

**DATE DESPRE IMOBILUL NR. 12940**

Oficiul de Cadastru și Publicitate Imobiliară SUCEAVA
 Biroul de Cadastru și Publicitate Imobiliară Gura Humorului

A. Partea I. Descrierea imobilului

TEREN Extravilan

Adresa: Jud. Suceava

Nr. Crt	Nr cadastral Nr. topografic	Suprafața* (mp)	Observații / Referințe
A1		722	Sector cadastral:16 Teren neimprejmuit;

B. Partea II. Proprietari și acte

Inscrieri privitoare la dreptul de proprietate și alte drepturi reale		Referințe
12940 / 18/03/2022		
Act Normativ nr. 7, din 13/03/1996 emis de PARLAMENTUL ROMANIEI;		
B1	Inscrierea provizorie, drept de PROPRIETATE, dobandit prin Lege, cota actuala 1/1, cota initiala 1/1 1) COMUNA DRAGOIESTI, CIF:4441190	A1

C. Partea III. SARCINI .

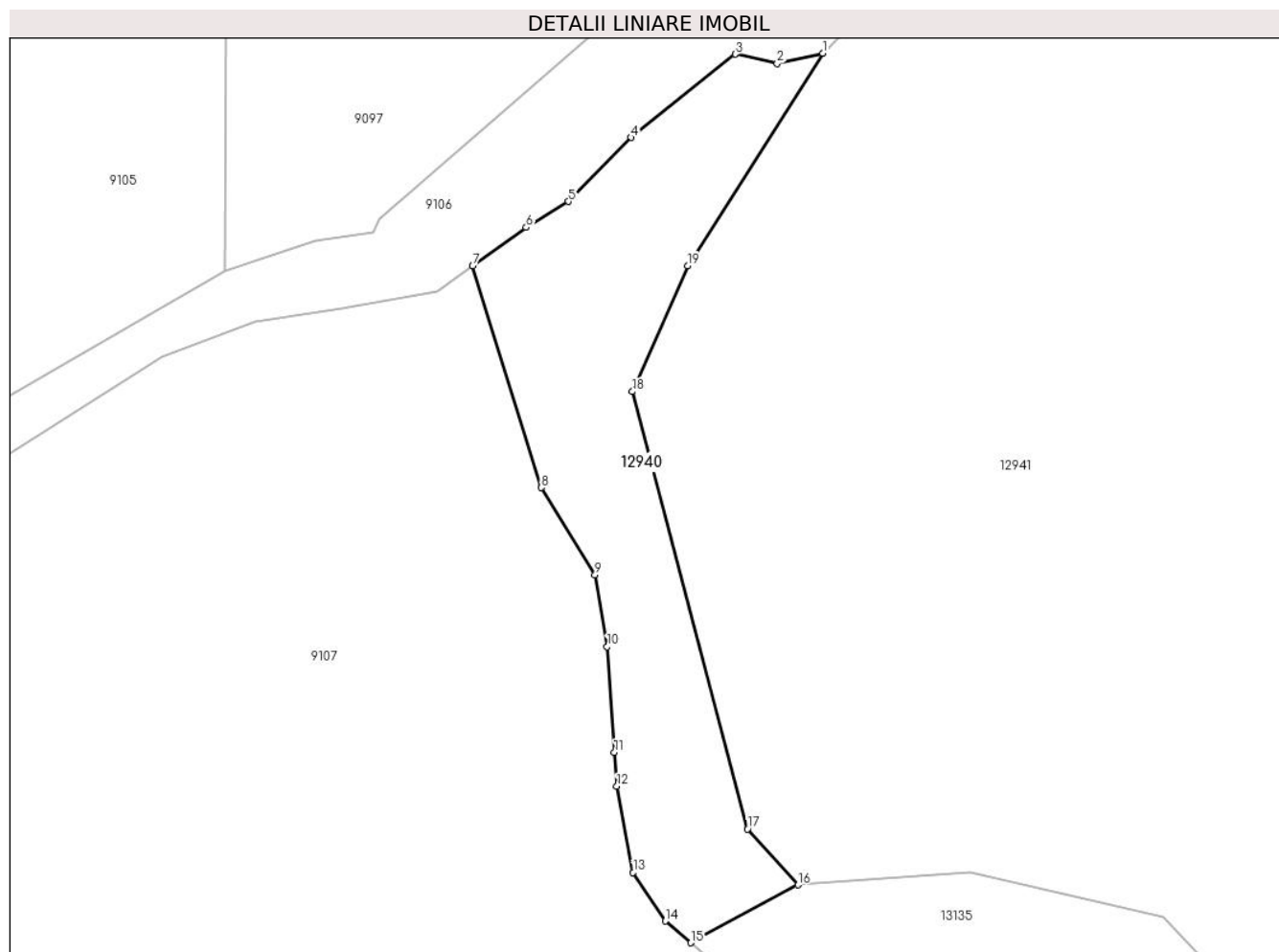
Inscrieri privind dezmembramintele dreptului de proprietate, drepturi reale de garanție și sarcini	Referințe
NU SUNT	

Anexa Nr. 1 La Partea I

Teren

Nr cadastral	Suprafața (mp)*	Observații / Referințe
	722	

* Suprafața este determinată în planul de proiecție Stereo 70.



Date referitoare la teren

Crt	Categorie folosință	Intra vilan	Suprafața (mp)	Tarla	Parcelă	Nr. topo	Observații / Referințe
1	arabil	NU	722	5	126	-	

Lungime Segmente

1) Valorile lungimilor segmentelor sunt obținute din proiecție în plan.

Punct început	X / Y	Punct sfârșit	X / Y	Lungime segment (** (m)
1	579.805,1 673.058,5	2	579.801,42 673.057,68	3.77
2	579.801,42 673.057,68	3	579.798,03 673.058,43	3.472
3	579.798,03 673.058,43	4	579.789,63 673.051,71	10.757
4	579.789,63 673.051,71	5	579.784,59 673.046,55	7.213
5	579.784,59 673.046,55	6	579.781,18 673.044,46	4.0

Punct început	X / Y	Punct sfârșit	X / Y	Lungime segment (** (m)
6	579.781,18 673.044,46	7	579.776,853 673.041,344	5.332
7	579.776,853 673.041,344	8	579.782,411 673.023,493	18.696
8	579.782,411 673.023,493	9	579.786,728 673.016,445	8.265
9	579.786,728 673.016,445	10	579.787,708 673.010,671	5.857
10	579.787,708 673.010,671	11	579.788,301 673.002,151	8.541
11	579.788,301 673.002,151	12	579.788,491 672.999,415	2.743
12	579.788,491 672.999,415	13	579.789,801 672.992,465	7.072
13	579.789,801 672.992,465	14	579.792,392 672.988,554	4.691
14	579.792,392 672.988,554	15	579.794,456 672.986,805	2.705
15	579.794,456 672.986,805	16	579.803,092 672.991,462	9.812
16	579.803,092 672.991,462	17	579.799,039 672.995,966	6.059
17	579.799,039 672.995,966	18	579.789,734 673.031,225	36.466
18	579.789,734 673.031,225	19	579.794,202 673.041,374	11.089
19	579.794,202 673.041,374	1	579.805,1 673.058,5	20.299

** Lungimile segmentelor sunt determinate în planul de proiecție Stereo 70 și sunt rotunjite la 1 milimetru.

*** Distanța dintre puncte este formată din segmente cumulate ce sunt mai mici decât valoarea 1 milimetru.

**DATE DESPRE IMOBILUL NR. 12941**

Oficiul de Cadastru și Publicitate Imobiliară SUCEAVA
Biroul de Cadastru și Publicitate Imobiliară Gura Humorului

A. Partea I. Descrierea imobilului

TEREN Necunoscut

Adresa: Loc. Dragoiesti, Str Padurii, Nr. 87, Jud. Suceava

Nr. Crt	Nr cadastral Nr. topografic	Suprafața* (mp)	Observații / Referințe
A1	30621	9.600	Sector cadastral:16 Teren neimprijmit;

Construcții

Crt	Nr cadastral Nr. topografic	Adresa	Observații / Referințe
A1.1		Loc. Dragoiesti, Str Padurii, Nr. 87, Jud. Suceava	Nr. niveluri:1; S. construita la sol:98 mp; S. construita desfasurata:98 mp; LOCUINTA
A1.2		Loc. Dragoiesti, Str Padurii, Nr. 87, Jud. Suceava	Nr. niveluri:1; S. construita la sol:40 mp; S. construita desfasurata:40 mp; ANEXA
A1.3		Loc. Dragoiesti, Str Padurii, Nr. 87, Jud. Suceava	Nr. niveluri:1; S. construita la sol:83 mp; S. construita desfasurata:83 mp; ANEXA
A1.4		Loc. Dragoiesti, Str Padurii, Nr. 87, Jud. Suceava	Nr. niveluri:1; S. construita la sol:37 mp; S. construita desfasurata:37 mp; ANEXA

B. Partea II. Proprietari și acte

Inscrieri privitoare la dreptul de proprietate și alte drepturi reale	Referințe
5861 / 13/05/2014	
Act Notarial nr. 647, din 12/05/2014 emis de BIN Curca Mihai;	
B1	A1, A1.1, A1.2, A1.3, A1.4
Intabulare, drept de PROPRIETATE, dobandit prin Conventie, cota actuala 1/1, cota initiala 1/1 1) POPESCU RADU-DORINEL	

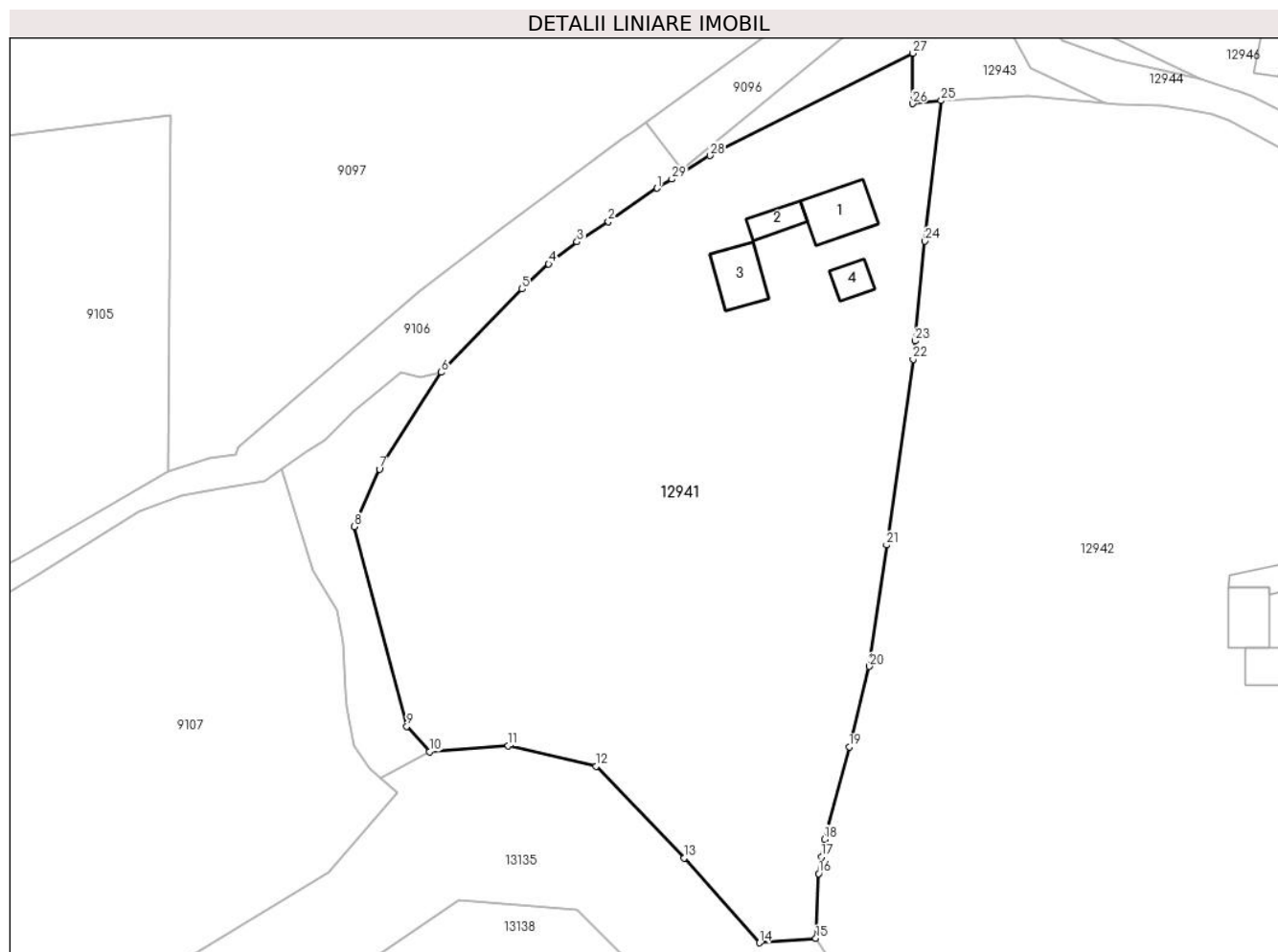
C. Partea III. SARCINI

Inscrieri privind dezmembramintele dreptului de proprietate, drepturi reale de garanție și sarcini	Referințe
5861 / 13/05/2014	
Act Notarial nr. 647, din 12/05/2014 emis de BIN Curca Mihai;	
C1	A1, A1.1, A1.2, A1.3, A1.4
Intabulare, drept de UZUFRACT VIAGER reprezentand obligatia de intretinere, dobandit prin Conventie, cota actuala 1/1, cota initiala 1/1 1) POPESCU AUREL 2) POPESCU ILEANA	
C2	A1, A1.1, A1.2, A1.3, A1.4
Intabulare, drept de IPOTECA LEGALA, Valoare:10000 LE reprezentand obligatia de intretinere, dobandit prin Conventie, cota actuala 1/1, cota initiala 1/1 1) POPESCU AUREL 2) POPESCU ILEANA	

Teren

Nr cadastral	Suprafața (mp)*	Observații / Referințe
30621	9.600	

* Suprafața este determinată în planul de proiecție Stereo 70.



Date referitoare la teren

Crt	Categorie folosință	Intravilan	Suprafața (mp)	Tarla	Parcelă	Nr. topo	Observații / Referințe
1	curți constructii	DA	800	-	-	-	
2	arabil	DA	7.629	-	-	-	
3	arabil	NU	641	5	128,130	-	
4	arabil	NU	100	5	122	-	
5	arabil	NU	179	5	122	-	
6	arabil	NU	193	5	122	-	
7	arabil	NU	58	5	122	-	

Date referitoare la construcții

Crt	Număr	Destinație construcție	Supraf. (mp)	Situație juridică	Observații / Referințe
A1.1		construcții de locuințe	98	Cu acte	Nr. niveluri:1; S. construita la sol:98 mp; S. construita desfasurata:98 mp; LOCUINTA
A1.2		construcții anexa	40	Cu acte	Nr. niveluri:1; S. construita la sol:40 mp; S. construita desfasurata:40 mp; ANEXA
A1.3		construcții anexa	83	Cu acte	Nr. niveluri:1; S. construita la sol:83 mp; S. construita desfasurata:83 mp; ANEXA
A1.4		construcții anexa	37	Cu acte	Nr. niveluri:1; S. construita la sol:37 mp; S. construita desfasurata:37 mp; ANEXA

Lungime Segmente

1) Valorile lungimilor segmentelor sunt obținute din proiecție în plan.

Punct început	X / Y	Punct sfârșit	X / Y	Lungime segment (** (m)
1	579.843,302 673.091,02	2	579.834,69 673.085,13	10.434
3	579.829,15 673.081,52	4	579.824,14 673.077,62	6.349
5	579.819,42 673.073,2	6	579.805,1 673.058,5	20.522
7	579.794,202 673.041,374	8	579.789,734 673.031,225	11.089
9	579.799,039 672.995,966	10	579.803,092 672.991,462	6.059
11	579.816,993 672.992,499	12	579.832,519 672.988,915	15.934
13	579.848,096 672.972,696	14	579.861,374 672.957,722	20.013
15	579.871,34 672.958,486	16	579.871,871 672.969,946	11.472
17	579.872,357 672.972,871	18	579.872,877 672.976,004	3.176
19	579.877,249 672.992,323	20	579.880,827 673.006,565	14.685
21	579.883,862 673.027,976	22	579.888,562 673.060,794	33.153
23	579.888,887 673.064,041	24	579.890,655 673.081,671	17.718
25	579.893,52 673.106,48	26	579.888,439 673.105,954	5.108
27	579.888,441 673.114,86	28	579.852,631 673.096,785	40.113
29	579.845,903 673.092,627	1	579.843,302 673.091,02	3.057

Punct început	X / Y	Punct sfârșit	X / Y	Lungime segment (** (m)
2	579.834,69 673.085,13	3	579.829,15 673.081,52	6.612
4	579.824,14 673.077,62	5	579.819,42 673.073,2	6.466
6	579.805,1 673.058,5	7	579.794,202 673.041,374	20.299
8	579.789,734 673.031,225	9	579.799,039 672.995,966	36.466
10	579.803,092 672.991,462	11	579.816,993 672.992,499	13.94
12	579.832,519 672.988,915	13	579.848,096 672.972,696	22.488
14	579.861,374 672.957,722	15	579.871,34 672.958,486	9.995
16	579.871,871 672.969,946	17	579.872,357 672.972,871	2.965
18	579.872,877 672.976,004	19	579.877,249 672.992,323	16.895
20	579.880,827 673.006,565	21	579.883,862 673.027,976	21.625
22	579.888,562 673.060,794	23	579.888,887 673.064,041	3.263
24	579.890,655 673.081,671	25	579.893,52 673.106,48	24.974
26	579.888,439 673.105,954	27	579.888,441 673.114,86	8.906
28	579.852,631 673.096,785	29	579.845,903 673.092,627	7.909

** Lungimile segmentelor sunt determinate în planul de proiecție Stereo 70 și sunt rotunjite la 1 milimetru.

*** Distanța dintre puncte este formată din segmente cumulate ce sunt mai mici decât valoarea 1 milimetru.

**DATE DESPRE IMOBILUL NR. 12942**

Oficiul de Cadastru și Publicitate Imobiliară SUCEAVA
Biroul de Cadastru și Publicitate Imobiliară Gura Humorului

A. Partea I. Descrierea imobilului

TEREN Necunoscut

Adresa: Loc. Dragoiesti, Str Padurii, Nr. 85, Jud. Suceava

Nr. Crt	Nr cadastral Nr. topografic	Suprafața* (mp)	Observații / Referințe
A1		16.830	Sector cadastral:16 Teren neimprejmuit;

B. Partea II. Proprietari și acte

Inscrieri privitoare la dreptul de proprietate și alte drepturi reale		Referințe
12942 / 18/03/2022		
Act Normativ nr. 7, din 13/03/1996 emis de PARLAMENTUL ROMANIEI;		
B1	Inscrierea provizorie, drept de PROPRIETATE, dobandit prin Lege, cota actuala 1/1, cota initiala 1/1	A1
1) COMUNA DRAGOIESTI , CIF:4441190, Proprietar neidentificat		

C. Partea III. SARCINI .

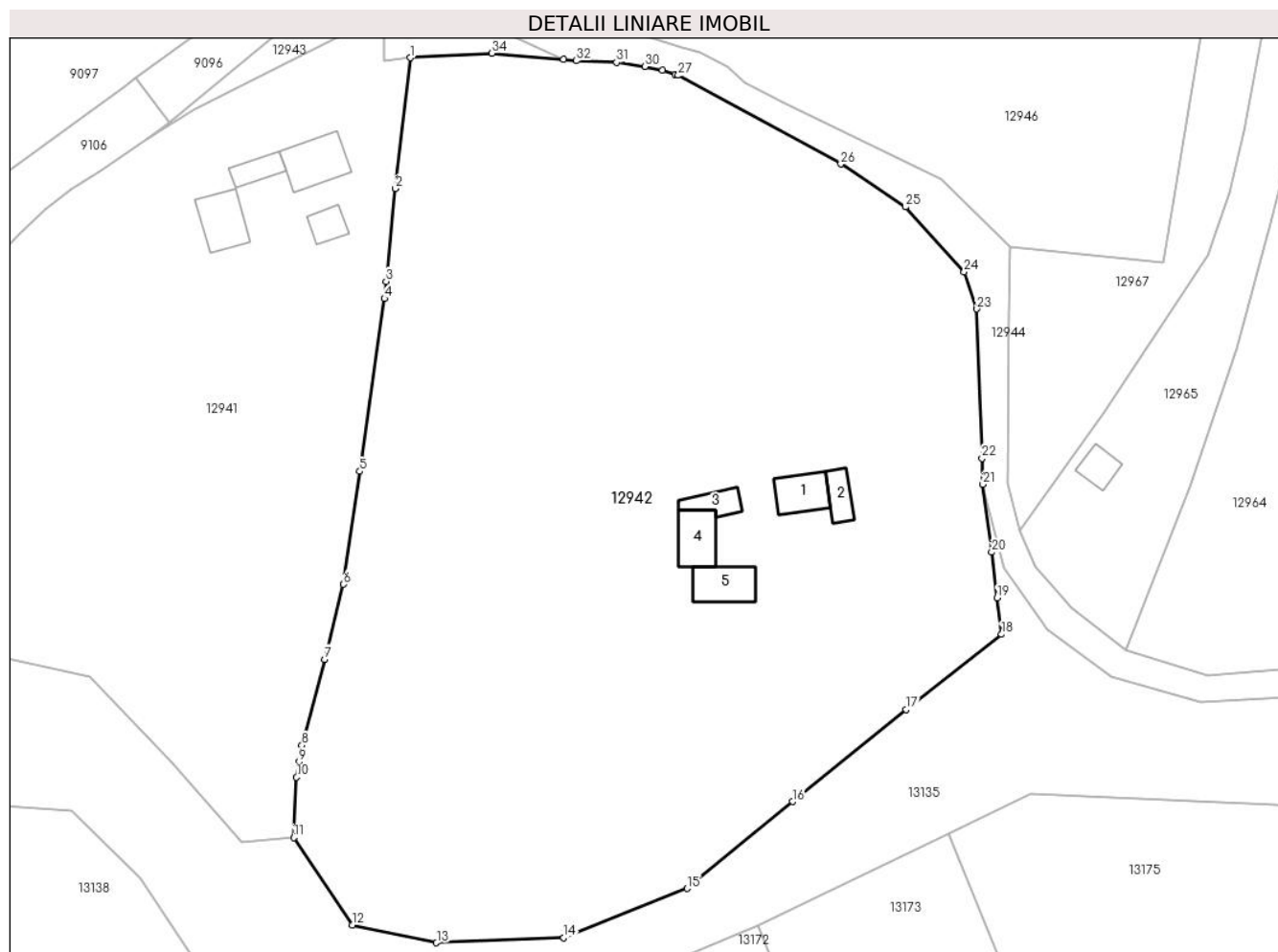
Inscrieri privind dezmembramintele dreptului de proprietate, drepturi reale de garanție și sarcini	Referințe
NU SUNT	

Anexa Nr. 1 La Partea I

Teren

Nr cadastral	Suprafața (mp)*	Observații / Referințe
	16.830	

* Suprafața este determinată în planul de proiecție Stereo 70.



Date referitoare la teren

Crt	Categorie folosință	Intravilan	Suprafața (mp)	Tarla	Parcelă	Nr. topo	Observații / Referințe
1	curți constructii	DA	899	-	-	-	
2	arabil	DA	12.493	-	-	-	
3	neproductiv	NU	3.093	122	5	-	
4	neproductiv	NU	345	128	5	-	

Date referitoare la construcții

Crt	Număr	Destinație construcție	Supraf. (mp)	Situație juridică	Observații / Referințe
A1.1		construcții de locuințe	70	Fara acte	Nr. niveluri:1; S. construita la sol:70 mp; S. construita desfasurata:70 mp; LOCUINTA
A1.2		construcții anexa	40	Fara acte	Nr. niveluri:1; S. construita la sol:40 mp; S. construita desfasurata:40 mp; ANEXA
A1.3		construcții anexa	41	Fara acte	Nr. niveluri:1; S. construita la sol:41 mp; S. construita desfasurata:41 mp; ANEXA
A1.4		construcții anexa	77	Fara acte	Nr. niveluri:1; S. construita la sol:77 mp; S. construita desfasurata:77 mp; ANEXA
A1.5		construcții anexa	78	Fara acte	Nr. niveluri:1; S. construita la sol:78 mp; S. construita desfasurata:78 mp; ANEXA

Lungime Segmente

1) Valorile lungimilor segmentelor sunt obținute din proiecție în plan.

Punct început	X / Y	Punct sfârșit	X / Y	Lungime segment (** (m)
1	579.893,52 673.106,48	2	579.890,655 673.081,671	24.974
3	579.888,887 673.064,041	4	579.888,562 673.060,794	3.263
5	579.883,862 673.027,976	6	579.880,827 673.006,565	21.625
7	579.877,249 672.992,323	8	579.872,877 672.976,004	16.895
9	579.872,357 672.972,871	10	579.871,871 672.969,946	2.965
11	579.871,34 672.958,486	12	579.882,499 672.941,928	19.967
13	579.898,454 672.938,529	14	579.922,63 672.939,492	24.195
15	579.946,084 672.948,816	16	579.966,07 672.965,31	25.913
17	579.987,631 672.982,775	18	580.005,766 672.997,065	23.089
19	580.004,933 673.003,961	20	580.003,885 673.012,645	8.747
21	580.002,225 673.025,542	22	580.002,055 673.030,469	4.93
23	580.001,077 673.058,815	24	579.998,66 673.065,857	7.445
25	579.987,551 673.078,172	26	579.975,264 673.086,324	14.745
27	579.944,39 673.103,14	28	579.943,747 673.103,339	0.673
29	579.941,35 673.104,08	30	579.938,0 673.104,79	3.424
31	579.932,65 673.105,62	32	579.924,99 673.105,93	7.666
33	579.922,554 673.106,145	34	579.908,98 673.107,34	13.626

Punct început	X / Y	Punct sfârșit	X / Y	Lungime segment (** (m)
2	579.890,655 673.081,671	3	579.888,887 673.064,041	17.718
4	579.888,562 673.060,794	5	579.883,862 673.027,976	33.153
6	579.880,827 673.006,565	7	579.877,249 672.992,323	14.685
8	579.872,877 672.976,004	9	579.872,357 672.972,871	3.176
10	579.871,871 672.969,946	11	579.871,34 672.958,486	11.472
12	579.882,499 672.941,928	13	579.898,454 672.938,529	16.313
14	579.922,63 672.939,492	15	579.946,084 672.948,816	25.239
16	579.966,07 672.965,31	17	579.987,631 672.982,775	27.747
18	580.005,766 672.997,065	19	580.004,933 673.003,961	6.946
20	580.003,885 673.012,645	21	580.002,225 673.025,542	13.003
22	580.002,055 673.030,469	23	580.001,077 673.058,815	28.363
24	579.998,66 673.065,857	25	579.987,551 673.078,172	16.585
26	579.975,264 673.086,324	27	579.944,39 673.103,14	35.157
28	579.943,747 673.103,339	29	579.941,35 673.104,08	2.509
30	579.938,0 673.104,79	31	579.932,65 673.105,62	5.414
32	579.924,99 673.105,93	33	579.922,554 673.106,145	2.445
34	579.908,98 673.107,34	1	579.893,52 673.106,48	15.484

** Lungimile segmentelor sunt determinate în planul de proiecție Stereo 70 și sunt rotunjite la 1 milimetru.

*** Distanța dintre puncte este formată din segmente cumulate ce sunt mai mici decât valoarea 1 milimetru.

**DATE DESPRE IMOBILUL NR. 12943**

Oficiul de Cadastru și Publicitate Imobiliară SUCEAVA
 Biroul de Cadastru și Publicitate Imobiliară Gura Humorului

A. Partea I. Descrierea imobilului

TEREN Extravilan

Adresa: Jud. Suceava

Nr. Crt	Nr cadastral Nr. topografic	Suprafața* (mp)	Observații / Referințe
A1		709	Sector cadastral:16 Teren neimprejmuit;

B. Partea II. Proprietari și acte

Inscrieri privitoare la dreptul de proprietate și alte drepturi reale		Referințe
12943 / 18/03/2022		
Act Normativ nr. 7, din 13/03/1996 emis de PARLAMENTUL ROMANIEI;		
B1	Inscrierea provizorie, drept de PROPRIETATE, dobandit prin Lege, cota actuala 1/1, cota initiala 1/1 1) COMUNA DRAGOIESTI, CIF:4441190	A1

C. Partea III. SARCINI .

Inscrieri privind dezmembramintele dreptului de proprietate, drepturi reale de garanție și sarcini	Referințe
NU SUNT	

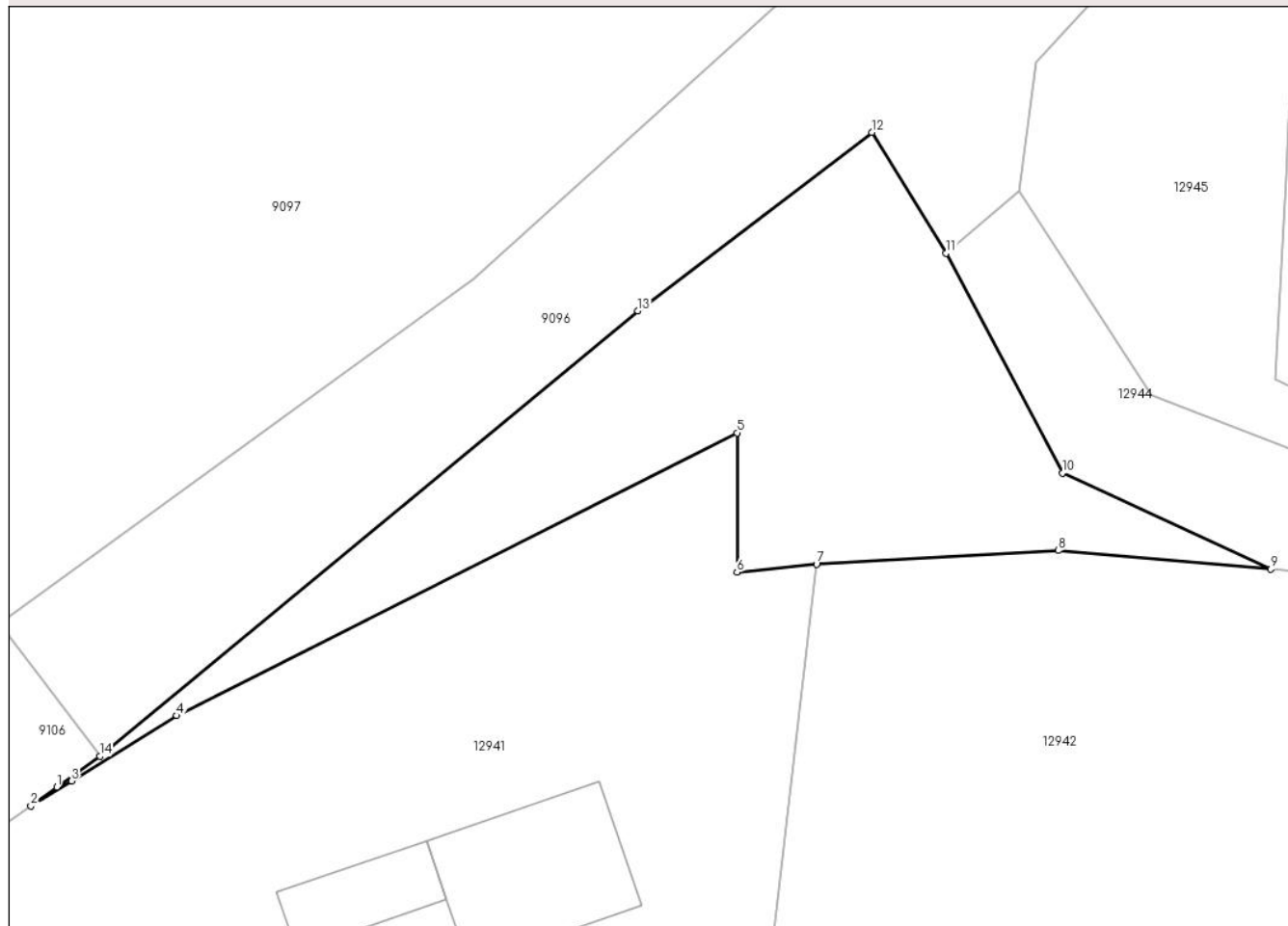
Anexa Nr. 1 La Partea I

Teren

Nr cadastral	Suprafața (mp)*	Observații / Referințe
	709	

* Suprafața este determinată în planul de proiecție Stereo 70.

DETALII LINIARE IMOBIL



Date referitoare la teren

Crt	Categorie folosință	Intravilan	Suprafața (mp)	Tarla	Parcelă	Nr. topo	Observații / Referințe
1	neproductiv	NU	709	5	130	-	

Lungime Segmente

1) Valorile lungimilor segmentelor sunt obținute din proiecție în plan.

Punct început	X / Y	Punct sfârșit	X / Y	Lungime segment (** (m)
1	579.844,955 673.092,218	2	579.843,302 673.091,02	2.041
2	579.843,302 673.091,02	3	579.845,903 673.092,627	3.057
3	579.845,903 673.092,627	4	579.852,631 673.096,785	7.909
4	579.852,631 673.096,785	5	579.888,441 673.114,86	40.113
5	579.888,441 673.114,86	6	579.888,439 673.105,954	8.906

Punct început	X / Y	Punct sfârșit	X / Y	Lungime segment (** (m)
6	579.888,439 673.105,954	7	579.893,52 673.106,48	5.108
7	579.893,52 673.106,48	8	579.908,98 673.107,34	15.484
8	579.908,98 673.107,34	9	579.922,554 673.106,145	13.626
9	579.922,554 673.106,145	10	579.909,23 673.112,286	14.671
10	579.909,23 673.112,286	11	579.901,801 673.126,332	15.89
11	579.901,801 673.126,332	12	579.897,055 673.134,049	9.06
12	579.897,055 673.134,049	13	579.882,112 673.122,644	18.798
13	579.882,112 673.122,644	14	579.847,708 673.094,213	44.631
14	579.847,708 673.094,213	1	579.844,955 673.092,218	3.4

** Lungimile segmentelor sunt determinate în planul de proiecție Stereo 70 și sunt rotunjite la 1 milimetru.

*** Distanța dintre puncte este formată din segmente cumulate ce sunt mai mici decât valoarea 1 milimetru.

**DATE DESPRE IMOBILUL NR. 12944**

Oficiul de Cadastru și Publicitate Imobiliară SUCEAVA
Biroul de Cadastru și Publicitate Imobiliară Gura Humorului

A. Partea I. Descrierea imobilului

TEREN Intravilan

Adresa: Loc. Dragoiesti, Jud. Suceava

Nr. Crt	Nr cadastral Nr. topografic	Suprafața* (mp)	Observații / Referințe
A1	32708	1.950	Sector cadastral:16 Teren neimprejmuit;

B. Partea II. Proprietari și acte

Inscrieri privitoare la dreptul de proprietate și alte drepturi reale		Referințe
15962 / 27/11/2020		
Act Normativ nr. 1357, din 27/12/2001 emis de GUVERNUL ROMANIEI (act administrativ nr adeverinta nr. 8579 din 25.11.2020, emis de Primaria Comunei Dragoiesti);		
B1	Intabulare, drept de PROPRIETATE, dobandit prin Lege, cota actuala 1/1, cota initiala 1/1 1) COMUNA DRAGOIESTI, CIF:4441190	A1

C. Partea III. SARCINI .

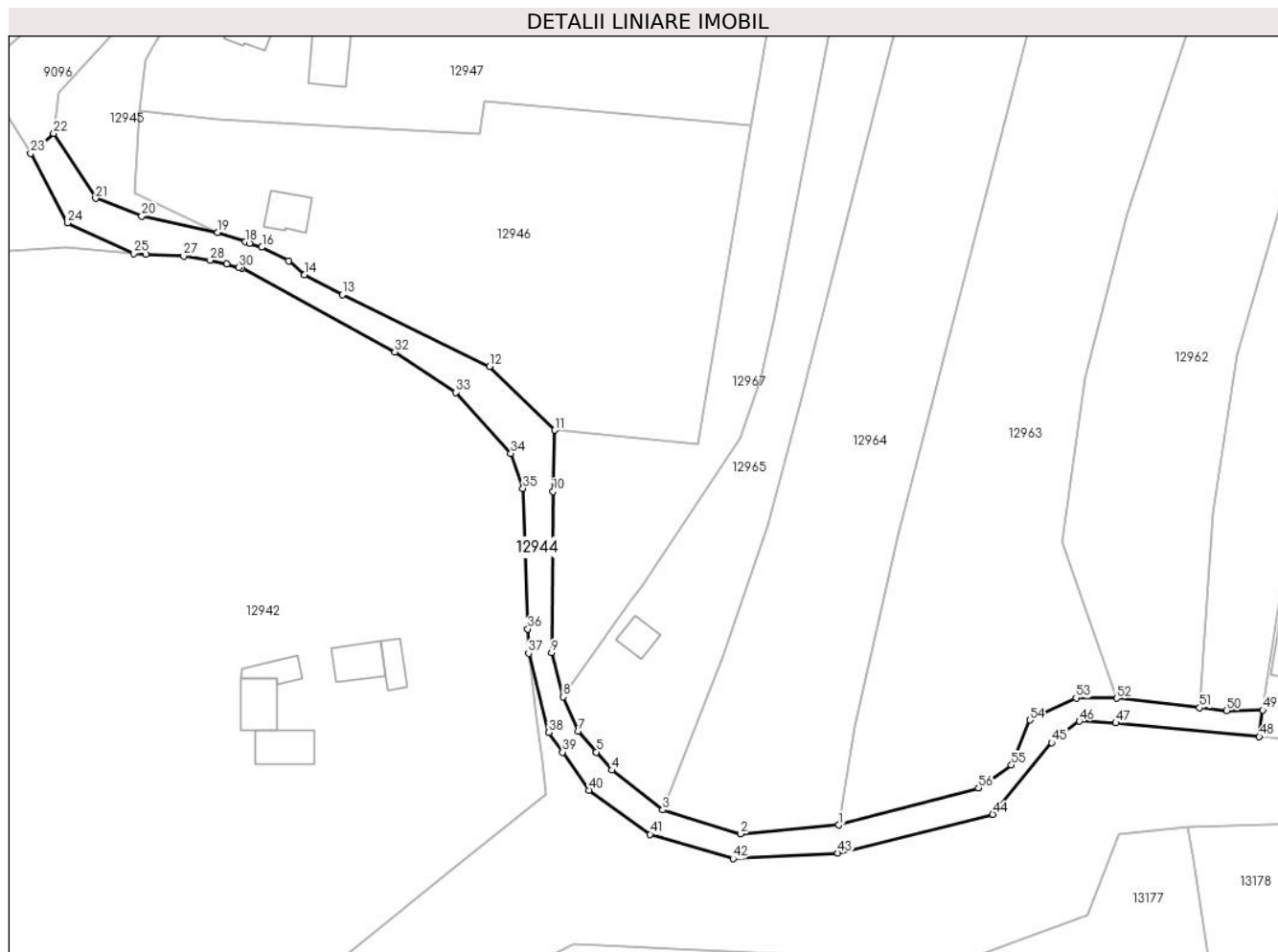
Inscrieri privind dezmembramintele dreptului de proprietate, drepturi reale de garanție și sarcini	Referințe
NU SUNT	

Anexa Nr. 1 La Partea I

Teren

Nr cadastral	Suprafața (mp)*	Observații / Referințe
32708	1.950	

* Suprafața este determinată în planul de proiecție Stereo 70.



Date referitoare la teren

Crt	Categorie folosință	Intravilan	Suprafața (mp)	Tarla	Parcelă	Nr. topo	Observații / Referințe
1	drum	DA	1.950	-	-	-	

Lungime Segmente

1) Valorile lungimilor segmentelor sunt obținute din proiecție în plan.

Punct început	X / Y	Punct sfârșit	X / Y	Lungime segment	Punct început	X / Y	Punct sfârșit	X / Y	Lungime segment	Punct început	X / Y	Punct sfârșit	X / Y	Lungime segment
1	580.064,785 672.990,964	2	580.044,97 672.989,205	19.893	2	580.044,97 672.989,205	3	580.029,273 672.994,006	16.415	3	580.029,273 672.994,006	4	580.019,038 673.002,017	12.997
4	580.019,038 673.002,017	5	580.015,895 673.005,647	4.802	5	580.015,895 673.005,647	6	580.015,781 673.005,778	0.174	6	580.015,781 673.005,778	7	580.012,222 673.009,888	5.437
7	580.012,222 673.009,888	8	580.009,229 673.016,808	7.54	8	580.009,229 673.016,808	9	580.006,839 673.025,662	9.171	9	580.006,839 673.025,662	10	580.007,144 673.058,155	32.494
10	580.007,144 673.058,155	11	580.007,493 673.070,544	12.394	11	580.007,493 673.070,544	12	579.994,317 673.083,384	18.398	12	579.994,317 673.083,384	13	579.964,66 673.097,82	32.984
13	579.964,66 673.097,82	14	579.957,06 673.101,86	8.607	14	579.957,06 673.101,86	15	579.953,86 673.104,63	4.232	15	579.953,86 673.104,63	16	579.948,43 673.107,4	6.096
16	579.948,43 673.107,4	17	579.945,96 673.108,212	2.6	17	579.945,96 673.108,212	18	579.945,104 673.108,493	0.901	18	579.945,104 673.108,493	19	579.939,45 673.110,35	5.951

Punct început	X / Y	Punct sfârșit	X / Y	Lungime segment	Punct început	X / Y	Punct sfârșit	X / Y	Lungime segment	Punct început	X / Y	Punct sfârșit	X / Y	Lungime segment
19	579.939,45 673.110,35	20	579.924,2 673.113,684	15.61	20	579.924,2 673.113,684	21	579.914,907 673.117,235	9.948	21	579.914,907 673.117,235	22	579.906,455 673.130,333	15.588
22	579.906,455 673.130,333	23	579.901,801 673.126,332	6.137	23	579.901,801 673.126,332	24	579.909,23 673.112,286	15.89	24	579.909,23 673.112,286	25	579.922,554 673.106,145	14.671
25	579.922,554 673.106,145	26	579.924,99 673.105,93	2.445	26	579.924,99 673.105,93	27	579.932,65 673.105,62	7.666	27	579.932,65 673.105,62	28	579.938,0 673.104,79	5.414
28	579.938,0 673.104,79	29	579.941,35 673.104,08	3.424	29	579.941,35 673.104,08	30	579.943,747 673.103,339	2.509	30	579.943,747 673.103,339	31	579.944,39 673.103,14	0.673
31	579.944,39 673.103,14	32	579.975,264 673.086,324	35.157	32	579.975,264 673.086,324	33	579.987,551 673.078,172	14.745	33	579.987,551 673.078,172	34	579.998,66 673.065,857	16.585
34	579.998,66 673.065,857	35	580.001,077 673.058,815	7.445	35	580.001,077 673.058,815	36	580.002,055 673.030,469	28.363	36	580.002,055 673.030,469	37	580.002,225 673.025,542	4.93
37	580.002,225 673.025,542	38	580.006,33 673.009,61	16.452	38	580.006,33 673.009,61	39	580.009,07 673.005,647	4.818	39	580.009,07 673.005,647	40	580.014,381 672.997,967	9.338
40	580.014,381 672.997,967	41	580.026,737 672.989,096	15.211	41	580.026,737 672.989,096	42	580.043,475 672.984,166	17.449	42	580.043,475 672.984,166	43	580.064,59 672.985,303	21.146
43	580.064,59 672.985,303	44	580.095,811 672.993,089	32.177	44	580.095,811 672.993,089	45	580.107,712 673.007,581	18.752	45	580.107,712 673.007,581	46	580.113,321 673.011,888	7.072
46	580.113,321 673.011,888	47	580.120,65 673.011,533	7.338	47	580.120,65 673.011,533	48	580.149,595 673.008,764	29.077	48	580.149,595 673.008,764	49	580.150,292 673.014,155	5.436
49	580.150,292 673.014,155	50	580.143,014 673.013,979	7.28	50	580.143,014 673.013,979	51	580.137,527 673.014,603	5.522	51	580.137,527 673.014,603	52	580.120,854 673.016,499	16.78
52	580.120,854 673.016,499	53	580.112,657 673.016,582	8.197	53	580.112,657 673.016,582	54	580.103,356 673.012,11	10.32	54	580.103,356 673.012,11	55	580.099,606 673.003,051	9.804
55	580.099,606 673.003,051	56	580.092,997 672.998,4	8.082	56	580.092,997 672.998,4	1	580.064,785 672.990,964	29.176					

** Lungimile segmentelor sunt determinate în planul de proiecție Stereo 70 și sunt rotunjite la 1 milimetru.

*** Distanța dintre puncte este formată din segmente cumulate ce sunt mai mici decât valoarea 1 milimetru.

**DATE DESPRE IMOBILUL NR. 12945**

Oficiul de Cadastru și Publicitate Imobiliară SUCEAVA
Biroul de Cadastru și Publicitate Imobiliară Gura Humorului

A. Partea I. Descrierea imobilului

TEREN Necunoscut

Adresa: Loc. Dragoiesti, Jud. Suceava

Nr. Crt	Nr cadastral Nr. topografic	Suprafața* (mp)	Observații / Referințe
A1		653	Sector cadastral:16 Teren neimprejmuit;

B. Partea II. Proprietari și acte

Inscrieri privitoare la dreptul de proprietate și alte drepturi reale		Referințe
12945 / 18/03/2022		
Act Normativ nr. 7, din 13/03/1996 emis de PARLAMENTUL ROMANIEI;		
B1	Inscrierea provizorie, drept de PROPRIETATE, dobandit prin Lege, cota actuala 1/1, cota initiala 1/1 1) COMUNA DRAGOIESTI, CIF:4441190	A1

C. Partea III. SARCINI .

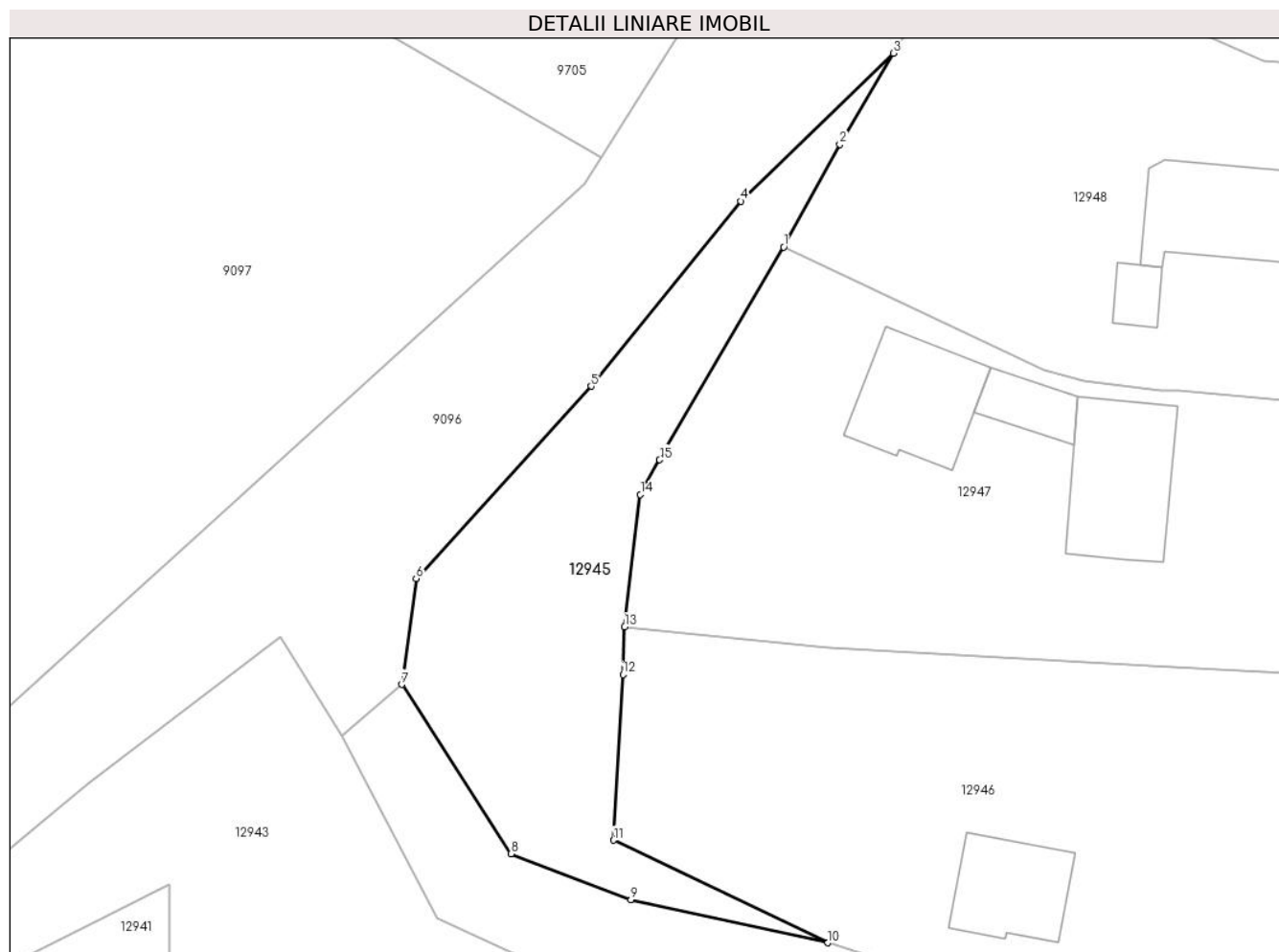
Inscrieri privind dezmembramintele dreptului de proprietate, drepturi reale de garanție și sarcini	Referințe
NU SUNT	

Anexa Nr. 1 La Partea I

Teren

Nr cadastral	Suprafața (mp)*	Observații / Referințe
	653	

* Suprafața este determinată în planul de proiecție Stereo 70.



Date referitoare la teren

Crt	Categorie folosință	Intravilan	Suprafața (mp)	Tarla	Parcelă	Nr. topo	Observații / Referințe
1	neproductiv	DA	78	-	-	-	
2	neproductiv	NU	575	5	132	-	

Lungime Segmente

1) Valorile lungimilor segmentelor sunt obținute din proiecție în plan.

Punct început	X / Y	Punct sfârșit	X / Y	Lungime segment (** (m)
1	579.936,016 673.164,182	2	579.940,36 673.172,13	9.058
2	579.940,36 673.172,13	3	579.944,53 673.179,17	8.182
3	579.944,53 673.179,17	4	579.932,684 673.167,72	16.475
4	579.932,684 673.167,72	5	579.921,109 673.153,412	18.404

Punct început	X / Y	Punct sfârșit	X / Y	Lungime segment (** (m)
5	579.921,109 673.153,412	6	579.907,565 673.138,532	20.121
6	579.907,565 673.138,532	7	579.906,455 673.130,333	8.274
7	579.906,455 673.130,333	8	579.914,907 673.117,235	15.588
8	579.914,907 673.117,235	9	579.924,2 673.113,684	9.948
9	579.924,2 673.113,684	10	579.939,45 673.110,35	15.61
10	579.939,45 673.110,35	11	579.922,85 673.118,29	18.401
11	579.922,85 673.118,29	12	579.923,581 673.131,106	12.837
12	579.923,581 673.131,106	13	579.923,712 673.134,794	3.69
13	579.923,712 673.134,794	14	579.924,925 673.145,024	10.302
14	579.924,925 673.145,024	15	579.926,426 673.147,714	3.08
15	579.926,426 673.147,714	1	579.936,016 673.164,182	19.057

** Lungimile segmentelor sunt determinate în planul de proiecție Stereo 70 și sunt rotunjite la 1 milimetru.

*** Distanța dintre puncte este formată din segmente cumulate ce sunt mai mici decât valoarea 1 milimetru.

**DATE DESPRE IMOBILUL NR. 12946**

Oficiul de Cadastru și Publicitate Imobiliară SUCEAVA
Biroul de Cadastru și Publicitate Imobiliară Gura Humorului

A. Partea I. Descrierea imobilului

TEREN Necunoscut

Adresa: Loc. Dragoiesti, Str Padurii, Nr. 79, Jud. Suceava

Nr. Crt	Nr cadastral Nr. topografic	Suprafața* (mp)	Observații / Referințe
A1		5.231	Sector cadastral:16 Teren neimprejmuit;

B. Partea II. Proprietari și acte

Inscrieri privitoare la dreptul de proprietate și alte drepturi reale		Referințe
12946 / 18/03/2022		
Act Normativ nr. 7, din 13/03/1996 emis de PARLAMENTUL ROMANIEI;		
B1	Inscrierea provizorie, drept de PROPRIETATE, dobandit prin Lege, cota actuala 1/1, cota initiala 1/1	A1
1) COMUNA DRAGOIESTI, CIF:4441190, Proprietar neidentificat		

C. Partea III. SARCINI .

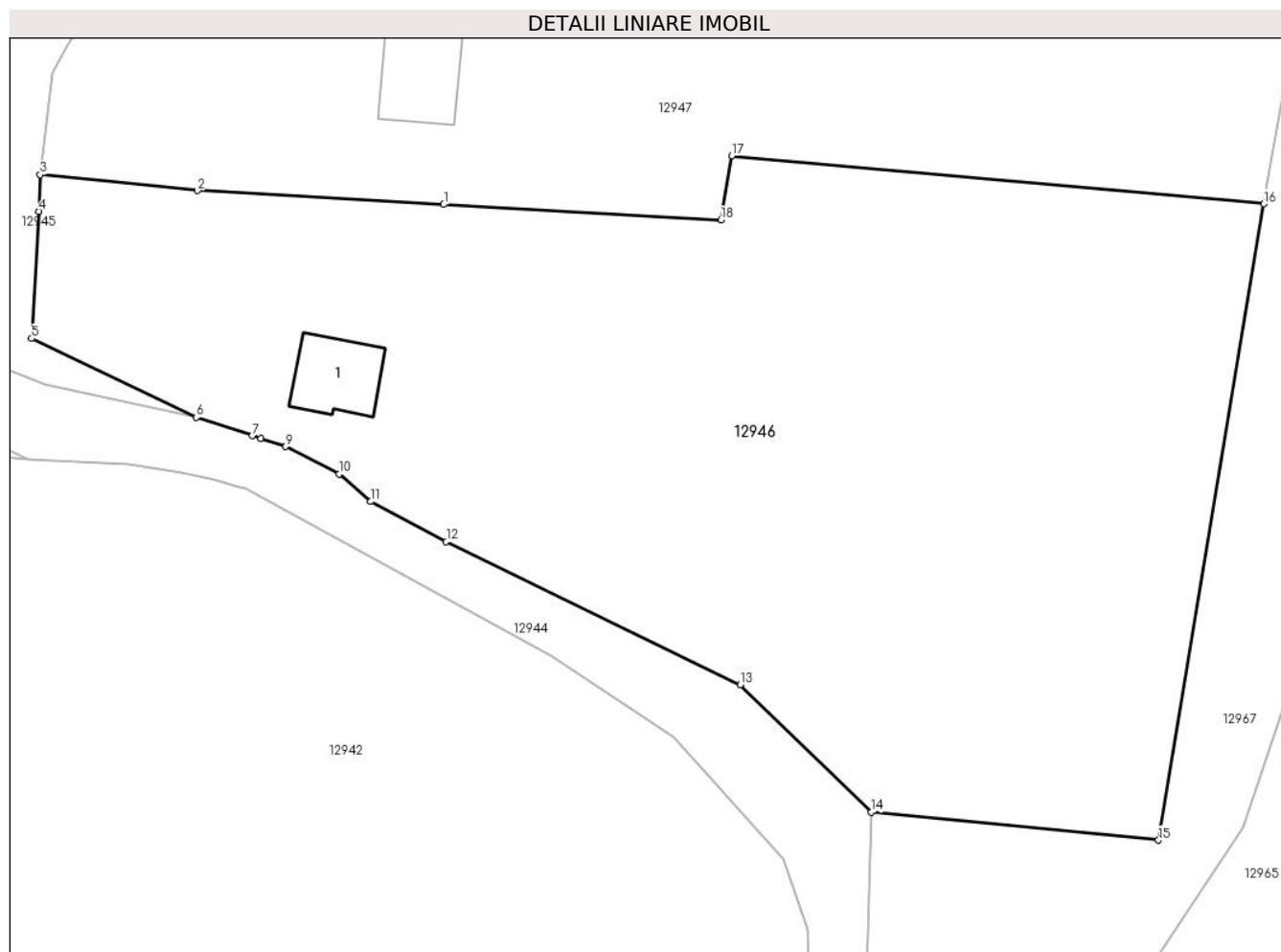
Inscrieri privind dezmembramintele dreptului de proprietate, drepturi reale de garanție și sarcini	Referințe
NU SUNT	

Anexa Nr. 1 La Partea I

Teren

Nr cadastral	Suprafața (mp)*	Observații / Referințe
	5.231	

* Suprafața este determinată în planul de proiecție Stereo 70.



Date referitoare la teren

Crt	Categorie folosință	Intra vilan	Suprafața (mp)	Tarla	Parcelă	Nr. topo	Observații / Referințe
1	curti constructii	DA	181	-	-	-	
2	arabil	DA	5.015	-	-	-	
3	arabil	NU	35	-	-	-	

Date referitoare la construcții

Crt	Număr	Destinație construcție	Supraf. (mp)	Situație juridică	Observații / Referințe
A1.1		construcții de locuințe	62	Fara acte	Nr. niveluri:2; S. construita la sol:62 mp; S. construita desfasurata:123 mp; LOCUINTA

Lungime Segmente

1) Valorile lungimilor segmentelor sunt obținute din proiecție în plan.

Punct început	X / Y	Punct sfârșit	X / Y	Lungime segment (** (m)
1	579.964,418 673.131,803	2	579.939,59 673.133,19	24.867
2	579.939,59 673.133,19	3	579.923,712 673.134,794	15.959

Punct început	X / Y	Punct sfârşit	X / Y	Lungime segment (** (m)
3	579.923,712 673.134,794	4	579.923,581 673.131,106	3.69
4	579.923,581 673.131,106	5	579.922,85 673.118,29	12.837
5	579.922,85 673.118,29	6	579.939,45 673.110,35	18.401
6	579.939,45 673.110,35	7	579.945,104 673.108,493	5.951
7	579.945,104 673.108,493	8	579.945,96 673.108,212	0.901
8	579.945,96 673.108,212	9	579.948,43 673.107,4	2.6
9	579.948,43 673.107,4	10	579.953,86 673.104,63	6.096
10	579.953,86 673.104,63	11	579.957,06 673.101,86	4.232
11	579.957,06 673.101,86	12	579.964,66 673.097,82	8.607
12	579.964,66 673.097,82	13	579.994,317 673.083,384	32.984
13	579.994,317 673.083,384	14	580.007,493 673.070,544	18.398
14	580.007,493 673.070,544	15	580.036,479 673.067,732	29.122
15	580.036,479 673.067,732	16	580.047,103 673.131,86	65.002
16	580.047,103 673.131,86	17	579.993,447 673.136,703	53.874
17	579.993,447 673.136,703	18	579.992,358 673.130,242	6.552
18	579.992,358 673.130,242	1	579.964,418 673.131,803	27.984

** Lungimile segmentelor sunt determinate în planul de proiecție Stereo 70 și sunt rotunjite la 1 milimetru.

*** Distanța dintre puncte este formată din segmente cumulate ce sunt mai mici decât valoarea 1 milimetru.

**DATE DESPRE IMOBILUL NR. 12947**

Oficiul de Cadastru și Publicitate Imobiliară SUCEAVA
 Biroul de Cadastru și Publicitate Imobiliară Gura Humorului

A. Partea I. Descrierea imobilului

TEREN Intravilan

Adresa: Loc. Dragoiesti, Str Padurii, Nr. 77, Jud. Suceava

Nr. Crt	Nr cadastral Nr. topografic	Suprafața* (mp)	Observații / Referințe
A1	30762	2.603	Sector cadastral:16 Teren neimprijmit;

Construcții

Crt	Nr cadastral Nr. topografic	Adresa	Observații / Referințe
A1.1		Loc. Dragoiesti, Str Padurii, Nr. 77, Jud. Suceava	Nr. niveluri:1; S. construita la sol:76 mp; S. construita desfasurata:76 mp; LOCUINTA
A1.2		Loc. Dragoiesti, Str Padurii, Nr. 77, Jud. Suceava	Nr. niveluri:1; S. construita la sol:28 mp; S. construita desfasurata:28 mp; ANEXA
A1.3		Loc. Dragoiesti, Str Padurii, Nr. 77, Jud. Suceava	Nr. niveluri:1; S. construita la sol:94 mp; S. construita desfasurata:94 mp; ANEXA

B. Partea II. Proprietari și acte

Inscrieri privitoare la dreptul de proprietate și alte drepturi reale		Referințe
6303 / 23/05/2014		
Act Notarial nr. 1540, din 21/05/2014 emis de Busuioc Ovidiu;		
B1	Intabulare, drept de PROPRIETATE, dobandit prin Conventie, cota actuala 1/1, cota initiala 1/1 1) SERSENIUC ION	A1, A1.1, A1.2, A1.3

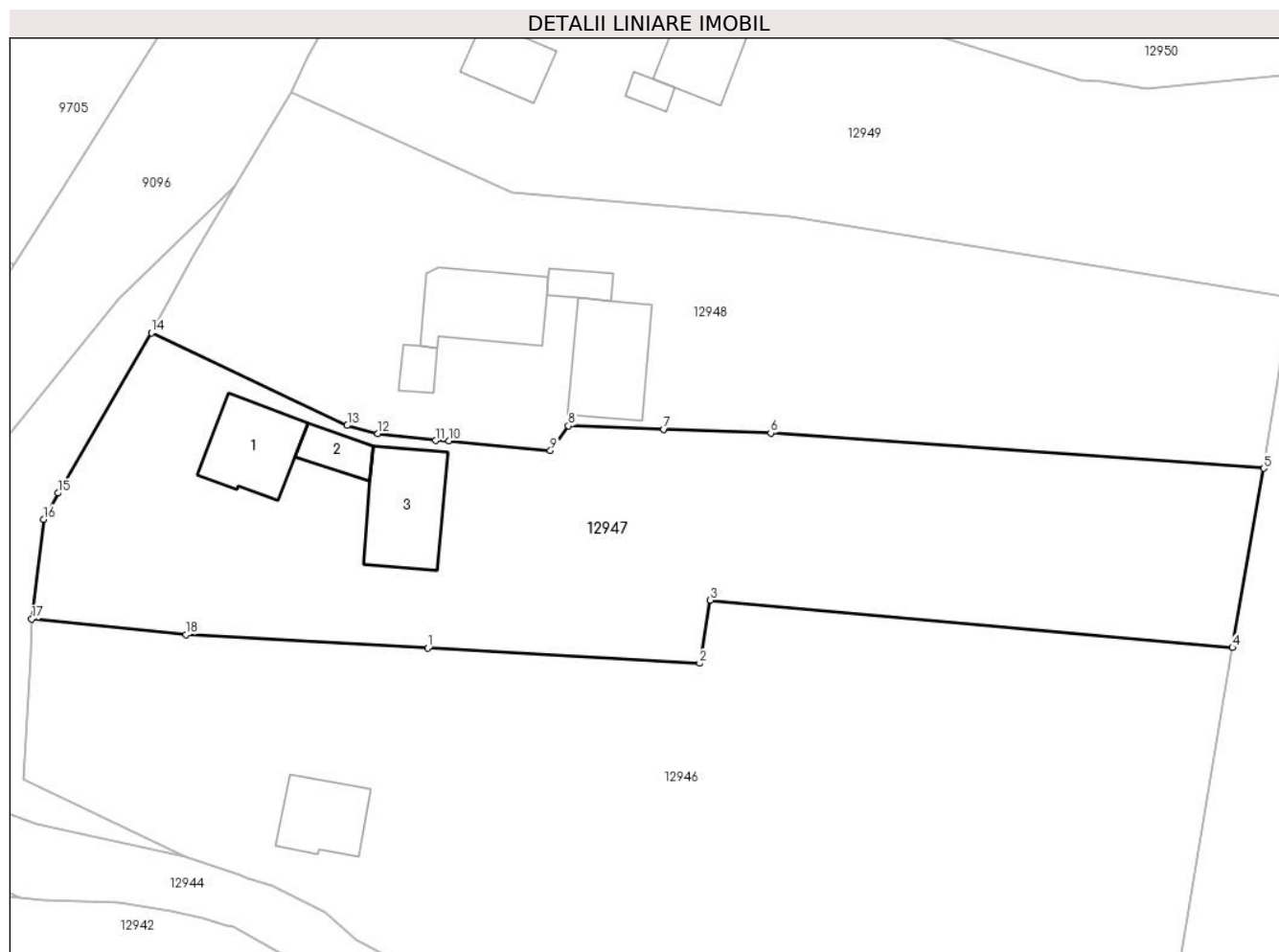
C. Partea III. SARCINI

Inscrieri privind dezmembramintele dreptului de proprietate, drepturi reale de garanție și sarcini		Referințe
6303 / 23/05/2014		
Act Notarial nr. 1540, din 21/05/2014 emis de Busuioc Ovidiu;		
C1	Intabulare, drept de IPOTECA LEGALA, Valoare:5000 LEI reprezentand obligatia de intretinere, dobandit prin Conventie, cota actuala 1/1, cota initiala 1/1 1) SBARCEA ANA	A1, A1.1, A1.2, A1.3
C2	Intabulare, drept de UZUFRACT VIAGER, dobandit prin Conventie, cota actuala 1/1, cota initiala 1/1 1) SBARCEA ANA	A1, A1.1, A1.2, A1.3

Anexa Nr. 1 La Partea I**Teren**

Nr cadastral	Suprafața (mp)*	Observații / Referințe
30762	2.603	

* Suprafața este determinată în planul de proiecție Stereo 70.

**Date referitoare la teren**

Crt	Categorie folosință	Intravilan	Suprafața (mp)	Tarla	Parcelă	Nr. topo	Observații / Referințe
1	curți constructii	DA	938	-	-	-	
2	arabil	DA	1.665	-	-	-	

Date referitoare la construcții

Crt	Număr	Destinație construcție	Supraf. (mp)	Situație juridică	Observații / Referințe
A1.1		construcții de locuințe	76	Cu acte	Nr. niveluri:1; S. construita la sol:76 mp; S. construita desfasurata:76 mp; LOCUINTA
A1.2		construcții anexa	28	Cu acte	Nr. niveluri:1; S. construita la sol:28 mp; S. construita desfasurata:28 mp; ANEXA
A1.3		construcții anexa	94	Cu acte	Nr. niveluri:1; S. construita la sol:94 mp; S. construita desfasurata:94 mp; ANEXA

Lungime Segmente

1) Valorile lungimilor segmentelor sunt obținute din proiecție în plan.

Punct început	X / Y	Punct sfârșit	X / Y	Lungime segment (** (m))
1	579.964,418 673.131,803	2	579.992,358 673.130,242	27.984

Punct început	X / Y	Punct sfârșit	X / Y	Lungime segment (** (m)
2	579.992,358 673.130,242	3	579.993,447 673.136,703	6.552
3	579.993,447 673.136,703	4	580.047,103 673.131,86	53.874
4	580.047,103 673.131,86	5	580.050,326 673.150,255	18.675
5	580.050,326 673.150,255	6	579.999,665 673.153,887	50.791
6	579.999,665 673.153,887	7	579.988,691 673.154,272	10.981
7	579.988,691 673.154,272	8	579.978,879 673.154,617	9.818
8	579.978,879 673.154,617	9	579.977,034 673.152,087	3.131
9	579.977,034 673.152,087	10	579.966,598 673.153,064	10.482
10	579.966,598 673.153,064	11	579.965,245 673.153,118	1.354
11	579.965,245 673.153,118	12	579.959,292 673.153,83	5.995
12	579.959,292 673.153,83	13	579.956,154 673.154,664	3.247
13	579.956,154 673.154,664	14	579.936,016 673.164,182	22.274
14	579.936,016 673.164,182	15	579.926,426 673.147,714	19.057
15	579.926,426 673.147,714	16	579.924,925 673.145,024	3.08
16	579.924,925 673.145,024	17	579.923,712 673.134,794	10.302
17	579.923,712 673.134,794	18	579.939,59 673.133,19	15.959
18	579.939,59 673.133,19	1	579.964,418 673.131,803	24.867

** Lungimile segmentelor sunt determinate în planul de proiecție Stereo 70 și sunt rotunjite la 1 milimetru.

*** Distanța dintre puncte este formată din segmente cumulate ce sunt mai mici decât valoarea 1 milimetru.

**DATE DESPRE IMOBILUL NR. 12948**

Oficiul de Cadastru și Publicitate Imobiliară SUCEAVA
Biroul de Cadastru și Publicitate Imobiliară Gura Humorului

A. Partea I. Descrierea imobilului

TEREN Intravilan

Adresa: Loc. Dragoiesti, Str Padurii, Nr. 75, Jud. Suceava

Nr. Crt	Nr cadastral Nr. topografic	Suprafața* (mp)	Observații / Referințe
A1		2.584	Sector cadastral:16 Teren neimprejmuit;

B. Partea II. Proprietari și acte

Inscrieri privitoare la dreptul de proprietate și alte drepturi reale		Referințe
12948 / 18/03/2022		
Act Normativ nr. 7, din 13/03/1996 emis de PARLAMENTUL ROMANIEI;		
B1	Inscrierea provizorie, drept de PROPRIETATE, dobandit prin Lege, cota actuala 1/1, cota initiala 1/1 1) COMUNA DRAGOIESTI, CIF:4441190	A1

C. Partea III. SARCINI .

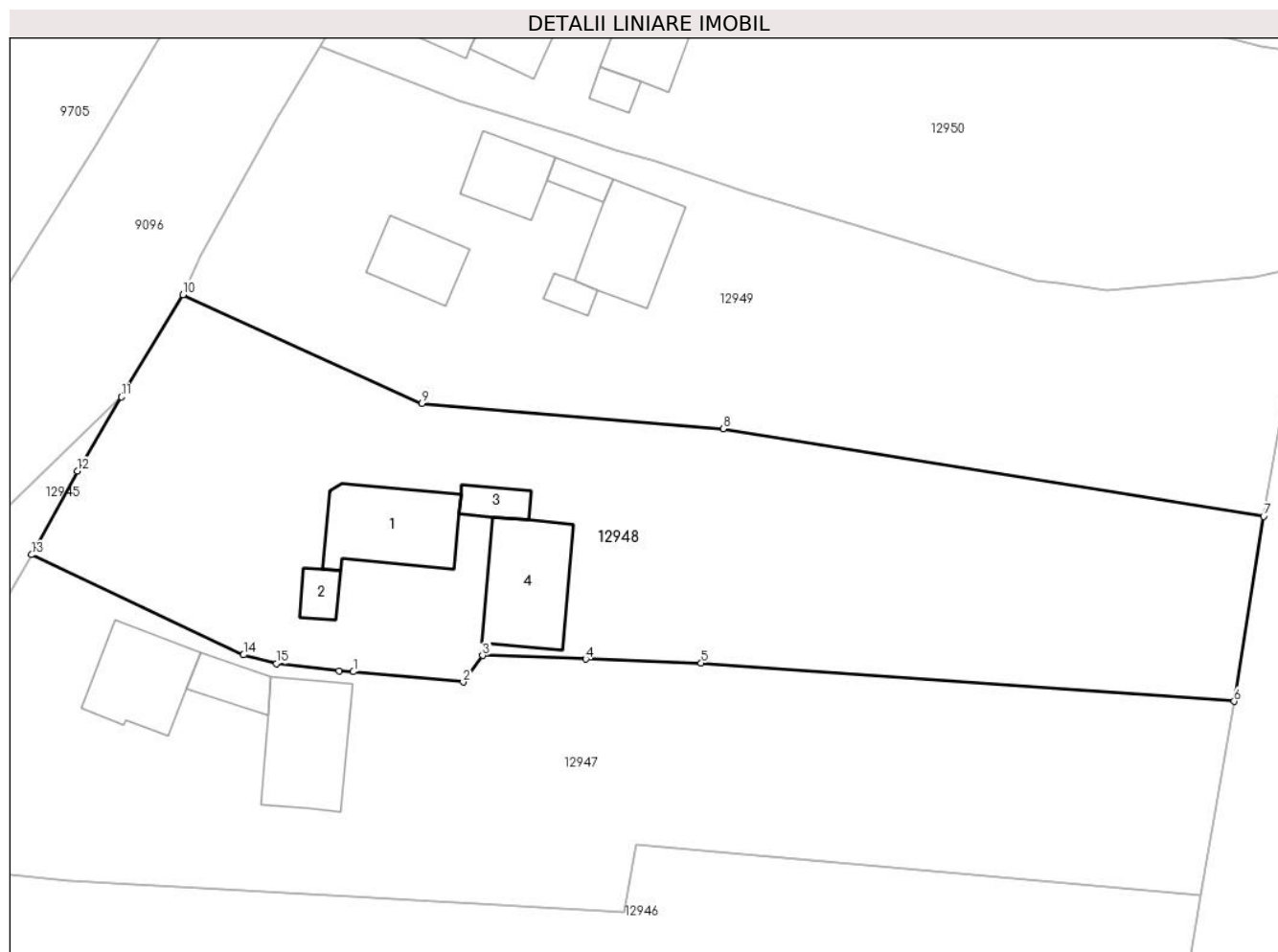
Inscrieri privind dezmembramintele dreptului de proprietate, drepturi reale de garanție și sarcini	Referințe
NU SUNT	

Anexa Nr. 1 La Partea I

Teren

Nr cadastral	Suprafața (mp)*	Observații / Referințe
	2.584	

* Suprafața este determinată în planul de proiecție Stereo 70.



Date referitoare la teren

Crt	Categorie folosință	Intravilan	Suprafața (mp)	Tarla	Parcelă	Nr. topo	Observații / Referințe
1	curți constructii	DA	980	-	-	-	
2	arabil	DA	1.603	-	-	-	

Date referitoare la construcții

Crt	Număr	Destinație construcție	Supraf. (mp)	Situație juridică	Observații / Referințe
A1.1		construcții de locuințe	90	Fara acte	Nr. niveluri:1; S. construita la sol:90 mp; S. construita desfasurata:90 mp; LOCUINTA
A1.2		construcții anexa	16	Fara acte	Nr. niveluri:1; S. construita la sol:16 mp; S. construita desfasurata:16 mp; ANEXA
A1.3		construcții anexa	18	Fara acte	Nr. niveluri:1; S. construita la sol:18 mp; S. construita desfasurata:18 mp; ANEXA
A1.4		construcții anexa	92	Fara acte	Nr. niveluri:1; S. construita la sol:92 mp; S. construita desfasurata:92 mp; ANEXA

Lungime Segmente

1) Valorile lungimilor segmentelor sunt obținute din proiecție în plan.

Punct început	X / Y	Punct sfârșit	X / Y	Lungime segment (** (m)
---------------	-------	---------------	-------	-------------------------

Punct început	X / Y	Punct sfârșit	X / Y	Lungime segment (** (m)
1	579.966,598 673.153,064	2	579.977,034 673.152,087	10.482
2	579.977,034 673.152,087	3	579.978,879 673.154,617	3.131
3	579.978,879 673.154,617	4	579.988,691 673.154,272	9.818
4	579.988,691 673.154,272	5	579.999,665 673.153,887	10.981
5	579.999,665 673.153,887	6	580.050,326 673.150,255	50.791
6	580.050,326 673.150,255	7	580.053,133 673.167,815	17.783
7	580.053,133 673.167,815	8	580.001,742 673.176,131	52.059
8	580.001,742 673.176,131	9	579.973,125 673.178,554	28.719
9	579.973,125 673.178,554	10	579.950,41 673.188,88	24.952
10	579.950,41 673.188,88	11	579.944,53 673.179,17	11.352
11	579.944,53 673.179,17	12	579.940,36 673.172,13	8.182
12	579.940,36 673.172,13	13	579.936,016 673.164,182	9.058
13	579.936,016 673.164,182	14	579.956,154 673.154,664	22.274
14	579.956,154 673.154,664	15	579.959,292 673.153,83	3.247
15	579.959,292 673.153,83	16	579.965,245 673.153,118	5.995
16	579.965,245 673.153,118	1	579.966,598 673.153,064	1.354

** Lungimile segmentelor sunt determinate în planul de proiecție Stereo 70 și sunt rotunjite la 1 milimetru.

*** Distanța dintre puncte este formată din segmente cumulate ce sunt mai mici decât valoarea 1 milimetru.

**DATE DESPRE IMOBILUL NR. 12949**

Oficiul de Cadastru și Publicitate Imobiliară SUCEAVA
Biroul de Cadastru și Publicitate Imobiliară Gura Humorului

A. Partea I. Descrierea imobilului

TEREN Intravilan

Adresa: Loc. Dragoiesti, Str Padurii, Nr. 73, Jud. Suceava

Nr. Crt	Nr cadastral Nr. topografic	Suprafața* (mp)	Observații / Referințe
A1		2.371	Sector cadastral:16 Teren neimprejmuit;

B. Partea II. Proprietari și acte

Inscrieri privitoare la dreptul de proprietate și alte drepturi reale		Referințe
12949 / 18/03/2022		
Act Normativ nr. 7, din 13/03/1996 emis de PARLAMENTUL ROMANIEI;		
B1	Inscrierea provizorie, drept de PROPRIETATE, dobandit prin Lege, cota actuala 1/1, cota initiala 1/1 1) COMUNA DRAGOIESTI, CIF:4441190	A1

C. Partea III. SARCINI .

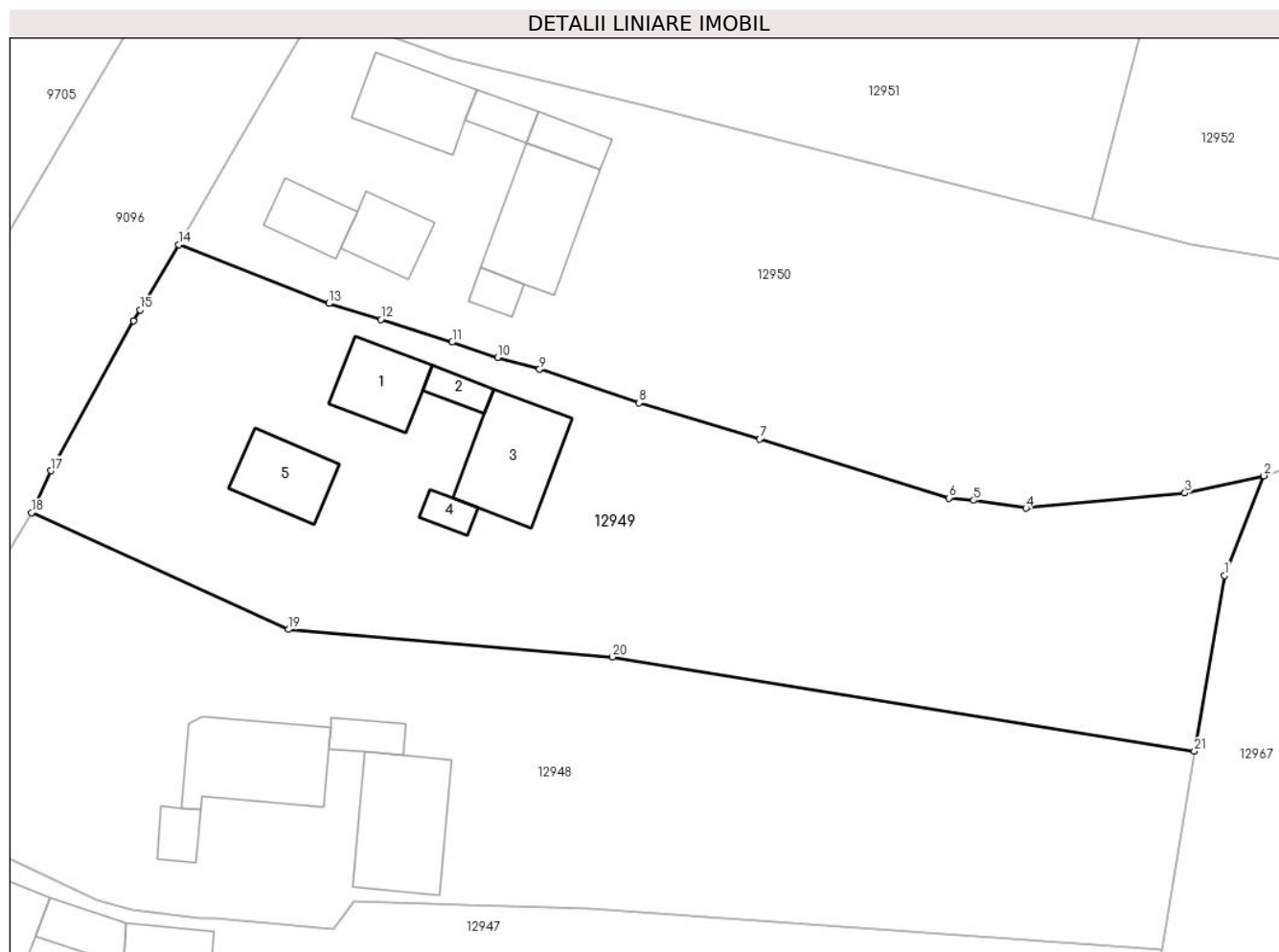
Inscrieri privind dezmembramintele dreptului de proprietate, drepturi reale de garanție și sarcini	Referințe
NU SUNT	

Anexa Nr. 1 La Partea I

Teren

Nr cadastral	Suprafața (mp)*	Observații / Referințe
	2.371	

* Suprafața este determinată în planul de proiecție Stereo 70.



Date referitoare la teren

Crt	Categorie folosință	Intravilan	Suprafața (mp)	Tarla	Parcelă	Nr. topo	Observații / Referințe
1	curți constructii	DA	804	-	-	-	
2	arabil	DA	1.567	-	-	-	

Date referitoare la construcții

Crt	Număr	Destinație construcție	Supraf. (mp)	Situație juridică	Observații / Referințe
A1.1		construcții de locuințe	47	Fara acte	Nr. niveluri:1; S. construita la sol:47 mp; S. construita desfasurata:47 mp; LOCUINTA
A1.2		construcții anexa	14	Fara acte	Nr. niveluri:1; S. construita la sol:14 mp; S. construita desfasurata:14 mp; ANEXA
A1.3		construcții anexa	76	Fara acte	Nr. niveluri:1; S. construita la sol:76 mp; S. construita desfasurata:76 mp; ANEXA
A1.4		construcții anexa	12	Fara acte	Nr. niveluri:1; S. construita la sol:12 mp; S. construita desfasurata:12 mp; ANEXA
A1.5		construcții anexa	48	Fara acte	Nr. niveluri:1; S. construita la sol:48 mp; S. construita desfasurata:48 mp; ANEXA

Lungime Segmente

1) Valorile lungimilor segmentelor sunt obținute din proiecție în plan.

Punct început	X / Y	Punct sfârșit	X / Y	Lungime segment (** (m)
1	580.055,8 673.183,324	2	580.059,26 673.192,128	9.459
3	580.052,298 673.190,605	4	580.038,246 673.189,265	14.116
5	580.033,633 673.189,963	6	580.031,43 673.190,166	2.212
7	580.014,731 673.195,364	8	580.004,082 673.198,575	11.123
9	579.995,29 673.201,531	10	579.991,576 673.202,58	3.859
11	579.987,568 673.203,924	12	579.981,264 673.205,932	6.616
13	579.976,674 673.207,337	14	579.963,437 673.212,519	14.215
15	579.959,99 673.206,77	16	579.959,41 673.205,8	1.13
17	579.952,11 673.192,58	18	579.950,41 673.188,88	4.072
19	579.973,125 673.178,554	20	580.001,742 673.176,131	28.719
21	580.053,133 673.167,815	1	580.055,8 673.183,324	15.737

Punct început	X / Y	Punct sfârșit	X / Y	Lungime segment (** (m)
2	580.059,26 673.192,128	3	580.052,298 673.190,605	7.127
4	580.038,246 673.189,265	5	580.033,633 673.189,963	4.666
6	580.031,43 673.190,166	7	580.014,731 673.195,364	17.489
8	580.004,082 673.198,575	9	579.995,29 673.201,531	9.276
10	579.991,576 673.202,58	11	579.987,568 673.203,924	4.227
12	579.981,264 673.205,932	13	579.976,674 673.207,337	4.8
14	579.963,437 673.212,519	15	579.959,99 673.206,77	6.703
16	579.959,41 673.205,8	17	579.952,11 673.192,58	15.102
18	579.950,41 673.188,88	19	579.973,125 673.178,554	24.952
20	580.001,742 673.176,131	21	580.053,133 673.167,815	52.059

** Lungimile segmentelor sunt determinate în planul de proiecție Stereo 70 și sunt rotunjite la 1 milimetru.

*** Distanța dintre puncte este formată din segmente cumulate ce sunt mai mici decât valoarea 1 milimetru.

**DATE DESPRE IMOBILUL NR. 12950**

Oficiul de Cadastru și Publicitate Imobiliară SUCEAVA
 Biroul de Cadastru și Publicitate Imobiliară Gura Humorului

A. Partea I. Descrierea imobilului

TEREN Intravilan

Adresa: Loc. Dragoiesti, Str Padurii, Nr. 71, Jud. Suceava

Nr. Crt	Nr cadastral Nr. topografic	Suprafața* (mp)	Observații / Referințe
A1		2.383	Sector cadastral:16 Teren neimprejmuit;

B. Partea II. Proprietari și acte

Inscrieri privitoare la dreptul de proprietate și alte drepturi reale		Referințe
12950 / 18/03/2022		
Act Normativ nr. 7, din 13/03/1996 emis de PARLAMENTUL ROMANIEI;		
B1	Inscrierea provizorie, drept de PROPRIETATE, dobandit prin Lege, cota actuala 1/1, cota initiala 1/1 1) COMUNA DRAGOIESTI, CIF:4441190	A1

C. Partea III. SARCINI .

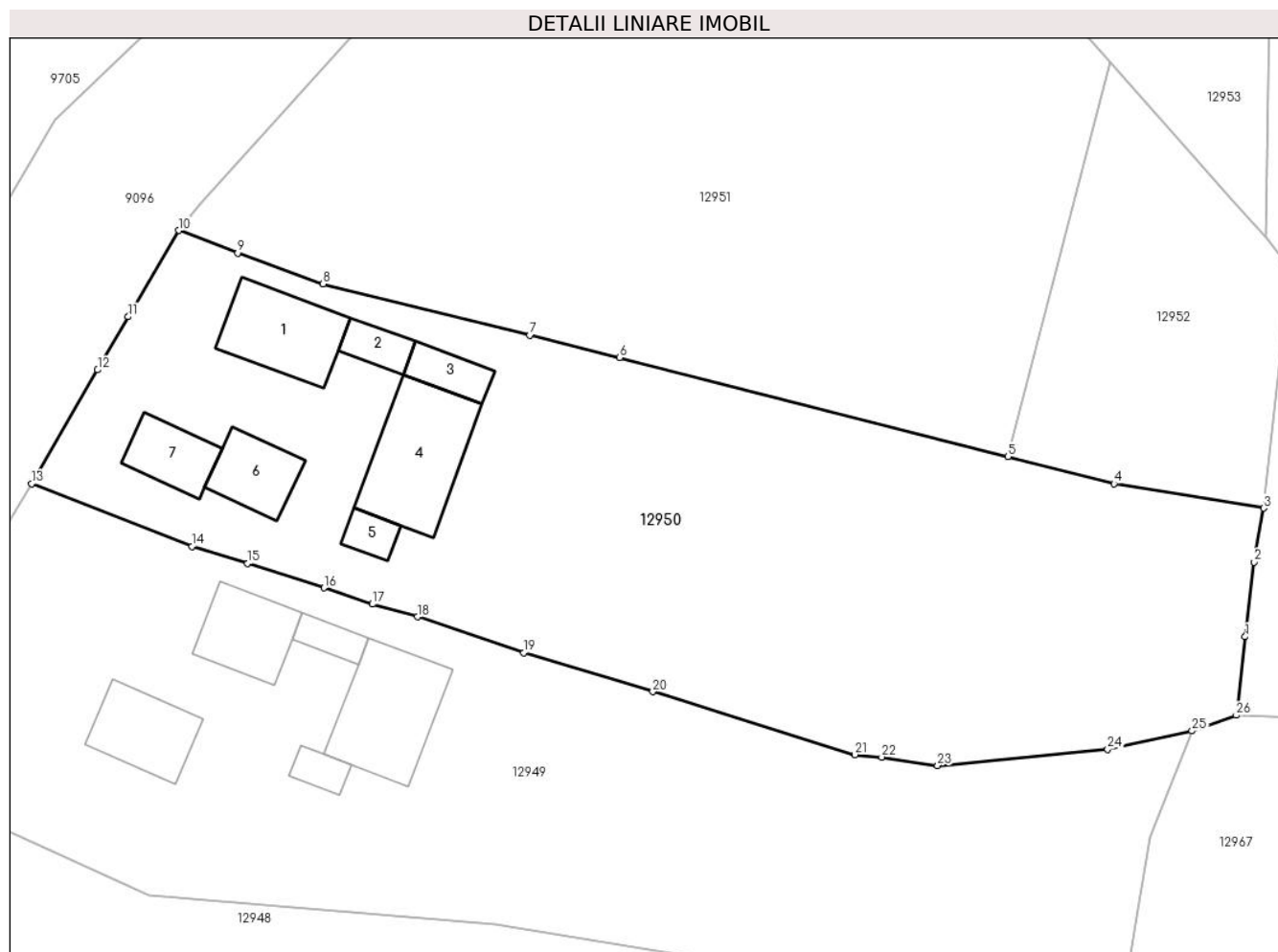
Inscrieri privind dezmembramintele dreptului de proprietate, drepturi reale de garanție și sarcini	Referințe
NU SUNT	

Anexa Nr. 1 La Partea I

Teren

Nr cadastral	Suprafața (mp)*	Observații / Referințe
	2.383	

* Suprafața este determinată în planul de proiecție Stereo 70.



Date referitoare la teren

Crt	Categorie folosință	Intravilan	Suprafața (mp)	Tarla	Parcelă	Nr. topo	Observații / Referințe
1	curți constructii	DA	600	-	-	-	
2	arabil	DA	1.783	-	-	-	

Date referitoare la construcții

Crt	Număr	Destinație construcție	Supraf. (mp)	Situație juridică	Observații / Referințe
A1.1		construcții de locuințe	59	Fara acte	Nr. niveluri:1; S. construita la sol:59 mp; S. construita desfasurata:59 mp; LOCUINTA
A1.2		construcții anexa	17	Fara acte	Nr. niveluri:1; S. construita la sol:17 mp; S. construita desfasurata:17 mp; ANEXA
A1.3		construcții anexa	20	Fara acte	Nr. niveluri:1; S. construita la sol:20 mp; S. construita desfasurata:20 mp; ANEXA
A1.4		construcții anexa	82	Fara acte	Nr. niveluri:1; S. construita la sol:82 mp; S. construita desfasurata:82 mp; ANEXA
A1.5		construcții anexa	13	Fara acte	Nr. niveluri:1; S. construita la sol:13 mp; S. construita desfasurata:13 mp; ANEXA
A1.6		construcții anexa	37	Fara acte	Nr. niveluri:1; S. construita la sol:37 mp; S. construita desfasurata:37 mp; ANEXA
A1.7		construcții anexa	32	Fara acte	Nr. niveluri:1; S. construita la sol:32 mp; S. construita desfasurata:32 mp; ANEXA

Lungime Segmente

1) Valorile lungimilor segmentelor sunt obținute din proiecție în plan.

Punct început	X / Y	Punct sfârșit	X / Y	Lungime segment (** (m)
1	580.063,654 673.199,899	2	580.064,404 673.206,056	6.203
3	580.065,182 673.210,498	4	580.052,819 673.212,518	12.527
5	580.044,071 673.214,749	6	580.011,988 673.222,932	33.11
7	580.004,568 673.224,779	8	579.987,513 673.229,002	17.57
9	579.980,464 673.231,556	10	579.975,604 673.233,42	5.205
11	579.971,407 673.226,294	12	579.968,885 673.221,912	5.056
13	579.963,437 673.212,519	14	579.976,674 673.207,337	14.215
15	579.981,264 673.205,932	16	579.987,568 673.203,924	6.616
17	579.991,576 673.202,58	18	579.995,29 673.201,531	3.859
19	580.004,082 673.198,575	20	580.014,731 673.195,364	11.123
21	580.031,43 673.190,166	22	580.033,633 673.189,963	2.212
23	580.038,246 673.189,265	24	580.052,298 673.190,605	14.116
25	580.059,26 673.192,128	26	580.062,924 673.193,412	3.882

Punct început	X / Y	Punct sfârșit	X / Y	Lungime segment (** (m)
2	580.064,404 673.206,056	3	580.065,182 673.210,498	4.51
4	580.052,819 673.212,518	5	580.044,071 673.214,749	9.028
6	580.011,988 673.222,932	7	580.004,568 673.224,779	7.646
8	579.987,513 673.229,002	9	579.980,464 673.231,556	7.497
10	579.975,604 673.233,42	11	579.971,407 673.226,294	8.27
12	579.968,885 673.221,912	13	579.963,437 673.212,519	10.859
14	579.976,674 673.207,337	15	579.981,264 673.205,932	4.8
16	579.987,568 673.203,924	17	579.991,576 673.202,58	4.227
18	579.995,29 673.201,531	19	580.004,082 673.198,575	9.276
20	580.014,731 673.195,364	21	580.031,43 673.190,166	17.489
22	580.033,633 673.189,963	23	580.038,246 673.189,265	4.666
24	580.052,298 673.190,605	25	580.059,26 673.192,128	7.127
26	580.062,924 673.193,412	1	580.063,654 673.199,899	6.528

** Lungimile segmentelor sunt determinate în planul de proiecție Stereo 70 și sunt rotunjite la 1 milimetru.

*** Distanța dintre puncte este formată din segmente cumulate ce sunt mai mici decât valoarea 1 milimetru.

**DATE DESPRE IMOBILUL NR. 12951**

Oficiul de Cadastru și Publicitate Imobiliară SUCEAVA
Biroul de Cadastru și Publicitate Imobiliară Gura Humorului

A. Partea I. Descrierea imobilului

TEREN Intravilan

Adresa: Loc. Dragoiesti, Str Padurii, Nr. 69, Jud. Suceava

Nr. Crt	Nr cadastral Nr. topografic	Suprafața* (mp)	Observații / Referințe
A1		2.800	Sector cadastral:16 Teren neimprijmit;

Construcții

Crt	Nr cadastral Nr. topografic	Adresa	Observații / Referințe
A1.1		Loc. Dragoiesti, Str Padurii, Nr. 69, Jud. Suceava	Nr. niveluri:1; S. construita la sol:66 mp; S. construita desfasurata:66 mp; LOCUINTA
A1.2		Loc. Dragoiesti, Str Padurii, Nr. 69, Jud. Suceava	Nr. niveluri:1; S. construita la sol:19 mp; S. construita desfasurata:19 mp; ANEXA
A1.3		Loc. Dragoiesti, Str Padurii, Nr. 69, Jud. Suceava	Nr. niveluri:1; S. construita la sol:97 mp; S. construita desfasurata:97 mp; ANEXA
A1.4		Loc. Dragoiesti, Str Padurii, Nr. 69, Jud. Suceava	Nr. niveluri:1; S. construita la sol:25 mp; S. construita desfasurata:25 mp; ANEXA

B. Partea II. Proprietari și acte

Inscrieri privitoare la dreptul de proprietate și alte drepturi reale	Referințe
12951 / 18/03/2022	
Act Notarial nr. 38, din 12/04/2007 emis de BNP PETRU ATANASOAEI;	
B1	A1
Intabulare, drept de PROPRIETATE, dobandit prin Succesiune, cota actuala 1/1, cota initiala 1/1 1) ANCHIDIN VIORICA	
Act Administrativ nr. 2526, din 31/03/2022 emis de PRIMARIA COMUNEI DRAGOIESTI;	
B2	A1.1, A1.2, A1.3, A1.4
Intabulare, drept de PROPRIETATE, dobandit prin Lege, cota actuala 1/1, cota initiala 1/1 1) ANCHIDIN VIORICA	

C. Partea III. SARCINI .

Inscrieri privind dezmembramintele dreptului de proprietate, drepturi reale de garanție și sarcini	Referințe
NU SUNT	

Anexa Nr. 1 La Partea I

Teren

Nr cadastral	Suprafața (mp)*	Observații / Referințe
	2.800	

* Suprafața este determinată în planul de proiecție Stereo 70.



Date referitoare la teren

Crt	Categorie folosință	Intravilan	Suprafața (mp)	Tarla	Parcelă	Nr. topo	Observații / Referințe
1	curți constructii	DA	755	-	-	-	
2	arabil	DA	2.045	-	-	-	

Date referitoare la construcții

Crt	Număr	Destinație construcție	Supraf. (mp)	Situație juridică	Observații / Referințe
A1.1		construcții de locuințe	66	Cu acte	Nr. niveluri:1; S. construita la sol:66 mp; S. construita desfasurata:66 mp; LOCUINTA
A1.2		construcții anexa	19	Cu acte	Nr. niveluri:1; S. construita la sol:19 mp; S. construita desfasurata:19 mp; ANEXA
A1.3		construcții anexa	97	Cu acte	Nr. niveluri:1; S. construita la sol:97 mp; S. construita desfasurata:97 mp; ANEXA
A1.4		construcții anexa	25	Cu acte	Nr. niveluri:1; S. construita la sol:25 mp; S. construita desfasurata:25 mp; ANEXA

Lungime Segmente

1) Valorile lungimilor segmentelor sunt obținute din proiecție în plan.

Punct început	X / Y	Punct sfârșit	X / Y	Lungime segment (** (m)
---------------	-------	---------------	-------	-------------------------

Punct început	X / Y	Punct sfârșit	X / Y	Lungime segment (** (m)
1	580.044,071 673.214,749	2	580.052,468 673.247,324	33.64
2	580.052,468 673.247,324	3	580.046,57 673.253,986	8.898
3	580.046,57 673.253,986	4	580.039,383 673.262,239	10.944
4	580.039,383 673.262,239	5	580.034,701 673.267,597	7.115
5	580.034,701 673.267,597	6	580.030,059 673.273,28	7.338
6	580.030,059 673.273,28	7	580.027,112 673.276,959	4.714
7	580.027,112 673.276,959	8	580.023,684 673.280,946	5.258
8	580.023,684 673.280,946	9	580.021,864 673.279,943	2.078
9	580.021,864 673.279,943	10	580.016,372 673.274,897	7.458
10	580.016,372 673.274,897	11	580.010,672 673.270,047	7.484
11	580.010,672 673.270,047	12	579.999,078 673.259,854	15.438
12	579.999,078 673.259,854	13	579.995,688 673.255,941	5.177
13	579.995,688 673.255,941	14	579.990,682 673.250,277	7.559
14	579.990,682 673.250,277	15	579.977,308 673.235,565	19.882
15	579.977,308 673.235,565	16	579.975,604 673.233,42	2.739
16	579.975,604 673.233,42	17	579.980,464 673.231,556	5.205
17	579.980,464 673.231,556	18	579.987,513 673.229,002	7.497
18	579.987,513 673.229,002	19	580.004,568 673.224,779	17.57
19	580.004,568 673.224,779	20	580.011,988 673.222,932	7.646
20	580.011,988 673.222,932	1	580.044,071 673.214,749	33.11

** Lungimile segmentelor sunt determinate în planul de proiecție Stereo 70 și sunt rotunjite la 1 milimetru.

*** Distanța dintre puncte este formată din segmente cumulate ce sunt mai mici decât valoarea 1 milimetru.

**DATE DESPRE IMOBILUL NR. 12952**

Oficiul de Cadastru și Publicitate Imobiliară SUCEAVA
Biroul de Cadastru și Publicitate Imobiliară Gura Humorului

A. Partea I. Descrierea imobilului

TEREN Intravilan

Adresa: Loc. Dragoiesti, Str Padurii, Jud. Suceava

Nr. Crt	Nr cadastral Nr. topografic	Suprafața* (mp)	Observații / Referințe
A1		534	Sector cadastral:16 Teren neimprejmuit;

B. Partea II. Proprietari și acte

Inscrieri privitoare la dreptul de proprietate și alte drepturi reale		Referințe
12952 / 18/03/2022		
Act Normativ nr. 7, din 13/03/1996 emis de PARLAMENTUL ROMANIEI;		
B1	Intabulare, drept de PROPRIETATE, dobandit prin Lege, cota actuala 1/1, cota initiala 1/1 1) NEIDENTIFICAT NEIDENTIFICAT	A1
Act Administrativ nr. 1997, din 14/03/2022 emis de PRIMARIA COMUNEI DRAGOIESTI;		
B2	Se noteaza posesia factica in favoarea lui 1) ANCHIDIN VIORICA	A1

C. Partea III. SARCINI .

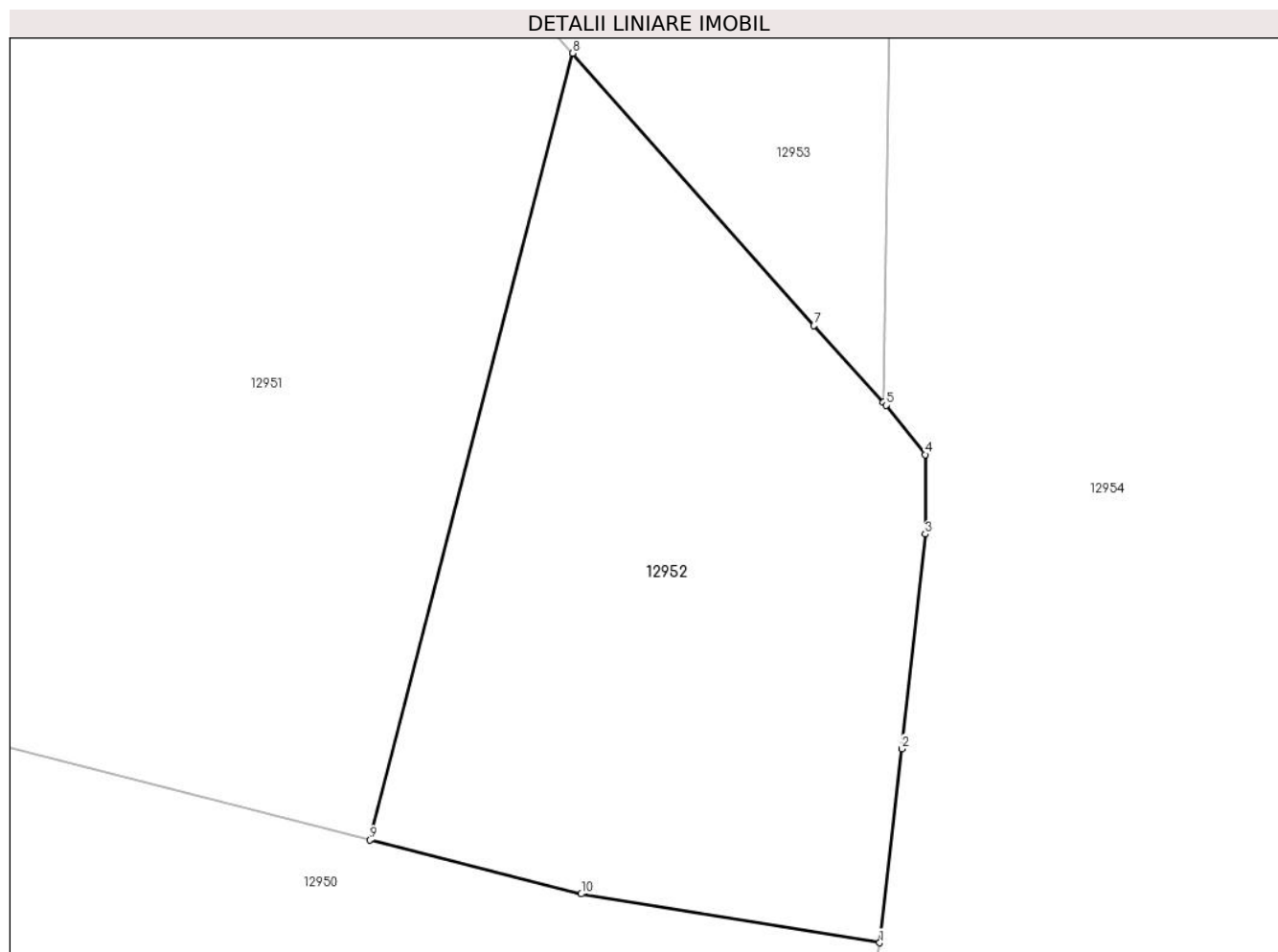
Inscrieri privind dezmembramintele dreptului de proprietate, drepturi reale de garanție și sarcini	Referințe
NU SUNT	

Anexa Nr. 1 La Partea I

Teren

Nr cadastral	Suprafața (mp)*	Observații / Referințe
	534	

* Suprafața este determinată în planul de proiecție Stereo 70.



Date referitoare la teren

Crt	Categorie folosință	Intra vilan	Suprafața (mp)	Tarla	Parcelă	Nr. topo	Observații / Referințe
1	arabil	DA	534	-	-	-	

Lungime Segmente

1) Valorile lungimilor segmentelor sunt obținute din proiecție în plan.

Punct început	X / Y	Punct sfârșit	X / Y	Lungime segment (** (m)
1	580.065,182 673.210,498	2	580.066,097 673.218,532	8.086
2	580.066,097 673.218,532	3	580.067,067 673.227,415	8.936
3	580.067,067 673.227,415	4	580.067,064 673.230,707	3.292
4	580.067,064 673.230,707	5	580.065,46 673.232,747	2.595
5	580.065,46 673.232,747	6	580.065,338 673.232,881	0.181

Punct început	X / Y	Punct sfârșit	X / Y	Lungime segment (** (m)
6	580.065,338 673.232,881	7	580.062,455 673.236,044	4.28
7	580.062,455 673.236,044	8	580.052,468 673.247,324	15.066
8	580.052,468 673.247,324	9	580.044,071 673.214,749	33.64
9	580.044,071 673.214,749	10	580.052,819 673.212,518	9.028
10	580.052,819 673.212,518	1	580.065,182 673.210,498	12.527

** Lungimile segmentelor sunt determinate în planul de proiecție Stereo 70 și sunt rotunjite la 1 milimetru.

*** Distanța dintre puncte este formată din segmente cumulate ce sunt mai mici decât valoarea 1 milimetru.

**DATE DESPRE IMOBILUL NR. 12953**

Oficiul de Cadastru și Publicitate Imobiliară SUCEAVA
Biroul de Cadastru și Publicitate Imobiliară Gura Humorului

A. Partea I. Descrierea imobilului

TEREN Intravilan

Adresa: Loc. Dragoiesti, Str Padurii, Jud. Suceava

Nr. Crt	Nr cadastral Nr. topografic	Suprafața* (mp)	Observații / Referințe
A1		1.070	Sector cadastral:16 Teren imprejmuit;

B. Partea II. Proprietari și acte

Inscrieri privitoare la dreptul de proprietate și alte drepturi reale		Referințe
12953 / 18/03/2022		
Act Normativ nr. 7, din 13/03/1996 emis de PARLAMENTUL ROMANIEI;		
B1	Intabulare, drept de PROPRIETATE, dobandit prin Lege, cota actuala 1/1, cota initiala 1/1 1) NEIDENTIFICAT NEIDENTIFICAT	A1
Act Administrativ nr. 1998, din 14/03/2022 emis de PRIMARIA COMUNEI DRAGOIESTI;		
B2	Se noteaza posesia factica in favoarea lui 1) POPESCU ADRIAN 2) POPESCU ILEANA	A1

C. Partea III. SARCINI .

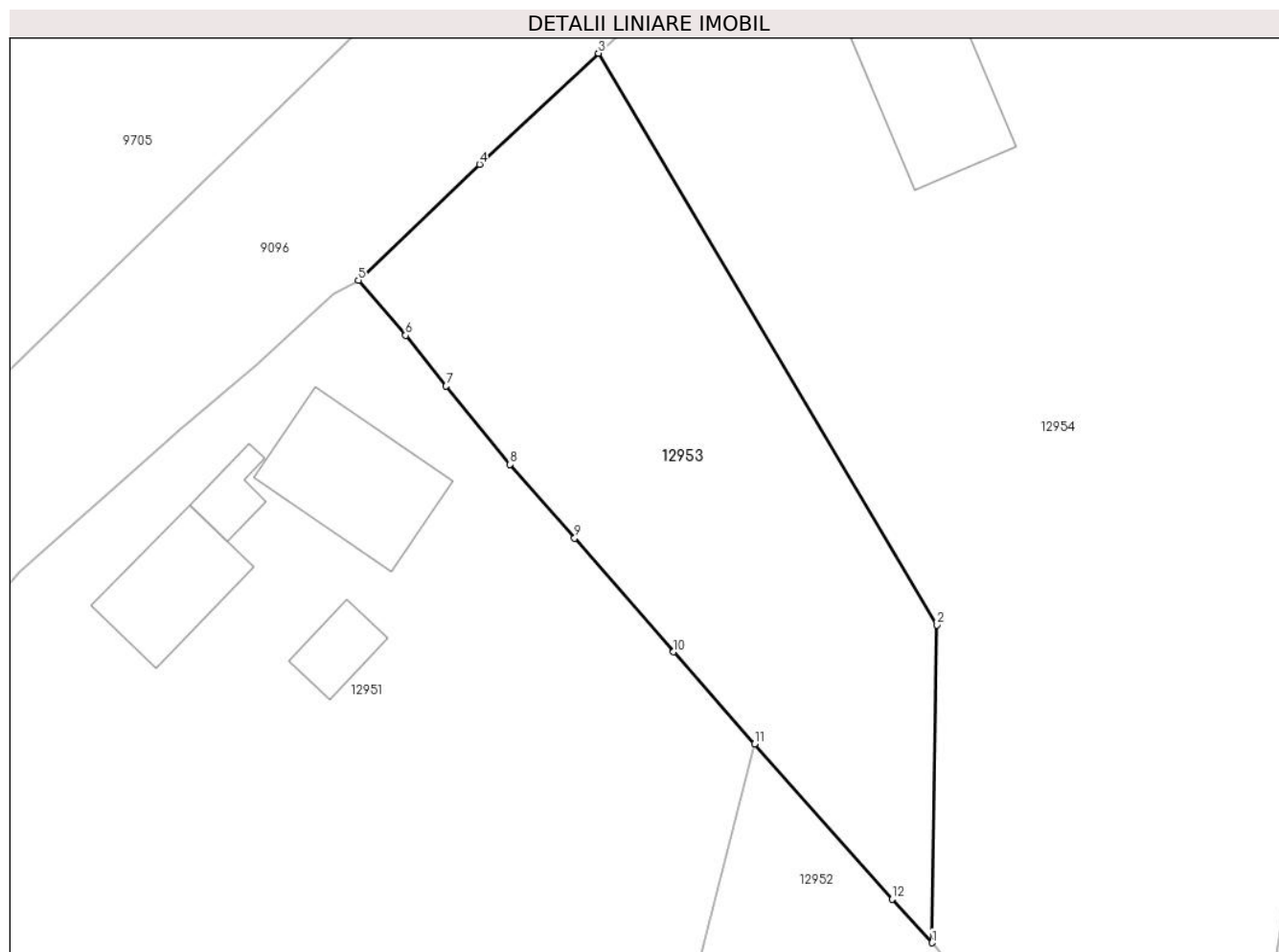
Inscrieri privind dezmembramintele dreptului de proprietate, drepturi reale de garanție și sarcini	Referințe
NU SUNT	

Anexa Nr. 1 La Partea I

Teren

Nr cadastral	Suprafața (mp)*	Observații / Referințe
	1.070	

* Suprafața este determinată în planul de proiecție Stereo 70.



Date referitoare la teren

Crt	Categorie folosință	Intravilan	Suprafața (mp)	Tarla	Parcelă	Nr. topo	Observații / Referințe
1	arabil	DA	1.070	-	-	-	

Lungime Segmente

1) Valorile lungimilor segmentelor sunt obținute din proiecție în plan.

Punct început	X / Y	Punct sfârșit	X / Y	Lungime segment (** (m)
1	580.065,338 673.232,881	2	580.065,695 673.255,942	23.064
2	580.065,695 673.255,942	3	580.041,12 673.297,43	48.22
3	580.041,12 673.297,43	4	580.032,48 673.289,37	11.816
4	580.032,48 673.289,37	5	580.023,684 673.280,946	12.179
5	580.023,684 673.280,946	6	580.027,112 673.276,959	5.258

Punct început	X / Y	Punct sfârșit	X / Y	Lungime segment (** (m)
6	580.027,112 673.276,959	7	580.030,059 673.273,28	4.714
7	580.030,059 673.273,28	8	580.034,701 673.267,597	7.338
8	580.034,701 673.267,597	9	580.039,383 673.262,239	7.115
9	580.039,383 673.262,239	10	580.046,57 673.253,986	10.944
10	580.046,57 673.253,986	11	580.052,468 673.247,324	8.898
11	580.052,468 673.247,324	12	580.062,455 673.236,044	15.066
12	580.062,455 673.236,044	1	580.065,338 673.232,881	4.28

** Lungimile segmentelor sunt determinate în planul de proiecție Stereo 70 și sunt rotunjite la 1 milimetru.

*** Distanța dintre puncte este formată din segmente cumulate ce sunt mai mici decât valoarea 1 milimetru.

**DATE DESPRE IMOBILUL NR. 12954**

Oficiul de Cadastru și Publicitate Imobiliară SUCEAVA
 Biroul de Cadastru și Publicitate Imobiliară Gura Humorului

A. Partea I. Descrierea imobilului

TEREN Intravilan

Adresa: Loc. Dragoiesti, Str Padurii, Nr. 67, Jud. Suceava

Nr. Crt	Nr cadastral Nr. topografic	Suprafața* (mp)	Observații / Referințe
A1	31098	4.000	Sector cadastral:16 Teren imprejmuit;

Construcții

Crt	Nr cadastral Nr. topografic	Adresa	Observații / Referințe
A1.1	31098-C1	Loc. Dragoiesti, Str Padurii, Nr. 67, Jud. Suceava	Nr. niveluri:1; S. construita la sol:85 mp; S. construita desfasurata:85 mp; LOCUINTA
A1.2	31098-C2	Loc. Dragoiesti, Str Padurii, Nr. 67, Jud. Suceava	Nr. niveluri:1; S. construita la sol:59 mp; S. construita desfasurata:59 mp; ANEXA
A1.3	31098-C3	Loc. Dragoiesti, Str Padurii, Nr. 67, Jud. Suceava	Nr. niveluri:1; S. construita la sol:96 mp; S. construita desfasurata:96 mp; ANEXA
A1.4	31098-C4	Loc. Dragoiesti, Str Padurii, Nr. 67, Jud. Suceava	Nr. niveluri:1; S. construita la sol:34 mp; S. construita desfasurata:34 mp; ANEXA

B. Partea II. Proprietari și acte

Inscrieri privitoare la dreptul de proprietate și alte drepturi reale	Referințe
7120 / 15/04/2024	
Act Notarial nr. 1086, din 15/04/2024 emis de bin Negura Adina Loredana;	
B1	A1, A1.1, A1.2, A1.3, A1.4
Intabulare, drept de PROPRIETATE bun propriu cu titlu de cumparare, dobandit prin Conventie, cota actuala 1/1, cota initiala 1/1 1) LARIONESCU MARILENA-ALINA	

C. Partea III. SARCINI .

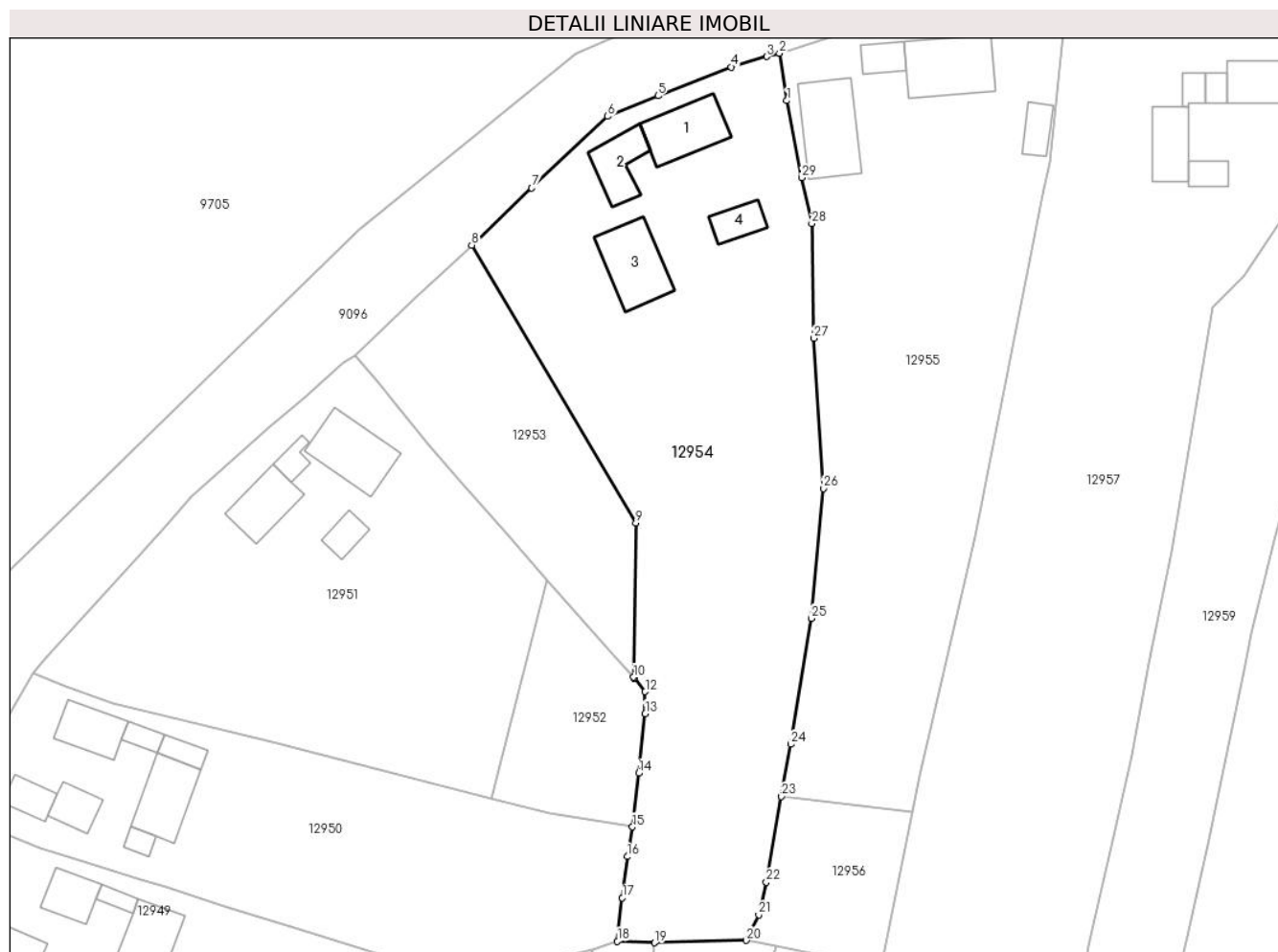
Inscrieri privind dezmembramintele dreptului de proprietate, drepturi reale de garanție și sarcini	Referințe
NU SUNT	

Anexa Nr. 1 La Partea I

Teren

Nr cadastral	Suprafața (mp)*	Observații / Referințe
31098	4.000	

* Suprafața este determinată în planul de proiecție Stereo 70.



Date referitoare la teren

Crt	Categorie folosință	Intravilan	Suprafața (mp)	Tarla	Parcelă	Nr. topo	Observații / Referințe
1	curți constructii	DA	900	-	-	979	
2	arabil	DA	3.100	951	-	78/4	

Date referitoare la construcții

Crt	Număr	Destinație construcție	Supraf. (mp)	Situație juridică	Observații / Referințe
A1.1	31098-C1	construcții de locuințe	85	Cu acte	Nr. niveluri:1; S. construita la sol:85 mp; S. construita desfasurata:85 mp; LOCUINTA
A1.2	31098-C2	construcții anexa	59	Cu acte	Nr. niveluri:1; S. construita la sol:59 mp; S. construita desfasurata:59 mp; ANEXA
A1.3	31098-C3	construcții anexa	96	Cu acte	Nr. niveluri:1; S. construita la sol:96 mp; S. construita desfasurata:96 mp; ANEXA
A1.4	31098-C4	construcții anexa	34	Cu acte	Nr. niveluri:1; S. construita la sol:34 mp; S. construita desfasurata:34 mp; ANEXA

Lungime Segmente

1) Valorile lungimilor segmentelor sunt obținute din proiecție în plan.

Punct început	X / Y	Punct sfârșit	X / Y	Lungime segment (** (m)	Punct început	X / Y	Punct sfârșit	X / Y	Lungime segment (** (m)
---------------	-------	---------------	-------	-------------------------	---------------	-------	---------------	-------	-------------------------

Punct început	X / Y	Punct sfârșit	X / Y	Lungime segment (** (m))
1	580.088,27 673.319,03	2	580.087,15 673.326,12	7.178
3	580.085,26 673.325,61	4	580.079,94 673.324,06	5.541
5	580.068,98 673.319,77	6	580.061,49 673.316,7	8.095
7	580.050,11 673.305,98	8	580.041,12 673.297,43	12.407
9	580.065,695 673.255,942	10	580.065,338 673.232,881	23.064
11	580.065,46 673.232,747	12	580.067,064 673.230,707	2.595
13	580.067,067 673.227,415	14	580.066,097 673.218,532	8.936
15	580.065,182 673.210,498	16	580.064,404 673.206,056	4.51
17	580.063,654 673.199,899	18	580.062,924 673.193,412	6.528
19	580.068,48 673.193,18	20	580.082,18 673.193,53	13.704
21	580.084,07 673.197,35	22	580.085,21 673.202,23	5.011
23	580.087,456 673.215,03	24	580.088,83 673.222,86	7.95
25	580.091,93 673.241,67	26	580.093,77 673.261,08	19.497
27	580.092,3 673.283,5	28	580.091,99 673.300,66	17.163
29	580.090,5 673.307,53	1	580.088,27 673.319,03	11.714

Punct început	X / Y	Punct sfârșit	X / Y	Lungime segment (** (m))
2	580.087,15 673.326,12	3	580.085,26 673.325,61	1.958
4	580.079,94 673.324,06	5	580.068,98 673.319,77	11.77
6	580.061,49 673.316,7	7	580.050,11 673.305,98	15.634
8	580.041,12 673.297,43	9	580.065,695 673.255,942	48.22
10	580.065,338 673.232,881	11	580.065,46 673.232,747	0.181
12	580.067,064 673.230,707	13	580.067,067 673.227,415	3.292
14	580.066,097 673.218,532	15	580.065,182 673.210,498	8.086
16	580.064,404 673.206,056	17	580.063,654 673.199,899	6.203
18	580.062,924 673.193,412	19	580.068,48 673.193,18	5.561
20	580.082,18 673.193,53	21	580.084,07 673.197,35	4.262
22	580.085,21 673.202,23	23	580.087,456 673.215,03	12.996
24	580.088,83 673.222,86	25	580.091,93 673.241,67	19.064
26	580.093,77 673.261,08	27	580.092,3 673.283,5	22.468
28	580.091,99 673.300,66	29	580.090,5 673.307,53	7.03

** Lungimile segmentelor sunt determinate în planul de proiecție Stereo 70 și sunt rotunjite la 1 milimetru.

*** Distanța dintre puncte este formată din segmente cumulate ce sunt mai mici decât valoarea 1 milimetru.

**DATE DESPRE IMOBILUL NR. 12955**

Oficiul de Cadastru și Publicitate Imobiliară SUCEAVA
Biroul de Cadastru și Publicitate Imobiliară Gura Humorului

A. Partea I. Descrierea imobilului

TEREN Intravilan

Adresa: Loc. Dragoiesti, Str Padurii, Nr. 65, Jud. Suceava

Nr. Crt	Nr cadastral Nr. topografic	Suprafața* (mp)	Observații / Referințe
A1	30002	3.300	Sector cadastral:16 Teren neimprijmit;

Construcții

Crt	Nr cadastral Nr. topografic	Adresa	Observații / Referințe
A1.1	30002-C1	Loc. Dragoiesti, Str Padurii, Nr. 65, Jud. Suceava	Nr. niveluri:1; S. construita la sol:109 mp; S. construita desfasurata:109 mp; LOCUINTA
A1.2	30002-C2	Loc. Dragoiesti, Str Padurii, Nr. 65, Jud. Suceava	Nr. niveluri:1; S. construita la sol:29 mp; S. construita desfasurata:29 mp; ANEXA
A1.3	30002-C3	Loc. Dragoiesti, Str Padurii, Nr. 65, Jud. Suceava	Nr. niveluri:1; S. construita la sol:114 mp; S. construita desfasurata:114 mp; ANEXA
A1.4	30002-C4	Loc. Dragoiesti, Str Padurii, Nr. 65, Jud. Suceava	Nr. niveluri:1; S. construita la sol:29 mp; S. construita desfasurata:29 mp; ANEXA

B. Partea II. Proprietari și acte

Inscrieri privitoare la dreptul de proprietate și alte drepturi reale	Referințe
2387 / 27/02/2014	
Act Notarial nr. 538, din 27/02/2014 emis de NP Pelepco Lacramioara Gabriela;	
B6 Intabulare, drept de PROPRIETATE, dobandit prin Conventie, cota actuala 1/1, cota initiala 1/1 1) CUCU MIHAI	A1, A1.1, A1.2, A1.3, A1.4

C. Partea III. SARCINI .

Inscrieri privind dezmembramintele dreptului de proprietate, drepturi reale de garanție și sarcini	Referințe
NU SUNT	

Anexa Nr. 1 La Partea I

Teren

Nr cadastral	Suprafața (mp)*	Observații / Referințe
30002	3.300	

* Suprafața este determinată în planul de proiecție Stereo 70.



Date referitoare la teren

Crt	Categorie folosință	Intravilan	Suprafața (mp)	Tarla	Parcelă	Nr. topo	Observații / Referințe
1	curți constructii	DA	933	-	-	-	
2	arabil	DA	2.367	-	-	-	

Date referitoare la construcții

Crt	Număr	Destinație construcție	Supraf. (mp)	Situație juridică	Observații / Referințe
A1.1	30002-C1	construcții de locuințe	109	Cu acte	Nr. niveluri:1; S. construita la sol:109 mp; S. construita desfasurata:109 mp; LOCUINTA
A1.2	30002-C2	construcții anexa	29	Cu acte	Nr. niveluri:1; S. construita la sol:29 mp; S. construita desfasurata:29 mp; ANEXA
A1.3	30002-C3	construcții anexa	114	Cu acte	Nr. niveluri:1; S. construita la sol:114 mp; S. construita desfasurata:114 mp; ANEXA
A1.4	30002-C4	construcții anexa	29	Cu acte	Nr. niveluri:1; S. construita la sol:29 mp; S. construita desfasurata:29 mp; ANEXA

Lungime Segmente

1) Valorile lungimilor segmentelor sunt obținute din proiecție în plan.

Punct început	X / Y	Punct sfârșit	X / Y	Lungime segment (** (m)
---------------	-------	---------------	-------	-------------------------

Punct început	X / Y	Punct sfârșit	X / Y	Lungime segment (** (m)
1	580.127,581 673.309,775	2	580.129,757 673.330,677	21.015
2	580.129,757 673.330,677	3	580.126,38 673.329,846	3.478
3	580.126,38 673.329,846	4	580.121,108 673.330,663	5.335
4	580.121,108 673.330,663	5	580.118,42 673.330,94	2.702
5	580.118,42 673.330,94	6	580.095,46 673.328,84	23.056
6	580.095,46 673.328,84	7	580.087,15 673.326,12	8.744
7	580.087,15 673.326,12	8	580.088,27 673.319,03	7.178
8	580.088,27 673.319,03	9	580.090,5 673.307,53	11.714
9	580.090,5 673.307,53	10	580.091,99 673.300,66	7.03
10	580.091,99 673.300,66	11	580.092,3 673.283,5	17.163
11	580.092,3 673.283,5	12	580.093,77 673.261,08	22.468
12	580.093,77 673.261,08	13	580.091,93 673.241,67	19.497
13	580.091,93 673.241,67	14	580.088,83 673.222,86	19.064
14	580.088,83 673.222,86	15	580.087,456 673.215,03	7.95
15	580.087,456 673.215,03	16	580.106,995 673.212,789	19.667
16	580.106,995 673.212,789	17	580.108,066 673.218,135	5.452
17	580.108,066 673.218,135	18	580.116,49 673.253,855	36.7
18	580.116,49 673.253,855	19	580.126,789 673.305,784	52.94
19	580.126,789 673.305,784	1	580.127,581 673.309,775	4.069

** Lungimile segmentelor sunt determinate în planul de proiecție Stereo 70 și sunt rotunjite la 1 milimetru.

*** Distanța dintre puncte este formată din segmente cumulate ce sunt mai mici decât valoarea 1 milimetru.

**DATE DESPRE IMOBILUL NR. 12956**

Oficiul de Cadastru și Publicitate Imobiliară SUCEAVA
Biroul de Cadastru și Publicitate Imobiliară Gura Humorului

A. Partea I. Descrierea imobilului

TEREN Intravilan

Adresa: Loc. Dragoiesti, Str Padurii, Jud. Suceava

Nr. Crt	Nr cadastral Nr. topografic	Suprafața* (mp)	Observații / Referințe
A1		448	Sector cadastral:16 Teren neimprejmuit;

B. Partea II. Proprietari și acte

Inscrieri privitoare la dreptul de proprietate și alte drepturi reale		Referințe
12956 / 18/03/2022		
Act Normativ nr. 7, din 13/03/1996 emis de PARLAMENTUL ROMANIEI;		
B1	Inscrierea provizorie, drept de PROPRIETATE, dobandit prin Lege, cota actuala 1/1, cota initiala 1/1 1) COMUNA DRAGOIESTI, CIF:4441190	A1

C. Partea III. SARCINI .

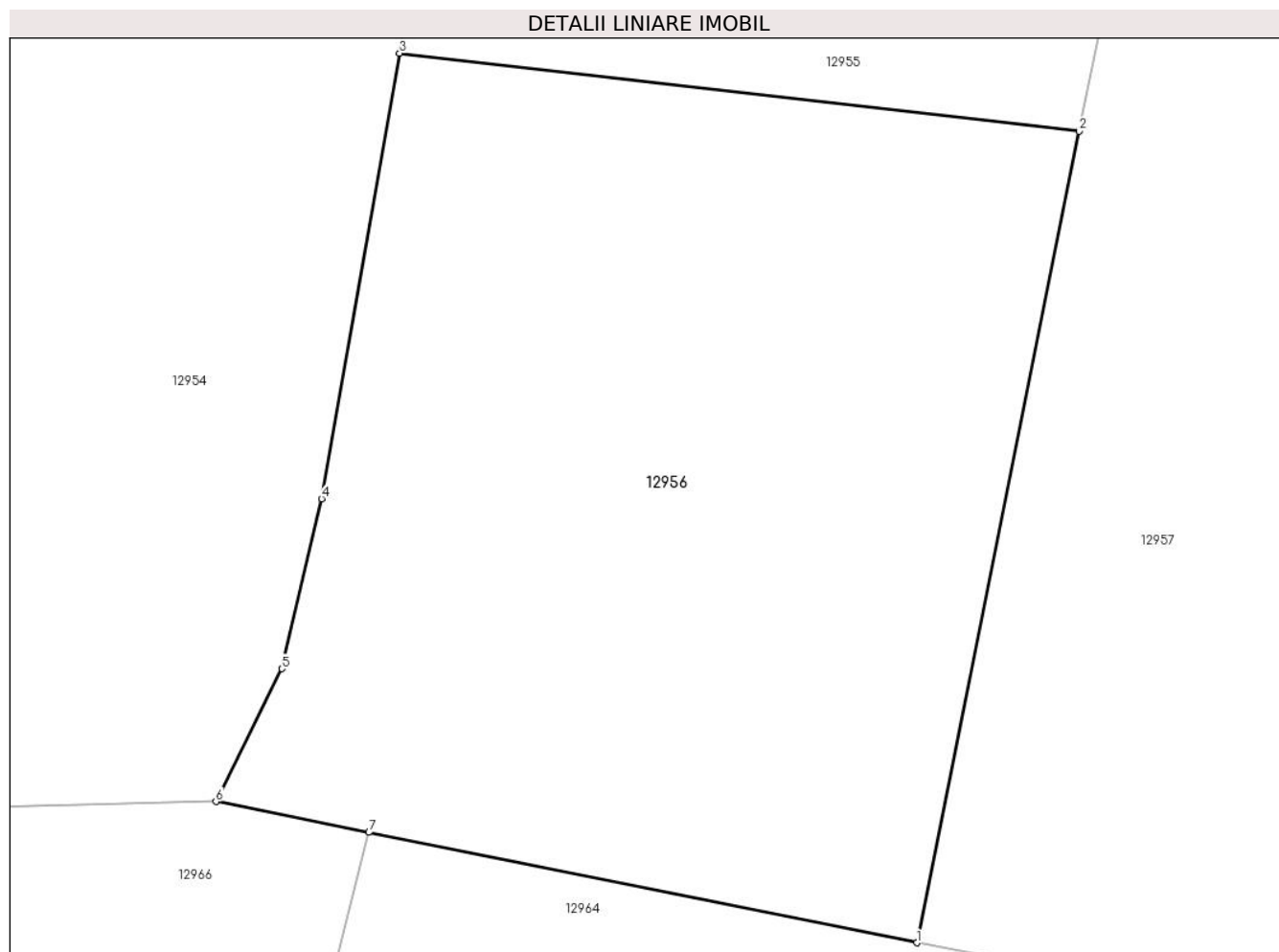
Inscrieri privind dezmembramintele dreptului de proprietate, drepturi reale de garanție și sarcini	Referințe
NU SUNT	

Anexa Nr. 1 La Partea I

Teren

Nr cadastral	Suprafața (mp)*	Observații / Referințe
	448	

* Suprafața este determinată în planul de proiecție Stereo 70.



Date referitoare la teren

Crt	Categorie folosință	Intravilan	Suprafața (mp)	Tarla	Parcelă	Nr. topo	Observații / Referințe
1	arabil	DA	448	-	-	-	

Lungime Segmente

1) Valorile lungimilor segmentelor sunt obținute din proiecție în plan.

Punct început	X / Y	Punct sfârșit	X / Y	Lungime segment (** (m)
1	580.102,325 673.189,476	2	580.106,995 673.212,789	23.776
2	580.106,995 673.212,789	3	580.087,456 673.215,03	19.667
3	580.087,456 673.215,03	4	580.085,21 673.202,23	12.996
4	580.085,21 673.202,23	5	580.084,07 673.197,35	5.011
5	580.084,07 673.197,35	6	580.082,18 673.193,53	4.262

Punct început	X / Y	Punct sfârșit	X / Y	Lungime segment (** (m)
6	580.082,18 673.193,53	7	580.086,575 673.192,646	4.483
7	580.086,575 673.192,646	1	580.102,325 673.189,476	16.066

** Lungimile segmentelor sunt determinate în planul de proiecție Stereo 70 și sunt rotunjite la 1 milimetru.

*** Distanța dintre puncte este formată din segmente cumulate ce sunt mai mici decât valoarea 1 milimetru.

**DATE DESPRE IMOBILUL NR. 12957**

Oficiul de Cadastru și Publicitate Imobiliară SUCEAVA
Biroul de Cadastru și Publicitate Imobiliară Gura Humorului

A. Partea I. Descrierea imobilului

TEREN Necunoscut

Adresa: Loc. Dragoiesti, Str Padurii, Nr. 63, Jud. Suceava

Nr. Crt	Nr cadastral Nr. topografic	Suprafața* (mp)	Observații / Referințe
A1		4.861	Sector cadastral:16 Teren imprejmuit;

Construcții

Crt	Nr cadastral Nr. topografic	Adresa	Observații / Referințe
A1.1		Loc. Dragoiesti, Str Padurii, Nr. 63, Jud. Suceava	Nr. niveluri:1; S. construita la sol:61 mp; S. construita desfasurata:61 mp; LOCUINTA
A1.2		Loc. Dragoiesti, Str Padurii, Nr. 63, Jud. Suceava	Nr. niveluri:1; S. construita la sol:15 mp; S. construita desfasurata:15 mp; ANEXA
A1.3		Loc. Dragoiesti, Str Padurii, Nr. 63, Jud. Suceava	Nr. niveluri:1; S. construita la sol:16 mp; S. construita desfasurata:16 mp; ANEXA
A1.4		Loc. Dragoiesti, Str Padurii, Nr. 63, Jud. Suceava	Nr. niveluri:1; S. construita la sol:60 mp; S. construita desfasurata:60 mp; ANEXA
A1.5		Loc. Dragoiesti, Str Padurii, Nr. 63, Jud. Suceava	Nr. niveluri:1; S. construita la sol:22 mp; S. construita desfasurata:22 mp; ANEXA

B. Partea II. Proprietari și acte

Inscrieri privitoare la dreptul de proprietate și alte drepturi reale		Referințe
12957 / 18/03/2022		
Act Normativ nr. 7, din 13/03/1996 emis de PARLAMENTUL ROMANIEI;		
B1	Intabulare, drept de PROPRIETATE, dobandit prin Lege, cota actuala 1/1, cota initiala 1/1 1) NEIDENTIFICAT NEIDENTIFICAT	A1
Act Administrativ nr. 1999, din 14/03/2022 emis de PRIMARIA COMUNEI DRAGOIESTI;		
B2	Se noteaza posesia factica in favoarea lui 1) CUCU-NITAN GHEORGHE 2) CUCU-NITAN ADRIANA-MARIANA	A1
Act Administrativ nr. 2526, din 31/03/2022 emis de PRIMARIA COMUNEI DRAGOIESTI;		
B3	Intabulare, drept de PROPRIETATE, dobandit prin Lege, cota actuala 1/1, cota initiala 1/1 1) CUCU-NITAN GHEORGHE 2) CUCU-NITAN ADRIANA-MARIANA	A1.1, A1.2, A1.3, A1.4, A1.5

C. Partea III. SARCINI .

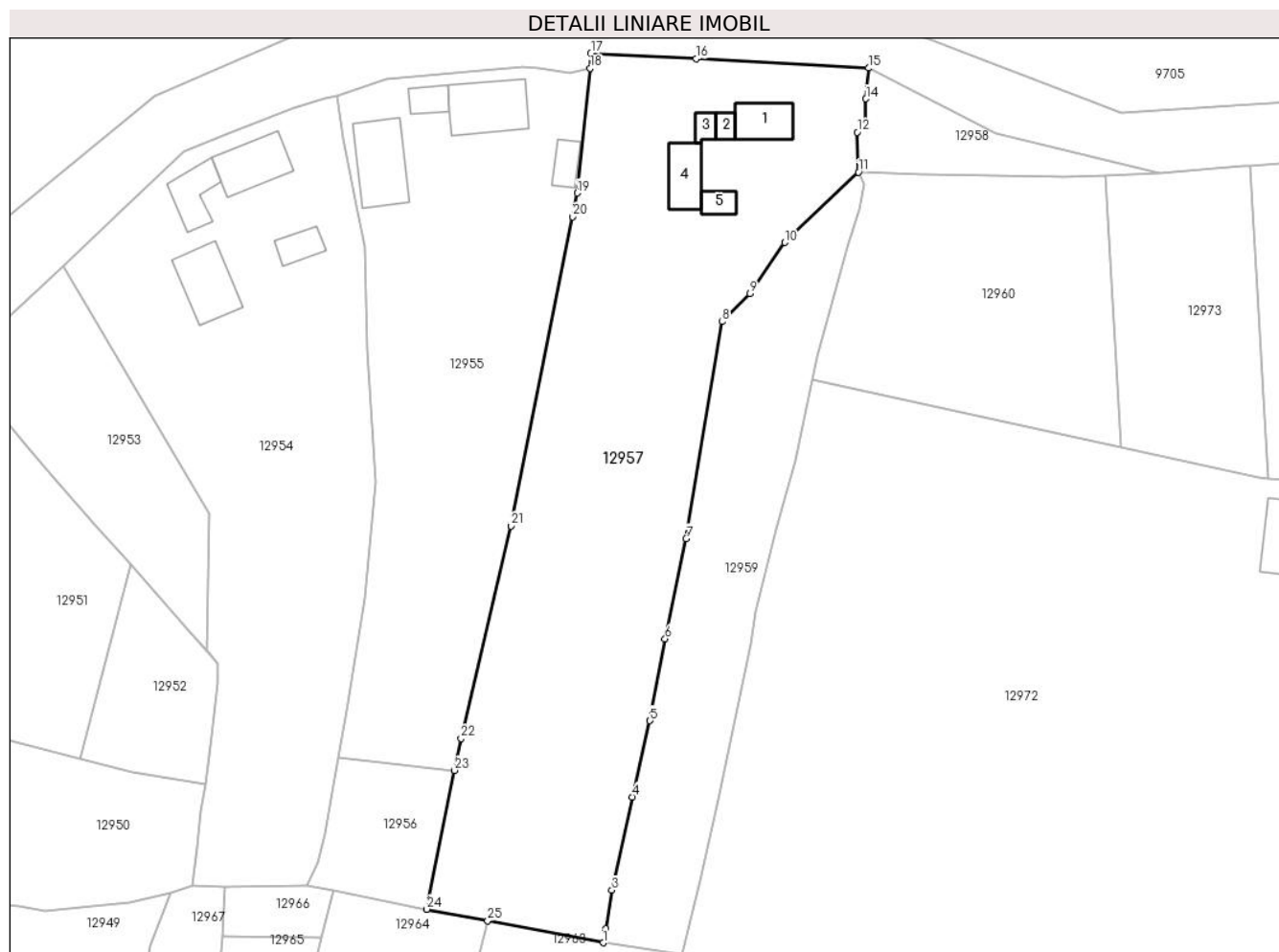
Inscrieri privind dezmembramintele dreptului de proprietate, drepturi reale de garanție și sarcini	Referințe
NU SUNT	

Anexa Nr. 1 La Partea I

Teren

Nr cadastral	Suprafața (mp)*	Observații / Referințe
	4.861	

* Suprafața este determinată în planul de proiecție Stereo 70.



Date referitoare la teren

Crt	Categorie folosință	Intravilan	Suprafața (mp)	Tarla	Parcelă	Nr. topo	Observații / Referințe
1	curți constructii	DA	500	-	-	-	
2	arabil	DA	4.247	-	-	-	
3	arabil	NU	114	6	139	-	

Date referitoare la construcții

Crt	Număr	Destinație construcție	Supraf. (mp)	Situație juridică	Observații / Referințe
A1.1		construcții de locuințe	61	Cu acte	Nr. niveluri:1; S. construita la sol:61 mp; S. construita desfasurata:61 mp; LOCUINTA
A1.2		construcții anexa	15	Cu acte	Nr. niveluri:1; S. construita la sol:15 mp; S. construita desfasurata:15 mp; ANEXA
A1.3		construcții anexa	16	Cu acte	Nr. niveluri:1; S. construita la sol:16 mp; S. construita desfasurata:16 mp; ANEXA
A1.4		construcții anexa	60	Cu acte	Nr. niveluri:1; S. construita la sol:60 mp; S. construita desfasurata:60 mp; ANEXA
A1.5		construcții anexa	22	Cu acte	Nr. niveluri:1; S. construita la sol:22 mp; S. construita desfasurata:22 mp; ANEXA

Lungime Segmente

1) Valorile lungimilor segmentelor sunt obținute din proiecție în plan.

Punct început	X / Y	Punct sfârșit	X / Y	Lungime segment (** (m)
1	580.131,952 673.183,833	2	580.132,37 673.186,21	2.413
3	580.133,41 673.192,68	4	580.136,9 673.208,33	16.034
5	580.139,82 673.221,13	6	580.142,37 673.234,88	13.984
7	580.145,88 673.251,72	8	580.151,97 673.288,15	36.936
9	580.156,6 673.292,86	10	580.162,46 673.301,45	10.398
11	580.174,86 673.313,25	12	580.174,644 673.319,98	6.733
13	580.175,976 673.321,198	14	580.176,113 673.325,583	4.387
15	580.176,553 673.330,741	16	580.147,553 673.332,295	29.042
17	580.129,905 673.333,241	18	580.129,757 673.330,677	2.568
19	580.127,581 673.309,775	20	580.126,789 673.305,784	4.069
21	580.116,49 673.253,855	22	580.108,066 673.218,135	36.7
23	580.106,995 673.212,789	24	580.102,325 673.189,476	23.776
25	580.112,558 673.187,527	1	580.131,952 673.183,833	19.743

Punct început	X / Y	Punct sfârșit	X / Y	Lungime segment (** (m)
2	580.132,37 673.186,21	3	580.133,41 673.192,68	6.553
4	580.136,9 673.208,33	5	580.139,82 673.221,13	13.129
6	580.142,37 673.234,88	7	580.145,88 673.251,72	17.202
8	580.151,97 673.288,15	9	580.156,6 673.292,86	6.605
10	580.162,46 673.301,45	11	580.174,86 673.313,25	17.117
12	580.174,644 673.319,98	13	580.175,976 673.321,198	1.805
14	580.176,113 673.325,583	15	580.176,553 673.330,741	5.177
16	580.147,553 673.332,295	17	580.129,905 673.333,241	17.673
18	580.129,757 673.330,677	19	580.127,581 673.309,775	21.015
20	580.126,789 673.305,784	21	580.116,49 673.253,855	52.94
22	580.108,066 673.218,135	23	580.106,995 673.212,789	5.452
24	580.102,325 673.189,476	25	580.112,558 673.187,527	10.417

** Lungimile segmentelor sunt determinate în planul de proiecție Stereo 70 și sunt rotunjite la 1 milimetru.

*** Distanța dintre puncte este formată din segmente cumulate ce sunt mai mici decât valoarea 1 milimetru.

**DATE DESPRE IMOBILUL NR. 12958**

Oficiul de Cadastru și Publicitate Imobiliară SUCEAVA
 Biroul de Cadastru și Publicitate Imobiliară Gura Humorului

A. Partea I. Descrierea imobilului

TEREN Extravilan

Adresa: Jud. Suceava

Nr. Crt	Nr cadastral Nr. topografic	Suprafața* (mp)	Observații / Referințe
A1		385	Sector cadastral:16 Teren neimprejmuit;

B. Partea II. Proprietari și acte

Inscrieri privitoare la dreptul de proprietate și alte drepturi reale		Referințe
12958 / 18/03/2022		
Act Normativ nr. 7, din 13/03/1996 emis de PARLAMENTUL ROMANIEI;		
B1	Inscrierea provizorie, drept de PROPRIETATE, dobandit prin Lege, cota actuala 1/1, cota initiala 1/1 1) COMUNA DRAGOIESTI, CIF:4441190	A1

C. Partea III. SARCINI .

Inscrieri privind dezmembramintele dreptului de proprietate, drepturi reale de garanție și sarcini	Referințe
NU SUNT	

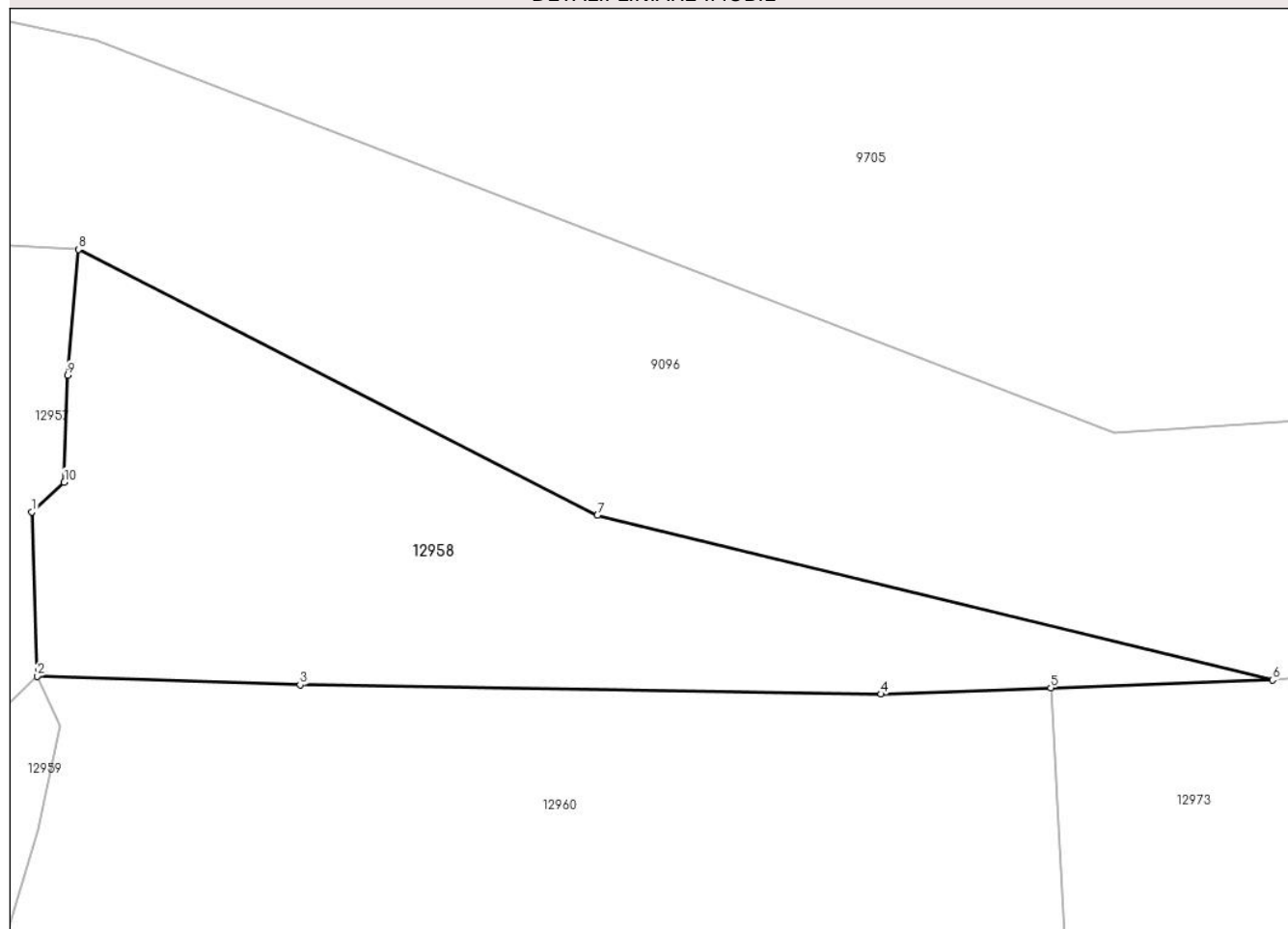
Anexa Nr. 1 La Partea I

Teren

Nr cadastral	Suprafața (mp)*	Observații / Referințe
	385	

* Suprafața este determinată în planul de proiecție Stereo 70.

DETALII LINIARE IMOBIL



Date referitoare la teren

Crt	Categorie folosință	Intravilan	Suprafața (mp)	Tarla	Parcelă	Nr. topo	Observații / Referințe
1	neproductiv	NU	385	6	139	-	

Lungime Segmente

1) Valorile lungimilor segmentelor sunt obținute din proiecție în plan.

Punct început	X / Y	Punct sfârșit	X / Y	Lungime segment (** (m)
1	580.174,644 673.319,98	2	580.174,86 673.313,25	6.733
2	580.174,86 673.313,25	3	580.185,65 673.312,89	10.796
3	580.185,65 673.312,89	4	580.209,49 673.312,51	23.843
4	580.209,49 673.312,51	5	580.216,454 673.312,762	6.969
5	580.216,454 673.312,762	6	580.225,55 673.313,09	9.102

Punct început	X / Y	Punct sfârșit	X / Y	Lungime segment (** (m)
6	580.225,55 673.313,09	7	580.197,848 673.319,838	28.512
7	580.197,848 673.319,838	8	580.176,553 673.330,741	23.924
8	580.176,553 673.330,741	9	580.176,113 673.325,583	5.177
9	580.176,113 673.325,583	10	580.175,976 673.321,198	4.387
10	580.175,976 673.321,198	1	580.174,644 673.319,98	1.805

** Lungimile segmentelor sunt determinate în planul de proiecție Stereo 70 și sunt rotunjite la 1 milimetru.

*** Distanța dintre puncte este formată din segmente cumulate ce sunt mai mici decât valoarea 1 milimetru.

**DATE DESPRE IMOBILUL NR. 12959**

Oficiul de Cadastru și Publicitate Imobiliară SUCEAVA
Biroul de Cadastru și Publicitate Imobiliară Gura Humorului

A. Partea I. Descrierea imobilului

TEREN Intravilan

Adresa: Loc. Dragoiesti, Str Padurii, Jud. Suceava

Nr. Crt	Nr cadastral Nr. topografic	Suprafața* (mp)	Observații / Referințe
A1		1.839	Sector cadastral:16 Teren neimprejmit;

B. Partea II. Proprietari și acte

Inscrieri privitoare la dreptul de proprietate și alte drepturi reale		Referințe
12959 / 18/03/2022		
Act Normativ nr. 7, din 13/03/1996 emis de PARLAMENTUL ROMANIEI;		
B1	Intabulare, drept de PROPRIETATE, dobandit prin Lege, cota actuala 1/1, cota initiala 1/1 1) NEIDENTIFICAT NEIDENTIFICAT	A1
Act Administrativ nr. 2000, din 14/03/2022 emis de PRIMARIA COMUNEI DRAGOIESTI;		
B2	Se noteaza posesia factica in favoarea lui 1) POPESCU ADRIAN 2) POPESCU ILEANA	A1

C. Partea III. SARCINI .

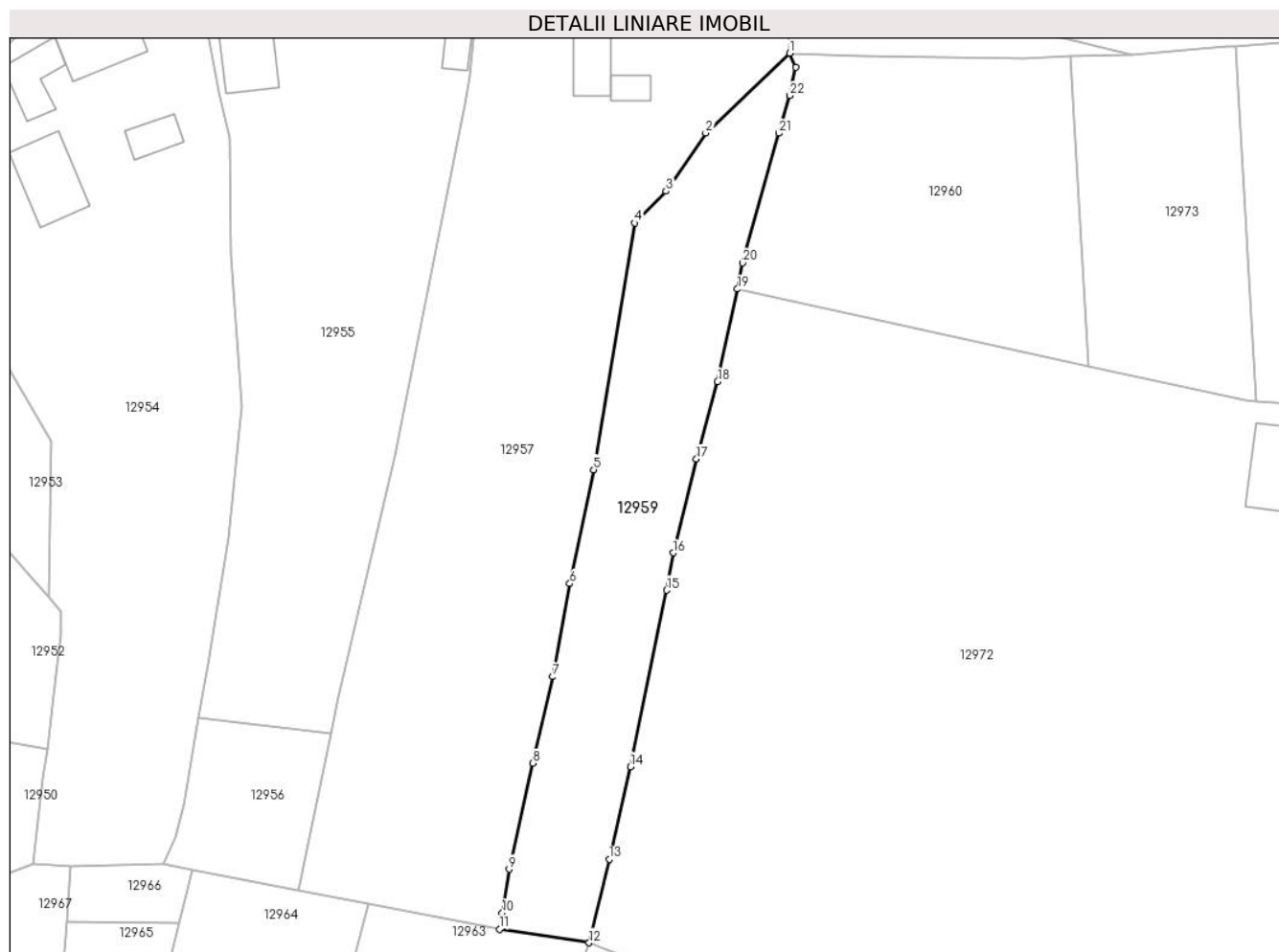
Inscrieri privind dezmembramintele dreptului de proprietate, drepturi reale de garanție și sarcini	Referințe
NU SUNT	

Anexa Nr. 1 La Partea I

Teren

Nr cadastral	Suprafața (mp)*	Observații / Referințe
	1.839	

* Suprafața este determinată în planul de proiecție Stereo 70.



Date referitoare la teren

Crt	Categorie folosință	Intravilan	Suprafața (mp)	Tarla	Parcelă	Nr. topo	Observații / Referințe
1	arabil	DA	1.839	-	-	-	

Lungime Segmente

1) Valorile lungimilor segmentelor sunt obținute din proiecție în plan.

Punct început	X / Y	Punct sfârșit	X / Y	Lungime segment (** (m)
1	580.174,86 673.313,25	2	580.162,46 673.301,45	17.117
3	580.156,6 673.292,86	4	580.151,97 673.288,15	6.605
5	580.145,88 673.251,72	6	580.142,37 673.234,88	17.202
7	580.139,82 673.221,13	8	580.136,9 673.208,33	13.129
9	580.133,41 673.192,68	10	580.132,37 673.186,21	6.553

Punct început	X / Y	Punct sfârșit	X / Y	Lungime segment (** (m)
2	580.162,46 673.301,45	3	580.156,6 673.292,86	10.398
4	580.151,97 673.288,15	5	580.145,88 673.251,72	36.936
6	580.142,37 673.234,88	7	580.139,82 673.221,13	13.984
8	580.136,9 673.208,33	9	580.133,41 673.192,68	16.034
10	580.132,37 673.186,21	11	580.131,952 673.183,833	2.413

Punct început	X / Y	Punct sfârșit	X / Y	Lungime segment (** (m)
11	580.131,952 673.183,833	12	580.145,22 673.181,81	13.421
13	580.148,19 673.194,15	14	580.151,29 673.207,81	14.007
15	580.156,69 673.233,9	16	580.157,65 673.239,44	5.623
17	580.161,07 673.253,3	18	580.164,21 673.264,74	11.863
19	580.167,117 673.278,403	20	580.167,94 673.282,27	3.954
21	580.173,24 673.301,43	22	580.174,92 673.306,98	5.799
23	580.175,8 673.311,19	1	580.174,86 673.313,25	2.264

Punct început	X / Y	Punct sfârșit	X / Y	Lungime segment (** (m)
12	580.145,22 673.181,81	13	580.148,19 673.194,15	12.692
14	580.151,29 673.207,81	15	580.156,69 673.233,9	26.643
16	580.157,65 673.239,44	17	580.161,07 673.253,3	14.276
18	580.164,21 673.264,74	19	580.167,117 673.278,403	13.969
20	580.167,94 673.282,27	21	580.173,24 673.301,43	19.88
22	580.174,92 673.306,98	23	580.175,8 673.311,19	4.301

** Lungimile segmentelor sunt determinate în planul de proiecție Stereo 70 și sunt rotunjite la 1 milimetru.

*** Distanța dintre puncte este formată din segmente cumulate ce sunt mai mici decât valoarea 1 milimetru.

**DATE DESPRE IMOBILUL NR. 12960**

Oficiul de Cadastru și Publicitate Imobiliară SUCEAVA
Biroul de Cadastru și Publicitate Imobiliară Gura Humorului

A. Partea I. Descrierea imobilului

TEREN Necunoscut

Adresa: Loc. Dragoiesti, Str Padurii, Jud. Suceava

Nr. Crt	Nr cadastral Nr. topografic	Suprafața* (mp)	Observații / Referințe
A1		1.867	Sector cadastral:16 Teren neimprejmuit;

B. Partea II. Proprietari și acte

Inscrieri privitoare la dreptul de proprietate și alte drepturi reale		Referințe
12960 / 18/03/2022		
Act Normativ nr. 7, din 13/03/1996 emis de PARLAMENTUL ROMANIEI;		
B1	Inscrierea provizorie, drept de PROPRIETATE, dobandit prin Lege, cota actuala 1/1, cota initiala 1/1 1) COMUNA DRAGOIESTI, CIF:4441190	A1

C. Partea III. SARCINI .

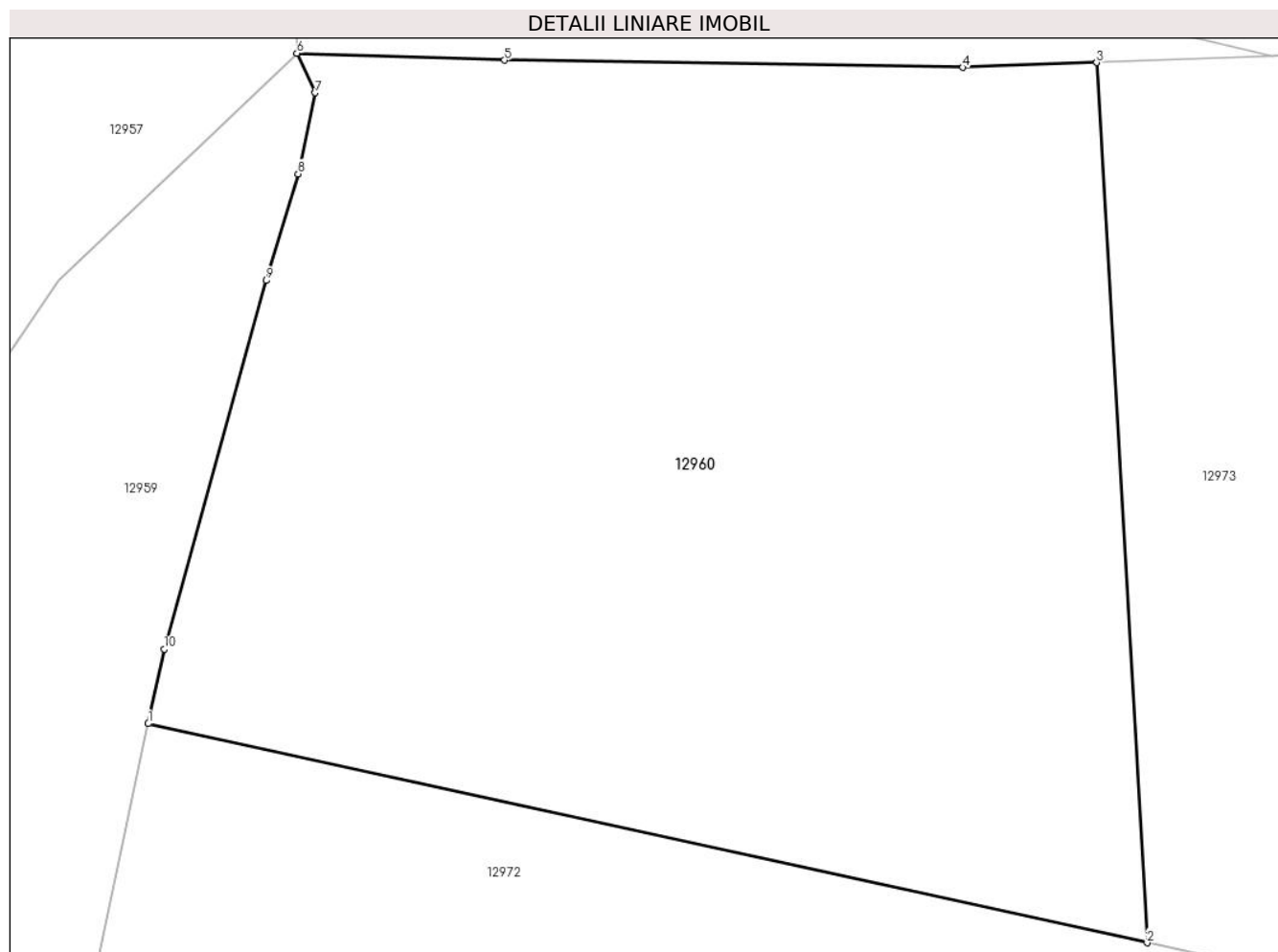
Inscrieri privind dezmembramintele dreptului de proprietate, drepturi reale de garanție și sarcini	Referințe
NU SUNT	

Anexa Nr. 1 La Partea I

Teren

Nr cadastral	Suprafața (mp)*	Observații / Referințe
	1.867	

* Suprafața este determinată în planul de proiecție Stereo 70.



Date referitoare la teren

Crt	Categorie folosință	Intravilan	Suprafața (mp)	Tarla	Parcelă	Nr. topo	Observații / Referințe
1	arabil	DA	1.552	-	-	-	
2	arabil	NU	315	-	-	-	

Lungime Segmente

1) Valorile lungimilor segmentelor sunt obținute din proiecție în plan.

Punct început	X / Y	Punct sfârșit	X / Y	Lungime segment (** (m)
1	580.167,117 673.278,403	2	580.219,074 673.267,016	53.19
2	580.219,074 673.267,016	3	580.216,454 673.312,762	45.821
3	580.216,454 673.312,762	4	580.209,49 673.312,51	6.969
4	580.209,49 673.312,51	5	580.185,65 673.312,89	23.843

Punct început	X / Y	Punct sfârșit	X / Y	Lungime segment (** (m)
5	580.185,65 673.312,89	6	580.174,86 673.313,25	10.796
6	580.174,86 673.313,25	7	580.175,8 673.311,19	2.264
7	580.175,8 673.311,19	8	580.174,92 673.306,98	4.301
8	580.174,92 673.306,98	9	580.173,24 673.301,43	5.799
9	580.173,24 673.301,43	10	580.167,94 673.282,27	19.88
10	580.167,94 673.282,27	1	580.167,117 673.278,403	3.954

** Lungimile segmentelor sunt determinate în planul de proiecție Stereo 70 și sunt rotunjite la 1 milimetru.

*** Distanța dintre puncte este formată din segmente cumulate ce sunt mai mici decât valoarea 1 milimetru.

**DATE DESPRE IMOBILUL NR. 12961**

Oficiul de Cadastru și Publicitate Imobiliară SUCEAVA
Biroul de Cadastru și Publicitate Imobiliară Gura Humorului

A. Partea I. Descrierea imobilului

TEREN Necunoscut

Adresa: Loc. Dragoiesti, Str Padurii, Jud. Suceava

Nr. Crt	Nr cadastral Nr. topografic	Suprafața* (mp)	Observații / Referințe
A1		2.700	Sector cadastral:16 Teren neimprejmit;

B. Partea II. Proprietari și acte

Inscrieri privitoare la dreptul de proprietate și alte drepturi reale		Referințe
12961 / 18/03/2022		
Act Normativ nr. 7, din 13/03/1996 emis de PARLAMENTUL ROMANIEI;		
B1	Intabulare, drept de PROPRIETATE, dobandit prin Lege, cota actuala 1/1, cota initiala 1/1 1) NEIDENTIFICAT NEIDENTIFICAT	A1
Act Administrativ nr. 2007, din 14/03/2022 emis de PRIMARIA COMUNEI DRAGOIESTI;		
B2	Se noteaza posesia factica in favoarea lui 1) BRADATAN ION 2) BRADATAN ELEONORA	A1

C. Partea III. SARCINI .

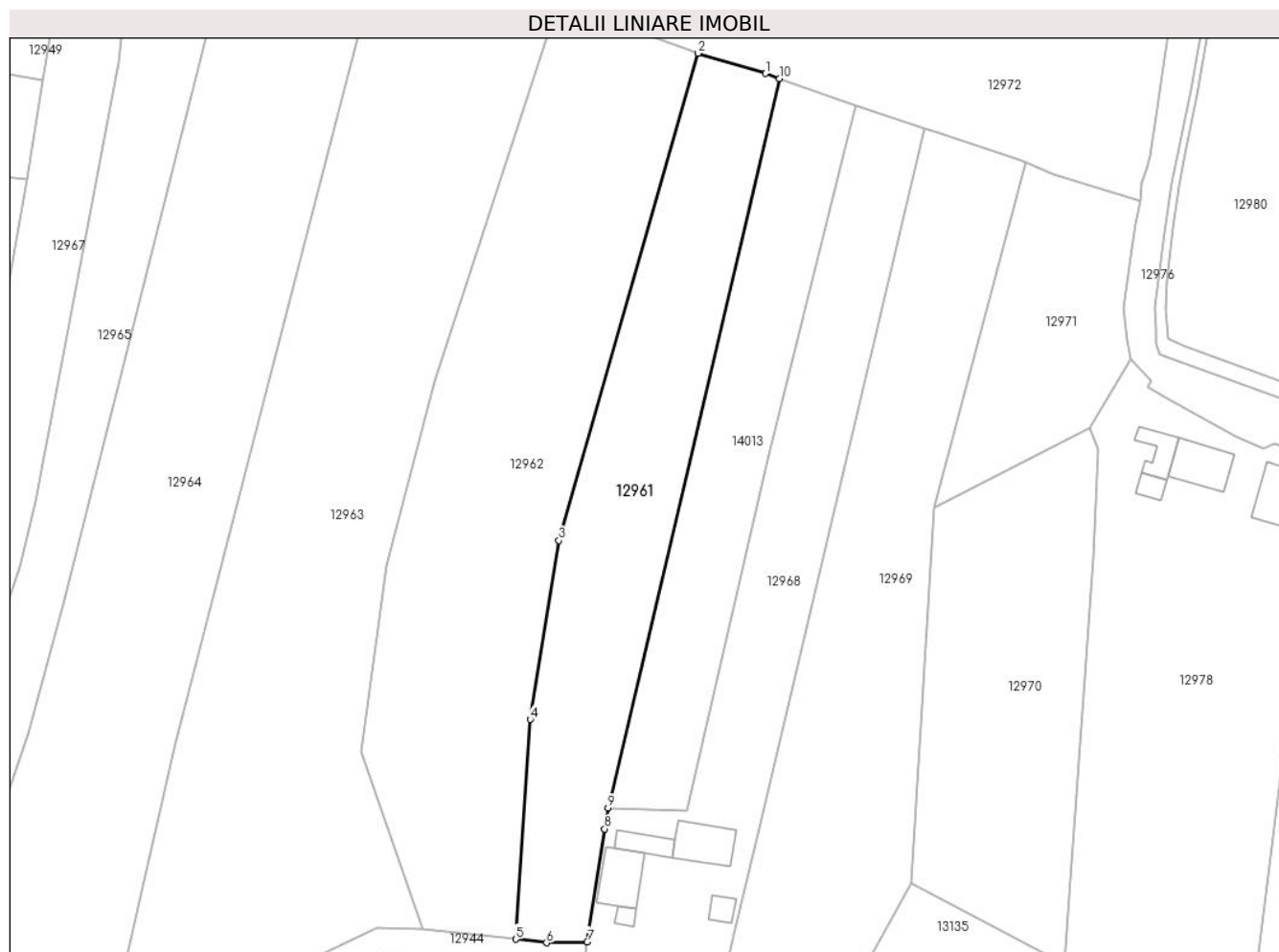
Inscrieri privind dezmembramintele dreptului de proprietate, drepturi reale de garanție și sarcini	Referințe
NU SUNT	

Anexa Nr. 1 La Partea I

Teren

Nr cadastral	Suprafața (mp)*	Observații / Referințe
	2.700	

* Suprafața este determinată în planul de proiecție Stereo 70.



Date referitoare la teren

Crt	Categorie folosință	Intra vilan	Suprafața (mp)	Tarla	Parcelă	Nr. topo	Observații / Referințe
1	arabil	DA	2.687	-	-	-	
2	arabil	NU	13	-	-	-	

Lungime Segmente

1) Valorile lungimilor segmentelor sunt obținute din proiecție în plan.

Punct început	X / Y	Punct sfârșit	X / Y	Lungime segment (** (m)
1	580.182,104 673.169,029	2	580.170,094 673.172,632	12.539
2	580.170,094 673.172,632	3	580.145,241 673.085,723	90.393
3	580.145,241 673.085,723	4	580.140,136 673.053,809	32.32
4	580.140,136 673.053,809	5	580.137,527 673.014,603	39.293

Punct început	X / Y	Punct sfârșit	X / Y	Lungime segment (** (m)
5	580.137,527 673.014,603	6	580.143,014 673.013,979	5.522
6	580.143,014 673.013,979	7	580.150,292 673.014,155	7.28
7	580.150,292 673.014,155	8	580.153,42 673.034,289	20.376
8	580.153,42 673.034,289	9	580.154,0 673.038,022	3.778
9	580.154,0 673.038,022	10	580.184,649 673.168,138	133.677
10	580.184,649 673.168,138	1	580.182,104 673.169,029	2.696

** Lungimile segmentelor sunt determinate în planul de proiecție Stereo 70 și sunt rotunjite la 1 milimetru.

*** Distanța dintre puncte este formată din segmente cumulate ce sunt mai mici decât valoarea 1 milimetru.

**DATE DESPRE IMOBILUL NR. 12962**

Oficiul de Cadastru și Publicitate Imobiliară SUCEAVA
Biroul de Cadastru și Publicitate Imobiliară Gura Humorului

A. Partea I. Descrierea imobilului

TEREN Necunoscut

Adresa: Loc. Dragoiesti, Str Padurii, Jud. Suceava

Nr. Crt	Nr cadastral Nr. topografic	Suprafața* (mp)	Observații / Referințe
A1		4.550	Sector cadastral:16 Teren neimprejmuit;

B. Partea II. Proprietari și acte

Inscrieri privitoare la dreptul de proprietate și alte drepturi reale		Referințe
12962 / 18/03/2022		
Act Normativ nr. 7, din 13/03/1996 emis de PARLAMENTUL ROMANIEI;		
B1	Intabulare, drept de PROPRIETATE, dobandit prin Lege, cota actuala 1/1, cota initiala 1/1 1) NEIDENTIFICAT NEIDENTIFICAT	A1
Act Administrativ nr. 2008, din 14/03/2022 emis de PRIMARIA COMUNEI DRAGOIESTI;		
B2	Se noteaza posesia factica in favoarea lui 1) GHERAN IONUT-CATALIN	A1

C. Partea III. SARCINI .

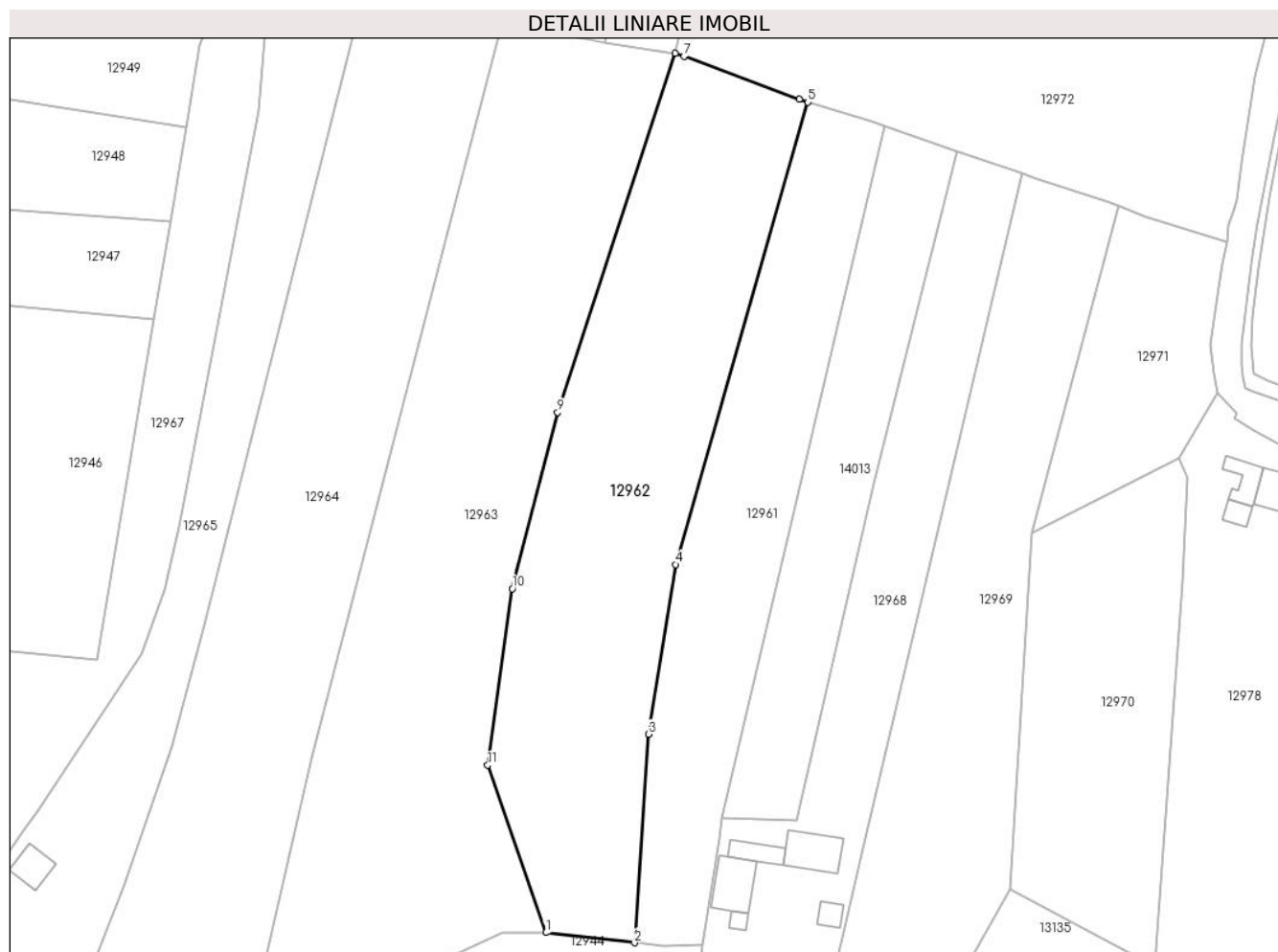
Inscrieri privind dezmembramintele dreptului de proprietate, drepturi reale de garanție și sarcini	Referințe
NU SUNT	

Anexa Nr. 1 La Partea I

Teren

Nr cadastral	Suprafața (mp)*	Observații / Referințe
	4.550	

* Suprafața este determinată în planul de proiecție Stereo 70.



Date referitoare la teren

Crt	Categorie folosință	Intravilan	Suprafața (mp)	Tarla	Parcelă	Nr. topo	Observații / Referințe
1	arabil	DA	4.484	-	-	-	
2	arabil	NU	66	-	-	-	

Lungime Segmente

1) Valorile lungimilor segmentelor sunt obținute din proiecție în plan.

Punct început	X / Y	Punct sfârșit	X / Y	Lungime segment (** (m)
1	580.120,854 673.016,499	2	580.137,527 673.014,603	16.78
2	580.137,527 673.014,603	3	580.140,136 673.053,809	39.293
3	580.140,136 673.053,809	4	580.145,241 673.085,723	32.32
4	580.145,241 673.085,723	5	580.170,094 673.172,632	90.393

Punct început	X / Y	Punct sfârșit	X / Y	Lungime segment (** (m)
5	580.170,094 673.172,632	6	580.168,496 673.173,112	1.669
6	580.168,496 673.173,112	7	580.146,821 673.181,217	23.141
7	580.146,821 673.181,217	8	580.145,22 673.181,81	1.707
8	580.145,22 673.181,81	9	580.123,075 673.114,291	71.058
9	580.123,075 673.114,291	10	580.114,533 673.081,163	34.212
10	580.114,533 673.081,163	11	580.109,926 673.047,976	33.505
11	580.109,926 673.047,976	1	580.120,854 673.016,499	33.32

** Lungimile segmentelor sunt determinate în planul de proiecție Stereo 70 și sunt rotunjite la 1 milimetru.

*** Distanța dintre puncte este formată din segmente cumulate ce sunt mai mici decât valoarea 1 milimetru.

**DATE DESPRE IMOBILUL NR. 12963**

Oficiul de Cadastru și Publicitate Imobiliară SUCEAVA
 Biroul de Cadastru și Publicitate Imobiliară Gura Humorului

A. Partea I. Descrierea imobilului

TEREN Necunoscut

Adresa: Loc. Dragoiesti, Str Padurii, Nr. 81, Jud. Suceava

Nr. Crt	Nr cadastral Nr. topografic	Suprafața* (mp)	Observații / Referințe
A1		6.320	Sector cadastral:16 Teren neimprejmuit;

B. Partea II. Proprietari și acte

Inscrieri privitoare la dreptul de proprietate și alte drepturi reale		Referințe
12963 / 18/03/2022		
Act Normativ nr. 7, din 13/03/1996 emis de PARLAMENTUL ROMANIEI;		
B1	Intabulare, drept de PROPRIETATE, dobandit prin Lege, cota actuala 1/1, cota initiala 1/1 1) NEIDENTIFICAT NEIDENTIFICAT	A1
Act Administrativ nr. 2009, din 14/03/2022 emis de PRIMARIA COMUNEI DRAGOIESTI;		
B2	Se noteaza posesia factica in favoarea lui 1) ALEXANDRU RAHILA	A1

C. Partea III. SARCINI .

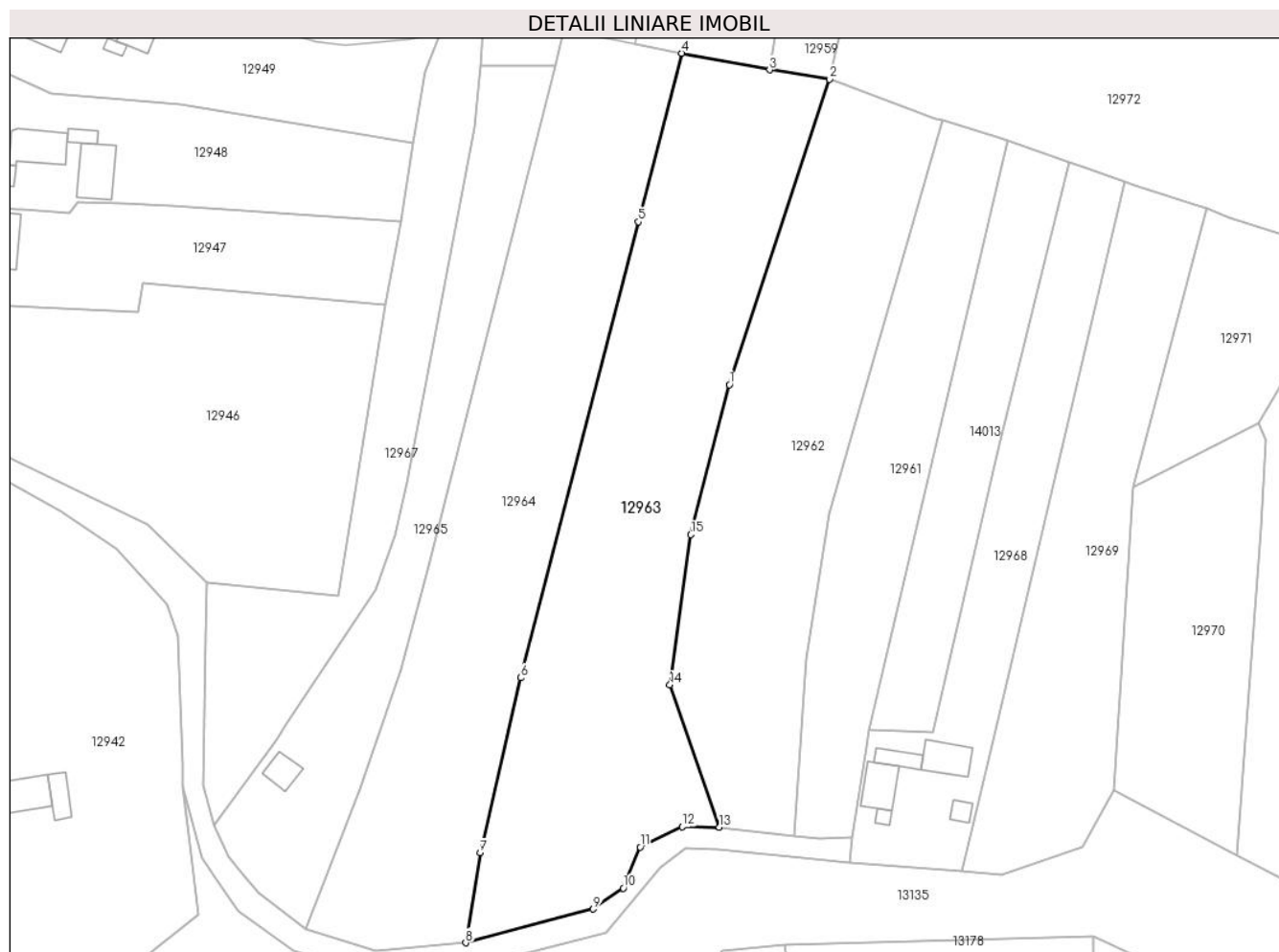
Inscrieri privind dezmembramintele dreptului de proprietate, drepturi reale de garanție și sarcini	Referințe
NU SUNT	

Anexa Nr. 1 La Partea I

Teren

Nr cadastral	Suprafața (mp)*	Observații / Referințe
	6.320	

* Suprafața este determinată în planul de proiecție Stereo 70.



Date referitoare la teren

Crt	Categorie folosință	Intravilan	Suprafața (mp)	Tarla	Parcelă	Nr. topo	Observații / Referințe
1	arabil	DA	6.104	-	-	-	
2	arabil	NU	175	30	1180,1181,1182	-	
3	arabil	NU	41	30	1182	-	

Lungime Segmente

1) Valorile lungimilor segmentelor sunt obținute din proiecție în plan.

Punct început	X / Y	Punct sfârșit	X / Y	Lungime segment (** (m)
1	580.123,075 673.114,291	2	580.145,22 673.181,81	71.058
2	580.145,22 673.181,81	3	580.131,952 673.183,833	13.421
3	580.131,952 673.183,833	4	580.112,558 673.187,527	19.743

Punct început	X / Y	Punct sfârșit	X / Y	Lungime segment (** (m)
4	580.112,558 673.187,527	5	580.102,898 673.150,288	38.472
5	580.102,898 673.150,288	6	580.076,865 673.049,493	104.103
6	580.076,865 673.049,493	7	580.067,948 673.010,879	39.63
7	580.067,948 673.010,879	8	580.064,785 672.990,964	20.165
8	580.064,785 672.990,964	9	580.092,997 672.998,4	29.176
9	580.092,997 672.998,4	10	580.099,606 673.003,051	8.082
10	580.099,606 673.003,051	11	580.103,356 673.012,11	9.804
11	580.103,356 673.012,11	12	580.112,657 673.016,582	10.32
12	580.112,657 673.016,582	13	580.120,854 673.016,499	8.197
13	580.120,854 673.016,499	14	580.109,926 673.047,976	33.32
14	580.109,926 673.047,976	15	580.114,533 673.081,163	33.505
15	580.114,533 673.081,163	1	580.123,075 673.114,291	34.212

** Lungimile segmentelor sunt determinate în planul de proiecție Stereo 70 și sunt rotunjite la 1 milimetru.

*** Distanța dintre puncte este formată din segmente cumulate ce sunt mai mici decât valoarea 1 milimetru.

**DATE DESPRE IMOBILUL NR. 12964**

Oficiul de Cadastru și Publicitate Imobiliară SUCEAVA
Biroul de Cadastru și Publicitate Imobiliară Gura Humorului

A. Partea I. Descrierea imobilului

TEREN Necunoscut

Adresa: Loc. Dragoiesti, Str Padurii, Jud. Suceava

Nr. Crt	Nr cadastral Nr. topografic	Suprafața* (mp)	Observații / Referințe
A1		5.600	Sector cadastral:16 Teren neimprejmuit;

B. Partea II. Proprietari și acte

Inscrieri privitoare la dreptul de proprietate și alte drepturi reale		Referințe
12964 / 18/03/2022		
Act Normativ nr. 7, din 13/03/1996 emis de PARLAMENTUL ROMANIEI;		
B1	Intabulare, drept de PROPRIETATE, dobandit prin Lege, cota actuala 1/1, cota initiala 1/1 1) NEIDENTIFICAT NEIDENTIFICAT	A1
Act Administrativ nr. 2010, din 14/03/2022 emis de PRIMARIA COMUNEI DRAGOIESTI;		
B2	Se noteaza posesia factica in favoarea lui 1) ANCHIDIN CONSTANTIN	A1

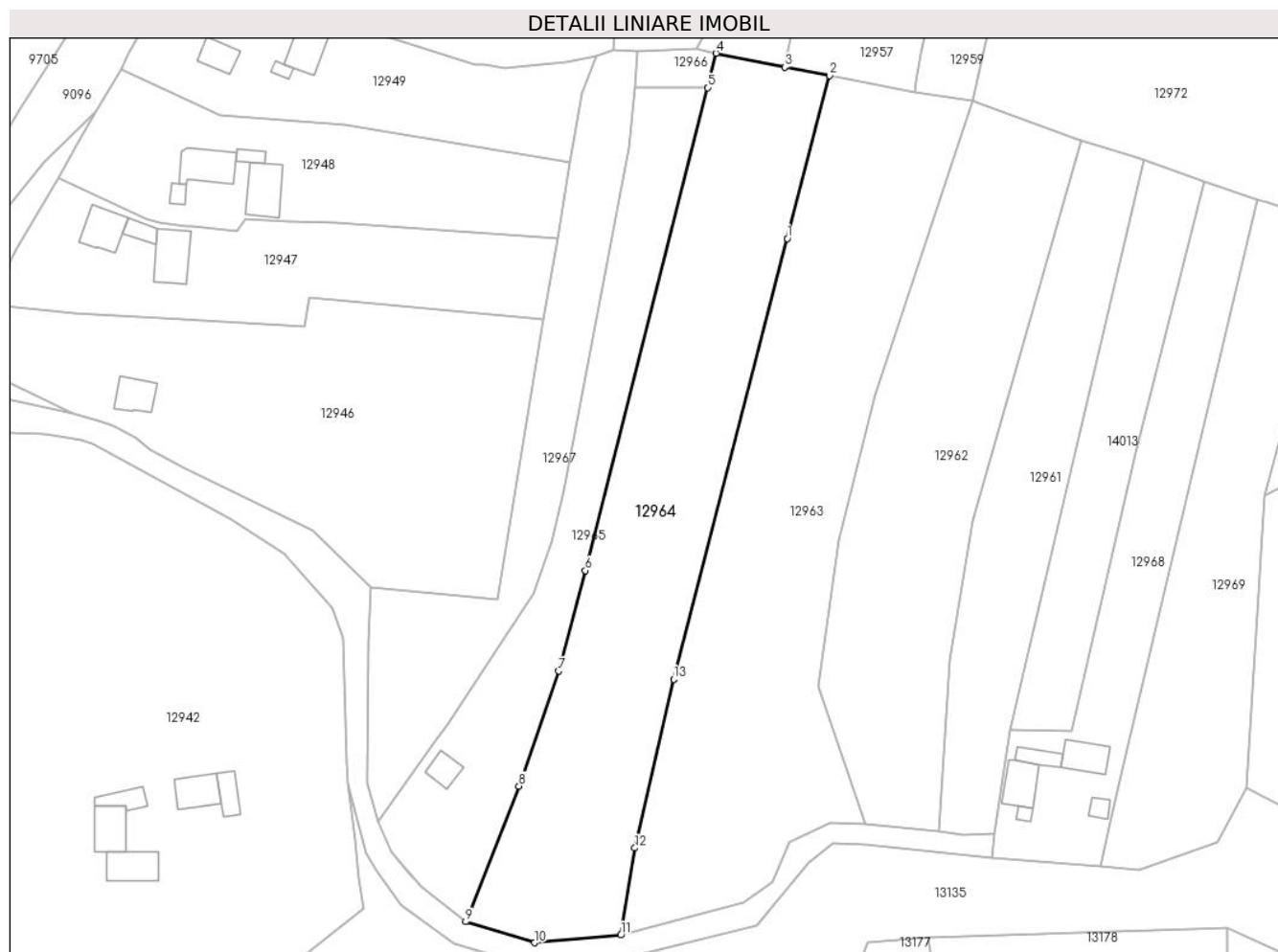
C. Partea III. SARCINI .

Inscrieri privind dezmembramintele dreptului de proprietate, drepturi reale de garanție și sarcini	Referințe
NU SUNT	

Teren

Nr cadastral	Suprafața (mp)*	Observații / Referințe
	5.600	

* Suprafața este determinată în planul de proiecție Stereo 70.



Date referitoare la teren

Crt	Categorie folosință	Intravilan	Suprafața (mp)	Tarla	Parcelă	Nr. topo	Observații / Referințe
1	arabil	DA	5.449	-	-	-	
2	arabil	NU	151	30	1200,101,1202	-	

Lungime Segmente

1) Valorile lungimilor segmentelor sunt obținute din proiecție în plan.

Punct început	X / Y	Punct sfârșit	X / Y	Lungime segment (** (m)
1	580.102,898 673.150,288	2	580.112,558 673.187,527	38.472
2	580.112,558 673.187,527	3	580.102,325 673.189,476	10.417
3	580.102,325 673.189,476	4	580.086,575 673.192,646	16.066
4	580.086,575 673.192,646	5	580.084,592 673.184,798	8.095

Punct început	X / Y	Punct sfârșit	X / Y	Lungime segment (** (m)
5	580.084,592 673.184,798	6	580.056,692 673.074,342	113.925
6	580.056,692 673.074,342	7	580.050,545 673.051,362	23.788
7	580.050,545 673.051,362	8	580.041,475 673.025,018	27.862
8	580.041,475 673.025,018	9	580.029,273 672.994,006	33.326
9	580.029,273 672.994,006	10	580.044,97 672.989,205	16.415
10	580.044,97 672.989,205	11	580.064,785 672.990,964	19.893
11	580.064,785 672.990,964	12	580.067,948 673.010,879	20.165
12	580.067,948 673.010,879	13	580.076,865 673.049,493	39.63
13	580.076,865 673.049,493	1	580.102,898 673.150,288	104.103

** Lungimile segmentelor sunt determinate în planul de proiecție Stereo 70 și sunt rotunjite la 1 milimetru.

*** Distanța dintre puncte este formată din segmente cumulate ce sunt mai mici decât valoarea 1 milimetru.

**DATE DESPRE IMOBILUL NR. 12965**

Oficiul de Cadastru și Publicitate Imobiliară SUCEAVA
Biroul de Cadastru și Publicitate Imobiliară Gura Humorului

A. Partea I. Descrierea imobilului

TEREN Necunoscut

Adresa: Loc. Dragoiesti, Jud. Suceava

Nr. Crt	Nr cadastral Nr. topografic	Suprafața* (mp)	Observații / Referințe
A1	31175	2.800	Sector cadastral:16 Teren neimprejmuit;

Construcții

Crt	Nr cadastral Nr. topografic	Adresa	Observații / Referințe
A1.1		Loc. Dragoiesti, Jud. Suceava	Nr. niveluri:1; S. construita la sol:40 mp; S. construita desfasurata:40 mp; LOCUINTA

B. Partea II. Proprietari și acte

Inscrieri privitoare la dreptul de proprietate și alte drepturi reale		Referințe
8721 / 04/08/2017		
Act Notarial nr. 2238, din 03/08/2017 emis de Curca Mihai;		
B3	Intabulare, drept de PROPRIETATE, dobandit prin Conventie, cota actuala 1/1, cota initiala 1/1 1) CIMPOIES ILIE-VALENTIN	A1
12965 / 18/03/2022		
Act Administrativ nr. 2526, din 31/03/2022 emis de PRIMARIA COMUNEI DRAGOIESTI;		
B4	Intabulare, drept de PROPRIETATE, dobandit prin Lege, cota actuala 1/1, cota initiala 1/1 1) CIMPOIES ILIE-VALENTIN	A1.1
8721 / 04/08/2017		
Act Notarial nr. 2238, din 03/08/2017 emis de Curca Mihai;		
B5	Bunul imobil apartine masei patrimoniale de afectatiune Cimpoies Ilie Valentin - Persoana Fizica Autorizata 1) CIMPOIES ILIE-VALENTIN	A1

C. Partea III. SARCINI .

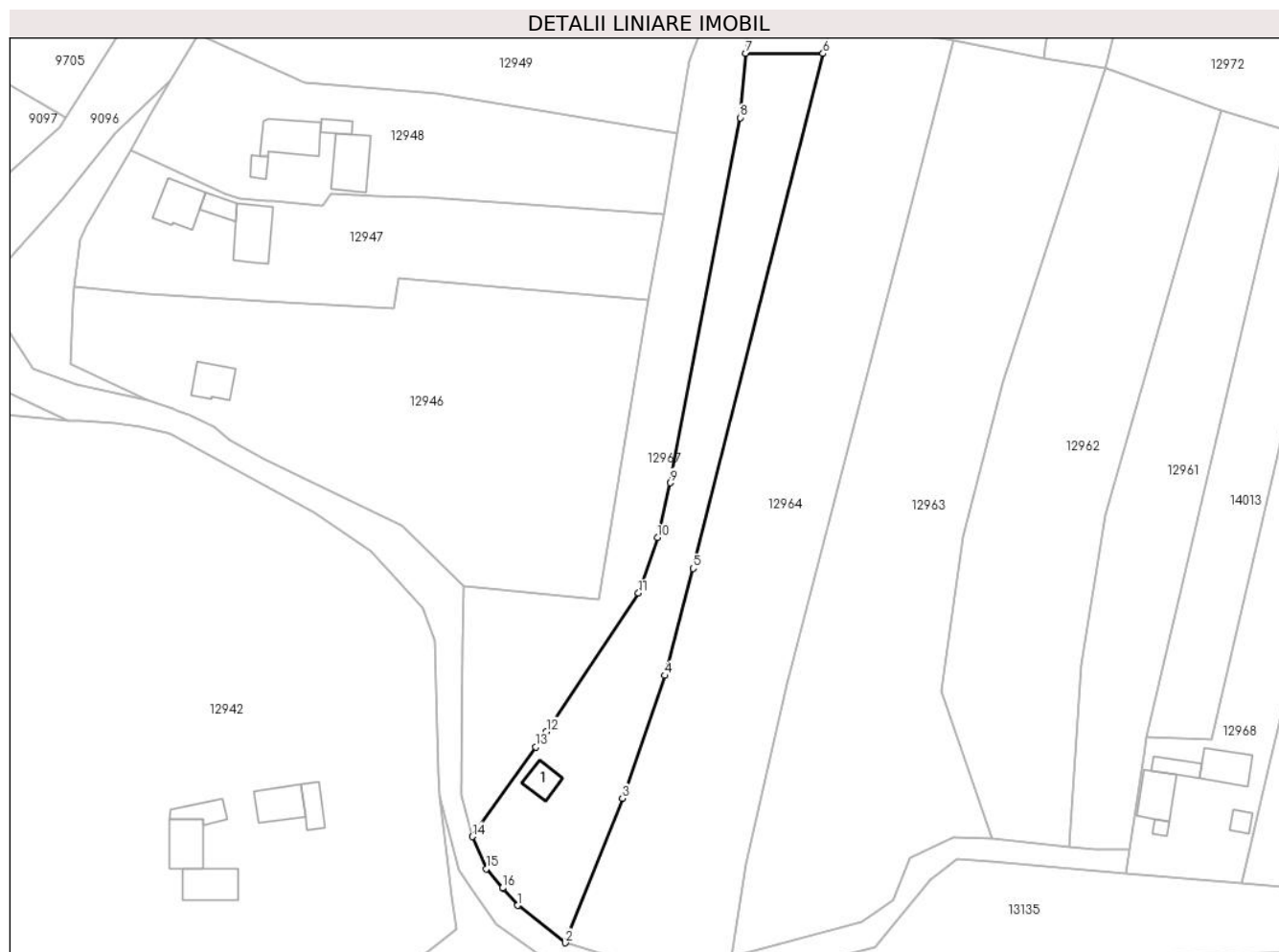
Inscrieri privind dezmembramintele dreptului de proprietate, drepturi reale de garanție și sarcini	Referințe
NU SUNT	

Anexa Nr. 1 La Partea I

Teren

Nr cadastral	Suprafața (mp)*	Observații / Referințe
31175	2.800	

* Suprafața este determinată în planul de proiecție Stereo 70.



Date referitoare la teren

Crt	Categorie folosință	Intravilan	Suprafața (mp)	Tarla	Parcelă	Nr. topo	Observații / Referințe
1	curți constructii	DA	299	-	-	-	
2	arabil	DA	2.428	-	-	-	
3	arabil	NU	73	30	1203	-	

Date referitoare la construcții

Crt	Număr	Destinație construcție	Supraf. (mp)	Situație juridică	Observații / Referințe
A1.1		construcții de locuințe	40	Cu acte	Nr. niveluri:1; S. construita la sol:40 mp; S. construita desfasurata:40 mp; LOCUINTA

Lungime Segmente

1) Valorile lungimilor segmentelor sunt obținute din proiecție în plan.

Punct început	X / Y	Punct sfârșit	X / Y	Lungime segment (** (m)
1	580.019,038 673.002,017	2	580.029,273 672.994,006	12.997
2	580.029,273 672.994,006	3	580.041,475 673.025,018	33.326

Punct început	X / Y	Punct sfârșit	X / Y	Lungime segment (** (m)
3	580.041,475 673.025,018	4	580.050,545 673.051,362	27.862
4	580.050,545 673.051,362	5	580.056,692 673.074,342	23.788
5	580.056,692 673.074,342	6	580.084,592 673.184,798	113.925
6	580.084,592 673.184,798	7	580.067,999 673.184,887	16.593
7	580.067,999 673.184,887	8	580.066,755 673.171,051	13.892
8	580.066,755 673.171,051	9	580.051,824 673.092,695	79.766
9	580.051,824 673.092,695	10	580.049,029 673.080,963	12.06
10	580.049,029 673.080,963	11	580.044,943 673.069,033	12.61
11	580.044,943 673.069,033	12	580.025,211 673.039,31	35.676
12	580.025,211 673.039,31	13	580.022,859 673.035,999	4.061
13	580.022,859 673.035,999	14	580.009,229 673.016,808	23.539
14	580.009,229 673.016,808	15	580.012,222 673.009,888	7.54
15	580.012,222 673.009,888	16	580.015,781 673.005,778	5.437
16	580.015,781 673.005,778	17	580.015,895 673.005,647	0.174
17	580.015,895 673.005,647	1	580.019,038 673.002,017	4.802

** Lungimile segmentelor sunt determinate în planul de proiecție Stereo 70 și sunt rotunjite la 1 milimetru.

*** Distanța dintre puncte este formată din segmente cumulate ce sunt mai mici decât valoarea 1 milimetru.

**DATE DESPRE IMOBILUL NR. 12966**

Oficiul de Cadastru și Publicitate Imobiliară SUCEAVA
Biroul de Cadastru și Publicitate Imobiliară Gura Humorului

A. Partea I. Descrierea imobilului

TEREN Intravilan

Adresa: Loc. Dragoiesti, Str Padurii, Jud. Suceava

Nr. Crt	Nr cadastral Nr. topografic	Suprafața* (mp)	Observații / Referințe
A1		147	Sector cadastral:16 Teren neimprejmuit;

B. Partea II. Proprietari și acte

Inscrieri privitoare la dreptul de proprietate și alte drepturi reale		Referințe
12966 / 18/03/2022		
Act Normativ nr. 7, din 13/03/1996 emis de PARLAMENTUL ROMANIEI;		
B1	Inscrierea provizorie, drept de PROPRIETATE, dobandit prin Lege, cota actuala 1/1, cota initiala 1/1 1) COMUNA DRAGOIESTI, CIF:4441190	A1

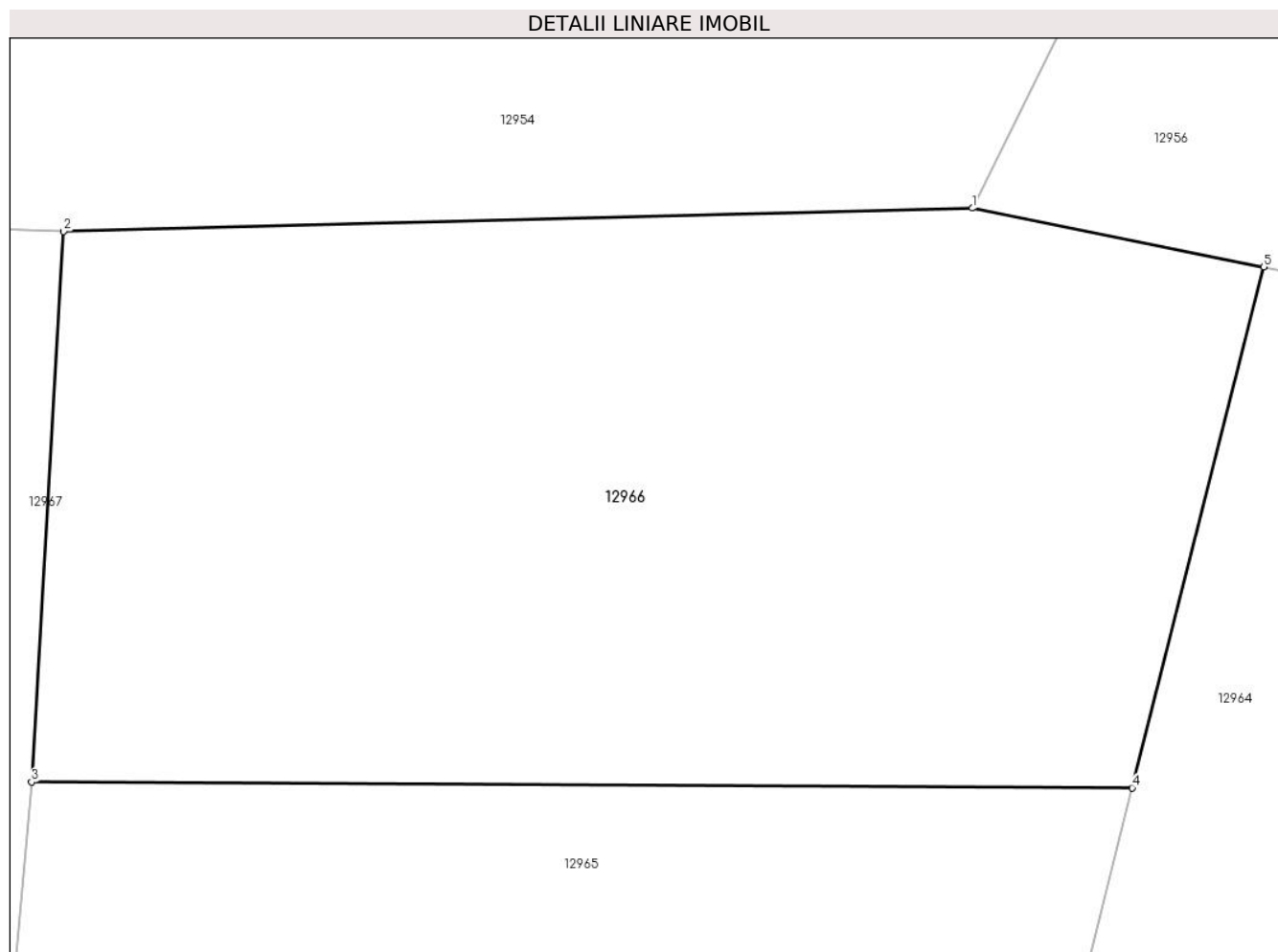
C. Partea III. SARCINI .

Inscrieri privind dezmembramintele dreptului de proprietate, drepturi reale de garanție și sarcini	Referințe
NU SUNT	

Anexa Nr. 1 La Partea I**Teren**

Nr cadastral	Suprafața (mp)*	Observații / Referințe
	147	

* Suprafața este determinată în planul de proiecție Stereo 70.

**Date referitoare la teren**

Crt	Categorie folosință	Intravilan	Suprafața (mp)	Tarla	Parcelă	Nr. topo	Observații / Referințe
1	arabil	DA	147	-	-	-	

Lungime Segmente

1) Valorile lungimilor segmentelor sunt obținute din proiecție în plan.

Punct început	X / Y	Punct sfârșit	X / Y	Lungime segment (** (m)
1	580.082,18 673.193,53	2	580.068,48 673.193,18	13.704
2	580.068,48 673.193,18	3	580.067,999 673.184,887	8.307
3	580.067,999 673.184,887	4	580.084,592 673.184,798	16.593
4	580.084,592 673.184,798	5	580.086,575 673.192,646	8.095
5	580.086,575 673.192,646	1	580.082,18 673.193,53	4.483

**** Lungimile segmentelor sunt determinate în planul de proiecție Stereo 70 și sunt rotunjite la 1 milimetru.**

***** Distanța dintre puncte este formată din segmente cumulate ce sunt mai mici decât valoarea 1 milimetru.**

**DATE DESPRE IMOBILUL NR. 12967**

Oficiul de Cadastru și Publicitate Imobiliară SUCEAVA
 Biroul de Cadastru și Publicitate Imobiliară Gura Humorului

A. Partea I. Descrierea imobilului

TEREN Intravilan

Adresa: Loc. Dragoiesti, Str Padurii, Jud. Suceava

Nr. Crt	Nr cadastral Nr. topografic	Suprafața* (mp)	Observații / Referințe
A1		2.500	Sector cadastral:16 Teren neimprejmuit;

B. Partea II. Proprietari și acte

Inscrieri privitoare la dreptul de proprietate și alte drepturi reale		Referințe
12967 / 18/03/2022		
Act Normativ nr. 7, din 13/03/1996 emis de PARLAMENTUL ROMANIEI;		
B1	Intabulare, drept de PROPRIETATE, dobandit prin Lege, cota actuala 1/1, cota initiala 1/1 1) NEIDENTIFICAT NEIDENTIFICAT	A1
Act Administrativ nr. 2258, din 14/03/2022 emis de PRIMARIA COMUNEI DRAGOIESTI;		
B2	Se noteaza posesia factica in favoarea lui 1) STAVNIC MAGDALINA	A1

C. Partea III. SARCINI .

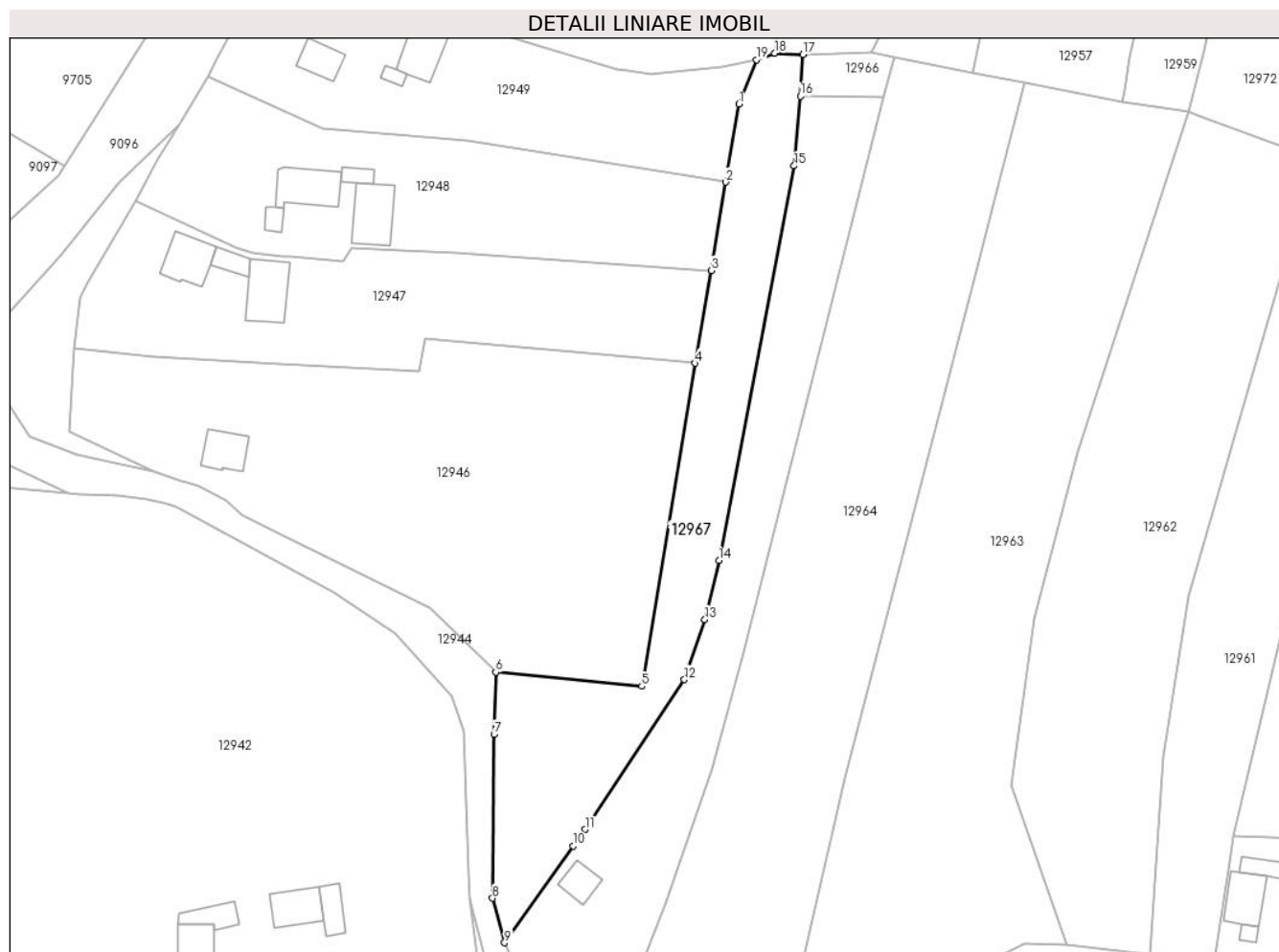
Inscrieri privind dezmembramintele dreptului de proprietate, drepturi reale de garanție și sarcini	Referințe
NU SUNT	

Anexa Nr. 1 La Partea I

Teren

Nr cadastral	Suprafața (mp)*	Observații / Referințe
	2.500	

* Suprafața este determinată în planul de proiecție Stereo 70.



Date referitoare la teren

Crt	Categorie folosință	Intravilan	Suprafața (mp)	Tarla	Parcelă	Nr. topo	Observații / Referințe
1	arabil	DA	2.500	-	-	-	

Lungime Segmente

1) Valorile lungimilor segmentelor sunt obținute din proiecție în plan.

Punct început	X / Y	Punct sfârșit	X / Y	Lungime segment (** (m)
1	580.055,8 673.183,324	2	580.053,133 673.167,815	15.737
2	580.053,133 673.167,815	3	580.050,326 673.150,255	17.783
3	580.050,326 673.150,255	4	580.047,103 673.131,86	18.675
4	580.047,103 673.131,86	5	580.036,479 673.067,732	65.002
5	580.036,479 673.067,732	6	580.007,493 673.070,544	29.122

Punct început	X / Y	Punct sfârșit	X / Y	Lungime segment (** (m)
6	580.007,493 673.070,544	7	580.007,144 673.058,155	12.394
7	580.007,144 673.058,155	8	580.006,839 673.025,662	32.494
8	580.006,839 673.025,662	9	580.009,229 673.016,808	9.171
9	580.009,229 673.016,808	10	580.022,859 673.035,999	23.539
10	580.022,859 673.035,999	11	580.025,211 673.039,31	4.061
11	580.025,211 673.039,31	12	580.044,943 673.069,033	35.676
12	580.044,943 673.069,033	13	580.049,029 673.080,963	12.61
13	580.049,029 673.080,963	14	580.051,824 673.092,695	12.06
14	580.051,824 673.092,695	15	580.066,755 673.171,051	79.766
15	580.066,755 673.171,051	16	580.067,999 673.184,887	13.892
16	580.067,999 673.184,887	17	580.068,48 673.193,18	8.307
17	580.068,48 673.193,18	18	580.062,924 673.193,412	5.561
18	580.062,924 673.193,412	19	580.059,26 673.192,128	3.882
19	580.059,26 673.192,128	1	580.055,8 673.183,324	9.459

** Lungimile segmentelor sunt determinate în planul de proiecție Stereo 70 și sunt rotunjite la 1 milimetru.

*** Distanța dintre puncte este formată din segmente cumulate ce sunt mai mici decât valoarea 1 milimetru.

**DATE DESPRE IMOBILUL NR. 12968**

Oficiul de Cadastru și Publicitate Imobiliară SUCEAVA
Biroul de Cadastru și Publicitate Imobiliară Gura Humorului

A. Partea I. Descrierea imobilului

TEREN Necunoscut

Adresa: Loc. Dragoiesti, Str Padurii, Nr. 83, Jud. Suceava

Nr. Crt	Nr cadastral Nr. topografic	Suprafața* (mp)	Observații / Referințe
A1		2.500	Sector cadastral:16 Teren neimprijmit;

Construcții

Crt	Nr cadastral Nr. topografic	Adresa	Observații / Referințe
A1.1		Loc. Dragoiesti, Str Padurii, Nr. 83, Jud. Suceava	Nr. niveluri:1; S. construita la sol:69 mp; S. construita desfasurata:69 mp; LOCUINTA
A1.2		Loc. Dragoiesti, Str Padurii, Nr. 83, Jud. Suceava	Nr. niveluri:1; S. construita la sol:34 mp; S. construita desfasurata:34 mp; ANEXA
A1.3		Loc. Dragoiesti, Str Padurii, Nr. 83, Jud. Suceava	Nr. niveluri:1; S. construita la sol:71 mp; S. construita desfasurata:71 mp; ANEXA
A1.4		Loc. Dragoiesti, Str Padurii, Nr. 83, Jud. Suceava	Nr. niveluri:1; S. construita la sol:11 mp; S. construita desfasurata:11 mp; ANEXA
A1.5		Loc. Dragoiesti, Str Padurii, Nr. 83, Jud. Suceava	Nr. niveluri:1; S. construita la sol:19 mp; S. construita desfasurata:19 mp; ANEXA

B. Partea II. Proprietari și acte

Inscrieri privitoare la dreptul de proprietate și alte drepturi reale		Referințe
12968 / 18/03/2022		
Act Normativ nr. 7, din 13/03/1996 emis de PARLAMENTUL ROMANIEI;		
B1	Intabulare, drept de PROPRIETATE, dobandit prin Lege, cota actuala 1/1, cota initiala 1/1 1) NEIDENTIFICAT NEIDENTIFICAT	A1
Act Administrativ nr. 2006, din 14/03/2022 emis de PRIMARIA COMUNEI DRAGOIESTI;		
B2	Se noteaza posesia factica in favoarea lui 1) POPESCU ELISABETA	A1
Act Administrativ nr. 2526, din 31/03/2022 emis de PRIMARIA COMUNEI DRAGOIESTI;		
B3	Intabulare, drept de PROPRIETATE, dobandit prin Lege, cota actuala 1/1, cota initiala 1/1 1) POPESCU ELISABETA	A1.1, A1.2, A1.3, A1.4, A1.5

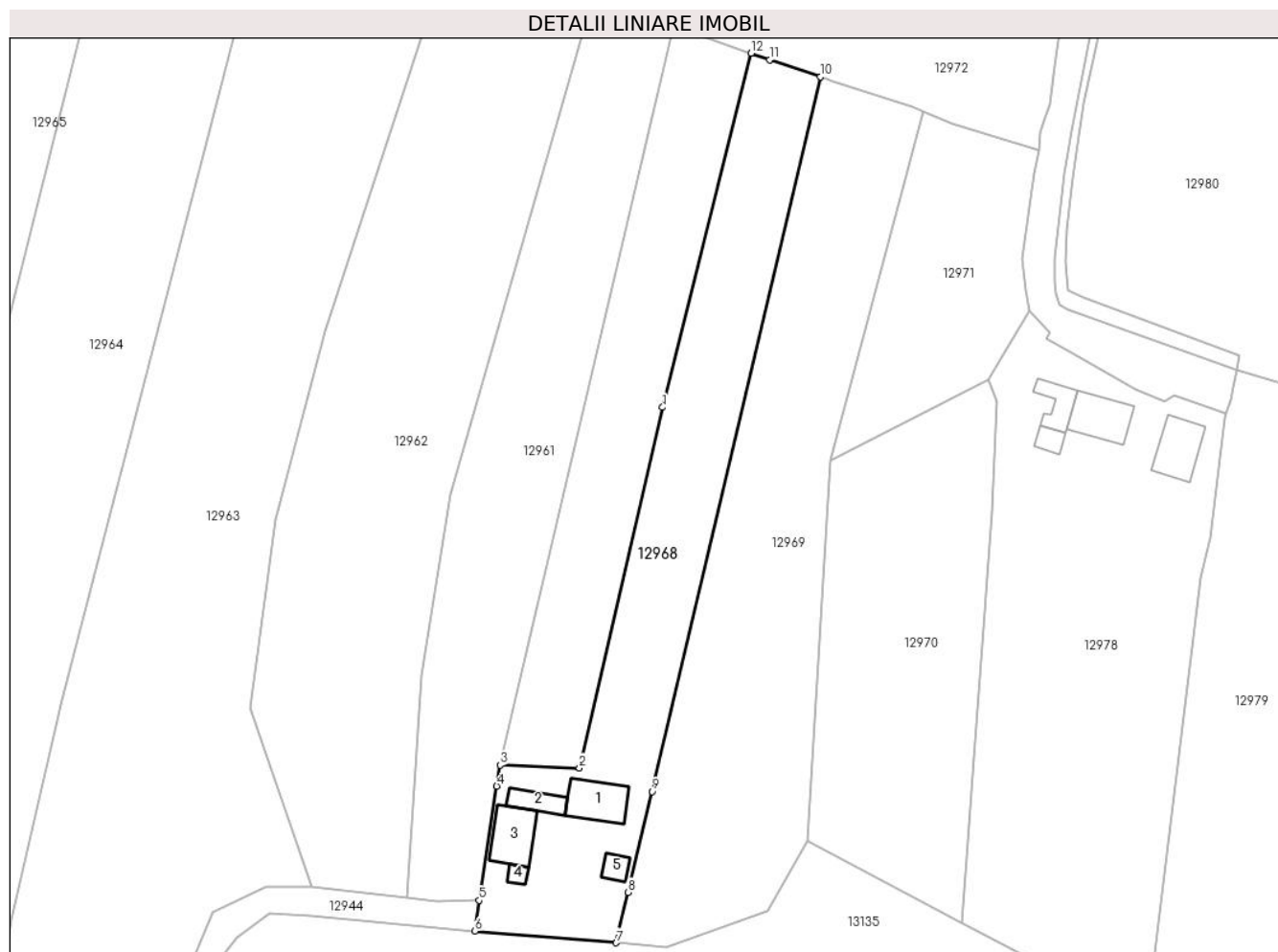
C. Partea III. SARCINI .

Inscrieri privind dezmembramintele dreptului de proprietate, drepturi reale de garanție și sarcini	Referințe
NU SUNT	

Anexa Nr. 1 La Partea I**Teren**

Nr cadastral	Suprafața (mp)*	Observații / Referințe
	2.500	

* Suprafața este determinată în planul de proiecție Stereo 70.

**Date referitoare la teren**

Crt	Categorie folosință	Intravilan	Suprafața (mp)	Tarla	Parcelă	Nr. topo	Observații / Referințe
1	curți constructii	DA	696	-	-	-	
2	arabil	DA	1.774	-	-	-	
3	arabil	NU	30	-	-	-	

Date referitoare la construcții

Crt	Număr	Destinație construcție	Supraf. (mp)	Situație juridică	Observații / Referințe
A1.1		construcții de locuințe	69	Cu acte	Nr. niveluri:1; S. construita la sol:69 mp; S. construita desfasurata:69 mp; LOCUINTA
A1.2		construcții anexa	34	Cu acte	Nr. niveluri:1; S. construita la sol:34 mp; S. construita desfasurata:34 mp; ANEXA
A1.3		construcții anexa	71	Cu acte	Nr. niveluri:1; S. construita la sol:71 mp; S. construita desfasurata:71 mp; ANEXA
A1.4		construcții anexa	11	Cu acte	Nr. niveluri:1; S. construita la sol:11 mp; S. construita desfasurata:11 mp; ANEXA
A1.5		construcții anexa	19	Cu acte	Nr. niveluri:1; S. construita la sol:19 mp; S. construita desfasurata:19 mp; ANEXA

Lungime Segmente

1) Valorile lungimilor segmentelor sunt obținute din proiecție în plan.

Punct început	X / Y	Punct sfârșit	X / Y	Lungime segment (** (m)
1	580.182,662 673.101,009	2	580.167,996 673.037,509	65.172
2	580.167,996 673.037,509	3	580.154,0 673.038,022	14.005
3	580.154,0 673.038,022	4	580.153,42 673.034,289	3.778
4	580.153,42 673.034,289	5	580.150,292 673.014,155	20.376
5	580.150,292 673.014,155	6	580.149,595 673.008,764	5.436
6	580.149,595 673.008,764	7	580.174,473 673.006,709	24.963
7	580.174,473 673.006,709	8	580.176,577 673.015,597	9.134
8	580.176,577 673.015,597	9	580.180,78 673.033,356	18.25
9	580.180,78 673.033,356	10	580.210,438 673.159,235	129.326
10	580.210,438 673.159,235	11	580.201,539 673.162,226	9.388
11	580.201,539 673.162,226	12	580.198,266 673.163,372	3.468
12	580.198,266 673.163,372	1	580.182,662 673.101,009	64.286

** Lungimile segmentelor sunt determinate în planul de proiecție Stereo 70 și sunt rotunjite la 1 milimetru.

*** Distanța dintre puncte este formată din segmente cumulate ce sunt mai mici decât valoarea 1 milimetru.

**DATE DESPRE IMOBILUL NR. 12969**

Oficiul de Cadastru și Publicitate Imobiliară SUCEAVA
Biroul de Cadastru și Publicitate Imobiliară Gura Humorului

A. Partea I. Descrierea imobilului

TEREN Intravilan

Adresa: Loc. Dragoiesti, Str Padurii, Jud. Suceava

Nr. Crt	Nr cadastral Nr. topografic	Suprafața* (mp)	Observații / Referințe
A1		3.230	Sector cadastral:16 Teren neimprejmuit;

B. Partea II. Proprietari și acte

Inscrieri privitoare la dreptul de proprietate și alte drepturi reale		Referințe
12969 / 18/03/2022		
Act Normativ nr. 7, din 13/03/1996 emis de PARLAMENTUL ROMANIEI;		
B1	Intabulare, drept de PROPRIETATE, dobandit prin Lege, cota actuala 1/1, cota initiala 1/1 1) NEIDENTIFICAT NEIDENTIFICAT	A1
Act Administrativ nr. 2005, din 14/03/2022 emis de PRIMARIA COMUNEI DRAGOIESTI;		
B2	Se noteaza posesia factica in favoarea lui 1) STAVNIC MAGDALINA	A1

C. Partea III. SARCINI .

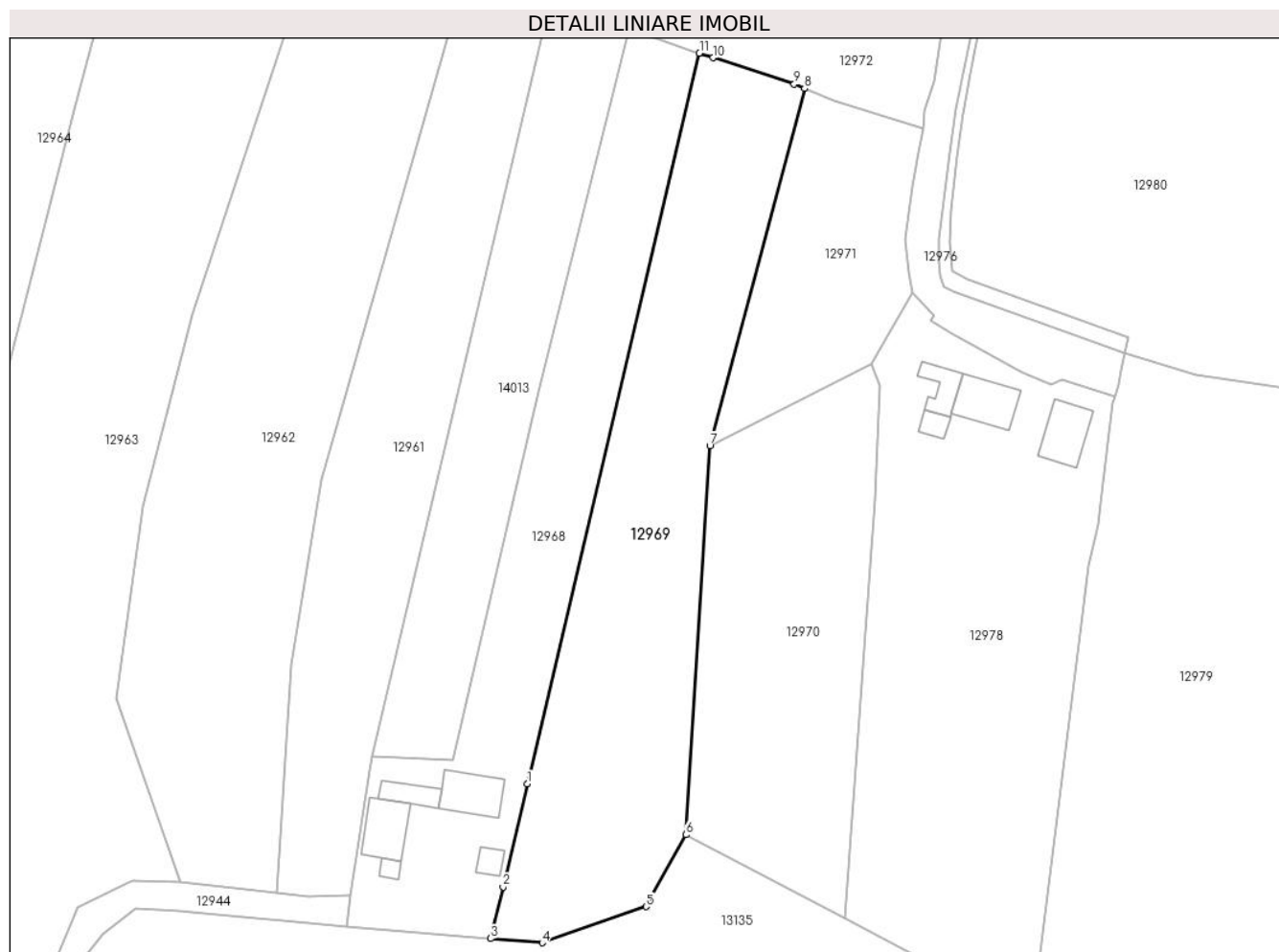
Inscrieri privind dezmembramintele dreptului de proprietate, drepturi reale de garanție și sarcini	Referințe
NU SUNT	

Anexa Nr. 1 La Partea I

Teren

Nr cadastral	Suprafața (mp)*	Observații / Referințe
	3.230	

* Suprafața este determinată în planul de proiecție Stereo 70.



Date referitoare la teren

Crt	Categorie folosință	Intravilan	Suprafața (mp)	Tarla	Parcelă	Nr. topo	Observații / Referințe
1	arabil	DA	3.230	-	-	-	

Lungime Segmente

1) Valorile lungimilor segmentelor sunt obținute din proiecție în plan.

Punct început	X / Y	Punct sfârșit	X / Y	Lungime segment (** (m)
1	580.180,78 673.033,356	2	580.176,577 673.015,597	18.25
2	580.176,577 673.015,597	3	580.174,473 673.006,709	9.134
3	580.174,473 673.006,709	4	580.183,319 673.005,978	8.876
4	580.183,319 673.005,978	5	580.201,24 673.012,208	18.973
5	580.201,24 673.012,208	6	580.208,082 673.024,586	14.143

Punct început	X / Y	Punct sfârșit	X / Y	Lungime segment (** (m)
6	580.208,082 673.024,586	7	580.212,24 673.091,61	67.153
7	580.212,24 673.091,61	8	580.228,557 673.153,156	63.672
8	580.228,557 673.153,156	9	580.226,772 673.153,897	1.933
9	580.226,772 673.153,897	10	580.212,751 673.158,458	14.744
10	580.212,751 673.158,458	11	580.210,438 673.159,235	2.44
11	580.210,438 673.159,235	1	580.180,78 673.033,356	129.326

** Lungimile segmentelor sunt determinate în planul de proiecție Stereo 70 și sunt rotunjite la 1 milimetru.

*** Distanța dintre puncte este formată din segmente cumulate ce sunt mai mici decât valoarea 1 milimetru.

**DATE DESPRE IMOBILUL NR. 12970**

Oficiul de Cadastru și Publicitate Imobiliară SUCEAVA
Biroul de Cadastru și Publicitate Imobiliară Gura Humorului

A. Partea I. Descrierea imobilului

TEREN Intravilan

Adresa: Loc. Dragoiesti, Str Padurii, Jud. Suceava

Nr. Crt	Nr cadastral Nr. topografic	Suprafața* (mp)	Observații / Referințe
A1		2.343	Sector cadastral:16 Teren neimprejmuit;

B. Partea II. Proprietari și acte

Inscrieri privitoare la dreptul de proprietate și alte drepturi reale		Referințe
12970 / 18/03/2022		
Act Normativ nr. 7, din 13/03/1996 emis de PARLAMENTUL ROMANIEI;		
B1	Inscrierea provizorie, drept de PROPRIETATE, dobandit prin Lege, cota actuala 1/1, cota initiala 1/1 1) COMUNA DRAGOIESTI, CIF:4441190	A1

C. Partea III. SARCINI .

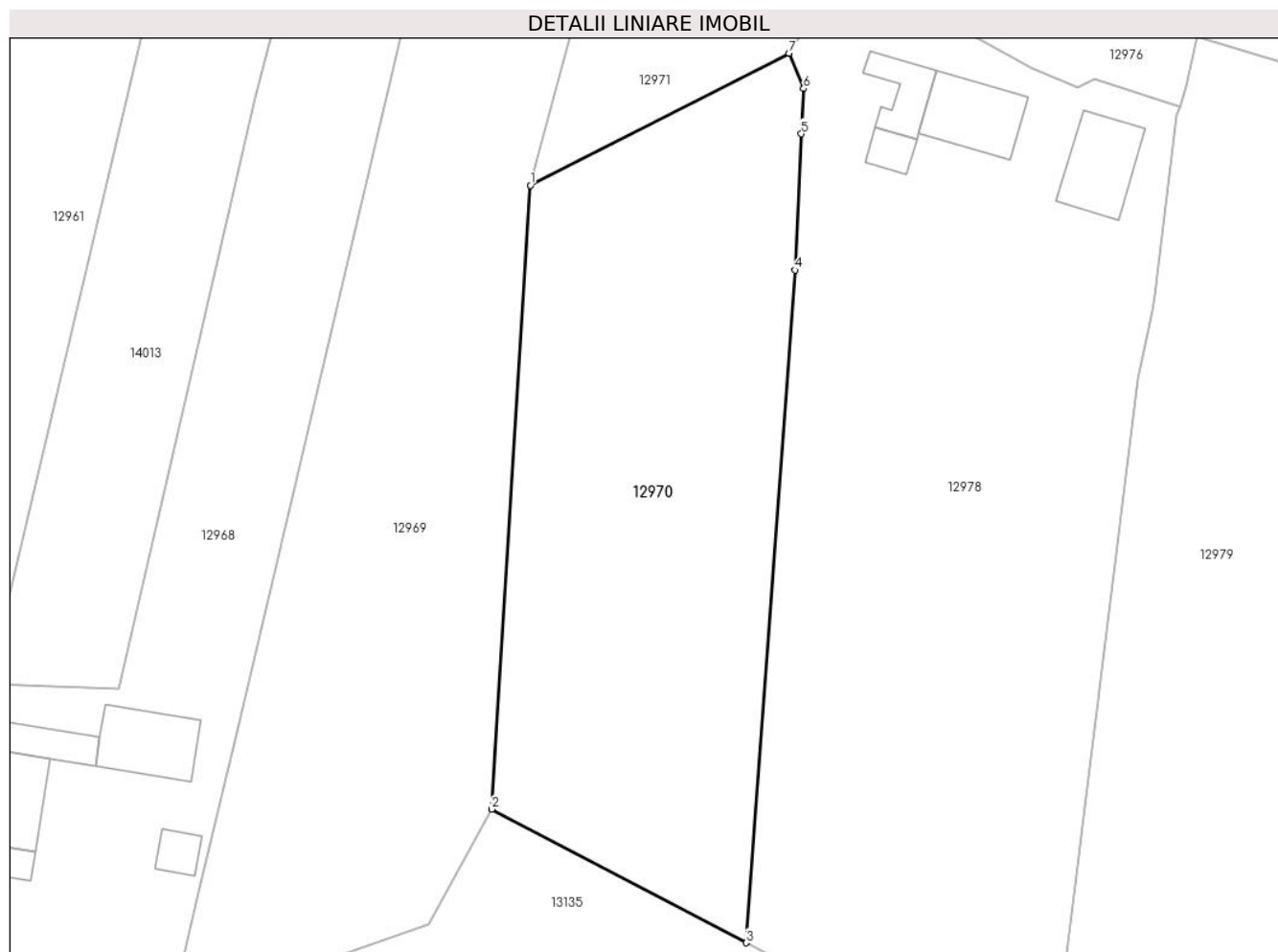
Inscrieri privind dezmembramintele dreptului de proprietate, drepturi reale de garanție și sarcini	Referințe
NU SUNT	

Anexa Nr. 1 La Partea I

Teren

Nr cadastral	Suprafața (mp)*	Observații / Referințe
	2.343	

* Suprafața este determinată în planul de proiecție Stereo 70.



Date referitoare la teren

Crt	Categorie folosință	Intravilan	Suprafața (mp)	Tarla	Parcelă	Nr. topo	Observații / Referințe
1	arabil	DA	2.343	-	-	-	

Lungime Segmente

1) Valorile lungimilor segmentelor sunt obținute din proiecție în plan.

Punct început	X / Y	Punct sfârșit	X / Y	Lungime segment (** (m)
1	580.212,24 673.091,61	2	580.208,082 673.024,586	67.153
2	580.208,082 673.024,586	3	580.235,423 673.010,242	30.875
3	580.235,423 673.010,242	4	580.240,685 673.082,497	72.446
4	580.240,685 673.082,497	5	580.241,363 673.097,135	14.654
5	580.241,363 673.097,135	6	580.241,588 673.101,999	4.869

Punct început	X / Y	Punct sfârșit	X / Y	Lungime segment (** (m)
6	580.241,588 673.101,999	7	580.240,054 673.105,796	4.095
7	580.240,054 673.105,796	1	580.212,24 673.091,61	31.223

** Lungimile segmentelor sunt determinate în planul de proiecție Stereo 70 și sunt rotunjite la 1 milimetru.

*** Distanța dintre puncte este formată din segmente cumulate ce sunt mai mici decât valoarea 1 milimetru.

**DATE DESPRE IMOBILUL NR. 12971**

Oficiul de Cadastru și Publicitate Imobiliară SUCEAVA
Biroul de Cadastru și Publicitate Imobiliară Gura Humorului

A. Partea I. Descrierea imobilului

TEREN Intravilan

Adresa: Loc. Dragoiesti, Str Padurii, Jud. Suceava

Nr. Crt	Nr cadastral Nr. topografic	Suprafața* (mp)	Observații / Referințe
A1		1.242	Sector cadastral:16 Teren neimprejmuit;

B. Partea II. Proprietari și acte

Inscrieri privitoare la dreptul de proprietate și alte drepturi reale		Referințe
12971 / 18/03/2022		
Act Normativ nr. 7, din 13/03/1996 emis de PARLAMENTUL ROMANIEI;		
B1	Inscrierea provizorie, drept de PROPRIETATE, dobandit prin Lege, cota actuala 1/1, cota initiala 1/1 1) COMUNA DRAGOIESTI, CIF:4441190	A1

C. Partea III. SARCINI .

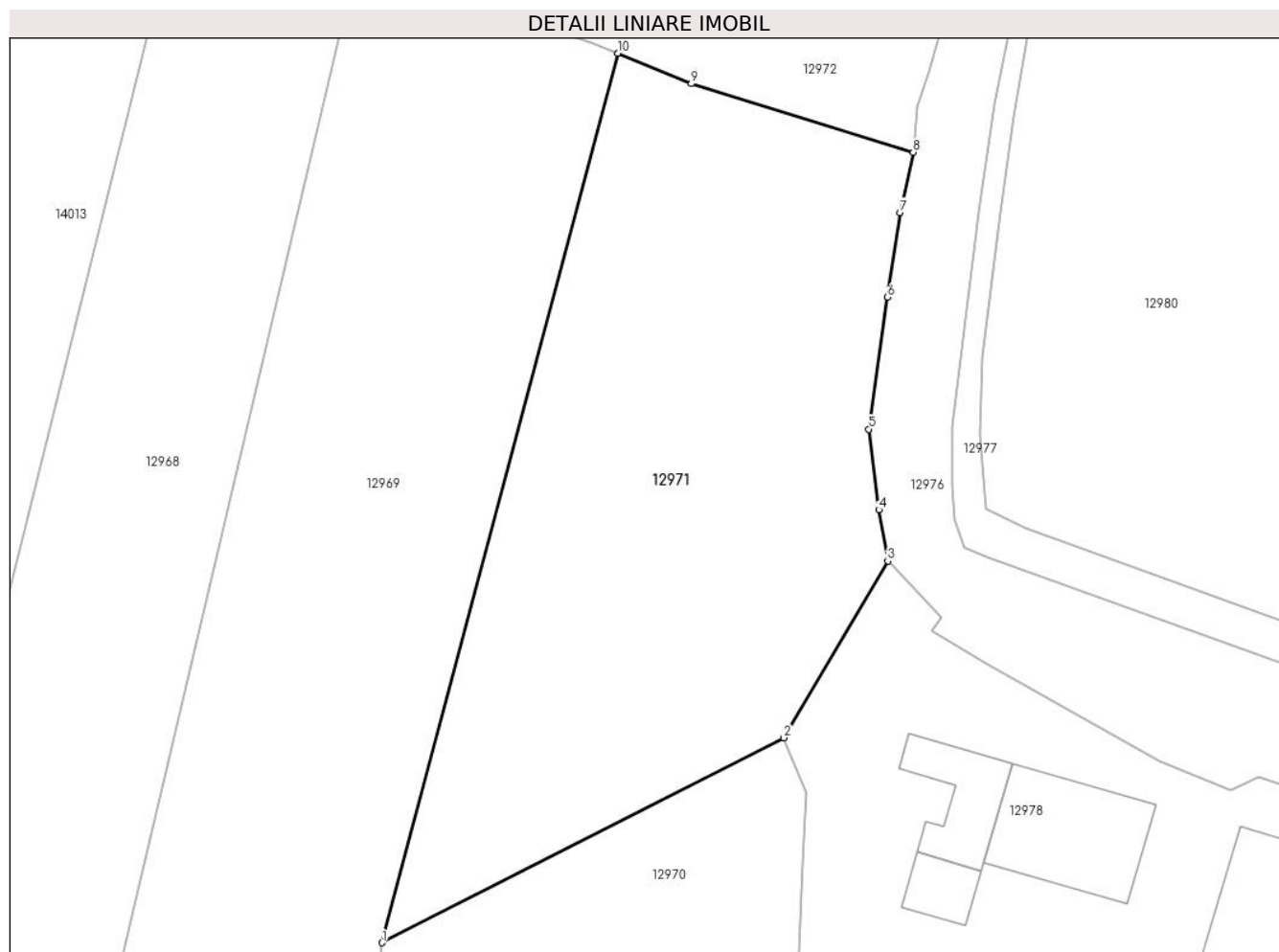
Inscrieri privind dezmembramintele dreptului de proprietate, drepturi reale de garanție și sarcini	Referințe
NU SUNT	

Anexa Nr. 1 La Partea I

Teren

Nr cadastral	Suprafața (mp)*	Observații / Referințe
	1.242	

* Suprafața este determinată în planul de proiecție Stereo 70.



Date referitoare la teren

Crt	Categorie folosință	Intravilan	Suprafața (mp)	Tarla	Parcelă	Nr. topo	Observații / Referințe
1	arabil	DA	1.242	-	-	-	

Lungime Segmente

1) Valorile lungimilor segmentelor sunt obținute din proiecție în plan.

Punct început	X / Y	Punct sfârșit	X / Y	Lungime segment (** (m)
1	580.212,24 673.091,61	2	580.240,054 673.105,796	31.223
2	580.240,054 673.105,796	3	580.247,246 673.118,02	14.183
3	580.247,246 673.118,02	4	580.246,631 673.121,571	3.604
4	580.246,631 673.121,571	5	580.245,933 673.127,14	5.613
5	580.245,933 673.127,14	6	580.247,226 673.136,28	9.231

Punct început	X / Y	Punct sfârșit	X / Y	Lungime segment (** (m)
6	580.247,226 673.136,28	7	580.248,111 673.142,14	5.926
7	580.248,111 673.142,14	8	580.249,006 673.146,302	4.257
8	580.249,006 673.146,302	9	580.233,638 673.151,049	16.084
9	580.233,638 673.151,049	10	580.228,557 673.153,156	5.501
10	580.228,557 673.153,156	1	580.212,24 673.091,61	63.672

** Lungimile segmentelor sunt determinate în planul de proiecție Stereo 70 și sunt rotunjite la 1 milimetru.

*** Distanța dintre puncte este formată din segmente cumulate ce sunt mai mici decât valoarea 1 milimetru.

**DATE DESPRE IMOBILUL NR. 12972**

Oficiul de Cadastru și Publicitate Imobiliară SUCEAVA
Biroul de Cadastru și Publicitate Imobiliară Gura Humorului

A. Partea I. Descrierea imobilului

TEREN Intravilan

Adresa: Loc. Dragoiesti, Str Padurii, Nr. 59, Jud. Suceava

Nr. Crt	Nr cadastral Nr. topografic	Suprafața* (mp)	Observații / Referințe
A1		11.736	Sector cadastral:16 Teren neimprejmuit;

B. Partea II. Proprietari și acte

Inscrieri privitoare la dreptul de proprietate și alte drepturi reale		Referințe
12972 / 18/03/2022		
Act Normativ nr. 7, din 13/03/1996 emis de PARLAMENTUL ROMANIEI;		
B1	Inscrierea provizorie, drept de PROPRIETATE, dobandit prin Lege, cota actuala 1/1, cota initiala 1/1	A1
1) COMUNA DRAGOIESTI, CIF:4441190, PROPRIETAR NEIDENTIFICAT		

C. Partea III. SARCINI .

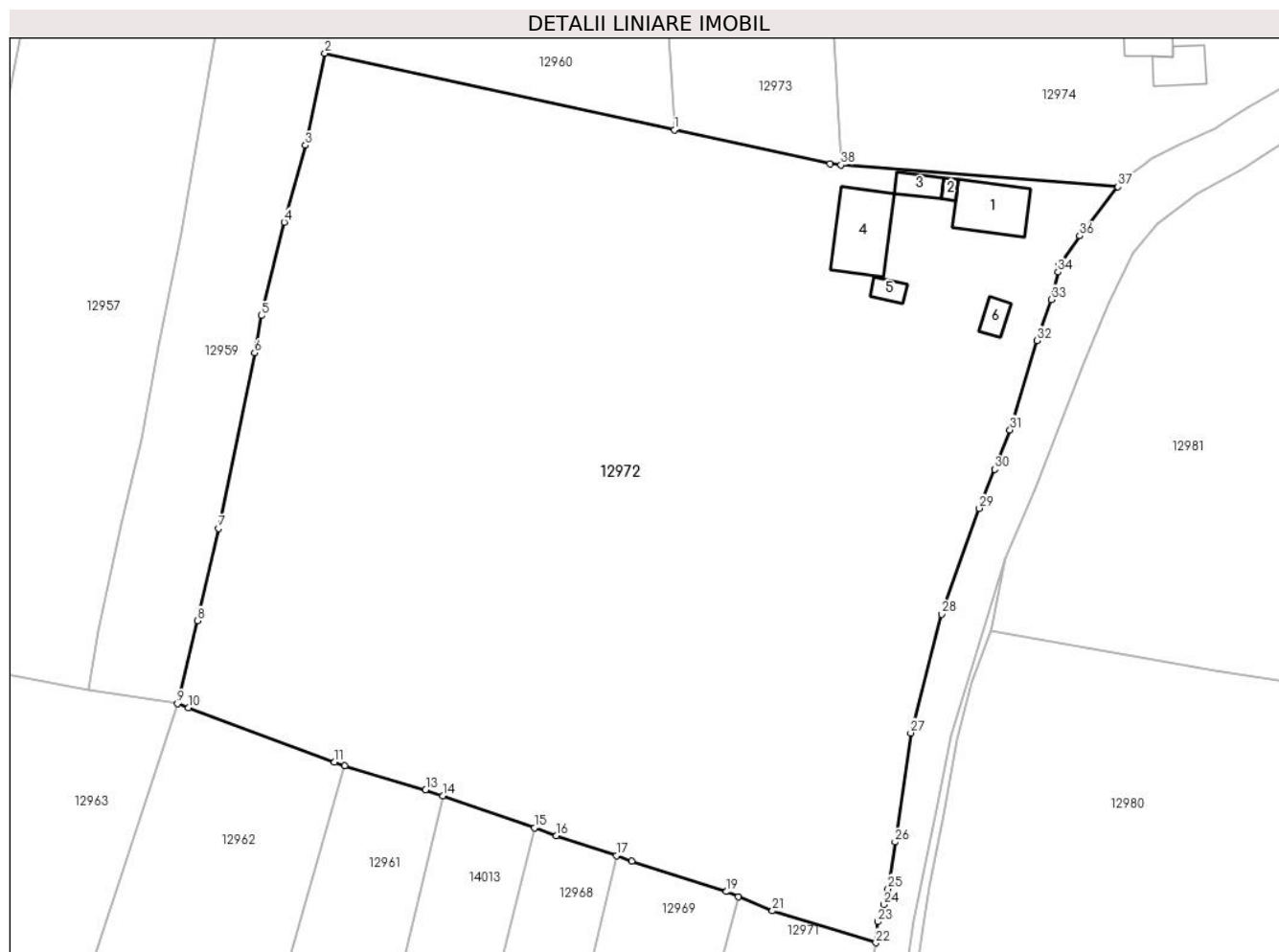
Inscrieri privind dezmembramintele dreptului de proprietate, drepturi reale de garanție și sarcini	Referințe
NU SUNT	

Anexa Nr. 1 La Partea I

Teren

Nr cadastral	Suprafața (mp)*	Observații / Referințe
	11.736	

* Suprafața este determinată în planul de proiecție Stereo 70.



Date referitoare la teren

Crt	Categorie folosință	Intravilan	Suprafața (mp)	Tarla	Parcelă	Nr. topo	Observații / Referințe
1	curți constructii	DA	912	-	-	-	
2	arabil	DA	10.824	-	-	-	

Date referitoare la construcții

Crt	Număr	Destinație construcție	Supraf. (mp)	Situație juridică	Observații / Referințe
A1.1		construcții de locuințe	78	Fara acte	Nr. niveluri:1; S. construita la sol:78 mp; S. construita desfasurata:78 mp; LOCUINTA
A1.2		construcții anexa	7	Fara acte	Nr. niveluri:1; S. construita la sol:7 mp; S. construita desfasurata:7 mp; ANEXA
A1.3		construcții anexa	22	Fara acte	Nr. niveluri:1; S. construita la sol:22 mp; S. construita desfasurata:22 mp; ANEXA
A1.4		construcții anexa	100	Fara acte	Nr. niveluri:1; S. construita la sol:100 mp; S. construita desfasurata:100 mp; ANEXA
A1.5		construcții anexa	15	Fara acte	Nr. niveluri:1; S. construita la sol:15 mp; S. construita desfasurata:15 mp; ANEXA
A1.6		construcții anexa	19	Fara acte	Nr. niveluri:1; S. construita la sol:19 mp; S. construita desfasurata:19 mp; ANEXA

Lungime Segmente

1) Valorile lungimilor segmentelor sunt obținute din proiecție în plan.

Punct început	X / Y	Punct sfârșit	X / Y	Lungime segment (** (m)
1	580.219,074 673.267,016	2	580.167,117 673.278,403	53.19
3	580.164,21 673.264,74	4	580.161,07 673.253,3	11.863
5	580.157,65 673.239,44	6	580.156,69 673.233,9	5.623
7	580.151,29 673.207,81	8	580.148,19 673.194,15	14.007
9	580.145,22 673.181,81	10	580.146,821 673.181,217	1.707
11	580.168,496 673.173,112	12	580.170,094 673.172,632	1.669
13	580.182,104 673.169,029	14	580.184,649 673.168,138	2.696
15	580.198,266 673.163,372	16	580.201,539 673.162,226	3.468
17	580.210,438 673.159,235	18	580.212,751 673.158,458	2.44
19	580.226,772 673.153,897	20	580.228,557 673.153,156	1.933
21	580.233,638 673.151,049	22	580.249,006 673.146,302	16.084
23	580.249,251 673.149,42	24	580.250,164 673.151,959	2.698
25	580.250,809 673.154,325	26	580.251,851 673.161,263	7.016
27	580.254,192 673.177,456	28	580.258,768 673.195,11	18.237
29	580.264,378 673.210,824	30	580.266,659 673.216,605	6.215
31	580.268,952 673.222,468	32	580.272,978 673.235,723	13.853
33	580.275,099 673.241,836	34	580.276,096 673.245,92	4.204
35	580.276,223 673.246,909	36	580.279,278 673.251,297	5.347
37	580.284,963 673.258,567	38	580.243,808 673.261,824	41.284
39	580.242,177 673.261,953	1	580.219,074 673.267,016	23.651

Punct început	X / Y	Punct sfârșit	X / Y	Lungime segment (** (m)
2	580.167,117 673.278,403	3	580.164,21 673.264,74	13.969
4	580.161,07 673.253,3	5	580.157,65 673.239,44	14.276
6	580.156,69 673.233,9	7	580.151,29 673.207,81	26.643
8	580.148,19 673.194,15	9	580.145,22 673.181,81	12.692
10	580.146,821 673.181,217	11	580.168,496 673.173,112	23.141
12	580.170,094 673.172,632	13	580.182,104 673.169,029	12.539
14	580.184,649 673.168,138	15	580.198,266 673.163,372	14.427
16	580.201,539 673.162,226	17	580.210,438 673.159,235	9.388
18	580.212,751 673.158,458	19	580.226,772 673.153,897	14.744
20	580.228,557 673.153,156	21	580.233,638 673.151,049	5.501
22	580.249,006 673.146,302	23	580.249,251 673.149,42	3.128
24	580.250,164 673.151,959	25	580.250,809 673.154,325	2.452
26	580.251,851 673.161,263	27	580.254,192 673.177,456	16.361
28	580.258,768 673.195,11	29	580.264,378 673.210,824	16.685
30	580.266,659 673.216,605	31	580.268,952 673.222,468	6.295
32	580.272,978 673.235,723	33	580.275,099 673.241,836	6.471
34	580.276,096 673.245,92	35	580.276,223 673.246,909	0.997
36	580.279,278 673.251,297	37	580.284,963 673.258,567	9.229
38	580.243,808 673.261,824	39	580.242,177 673.261,953	1.636

** Lungimile segmentelor sunt determinate în planul de proiecție Stereo 70 și sunt rotunjite la 1 milimetru.

*** Distanța dintre puncte este formată din segmente cumulate ce sunt mai mici decât valoarea 1 milimetru.

**DATE DESPRE IMOBILUL NR. 12973**

Oficiul de Cadastru și Publicitate Imobiliară SUCEAVA
Biroul de Cadastru și Publicitate Imobiliară Gura Humorului

A. Partea I. Descrierea imobilului

TEREN Necunoscut

Adresa: Loc. Dragoiesti, Str Padurii, Jud. Suceava

Nr. Crt	Nr cadastral Nr. topografic	Suprafața* (mp)	Observații / Referințe
A1	30314	1.200	Sector cadastral:16 Teren neimprejmuit;

B. Partea II. Proprietari și acte

Inscrieri privitoare la dreptul de proprietate și alte drepturi reale	Referințe
3554 / 12/04/2011	
Act Administrativ nr. 2576, din 13/10/2003 emis de COMISIA JUDETEANA SUCEAVA;	
B1	A1
Intabulare, drept de PROPRIETATE, dobandit prin Lege, cota actuala 1/1, cota initiala 1/1	
1) CUCU NITAN DIMITRIE	

C. Partea III. SARCINI .

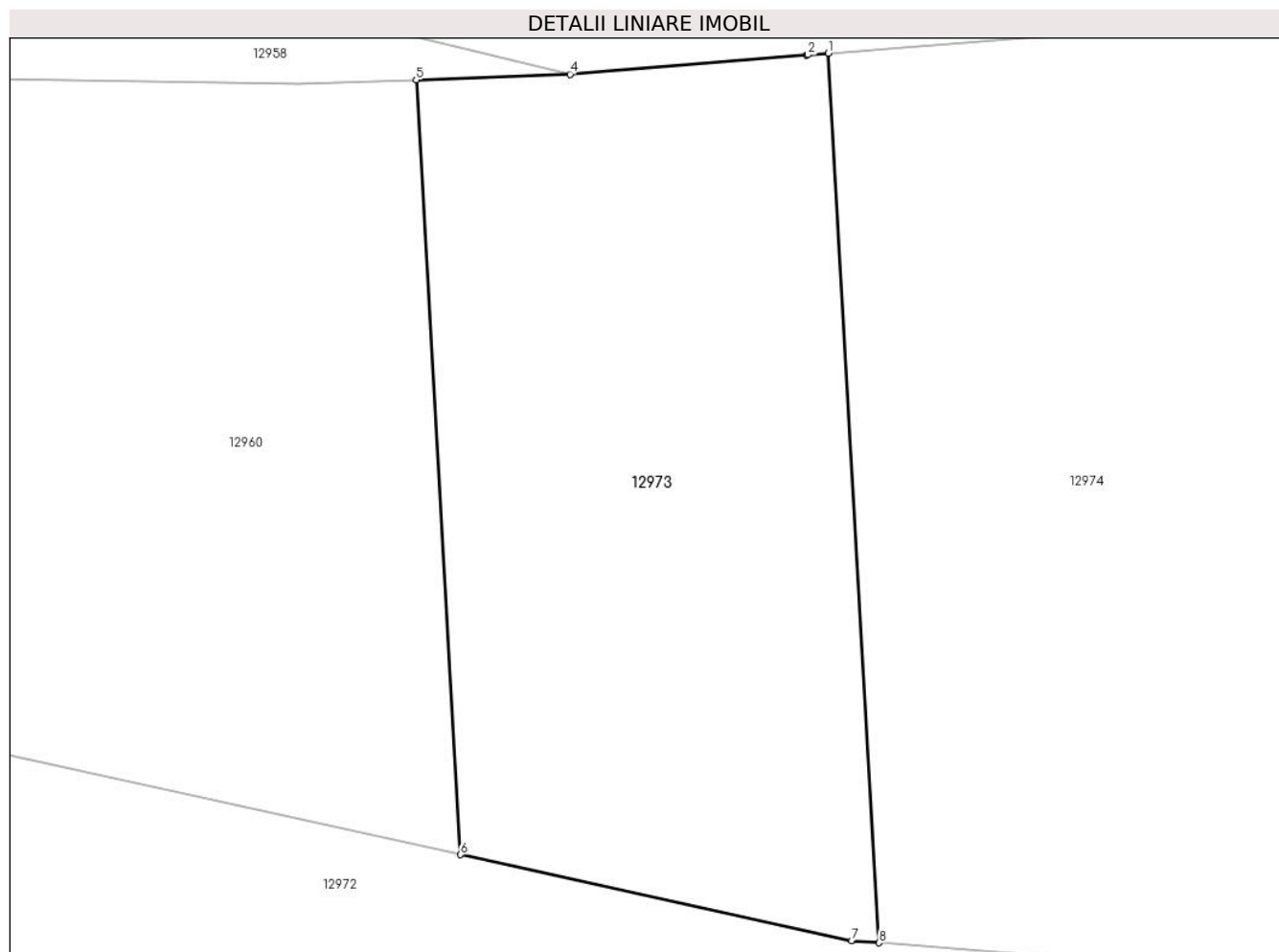
Inscrieri privind dezmembramintele dreptului de proprietate, drepturi reale de garanție și sarcini	Referințe
NU SUNT	

Anexa Nr. 1 La Partea I

Teren

Nr cadastral	Suprafața (mp)*	Observații / Referințe
30314	1.200	

* Suprafața este determinată în planul de proiecție Stereo 70.



Date referitoare la teren

Crt	Categorie folosință	Intravilan	Suprafața (mp)	Tarla	Parcelă	Nr. topo	Observații / Referințe
1	arabil	NU	383	6	139	-	
2	arabil	DA	817	-	-	-	

Lungime Segmente

1) Valorile lungimilor segmentelor sunt obținute din proiecție în plan.

Punct început	X / Y	Punct sfârșit	X / Y	Lungime segment (** (m)
1	580.240,802 673.314,328	2	580.239,603 673.314,234	1.203
2	580.239,603 673.314,234	3	580.239,522 673.314,228	0.081
3	580.239,522 673.314,228	4	580.225,55 673.313,09	14.018
4	580.225,55 673.313,09	5	580.216,454 673.312,762	9.102

Punct început	X / Y	Punct sfârșit	X / Y	Lungime segment (** (m)
5	580.216,454 673.312,762	6	580.219,074 673.267,016	45.821
6	580.219,074 673.267,016	7	580.242,177 673.261,953	23.651
7	580.242,177 673.261,953	8	580.243,808 673.261,824	1.636
8	580.243,808 673.261,824	1	580.240,802 673.314,328	52.59

** Lungimile segmentelor sunt determinate în planul de proiecție Stereo 70 și sunt rotunjite la 1 milimetru.

*** Distanța dintre puncte este formată din segmente cumulate ce sunt mai mici decât valoarea 1 milimetru.

**DATE DESPRE IMOBILUL NR. 12974**

Oficiul de Cadastru și Publicitate Imobiliară SUCEAVA
 Biroul de Cadastru și Publicitate Imobiliară Gura Humorului

A. Partea I. Descrierea imobilului

TEREN Necunoscut

Adresa: Loc. Dragoiesti, Str Padurii, Nr. 61, Jud. Suceava

Nr. Crt	Nr cadastral Nr. topografic	Suprafața* (mp)	Observații / Referințe
A1	30316	4.000	Sector cadastral:16 Teren neimprijmit;

Construcții

Crt	Nr cadastral Nr. topografic	Adresa	Observații / Referințe
A1.1	30316-C1	Loc. Dragoiesti, Str Padurii, Nr. 61, Jud. Suceava	Nr. niveluri:1; S. construita la sol:53 mp; S. construita desfasurata:53 mp; LOCUINTA
A1.2	30316-C2	Loc. Dragoiesti, Str Padurii, Nr. 61, Jud. Suceava	Nr. niveluri:1; S. construita la sol:13 mp; S. construita desfasurata:13 mp; ANEXA
A1.3	30316-C3	Loc. Dragoiesti, Str Padurii, Nr. 61, Jud. Suceava	Nr. niveluri:1; S. construita la sol:85 mp; S. construita desfasurata:85 mp; ANEXA
A1.4	30316-C4	Loc. Dragoiesti, Str Padurii, Nr. 61, Jud. Suceava	Nr. niveluri:1; S. construita la sol:41 mp; S. construita desfasurata:41 mp; ANEXA

B. Partea II. Proprietari și acte

Inscrieri privitoare la dreptul de proprietate și alte drepturi reale	Referințe
4858 / 13/05/2011	
Act Administrativ nr. 1503, din 11/12/1995 emis de COMISIA JUDETEANA SUCEAVA;	
B1	A1
Intabulare, drept de PROPRIETATE, dobandit prin Reconstituire, cota actuala 1/1, cota initiala 1/1 1) CUCU NITAN DIMITRIE	
Act Administrativ nr. 1206, din 19/05/2011 emis de PRIMARIA COMUNEI DRAGOIESTI;	
B2	A1.1, A1.2, A1.3, A1.4
Intabulare, drept de PROPRIETATE, dobandit prin Construire, cota actuala 1/1, cota initiala 1/1 1) CUCU NITAN ASPASEA 2) CUCU NITAN DIMITRIE	

C. Partea III. SARCINI .

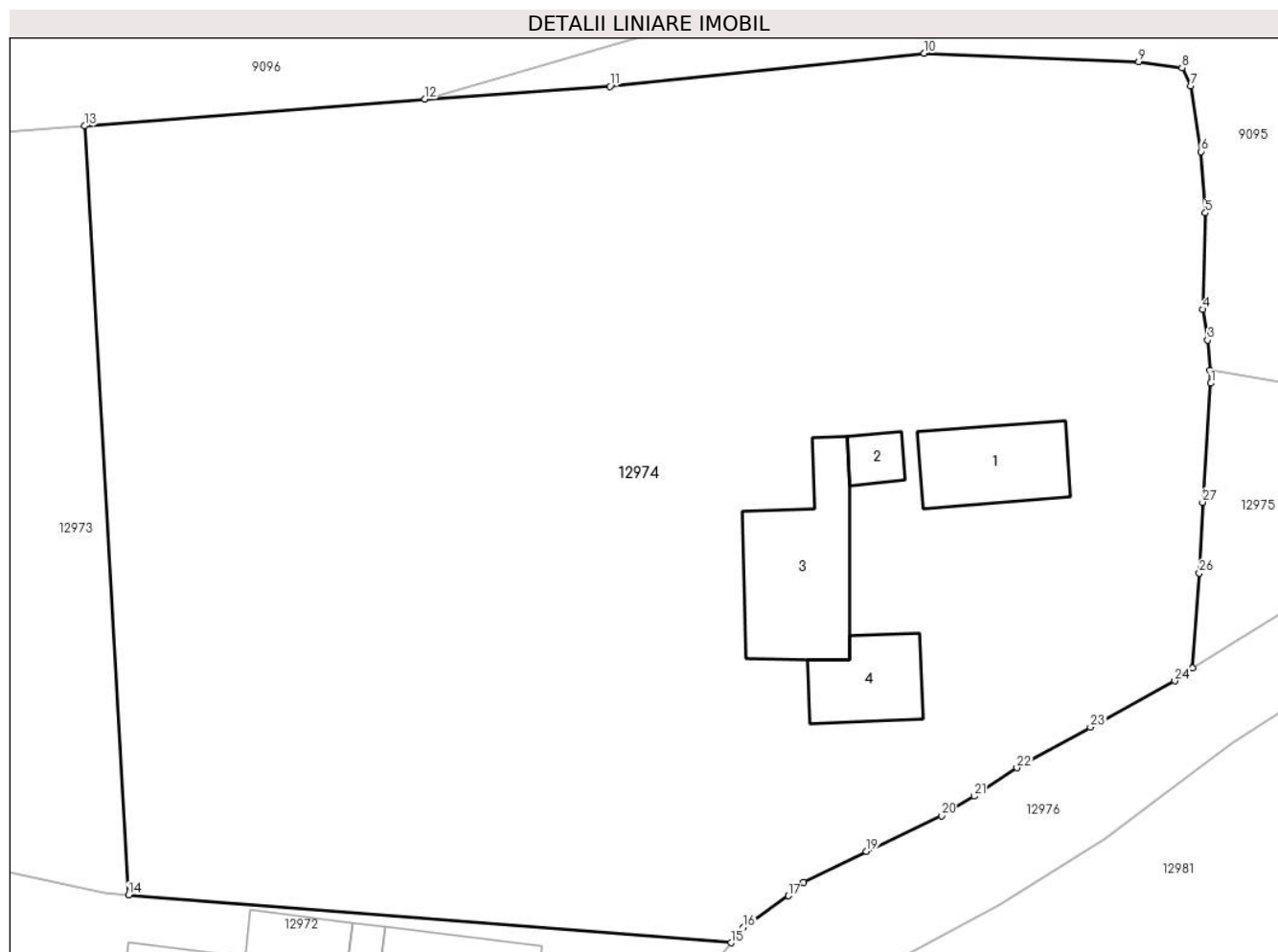
Inscrieri privind dezmembramintele dreptului de proprietate, drepturi reale de garanție și sarcini	Referințe
NU SUNT	

Anexa Nr. 1 La Partea I

Teren

Nr cadastral	Suprafața (mp)*	Observații / Referințe
30316	4.000	

* Suprafața este determinată în planul de proiecție Stereo 70.



Date referitoare la teren

Crt	Categorie folosință	Intravilan	Suprafața (mp)	Tarla	Parcelă	Nr. topo	Observații / Referințe
1	curți constructii	DA	1.084	-	-	-	
2	arabil	DA	1.684	-	-	-	
3	arabil	NU	1.232	6	139	-	

Date referitoare la construcții

Crt	Număr	Destinație construcție	Supraf. (mp)	Situație juridică	Observații / Referințe
A1.1	30316-C1	construcții de locuințe	53	Cu acte	Nr. niveluri:1; S. construita la sol:53 mp; S. construita desfasurata:53 mp; LOCUINTA
A1.2	30316-C2	construcții anexa	13	Cu acte	Nr. niveluri:1; S. construita la sol:13 mp; S. construita desfasurata:13 mp; ANEXA
A1.3	30316-C3	construcții anexa	85	Cu acte	Nr. niveluri:1; S. construita la sol:85 mp; S. construita desfasurata:85 mp; ANEXA
A1.4	30316-C4	construcții anexa	41	Cu acte	Nr. niveluri:1; S. construita la sol:41 mp; S. construita desfasurata:41 mp; ANEXA

Lungime Segmente

1) Valorile lungimilor segmentelor sunt obținute din proiecție în plan.

Punct început	X / Y	Punct sfârșit	X / Y	Lungime segment (** (m)
1	580.317,749 673.296,771	2	580.317,683 673.297,633	0.865
3	580.317,525 673.299,705	4	580.317,219 673.301,804	2.121
5	580.317,38 673.308,385	6	580.317,09 673.312,581	4.206
7	580.316,394 673.317,05	8	580.315,779 673.318,293	1.387
9	580.312,817 673.318,7	10	580.298,16 673.319,29	14.669
11	580.276,7 673.317,03	12	580.264,061 673.316,158	12.669
13	580.240,802 673.314,328	14	580.243,808 673.261,824	52.59
15	580.284,963 673.258,567	16	580.285,81 673.259,618	1.35
17	580.288,881 673.261,777	18	580.289,944 673.262,692	1.403
19	580.294,22 673.264,805	20	580.299,343 673.267,237	5.671
21	580.301,591 673.268,571	22	580.304,499 673.270,512	3.496
23	580.309,52 673.273,281	24	580.315,285 673.276,446	6.577
25	580.316,506 673.277,311	26	580.316,964 673.283,805	6.51
27	580.317,18 673.288,635	1	580.317,749 673.296,771	8.156

Punct început	X / Y	Punct sfârșit	X / Y	Lungime segment (** (m)
2	580.317,683 673.297,633	3	580.317,525 673.299,705	2.078
4	580.317,219 673.301,804	5	580.317,38 673.308,385	6.583
6	580.317,09 673.312,581	7	580.316,394 673.317,05	4.523
8	580.315,779 673.318,293	9	580.312,817 673.318,7	2.99
10	580.298,16 673.319,29	11	580.276,7 673.317,03	21.579
12	580.264,061 673.316,158	13	580.240,802 673.314,328	23.331
14	580.243,808 673.261,824	15	580.284,963 673.258,567	41.284
16	580.285,81 673.259,618	17	580.288,881 673.261,777	3.754
18	580.289,944 673.262,692	19	580.294,22 673.264,805	4.77
20	580.299,343 673.267,237	21	580.301,591 673.268,571	2.614
22	580.304,499 673.270,512	23	580.309,52 673.273,281	5.734
24	580.315,285 673.276,446	25	580.316,506 673.277,311	1.496
26	580.316,964 673.283,805	27	580.317,18 673.288,635	4.835

** Lungimile segmentelor sunt determinate în planul de proiecție Stereo 70 și sunt rotunjite la 1 milimetru.

*** Distanța dintre puncte este formată din segmente cumulate ce sunt mai mici decât valoarea 1 milimetru.

**DATE DESPRE IMOBILUL NR. 12975**

Oficiul de Cadastru și Publicitate Imobiliară SUCEAVA
Biroul de Cadastru și Publicitate Imobiliară Gura Humorului

A. Partea I. Descrierea imobilului

TEREN Necunoscut

Adresa: Loc. Dragoiesti, Jud. Suceava

Nr. Crt	Nr cadastral Nr. topografic	Suprafața* (mp)	Observații / Referințe
A1		347	Sector cadastral:16 Teren neimprejmuit;

B. Partea II. Proprietari și acte

Inscrieri privitoare la dreptul de proprietate și alte drepturi reale		Referințe
12975 / 18/03/2022		
Act Normativ nr. 7, din 13/03/1996 emis de PARLAMENTUL ROMANIEI;		
B1	Inscrierea provizorie, drept de PROPRIETATE, dobandit prin Lege, cota actuala 1/1, cota initiala 1/1 1) COMUNA DRAGOIESTI, CIF:4441190	A1

C. Partea III. SARCINI .


Inscrieri privind dezmembramintele dreptului de proprietate, drepturi reale de garanție și sarcini	Referințe
NU SUNT	

Anexa Nr. 1 La Partea I

Teren

Nr cadastral	Suprafața (mp)*	Observații / Referințe
	347	

* Suprafața este determinată în planul de proiecție Stereo 70.



Date referitoare la teren

Crt	Categorie folosință	Intravilan	Suprafața (mp)	Tarla	Parcelă	Nr. topo	Observații / Referințe
1	neproductiv	DA	95	-	-	-	
2	neproductiv	NU	252	-	-	-	

Lungime Segmente

1) Valorile lungimilor segmentelor sunt obținute din proiecție în plan.

Punct început	X / Y	Punct sfârșit	X / Y	Lungime segment (** (m)
1	580.327,334 673.284,09	2	580.337,318 673.287,906	10.688
2	580.337,318 673.287,906	3	580.345,454 673.288,707	8.175
3	580.345,454 673.288,707	4	580.355,556 673.288,135	10.118
4	580.355,556 673.288,135	5	580.371,345 673.284,98	16.101

Punct început	X / Y	Punct sfârșit	X / Y	Lungime segment (** (m)
5	580.371,345 673.284,98	6	580.361,57 673.288,34	10.336
6	580.361,57 673.288,34	7	580.350,929 673.291,795	11.188
7	580.350,929 673.291,795	8	580.337,89 673.294,16	13.252
8	580.337,89 673.294,16	9	580.317,683 673.297,633	20.503
9	580.317,683 673.297,633	10	580.317,749 673.296,771	0.865
10	580.317,749 673.296,771	11	580.317,18 673.288,635	8.156
11	580.317,18 673.288,635	12	580.316,964 673.283,805	4.835
12	580.316,964 673.283,805	13	580.316,506 673.277,311	6.51
13	580.316,506 673.277,311	1	580.327,334 673.284,09	12.775

** Lungimile segmentelor sunt determinate în planul de proiecție Stereo 70 și sunt rotunjite la 1 milimetru.

*** Distanța dintre puncte este formată din segmente cumulate ce sunt mai mici decât valoarea 1 milimetru.

**DATE DESPRE IMOBILUL NR. 12976**

Oficiul de Cadastru și Publicitate Imobiliară SUCEAVA
Biroul de Cadastru și Publicitate Imobiliară Gura Humorului

A. Partea I. Descrierea imobilului

TEREN Necunoscut

Adresa: Loc. Dragoiesti, Jud. Suceava

Nr. Crt	Nr cadastral Nr. topografic	Suprafața* (mp)	Observații / Referințe
A1	32749	Din acte: 2.100 Masurata: 2.101	Sector cadastral:16 Teren neimprejmuit;

B. Partea II. Proprietari și acte

Inscrieri privitoare la dreptul de proprietate și alte drepturi reale	Referințe
15948 / 27/11/2020	
Act Normativ nr. 1357, din 27/12/2001 emis de GUVERNUL ROMANIEI (act administrativ nr 8578 din 25.11.2020, emis de Primaria comunei Dragoiesti);	
B1	A1
Inscrierea provizorie, drept de PROPRIETATE, dobandit prin Lege, cota actuala 1/1, cota initiala 1/1 1) COMUNA DRAGOIESTI , CIF:4441190, DOMENIUL PUBLIC	

C. Partea III. SARCINI .

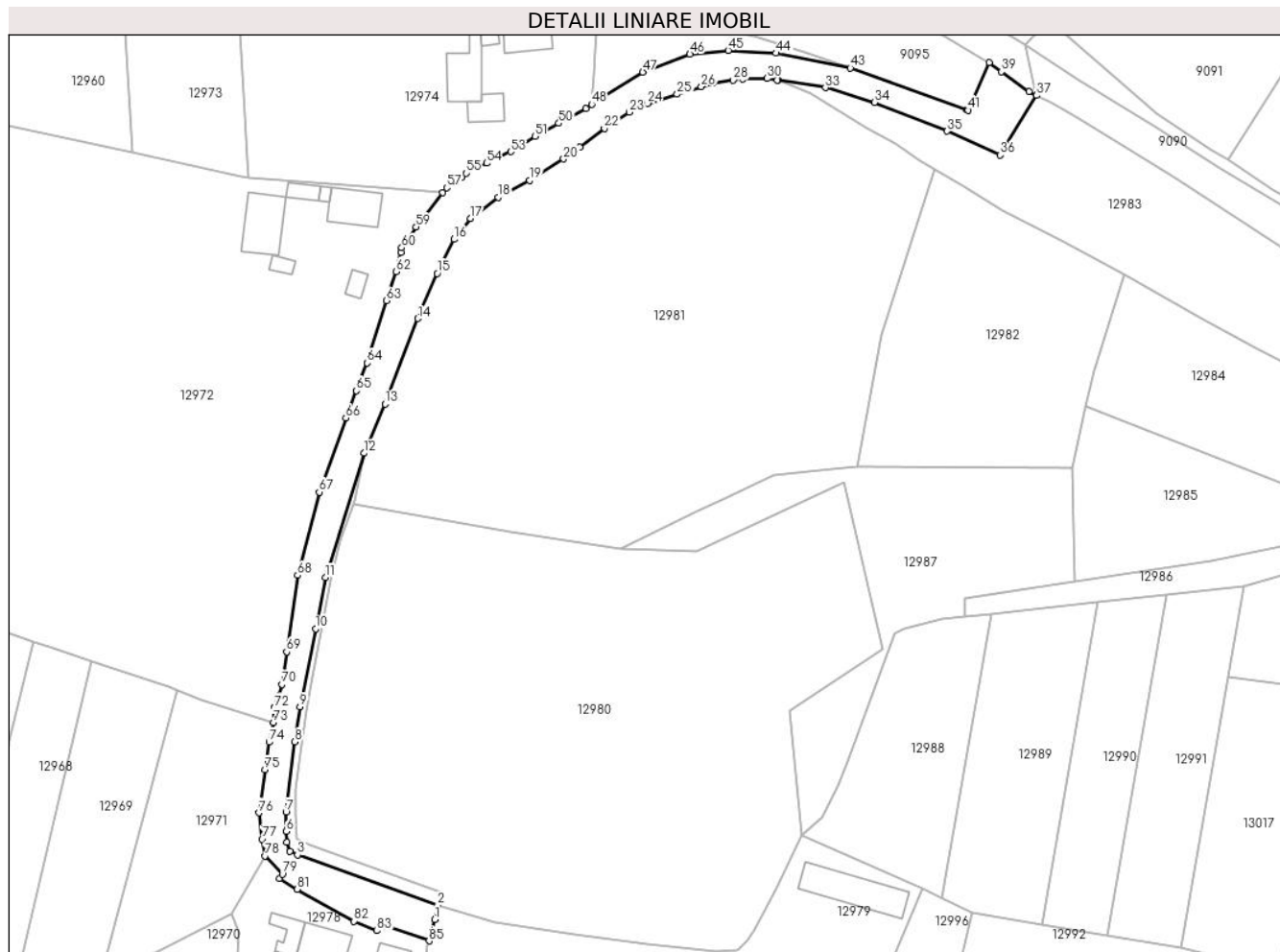
Inscrieri privind dezmembramintele dreptului de proprietate, drepturi reale de garanție și sarcini	Referințe
NU SUNT	

Anexa Nr. 1 La Partea I

Teren

Nr cadastral	Suprafața (mp)*	Observații / Referințe
32749	Din acte: 2.100 Masurata: 2.101	

* Suprafața este determinată în planul de proiecție Stereo 70.



Date referitoare la teren

Crt	Categorie folosință	Intra vilan	Suprafața (mp)	Tarla	Parcelă	Nr. topo	Observații / Referințe
1	drum	DA	1.717	-	-	-	
2	drum	NU	201	6	141	-	
3	drum	DA	183	-	-	-	

Lungime Segmente

1) Valorile lungimilor segmentelor sunt obținute din proiecție în plan.

Punct început	X / Y	Punct sfârșit	X / Y	Lungime segment	Punct început	X / Y	Punct sfârșit	X / Y	Lungime segment	Punct început	X / Y	Punct sfârșit	X / Y	Lungime segment
1	580.283,223 673.104,555	2	580.283,847 673.107,596	3.104	2	580.283,847 673.107,596	3	580.254,135 673.118,263	31.569	3	580.254,135 673.118,263	4	580.252,535 673.118,968	1.748
4	580.252,535 673.118,968	5	580.251,893 673.120,875	2.012	5	580.251,893 673.120,875	6	580.251,741 673.123,204	2.334	6	580.251,741 673.123,204	7	580.251,693 673.127,323	4.119
7	580.251,693 673.127,323	8	580.253,566 673.142,17	14.965	8	580.253,566 673.142,17	9	580.254,649 673.149,62	7.528	9	580.254,649 673.149,62	10	580.257,981 673.166,166	16.878
10	580.257,981 673.166,166	11	580.260,089 673.177,026	11.063	11	580.260,089 673.177,026	12	580.268,226 673.203,362	27.564	12	580.268,226 673.203,362	13	580.272,703 673.213,78	11.339

Punct început	X / Y	Punct sfârșit	X / Y	Lungime segment	Punct început	X / Y	Punct sfârșit	X / Y	Lungime segment	Punct început	X / Y	Punct sfârșit	X / Y	Lungime segment
13	580.272,703 673.213,78	14	580.279,666 673.231,896	19.408	14	580.279,666 673.231,896	15	580.283,725 673.241,459	10.389	15	580.283,725 673.241,459	16	580.287,32 673.248,696	8.081
16	580.287,32 673.248,696	17	580.290,849 673.253,093	5.638	17	580.290,849 673.253,093	18	580.296,685 673.257,611	7.38	18	580.296,685 673.257,611	19	580.303,309 673.261,167	7.518
19	580.303,309 673.261,167	20	580.310,54 673.265,702	8.535	20	580.310,54 673.265,702	21	580.313,933 673.268,212	4.22	21	580.313,933 673.268,212	22	580.319,177 673.272,21	6.594
22	580.319,177 673.272,21	23	580.324,5 673.275,613	6.318	23	580.324,5 673.275,613	24	580.328,316 673.277,472	4.245	24	580.328,316 673.277,472	25	580.334,619 673.279,415	6.596
25	580.334,619 673.279,415	26	580.339,721 673.281,036	5.353	26	580.339,721 673.281,036	27	580.342,104 673.281,764	2.492	27	580.342,104 673.281,764	28	580.346,531 673.282,406	4.473
28	580.346,531 673.282,406	29	580.348,566 673.282,709	2.057	29	580.348,566 673.282,709	30	580.353,674 673.282,776	5.108	30	580.353,674 673.282,776	31	580.355,822 673.282,388	2.183
31	580.355,822 673.282,388	32	580.355,924 673.282,372	0.103	32	580.355,924 673.282,372	33	580.366,014 673.280,828	10.207	33	580.366,014 673.280,828	34	580.376,44 673.277,732	10.876
34	580.376,44 673.277,732	35	580.391,859 673.271,604	16.592	35	580.391,859 673.271,604	36	580.403,09 673.266,555	12.314	36	580.403,09 673.266,555	37	580.410,809 673.279,171	14.79
37	580.410,809 673.279,171	38	580.409,164 673.280,015	1.849	38	580.409,164 673.280,015	39	580.403,388 673.284,186	7.125	39	580.403,388 673.284,186	40	580.400,721 673.286,112	3.29
40	580.400,721 673.286,112	41	580.396,312 673.276,015	11.018	41	580.396,312 673.276,015	42	580.396,003 673.276,126	0.328	42	580.396,003 673.276,126	43	580.371,345 673.284,98	26.199
43	580.371,345 673.284,98	44	580.355,556 673.288,135	16.101	44	580.355,556 673.288,135	45	580.345,454 673.288,707	10.118	45	580.345,454 673.288,707	46	580.337,318 673.287,906	8.175
46	580.337,318 673.287,906	47	580.327,334 673.284,09	10.688	47	580.327,334 673.284,09	48	580.316,506 673.277,311	12.775	48	580.316,506 673.277,311	49	580.315,285 673.276,446	1.496
49	580.315,285 673.276,446	50	580.309,52 673.273,281	6.577	50	580.309,52 673.273,281	51	580.304,499 673.270,512	5.734	51	580.304,499 673.270,512	52	580.301,591 673.268,571	3.496
52	580.301,591 673.268,571	53	580.299,343 673.267,237	2.614	53	580.299,343 673.267,237	54	580.294,22 673.264,805	5.671	54	580.294,22 673.264,805	55	580.289,944 673.262,692	4.77
55	580.289,944 673.262,692	56	580.288,881 673.261,777	1.403	56	580.288,881 673.261,777	57	580.285,81 673.259,618	3.754	57	580.285,81 673.259,618	58	580.284,963 673.258,567	1.35
58	580.284,963 673.258,567	59	580.279,278 673.251,297	9.229	59	580.279,278 673.251,297	60	580.276,223 673.246,909	5.347	60	580.276,223 673.246,909	61	580.276,096 673.245,92	0.997
61	580.276,096 673.245,92	62	580.275,099 673.241,836	4.204	62	580.275,099 673.241,836	63	580.272,978 673.235,723	6.471	63	580.272,978 673.235,723	64	580.268,952 673.222,468	13.853
64	580.268,952 673.222,468	65	580.266,659 673.216,605	6.295	65	580.266,659 673.216,605	66	580.264,378 673.210,824	6.215	66	580.264,378 673.210,824	67	580.258,768 673.195,11	16.685
67	580.258,768 673.195,11	68	580.254,192 673.177,456	18.237	68	580.254,192 673.177,456	69	580.251,851 673.161,263	16.361	69	580.251,851 673.161,263	70	580.250,809 673.154,325	7.016
70	580.250,809 673.154,325	71	580.250,164 673.151,959	2.452	71	580.250,164 673.151,959	72	580.249,251 673.149,42	2.698	72	580.249,251 673.149,42	73	580.249,006 673.146,302	3.128
73	580.249,006 673.146,302	74	580.248,111 673.142,14	4.257	74	580.248,111 673.142,14	75	580.247,226 673.136,28	5.926	75	580.247,226 673.136,28	76	580.245,933 673.127,14	9.231
76	580.245,933 673.127,14	77	580.246,631 673.121,571	5.613	77	580.246,631 673.121,571	78	580.247,246 673.118,02	3.604	78	580.247,246 673.118,02	79	580.250,939 673.114,12	5.371
79	580.250,939 673.114,12	80	580.250,282 673.113,208	1.124	80	580.250,282 673.113,208	81	580.254,075 673.110,93	4.424	81	580.254,075 673.110,93	82	580.266,094 673.104,188	13.781
82	580.266,094 673.104,188	83	580.271,016 673.102,154	5.326	83	580.271,016 673.102,154	84	580.272,908 673.103,077	2.105	84	580.272,908 673.103,077	85	580.282,03 673.100,014	9.623
85	580.282,03 673.100,014	86	580.282,744 673.102,216	2.315	86	580.282,744 673.102,216	1	580.283,223 673.104,555	2.388					

** Lungimile segmentelor sunt determinate în planul de proiecție Stereo 70 și sunt rotunjite la 1 milimetru.

*** Distanța dintre puncte este formată din segmente cumulate ce sunt mai mici decât valoarea 1 milimetru.

**DATE DESPRE IMOBILUL NR. 12977**

Oficiul de Cadastru și Publicitate Imobiliară SUCEAVA
Biroul de Cadastru și Publicitate Imobiliară Gura Humorului

A. Partea I. Descrierea imobilului

TEREN Intravilan

Adresa: Loc. Dragoiesti, Str Padurii, Jud. Suceava

Nr. Crt	Nr cadastral Nr. topografic	Suprafața* (mp)	Observații / Referințe
A1		195	Sector cadastral:16 Teren neimprejmuit;

B. Partea II. Proprietari și acte

Inscrieri privitoare la dreptul de proprietate și alte drepturi reale		Referințe
12977 / 18/03/2022		
Act Normativ nr. 7, din 13/03/1996 emis de PARLAMENTUL ROMANIEI;		
B1	Inscrierea provizorie, drept de PROPRIETATE, dobandit prin Lege, cota actuala 1/1, cota initiala 1/1 1) COMUNA DRAGOIESTI, CIF:4441190	A1

C. Partea III. SARCINI .

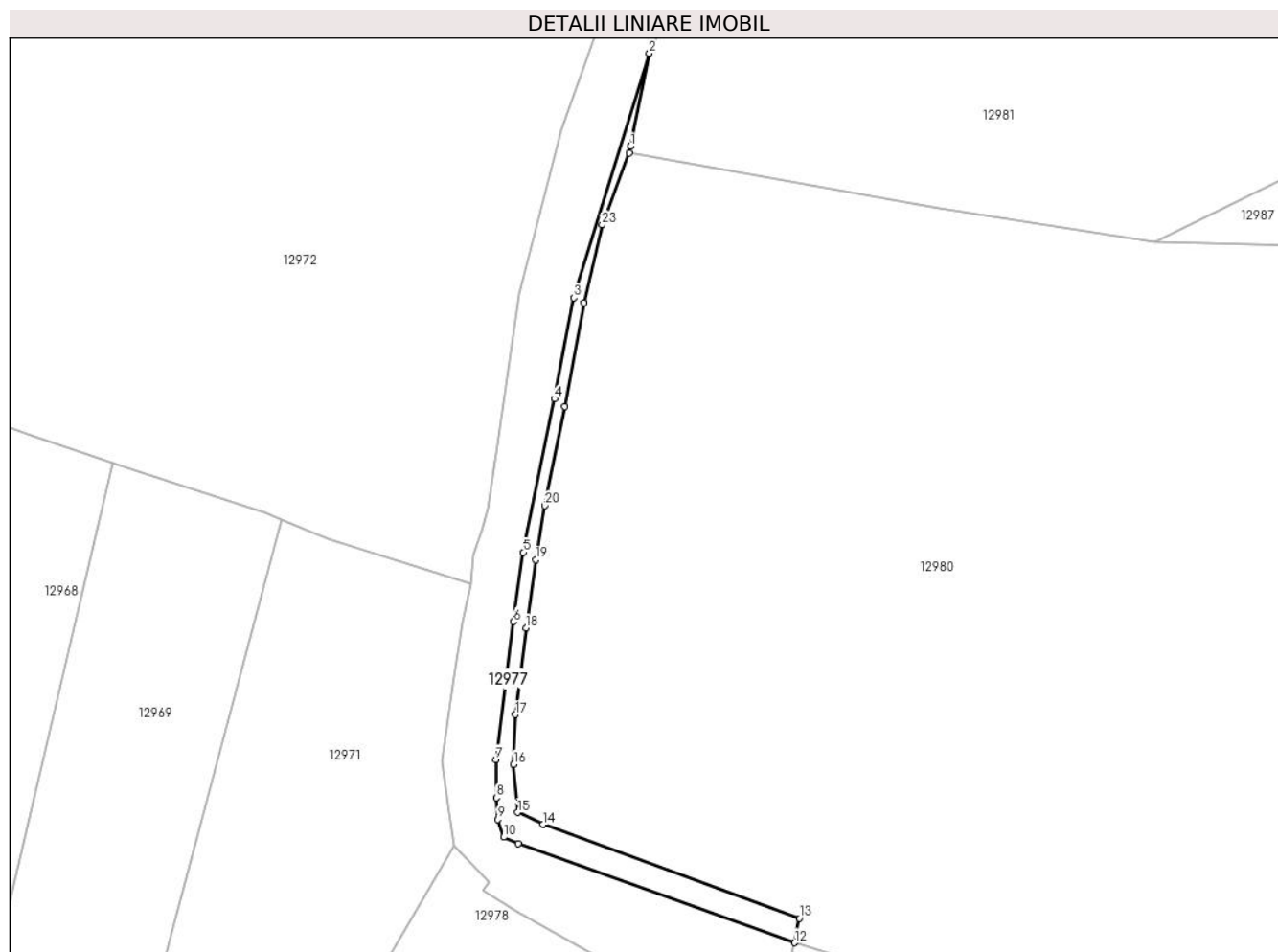
Inscrieri privind dezmembramintele dreptului de proprietate, drepturi reale de garanție și sarcini	Referințe
NU SUNT	

Anexa Nr. 1 La Partea I

Teren

Nr cadastral	Suprafața (mp)*	Observații / Referințe
	195	

* Suprafața este determinată în planul de proiecție Stereo 70.



Date referitoare la teren

Crt	Categorie folosință	Intravilan	Suprafața (mp)	Tarla	Parcelă	Nr. topo	Observații / Referințe
1	arabil	DA	195	-	-	-	

Lungime Segmente

1) Valorile lungimilor segmentelor sunt obținute din proiecție în plan.

Punct început	X / Y	Punct sfârșit	X / Y	Lungime segment (** (m)
1	580.266,201 673.193,331	2	580.268,226 673.203,362	10.233
3	580.260,089 673.177,026	4	580.257,981 673.166,166	11.063
5	580.254,649 673.149,62	6	580.253,566 673.142,17	7.528
7	580.251,693 673.127,323	8	580.251,741 673.123,204	4.119
9	580.251,893 673.120,875	10	580.252,535 673.118,968	2.012

Punct început	X / Y	Punct sfârșit	X / Y	Lungime segment (** (m)
2	580.268,226 673.203,362	3	580.260,089 673.177,026	27.564
4	580.257,981 673.166,166	5	580.254,649 673.149,62	16.878
6	580.253,566 673.142,17	7	580.251,693 673.127,323	14.965
8	580.251,741 673.123,204	9	580.251,893 673.120,875	2.334
10	580.252,535 673.118,968	11	580.254,135 673.118,263	1.748

Punct început	X / Y	Punct sfârșit	X / Y	Lungime segment (** (m)
11	580.254,135 673.118,263	12	580.283,847 673.107,596	31.569
13	580.284,388 673.110,235	14	580.256,77 673.120,335	29.407
15	580.254,046 673.121,636	16	580.253,615 673.126,806	5.188
17	580.253,784 673.132,161	18	580.254,934 673.141,48	9.39
19	580.255,973 673.148,812	20	580.256,963 673.154,662	5.933
21	580.259,11 673.165,318	22	580.261,159 673.176,491	11.359
23	580.263,132 673.184,875	24	580.266,053 673.192,629	8.286

Punct început	X / Y	Punct sfârșit	X / Y	Lungime segment (** (m)
12	580.283,847 673.107,596	13	580.284,388 673.110,235	2.694
14	580.256,77 673.120,335	15	580.254,046 673.121,636	3.019
16	580.253,615 673.126,806	17	580.253,784 673.132,161	5.358
18	580.254,934 673.141,48	19	580.255,973 673.148,812	7.405
20	580.256,963 673.154,662	21	580.259,11 673.165,318	10.87
22	580.261,159 673.176,491	23	580.263,132 673.184,875	8.613
24	580.266,053 673.192,629	1	580.266,201 673.193,331	0.717

** Lungimile segmentelor sunt determinate în planul de proiecție Stereo 70 și sunt rotunjite la 1 milimetru.

*** Distanța dintre puncte este formată din segmente cumulate ce sunt mai mici decât valoarea 1 milimetru.

**DATE DESPRE IMOBILUL NR. 12978**

Oficiul de Cadastru și Publicitate Imobiliară SUCEAVA
Biroul de Cadastru și Publicitate Imobiliară Gura Humorului

A. Partea I. Descrierea imobilului

TEREN Intravilan

Adresa: Loc. Dragoiesti, Str Padurii, Nr. 57, Jud. Suceava

Nr. Crt	Nr cadastral Nr. topografic	Suprafața* (mp)	Observații / Referințe
A1		3.923	Sector cadastral:16 Teren neimprijmit;

Construcții

Crt	Nr cadastral Nr. topografic	Adresa	Observații / Referințe
A1.1		Loc. Dragoiesti, Str Padurii, Nr. 57, Jud. Suceava	Nr. niveluri:1; S. construita la sol:73 mp; S. construita desfasurata:73 mp; LOCUINTA
A1.2		Loc. Dragoiesti, Str Padurii, Nr. 57, Jud. Suceava	Nr. niveluri:1; S. construita la sol:39 mp; S. construita desfasurata:39 mp; ANEXA
A1.3		Loc. Dragoiesti, Str Padurii, Nr. 57, Jud. Suceava	Nr. niveluri:1; S. construita la sol:18 mp; S. construita desfasurata:18 mp; ANEXA
A1.4		Loc. Dragoiesti, Str Padurii, Nr. 57, Jud. Suceava	Nr. niveluri:1; S. construita la sol:71 mp; S. construita desfasurata:71 mp; ANEXA

B. Partea II. Proprietari și acte

Inscrieri privitoare la dreptul de proprietate și alte drepturi reale		Referințe
12978 / 18/03/2022		
Act Normativ nr. 7, din 13/03/1996 emis de PARLAMENTUL ROMANIEI;		
B1	Intabulare, drept de PROPRIETATE, dobandit prin Lege, cota actuala 1/1, cota initiala 1/1 1) NEIDENTIFICAT NEIDENTIFICAT	A1
Act Administrativ nr. 2003, din 14/03/2022 emis de PRIMARIA COMUNEI DRAGOIESTI;		
B2	Se noteaza posesia factica in favoarea lui 1) CUCU ELENA	A1
Act Administrativ nr. 2526, din 31/03/2022 emis de PRIMARIA COMUNEI DRAGOIESTI;		
B2	Intabulare, drept de PROPRIETATE, dobandit prin Lege, cota actuala 1/1, cota initiala 1/1 1) CUCU ELENA	A1.1, A1.2, A1.3, A1.4

C. Partea III. SARCINI .

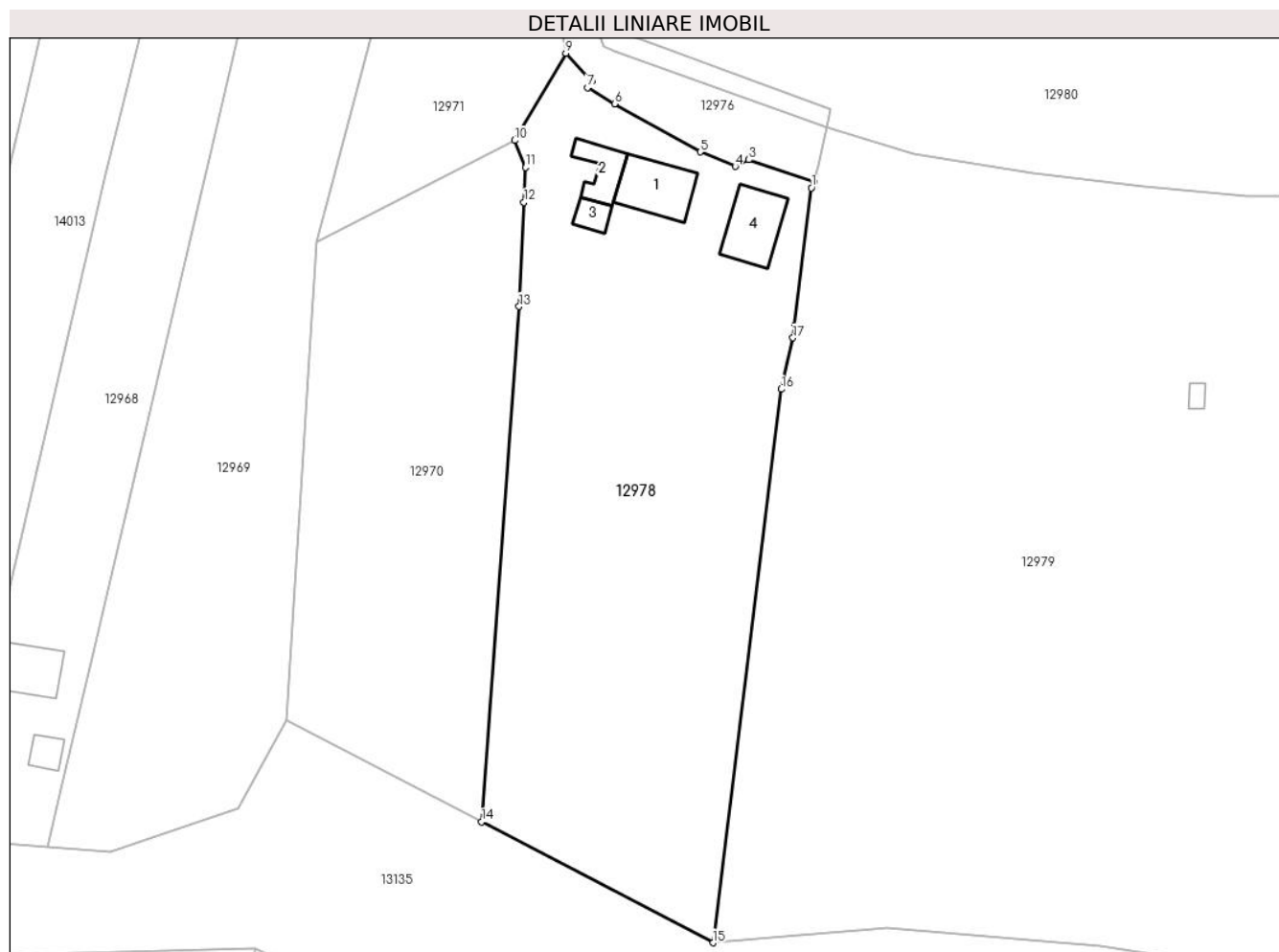
Inscrieri privind dezmembramintele dreptului de proprietate, drepturi reale de garanție și sarcini	Referințe
NU SUNT	

Anexa Nr. 1 La Partea I

Teren

Nr cadastral	Suprafața (mp)*	Observații / Referințe
	3.923	

* Suprafața este determinată în planul de proiecție Stereo 70.



Date referitoare la teren

Crt	Categorie folosință	Intravilan	Suprafața (mp)	Tarla	Parcelă	Nr. topo	Observații / Referințe
1	curți constructii	DA	675	-	-	-	
2	arabil	DA	3.248	-	-	-	

Date referitoare la construcții

Crt	Număr	Destinație construcție	Supraf. (mp)	Situație juridică	Observații / Referințe
A1.1		construcții de locuințe	73	Cu acte	Nr. niveluri:1; S. construita la sol:73 mp; S. construita desfasurata:73 mp; LOCUINTA
A1.2		construcții anexa	39	Cu acte	Nr. niveluri:1; S. construita la sol:39 mp; S. construita desfasurata:39 mp; ANEXA
A1.3		construcții anexa	18	Cu acte	Nr. niveluri:1; S. construita la sol:18 mp; S. construita desfasurata:18 mp; ANEXA
A1.4		construcții anexa	71	Cu acte	Nr. niveluri:1; S. construita la sol:71 mp; S. construita desfasurata:71 mp; ANEXA

Lungime Segmente

1) Valorile lungimilor segmentelor sunt obținute din proiecție în plan.

Punct început	X / Y	Punct sfârșit	X / Y	Lungime segment (** (m)

Punct început	X / Y	Punct sfârșit	X / Y	Lungime segment (** (m)
1	580.281,688 673.099,144	2	580.282,03 673.100,014	0.935
2	580.282,03 673.100,014	3	580.272,908 673.103,077	9.623
3	580.272,908 673.103,077	4	580.271,016 673.102,154	2.105
4	580.271,016 673.102,154	5	580.266,094 673.104,188	5.326
5	580.266,094 673.104,188	6	580.254,075 673.110,93	13.781
6	580.254,075 673.110,93	7	580.250,282 673.113,208	4.424
7	580.250,282 673.113,208	8	580.250,939 673.114,12	1.124
8	580.250,939 673.114,12	9	580.247,246 673.118,02	5.371
9	580.247,246 673.118,02	10	580.240,054 673.105,796	14.183
10	580.240,054 673.105,796	11	580.241,588 673.101,999	4.095
11	580.241,588 673.101,999	12	580.241,363 673.097,135	4.869
12	580.241,363 673.097,135	13	580.240,685 673.082,497	14.654
13	580.240,685 673.082,497	14	580.235,423 673.010,242	72.446
14	580.235,423 673.010,242	15	580.267,878 672.993,297	36.612
15	580.267,878 672.993,297	16	580.277,485 673.070,911	78.206
16	580.277,485 673.070,911	17	580.279,092 673.078,108	7.374
17	580.279,092 673.078,108	18	580.279,302 673.079,81	1.715
18	580.279,302 673.079,81	1	580.281,688 673.099,144	19.481

** Lungimile segmentelor sunt determinate în planul de proiecție Stereo 70 și sunt rotunjite la 1 milimetru.

*** Distanța dintre puncte este formată din segmente cumulate ce sunt mai mici decât valoarea 1 milimetru.

**DATE DESPRE IMOBILUL NR. 12979**

Oficiul de Cadastru și Publicitate Imobiliară SUCEAVA
Biroul de Cadastru și Publicitate Imobiliară Gura Humorului

A. Partea I. Descrierea imobilului

TEREN Intravilan

Adresa: Loc. Dragoiesti, Str Padurii, Nr. 55, Jud. Suceava

Nr. Crt	Nr cadastral Nr. topografic	Suprafața* (mp)	Observații / Referințe
A1		10.100	Sector cadastral:16 Teren neimprijmit;

Construcții

Crt	Nr cadastral Nr. topografic	Adresa	Observații / Referințe
A1.1		Loc. Dragoiesti, Str Padurii, Nr. 55, Jud. Suceava	Nr. niveluri:1; S. construita la sol:137 mp; S. construita desfasurata:137 mp; ANEXA
A1.2		Loc. Dragoiesti, Str Padurii, Nr. 55, Jud. Suceava	Nr. niveluri:1; S. construita la sol:8 mp; S. construita desfasurata:8 mp; ANEXA

B. Partea II. Proprietari și acte

Inscrieri privitoare la dreptul de proprietate și alte drepturi reale		Referințe
12979 / 18/03/2022		
Act Normativ nr. 7, din 13/03/1996 emis de PARLAMENTUL ROMANIEI;		
B1	Intabulare, drept de PROPRIETATE, dobandit prin Lege, cota actuala 1/1, cota initiala 1/1 1) NEIDENTIFICAT NEIDENTIFICAT	A1
Act Administrativ nr. 2002, din 14/03/2022 emis de PRIMARIA COMUNEI DRAGOIESTI;		
B2	Se noteaza posesia factica in favoarea lui 1) POPESCU NICOLAE	A1
Act Administrativ nr. 2526, din 31/03/2022 emis de PRIMARIA COMUNEI DRAGOIESTI;		
B3	Intabulare, drept de PROPRIETATE, dobandit prin Lege, cota actuala 1/1, cota initiala 1/1 1) POPESCU NICOLAE	A1.1, A1.2

C. Partea III. SARCINI .

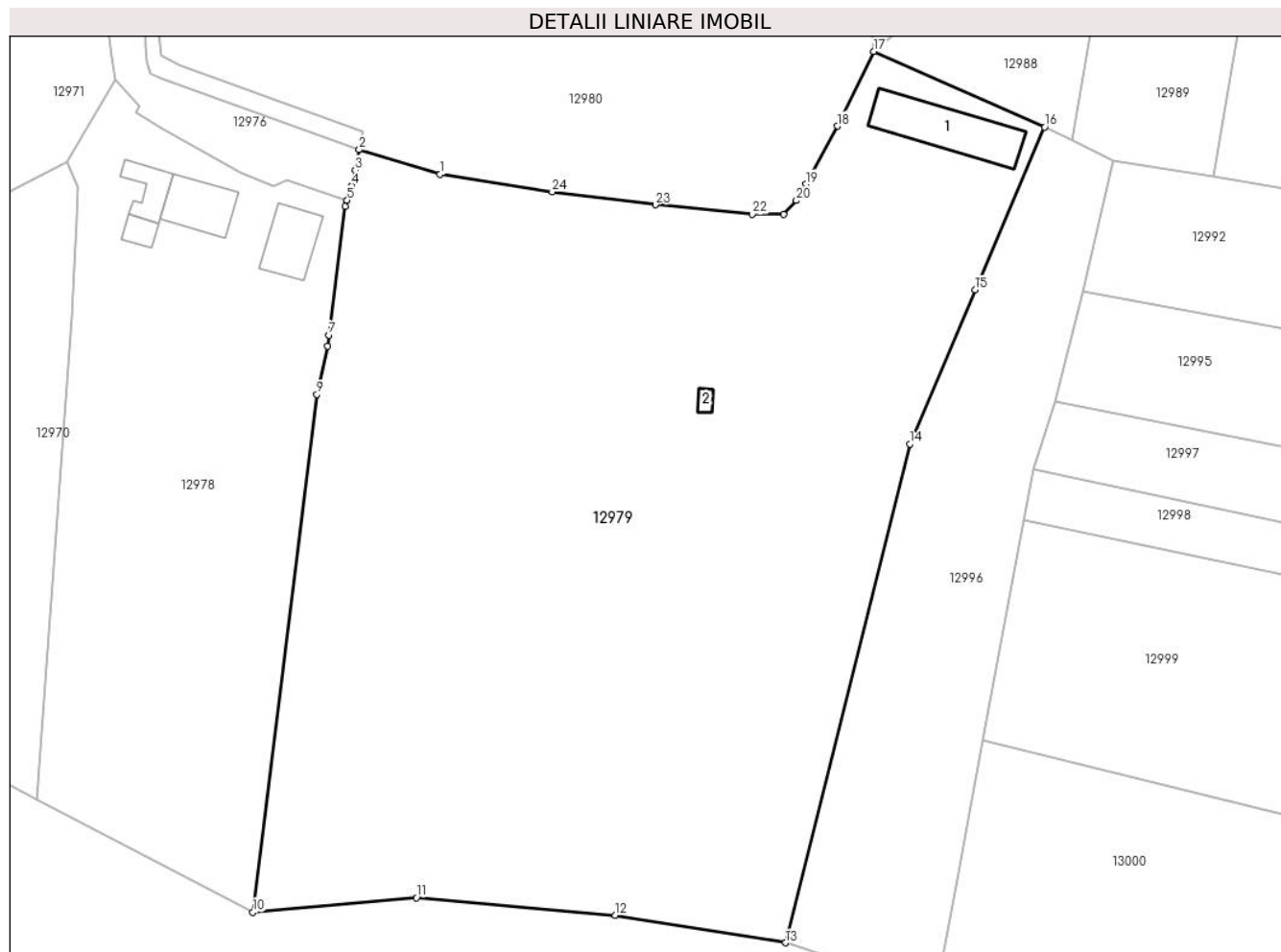
Inscrieri privind dezmembramintele dreptului de proprietate, drepturi reale de garanție și sarcini	Referințe
NU SUNT	

Anexa Nr. 1 La Partea I

Teren

Nr cadastral	Suprafața (mp)*	Observații / Referințe
	10.100	

* Suprafața este determinată în planul de proiecție Stereo 70.



Date referitoare la teren

Crt	Categorie folosință	Intra vilan	Suprafața (mp)	Tarla	Parcelă	Nr. topo	Observații / Referințe
1	curți constructii	DA	365	-	-	-	
2	arabil	DA	9.734	-	-	-	

Date referitoare la construcții

Crt	Număr	Destinație construcție	Supraf. (mp)	Situație juridică	Observații / Referințe
A1.1		construcții anexa	137	Cu acte	Nr. niveluri:1; S. construita la sol:137 mp; S. construita desfasurata:137 mp; ANEXA
A1.2		construcții anexa	8	Cu acte	Nr. niveluri:1; S. construita la sol:8 mp; S. construita desfasurata:8 mp; ANEXA

Lungime Segmente

1) Valorile lungimilor segmentelor sunt obținute din proiecție în plan.

Punct început	X / Y	Punct sfârșit	X / Y	Lungime segment (** (m)
1	580.295,975 673.103,927	2	580.283,847 673.107,596	12.671
3	580.283,223 673.104,555	4	580.282,744 673.102,216	2.388

Punct început	X / Y	Punct sfârșit	X / Y	Lungime segment (** (m)
2	580.283,847 673.107,596	3	580.283,223 673.104,555	3.104
4	580.282,744 673.102,216	5	580.282,03 673.100,014	2.315

Punct început	X / Y	Punct sfârșit	X / Y	Lungime segment (** (m)
5	580.282,03 673.100,014	6	580.281,688 673.099,144	0.935
7	580.279,302 673.079,81	8	580.279,092 673.078,108	1.715
9	580.277,485 673.070,911	10	580.267,878 672.993,297	78.206
11	580.292,405 672.995,446	12	580.322,264 672.992,802	29.976
13	580.347,821 672.988,711	14	580.366,463 673.063,485	77.063
15	580.376,246 673.086,601	16	580.386,684 673.110,993	26.532
17	580.361,071 673.122,333	18	580.355,609 673.111,144	12.451
19	580.350,908 673.102,415	20	580.349,454 673.099,983	2.834
21	580.347,498 673.097,94	22	580.342,817 673.097,906	4.681
23	580.328,288 673.099,333	24	580.312,793 673.101,281	15.617

Punct început	X / Y	Punct sfârșit	X / Y	Lungime segment (** (m)
6	580.281,688 673.099,144	7	580.279,302 673.079,81	19.481
8	580.279,092 673.078,108	9	580.277,485 673.070,911	7.374
10	580.267,878 672.993,297	11	580.292,405 672.995,446	24.621
12	580.322,264 672.992,802	13	580.347,821 672.988,711	25.882
14	580.366,463 673.063,485	15	580.376,246 673.086,601	25.101
16	580.386,684 673.110,993	17	580.361,071 673.122,333	28.011
18	580.355,609 673.111,144	19	580.350,908 673.102,415	9.914
20	580.349,454 673.099,983	21	580.347,498 673.097,94	2.828
22	580.342,817 673.097,906	23	580.328,288 673.099,333	14.599
24	580.312,793 673.101,281	1	580.295,975 673.103,927	17.025

** Lungimile segmentelor sunt determinate în planul de proiecție Stereo 70 și sunt rotunjite la 1 milimetru.

*** Distanța dintre puncte este formată din segmente cumulate ce sunt mai mici decât valoarea 1 milimetru.

**DATE DESPRE IMOBILUL NR. 12980**

Oficiul de Cadastru și Publicitate Imobiliară SUCEAVA
 Biroul de Cadastru și Publicitate Imobiliară Gura Humorului

A. Partea I. Descrierea imobilului

TEREN Intravilan

Adresa: Loc. Dragoiesti, Str Padurii, Jud. Suceava

Nr. Crt	Nr cadastral Nr. topografic	Suprafața* (mp)	Observații / Referințe
A1	31700	8.900	Sector cadastral:16 Teren neimprejmuit;

B. Partea II. Proprietari și acte

Inscrieri privitoare la dreptul de proprietate și alte drepturi reale		Referințe
4367 / 05/03/2019		
Act Notarial nr. 999, din 04/03/2019 emis de BIN Negura Adina Loredana;		
B1	Intabulare, drept de PROPRIETATE, dobandit prin Conventie, cota actuala 1/1, cota initiala 1/1	A1
	1) BUHA SORIN	
	2) BUHA IOANA-LAVINIA, bun comun	

C. Partea III. SARCINI .

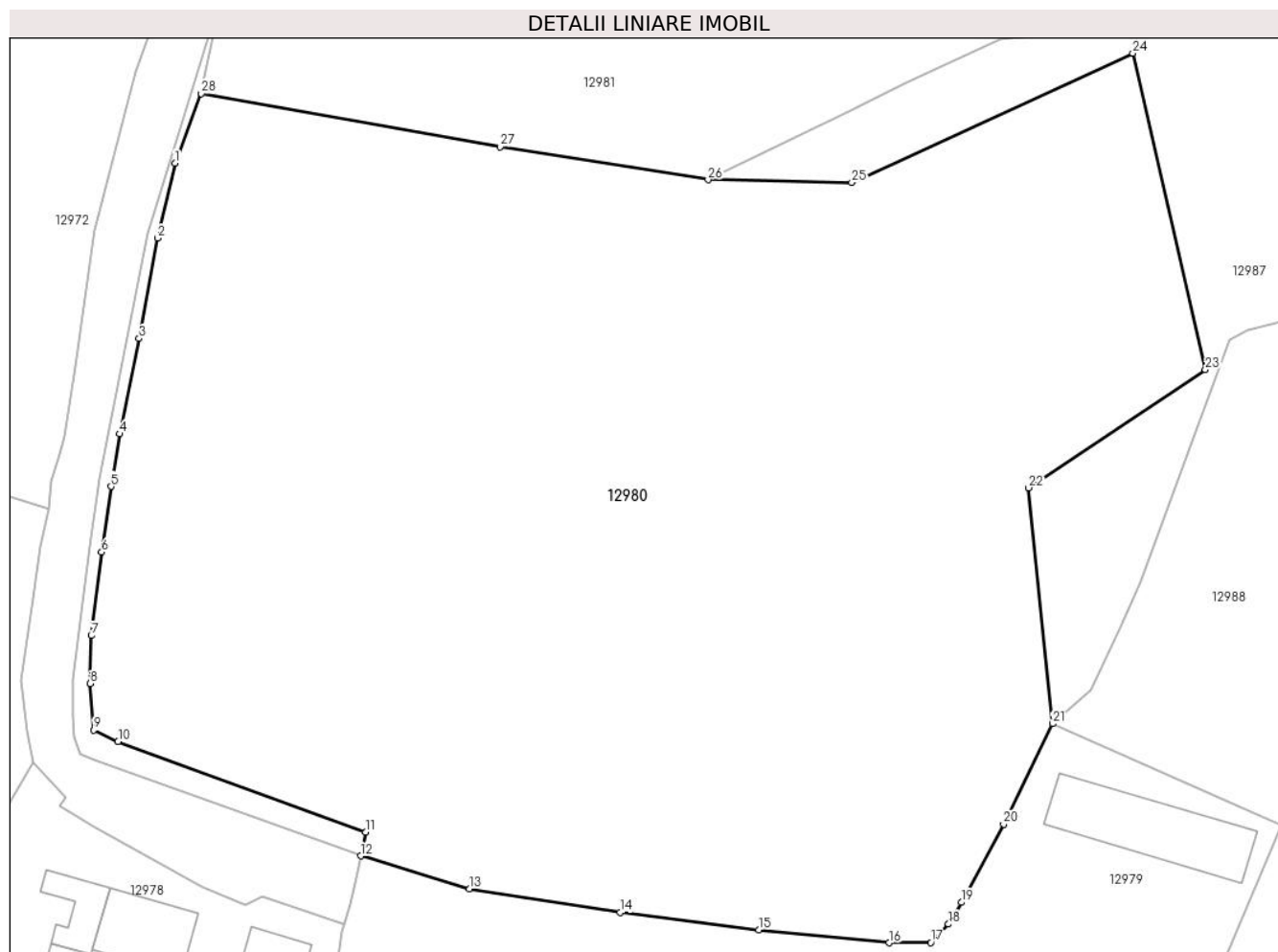
Inscrieri privind dezmembramintele dreptului de proprietate, drepturi reale de garanție și sarcini	Referințe
NU SUNT	

Anexa Nr. 1 La Partea I

Teren

Nr cadastral	Suprafața (mp)*	Observații / Referințe
31700	8.900	

* Suprafața este determinată în planul de proiecție Stereo 70.



Date referitoare la teren

Crt	Categorie folosință	Intravilan	Suprafața (mp)	Tarla	Parcelă	Nr. topo	Observații / Referințe
1	arabil	DA	8.618	-	-	-	
2	ape statatoare	DA	139	-	-	-	
3	ape statatoare	DA	24	-	-	-	
4	ape statatoare	DA	119	-	-	-	

Lungime Segmente

1) Valorile lungimilor segmentelor sunt obținute din proiecție în plan.

Punct început	X / Y	Punct sfârșit	X / Y	Lungime segment (** (m)
1	580.263,132 673.184,875	2	580.261,159 673.176,491	8.613
3	580.259,11 673.165,318	4	580.256,963 673.154,662	10.87

Punct început	X / Y	Punct sfârșit	X / Y	Lungime segment (** (m)
2	580.261,159 673.176,491	3	580.259,11 673.165,318	11.359
4	580.256,963 673.154,662	5	580.255,973 673.148,812	5.933

Punct început	X / Y	Punct sfârșit	X / Y	Lungime segment (** (m)
5	580.255,973 673.148,812	6	580.254,934 673.141,48	7.405
7	580.253,784 673.132,161	8	580.253,615 673.126,806	5.358
9	580.254,046 673.121,636	10	580.256,77 673.120,335	3.019
11	580.284,388 673.110,235	12	580.283,847 673.107,596	2.694
13	580.295,975 673.103,927	14	580.312,793 673.101,281	17.025
15	580.328,288 673.099,333	16	580.342,817 673.097,906	14.599
17	580.347,498 673.097,94	18	580.349,454 673.099,983	2.828
19	580.350,908 673.102,415	20	580.355,609 673.111,144	9.914
21	580.361,071 673.122,333	22	580.358,403 673.148,645	26.447
23	580.378,144 673.161,823	24	580.370,03 673.197,121	36.219
25	580.338,663 673.182,704	26	580.322,627 673.183,005	16.039
27	580.299,401 673.186,691	28	580.266,053 673.192,629	33.873

Punct început	X / Y	Punct sfârșit	X / Y	Lungime segment (** (m)
6	580.254,934 673.141,48	7	580.253,784 673.132,161	9.39
8	580.253,615 673.126,806	9	580.254,046 673.121,636	5.188
10	580.256,77 673.120,335	11	580.284,388 673.110,235	29.407
12	580.283,847 673.107,596	13	580.295,975 673.103,927	12.671
14	580.312,793 673.101,281	15	580.328,288 673.099,333	15.617
16	580.342,817 673.097,906	17	580.347,498 673.097,94	4.681
18	580.349,454 673.099,983	19	580.350,908 673.102,415	2.834
20	580.355,609 673.111,144	21	580.361,071 673.122,333	12.451
22	580.358,403 673.148,645	23	580.378,144 673.161,823	23.735
24	580.370,03 673.197,121	25	580.338,663 673.182,704	34.522
26	580.322,627 673.183,005	27	580.299,401 673.186,691	23.517
28	580.266,053 673.192,629	1	580.263,132 673.184,875	8.286

** Lungimile segmentelor sunt determinate în planul de proiecție Stereo 70 și sunt rotunjite la 1 milimetru.

*** Distanța dintre puncte este formată din segmente cumulate ce sunt mai mici decât valoarea 1 milimetru.

**DATE DESPRE IMOBILUL NR. 12981**

Oficiul de Cadastru și Publicitate Imobiliară SUCEAVA
Biroul de Cadastru și Publicitate Imobiliară Gura Humorului

A. Partea I. Descrierea imobilului

TEREN Intravilan

Adresa: Loc. Dragoiesti, Str Padurii, Jud. Suceava

Nr. Crt	Nr cadastral Nr. topografic	Suprafața* (mp)	Observații / Referințe
A1		8.232	Sector cadastral:16 Teren neimprejmuit;

B. Partea II. Proprietari și acte

Inscrieri privitoare la dreptul de proprietate și alte drepturi reale		Referințe
12981 / 18/03/2022		
Act Normativ nr. 7, din 13/03/1996 emis de PARLAMENTUL ROMANIEI;		
B1	Inscrierea provizorie, drept de PROPRIETATE, dobandit prin Lege, cota actuala 1/1, cota initiala 1/1 1) COMUNA DRAGOIESTI, CIF:4441190	A1

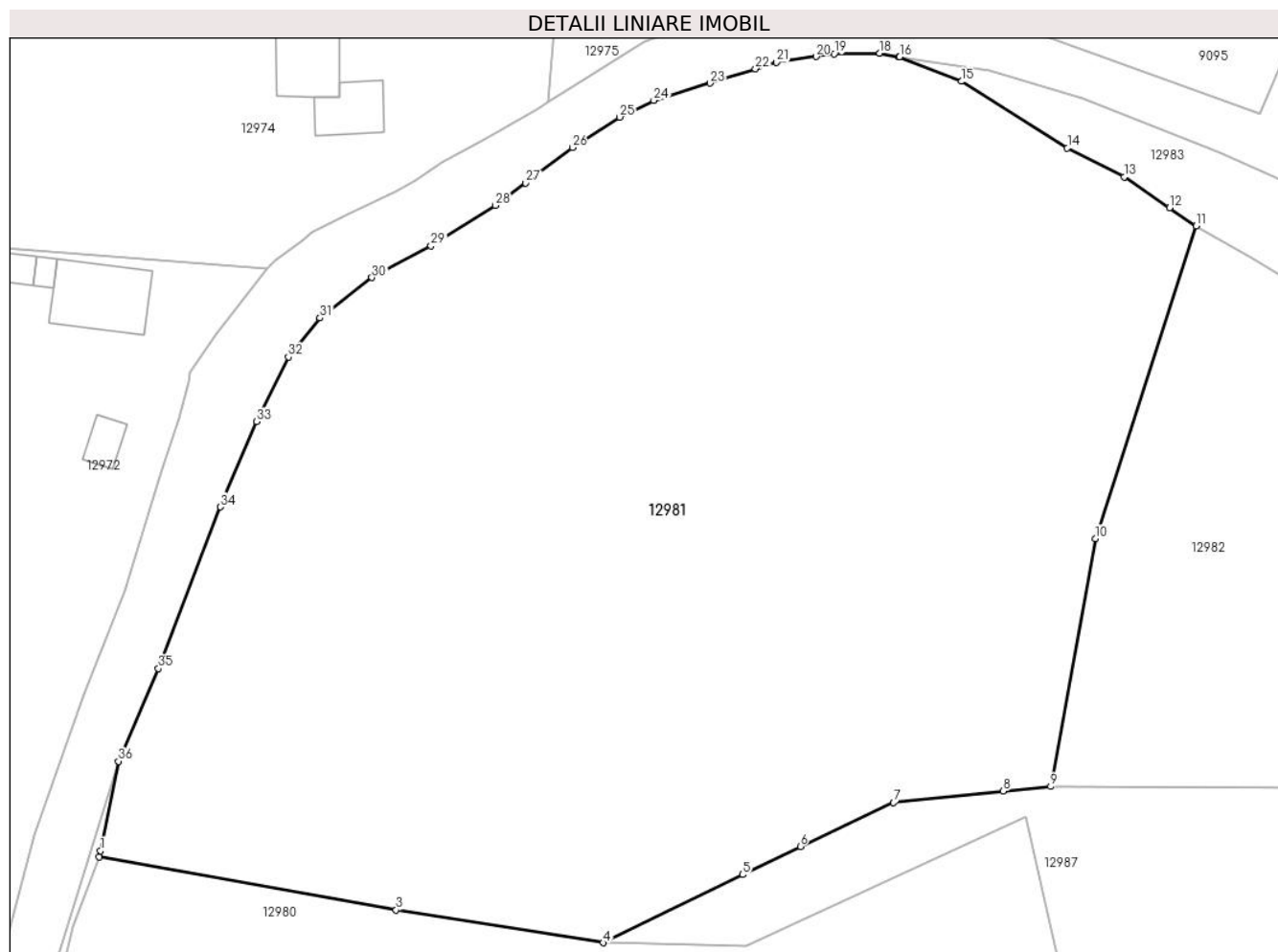
C. Partea III. SARCINI .

Inscrieri privind dezmembramintele dreptului de proprietate, drepturi reale de garanție și sarcini	Referințe
NU SUNT	

Teren

Nr cadastral	Suprafața (mp)*	Observații / Referințe
	8.232	

* Suprafața este determinată în planul de proiecție Stereo 70.



Date referitoare la teren

Crt	Categorie folosință	Intravilan	Suprafața (mp)	Tarla	Parcelă	Nr. topo	Observații / Referințe
1	arabil	DA	8.232	-	-	-	

Lungime Segmente

1) Valorile lungimilor segmentelor sunt obținute din proiecție în plan.

Punct început	X / Y	Punct sfârșit	X / Y	Lungime segment (** (m)
1	580.266,201 673.193,331	2	580.266,053 673.192,629	0.717
3	580.299,401 673.186,691	4	580.322,627 673.183,005	23.517
5	580.338,284 673.190,648	6	580.344,763 673.193,811	7.21
7	580.355,218 673.198,728	8	580.367,524 673.200,018	12.373
9	580.372,865 673.200,528	10	580.377,895 673.228,333	28.256

Punct început	X / Y	Punct sfârșit	X / Y	Lungime segment (** (m)
2	580.266,053 673.192,629	3	580.299,401 673.186,691	33.873
4	580.322,627 673.183,005	5	580.338,284 673.190,648	17.423
6	580.344,763 673.193,811	7	580.355,218 673.198,728	11.554
8	580.367,524 673.200,018	9	580.372,865 673.200,528	5.365
10	580.377,895 673.228,333	11	580.389,209 673.263,391	36.838

Punct început	X / Y	Punct sfârșit	X / Y	Lungime segment (** (m)
11	580.389,209 673.263,391	12	580.386,206 673.265,434	3.632
13	580.381,11 673.268,9	14	580.374,73 673.272,15	7.16
15	580.362,84 673.279,62	16	580.355,924 673.282,372	7.443
17	580.355,822 673.282,388	18	580.353,674 673.282,776	2.183
19	580.348,566 673.282,709	20	580.346,531 673.282,406	2.057
21	580.342,104 673.281,764	22	580.339,721 673.281,036	2.492
23	580.334,619 673.279,415	24	580.328,316 673.277,472	6.596
25	580.324,5 673.275,613	26	580.319,177 673.272,21	6.318
27	580.313,933 673.268,212	28	580.310,54 673.265,702	4.22
29	580.303,309 673.261,167	30	580.296,685 673.257,611	7.518
31	580.290,849 673.253,093	32	580.287,32 673.248,696	5.638
33	580.283,725 673.241,459	34	580.279,666 673.231,896	10.389
35	580.272,703 673.213,78	36	580.268,226 673.203,362	11.339

Punct început	X / Y	Punct sfârșit	X / Y	Lungime segment (** (m)
12	580.386,206 673.265,434	13	580.381,11 673.268,9	6.163
14	580.374,73 673.272,15	15	580.362,84 673.279,62	14.042
16	580.355,924 673.282,372	17	580.355,822 673.282,388	0.103
18	580.353,674 673.282,776	19	580.348,566 673.282,709	5.108
20	580.346,531 673.282,406	21	580.342,104 673.281,764	4.473
22	580.339,721 673.281,036	23	580.334,619 673.279,415	5.353
24	580.328,316 673.277,472	25	580.324,5 673.275,613	4.245
26	580.319,177 673.272,21	27	580.313,933 673.268,212	6.594
28	580.310,54 673.265,702	29	580.303,309 673.261,167	8.535
30	580.296,685 673.257,611	31	580.290,849 673.253,093	7.38
32	580.287,32 673.248,696	33	580.283,725 673.241,459	8.081
34	580.279,666 673.231,896	35	580.272,703 673.213,78	19.408
36	580.268,226 673.203,362	1	580.266,201 673.193,331	10.233

** Lungimile segmentelor sunt determinate în planul de proiecție Stereo 70 și sunt rotunjite la 1 milimetru.

*** Distanța dintre puncte este formată din segmente cumulate ce sunt mai mici decât valoarea 1 milimetru.

**DATE DESPRE IMOBILUL NR. 12982**

Oficiul de Cadastru și Publicitate Imobiliară SUCEAVA
Biroul de Cadastru și Publicitate Imobiliară Gura Humorului

A. Partea I. Descrierea imobilului

TEREN Intravilan

Adresa: Loc. Dragoiesti, Str Padurii, Jud. Suceava

Nr. Crt	Nr cadastral Nr. topografic	Suprafața* (mp)	Observații / Referințe
A1		2.420	Sector cadastral:16 Teren neimprejmuit;

B. Partea II. Proprietari și acte

Inscrieri privitoare la dreptul de proprietate și alte drepturi reale		Referințe
12982 / 18/03/2022		
Act Normativ nr. 7, din 13/03/1996 emis de PARLAMENTUL ROMANIEI;		
B1	Intabulare, drept de PROPRIETATE, dobandit prin Lege, cota actuala 1/1, cota initiala 1/1 1) NEIDENTIFICAT NEIDENTIFICAT	A1
Act Administrativ nr. 2020, din 14/03/2022 emis de PRIMARIA COMUNEI DRAGOIESTI;		
B2	Se noteaza posesia factica in favoarea lui 1) NITAN LUCRETIA	A1

C. Partea III. SARCINI .

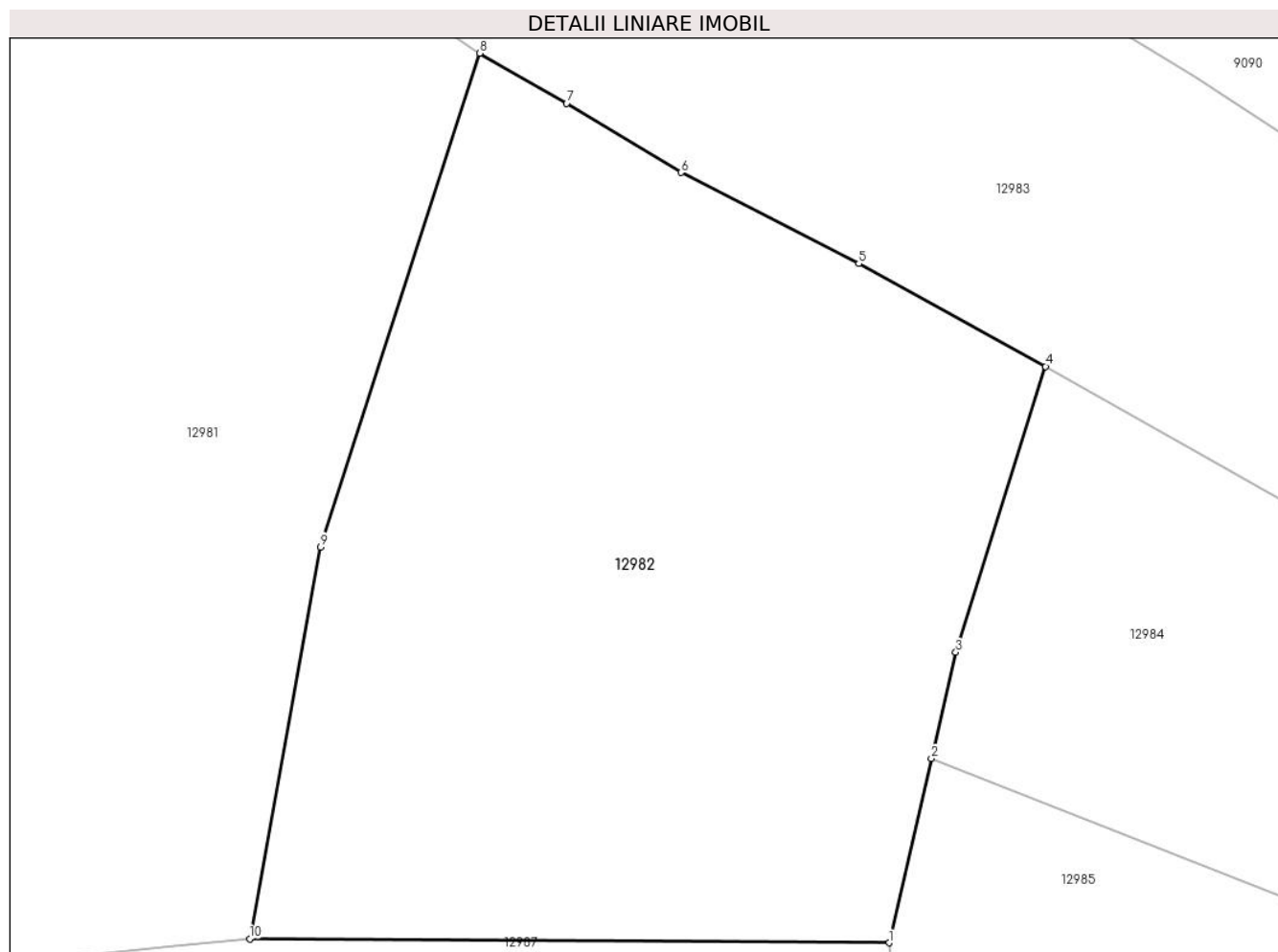
Inscrieri privind dezmembramintele dreptului de proprietate, drepturi reale de garanție și sarcini	Referințe
NU SUNT	

Anexa Nr. 1 La Partea I

Teren

Nr cadastral	Suprafața (mp)*	Observații / Referințe
	2.420	

* Suprafața este determinată în planul de proiecție Stereo 70.



Date referitoare la teren

Crt	Categorie folosință	Intravilan	Suprafața (mp)	Tarla	Parcelă	Nr. topo	Observații / Referințe
1	arabil	DA	2.420	-	-	-	

Lungime Segmente

1) Valorile lungimilor segmentelor sunt obținute din proiecție în plan.

Punct început	X / Y	Punct sfârșit	X / Y	Lungime segment (** (m)
1	580.418,283 673.200,244	2	580.421,291 673.213,326	13.423
2	580.421,291 673.213,326	3	580.423,024 673.220,865	7.736
3	580.423,024 673.220,865	4	580.429,4 673.241,16	21.273
4	580.429,4 673.241,16	5	580.416,13 673.248,46	15.145
5	580.416,13 673.248,46	6	580.403,5 673.254,92	14.186

Punct început	X / Y	Punct sfârșit	X / Y	Lungime segment (** (m)
6	580.403,5 673.254,92	7	580.395,37 673.259,83	9.498
7	580.395,37 673.259,83	8	580.389,209 673.263,391	7.116
8	580.389,209 673.263,391	9	580.377,895 673.228,333	36.838
9	580.377,895 673.228,333	10	580.372,865 673.200,528	28.256
10	580.372,865 673.200,528	1	580.418,283 673.200,244	45.419

** Lungimile segmentelor sunt determinate în planul de proiecție Stereo 70 și sunt rotunjite la 1 milimetru.

*** Distanța dintre puncte este formată din segmente cumulate ce sunt mai mici decât valoarea 1 milimetru.

**DATE DESPRE IMOBILUL NR. 12983**

Oficiul de Cadastru și Publicitate Imobiliară SUCEAVA
Biroul de Cadastru și Publicitate Imobiliară Gura Humorului

A. Partea I. Descrierea imobilului

TEREN Necunoscut

Adresa: Loc. Dragoiesti, Str Padurii, Jud. Suceava

Nr. Crt	Nr cadastral Nr. topografic	Suprafața* (mp)	Observații / Referințe
A1		2.722	Sector cadastral:16 Teren neimprejmuit;

B. Partea II. Proprietari și acte

Inscrieri privitoare la dreptul de proprietate și alte drepturi reale		Referințe
12983 / 18/03/2022		
Act Normativ nr. 7, din 13/03/1996 emis de PARLAMENTUL ROMANIEI;		
B1	Inscrierea provizorie, drept de PROPRIETATE, dobandit prin Lege, cota actuala 1/1, cota initiala 1/1 1) COMUNA DRAGOIESTI, CIF:4441190	A1

C. Partea III. SARCINI .

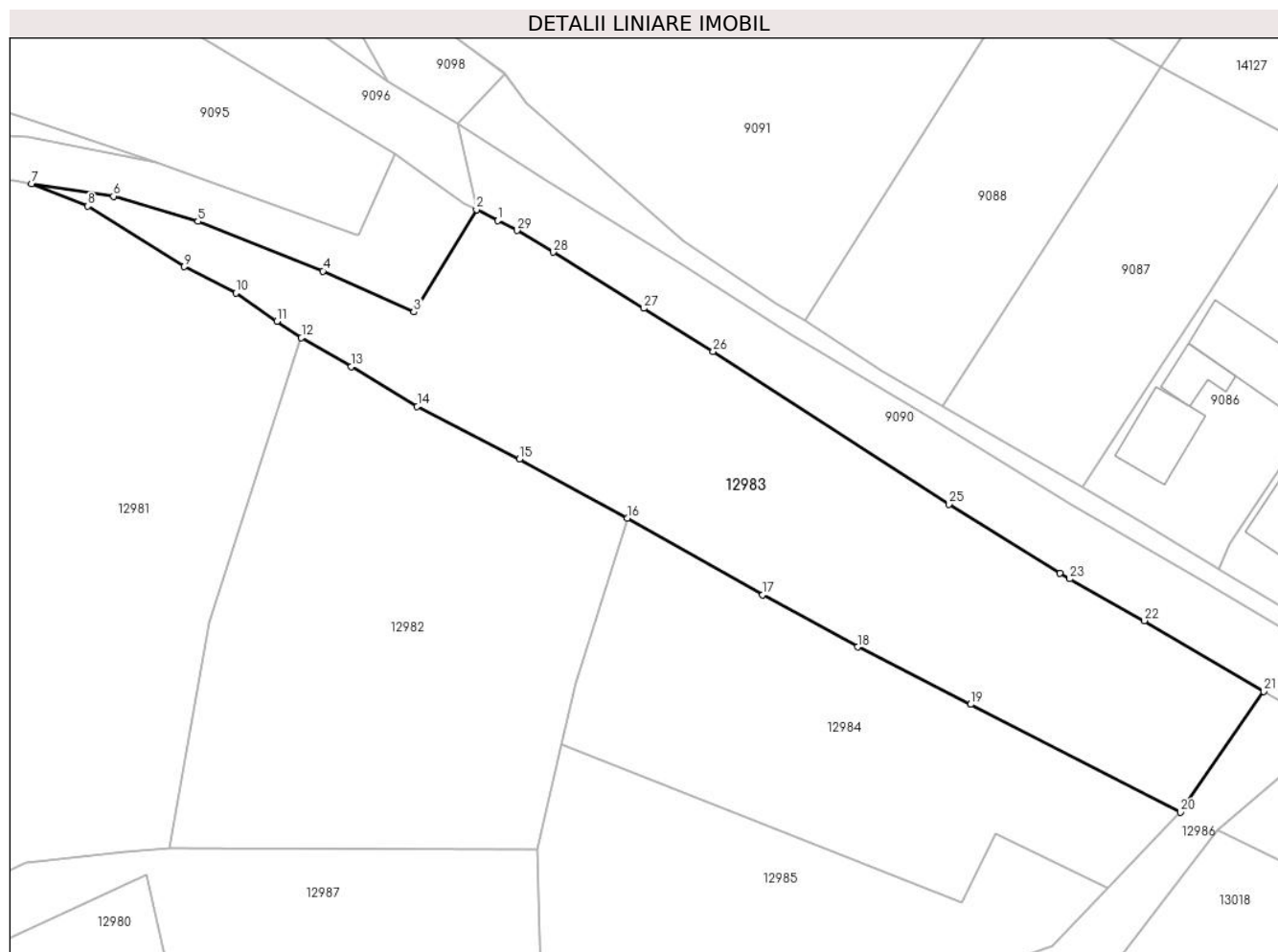
Inscrieri privind dezmembramintele dreptului de proprietate, drepturi reale de garanție și sarcini	Referințe
NU SUNT	

Anexa Nr. 1 La Partea I

Teren

Nr cadastral	Suprafața (mp)*	Observații / Referințe
	2.722	

* Suprafața este determinată în planul de proiecție Stereo 70.



Date referitoare la teren

Crt	Categorie folosință	Intravilan	Suprafața (mp)	Tarla	Parcelă	Nr. topo	Observații / Referințe
1	neproductiv	DA	2.596	-	-	-	
2	neproductiv	NU	126	-	-	-	

Lungime Segmente

1) Valorile lungimilor segmentelor sunt obținute din proiecție în plan.

Punct început	X / Y	Punct sfârșit	X / Y	Lungime segment (** (m))
1	580.413,431 673.277,826	2	580.410,809 673.279,171	2.947
3	580.403,09 673.266,555	4	580.391,859 673.271,604	12.314
5	580.376,44 673.277,732	6	580.366,014 673.280,828	10.876
7	580.355,924 673.282,372	8	580.362,84 673.279,62	7.443

Punct început	X / Y	Punct sfârșit	X / Y	Lungime segment (** (m))
2	580.410,809 673.279,171	3	580.403,09 673.266,555	14.79
4	580.391,859 673.271,604	5	580.376,44 673.277,732	16.592
6	580.366,014 673.280,828	7	580.355,924 673.282,372	10.207
8	580.362,84 673.279,62	9	580.374,73 673.272,15	14.042

Punct început	X / Y	Punct sfârșit	X / Y	Lungime segment (** (m)
9	580.374,73 673.272,15	10	580.381,11 673.268,9	7.16
11	580.386,206 673.265,434	12	580.389,209 673.263,391	3.632
13	580.395,37 673.259,83	14	580.403,5 673.254,92	9.498
15	580.416,13 673.248,46	16	580.429,4 673.241,16	15.145
17	580.446,11 673.231,71	18	580.457,81 673.225,26	13.36
19	580.471,75 673.218,2	20	580.497,62 673.204,89	29.093
21	580.507,916 673.219,786	22	580.493,162 673.228,514	17.142
23	580.483,978 673.233,668	24	580.482,799 673.234,394	1.385
25	580.469,058 673.242,857	26	580.440,008 673.261,703	34.628
27	580.431,439 673.267,01	28	580.420,244 673.273,943	13.168
29	580.415,813 673.276,604	1	580.413,431 673.277,826	2.677

Punct început	X / Y	Punct sfârșit	X / Y	Lungime segment (** (m)
10	580.381,11 673.268,9	11	580.386,206 673.265,434	6.163
12	580.389,209 673.263,391	13	580.395,37 673.259,83	7.116
14	580.403,5 673.254,92	15	580.416,13 673.248,46	14.186
16	580.429,4 673.241,16	17	580.446,11 673.231,71	19.197
18	580.457,81 673.225,26	19	580.471,75 673.218,2	15.626
20	580.497,62 673.204,89	21	580.507,916 673.219,786	18.108
22	580.493,162 673.228,514	23	580.483,978 673.233,668	10.531
24	580.482,799 673.234,394	25	580.469,058 673.242,857	16.138
26	580.440,008 673.261,703	27	580.431,439 673.267,01	10.079
28	580.420,244 673.273,943	29	580.415,813 673.276,604	5.169

** Lungimile segmentelor sunt determinate în planul de proiecție Stereo 70 și sunt rotunjite la 1 milimetru.

*** Distanța dintre puncte este formată din segmente cumulate ce sunt mai mici decât valoarea 1 milimetru.

**DATE DESPRE IMOBILUL NR. 12984**

Oficiul de Cadastru și Publicitate Imobiliară SUCEAVA
Biroul de Cadastru și Publicitate Imobiliară Gura Humorului

A. Partea I. Descrierea imobilului

TEREN Intravilan

Adresa: Loc. Dragoiesti, Str Padurii, Jud. Suceava

Nr. Crt	Nr cadastral Nr. topografic	Suprafața* (mp)	Observații / Referințe
A1		1.614	Sector cadastral:16 Teren neimprejmit;

B. Partea II. Proprietari și acte

Inscrieri privitoare la dreptul de proprietate și alte drepturi reale		Referințe
12984 / 18/03/2022		
Act Normativ nr. 7, din 13/03/1996 emis de PARLAMENTUL ROMANIEI;		
B1	Intabulare, drept de PROPRIETATE, dobandit prin Lege, cota actuala 1/1, cota initiala 1/1 1) NEIDENTIFICAT NEIDENTIFICAT	A1
Act Administrativ nr. 2018, din 14/03/2022 emis de PRIMARIA COMUNEI DRAGOIESTI;		
B2	Se noteaza posesia factica in favoarea lui 1) POPESCU CONSTANTIN	A1

C. Partea III. SARCINI .

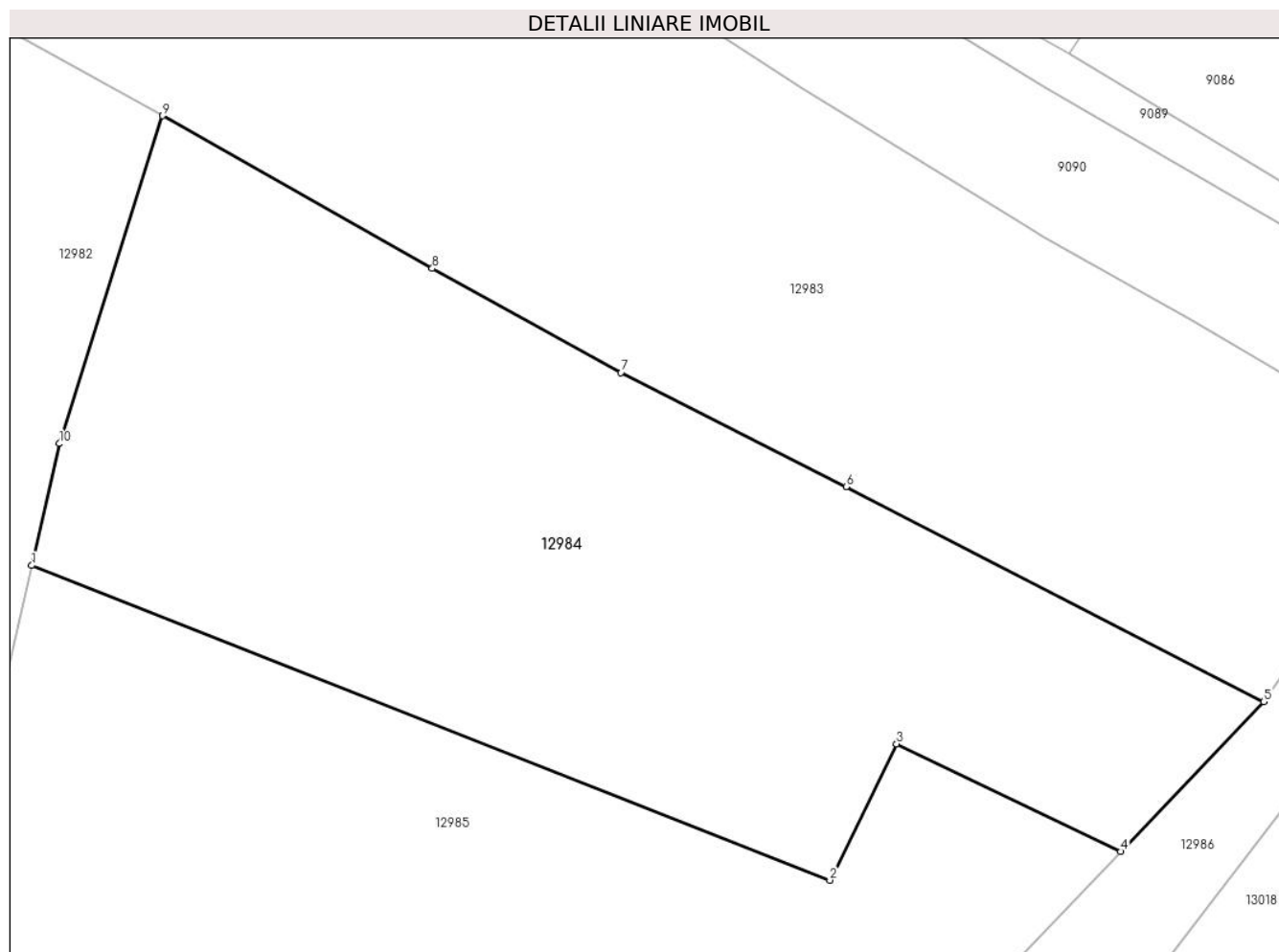
Inscrieri privind dezmembramintele dreptului de proprietate, drepturi reale de garanție și sarcini	Referințe
NU SUNT	

Anexa Nr. 1 La Partea I

Teren

Nr cadastral	Suprafața (mp)*	Observații / Referințe
	1.614	

* Suprafața este determinată în planul de proiecție Stereo 70.



Date referitoare la teren

Crt	Categorie folosință	Intravilan	Suprafața (mp)	Tarla	Parcelă	Nr. topo	Observații / Referințe
1	arabil	DA	1.614	-	-	-	

Lungime Segmente

1) Valorile lungimilor segmentelor sunt obținute din proiecție în plan.

Punct început	X / Y	Punct sfârșit	X / Y	Lungime segment (** (m)
1	580.421,291 673.213,326	2	580.470,745 673.193,841	53.154
2	580.470,745 673.193,841	3	580.474,88 673.202,28	9.398
3	580.474,88 673.202,28	4	580.488,756 673.195,616	15.393
4	580.488,756 673.195,616	5	580.497,62 673.204,89	12.829
5	580.497,62 673.204,89	6	580.471,75 673.218,2	29.093

Punct început	X / Y	Punct sfârșit	X / Y	Lungime segment (** (m)
6	580.471,75 673.218,2	7	580.457,81 673.225,26	15.626
7	580.457,81 673.225,26	8	580.446,11 673.231,71	13.36
8	580.446,11 673.231,71	9	580.429,4 673.241,16	19.197
9	580.429,4 673.241,16	10	580.423,024 673.220,865	21.273
10	580.423,024 673.220,865	1	580.421,291 673.213,326	7.736

** Lungimile segmentelor sunt determinate în planul de proiecție Stereo 70 și sunt rotunjite la 1 milimetru.

*** Distanța dintre puncte este formată din segmente cumulate ce sunt mai mici decât valoarea 1 milimetru.

**DATE DESPRE IMOBILUL NR. 12985**

Oficiul de Cadastru și Publicitate Imobiliară SUCEAVA
Biroul de Cadastru și Publicitate Imobiliară Gura Humorului

A. Partea I. Descrierea imobilului

TEREN Intravilan

Adresa: Loc. Dragoiesti, Jud. Suceava

Nr. Crt	Nr cadastral Nr. topografic	Suprafața* (mp)	Observații / Referințe
A1		1.400	Sector cadastral:16 Teren neimprejmut;

B. Partea II. Proprietari și acte

Inscrieri privitoare la dreptul de proprietate și alte drepturi reale		Referințe
12985 / 18/03/2022		
Act Normativ nr. 7, din 13/03/1996 emis de PARLAMENTUL ROMANIEI;		
B1	Intabulare, drept de PROPRIETATE, dobandit prin Lege, cota actuala 1/1, cota initiala 1/1 1) NEIDENTIFICAT NEIDENTIFICAT	A1
Act Administrativ nr. 2019, din 14/03/2022 emis de PRIMARIA COMUNEI DRAGOIESTI;		
B2	Se noteaza posesia factica in favoarea lui 1) GAVRILESCU IONELA	A1

C. Partea III. SARCINI .

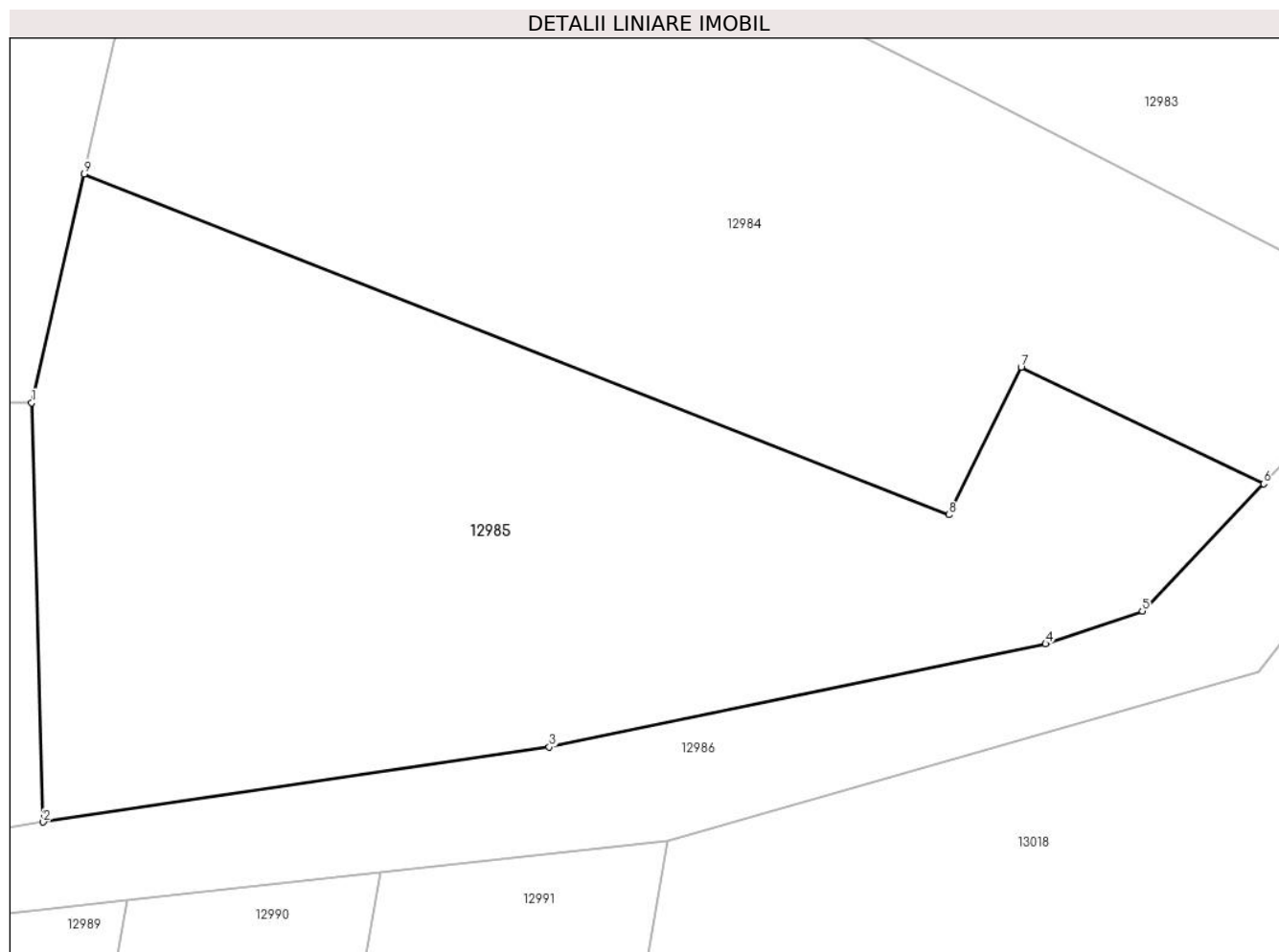
Inscrieri privind dezmembramintele dreptului de proprietate, drepturi reale de garanție și sarcini	Referințe
NU SUNT	

Anexa Nr. 1 La Partea I

Teren

Nr cadastral	Suprafața (mp)*	Observații / Referințe
	1.400	

* Suprafața este determinată în planul de proiecție Stereo 70.



Date referitoare la teren

Crt	Categorie folosință	Intra vilan	Suprafața (mp)	Tarla	Parcelă	Nr. topo	Observații / Referințe
1	arabil	DA	1.400	-	-	-	

Lungime Segmente

1) Valorile lungimilor segmentelor sunt obținute din proiecție în plan.

Punct început	X / Y	Punct sfârșit	X / Y	Lungime segment (** (m)
1	580.418,283 673.200,244	2	580.418,946 673.176,278	23.975
2	580.418,946 673.176,278	3	580.447,88 673.180,569	29.25
3	580.447,88 673.180,569	4	580.476,278 673.186,469	29.004
4	580.476,278 673.186,469	5	580.481,808 673.188,347	5.84
5	580.481,808 673.188,347	6	580.488,756 673.195,616	10.055

Punct început	X / Y	Punct sfârșit	X / Y	Lungime segment (** (m)
6	580.488,756 673.195,616	7	580.474,88 673.202,28	15.393
7	580.474,88 673.202,28	8	580.470,745 673.193,841	9.398
8	580.470,745 673.193,841	9	580.421,291 673.213,326	53.154
9	580.421,291 673.213,326	1	580.418,283 673.200,244	13.423

** Lungimile segmentelor sunt determinate în planul de proiecție Stereo 70 și sunt rotunjite la 1 milimetru.

*** Distanța dintre puncte este formată din segmente cumulate ce sunt mai mici decât valoarea 1 milimetru.

**DATE DESPRE IMOBILUL NR. 12986**

Oficiul de Cadastru și Publicitate Imobiliară SUCEAVA
Biroul de Cadastru și Publicitate Imobiliară Gura Humorului

A. Partea I. Descrierea imobilului

TEREN Intravilan

Adresa: Loc. Dragoiesti, Str Padurii, Jud. Suceava

Nr. Crt	Nr cadastral Nr. topografic	Suprafața* (mp)	Observații / Referințe
A1		795	Sector cadastral:16 Teren neimprejmuit;

B. Partea II. Proprietari și acte

Inscrieri privitoare la dreptul de proprietate și alte drepturi reale		Referințe
12986 / 18/03/2022		
Act Normativ nr. 7, din 13/03/1996 emis de PARLAMENTUL ROMANIEI;		
B1	Inscrierea provizorie, drept de PROPRIETATE, dobandit prin Lege, cota actuala 1/1, cota initiala 1/1 1) COMUNA DRAGOIESTI, CIF:4441190	A1

C. Partea III. SARCINI .

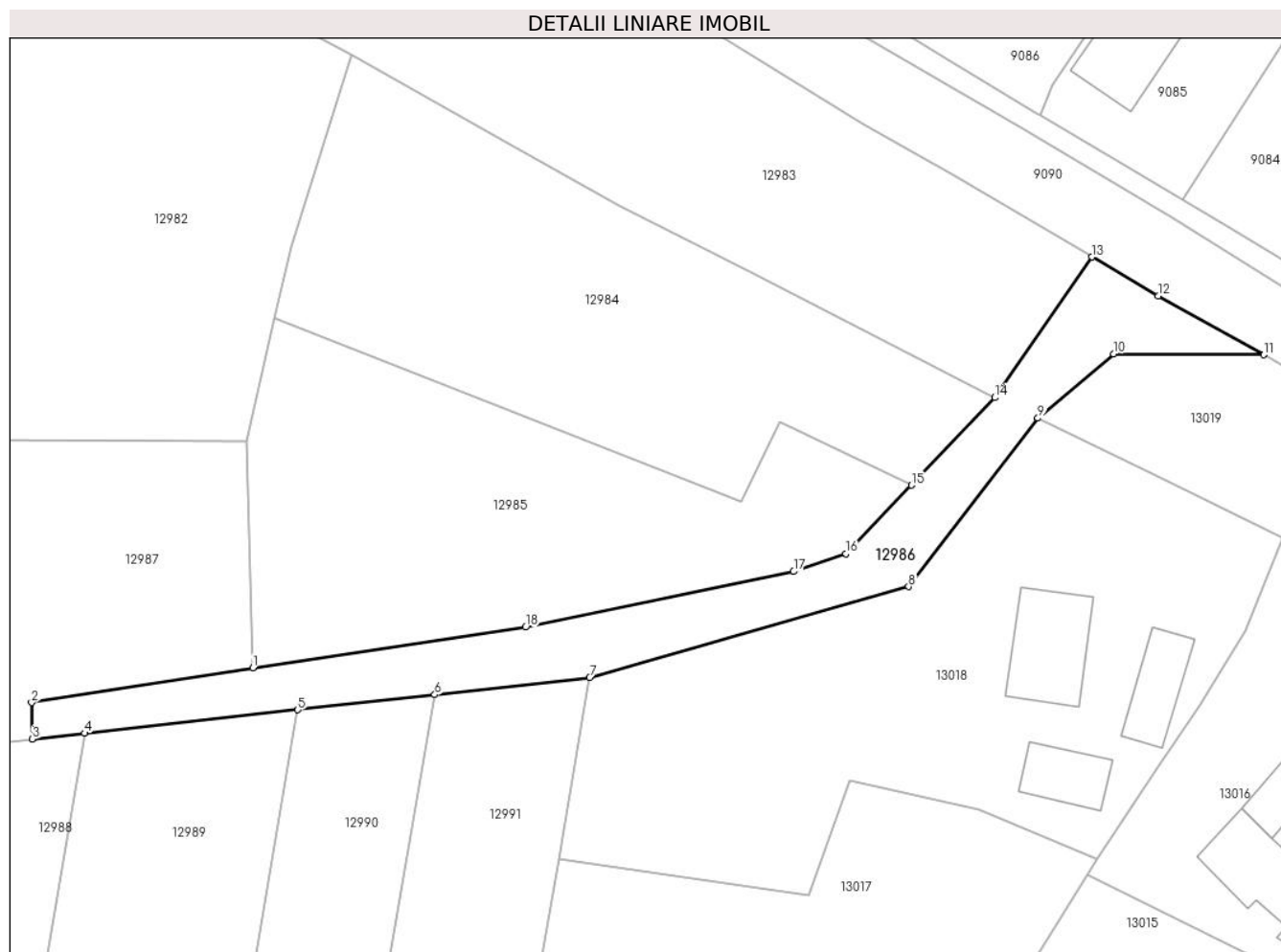
Inscrieri privind dezmembramintele dreptului de proprietate, drepturi reale de garanție și sarcini	Referințe
NU SUNT	

Anexa Nr. 1 La Partea I

Teren

Nr cadastral	Suprafața (mp)*	Observații / Referințe
	795	

* Suprafața este determinată în planul de proiecție Stereo 70.



Date referitoare la teren

Crt	Categorie folosință	Intravilan	Suprafața (mp)	Tarla	Parcelă	Nr. topo	Observații / Referințe
1	drum	DA	795	-	-	-	

Lungime Segmente

1) Valorile lungimilor segmentelor sunt obținute din proiecție în plan.

Punct început	X / Y	Punct sfârșit	X / Y	Lungime segment (** (m)
1	580.418,946 673.176,278	2	580.395,499 673.172,59	23.735
2	580.395,499 673.172,59	3	580.395,595 673.168,72	3.871
3	580.395,595 673.168,72	4	580.401,143 673.169,33	5.581
4	580.401,143 673.169,33	5	580.423,726 673.171,815	22.719
5	580.423,726 673.171,815	6	580.438,237 673.173,412	14.599

Punct început	X / Y	Punct sfârșit	X / Y	Lungime segment (** (m)
6	580.438,237 673.173,412	7	580.454,674 673.175,22	16.536
7	580.454,674 673.175,22	8	580.488,466 673.184,862	35.141
8	580.488,466 673.184,862	9	580.502,18 673.202,71	22.508
9	580.502,18 673.202,71	10	580.510,197 673.209,532	10.527
10	580.510,197 673.209,532	11	580.526,129 673.209,425	15.932
11	580.526,129 673.209,425	12	580.514,917 673.215,645	12.822
12	580.514,917 673.215,645	13	580.507,916 673.219,786	8.134
13	580.507,916 673.219,786	14	580.497,62 673.204,89	18.108
14	580.497,62 673.204,89	15	580.488,756 673.195,616	12.829
15	580.488,756 673.195,616	16	580.481,808 673.188,347	10.055
16	580.481,808 673.188,347	17	580.476,278 673.186,469	5.84
17	580.476,278 673.186,469	18	580.447,88 673.180,569	29.004
18	580.447,88 673.180,569	1	580.418,946 673.176,278	29.25

** Lungimile segmentelor sunt determinate în planul de proiecție Stereo 70 și sunt rotunjite la 1 milimetru.

*** Distanța dintre puncte este formată din segmente cumulate ce sunt mai mici decât valoarea 1 milimetru.

**DATE DESPRE IMOBILUL NR. 12987**

Oficiul de Cadastru și Publicitate Imobiliară SUCEAVA
Biroul de Cadastru și Publicitate Imobiliară Gura Humorului

A. Partea I. Descrierea imobilului

TEREN Intravilan

Adresa: Loc. Dragoiesti, Str Padurii, Jud. Suceava

Nr. Crt	Nr cadastral Nr. topografic	Suprafața* (mp)	Observații / Referințe
A1		2.013	Sector cadastral:16 Teren neimprejmit;

B. Partea II. Proprietari și acte

Inscrieri privitoare la dreptul de proprietate și alte drepturi reale		Referințe
12987 / 18/03/2022		
Act Normativ nr. 7, din 13/03/1996 emis de PARLAMENTUL ROMANIEI;		
B1	Intabulare, drept de PROPRIETATE, dobandit prin Lege, cota actuala 1/1, cota initiala 1/1 1) NEIDENTIFICAT NEIDENTIFICAT	A1
Act Administrativ nr. 2001, din 14/03/2022 emis de PRIMARIA COMUNEI DRAGOIESTI;		
B2	Se noteaza posesia factica in favoarea lui 1) BUHA SORIN	A1

C. Partea III. SARCINI .

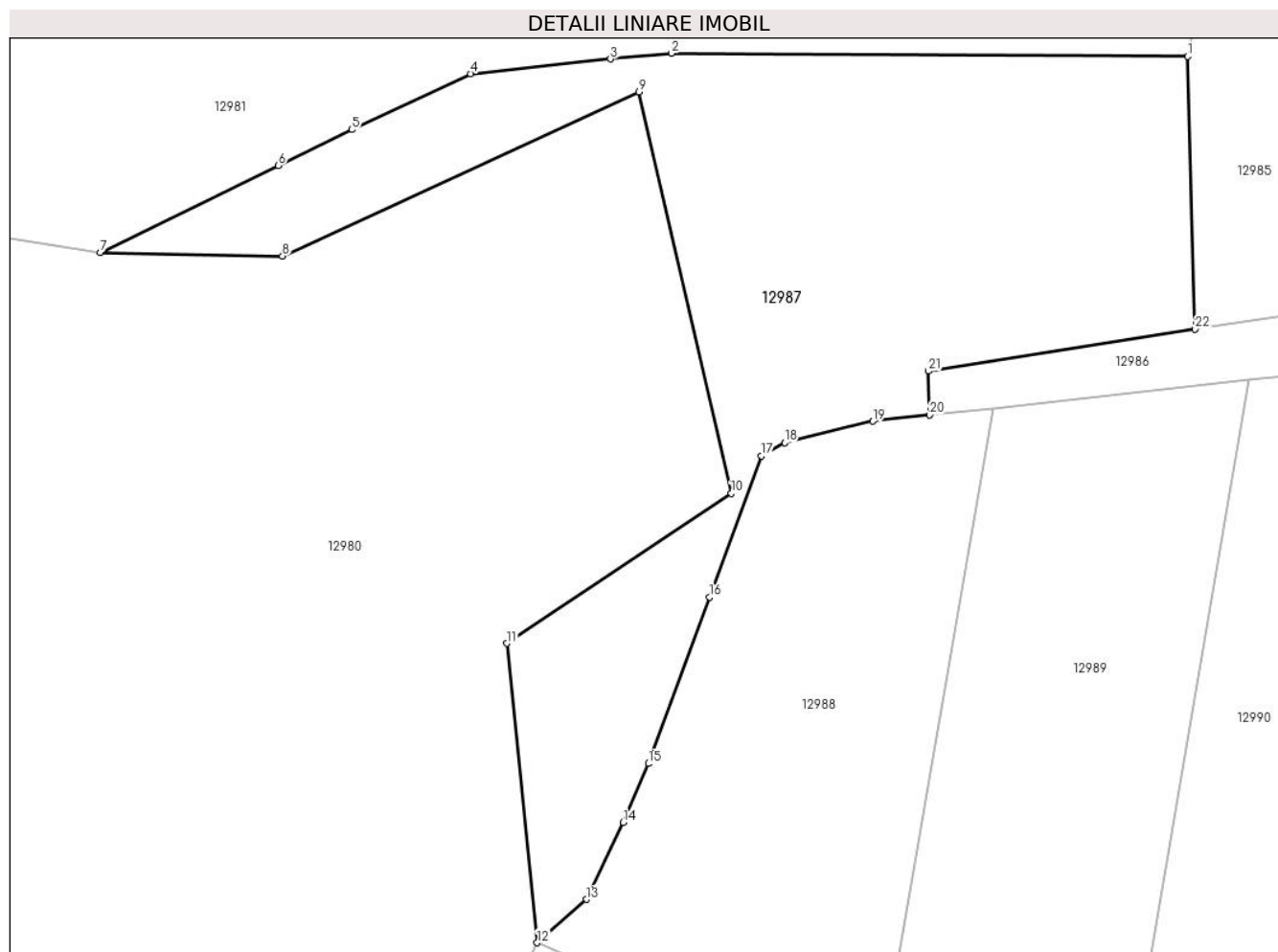
Inscrieri privind dezmembramintele dreptului de proprietate, drepturi reale de garanție și sarcini	Referințe
NU SUNT	

Anexa Nr. 1 La Partea I

Teren

Nr cadastral	Suprafața (mp)*	Observații / Referințe
	2.013	

* Suprafața este determinată în planul de proiecție Stereo 70.



Date referitoare la teren

Crt	Categorie folosință	Intra vilan	Suprafața (mp)	Tarla	Parcelă	Nr. topo	Observații / Referințe
1	arabil	DA	1.807	-	-	-	
2	ape statatoare	DA	117	-	-	-	
3	ape statatoare	DA	52	-	-	-	
4	ape statatoare	DA	37	-	-	-	

Lungime Segmente

1) Valorile lungimilor segmentelor sunt obținute din proiecție în plan.

Punct început	X / Y	Punct sfârșit	X / Y	Lungime segment (** (m)
1	580.418,283 673.200,244	2	580.372,865 673.200,528	45.419
3	580.367,524 673.200,018	4	580.355,218 673.198,728	12.373

Punct început	X / Y	Punct sfârșit	X / Y	Lungime segment (** (m)
2	580.372,865 673.200,528	3	580.367,524 673.200,018	5.365
4	580.355,218 673.198,728	5	580.344,763 673.193,811	11.554

Punct început	X / Y	Punct sfârșit	X / Y	Lungime segment (** (m)
5	580.344,763 673.193,811	6	580.338,284 673.190,648	7.21
7	580.322,627 673.183,005	8	580.338,663 673.182,704	16.039
9	580.370,03 673.197,121	10	580.378,144 673.161,823	36.219
11	580.358,403 673.148,645	12	580.361,071 673.122,333	26.447
13	580.365,401 673.126,143	14	580.368,62 673.132,922	7.504
15	580.370,844 673.138,083	16	580.376,235 673.152,724	15.602
17	580.380,8 673.165,14	18	580.382,84 673.166,29	2.342
19	580.390,6 673.168,18	20	580.395,595 673.168,72	5.024
21	580.395,499 673.172,59	22	580.418,946 673.176,278	23.735

Punct început	X / Y	Punct sfârșit	X / Y	Lungime segment (** (m)
6	580.338,284 673.190,648	7	580.322,627 673.183,005	17.423
8	580.338,663 673.182,704	9	580.370,03 673.197,121	34.522
10	580.378,144 673.161,823	11	580.358,403 673.148,645	23.735
12	580.361,071 673.122,333	13	580.365,401 673.126,143	5.768
14	580.368,62 673.132,922	15	580.370,844 673.138,083	5.62
16	580.376,235 673.152,724	17	580.380,8 673.165,14	13.229
18	580.382,84 673.166,29	19	580.390,6 673.168,18	7.987
20	580.395,595 673.168,72	21	580.395,499 673.172,59	3.871
22	580.418,946 673.176,278	1	580.418,283 673.200,244	23.975

** Lungimile segmentelor sunt determinate în planul de proiecție Stereo 70 și sunt rotunjite la 1 milimetru.

*** Distanța dintre puncte este formată din segmente cumulate ce sunt mai mici decât valoarea 1 milimetru.

**DATE DESPRE IMOBILUL NR. 12988**

Oficiul de Cadastru și Publicitate Imobiliară SUCEAVA
Biroul de Cadastru și Publicitate Imobiliară Gura Humorului

A. Partea I. Descrierea imobilului

TEREN Intravilan

Adresa: Loc. Dragoiesti, Str Padurii, Jud. Suceava

Nr. Crt	Nr cadastral Nr. topografic	Suprafața* (mp)	Observații / Referințe
A1		1.300	Sector cadastral:16 Teren neimprejmuit;

B. Partea II. Proprietari și acte

Inscrieri privitoare la dreptul de proprietate și alte drepturi reale		Referințe
12988 / 18/03/2022		
Act Normativ nr. 7, din 13/03/1996 emis de PARLAMENTUL ROMANIEI;		
B1	Intabulare, drept de PROPRIETATE, dobandit prin Lege, cota actuala 1/1, cota initiala 1/1 1) NEIDENTIFICAT NEIDENTIFICAT	A1
Act Administrativ nr. 2011, din 14/03/2022 emis de PRIMARIA COMUNEI DRAGOIESTI;		
B2	Se noteaza posesia factica in favoarea lui 1) GAVRILESCU IONELA	A1

C. Partea III. SARCINI .

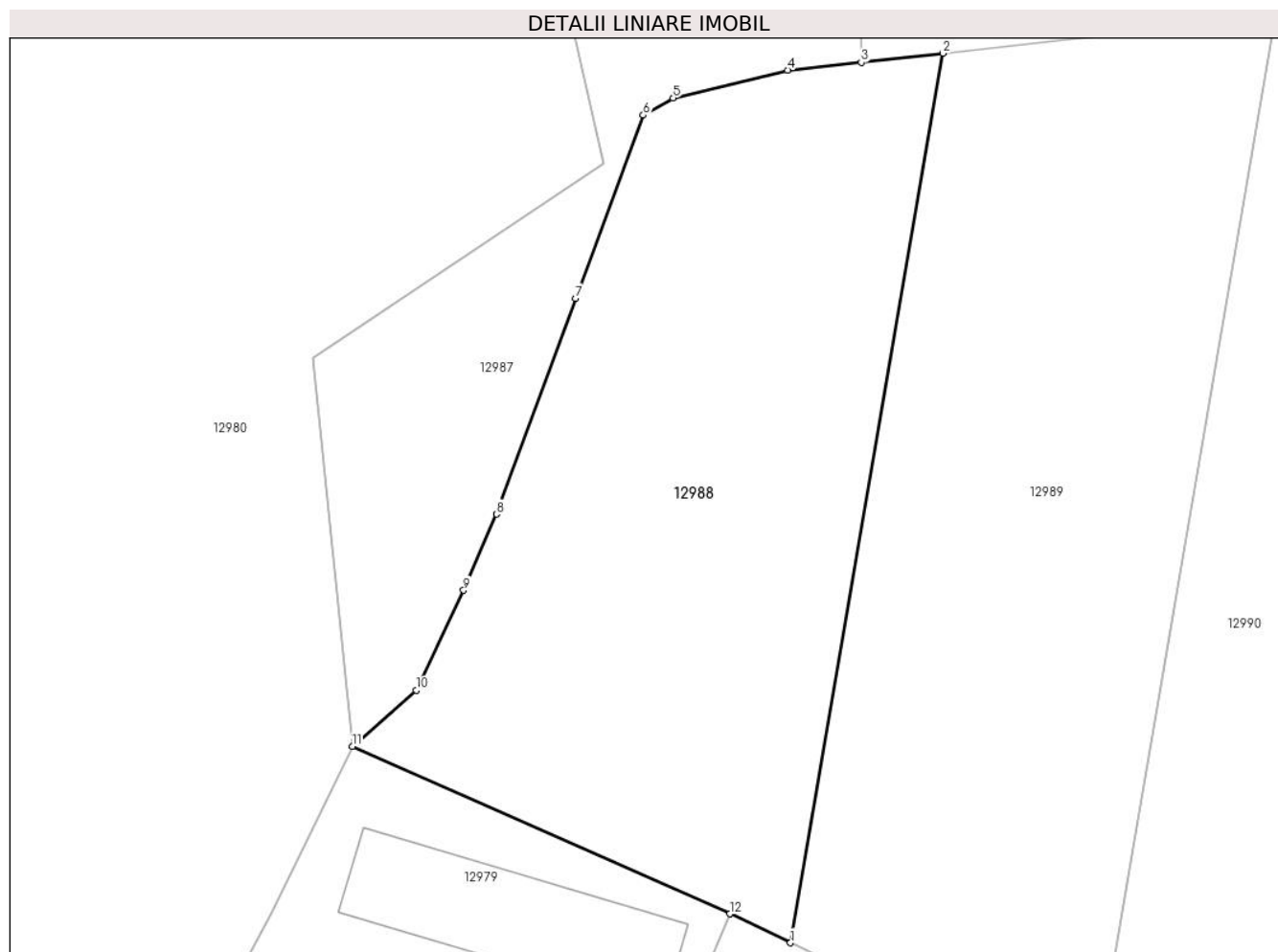
Inscrieri privind dezmembramintele dreptului de proprietate, drepturi reale de garanție și sarcini	Referințe
NU SUNT	

Anexa Nr. 1 La Partea I

Teren

Nr cadastral	Suprafața (mp)*	Observații / Referințe
	1.300	

* Suprafața este determinată în planul de proiecție Stereo 70.



Date referitoare la teren

Crt	Categorie folosință	Intra vilan	Suprafața (mp)	Tarla	Parcelă	Nr. topo	Observații / Referințe
1	arabil	DA	1.300	-	-	-	

Lungime Segmente

1) Valorile lungimilor segmentelor sunt obținute din proiecție în plan.

Punct început	X / Y	Punct sfârșit	X / Y	Lungime segment (** (m)
1	580.390,795 673.109,03	2	580.401,143 673.169,33	61.181
2	580.401,143 673.169,33	3	580.395,595 673.168,72	5.581
3	580.395,595 673.168,72	4	580.390,6 673.168,18	5.024
4	580.390,6 673.168,18	5	580.382,84 673.166,29	7.987
5	580.382,84 673.166,29	6	580.380,8 673.165,14	2.342

Punct început	X / Y	Punct sfârșit	X / Y	Lungime segment (** (m)
6	580.380,8 673.165,14	7	580.376,235 673.152,724	13.229
7	580.376,235 673.152,724	8	580.370,844 673.138,083	15.602
8	580.370,844 673.138,083	9	580.368,62 673.132,922	5.62
9	580.368,62 673.132,922	10	580.365,401 673.126,143	7.504
10	580.365,401 673.126,143	11	580.361,071 673.122,333	5.768
11	580.361,071 673.122,333	12	580.386,684 673.110,993	28.011
12	580.386,684 673.110,993	1	580.390,795 673.109,03	4.556

** Lungimile segmentelor sunt determinate în planul de proiecție Stereo 70 și sunt rotunjite la 1 milimetru.

*** Distanța dintre puncte este formată din segmente cumulate ce sunt mai mici decât valoarea 1 milimetru.

**DATE DESPRE IMOBILUL NR. 12989**

Oficiul de Cadastru și Publicitate Imobiliară SUCEAVA
Biroul de Cadastru și Publicitate Imobiliară Gura Humorului

A. Partea I. Descrierea imobilului

TEREN Intravilan

Adresa: Loc. Dragoiesti, Str Padurii, Jud. Suceava

Nr. Crt	Nr cadastral Nr. topografic	Suprafața* (mp)	Observații / Referințe
A1		1.439	Sector cadastral:16 Teren neimprejmuit;

B. Partea II. Proprietari și acte

Inscrieri privitoare la dreptul de proprietate și alte drepturi reale		Referințe
12989 / 18/03/2022		
Act Normativ nr. 7, din 13/03/1996 emis de PARLAMENTUL ROMANIEI;		
B1	Inscrierea provizorie, drept de PROPRIETATE, dobandit prin Lege, cota actuala 1/1, cota initiala 1/1 1) COMUNA DRAGOIESTI, CIF:4441190	A1

C. Partea III. SARCINI .

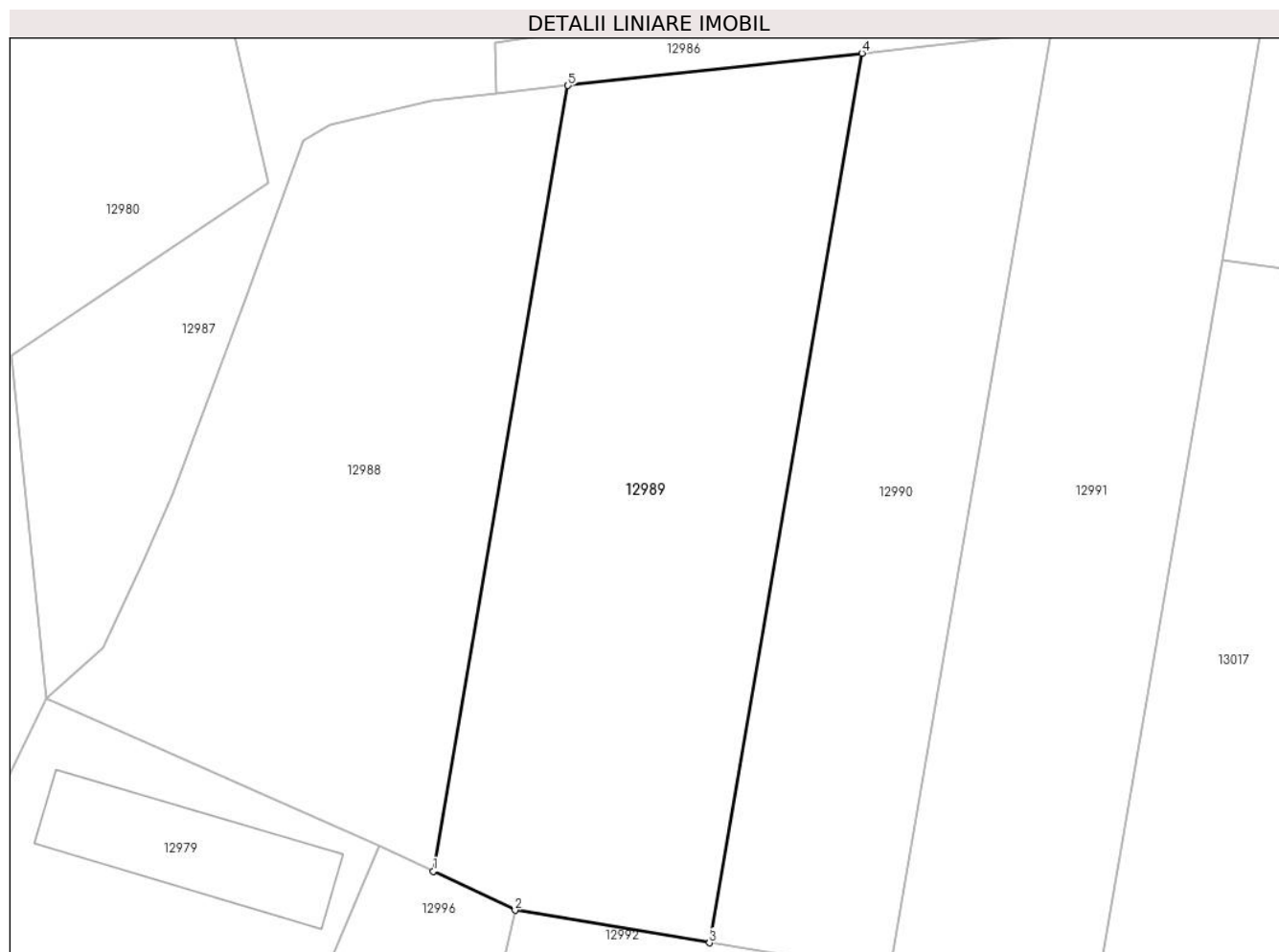
Inscrieri privind dezmembramintele dreptului de proprietate, drepturi reale de garanție și sarcini	Referințe
NU SUNT	

Anexa Nr. 1 La Partea I

Teren

Nr cadastral	Suprafața (mp)*	Observații / Referințe
	1.439	

* Suprafața este determinată în planul de proiecție Stereo 70.



Date referitoare la teren

Crt	Categorie folosință	Intravilan	Suprafața (mp)	Tarla	Parcelă	Nr. topo	Observații / Referințe
1	arabil	DA	1.439	-	-	-	

Lungime Segmente

1) Valorile lungimilor segmentelor sunt obținute din proiecție în plan.

Punct început	X / Y	Punct sfârșit	X / Y	Lungime segment (** (m)
1	580.390,795 673.109,03	2	580.397,079 673.106,031	6.963
2	580.397,079 673.106,031	3	580.412,008 673.103,533	15.137
3	580.412,008 673.103,533	4	580.423,726 673.171,815	69.28
4	580.423,726 673.171,815	5	580.401,143 673.169,33	22.719
5	580.401,143 673.169,33	1	580.390,795 673.109,03	61.181

**** Lungimile segmentelor sunt determinate în planul de proiecție Stereo 70 și sunt rotunjite la 1 milimetru.**

***** Distanța dintre puncte este formată din segmente cumulate ce sunt mai mici decât valoarea 1 milimetru.**

**DATE DESPRE IMOBILUL NR. 12990**

Oficiul de Cadastru și Publicitate Imobiliară SUCEAVA
Biroul de Cadastru și Publicitate Imobiliară Gura Humorului

A. Partea I. Descrierea imobilului

TEREN Intravilan

Adresa: Loc. Dragoiesti, Str Padurii, Jud. Suceava

Nr. Crt	Nr cadastral Nr. topografic	Suprafața* (mp)	Observații / Referințe
A1		1.000	Sector cadastral:16 Teren neimprejmuț;

B. Partea II. Proprietari și acte

Inscrieri privitoare la dreptul de proprietate și alte drepturi reale		Referințe
12990 / 18/03/2022		
Act Normativ nr. 7, din 13/03/1996 emis de PARLAMENTUL ROMANIEI;		
B1	Intabulare, drept de PROPRIETATE, dobândit prin Lege, cota actuala 1/1, cota initiala 1/1 1) NEIDENTIFICAT NEIDENTIFICAT	A1
Act Administrativ nr. 2012, din 14/03/2022 emis de PRIMARIA COMUNEI DRAGOIESTI;		
B2	Se noteaza posesia factica in favoarea lui 1) POPESCU DOREL-MARIAN 2) POPESCU LACRAMIOARA	A1

C. Partea III. SARCINI .

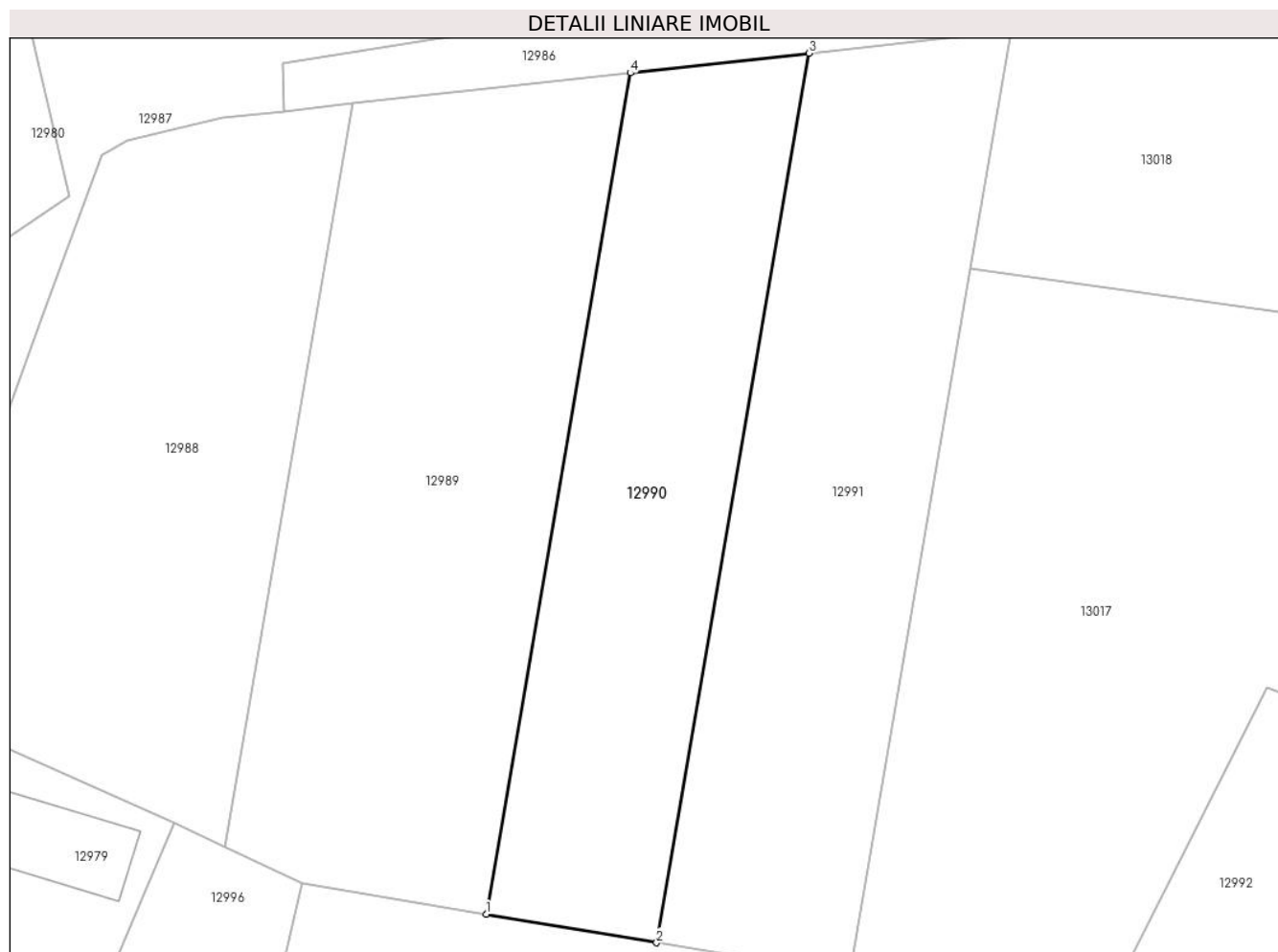
Inscrieri privind dezmembramintele dreptului de proprietate, drepturi reale de garanție și sarcini	Referințe
NU SUNT	

Anexa Nr. 1 La Partea I

Teren

Nr cadastral	Suprafața (mp)*	Observații / Referințe
	1.000	

* Suprafața este determinată în planul de proiecție Stereo 70.



Date referitoare la teren

Crt	Categorie folosință	Intra vilan	Suprafața (mp)	Tarla	Parcelă	Nr. topo	Observații / Referințe
1	arabil	DA	1.000	-	-	-	

Lungime Segmente

1) Valorile lungimilor segmentelor sunt obținute din proiecție în plan.

Punct început	X / Y	Punct sfârșit	X / Y	Lungime segment (** (m)
1	580.412,008 673.103,533	2	580.425,847 673.101,217	14.031
2	580.425,847 673.101,217	3	580.438,237 673.173,412	73.25
3	580.438,237 673.173,412	4	580.423,726 673.171,815	14.599
4	580.423,726 673.171,815	1	580.412,008 673.103,533	69.28

** Lungimile segmentelor sunt determinate în planul de proiecție Stereo 70 și sunt rotunjite la 1 milimetru.

***** Distanţa dintre puncte este formată din segmente cumulate ce sunt mai mici decât valoarea 1 milimetru.**

**DATE DESPRE IMOBILUL NR. 12991**

Oficiul de Cadastru și Publicitate Imobiliară SUCEAVA
Biroul de Cadastru și Publicitate Imobiliară Gura Humorului

A. Partea I. Descrierea imobilului

TEREN Intravilan

Adresa: Loc. Dragoiesti, Str Padurii, Jud. Suceava

Nr. Crt	Nr cadastral Nr. topografic	Suprafața* (mp)	Observații / Referințe
A1		1.200	Sector cadastral:16 Teren neimprejmuit;

B. Partea II. Proprietari și acte

Inscrieri privitoare la dreptul de proprietate și alte drepturi reale		Referințe
12991 / 18/03/2022		
Act Normativ nr. 7, din 13/03/1996 emis de PARLAMENTUL ROMANIEI;		
B1	Intabulare, drept de PROPRIETATE, dobândit prin Lege, cota actuala 1/1, cota initiala 1/1 1) NEIDENTIFICAT NEIDENTIFICAT	A1
Act Administrativ nr. 2013, din 14/03/2022 emis de PRIMARIA COMUNEI DRAGOIESTI;		
B2	Se noteaza posesia factica in favoarea lui 1) PETROAIE MARIAN-AUREL	A1

C. Partea III. SARCINI .

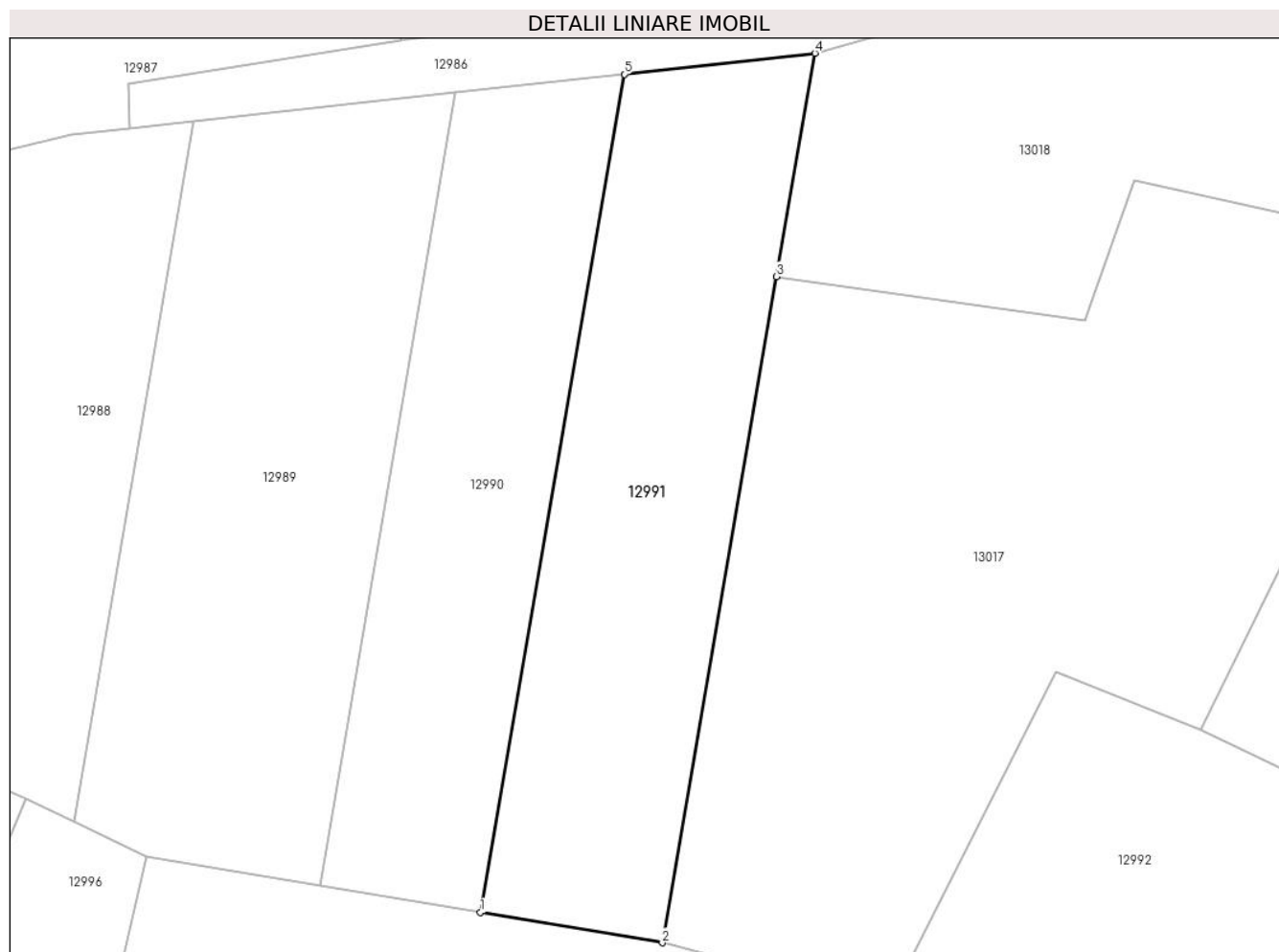
Inscrieri privind dezmembramintele dreptului de proprietate, drepturi reale de garanție și sarcini	Referințe
NU SUNT	

Anexa Nr. 1 La Partea I

Teren

Nr cadastral	Suprafața (mp)*	Observații / Referințe
	1.200	

* Suprafața este determinată în planul de proiecție Stereo 70.



Date referitoare la teren

Crt	Categorie folosință	Intra vilan	Suprafața (mp)	Tarla	Parcelă	Nr. topo	Observații / Referințe
1	arabil	DA	1.200	-	-	-	

Lungime Segmente

1) Valorile lungimilor segmentelor sunt obținute din proiecție în plan.

Punct început	X / Y	Punct sfârșit	X / Y	Lungime segment (** (m)
1	580.425,847 673.101,217	2	580.441,524 673.098,594	15.895
2	580.441,524 673.098,594	3	580.451,372 673.155,979	58.224
3	580.451,372 673.155,979	4	580.454,674 673.175,22	19.522
4	580.454,674 673.175,22	5	580.438,237 673.173,412	16.536
5	580.438,237 673.173,412	1	580.425,847 673.101,217	73.25

**** Lungimile segmentelor sunt determinate în planul de proiecție Stereo 70 și sunt rotunjite la 1 milimetru.**

***** Distanța dintre puncte este formată din segmente cumulate ce sunt mai mici decât valoarea 1 milimetru.**

**DATE DESPRE IMOBILUL NR. 12992**

Oficiul de Cadastru și Publicitate Imobiliară SUCEAVA
 Biroul de Cadastru și Publicitate Imobiliară Gura Humorului

A. Partea I. Descrierea imobilului

TEREN Intravilan

Adresa: Loc. Dragoiesti, Str Padurii, Jud. Suceava

Nr. Crt	Nr cadastral Nr. topografic	Suprafața* (mp)	Observații / Referințe
A1		3.962	Sector cadastral:16 Teren neimprejmuit;

B. Partea II. Proprietari și acte

Inscrieri privitoare la dreptul de proprietate și alte drepturi reale		Referințe
12992 / 18/03/2022		
Act Normativ nr. 7, din 13/03/1996 emis de PARLAMENTUL ROMANIEI;		
B1	Inscrierea provizorie, drept de PROPRIETATE, dobandit prin Lege, cota actuala 1/1, cota initiala 1/1 1) COMUNA DRAGOIESTI, CIF:4441190	A1

C. Partea III. SARCINI .

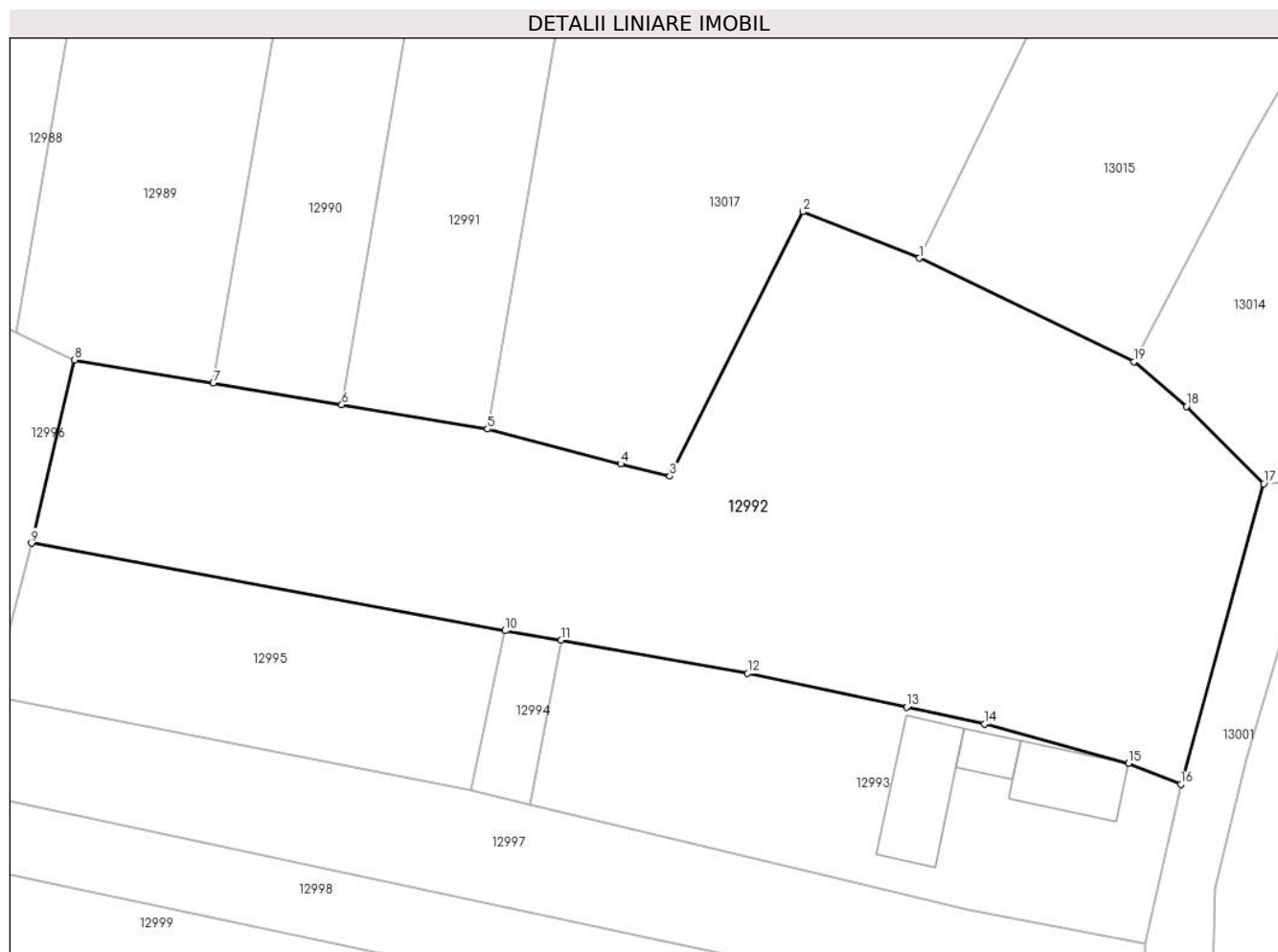
Inscrieri privind dezmembramintele dreptului de proprietate, drepturi reale de garanție și sarcini	Referințe
NU SUNT	

Anexa Nr. 1 La Partea I

Teren

Nr cadastral	Suprafața (mp)*	Observații / Referințe
	3.962	

* Suprafața este determinată în planul de proiecție Stereo 70.



Date referitoare la teren

Crt	Categorie folosință	Intravilan	Suprafața (mp)	Tarla	Parcelă	Nr. topo	Observații / Referințe
1	arabil	DA	3.962	-	-	-	

Lungime Segmente

1) Valorile lungimilor segmentelor sunt obținute din proiecție în plan.

Punct început	X / Y	Punct sfârșit	X / Y	Lungime segment (** (m)
1	580.487,955 673.116,97	2	580.475,448 673.121,962	13.466
2	580.475,448 673.121,962	3	580.461,125 673.093,536	31.831
3	580.461,125 673.093,536	4	580.455,857 673.094,861	5.432
4	580.455,857 673.094,861	5	580.441,524 673.098,594	14.811
5	580.441,524 673.098,594	6	580.425,847 673.101,217	15.895

Punct început	X / Y	Punct sfârșit	X / Y	Lungime segment (** (m)
6	580.425,847 673.101,217	7	580.412,008 673.103,533	14.031
7	580.412,008 673.103,533	8	580.397,079 673.106,031	15.137
8	580.397,079 673.106,031	9	580.392,461 673.086,345	20.22
9	580.392,461 673.086,345	10	580.443,377 673.076,914	51.782
10	580.443,377 673.076,914	11	580.449,466 673.075,922	6.169
11	580.449,466 673.075,922	12	580.469,512 673.072,33	20.365
12	580.469,512 673.072,33	13	580.486,606 673.068,7	17.475
13	580.486,606 673.068,7	14	580.495,013 673.066,914	8.595
14	580.495,013 673.066,914	15	580.510,488 673.062,684	16.043
15	580.510,488 673.062,684	16	580.516,114 673.060,424	6.063
16	580.516,114 673.060,424	17	580.525,032 673.092,739	33.523
17	580.525,032 673.092,739	18	580.516,731 673.101,038	11.738
18	580.516,731 673.101,038	19	580.511,099 673.105,862	7.416
19	580.511,099 673.105,862	1	580.487,955 673.116,97	25.672

** Lungimile segmentelor sunt determinate în planul de proiecție Stereo 70 și sunt rotunjite la 1 milimetru.

*** Distanța dintre puncte este formată din segmente cumulate ce sunt mai mici decât valoarea 1 milimetru.

**DATE DESPRE IMOBILUL NR. 12993**

Oficiul de Cadastru și Publicitate Imobiliară SUCEAVA
Biroul de Cadastru și Publicitate Imobiliară Gura Humorului

A. Partea I. Descrierea imobilului

TEREN Intravilan

Adresa: Loc. Dragoiesti, Jud. Suceava

Nr. Crt	Nr cadastral Nr. topografic	Suprafața* (mp)	Observații / Referințe
A1	30905	1.300	Sector cadastral:16 Teren neimprijmit;

Construcții

Crt	Nr cadastral Nr. topografic	Adresa	Observații / Referințe
A1.1	30905-C1	Loc. Dragoiesti, Jud. Suceava	Nr. niveluri:1; S. construita la sol:98 mp; S. construita desfasurata:98 mp; ANEXA
A1.2	30905-C2	Loc. Dragoiesti, Jud. Suceava	Nr. niveluri:1; S. construita la sol:26 mp; S. construita desfasurata:26 mp; ANEXA
A1.3	30905-C3	Loc. Dragoiesti, Jud. Suceava	Nr. niveluri:1; S. construita la sol:76 mp; S. construita desfasurata:76 mp; ANEXA

B. Partea II. Proprietari și acte

Inscrieri privitoare la dreptul de proprietate și alte drepturi reale		Referințe
8789 / 07/08/2015		
Act Notarial nr. 2959, din 06/08/2015 emis de NP Negura Adina Loredana;		
B2	Intabulare, drept de PROPRIETATE, dobandit prin Conventie, cota actuala 1/1, cota initiala 1/1 1) PETROAIE MARIAN - AUREL , necasatorit, bun propriu	A1
12993 / 18/03/2022		
Act Administrativ nr. 2526, din 31/03/2022 emis de PRIMARIA COMUNEI DRAGOIESTI;		
B3	Intabulare, drept de PROPRIETATE, dobandit prin Lege, cota actuala 1/1, cota initiala 1/1 1) PETROAIE MARIAN - AUREL , necasatorit, bun propriu	A1.1, A1.2, A1.3

C. Partea III. SARCINI .

Inscrieri privind dezmembramintele dreptului de proprietate, drepturi reale de garanție și sarcini	Referințe
NU SUNT	

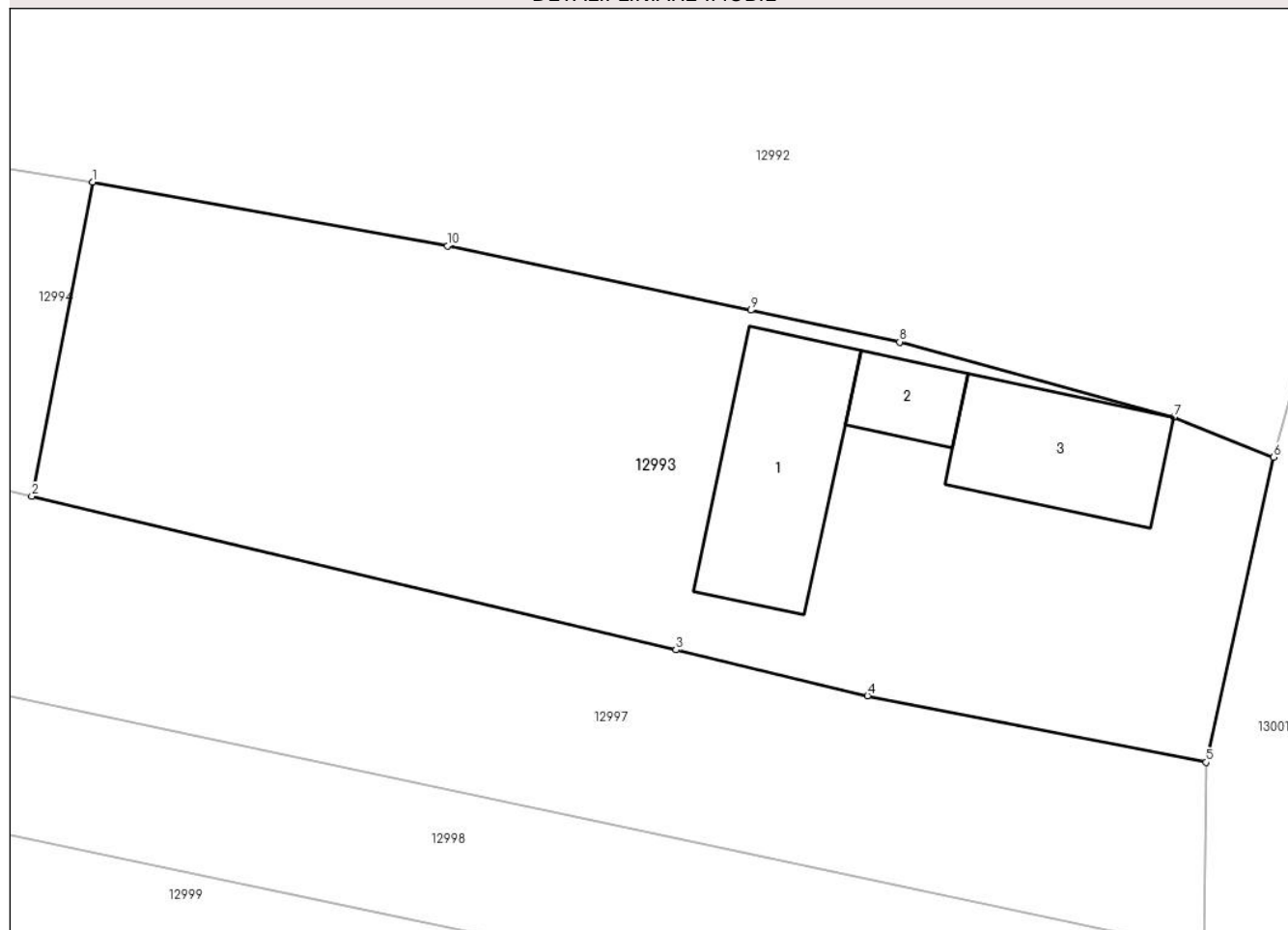
Anexa Nr. 1 La Partea I

Teren

Nr cadastral	Suprafața (mp)*	Observații / Referințe
30905	1.300	

* Suprafața este determinată în planul de proiecție Stereo 70.

DETALII LINIARE IMOBIL



Date referitoare la teren

Crt	Categorie folosință	Intravilan	Suprafața (mp)	Tarla	Parcelă	Nr. topo	Observații / Referințe
12993	arabil	DA	716	95	-	-	
12993	curti constructii	DA	584	95	-	-	

Date referitoare la construcții

Crt	Număr	Destinație construcție	Supraf. (mp)	Situație juridică	Observații / Referințe
A1.1	30905-C1	construcții anexa	98	Cu acte	Nr. niveluri:1; S. construita la sol:98 mp; S. construita desfasurata:98 mp; ANEXA
A1.2	30905-C2	construcții anexa	26	Cu acte	Nr. niveluri:1; S. construita la sol:26 mp; S. construita desfasurata:26 mp; ANEXA
A1.3	30905-C3	construcții anexa	76	Cu acte	Nr. niveluri:1; S. construita la sol:76 mp; S. construita desfasurata:76 mp; ANEXA

Lungime Segmente

1) Valorile lungimilor segmentelor sunt obținute din proiecție în plan.

Punct început	X / Y	Punct sfârșit	X / Y	Lungime segment (** (m)
---------------	-------	---------------	-------	-------------------------

Punct început	X / Y	Punct sfârșit	X / Y	Lungime segment (** (m)
1	580.449,466 673.075,922	2	580.446,05 673.058,223	18.026
2	580.446,05 673.058,223	3	580.482,395 673.049,559	37.363
3	580.482,395 673.049,559	4	580.493,206 673.046,982	11.114
4	580.493,206 673.046,982	5	580.512,309 673.043,224	19.469
5	580.512,309 673.043,224	6	580.516,114 673.060,424	17.616
6	580.516,114 673.060,424	7	580.510,488 673.062,684	6.063
7	580.510,488 673.062,684	8	580.495,013 673.066,914	16.043
8	580.495,013 673.066,914	9	580.486,606 673.068,7	8.595
9	580.486,606 673.068,7	10	580.469,512 673.072,33	17.475
10	580.469,512 673.072,33	1	580.449,466 673.075,922	20.365

** Lungimile segmentelor sunt determinate în planul de proiecție Stereo 70 și sunt rotunjite la 1 milimetru.

*** Distanța dintre puncte este formată din segmente cumulate ce sunt mai mici decât valoarea 1 milimetru.

**DATE DESPRE IMOBILUL NR. 12994**

Oficiul de Cadastru și Publicitate Imobiliară SUCEAVA
 Biroul de Cadastru și Publicitate Imobiliară Gura Humorului

A. Partea I. Descrierea imobilului

TEREN Intravilan

Adresa: Loc. Dragoiesti, Jud. Suceava

Nr. Crt	Nr cadastral Nr. topografic	Suprafața* (mp)	Observații / Referințe
A1		113	Sector cadastral:16 Teren neimprejmuit;

B. Partea II. Proprietari și acte

Inscrieri privitoare la dreptul de proprietate și alte drepturi reale		Referințe
12994 / 18/03/2022		
Act Normativ nr. 7, din 13/03/1996 emis de PARLAMENTUL ROMANIEI;		
B1	Inscrierea provizorie, drept de PROPRIETATE, dobandit prin Lege, cota actuala 1/1, cota initiala 1/1 1) COMUNA DRAGOIESTI, CIF:4441190	A1

C. Partea III. SARCINI .

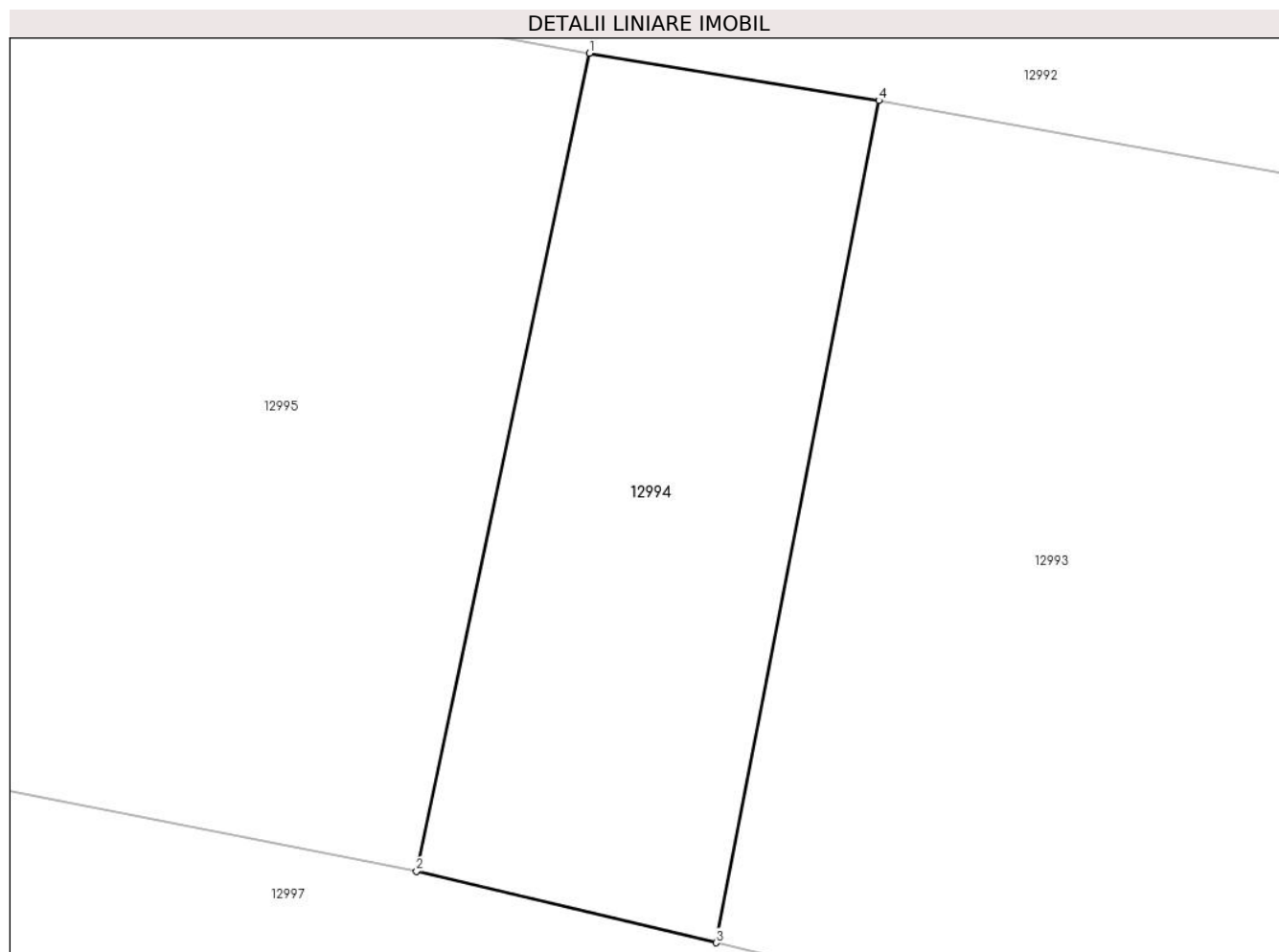
Inscrieri privind dezmembramintele dreptului de proprietate, drepturi reale de garanție și sarcini	Referințe
NU SUNT	

Anexa Nr. 1 La Partea I

Teren

Nr cadastral	Suprafața (mp)*	Observații / Referințe
	113	

* Suprafața este determinată în planul de proiecție Stereo 70.



Date referitoare la teren

Crt	Categorie folosință	Intravilan	Suprafața (mp)	Tarla	Parcelă	Nr. topo	Observații / Referințe
1	arabil	DA	113	-	-	-	

Lungime Segmente

1) Valorile lungimilor segmentelor sunt obținute din proiecție în plan.

Punct început	X / Y	Punct sfârșit	X / Y	Lungime segment (** (m)
1	580.443,377 673.076,914	2	580.439,743 673.059,727	17.567
2	580.439,743 673.059,727	3	580.446,05 673.058,223	6.484
3	580.446,05 673.058,223	4	580.449,466 673.075,922	18.026
4	580.449,466 673.075,922	1	580.443,377 673.076,914	6.169

** Lungimile segmentelor sunt determinate în planul de proiecție Stereo 70 și sunt rotunjite la 1 milimetru.

***** Distanţa dintre puncte este formată din segmente cumulate ce sunt mai mici decât valoarea 1 milimetru.**

**DATE DESPRE IMOBILUL NR. 12995**

Oficiul de Cadastru și Publicitate Imobiliară SUCEAVA
Biroul de Cadastru și Publicitate Imobiliară Gura Humorului

A. Partea I. Descrierea imobilului

TEREN Intravilan

Adresa: Loc. Dragoiesti, Jud. Suceava

Nr. Crt	Nr cadastral Nr. topografic	Suprafața* (mp)	Observații / Referințe
A1	30301	900	Sector cadastral:16 Teren neimprejmuit;

B. Partea II. Proprietari și acte

Inscrieri privitoare la dreptul de proprietate și alte drepturi reale		Referințe
3555 / 12/04/2011		
Act Administrativ nr. 2576, din 13/10/2003 emis de COMISIA JUDETEANA SUCEAVA (act administrativ nr. 550/23-02-2011 emis de PRIMARIA COMUNEI DRAGOIESTI);		
B1	Intabulare, drept de PROPRIETATE, dobandit prin Lege, cota actuala 1/1, cota initiala 1/1 1) CUCU NITAN DIMITRIE	A1

C. Partea III. SARCINI .

Inscrieri privind dezmembramintele dreptului de proprietate, drepturi reale de garanție și sarcini	Referințe
NU SUNT	

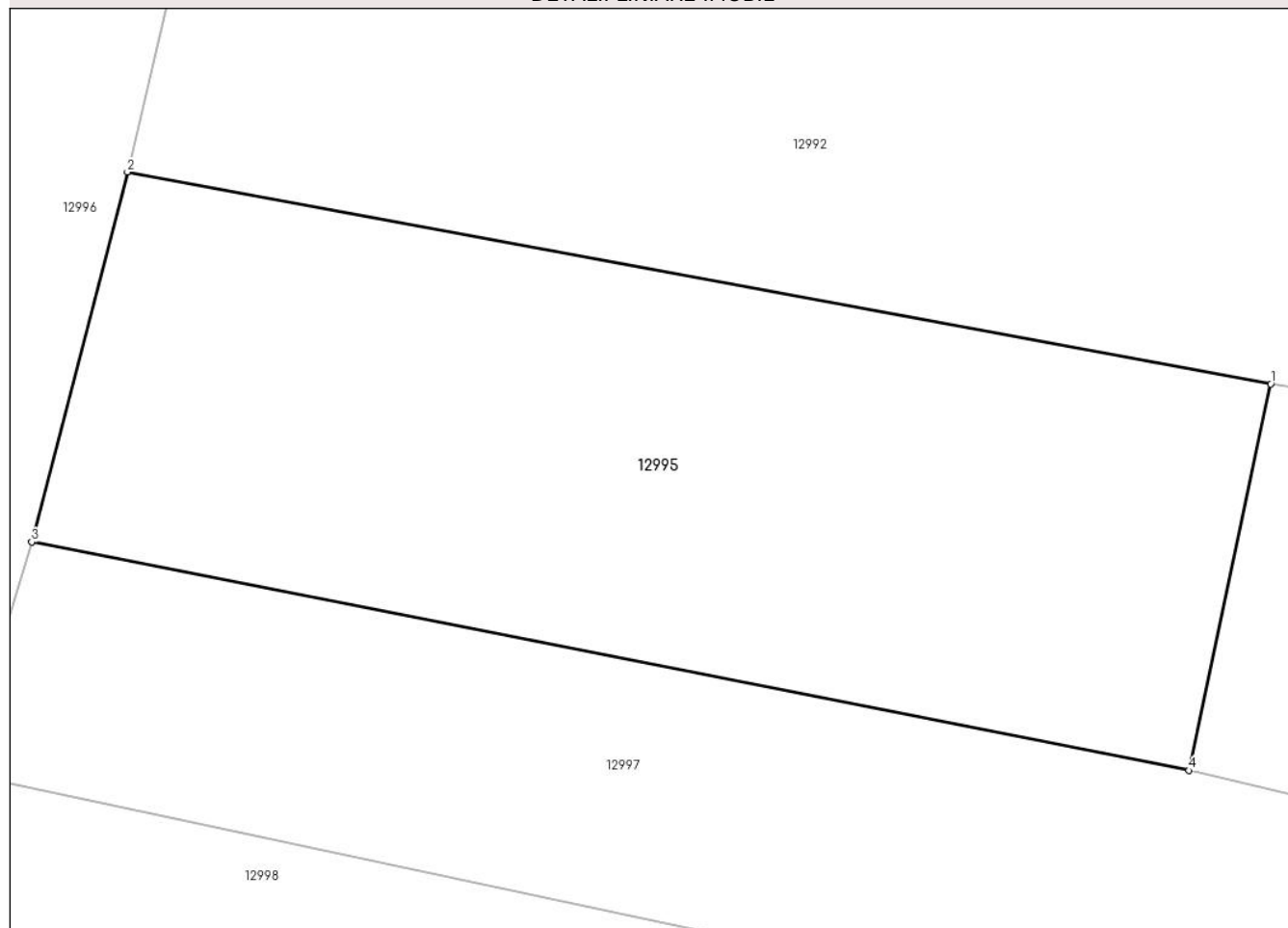
Anexa Nr. 1 La Partea I

Teren

Nr cadastral	Suprafața (mp)*	Observații / Referințe
30301	900	

* Suprafața este determinată în planul de proiecție Stereo 70.

DETALII LINIARE IMOBIL



Date referitoare la teren

Crt	Categorie folosință	Intravilan	Suprafața (mp)	Tarla	Parcelă	Nr. topo	Observații / Referințe
12995	arabil	DA	900	29	1122	-	

Lungime Segmente

1) Valorile lungimilor segmentelor sunt obținute din proiecție în plan.

Punct început	X / Y	Punct sfârșit	X / Y	Lungime segment (** (m))
1	580.443,377 673.076,914	2	580.392,461 673.086,345	51.782
2	580.392,461 673.086,345	3	580.388,205 673.069,89	16.996
3	580.388,205 673.069,89	4	580.439,743 673.059,727	52.53
4	580.439,743 673.059,727	1	580.443,377 673.076,914	17.567

**** Lungimile segmentelor sunt determinate în planul de proiecție Stereo 70 și sunt rotunjite la 1 milimetru.**

***** Distanța dintre puncte este formată din segmente cumulate ce sunt mai mici decât valoarea 1 milimetru.**

**DATE DESPRE IMOBILUL NR. 12996**

Oficiul de Cadastru și Publicitate Imobiliară SUCEAVA
Biroul de Cadastru și Publicitate Imobiliară Gura Humorului

A. Partea I. Descrierea imobilului

TEREN Intravilan

Adresa: Loc. Dragoiesti, Str Padurii, Jud. Suceava

Nr. Crt	Nr cadastral Nr. topografic	Suprafața* (mp)	Observații / Referințe
A1		2.435	Sector cadastral:16 Teren neimprejmuit;

B. Partea II. Proprietari și acte

Inscrieri privitoare la dreptul de proprietate și alte drepturi reale		Referințe
12996 / 18/03/2022		
Act Normativ nr. 7, din 13/03/1996 emis de PARLAMENTUL ROMANIEI;		
B1	Inscrierea provizorie, drept de PROPRIETATE, dobandit prin Lege, cota actuala 1/1, cota initiala 1/1 1) COMUNA DRAGOIESTI, CIF:4441190	A1

C. Partea III. SARCINI .

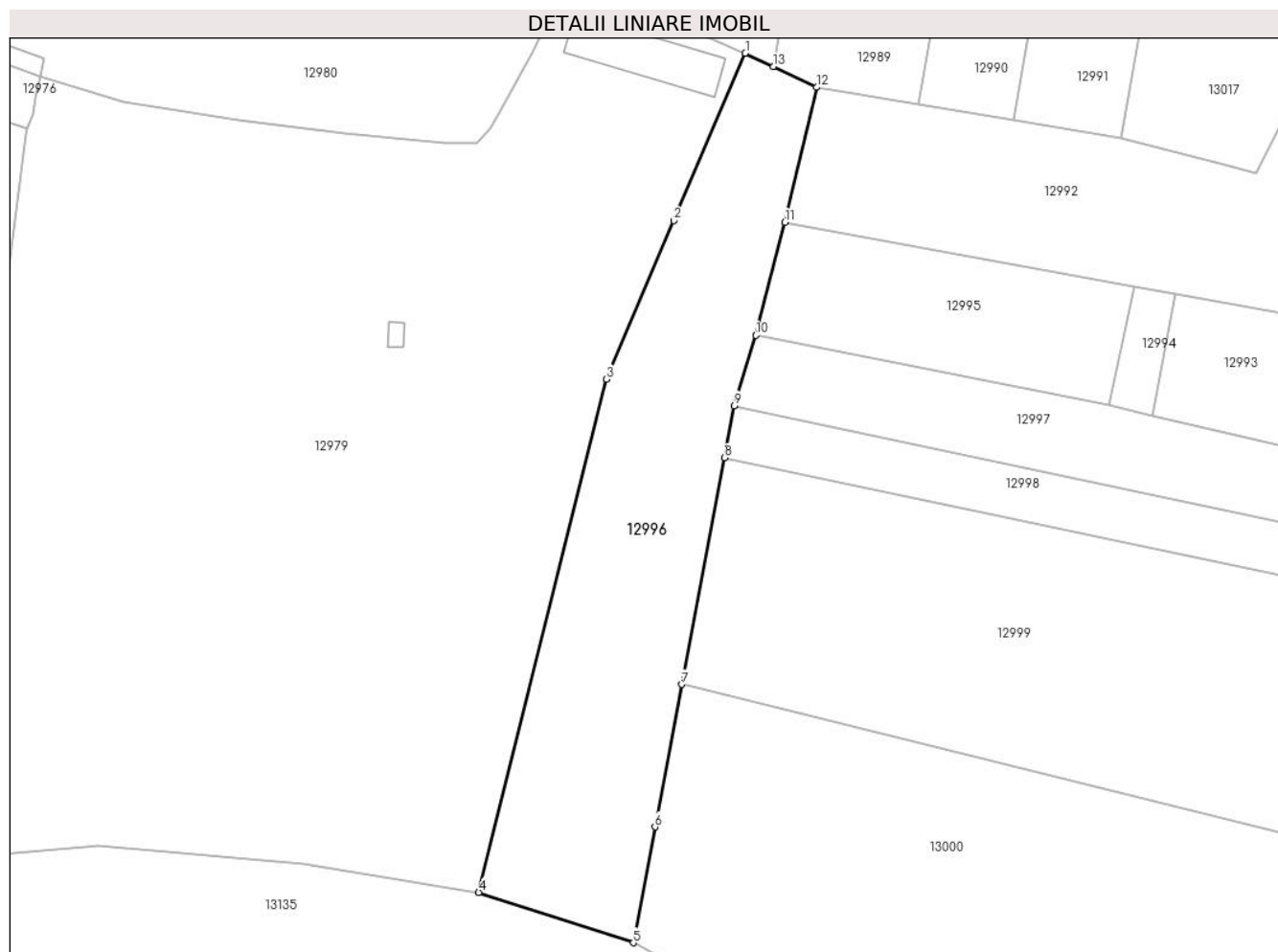
Inscrieri privind dezmembramintele dreptului de proprietate, drepturi reale de garanție și sarcini	Referințe
NU SUNT	

Anexa Nr. 1 La Partea I

Teren

Nr cadastral	Suprafața (mp)*	Observații / Referințe
	2.435	

* Suprafața este determinată în planul de proiecție Stereo 70.



Date referitoare la teren

Crt	Categorie folosință	Intravilan	Suprafața (mp)	Tarla	Parcelă	Nr. topo	Observații / Referințe
1	arabil	DA	2.435	-	-	-	

Lungime Segmente

1) Valorile lungimilor segmentelor sunt obținute din proiecție în plan.

Punct început	X / Y	Punct sfârșit	X / Y	Lungime segment (** (m)
1	580.386,684 673.110,993	2	580.376,246 673.086,601	26.532
2	580.376,246 673.086,601	3	580.366,463 673.063,485	25.101
3	580.366,463 673.063,485	4	580.347,821 672.988,711	77.063
4	580.347,821 672.988,711	5	580.370,346 672.981,358	23.695
5	580.370,346 672.981,358	6	580.373,52 672.998,248	17.186

Punct început	X / Y	Punct sfârșit	X / Y	Lungime segment (** (m)
6	580.373,52 672.998,248	7	580.377,419 673.018,998	21.113
7	580.377,419 673.018,998	8	580.383,628 673.052,037	33.617
8	580.383,628 673.052,037	9	580.385,053 673.059,622	7.718
9	580.385,053 673.059,622	10	580.388,205 673.069,89	10.741
10	580.388,205 673.069,89	11	580.392,461 673.086,345	16.996
11	580.392,461 673.086,345	12	580.397,079 673.106,031	20.22
12	580.397,079 673.106,031	13	580.390,795 673.109,03	6.963
13	580.390,795 673.109,03	1	580.386,684 673.110,993	4.556

** Lungimile segmentelor sunt determinate în planul de proiecție Stereo 70 și sunt rotunjite la 1 milimetru.

*** Distanța dintre puncte este formată din segmente cumulate ce sunt mai mici decât valoarea 1 milimetru.

**DATE DESPRE IMOBILUL NR. 12997**

Oficiul de Cadastru și Publicitate Imobiliară SUCEAVA
 Biroul de Cadastru și Publicitate Imobiliară Gura Humorului

A. Partea I. Descrierea imobilului

TEREN Intravilan

Adresa: Loc. Dragoiesti, Str Padurii, Jud. Suceava

Nr. Crt	Nr cadastral Nr. topografic	Suprafața* (mp)	Observații / Referințe
A1		1.390	Sector cadastral:16 Teren neimprejmuit;

B. Partea II. Proprietari și acte

Inscrieri privitoare la dreptul de proprietate și alte drepturi reale		Referințe
12997 / 18/03/2022		
Act Normativ nr. 7, din 13/03/1996 emis de PARLAMENTUL ROMANIEI;		
B1	Inscrierea provizorie, drept de PROPRIETATE, dobandit prin Lege, cota actuala 1/1, cota initiala 1/1 1) COMUNA DRAGOIESTI, CIF:4441190	A1

C. Partea III. SARCINI .

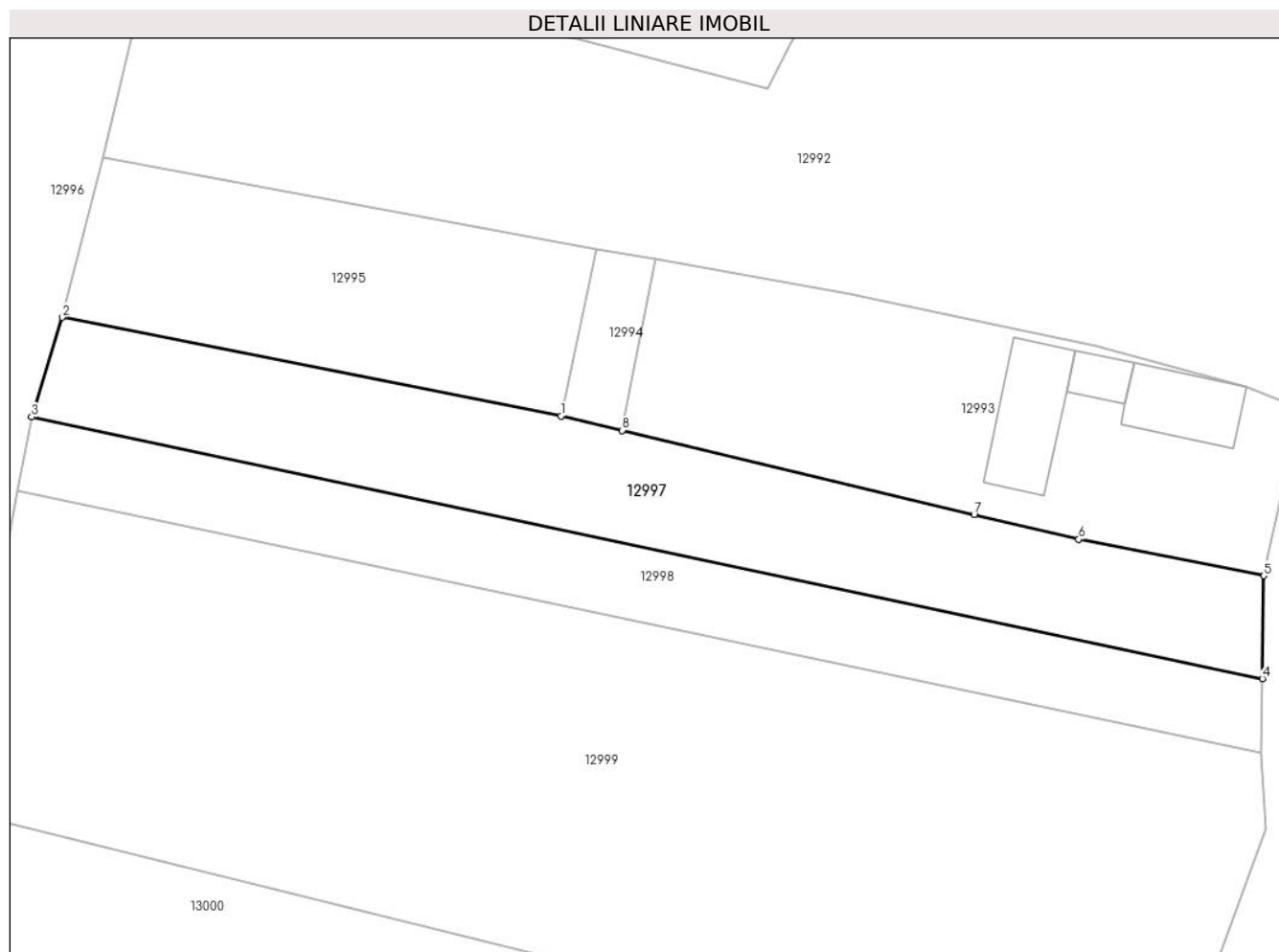
Inscrieri privind dezmembramintele dreptului de proprietate, drepturi reale de garanție și sarcini	Referințe
NU SUNT	

Anexa Nr. 1 La Partea I

Teren

Nr cadastral	Suprafața (mp)*	Observații / Referințe
	1.390	

* Suprafața este determinată în planul de proiecție Stereo 70.



Date referitoare la teren

Crt	Categorie folosință	Intravilan	Suprafața (mp)	Tarla	Parcelă	Nr. topo	Observații / Referințe
1	arabil	DA	1.390	-	-	-	

Lungime Segmente

1) Valorile lungimilor segmentelor sunt obținute din proiecție în plan.

Punct început	X / Y	Punct sfârșit	X / Y	Lungime segment (** (m)
1	580.439,743 673.059,727	2	580.388,205 673.069,89	52.53
2	580.388,205 673.069,89	3	580.385,053 673.059,622	10.741
3	580.385,053 673.059,622	4	580.512,172 673.032,616	129.956
4	580.512,172 673.032,616	5	580.512,309 673.043,224	10.609
5	580.512,309 673.043,224	6	580.493,206 673.046,982	19.469

Punct început	X / Y	Punct sfârșit	X / Y	Lungime segment (** (m)
6	580.493,206 673.046,982	7	580.482,395 673.049,559	11.114
7	580.482,395 673.049,559	8	580.446,05 673.058,223	37.363
8	580.446,05 673.058,223	1	580.439,743 673.059,727	6.484

** Lungimile segmentelor sunt determinate în planul de proiecție Stereo 70 și sunt rotunjite la 1 milimetru.

*** Distanța dintre puncte este formată din segmente cumulate ce sunt mai mici decât valoarea 1 milimetru.

**DATE DESPRE IMOBILUL NR. 12998**

Oficiul de Cadastru și Publicitate Imobiliară SUCEAVA
 Biroul de Cadastru și Publicitate Imobiliară Gura Humorului

A. Partea I. Descrierea imobilului

TEREN Intravilan

Adresa: Loc. Dragoiesti, Str Padurii, Jud. Suceava

Nr. Crt	Nr cadastral Nr. topografic	Suprafața* (mp)	Observații / Referințe
A1		992	Sector cadastral:16 Teren neimprejmut;

B. Partea II. Proprietari și acte

Inscrieri privitoare la dreptul de proprietate și alte drepturi reale		Referințe
12998 / 18/03/2022		
Act Normativ nr. 7, din 13/03/1996 emis de PARLAMENTUL ROMANIEI;		
B1	Intabulare, drept de PROPRIETATE, dobândit prin Lege, cota actuala 1/1, cota initiala 1/1 1) NEIDENTIFICAT NEIDENTIFICAT	A1
Act Administrativ nr. 2016, din 14/03/2022 emis de PRIMARIA COMUNEI DRAGOIESTI;		
B2	Se noteaza posesia factica in favoarea lui 1) PETROAIE MARIAN-AUREL	A1

C. Partea III. SARCINI .

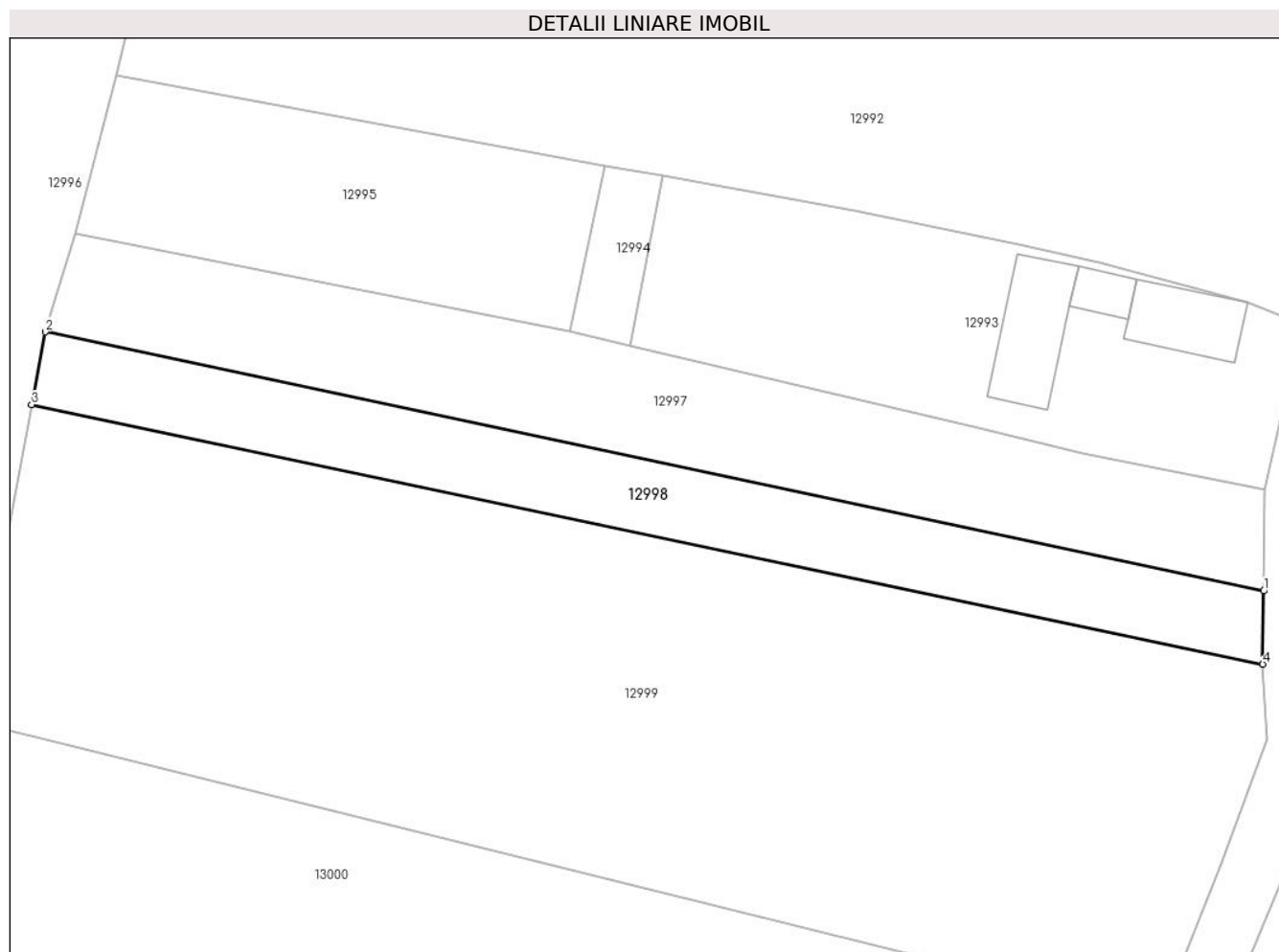
Inscrieri privind dezmembramintele dreptului de proprietate, drepturi reale de garanție și sarcini	Referințe
NU SUNT	

Anexa Nr. 1 La Partea I

Teren

Nr cadastral	Suprafața (mp)*	Observații / Referințe
	992	

* Suprafața este determinată în planul de proiecție Stereo 70.



Date referitoare la teren

Crt	Categorie folosință	Intravilan	Suprafața (mp)	Tarla	Parcelă	Nr. topo	Observații / Referințe
1	arabil	DA	992	-	-	-	

Lungime Segmente

1) Valorile lungimilor segmentelor sunt obținute din proiecție în plan.

Punct început	X / Y	Punct sfârșit	X / Y	Lungime segment (** (m)
1	580.512,172 673.032,616	2	580.385,053 673.059,622	129.956
2	580.385,053 673.059,622	3	580.383,628 673.052,037	7.718
3	580.383,628 673.052,037	4	580.512,074 673.024,993	131.262
4	580.512,074 673.024,993	1	580.512,172 673.032,616	7.624

** Lungimile segmentelor sunt determinate în planul de proiecție Stereo 70 și sunt rotunjite la 1 milimetru.

***** Distanţa dintre puncte este formată din segmente cumulate ce sunt mai mici decât valoarea 1 milimetru.**

**DATE DESPRE IMOBILUL NR. 12999**

Oficiul de Cadastru și Publicitate Imobiliară SUCEAVA
Biroul de Cadastru și Publicitate Imobiliară Gura Humorului

A. Partea I. Descrierea imobilului

TEREN Intravilan

Adresa: Loc. Dragoiesti, Str Padurii, Jud. Suceava

Nr. Crt	Nr cadastral Nr. topografic	Suprafața* (mp)	Observații / Referințe
A1		4.695	Sector cadastral:16 Teren neimprejmuit;

B. Partea II. Proprietari și acte

Inscrieri privitoare la dreptul de proprietate și alte drepturi reale		Referințe
12999 / 18/03/2022		
Act Normativ nr. 7, din 13/03/1996 emis de PARLAMENTUL ROMANIEI;		
B1	Intabulare, drept de PROPRIETATE, dobandit prin Lege, cota actuala 1/1, cota initiala 1/1 1) NEIDENTIFICAT NEIDENTIFICAT	A1
Act Administrativ nr. 2015, din 14/03/2022 emis de PRIMARIA COMUNEI DRAGOIESTI;		
B2	Se noteaza posesia factica in favoarea lui 1) POPESCU IULIANA-FELICIA	A1

C. Partea III. SARCINI .

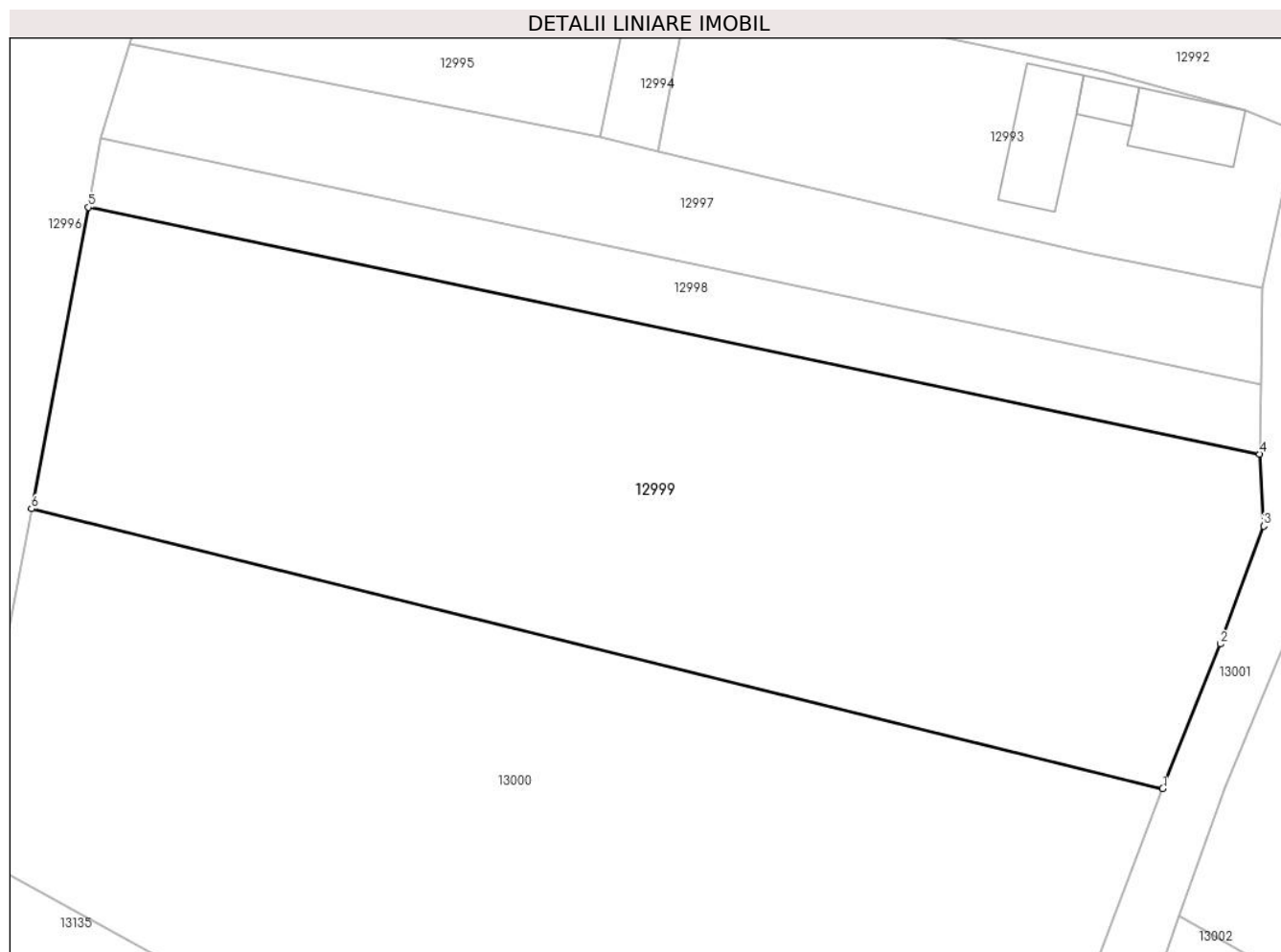
Inscrieri privind dezmembramintele dreptului de proprietate, drepturi reale de garanție și sarcini	Referințe
NU SUNT	

Anexa Nr. 1 La Partea I

Teren

Nr cadastral	Suprafața (mp)*	Observații / Referințe
	4.695	

* Suprafața este determinată în planul de proiecție Stereo 70.



Date referitoare la teren

Crt	Categorie folosință	Intravilan	Suprafața (mp)	Tarla	Parcelă	Nr. topo	Observații / Referințe
1	arabil	DA	4.695	-	-	-	

Lungime Segmente

1) Valorile lungimilor segmentelor sunt obținute din proiecție în plan.

Punct început	X / Y	Punct sfârșit	X / Y	Lungime segment (** (m)
1	580.501,427 672.988,339	2	580.507,767 673.004,183	17.065
2	580.507,767 673.004,183	3	580.512,517 673.017,109	13.771
3	580.512,517 673.017,109	4	580.512,074 673.024,993	7.896
4	580.512,074 673.024,993	5	580.383,628 673.052,037	131.262
5	580.383,628 673.052,037	6	580.377,419 673.018,998	33.617

Punct început	X / Y	Punct sfârșit	X / Y	Lungime segment (** (m)
6	580.377,419 673.018,998	1	580.501,427 672.988,339	127.742

** Lungimile segmentelor sunt determinate în planul de proiecție Stereo 70 și sunt rotunjite la 1 milimetru.

*** Distanța dintre puncte este formată din segmente cumulate ce sunt mai mici decât valoarea 1 milimetru.

**DATE DESPRE IMOBILUL NR. 13000**

Oficiul de Cadastru și Publicitate Imobiliară SUCEAVA
 Biroul de Cadastru și Publicitate Imobiliară Gura Humorului

A. Partea I. Descrierea imobilului

TEREN Intravilan

Adresa: Loc. Dragoiesti, Str Padurii, Jud. Suceava

Nr. Crt	Nr cadastral Nr. topografic	Suprafața* (mp)	Observații / Referințe
A1		6.613	Sector cadastral:16 Teren neimprejmuit;

B. Partea II. Proprietari și acte

Inscrieri privitoare la dreptul de proprietate și alte drepturi reale		Referințe
13000 / 18/03/2022		
Act Normativ nr. 7, din 13/03/1996 emis de PARLAMENTUL ROMANIEI;		
B1	Intabulare, drept de PROPRIETATE, dobandit prin Lege, cota actuala 1/1, cota initiala 1/1 1) NEIDENTIFICAT NEIDENTIFICAT	A1
Act Administrativ nr. 2014, din 14/03/2022 emis de PRIMARIA COMUNEI DRAGOIESTI;		
B2	Se noteaza posesia factica in favoarea lui 1) PETROAIE MARIAN-AUREL	A1

C. Partea III. SARCINI .

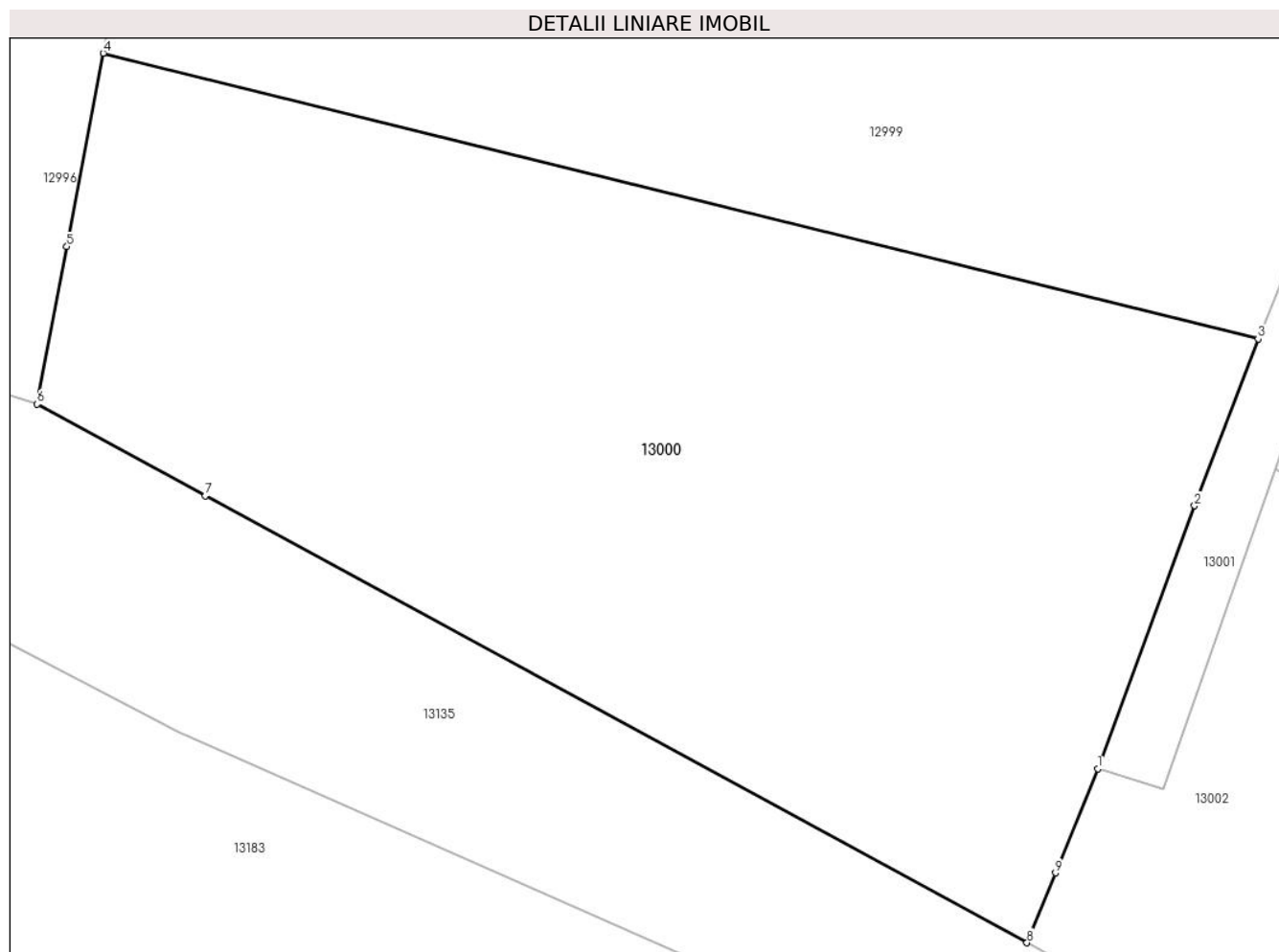
Inscrieri privind dezmembramintele dreptului de proprietate, drepturi reale de garanție și sarcini	Referințe
NU SUNT	

Anexa Nr. 1 La Partea I

Teren

Nr cadastral	Suprafața (mp)*	Observații / Referințe
	6.613	

* Suprafața este determinată în planul de proiecție Stereo 70.



Date referitoare la teren

Crt	Categorie folosință	Intra vilan	Suprafața (mp)	Tarla	Parcelă	Nr. topo	Observații / Referințe
1	arabil	DA	6.613	-	-	-	

Lungime Segmente

1) Valorile lungimilor segmentelor sunt obținute din proiecție în plan.

Punct început	X / Y	Punct sfârșit	X / Y	Lungime segment (** (m)
1	580.484,198 672.942,221	2	580.494,613 672.970,443	30.082
2	580.494,613 672.970,443	3	580.501,427 672.988,339	19.149
3	580.501,427 672.988,339	4	580.377,419 673.018,998	127.742
4	580.377,419 673.018,998	5	580.373,52 672.998,248	21.113
5	580.373,52 672.998,248	6	580.370,346 672.981,358	17.186

Punct început	X / Y	Punct sfârșit	X / Y	Lungime segment (** (m)
6	580.370,346 672.981,358	7	580.388,407 672.971,535	20.559
7	580.388,407 672.971,535	8	580.476,61 672.923,56	100.406
8	580.476,61 672.923,56	9	580.479,661 672.931,062	8.099
9	580.479,661 672.931,062	1	580.484,198 672.942,221	12.046

** Lungimile segmentelor sunt determinate în planul de proiecție Stereo 70 și sunt rotunjite la 1 milimetru.

*** Distanța dintre puncte este formată din segmente cumulate ce sunt mai mici decât valoarea 1 milimetru.

**DATE DESPRE IMOBILUL NR. 13001**

Oficiul de Cadastru și Publicitate Imobiliară SUCEAVA
Biroul de Cadastru și Publicitate Imobiliară Gura Humorului

A. Partea I. Descrierea imobilului

TEREN Intravilan

Adresa: Loc. Dragoiesti, Str Padurii, Jud. Suceava

Nr. Crt	Nr cadastral Nr. topografic	Suprafața* (mp)	Observații / Referințe
A1		1.173	Sector cadastral:16 Teren neimprejmuit;

B. Partea II. Proprietari și acte

Inscrieri privitoare la dreptul de proprietate și alte drepturi reale		Referințe
13001 / 18/03/2022		
Act Normativ nr. 7, din 13/03/1996 emis de PARLAMENTUL ROMANIEI;		
B1	Inscrierea provizorie, drept de PROPRIETATE, dobandit prin Lege, cota actuala 1/1, cota initiala 1/1 1) COMUNA DRAGOIESTI, CIF:4441190	A1

C. Partea III. SARCINI .

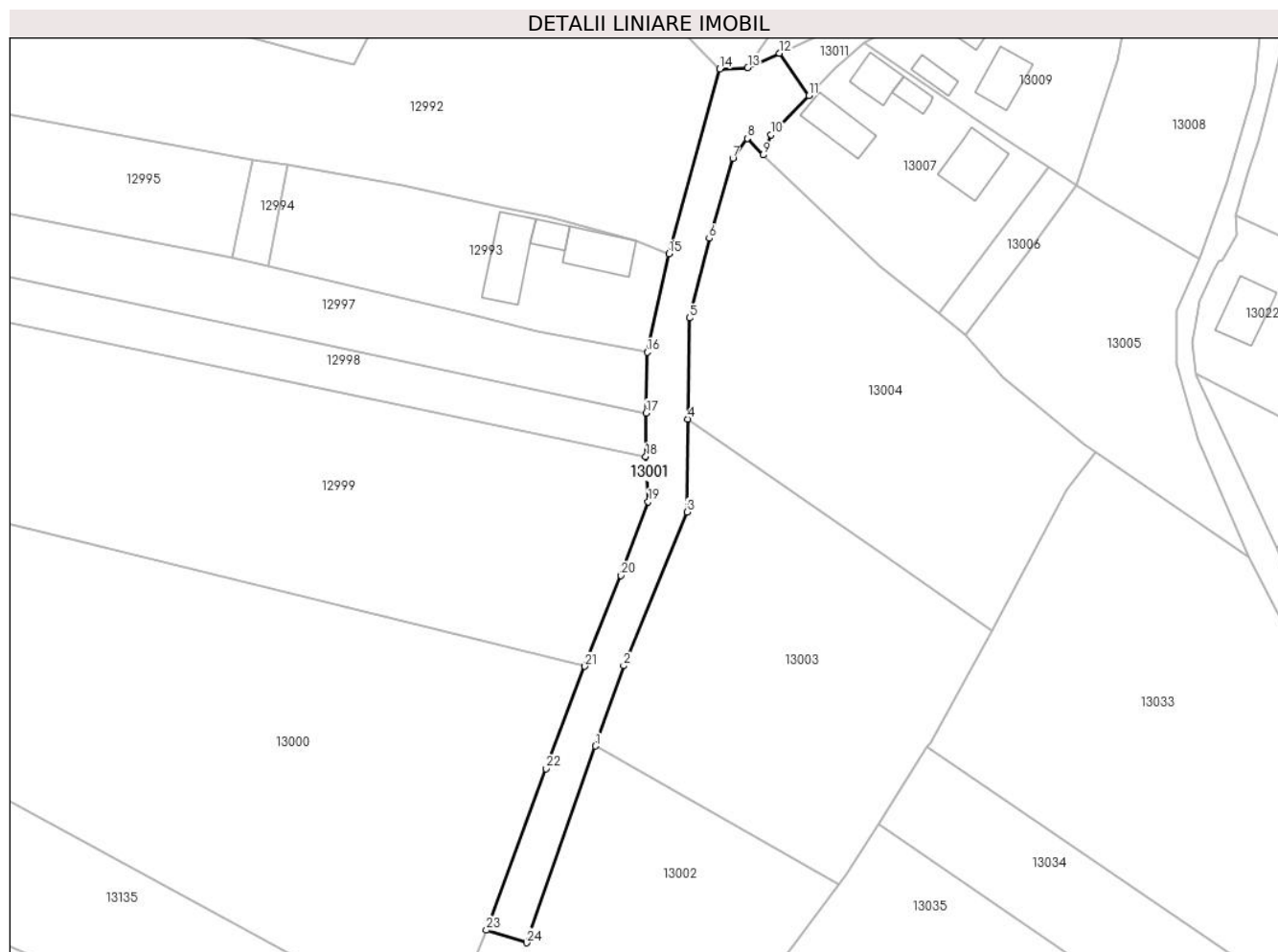
Inscrieri privind dezmembramintele dreptului de proprietate, drepturi reale de garanție și sarcini	Referințe
NU SUNT	

Anexa Nr. 1 La Partea I

Teren

Nr cadastral	Suprafața (mp)*	Observații / Referințe
	1.173	

* Suprafața este determinată în planul de proiecție Stereo 70.



Date referitoare la teren

Crt	Categorie folosință	Intravilan	Suprafața (mp)	Tarla	Parcelă	Nr. topo	Observații / Referințe
1	drum	DA	1.173	-	-	-	

Lungime Segmente

1) Valorile lungimilor segmentelor sunt obținute din proiecție în plan.

Punct început	X / Y	Punct sfârșit	X / Y	Lungime segment (** (m)
1	580.503,28 672.974,387	2	580.508,203 672.988,437	14.888
3	580.519,305 673.015,285	4	580.519,398 673.031,545	16.26
5	580.519,744 673.049,214	6	580.523,181 673.063,136	14.34
7	580.527,319 673.077,111	8	580.529,829 673.080,616	4.311
9	580.532,596 673.077,709	10	580.534,003 673.081,224	3.786

Punct început	X / Y	Punct sfârșit	X / Y	Lungime segment (** (m)
2	580.508,203 672.988,437	3	580.519,305 673.015,285	29.053
4	580.519,398 673.031,545	5	580.519,744 673.049,214	17.672
6	580.523,181 673.063,136	7	580.527,319 673.077,111	14.575
8	580.529,829 673.080,616	9	580.532,596 673.077,709	4.013
10	580.534,003 673.081,224	11	580.540,628 673.088,076	9.531

Punct început	X / Y	Punct sfârșit	X / Y	Lungime segment (** (m)
11	580.540,628 673.088,076	12	580.535,427 673.095,5	9.065
13	580.529,904 673.092,995	14	580.525,032 673.092,739	4.879
15	580.516,114 673.060,424	16	580.512,309 673.043,224	17.616
17	580.512,172 673.032,616	18	580.512,074 673.024,993	7.624
19	580.512,517 673.017,109	20	580.507,767 673.004,183	13.771
21	580.501,427 672.988,339	22	580.494,613 672.970,443	19.149
23	580.484,198 672.942,221	24	580.491,233 672.940,006	7.375

Punct început	X / Y	Punct sfârșit	X / Y	Lungime segment (** (m)
12	580.535,427 673.095,5	13	580.529,904 673.092,995	6.065
14	580.525,032 673.092,739	15	580.516,114 673.060,424	33.523
16	580.512,309 673.043,224	17	580.512,172 673.032,616	10.609
18	580.512,074 673.024,993	19	580.512,517 673.017,109	7.896
20	580.507,767 673.004,183	21	580.501,427 672.988,339	17.065
22	580.494,613 672.970,443	23	580.484,198 672.942,221	30.082
24	580.491,233 672.940,006	1	580.503,28 672.974,387	36.431

** Lungimile segmentelor sunt determinate în planul de proiecție Stereo 70 și sunt rotunjite la 1 milimetru.

*** Distanța dintre puncte este formată din segmente cumulate ce sunt mai mici decât valoarea 1 milimetru.

**DATE DESPRE IMOBILUL NR. 13002**

Oficiul de Cadastru și Publicitate Imobiliară SUCEAVA
Biroul de Cadastru și Publicitate Imobiliară Gura Humorului

A. Partea I. Descrierea imobilului

TEREN Intravilan

Adresa: Loc. Dragoiesti, Str Padurii, Jud. Suceava

Nr. Crt	Nr cadastral Nr. topografic	Suprafața* (mp)	Observații / Referințe
A1		2.622	Sector cadastral:16 Teren neimprejmuit;

B. Partea II. Proprietari și acte

Inscrieri privitoare la dreptul de proprietate și alte drepturi reale		Referințe
13002 / 18/03/2022		
Act Normativ nr. 7, din 13/03/1996 emis de PARLAMENTUL ROMANIEI;		
B1	Inscrierea provizorie, drept de PROPRIETATE, dobandit prin Lege, cota actuala 1/1, cota initiala 1/1 1) COMUNA DRAGOIESTI, CIF:4441190	A1

C. Partea III. SARCINI .

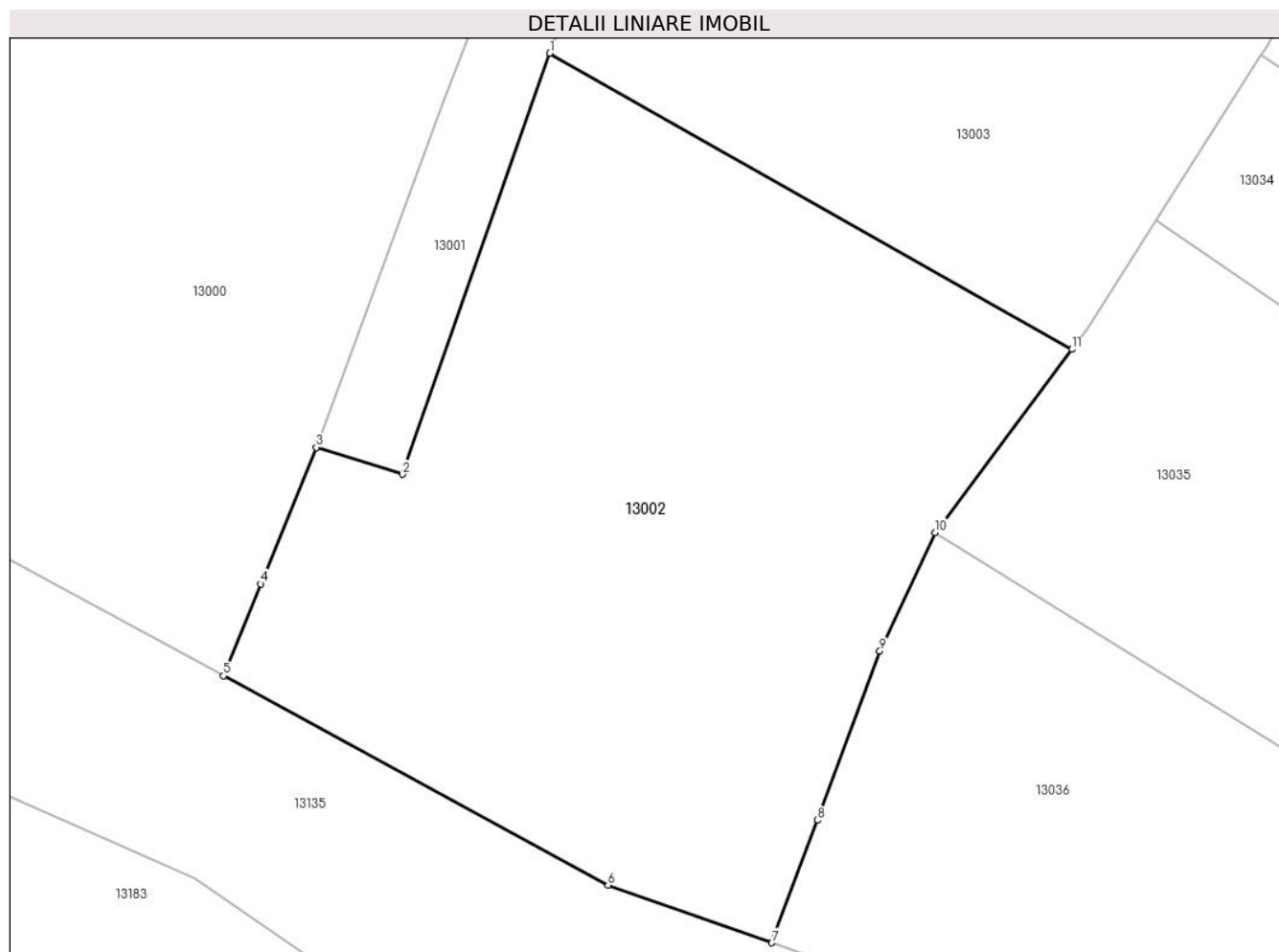
Inscrieri privind dezmembramintele dreptului de proprietate, drepturi reale de garanție și sarcini	Referințe
NU SUNT	

Anexa Nr. 1 La Partea I

Teren

Nr cadastral	Suprafața (mp)*	Observații / Referințe
	2.622	

* Suprafața este determinată în planul de proiecție Stereo 70.



Date referitoare la teren

Crt	Categorie folosință	Intravilan	Suprafața (mp)	Tarla	Parcelă	Nr. topo	Observații / Referințe
1	arabil	DA	2.380	-	-	-	
2	arabil	DA	242	-	-	-	

Lungime Segmente

1) Valorile lungimilor segmentelor sunt obținute din proiecție în plan.

Punct început	X / Y	Punct sfârșit	X / Y	Lungime segment (** (m)
1	580.503,28 672.974,387	2	580.491,233 672.940,006	36.431
2	580.491,233 672.940,006	3	580.484,198 672.942,221	7.375
3	580.484,198 672.942,221	4	580.479,661 672.931,062	12.046
4	580.479,661 672.931,062	5	580.476,61 672.923,56	8.099

Punct început	X / Y	Punct sfârșit	X / Y	Lungime segment (** (m)
5	580.476,61 672.923,56	6	580.508,029 672.906,471	35.766
6	580.508,029 672.906,471	7	580.521,409 672.901,776	14.18
7	580.521,409 672.901,776	8	580.525,115 672.911,777	10.666
8	580.525,115 672.911,777	9	580.530,232 672.925,589	14.729
9	580.530,232 672.925,589	10	580.534,758 672.935,267	10.684
10	580.534,758 672.935,267	11	580.545,931 672.950,219	18.665
11	580.545,931 672.950,219	1	580.503,28 672.974,387	49.022

** Lungimile segmentelor sunt determinate în planul de proiecție Stereo 70 și sunt rotunjite la 1 milimetru.

*** Distanța dintre puncte este formată din segmente cumulate ce sunt mai mici decât valoarea 1 milimetru.

**DATE DESPRE IMOBILUL NR. 13003**

Oficiul de Cadastru și Publicitate Imobiliară SUCEAVA
 Biroul de Cadastru și Publicitate Imobiliară Gura Humorului

A. Partea I. Descrierea imobilului

TEREN Intravilan

Adresa: Loc. Dragoiesti, Str Padurii, Jud. Suceava

Nr. Crt	Nr cadastral Nr. topografic	Suprafața* (mp)	Observații / Referințe
A1		3.000	Sector cadastral:16 Teren neimprejmuit;

B. Partea II. Proprietari și acte

Inscrieri privitoare la dreptul de proprietate și alte drepturi reale		Referințe
13003 / 18/03/2022		
Act Normativ nr. 7, din 13/03/1996 emis de PARLAMENTUL ROMANIEI;		
B1	Intabulare, drept de PROPRIETATE, dobandit prin Lege, cota actuala 1/1, cota initiala 1/1 1) NEIDENTIFICAT NEIDENTIFICAT	A1
Act Administrativ nr. 2022, din 14/03/2022 emis de PRIMARIA COMUNEI DRAGOIESTI;		
B2	Se noteaza posesia factica in favoarea lui 1) POPESCU NICOLAE	A1

C. Partea III. SARCINI .

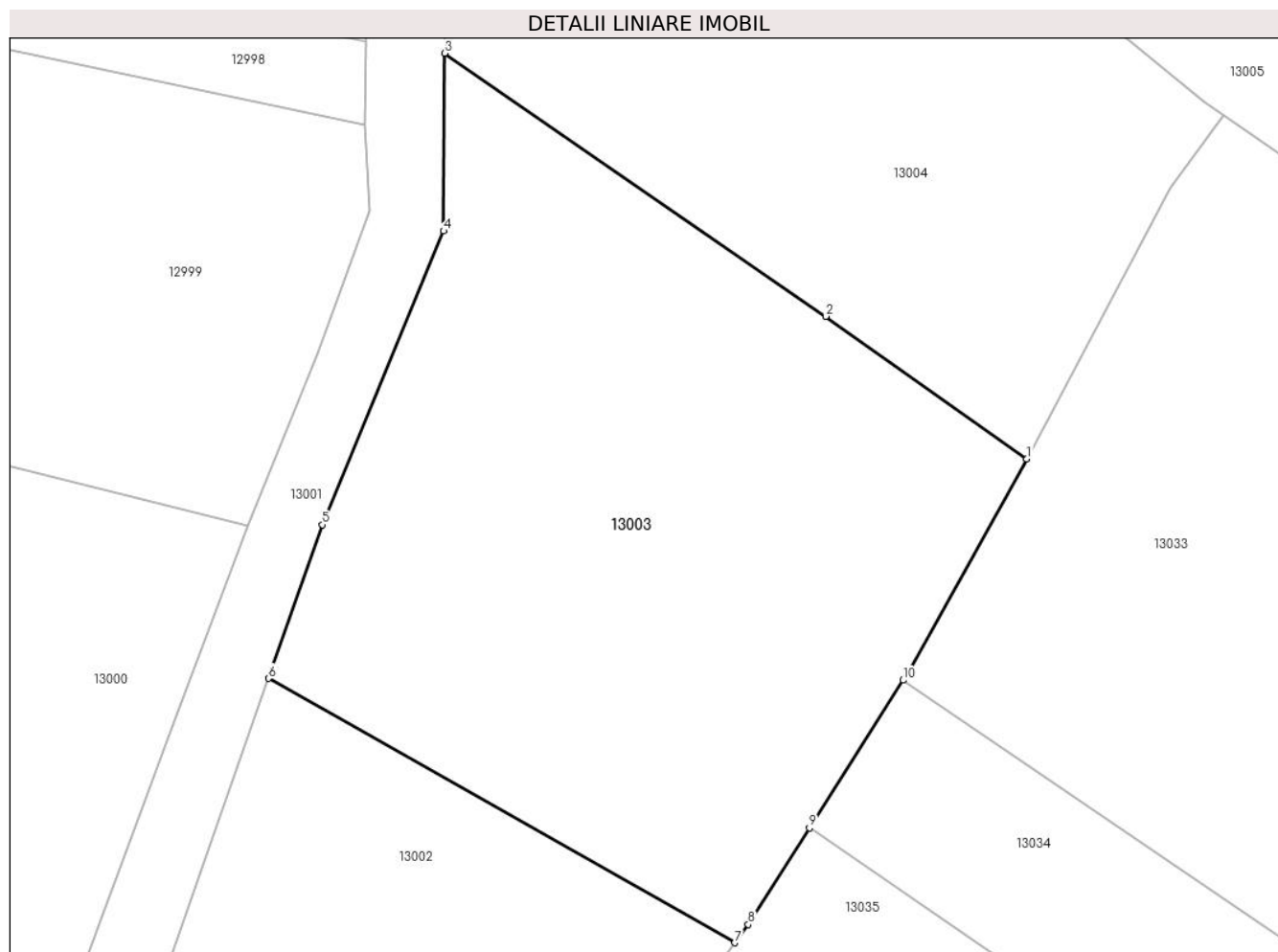
Inscrieri privind dezmembramintele dreptului de proprietate, drepturi reale de garanție și sarcini	Referințe
NU SUNT	

Anexa Nr. 1 La Partea I

Teren

Nr cadastral	Suprafața (mp)*	Observații / Referințe
	3.000	

* Suprafața este determinată în planul de proiecție Stereo 70.



Date referitoare la teren

Crt	Categorie folosință	Intravilan	Suprafața (mp)	Tarla	Parcelă	Nr. topo	Observații / Referințe
1	arabil	DA	3.000	-	-	-	

Lungime Segmente

1) Valorile lungimilor segmentelor sunt obținute din proiecție în plan.

Punct început	X / Y	Punct sfârșit	X / Y	Lungime segment (** (m)
1	580.572,665 672.994,466	2	580.554,259 673.007,496	22.551
2	580.554,259 673.007,496	3	580.519,398 673.031,545	42.351
3	580.519,398 673.031,545	4	580.519,305 673.015,285	16.26
4	580.519,305 673.015,285	5	580.508,203 672.988,437	29.053
5	580.508,203 672.988,437	6	580.503,28 672.974,387	14.888

Punct început	X / Y	Punct sfârșit	X / Y	Lungime segment (** (m)
6	580.503,28 672.974,387	7	580.545,931 672.950,219	49.022
7	580.545,931 672.950,219	8	580.547,181 672.951,892	2.088
8	580.547,181 672.951,892	9	580.552,774 672.960,708	10.44
9	580.552,774 672.960,708	10	580.561,352 672.974,23	16.013
10	580.561,352 672.974,23	11	580.561,817 672.974,963	0.868
11	580.561,817 672.974,963	1	580.572,665 672.994,466	22.317

** Lungimile segmentelor sunt determinate în planul de proiecție Stereo 70 și sunt rotunjite la 1 milimetru.

*** Distanța dintre puncte este formată din segmente cumulate ce sunt mai mici decât valoarea 1 milimetru.

**DATE DESPRE IMOBILUL NR. 13004**

Oficiul de Cadastru și Publicitate Imobiliară SUCEAVA
Biroul de Cadastru și Publicitate Imobiliară Gura Humorului

A. Partea I. Descrierea imobilului

TEREN Intravilan

Adresa: Loc. Dragoiesti, Str Padurii, Jud. Suceava

Nr. Crt	Nr cadastral Nr. topografic	Suprafața* (mp)	Observații / Referințe
A1		2.989	Sector cadastral:16 Teren neimprejmuit;

B. Partea II. Proprietari și acte

Inscrieri privitoare la dreptul de proprietate și alte drepturi reale		Referințe
13004 / 18/03/2022		
Act Normativ nr. 7, din 13/03/1996 emis de PARLAMENTUL ROMANIEI;		
B1	Intabulare, drept de PROPRIETATE, dobandit prin Lege, cota actuala 1/1, cota initiala 1/1 1) NEIDENTIFICAT NEIDENTIFICAT	A1
Act Administrativ nr. 2021, din 14/03/2022 emis de PRIMARIA COMUNEI DRAGOIESTI;		
B2	Se noteaza posesia factica in favoarea lui 1) POPESCU DIONISIE	A1

C. Partea III. SARCINI .

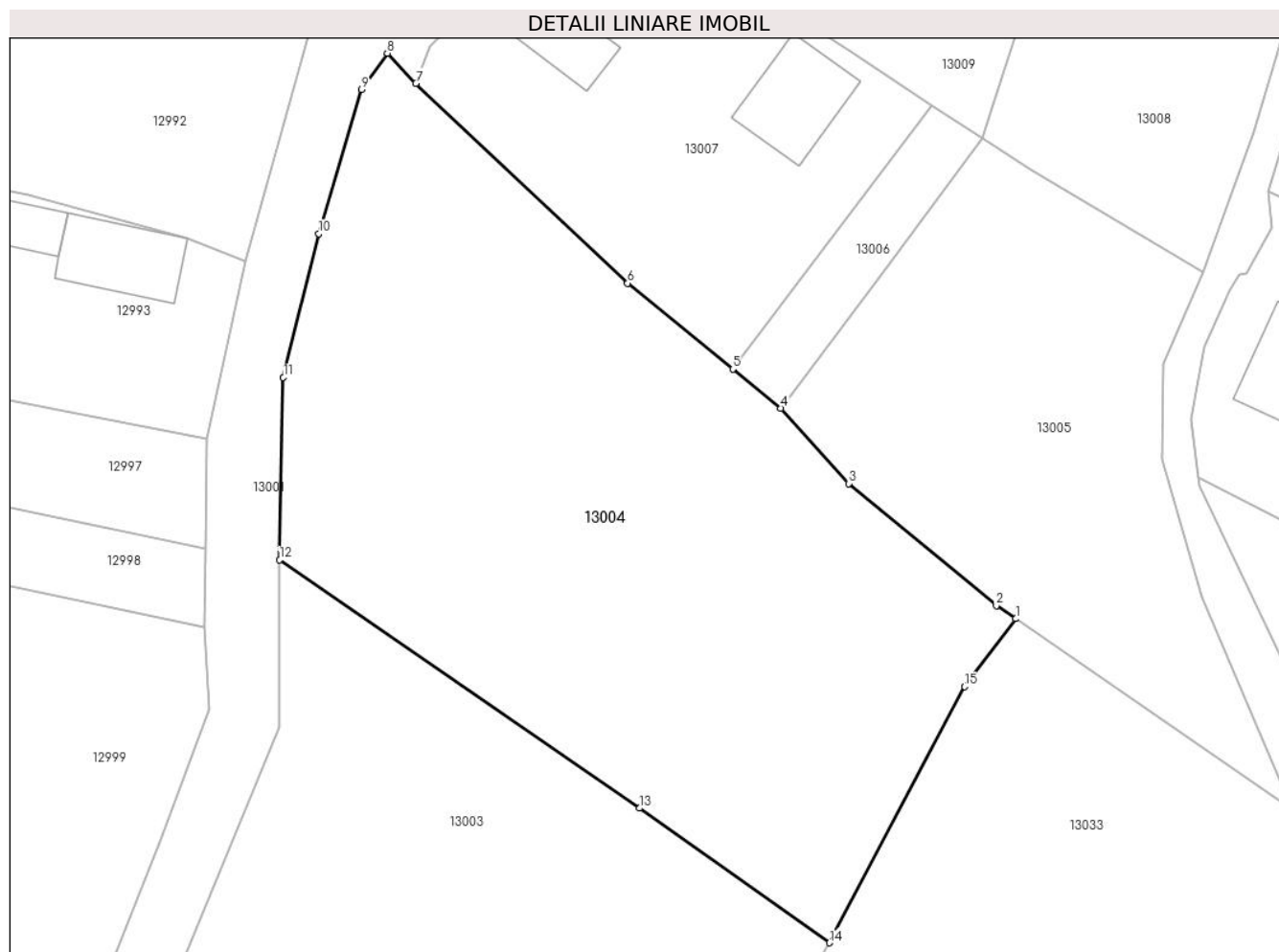
Inscrieri privind dezmembramintele dreptului de proprietate, drepturi reale de garanție și sarcini	Referințe
NU SUNT	

Anexa Nr. 1 La Partea I

Teren

Nr cadastral	Suprafața (mp)*	Observații / Referințe
	2.989	

* Suprafața este determinată în planul de proiecție Stereo 70.



Date referitoare la teren

Crt	Categorie folosință	Intravilan	Suprafața (mp)	Tarla	Parcelă	Nr. topo	Observații / Referințe
1	arabil	DA	2.989	-	-	-	

Lungime Segmente

1) Valorile lungimilor segmentelor sunt obținute din proiecție în plan.

Punct început	X / Y	Punct sfârșit	X / Y	Lungime segment (** (m)
1	580.590,711 673.025,849	2	580.588,848 673.027,133	2.263
2	580.588,848 673.027,133	3	580.574,54 673.038,94	18.551
3	580.574,54 673.038,94	4	580.567,953 673.046,23	9.825
4	580.567,953 673.046,23	5	580.563,308 673.050,024	5.998
5	580.563,308 673.050,024	6	580.553,118 673.058,349	13.158

Punct început	X / Y	Punct sfârșit	X / Y	Lungime segment (** (m)
6	580.553,118 673.058,349	7	580.532,596 673.077,709	28.213
7	580.532,596 673.077,709	8	580.529,829 673.080,616	4.013
8	580.529,829 673.080,616	9	580.527,319 673.077,111	4.311
9	580.527,319 673.077,111	10	580.523,181 673.063,136	14.575
10	580.523,181 673.063,136	11	580.519,744 673.049,214	14.34
11	580.519,744 673.049,214	12	580.519,398 673.031,545	17.672
12	580.519,398 673.031,545	13	580.554,259 673.007,496	42.351
13	580.554,259 673.007,496	14	580.572,665 672.994,466	22.551
14	580.572,665 672.994,466	15	580.585,779 673.019,267	28.055
15	580.585,779 673.019,267	1	580.590,711 673.025,849	8.225

** Lungimile segmentelor sunt determinate în planul de proiecție Stereo 70 și sunt rotunjite la 1 milimetru.

*** Distanța dintre puncte este formată din segmente cumulate ce sunt mai mici decât valoarea 1 milimetru.

**DATE DESPRE IMOBILUL NR. 13005**

Oficiul de Cadastru și Publicitate Imobiliară SUCEAVA
Biroul de Cadastru și Publicitate Imobiliară Gura Humorului

A. Partea I. Descrierea imobilului

TEREN Intravilan

Adresa: Loc. Dragoiesti, Jud. Suceava

Nr. Crt	Nr cadastral Nr. topografic	Suprafața* (mp)	Observații / Referințe
A1		1.388	Sector cadastral:16 Teren neimprejmuit;

B. Partea II. Proprietari și acte

Inscrieri privitoare la dreptul de proprietate și alte drepturi reale		Referințe
13005 / 18/03/2022		
Act Normativ nr. 7, din 13/03/1996 emis de PARLAMENTUL ROMANIEI;		
B1	Inscrierea provizorie, drept de PROPRIETATE, dobandit prin Lege, cota actuala 1/1, cota initiala 1/1 1) COMUNA DRAGOIESTI, CIF:4441190	A1

C. Partea III. SARCINI .

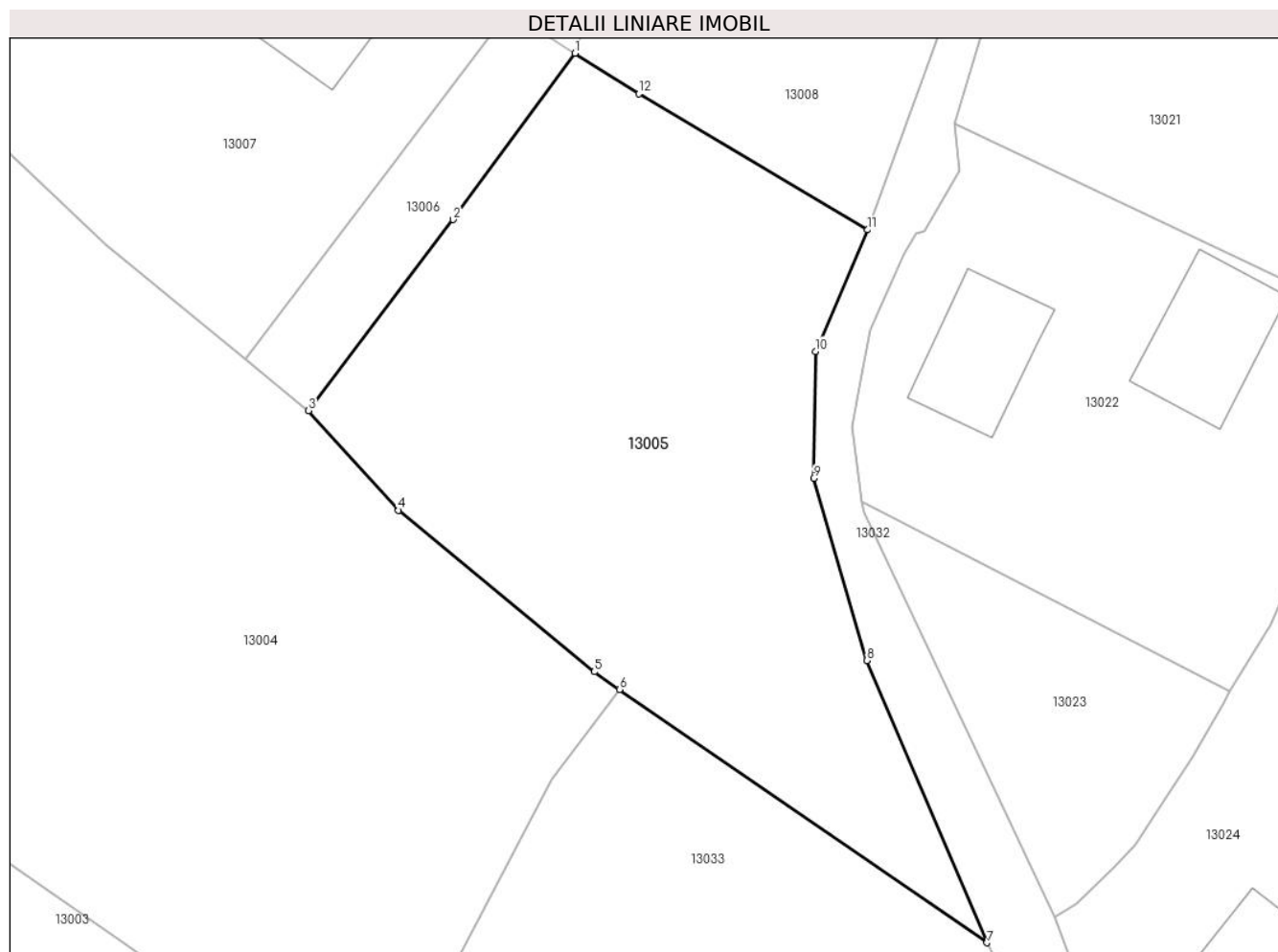
Inscrieri privind dezmembramintele dreptului de proprietate, drepturi reale de garanție și sarcini	Referințe
NU SUNT	

Anexa Nr. 1 La Partea I

Teren

Nr cadastral	Suprafața (mp)*	Observații / Referințe
	1.388	

* Suprafața este determinată în planul de proiecție Stereo 70.



Date referitoare la teren

Crt	Categorie folosință	Intravilan	Suprafața (mp)	Tarla	Parcelă	Nr. topo	Observații / Referințe
1	arabil	DA	1.388	-	-	-	

Lungime Segmente

1) Valorile lungimilor segmentelor sunt obținute din proiecție în plan.

Punct început	X / Y	Punct sfârșit	X / Y	Lungime segment (** (m)
1	580.587,45 673.072,348	2	580.578,533 673.060,188	15.079
2	580.578,533 673.060,188	3	580.567,953 673.046,23	17.515
3	580.567,953 673.046,23	4	580.574,54 673.038,94	9.825
4	580.574,54 673.038,94	5	580.588,848 673.027,133	18.551
5	580.588,848 673.027,133	6	580.590,711 673.025,849	2.263

Punct început	X / Y	Punct sfârșit	X / Y	Lungime segment (** (m)
6	580.590,711 673.025,849	7	580.617,571 673.007,334	32.623
7	580.617,571 673.007,334	8	580.608,79 673.027,97	22.427
8	580.608,79 673.027,97	9	580.604,902 673.041,279	13.865
9	580.604,902 673.041,279	10	580.605,034 673.050,553	9.275
10	580.605,034 673.050,553	11	580.608,85 673.059,44	9.672
11	580.608,85 673.059,44	12	580.592,116 673.069,376	19.462
12	580.592,116 673.069,376	1	580.587,45 673.072,348	5.532

** Lungimile segmentelor sunt determinate în planul de proiecție Stereo 70 și sunt rotunjite la 1 milimetru.

*** Distanța dintre puncte este formată din segmente cumulate ce sunt mai mici decât valoarea 1 milimetru.

**DATE DESPRE IMOBILUL NR. 13006**

Oficiul de Cadastru și Publicitate Imobiliară SUCEAVA
Biroul de Cadastru și Publicitate Imobiliară Gura Humorului

A. Partea I. Descrierea imobilului

TEREN Intravilan

Adresa: Loc. Dragoiesti, Str Padurii, Jud. Suceava

Nr. Crt	Nr cadastral Nr. topografic	Suprafața* (mp)	Observații / Referințe
A1		192	Sector cadastral:16 Teren neimprejmuit;

B. Partea II. Proprietari și acte

Inscrieri privitoare la dreptul de proprietate și alte drepturi reale		Referințe
13006 / 18/03/2022		
Act Normativ nr. 7, din 13/03/1996 emis de PARLAMENTUL ROMANIEI;		
B1	Inscrierea provizorie, drept de PROPRIETATE, dobandit prin Lege, cota actuala 1/1, cota initiala 1/1 1) COMUNA DRAGOIESTI, CIF:4441190	A1

C. Partea III. SARCINI .

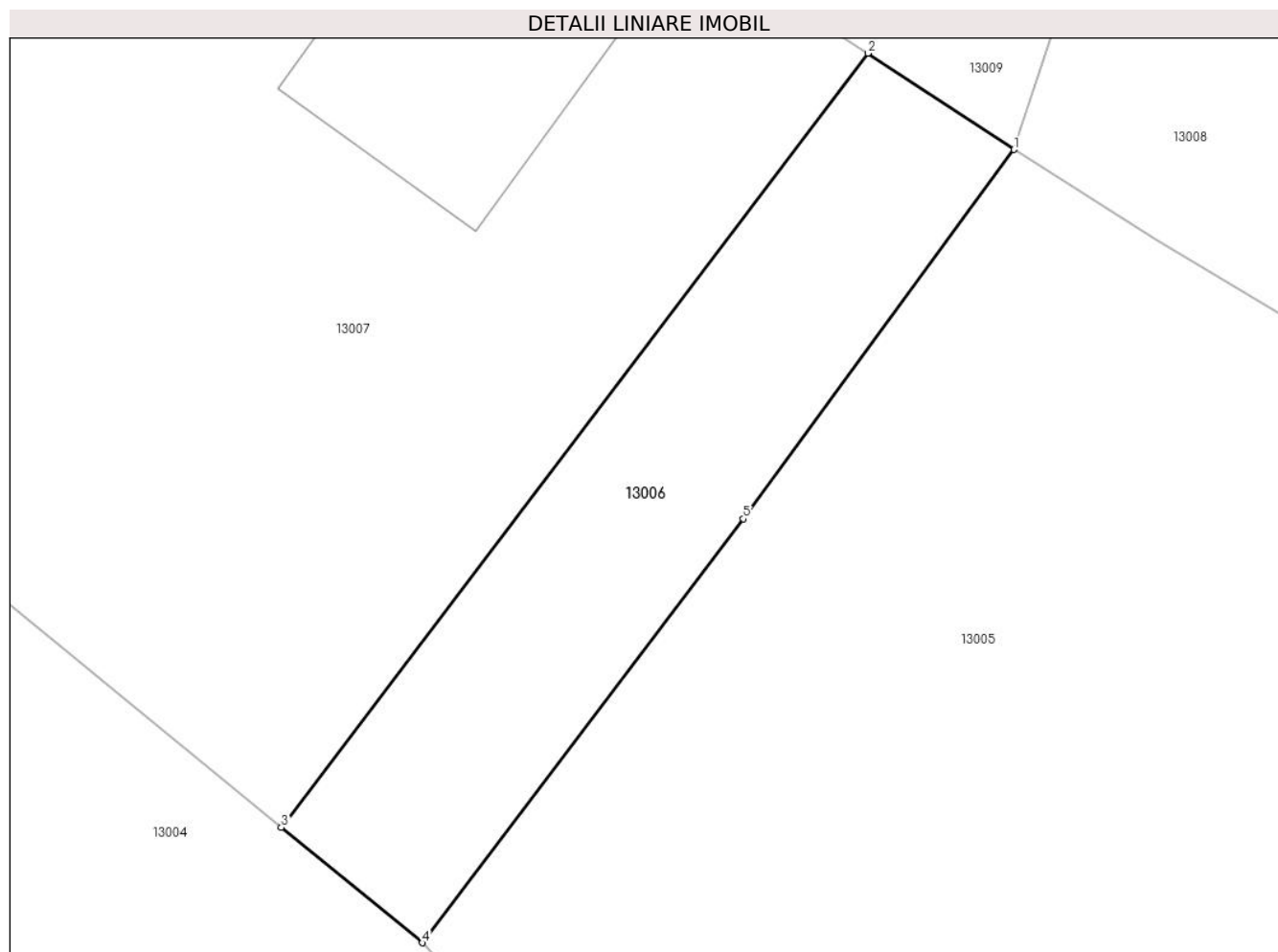
Inscrieri privind dezmembramintele dreptului de proprietate, drepturi reale de garanție și sarcini	Referințe
NU SUNT	

Anexa Nr. 1 La Partea I

Teren

Nr cadastral	Suprafața (mp)*	Observații / Referințe
	192	

* Suprafața este determinată în planul de proiecție Stereo 70.



Date referitoare la teren

Crt	Categorie folosință	Intravilan	Suprafața (mp)	Tarla	Parcelă	Nr. topo	Observații / Referințe
1	arabil	DA	192	-	-	-	

Lungime Segmente

1) Valorile lungimilor segmentelor sunt obținute din proiecție în plan.

Punct început	X / Y	Punct sfârșit	X / Y	Lungime segment (** (m)
1	580.587,45 673.072,348	2	580.582,634 673.075,521	5.767
2	580.582,634 673.075,521	3	580.563,308 673.050,024	31.994
3	580.563,308 673.050,024	4	580.567,953 673.046,23	5.998
4	580.567,953 673.046,23	5	580.578,533 673.060,188	17.515
5	580.578,533 673.060,188	1	580.587,45 673.072,348	15.079

**** Lungimile segmentelor sunt determinate în planul de proiecție Stereo 70 și sunt rotunjite la 1 milimetru.**

***** Distanța dintre puncte este formată din segmente cumulate ce sunt mai mici decât valoarea 1 milimetru.**

**DATE DESPRE IMOBILUL NR. 13007**

Oficiul de Cadastru și Publicitate Imobiliară SUCEAVA
Biroul de Cadastru și Publicitate Imobiliară Gura Humorului

A. Partea I. Descrierea imobilului

TEREN Intravilan

Adresa: Loc. Dragoiesti, Str Padurii, Nr. 47, Jud. Suceava

Nr. Crt	Nr cadastral Nr. topografic	Suprafața* (mp)	Observații / Referințe
A1	31214	1.200	Sector cadastral:16 Teren neimprijmit;

Construcții

Crt	Nr cadastral Nr. topografic	Adresa	Observații / Referințe
A1.1	31214-C1	Loc. Dragoiesti, Str Padurii, Nr. 47, Jud. Suceava	Nr. niveluri:1; S. construita la sol:44 mp; S. construita desfasurata:44 mp; Casă de locuit cu un nivel, construită în anul 1961 din lemn, fără certificat energetic și fără lift, S construită desfășurată = 44 mp
A1.2	31214-C2	Loc. Dragoiesti, Str Padurii, Nr. 47, Jud. Suceava	Nr. niveluri:1; S. construita la sol:23 mp; S. construita desfasurata:23 mp; Anexă cu un nivel, construită în anul 1961 din lemn, fără certificat energetic și fără lift, S construită desfășurată = 23 mp
A1.3	31214-C3	Loc. Dragoiesti, Str Padurii, Nr. 47, Jud. Suceava	Nr. niveluri:1; S. construita la sol:81 mp; S. construita desfasurata:81 mp; Șură cu un nivel, construită în anul 1961 din lemn, fără certificat energetic și fără lift,
A1.4	31214-C4	Loc. Dragoiesti, Str Padurii, Nr. 47, Jud. Suceava	Nr. niveluri:1; S. construita la sol:67 mp; S. construita desfasurata:67 mp; ANEXA

B. Partea II. Proprietari și acte

Inscrieri privitoare la dreptul de proprietate și alte drepturi reale	Referințe
7828 / 10/07/2018	
Act Notarial nr. 1195, din 09/07/2018 emis de Dumitru Mihaela ((CONTRACT DE VANZARE CUMPARARE CU DREPT DE UZUFRACT VIAGER SI CLAUZA DE INTRETINERE));	
B1	A1, A1.1, A1.2, A1.3, A1.4
Intabulare, drept de PROPRIETATE, dobandit prin Conventie, cota actuala 1/1, cota initiala 1/1	
1) PETROAIE MARIAN-AUREL	
2) PETROAIE ILEANA	

C. Partea III. SARCINI

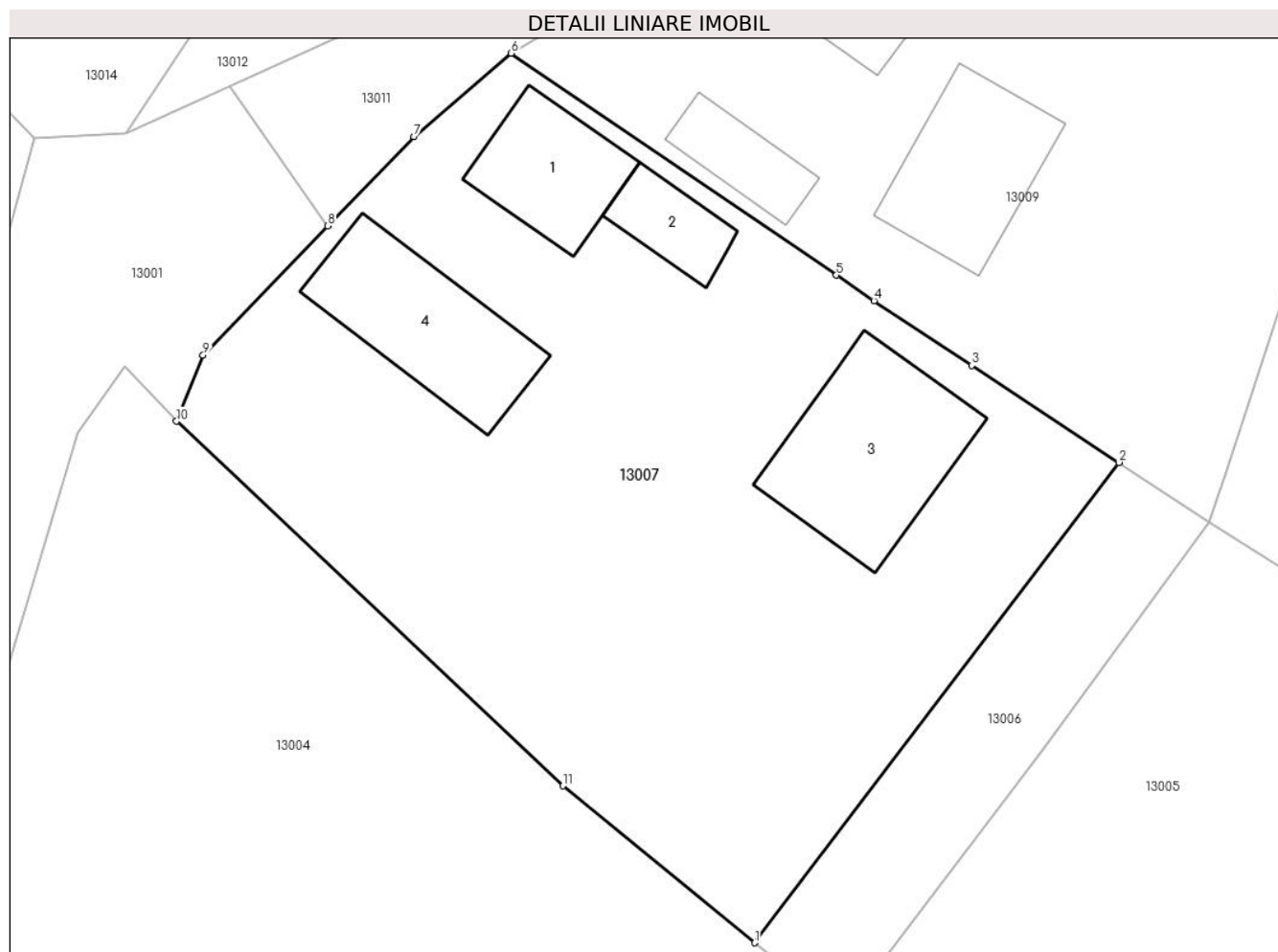
Inscrieri privind dezmembramintele dreptului de proprietate, drepturi reale de garanție și sarcini	Referințe
7828 / 10/07/2018	
Act Administrativ nr. 2526, din 31/03/2022 emis de PRIMARIA COMUNEI DRAGOIESTI;	
C1	A1, A1.1, A1.2, A1.3, A1.4
Intabulare, drept de IPOTECA LEGALA, Valoare:0 corespunzatoare intertinerii neexecutate conform art 2386 alin 4 din Cod Civil, dobandit prin Lege, cota actuala 1/1, cota initiala 1/1	
1) PETROAIE ORTENZIA	
C2	A1, A1.1, A1.2, A1.3, A1.4
Intabulare, drept de UZUFRACT VIAGER, dobandit prin Lege, cota actuala 1/1, cota initiala 1/1	
1) PETROAIE ORTENZIA	

Anexa Nr. 1 La Partea I

Teren

Nr cadastral	Suprafața (mp)*	Observații / Referințe
31214	1.200	

* Suprafața este determinată în planul de proiecție Stereo 70.



Date referitoare la teren

Crt	Categorie folosință	Intravilan	Suprafața (mp)	Tarla	Parcelă	Nr. topo	Observații / Referințe
13007	arabil	DA	550	-	-	-	
13007	curti constructii	DA	650	-	-	-	

Date referitoare la construcții

Crt	Număr	Destinație construcție	Supraf. (mp)	Situație juridică	Observații / Referințe
A1.1	31214-C1	construcții de locuințe	44	Cu acte	Nr. niveluri:1; S. construita la sol:44 mp; S. construita desfasurata:44 mp; Casă de locuit cu un nivel, construită în anul 1961 din lemn, fără certificat energetic și fără lift, S construită desfășurată = 44 mp
A1.2	31214-C2	construcții anexa	23	Cu acte	Nr. niveluri:1; S. construita la sol:23 mp; S. construita desfasurata:23 mp; Anexă cu un nivel, construită în anul 1961 din lemn, fără certificat energetic și fără lift, S construită desfășurată = 23 mp
A1.3	31214-C3	construcții anexa	81	Cu acte	Nr. niveluri:1; S. construita la sol:81 mp; S. construita desfasurata:81 mp; Șură cu un nivel, construită în anul 1961 din lemn, fără certificat energetic și fără lift,
A1.4	31214-C4	construcții anexa	67	Cu acte	Nr. niveluri:1; S. construita la sol:67 mp; S. construita desfasurata:67 mp; ANEXA

Lungime Segmente

1) Valorile lungimilor segmentelor sunt obținute din proiecție în plan.

Punct început	X / Y	Punct sfârșit	X / Y	Lungime segment (** (m)
1	580.563,308 673.050,024	2	580.582,634 673.075,521	31.994
2	580.582,634 673.075,521	3	580.574,821 673.080,67	9.357
3	580.574,821 673.080,67	4	580.569,635 673.084,099	6.217
4	580.569,635 673.084,099	5	580.567,641 673.085,458	2.413
5	580.567,641 673.085,458	6	580.550,361 673.097,239	20.914
6	580.550,361 673.097,239	7	580.545,2 673.092,805	6.804
7	580.545,2 673.092,805	8	580.540,628 673.088,076	6.578
8	580.540,628 673.088,076	9	580.534,003 673.081,224	9.531
9	580.534,003 673.081,224	10	580.532,596 673.077,709	3.786
10	580.532,596 673.077,709	11	580.553,118 673.058,349	28.213
11	580.553,118 673.058,349	1	580.563,308 673.050,024	13.158

** Lungimile segmentelor sunt determinate în planul de proiecție Stereo 70 și sunt rotunjite la 1 milimetru.

*** Distanța dintre puncte este formată din segmente cumulate ce sunt mai mici decât valoarea 1 milimetru.

**DATE DESPRE IMOBILUL NR. 13008**

Oficiul de Cadastru și Publicitate Imobiliară SUCEAVA
Biroul de Cadastru și Publicitate Imobiliară Gura Humorului

A. Partea I. Descrierea imobilului

TEREN Intravilan

Adresa: Loc. Dragoiesti, Str Padurii, Nr. 43, Jud. Suceava

Nr. Crt	Nr cadastral Nr. topografic	Suprafața* (mp)	Observații / Referințe
A1	32032	1.458	Sector cadastral:16 Teren neimprejmuit;

B. Partea II. Proprietari și acte

Inscrieri privitoare la dreptul de proprietate și alte drepturi reale		Referințe
7451 / 07/07/2020		
Act Notarial nr. 1460, din 03/07/2020 emis de Ilie Valeriana;		
B1	Intabulare, drept de PROPRIETATE, dobandit prin Conventie, cota actuala 1/1, cota initiala 1/1 1) POIANA VASILE 2) POIANA ANA-MARIA, bun comun	A1

C. Partea III. SARCINI .

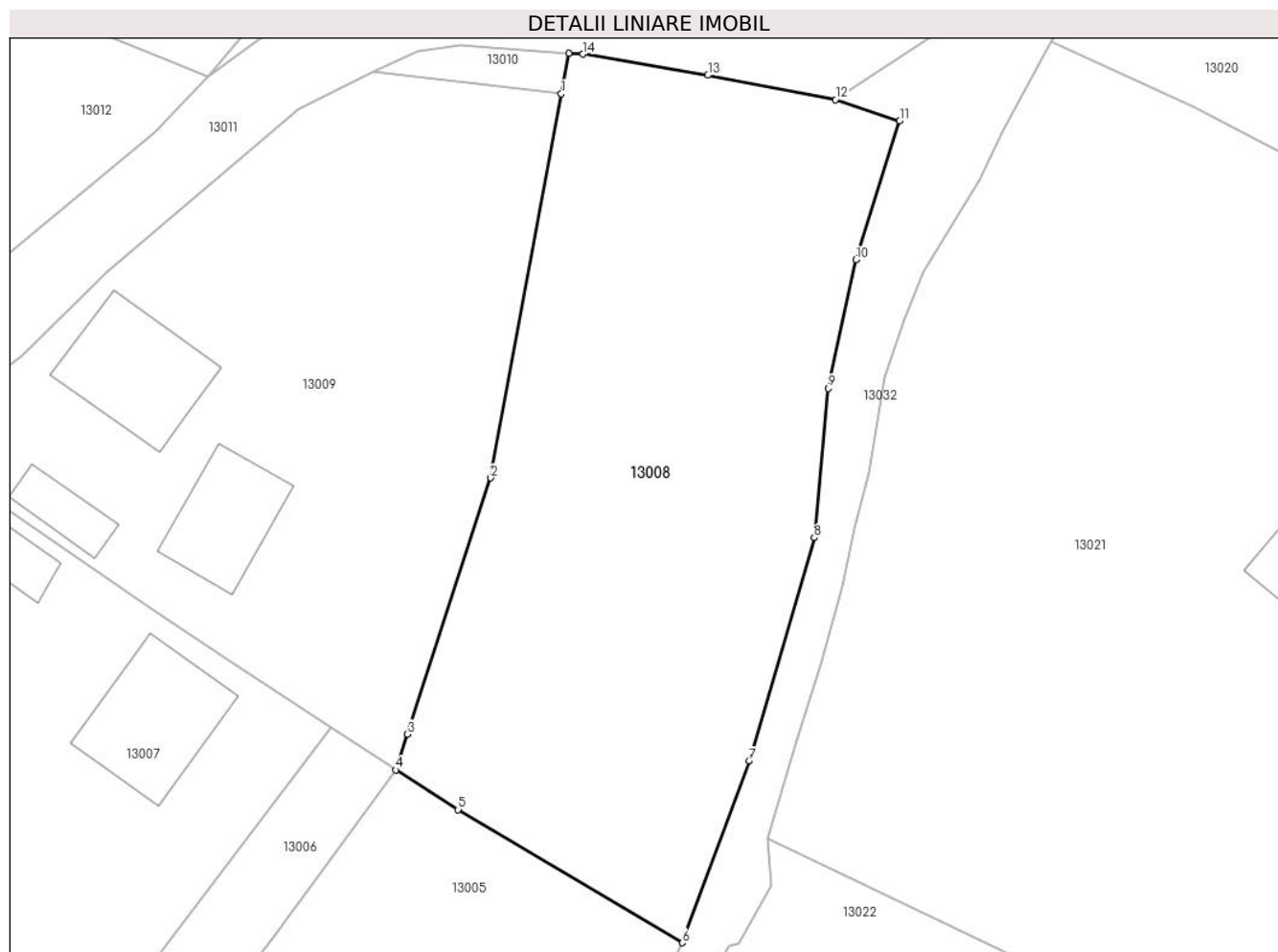
Inscrieri privind dezmembramintele dreptului de proprietate, drepturi reale de garanție și sarcini	Referințe
NU SUNT	

Anexa Nr. 1 La Partea I

Teren

Nr cadastral	Suprafața (mp)*	Observații / Referințe
32032	1.458	

* Suprafața este determinată în planul de proiecție Stereo 70.



Date referitoare la teren

Crt	Categorie folosință	Intravilan	Suprafața (mp)	Tarla	Parcelă	Nr. topo	Observații / Referințe
13008	arabil	DA	1.458	-	-	-	

Lungime Segmente

1) Valorile lungimilor segmentelor sunt obținute din proiecție în plan.

Punct început	X / Y	Punct sfârșit	X / Y	Lungime segment (** (m))
1	580.599,827 673.122,802	2	580.594,561 673.094,138	29.144
2	580.594,561 673.094,138	3	580.588,318 673.075,008	20.123
3	580.588,318 673.075,008	4	580.587,45 673.072,348	2.798
4	580.587,45 673.072,348	5	580.592,116 673.069,376	5.532

Punct început	X / Y	Punct sfârșit	X / Y	Lungime segment (** (m)
5	580.592,116 673.069,376	6	580.608,85 673.059,44	19.462
6	580.608,85 673.059,44	7	580.613,844 673.073,016	14.465
7	580.613,844 673.073,016	8	580.618,724 673.089,681	17.365
8	580.618,724 673.089,681	9	580.619,762 673.100,823	11.19
9	580.619,762 673.100,823	10	580.621,836 673.110,422	9.821
10	580.621,836 673.110,422	11	580.625,1 673.120,8	10.879
11	580.625,1 673.120,8	12	580.620,31 673.122,36	5.038
12	580.620,31 673.122,36	13	580.610,77 673.124,19	9.714
13	580.610,77 673.124,19	14	580.601,44 673.125,76	9.461
14	580.601,44 673.125,76	15	580.600,385 673.125,836	1.058
15	580.600,385 673.125,836	1	580.599,827 673.122,802	3.085

** Lungimile segmentelor sunt determinate în planul de proiecție Stereo 70 și sunt rotunjite la 1 milimetru.

*** Distanța dintre puncte este formată din segmente cumulate ce sunt mai mici decât valoarea 1 milimetru.

**DATE DESPRE IMOBILUL NR. 13009**

Oficiul de Cadastru și Publicitate Imobiliară SUCEAVA
Biroul de Cadastru și Publicitate Imobiliară Gura Humorului

A. Partea I. Descrierea imobilului

TEREN Intravilan

Adresa: Loc. Dragoiesti, Str Padurii, Nr. 45, Jud. Suceava

Nr. Crt	Nr cadastral Nr. topografic	Suprafața* (mp)	Observații / Referințe
A1	32033	1.367	Sector cadastral:16 Teren neimprijmit;

Construcții

Crt	Nr cadastral Nr. topografic	Adresa	Observații / Referințe
A1.1		Loc. Dragoiesti, Str Padurii, Nr. 45, Jud. Suceava	Nr. niveluri:1; S. construita la sol:78 mp; S. construita desfasurata:78 mp; LOCUINTA
A1.2		Loc. Dragoiesti, Str Padurii, Nr. 45, Jud. Suceava	Nr. niveluri:1; S. construita la sol:60 mp; S. construita desfasurata:60 mp; ANEXA
A1.3		Loc. Dragoiesti, Str Padurii, Nr. 45, Jud. Suceava	Nr. niveluri:1; S. construita la sol:24 mp; S. construita desfasurata:24 mp; ANEXA

B. Partea II. Proprietari și acte

Inscrieri privitoare la dreptul de proprietate și alte drepturi reale	Referințe
7450 / 07/07/2020	
Act Notarial nr. 1165, din 03/06/2020 emis de Ilie Valeriana;	
B1	A1, A1.1, A1.2, A1.3
Intabulare, drept de PROPRIETATEpozitie transcrisa din CF 30535/Dragoiesti, inscrisa prin incheierea nr. 10142 din 12/09/2012;; dobandit prin Conventie, cota actuala 1/2, cota initiala 1/2 1) COMORITAN VIORICA	
Act Notarial nr. 993, din 11/09/2012 emis de DUMITRU MIHAELA;	
B2	A1, A1.1, A1.2, A1.3
Intabulare, drept de PROPRIETATEpozitie transcrisa din CF 30535/Dragoiesti, inscrisa prin incheierea nr. 10142 din 12/09/2012;; dobandit prin Conventie, cota actuala 1/2, cota initiala 1/2 1) COMORITAN IOAN	

C. Partea III. SARCINI .

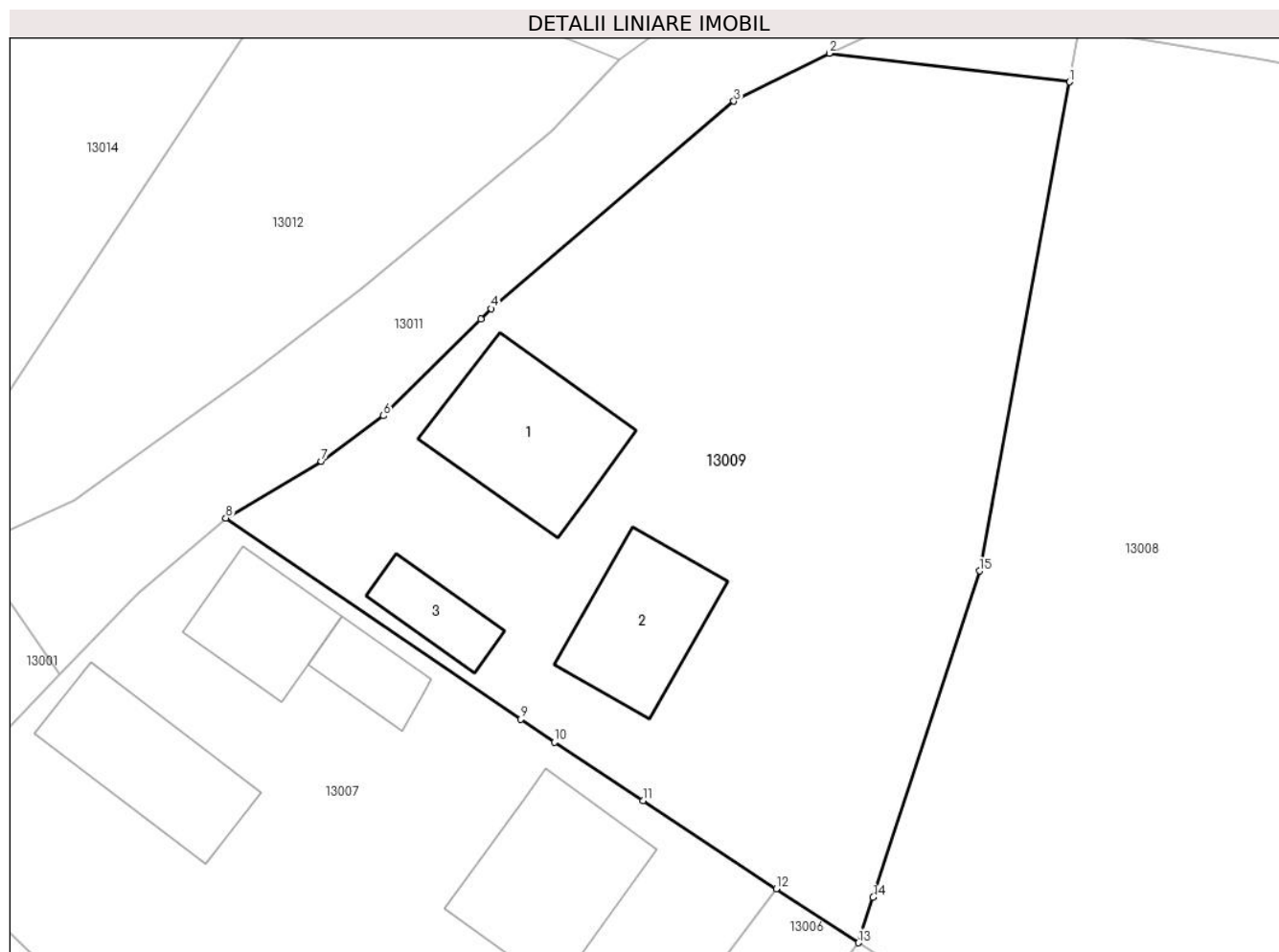
Inscrieri privind dezmembramintele dreptului de proprietate, drepturi reale de garanție și sarcini	Referințe
NU SUNT	

Anexa Nr. 1 La Partea I

Teren

Nr cadastral	Suprafața (mp)*	Observații / Referințe
32033	1.367	

* Suprafața este determinată în planul de proiecție Stereo 70.



Date referitoare la teren

Crt	Categorie folosință	Intra vilan	Suprafața (mp)	Tarla	Parcelă	Nr. topo	Observații / Referințe
1	curți constructii	DA	485	-	-	-	
2	arabil	DA	882	-	-	-	

Date referitoare la construcții

Crt	Număr	Destinație construcție	Supraf. (mp)	Situație juridică	Observații / Referințe
A1.1		construcții de locuințe	78	Cu acte	Nr. niveluri:1; S. construita la sol:78 mp; S. construita desfasurata:78 mp; LOCUINTA
A1.2		construcții anexa	60	Cu acte	Nr. niveluri:1; S. construita la sol:60 mp; S. construita desfasurata:60 mp; ANEXA
A1.3		construcții anexa	24	Cu acte	Nr. niveluri:1; S. construita la sol:24 mp; S. construita desfasurata:24 mp; ANEXA

Lungime Segmente

1) Valorile lungimilor segmentelor sunt obținute din proiecție în plan.

Punct început	X / Y	Punct sfârșit	X / Y	Lungime segment (** (m)
1	580.599,827 673.122,802	2	580.585,742 673.124,48	14.185

Punct început	X / Y	Punct sfârșit	X / Y	Lungime segment (** (m)
2	580.585,742 673.124,48	3	580.580,15 673.121,67	6.258
3	580.580,15 673.121,67	4	580.565,91 673.109,51	18.725
4	580.565,91 673.109,51	5	580.565,317 673.108,921	0.836
5	580.565,317 673.108,921	6	580.559,596 673.103,234	8.067
6	580.559,596 673.103,234	7	580.555,952 673.100,569	4.515
7	580.555,952 673.100,569	8	580.550,361 673.097,239	6.508
8	580.550,361 673.097,239	9	580.567,641 673.085,458	20.914
9	580.567,641 673.085,458	10	580.569,635 673.084,099	2.413
10	580.569,635 673.084,099	11	580.574,821 673.080,67	6.217
11	580.574,821 673.080,67	12	580.582,634 673.075,521	9.357
12	580.582,634 673.075,521	13	580.587,45 673.072,348	5.767
13	580.587,45 673.072,348	14	580.588,318 673.075,008	2.798
14	580.588,318 673.075,008	15	580.594,561 673.094,138	20.123
15	580.594,561 673.094,138	1	580.599,827 673.122,802	29.144

** Lungimile segmentelor sunt determinate în planul de proiecție Stereo 70 și sunt rotunjite la 1 milimetru.

*** Distanța dintre puncte este formată din segmente cumulate ce sunt mai mici decât valoarea 1 milimetru.

**DATE DESPRE IMOBILUL NR. 13010**

Oficiul de Cadastru și Publicitate Imobiliară SUCEAVA
Biroul de Cadastru și Publicitate Imobiliară Gura Humorului

A. Partea I. Descrierea imobilului

TEREN Intravilan

Adresa: Loc. Dragoiesti, Jud. Suceava

Nr. Crt	Nr cadastral Nr. topografic	Suprafața* (mp)	Observații / Referințe
A1		33	Sector cadastral:16 Teren neimprejmuit;

B. Partea II. Proprietari și acte

Inscrieri privitoare la dreptul de proprietate și alte drepturi reale		Referințe
13010 / 18/03/2022		
Act Normativ nr. 7, din 13/03/1996 emis de PARLAMENTUL ROMANIEI;		
B1	Inscrierea provizorie, drept de PROPRIETATE, dobandit prin Lege, cota actuala 1/1, cota initiala 1/1 1) COMUNA DRAGOIESTI, CIF:4441190	A1

C. Partea III. SARCINI .

Inscrieri privind dezmembramintele dreptului de proprietate, drepturi reale de garanție și sarcini	Referințe
NU SUNT	

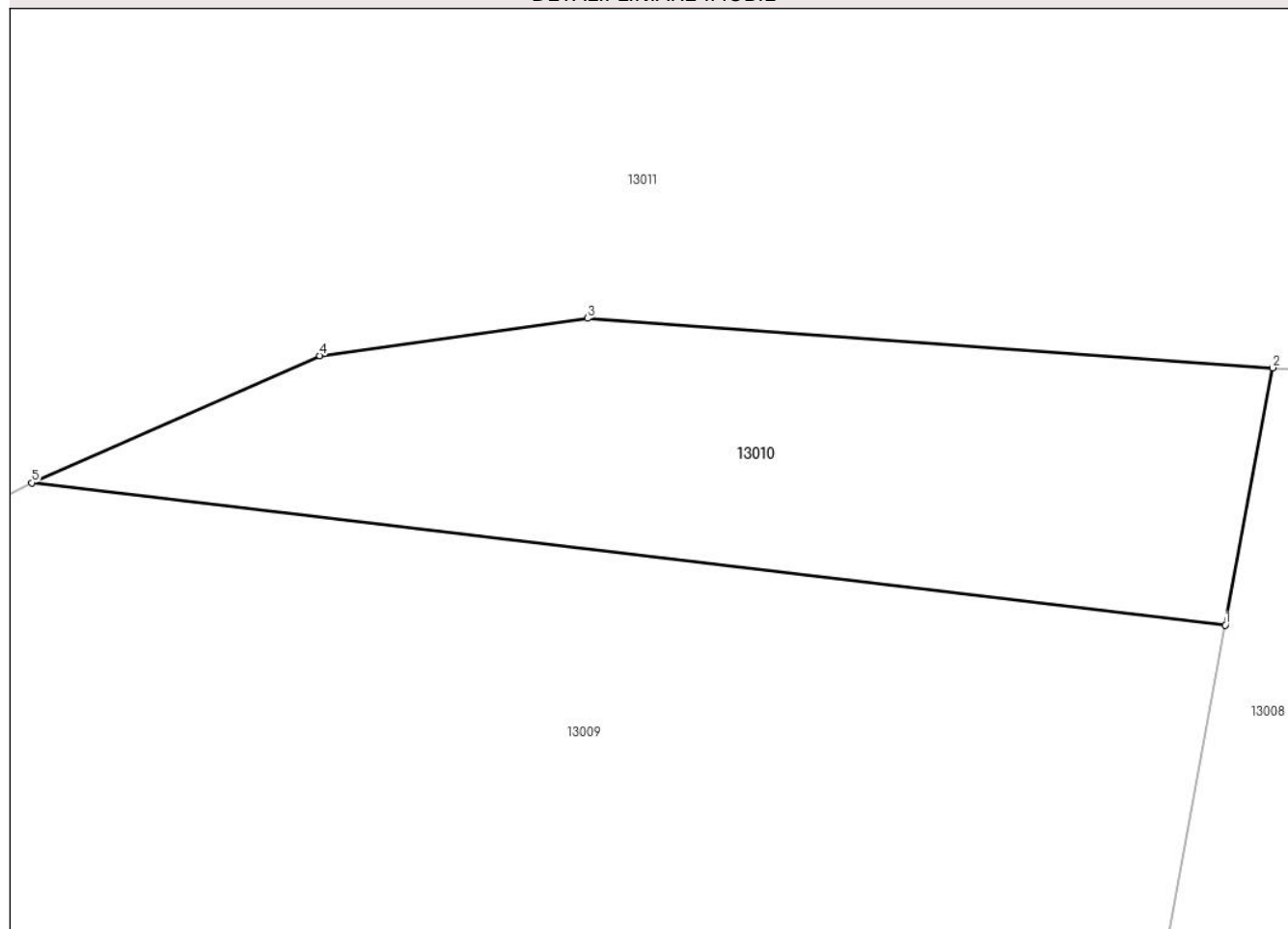
Anexa Nr. 1 La Partea I

Teren

Nr cadastral	Suprafața (mp)*	Observații / Referințe
	33	

* Suprafața este determinată în planul de proiecție Stereo 70.

DETALII LINIARE IMOBIL



Date referitoare la teren

Crt	Categorie folosință	Intravilan	Suprafața (mp)	Tarla	Parcelă	Nr. topo	Observații / Referințe
1	arabil	DA	33	-	-	-	

Lungime Segmente

1) Valorile lungimilor segmentelor sunt obținute din proiecție în plan.

Punct început	X / Y	Punct sfârșit	X / Y	Lungime segment (** (m)
1	580.599,827 673.122,802	2	580.600,385 673.125,836	3.085
2	580.600,385 673.125,836	3	580.592,3 673.126,42	8.106
3	580.592,3 673.126,42	4	580.589,14 673.125,98	3.19
4	580.589,14 673.125,98	5	580.585,742 673.124,48	3.714
5	580.585,742 673.124,48	1	580.599,827 673.122,802	14.185

**** Lungimile segmentelor sunt determinate în planul de proiecție Stereo 70 și sunt rotunjite la 1 milimetru.**

***** Distanța dintre puncte este formată din segmente cumulate ce sunt mai mici decât valoarea 1 milimetru.**

**DATE DESPRE IMOBILUL NR. 13011**

Oficiul de Cadastru și Publicitate Imobiliară SUCEAVA
Biroul de Cadastru și Publicitate Imobiliară Gura Humorului

A. Partea I. Descrierea imobilului

TEREN Intravilan

Adresa: Loc. Dragoiesti, Str Padurii, Jud. Suceava

Nr. Crt	Nr cadastral Nr. topografic	Suprafața* (mp)	Observații / Referințe
A1	32744	900	Sector cadastral:16 Teren neimprejmuit;

B. Partea II. Proprietari și acte

Inscrieri privitoare la dreptul de proprietate și alte drepturi reale	Referințe
15963 / 27/11/2020	
Act Normativ nr. 1357, din 27/12/2001 emis de GUVERNUL ROMANIEI;	
B1	A1
Intabulare, drept de PROPRIETATE, dobandit prin Lege, cota actuala 1/1, cota initiala 1/1	
1) COMUNA DRAGOIESTI, CIF:4441190	

C. Partea III. SARCINI .

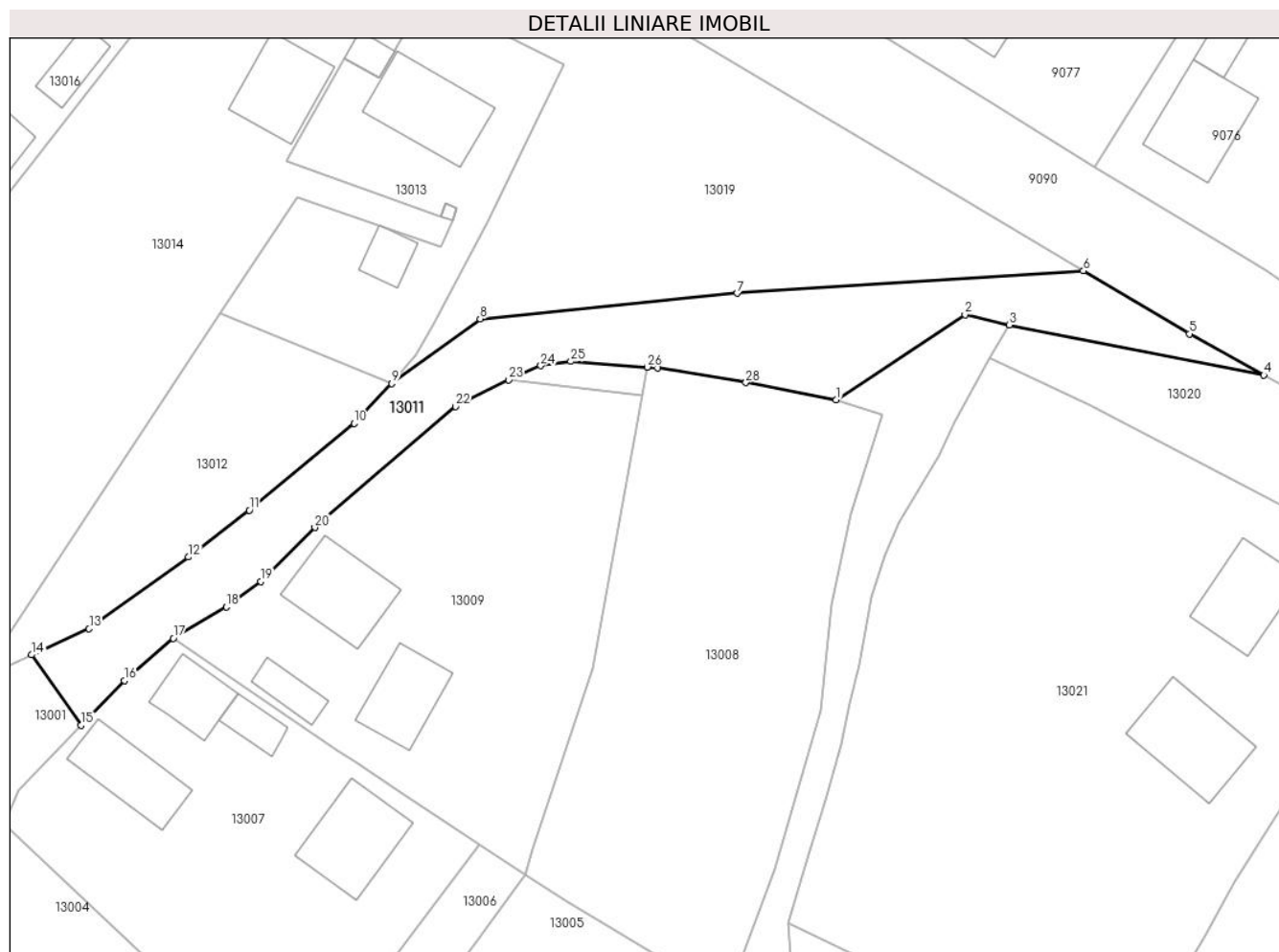
Inscrieri privind dezmembramintele dreptului de proprietate, drepturi reale de garanție și sarcini	Referințe
NU SUNT	

Anexa Nr. 1 La Partea I

Teren

Nr cadastral	Suprafața (mp)*	Observații / Referințe
32744	900	

* Suprafața este determinată în planul de proiecție Stereo 70.



Date referitoare la teren

Crt	Categorie folosință	Intravilan	Suprafața (mp)	Tarla	Parcelă	Nr. topo	Observații / Referințe
1	drum	DA	900	-	-	-	

Lungime Segmente

1) Valorile lungimilor segmentelor sunt obținute din proiecție în plan.

Punct început	X / Y	Punct sfârșit	X / Y	Lungime segment (** (m)
1	580.620,31 673.122,36	2	580.633,888 673.131,347	16.283
3	580.638,562 673.130,284	4	580.665,396 673.124,993	27.351
5	580.657,542 673.129,333	6	580.646,369 673.135,981	13.001
7	580.609,854 673.133,616	8	580.582,739 673.130,927	27.248
9	580.573,429 673.124,099	10	580.569,44 673.119,91	5.784

Punct început	X / Y	Punct sfârșit	X / Y	Lungime segment (** (m)
2	580.633,888 673.131,347	3	580.638,562 673.130,284	4.793
4	580.665,396 673.124,993	5	580.657,542 673.129,333	8.973
6	580.646,369 673.135,981	7	580.609,854 673.133,616	36.592
8	580.582,739 673.130,927	9	580.573,429 673.124,099	11.545
10	580.569,44 673.119,91	11	580.558,38 673.110,74	14.367

Punct început	X / Y	Punct sfârșit	X / Y	Lungime segment (** (m)
11	580.558,38 673.110,74	12	580.551,98 673.105,81	8.079
13	580.541,49 673.098,249	14	580.535,427 673.095,5	6.657
15	580.540,628 673.088,076	16	580.545,2 673.092,805	6.578
17	580.550,361 673.097,239	18	580.555,952 673.100,569	6.508
19	580.559,596 673.103,234	20	580.565,317 673.108,921	8.067
21	580.565,91 673.109,51	22	580.580,15 673.121,67	18.725
23	580.585,742 673.124,48	24	580.589,14 673.125,98	3.714
25	580.592,3 673.126,42	26	580.600,385 673.125,836	8.106
27	580.601,44 673.125,76	28	580.610,77 673.124,19	9.461

Punct început	X / Y	Punct sfârșit	X / Y	Lungime segment (** (m)
12	580.551,98 673.105,81	13	580.541,49 673.098,249	12.931
14	580.535,427 673.095,5	15	580.540,628 673.088,076	9.065
16	580.545,2 673.092,805	17	580.550,361 673.097,239	6.804
18	580.555,952 673.100,569	19	580.559,596 673.103,234	4.515
20	580.565,317 673.108,921	21	580.565,91 673.109,51	0.836
22	580.580,15 673.121,67	23	580.585,742 673.124,48	6.258
24	580.589,14 673.125,98	25	580.592,3 673.126,42	3.19
26	580.600,385 673.125,836	27	580.601,44 673.125,76	1.058
28	580.610,77 673.124,19	1	580.620,31 673.122,36	9.714

** Lungimile segmentelor sunt determinate în planul de proiecție Stereo 70 și sunt rotunjite la 1 milimetru.

*** Distanța dintre puncte este formată din segmente cumulate ce sunt mai mici decât valoarea 1 milimetru.

**DATE DESPRE IMOBILUL NR. 13012**

Oficiul de Cadastru și Publicitate Imobiliară SUCEAVA
Biroul de Cadastru și Publicitate Imobiliară Gura Humorului

A. Partea I. Descrierea imobilului

TEREN Intravilan

Adresa: Loc. Dragoiesti, Str Padurii, Jud. Suceava

Nr. Crt	Nr cadastral Nr. topografic	Suprafața* (mp)	Observații / Referințe
A1		533	Sector cadastral:16 Teren neimprejmuit;

B. Partea II. Proprietari și acte

Inscrieri privitoare la dreptul de proprietate și alte drepturi reale		Referințe
13012 / 18/03/2022		
Act Normativ nr. 7, din 13/03/1996 emis de PARLAMENTUL ROMANIEI;		
B1	Inscrierea provizorie, drept de PROPRIETATE, dobandit prin Lege, cota actuala 1/1, cota initiala 1/1 1) COMUNA DRAGOIESTI, CIF:4441190	A1

C. Partea III. SARCINI .

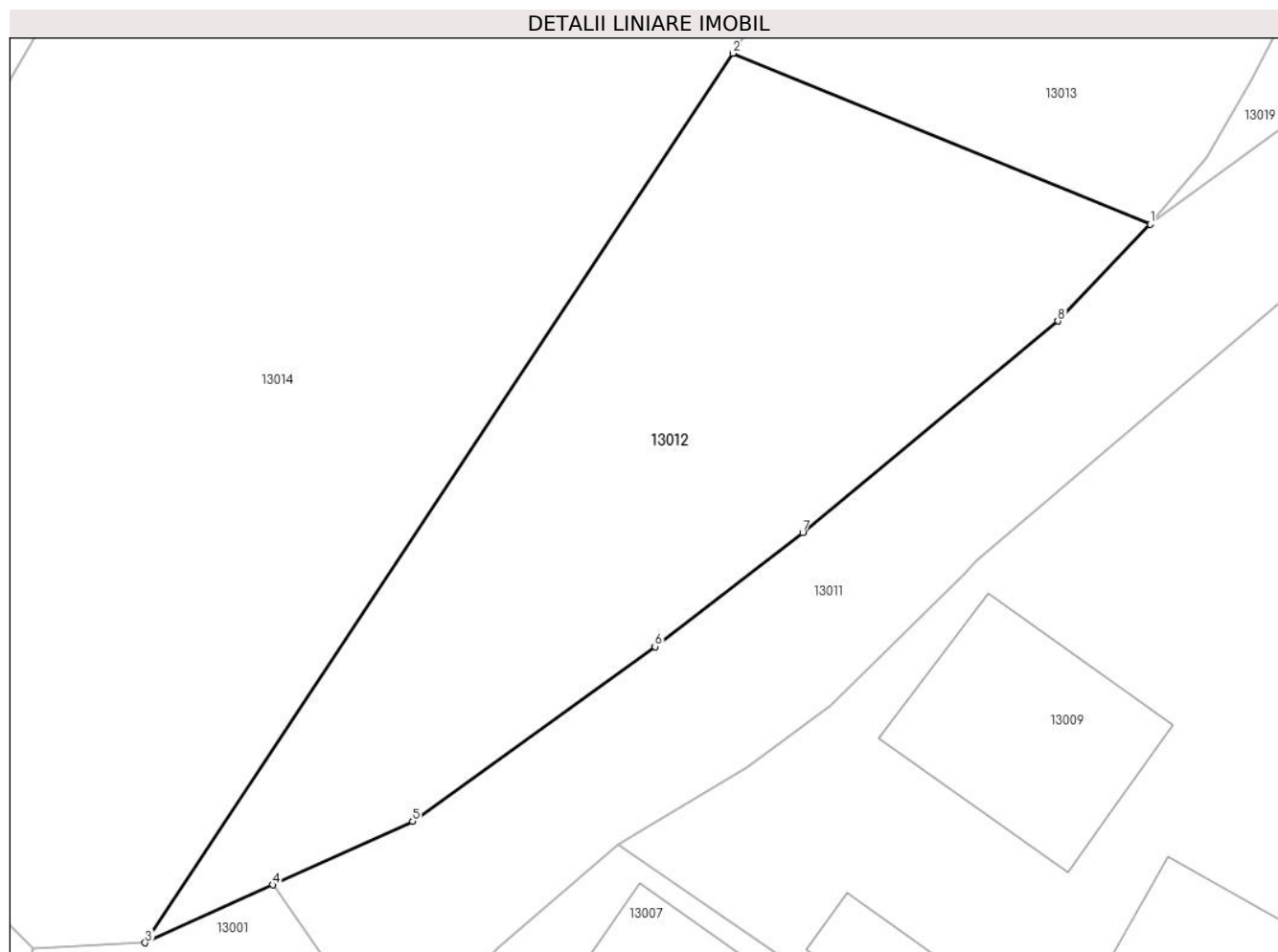
Inscrieri privind dezmembramintele dreptului de proprietate, drepturi reale de garanție și sarcini	Referințe
NU SUNT	

Anexa Nr. 1 La Partea I

Teren

Nr cadastral	Suprafața (mp)*	Observații / Referințe
	533	

* Suprafața este determinată în planul de proiecție Stereo 70.



Date referitoare la teren

Crt	Categorie folosință	Intravilan	Suprafața (mp)	Tarla	Parcelă	Nr. topo	Observații / Referințe
1	arabil	DA	533	-	-	-	

Lungime Segmente

1) Valorile lungimilor segmentelor sunt obținute din proiecție în plan.

Punct început	X / Y	Punct sfârșit	X / Y	Lungime segment (** (m)
1	580.573,429 673.124,099	2	580.555,356 673.131,496	19.528
2	580.555,356 673.131,496	3	580.529,904 673.092,995	46.153
3	580.529,904 673.092,995	4	580.535,427 673.095,5	6.065
4	580.535,427 673.095,5	5	580.541,49 673.098,249	6.657
5	580.541,49 673.098,249	6	580.551,98 673.105,81	12.931

Punct început	X / Y	Punct sfârșit	X / Y	Lungime segment (** (m)
6	580.551,98 673.105,81	7	580.558,38 673.110,74	8.079
7	580.558,38 673.110,74	8	580.569,44 673.119,91	14.367
8	580.569,44 673.119,91	1	580.573,429 673.124,099	5.784

** Lungimile segmentelor sunt determinate în planul de proiecție Stereo 70 și sunt rotunjite la 1 milimetru.

*** Distanța dintre puncte este formată din segmente cumulate ce sunt mai mici decât valoarea 1 milimetru.

**DATE DESPRE IMOBILUL NR. 13013**

Oficiul de Cadastru și Publicitate Imobiliară SUCEAVA
Biroul de Cadastru și Publicitate Imobiliară Gura Humorului

A. Partea I. Descrierea imobilului

TEREN Intravilan

Adresa: Loc. Dragoiesti, Str Padurii, Nr. 49, Jud. Suceava

Nr. Crt	Nr cadastral Nr. topografic	Suprafața* (mp)	Observații / Referințe
A1	31613	700	Sector cadastral:16 Teren neimprijmit;

Construcții

Crt	Nr cadastral Nr. topografic	Adresa	Observații / Referințe
A1.1		Loc. Dragoiesti, Str Padurii, Nr. 49, Jud. Suceava	Nr. niveluri:1; S. construita la sol:87 mp; S. construita desfasurata:87 mp; LOCUINTA
A1.2	31613-C2	Loc. Dragoiesti, Str Padurii, Nr. 49, Jud. Suceava	Nr. niveluri:1; S. construita la sol:23 mp; S. construita desfasurata:23 mp; ANEXA

B. Partea II. Proprietari și acte

Inscrieri privitoare la dreptul de proprietate și alte drepturi reale		Referințe
5178 / 16/11/2007		
Act Notarial nr. 3494, din 15/11/2007 emis de BNP L.G. PELEPCO;		
B1	Intabulare, drept de PROPRIETATE, dobandit prin Conventie, cota actuala 1/1, cota initiala 1/1 1) BRADATAN RADU MARIUS, se noteaza lipsa CNP; 2) BRADATAN LILIANA, se noteaza lipsa CNP;	A1, A1.1
13013 / 18/03/2022		
Act Administrativ nr. 2526, din 31/03/2022 emis de PRIMARIA COMUNEI DRAGOIESTI;		
B2	Intabulare, drept de PROPRIETATE, dobandit prin Lege, cota actuala 1/1, cota initiala 1/1 1) BRADATAN RADU MARIUS, se noteaza lipsa CNP; 2) BRADATAN LILIANA, se noteaza lipsa CNP;	A1.2

C. Partea III. SARCINI .

Inscrieri privind dezmembramintele dreptului de proprietate, drepturi reale de garanție și sarcini	Referințe
NU SUNT	

Anexa Nr. 1 La Partea I

Teren

Nr cadastral	Suprafața (mp)*	Observații / Referințe
31613	700	

* Suprafața este determinată în planul de proiecție Stereo 70.



Date referitoare la teren

Crt	Categorie folosință	Intravilan	Suprafața (mp)	Tarla	Parcelă	Nr. topo	Observații / Referințe
13 01 3	curți constructii	DA	700	-	-	-	

Date referitoare la construcții

Crt	Număr	Destinație construcție	Supraf. (mp)	Situație juridică	Observații / Referințe
A1.1		construcții de locuințe	87	Cu acte	Nr. niveluri:1; S. construita la sol:87 mp; S. construita desfasurata:87 mp; LOCUINTA
A1.2	31613-C2	construcții anexa	23	Cu acte	Nr. niveluri:1; S. construita la sol:23 mp; S. construita desfasurata:23 mp; ANEXA

Lungime Segmente

1) Valorile lungimilor segmentelor sunt obținute din proiecție în plan.

Punct început	X / Y	Punct sfârșit	X / Y	Lungime segment (** (m)
1	580.568,401 673.158,387	2	580.562,261 673.147,599	12.413
2	580.562,261 673.147,599	3	580.565,511 673.146,443	3.449

Punct început	X / Y	Punct sfârșit	X / Y	Lungime segment (** (m)
3	580.565,511 673.146,443	4	580.578,567 673.141,744	13.876
4	580.578,567 673.141,744	5	580.579,046 673.143,076	1.416
5	580.579,046 673.143,076	6	580.580,286 673.142,63	1.318
6	580.580,286 673.142,63	7	580.579,808 673.141,297	1.416
7	580.579,808 673.141,297	8	580.578,601 673.138,498	3.048
8	580.578,601 673.138,498	9	580.563,455 673.143,747	16.03
9	580.563,455 673.143,747	10	580.555,356 673.131,496	14.686
10	580.555,356 673.131,496	11	580.573,429 673.124,099	19.528
11	580.573,429 673.124,099	12	580.575,858 673.127,007	3.789
12	580.575,858 673.127,007	13	580.577,795 673.130,332	3.848
13	580.577,795 673.130,332	14	580.583,499 673.141,195	12.269
14	580.583,499 673.141,195	15	580.591,592 673.157,681	18.365
15	580.591,592 673.157,681	16	580.577,007 673.165,098	16.363
16	580.577,007 673.165,098	17	580.573,942 673.159,459	6.418
17	580.573,942 673.159,459	18	580.573,765 673.159,149	0.357
18	580.573,765 673.159,149	19	580.572,122 673.156,266	3.318
19	580.572,122 673.156,266	1	580.568,401 673.158,387	4.283

** Lungimile segmentelor sunt determinate în planul de proiecție Stereo 70 și sunt rotunjite la 1 milimetru.

*** Distanța dintre puncte este formată din segmente cumulate ce sunt mai mici decât valoarea 1 milimetru.

**DATE DESPRE IMOBILUL NR. 13014**

Oficiul de Cadastru și Publicitate Imobiliară SUCEAVA
Biroul de Cadastru și Publicitate Imobiliară Gura Humorului

A. Partea I. Descrierea imobilului

TEREN Intravilan

Adresa: Loc. Dragoiesti, Jud. Suceava

Nr. Crt	Nr cadastral Nr. topografic	Suprafața* (mp)	Observații / Referințe
A1	31541	2.115	Sector cadastral:16 Teren neimprijmit;

Construcții

Crt	Nr cadastral Nr. topografic	Adresa	Observații / Referințe
A1.2		Loc. Dragoiesti, Jud. Suceava	Nr. niveluri:1; S. construita la sol:14 mp; S. construita desfasurata:14 mp; ANEXA
A1.3		Loc. Dragoiesti, Jud. Suceava	Nr. niveluri:1; S. construita la sol:2 mp; S. construita desfasurata:2 mp; ANEXA
A1.4		Loc. Dragoiesti, Jud. Suceava	Nr. niveluri:1; S. construita la sol:70 mp; S. construita desfasurata:70 mp; LOCUINTA

B. Partea II. Proprietari și acte

Inscrieri privitoare la dreptul de proprietate și alte drepturi reale		Referințe
1321 / 15/08/2003		
Hotarare Judecatoreasca nr. 1651, din 02/03/1998 emis de Judecatoria Suceava;		
B1	Intabulare, drept de PROPRIETATE, dobandit prin Hotarare Judecatoreasca, cota actuala 1/1, cota initiala 1/1 1) POPESCU IULIAN, se noteaza lipsa CNP;	A1, A1.2, A1.3
13014 / 18/03/2022		
Act Administrativ nr. 2526, din 31/03/2022 emis de PRIMARIA COMUNEI DRAGOIESTI;		
B2	Intabulare, drept de PROPRIETATE, dobandit prin Lege, cota actuala 1/1, cota initiala 1/1 1) POPESCU IULIAN, se noteaza lipsa CNP;	A1.4

C. Partea III. SARCINI .

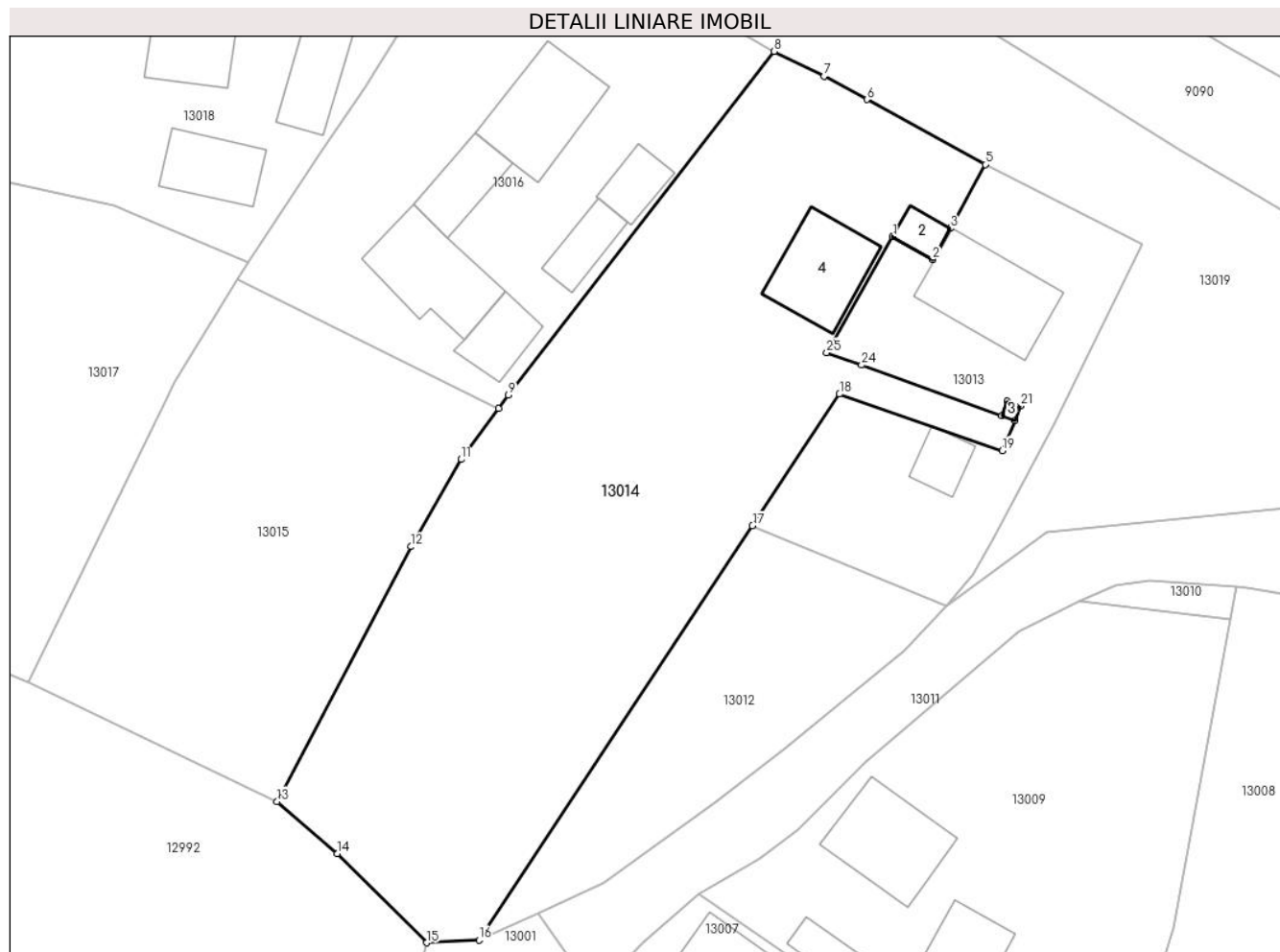
Inscrieri privind dezmembramintele dreptului de proprietate, drepturi reale de garanție și sarcini	Referințe
NU SUNT	

Anexa Nr. 1 La Partea I

Teren

Nr cadastral	Suprafața (mp)*	Observații / Referințe
31541	2.115	

* Suprafața este determinată în planul de proiecție Stereo 70.



Date referitoare la teren

Crt	Categorie folosință	Intravilan	Suprafața (mp)	Tarla	Parcelă	Nr. topo	Observații / Referințe
1	curți constructii	DA	267	-	-	-	
2	arabil	DA	1.848	-	-	-	

Date referitoare la construcții

Crt	Număr	Destinație construcție	Supraf. (mp)	Situație juridică	Observații / Referințe
A1.2		construcții anexa	14	Cu acte	Nr. niveluri:1; S. construita la sol:14 mp; S. construita desfasurata:14 mp; ANEXA
A1.3		construcții anexa	2	Cu acte	Nr. niveluri:1; S. construita la sol:2 mp; S. construita desfasurata:2 mp; ANEXA
A1.4		construcții de locuințe	70	Cu acte	Nr. niveluri:1; S. construita la sol:70 mp; S. construita desfasurata:70 mp; LOCUINTA

Lungime Segmente

1) Valorile lungimilor segmentelor sunt obținute din proiecție în plan.

Punct început	X / Y	Punct sfârșit	X / Y	Lungime segment (** (m))	Punct început	X / Y	Punct sfârșit	X / Y	Lungime segment (** (m))
1	580.568,401 673.158,387	2	580.572,122 673.156,266	4.283	2	580.572,122 673.156,266	3	580.573,765 673.159,149	3.318

Punct început	X / Y	Punct sfârșit	X / Y	Lungime segment (** (m)
3	580.573,765 673.159,149	4	580.573,942 673.159,459	0.357
5	580.577,007 673.165,098	6	580.565,992 673.171,134	12.56
7	580.562,02 673.173,31	8	580.557,38 673.175,6	5.174
9	580.532,647 673.143,666	10	580.531,726 673.142,412	1.556
11	580.528,238 673.137,666	12	580.523,584 673.129,561	9.346
13	580.511,099 673.105,862	14	580.516,731 673.101,038	7.416
15	580.525,032 673.092,739	16	580.529,904 673.092,995	4.879
17	580.555,356 673.131,496	18	580.563,455 673.143,747	14.686
19	580.578,601 673.138,498	20	580.579,808 673.141,297	3.048
21	580.580,286 673.142,63	22	580.579,046 673.143,076	1.318
23	580.578,567 673.141,744	24	580.565,511 673.146,443	13.876
25	580.562,261 673.147,599	1	580.568,401 673.158,387	12.413

Punct început	X / Y	Punct sfârșit	X / Y	Lungime segment (** (m)
4	580.573,942 673.159,459	5	580.577,007 673.165,098	6.418
6	580.565,992 673.171,134	7	580.562,02 673.173,31	4.529
8	580.557,38 673.175,6	9	580.532,647 673.143,666	40.392
10	580.531,726 673.142,412	11	580.528,238 673.137,666	5.89
12	580.523,584 673.129,561	13	580.511,099 673.105,862	26.787
14	580.516,731 673.101,038	15	580.525,032 673.092,739	11.738
16	580.529,904 673.092,995	17	580.555,356 673.131,496	46.153
18	580.563,455 673.143,747	19	580.578,601 673.138,498	16.03
20	580.579,808 673.141,297	21	580.580,286 673.142,63	1.416
22	580.579,046 673.143,076	23	580.578,567 673.141,744	1.416
24	580.565,511 673.146,443	25	580.562,261 673.147,599	3.449

** Lungimile segmentelor sunt determinate în planul de proiecție Stereo 70 și sunt rotunjite la 1 milimetru.

*** Distanța dintre puncte este formată din segmente cumulate ce sunt mai mici decât valoarea 1 milimetru.

**DATE DESPRE IMOBILUL NR. 13015**

Oficiul de Cadastru și Publicitate Imobiliară SUCEAVA
Biroul de Cadastru și Publicitate Imobiliară Gura Humorului

A. Partea I. Descrierea imobilului

TEREN Intravilan

Adresa: Loc. Dragoiesti, Str Padurii, Jud. Suceava

Nr. Crt	Nr cadastral Nr. topografic	Suprafața* (mp)	Observații / Referințe
A1		1.105	Sector cadastral:16 Teren neimprejmuit;

B. Partea II. Proprietari și acte

Inscrieri privitoare la dreptul de proprietate și alte drepturi reale		Referințe
13015 / 18/03/2022		
Act Normativ nr. 7, din 13/03/1996 emis de PARLAMENTUL ROMANIEI;		
B1	Inscrierea provizorie, drept de PROPRIETATE, dobandit prin Lege, cota actuala 1/1, cota initiala 1/1 1) COMUNA DRAGOIESTI, CIF:4441190	A1

C. Partea III. SARCINI .

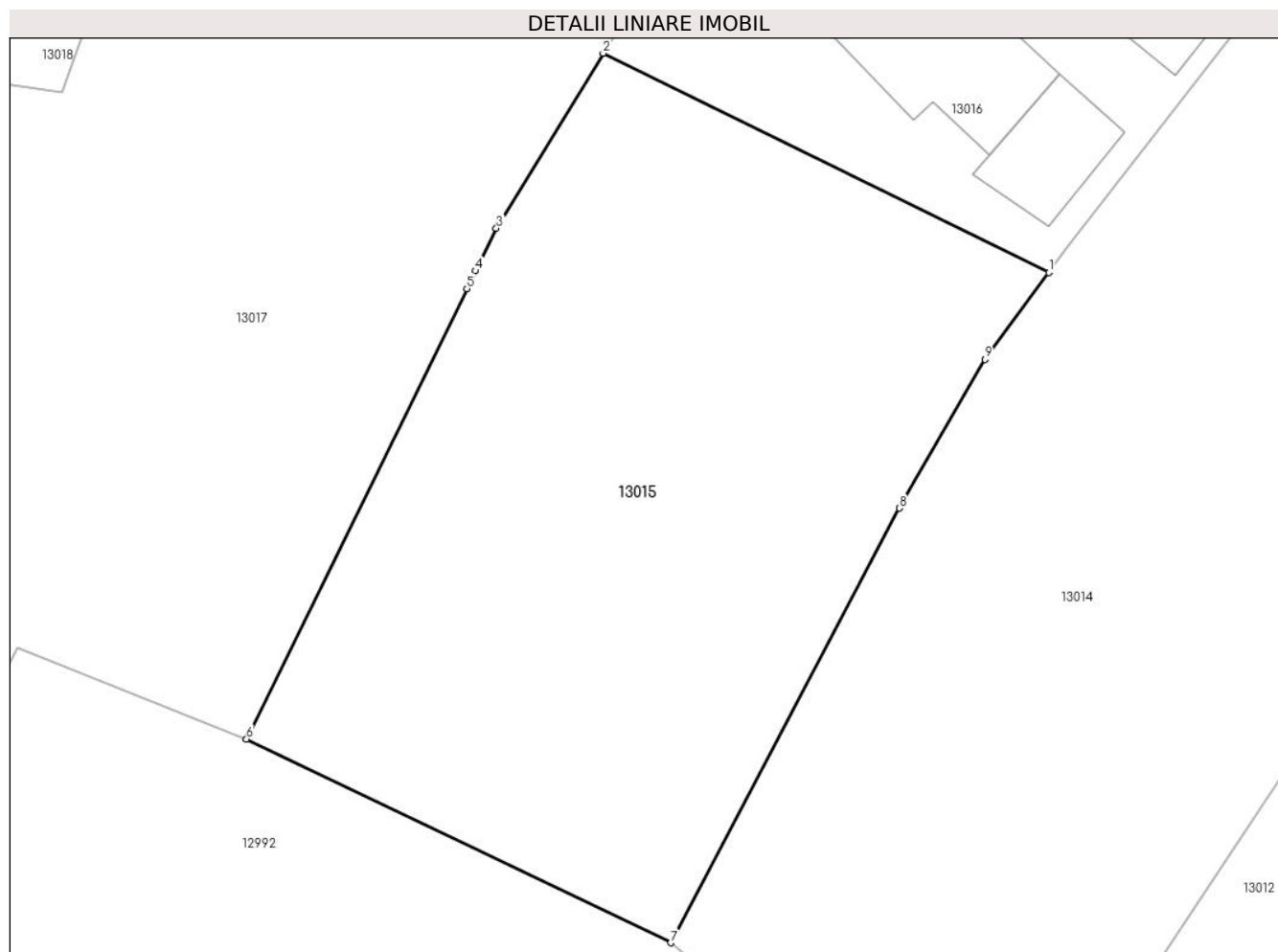
Inscrieri privind dezmembramintele dreptului de proprietate, drepturi reale de garanție și sarcini	Referințe
NU SUNT	

Anexa Nr. 1 La Partea I

Teren

Nr cadastral	Suprafața (mp)*	Observații / Referințe
	1.105	

* Suprafața este determinată în planul de proiecție Stereo 70.



Date referitoare la teren

Crt	Categorie folosință	Intravilan	Suprafața (mp)	Tarla	Parcelă	Nr. topo	Observații / Referințe
1	arabil	DA	1.105	-	-	-	

Lungime Segmente

1) Valorile lungimilor segmentelor sunt obținute din proiecție în plan.

Punct început	X / Y	Punct sfârșit	X / Y	Lungime segment (** (m)
1	580.531,726 673.142,412	2	580.507,413 673.154,366	27.093
2	580.507,413 673.154,366	3	580.501,58 673.144,825	11.183
3	580.501,58 673.144,825	4	580.500,442 673.142,499	2.589
4	580.500,442 673.142,499	5	580.499,972 673.141,537	1.071
5	580.499,972 673.141,537	6	580.487,955 673.116,97	27.349

Punct început	X / Y	Punct sfârșit	X / Y	Lungime segment (** (m)
6	580.487,955 673.116,97	7	580.511,099 673.105,862	25.672
7	580.511,099 673.105,862	8	580.523,584 673.129,561	26.787
8	580.523,584 673.129,561	9	580.528,238 673.137,666	9.346
9	580.528,238 673.137,666	1	580.531,726 673.142,412	5.89

** Lungimile segmentelor sunt determinate în planul de proiecție Stereo 70 și sunt rotunjite la 1 milimetru.

*** Distanța dintre puncte este formată din segmente cumulate ce sunt mai mici decât valoarea 1 milimetru.

**DATE DESPRE IMOBILUL NR. 13016**

Oficiul de Cadastru și Publicitate Imobiliară SUCEAVA
 Biroul de Cadastru și Publicitate Imobiliară Gura Humorului

A. Partea I. Descrierea imobilului

TEREN Intravilan

Adresa: Loc. Dragoiesti, Str Padurii, Nr. 51, Jud. Suceava

Nr. Crt	Nr cadastral Nr. topografic	Suprafața* (mp)	Observații / Referințe
A1	34158	1.200	Sector cadastral:16 Teren neimpregmuit;

Construcții

Crt	Nr cadastral Nr. topografic	Adresa	Observații / Referințe
A1.1		Loc. Dragoiesti, Str Padurii, Nr. 51, Jud. Suceava	Nr. niveluri:1; S. construita la sol:80 mp; S. construita desfasurata:80 mp; LOCUINTA
A1.2		Loc. Dragoiesti, Str Padurii, Nr. 51, Jud. Suceava	Nr. niveluri:1; S. construita la sol:40 mp; S. construita desfasurata:40 mp; ANEXA
A1.3		Loc. Dragoiesti, Str Padurii, Nr. 51, Jud. Suceava	Nr. niveluri:1; S. construita la sol:79 mp; S. construita desfasurata:79 mp; ANEXA
A1.4		Loc. Dragoiesti, Str Padurii, Nr. 51, Jud. Suceava	Nr. niveluri:1; S. construita la sol:34 mp; S. construita desfasurata:34 mp; ANEXA
A1.5		Loc. Dragoiesti, Str Padurii, Nr. 51, Jud. Suceava	Nr. niveluri:1; S. construita la sol:30 mp; S. construita desfasurata:30 mp; ANEXA
A1.6		Loc. Dragoiesti, Str Padurii, Nr. 51, Jud. Suceava	Nr. niveluri:1; S. construita la sol:27 mp; S. construita desfasurata:27 mp; ANEXA

B. Partea II. Proprietari și acte

Inscrieri privitoare la dreptul de proprietate și alte drepturi reale		Referințe
7346 / 06/05/2022		
Act Notarial nr. 685, din 05/05/2022 emis de BIN OLARU MIHAELA-VIOLETA;		
B3	Intabulare, drept de PROPRIETATE, dobandit prin Conventie, cota actuala 1/1, cota initiala 1/1 1) POPESCU FLORIN 2) POPESCU ELENA-CLAUDIA	A1, A1.1, A1.2, A1.3, A1.4, A1.5, A1.6

C. Partea III. SARCINI .

Inscrieri privind dezmembramintele dreptului de proprietate, drepturi reale de garanție și sarcini	Referințe
NU SUNT	

Anexa Nr. 1 La Partea I

Teren

Nr cadastral	Suprafața (mp)*	Observații / Referințe
34158	1.200	

* Suprafața este determinată în planul de proiecție Stereo 70.



Date referitoare la teren

Crt	Categorie folosință	Intravilan	Suprafața (mp)	Tarla	Parcelă	Nr. topo	Observații / Referințe
1	curți construcții	DA	624	-	-	-	
2	arabil	DA	576	-	-	-	

Date referitoare la construcții

Crt	Număr	Destinație construcție	Supraf. (mp)	Situație juridică	Observații / Referințe
A1.1		construcții de locuințe	80	Cu acte	Nr. niveluri:1; S. construita la sol:80 mp; S. construita desfasurata:80 mp; LOCUINTA
A1.2		construcții anexa	40	Cu acte	Nr. niveluri:1; S. construita la sol:40 mp; S. construita desfasurata:40 mp; ANEXA
A1.3		construcții anexa	79	Cu acte	Nr. niveluri:1; S. construita la sol:79 mp; S. construita desfasurata:79 mp; ANEXA
A1.4		construcții anexa	34	Cu acte	Nr. niveluri:1; S. construita la sol:34 mp; S. construita desfasurata:34 mp; ANEXA
A1.5		construcții anexa	30	Cu acte	Nr. niveluri:1; S. construita la sol:30 mp; S. construita desfasurata:30 mp; ANEXA
A1.6		construcții anexa	27	Cu acte	Nr. niveluri:1; S. construita la sol:27 mp; S. construita desfasurata:27 mp; ANEXA

Lungime Segmente

1) Valorile lungimilor segmentelor sunt obținute din proiecție în plan.

Punct început	X / Y	Punct sfârșit	X / Y	Lungime segment (** (m)
1	580.508,393 673.155,968	2	580.507,413 673.154,366	1.878
2	580.507,413 673.154,366	3	580.531,726 673.142,412	27.093
3	580.531,726 673.142,412	4	580.532,647 673.143,666	1.556
4	580.532,647 673.143,666	5	580.557,38 673.175,6	40.392
5	580.557,38 673.175,6	6	580.554,07 673.177,48	3.807
6	580.554,07 673.177,48	7	580.549,04 673.180,0	5.626
7	580.549,04 673.180,0	8	580.536,47 673.186,18	14.007
8	580.536,47 673.186,18	9	580.528,11 673.190,04	9.208
9	580.528,11 673.190,04	10	580.524,185 673.180,165	10.626
10	580.524,185 673.180,165	11	580.519,31 673.172,312	9.243
11	580.519,31 673.172,312	12	580.514,942 673.165,88	7.775
12	580.514,942 673.165,88	1	580.508,393 673.155,968	11.88

** Lungimile segmentelor sunt determinate în planul de proiecție Stereo 70 și sunt rotunjite la 1 milimetru.

*** Distanța dintre puncte este formată din segmente cumulate ce sunt mai mici decât valoarea 1 milimetru.

**DATE DESPRE IMOBILUL NR. 13017**

Oficiul de Cadastru și Publicitate Imobiliară SUCEAVA
Biroul de Cadastru și Publicitate Imobiliară Gura Humorului

A. Partea I. Descrierea imobilului

TEREN Intravilan

Adresa: Loc. Dragoiesti, Str Padurii, Jud. Suceava

Nr. Crt	Nr cadastral Nr. topografic	Suprafața* (mp)	Observații / Referințe
A1		2.505	Sector cadastral:16 Teren neimprejmuit;

B. Partea II. Proprietari și acte

Inscrieri privitoare la dreptul de proprietate și alte drepturi reale		Referințe
13017 / 18/03/2022		
Act Normativ nr. 7, din 13/03/1996 emis de PARLAMENTUL ROMANIEI;		
B1	Intabulare, drept de PROPRIETATE, dobandit prin Lege, cota actuala 1/1, cota initiala 1/1 1) NEIDENTIFICAT NEIDENTIFICAT	A1
Act Administrativ nr. 2017, din 14/03/2022 emis de PRIMARIA COMUNEI DRAGOIESTI;		
B2	Se noteaza posesia factica in favoarea lui 1) POPESCU GEORGETA	A1

C. Partea III. SARCINI .

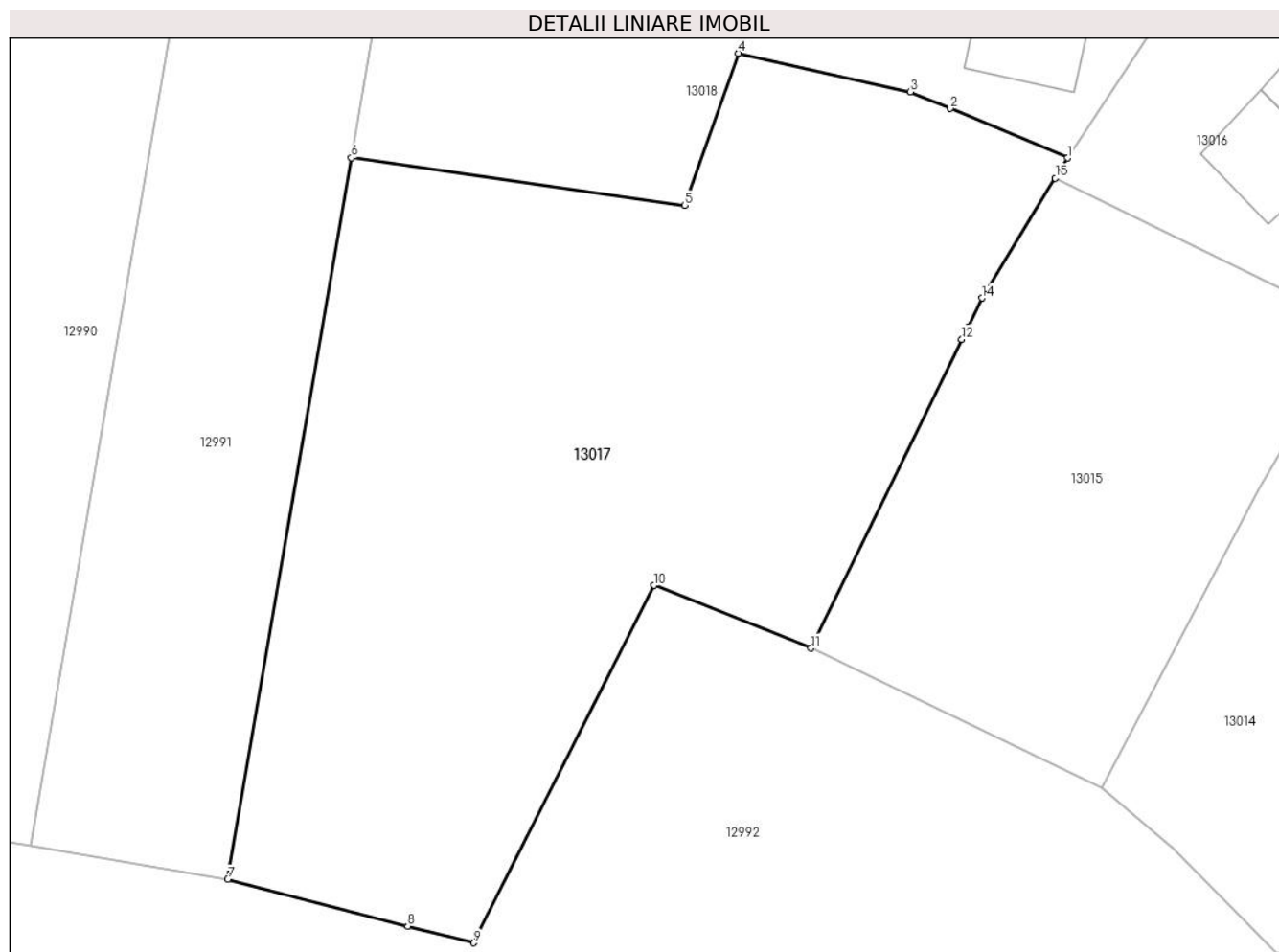
Inscrieri privind dezmembramintele dreptului de proprietate, drepturi reale de garanție și sarcini	Referințe
NU SUNT	

Anexa Nr. 1 La Partea I

Teren

Nr cadastral	Suprafața (mp)*	Observații / Referințe
	2.505	

* Suprafața este determinată în planul de proiecție Stereo 70.



Date referitoare la teren

Crt	Categorie folosință	Intravilan	Suprafața (mp)	Tarla	Parcelă	Nr. topo	Observații / Referințe
1	arabil	DA	2.505	-	-	-	

Lungime Segmente

1) Valorile lungimilor segmentelor sunt obținute din proiecție în plan.

Punct început	X / Y	Punct sfârșit	X / Y	Lungime segment (** (m)
1	580.508,393 673.155,968	2	580.499,043 673.159,908	10.146
2	580.499,043 673.159,908	3	580.495,886 673.161,239	3.426
3	580.495,886 673.161,239	4	580.482,176 673.164,302	14.048
4	580.482,176 673.164,302	5	580.477,902 673.152,21	12.825
5	580.477,902 673.152,21	6	580.451,372 673.155,979	26.796

Punct început	X / Y	Punct sfârșit	X / Y	Lungime segment (** (m)
6	580.451,372 673.155,979	7	580.441,524 673.098,594	58.224
7	580.441,524 673.098,594	8	580.455,857 673.094,861	14.811
8	580.455,857 673.094,861	9	580.461,125 673.093,536	5.432
9	580.461,125 673.093,536	10	580.475,448 673.121,962	31.831
10	580.475,448 673.121,962	11	580.487,955 673.116,97	13.466
11	580.487,955 673.116,97	12	580.499,972 673.141,537	27.349
12	580.499,972 673.141,537	13	580.500,442 673.142,499	1.071
13	580.500,442 673.142,499	14	580.501,58 673.144,825	2.589
14	580.501,58 673.144,825	15	580.507,413 673.154,366	11.183
15	580.507,413 673.154,366	1	580.508,393 673.155,968	1.878

** Lungimile segmentelor sunt determinate în planul de proiecție Stereo 70 și sunt rotunjite la 1 milimetru.

*** Distanța dintre puncte este formată din segmente cumulate ce sunt mai mici decât valoarea 1 milimetru.

**DATE DESPRE IMOBILUL NR. 13018**

Oficiul de Cadastru și Publicitate Imobiliară SUCEAVA
Biroul de Cadastru și Publicitate Imobiliară Gura Humorului

A. Partea I. Descrierea imobilului

TEREN Intravilan

Adresa: Loc. Dragoiesti, Str Padurii, Nr. 53, Jud. Suceava

Nr. Crt	Nr cadastral Nr. topografic	Suprafața* (mp)	Observații / Referințe
A1		2.022	Sector cadastral:16 Teren neimprejmuit;

B. Partea II. Proprietari și acte

Inscrieri privitoare la dreptul de proprietate și alte drepturi reale		Referințe
13018 / 18/03/2022		
Act Normativ nr. 7, din 13/03/1996 emis de PARLAMENTUL ROMANIEI;		
B1	Inscrierea provizorie, drept de PROPRIETATE, dobandit prin Lege, cota actuala 1/1, cota initiala 1/1 1) COMUNA DRAGOIESTI, CIF:4441190	A1

C. Partea III. SARCINI .

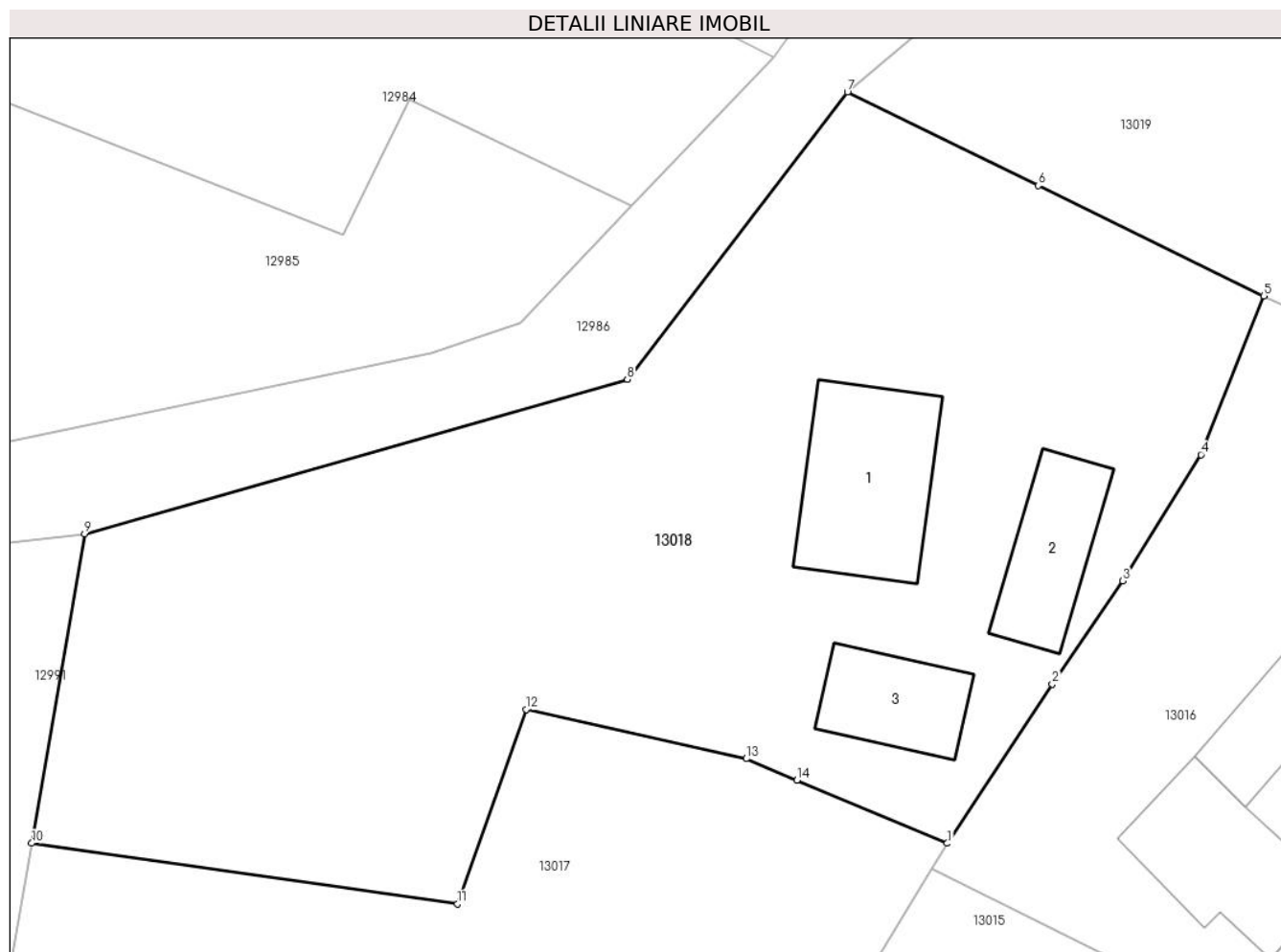
Inscrieri privind dezmembramintele dreptului de proprietate, drepturi reale de garanție și sarcini	Referințe
NU SUNT	

Anexa Nr. 1 La Partea I

Teren

Nr cadastral	Suprafața (mp)*	Observații / Referințe
	2.022	

* Suprafața este determinată în planul de proiecție Stereo 70.



Date referitoare la teren

Crt	Categorie folosință	Intravilan	Suprafața (mp)	Tarla	Parcelă	Nr. topo	Observații / Referințe
1	curți constructii	DA	646	-	-	-	
2	arabil	DA	1.376	-	-	-	

Date referitoare la construcții

Crt	Număr	Destinație construcție	Supraf. (mp)	Situație juridică	Observații / Referințe
A1.1		construcții de locuințe	92	Fara acte	Nr. niveluri:1; S. construita la sol:92 mp; S. construita desfasurata:92 mp; LOCUINTA
A1.2		construcții anexa	55	Fara acte	Nr. niveluri:1; S. construita la sol:55 mp; S. construita desfasurata:55 mp; ANEXA
A1.3		construcții anexa	49	Fara acte	Nr. niveluri:1; S. construita la sol:49 mp; S. construita desfasurata:49 mp; ANEXA

Lungime Segmente

1) Valorile lungimilor segmentelor sunt obținute din proiecție în plan.

Punct început	X / Y	Punct sfârșit	X / Y	Lungime segment (** (m)
1	580.508,393 673.155,968	2	580.514,942 673.165,88	11.88

Punct început	X / Y	Punct sfârșit	X / Y	Lungime segment (** (m)
2	580.514,942 673.165,88	3	580.519,31 673.172,312	7.775
3	580.519,31 673.172,312	4	580.524,185 673.180,165	9.243
4	580.524,185 673.180,165	5	580.528,11 673.190,04	10.626
5	580.528,11 673.190,04	6	580.514,05 673.196,9	15.644
6	580.514,05 673.196,9	7	580.502,18 673.202,71	13.216
7	580.502,18 673.202,71	8	580.488,466 673.184,862	22.508
8	580.488,466 673.184,862	9	580.454,674 673.175,22	35.141
9	580.454,674 673.175,22	10	580.451,372 673.155,979	19.522
10	580.451,372 673.155,979	11	580.477,902 673.152,21	26.796
11	580.477,902 673.152,21	12	580.482,176 673.164,302	12.825
12	580.482,176 673.164,302	13	580.495,886 673.161,239	14.048
13	580.495,886 673.161,239	14	580.499,043 673.159,908	3.426
14	580.499,043 673.159,908	1	580.508,393 673.155,968	10.146

** Lungimile segmentelor sunt determinate în planul de proiecție Stereo 70 și sunt rotunjite la 1 milimetru.

*** Distanța dintre puncte este formată din segmente cumulate ce sunt mai mici decât valoarea 1 milimetru.

**DATE DESPRE IMOBILUL NR. 13019**

Oficiul de Cadastru și Publicitate Imobiliară SUCEAVA
Biroul de Cadastru și Publicitate Imobiliară Gura Humorului

A. Partea I. Descrierea imobilului

TEREN Intravilan

Adresa: Loc. Dragoiesti, Str Padurii, Jud. Suceava

Nr. Crt	Nr cadastral Nr. topografic	Suprafața* (mp)	Observații / Referințe
A1		2.424	Sector cadastral:16 Teren neimprejmuit;

B. Partea II. Proprietari și acte

Inscrieri privitoare la dreptul de proprietate și alte drepturi reale		Referințe
13019 / 18/03/2022		
Act Normativ nr. 7, din 13/03/1996 emis de PARLAMENTUL ROMANIEI;		
B1	Inscrierea provizorie, drept de PROPRIETATE, dobandit prin Lege, cota actuala 1/1, cota initiala 1/1 1) COMUNA DRAGOIESTI, CIF:4441190	A1

C. Partea III. SARCINI .

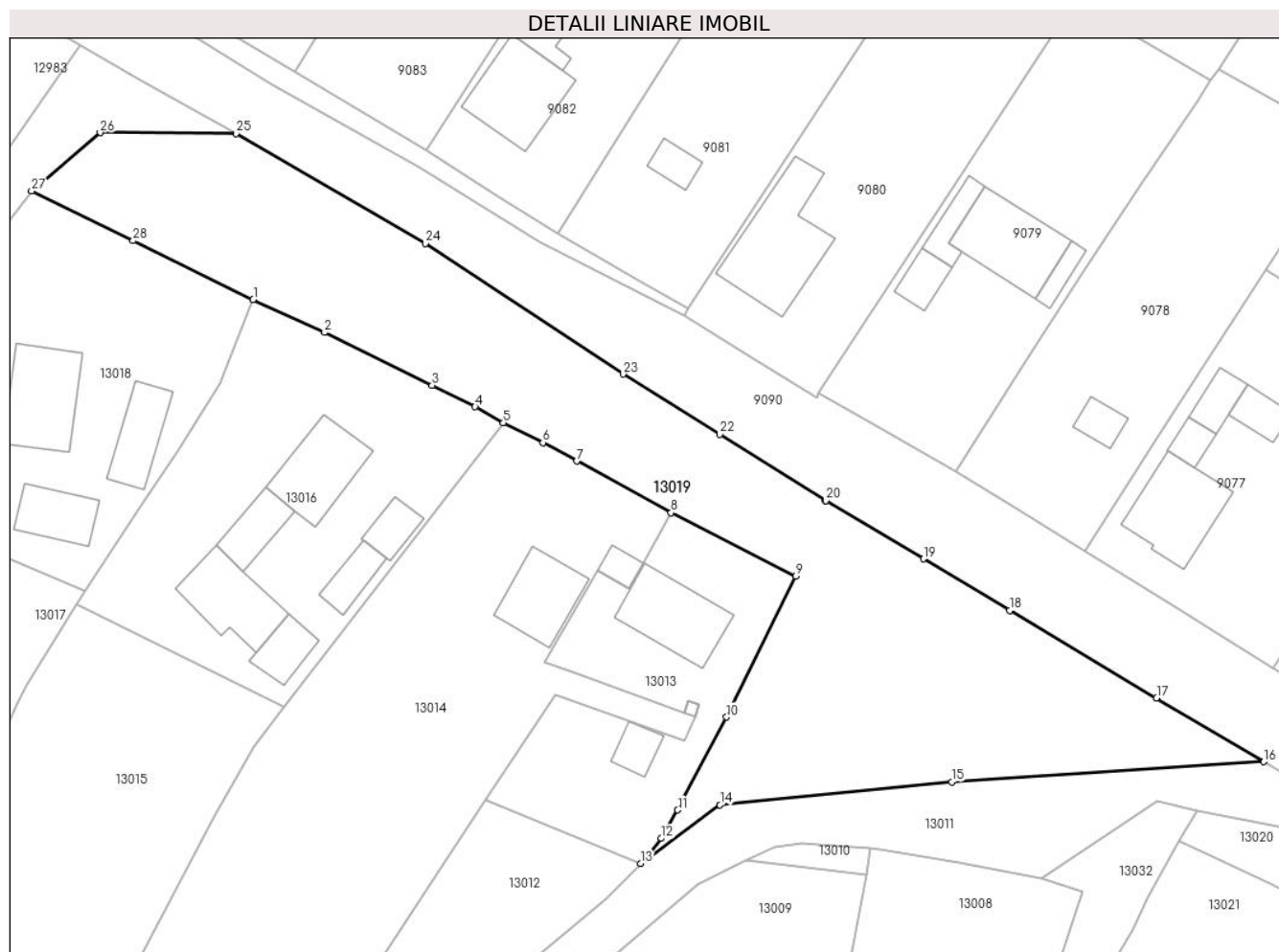
Inscrieri privind dezmembramintele dreptului de proprietate, drepturi reale de garanție și sarcini	Referințe
NU SUNT	

Anexa Nr. 1 La Partea I

Teren

Nr cadastral	Suprafața (mp)*	Observații / Referințe
	2.424	

* Suprafața este determinată în planul de proiecție Stereo 70.



Date referitoare la teren

Crt	Categorie folosință	Intravilan	Suprafața (mp)	Tarla	Parcelă	Nr. topo	Observații / Referințe
1	neproductiv	DA	2.424	-	-	-	

Lungime Segmente

1) Valorile lungimilor segmentelor sunt obținute din proiecție în plan.

Punct început	X / Y	Punct sfârșit	X / Y	Lungime segment (** (m)
1	580.528,11 673.190,04	2	580.536,47 673.186,18	9.208
3	580.549,04 673.180,0	4	580.554,07 673.177,48	5.626
5	580.557,38 673.175,6	6	580.562,02 673.173,31	5.174
7	580.565,992 673.171,134	8	580.577,007 673.165,098	12.56
9	580.591,592 673.157,681	10	580.583,499 673.141,195	18.365

Punct început	X / Y	Punct sfârșit	X / Y	Lungime segment (** (m)
2	580.536,47 673.186,18	3	580.549,04 673.180,0	14.007
4	580.554,07 673.177,48	5	580.557,38 673.175,6	3.807
6	580.562,02 673.173,31	7	580.565,992 673.171,134	4.529
8	580.577,007 673.165,098	9	580.591,592 673.157,681	16.363
10	580.583,499 673.141,195	11	580.577,795 673.130,332	12.269

Punct început	X / Y	Punct sfârșit	X / Y	Lungime segment (** (m)
11	580.577,795 673.130,332	12	580.575,858 673.127,007	3.848
13	580.573,429 673.124,099	14	580.582,739 673.130,927	11.545
15	580.609,854 673.133,616	16	580.646,369 673.135,981	36.592
17	580.633,826 673.143,444	18	580.616,632 673.153,677	20.009
19	580.606,532 673.159,688	20	580.595,099 673.166,492	13.304
21	580.595,09 673.166,498	22	580.582,722 673.174,254	14.599
23	580.571,388 673.181,31	24	580.548,258 673.196,583	27.718
25	580.526,129 673.209,425	26	580.510,197 673.209,532	15.932
27	580.502,18 673.202,71	28	580.514,05 673.196,9	13.216

Punct început	X / Y	Punct sfârșit	X / Y	Lungime segment (** (m)
12	580.575,858 673.127,007	13	580.573,429 673.124,099	3.789
14	580.582,739 673.130,927	15	580.609,854 673.133,616	27.248
16	580.646,369 673.135,981	17	580.633,826 673.143,444	14.595
18	580.616,632 673.153,677	19	580.606,532 673.159,688	11.753
20	580.595,099 673.166,492	21	580.595,09 673.166,498	0.011
22	580.582,722 673.174,254	23	580.571,388 673.181,31	13.351
24	580.548,258 673.196,583	25	580.526,129 673.209,425	25.585
26	580.510,197 673.209,532	27	580.502,18 673.202,71	10.527
28	580.514,05 673.196,9	1	580.528,11 673.190,04	15.644

** Lungimile segmentelor sunt determinate în planul de proiecție Stereo 70 și sunt rotunjite la 1 milimetru.

*** Distanța dintre puncte este formată din segmente cumulate ce sunt mai mici decât valoarea 1 milimetru.

**DATE DESPRE IMOBILUL NR. 13020**

Oficiul de Cadastru și Publicitate Imobiliară SUCEAVA
Biroul de Cadastru și Publicitate Imobiliară Gura Humorului

A. Partea I. Descrierea imobilului

TEREN Intravilan

Adresa: Loc. Dragoiesti, Str Padurii, Jud. Suceava

Nr. Crt	Nr cadastral Nr. topografic	Suprafața* (mp)	Observații / Referințe
A1		1.432	Sector cadastral:16 Teren neimprejmuit;

B. Partea II. Proprietari și acte

Inscrieri privitoare la dreptul de proprietate și alte drepturi reale		Referințe
13020 / 18/03/2022		
Act Normativ nr. 7, din 13/03/1996 emis de PARLAMENTUL ROMANIEI;		
B1	Inscrierea provizorie, drept de PROPRIETATE, dobandit prin Lege, cota actuala 1/1, cota initiala 1/1 1) COMUNA DRAGOIESTI, CIF:4441190	A1

C. Partea III. SARCINI .

Inscrieri privind dezmembramintele dreptului de proprietate, drepturi reale de garanție și sarcini	Referințe
NU SUNT	

Teren

Nr cadastral	Suprafața (mp)*	Observații / Referințe
	1.432	

* Suprafața este determinată în planul de proiecție Stereo 70.



Date referitoare la teren

Crt	Categorie folosință	Intravilan	Suprafața (mp)	Tarla	Parcelă	Nr. topo	Observații / Referințe
1	neproductiv	DA	1.432	-	-	-	

Lungime Segmente

1) Valorile lungimilor segmentelor sunt obținute din proiecție în plan.

Punct început	X / Y	Punct sfârșit	X / Y	Lungime segment (** (m)
1	580.787,784 673.063,731	2	580.779,919 673.066,982	8.51
3	580.761,967 673.074,379	4	580.735,607 673.085,557	28.632
5	580.730,011 673.088,334	6	580.722,479 673.091,839	8.308
7	580.698,058 673.106,631	8	580.681,746 673.115,554	18.593
9	580.674,479 673.119,974	10	580.665,396 673.124,993	10.377

Punct început	X / Y	Punct sfârșit	X / Y	Lungime segment (** (m)
2	580.779,919 673.066,982	3	580.761,967 673.074,379	19.416
4	580.735,607 673.085,557	5	580.730,011 673.088,334	6.247
6	580.722,479 673.091,839	7	580.698,058 673.106,631	28.552
8	580.681,746 673.115,554	9	580.674,479 673.119,974	8.506
10	580.665,396 673.124,993	11	580.638,562 673.130,284	27.351

Punct început	X / Y	Punct sfârșit	X / Y	Lungime segment (** (m)
11	580.638,562 673.130,284	12	580.636,452 673.126,738	4.126
13	580.647,046 673.121,834	14	580.667,319 673.111,244	22.872
15	580.672,23 673.108,816	16	580.676,571 673.106,662	4.846
17	580.681,947 673.104,228	18	580.683,92 673.103,488	2.107
19	580.686,234 673.102,424	20	580.689,817 673.100,613	4.015
21	580.693,289 673.098,67	22	580.696,581 673.097,0	3.691
23	580.700,76 673.094,673	24	580.703,223 673.092,969	2.995
25	580.706,642 673.091,08	26	580.709,531 673.089,464	3.31
27	580.715,178 673.086,298	28	580.719,093 673.083,966	4.557
29	580.723,797 673.081,034	30	580.728,47 673.078,172	5.48
31	580.729,64 673.081,5	32	580.743,63 673.075,09	15.389
33	580.747,109 673.073,717	34	580.756,138 673.069,525	9.955
35	580.768,372 673.063,786	36	580.784,673 673.056,636	17.8
37	580.786,686 673.061,173	38	580.804,349 673.054,739	18.798
39	580.813,326 673.051,671	40	580.813,561 673.054,597	2.935

Punct început	X / Y	Punct sfârșit	X / Y	Lungime segment (** (m)
12	580.636,452 673.126,738	13	580.647,046 673.121,834	11.674
14	580.667,319 673.111,244	15	580.672,23 673.108,816	5.478
16	580.676,571 673.106,662	17	580.681,947 673.104,228	5.901
18	580.683,92 673.103,488	19	580.686,234 673.102,424	2.547
20	580.689,817 673.100,613	21	580.693,289 673.098,67	3.979
22	580.696,581 673.097,0	23	580.700,76 673.094,673	4.783
24	580.703,223 673.092,969	25	580.706,642 673.091,08	3.906
26	580.709,531 673.089,464	27	580.715,178 673.086,298	6.474
28	580.719,093 673.083,966	29	580.723,797 673.081,034	5.543
30	580.728,47 673.078,172	31	580.729,64 673.081,5	3.528
32	580.743,63 673.075,09	33	580.747,109 673.073,717	3.74
34	580.756,138 673.069,525	35	580.768,372 673.063,786	13.513
36	580.784,673 673.056,636	37	580.786,686 673.061,173	4.964
38	580.804,349 673.054,739	39	580.813,326 673.051,671	9.487
40	580.813,561 673.054,597	1	580.787,784 673.063,731	27.347

** Lungimile segmentelor sunt determinate în planul de proiecție Stereo 70 și sunt rotunjite la 1 milimetru.

*** Distanța dintre puncte este formată din segmente cumulate ce sunt mai mici decât valoarea 1 milimetru.

**DATE DESPRE IMOBILUL NR. 13021**

Oficiul de Cadastru și Publicitate Imobiliară SUCEAVA
Biroul de Cadastru și Publicitate Imobiliară Gura Humorului

A. Partea I. Descrierea imobilului

TEREN Intravilan

Adresa: Loc. Dragoiesti, Str Padurii, Nr. 39, Jud. Suceava

Nr. Crt	Nr cadastral Nr. topografic	Suprafața* (mp)	Observații / Referințe
A1		Din acte: 2.800 Masurata: 2.890	Sector cadastral:16 Teren imprejmuit;

Construcții

Crt	Nr cadastral Nr. topografic	Adresa	Observații / Referințe
A1.1		Loc. Dragoiesti, Str Padurii, Nr. 39, Jud. Suceava	Nr. niveluri:1; S. construita la sol:75 mp; S. construita desfasurata:75 mp; LOCUINTA
A1.2		Loc. Dragoiesti, Str Padurii, Nr. 39, Jud. Suceava	Nr. niveluri:1; S. construita la sol:27 mp; S. construita desfasurata:27 mp; ANEXA
A1.3		Loc. Dragoiesti, Str Padurii, Nr. 39, Jud. Suceava	Nr. niveluri:1; S. construita la sol:90 mp; S. construita desfasurata:90 mp; ANEXA

B. Partea II. Proprietari și acte

Inscrieri privitoare la dreptul de proprietate și alte drepturi reale		Referințe
13021 / 18/03/2022		
Act Notarial nr. 2511, din 03/12/2018 emis de BIN DUMITRU MIHAELA;		
B1	Intabulare, drept de PROPRIETATE, dobandit prin lesire Din Indiviziune, cota actuala 1/1, cota initiala 1/1 1) NACU PARASCHIVA	A1, A1.1, A1.2, A1.3

C. Partea III. SARCINI .

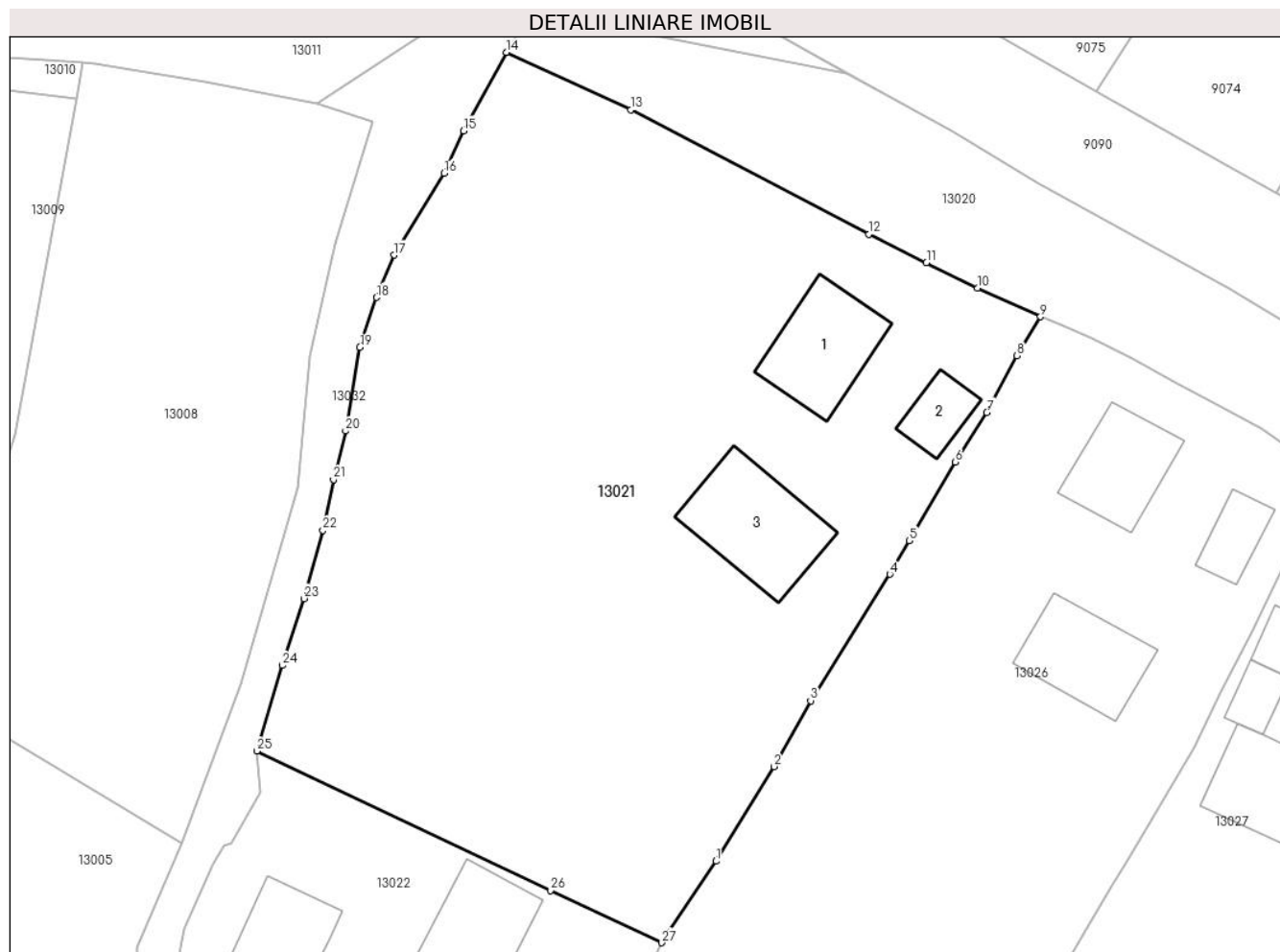
Inscrieri privind dezmembramintele dreptului de proprietate, drepturi reale de garanție și sarcini	Referințe
NU SUNT	

Anexa Nr. 1 La Partea I

Teren

Nr cadastral	Suprafața (mp)*	Observații / Referințe
	Din acte: 2.800 Masurata: 2.890	

* Suprafața este determinată în planul de proiecție Stereo 70.



Date referitoare la teren

Crt	Categorie folosință	Intra vilan	Suprafața (mp)	Tarla	Parcelă	Nr. topo	Observații / Referințe
1	curți constructii	DA	500	-	-	-	
2	arabil	DA	2.390	-	-	-	

Date referitoare la construcții

Crt	Număr	Destinație construcție	Supraf. (mp)	Situație juridică	Observații / Referințe
A1.1		construcții de locuințe	75	Cu acte	Nr. niveluri:1; S. construita la sol:75 mp; S. construita desfasurata:75 mp; LOCUINTA
A1.2		construcții anexa	27	Cu acte	Nr. niveluri:1; S. construita la sol:27 mp; S. construita desfasurata:27 mp; ANEXA
A1.3		construcții anexa	90	Cu acte	Nr. niveluri:1; S. construita la sol:90 mp; S. construita desfasurata:90 mp; ANEXA

Lungime Segmente

1) Valorile lungimilor segmentelor sunt obținute din proiecție în plan.

Punct început	X / Y	Punct sfârșit	X / Y	Lungime segment (** (m)
1	580.654,317 673.057,86	2	580.659,244 673.065,914	9.442

Punct început	X / Y	Punct sfârșit	X / Y	Lungime segment (** (m)
2	580.659,244 673.065,914	3	580.662,372 673.071,526	6.425

Punct început	X / Y	Punct sfârșit	X / Y	Lungime segment (** (m)
3	580.662,372 673.071,526	4	580.669,104 673.082,294	12.699
5	580.670,764 673.085,141	6	580.674,675 673.091,859	7.774
7	580.677,365 673.096,079	8	580.679,943 673.100,918	5.483
9	580.681,947 673.104,228	10	580.676,571 673.106,662	5.901
11	580.672,23 673.108,816	12	580.667,319 673.111,244	5.478
13	580.647,046 673.121,834	14	580.636,452 673.126,738	11.674
15	580.632,816 673.120,05	16	580.631,134 673.116,438	3.984
17	580.626,896 673.109,475	18	580.625,398 673.105,872	3.902
19	580.623,975 673.101,612	20	580.622,766 673.094,501	7.213
21	580.621,731 673.090,354	22	580.620,839 673.086,033	4.412
23	580.619,215 673.080,221	24	580.617,381 673.074,534	5.975
25	580.615,199 673.067,238	26	580.640,196 673.055,358	27.676
27	580.649,655 673.050,914	1	580.654,317 673.057,86	8.365

Punct început	X / Y	Punct sfârșit	X / Y	Lungime segment (** (m)
4	580.669,104 673.082,294	5	580.670,764 673.085,141	3.296
6	580.674,675 673.091,859	7	580.677,365 673.096,079	5.004
8	580.679,943 673.100,918	9	580.681,947 673.104,228	3.869
10	580.676,571 673.106,662	11	580.672,23 673.108,816	4.846
12	580.667,319 673.111,244	13	580.647,046 673.121,834	22.872
14	580.636,452 673.126,738	15	580.632,816 673.120,05	7.612
16	580.631,134 673.116,438	17	580.626,896 673.109,475	8.151
18	580.625,398 673.105,872	19	580.623,975 673.101,612	4.491
20	580.622,766 673.094,501	21	580.621,731 673.090,354	4.274
22	580.620,839 673.086,033	23	580.619,215 673.080,221	6.035
24	580.617,381 673.074,534	25	580.615,199 673.067,238	7.615
26	580.640,196 673.055,358	27	580.649,655 673.050,914	10.451

** Lungimile segmentelor sunt determinate în planul de proiecție Stereo 70 și sunt rotunjite la 1 milimetru.

*** Distanța dintre puncte este formată din segmente cumulate ce sunt mai mici decât valoarea 1 milimetru.

**DATE DESPRE IMOBILUL NR. 13022**

Oficiul de Cadastru și Publicitate Imobiliară SUCEAVA
Biroul de Cadastru și Publicitate Imobiliară Gura Humorului

A. Partea I. Descrierea imobilului

TEREN Intravilan

Adresa: Loc. Dragoiesti, Str Padurii, Nr. 41, Jud. Suceava

Nr. Crt	Nr cadastral Nr. topografic	Suprafața* (mp)	Observații / Referințe
A1	31789	1.000	Sector cadastral:16 Teren neimprijmit;

Construcții

Crt	Nr cadastral Nr. topografic	Adresa	Observații / Referințe
A1.1		Loc. Dragoiesti, Str Padurii, Nr. 41, Jud. Suceava	Nr. niveluri:1; S. construita la sol:72 mp; S. construita desfasurata:72 mp; LOCUINTA
A1.2		Loc. Dragoiesti, Str Padurii, Nr. 41, Jud. Suceava	Nr. niveluri:1; S. construita la sol:81 mp; S. construita desfasurata:81 mp; ANEXA

B. Partea II. Proprietari și acte

Inscrieri privitoare la dreptul de proprietate și alte drepturi reale		Referințe
10229 / 05/07/2019		
Act Notarial nr. 2777, din 05/07/2019 emis de Busuioc Ovidiu;		
B3	Intabulare, drept de PROPRIETATE, dobandit prin Conventie, cota actuala 1/1, cota initiala 1/1 1) PETROAIE MARIAN-AUREL 2) PETROAIE ILEANA	A1, A1.1, A1.2

C. Partea III. SARCINI

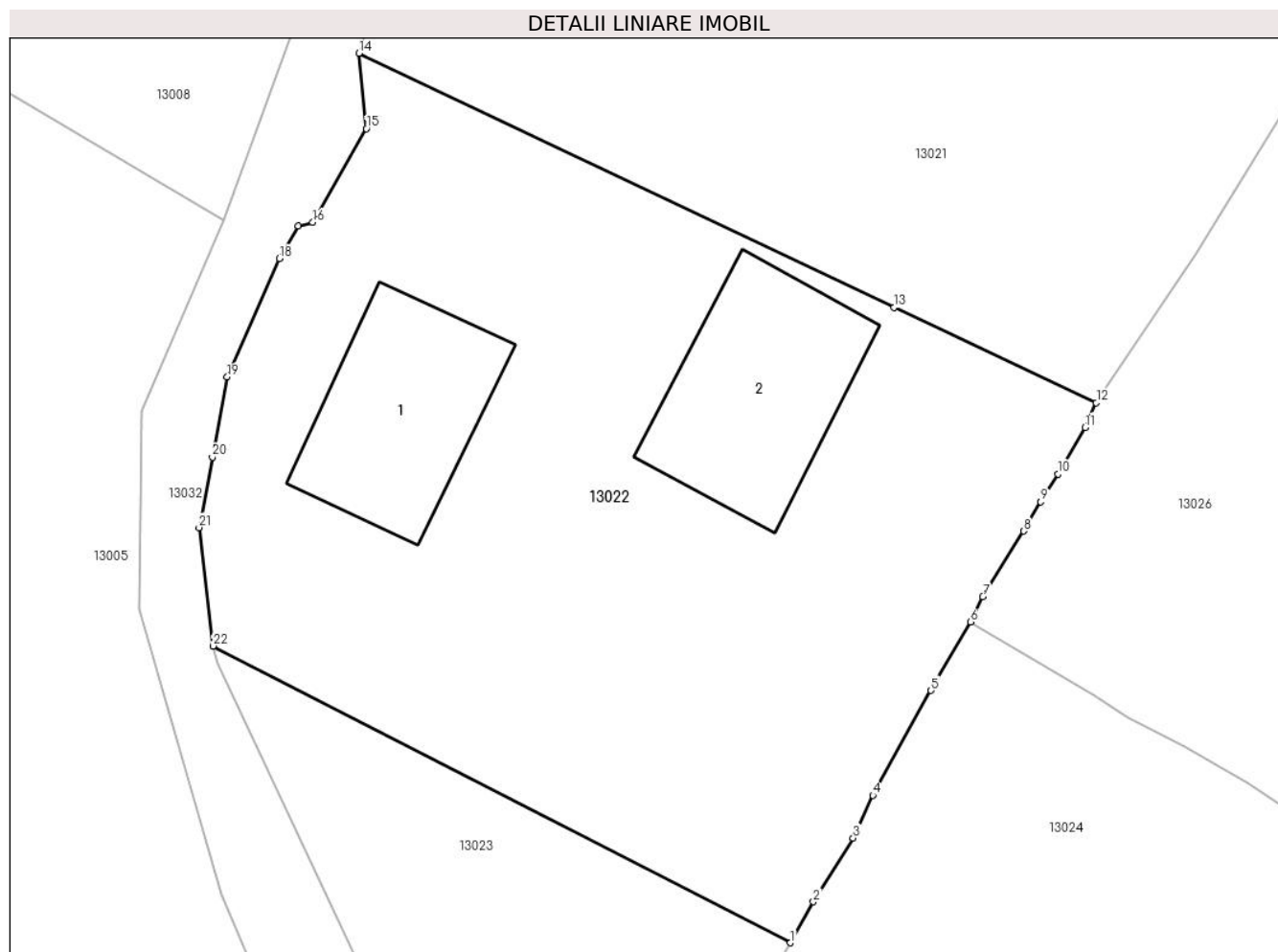
Inscrieri privind dezmembramintele dreptului de proprietate, drepturi reale de garanție și sarcini		Referințe
10229 / 05/07/2019		
Act Notarial nr. 2777, din 05/07/2019 emis de Busuioc Ovidiu;		
C1	Intabulare, drept de IPOTECA LEGALA, Valoare:0 corespunzatoare intretinerii neexecutate conform art 2386 alin 4 din N.C.C., dobandit prin Conventie, cota actuala 1/1, cota initiala 1/1 1) BONDARI VASILE	A1, A1.1, A1.2
C2	Intabulare, drept de UZUFRACT VIAGER, dobandit prin Conventie, cota actuala 1/1, cota initiala 1/1 1) BONDARI VASILE	A1, A1.1, A1.2

Anexa Nr. 1 La Partea I

Teren

Nr cadastral	Suprafața (mp)*	Observații / Referințe
31789	1.000	

* Suprafața este determinată în planul de proiecție Stereo 70.



Date referitoare la teren

Crt	Categorie folosință	Intra vilan	Suprafața (mp)	Tarla	Parcelă	Nr. topo	Observații / Referințe
1	curți constructii	DA	400	-	-	-	
2	arabil	DA	600	-	-	-	

Date referitoare la construcții

Crt	Număr	Destinație construcție	Supraf. (mp)	Situație juridică	Observații / Referințe
A1.1		construcții de locuințe	72	Cu acte	Nr. niveluri:1; S. construita la sol:72 mp; S. construita desfasurata:72 mp; LOCUINTA
A1.2		construcții anexa	81	Cu acte	Nr. niveluri:1; S. construita la sol:81 mp; S. construita desfasurata:81 mp; ANEXA

Lungime Segmente

1) Valorile lungimilor segmentelor sunt obținute din proiecție în plan.

Punct început	X / Y	Punct sfârșit	X / Y	Lungime segment (** (m))
1	580.635,359 673.025,696	2	580.636,431 673.027,609	2.193
3	580.638,296 673.030,592	4	580.639,206 673.032,586	2.192

Punct început	X / Y	Punct sfârșit	X / Y	Lungime segment (** (m))
2	580.636,431 673.027,609	3	580.638,296 673.030,592	3.518
4	580.639,206 673.032,586	5	580.641,935 673.037,473	5.597

Punct început	X / Y	Punct sfârșit	X / Y	Lungime segment (** (m)
5	580.641,935 673.037,473	6	580.643,769 673.040,686	3.7
7	580.644,348 673.041,866	8	580.646,27 673.044,917	3.606
9	580.647,06 673.046,291	10	580.647,86 673.047,59	1.526
11	580.649,129 673.049,765	12	580.649,655 673.050,914	1.264
13	580.640,196 673.055,358	14	580.615,199 673.067,238	27.676
15	580.615,541 673.063,716	16	580.613,042 673.059,339	5.04
17	580.612,367 673.059,167	18	580.611,475 673.057,646	1.763
19	580.609,04 673.052,117	20	580.608,341 673.048,38	3.802
21	580.607,724 673.045,085	22	580.608,382 673.039,555	5.569

Punct început	X / Y	Punct sfârșit	X / Y	Lungime segment (** (m)
6	580.643,769 673.040,686	7	580.644,348 673.041,866	1.314
8	580.646,27 673.044,917	9	580.647,06 673.046,291	1.585
10	580.647,86 673.047,59	11	580.649,129 673.049,765	2.518
12	580.649,655 673.050,914	13	580.640,196 673.055,358	10.451
14	580.615,199 673.067,238	15	580.615,541 673.063,716	3.539
16	580.613,042 673.059,339	17	580.612,367 673.059,167	0.697
18	580.611,475 673.057,646	19	580.609,04 673.052,117	6.041
20	580.608,341 673.048,38	21	580.607,724 673.045,085	3.352
22	580.608,382 673.039,555	1	580.635,359 673.025,696	30.329

** Lungimile segmentelor sunt determinate în planul de proiecție Stereo 70 și sunt rotunjite la 1 milimetru.

*** Distanța dintre puncte este formată din segmente cumulate ce sunt mai mici decât valoarea 1 milimetru.

**DATE DESPRE IMOBILUL NR. 13023**

Oficiul de Cadastru și Publicitate Imobiliară SUCEAVA
Biroul de Cadastru și Publicitate Imobiliară Gura Humorului

A. Partea I. Descrierea imobilului

TEREN Intravilan

Adresa: Loc. Dragoiesti, Str Padurii, Jud. Suceava

Nr. Crt	Nr cadastral Nr. topografic	Suprafața* (mp)	Observații / Referințe
A1		332	Sector cadastral:16 Teren neimprejmuit;

B. Partea II. Proprietari și acte

Inscrieri privitoare la dreptul de proprietate și alte drepturi reale		Referințe
13023 / 18/03/2022		
Act Normativ nr. 7, din 13/03/1996 emis de PARLAMENTUL ROMANIEI;		
B1	Inscrierea provizorie, drept de PROPRIETATE, dobandit prin Lege, cota actuala 1/1, cota initiala 1/1 1) COMUNA DRAGOIESTI, CIF:4441190	A1

C. Partea III. SARCINI .

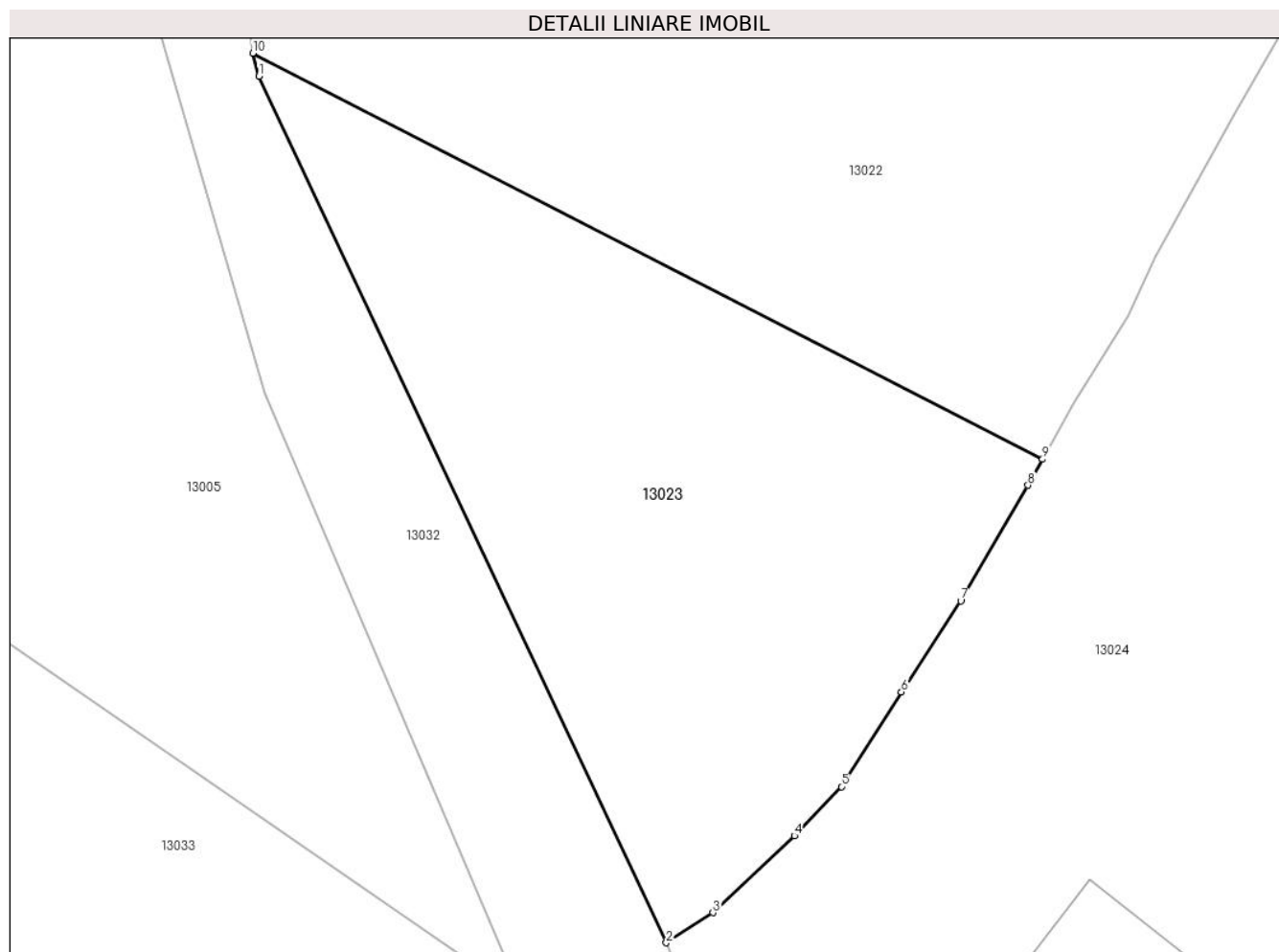
Inscrieri privind dezmembramintele dreptului de proprietate, drepturi reale de garanție și sarcini	Referințe
NU SUNT	

Anexa Nr. 1 La Partea I

Teren

Nr cadastral	Suprafața (mp)*	Observații / Referințe
	332	

* Suprafața este determinată în planul de proiecție Stereo 70.



Date referitoare la teren

Crt	Categorie folosință	Intravilan	Suprafața (mp)	Tarla	Parcelă	Nr. topo	Observații / Referințe
1	arabil	DA	332	-	-	-	

Lungime Segmente

1) Valorile lungimilor segmentelor sunt obținute din proiecție în plan.

Punct început	X / Y	Punct sfârșit	X / Y	Lungime segment (** (m)
1	580.608,591 673.038,767	2	580.622,509 673.009,188	32.69
2	580.622,509 673.009,188	3	580.624,102 673.010,215	1.895
3	580.624,102 673.010,215	4	580.626,886 673.012,837	3.824
4	580.626,886 673.012,837	5	580.628,491 673.014,519	2.325
5	580.628,491 673.014,519	6	580.630,534 673.017,753	3.825

Punct început	X / Y	Punct sfârșit	X / Y	Lungime segment (** (m)
6	580.630,534 673.017,753	7	580.632,565 673.020,865	3.716
7	580.632,565 673.020,865	8	580.634,86 673.024,805	4.56
8	580.634,86 673.024,805	9	580.635,359 673.025,696	1.021
9	580.635,359 673.025,696	10	580.608,382 673.039,555	30.329
10	580.608,382 673.039,555	1	580.608,591 673.038,767	0.815

** Lungimile segmentelor sunt determinate în planul de proiecție Stereo 70 și sunt rotunjite la 1 milimetru.

*** Distanța dintre puncte este formată din segmente cumulate ce sunt mai mici decât valoarea 1 milimetru.

**DATE DESPRE IMOBILUL NR. 13024**

Oficiul de Cadastru și Publicitate Imobiliară SUCEAVA
 Biroul de Cadastru și Publicitate Imobiliară Gura Humorului

A. Partea I. Descrierea imobilului

TEREN Intravilan

Adresa: Loc. Dragoiesti, Str Padurii, Jud. Suceava

Nr. Crt	Nr cadastral Nr. topografic	Suprafața* (mp)	Observații / Referințe
A1	34221	Din acte: 1.200 Masurata: 1.470	Sector cadastral:16 Teren imprejmuit; Imobil total imprejmuit.

Construcții

Crt	Nr cadastral Nr. topografic	Adresa	Observații / Referințe
A1.1	34221-C1	Loc. Dragoiesti, Str Padurii, Jud. Suceava	Nr. niveluri:1; S. construita la sol:85 mp; S. construita desfasurata:85 mp; LOCUINTA
A1.2	34221-C2	Loc. Dragoiesti, Str Padurii, Jud. Suceava	Nr. niveluri:1; S. construita la sol:13 mp; S. construita desfasurata:13 mp; ANEXA
A1.3	34221-C3	Loc. Dragoiesti, Str Padurii, Jud. Suceava	Nr. niveluri:1; S. construita la sol:89 mp; S. construita desfasurata:89 mp; ANEXA

B. Partea II. Proprietari și acte

Inscrieri privitoare la dreptul de proprietate și alte drepturi reale	Referințe
1984 / 26/01/2023	
Act Notarial nr. 301, din 25/01/2023 emis de Busuioc Ovidiu;	
B1	A1, A1.1, A1.2, A1.3
Intabulare, drept de PROPRIETATE bun comun in devalmasie, dobandit prin Conventie, cota actuala 1/1, cota initiala 1/1	
1) ANCHIDIN SERGIU-MARIAN	
2) ANCHIDIN ANCUTA	

C. Partea III. SARCINI .

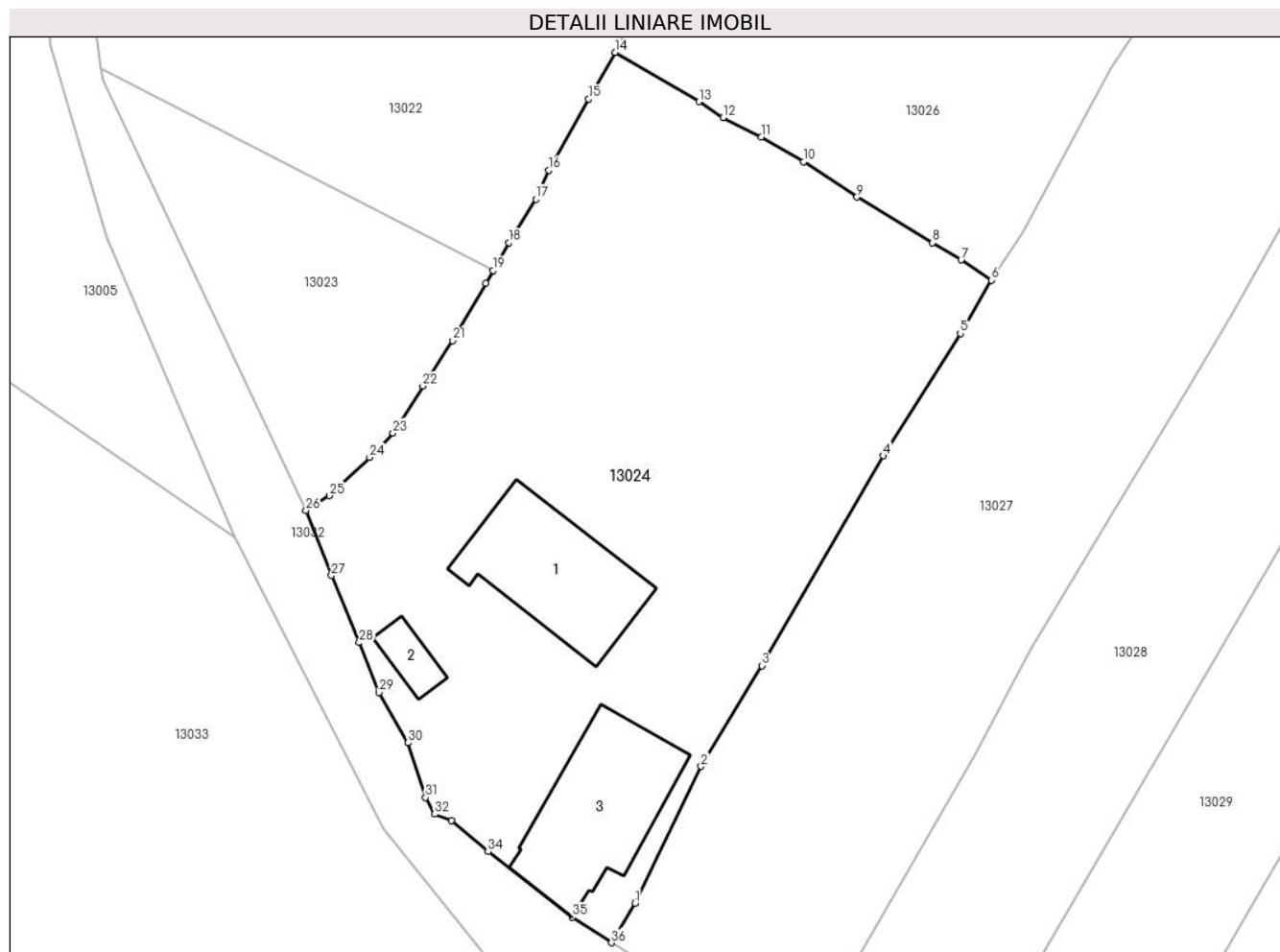
Inscrieri privind dezmembramintele dreptului de proprietate, drepturi reale de garanție și sarcini	Referințe
NU SUNT	

Anexa Nr. 1 La Partea I

Teren

Nr cadastral	Suprafața (mp)*	Observații / Referințe
34221	Din acte: 1.200 Masurata: 1.470	Imobil total imprejmuit.

* Suprafața este determinată în planul de proiecție Stereo 70.



Date referitoare la teren

Crt	Categorie folosință	Intravilan	Suprafața (mp)	Tarla	Parcelă	Nr. topo	Observații / Referințe
1	curți constructii	DA	400	-	-	-	
2	arabil	DA	1.070	-	-	-	

Date referitoare la construcții

Crt	Număr	Destinație construcție	Supraf. (mp)	Situație juridică	Observații / Referințe
A1.1	34221-C1	construcții de locuințe	85	Cu acte	Nr. niveluri:1; S. construita la sol:85 mp; S. construita desfasurata:85 mp; LOCUINTA
A1.2	34221-C2	construcții anexa	13	Cu acte	Nr. niveluri:1; S. construita la sol:13 mp; S. construita desfasurata:13 mp; ANEXA
A1.3	34221-C3	construcții anexa	89	Cu acte	Nr. niveluri:1; S. construita la sol:89 mp; S. construita desfasurata:89 mp; ANEXA

Lungime Segmente

1) Valorile lungimilor segmentelor sunt obținute din proiecție în plan.

Punct început	X / Y	Punct sfârșit	X / Y	Lungime segment (** (m)	Punct început	X / Y	Punct sfârșit	X / Y	Lungime segment (** (m)
1	580.645,119 672.982,194	2	580.649,667 672.991,596	10.444	2	580.649,667 672.991,596	3	580.653,851 672.998,527	8.096

Punct început	X / Y	Punct sfârșit	X / Y	Lungime segment (** (m)
3	580.653,851 672.998,527	4	580.662,186 673.012,954	16.662
5	580.667,49 673.021,362	6	580.669,611 673.025,031	4.238
7	580.667,55 673.026,417	8	580.665,576 673.027,589	2.296
9	580.660,372 673.030,732	10	580.656,724 673.033,163	4.384
11	580.653,816 673.034,874	12	580.651,18 673.036,206	2.953
13	580.649,522 673.037,294	14	580.643,769 673.040,686	6.679
15	580.641,935 673.037,473	16	580.639,206 673.032,586	5.597
17	580.638,296 673.030,592	18	580.636,431 673.027,609	3.518
19	580.635,359 673.025,696	20	580.634,86 673.024,805	1.021
21	580.632,565 673.020,865	22	580.630,534 673.017,753	3.716
23	580.628,491 673.014,519	24	580.626,886 673.012,837	2.325
25	580.624,102 673.010,215	26	580.622,509 673.009,188	1.895
27	580.624,244 673.004,734	28	580.626,154 673.000,112	5.001
29	580.627,514 672.996,679	30	580.629,526 672.993,22	4.002
31	580.630,718 672.989,46	32	580.631,349 672.988,322	1.301
33	580.632,493 672.987,86	34	580.635,016 672.985,738	3.297
35	580.640,793 672.981,237	36	580.643,497 672.979,476	3.227

Punct început	X / Y	Punct sfârșit	X / Y	Lungime segment (** (m)
4	580.662,186 673.012,954	5	580.667,49 673.021,362	9.941
6	580.669,611 673.025,031	7	580.667,55 673.026,417	2.484
8	580.665,576 673.027,589	9	580.660,372 673.030,732	6.079
10	580.656,724 673.033,163	11	580.653,816 673.034,874	3.374
12	580.651,18 673.036,206	13	580.649,522 673.037,294	1.983
14	580.643,769 673.040,686	15	580.641,935 673.037,473	3.7
16	580.639,206 673.032,586	17	580.638,296 673.030,592	2.192
18	580.636,431 673.027,609	19	580.635,359 673.025,696	2.193
20	580.634,86 673.024,805	21	580.632,565 673.020,865	4.56
22	580.630,534 673.017,753	23	580.628,491 673.014,519	3.825
24	580.626,886 673.012,837	25	580.624,102 673.010,215	3.824
26	580.622,509 673.009,188	27	580.624,244 673.004,734	4.78
28	580.626,154 673.000,112	29	580.627,514 672.996,679	3.693
30	580.629,526 672.993,22	31	580.630,718 672.989,46	3.944
32	580.631,349 672.988,322	33	580.632,493 672.987,86	1.234
34	580.635,016 672.985,738	35	580.640,793 672.981,237	7.323
36	580.643,497 672.979,476	1	580.645,119 672.982,194	3.165

** Lungimile segmentelor sunt determinate în planul de proiecție Stereo 70 și sunt rotunjite la 1 milimetru.

*** Distanța dintre puncte este formată din segmente cumulate ce sunt mai mici decât valoarea 1 milimetru.

**DATE DESPRE IMOBILUL NR. 13026**

Oficiul de Cadastru și Publicitate Imobiliară SUCEAVA
Biroul de Cadastru și Publicitate Imobiliară Gura Humorului

A. Partea I. Descrierea imobilului

TEREN Intravilan

Adresa: Loc. Dragoiesti, Str Padurii, Nr. 37, Jud. Suceava

Nr. Crt	Nr cadastral Nr. topografic	Suprafața* (mp)	Observații / Referințe
A1	31136	Din acte: 1.900 Masurata: 2.228	Sector cadastral:16 Teren imprejmuit; Imobil total impremuit.

Construcții

Crt	Nr cadastral Nr. topografic	Adresa	Observații / Referințe
A1.1		Loc. Dragoiesti, Str Padurii, Nr. 37, Jud. Suceava	Nr. niveluri:1; S. construita la sol:64 mp; S. construita desfasurata:64 mp; LOCUINTA
A1.2		Loc. Dragoiesti, Str Padurii, Nr. 37, Jud. Suceava	Nr. niveluri:1; S. construita la sol:70 mp; S. construita desfasurata:70 mp; ANEXA
A1.3		Loc. Dragoiesti, Str Padurii, Nr. 37, Jud. Suceava	Nr. niveluri:1; S. construita la sol:28 mp; S. construita desfasurata:28 mp; ANEXA

B. Partea II. Proprietari și acte

Inscrieri privitoare la dreptul de proprietate și alte drepturi reale	Referințe
2449 / 09/03/2017	
Act Notarial nr. 367, din 09/03/2017 emis de Dumitru Mihaela;	
B9	A1, A1.1, A1.2, A1.3
Intabulare, drept de PROPRIETATE, dobandit prin Conventie, cota actuala 1/1, cota initiala 1/1 1) POPESCU CONSTANTIN	

C. Partea III. SARCINI .

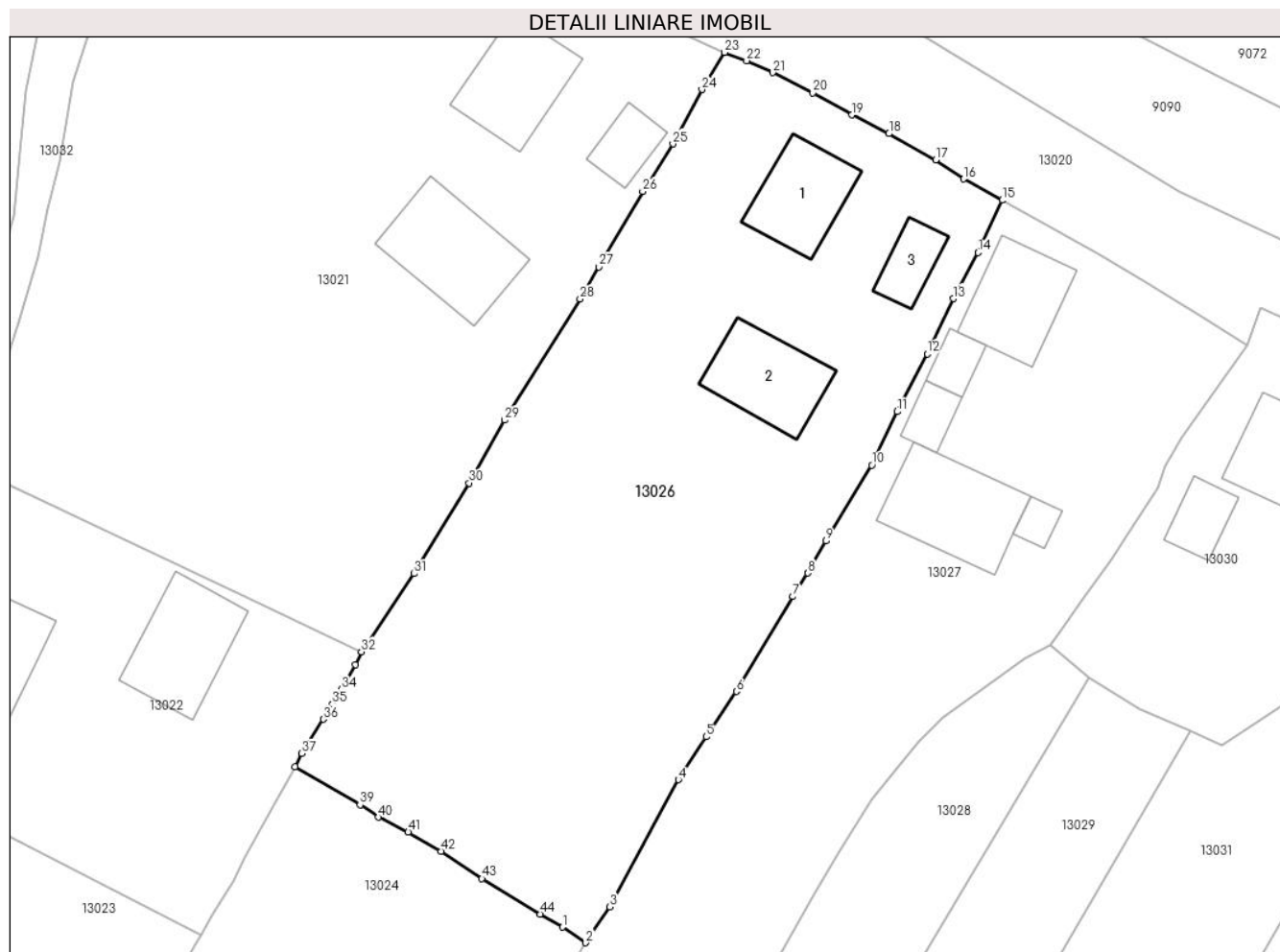
Inscrieri privind dezmembramintele dreptului de proprietate, drepturi reale de garanție și sarcini	Referințe
NU SUNT	

Anexa Nr. 1 La Partea I

Teren

Nr cadastral	Suprafața (mp)*	Observații / Referințe
31136	Din acte: 1.900 Masurata: 2.228	Imobil total impreluit.

* Suprafața este determinată în planul de proiecție Stereo 70.



Date referitoare la teren

Crt	Categorie folosință	Intravilan	Suprafața (mp)	Tarla	Parcelă	Nr. topo	Observații / Referințe
1	curți constructii	DA	604	-	-	-	
2	arabil	DA	1.624	-	-	-	

Date referitoare la construcții

Crt	Număr	Destinație construcție	Supraf. (mp)	Situație juridică	Observații / Referințe
A1.1		construcții de locuințe	64	Cu acte	Nr. niveluri:1; S. construita la sol:64 mp; S. construita desfasurata:64 mp; LOCUINTA
A1.2		construcții anexa	70	Cu acte	Nr. niveluri:1; S. construita la sol:70 mp; S. construita desfasurata:70 mp; ANEXA
A1.3		construcții anexa	28	Cu acte	Nr. niveluri:1; S. construita la sol:28 mp; S. construita desfasurata:28 mp; ANEXA

Lungime Segmente

1) Valorile lungimilor segmentelor sunt obținute din proiecție în plan.

Punct început	X / Y	Punct sfârșit	X / Y	Lungime segment	Punct început	X / Y	Punct sfârșit	X / Y	Lungime segment	Punct început	X / Y	Punct sfârșit	X / Y	Lungime segment
1	580.667,55 673.026,417	2	580.669,611 673.025,031	2.484	2	580.669,611 673.025,031	3	580.671,734 673.028,238	3.846	3	580.671,734 673.028,238	4	580.677,844 673.039,543	12.85

Punct început	X / Y	Punct sfârșit	X / Y	Lungime segment	Punct început	X / Y	Punct sfârșit	X / Y	Lungime segment	Punct început	X / Y	Punct sfârșit	X / Y	Lungime segment
4	580.677,844 673.039,543	5	580.680,315 673.043,349	4.538	5	580.680,315 673.043,349	6	580.683,028 673.047,381	4.86	6	580.683,028 673.047,381	7	580.688,04 673.055,828	9.822
7	580.688,04 673.055,828	8	580.689,351 673.057,915	2.465	8	580.689,351 673.057,915	9	580.690,969 673.060,768	3.28	9	580.690,969 673.060,768	10	580.695,048 673.067,508	7.878
10	580.695,048 673.067,508	11	580.697,316 673.072,279	5.283	11	580.697,316 673.072,279	12	580.699,978 673.077,417	5.787	12	580.699,978 673.077,417	13	580.702,315 673.082,321	5.432
13	580.702,315 673.082,321	14	580.704,507 673.086,419	4.647	14	580.704,507 673.086,419	15	580.706,642 673.091,08	5.127	15	580.706,642 673.091,08	16	580.703,223 673.092,969	3.906
16	580.703,223 673.092,969	17	580.700,76 673.094,673	2.995	17	580.700,76 673.094,673	18	580.696,581 673.097,0	4.783	18	580.696,581 673.097,0	19	580.693,289 673.098,67	3.691
19	580.693,289 673.098,67	20	580.689,817 673.100,613	3.979	20	580.689,817 673.100,613	21	580.686,234 673.102,424	4.015	21	580.686,234 673.102,424	22	580.683,92 673.103,488	2.547
22	580.683,92 673.103,488	23	580.681,947 673.104,228	2.107	23	580.681,947 673.104,228	24	580.679,943 673.100,918	3.869	24	580.679,943 673.100,918	25	580.677,365 673.096,079	5.483
25	580.677,365 673.096,079	26	580.674,675 673.091,859	5.004	26	580.674,675 673.091,859	27	580.670,764 673.085,141	7.774	27	580.670,764 673.085,141	28	580.669,104 673.082,294	3.296
28	580.669,104 673.082,294	29	580.662,372 673.071,526	12.699	29	580.662,372 673.071,526	30	580.659,244 673.065,914	6.425	30	580.659,244 673.065,914	31	580.654,317 673.057,86	9.442
31	580.654,317 673.057,86	32	580.649,655 673.050,914	8.365	32	580.649,655 673.050,914	33	580.649,129 673.049,765	1.264	33	580.649,129 673.049,765	34	580.647,86 673.047,59	2.518
34	580.647,86 673.047,59	35	580.647,06 673.046,291	1.526	35	580.647,06 673.046,291	36	580.646,27 673.044,917	1.585	36	580.646,27 673.044,917	37	580.644,348 673.041,866	3.606
37	580.644,348 673.041,866	38	580.643,769 673.040,686	1.314	38	580.643,769 673.040,686	39	580.649,522 673.037,294	6.679	39	580.649,522 673.037,294	40	580.651,18 673.036,206	1.983
40	580.651,18 673.036,206	41	580.653,816 673.034,874	2.953	41	580.653,816 673.034,874	42	580.656,724 673.033,163	3.374	42	580.656,724 673.033,163	43	580.660,372 673.030,732	4.384
43	580.660,372 673.030,732	44	580.665,576 673.027,589	6.079	44	580.665,576 673.027,589	1	580.667,55 673.026,417	2.296					

** Lungimile segmentelor sunt determinate în planul de proiecție Stereo 70 și sunt rotunjite la 1 milimetru.

*** Distanța dintre puncte este formată din segmente cumulate ce sunt mai mici decât valoarea 1 milimetru.

**DATE DESPRE IMOBILUL NR. 13027**

Oficiul de Cadastru și Publicitate Imobiliară SUCEAVA
Biroul de Cadastru și Publicitate Imobiliară Gura Humorului

A. Partea I. Descrierea imobilului

TEREN Intravilan

Adresa: Loc. Dragoiesti, Str Padurii, Nr. 35, Jud. Suceava

Nr. Crt	Nr cadastral Nr. topografic	Suprafața* (mp)	Observații / Referințe
A1		Din acte: 2.300 Masurata: 2.288	Sector cadastral:16 Teren imprejmuit;

Construcții

Crt	Nr cadastral Nr. topografic	Adresa	Observații / Referințe
A1.1		Loc. Dragoiesti, Str Padurii, Nr. 35, Jud. Suceava	Nr. niveluri:1; S. construita la sol:70 mp; S. construita desfasurata:70 mp; LOCUINTA
A1.2		Loc. Dragoiesti, Str Padurii, Nr. 35, Jud. Suceava	Nr. niveluri:1; S. construita la sol:19 mp; S. construita desfasurata:19 mp; ANEXA
A1.3		Loc. Dragoiesti, Str Padurii, Nr. 35, Jud. Suceava	Nr. niveluri:1; S. construita la sol:20 mp; S. construita desfasurata:20 mp; ANEXA
A1.4		Loc. Dragoiesti, Str Padurii, Nr. 35, Jud. Suceava	Nr. niveluri:1; S. construita la sol:89 mp; S. construita desfasurata:89 mp; ANEXA
A1.5		Loc. Dragoiesti, Str Padurii, Nr. 35, Jud. Suceava	Nr. niveluri:1; S. construita la sol:11 mp; S. construita desfasurata:11 mp; ANEXA

B. Partea II. Proprietari și acte

Inscrieri privitoare la dreptul de proprietate și alte drepturi reale		Referințe
13027 / 18/03/2022		
Act Notarial nr. 847, din 21/04/2021 emis de BIN DUMITRU MIHAELA;		
B1	Intabulare, drept de PROPRIETATE, dobandit prin Conventie, cota actuala 1/1, cota initiala 1/1 1) POPESCU ALEXANDRU	A1
Act Administrativ nr. 2526, din 31/03/2022 emis de PRIMARIA COMUNEI DRAGOIESTI;		
B2	Intabulare, drept de PROPRIETATE, dobandit prin Lege, cota actuala 1/1, cota initiala 1/1 1) POPESCU ALEXANDRU	A1.1, A1.2, A1.3, A1.4, A1.5

C. Partea III. SARCINI .

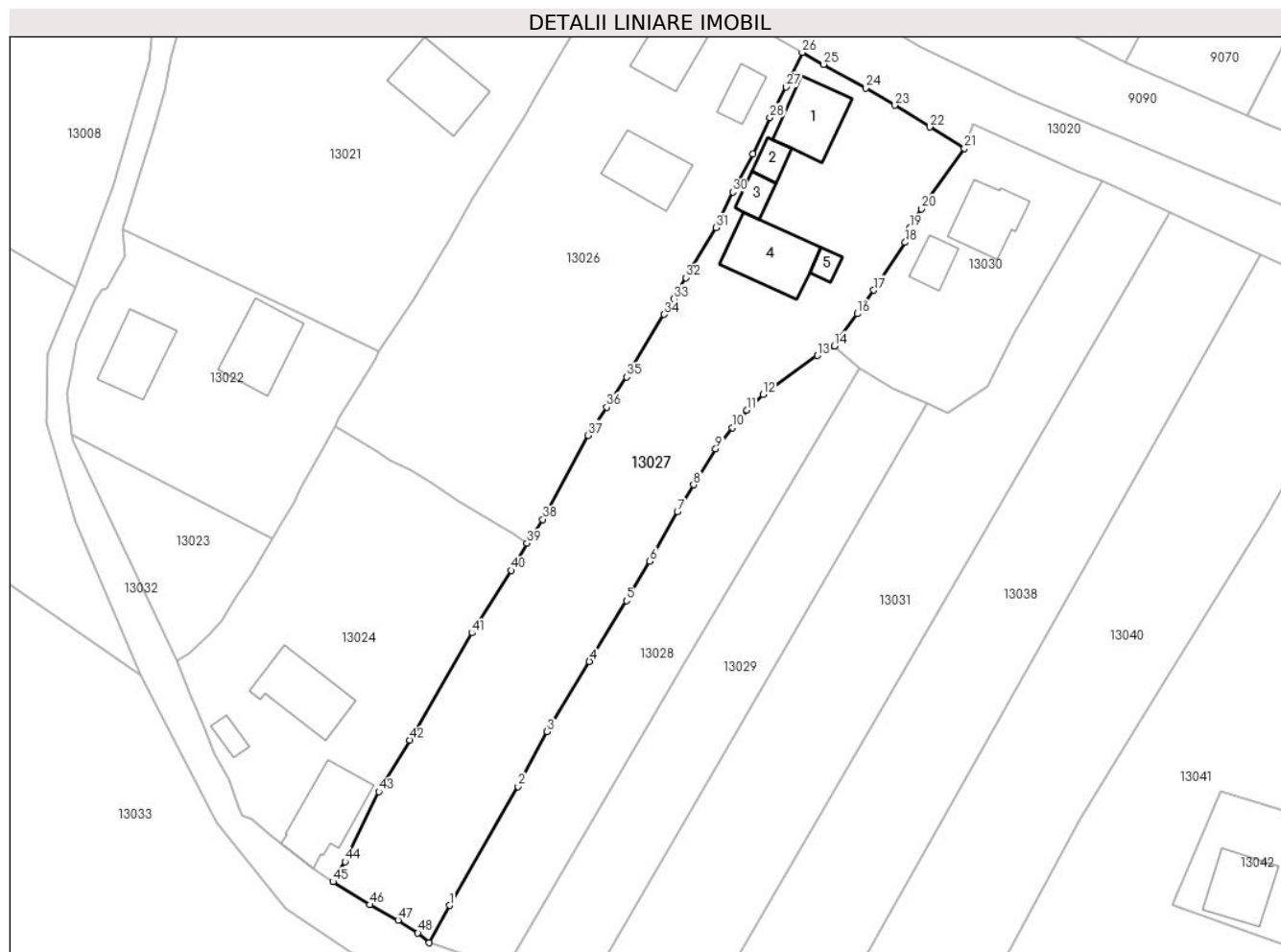
Inscrieri privind dezmembramintele dreptului de proprietate, drepturi reale de garanție și sarcini	Referințe
NU SUNT	

Anexa Nr. 1 La Partea I

Teren

Nr cadastral	Suprafața (mp)*	Observații / Referințe
	Din acte: 2.300 Masurata: 2.288	

* Suprafața este determinată în planul de proiecție Stereo 70.



Date referitoare la teren

Crt	Categorie folosință	Intra vilan	Suprafața (mp)	Tarla	Parcelă	Nr. topo	Observații / Referințe
1	curți constructii	DA	400	-	-	-	
2	arabil	DA	1.888	-	-	-	

Date referitoare la construcții

Crt	Număr	Destinație construcție	Supraf. (mp)	Situație juridică	Observații / Referințe
A1.1		construcții de locuințe	70	Cu acte	Nr. niveluri:1; S. construita la sol:70 mp; S. construita desfasurata:70 mp; LOCUINTA
A1.2		construcții anexa	19	Cu acte	Nr. niveluri:1; S. construita la sol:19 mp; S. construita desfasurata:19 mp; ANEXA
A1.3		construcții anexa	20	Cu acte	Nr. niveluri:1; S. construita la sol:20 mp; S. construita desfasurata:20 mp; ANEXA
A1.4		construcții anexa	89	Cu acte	Nr. niveluri:1; S. construita la sol:89 mp; S. construita desfasurata:89 mp; ANEXA
A1.5		construcții anexa	11	Cu acte	Nr. niveluri:1; S. construita la sol:11 mp; S. construita desfasurata:11 mp; ANEXA

Lungime Segmente

1) Valorile lungimilor segmentelor sunt obținute din proiecție în plan.

Punct început	X / Y	Punct sfârșit	X / Y	Lungime segment	Punct început	X / Y	Punct sfârșit	X / Y	Lungime segment	Punct început	X / Y	Punct sfârșit	X / Y	Lungime segment
1	580.659,181 672.976,297	2	580.668,423 672.992,295	18.476	2	580.668,423 672.992,295	3	580.672,317 672.999,67	8.34	3	580.672,317 672.999,67	4	580.678,008 673.009,106	11.019
4	580.678,008 673.009,106	5	580.682,976 673.017,314	9.594	5	580.682,976 673.017,314	6	580.686,121 673.022,618	6.166	6	580.686,121 673.022,618	7	580.689,836 673.029,266	7.616
7	580.689,836 673.029,266	8	580.692,036 673.032,881	4.232	8	580.692,036 673.032,881	9	580.694,988 673.037,713	5.662	9	580.694,988 673.037,713	10	580.697,245 673.040,586	3.654
10	580.697,245 673.040,586	11	580.699,182 673.042,915	3.029	11	580.699,182 673.042,915	12	580.701,392 673.045,038	3.065	12	580.701,392 673.045,038	13	580.708,681 673.050,305	8.993
13	580.708,681 673.050,305	14	580.710,951 673.051,567	2.597	14	580.710,951 673.051,567	15	580.711,824 673.052,748	1.469	15	580.711,824 673.052,748	16	580.714,073 673.055,903	3.875
16	580.714,073 673.055,903	17	580.716,282 673.059,079	3.869	17	580.716,282 673.059,079	18	580.720,5 673.065,496	7.679	18	580.720,5 673.065,496	19	580.721,144 673.067,442	2.05
19	580.721,144 673.067,442	20	580.722,658 673.070,02	2.99	20	580.722,658 673.070,02	21	580.728,47 673.078,172	10.012	21	580.728,47 673.078,172	22	580.723,797 673.081,034	5.48
22	580.723,797 673.081,034	23	580.719,093 673.083,966	5.543	23	580.719,093 673.083,966	24	580.715,178 673.086,298	4.557	24	580.715,178 673.086,298	25	580.709,531 673.089,464	6.474
25	580.709,531 673.089,464	26	580.706,642 673.091,08	3.31	26	580.706,642 673.091,08	27	580.704,507 673.086,419	5.127	27	580.704,507 673.086,419	28	580.702,315 673.082,321	4.647
28	580.702,315 673.082,321	29	580.699,978 673.077,417	5.432	29	580.699,978 673.077,417	30	580.697,316 673.072,279	5.787	30	580.697,316 673.072,279	31	580.695,048 673.067,508	5.283
31	580.695,048 673.067,508	32	580.690,969 673.060,768	7.878	32	580.690,969 673.060,768	33	580.689,351 673.057,915	3.28	33	580.689,351 673.057,915	34	580.688,04 673.055,828	2.465
34	580.688,04 673.055,828	35	580.683,028 673.047,381	9.822	35	580.683,028 673.047,381	36	580.680,315 673.043,349	4.86	36	580.680,315 673.043,349	37	580.677,844 673.039,543	4.538
37	580.677,844 673.039,543	38	580.671,734 673.028,238	12.85	38	580.671,734 673.028,238	39	580.669,611 673.025,031	3.846	39	580.669,611 673.025,031	40	580.667,49 673.021,362	4.238
40	580.667,49 673.021,362	41	580.662,186 673.012,954	9.941	41	580.662,186 673.012,954	42	580.653,851 672.998,527	16.662	42	580.653,851 672.998,527	43	580.649,667 672.991,596	8.096
43	580.649,667 672.991,596	44	580.645,119 672.982,194	10.444	44	580.645,119 672.982,194	45	580.643,497 672.979,476	3.165	45	580.643,497 672.979,476	46	580.648,457 672.976,381	5.846
46	580.648,457 672.976,381	47	580.652,258 672.974,295	4.336	47	580.652,258 672.974,295	48	580.654,907 672.972,592	3.149	48	580.654,907 672.972,592	49	580.656,445 672.971,26	2.035
49	580.656,445 672.971,26	1	580.659,181 672.976,297	5.732										

** Lungimile segmentelor sunt determinate în planul de proiecție Stereo 70 și sunt rotunjite la 1 milimetru.

*** Distanța dintre puncte este formată din segmente cumulate ce sunt mai mici decât valoarea 1 milimetru.

**DATE DESPRE IMOBILUL NR. 13028**

Oficiul de Cadastru și Publicitate Imobiliară SUCEAVA
Biroul de Cadastru și Publicitate Imobiliară Gura Humorului

A. Partea I. Descrierea imobilului

TEREN Intravilan

Adresa: Loc. Dragoiesti, Str Padurii, Jud. Suceava

Nr. Crt	Nr cadastral Nr. topografic	Suprafața* (mp)	Observații / Referințe
A1		Din acte: 1.000 Masurata: 1.006	Sector cadastral:16 Teren neimprejmuit;

B. Partea II. Proprietari și acte

Inscrieri privitoare la dreptul de proprietate și alte drepturi reale		Referințe
13028 / 18/03/2022		
Hotarare Judecatoreasca nr. 304, din 25/02/2011 emis de JUDECATORIA GURA HUMORULUI;		
B1	Intabulare, drept de PROPRIETATE, dobandit prin Hotarare Judecatoreasca, cota actuala 1/1, cota initiala 1/1 1) MITCU RODICA-NICOLETA	A1

C. Partea III. SARCINI .

Inscrieri privind dezmembramintele dreptului de proprietate, drepturi reale de garanție și sarcini	Referințe
NU SUNT	

Anexa Nr. 1 La Partea I

Teren

Nr cadastral	Suprafața (mp)*	Observații / Referințe
	Din acte: 1.000 Masurata: 1.006	

* Suprafața este determinată în planul de proiecție Stereo 70.

DETALII LINIARE IMOBIL



Date referitoare la teren

Crt	Categorie folosință	Intra vilan	Suprafața (mp)	Tarla	Parcelă	Nr. topo	Observații / Referințe
1	arabil	DA	1.006	-	-	-	

Lungime Segmente

1) Valorile lungimilor segmentelor sunt obținute din proiecție în plan.

Punct început	X / Y	Punct sfârșit	X / Y	Lungime segment (** (m)
1	580.708,681 673.050,305	2	580.701,392 673.045,038	8.993
2	580.701,392 673.045,038	3	580.699,182 673.042,915	3.065
3	580.699,182 673.042,915	4	580.697,245 673.040,586	3.029
4	580.697,245 673.040,586	5	580.694,988 673.037,713	3.654
5	580.694,988 673.037,713	6	580.692,036 673.032,881	5.662

Punct început	X / Y	Punct sfârșit	X / Y	Lungime segment (** (m)
6	580.692,036 673.032,881	7	580.689,836 673.029,266	4.232
7	580.689,836 673.029,266	8	580.686,121 673.022,618	7.616
8	580.686,121 673.022,618	9	580.682,976 673.017,314	6.166
9	580.682,976 673.017,314	10	580.678,008 673.009,106	9.594
10	580.678,008 673.009,106	11	580.672,317 672.999,67	11.019
11	580.672,317 672.999,67	12	580.668,423 672.992,295	8.34
12	580.668,423 672.992,295	13	580.659,181 672.976,297	18.476
13	580.659,181 672.976,297	14	580.656,445 672.971,26	5.732
14	580.656,445 672.971,26	15	580.666,781 672.967,744	10.918
15	580.666,781 672.967,744	16	580.690,748 673.008,952	47.671
16	580.690,748 673.008,952	17	580.714,395 673.048,597	46.162
17	580.714,395 673.048,597	18	580.710,951 673.051,567	4.548
18	580.710,951 673.051,567	1	580.708,681 673.050,305	2.597

** Lungimile segmentelor sunt determinate în planul de proiecție Stereo 70 și sunt rotunjite la 1 milimetru.

*** Distanța dintre puncte este formată din segmente cumulate ce sunt mai mici decât valoarea 1 milimetru.

**DATE DESPRE IMOBILUL NR. 13029**

Oficiul de Cadastru și Publicitate Imobiliară SUCEAVA
Biroul de Cadastru și Publicitate Imobiliară Gura Humorului

A. Partea I. Descrierea imobilului

TEREN Intravilan

Adresa: Loc. Dragoiesti, Str Padurii, Jud. Suceava

Nr. Crt	Nr cadastral Nr. topografic	Suprafața* (mp)	Observații / Referințe
A1		Din acte: 1.000 Masurata: 1.006	Sector cadastral:16 Teren neimprejmuit;

B. Partea II. Proprietari și acte

Inscrieri privitoare la dreptul de proprietate și alte drepturi reale		Referințe
13029 / 18/03/2022		
Hotarare Judecatoreasca nr. 304, din 25/02/2011 emis de JUDECATORIA GURA HUMORULUI;		
B1	Intabulare, drept de PROPRIETATE, dobandit prin Hotarare Judecatoreasca, cota actuala 1/1, cota initiala 1/1 1) ONU FLORENTINA	A1

C. Partea III. SARCINI .

Inscrieri privind dezmembramintele dreptului de proprietate, drepturi reale de garanție și sarcini	Referințe
NU SUNT	

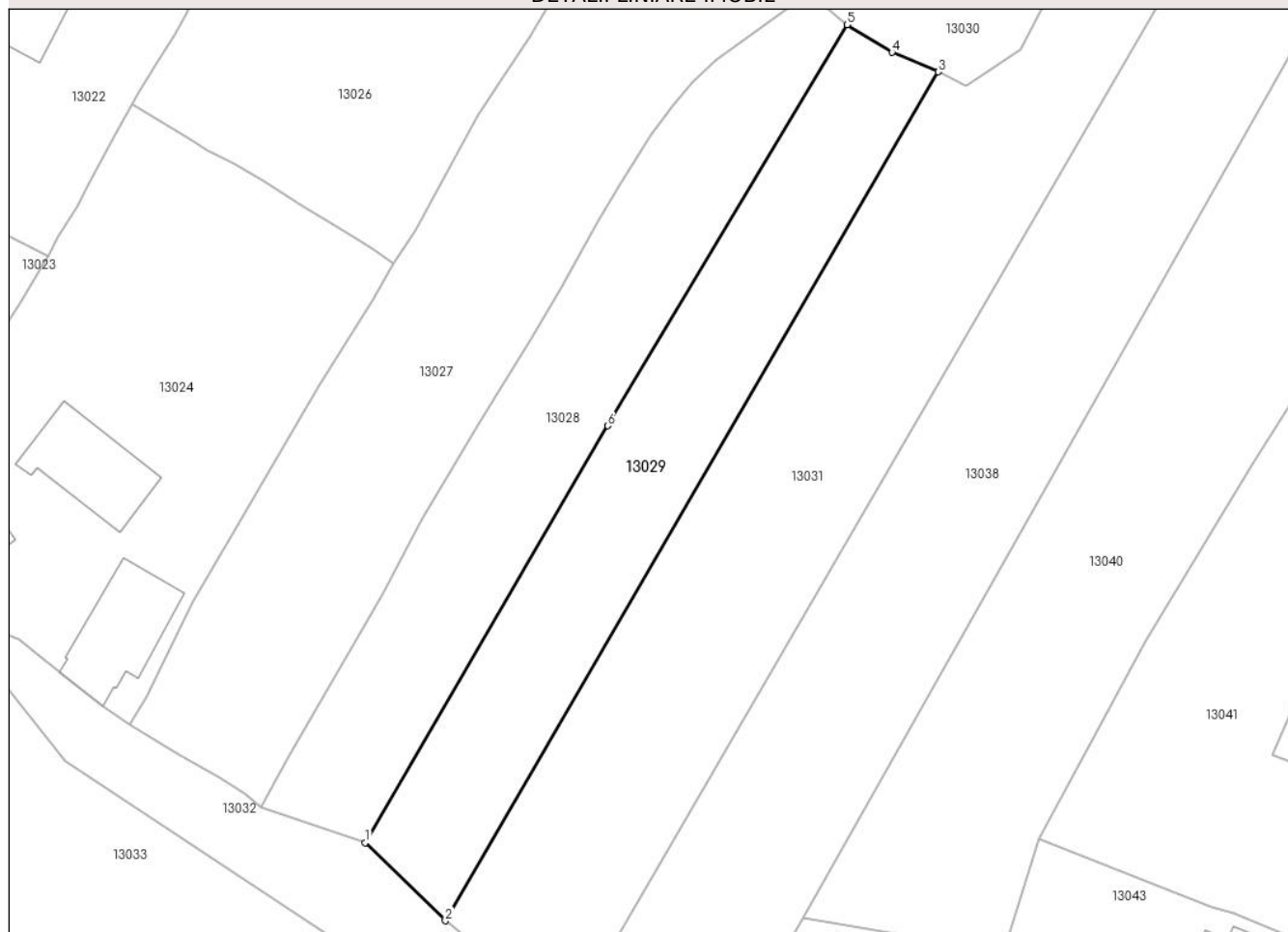
Anexa Nr. 1 La Partea I

Teren

Nr cadastral	Suprafața (mp)*	Observații / Referințe
	Din acte: 1.000 Masurata: 1.006	

* Suprafața este determinată în planul de proiecție Stereo 70.

DETALII LINIARE IMOBIL



Date referitoare la teren

Crt	Categorie folosință	Intra vilan	Suprafața (mp)	Tarla	Parcelă	Nr. topo	Observații / Referințe
1	arabil	DA	1.006	-	-	-	

Lungime Segmente

1) Valorile lungimilor segmentelor sunt obținute din proiecție în plan.

Punct început	X / Y	Punct sfârșit	X / Y	Lungime segment (** (m)
1	580.666,781 672.967,744	2	580.674,692 672.960,016	11.059
2	580.674,692 672.960,016	3	580.723,41 673.043,928	97.029
3	580.723,41 673.043,928	4	580.718,84 673.045,863	4.963
4	580.718,84 673.045,863	5	580.714,395 673.048,597	5.219
5	580.714,395 673.048,597	6	580.690,748 673.008,952	46.162

Punct început	X / Y	Punct sfârșit	X / Y	Lungime segment (** (m)
6	580.690,748 673.008,952	1	580.666,781 672.967,744	47.671

** Lungimile segmentelor sunt determinate în planul de proiecție Stereo 70 și sunt rotunjite la 1 milimetru.

*** Distanța dintre puncte este formată din segmente cumulate ce sunt mai mici decât valoarea 1 milimetru.

**DATE DESPRE IMOBILUL NR. 13030**

Oficiul de Cadastru și Publicitate Imobiliară SUCEAVA
Biroul de Cadastru și Publicitate Imobiliară Gura Humorului

A. Partea I. Descrierea imobilului

TEREN Intravilan

Adresa: Loc. Dragoiesti, Str Padurii, Nr. 33, Jud. Suceava

Nr. Crt	Nr cadastral Nr. topografic	Suprafața* (mp)	Observații / Referințe
A1		700	Sector cadastral:16 Teren neimprijmit;

Construcții

Crt	Nr cadastral Nr. topografic	Adresa	Observații / Referințe
A1.1		Loc. Dragoiesti, Str Padurii, Nr. 33, Jud. Suceava	Nr. niveluri:2; S. construita la sol:67 mp; S. construita desfasurata:133 mp; LOCUINTA
A1.2		Loc. Dragoiesti, Str Padurii, Nr. 33, Jud. Suceava	Nr. niveluri:1; S. construita la sol:27 mp; S. construita desfasurata:27 mp; ANEXA

B. Partea II. Proprietari și acte

Inscrieri privitoare la dreptul de proprietate și alte drepturi reale		Referințe
13030 / 18/03/2022		
Hotarare Judecatoreasca nr. 304, din 25/02/2011 emis de JUDECATORIA GURA HUMORULUI;		
B1	Intabulare, drept de PROPRIETATE, dobandit prin lesire Din Indiviziune, cota actuala 1/1, cota initiala 1/1 1) BONDAR ILEANA	A1
Act Administrativ nr. 2526, din 31/03/2022 emis de PRIMARIA COMUNEI DRAGOIESTI;		
B2	Intabulare, drept de PROPRIETATE, dobandit prin Lege, cota actuala 1/1, cota initiala 1/1 1) BONDAR ILEANA	A1.1, A1.2

C. Partea III. SARCINI .

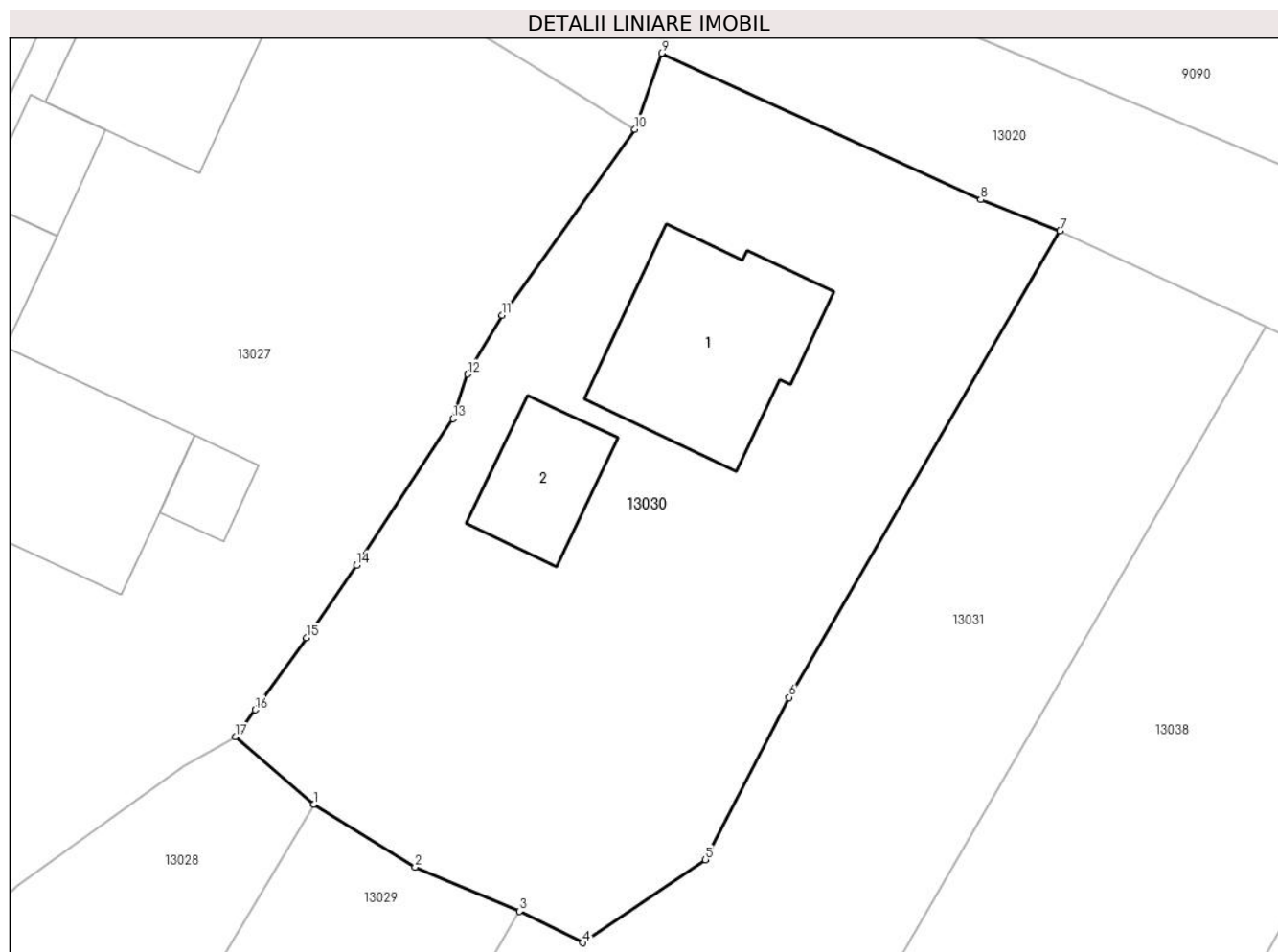
Inscrieri privind dezmembramintele dreptului de proprietate, drepturi reale de garanție și sarcini	Referințe
NU SUNT	

Anexa Nr. 1 La Partea I

Teren

Nr cadastral	Suprafața (mp)*	Observații / Referințe
	700	

* Suprafața este determinată în planul de proiecție Stereo 70.



Date referitoare la teren

Crt	Categorie folosință	Intravilan	Suprafața (mp)	Tarla	Parcelă	Nr. topo	Observații / Referințe
1	curți constructii	DA	700	-	-	-	

Date referitoare la construcții

Crt	Număr	Destinație construcție	Supraf. (mp)	Situație juridică	Observații / Referințe
A1.1		construcții de locuințe	67	Cu acte	Nr. niveluri:2; S. construita la sol:67 mp; S. construita desfasurata:133 mp; LOCUINTA
A1.2		construcții anexa	27	Cu acte	Nr. niveluri:1; S. construita la sol:27 mp; S. construita desfasurata:27 mp; ANEXA

Lungime Segmente

1) Valorile lungimilor segmentelor sunt obținute din proiecție în plan.

Punct început	X / Y	Punct sfârșit	X / Y	Lungime segment (** (m)
1	580.714,395 673.048,597	2	580.718,84 673.045,863	5.219
2	580.718,84 673.045,863	3	580.723,41 673.043,928	4.963
3	580.723,41 673.043,928	4	580.726,178 673.042,542	3.096

Punct început	X / Y	Punct sfârșit	X / Y	Lungime segment (** (m)
4	580.726,178 673.042,542	5	580.731,564 673.046,18	6.5
5	580.731,564 673.046,18	6	580.735,231 673.053,29	8.0
6	580.735,231 673.053,29	7	580.747,109 673.073,717	23.629
7	580.747,109 673.073,717	8	580.743,63 673.075,09	3.74
8	580.743,63 673.075,09	9	580.729,64 673.081,5	15.389
9	580.729,64 673.081,5	10	580.728,47 673.078,172	3.528
10	580.728,47 673.078,172	11	580.722,658 673.070,02	10.012
11	580.722,658 673.070,02	12	580.721,144 673.067,442	2.99
12	580.721,144 673.067,442	13	580.720,5 673.065,496	2.05
13	580.720,5 673.065,496	14	580.716,282 673.059,079	7.679
14	580.716,282 673.059,079	15	580.714,073 673.055,903	3.869
15	580.714,073 673.055,903	16	580.711,824 673.052,748	3.875
16	580.711,824 673.052,748	17	580.710,951 673.051,567	1.469
17	580.710,951 673.051,567	1	580.714,395 673.048,597	4.548

** Lungimile segmentelor sunt determinate în planul de proiecție Stereo 70 și sunt rotunjite la 1 milimetru.

*** Distanța dintre puncte este formată din segmente cumulate ce sunt mai mici decât valoarea 1 milimetru.

**DATE DESPRE IMOBILUL NR. 13031**

Oficiul de Cadastru și Publicitate Imobiliară SUCEAVA
Biroul de Cadastru și Publicitate Imobiliară Gura Humorului

A. Partea I. Descrierea imobilului

TEREN Intravilan

Adresa: Loc. Dragoiesti, Jud. Suceava

Nr. Crt	Nr cadastral Nr. topografic	Suprafața* (mp)	Observații / Referințe
A1	30679	1.900	Sector cadastral:16 Teren neimprejmuit;

B. Partea II. Proprietari și acte

Inscrieri privitoare la dreptul de proprietate și alte drepturi reale		Referințe
9767 / 24/07/2013		
Act Administrativ nr. 1598, din 16/02/1996 emis de COMISIA JUDETEANA SUCEAVA (hotarare judecatoreasca nr. 304/25-02-2011 emis de JUDECATORIA GURA HUMORULUI; act administrativ nr. 1000/23-07-2013 emis de PRIMARIA DRAGOIESTI;);		
B1	Intabulare, drept de PROPRIETATE, dobandit prin Constituire, cota actuala 1/1, cota initiala 1/1 1) BONDAR FLORIN IONEL	A1

C. Partea III. SARCINI .

Inscrieri privind dezmembramintele dreptului de proprietate, drepturi reale de garanție și sarcini	Referințe
NU SUNT	

Anexa Nr. 1 La Partea I

Teren

Nr cadastral	Suprafața (mp)*	Observații / Referințe
30679	1.900	

* Suprafața este determinată în planul de proiecție Stereo 70.



Date referitoare la teren

Crt	Categorie folosință	Intra vilan	Suprafața (mp)	Tarla	Parcelă	Nr. topo	Observații / Referințe
1	arabil	DA	1.900	-	-	-	

Lungime Segmente

1) Valorile lungimilor segmentelor sunt obținute din proiecție în plan.

Punct început	X / Y	Punct sfârșit	X / Y	Lungime segment (** (m)
1	580.747,109 673.073,717	2	580.735,231 673.053,29	23.629
2	580.735,231 673.053,29	3	580.731,564 673.046,18	8.0
3	580.731,564 673.046,18	4	580.726,178 673.042,542	6.5
4	580.726,178 673.042,542	5	580.723,41 673.043,928	3.096
5	580.723,41 673.043,928	6	580.674,692 672.960,016	97.029

Punct început	X / Y	Punct sfârșit	X / Y	Lungime segment (** (m)
6	580.674,692 672.960,016	7	580.686,919 672.950,303	15.615
7	580.686,919 672.950,303	8	580.756,138 673.069,525	137.859
8	580.756,138 673.069,525	1	580.747,109 673.073,717	9.955

** Lungimile segmentelor sunt determinate în planul de proiecție Stereo 70 și sunt rotunjite la 1 milimetru.

*** Distanța dintre puncte este formată din segmente cumulate ce sunt mai mici decât valoarea 1 milimetru.

**DATE DESPRE IMOBILUL NR. 13032**

Oficiul de Cadastru și Publicitate Imobiliară SUCEAVA
 Biroul de Cadastru și Publicitate Imobiliară Gura Humorului

A. Partea I. Descrierea imobilului

TEREN Intravilan

Adresa: Loc. Dragoiesti, Str Padurii, Jud. Suceava

Nr. Crt	Nr cadastral Nr. topografic	Suprafața* (mp)	Observații / Referințe
A1		4.040	Sector cadastral:16 Teren neimprejmuit;

B. Partea II. Proprietari și acte

Inscrieri privitoare la dreptul de proprietate și alte drepturi reale		Referințe
13032 / 18/03/2022		
Act Normativ nr. 7, din 13/03/1996 emis de PARLAMENTUL ROMANIEI;		
B1	Inscrierea provizorie, drept de PROPRIETATE, dobandit prin Lege, cota actuala 1/1, cota initiala 1/1 1) COMUNA DRAGOIESTI, CIF:4441190	A1

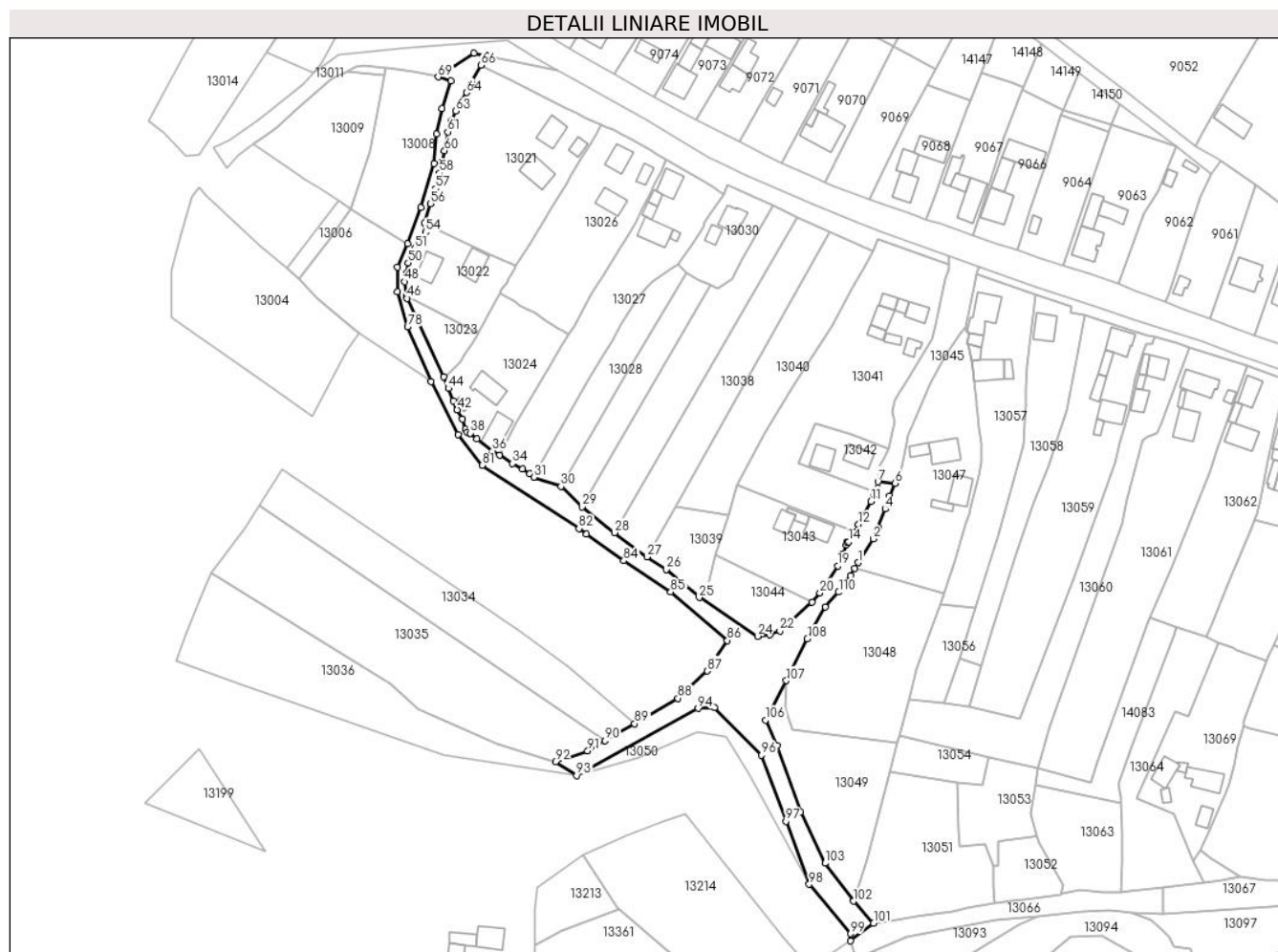
C. Partea III. SARCINI .

Inscrieri privind dezmembramintele dreptului de proprietate, drepturi reale de garanție și sarcini	Referințe
NU SUNT	

Teren

Nr cadastral	Suprafața (mp)*	Observații / Referințe
	4.040	

* Suprafața este determinată in planul de proiecție Stereo 70.



Date referitoare la teren

Crt	Categorie folosință	Intravilan	Suprafața (mp)	Tarla	Parcelă	Nr. topo	Observații / Referințe
1	drum	DA	4.040	-	-	-	

Lungime Segmente

1) Valorile lungimilor segmentelor sunt obținute din proiecție în plan.

Punct început	X / Y	Punct sfârșit	X / Y	Lungime segment
1	580.779,08 / 672.938,992	2	580.784,741 / 672.947,914	10.566
4	580.789,327 / 672.959,227	5	580.791,061 / 672.964,077	5.151
7	580.786,533 / 672.969,468	8	580.786,304 / 672.966,988	2.491
10	580.785,101 / 672.964,574	11	580.783,844 / 672.962,14	2.739
13	580.777,548 / 672.950,138	14	580.775,437 / 672.946,898	3.867
16	580.774,57 / 672.945,775	17	580.773,284 / 672.942,28	3.724
2	580.784,741 / 672.947,914	3	580.786,629 / 672.952,224	4.705
5	580.791,061 / 672.964,077	6	580.793,031 / 672.968,966	5.271
8	580.786,304 / 672.966,988	9	580.785,702 / 672.965,781	1.349
11	580.783,844 / 672.962,14	12	580.779,192 / 672.953,402	9.899
14	580.775,437 / 672.946,898	15	580.774,915 / 672.946,908	0.522
17	580.773,284 / 672.942,28	18	580.774,066 / 672.941,791	0.922
3	580.786,629 / 672.952,224	4	580.789,327 / 672.959,227	7.505
6	580.793,031 / 672.968,966	7	580.786,533 / 672.969,468	6.517
9	580.785,702 / 672.965,781	10	580.785,101 / 672.964,574	1.348
12	580.779,192 / 672.953,402	13	580.777,548 / 672.950,138	3.655
15	580.774,915 / 672.946,908	16	580.774,57 / 672.945,775	1.184
18	580.774,066 / 672.941,791	19	580.771,323 / 672.937,683	4.94

Punct început	X / Y	Punct sfârșit	X / Y	Lungime segment	Punct început	X / Y	Punct sfârșit	X / Y	Lungime segment	Punct început	X / Y	Punct sfârșit	X / Y	Lungime segment
19	580.771,323 672.937,683	20	580.764,613 672.927,577	12.13 1	20	580.764,613 672.927,577	21	580.761,587 672.924,031	4.662	21	580.761,587 672.924,031	22	580.749,467 672.913,209	16.24 8
22	580.749,467 672.913,209	23	580.745,662 672.911,734	4.081	23	580.745,662 672.911,734	24	580.741,051 672.911,204	4.641	24	580.741,051 672.911,204	25	580.718,996 672.925,769	26.43
25	580.718,996 672.925,769	26	580.706,49 672.936,321	16.36 3	26	580.706,49 672.936,321	27	580.699,231 672.941,126	8.705	27	580.699,231 672.941,126	28	580.686,919 672.950,303	15.35 6
28	580.686,919 672.950,303	29	580.674,692 672.960,016	15.61 5	29	580.674,692 672.960,016	30	580.666,781 672.967,744	11.05 9	30	580.666,781 672.967,744	31	580.656,445 672.971,26	10.91 8
31	580.656,445 672.971,26	32	580.654,907 672.972,592	2.035	32	580.654,907 672.972,592	33	580.652,258 672.974,295	3.149	33	580.652,258 672.974,295	34	580.648,457 672.976,381	4.336
34	580.648,457 672.976,381	35	580.643,497 672.979,476	5.846	35	580.643,497 672.979,476	36	580.640,793 672.981,237	3.227	36	580.640,793 672.981,237	37	580.635,016 672.985,738	7.323
37	580.635,016 672.985,738	38	580.632,493 672.987,86	3.297	38	580.632,493 672.987,86	39	580.631,349 672.988,322	1.234	39	580.631,349 672.988,322	40	580.630,718 672.989,46	1.301
40	580.630,718 672.989,46	41	580.629,526 672.993,22	3.944	41	580.629,526 672.993,22	42	580.627,514 672.996,679	4.002	42	580.627,514 672.996,679	43	580.626,154 673.000,112	3.693
43	580.626,154 673.000,112	44	580.624,244 673.004,734	5.001	44	580.624,244 673.004,734	45	580.622,509 673.009,188	4.78	45	580.622,509 673.009,188	46	580.608,591 673.038,767	32.69
46	580.608,591 673.038,767	47	580.608,382 673.039,555	0.815	47	580.608,382 673.039,555	48	580.607,724 673.045,085	5.569	48	580.607,724 673.045,085	49	580.608,341 673.048,38	3.352
49	580.608,341 673.048,38	50	580.609,04 673.052,117	3.802	50	580.609,04 673.052,117	51	580.611,475 673.057,646	6.041	51	580.611,475 673.057,646	52	580.612,367 673.059,167	1.763
52	580.612,367 673.059,167	53	580.613,042 673.059,339	0.697	53	580.613,042 673.059,339	54	580.615,541 673.063,716	5.04	54	580.615,541 673.063,716	55	580.615,199 673.067,238	3.539
55	580.615,199 673.067,238	56	580.617,381 673.074,534	7.615	56	580.617,381 673.074,534	57	580.619,215 673.080,221	5.975	57	580.619,215 673.080,221	58	580.620,839 673.086,033	6.035
58	580.620,839 673.086,033	59	580.621,731 673.090,354	4.412	59	580.621,731 673.090,354	60	580.622,766 673.094,501	4.274	60	580.622,766 673.094,501	61	580.623,975 673.101,612	7.213
61	580.623,975 673.101,612	62	580.625,398 673.105,872	4.491	62	580.625,398 673.105,872	63	580.626,896 673.109,475	3.902	63	580.626,896 673.109,475	64	580.631,134 673.116,438	8.151
64	580.631,134 673.116,438	65	580.632,816 673.120,05	3.984	65	580.632,816 673.120,05	66	580.636,452 673.126,738	7.612	66	580.636,452 673.126,738	67	580.638,562 673.130,284	4.126
67	580.638,562 673.130,284	68	580.633,888 673.131,347	4.793	68	580.633,888 673.131,347	69	580.620,31 673.122,36	16.28 3	69	580.620,31 673.122,36	70	580.625,1 673.120,8	5.038
70	580.625,1 673.120,8	71	580.621,836 673.110,422	10.87 9	71	580.621,836 673.110,422	72	580.619,762 673.100,823	9.821	72	580.619,762 673.100,823	73	580.618,724 673.089,681	11.19
73	580.618,724 673.089,681	74	580.613,844 673.073,016	17.36 5	74	580.613,844 673.073,016	75	580.608,85 673.059,44	14.46 5	75	580.608,85 673.059,44	76	580.605,034 673.050,553	9.672
76	580.605,034 673.050,553	77	580.604,902 673.041,279	9.275	77	580.604,902 673.041,279	78	580.608,79 673.027,97	13.86 5	78	580.608,79 673.027,97	79	580.617,571 673.007,334	22.42 7
79	580.617,571 673.007,334	80	580.627,852 672.987,34	22.48 2	80	580.627,852 672.987,34	81	580.637,085 672.975,795	14.78 3	81	580.637,085 672.975,795	82	580.673,537 672.951,777	43.65 3
82	580.673,537 672.951,777	83	580.676,33 672.949,787	3.429	83	580.676,33 672.949,787	84	580.690,552 672.939,651	17.46 4	84	580.690,552 672.939,651	85	580.708,213 672.927,945	21.18 8
85	580.708,213 672.927,945	86	580.729,659 672.909,583	28.23 3	86	580.729,659 672.909,583	87	580.722,107 672.898,057	13.78	87	580.722,107 672.898,057	88	580.711,019 672.887,737	15.14 7
88	580.711,019 672.887,737	89	580.694,571 672.878,161	19.03 3	89	580.694,571 672.878,161	90	580.683,47 672.871,714	12.83 7	90	580.683,47 672.871,714	91	580.676,878 672.867,886	7.623
91	580.676,878 672.867,886	92	580.664,667 672.863,838	12.86 4	92	580.664,667 672.863,838	93	580.672,624 672.858,565	9.546	93	580.672,624 672.858,565	94	580.718,627 672.883,98	52.55 7
94	580.718,627 672.883,98	95	580.724,828 672.884,338	6.211	95	580.724,828 672.884,338	96	580.742,539 672.866,274	25.29 8	96	580.742,539 672.866,274	97	580.751,811 672.841,345	26.59 7
97	580.751,811 672.841,345	98	580.760,546 672.817,538	25.35 9	98	580.760,546 672.817,538	99	580.776,14 672.798,9	24.30 1	99	580.776,14 672.798,9	100	580.776,23 672.796,17	2.731
100	580.776,23 672.796,17	101	580.784,88 672.802,83	10.91 7	101	580.784,88 672.802,83	102	580.777,273 672.811,121	11.25 2	102	580.777,273 672.811,121	103	580.766,621 672.825,514	17.90 6
103	580.766,621 672.825,514	104	580.757,378 672.844,933	21.50 7	104	580.757,378 672.844,933	105	580.748,417 672.869,806	26.43 8	105	580.748,417 672.869,806	106	580.744,007 672.879,545	10.69 1
106	580.744,007 672.879,545	107	580.751,888 672.894,388	16.80 5	107	580.751,888 672.894,388	108	580.759,905 672.910,197	17.72 6	108	580.759,905 672.910,197	109	580.766,656 672.922,228	13.79 6
109	580.766,656 672.922,228	110	580.771,697 672.927,832	7.538	110	580.771,697 672.927,832	111	580.776,153 672.934,162	7.741	111	580.776,153 672.934,162	112	580.777,726 672.936,758	3.035
112	580.777,726 672.936,758	1	580.779,08 672.938,992	2.612										

**** Lungimile segmentelor sunt determinate în planul de proiecție Stereo 70 și sunt rotunjite la 1 milimetru.**

***** Distanța dintre puncte este formată din segmente cumulate ce sunt mai mici decât valoarea 1 milimetru.**

**DATE DESPRE IMOBILUL NR. 13033**

Oficiul de Cadastru și Publicitate Imobiliară SUCEAVA
Biroul de Cadastru și Publicitate Imobiliară Gura Humorului

A. Partea I. Descrierea imobilului

TEREN Intravilan

Adresa: Loc. Dragoiesti, Str Padurii, Jud. Suceava

Nr. Crt	Nr cadastral Nr. topografic	Suprafața* (mp)	Observații / Referințe
A1		6.500	Sector cadastral:16 Teren neimprejmit;

B. Partea II. Proprietari și acte

Inscrieri privitoare la dreptul de proprietate și alte drepturi reale		Referințe
13033 / 18/03/2022		
Act Notarial nr. 171, din 03/12/2018 emis de BIN DUMITRU MIHAELA;		
B1	Intabulare, drept de PROPRIETATE, dobandit prin Succesiune, cota actuala 3/8, cota initiala 3/8 1) BONDAR VASILE	A1
B2	Intabulare, drept de PROPRIETATE, dobandit prin Succesiune, cota actuala 3/8, cota initiala 3/8 1) NACU PARASCHIVA	A1
B3	Intabulare, drept de PROPRIETATE, dobandit prin Succesiune, cota actuala 1/8, cota initiala 1/8 1) BONDAR VASILE	A1
B4	Intabulare, drept de PROPRIETATE, dobandit prin Succesiune, cota actuala 1/8, cota initiala 1/8 1) NACU PARASCHIVA	A1

C. Partea III. SARCINI .

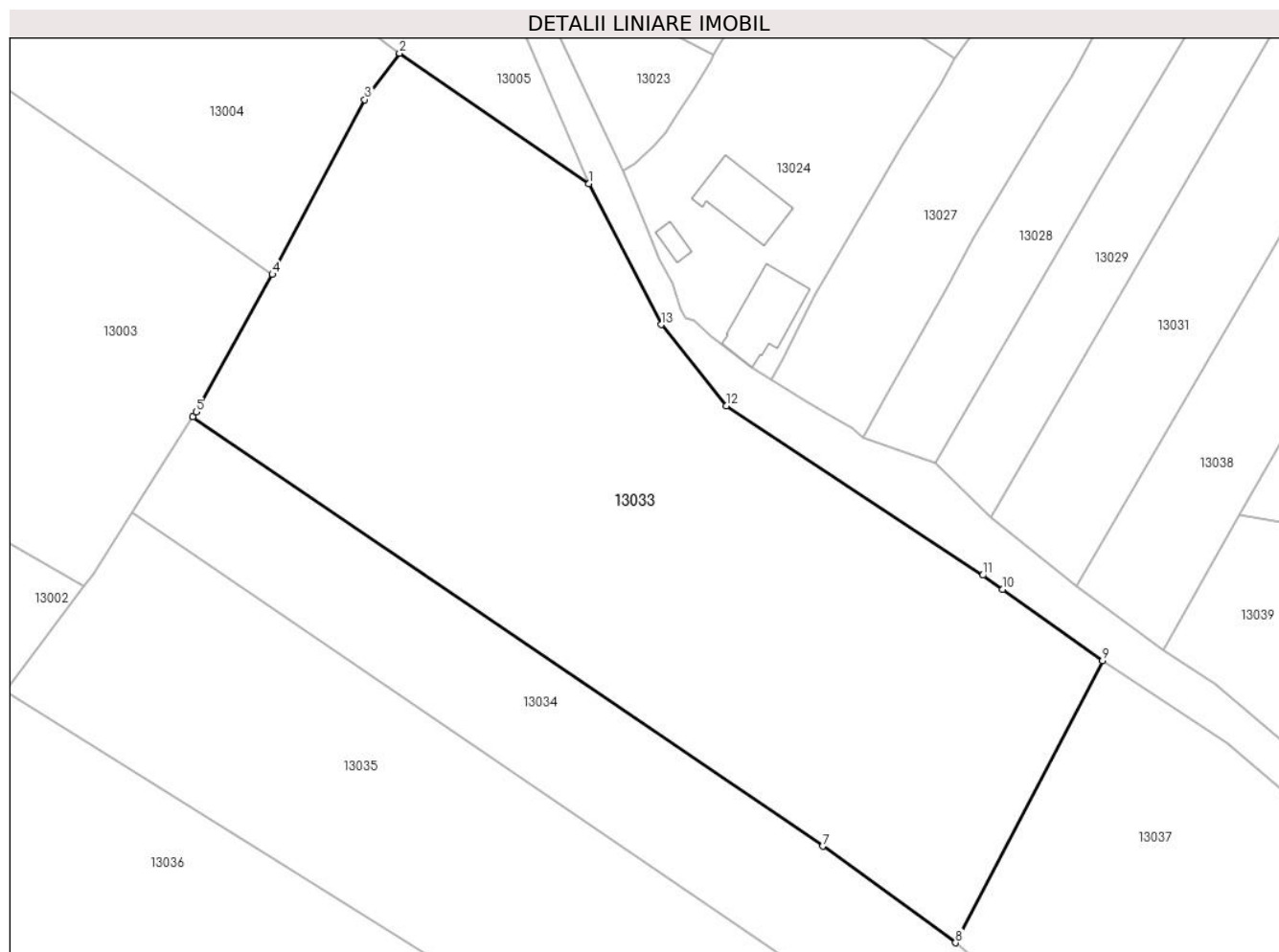
Inscrieri privind dezmembramintele dreptului de proprietate, drepturi reale de garanție și sarcini	Referințe
NU SUNT	

Anexa Nr. 1 La Partea I

Teren

Nr cadastral	Suprafața (mp)*	Observații / Referințe
	6.500	

* Suprafața este determinată în planul de proiecție Stereo 70.



Date referitoare la teren

Crt	Categorie folosință	Intravilan	Suprafața (mp)	Tarla	Parcelă	Nr. topo	Observații / Referințe
1	arabil	DA	6.500	-	-	-	

Lungime Segmente

1) Valorile lungimilor segmentelor sunt obținute din proiecție în plan.

Punct început	X / Y	Punct sfârșit	X / Y	Lungime segment (** (m)
1	580.617,571 673.007,334	2	580.590,711 673.025,849	32.623
2	580.590,711 673.025,849	3	580.585,779 673.019,267	8.225
3	580.585,779 673.019,267	4	580.572,665 672.994,466	28.055
4	580.572,665 672.994,466	5	580.561,817 672.974,963	22.317
5	580.561,817 672.974,963	6	580.561,352 672.974,23	0.868

Punct început	X / Y	Punct sfârșit	X / Y	Lungime segment (** (m)
6	580.561,352 672.974,23	7	580.650,79 672.913,331	108.203
7	580.650,79 672.913,331	8	580.669,683 672.899,63	23.338
8	580.669,683 672.899,63	9	580.690,552 672.939,651	45.135
9	580.690,552 672.939,651	10	580.676,33 672.949,787	17.464
10	580.676,33 672.949,787	11	580.673,537 672.951,777	3.429
11	580.673,537 672.951,777	12	580.637,085 672.975,795	43.653
12	580.637,085 672.975,795	13	580.627,852 672.987,34	14.783
13	580.627,852 672.987,34	1	580.617,571 673.007,334	22.482

** Lungimile segmentelor sunt determinate în planul de proiecție Stereo 70 și sunt rotunjite la 1 milimetru.

*** Distanța dintre puncte este formată din segmente cumulate ce sunt mai mici decât valoarea 1 milimetru.

**DATE DESPRE IMOBILUL NR. 13034**

Oficiul de Cadastru și Publicitate Imobiliară SUCEAVA
Biroul de Cadastru și Publicitate Imobiliară Gura Humorului

A. Partea I. Descrierea imobilului

TEREN Intravilan

Adresa: Loc. Dragoiesti, Str Padurii, Jud. Suceava

Nr. Crt	Nr cadastral Nr. topografic	Suprafața* (mp)	Observații / Referințe
A1		2.500	Sector cadastral:16 Teren neimprejmut;

B. Partea II. Proprietari și acte

Inscrieri privitoare la dreptul de proprietate și alte drepturi reale		Referințe
13034 / 18/03/2022		
Act Normativ nr. 7, din 13/03/1996 emis de PARLAMENTUL ROMANIEI;		
B1	Intabulare, drept de PROPRIETATE, dobandit prin Lege, cota actuala 1/1, cota initiala 1/1 1) NEIDENTIFICAT NEIDENTIFICAT	A1
Act Administrativ nr. 2023, din 14/03/2022 emis de PRIMARIA COMUNEI DRAGOIESTI;		
B2	Se noteaza posesia factica in favoarea lui 1) SPETCA STELA	A1

C. Partea III. SARCINI .

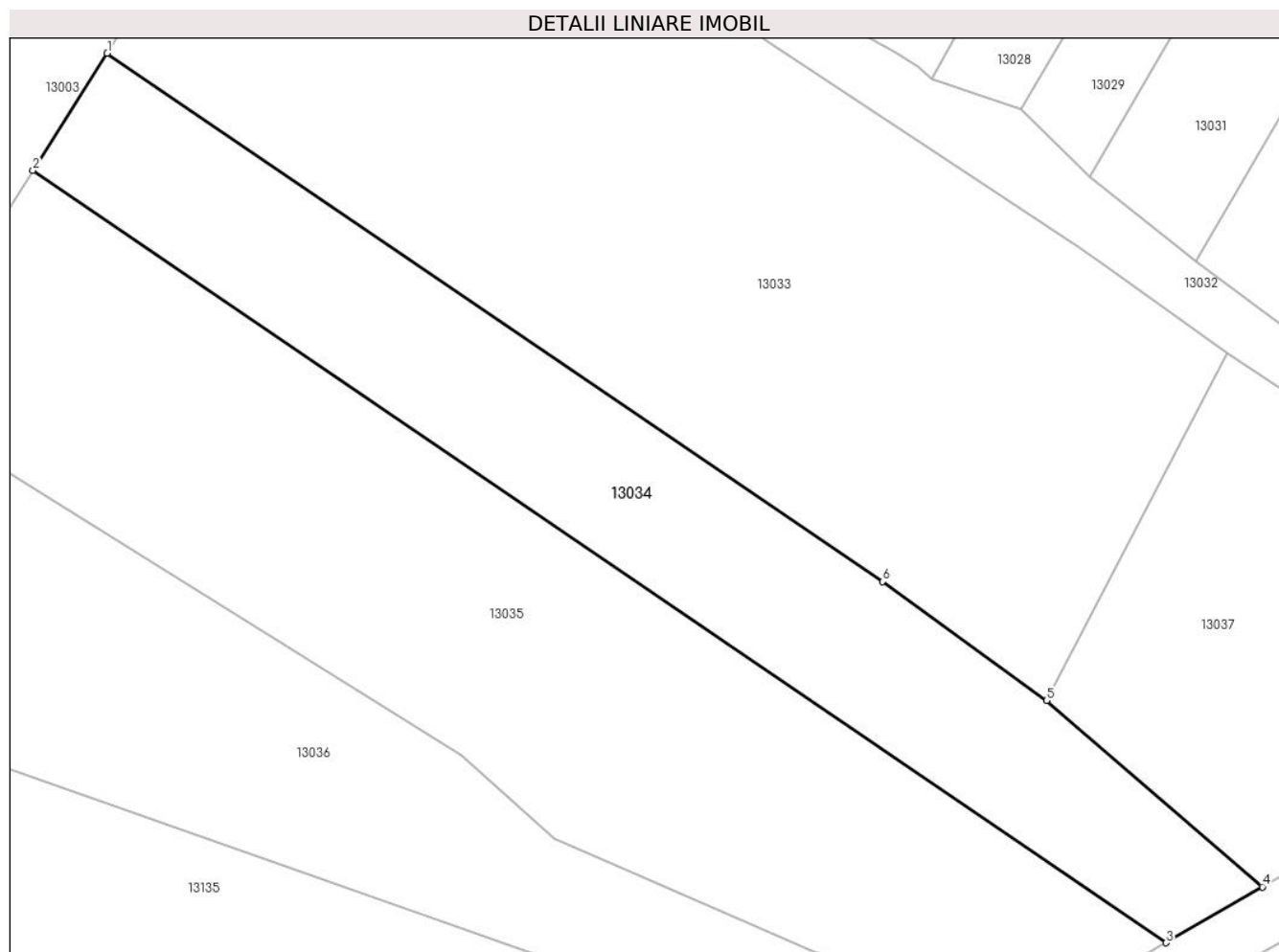
Inscrieri privind dezmembramintele dreptului de proprietate, drepturi reale de garanție și sarcini	Referințe
NU SUNT	

Anexa Nr. 1 La Partea I

Teren

Nr cadastral	Suprafața (mp)*	Observații / Referințe
	2.500	

* Suprafața este determinată în planul de proiecție Stereo 70.



Date referitoare la teren

Crt	Categorie folosință	Intravilan	Suprafața (mp)	Tarla	Parcelă	Nr. topo	Observații / Referințe
1	arabil	DA	2.500	-	-	-	

Lungime Segmente

1) Valorile lungimilor segmentelor sunt obținute din proiecție în plan.

Punct început	X / Y	Punct sfârșit	X / Y	Lungime segment (** (m)
1	580.561,352 672.974,23	2	580.552,774 672.960,708	16.013
2	580.552,774 672.960,708	3	580.683,47 672.871,714	158.118
3	580.683,47 672.871,714	4	580.694,571 672.878,161	12.837
4	580.694,571 672.878,161	5	580.669,683 672.899,63	32.868
5	580.669,683 672.899,63	6	580.650,79 672.913,331	23.338

Punct început	X / Y	Punct sfârșit	X / Y	Lungime segment (** (m)
6	580.650,79 672.913,331	1	580.561,352 672.974,23	108.203

** Lungimile segmentelor sunt determinate în planul de proiecție Stereo 70 și sunt rotunjite la 1 milimetru.

*** Distanța dintre puncte este formată din segmente cumulate ce sunt mai mici decât valoarea 1 milimetru.

**DATE DESPRE IMOBILUL NR. 13035**

Oficiul de Cadastru și Publicitate Imobiliară SUCEAVA
Biroul de Cadastru și Publicitate Imobiliară Gura Humorului

A. Partea I. Descrierea imobilului

TEREN Intravilan

Adresa: Loc. Dragoiesti, Str Padurii, Jud. Suceava

Nr. Crt	Nr cadastral Nr. topografic	Suprafața* (mp)	Observații / Referințe
A1		4.146	Sector cadastral:16 Teren neimprejmuit;

B. Partea II. Proprietari și acte

Inscrieri privitoare la dreptul de proprietate și alte drepturi reale		Referințe
13035 / 18/03/2022		
Act Normativ nr. 7, din 13/03/1996 emis de PARLAMENTUL ROMANIEI;		
B1	Inscrierea provizorie, drept de PROPRIETATE, dobandit prin Lege, cota actuala 1/1, cota initiala 1/1 1) COMUNA DRAGOIESTI, CIF:4441190	A1

C. Partea III. SARCINI .

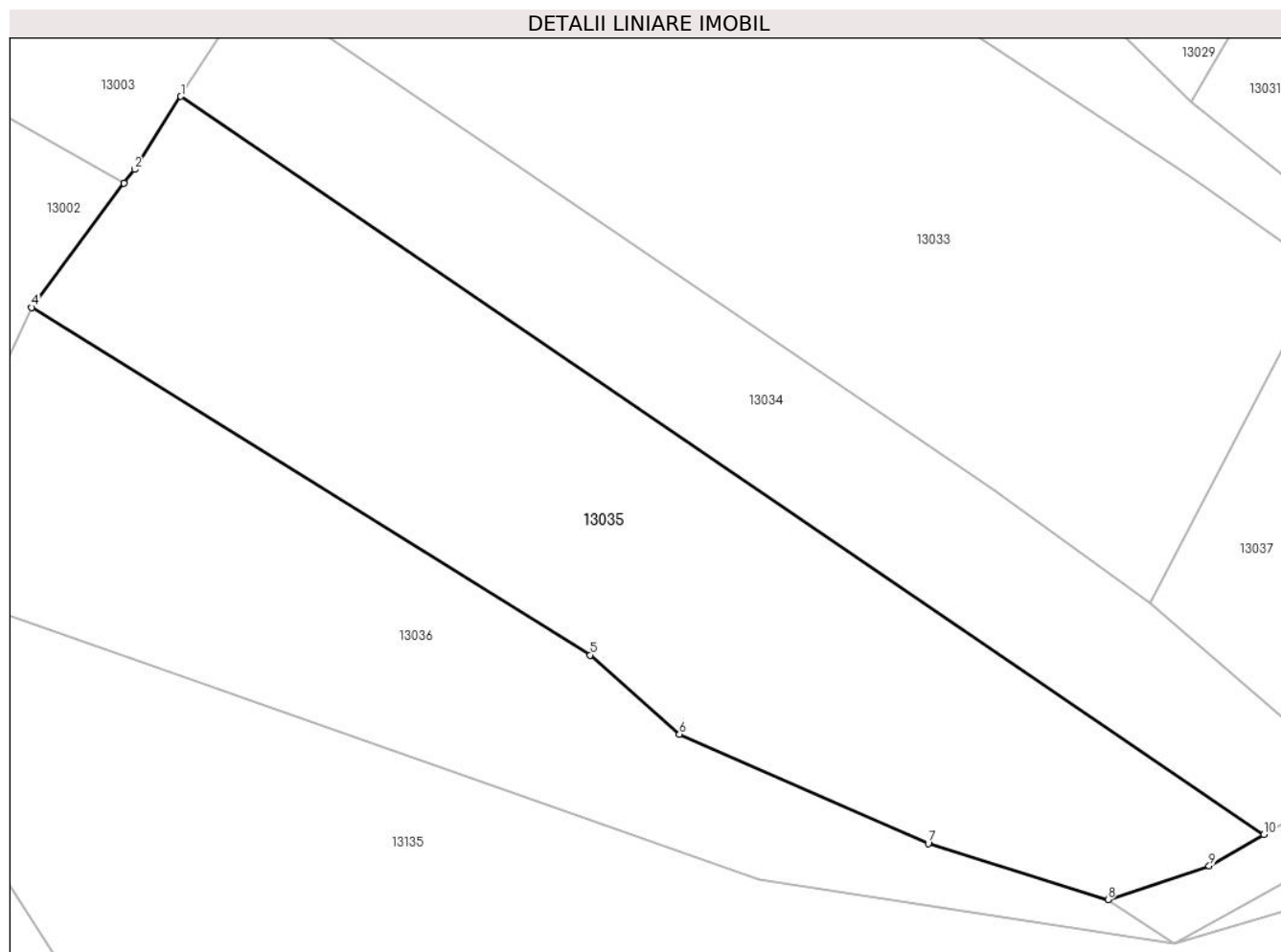
Inscrieri privind dezmembramintele dreptului de proprietate, drepturi reale de garanție și sarcini	Referințe
NU SUNT	

Anexa Nr. 1 La Partea I

Teren

Nr cadastral	Suprafața (mp)*	Observații / Referințe
	4.146	

* Suprafața este determinată în planul de proiecție Stereo 70.



Date referitoare la teren

Crt	Categorie folosință	Intravilan	Suprafața (mp)	Tarla	Parcelă	Nr. topo	Observații / Referințe
1	arabil	DA	4.146	-	-	-	

Lungime Segmente

1) Valorile lungimilor segmentelor sunt obținute din proiecție în plan.

Punct început	X / Y	Punct sfârșit	X / Y	Lungime segment (** (m)
1	580.552,774 672.960,708	2	580.547,181 672.951,892	10.44
2	580.547,181 672.951,892	3	580.545,931 672.950,219	2.088
3	580.545,931 672.950,219	4	580.534,758 672.935,267	18.665
4	580.534,758 672.935,267	5	580.602,178 672.893,334	79.397
5	580.602,178 672.893,334	6	580.612,94 672.883,772	14.396

Punct început	X / Y	Punct sfârșit	X / Y	Lungime segment (** (m)
6	580.612,94 672.883,772	7	580.642,968 672.870,609	32.786
7	580.642,968 672.870,609	8	580.664,667 672.863,838	22.731
8	580.664,667 672.863,838	9	580.676,878 672.867,886	12.864
9	580.676,878 672.867,886	10	580.683,47 672.871,714	7.623
10	580.683,47 672.871,714	1	580.552,774 672.960,708	158.118

** Lungimile segmentelor sunt determinate în planul de proiecție Stereo 70 și sunt rotunjite la 1 milimetru.

*** Distanța dintre puncte este formată din segmente cumulate ce sunt mai mici decât valoarea 1 milimetru.

**DATE DESPRE IMOBILUL NR. 13036**

Oficiul de Cadastru și Publicitate Imobiliară SUCEAVA
Biroul de Cadastru și Publicitate Imobiliară Gura Humorului

A. Partea I. Descrierea imobilului

TEREN Intravilan

Adresa: Loc. Dragoiesti, Str Padurii, Jud. Suceava

Nr. Crt	Nr cadastral Nr. topografic	Suprafața* (mp)	Observații / Referințe
A1		2.891	Sector cadastral:16 Teren neimprejmuit;

B. Partea II. Proprietari și acte

Inscrieri privitoare la dreptul de proprietate și alte drepturi reale		Referințe
13036 / 18/03/2022		
Act Normativ nr. 7, din 13/03/1996 emis de PARLAMENTUL ROMANIEI;		
B1	Inscrierea provizorie, drept de PROPRIETATE, dobandit prin Lege, cota actuala 1/1, cota initiala 1/1 1) COMUNA DRAGOIESTI, CIF:4441190	A1

C. Partea III. SARCINI .

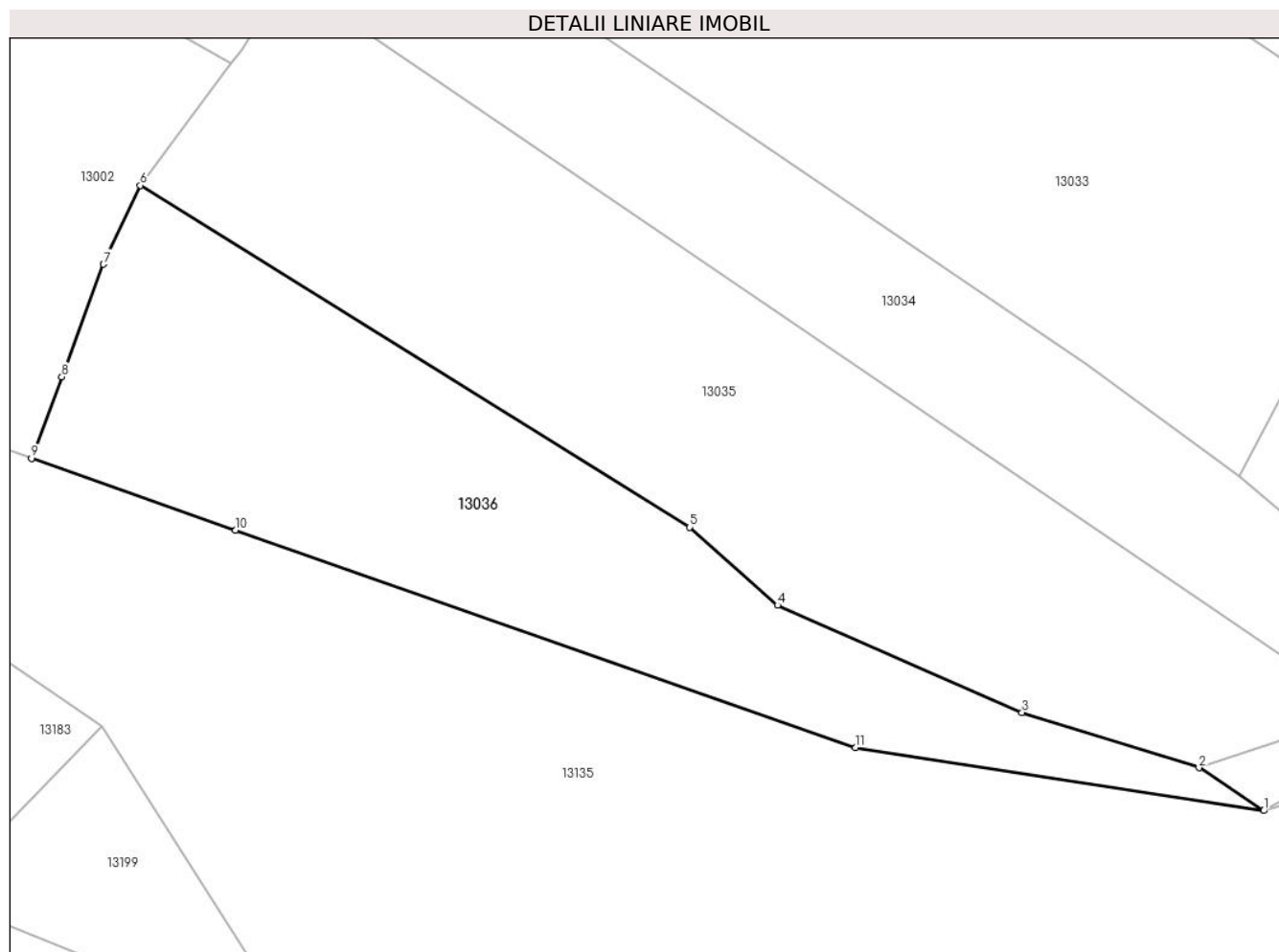
Inscrieri privind dezmembramintele dreptului de proprietate, drepturi reale de garanție și sarcini	Referințe
NU SUNT	

Anexa Nr. 1 La Partea I

Teren

Nr cadastral	Suprafața (mp)*	Observații / Referințe
	2.891	

* Suprafața este determinată în planul de proiecție Stereo 70.



Date referitoare la teren

Crt	Categorie folosință	Intravilan	Suprafața (mp)	Tarla	Parcelă	Nr. topo	Observații / Referințe
1	arabil	DA	2.548	-	-	-	
2	arabil	DA	344	-	-	-	

Lungime Segmente

1) Valorile lungimilor segmentelor sunt obținute din proiecție în plan.

Punct început	X / Y	Punct sfârșit	X / Y	Lungime segment (** (m)
1	580.672,624 672.858,565	2	580.664,667 672.863,838	9.546
2	580.664,667 672.863,838	3	580.642,968 672.870,609	22.731
3	580.642,968 672.870,609	4	580.612,94 672.883,772	32.786
4	580.612,94 672.883,772	5	580.602,178 672.893,334	14.396

Punct început	X / Y	Punct sfârșit	X / Y	Lungime segment (** (m)
5	580.602,178 672.893,334	6	580.534,758 672.935,267	79.397
6	580.534,758 672.935,267	7	580.530,232 672.925,589	10.684
7	580.530,232 672.925,589	8	580.525,115 672.911,777	14.729
8	580.525,115 672.911,777	9	580.521,409 672.901,776	10.666
9	580.521,409 672.901,776	10	580.546,448 672.892,99	26.536
10	580.546,448 672.892,99	11	580.622,537 672.866,292	80.637
11	580.622,537 672.866,292	1	580.672,624 672.858,565	50.68

** Lungimile segmentelor sunt determinate în planul de proiecție Stereo 70 și sunt rotunjite la 1 milimetru.

*** Distanța dintre puncte este formată din segmente cumulate ce sunt mai mici decât valoarea 1 milimetru.

**DATE DESPRE IMOBILUL NR. 13037**

Oficiul de Cadastru și Publicitate Imobiliară SUCEAVA
Biroul de Cadastru și Publicitate Imobiliară Gura Humorului

A. Partea I. Descrierea imobilului

TEREN Intravilan

Adresa: Loc. Dragoiesti, Str Padurii, Jud. Suceava

Nr. Crt	Nr cadastral Nr. topografic	Suprafața* (mp)	Observații / Referințe
A1		2.016	Sector cadastral:16 Teren neimprejmuț;

B. Partea II. Proprietari și acte

Inscrieri privitoare la dreptul de proprietate și alte drepturi reale		Referințe
13037 / 18/03/2022		
Act Normativ nr. 7, din 13/03/1996 emis de PARLAMENTUL ROMANIEI;		
B1	Intabulare, drept de PROPRIETATE, dobândit prin Lege, cota actuala 1/1, cota initiala 1/1 1) NEIDENTIFICAT NEIDENTIFICAT	A1
Act Administrativ nr. 2024, din 14/03/2022 emis de PRIMARIA COMUNEI DRAGOIESTI;		
B2	Se noteaza posesia factica in favoarea lui 1) STAVNIC NECULAIE	A1

C. Partea III. SARCINI .

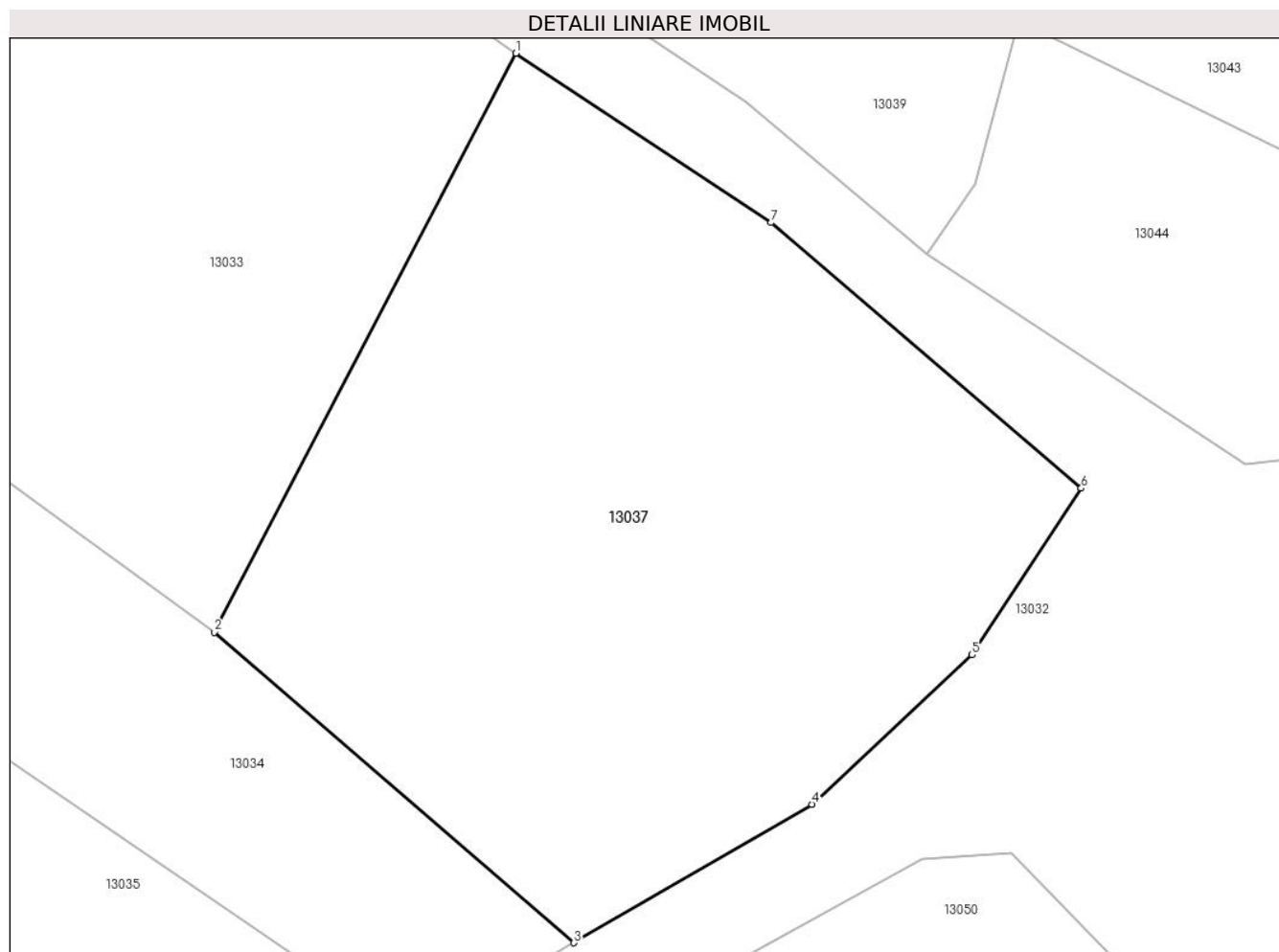
Inscrieri privind dezmembramintele dreptului de proprietate, drepturi reale de garanție și sarcini	Referințe
NU SUNT	

Anexa Nr. 1 La Partea I

Teren

Nr cadastral	Suprafața (mp)*	Observații / Referințe
	2.016	

* Suprafața este determinată în planul de proiecție Stereo 70.



Date referitoare la teren

Crt	Categorie folosință	Intravilan	Suprafața (mp)	Tarla	Parcelă	Nr. topo	Observații / Referințe
1	arabil	DA	2.016	-	-	-	

Lungime Segmente

1) Valorile lungimilor segmentelor sunt obținute din proiecție în plan.

Punct început	X / Y	Punct sfârșit	X / Y	Lungime segment (** (m)
1	580.690,552 672.939,651	2	580.669,683 672.899,63	45.135
2	580.669,683 672.899,63	3	580.694,571 672.878,161	32.868
3	580.694,571 672.878,161	4	580.711,019 672.887,737	19.033
4	580.711,019 672.887,737	5	580.722,107 672.898,057	15.147
5	580.722,107 672.898,057	6	580.729,659 672.909,583	13.78

Punct început	X / Y	Punct sfârșit	X / Y	Lungime segment (** (m)
6	580.729,659 672.909,583	7	580.708,213 672.927,945	28.233
7	580.708,213 672.927,945	1	580.690,552 672.939,651	21.188

** Lungimile segmentelor sunt determinate în planul de proiecție Stereo 70 și sunt rotunjite la 1 milimetru.

*** Distanța dintre puncte este formată din segmente cumulate ce sunt mai mici decât valoarea 1 milimetru.

**DATE DESPRE IMOBILUL NR. 13038**

Oficiul de Cadastru și Publicitate Imobiliară SUCEAVA
 Biroul de Cadastru și Publicitate Imobiliară Gura Humorului

A. Partea I. Descrierea imobilului

TEREN Intravilan

Adresa: Loc. Dragoiesti, Str Padurii, Jud. Suceava

Nr. Crt	Nr cadastral Nr. topografic	Suprafața* (mp)	Observații / Referințe
A1	32694	2.000	Sector cadastral:16 Teren neimprejmuit;

B. Partea II. Proprietari și acte

Inscrieri privitoare la dreptul de proprietate și alte drepturi reale	Referințe
12042 / 25/09/2020	
Hotarare Judecatoreasca nr. 304, din 25/02/2011 emis de Judecatoria Gura Humorului (dosar 2882/237/2010) (partaj judiciar);	
B2	A1
Intabulare, drept de PROPRIETATE, dobandit prin Hotarare Judecatoreasca, cota actuala 1/1, cota initiala 1/1 1) REBENCIUC PARASCHIVA	

C. Partea III. SARCINI .

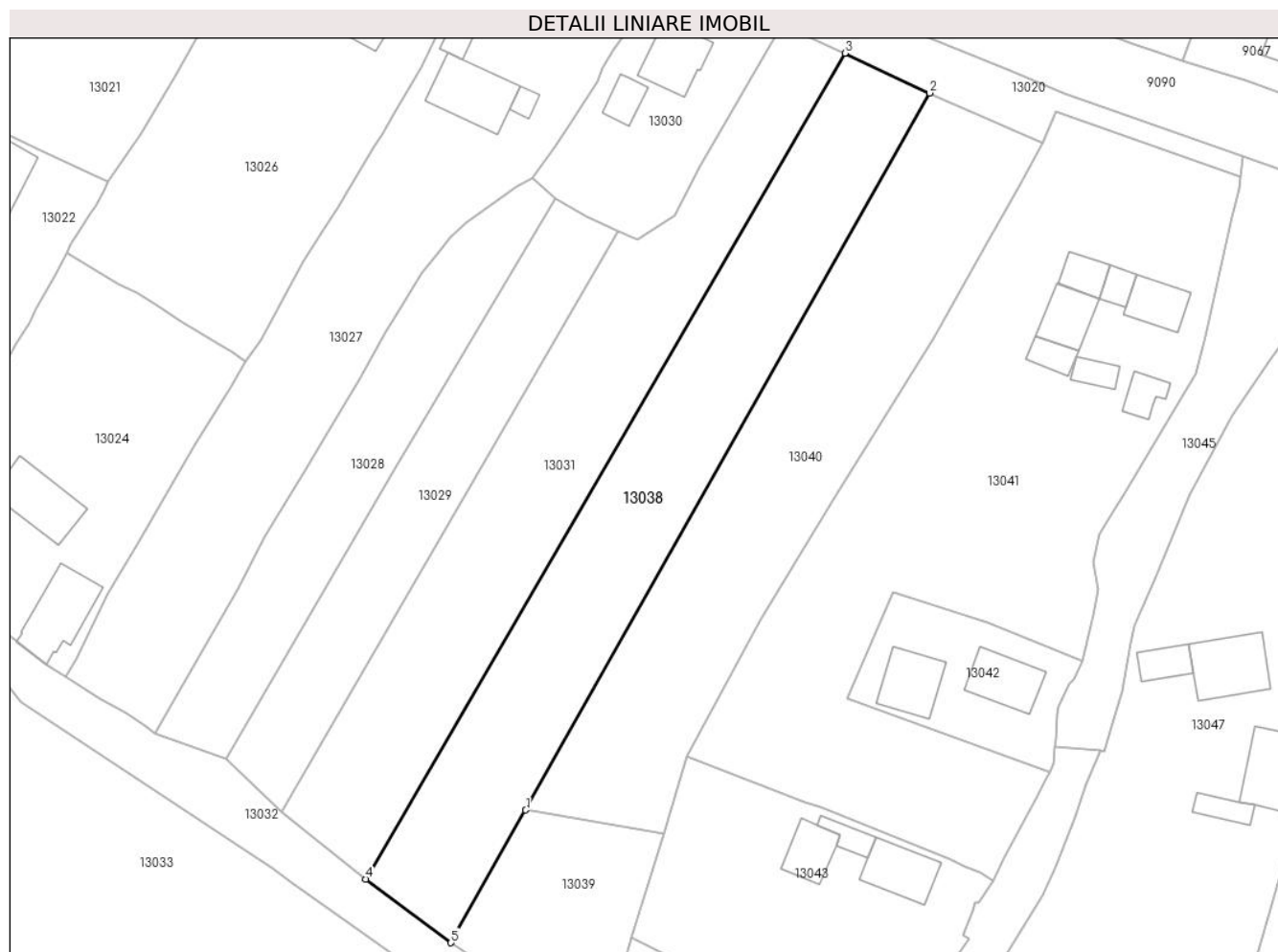
Inscrieri privind dezmembramintele dreptului de proprietate, drepturi reale de garanție și sarcini	Referințe
NU SUNT	

Anexa Nr. 1 La Partea I

Teren

Nr cadastral	Suprafața (mp)*	Observații / Referințe
32694	2.000	

* Suprafața este determinată în planul de proiecție Stereo 70.



Date referitoare la teren

Crt	Categorie folosință	Intravilan	Suprafața (mp)	Tarla	Parcelă	Nr. topo	Observații / Referințe
1	arabil	DA	2.000	-	-	-	

Lungime Segmente

1) Valorile lungimilor segmentelor sunt obținute din proiecție în plan.

Punct început	X / Y	Punct sfârșit	X / Y	Lungime segment (** (m)
1	580.710,033 672.960,29	2	580.768,372 673.063,786	118.806
2	580.768,372 673.063,786	3	580.756,138 673.069,525	13.513
3	580.756,138 673.069,525	4	580.686,919 672.950,303	137.859
4	580.686,919 672.950,303	5	580.699,231 672.941,126	15.356
5	580.699,231 672.941,126	1	580.710,033 672.960,29	21.999

**** Lungimile segmentelor sunt determinate în planul de proiecție Stereo 70 și sunt rotunjite la 1 milimetru.**

***** Distanța dintre puncte este formată din segmente cumulate ce sunt mai mici decât valoarea 1 milimetru.**

**DATE DESPRE IMOBILUL NR. 13039**

Oficiul de Cadastru și Publicitate Imobiliară SUCEAVA
Biroul de Cadastru și Publicitate Imobiliară Gura Humorului

A. Partea I. Descrierea imobilului

TEREN Intravilan

Adresa: Loc. Dragoiesti, Str Padurii, Jud. Suceava

Nr. Crt	Nr cadastral Nr. topografic	Suprafața* (mp)	Observații / Referințe
A1		614	Sector cadastral:16 Teren neimprejmuit;

B. Partea II. Proprietari și acte

Inscrieri privitoare la dreptul de proprietate și alte drepturi reale		Referințe
13039 / 18/03/2022		
Act Normativ nr. 7, din 13/03/1996 emis de PARLAMENTUL ROMANIEI;		
B1	Inscrierea provizorie, drept de PROPRIETATE, dobandit prin Lege, cota actuala 1/1, cota initiala 1/1 1) COMUNA DRAGOIESTI, CIF:4441190	A1

C. Partea III. SARCINI .

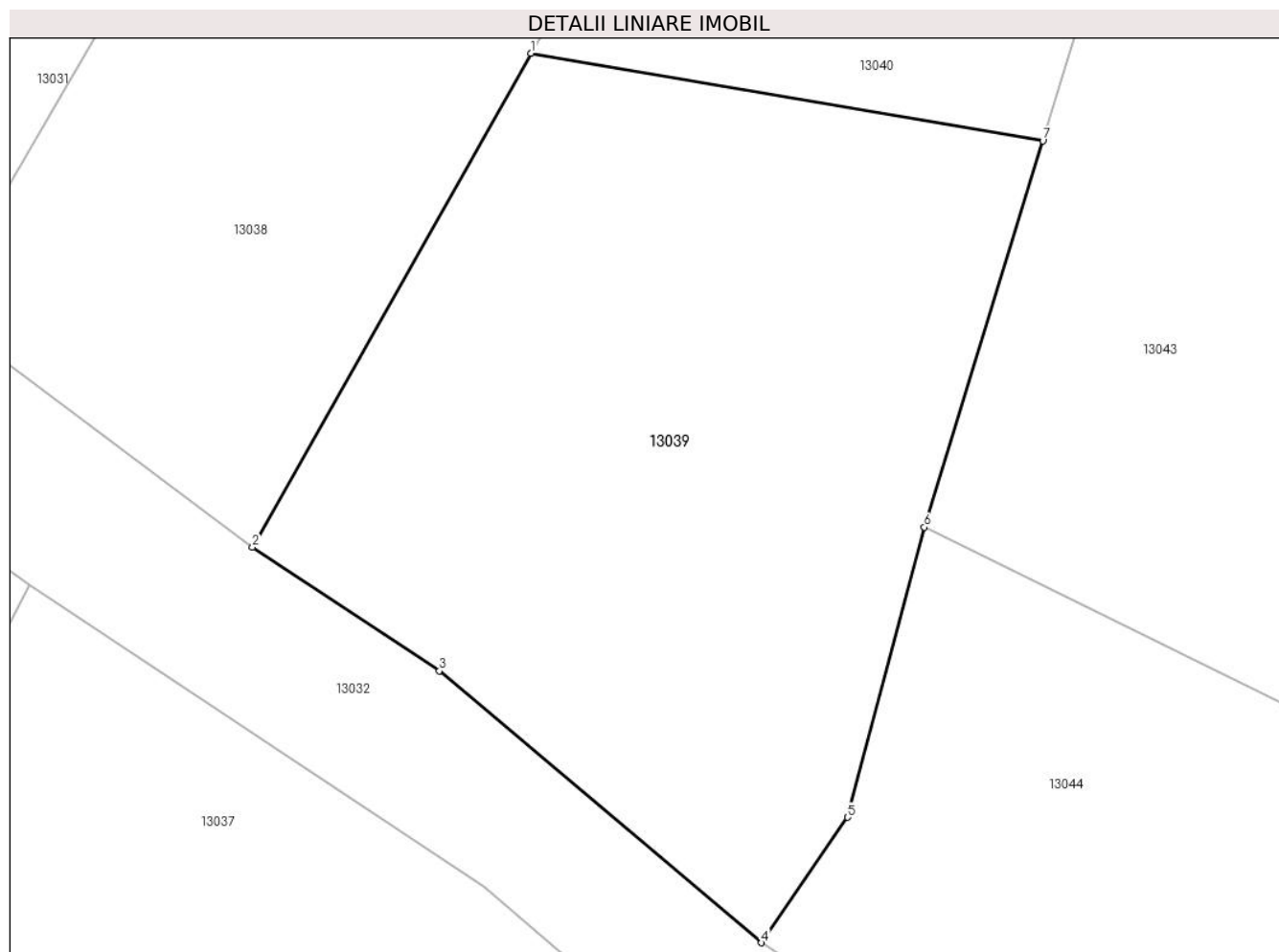
Inscrieri privind dezmembramintele dreptului de proprietate, drepturi reale de garanție și sarcini	Referințe
NU SUNT	

Anexa Nr. 1 La Partea I

Teren

Nr cadastral	Suprafața (mp)*	Observații / Referințe
	614	

* Suprafața este determinată în planul de proiecție Stereo 70.



Date referitoare la teren

Crt	Categorie folosință	Intravilan	Suprafața (mp)	Tarla	Parcelă	Nr. topo	Observații / Referințe
1	arabil	DA	614	-	-	-	

Lungime Segmente

1) Valorile lungimilor segmentelor sunt obținute din proiecție în plan.

Punct început	X / Y	Punct sfârșit	X / Y	Lungime segment (** (m)
1	580.710,033 672.960,29	2	580.699,231 672.941,126	21.999
2	580.699,231 672.941,126	3	580.706,49 672.936,321	8.705
3	580.706,49 672.936,321	4	580.718,996 672.925,769	16.363
4	580.718,996 672.925,769	5	580.722,33 672.930,641	5.904
5	580.722,33 672.930,641	6	580.725,324 672.941,896	11.646

Punct început	X / Y	Punct sfârșit	X / Y	Lungime segment (** (m)
6	580.725,324 672.941,896	7	580.729,918 672.956,894	15.686
7	580.729,918 672.956,894	1	580.710,033 672.960,29	20.173

** Lungimile segmentelor sunt determinate în planul de proiecție Stereo 70 și sunt rotunjite la 1 milimetru.

*** Distanța dintre puncte este formată din segmente cumulate ce sunt mai mici decât valoarea 1 milimetru.

**DATE DESPRE IMOBILUL NR. 13040**

Oficiul de Cadastru și Publicitate Imobiliară SUCEAVA
Biroul de Cadastru și Publicitate Imobiliară Gura Humorului

A. Partea I. Descrierea imobilului

TEREN Intravilan

Adresa: Loc. Dragoiesti, Str Padurii, Jud. Suceava

Nr. Crt	Nr cadastral Nr. topografic	Suprafața* (mp)	Observații / Referințe
A1	31633	2.000	Sector cadastral:16 Teren neimprejmuit;

B. Partea II. Proprietari și acte

Inscrieri privitoare la dreptul de proprietate și alte drepturi reale	Referințe
2353 / 22/04/2008	
Act Notarial nr. 863, din 22/04/2018 emis de BNP PETRU ATANASOAEI;	
B1	A1
Intabulare, drept de PROPRIETATE, dobandit prin Conventie, cota actuala 1/1, cota initiala 1/1	
1) BONDAR ANGELICA , se noteaza lipsa CNP;	
2) BONDAR EMIL - CONSTANTIN , se noteaza lipsa CNP;	

C. Partea III. SARCINI .

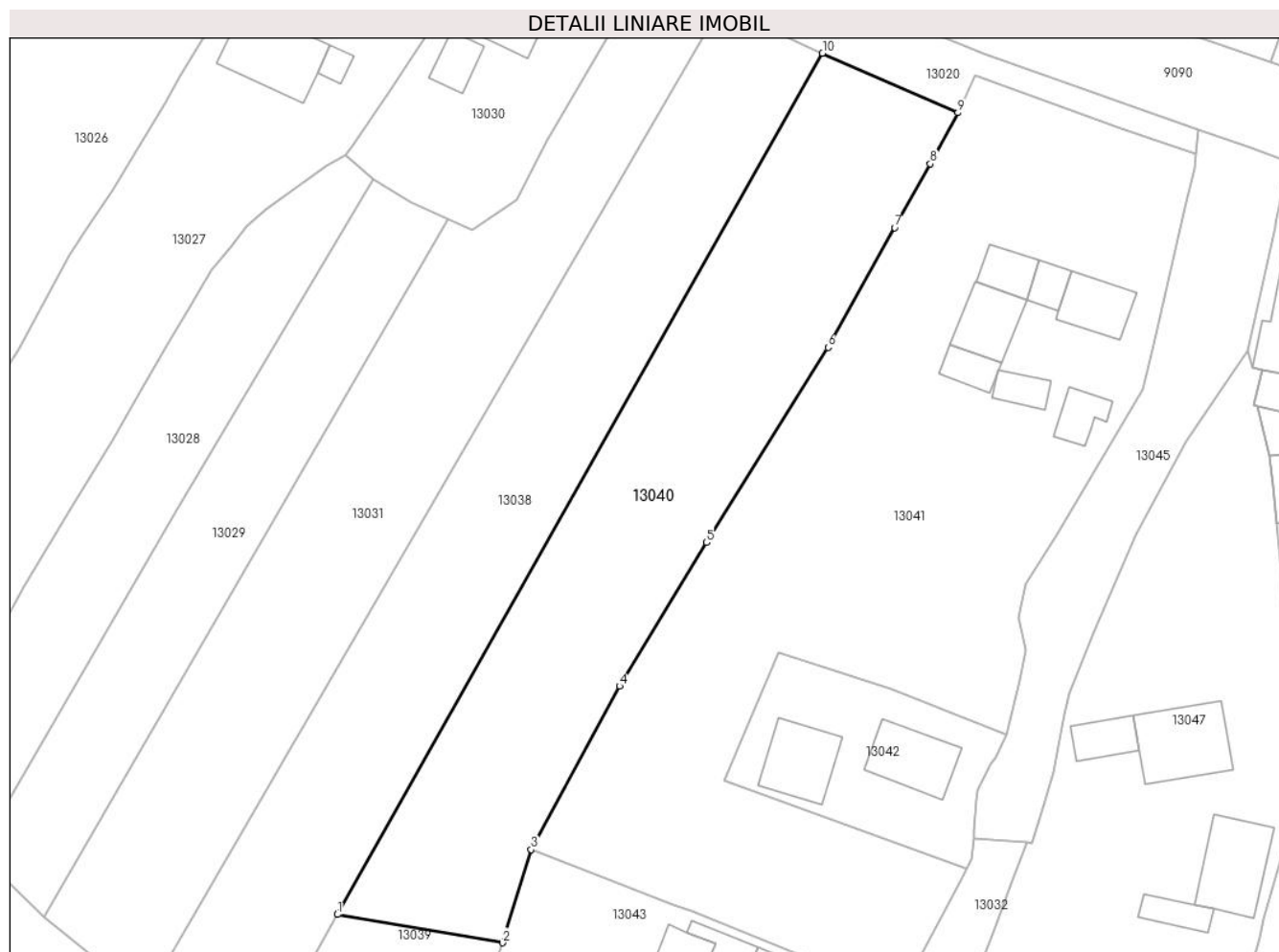
Inscrieri privind dezmembramintele dreptului de proprietate, drepturi reale de garanție și sarcini	Referințe
NU SUNT	

Anexa Nr. 1 La Partea I

Teren

Nr cadastral	Suprafața (mp)*	Observații / Referințe
31633	2.000	

* Suprafața este determinată în planul de proiecție Stereo 70.



Date referitoare la teren

Crt	Categorie folosință	Intravilan	Suprafața (mp)	Tarla	Parcelă	Nr. topo	Observații / Referințe
1	arabil	DA	2.000	-	-	-	

Lungime Segmente

1) Valorile lungimilor segmentelor sunt obținute din proiecție în plan.

Punct început	X / Y	Punct sfârșit	X / Y	Lungime segment (** (m)
1	580.710,033 672.960,29	2	580.729,918 672.956,894	20.173
2	580.729,918 672.956,894	3	580.733,348 672.968,091	11.711
3	580.733,348 672.968,091	4	580.743,947 672.987,733	22.319
4	580.743,947 672.987,733	5	580.754,445 673.004,975	20.186
5	580.754,445 673.004,975	6	580.769,041 673.028,431	27.627

Punct început	X / Y	Punct sfârșit	X / Y	Lungime segment (** (m)
6	580.769,041 673.028,431	7	580.777,038 673.042,838	16.478
7	580.777,038 673.042,838	8	580.781,332 673.050,487	8.772
8	580.781,332 673.050,487	9	580.784,673 673.056,636	6.998
9	580.784,673 673.056,636	10	580.768,372 673.063,786	17.8
10	580.768,372 673.063,786	1	580.710,033 672.960,29	118.806

** Lungimile segmentelor sunt determinate în planul de proiecție Stereo 70 și sunt rotunjite la 1 milimetru.

*** Distanța dintre puncte este formată din segmente cumulate ce sunt mai mici decât valoarea 1 milimetru.

**DATE DESPRE IMOBILUL NR. 13041**

Oficiul de Cadastru și Publicitate Imobiliară SUCEAVA
Biroul de Cadastru și Publicitate Imobiliară Gura Humorului

A. Partea I. Descrierea imobilului

TEREN Intravilan

Adresa: Loc. Dragoiesti, Str Padurii, Nr. 31, Jud. Suceava

Nr. Crt	Nr cadastral Nr. topografic	Suprafața* (mp)	Observații / Referințe
A1	31668	Din acte: 3.646 Masurata: 3.632	Sector cadastral:16 Teren neimprijmit;

Construcții

Crt	Nr cadastral Nr. topografic	Adresa	Observații / Referințe
A1.1		Loc. Dragoiesti, Str Padurii, Nr. 31, Jud. Suceava	Nr. niveluri:1; S. construita la sol:50 mp; S. construita desfasurata:50 mp; LOCUINTA
A1.2		Loc. Dragoiesti, Str Padurii, Nr. 31, Jud. Suceava	Nr. niveluri:1; S. construita la sol:20 mp; S. construita desfasurata:20 mp; ANEXA
A1.3		Loc. Dragoiesti, Str Padurii, Nr. 31, Jud. Suceava	Nr. niveluri:1; S. construita la sol:31 mp; S. construita desfasurata:31 mp; ANEXA
A1.4		Loc. Dragoiesti, Str Padurii, Nr. 31, Jud. Suceava	Nr. niveluri:1; S. construita la sol:54 mp; S. construita desfasurata:54 mp; ANEXA
A1.5		Loc. Dragoiesti, Str Padurii, Nr. 31, Jud. Suceava	Nr. niveluri:1; S. construita la sol:24 mp; S. construita desfasurata:24 mp; ANEXA
A1.6		Loc. Dragoiesti, Str Padurii, Nr. 31, Jud. Suceava	Nr. niveluri:1; S. construita la sol:22 mp; S. construita desfasurata:22 mp; ANEXA
A1.7		Loc. Dragoiesti, Str Padurii, Nr. 31, Jud. Suceava	Nr. niveluri:1; S. construita la sol:28 mp; S. construita desfasurata:28 mp; ANEXA

B. Partea II. Proprietari și acte

Inscrieri privitoare la dreptul de proprietate și alte drepturi reale		Referințe
10942 / 17/09/2020		
Act Notarial nr. 137, din 16/09/2020 emis de BIN Dumitru Mihaela;		
B4	Intabulare, drept de PROPRIETATE, dobandit prin Succesiune, cota actuala 3/8, cota initiala 3/8 1) BONDAR CONSTANTIN	A1, A1.1, A1.2, A1.3, A1.4, A1.5, A1.6, A1.7
10943 / 17/09/2020		
Act Notarial nr. 1491, din 16/09/2020 emis de Dumitru Mihaela;		
B5	Intabulare, drept de PROPRIETATE, dobandit prin Conventie, cota actuala 5/8, cota initiala 5/8 1) BONDAR CONSTANTIN 2) BONDAR MIHAELA	A1, A1.1, A1.2, A1.3, A1.4, A1.5, A1.6, A1.7

C. Partea III. SARCINI

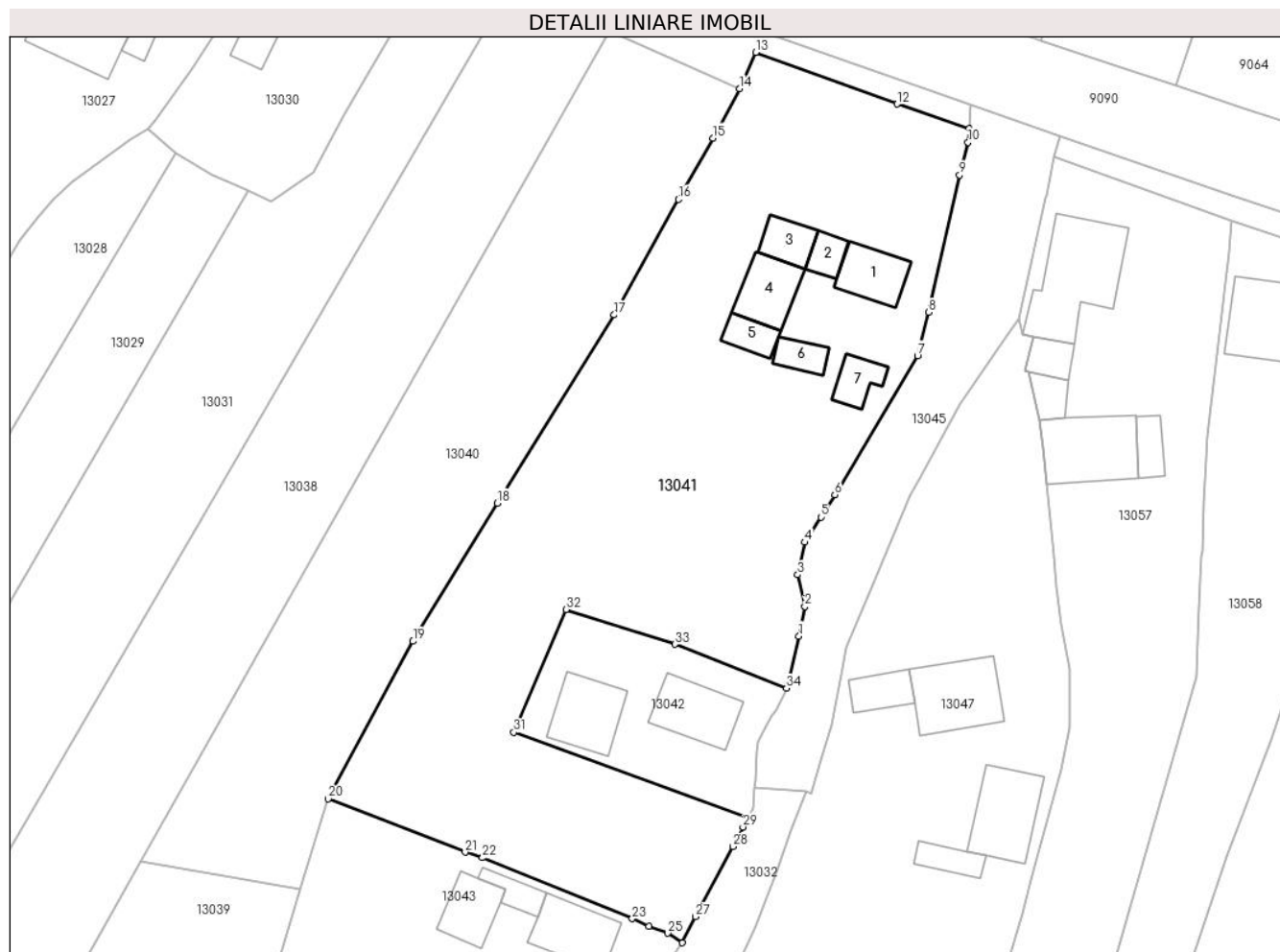
Inscrieri privind dezmembramintele dreptului de proprietate, drepturi reale de garanție și sarcini		Referințe
10943 / 17/09/2020		
Act Notarial nr. 1491, din 16/09/2020 emis de Dumitru Mihaela;		
C1	Intabulare, drept de UZUFRACT VIAGER, dobandit prin Conventie, cota actuala 5/8, cota initiala 5/8 1) BONDAR ZENOVIA	A1, A1.1, A1.2, A1.3, A1.4, A1.5, A1.6, A1.7
C2	Intabulare, drept de IPOTECA LEGALA, Valoare:0 reprezentand obligatia de intretinere, dobandit prin Conventie 1) BONDAR ZENOVIA	A1, A1.1, A1.2, A1.3, A1.4, A1.5, A1.6, A1.7

Anexa Nr. 1 La Partea I

Teren

Nr cadastral	Suprafața (mp)*	Observații / Referințe
31668	Din acte: 3.646 Masurata: 3.632	

* Suprafața este determinată în planul de proiecție Stereo 70.



Date referitoare la teren

Crt	Categorie folosință	Intra vilan	Suprafața (mp)	Tarla	Parcelă	Nr. topo	Observații / Referințe
1	curți constructii	DA	489	-	-	-	
2	arabil	DA	3.143	-	-	-	

Date referitoare la construcții

Crt	Număr	Destinație construcție	Supraf. (mp)	Situație juridică	Observații / Referințe
A1.1		construcții de locuințe	50	Cu acte	Nr. niveluri:1; S. construita la sol:50 mp; S. construita desfasurata:50 mp; LOCUINTA
A1.2		construcții anexa	20	Cu acte	Nr. niveluri:1; S. construita la sol:20 mp; S. construita desfasurata:20 mp; ANEXA
A1.3		construcții anexa	31	Cu acte	Nr. niveluri:1; S. construita la sol:31 mp; S. construita desfasurata:31 mp; ANEXA
A1.4		construcții anexa	54	Cu acte	Nr. niveluri:1; S. construita la sol:54 mp; S. construita desfasurata:54 mp; ANEXA
A1.5		construcții anexa	24	Cu acte	Nr. niveluri:1; S. construita la sol:24 mp; S. construita desfasurata:24 mp; ANEXA
A1.6		construcții anexa	22	Cu acte	Nr. niveluri:1; S. construita la sol:22 mp; S. construita desfasurata:22 mp; ANEXA
A1.7		construcții anexa	28	Cu acte	Nr. niveluri:1; S. construita la sol:28 mp; S. construita desfasurata:28 mp; ANEXA

Lungime Segmente

1) Valorile lungimilor segmentelor sunt obținute din proiecție în plan.

Punct început	X / Y	Punct sfârșit	X / Y	Lungime segment (** (m)
1	580.792,075 672.988,382	2	580.792,805 672.992,088	3.777
3	580.791,937 672.996,023	4	580.792,808 673.000,085	4.154
5	580.794,811 673.003,223	6	580.796,548 673.006,004	3.279
7	580.806,879 673.023,362	8	580.808,225 673.028,749	5.553
9	580.812,114 673.045,884	10	580.813,155 673.049,944	4.191
11	580.813,326 673.051,671	12	580.804,349 673.054,739	9.487
13	580.786,686 673.061,173	14	580.784,673 673.056,636	4.964
15	580.781,332 673.050,487	16	580.777,038 673.042,838	8.772
17	580.769,041 673.028,431	18	580.754,445 673.004,975	27.627
19	580.743,947 672.987,733	20	580.733,348 672.968,091	22.319
21	580.750,441 672.961,428	22	580.752,62 672.960,743	2.284
23	580.771,273 672.953,132	24	580.773,37 672.952,2	2.295
25	580.775,706 672.951,325	26	580.777,548 672.950,138	2.191
27	580.779,192 672.953,402	28	580.783,844 672.962,14	9.899
29	580.785,101 672.964,574	30	580.785,702 672.965,781	1.348
31	580.756,5 672.976,385	32	580.763,019 672.991,711	16.655
33	580.776,629 672.987,354	34	580.790,524 672.981,883	14.933

Punct început	X / Y	Punct sfârșit	X / Y	Lungime segment (** (m)
2	580.792,805 672.992,088	3	580.791,937 672.996,023	4.03
4	580.792,808 673.000,085	5	580.794,811 673.003,223	3.723
6	580.796,548 673.006,004	7	580.806,879 673.023,362	20.2
8	580.808,225 673.028,749	9	580.812,114 673.045,884	17.571
10	580.813,155 673.049,944	11	580.813,326 673.051,671	1.735
12	580.804,349 673.054,739	13	580.786,686 673.061,173	18.798
14	580.784,673 673.056,636	15	580.781,332 673.050,487	6.998
16	580.777,038 673.042,838	17	580.769,041 673.028,431	16.478
18	580.754,445 673.004,975	19	580.743,947 672.987,733	20.186
20	580.733,348 672.968,091	21	580.750,441 672.961,428	18.346
22	580.752,62 672.960,743	23	580.771,273 672.953,132	20.146
24	580.773,37 672.952,2	25	580.775,706 672.951,325	2.494
26	580.777,548 672.950,138	27	580.779,192 672.953,402	3.655
28	580.783,844 672.962,14	29	580.785,101 672.964,574	2.739
30	580.785,702 672.965,781	31	580.756,5 672.976,385	31.068
32	580.763,019 672.991,711	33	580.776,629 672.987,354	14.29
34	580.790,524 672.981,883	1	580.792,075 672.988,382	6.682

** Lungimile segmentelor sunt determinate în planul de proiecție Stereo 70 și sunt rotunjite la 1 milimetru.

*** Distanța dintre puncte este formată din segmente cumulate ce sunt mai mici decât valoarea 1 milimetru.

**DATE DESPRE IMOBILUL NR. 13042**

Oficiul de Cadastru și Publicitate Imobiliară SUCEAVA
Biroul de Cadastru și Publicitate Imobiliară Gura Humorului

A. Partea I. Descrierea imobilului

TEREN Intravilan

Adresa: Loc. Dragoiesti, Str Padurii, Nr. 29, Jud. Suceava

Nr. Crt	Nr cadastral Nr. topografic	Suprafața* (mp)	Observații / Referințe
A1		500	Sector cadastral:16 Teren neimprijmit;

Construcții

Crt	Nr cadastral Nr. topografic	Adresa	Observații / Referințe
A1.1		Loc. Dragoiesti, Str Padurii, Nr. 29, Jud. Suceava	Nr. niveluri:1; S. construita la sol:67 mp; S. construita desfasurata:67 mp; LOCUINTA
A1.2		Loc. Dragoiesti, Str Padurii, Nr. 29, Jud. Suceava	Nr. niveluri:1; S. construita la sol:68 mp; S. construita desfasurata:68 mp; ANEXA

B. Partea II. Proprietari și acte

Inscrieri privitoare la dreptul de proprietate și alte drepturi reale		Referințe
13042 / 18/03/2022		
Act Normativ nr. 7, din 13/03/1996 emis de PARLAMENTUL ROMANIEI;		
B1	Intabulare, drept de PROPRIETATE, dobandit prin Lege, cota actuala 1/1, cota initiala 1/1 1) NEIDENTIFICAT NEIDENTIFICAT	A1
Act Administrativ nr. 2025, din 14/03/2022 emis de PRIMARIA COMUNEI DRAGOIESTI;		
B2	Se noteaza posesia factica in favoarea lui 1) BONDAR CONSTANTIN	A1
Act Administrativ nr. 2526, din 31/03/2022 emis de PRIMARIA COMUNEI DRAGOIESTI;		
B3	Intabulare, drept de PROPRIETATE, dobandit prin Lege, cota actuala 1/1, cota initiala 1/1 1) BONDAR CONSTANTIN	A1.1, A1.2

C. Partea III. SARCINI .

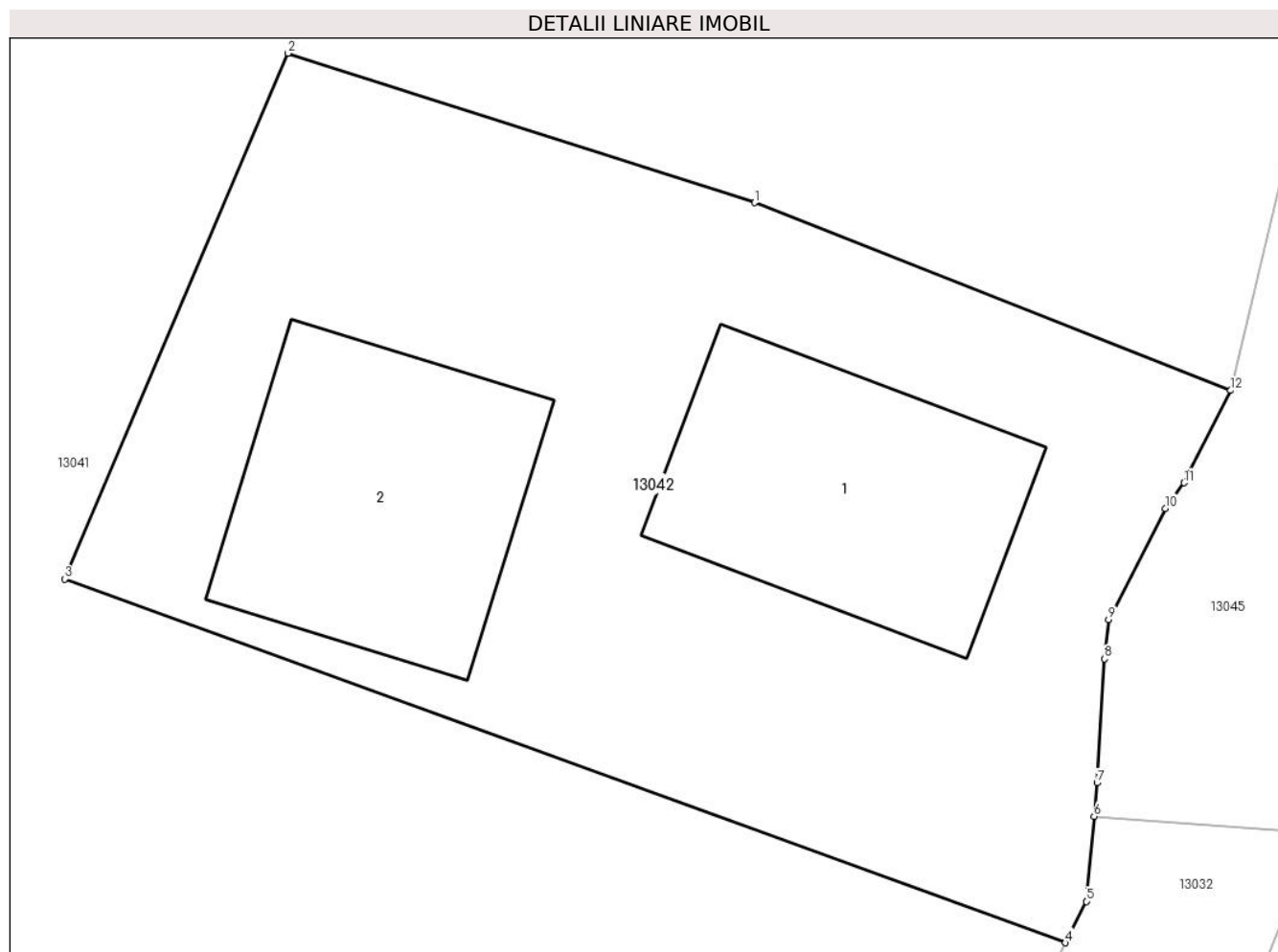
Inscrieri privind dezmembramintele dreptului de proprietate, drepturi reale de garanție și sarcini	Referințe
NU SUNT	

Anexa Nr. 1 La Partea I

Teren

Nr cadastral	Suprafața (mp)*	Observații / Referințe
	500	

* Suprafața este determinată în planul de proiecție Stereo 70.



Date referitoare la teren

Crt	Categorie folosință	Intravilan	Suprafața (mp)	Tarla	Parcelă	Nr. topo	Observații / Referințe
1	curți constructii	DA	500	-	-	-	

Date referitoare la construcții

Crt	Număr	Destinație construcție	Supraf. (mp)	Situație juridică	Observații / Referințe
A1.1		construcții de locuințe	67	Cu acte	Nr. niveluri:1; S. construita la sol:67 mp; S. construita desfasurata:67 mp; LOCUINTA
A1.2		construcții anexa	68	Cu acte	Nr. niveluri:1; S. construita la sol:68 mp; S. construita desfasurata:68 mp; ANEXA

Lungime Segmente

1) Valorile lungimilor segmentelor sunt obținute din proiecție în plan.

Punct început	X / Y	Punct sfârșit	X / Y	Lungime segment (** (m)
1	580.776,629 672.987,354	2	580.763,019 672.991,711	14.29
2	580.763,019 672.991,711	3	580.756,5 672.976,385	16.655
3	580.756,5 672.976,385	4	580.785,702 672.965,781	31.068

Punct început	X / Y	Punct sfârșit	X / Y	Lungime segment (** (m)
4	580.785,702 672.965,781	5	580.786,304 672.966,988	1.349
5	580.786,304 672.966,988	6	580.786,533 672.969,468	2.491
6	580.786,533 672.969,468	7	580.786,623 672.970,444	0.98
7	580.786,623 672.970,444	8	580.786,834 672.974,06	3.622
8	580.786,834 672.974,06	9	580.786,959 672.975,202	1.149
9	580.786,959 672.975,202	10	580.788,615 672.978,442	3.639
10	580.788,615 672.978,442	11	580.789,162 672.979,187	0.924
11	580.789,162 672.979,187	12	580.790,524 672.981,883	3.021
12	580.790,524 672.981,883	1	580.776,629 672.987,354	14.933

** Lungimile segmentelor sunt determinate în planul de proiecție Stereo 70 și sunt rotunjite la 1 milimetru.

*** Distanța dintre puncte este formată din segmente cumulate ce sunt mai mici decât valoarea 1 milimetru.

**DATE DESPRE IMOBILUL NR. 13043**

Oficiul de Cadastru și Publicitate Imobiliară SUCEAVA
Biroul de Cadastru și Publicitate Imobiliară Gura Humorului

A. Partea I. Descrierea imobilului

TEREN Intravilan

Adresa: Loc. Dragoiesti, Str Padurii, Nr. 27, Jud. Suceava

Nr. Crt	Nr cadastral Nr. topografic	Suprafața* (mp)	Observații / Referințe
A1	31673	1.300	Sector cadastral:16 Teren neimprijmit;

Construcții

Crt	Nr cadastral Nr. topografic	Adresa	Observații / Referințe
A1.1		Loc. Dragoiesti, Str Padurii, Nr. 27, Jud. Suceava	Nr. niveluri:1; S. construita la sol:66 mp; S. construita desfasurata:66 mp; LOCUINTA
A1.2		Loc. Dragoiesti, Str Padurii, Nr. 27, Jud. Suceava	Nr. niveluri:1; S. construita la sol:48 mp; S. construita desfasurata:48 mp; ANEXA
A1.3		Loc. Dragoiesti, Str Padurii, Nr. 27, Jud. Suceava	Nr. niveluri:1; S. construita la sol:21 mp; S. construita desfasurata:21 mp; ANEXA

B. Partea II. Proprietari și acte

Inscrieri privitoare la dreptul de proprietate și alte drepturi reale		Referințe
20903 / 27/10/2021		
Act Notarial nr. 3912, din 25/10/2021 emis de Pelepco Lacramioara Gabriela;		
B5	Intabulare, drept de PROPRIETATE, dobandit prin Conventie, cota actuala 1/1, cota initiala 1/1 1) ZENS VASILE-MIHAI	A1, A1.1, A1.2, A1.3

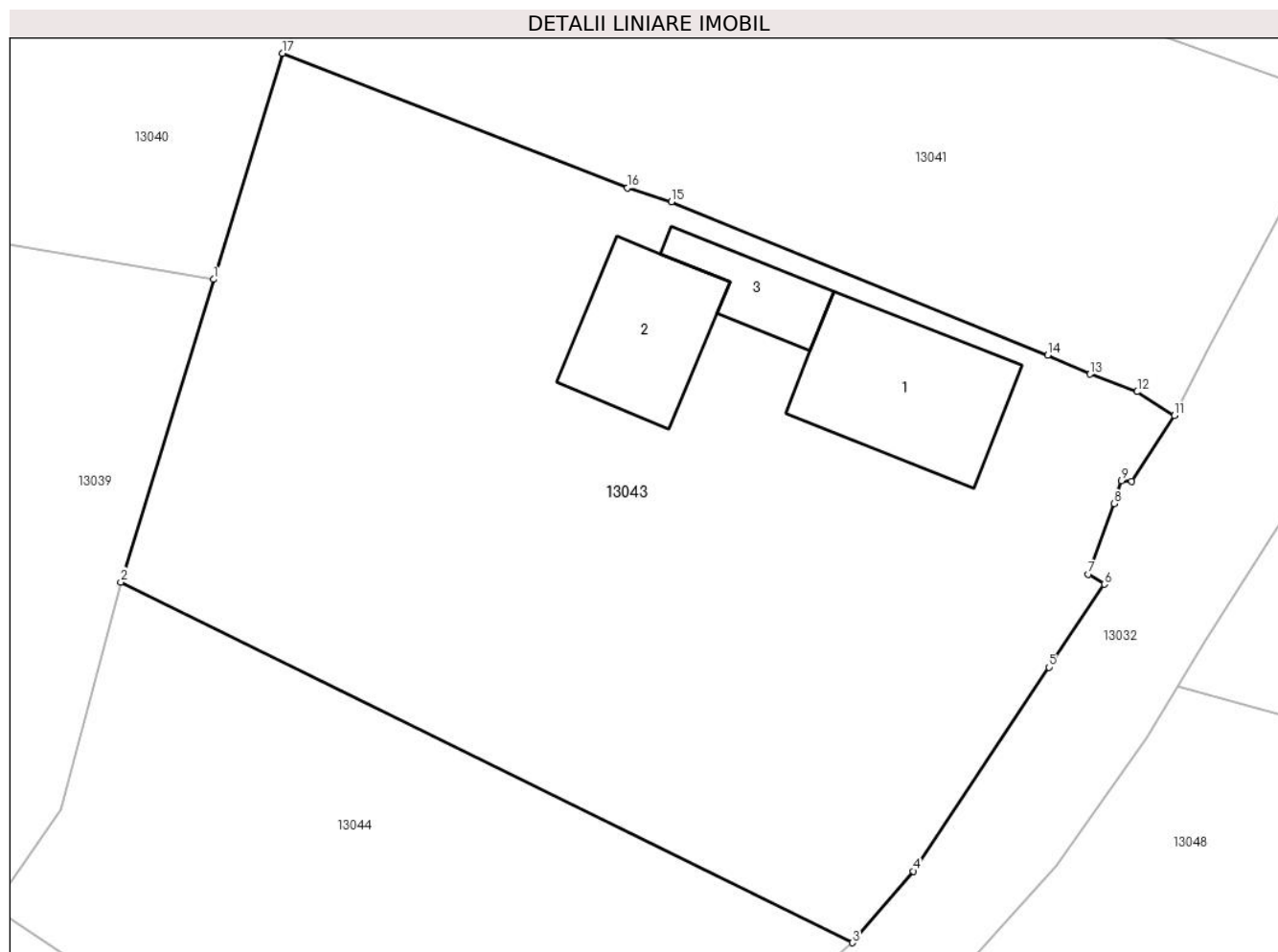
C. Partea III. SARCINI .

Inscrieri privind dezmembramintele dreptului de proprietate, drepturi reale de garanție și sarcini	Referințe
NU SUNT	

Anexa Nr. 1 La Partea I**Teren**

Nr cadastral	Suprafața (mp)*	Observații / Referințe
31673	1.300	

* Suprafața este determinată în planul de proiecție Stereo 70.

**Date referitoare la teren**

Crt	Categorie folosință	Intra vilan	Suprafața (mp)	Tarla	Parcelă	Nr. topo	Observații / Referințe
1	curți constructii	DA	400	-	-	-	
2	arabil	DA	900	-	-	-	

Date referitoare la construcții

Crt	Număr	Destinație construcție	Supraf. (mp)	Situație juridică	Observații / Referințe
A1.1		construcții de locuințe	66	Cu acte	Nr. niveluri:1; S. construita la sol:66 mp; S. construita desfasurata:66 mp; LOCUINTA
A1.2		construcții anexa	48	Cu acte	Nr. niveluri:1; S. construita la sol:48 mp; S. construita desfasurata:48 mp; ANEXA
A1.3		construcții anexa	21	Cu acte	Nr. niveluri:1; S. construita la sol:21 mp; S. construita desfasurata:21 mp; ANEXA

Lungime Segmente

1) Valorile lungimilor segmentelor sunt obținute din proiecție în plan.

Punct început	X / Y	Punct sfârșit	X / Y	Lungime segment (** (m))
1	580.729,918 672.956,894	2	580.725,324 672.941,896	15.686

Punct început	X / Y	Punct sfârşit	X / Y	Lungime segment (** (m)
2	580.725,324 672.941,896	3	580.761,587 672.924,031	40.425
3	580.761,587 672.924,031	4	580.764,613 672.927,577	4.662
4	580.764,613 672.927,577	5	580.771,323 672.937,683	12.131
5	580.771,323 672.937,683	6	580.774,066 672.941,791	4.94
6	580.774,066 672.941,791	7	580.773,284 672.942,28	0.922
7	580.773,284 672.942,28	8	580.774,57 672.945,775	3.724
8	580.774,57 672.945,775	9	580.774,915 672.946,908	1.184
9	580.774,915 672.946,908	10	580.775,437 672.946,898	0.522
10	580.775,437 672.946,898	11	580.777,548 672.950,138	3.867
11	580.777,548 672.950,138	12	580.775,706 672.951,325	2.191
12	580.775,706 672.951,325	13	580.773,37 672.952,2	2.494
13	580.773,37 672.952,2	14	580.771,273 672.953,132	2.295
14	580.771,273 672.953,132	15	580.752,62 672.960,743	20.146
15	580.752,62 672.960,743	16	580.750,441 672.961,428	2.284
16	580.750,441 672.961,428	17	580.733,348 672.968,091	18.346
17	580.733,348 672.968,091	1	580.729,918 672.956,894	11.711

** Lungimile segmentelor sunt determinate în planul de proiecție Stereo 70 și sunt rotunjite la 1 milimetru.

*** Distanța dintre puncte este formată din segmente cumulate ce sunt mai mici decât valoarea 1 milimetru.

**DATE DESPRE IMOBILUL NR. 13044**

Oficiul de Cadastru și Publicitate Imobiliară SUCEAVA
 Biroul de Cadastru și Publicitate Imobiliară Gura Humorului

A. Partea I. Descrierea imobilului

TEREN Intravilan

Adresa: Loc. Dragoiesti, Jud. Suceava

Nr. Crt	Nr cadastral Nr. topografic	Suprafața* (mp)	Observații / Referințe
A1		664	Sector cadastral:16 Teren neimprejmuit;

B. Partea II. Proprietari și acte

Inscrieri privitoare la dreptul de proprietate și alte drepturi reale		Referințe
13044 / 18/03/2022		
Act Normativ nr. 7, din 13/03/1996 emis de PARLAMENTUL ROMANIEI;		
B1	Inscrierea provizorie, drept de PROPRIETATE, dobandit prin Lege, cota actuala 1/1, cota initiala 1/1 1) COMUNA DRAGOIESTI, CIF:4441190	A1

C. Partea III. SARCINI .

Inscrieri privind dezmembramintele dreptului de proprietate, drepturi reale de garanție și sarcini	Referințe
NU SUNT	

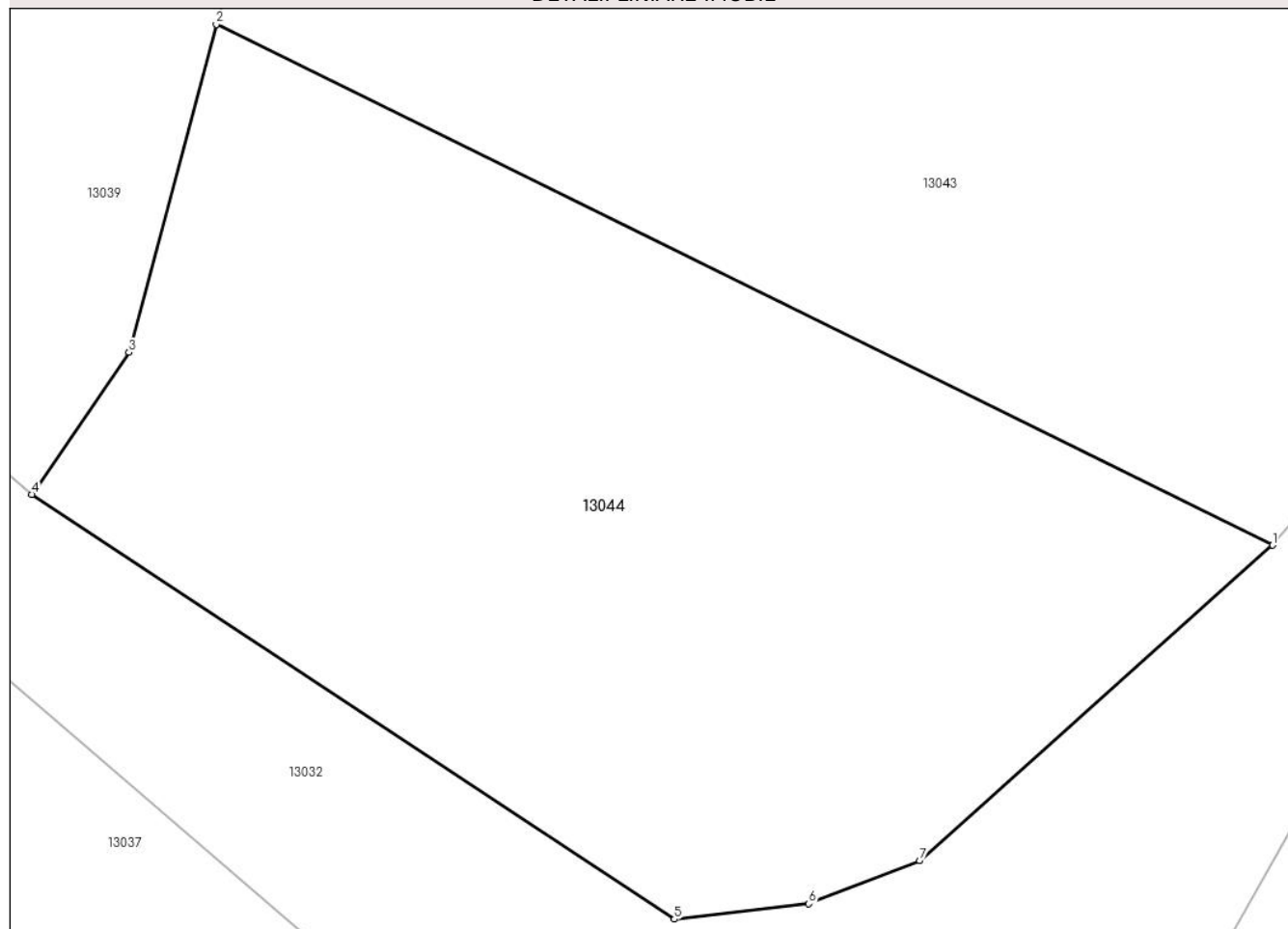
Anexa Nr. 1 La Partea I

Teren

Nr cadastral	Suprafața (mp)*	Observații / Referințe
	664	

* Suprafața este determinată în planul de proiecție Stereo 70.

DETALII LINIARE IMOBIL



Date referitoare la teren

Crt	Categorie folosință	Intra vilan	Suprafața (mp)	Tarla	Parcelă	Nr. topo	Observații / Referințe
1	arabil	DA	664	-	-	-	

Lungime Segmente

1) Valorile lungimilor segmentelor sunt obținute din proiecție în plan.

Punct început	X / Y	Punct sfârșit	X / Y	Lungime segment (** (m)
1	580.761,587 672.924,031	2	580.725,324 672.941,896	40.425
2	580.725,324 672.941,896	3	580.722,33 672.930,641	11.646
3	580.722,33 672.930,641	4	580.718,996 672.925,769	5.904
4	580.718,996 672.925,769	5	580.741,051 672.911,204	26.43
5	580.741,051 672.911,204	6	580.745,662 672.911,734	4.641

Punct început	X / Y	Punct sfârșit	X / Y	Lungime segment (** (m)
6	580.745,662 672.911,734	7	580.749,467 672.913,209	4.081
7	580.749,467 672.913,209	1	580.761,587 672.924,031	16.248

** Lungimile segmentelor sunt determinate în planul de proiecție Stereo 70 și sunt rotunjite la 1 milimetru.

*** Distanța dintre puncte este formată din segmente cumulate ce sunt mai mici decât valoarea 1 milimetru.

**DATE DESPRE IMOBILUL NR. 13045**

Oficiul de Cadastru și Publicitate Imobiliară SUCEAVA
 Biroul de Cadastru și Publicitate Imobiliară Gura Humorului

A. Partea I. Descrierea imobilului

TEREN Intravilan

Adresa: Loc. Dragoiesti, Jud. Suceava

Nr. Crt	Nr cadastral Nr. topografic	Suprafața* (mp)	Observații / Referințe
A1	32740	790	Sector cadastral:16 Teren neimprejmuit;

B. Partea II. Proprietari și acte

Inscrieri privitoare la dreptul de proprietate și alte drepturi reale		Referințe
15975 / 27/11/2020		
Act Normativ nr. 1357, din 27/12/2001 emis de GUVERNUL ROMANIEI (act administrativ nr 8576 din 25.11.2020, emis de Primaria Dragoiesti);		
B1	Intabulare, drept de PROPRIETATE, dobandit prin Lege, cota actuala 1/1, cota initiala 1/1 1) COMUNA DRAGOIESTI, CIF:4441190	A1

C. Partea III. SARCINI .

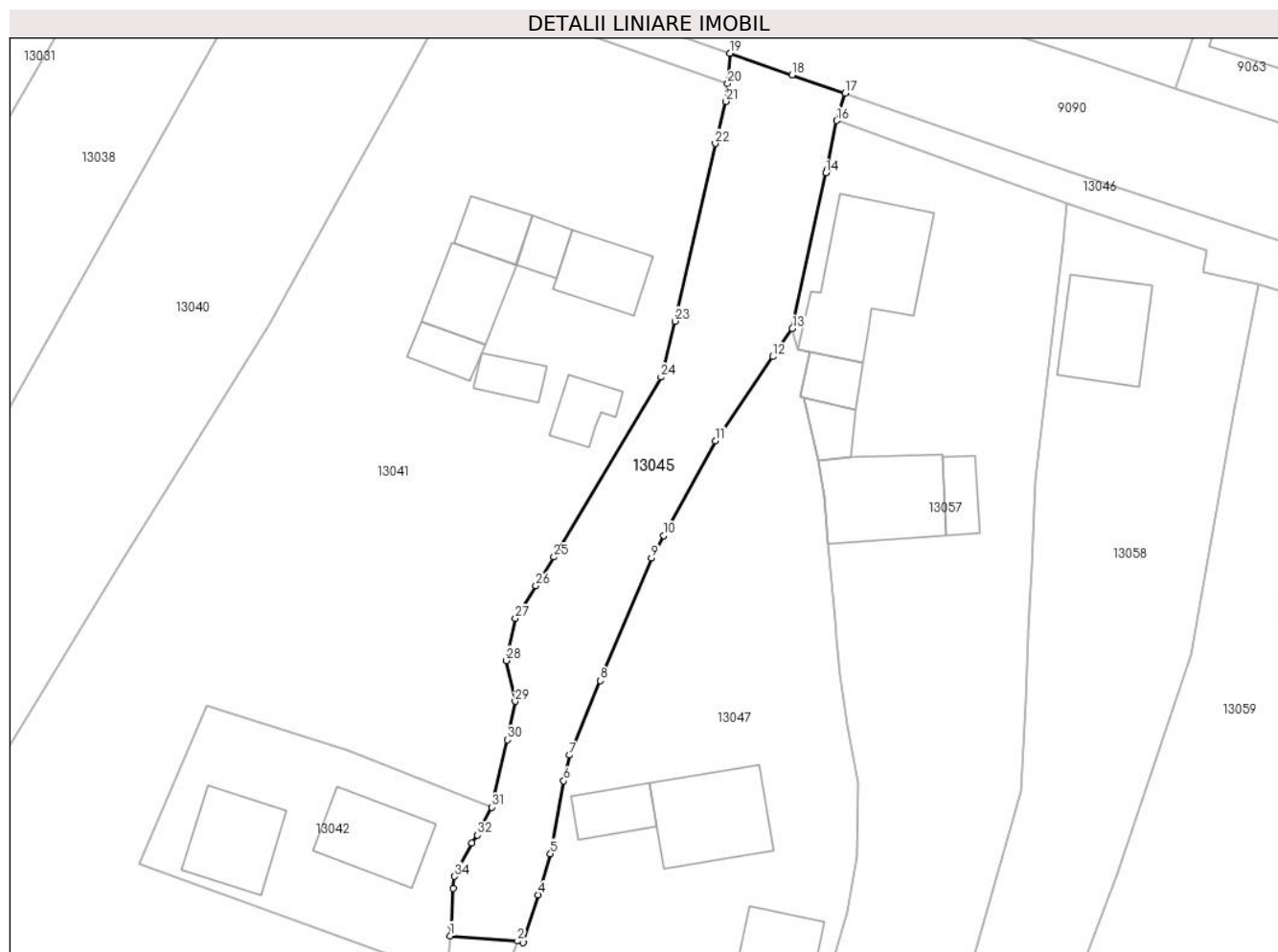
Inscrieri privind dezmembramintele dreptului de proprietate, drepturi reale de garanție și sarcini	Referințe
NU SUNT	

Anexa Nr. 1 La Partea I

Teren

Nr cadastral	Suprafața (mp)*	Observații / Referințe
32740	790	

* Suprafața este determinată în planul de proiecție Stereo 70.



Date referitoare la teren

Crt	Categorie folosință	Intravilan	Suprafața (mp)	Tarla	Parcelă	Nr. topo	Observații / Referințe
1	drum	DA	790	-	-	-	

Lungime Segmente

1) Valorile lungimilor segmentelor sunt obținute din proiecție în plan.

Punct început	X / Y	Punct sfârșit	X / Y	Lungime segment (** (m)
1	580.786,533 672.969,468	2	580.793,031 672.968,966	6.517
3	580.793,562 672.968,803	4	580.795,033 672.973,419	4.845
5	580.796,212 672.977,391	6	580.797,488 672.984,427	7.151
7	580.798,027 672.986,899	8	580.801,008 672.994,077	7.772
9	580.805,965 673.005,913	10	580.807,117 673.008,089	2.462

Punct început	X / Y	Punct sfârșit	X / Y	Lungime segment (** (m)
2	580.793,031 672.968,966	3	580.793,562 672.968,803	0.555
4	580.795,033 672.973,419	5	580.796,212 672.977,391	4.143
6	580.797,488 672.984,427	7	580.798,027 672.986,899	2.53
8	580.801,008 672.994,077	9	580.805,965 673.005,913	12.832
10	580.807,117 673.008,089	11	580.812,137 673.017,208	10.409

Punct început	X / Y	Punct sfârșit	X / Y	Lungime segment (** (m)
11	580.812,137 673.017,208	12	580.817,659 673.025,342	9.831
13	580.819,559 673.028,035	14	580.822,802 673.043,056	15.367
15	580.822,919 673.043,332	16	580.823,834 673.048,096	4.851
17	580.824,651 673.050,736	18	580.819,548 673.052,512	5.403
19	580.813,561 673.054,597	20	580.813,326 673.051,671	2.935
21	580.813,155 673.049,944	22	580.812,114 673.045,884	4.191
23	580.808,225 673.028,749	24	580.806,879 673.023,362	5.553
25	580.796,548 673.006,004	26	580.794,811 673.003,223	3.279
27	580.792,808 673.000,085	28	580.791,937 672.996,023	4.154
29	580.792,805 672.992,088	30	580.792,075 672.988,382	3.777
31	580.790,524 672.981,883	32	580.789,162 672.979,187	3.021
33	580.788,615 672.978,442	34	580.786,959 672.975,202	3.639
35	580.786,834 672.974,06	36	580.786,623 672.970,444	3.622

Punct început	X / Y	Punct sfârșit	X / Y	Lungime segment (** (m)
12	580.817,659 673.025,342	13	580.819,559 673.028,035	3.296
14	580.822,802 673.043,056	15	580.822,919 673.043,332	0.3
16	580.823,834 673.048,096	17	580.824,651 673.050,736	2.764
18	580.819,548 673.052,512	19	580.813,561 673.054,597	6.34
20	580.813,326 673.051,671	21	580.813,155 673.049,944	1.735
22	580.812,114 673.045,884	23	580.808,225 673.028,749	17.571
24	580.806,879 673.023,362	25	580.796,548 673.006,004	20.2
26	580.794,811 673.003,223	27	580.792,808 673.000,085	3.723
28	580.791,937 672.996,023	29	580.792,805 672.992,088	4.03
30	580.792,075 672.988,382	31	580.790,524 672.981,883	6.682
32	580.789,162 672.979,187	33	580.788,615 672.978,442	0.924
34	580.786,959 672.975,202	35	580.786,834 672.974,06	1.149
36	580.786,623 672.970,444	1	580.786,533 672.969,468	0.98

** Lungimile segmentelor sunt determinate în planul de proiecție Stereo 70 și sunt rotunjite la 1 milimetru.

*** Distanța dintre puncte este formată din segmente cumulate ce sunt mai mici decât valoarea 1 milimetru.

**DATE DESPRE IMOBILUL NR. 13046**

Oficiul de Cadastru și Publicitate Imobiliară SUCEAVA
Biroul de Cadastru și Publicitate Imobiliară Gura Humorului

A. Partea I. Descrierea imobilului

TEREN Intravilan

Adresa: Loc. Dragoiesti, Str Padurii, Jud. Suceava

Nr. Crt	Nr cadastral Nr. topografic	Suprafața* (mp)	Observații / Referințe
A1		1.503	Sector cadastral:16 Teren neimprejmuit;

B. Partea II. Proprietari și acte

Inscrieri privitoare la dreptul de proprietate și alte drepturi reale		Referințe
13046 / 18/03/2022		
Act Normativ nr. 7, din 13/03/1996 emis de PARLAMENTUL ROMANIEI;		
B1	Inscrierea provizorie, drept de PROPRIETATE, dobandit prin Lege, cota actuala 1/1, cota initiala 1/1 1) COMUNA DRAGOIESTI, CIF:4441190	A1

C. Partea III. SARCINI .

Inscrieri privind dezmembramintele dreptului de proprietate, drepturi reale de garanție și sarcini	Referințe
NU SUNT	

Teren

Nr cadastral	Suprafața (mp)*	Observații / Referințe
	1.503	

* Suprafața este determinată în planul de proiecție Stereo 70.



Date referitoare la teren

Crt	Categorie folosință	Intra vilan	Suprafața (mp)	Tarla	Parcelă	Nr. topo	Observații / Referințe
1	neproductiv	DA	1.503	-	-	-	

Lungime Segmente

1) Valorile lungimilor segmentelor sunt obținute din proiecție în plan.

Punct început	X / Y	Punct sfârșit	X / Y	Lungime segment (** (m)
1	580.846,099 673.040,12	2	580.859,58 673.035,62	14.212
3	580.859,149 673.033,456	4	580.864,566 673.032,308	5.537
5	580.874,5 673.029,29	6	580.888,44 673.024,76	14.658
7	580.890,92 673.024,32	8	580.899,15 673.021,94	8.567
9	580.904,13 673.020,19	10	580.925,93 673.013,19	22.896

Punct început	X / Y	Punct sfârșit	X / Y	Lungime segment (** (m)
2	580.859,58 673.035,62	3	580.859,149 673.033,456	2.207
4	580.864,566 673.032,308	5	580.874,5 673.029,29	10.382
6	580.888,44 673.024,76	7	580.890,92 673.024,32	2.519
8	580.899,15 673.021,94	9	580.904,13 673.020,19	5.279
10	580.925,93 673.013,19	11	580.934,95 673.010,08	9.541

Punct început	X / Y	Punct sfârșit	X / Y	Lungime segment (** (m))
11	580.934,95 673.010,08	12	580.941,169 673.007,763	6.637
13	580.952,714 673.004,199	14	580.956,201 673.003,029	3.678
15	580.968,695 672.998,65	16	580.984,67 672.993,27	16.857
17	580.991,64 672.988,74	18	581.001,16 672.982,2	11.55
19	581.009,01 672.975,76	20	581.023,25 672.964,2	18.342
21	581.036,795 672.953,115	22	581.043,945 672.947,657	8.995
23	581.054,901 672.942,545	24	581.063,49 672.939,62	9.073
25	581.074,41 672.934,61	26	581.079,83 672.932,61	5.777
27	581.077,231 672.942,57	28	581.070,133 672.948,45	9.217
29	581.033,528 672.968,101	30	580.995,165 672.992,4	45.411
31	580.987,112 672.994,567	32	580.941,198 673.011,006	48.768
33	580.922,61 673.017,345	34	580.909,209 673.022,377	14.315
35	580.881,803 673.031,258	36	580.870,266 673.035,282	12.219
37	580.846,433 673.043,151	38	580.824,651 673.050,736	23.065
39	580.823,834 673.048,096	1	580.846,099 673.040,12	23.651

Punct început	X / Y	Punct sfârșit	X / Y	Lungime segment (** (m))
12	580.941,169 673.007,763	13	580.952,714 673.004,199	12.083
14	580.956,201 673.003,029	15	580.968,695 672.998,65	13.239
16	580.984,67 672.993,27	17	580.991,64 672.988,74	8.313
18	581.001,16 672.982,2	19	581.009,01 672.975,76	10.154
20	581.023,25 672.964,2	21	581.036,795 672.953,115	17.503
22	581.043,945 672.947,657	23	581.054,901 672.942,545	12.09
24	581.063,49 672.939,62	25	581.074,41 672.934,61	12.014
26	581.079,83 672.932,61	27	581.077,231 672.942,57	10.294
28	581.070,133 672.948,45	29	581.033,528 672.968,101	41.546
30	580.995,165 672.992,4	31	580.987,112 672.994,567	8.339
32	580.941,198 673.011,006	33	580.922,61 673.017,345	19.639
34	580.909,209 673.022,377	35	580.881,803 673.031,258	28.809
36	580.870,266 673.035,282	37	580.846,433 673.043,151	25.098
38	580.824,651 673.050,736	39	580.823,834 673.048,096	2.764

** Lungimile segmentelor sunt determinate în planul de proiecție Stereo 70 și sunt rotunjite la 1 milimetru.

*** Distanța dintre puncte este formată din segmente cumulate ce sunt mai mici decât valoarea 1 milimetru.

**DATE DESPRE IMOBILUL NR. 13047**

Oficiul de Cadastru și Publicitate Imobiliară SUCEAVA
Biroul de Cadastru și Publicitate Imobiliară Gura Humorului

A. Partea I. Descrierea imobilului

TEREN Intravilan

Adresa: Loc. Dragoiesti, Str Padurii, Nr. 25, Jud. Suceava

Nr. Crt	Nr cadastral Nr. topografic	Suprafața* (mp)	Observații / Referințe
A1	31652	2.400	Sector cadastral:16 Teren neimprijmit;

Construcții

Crt	Nr cadastral Nr. topografic	Adresa	Observații / Referințe
A1.1		Loc. Dragoiesti, Str Padurii, Nr. 25, Jud. Suceava	Nr. niveluri:1; S. construita la sol:89 mp; S. construita desfasurata:89 mp; LOCUINTA
A1.2		Loc. Dragoiesti, Str Padurii, Nr. 25, Jud. Suceava	Nr. niveluri:1; S. construita la sol:32 mp; S. construita desfasurata:32 mp; ANEXA
A1.3		Loc. Dragoiesti, Str Padurii, Nr. 25, Jud. Suceava	Nr. niveluri:1; S. construita la sol:82 mp; S. construita desfasurata:82 mp; ANEXA
A1.4		Loc. Dragoiesti, Str Padurii, Nr. 25, Jud. Suceava	Nr. niveluri:1; S. construita la sol:25 mp; S. construita desfasurata:25 mp; ANEXA

B. Partea II. Proprietari și acte

Inscrieri privitoare la dreptul de proprietate și alte drepturi reale	Referințe
15131 / 20/12/2018	
Act Notarial nr. 4172, din 19/12/2018 emis de Pelepco Lacramioara Gabriela;	
B5 Intabulare, drept de PROPRIETATE, dobandit prin Conventie, cota actuala 1/1, cota initiala 1/1 1) MOROSAN MIHAI	A1, A1.1, A1.2, A1.3, A1.4

C. Partea III. SARCINI .

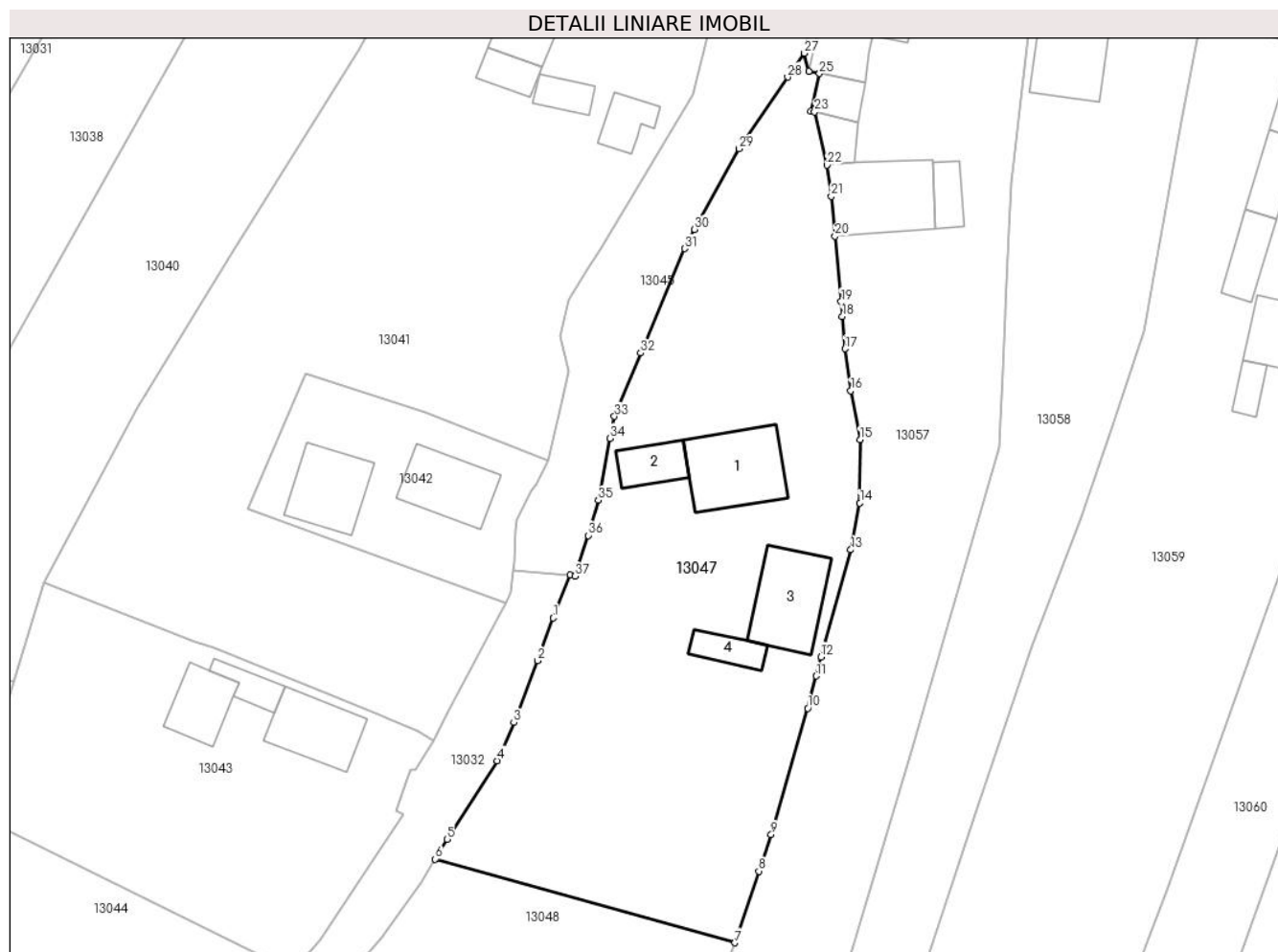
Inscrieri privind dezmembramintele dreptului de proprietate, drepturi reale de garanție și sarcini	Referințe
NU SUNT	

Anexa Nr. 1 La Partea I

Teren

Nr cadastral	Suprafața (mp)*	Observații / Referințe
31652	2.400	

* Suprafața este determinată în planul de proiecție Stereo 70.



Date referitoare la teren

Crt	Categorie folosință	Intravilan	Suprafața (mp)	Tarla	Parcelă	Nr. topo	Observații / Referințe
1	curți constructii	DA	548	-	-	-	
2	arabil	DA	1.852	-	-	-	

Date referitoare la construcții

Crt	Număr	Destinație construcție	Supraf. (mp)	Situație juridică	Observații / Referințe
A1.1		construcții de locuințe	89	Cu acte	Nr. niveluri:1; S. construita la sol:89 mp; S. construita desfasurata:89 mp; LOCUINTA
A1.2		construcții anexa	32	Cu acte	Nr. niveluri:1; S. construita la sol:32 mp; S. construita desfasurata:32 mp; ANEXA
A1.3		construcții anexa	82	Cu acte	Nr. niveluri:1; S. construita la sol:82 mp; S. construita desfasurata:82 mp; ANEXA
A1.4		construcții anexa	25	Cu acte	Nr. niveluri:1; S. construita la sol:25 mp; S. construita desfasurata:25 mp; ANEXA

Lungime Segmente

1) Valorile lungimilor segmentelor sunt obținute din proiecție în plan.

Punct început	X / Y	Punct sfârșit	X / Y	Lungime segment (** (m)	Punct început	X / Y	Punct sfârșit	X / Y	Lungime segment (** (m)
---------------	-------	---------------	-------	-------------------------	---------------	-------	---------------	-------	-------------------------

Punct început	X / Y	Punct sfârșit	X / Y	Lungime segment (** (m)	Punct început	X / Y	Punct sfârșit	X / Y	Lungime segment (** (m)
1	580.791,061 672.964,077	2	580.789,327 672.959,227	5.151	2	580.789,327 672.959,227	3	580.786,629 672.952,224	7.505
3	580.786,629 672.952,224	4	580.784,741 672.947,914	4.705	4	580.784,741 672.947,914	5	580.779,08 672.938,992	10.566
5	580.779,08 672.938,992	6	580.777,726 672.936,758	2.612	6	580.777,726 672.936,758	7	580.811,675 672.927,286	35.246
7	580.811,675 672.927,286	8	580.814,389 672.935,396	8.552	8	580.814,389 672.935,396	9	580.815,784 672.939,53	4.363
9	580.815,784 672.939,53	10	580.819,92 672.953,844	14.9	10	580.819,92 672.953,844	11	580.820,903 672.957,49	3.776
11	580.820,903 672.957,49	12	580.821,42 672.959,664	2.235	12	580.821,42 672.959,664	13	580.824,823 672.971,786	12.591
13	580.824,823 672.971,786	14	580.825,837 672.977,092	5.402	14	580.825,837 672.977,092	15	580.825,85 672.984,271	7.179
15	580.825,85 672.984,271	16	580.824,819 672.989,809	5.633	16	580.824,819 672.989,809	17	580.824,166 672.994,561	4.797
17	580.824,166 672.994,561	18	580.823,856 672.998,219	3.671	18	580.823,856 672.998,219	19	580.823,713 672.999,899	1.686
19	580.823,713 672.999,899	20	580.823,019 673.007,309	7.442	20	580.823,019 673.007,309	21	580.822,596 673.011,825	4.536
21	580.822,596 673.011,825	22	580.822,103 673.015,367	3.576	22	580.822,103 673.015,367	23	580.820,701 673.021,386	6.18
23	580.820,701 673.021,386	24	580.820,31 673.021,474	0.401	24	580.820,31 673.021,474	25	580.821,269 673.025,738	4.371
25	580.821,269 673.025,738	26	580.820,042 673.025,974	1.249	26	580.820,042 673.025,974	27	580.819,559 673.028,035	2.117
27	580.819,559 673.028,035	28	580.817,659 673.025,342	3.296	28	580.817,659 673.025,342	29	580.812,137 673.017,208	9.831
29	580.812,137 673.017,208	30	580.807,117 673.008,089	10.409	30	580.807,117 673.008,089	31	580.805,965 673.005,913	2.462
31	580.805,965 673.005,913	32	580.801,008 672.994,077	12.832	32	580.801,008 672.994,077	33	580.798,027 672.986,899	7.772
33	580.798,027 672.986,899	34	580.797,488 672.984,427	2.53	34	580.797,488 672.984,427	35	580.796,212 672.977,391	7.151
35	580.796,212 672.977,391	36	580.795,033 672.973,419	4.143	36	580.795,033 672.973,419	37	580.793,562 672.968,803	4.845
37	580.793,562 672.968,803	38	580.793,031 672.968,966	0.555	38	580.793,031 672.968,966	1	580.791,061 672.964,077	5.271

** Lungimile segmentelor sunt determinate în planul de proiecție Stereo 70 și sunt rotunjite la 1 milimetru.

*** Distanța dintre puncte este formată din segmente cumulate ce sunt mai mici decât valoarea 1 milimetru.

**DATE DESPRE IMOBILUL NR. 13048**

Oficiul de Cadastru și Publicitate Imobiliară SUCEAVA
Biroul de Cadastru și Publicitate Imobiliară Gura Humorului

A. Partea I. Descrierea imobilului

TEREN Intravilan

Adresa: Loc. Dragoiesti, Str Padurii, Jud. Suceava

Nr. Crt	Nr cadastral Nr. topografic	Suprafața* (mp)	Observații / Referințe
A1		2.617	Sector cadastral:16 Teren neimprejmuit;

B. Partea II. Proprietari și acte

Inscrieri privitoare la dreptul de proprietate și alte drepturi reale		Referințe
13048 / 18/03/2022		
Act Normativ nr. 7, din 13/03/1996 emis de PARLAMENTUL ROMANIEI;		
B1	Inscrierea provizorie, drept de PROPRIETATE, dobandit prin Lege, cota actuala 1/1, cota initiala 1/1	A1
1) COMUNA DRAGOIESTI , CIF:4441190, Proprietar neidentificat		

C. Partea III. SARCINI .

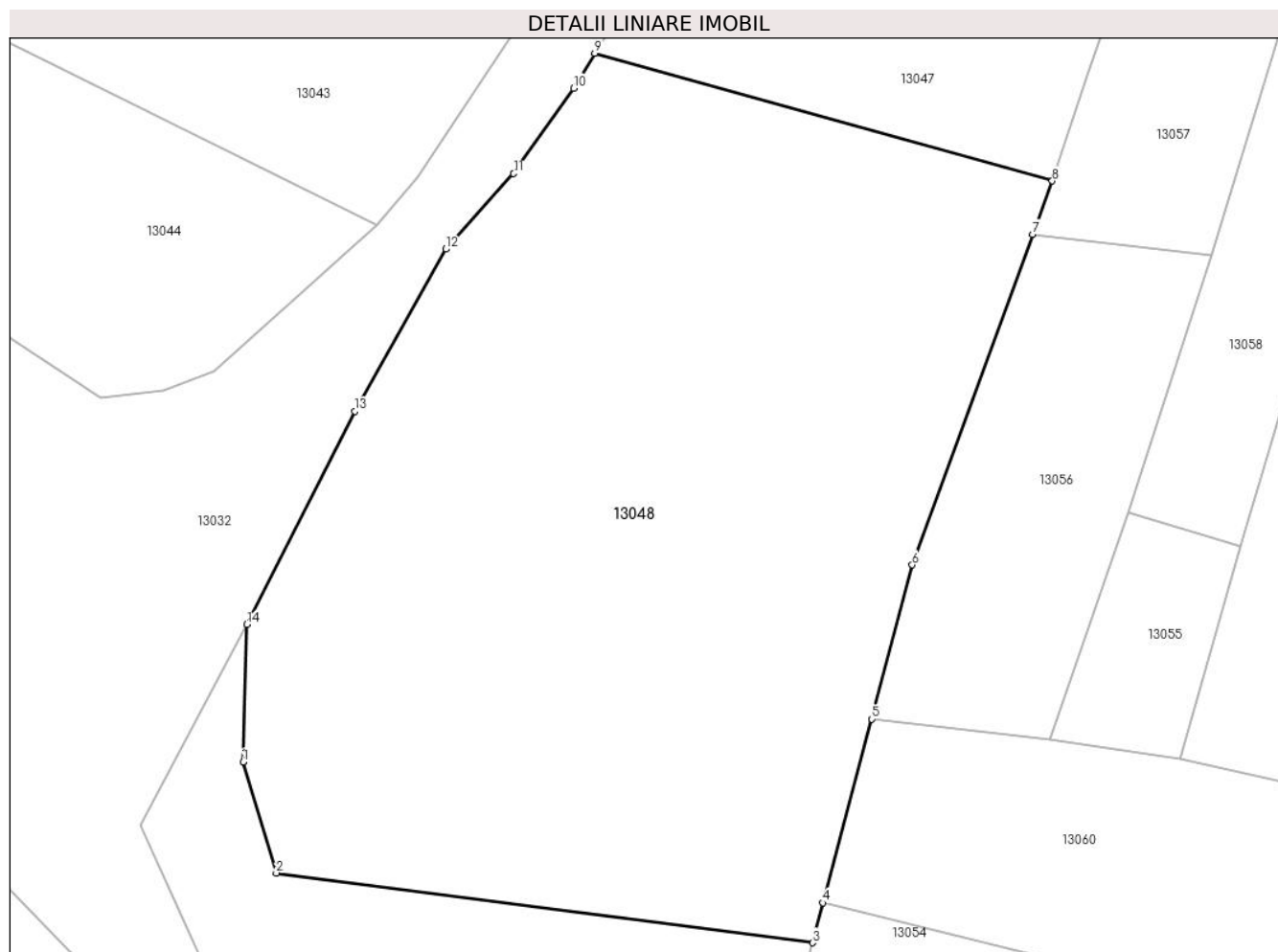
Inscrieri privind dezmembramintele dreptului de proprietate, drepturi reale de garanție și sarcini	Referințe
NU SUNT	

Anexa Nr. 1 La Partea I

Teren

Nr cadastral	Suprafața (mp)*	Observații / Referințe
	2.617	

* Suprafața este determinată în planul de proiecție Stereo 70.



Date referitoare la teren

Crt	Categorie folosință	Intra vilan	Suprafața (mp)	Tarla	Parcelă	Nr. topo	Observații / Referințe
1	arabil	DA	2.617	-	-	-	

Lungime Segmente

1) Valorile lungimilor segmentelor sunt obținute din proiecție în plan.

Punct început	X / Y	Punct sfârșit	X / Y	Lungime segment (** (m)
1	580.751,609 672.884,191	2	580.754,08 672.875,964	8.59
2	580.754,08 672.875,964	3	580.793,878 672.870,788	40.133
3	580.793,878 672.870,788	4	580.794,66 672.873,752	3.065
4	580.794,66 672.873,752	5	580.798,256 672.887,376	14.091
5	580.798,256 672.887,376	6	580.801,275 672.898,817	11.833

Punct început	X / Y	Punct sfârșit	X / Y	Lungime segment (** (m)
6	580.801,275 672.898,817	7	580.810,223 672.923,334	26.099
7	580.810,223 672.923,334	8	580.811,675 672.927,286	4.21
8	580.811,675 672.927,286	9	580.777,726 672.936,758	35.246
9	580.777,726 672.936,758	10	580.776,153 672.934,162	3.035
10	580.776,153 672.934,162	11	580.771,697 672.927,832	7.741
11	580.771,697 672.927,832	12	580.766,656 672.922,228	7.538
12	580.766,656 672.922,228	13	580.759,905 672.910,197	13.796
13	580.759,905 672.910,197	14	580.751,888 672.894,388	17.726
14	580.751,888 672.894,388	1	580.751,609 672.884,191	10.201

** Lungimile segmentelor sunt determinate în planul de proiecție Stereo 70 și sunt rotunjite la 1 milimetru.

*** Distanța dintre puncte este formată din segmente cumulate ce sunt mai mici decât valoarea 1 milimetru.

**DATE DESPRE IMOBILUL NR. 13049**

Oficiul de Cadastru și Publicitate Imobiliară SUCEAVA
Biroul de Cadastru și Publicitate Imobiliară Gura Humorului

A. Partea I. Descrierea imobilului

TEREN Intravilan

Adresa: Loc. Dragoiesti, Jud. Suceava

Nr. Crt	Nr cadastral Nr. topografic	Suprafața* (mp)	Observații / Referințe
A1		1.758	Sector cadastral:16 Teren neimprejmuit;

B. Partea II. Proprietari și acte

Inscrieri privitoare la dreptul de proprietate și alte drepturi reale		Referințe
13049 / 18/03/2022		
Act Normativ nr. 7, din 13/03/1996 emis de PARLAMENTUL ROMANIEI;		
B1	Inscrierea provizorie, drept de PROPRIETATE, dobandit prin Lege, cota actuala 1/1, cota initiala 1/1 1) COMUNA DRAGOIESTI, CIF:4441190	A1

C. Partea III. SARCINI .

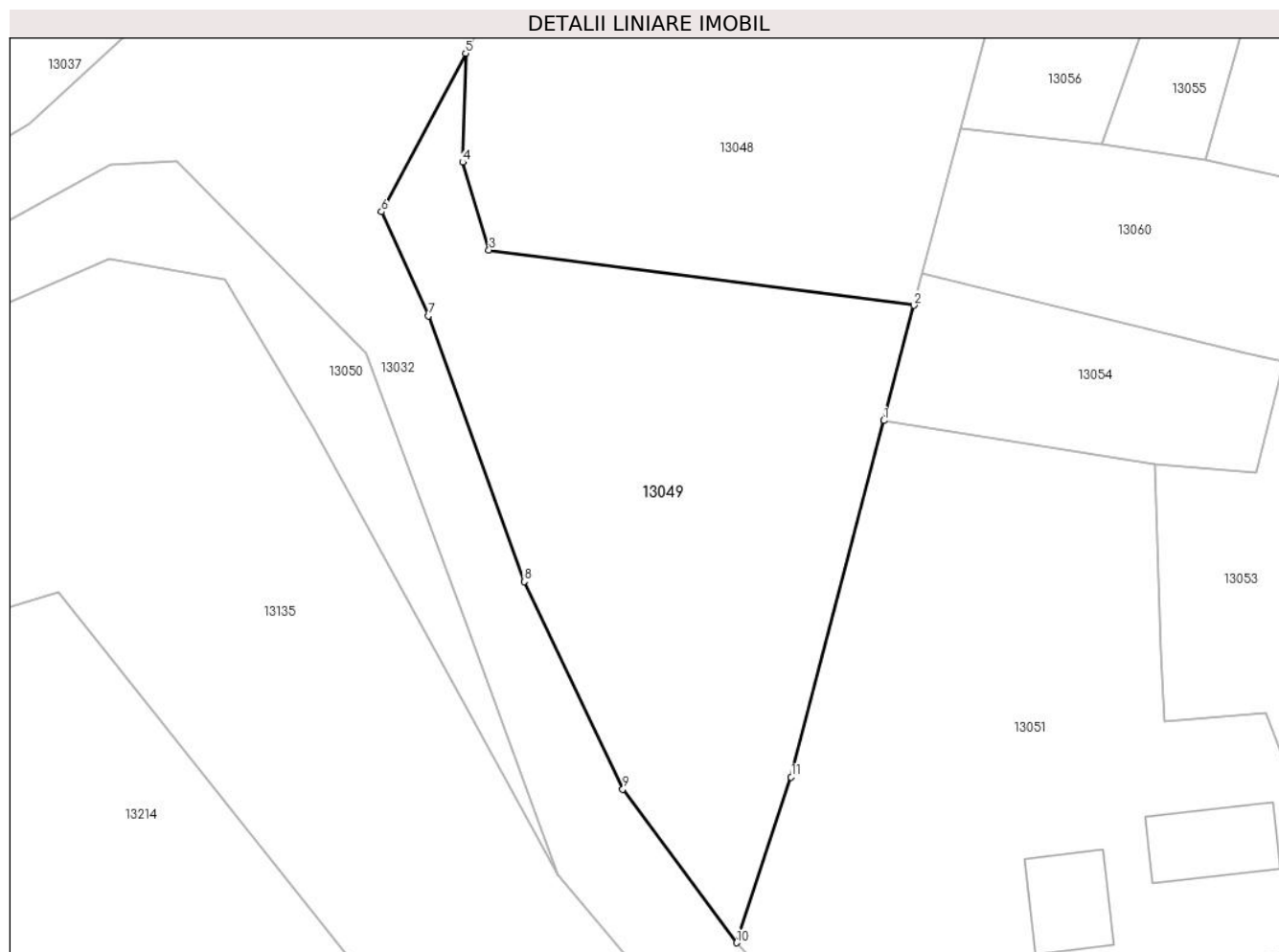
Inscrieri privind dezmembramintele dreptului de proprietate, drepturi reale de garanție și sarcini	Referințe
NU SUNT	

Anexa Nr. 1 La Partea I

Teren

Nr cadastral	Suprafața (mp)*	Observații / Referințe
	1.758	

* Suprafața este determinată în planul de proiecție Stereo 70.



Date referitoare la teren

Crt	Categorie folosință	Intra vilan	Suprafața (mp)	Tarla	Parcelă	Nr. topo	Observații / Referințe
1	neproductiv	DA	1.758	-	-	-	

Lungime Segmente

1) Valorile lungimilor segmentelor sunt obținute din proiecție în plan.

Punct început	X / Y	Punct sfârșit	X / Y	Lungime segment (** (m)
1	580.791,07 672.860,006	2	580.793,878 672.870,788	11.142
2	580.793,878 672.870,788	3	580.754,08 672.875,964	40.133
3	580.754,08 672.875,964	4	580.751,609 672.884,191	8.59
4	580.751,609 672.884,191	5	580.751,888 672.894,388	10.201
5	580.751,888 672.894,388	6	580.744,007 672.879,545	16.805

Punct început	X / Y	Punct sfârșit	X / Y	Lungime segment (** (m)
6	580.744,007 672.879,545	7	580.748,417 672.869,806	10.691
7	580.748,417 672.869,806	8	580.757,378 672.844,933	26.438
8	580.757,378 672.844,933	9	580.766,621 672.825,514	21.507
9	580.766,621 672.825,514	10	580.777,273 672.811,121	17.906
10	580.777,273 672.811,121	11	580.782,375 672.826,62	16.317
11	580.782,375 672.826,62	1	580.791,07 672.860,006	34.5

** Lungimile segmentelor sunt determinate în planul de proiecție Stereo 70 și sunt rotunjite la 1 milimetru.

*** Distanța dintre puncte este formată din segmente cumulate ce sunt mai mici decât valoarea 1 milimetru.

**DATE DESPRE IMOBILUL NR. 13050**

Oficiul de Cadastru și Publicitate Imobiliară SUCEAVA
Biroul de Cadastru și Publicitate Imobiliară Gura Humorului

A. Partea I. Descrierea imobilului

TEREN Intravilan

Adresa: Loc. Dragoiesti, Str Morii, Jud. Suceava

Nr. Crt	Nr cadastral Nr. topografic	Suprafața* (mp)	Observații / Referințe
A1		628	Sector cadastral:16 Teren neimprejmuit;

B. Partea II. Proprietari și acte

Inscrieri privitoare la dreptul de proprietate și alte drepturi reale		Referințe
13050 / 18/03/2022		
Act Normativ nr. 7, din 13/03/1996 emis de PARLAMENTUL ROMANIEI;		
B1	Inscrierea provizorie, drept de PROPRIETATE, dobandit prin Lege, cota actuala 1/1, cota initiala 1/1 1) COMUNA DRAGOIESTI, CIF:4441190	A1

C. Partea III. SARCINI .

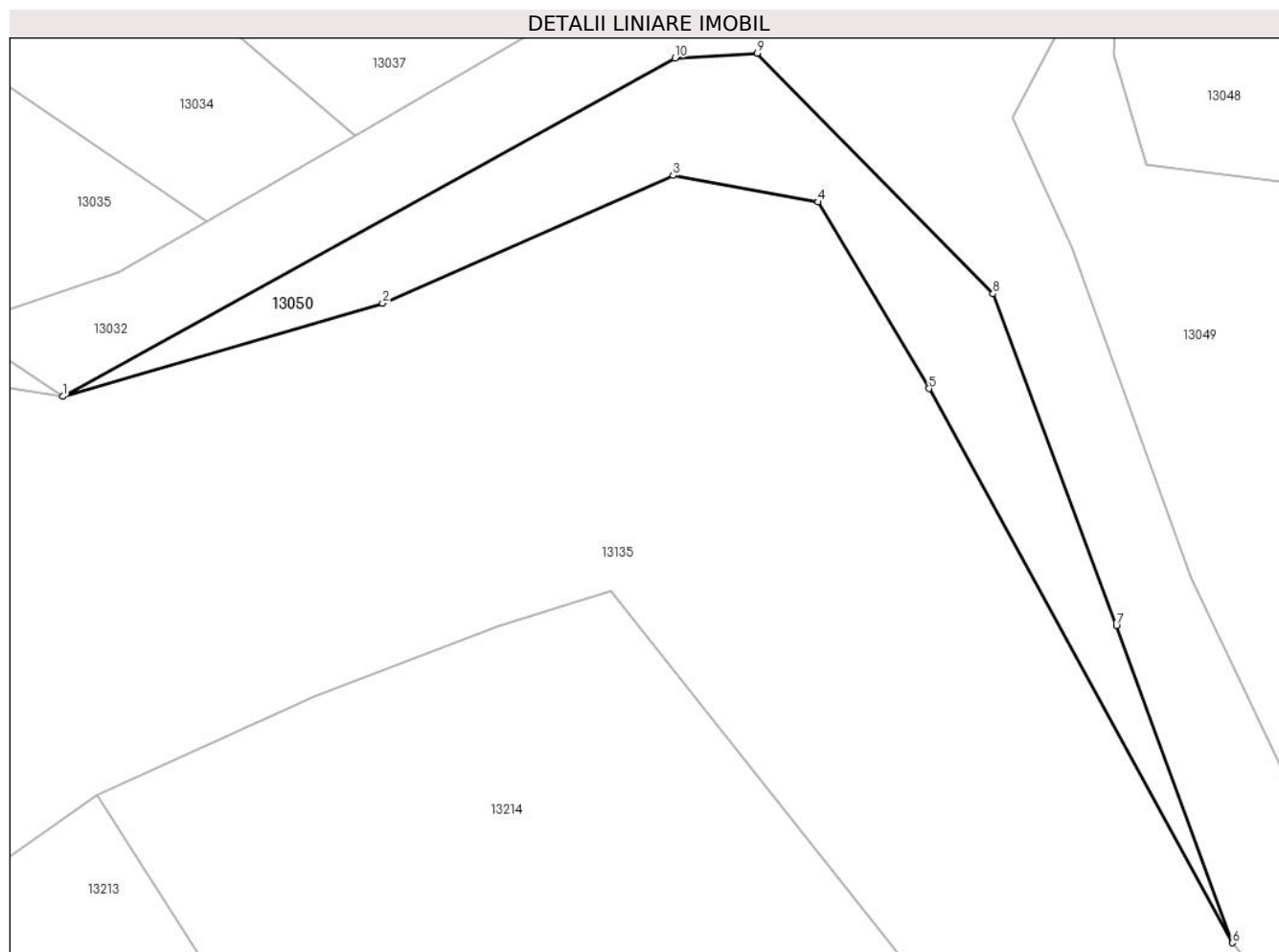
Inscrieri privind dezmembramintele dreptului de proprietate, drepturi reale de garanție și sarcini	Referințe
NU SUNT	

Anexa Nr. 1 La Partea I

Teren

Nr cadastral	Suprafața (mp)*	Observații / Referințe
	628	

* Suprafața este determinată în planul de proiecție Stereo 70.



Date referitoare la teren

Crt	Categorie folosință	Intra vilan	Suprafața (mp)	Tarla	Parcelă	Nr. topo	Observații / Referințe
1	neproductiv	DA	628	-	-	-	

Lungime Segmente

1) Valorile lungimilor segmentelor sunt obținute din proiecție în plan.

Punct început	X / Y	Punct sfârșit	X / Y	Lungime segment (** (m)
1	580.672,624 672.858,565	2	580.696,663 672.865,563	25.037
2	580.696,663 672.865,563	3	580.718,489 672.875,165	23.845
3	580.718,489 672.875,165	4	580.729,384 672.873,166	11.077
4	580.729,384 672.873,166	5	580.737,718 672.859,15	16.307
5	580.737,718 672.859,15	6	580.760,546 672.817,538	47.462

Punct început	X / Y	Punct sfârșit	X / Y	Lungime segment (** (m)
6	580.760,546 672.817,538	7	580.751,811 672.841,345	25.359
7	580.751,811 672.841,345	8	580.742,539 672.866,274	26.597
8	580.742,539 672.866,274	9	580.724,828 672.884,338	25.298
9	580.724,828 672.884,338	10	580.718,627 672.883,98	6.211
10	580.718,627 672.883,98	1	580.672,624 672.858,565	52.557

** Lungimile segmentelor sunt determinate în planul de proiecție Stereo 70 și sunt rotunjite la 1 milimetru.

*** Distanța dintre puncte este formată din segmente cumulate ce sunt mai mici decât valoarea 1 milimetru.

**DATE DESPRE IMOBILUL NR. 13051**

Oficiul de Cadastru și Publicitate Imobiliară SUCEAVA
Biroul de Cadastru și Publicitate Imobiliară Gura Humorului

A. Partea I. Descrierea imobilului

TEREN Intravilan

Adresa: Loc. Dragoiesti, Str Morii, Nr. 20, Jud. Suceava

Nr. Crt	Nr cadastral Nr. topografic	Suprafața* (mp)	Observații / Referințe
A1		2.036	Sector cadastral:16 Teren neimprejmit;

B. Partea II. Proprietari și acte

Inscrieri privitoare la dreptul de proprietate și alte drepturi reale	Referințe
13051 / 18/03/2022	
Act Normativ nr. 7, din 13/03/1996 emis de PARLAMENTUL ROMANIEI;	
B1	Inscrierea provizorie, drept de PROPRIETATE, dobandit prin Lege, cota actuala 1/1, cota initiala 1/1
	1) COMUNA DRAGOIESTI, CIF:4441190

C. Partea III. SARCINI .

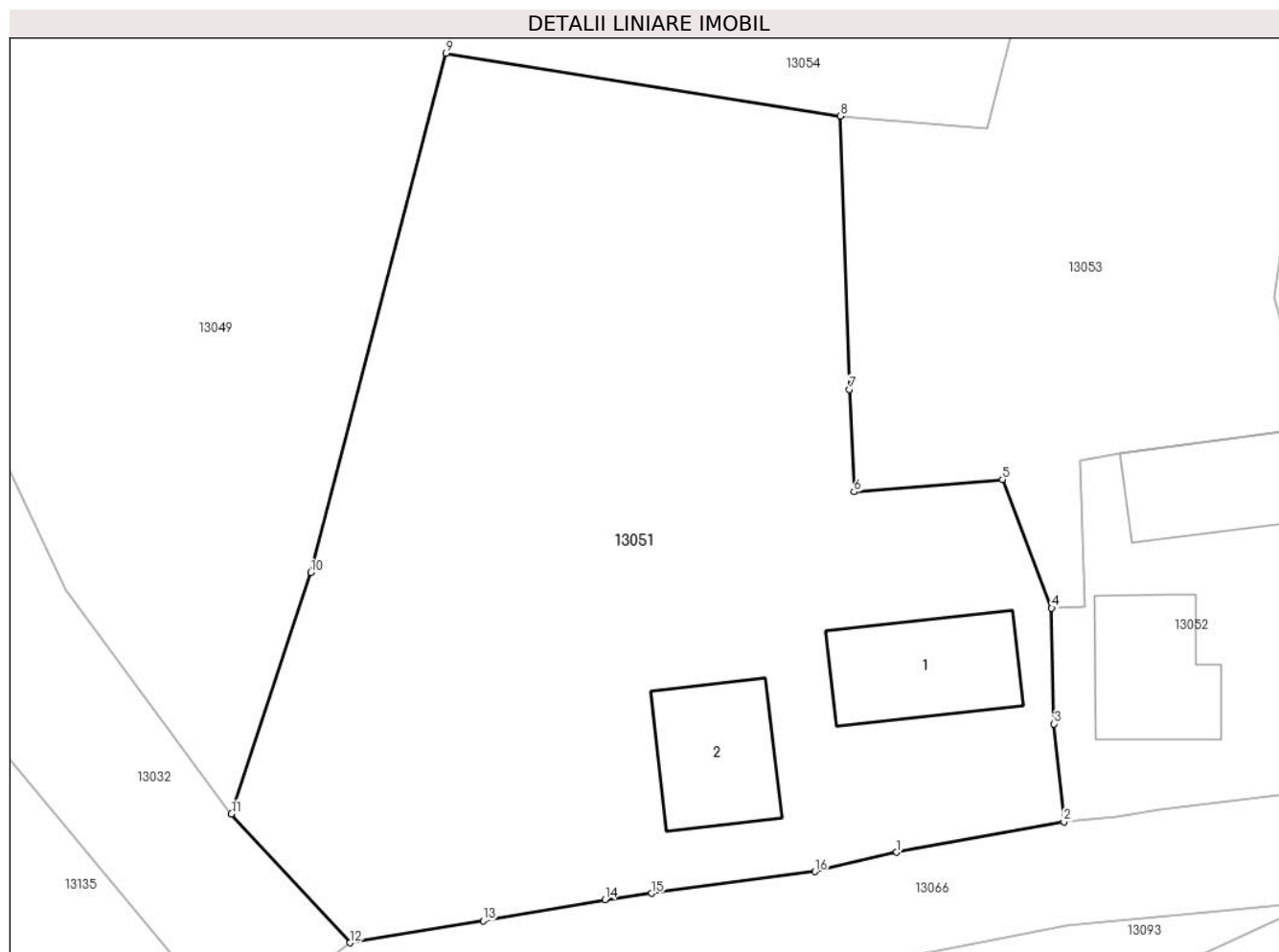
Inscrieri privind dezmembramintele dreptului de proprietate, drepturi reale de garanție și sarcini	Referințe
NU SUNT	

Anexa Nr. 1 La Partea I

Teren

Nr cadastral	Suprafața (mp)*	Observații / Referințe
	2.036	

* Suprafața este determinată în planul de proiecție Stereo 70.



Date referitoare la teren

Crt	Categorie folosință	Intravilan	Suprafața (mp)	Tarla	Parcelă	Nr. topo	Observații / Referințe
1	curți constructii	DA	700	-	-	-	
2	arabil	DA	1.336	-	-	-	

Date referitoare la construcții

Crt	Număr	Destinație construcție	Supraf. (mp)	Situație juridică	Observații / Referințe
A1.1		construcții de locuințe	75	Fara acte	Nr. niveluri:1; S. construita la sol:75 mp; S. construita desfasurata:75 mp; LOCUINTA
A1.2		construcții anexa	67	Fara acte	Nr. niveluri:1; S. construita la sol:67 mp; S. construita desfasurata:67 mp; ANEXA

Lungime Segmente

1) Valorile lungimilor segmentelor sunt obținute din proiecție în plan.

Punct început	X / Y	Punct sfârșit	X / Y	Lungime segment (** (m)
1	580.820,06 672.808,65	2	580.830,813 672.810,613	10.931
2	580.830,813 672.810,613	3	580.830,182 672.816,898	6.317

Punct început	X / Y	Punct sfârșit	X / Y	Lungime segment (** (m)
3	580.830,182 672.816,898	4	580.830,026 672.824,339	7.443
4	580.830,026 672.824,339	5	580.826,865 672.832,598	8.843
5	580.826,865 672.832,598	6	580.817,318 672.831,807	9.58
6	580.817,318 672.831,807	7	580.817,012 672.838,4	6.6
7	580.817,012 672.838,4	8	580.816,453 672.855,96	17.569
8	580.816,453 672.855,96	9	580.791,07 672.860,006	25.703
9	580.791,07 672.860,006	10	580.782,375 672.826,62	34.5
10	580.782,375 672.826,62	11	580.777,273 672.811,121	16.317
11	580.777,273 672.811,121	12	580.784,88 672.802,83	11.252
12	580.784,88 672.802,83	13	580.793,46 672.804,24	8.695
13	580.793,46 672.804,24	14	580.801,29 672.805,61	7.949
14	580.801,29 672.805,61	15	580.804,304 672.806,009	3.04
15	580.804,304 672.806,009	16	580.814,81 672.807,4	10.598
16	580.814,81 672.807,4	1	580.820,06 672.808,65	5.397

** Lungimile segmentelor sunt determinate în planul de proiecție Stereo 70 și sunt rotunjite la 1 milimetru.

*** Distanța dintre puncte este formată din segmente cumulate ce sunt mai mici decât valoarea 1 milimetru.

**DATE DESPRE IMOBILUL NR. 13052**

Oficiul de Cadastru și Publicitate Imobiliară SUCEAVA
 Biroul de Cadastru și Publicitate Imobiliară Gura Humorului

A. Partea I. Descrierea imobilului

TEREN Intravilan

Adresa: Loc. Dragoiesti, Str Morii, Nr. 18, Jud. Suceava

Nr. Crt	Nr cadastral Nr. topografic	Suprafața* (mp)	Observații / Referințe
A1	31574	490	Sector cadastral:16 Teren neimprijmit;

Construcții

Crt	Nr cadastral Nr. topografic	Adresa	Observații / Referințe
A1.1		Loc. Dragoiesti, Str Morii, Nr. 18, Jud. Suceava	Nr. niveluri:1; S. construita la sol:68 mp; S. construita desfasurata:68 mp; LOCUINTA
A1.3		Loc. Dragoiesti, Str Morii, Nr. 18, Jud. Suceava	Nr. niveluri:1; S. construita la sol:18 mp; S. construita desfasurata:18 mp; ANEXA
A1.4		Loc. Dragoiesti, Str Morii, Nr. 18, Jud. Suceava	Nr. niveluri:1; S. construita la sol:62 mp; S. construita desfasurata:62 mp; ANEXA

B. Partea II. Proprietari și acte

Inscrieri privitoare la dreptul de proprietate și alte drepturi reale		Referințe
525 / 20/02/2006		
Hotarare Judecatoreasca nr. 1144, din 30/11/2005 emis de Judecatoria Gura Humorului;		
B1	Intabulare, drept de PROPRIETATE, dobandit prin Hotarare Judecatoreasca, cota actuala 1/2, cota initiala 1/2 1) NITAN ELENA , se noteaza lipsa CNP;	A1
B2	Intabulare, drept de PROPRIETATE, dobandit prin Hotarare Judecatoreasca, cota actuala 1/2, cota initiala 1/2 1) NITAN GHEORGHE , se noteaza lipsa CNP;	A1
B3	Intabulare, drept de PROPRIETATE, dobandit prin Hotarare Judecatoreasca, cota actuala 1/1, cota initiala 1/1 1) NITAN ELENA , se noteaza lipsa CNP;	A1.1, A1.3, A1.4

C. Partea III. SARCINI .

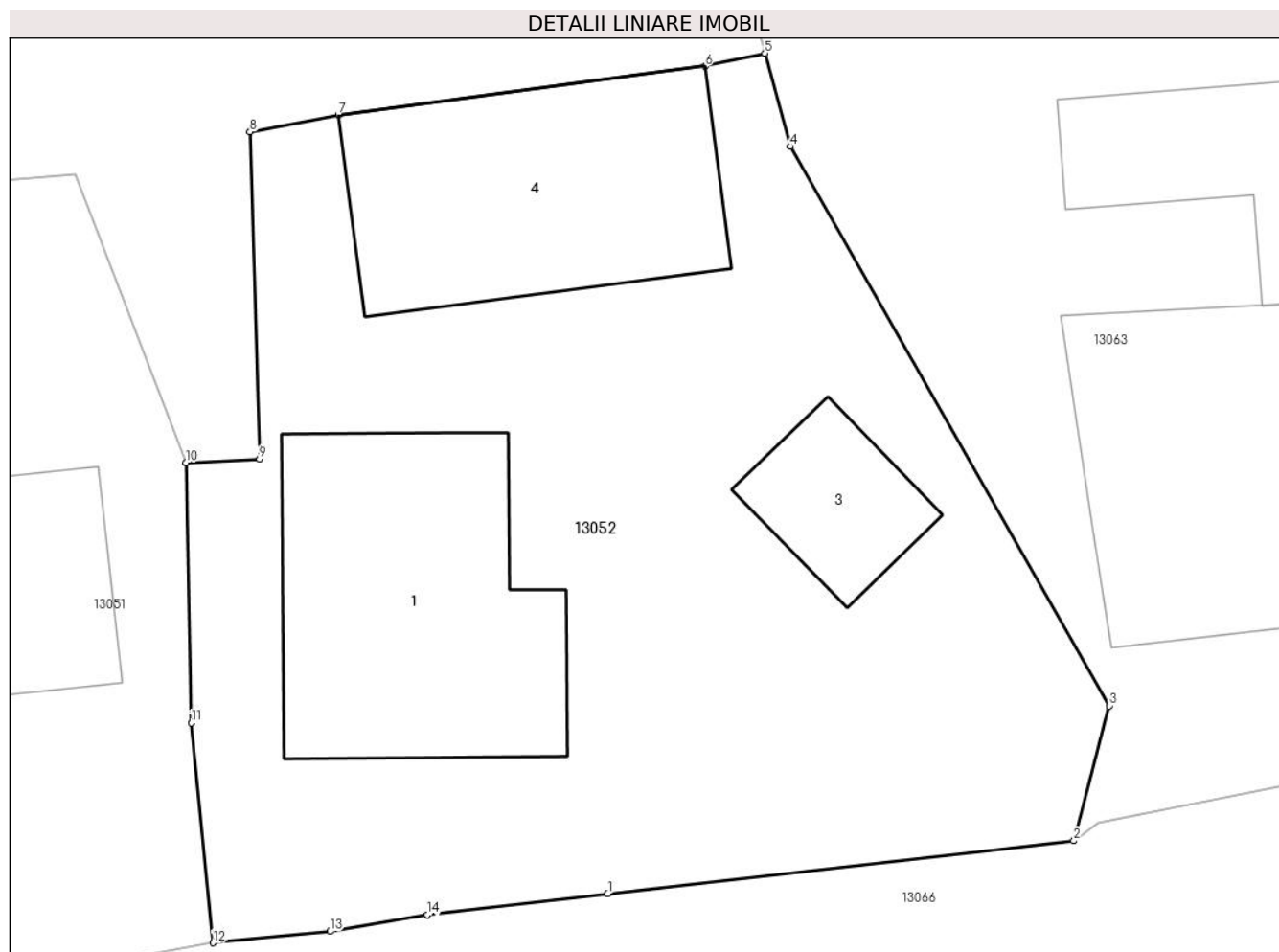
Inscrieri privind dezmembramintele dreptului de proprietate, drepturi reale de garanție și sarcini	Referințe
NU SUNT	

Anexa Nr. 1 La Partea I

Teren

Nr cadastral	Suprafața (mp)*	Observații / Referințe
31574	490	

* Suprafața este determinată în planul de proiecție Stereo 70.



Date referitoare la teren

Crt	Categorie folosință	Intra vilan	Suprafața (mp)	Tarla	Parcelă	Nr. topo	Observații / Referințe
1	curți constructii	DA	490	-	-	-	

Date referitoare la construcții

Crt	Număr	Destinație construcție	Supraf. (mp)	Situație juridică	Observații / Referințe
A1.1		construcții de locuințe	68	Cu acte	Nr. niveluri:1; S. construita la sol:68 mp; S. construita desfasurata:68 mp; LOCUINTA
A1.3		construcții anexa	18	Cu acte	Nr. niveluri:1; S. construita la sol:18 mp; S. construita desfasurata:18 mp; ANEXA
A1.4		construcții anexa	62	Cu acte	Nr. niveluri:1; S. construita la sol:62 mp; S. construita desfasurata:62 mp; ANEXA

Lungime Segmente

1) Valorile lungimilor segmentelor sunt obținute din proiecție în plan.

Punct început	X / Y	Punct sfârșit	X / Y	Lungime segment (** (m)
1	580.842,1 672.812,02	2	580.855,438 672.813,53	13.423
2	580.855,438 672.813,53	3	580.856,46 672.817,39	3.993

Punct început	X / Y	Punct sfârșit	X / Y	Lungime segment (** (m)
3	580.856,46 672.817,39	4	580.847,333 672.833,38	18.411
4	580.847,333 672.833,38	5	580.846,596 672.836,05	2.77
5	580.846,596 672.836,05	6	580.844,887 672.835,681	1.748
6	580.844,887 672.835,681	7	580.834,393 672.834,291	10.586
7	580.834,393 672.834,291	8	580.831,862 672.833,803	2.578
8	580.831,862 672.833,803	9	580.832,134 672.824,45	9.357
9	580.832,134 672.824,45	10	580.830,026 672.824,339	2.111
10	580.830,026 672.824,339	11	580.830,182 672.816,898	7.443
11	580.830,182 672.816,898	12	580.830,813 672.810,613	6.317
12	580.830,813 672.810,613	13	580.834,16 672.810,94	3.363
13	580.834,16 672.810,94	14	580.836,94 672.811,41	2.819
14	580.836,94 672.811,41	1	580.842,1 672.812,02	5.196

** Lungimile segmentelor sunt determinate în planul de proiecție Stereo 70 și sunt rotunjite la 1 milimetru.

*** Distanța dintre puncte este formată din segmente cumulate ce sunt mai mici decât valoarea 1 milimetru.

**DATE DESPRE IMOBILUL NR. 13053**

Oficiul de Cadastru și Publicitate Imobiliară SUCEAVA
Biroul de Cadastru și Publicitate Imobiliară Gura Humorului

A. Partea I. Descrierea imobilului

TEREN Intravilan

Adresa: Loc. Dragoiesti, Jud. Suceava

Nr. Crt	Nr cadastral Nr. topografic	Suprafața* (mp)	Observații / Referințe
A1	31575	810	Sector cadastral:16 Teren neimprejmuit;

B. Partea II. Proprietari și acte

Inscrieri privitoare la dreptul de proprietate și alte drepturi reale	Referințe
526 / 20/02/2006	
Hotarare Judecatoreasca nr. 1144, din 30/11/2005 emis de Judecatoria Gura Humorului;	
B1	A1
Intabulare, drept de PROPRIETATE, dobandit prin Hotarare Judecatoreasca, cota actuala 1/1, cota initiala 1/1 1) NITAN ELENA , se noteaza lipsa CNP;	

C. Partea III. SARCINI .

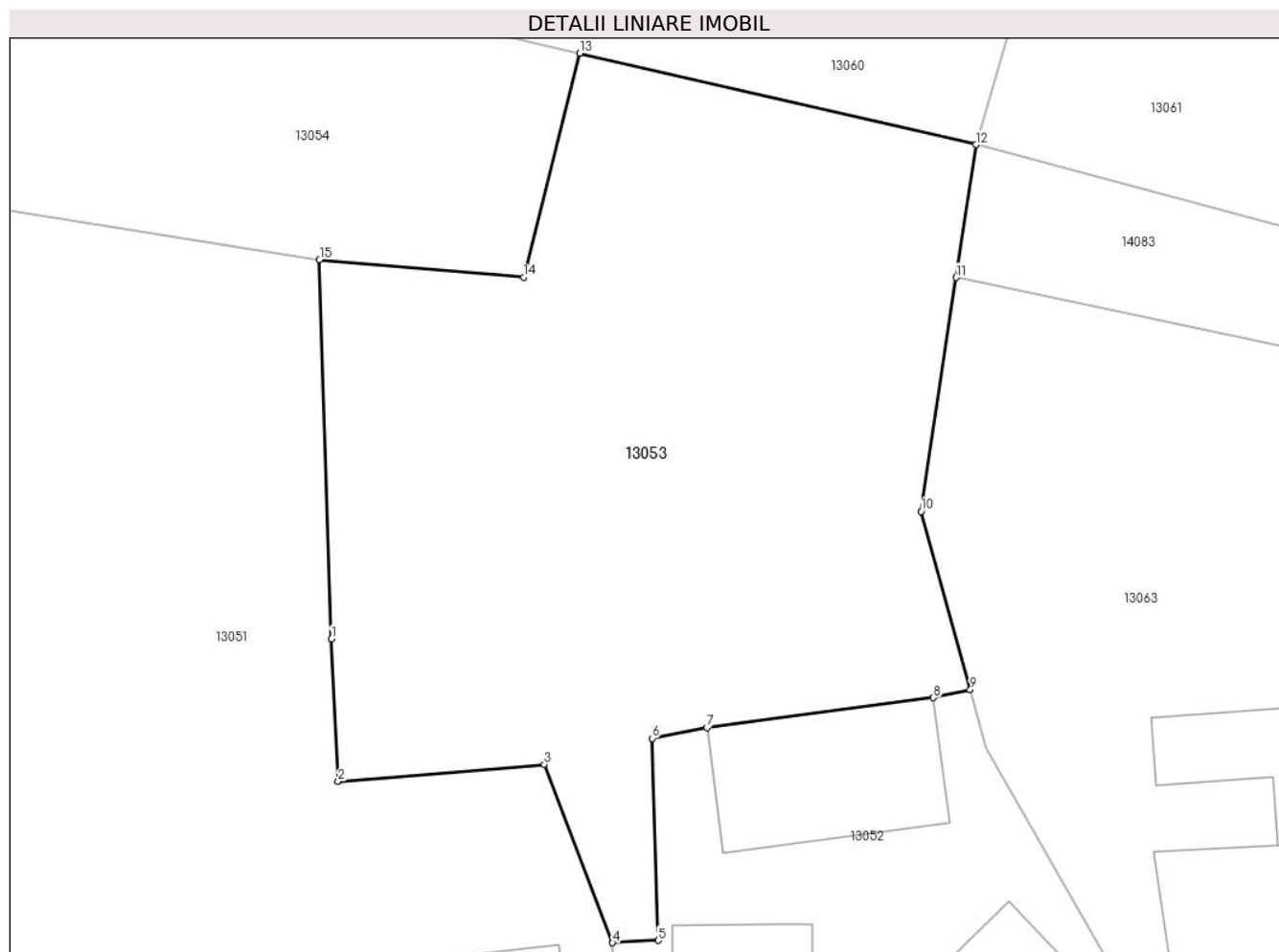
Inscrieri privind dezmembramintele dreptului de proprietate, drepturi reale de garanție și sarcini	Referințe
NU SUNT	

Anexa Nr. 1 La Partea I

Teren

Nr cadastral	Suprafața (mp)*	Observații / Referințe
31575	810	

* Suprafața este determinată în planul de proiecție Stereo 70.



Date referitoare la teren

Crt	Categorie folosință	Intravilan	Suprafața (mp)	Tarla	Parcelă	Nr. topo	Observații / Referințe
1	arabil	DA	810	-	-	-	

Lungime Segmente

1) Valorile lungimilor segmentelor sunt obținute din proiecție în plan.

Punct început	X / Y	Punct sfârșit	X / Y	Lungime segment (** (m)
1	580.817,012 672.838,4	2	580.817,318 672.831,807	6.6
2	580.817,318 672.831,807	3	580.826,865 672.832,598	9.58
3	580.826,865 672.832,598	4	580.830,026 672.824,339	8.843
4	580.830,026 672.824,339	5	580.832,134 672.824,45	2.111
5	580.832,134 672.824,45	6	580.831,862 672.833,803	9.357

Punct început	X / Y	Punct sfârșit	X / Y	Lungime segment (** (m)
6	580.831,862 672.833,803	7	580.834,393 672.834,291	2.578
7	580.834,393 672.834,291	8	580.844,887 672.835,681	10.586
8	580.844,887 672.835,681	9	580.846,596 672.836,05	1.748
9	580.846,596 672.836,05	10	580.844,32 672.844,3	8.558
10	580.844,32 672.844,3	11	580.845,933 672.855,126	10.946
11	580.845,933 672.855,126	12	580.846,85 672.861,278	6.22
12	580.846,85 672.861,278	13	580.828,496 672.865,512	18.836
13	580.828,496 672.865,512	14	580.825,9 672.855,141	10.691
14	580.825,9 672.855,141	15	580.816,453 672.855,96	9.482
15	580.816,453 672.855,96	1	580.817,012 672.838,4	17.569

** Lungimile segmentelor sunt determinate în planul de proiecție Stereo 70 și sunt rotunjite la 1 milimetru.

*** Distanța dintre puncte este formată din segmente cumulate ce sunt mai mici decât valoarea 1 milimetru.

**DATE DESPRE IMOBILUL NR. 13054**

Oficiul de Cadastru și Publicitate Imobiliară SUCEAVA
Biroul de Cadastru și Publicitate Imobiliară Gura Humorului

A. Partea I. Descrierea imobilului

TEREN Intravilan

Adresa: Loc. Dragoiesti, Jud. Suceava

Nr. Crt	Nr cadastral Nr. topografic	Suprafața* (mp)	Observații / Referințe
A1		442	Sector cadastral:16 Teren neimprejmuit;

B. Partea II. Proprietari și acte

Inscrieri privitoare la dreptul de proprietate și alte drepturi reale		Referințe
13054 / 18/03/2022		
Act Normativ nr. 7, din 13/03/1996 emis de PARLAMENTUL ROMANIEI;		
B1	Inscrierea provizorie, drept de PROPRIETATE, dobandit prin Lege, cota actuala 1/1, cota initiala 1/1 1) COMUNA DRAGOIESTI, CIF:4441190	A1

C. Partea III. SARCINI .

Inscrieri privind dezmembramintele dreptului de proprietate, drepturi reale de garanție și sarcini	Referințe
NU SUNT	

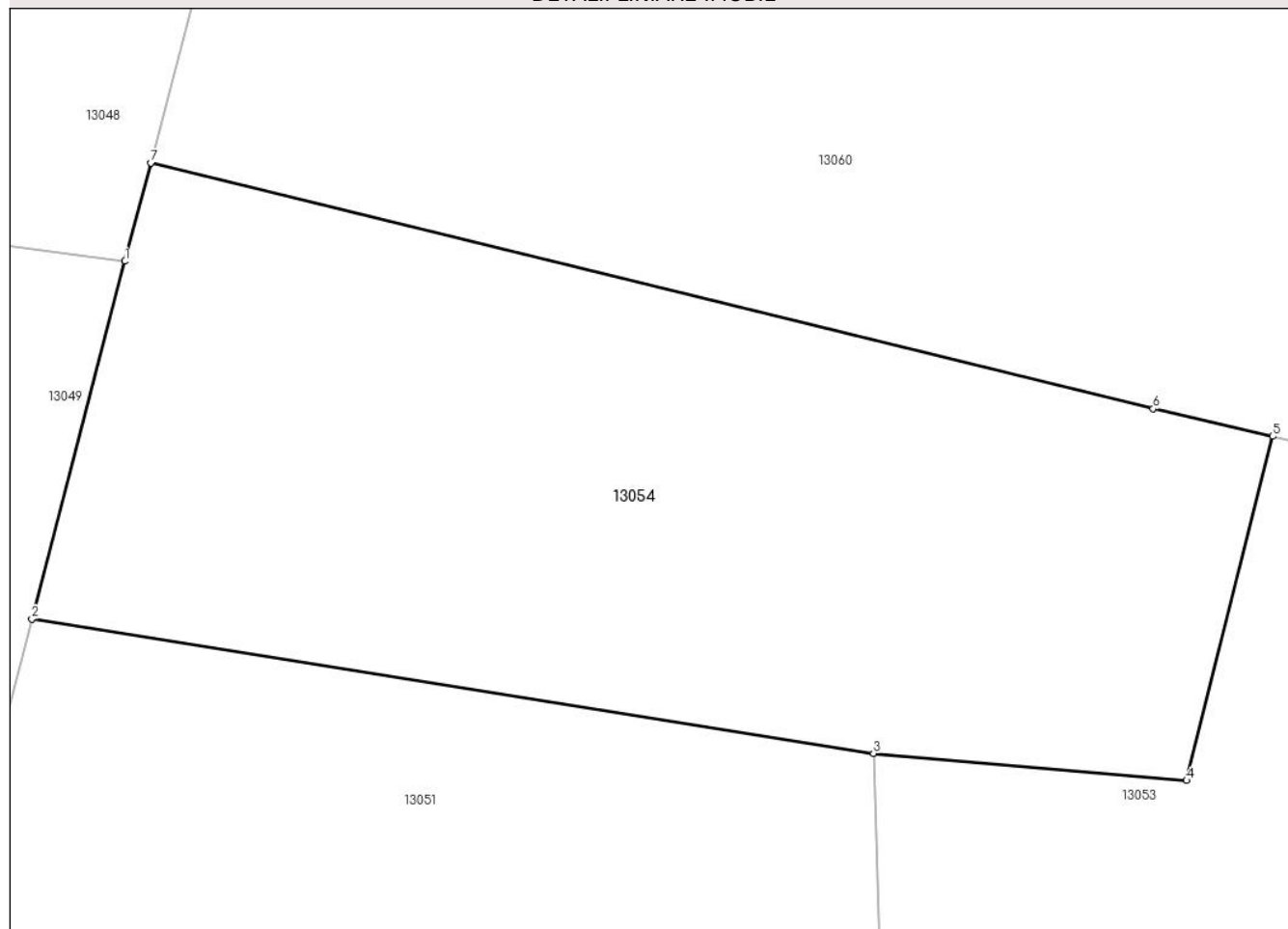
Anexa Nr. 1 La Partea I

Teren

Nr cadastral	Suprafața (mp)*	Observații / Referințe
	442	

* Suprafața este determinată în planul de proiecție Stereo 70.

DETALII LINIARE IMOBIL



Date referitoare la teren

Crt	Categorie folosință	Intravilan	Suprafața (mp)	Tarla	Parcelă	Nr. topo	Observații / Referințe
1	arabil	DA	442	-	-	-	

Lungime Segmente

1) Valorile lungimilor segmentelor sunt obținute din proiecție în plan.

Punct început	X / Y	Punct sfârșit	X / Y	Lungime segment (** (m)
1	580.793,878 672.870,788	2	580.791,07 672.860,006	11.142
2	580.791,07 672.860,006	3	580.816,453 672.855,96	25.703
3	580.816,453 672.855,96	4	580.825,9 672.855,141	9.482
4	580.825,9 672.855,141	5	580.828,496 672.865,512	10.691
5	580.828,496 672.865,512	6	580.824,895 672.866,342	3.695

Punct început	X / Y	Punct sfârșit	X / Y	Lungime segment (** (m)
6	580.824,895 672.866,342	7	580.794,66 672.873,752	31.13
7	580.794,66 672.873,752	1	580.793,878 672.870,788	3.065

** Lungimile segmentelor sunt determinate în planul de proiecție Stereo 70 și sunt rotunjite la 1 milimetru.

*** Distanța dintre puncte este formată din segmente cumulate ce sunt mai mici decât valoarea 1 milimetru.

**DATE DESPRE IMOBILUL NR. 13055**

Oficiul de Cadastru și Publicitate Imobiliară SUCEAVA
Biroul de Cadastru și Publicitate Imobiliară Gura Humorului

A. Partea I. Descrierea imobilului

TEREN Intravilan

Adresa: Loc. Dragoiesti, Jud. Suceava

Nr. Crt	Nr cadastral Nr. topografic	Suprafața* (mp)	Observații / Referințe
A1		156	Sector cadastral:16 Teren neimprejmuit;

B. Partea II. Proprietari și acte

Inscrieri privitoare la dreptul de proprietate și alte drepturi reale		Referințe
13055 / 18/03/2022		
Act Normativ nr. 7, din 13/03/1996 emis de PARLAMENTUL ROMANIEI;		
B1	Inscrierea provizorie, drept de PROPRIETATE, dobandit prin Lege, cota actuala 1/1, cota initiala 1/1 1) COMUNA DRAGOIESTI, CIF:4441190	A1

C. Partea III. SARCINI .

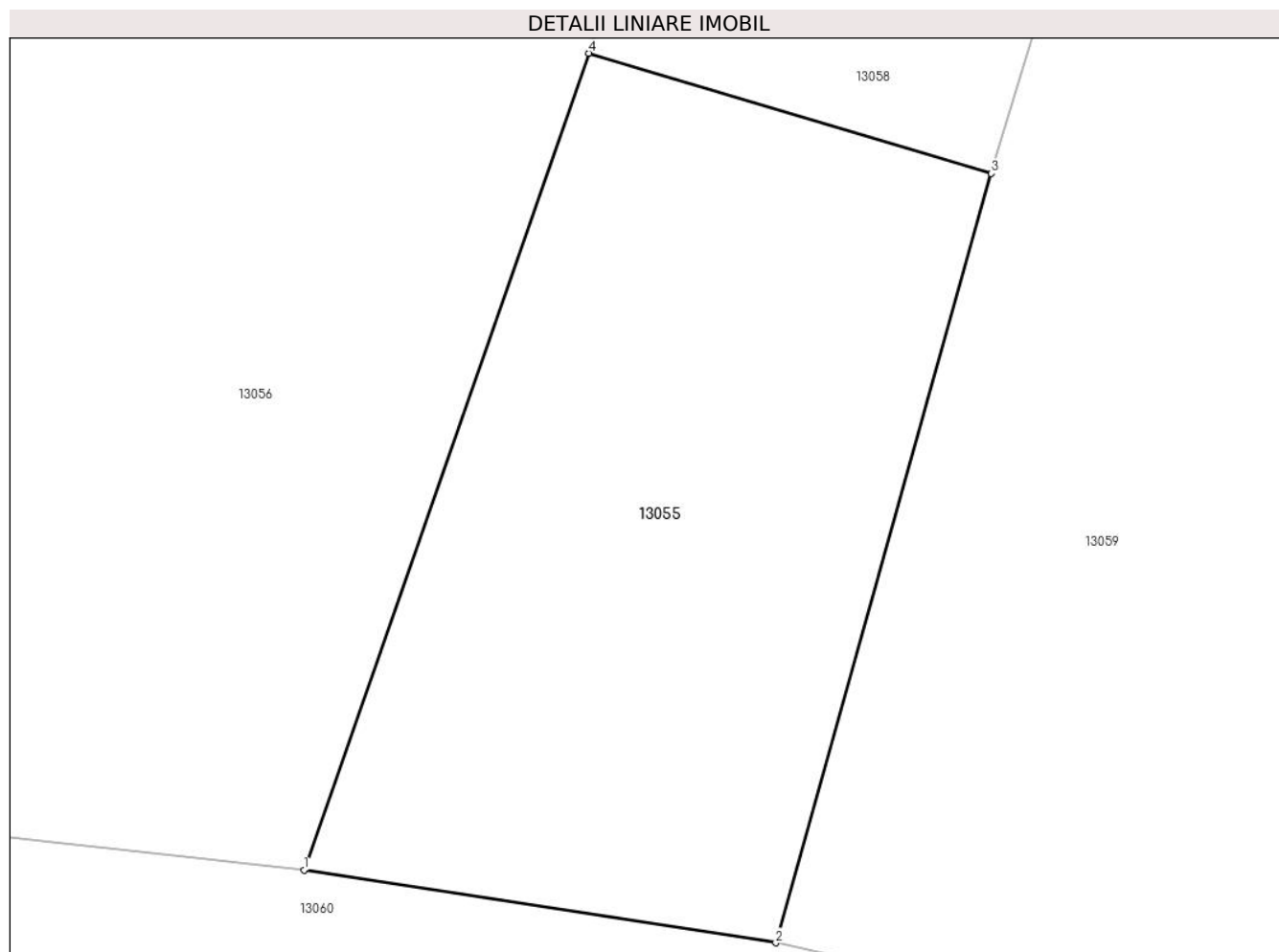
Inscrieri privind dezmembramintele dreptului de proprietate, drepturi reale de garanție și sarcini	Referințe
NU SUNT	

Anexa Nr. 1 La Partea I

Teren

Nr cadastral	Suprafața (mp)*	Observații / Referințe
	156	

* Suprafața este determinată în planul de proiecție Stereo 70.



Date referitoare la teren

Crt	Categorie folosință	Intra vilan	Suprafața (mp)	Tarla	Parcelă	Nr. topo	Observații / Referințe
1	arabil	DA	156	-	-	-	

Lungime Segmente

1) Valorile lungimilor segmentelor sunt obținute din proiecție în plan.

Punct început	X / Y	Punct sfârșit	X / Y	Lungime segment (** (m)
1	580.811,488 672.885,885	2	580.821,18 672.884,393	9.806
2	580.821,18 672.884,393	3	580.825,607 672.900,186	16.402
3	580.825,607 672.900,186	4	580.817,34 672.902,657	8.628
4	580.817,34 672.902,657	1	580.811,488 672.885,885	17.764

** Lungimile segmentelor sunt determinate în planul de proiecție Stereo 70 și sunt rotunjite la 1 milimetru.

***** Distanţa dintre puncte este formată din segmente cumulate ce sunt mai mici decât valoarea 1 milimetru.**

**DATE DESPRE IMOBILUL NR. 13056**

Oficiul de Cadastru și Publicitate Imobiliară SUCEAVA
Biroul de Cadastru și Publicitate Imobiliară Gura Humorului

A. Partea I. Descrierea imobilului

TEREN Intravilan

Adresa: Loc. Dragoiesti, Str Padurii, Jud. Suceava

Nr. Crt	Nr cadastral Nr. topografic	Suprafața* (mp)	Observații / Referințe
A1		513	Sector cadastral:16 Teren neimprejmuit;

B. Partea II. Proprietari și acte

Inscrieri privitoare la dreptul de proprietate și alte drepturi reale		Referințe
13056 / 18/03/2022		
Act Normativ nr. 7, din 13/03/1996 emis de PARLAMENTUL ROMANIEI;		
B1	Inscrierea provizorie, drept de PROPRIETATE, dobandit prin Lege, cota actuala 1/1, cota initiala 1/1 1) COMUNA DRAGOIESTI, CIF:4441190	A1

C. Partea III. SARCINI .

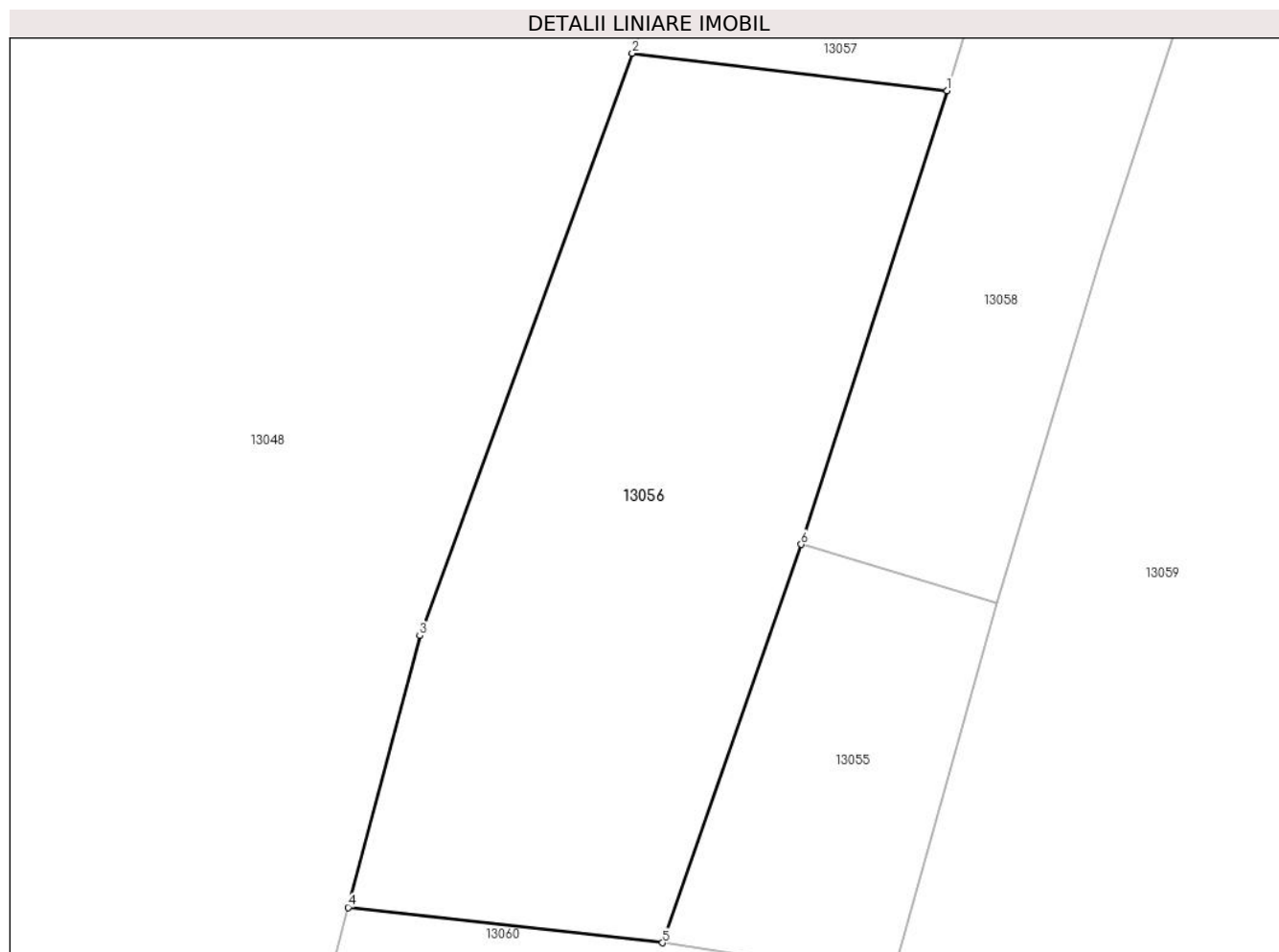
Inscrieri privind dezmembramintele dreptului de proprietate, drepturi reale de garanție și sarcini	Referințe
NU SUNT	

Anexa Nr. 1 La Partea I

Teren

Nr cadastral	Suprafața (mp)*	Observații / Referințe
	513	

* Suprafața este determinată în planul de proiecție Stereo 70.



Date referitoare la teren

Crt	Categorie folosință	Intravilan	Suprafața (mp)	Tarla	Parcelă	Nr. topo	Observații / Referințe
1	arabil	DA	513	-	-	-	

Lungime Segmente

1) Valorile lungimilor segmentelor sunt obținute din proiecție în plan.

Punct început	X / Y	Punct sfârșit	X / Y	Lungime segment (** (m)
1	580.823,489 672.921,764	2	580.810,223 672.923,334	13.359
2	580.810,223 672.923,334	3	580.801,275 672.898,817	26.099
3	580.801,275 672.898,817	4	580.798,256 672.887,376	11.833
4	580.798,256 672.887,376	5	580.811,488 672.885,885	13.316
5	580.811,488 672.885,885	6	580.817,34 672.902,657	17.764

Punct început	X / Y	Punct sfârșit	X / Y	Lungime segment (** (m)
6	580.817,34 672.902,657	1	580.823,489 672.921,764	20.072

** Lungimile segmentelor sunt determinate în planul de proiecție Stereo 70 și sunt rotunjite la 1 milimetru.

*** Distanța dintre puncte este formată din segmente cumulate ce sunt mai mici decât valoarea 1 milimetru.

**DATE DESPRE IMOBILUL NR. 13057**

Oficiul de Cadastru și Publicitate Imobiliară SUCEAVA
Biroul de Cadastru și Publicitate Imobiliară Gura Humorului

A. Partea I. Descrierea imobilului

TEREN Intravilan

Adresa: Loc. Dragoiesti, Str Padurii, Nr. 23, Jud. Suceava

Nr. Crt	Nr cadastral Nr. topografic	Suprafața* (mp)	Observații / Referințe
A1	30278	2.100	Sector cadastral:16 Teren neimprijmit;

Construcții

Crt	Nr cadastral Nr. topografic	Adresa	Observații / Referințe
A1.1		Loc. Dragoiesti, Str Padurii, Nr. 23, Jud. Suceava	Nr. niveluri:1; S. construita la sol:128 mp; S. construita desfasurata:128 mp; LOCUINTA
A1.2		Loc. Dragoiesti, Str Padurii, Nr. 23, Jud. Suceava	Nr. niveluri:1; S. construita la sol:24 mp; S. construita desfasurata:24 mp; ANEXA
A1.3		Loc. Dragoiesti, Str Padurii, Nr. 23, Jud. Suceava	Nr. niveluri:1; S. construita la sol:21 mp; S. construita desfasurata:21 mp; ANEXA
A1.4		Loc. Dragoiesti, Str Padurii, Nr. 23, Jud. Suceava	Nr. niveluri:1; S. construita la sol:93 mp; S. construita desfasurata:93 mp; ANEXA
A1.5		Loc. Dragoiesti, Str Padurii, Nr. 23, Jud. Suceava	Nr. niveluri:1; S. construita la sol:24 mp; S. construita desfasurata:24 mp; ANEXA

B. Partea II. Proprietari și acte

Inscrieri privitoare la dreptul de proprietate și alte drepturi reale		Referințe
1069 / 07/02/2012		
Act Notarial nr. 347, din 03/02/2012 emis de PETRU ATANASOAEI;		
B3	Intabulare, drept de PROPRIETATE, dobandit prin Conventie, cota actuala 1/1, cota initiala 1/1 1) NITAN IULIA 2) NITAN VASILE	A1, A1.1, A1.2, A1.3, A1.4, A1.5

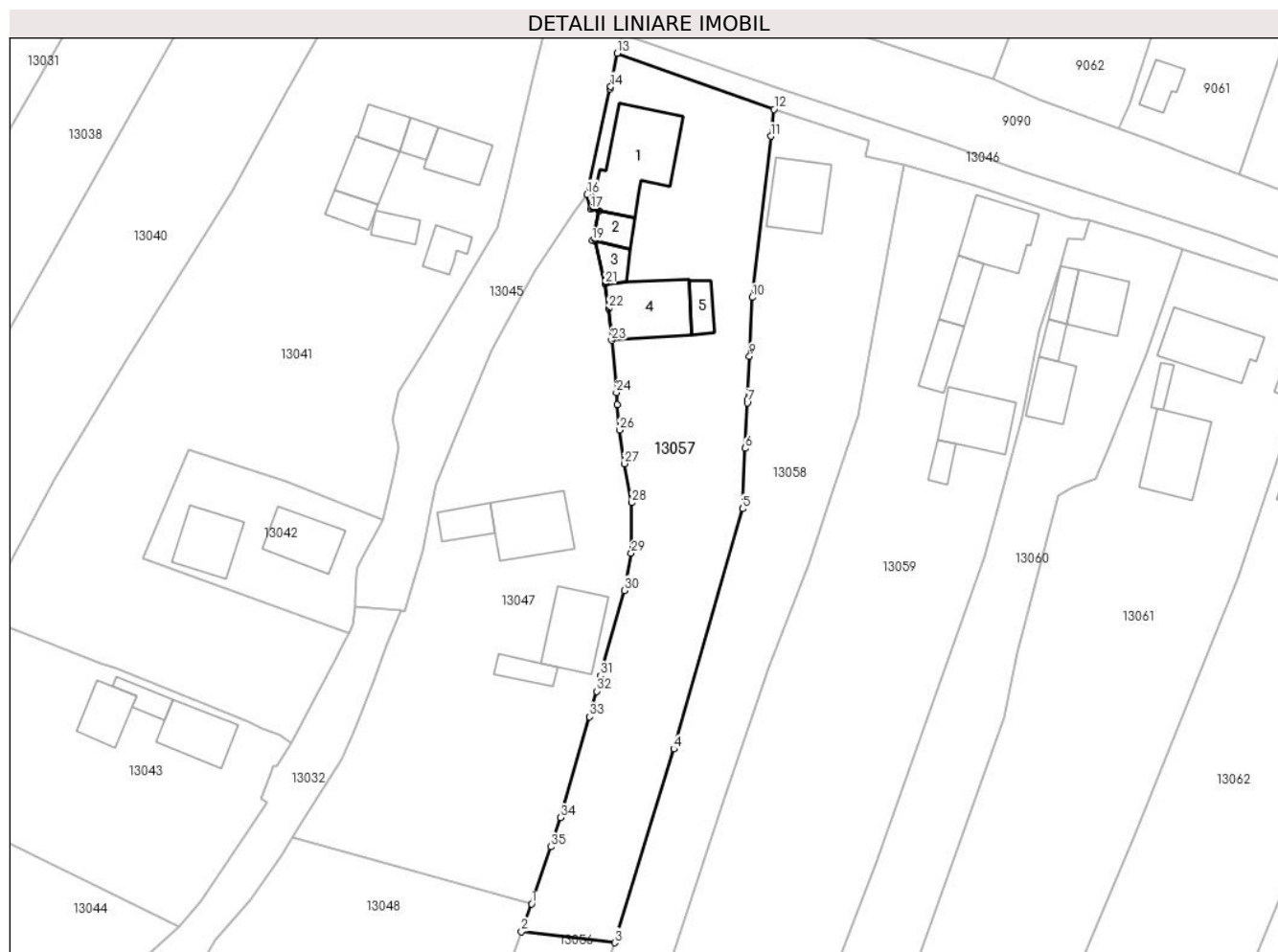
C. Partea III. SARCINI .

Inscrieri privind dezmembramentele dreptului de proprietate, drepturi reale de garanție și sarcini	Referințe
NU SUNT	

Teren

Nr cadastral	Suprafața (mp)*	Observații / Referințe
30278	2.100	

* Suprafața este determinată în planul de proiecție Stereo 70.



Date referitoare la teren

Crt	Categorie folosință	Intravilan	Suprafața (mp)	Tarla	Parcelă	Nr. topo	Observații / Referințe
1	curți constructii	DA	1.000	-	-	-	
2	arabil	DA	1.100	-	-	-	

Date referitoare la construcții

Crt	Număr	Destinație construcție	Supraf. (mp)	Situație juridică	Observații / Referințe
A1.1		construcții de locuințe	128	Cu acte	Nr. niveluri:1; S. construita la sol:128 mp; S. construita desfasurata:128 mp; LOCUINTA
A1.2		construcții anexa	24	Cu acte	Nr. niveluri:1; S. construita la sol:24 mp; S. construita desfasurata:24 mp; ANEXA
A1.3		construcții anexa	21	Cu acte	Nr. niveluri:1; S. construita la sol:21 mp; S. construita desfasurata:21 mp; ANEXA
A1.4		construcții anexa	93	Cu acte	Nr. niveluri:1; S. construita la sol:93 mp; S. construita desfasurata:93 mp; ANEXA
A1.5		construcții anexa	24	Cu acte	Nr. niveluri:1; S. construita la sol:24 mp; S. construita desfasurata:24 mp; ANEXA

Lungime Segmente

1) Valorile lungimilor segmentelor sunt obținute din proiecție în plan.

Punct început	X / Y	Punct sfârșit	X / Y	Lungime segment (** (m)
1	580.811,675 672.927,286	2	580.810,223 672.923,334	4.21
3	580.823,489 672.921,764	4	580.831,847 672.949,297	28.774
5	580.841,657 672.983,397	6	580.842,04 672.991,977	8.589
7	580.842,328 672.998,434	8	580.842,349 672.998,884	0.45
9	580.842,635 673.005,066	10	580.843,022 673.013,407	8.35
11	580.845,661 673.036,315	12	580.846,099 673.040,12	3.83
13	580.823,834 673.048,096	14	580.822,919 673.043,332	4.851
15	580.822,802 673.043,056	16	580.819,559 673.028,035	15.367
17	580.820,042 673.025,974	18	580.821,269 673.025,738	1.249
19	580.820,31 673.021,474	20	580.820,701 673.021,386	0.401
21	580.822,103 673.015,367	22	580.822,596 673.011,825	3.576
23	580.823,019 673.007,309	24	580.823,713 672.999,899	7.442
25	580.823,856 672.998,219	26	580.824,166 672.994,561	3.671
27	580.824,819 672.989,809	28	580.825,85 672.984,271	5.633
29	580.825,837 672.977,092	30	580.824,823 672.971,786	5.402
31	580.821,42 672.959,664	32	580.820,903 672.957,49	2.235
33	580.819,92 672.953,844	34	580.815,784 672.939,53	14.9
35	580.814,389 672.935,396	1	580.811,675 672.927,286	8.552

Punct început	X / Y	Punct sfârșit	X / Y	Lungime segment (** (m)
2	580.810,223 672.923,334	3	580.823,489 672.921,764	13.359
4	580.831,847 672.949,297	5	580.841,657 672.983,397	35.483
6	580.842,04 672.991,977	7	580.842,328 672.998,434	6.463
8	580.842,349 672.998,884	9	580.842,635 673.005,066	6.189
10	580.843,022 673.013,407	11	580.845,661 673.036,315	23.06
12	580.846,099 673.040,12	13	580.823,834 673.048,096	23.651
14	580.822,919 673.043,332	15	580.822,802 673.043,056	0.3
16	580.819,559 673.028,035	17	580.820,042 673.025,974	2.117
18	580.821,269 673.025,738	19	580.820,31 673.021,474	4.371
20	580.820,701 673.021,386	21	580.822,103 673.015,367	6.18
22	580.822,596 673.011,825	23	580.823,019 673.007,309	4.536
24	580.823,713 672.999,899	25	580.823,856 672.998,219	1.686
26	580.824,166 672.994,561	27	580.824,819 672.989,809	4.797
28	580.825,85 672.984,271	29	580.825,837 672.977,092	7.179
30	580.824,823 672.971,786	31	580.821,42 672.959,664	12.591
32	580.820,903 672.957,49	33	580.819,92 672.953,844	3.776
34	580.815,784 672.939,53	35	580.814,389 672.935,396	4.363

** Lungimile segmentelor sunt determinate în planul de proiecție Stereo 70 și sunt rotunjite la 1 milimetru.

*** Distanța dintre puncte este formată din segmente cumulate ce sunt mai mici decât valoarea 1 milimetru.

**DATE DESPRE IMOBILUL NR. 13058**

Oficiul de Cadastru și Publicitate Imobiliară SUCEAVA
Biroul de Cadastru și Publicitate Imobiliară Gura Humorului

A. Partea I. Descrierea imobilului

TEREN Intravilan

Adresa: Loc. Dragoiesti, Str Padurii, Nr. 21, Jud. Suceava

Nr. Crt	Nr cadastral Nr. topografic	Suprafața* (mp)	Observații / Referințe
A1	30653	1.700	Sector cadastral:16 Teren neimpregmuit;

Construcții

Crt	Nr cadastral Nr. topografic	Adresa	Observații / Referințe
A1.1		Loc. Dragoiesti, Str Padurii, Nr. 21, Jud. Suceava	Nr. niveluri:1; S. construita la sol:79 mp; S. construita desfasurata:79 mp; LOCUINTA

B. Partea II. Proprietari și acte

Inscrieri privitoare la dreptul de proprietate și alte drepturi reale	Referințe
3008 / 02/03/2016	
Act Notarial nr. 345, din 02/03/2016 emis de Dumitru Mihaela;	
B1	A1
Intabulare, drept de PROPRIETATE bun propriu, dobandit prin Conventie, cota actuala 1/1, cota initiala 1/1 1) CIBIREAC DAN - SORIN	
9399 / 07/05/2021	
Act Notarial nr. 2046, din 06/05/2021 emis de Busuioc Ovidiu;	
B2	A1.1
Intabulare, drept de PROPRIETATE bun propriu, dobandit prin Conventie, cota actuala 1/1, cota initiala 1/1 1) CIBIREAC DAN - SORIN	

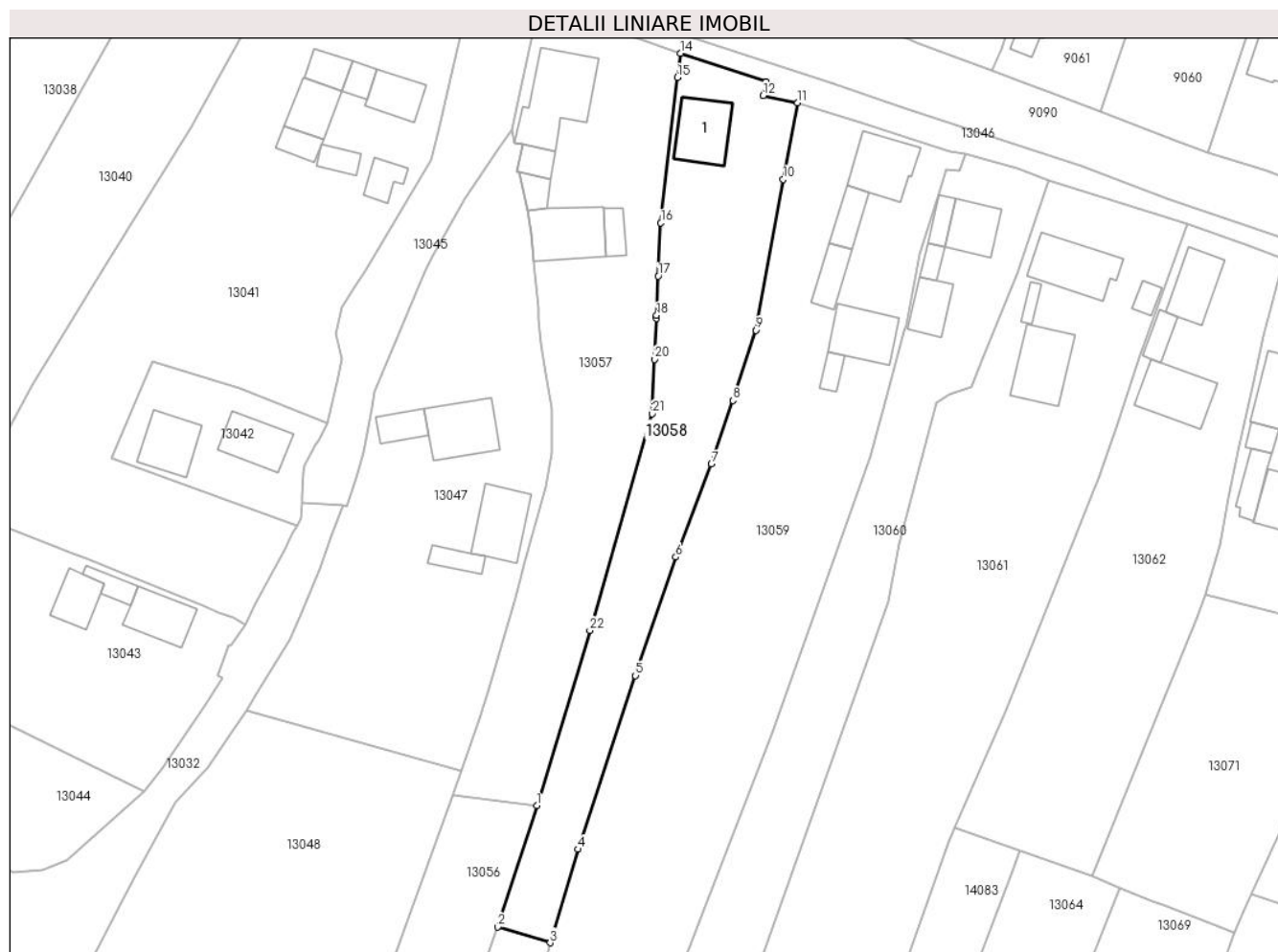
C. Partea III. SARCINI .

Inscrieri privind dezmembramintele dreptului de proprietate, drepturi reale de garanție și sarcini	Referințe
NU SUNT	

Teren

Nr cadastral	Suprafața (mp)*	Observații / Referințe
30653	1.700	

* Suprafața este determinată în planul de proiecție Stereo 70.



Date referitoare la teren

Crt	Categorie folosință	Intravilan	Suprafața (mp)	Tarla	Parcelă	Nr. topo	Observații / Referințe
1	curți constructii	DA	555	-	-	-	
2	arabil	DA	1.145	-	-	-	

Date referitoare la construcții

Crt	Număr	Destinație construcție	Supraf. (mp)	Situație juridică	Observații / Referințe
A1.1		construcții de locuințe	79	Cu acte	Nr. niveluri:1; S. construita la sol:79 mp; S. construita desfasurata:79 mp; LOCUINTA

Lungime Segmente

1) Valorile lungimilor segmentelor sunt obținute din proiecție în plan.

Punct început	X / Y	Punct sfârșit	X / Y	Lungime segment (** (m))
1	580.823,489 672.921,764	2	580.817,34 672.902,657	20.072
3	580.825,607 672.900,186	4	580.829,991 672.914,903	15.356
5	580.839,035 672.942,209	6	580.845,379 672.960,857	19.698

Punct început	X / Y	Punct sfârșit	X / Y	Lungime segment (** (m))
2	580.817,34 672.902,657	3	580.825,607 672.900,186	8.628
4	580.829,991 672.914,903	5	580.839,035 672.942,209	28.765
6	580.845,379 672.960,857	7	580.850,99 672.975,482	15.664

Punct început	X / Y	Punct sfârșit	X / Y	Lungime segment (** (m)
7	580.850,99 672.975,482	8	580.854,367 672.985,515	10.586
9	580.857,993 672.996,556	10	580.862,284 673.020,284	24.113
11	580.864,566 673.032,308	12	580.859,149 673.033,456	5.537
13	580.859,58 673.035,62	14	580.846,099 673.040,12	14.212
15	580.845,661 673.036,315	16	580.843,022 673.013,407	23.06
17	580.842,635 673.005,066	18	580.842,349 672.998,884	6.189
19	580.842,328 672.998,434	20	580.842,04 672.991,977	6.463
21	580.841,657 672.983,397	22	580.831,847 672.949,297	35.483

Punct început	X / Y	Punct sfârșit	X / Y	Lungime segment (** (m)
8	580.854,367 672.985,515	9	580.857,993 672.996,556	11.621
10	580.862,284 673.020,284	11	580.864,566 673.032,308	12.239
12	580.859,149 673.033,456	13	580.859,58 673.035,62	2.207
14	580.846,099 673.040,12	15	580.845,661 673.036,315	3.83
16	580.843,022 673.013,407	17	580.842,635 673.005,066	8.35
18	580.842,349 672.998,884	19	580.842,328 672.998,434	0.45
20	580.842,04 672.991,977	21	580.841,657 672.983,397	8.589
22	580.831,847 672.949,297	1	580.823,489 672.921,764	28.774

** Lungimile segmentelor sunt determinate în planul de proiecție Stereo 70 și sunt rotunjite la 1 milimetru.

*** Distanța dintre puncte este formată din segmente cumulate ce sunt mai mici decât valoarea 1 milimetru.

**DATE DESPRE IMOBILUL NR. 13059**

Oficiul de Cadastru și Publicitate Imobiliară SUCEAVA
Biroul de Cadastru și Publicitate Imobiliară Gura Humorului

A. Partea I. Descrierea imobilului

TEREN Intravilan

Adresa: Loc. Dragoiesti, Str Padurii, Nr. 19, Jud. Suceava

Nr. Crt	Nr cadastral Nr. topografic	Suprafața* (mp)	Observații / Referințe
A1		3.504	Sector cadastral:16 Teren neimpregmuit;

Construcții

Crt	Nr cadastral Nr. topografic	Adresa	Observații / Referințe
A1.1		Loc. Dragoiesti, Str Padurii, Nr. 19, Jud. Suceava	Nr. niveluri:2; S. construita la sol:82 mp; S. construita desfasurata:164 mp; LOCUINTA
A1.2		Loc. Dragoiesti, Str Padurii, Nr. 19, Jud. Suceava	Nr. niveluri:1; S. construita la sol:35 mp; S. construita desfasurata:35 mp; ANEXA
A1.3		Loc. Dragoiesti, Str Padurii, Nr. 19, Jud. Suceava	Nr. niveluri:1; S. construita la sol:37 mp; S. construita desfasurata:37 mp; ANEXA
A1.4		Loc. Dragoiesti, Str Padurii, Nr. 19, Jud. Suceava	Nr. niveluri:1; S. construita la sol:75 mp; S. construita desfasurata:75 mp; ANEXA
A1.5		Loc. Dragoiesti, Str Padurii, Nr. 19, Jud. Suceava	Nr. niveluri:1; S. construita la sol:16 mp; S. construita desfasurata:16 mp; ANEXA

B. Partea II. Proprietari și acte

Inscrieri privitoare la dreptul de proprietate și alte drepturi reale		Referințe
13059 / 18/03/2022		
Act Normativ nr. 7, din 13/03/1996 emis de PARLAMENTUL ROMANIEI;		
B1	Intabulare, drept de PROPRIETATE, dobandit prin Lege, cota actuala 1/1, cota initiala 1/1 1) NEIDENTIFICAT NEIDENTIFICAT	A1
Act Administrativ nr. 2027, din 14/03/2022 emis de PRIMARIA COMUNEI DRAGOIESTI;		
B2	Se noteaza posesia factica in favoarea lui 1) POPESCU IOAN 2) POPESCU ILEANA	A1
Act Administrativ nr. 2526, din 31/03/2022 emis de PRIMARIA COMUNEI DRAGOIESTI;		
B3	Intabulare, drept de PROPRIETATE, dobandit prin Lege, cota actuala 1/1, cota initiala 1/1 1) POPESCU ILEANA 2) POPESCU IOAN	A1.1, A1.2, A1.3, A1.4, A1.5

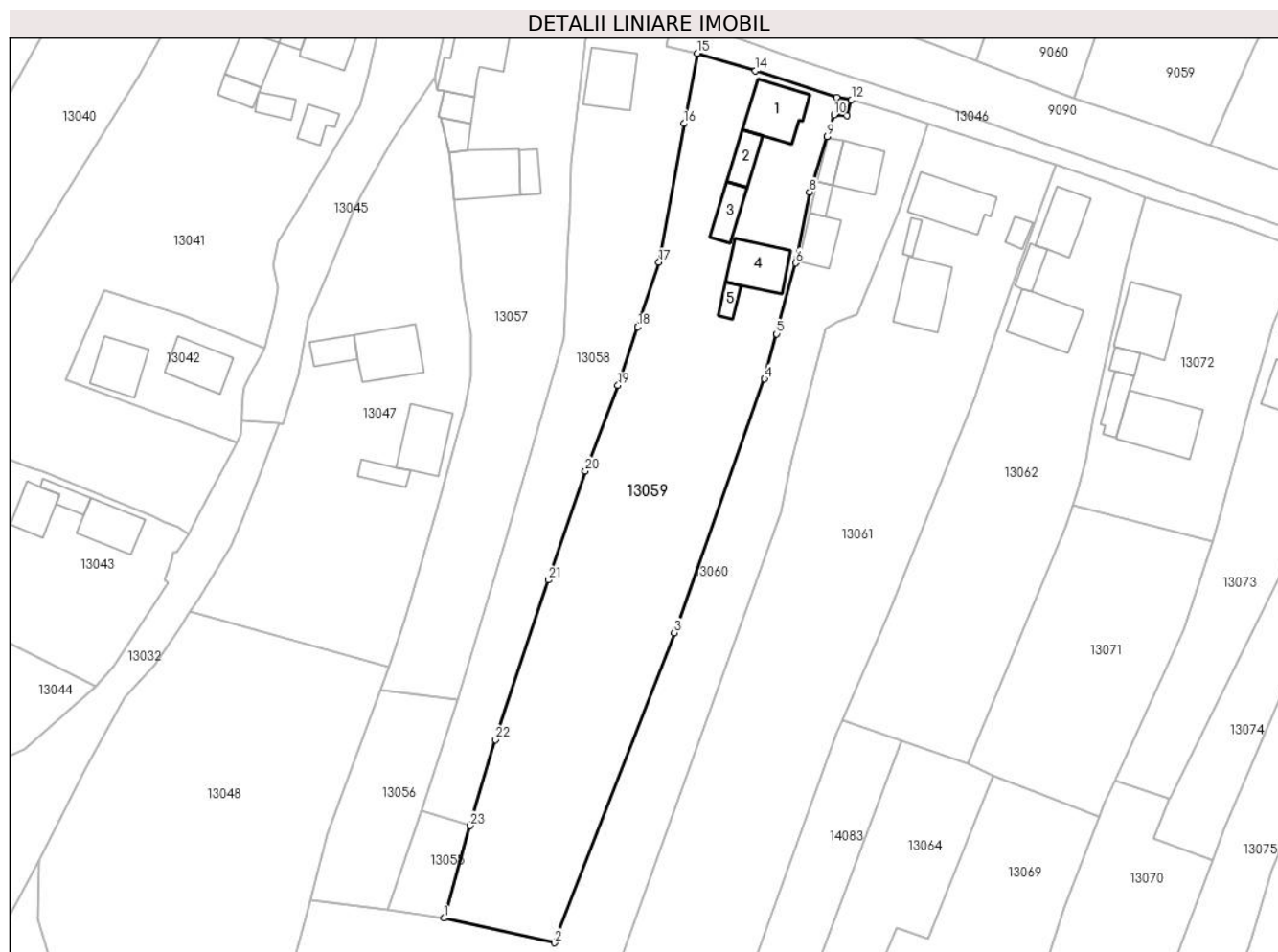
C. Partea III. SARCINI .

Inscrieri privind dezmembramintele dreptului de proprietate, drepturi reale de garanție și sarcini	Referințe
NU SUNT	

Teren

Nr cadastral	Suprafața (mp)*	Observații / Referințe
	3.504	

* Suprafața este determinată în planul de proiecție Stereo 70.



Date referitoare la teren

Crt	Categorie folosință	Intravilan	Suprafața (mp)	Tarla	Parcelă	Nr. topo	Observații / Referințe
1	curți constructii	DA	608	-	-	-	
2	arabil	DA	2.896	-	-	-	

Date referitoare la construcții

Crt	Număr	Destinație construcție	Supraf. (mp)	Situație juridică	Observații / Referințe
A1.1		construcții de locuințe	82	Cu acte	Nr. niveluri:2; S. construita la sol:82 mp; S. construita desfasurata:164 mp; LOCUINTA
A1.2		construcții anexa	35	Cu acte	Nr. niveluri:1; S. construita la sol:35 mp; S. construita desfasurata:35 mp; ANEXA
A1.3		construcții anexa	37	Cu acte	Nr. niveluri:1; S. construita la sol:37 mp; S. construita desfasurata:37 mp; ANEXA
A1.4		construcții anexa	75	Cu acte	Nr. niveluri:1; S. construita la sol:75 mp; S. construita desfasurata:75 mp; ANEXA
A1.5		construcții anexa	16	Cu acte	Nr. niveluri:1; S. construita la sol:16 mp; S. construita desfasurata:16 mp; ANEXA

Lungime Segmente

1) Valorile lungimilor segmentelor sunt obținute din proiecție în plan.

Punct început	X / Y	Punct sfârșit	X / Y	Lungime segment (** (m)
1	580.821,18 672.884,393	2	580.840,117 672.880,171	19.402
3	580.860,63 672.933,209	4	580.876,071 672.976,613	46.069
5	580.878,133 672.984,294	6	580.881,389 672.996,423	12.558
7	580.881,604 672.997,226	8	580.883,779 673.008,577	11.558
9	580.886,798 673.018,088	10	580.887,958 673.021,76	3.851
11	580.890,113 673.021,642	12	580.890,92 673.024,32	2.797
13	580.888,44 673.024,76	14	580.874,5 673.029,29	14.658
15	580.864,566 673.032,308	16	580.862,284 673.020,284	12.239
17	580.857,993 672.996,556	18	580.854,367 672.985,515	11.621
19	580.850,99 672.975,482	20	580.845,379 672.960,857	15.664
21	580.839,035 672.942,209	22	580.829,991 672.914,903	28.765
23	580.825,607 672.900,186	1	580.821,18 672.884,393	16.402

Punct început	X / Y	Punct sfârșit	X / Y	Lungime segment (** (m)
2	580.840,117 672.880,171	3	580.860,63 672.933,209	56.867
4	580.876,071 672.976,613	5	580.878,133 672.984,294	7.953
6	580.881,389 672.996,423	7	580.881,604 672.997,226	0.831
8	580.883,779 673.008,577	9	580.886,798 673.018,088	9.979
10	580.887,958 673.021,76	11	580.890,113 673.021,642	2.158
12	580.890,92 673.024,32	13	580.888,44 673.024,76	2.519
14	580.874,5 673.029,29	15	580.864,566 673.032,308	10.382
16	580.862,284 673.020,284	17	580.857,993 672.996,556	24.113
18	580.854,367 672.985,515	19	580.850,99 672.975,482	10.586
20	580.845,379 672.960,857	21	580.839,035 672.942,209	19.698
22	580.829,991 672.914,903	23	580.825,607 672.900,186	15.356

** Lungimile segmentelor sunt determinate în planul de proiecție Stereo 70 și sunt rotunjite la 1 milimetru.

*** Distanța dintre puncte este formată din segmente cumulate ce sunt mai mici decât valoarea 1 milimetru.

**DATE DESPRE IMOBILUL NR. 13060**

Oficiul de Cadastru și Publicitate Imobiliară SUCEAVA
 Biroul de Cadastru și Publicitate Imobiliară Gura Humorului

A. Partea I. Descrierea imobilului

TEREN Intravilan

Adresa: Loc. Dragoiesti, Str Padurii, Nr. 17, Jud. Suceava

Nr. Crt	Nr cadastral Nr. topografic	Suprafața* (mp)	Observații / Referințe
A1		Din acte: 2.500 Masurata: 2.574	Sector cadastral:16 Teren imprejmuit;

Construcții

Crt	Nr cadastral Nr. topografic	Adresa	Observații / Referințe
A1.1		Loc. Dragoiesti, Str Padurii, Nr. 17, Jud. Suceava	Nr. niveluri:1; S. construita la sol:58 mp; S. construita desfasurata:58 mp; LOCUINTA
A1.2		Loc. Dragoiesti, Str Padurii, Nr. 17, Jud. Suceava	Nr. niveluri:1; S. construita la sol:21 mp; S. construita desfasurata:21 mp; ANEXA
A1.3		Loc. Dragoiesti, Str Padurii, Nr. 17, Jud. Suceava	Nr. niveluri:1; S. construita la sol:15 mp; S. construita desfasurata:15 mp; ANEXA
A1.4		Loc. Dragoiesti, Str Padurii, Nr. 17, Jud. Suceava	Nr. niveluri:1; S. construita la sol:46 mp; S. construita desfasurata:46 mp; ANEXA

B. Partea II. Proprietari și acte

Inscrieri privitoare la dreptul de proprietate și alte drepturi reale		Referințe
13060 / 18/03/2022		
Act Notarial nr. 132, din 21/10/2016 emis de BIN DUMITRU MIHAELA;		
B1	Intabulare, drept de PROPRIETATE, dobandit prin Succesiune, cota actuala 1/2, cota initiala 1/2 1) CIOBANU OLGA	A1, A1.1, A1.2, A1.3, A1.4
B2	Intabulare, drept de PROPRIETATE, dobandit prin Succesiune, cota actuala 1/2, cota initiala 1/2 1) CRISTEA ELENA	A1, A1.1, A1.2, A1.3, A1.4

C. Partea III. SARCINI .

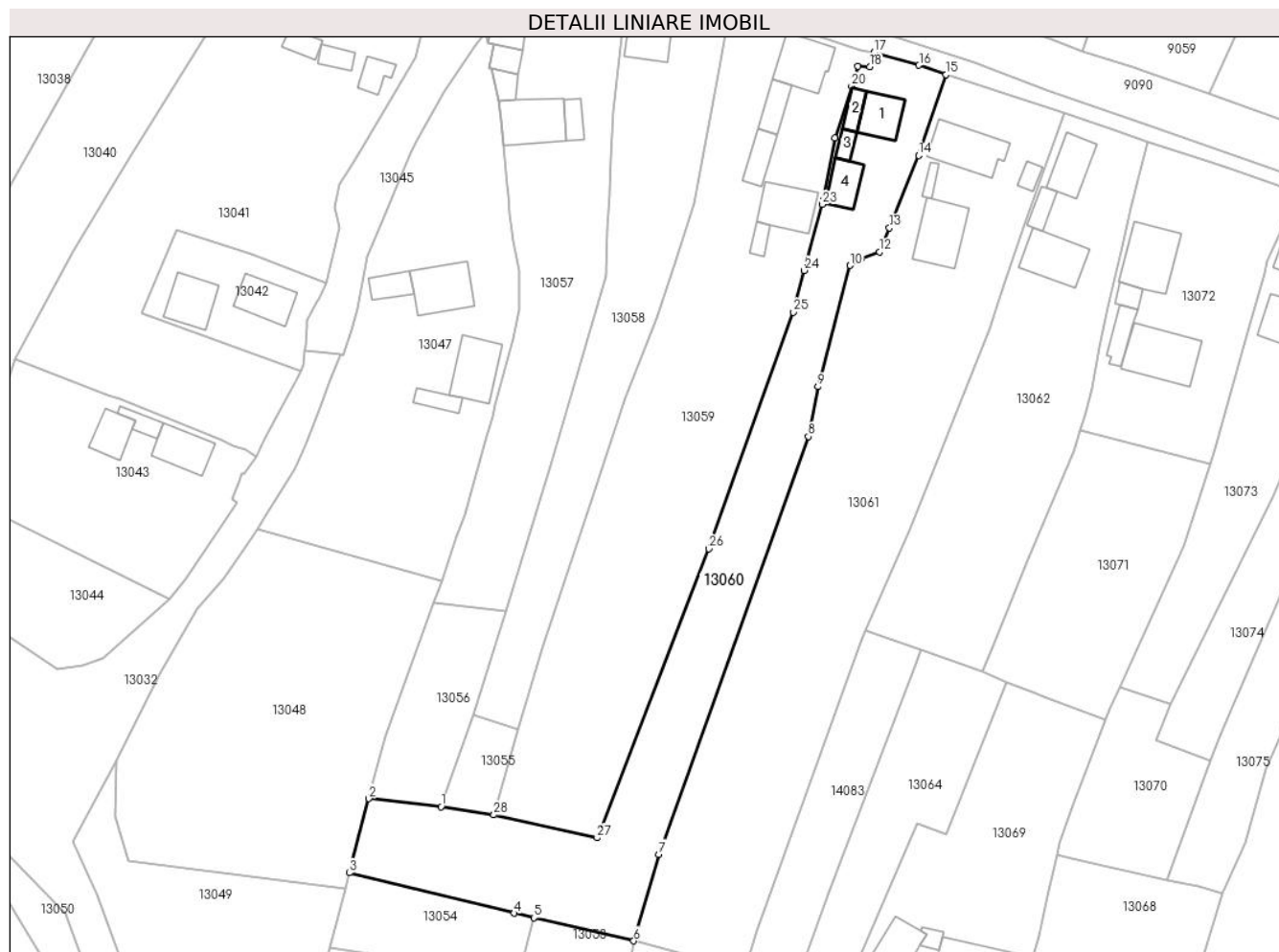
Inscrieri privind dezmembramintele dreptului de proprietate, drepturi reale de garanție și sarcini	Referințe
NU SUNT	

Anexa Nr. 1 La Partea I

Teren

Nr cadastral	Suprafața (mp)*	Observații / Referințe
	Din acte: 2.500 Masurata: 2.574	

* Suprafața este determinată în planul de proiecție Stereo 70.



Date referitoare la teren

Crt	Categorie folosință	Intra vilan	Suprafața (mp)	Tarla	Parcelă	Nr. topo	Observații / Referințe
1	curți constructii	DA	439	-	-	-	
2	arabil	DA	2.136	-	-	-	

Date referitoare la construcții

Crt	Număr	Destinație construcție	Supraf. (mp)	Situație juridică	Observații / Referințe
A1.1		construcții de locuințe	58	Cu acte	Nr. niveluri:1; S. construita la sol:58 mp; S. construita desfasurata:58 mp; LOCUINTA
A1.2		construcții anexa	21	Cu acte	Nr. niveluri:1; S. construita la sol:21 mp; S. construita desfasurata:21 mp; ANEXA
A1.3		construcții anexa	15	Cu acte	Nr. niveluri:1; S. construita la sol:15 mp; S. construita desfasurata:15 mp; ANEXA
A1.4		construcții anexa	46	Cu acte	Nr. niveluri:1; S. construita la sol:46 mp; S. construita desfasurata:46 mp; ANEXA

Lungime Segmente

1) Valorile lungimilor segmentelor sunt obținute din proiecție în plan.

Punct început	X / Y	Punct sfârșit	X / Y	Lungime segment (** (m)	Punct început	X / Y	Punct sfârșit	X / Y	Lungime segment (** (m)
---------------	-------	---------------	-------	-------------------------	---------------	-------	---------------	-------	-------------------------

Punct început	X / Y	Punct sfârșit	X / Y	Lungime segment (** (m)
1	580.811,488 672.885,885	2	580.798,256 672.887,376	13.316
3	580.794,66 672.873,752	4	580.824,895 672.866,342	31.13
5	580.828,496 672.865,512	6	580.846,85 672.861,278	18.836
7	580.851,466 672.877,148	8	580.878,886 672.953,792	81.401
9	580.880,632 672.962,941	10	580.886,522 672.985,213	23.038
11	580.888,548 672.986,425	12	580.891,93 672.987,653	3.598
13	580.893,739 672.992,088	14	580.899,078 673.005,412	14.354
15	580.904,13 673.020,19	16	580.899,15 673.021,94	5.279
17	580.890,92 673.024,32	18	580.890,113 673.021,642	2.797
19	580.887,958 673.021,76	20	580.886,798 673.018,088	3.851
21	580.883,779 673.008,577	22	580.881,604 672.997,226	11.558
23	580.881,389 672.996,423	24	580.878,133 672.984,294	12.558
25	580.876,071 672.976,613	26	580.860,63 672.933,209	46.069
27	580.840,117 672.880,171	28	580.821,18 672.884,393	19.402

Punct început	X / Y	Punct sfârșit	X / Y	Lungime segment (** (m)
2	580.798,256 672.887,376	3	580.794,66 672.873,752	14.091
4	580.824,895 672.866,342	5	580.828,496 672.865,512	3.695
6	580.846,85 672.861,278	7	580.851,466 672.877,148	16.528
8	580.878,886 672.953,792	9	580.880,632 672.962,941	9.314
10	580.886,522 672.985,213	11	580.888,548 672.986,425	2.361
12	580.891,93 672.987,653	13	580.893,739 672.992,088	4.79
14	580.899,078 673.005,412	15	580.904,13 673.020,19	15.618
16	580.899,15 673.021,94	17	580.890,92 673.024,32	8.567
18	580.890,113 673.021,642	19	580.887,958 673.021,76	2.158
20	580.886,798 673.018,088	21	580.883,779 673.008,577	9.979
22	580.881,604 672.997,226	23	580.881,389 672.996,423	0.831
24	580.878,133 672.984,294	25	580.876,071 672.976,613	7.953
26	580.860,63 672.933,209	27	580.840,117 672.880,171	56.867
28	580.821,18 672.884,393	1	580.811,488 672.885,885	9.806

** Lungimile segmentelor sunt determinate în planul de proiecție Stereo 70 și sunt rotunjite la 1 milimetru.

*** Distanța dintre puncte este formată din segmente cumulate ce sunt mai mici decât valoarea 1 milimetru.

**DATE DESPRE IMOBILUL NR. 13061**

Oficiul de Cadastru și Publicitate Imobiliară SUCEAVA
Biroul de Cadastru și Publicitate Imobiliară Gura Humorului

A. Partea I. Descrierea imobilului

TEREN Intravilan

Adresa: Loc. Dragoiesti, Str Padurii, Nr. 15, Jud. Suceava

Nr. Crt	Nr cadastral Nr. topografic	Suprafața* (mp)	Observații / Referințe
A1		3.877	Sector cadastral:16 Teren neimpregmuit;

Construcții

Crt	Nr cadastral Nr. topografic	Adresa	Observații / Referințe
A1.1		Loc. Dragoiesti, Str Padurii, Nr. 15, Jud. Suceava	Nr. niveluri:1; S. construita la sol:94 mp; S. construita desfasurata:94 mp; LOCUINTA
A1.2		Loc. Dragoiesti, Str Padurii, Nr. 15, Jud. Suceava	Nr. niveluri:1; S. construita la sol:12 mp; S. construita desfasurata:12 mp; ANEXA
A1.3		Loc. Dragoiesti, Str Padurii, Nr. 15, Jud. Suceava	Nr. niveluri:1; S. construita la sol:90 mp; S. construita desfasurata:90 mp; ANEXA
A1.4		Loc. Dragoiesti, Str Padurii, Nr. 15, Jud. Suceava	Nr. niveluri:1; S. construita la sol:15 mp; S. construita desfasurata:15 mp; ANEXA

B. Partea II. Proprietari și acte

Inscrieri privitoare la dreptul de proprietate și alte drepturi reale		Referințe
13061 / 18/03/2022		
Act Normativ nr. 7, din 13/03/1996 emis de PARLAMENTUL ROMANIEI;		
B1	Intabulare, drept de PROPRIETATE, dobandit prin Lege, cota actuala 1/1, cota initiala 1/1 1) NEIDENTIFICAT NEIDENTIFICAT	A1
Act Administrativ nr. 2028, din 14/03/2022 emis de PRIMARIA COMUNEI DRAGOIESTI;		
B2	Se noteaza posesia factica in favoarea lui 1) NITAN VASILE-BOGDAN 2) NITAN MARIANA-ELENA	A1
Act Administrativ nr. 2526, din 13/03/2022 emis de PRIMARIA COMUNEI DRAGOIESTI;		
B3	Intabulare, drept de PROPRIETATE, dobandit prin Lege, cota actuala 1/1, cota initiala 1/1 1) NITAN MARIANA-ELENA 2) NITAN VASILE-BOGDAN	A1.1, A1.2, A1.3, A1.4

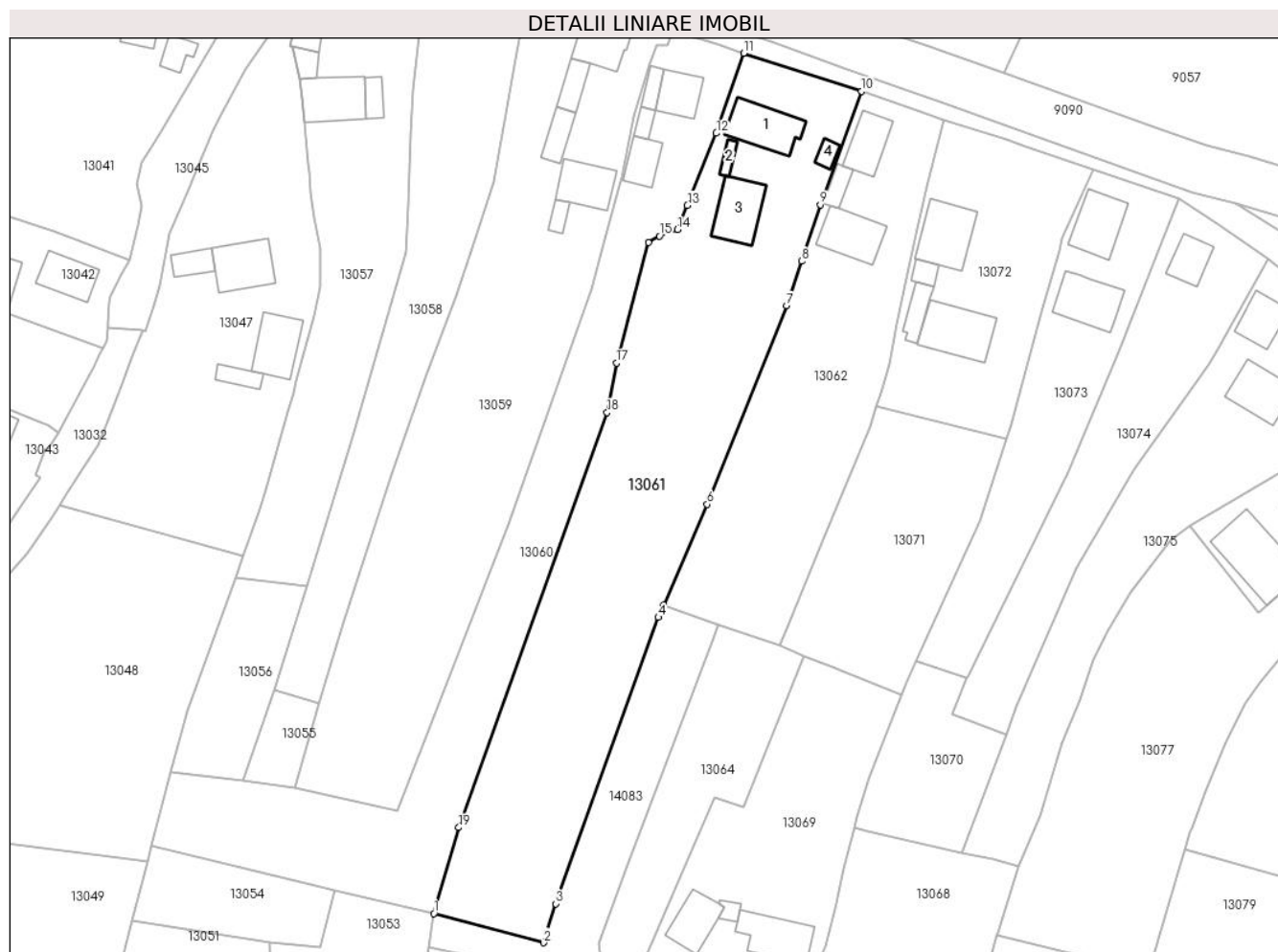
C. Partea III. SARCINI .

Inscrieri privind dezmembramintele dreptului de proprietate, drepturi reale de garanție și sarcini	Referințe
NU SUNT	

Teren

Nr cadastral	Suprafața (mp)*	Observații / Referințe
	3.877	

* Suprafața este determinată în planul de proiecție Stereo 70.



Date referitoare la teren

Crt	Categorie folosință	Intravilan	Suprafața (mp)	Tarla	Parcelă	Nr. topo	Observații / Referințe
1	curți constructii	DA	779	-	-	-	
2	arabil	DA	3.098	-	-	-	

Date referitoare la construcții

Crt	Număr	Destinație construcție	Supraf. (mp)	Situație juridică	Observații / Referințe
A1.1		construcții de locuințe	94	Cu acte	Nr. niveluri:1; S. construita la sol:94 mp; S. construita desfasurata:94 mp; LOCUINTA
A1.2		construcții anexa	12	Cu acte	Nr. niveluri:1; S. construita la sol:12 mp; S. construita desfasurata:12 mp; ANEXA
A1.3		construcții anexa	90	Cu acte	Nr. niveluri:1; S. construita la sol:90 mp; S. construita desfasurata:90 mp; ANEXA
A1.4		construcții anexa	15	Cu acte	Nr. niveluri:1; S. construita la sol:15 mp; S. construita desfasurata:15 mp; ANEXA

Lungime Segmente

1) Valorile lungimilor segmentelor sunt obținute din proiecție în plan.

Punct început	X / Y	Punct sfârșit	X / Y	Lungime segment (** (m)

Punct început	X / Y	Punct sfârșit	X / Y	Lungime segment (** (m)
1	580.846,85 672.861,278	2	580.867,121 672.855,871	20.98
2	580.867,121 672.855,871	3	580.869,407 672.863,072	7.555
3	580.869,407 672.863,072	4	580.888,374 672.915,977	56.202
4	580.888,374 672.915,977	5	580.889,364 672.918,262	2.49
5	580.889,364 672.918,262	6	580.897,411 672.936,844	20.25
6	580.897,411 672.936,844	7	580.912,098 672.973,534	39.52
7	580.912,098 672.973,534	8	580.914,842 672.981,769	8.68
8	580.914,842 672.981,769	9	580.918,312 672.992,182	10.976
9	580.918,312 672.992,182	10	580.925,93 673.013,19	22.347
10	580.925,93 673.013,19	11	580.904,13 673.020,19	22.896
11	580.904,13 673.020,19	12	580.899,078 673.005,412	15.618
12	580.899,078 673.005,412	13	580.893,739 672.992,088	14.354
13	580.893,739 672.992,088	14	580.891,93 672.987,653	4.79
14	580.891,93 672.987,653	15	580.888,548 672.986,425	3.598
15	580.888,548 672.986,425	16	580.886,522 672.985,213	2.361
16	580.886,522 672.985,213	17	580.880,632 672.962,941	23.038
17	580.880,632 672.962,941	18	580.878,886 672.953,792	9.314
18	580.878,886 672.953,792	19	580.851,466 672.877,148	81.401
19	580.851,466 672.877,148	1	580.846,85 672.861,278	16.528

** Lungimile segmentelor sunt determinate în planul de proiecție Stereo 70 și sunt rotunjite la 1 milimetru.

*** Distanța dintre puncte este formată din segmente cumulate ce sunt mai mici decât valoarea 1 milimetru.

**DATE DESPRE IMOBILUL NR. 13062**

Oficiul de Cadastru și Publicitate Imobiliară SUCEAVA
Biroul de Cadastru și Publicitate Imobiliară Gura Humorului

A. Partea I. Descrierea imobilului

TEREN Intravilan

Adresa: Loc. Dragoiesti, Str Morii, Nr. 13, Jud. Suceava

Nr. Crt	Nr cadastral Nr. topografic	Suprafața* (mp)	Observații / Referințe
A1		2.104	Sector cadastral:16 Teren neimprijmit;

Construcții

Crt	Nr cadastral Nr. topografic	Adresa	Observații / Referințe
A1.1		Loc. Dragoiesti, Str Morii, Nr. 13, Jud. Suceava	Nr. niveluri:1; S. construita la sol:65 mp; S. construita desfasurata:65 mp; LOCUINTA
A1.2		Loc. Dragoiesti, Str Morii, Nr. 13, Jud. Suceava	Nr. niveluri:1; S. construita la sol:24 mp; S. construita desfasurata:24 mp; ANEXA
A1.3		Loc. Dragoiesti, Str Morii, Nr. 13, Jud. Suceava	Nr. niveluri:1; S. construita la sol:85 mp; S. construita desfasurata:85 mp; ANEXA

B. Partea II. Proprietari și acte

Inscrieri privitoare la dreptul de proprietate și alte drepturi reale		Referințe
13062 / 18/03/2022		
Act Normativ nr. 7, din 13/03/1996 emis de PARLAMENTUL ROMANIEI;		
B1	Intabulare, drept de PROPRIETATE, dobandit prin Lege, cota actuala 1/1, cota initiala 1/1 1) NEIDENTIFICAT NEIDENTIFICAT	A1
Act Administrativ nr. 2029, din 14/03/2022 emis de PRIMARIA COMUNEI DRAGOIESTI;		
B2	Se noteaza posesia factica in favoarea lui 1) NITAN ANCHILINA	A1
Act Administrativ nr. 2526, din 31/03/2022 emis de PRIMARIA COMUNEI DRAGOIESTI;		
B3	Intabulare, drept de PROPRIETATE, dobandit prin Lege, cota actuala 1/1, cota initiala 1/1 1) NITAN ANCHILINA	A1.1, A1.2, A1.3

C. Partea III. SARCINI .

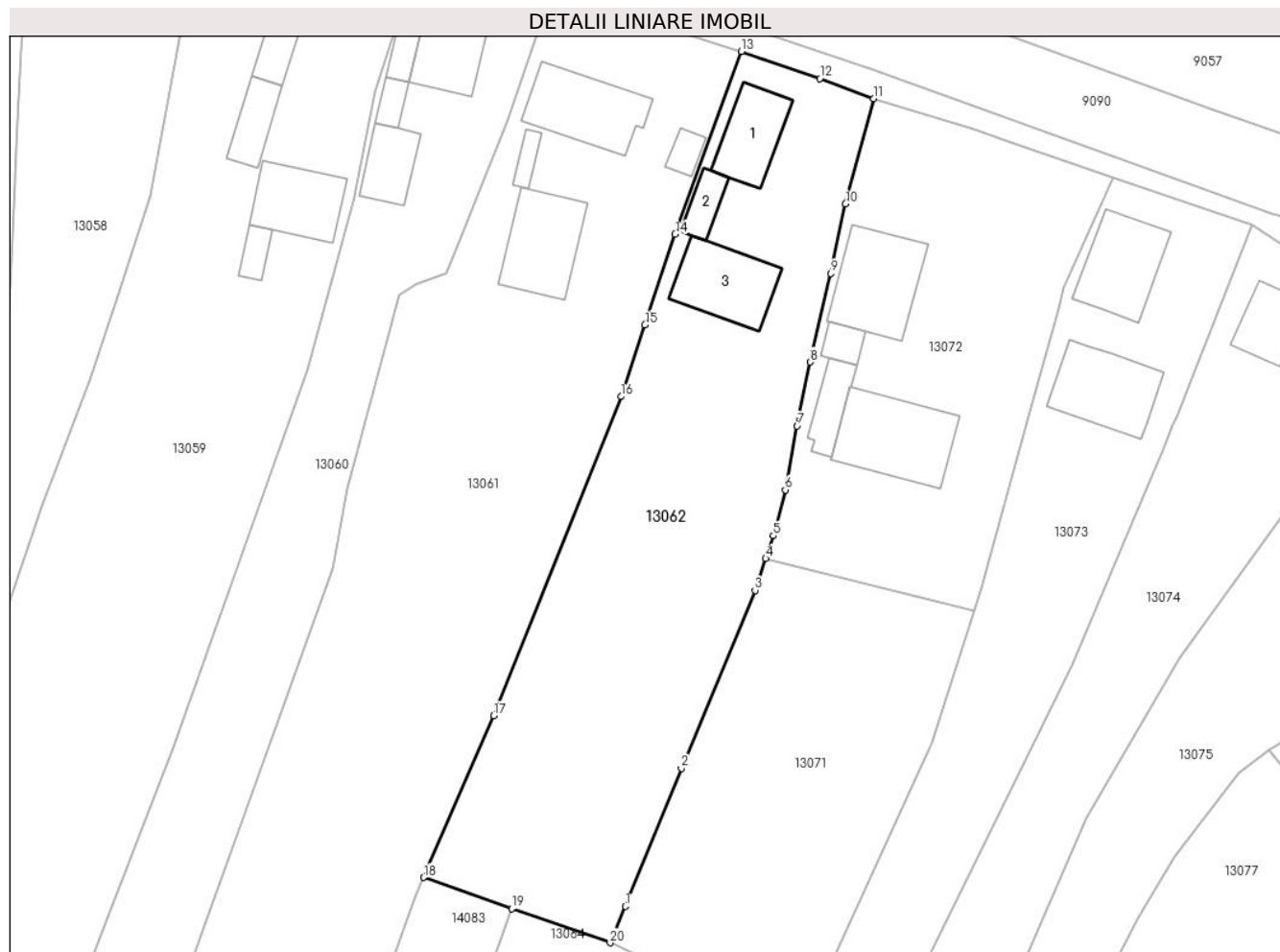
Inscrieri privind dezmembramintele dreptului de proprietate, drepturi reale de garanție și sarcini	Referințe
NU SUNT	

Anexa Nr. 1 La Partea I

Teren

Nr cadastral	Suprafața (mp)*	Observații / Referințe
	2.104	

* Suprafața este determinată în planul de proiecție Stereo 70.



Date referitoare la teren

Crt	Categorie folosință	Intravilan	Suprafața (mp)	Tarla	Parcelă	Nr. topo	Observații / Referințe
1	curți constructii	DA	500	-	-	-	
2	arabil	DA	1.604	-	-	-	

Date referitoare la construcții

Crt	Număr	Destinație construcție	Supraf. (mp)	Situație juridică	Observații / Referințe
A1.1		construcții de locuințe	65	Cu acte	Nr. niveluri:1; S. construita la sol:65 mp; S. construita desfasurata:65 mp; LOCUINTA
A1.2		construcții anexa	24	Cu acte	Nr. niveluri:1; S. construita la sol:24 mp; S. construita desfasurata:24 mp; ANEXA
A1.3		construcții anexa	85	Cu acte	Nr. niveluri:1; S. construita la sol:85 mp; S. construita desfasurata:85 mp; ANEXA

Lungime Segmente

1) Valorile lungimilor segmentelor sunt obținute din proiecție în plan.

Punct început	X / Y	Punct sfârșit	X / Y	Lungime segment (** (m)
1	580.912,603 672.914,951	2	580.919,031 672.930,798	17.101

Punct început	X / Y	Punct sfârșit	X / Y	Lungime segment (** (m)
2	580.919,031 672.930,798	3	580.927,505 672.951,272	22.158
3	580.927,505 672.951,272	4	580.928,729 672.954,923	3.851
4	580.928,729 672.954,923	5	580.929,608 672.957,545	2.765
5	580.929,608 672.957,545	6	580.930,998 672.962,796	5.432
6	580.930,998 672.962,796	7	580.932,344 672.970,157	7.483
7	580.932,344 672.970,157	8	580.933,884 672.977,498	7.501
8	580.933,884 672.977,498	9	580.936,197 672.987,667	10.429
9	580.936,197 672.987,667	10	580.937,912 672.995,654	8.169
10	580.937,912 672.995,654	11	580.941,169 673.007,763	12.539
11	580.941,169 673.007,763	12	580.934,95 673.010,08	6.637
12	580.934,95 673.010,08	13	580.925,93 673.013,19	9.541
13	580.925,93 673.013,19	14	580.918,312 672.992,182	22.347
14	580.918,312 672.992,182	15	580.914,842 672.981,769	10.976
15	580.914,842 672.981,769	16	580.912,098 672.973,534	8.68
16	580.912,098 672.973,534	17	580.897,411 672.936,844	39.52
17	580.897,411 672.936,844	18	580.889,364 672.918,262	20.25
18	580.889,364 672.918,262	19	580.899,501 672.914,667	10.756
19	580.899,501 672.914,667	20	580.910,843 672.910,771	11.992
20	580.910,843 672.910,771	1	580.912,603 672.914,951	4.535

** Lungimile segmentelor sunt determinate în planul de proiecție Stereo 70 și sunt rotunjite la 1 milimetru.

*** Distanța dintre puncte este formată din segmente cumulate ce sunt mai mici decât valoarea 1 milimetru.



DATE DESPRE IMOBILUL NR. 13063

Oficiul de Cadastru și Publicitate Imobiliară SUCEAVA
Biroul de Cadastru și Publicitate Imobiliară Gura Humorului

A. Partea I. Descrierea imobilului

TEREN Intravilan

Adresa: Loc. Dragoiesti, Str Morii, Nr. 16, Jud. Suceava

Nr. Crt	Nr cadastral Nr. topografic	Suprafața* (mp)	Observații / Referințe
A1	34303	1.100	Sector cadastral:16 Teren neimprijmit;

Construcții

Crt	Nr cadastral Nr. topografic	Adresa	Observații / Referințe
A1.1	34303-C1	Loc. Dragoiesti, Str Morii, Nr. 16, Jud. Suceava	Nr. niveluri:2; S. construita la sol:97 mp; S. construita desfasurata:142 mp; Locuinta, (P+M), construita in anul 1958, fara Autorizatie de Construire.
A1.2	34303-C2	Loc. Dragoiesti, Str Morii, Nr. 16, Jud. Suceava	Nr. niveluri:1; S. construita la sol:61 mp; S. construita desfasurata:61 mp; Constructie Anexa, (P), construita in anul 1958
A1.3	34303-C3	Loc. Dragoiesti, Str Morii, Nr. 16, Jud. Suceava	Nr. niveluri:1; S. construita la sol:54 mp; S. construita desfasurata:54 mp; Constructie Anexa, (P), construita in anul 1958
A1.4	34303-C4	Loc. Dragoiesti, Str Morii, Nr. 16, Jud. Suceava	Nr. niveluri:1; S. construita la sol:47 mp; S. construita desfasurata:47 mp; Constructie Anexa, (P), construita in anul 1958

B. Partea II. Proprietari și acte

Inscrieri privitoare la dreptul de proprietate și alte drepturi reale	Referințe	
5938 / 28/03/2024		
Act Notarial nr. 656, din 27/03/2024 emis de N.P. Dumitru Mihaela;		
B1	Intabulare, drept de PROPRIETATE bun propriu, dobandit prin Conventie, cota actuala 1/1 1) PANUS DANIELA	A1
B2	Intabulare, drept de PROPRIETATE bun comun, în devălmășie, dobandit prin Conventie, cota actuala 1/1, cota initiala 1/1 1) PANUS DANIELA 2) PANUS ANDREI, Se noteaza lipsa CNP;	A1.1, A1.2, A1.3, A1.4
Act Notarial nr. 657, din 27/03/2024 emis de N.P. Dumitru Mihaela;		
B3	Se notează interdicțiile de înstrăinare, grevare, închiriere, dezmembrare, alipire, demolare, construire, restructurare și amenajare 1) BANCA TRANSILVANIA SA, CIF:14013396	A1, A1.1, A1.2, A1.3, A1.4

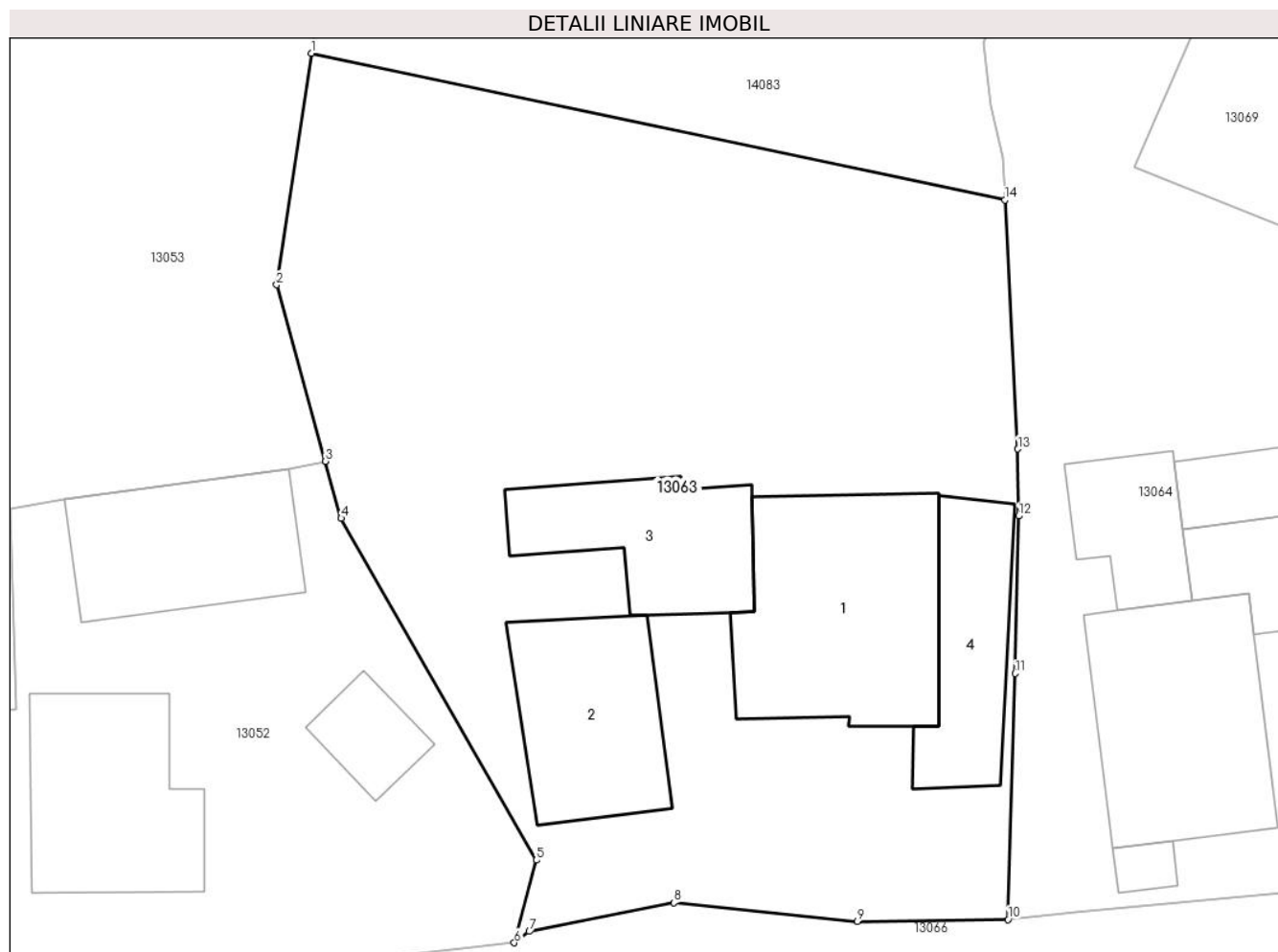
C. Partea III. SARCINI

Inscrieri privind dezmembramintele dreptului de proprietate, drepturi reale de garanție și sarcini	Referințe	
5938 / 28/03/2024		
Act Notarial nr. 657, din 27/03/2024 emis de N.P. Dumitru Mihaela;		
C1	Intabulare, drept de IPOTECA, Valoare:141520 LE și celelalte obligații de plată aferente creditului, dobandit prin Conventie 1) BANCA TRANSILVANIA SA, CIF:14013396	A1, A1.1, A1.2, A1.3, A1.4

Anexa Nr. 1 La Partea I**Teren**

Nr cadastral	Suprafața (mp)*	Observații / Referințe
34303	1.100	

* Suprafața este determinată în planul de proiecție Stereo 70.

**Date referitoare la teren**

Crt	Categorie folosință	Intra vilan	Suprafața (mp)	Tarla	Parcelă	Nr. topo	Observații / Referințe
1	curți constructii	DA	1.100	-	-	-	

Date referitoare la construcții

Crt	Număr	Destinație construcție	Supraf. (mp)	Situație juridică	Observații / Referințe
A1.1	34303-C1	construcții de locuințe	97	Cu acte	Nr. niveluri:2; S. construita la sol:97 mp; S. construita desfasurata:142 mp; Locuinta, (P+M), construita in anul 1958, fara Autorizatie de Construire.
A1.2	34303-C2	construcții anexa	61	Cu acte	Nr. niveluri:1; S. construita la sol:61 mp; S. construita desfasurata:61 mp; Constructie Anexa, (P), construita in anul 1958
A1.3	34303-C3	construcții anexa	54	Cu acte	Nr. niveluri:1; S. construita la sol:54 mp; S. construita desfasurata:54 mp; Constructie Anexa, (P), construita in anul 1958
A1.4	34303-C4	construcții anexa	47	Cu acte	Nr. niveluri:1; S. construita la sol:47 mp; S. construita desfasurata:47 mp; Constructie Anexa, (P), construita in anul 1958

Lungime Segmente

1) Valorile lungimilor segmentelor sunt obținute din proiecție în plan.

Punct început	X / Y	Punct sfârșit	X / Y	Lungime segment (** (m)
1	580.845,933 672.855,126	2	580.844,32 672.844,3	10.946
2	580.844,32 672.844,3	3	580.846,596 672.836,05	8.558
3	580.846,596 672.836,05	4	580.847,333 672.833,38	2.77
4	580.847,333 672.833,38	5	580.856,46 672.817,39	18.411
5	580.856,46 672.817,39	6	580.855,438 672.813,53	3.993
6	580.855,438 672.813,53	7	580.856,14 672.814,06	0.88
7	580.856,14 672.814,06	8	580.862,91 672.815,4	6.901
8	580.862,91 672.815,4	9	580.871,49 672.814,52	8.625
9	580.871,49 672.814,52	10	580.878,54 672.814,62	7.051
10	580.878,54 672.814,62	11	580.878,882 672.826,125	11.51
11	580.878,882 672.826,125	12	580.879,035 672.833,486	7.363
12	580.879,035 672.833,486	13	580.879,005 672.836,617	3.131
13	580.879,005 672.836,617	14	580.878,389 672.848,263	11.662
14	580.878,389 672.848,263	1	580.845,933 672.855,126	33.174

** Lungimile segmentelor sunt determinate în planul de proiecție Stereo 70 și sunt rotunjite la 1 milimetru.

*** Distanța dintre puncte este formată din segmente cumulate ce sunt mai mici decât valoarea 1 milimetru.

**DATE DESPRE IMOBILUL NR. 13064**

Oficiul de Cadastru și Publicitate Imobiliară SUCEAVA
Biroul de Cadastru și Publicitate Imobiliară Gura Humorului

A. Partea I. Descrierea imobilului

TEREN Intravilan

Adresa: Loc. Dragoiesti, Str Morii, Nr. 14, Jud. Suceava

Nr. Crt	Nr cadastral Nr. topografic	Suprafața* (mp)	Observații / Referințe
A1		1.633	Sector cadastral:16 Teren neimprijmit;

Construcții

Crt	Nr cadastral Nr. topografic	Adresa	Observații / Referințe
A1.1		Loc. Dragoiesti, Str Morii, Nr. 14, Jud. Suceava	Nr. niveluri:1; S. construita la sol:81 mp; S. construita desfasurata:81 mp; LOCUINTA
A1.2		Loc. Dragoiesti, Str Morii, Nr. 14, Jud. Suceava	Nr. niveluri:1; S. construita la sol:19 mp; S. construita desfasurata:19 mp; ANEXA
A1.3		Loc. Dragoiesti, Str Morii, Nr. 14, Jud. Suceava	Nr. niveluri:1; S. construita la sol:32 mp; S. construita desfasurata:32 mp; ANEXA
A1.4		Loc. Dragoiesti, Str Morii, Nr. 14, Jud. Suceava	Nr. niveluri:1; S. construita la sol:86 mp; S. construita desfasurata:86 mp; ANEXA
A1.5		Loc. Dragoiesti, Str Morii, Nr. 14, Jud. Suceava	Nr. niveluri:1; S. construita la sol:6 mp; S. construita desfasurata:6 mp; ANEXA

B. Partea II. Proprietari și acte

Inscrieri privitoare la dreptul de proprietate și alte drepturi reale		Referințe
13064 / 18/03/2022		
Act Normativ nr. 7, din 13/03/1996 emis de PARLAMENTUL ROMANIEI;		
B1	Intabulare, drept de PROPRIETATE, dobandit prin Lege, cota actuala 1/1, cota initiala 1/1 1) NEIDENTIFICAT NEIDENTIFICAT	A1
Act Administrativ nr. 2046, din 14/03/2022 emis de PRIMARIA COMUNEI DRAGOIESTI;		
B2	Se noteaza posesia factica in favoarea lui 1) NITAN LUCRETIA	A1
Act Administrativ nr. 2526, din 31/03/2022 emis de PRIMARIA COMUNEI DRAGOIESTI;		
B3	Intabulare, drept de PROPRIETATE, dobandit prin Lege, cota actuala 1/1, cota initiala 1/1 1) NITAN LUCRETIA	A1.1, A1.2, A1.3, A1.4, A1.5

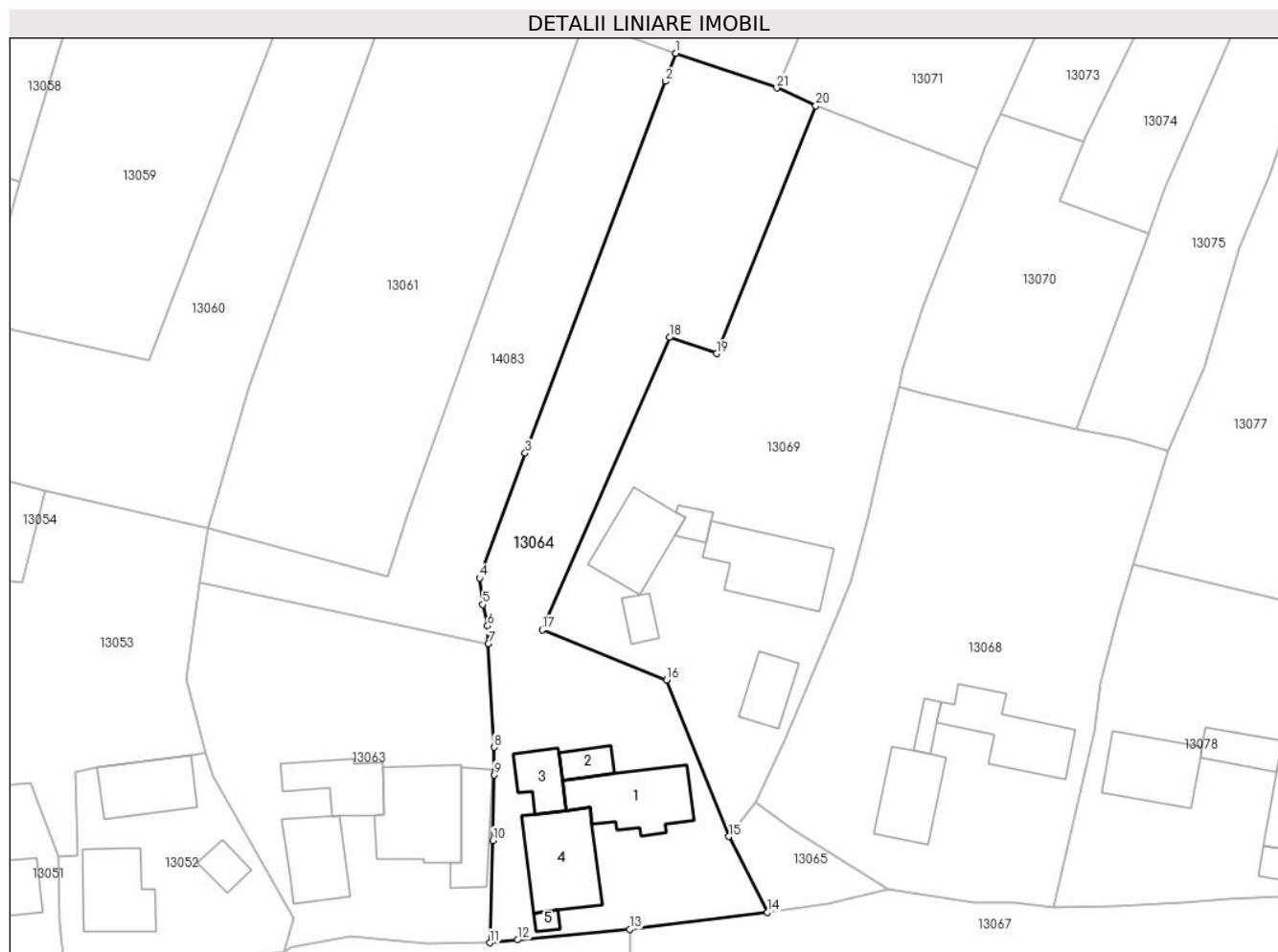
C. Partea III. SARCINI .

Inscrieri privind dezmembramintele dreptului de proprietate, drepturi reale de garanție și sarcini	Referințe
NU SUNT	

Teren

Nr cadastral	Suprafața (mp)*	Observații / Referințe
	1.633	

* Suprafața este determinată în planul de proiecție Stereo 70.



Date referitoare la teren

Crt	Categorie folosință	Intra vilan	Suprafața (mp)	Tarla	Parcelă	Nr. topo	Observații / Referințe
1	curti constructii	DA	500	-	-	-	
2	arabil	DA	1.133	-	-	-	

Date referitoare la construcții

Crt	Număr	Destinație construcție	Supraf. (mp)	Situație juridică	Observații / Referințe
A1.1		construcții de locuințe	81	Cu acte	Nr. niveluri:1; S. construita la sol:81 mp; S. construita desfasurata:81 mp; LOCUINTA
A1.2		construcții anexa	19	Cu acte	Nr. niveluri:1; S. construita la sol:19 mp; S. construita desfasurata:19 mp; ANEXA
A1.3		construcții anexa	32	Cu acte	Nr. niveluri:1; S. construita la sol:32 mp; S. construita desfasurata:32 mp; ANEXA
A1.4		construcții anexa	86	Cu acte	Nr. niveluri:1; S. construita la sol:86 mp; S. construita desfasurata:86 mp; ANEXA
A1.5		construcții anexa	6	Cu acte	Nr. niveluri:1; S. construita la sol:6 mp; S. construita desfasurata:6 mp; ANEXA

Lungime Segmente

1) Valorile lungimilor segmentelor sunt obținute din proiecție în plan.

Punct început	X / Y	Punct sfârșit	X / Y	Lungime segment (** (m)
1	580.899,501 672.914,667	2	580.898,347 672.911,5	3.371
3	580.882,532 672.869,687	4	580.877,386 672.855,638	14.962
5	580.877,74 672.852,659	6	580.878,284 672.850,254	2.466
7	580.878,389 672.848,263	8	580.879,005 672.836,617	11.662
9	580.879,035 672.833,486	10	580.878,882 672.826,125	7.363
11	580.878,54 672.814,62	12	580.881,7 672.814,95	3.177
13	580.894,279 672.816,122	14	580.909,77 672.818,02	15.607
15	580.905,461 672.826,571	16	580.898,422 672.844,191	18.974
17	580.884,444 672.849,802	18	580.898,783 672.882,712	35.898
19	580.904,063 672.880,878	20	580.915,237 672.908,735	30.015
21	580.910,843 672.910,771	1	580.899,501 672.914,667	11.992

Punct început	X / Y	Punct sfârșit	X / Y	Lungime segment (** (m)
2	580.898,347 672.911,5	3	580.882,532 672.869,687	44.704
4	580.877,386 672.855,638	5	580.877,74 672.852,659	3.0
6	580.878,284 672.850,254	7	580.878,389 672.848,263	1.994
8	580.879,005 672.836,617	9	580.879,035 672.833,486	3.131
10	580.878,882 672.826,125	11	580.878,54 672.814,62	11.51
12	580.881,7 672.814,95	13	580.894,279 672.816,122	12.633
14	580.909,77 672.818,02	15	580.905,461 672.826,571	9.575
16	580.898,422 672.844,191	17	580.884,444 672.849,802	15.062
18	580.898,783 672.882,712	19	580.904,063 672.880,878	5.589
20	580.915,237 672.908,735	21	580.910,843 672.910,771	4.843

** Lungimile segmentelor sunt determinate în planul de proiecție Stereo 70 și sunt rotunjite la 1 milimetru.

*** Distanța dintre puncte este formată din segmente cumulate ce sunt mai mici decât valoarea 1 milimetru.

**DATE DESPRE IMOBILUL NR. 13065**

Oficiul de Cadastru și Publicitate Imobiliară SUCEAVA
Biroul de Cadastru și Publicitate Imobiliară Gura Humorului

A. Partea I. Descrierea imobilului

TEREN Intravilan

Adresa: Loc. Dragoiesti, Jud. Suceava

Nr. Crt	Nr cadastral Nr. topografic	Suprafața* (mp)	Observații / Referințe
A1		107	Sector cadastral:16 Teren neimprejmuit;

B. Partea II. Proprietari și acte

Inscrieri privitoare la dreptul de proprietate și alte drepturi reale		Referințe
13065 / 18/03/2022		
Act Normativ nr. 7, din 13/03/1996 emis de PARLAMENTUL ROMANIEI;		
B1	Inscrierea provizorie, drept de PROPRIETATE, dobandit prin Lege, cota actuala 1/1, cota initiala 1/1 1) COMUNA DRAGOIESTI, CIF:4441190	A1

C. Partea III. SARCINI .

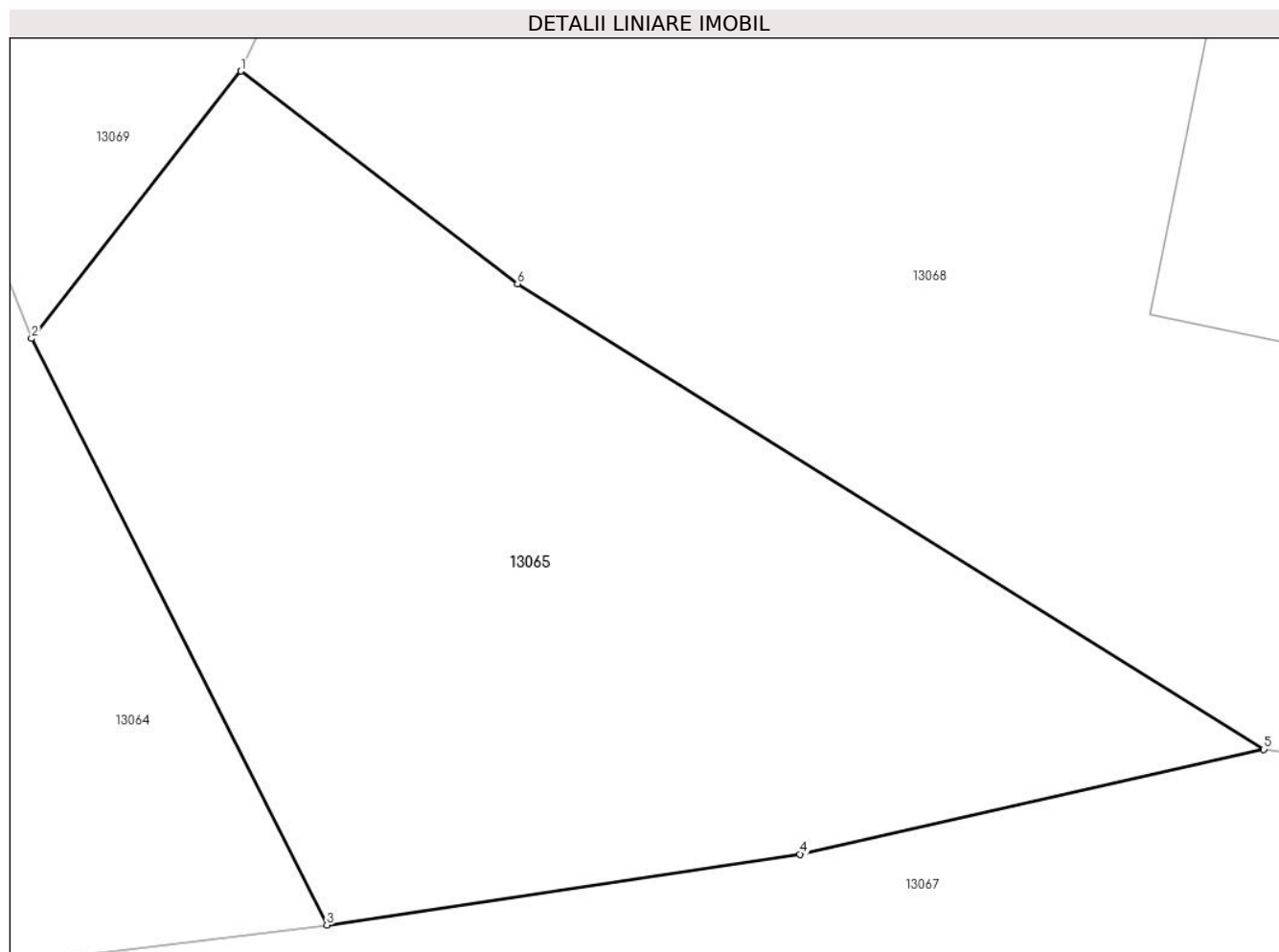
Inscrieri privind dezmembramintele dreptului de proprietate, drepturi reale de garanție și sarcini	Referințe
NU SUNT	

Anexa Nr. 1 La Partea I

Teren

Nr cadastral	Suprafața (mp)*	Observații / Referințe
	107	

* Suprafața este determinată în planul de proiecție Stereo 70.



Date referitoare la teren

Crt	Categorie folosință	Intravilan	Suprafața (mp)	Tarla	Parcelă	Nr. topo	Observații / Referințe
1	neproductiv	DA	107	-	-	-	

Lungime Segmente

1) Valorile lungimilor segmentelor sunt obținute din proiecție în plan.

Punct început	X / Y	Punct sfârșit	X / Y	Lungime segment (** (m)
1	580.908,516 672.830,47	2	580.905,461 672.826,571	4.953
2	580.905,461 672.826,571	3	580.909,77 672.818,02	9.575
3	580.909,77 672.818,02	4	580.916,673 672.819,051	6.98
4	580.916,673 672.819,051	5	580.923,44 672.820,58	6.938
5	580.923,44 672.820,58	6	580.912,55 672.827,37	12.833

Punct început	X / Y	Punct sfârșit	X / Y	Lungime segment (** (m)
6	580.912,55 672.827,37	1	580.908,516 672.830,47	5.088

** Lungimile segmentelor sunt determinate în planul de proiecție Stereo 70 și sunt rotunjite la 1 milimetru.

*** Distanța dintre puncte este formată din segmente cumulate ce sunt mai mici decât valoarea 1 milimetru.

**DATE DESPRE IMOBILUL NR. 13066**

Oficiul de Cadastru și Publicitate Imobiliară SUCEAVA
Biroul de Cadastru și Publicitate Imobiliară Gura Humorului

A. Partea I. Descrierea imobilului

TEREN Intravilan

Adresa: Loc. Dragoiesti, Jud. Suceava

Nr. Crt	Nr cadastral Nr. topografic	Suprafața* (mp)	Observații / Referințe
A1	31712	900	Sector cadastral:16 Teren neimprejmuit;

B. Partea II. Proprietari și acte

Inscrieri privitoare la dreptul de proprietate și alte drepturi reale		Referințe
3152 / 14/02/2019		
Act Normativ nr. 782, din 10/09/2014 emis de Guvernul Romaniei (act administrativ nr 87 din 09.01.2019, emis de COMUNA DRAGOIESTI);		
B1	Intabulare, drept de PROPRIETATE, dobandit prin Lege, cota actuala 1/1, cota initiala 1/1 1) COMUNA DRAGOIESTI, CIF:4441190, DOMENIU PUBLIC;	A1

C. Partea III. SARCINI .

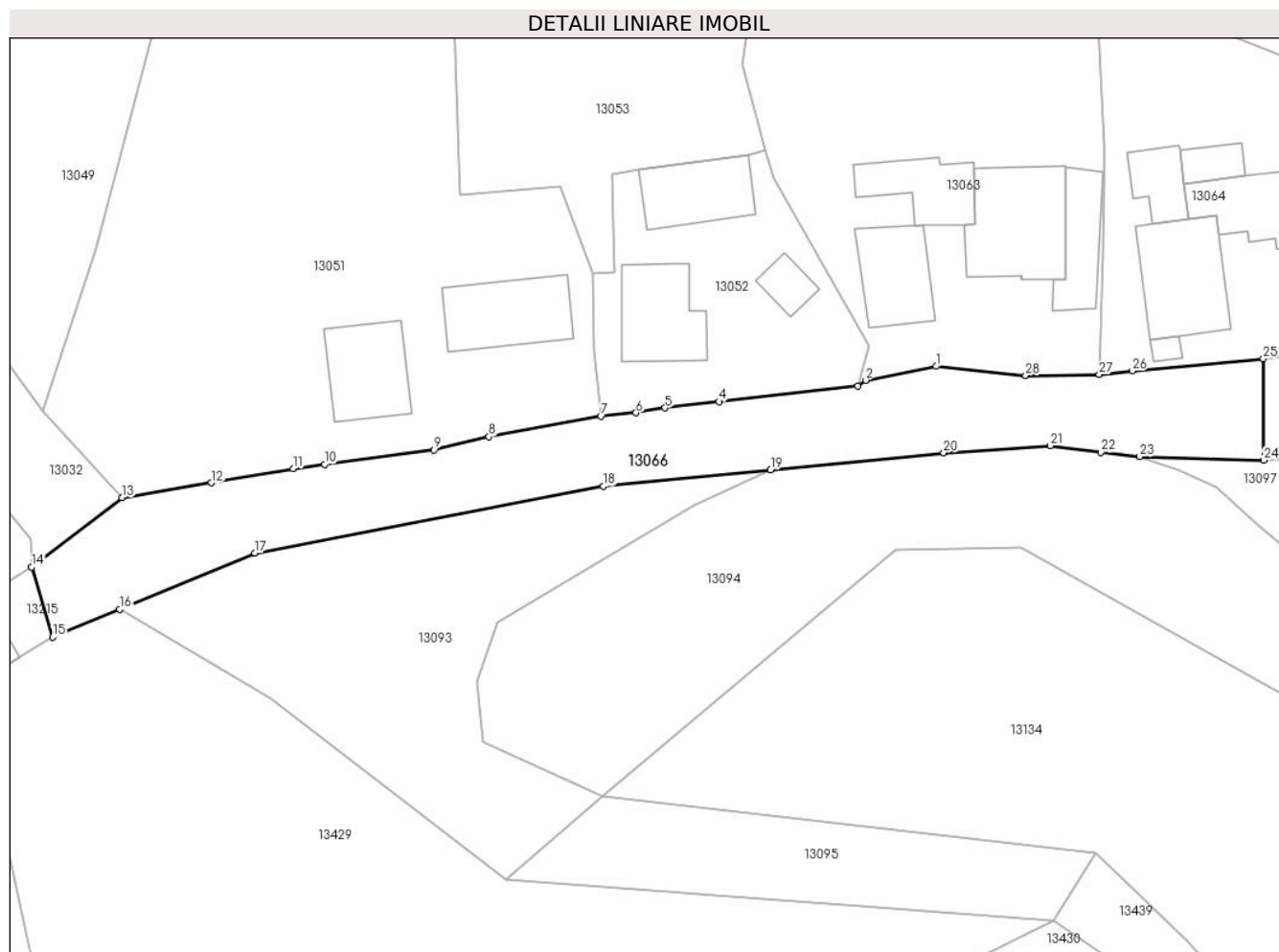
Inscrieri privind dezmembramintele dreptului de proprietate, drepturi reale de garanție și sarcini	Referințe
NU SUNT	

Anexa Nr. 1 La Partea I

Teren

Nr cadastral	Suprafața (mp)*	Observații / Referințe
31712	900	

* Suprafața este determinată în planul de proiecție Stereo 70.



Date referitoare la teren

Crt	Categorie folosință	Intravilan	Suprafața (mp)	Tarla	Parcelă	Nr. topo	Observații / Referințe
1	drum	DA	900	-	-	-	

Lungime Segmente

1) Valorile lungimilor segmentelor sunt obținute din proiecție în plan.

Punct început	X / Y	Punct sfârșit	X / Y	Lungime segment (** (m)
1	580.862,91 672.815,4	2	580.856,14 672.814,06	6.901
3	580.855,438 672.813,53	4	580.842,1 672.812,02	13.423
5	580.836,94 672.811,41	6	580.834,16 672.810,94	2.819
7	580.830,813 672.810,613	8	580.820,06 672.808,65	10.931
9	580.814,81 672.807,4	10	580.804,304 672.806,009	10.598

Punct început	X / Y	Punct sfârșit	X / Y	Lungime segment (** (m)
2	580.856,14 672.814,06	3	580.855,438 672.813,53	0.88
4	580.842,1 672.812,02	5	580.836,94 672.811,41	5.196
6	580.834,16 672.810,94	7	580.830,813 672.810,613	3.363
8	580.820,06 672.808,65	9	580.814,81 672.807,4	5.397
10	580.804,304 672.806,009	11	580.801,29 672.805,61	3.04

Punct început	X / Y	Punct sfârșit	X / Y	Lungime segment (** (m)
11	580.801,29 672.805,61	12	580.793,46 672.804,24	7.949
13	580.784,88 672.802,83	14	580.776,23 672.796,17	10.917
15	580.778,25 672.789,45	16	580.784,658 672.792,112	6.939
17	580.797,638 672.797,504	18	580.831,015 672.803,91	33.986
19	580.847,06 672.805,489	20	580.863,64 672.807,12	16.66
21	580.873,85 672.807,78	22	580.878,69 672.807,18	4.877
23	580.882,43 672.806,74	24	580.894,31 672.806,41	11.885
25	580.894,279 672.816,122	26	580.881,7 672.814,95	12.633
27	580.878,54 672.814,62	28	580.871,49 672.814,52	7.051

Punct început	X / Y	Punct sfârșit	X / Y	Lungime segment (** (m)
12	580.793,46 672.804,24	13	580.784,88 672.802,83	8.695
14	580.776,23 672.796,17	15	580.778,25 672.789,45	7.017
16	580.784,658 672.792,112	17	580.797,638 672.797,504	14.055
18	580.831,015 672.803,91	19	580.847,06 672.805,489	16.123
20	580.863,64 672.807,12	21	580.873,85 672.807,78	10.231
22	580.878,69 672.807,18	23	580.882,43 672.806,74	3.766
24	580.894,31 672.806,41	25	580.894,279 672.816,122	9.712
26	580.881,7 672.814,95	27	580.878,54 672.814,62	3.177
28	580.871,49 672.814,52	1	580.862,91 672.815,4	8.625

** Lungimile segmentelor sunt determinate în planul de proiecție Stereo 70 și sunt rotunjite la 1 milimetru.

*** Distanța dintre puncte este formată din segmente cumulate ce sunt mai mici decât valoarea 1 milimetru.

**DATE DESPRE IMOBILUL NR. 13067**

Oficiul de Cadastru și Publicitate Imobiliară SUCEAVA
Biroul de Cadastru și Publicitate Imobiliară Gura Humorului

A. Partea I. Descrierea imobilului

TEREN Intravilan

Adresa: Loc. Dragoiesti, Str Morii, Jud. Suceava

Nr. Crt	Nr cadastral Nr. topografic	Suprafața* (mp)	Observații / Referințe
A1	32757	3.101	Sector cadastral:16 Teren neimprejmuit;

B. Partea II. Proprietari și acte

Inscrieri privitoare la dreptul de proprietate și alte drepturi reale		Referințe
16062 / 02/12/2020		
Act Normativ nr. 782, din 09/10/2014 emis de GUVERNUL ROMANIEI (anexele 1-4 privind aprobare incadrarii in categorii functionale a drumurilor publice si a drumurilor de utilitate privata deschise circulatiei publice act administrativ nr adeverinta 8564 din 25.11.2020, emis de Comuna Dragoiesti);		
B1	Intabulare, drept de PROPRIETATE, dobandit prin Lege, cota actuala 1/1, cota initiala 1/1 1) COMUNA DRAGOIESTI , CIF:4441190	A1

C. Partea III. SARCINI .

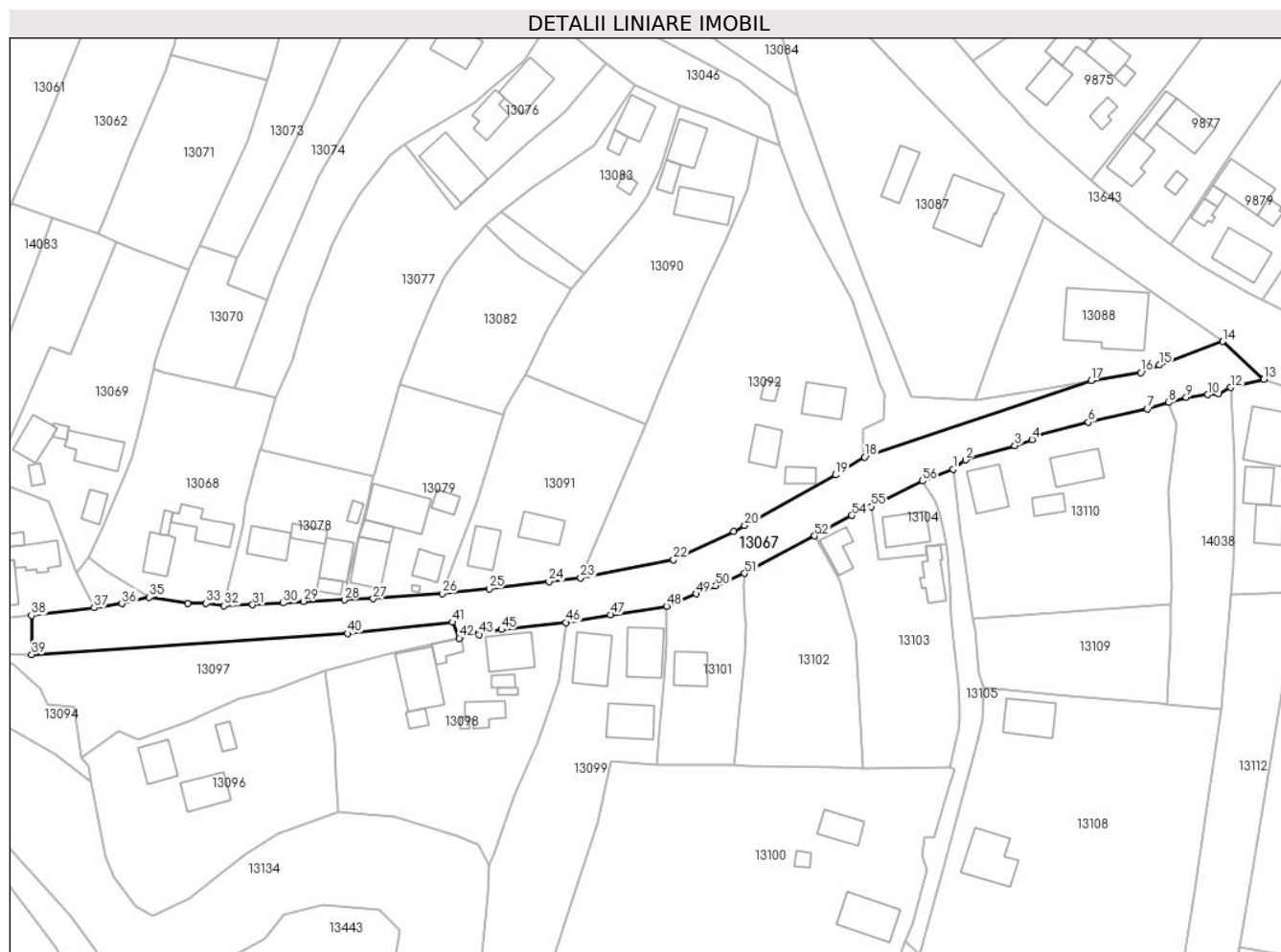
Inscrieri privind dezmembramintele dreptului de proprietate, drepturi reale de garanție și sarcini	Referințe
NU SUNT	

Anexa Nr. 1 La Partea I

Teren

Nr cadastral	Suprafața (mp)*	Observații / Referințe
32757	3.101	

* Suprafața este determinată în planul de proiecție Stereo 70.



Date referitoare la teren

Crt	Categorie folosință	Intra vilan	Suprafața (mp)	Tarla	Parcelă	Nr. topo	Observații / Referințe
1	drum	DA	3.101	-	-	-	

Lungime Segmente

1) Valorile lungimilor segmentelor sunt obținute din proiecție în plan.

Punct început	X / Y	Punct sfârșit	X / Y	Lungime segment
1	581.122,816 672.852,331	2	581.125,95 672.854,65	3.899
4	581.142,412 672.859,68	5	581.142,786 672.860,397	0.809
7	581.171,089 672.867,266	8	581.176,353 672.868,897	5.511
10	581.186,071 672.870,815	11	581.188,766 672.871,076	2.708
13	581.199,918 672.874,68	14	581.189,674 672.884,025	13.866
16	581.169,41 672.876,34	17	581.157,07 672.874,32	12.504
2	581.125,95 672.854,65	3	581.138,17 672.858,201	12.725
5	581.142,786 672.860,397	6	581.156,384 672.863,974	14.061
8	581.176,353 672.868,897	9	581.180,651 672.870,206	4.493
11	581.188,766 672.871,076	12	581.191,706 672.872,646	3.333
14	581.189,674 672.884,025	15	581.174,02 672.878,18	16.71
17	581.157,07 672.874,32	18	581.100,909 672.855,35	59.278
3	581.138,17 672.858,201	4	581.142,412 672.859,68	4.492
6	581.156,384 672.863,974	7	581.171,089 672.867,266	15.069
9	581.180,651 672.870,206	10	581.186,071 672.870,815	5.454
12	581.191,706 672.872,646	13	581.199,918 672.874,68	8.46
15	581.174,02 672.878,18	16	581.169,41 672.876,34	4.964
18	581.100,909 672.855,35	19	581.093,73 672.850,94	8.425

Punct început	X / Y	Punct sfârșit	X / Y	Lungime segment	Punct început	X / Y	Punct sfârșit	X / Y	Lungime segment	Punct început	X / Y	Punct sfârșit	X / Y	Lungime segment
19	581.093,73 672.850,94	20	581.071,096 672.838,423	25.865	20	581.071,096 672.838,423	21	581.068,45 672.836,96	3.024	21	581.068,45 672.836,96	22	581.053,53 672.829,9	16.506
22	581.053,53 672.829,9	23	581.030,468 672.825,452	23.487	23	581.030,468 672.825,452	24	581.022,611 672.824,513	7.913	24	581.022,611 672.824,513	25	581.007,77 672.822,74	14.947
25	581.007,77 672.822,74	26	580.996,11 672.821,56	11.72	26	580.996,11 672.821,56	27	580.979,02 672.820,27	17.139	27	580.979,02 672.820,27	28	580.971,85 672.819,95	7.177
28	580.971,85 672.819,95	29	580.961,69 672.819,6	10.166	29	580.961,69 672.819,6	30	580.956,71 672.819,18	4.998	30	580.956,71 672.819,18	31	580.949,11 672.818,77	7.611
31	580.949,11 672.818,77	32	580.942,01 672.818,54	7.104	32	580.942,01 672.818,54	33	580.937,549 672.819,103	4.496	33	580.937,549 672.819,103	34	580.932,97 672.819,1	4.579
34	580.932,97 672.819,1	35	580.923,44 672.820,58	9.644	35	580.923,44 672.820,58	36	580.916,673 672.819,051	6.938	36	580.916,673 672.819,051	37	580.909,77 672.818,02	6.98
37	580.909,77 672.818,02	38	580.894,279 672.816,122	15.607	38	580.894,279 672.816,122	39	580.894,31 672.806,41	9.712	39	580.894,31 672.806,41	40	580.972,706 672.811,613	78.568
40	580.972,706 672.811,613	41	580.998,712 672.814,428	26.158	41	580.998,712 672.814,428	42	581.000,389 672.810,469	4.3	42	581.000,389 672.810,469	43	581.005,25 672.811,378	4.945
43	581.005,25 672.811,378	44	581.005,123 672.811,754	0.397	44	581.005,123 672.811,754	45	581.010,834 672.812,597	5.773	45	581.010,834 672.812,597	46	581.026,78 672.814,383	16.046
46	581.026,78 672.814,383	47	581.037,86 672.816,33	11.25	47	581.037,86 672.816,33	48	581.051,799 672.818,42	14.095	48	581.051,799 672.818,42	49	581.059,189 672.821,454	7.989
49	581.059,189 672.821,454	50	581.063,992 672.823,432	5.194	50	581.063,992 672.823,432	51	581.071,148 672.826,521	7.794	51	581.071,148 672.826,521	52	581.088,491 672.835,817	19.677
52	581.088,491 672.835,817	53	581.090,644 672.836,998	2.456	53	581.090,644 672.836,998	54	581.097,778 672.840,911	8.137	54	581.097,778 672.840,911	55	581.102,534 672.843,114	5.241
55	581.102,534 672.843,114	56	581.115,202 672.849,419	14.15	56	581.115,202 672.849,419	1	581.122,816 672.852,331	8.152					

** Lungimile segmentelor sunt determinate în planul de proiecție Stereo 70 și sunt rotunjite la 1 milimetru.

*** Distanța dintre puncte este formată din segmente cumulate ce sunt mai mici decât valoarea 1 milimetru.

**DATE DESPRE IMOBILUL NR. 13068**

Oficiul de Cadastru și Publicitate Imobiliară SUCEAVA
Biroul de Cadastru și Publicitate Imobiliară Gura Humorului

A. Partea I. Descrierea imobilului

TEREN Intravilan

Adresa: Loc. Dragoiesti, Str Morii, Nr. 10, Jud. Suceava

Nr. Crt	Nr cadastral Nr. topografic	Suprafața* (mp)	Observații / Referințe
A1		1.705	Sector cadastral:16 Teren neimprijmit;

Construcții

Crt	Nr cadastral Nr. topografic	Adresa	Observații / Referințe
A1.1		Loc. Dragoiesti, Str Morii, Nr. 10, Jud. Suceava	Nr. niveluri:1; S. construita la sol:80 mp; S. construita desfasurata:80 mp; LOCUINTA
A1.2		Loc. Dragoiesti, Str Morii, Nr. 10, Jud. Suceava	Nr. niveluri:1; S. construita la sol:12 mp; S. construita desfasurata:12 mp; ANEXA
A1.3		Loc. Dragoiesti, Str Morii, Nr. 10, Jud. Suceava	Nr. niveluri:1; S. construita la sol:62 mp; S. construita desfasurata:63 mp; ANEXA

B. Partea II. Proprietari și acte

Inscrieri privitoare la dreptul de proprietate și alte drepturi reale		Referințe
13068 / 18/03/2022		
Act Normativ nr. 7, din 13/03/1996 emis de PARLAMENTUL ROMANIEI;		
B1	Intabulare, drept de PROPRIETATE, dobandit prin Lege, cota actuala 1/1, cota initiala 1/1 1) NEIDENTIFICAT NEIDENTIFICAT	A1
Act Administrativ nr. 2047, din 14/03/2022 emis de PRIMARIA COMUNEI DRAGOIESTI;		
B2	Se noteaza posesia factica in favoarea lui 1) PETROAIE NICOLAI 2) PETROAIE OLTEA	A1
Act Administrativ nr. 2526, din 31/03/2022 emis de PRIMARIA COMUNEI DRAGOIESTI;		
B3	Intabulare, drept de PROPRIETATE, dobandit prin Lege, cota actuala 1/1, cota initiala 1/1 1) PETROAIE NICOLAI 2) PETROAIE OLTEA	A1.1, A1.2, A1.3

C. Partea III. SARCINI .

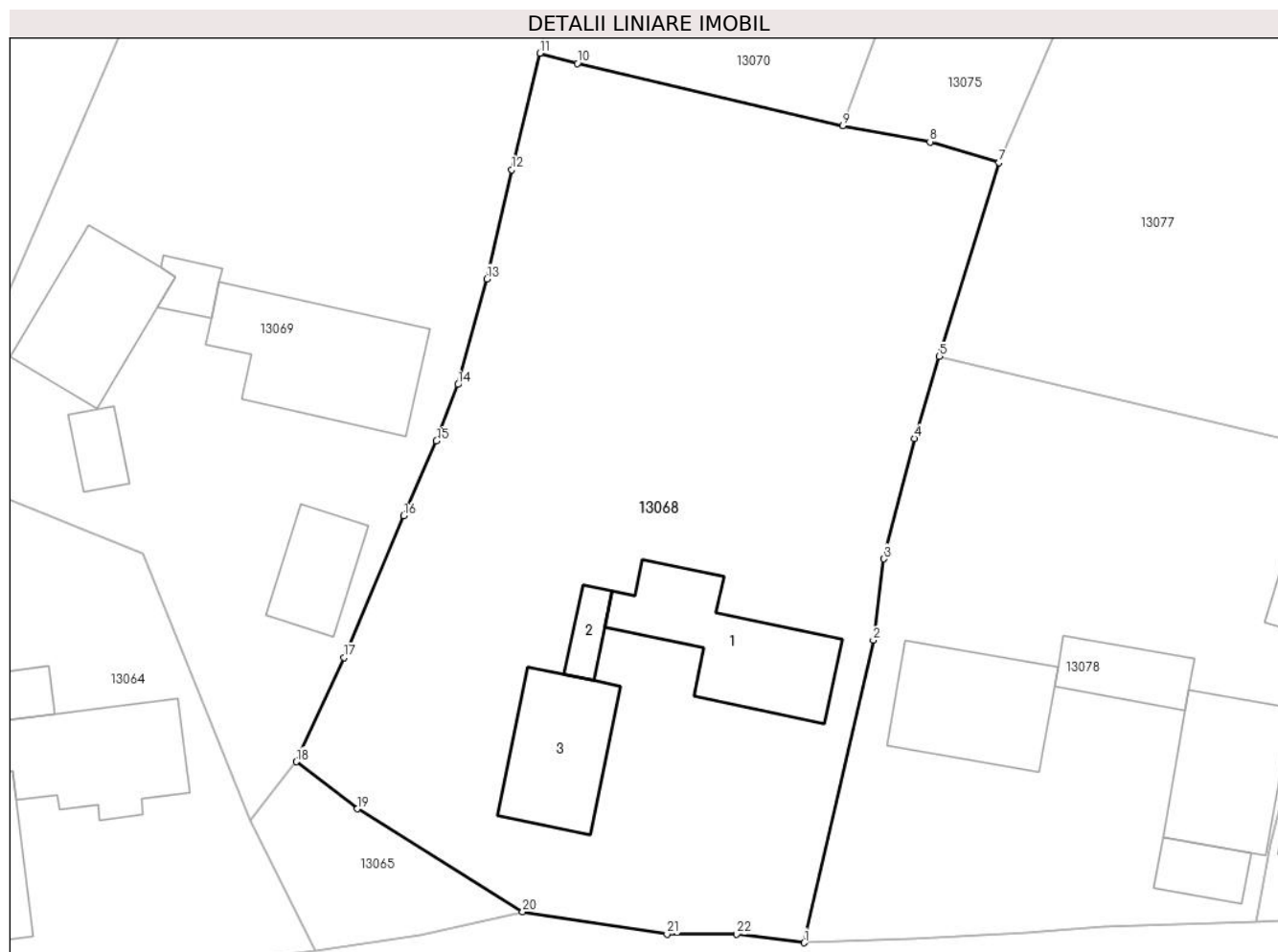
Inscrieri privind dezmembramintele dreptului de proprietate, drepturi reale de garanție și sarcini	Referințe
NU SUNT	

Anexa Nr. 1 La Partea I

Teren

Nr cadastral	Suprafața (mp)*	Observații / Referințe
	1.705	

* Suprafața este determinată în planul de proiecție Stereo 70.



Date referitoare la teren

Crt	Categorie folosință	Intravilan	Suprafața (mp)	Tarla	Parcelă	Nr. topo	Observații / Referințe
1	curți constructii	DA	450	-	-	-	
2	arabil	DA	1.255	-	-	-	

Date referitoare la construcții

Crt	Număr	Destinație construcție	Supraf. (mp)	Situație juridică	Observații / Referințe
A1.1		construcții de locuințe	80	Cu acte	Nr. niveluri:1; S. construita la sol:80 mp; S. construita desfasurata:80 mp; LOCUINTA
A1.2		construcții anexa	12	Cu acte	Nr. niveluri:1; S. construita la sol:12 mp; S. construita desfasurata:12 mp; ANEXA
A1.3		construcții anexa	62	Cu acte	Nr. niveluri:1; S. construita la sol:62 mp; S. construita desfasurata:63 mp; ANEXA

Lungime Segmente

1) Valorile lungimilor segmentelor sunt obținute din proiecție în plan.

Punct început	X / Y	Punct sfârșit	X / Y	Lungime segment (** (m))	Punct început	X / Y	Punct sfârșit	X / Y	Lungime segment (** (m))
1	580.942,01 672.818,54	2	580.946,574 672.838,473	20.449	2	580.946,574 672.838,473	3	580.947,267 672.843,84	5.412

Punct început	X / Y	Punct sfârșit	X / Y	Lungime segment (** (m)	Punct început	X / Y	Punct sfârșit	X / Y	Lungime segment (** (m)
3	580.947,267 672.843,84	4	580.949,275 672.851,775	8.185	4	580.949,275 672.851,775	5	580.950,935 672.857,177	5.651
5	580.950,935 672.857,177	6	580.951,071 672.857,621	0.464	6	580.951,071 672.857,621	7	580.954,858 672.869,949	12.897
7	580.954,858 672.869,949	8	580.950,304 672.871,314	4.754	8	580.950,304 672.871,314	9	580.944,562 672.872,376	5.839
9	580.944,562 672.872,376	10	580.927,051 672.876,48	17.985	10	580.927,051 672.876,48	11	580.924,584 672.877,158	2.558
11	580.924,584 672.877,158	12	580.922,729 672.869,476	7.903	12	580.922,729 672.869,476	13	580.921,091 672.862,282	7.378
13	580.921,091 672.862,282	14	580.919,186 672.855,329	7.209	14	580.919,186 672.855,329	15	580.917,761 672.851,607	3.985
15	580.917,761 672.851,607	16	580.915,602 672.846,683	5.377	16	580.915,602 672.846,683	17	580.911,679 672.837,337	10.136
17	580.911,679 672.837,337	18	580.908,516 672.830,47	7.56	18	580.908,516 672.830,47	19	580.912,55 672.827,37	5.088
19	580.912,55 672.827,37	20	580.923,44 672.820,58	12.833	20	580.923,44 672.820,58	21	580.932,97 672.819,1	9.644
21	580.932,97 672.819,1	22	580.937,549 672.819,103	4.579	22	580.937,549 672.819,103	1	580.942,01 672.818,54	4.496

** Lungimile segmentelor sunt determinate în planul de proiecție Stereo 70 și sunt rotunjite la 1 milimetru.

*** Distanța dintre puncte este formată din segmente cumulate ce sunt mai mici decât valoarea 1 milimetru.

**DATE DESPRE IMOBILUL NR. 13069**

Oficiul de Cadastru și Publicitate Imobiliară SUCEAVA
Biroul de Cadastru și Publicitate Imobiliară Gura Humorului

A. Partea I. Descrierea imobilului

TEREN Intravilan

Adresa: Loc. Dragoiesti, Jud. Suceava

Nr. Crt	Nr cadastral Nr. topografic	Suprafața* (mp)	Observații / Referințe
A1		1.754	Sector cadastral:16 Teren neimprejmuit;

B. Partea II. Proprietari și acte

Inscrieri privitoare la dreptul de proprietate și alte drepturi reale		Referințe
13069 / 18/03/2022		
Act Normativ nr. 7, din 13/03/1996 emis de PARLAMENTUL ROMANIEI;		
B1	Inscrierea provizorie, drept de PROPRIETATE, dobandit prin Lege, cota actuala 1/1, cota initiala 1/1 1) COMUNA DRAGOIESTI, CIF:4441190	A1

C. Partea III. SARCINI .

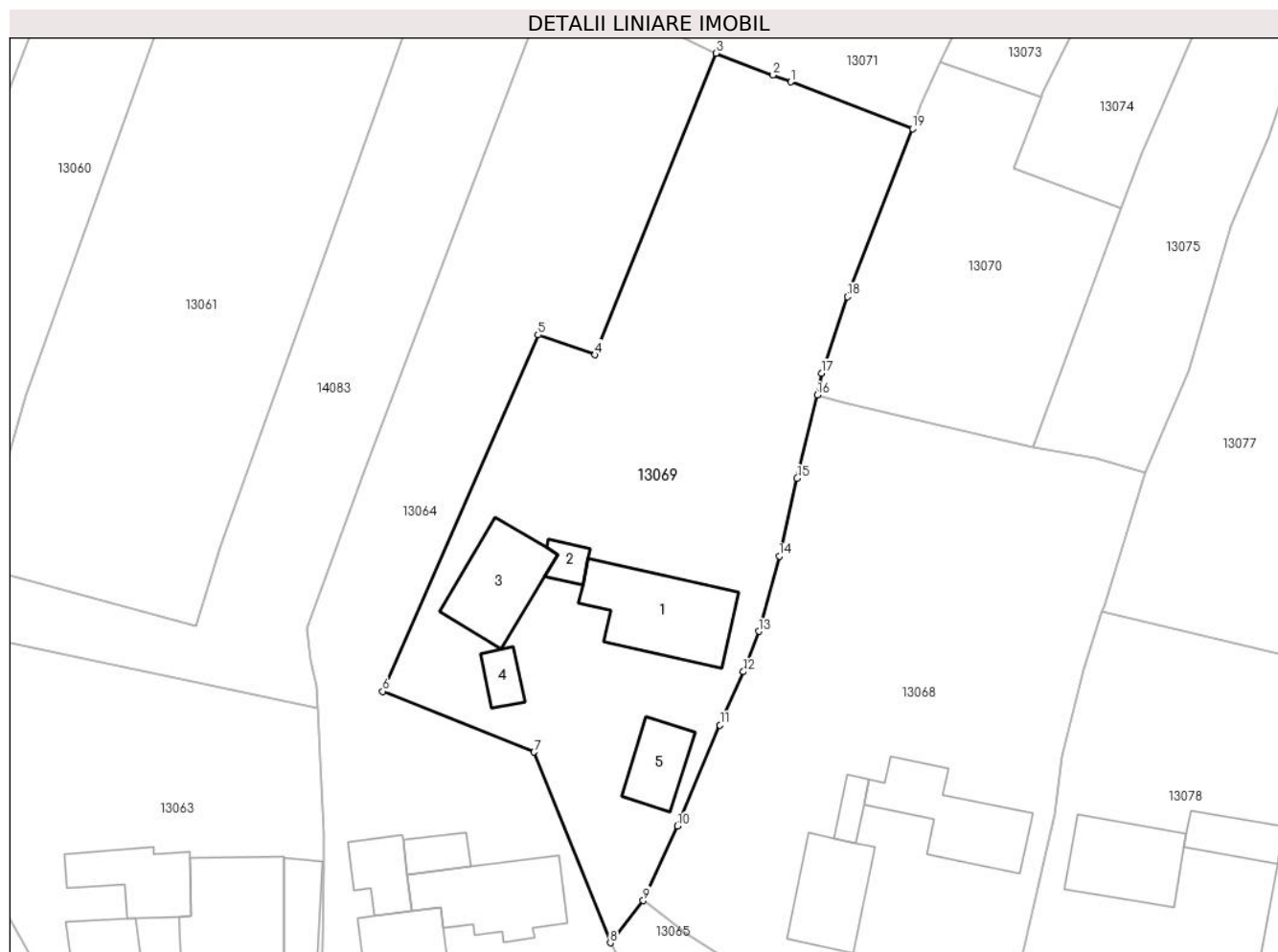
Inscrieri privind dezmembramintele dreptului de proprietate, drepturi reale de garanție și sarcini	Referințe
NU SUNT	

Anexa Nr. 1 La Partea I

Teren

Nr cadastral	Suprafața (mp)*	Observații / Referințe
	1.754	

* Suprafața este determinată în planul de proiecție Stereo 70.



Date referitoare la teren

Crt	Categorie folosință	Intra vilan	Suprafața (mp)	Tarla	Parcelă	Nr. topo	Observații / Referințe
1	curți constructii	DA	500	-	-	-	
2	arabil	DA	1.254	-	-	-	

Date referitoare la construcții

Crt	Număr	Destinație construcție	Supraf. (mp)	Situație juridică	Observații / Referințe
A1.1		construcții de locuințe	93	Fara acte	Nr. niveluri:1; S. construita la sol:93 mp; S. construita desfasurata:93 mp; LOCUINTA
A1.2		construcții anexa	12	Fara acte	Nr. niveluri:1; S. construita la sol:12 mp; S. construita desfasurata:12 mp; ANEXA
A1.3		construcții anexa	68	Fara acte	Nr. niveluri:1; S. construita la sol:68 mp; S. construita desfasurata:68 mp; ANEXA
A1.4		construcții anexa	16	Fara acte	Nr. niveluri:1; S. construita la sol:16 mp; S. construita desfasurata:16 mp; ANEXA
A1.5		construcții anexa	36	Fara acte	Nr. niveluri:1; S. construita la sol:36 mp; S. construita desfasurata:36 mp; ANEXA

Lungime Segmente

1) Valorile lungimilor segmentelor sunt obținute din proiecție în plan.

Punct început	X / Y	Punct sfârșit	X / Y	Lungime segment (** (m)
1	580.922,129 672.906,088	2	580.920,512 672.906,725	1.738
2	580.920,512 672.906,725	3	580.915,237 672.908,735	5.645
3	580.915,237 672.908,735	4	580.904,063 672.880,878	30.015
4	580.904,063 672.880,878	5	580.898,783 672.882,712	5.589
5	580.898,783 672.882,712	6	580.884,444 672.849,802	35.898
6	580.884,444 672.849,802	7	580.898,422 672.844,191	15.062
7	580.898,422 672.844,191	8	580.905,461 672.826,571	18.974
8	580.905,461 672.826,571	9	580.908,516 672.830,47	4.953
9	580.908,516 672.830,47	10	580.911,679 672.837,337	7.56
10	580.911,679 672.837,337	11	580.915,602 672.846,683	10.136
11	580.915,602 672.846,683	12	580.917,761 672.851,607	5.377
12	580.917,761 672.851,607	13	580.919,186 672.855,329	3.985
13	580.919,186 672.855,329	14	580.921,091 672.862,282	7.209
14	580.921,091 672.862,282	15	580.922,729 672.869,476	7.378
15	580.922,729 672.869,476	16	580.924,584 672.877,158	7.903
16	580.924,584 672.877,158	17	580.925,008 672.879,177	2.063
17	580.925,008 672.879,177	18	580.927,379 672.886,241	7.451
18	580.927,379 672.886,241	19	580.933,39 672.901,781	16.662
19	580.933,39 672.901,781	1	580.922,129 672.906,088	12.057

** Lungimile segmentelor sunt determinate în planul de proiecție Stereo 70 și sunt rotunjite la 1 milimetru.

*** Distanța dintre puncte este formată din segmente cumulate ce sunt mai mici decât valoarea 1 milimetru.

**DATE DESPRE IMOBILUL NR. 13070**

Oficiul de Cadastru și Publicitate Imobiliară SUCEAVA
Biroul de Cadastru și Publicitate Imobiliară Gura Humorului

A. Partea I. Descrierea imobilului

TEREN Intravilan

Adresa: Loc. Dragoiesti, Jud. Suceava

Nr. Crt	Nr cadastral Nr. topografic	Suprafața* (mp)	Observații / Referințe
A1		584	Sector cadastral:16 Teren neimprejmuit;

B. Partea II. Proprietari și acte

Inscrieri privitoare la dreptul de proprietate și alte drepturi reale		Referințe
13070 / 18/03/2022		
Act Normativ nr. 7, din 13/03/1996 emis de PARLAMENTUL ROMANIEI;		
B1	Inscrierea provizorie, drept de PROPRIETATE, dobandit prin Lege, cota actuala 1/1, cota initiala 1/1 1) COMUNA DRAGOIESTI, CIF:4441190	A1

C. Partea III. SARCINI .

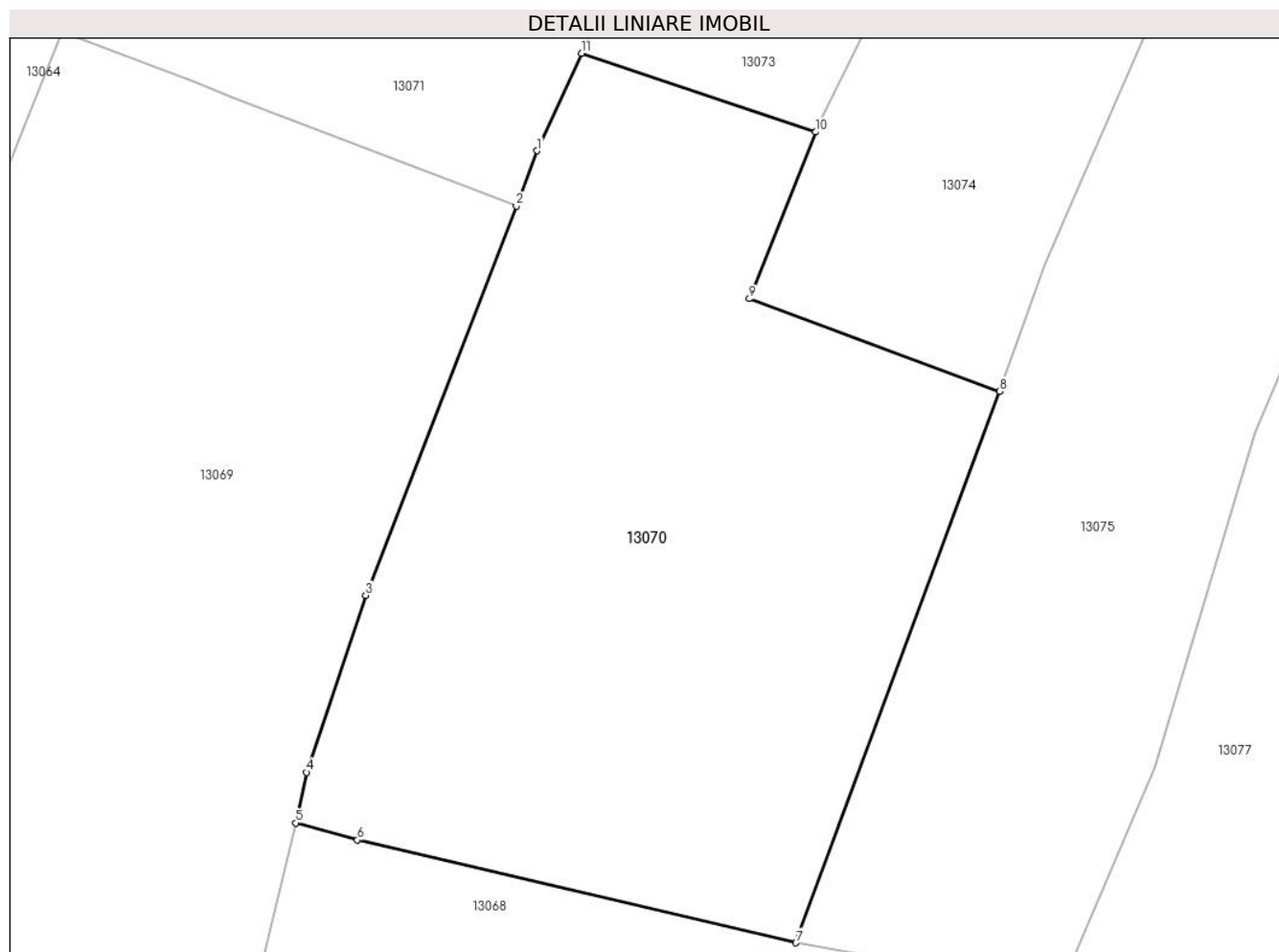
Inscrieri privind dezmembramintele dreptului de proprietate, drepturi reale de garanție și sarcini	Referințe
NU SUNT	

Anexa Nr. 1 La Partea I

Teren

Nr cadastral	Suprafața (mp)*	Observații / Referințe
	584	

* Suprafața este determinată în planul de proiecție Stereo 70.



Date referitoare la teren

Crt	Categorie folosință	Intra vilan	Suprafața (mp)	Tarla	Parcelă	Nr. topo	Observații / Referințe
1	arabil	DA	584	-	-	-	

Lungime Segmente

1) Valorile lungimilor segmentelor sunt obținute din proiecție în plan.

Punct început	X / Y	Punct sfârșit	X / Y	Lungime segment (** (m)
1	580.934,22 672.903,98	2	580.933,39 672.901,781	2.35
2	580.933,39 672.901,781	3	580.927,379 672.886,241	16.662
3	580.927,379 672.886,241	4	580.925,008 672.879,177	7.451
4	580.925,008 672.879,177	5	580.924,584 672.877,158	2.063
5	580.924,584 672.877,158	6	580.927,051 672.876,48	2.558

Punct început	X / Y	Punct sfârșit	X / Y	Lungime segment (** (m)
6	580.927,051 672.876,48	7	580.944,562 672.872,376	17.985
7	580.944,562 672.872,376	8	580.952,693 672.894,387	23.465
8	580.952,693 672.894,387	9	580.942,701 672.898,075	10.651
9	580.942,701 672.898,075	10	580.945,335 672.904,726	7.154
10	580.945,335 672.904,726	11	580.935,995 672.907,872	9.856
11	580.935,995 672.907,872	1	580.934,22 672.903,98	4.278

** Lungimile segmentelor sunt determinate în planul de proiecție Stereo 70 și sunt rotunjite la 1 milimetru.

*** Distanța dintre puncte este formată din segmente cumulate ce sunt mai mici decât valoarea 1 milimetru.

**DATE DESPRE IMOBILUL NR. 13071**

Oficiul de Cadastru și Publicitate Imobiliară SUCEAVA
Biroul de Cadastru și Publicitate Imobiliară Gura Humorului

A. Partea I. Descrierea imobilului

TEREN Intravilan

Adresa: Loc. Dragoiesti, Str Padurii, Jud. Suceava

Nr. Crt	Nr cadastral Nr. topografic	Suprafața* (mp)	Observații / Referințe
A1		1.227	Sector cadastral:16 Teren neimprejmuit;

B. Partea II. Proprietari și acte

Inscrieri privitoare la dreptul de proprietate și alte drepturi reale		Referințe
13071 / 18/03/2022		
Act Administrativ nr. 7, din 13/03/1996 emis de PRIMARIA COMUNEI DRAGOIESTI;		
B1	Intabulare, drept de PROPRIETATE, dobandit prin Lege, cota actuala 1/1, cota initiala 1/1 1) NEIDENTIFICAT NEIDENTIFICAT	A1
Act Administrativ nr. 2433, din 14/03/2022 emis de PRIMARIA COMUNEI DRAGOIESTI;		
B2	se noteaza posesia factica in favoarea 1) PALADE VIORICA	A1

C. Partea III. SARCINI .

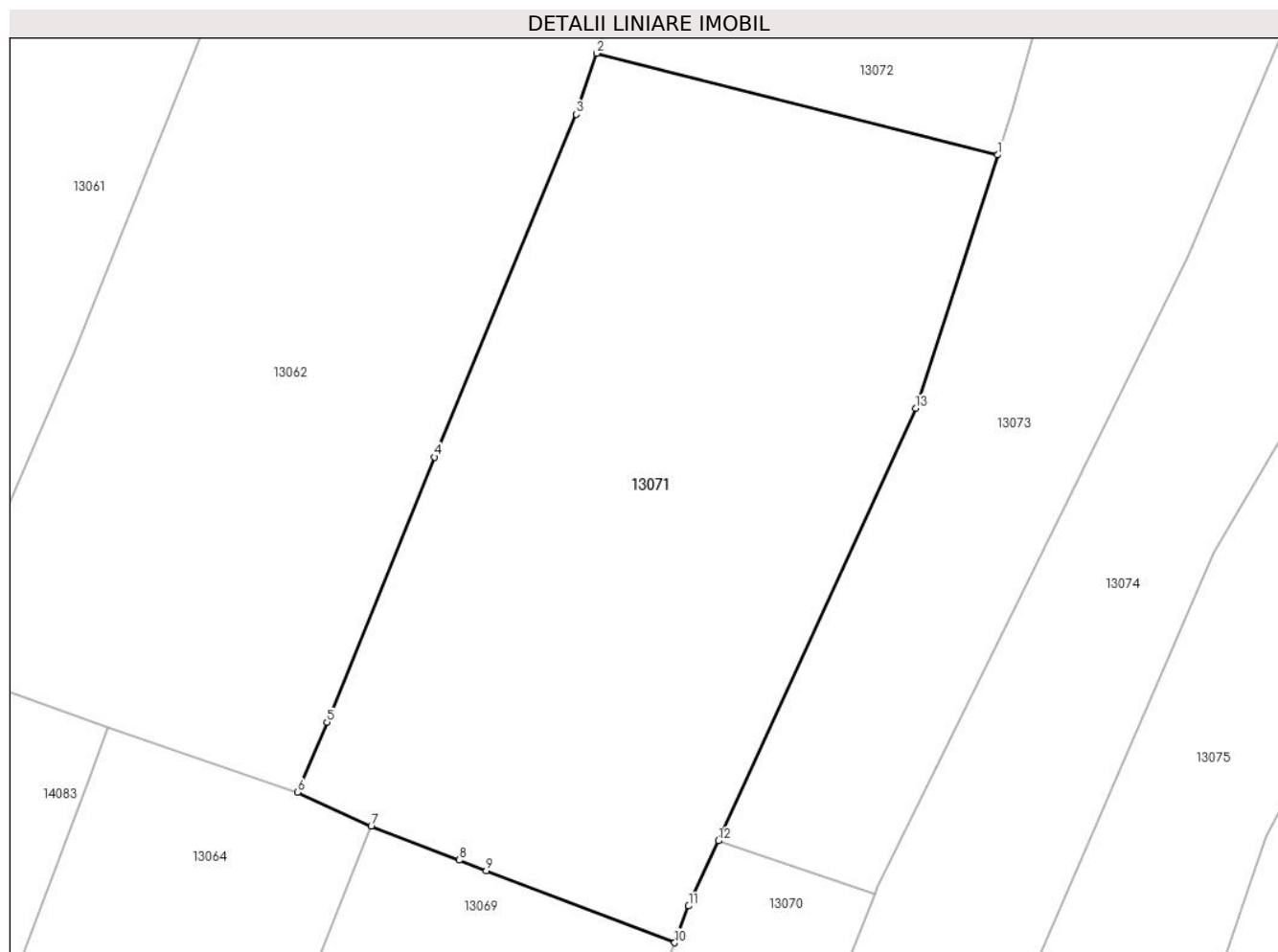
Inscrieri privind dezmembramintele dreptului de proprietate, drepturi reale de garanție și sarcini	Referințe
NU SUNT	

Anexa Nr. 1 La Partea I

Teren

Nr cadastral	Suprafața (mp)*	Observații / Referințe
	1.227	

* Suprafața este determinată în planul de proiecție Stereo 70.



Date referitoare la teren

Crt	Categorie folosință	Intra vilan	Suprafața (mp)	Tarla	Parcelă	Nr. topo	Observații / Referințe
1	arabil	DA	1.227	-	-	-	

Lungime Segmente

1) Valorile lungimilor segmentelor sunt obținute din proiecție în plan.

Punct început	X / Y	Punct sfârșit	X / Y	Lungime segment (** (m)
1	580.952,7 672.948,85	2	580.928,729 672.954,923	24.728
2	580.928,729 672.954,923	3	580.927,505 672.951,272	3.851
3	580.927,505 672.951,272	4	580.919,031 672.930,798	22.158
4	580.919,031 672.930,798	5	580.912,603 672.914,951	17.101
5	580.912,603 672.914,951	6	580.910,843 672.910,771	4.535

Punct început	X / Y	Punct sfârșit	X / Y	Lungime segment (** (m)
6	580.910,843 672.910,771	7	580.915,237 672.908,735	4.843
7	580.915,237 672.908,735	8	580.920,512 672.906,725	5.645
8	580.920,512 672.906,725	9	580.922,129 672.906,088	1.738
9	580.922,129 672.906,088	10	580.933,39 672.901,781	12.057
10	580.933,39 672.901,781	11	580.934,22 672.903,98	2.35
11	580.934,22 672.903,98	12	580.935,995 672.907,872	4.278
12	580.935,995 672.907,872	13	580.947,789 672.933,725	28.416
13	580.947,789 672.933,725	1	580.952,7 672.948,85	15.902

** Lungimile segmentelor sunt determinate în planul de proiecție Stereo 70 și sunt rotunjite la 1 milimetru.

*** Distanța dintre puncte este formată din segmente cumulate ce sunt mai mici decât valoarea 1 milimetru.

**DATE DESPRE IMOBILUL NR. 13072**

Oficiul de Cadastru și Publicitate Imobiliară SUCEAVA
Biroul de Cadastru și Publicitate Imobiliară Gura Humorului

A. Partea I. Descrierea imobilului

TEREN Intravilan

Adresa: Loc. Dragoiesti, Str Padurii, Nr. 11, Jud. Suceava

Nr. Crt	Nr cadastral Nr. topografic	Suprafața* (mp)	Observații / Referințe
A1		1.400	Sector cadastral:16 Teren neimprijmit;

Construcții

Crt	Nr cadastral Nr. topografic	Adresa	Observații / Referințe
A1.1		Loc. Dragoiesti, Str Padurii, Nr. 11, Jud. Suceava	Nr. niveluri:1; S. construita la sol:103 mp; S. construita desfasurata:103 mp; LOCUINTA
A1.2		Loc. Dragoiesti, Str Padurii, Nr. 11, Jud. Suceava	Nr. niveluri:1; S. construita la sol:17 mp; S. construita desfasurata:17 mp; ANEXA
A1.3		Loc. Dragoiesti, Str Padurii, Nr. 11, Jud. Suceava	Nr. niveluri:1; S. construita la sol:34 mp; S. construita desfasurata:34 mp; ANEXA
A1.4		Loc. Dragoiesti, Str Padurii, Nr. 11, Jud. Suceava	Nr. niveluri:1; S. construita la sol:113 mp; S. construita desfasurata:113 mp; ANEXA

B. Partea II. Proprietari și acte

Inscrieri privitoare la dreptul de proprietate și alte drepturi reale	Referințe
13072 / 18/03/2022	
Act Notarial nr. 2396, din 09/11/2018 emis de BIN DUMITRU MIHAELA;	
B1	A1, A1.1, A1.2, A1.3, A1.4
Intabulare, drept de PROPRIETATE, dobandit prin Conventie, cota actuala 1/1, cota initiala 1/1 1) PALADE VIORICA	

C. Partea III. SARCINI .

Inscrieri privind dezmembramintele dreptului de proprietate, drepturi reale de garanție și sarcini	Referințe
NU SUNT	

Anexa Nr. 1 La Partea I

Teren

Nr cadastral	Suprafața (mp)*	Observații / Referințe
	1.400	

* Suprafața este determinată în planul de proiecție Stereo 70.



Date referitoare la teren

Crt	Categorie folosință	Intravilan	Suprafața (mp)	Tarla	Parcelă	Nr. topo	Observații / Referințe
1	curți constructii	DA	1.400	-	-	-	

Date referitoare la construcții

Crt	Număr	Destinație construcție	Supraf. (mp)	Situație juridică	Observații / Referințe
A1.1		construcții de locuințe	103	Cu acte	Nr. niveluri:1; S. construita la sol:103 mp; S. construita desfasurata:103 mp; LOCUINTA
A1.2		construcții anexa	17	Cu acte	Nr. niveluri:1; S. construita la sol:17 mp; S. construita desfasurata:17 mp; ANEXA
A1.3		construcții anexa	34	Cu acte	Nr. niveluri:1; S. construita la sol:34 mp; S. construita desfasurata:34 mp; ANEXA
A1.4		construcții anexa	113	Cu acte	Nr. niveluri:1; S. construita la sol:113 mp; S. construita desfasurata:113 mp; ANEXA

Lungime Segmente

1) Valorile lungimilor segmentelor sunt obținute din proiecție în plan.

Punct început	X / Y	Punct sfârșit	X / Y	Lungime segment (** (m)
1	580.937,912 672.995,654	2	580.936,197 672.987,667	8.169

Punct început	X / Y	Punct sfârșit	X / Y	Lungime segment (** (m)
2	580.936,197 672.987,667	3	580.933,884 672.977,498	10.429
3	580.933,884 672.977,498	4	580.932,344 672.970,157	7.501
4	580.932,344 672.970,157	5	580.930,998 672.962,796	7.483
5	580.930,998 672.962,796	6	580.929,608 672.957,545	5.432
6	580.929,608 672.957,545	7	580.928,729 672.954,923	2.765
7	580.928,729 672.954,923	8	580.952,7 672.948,85	24.728
8	580.952,7 672.948,85	9	580.953,591 672.951,595	2.886
9	580.953,591 672.951,595	10	580.959,27 672.972,283	21.453
10	580.959,27 672.972,283	11	580.962,462 672.983,692	11.847
11	580.962,462 672.983,692	12	580.963,045 672.986,046	2.425
12	580.963,045 672.986,046	13	580.968,695 672.998,65	13.812
13	580.968,695 672.998,65	14	580.956,201 673.003,029	13.239
14	580.956,201 673.003,029	15	580.952,714 673.004,199	3.678
15	580.952,714 673.004,199	16	580.941,169 673.007,763	12.083
16	580.941,169 673.007,763	1	580.937,912 672.995,654	12.539

** Lungimile segmentelor sunt determinate în planul de proiecție Stereo 70 și sunt rotunjite la 1 milimetru.

*** Distanța dintre puncte este formată din segmente cumulate ce sunt mai mici decât valoarea 1 milimetru.

**DATE DESPRE IMOBILUL NR. 13073**

Oficiul de Cadastru și Publicitate Imobiliară SUCEAVA
Biroul de Cadastru și Publicitate Imobiliară Gura Humorului

A. Partea I. Descrierea imobilului

TEREN Intravilan

Adresa: Loc. Dragoiesti, Str Padurii, Nr. 9, Jud. Suceava

Nr. Crt	Nr cadastral Nr. topografic	Suprafața* (mp)	Observații / Referințe
A1	31096	1.300	Sector cadastral:16 Teren neimprijmit;

Construcții

Crt	Nr cadastral Nr. topografic	Adresa	Observații / Referințe
A1.1		Loc. Dragoiesti, Str Padurii, Nr. 9, Jud. Suceava	Nr. niveluri:1; S. construita la sol:88 mp; S. construita desfasurata:88 mp; LOCUINTA
A1.2		Loc. Dragoiesti, Str Padurii, Nr. 9, Jud. Suceava	Nr. niveluri:1; S. construita la sol:93 mp; S. construita desfasurata:93 mp; ANEXA

B. Partea II. Proprietari și acte

Inscrieri privitoare la dreptul de proprietate și alte drepturi reale		Referințe
12303 / 01/10/2020		
Act Notarial nr. 2679, din 01/10/2020 emis de Pelepco Lacramioara Gabriela;		
B2	Intabulare, drept de PROPRIETATE, dobandit prin Conventie, cota actuala 1/1, cota initiala 1/1 1) GRIGORAS ANCUTA-TEODORA	A1, A1.1, A1.2

C. Partea III. SARCINI .

Inscrieri privind dezmembramintele dreptului de proprietate, drepturi reale de garanție și sarcini	Referințe
NU SUNT	

Anexa Nr. 1 La Partea I

Teren

Nr cadastral	Suprafața (mp)*	Observații / Referințe
31096	1.300	

* Suprafața este determinată în planul de proiecție Stereo 70.



Date referitoare la teren

Crt	Categorie folosință	Intravilan	Suprafața (mp)	Tarla	Parcelă	Nr. topo	Observații / Referințe
1	curți constructii	DA	545	-	-	-	
2	arabil	DA	755	-	-	-	

Date referitoare la construcții

Crt	Număr	Destinație construcție	Supraf. (mp)	Situație juridică	Observații / Referințe
A1.1		construcții de locuințe	88	Cu acte	Nr. niveluri:1; S. construita la sol:88 mp; S. construita desfasurata:88 mp; LOCUINTA
A1.2		construcții anexa	93	Cu acte	Nr. niveluri:1; S. construita la sol:93 mp; S. construita desfasurata:93 mp; ANEXA

Lungime Segmente

1) Valorile lungimilor segmentelor sunt obținute din proiecție în plan.

Punct început	X / Y	Punct sfârșit	X / Y	Lungime segment (** (m)
1	580.947,789 672.933,725	2	580.935,995 672.907,872	28.416
2	580.935,995 672.907,872	3	580.945,335 672.904,726	9.856

Punct început	X / Y	Punct sfârșit	X / Y	Lungime segment (** (m)
3	580.945,335 672.904,726	4	580.945,483 672.905,1	0.402
4	580.945,483 672.905,1	5	580.964,036 672.942,704	41.932
5	580.964,036 672.942,704	6	580.973,412 672.965,036	24.22
6	580.973,412 672.965,036	7	580.974,355 672.967,283	2.437
7	580.974,355 672.967,283	8	580.975,546 672.970,121	3.078
8	580.975,546 672.970,121	9	580.976,021 672.971,326	1.295
9	580.976,021 672.971,326	10	580.984,67 672.993,27	23.587
10	580.984,67 672.993,27	11	580.968,695 672.998,65	16.857
11	580.968,695 672.998,65	12	580.963,045 672.986,046	13.812
12	580.963,045 672.986,046	13	580.962,462 672.983,692	2.425
13	580.962,462 672.983,692	14	580.959,27 672.972,283	11.847
14	580.959,27 672.972,283	15	580.953,591 672.951,595	21.453
15	580.953,591 672.951,595	16	580.952,7 672.948,85	2.886
16	580.952,7 672.948,85	1	580.947,789 672.933,725	15.902

** Lungimile segmentelor sunt determinate în planul de proiecție Stereo 70 și sunt rotunjite la 1 milimetru.

*** Distanța dintre puncte este formată din segmente cumulate ce sunt mai mici decât valoarea 1 milimetru.

**DATE DESPRE IMOBILUL NR. 13074**

Oficiul de Cadastru și Publicitate Imobiliară SUCEAVA
Biroul de Cadastru și Publicitate Imobiliară Gura Humorului

A. Partea I. Descrierea imobilului

TEREN Intravilan

Adresa: Loc. Dragoiesti, Str Padurii, Jud. Suceava

Nr. Crt	Nr cadastral Nr. topografic	Suprafața* (mp)	Observații / Referințe
A1	30332	1.300	Sector cadastral:16 Teren neimprejmuit;

Construcții

Crt	Nr cadastral Nr. topografic	Adresa	Observații / Referințe
A1.1		Loc. Dragoiesti, Str Padurii, Jud. Suceava	Nr. niveluri:1; S. construita la sol:50 mp; S. construita desfasurata:50 mp; LOCUINTA

B. Partea II. Proprietari și acte

Inscrieri privitoare la dreptul de proprietate și alte drepturi reale		Referințe
560 / 15/02/2007		
Act Notarial nr. 421, din 15/02/2007 emis de BNP Lacramioara Gabriela Rotaru;		
B1	Intabulare, drept de PROPRIETATE, dobandit prin Conventie, cota actuala 1/1, cota initiala 1/1 1) LITEAN ELENA, se noteaza lipsa CNP; 2) LITEAN DUMITRU, se noteaza lipsa CNP;	A1, A1.1

C. Partea III. SARCINI .

Inscrieri privind dezmembramintele dreptului de proprietate, drepturi reale de garanție și sarcini	Referințe
NU SUNT	

Teren

Nr cadastral	Suprafața (mp)*	Observații / Referințe
30332	1.300	

* Suprafața este determinată în planul de proiecție Stereo 70.



Date referitoare la teren

Crt	Categorie folosință	Intravilan	Suprafața (mp)	Tarla	Parcelă	Nr. topo	Observații / Referințe
1	curți construcții	DA	420	-	-	-	
2	arabil	DA	880	-	-	-	

Date referitoare la construcții

Crt	Număr	Destinație construcție	Supraf. (mp)	Situație juridică	Observații / Referințe
A1.1		construcții de locuințe	50	Cu acte	Nr. niveluri:1; S. construita la sol:50 mp; S. construita desfasurata:50 mp; LOCUINTA

Lungime Segmente

1) Valorile lungimilor segmentelor sunt obținute din proiecție în plan.

Punct început	X / Y	Punct sfârșit	X / Y	Lungime segment (** (m)
1	580.991,505 672.965,064	2	581.001,16 672.982,2	19.669
2	581.001,16 672.982,2	3	580.991,64 672.988,74	11.55
3	580.991,64 672.988,74	4	580.984,67 672.993,27	8.313

Punct început	X / Y	Punct sfârșit	X / Y	Lungime segment (** (m)
4	580.984,67 672.993,27	5	580.976,021 672.971,326	23.587
5	580.976,021 672.971,326	6	580.975,546 672.970,121	1.295
6	580.975,546 672.970,121	7	580.974,355 672.967,283	3.078
7	580.974,355 672.967,283	8	580.973,412 672.965,036	2.437
8	580.973,412 672.965,036	9	580.964,036 672.942,704	24.22
9	580.964,036 672.942,704	10	580.945,483 672.905,1	41.932
10	580.945,483 672.905,1	11	580.945,335 672.904,726	0.402
11	580.945,335 672.904,726	12	580.942,701 672.898,075	7.154
12	580.942,701 672.898,075	13	580.952,693 672.894,387	10.651
13	580.952,693 672.894,387	14	580.954,531 672.899,457	5.393
14	580.954,531 672.899,457	15	580.965,645 672.925,077	27.927
15	580.965,645 672.925,077	16	580.976,297 672.943,43	21.22
16	580.976,297 672.943,43	17	580.987,557 672.959,099	19.295
17	580.987,557 672.959,099	18	580.990,227 672.962,814	4.575
18	580.990,227 672.962,814	1	580.991,505 672.965,064	2.588

** Lungimile segmentelor sunt determinate în planul de proiecție Stereo 70 și sunt rotunjite la 1 milimetru.

*** Distanța dintre puncte este formată din segmente cumulate ce sunt mai mici decât valoarea 1 milimetru.

**DATE DESPRE IMOBILUL NR. 13075**

Oficiul de Cadastru și Publicitate Imobiliară SUCEAVA
Biroul de Cadastru și Publicitate Imobiliară Gura Humorului

A. Partea I. Descrierea imobilului

TEREN Intravilan

Adresa: Loc. Dragoiesti, Str Padurii, Nr. 7, Jud. Suceava

Nr. Crt	Nr cadastral Nr. topografic	Suprafața* (mp)	Observații / Referințe
A1		1.896	Sector cadastral:16 Teren neimprejmuit;

B. Partea II. Proprietari și acte

Inscrieri privitoare la dreptul de proprietate și alte drepturi reale	Referințe
13075 / 18/03/2022	
Act Normativ nr. 7, din 13/03/1996 emis de PARLAMENTUL ROMANIEI;	
B1	Inscrierea provizorie, drept de PROPRIETATE, dobandit prin Lege, cota actuala 1/1, cota initiala 1/1
	1) COMUNA DRAGOIESTI, CIF:4441190

C. Partea III. SARCINI .

Inscrieri privind dezmembramintele dreptului de proprietate, drepturi reale de garanție și sarcini	Referințe
NU SUNT	

Anexa Nr. 1 La Partea I

Teren

Nr cadastral	Suprafața (mp)*	Observații / Referințe
	1.896	

* Suprafața este determinată în planul de proiecție Stereo 70.



Date referitoare la teren

Crt	Categorie folosință	Intravilan	Suprafața (mp)	Tarla	Parcelă	Nr. topo	Observații / Referințe
1	curți constructii	DA	400	-	-	-	
2	arabil	DA	1.496	-	-	-	

Date referitoare la construcții

Crt	Număr	Destinație construcție	Supraf. (mp)	Situație juridică	Observații / Referințe
A1.1		construcții de locuințe	61	Fara acte	Nr. niveluri:1; S. construita la sol:61 mp; S. construita desfasurata:61 mp; LOCUINTA
A1.2		construcții anexa	84	Fara acte	Nr. niveluri:1; S. construita la sol:84 mp; S. construita desfasurata:84 mp; ANEXA

Lungime Segmente

1) Valorile lungimilor segmentelor sunt obținute din proiecție în plan.

Punct început	X / Y	Punct sfârșit	X / Y	Lungime segment (** (m)
1	580.983,121 672.930,24	2	580.986,694 672.932,976	4.5
3	581.004,386 672.943,459	4	581.007,557 672.946,179	4.178

Punct început	X / Y	Punct sfârșit	X / Y	Lungime segment (** (m)
2	580.986,694 672.932,976	3	581.004,386 672.943,459	20.565
4	581.007,557 672.946,179	5	581.016,293 672.953,672	11.509

Punct început	X / Y	Punct sfârșit	X / Y	Lungime segment (** (m)
5	581.016,293 672.953,672	6	581.023,25 672.964,2	12.619
7	581.009,01 672.975,76	8	581.001,16 672.982,2	10.154
9	580.991,505 672.965,064	10	580.990,227 672.962,814	2.588
11	580.987,557 672.959,099	12	580.976,297 672.943,43	19.295
13	580.965,645 672.925,077	14	580.954,531 672.899,457	27.927
15	580.952,693 672.894,387	16	580.944,562 672.872,376	23.465
17	580.950,304 672.871,314	18	580.954,858 672.869,949	4.754
19	580.958,912 672.879,357	20	580.962,872 672.892,718	13.935
21	580.966,291 672.900,847	22	580.968,725 672.908,103	7.653
23	580.971,469 672.913,396	24	580.975,73 672.920,673	8.433

Punct început	X / Y	Punct sfârșit	X / Y	Lungime segment (** (m)
6	581.023,25 672.964,2	7	581.009,01 672.975,76	18.342
8	581.001,16 672.982,2	9	580.991,505 672.965,064	19.669
10	580.990,227 672.962,814	11	580.987,557 672.959,099	4.575
12	580.976,297 672.943,43	13	580.965,645 672.925,077	21.22
14	580.954,531 672.899,457	15	580.952,693 672.894,387	5.393
16	580.944,562 672.872,376	17	580.950,304 672.871,314	5.839
18	580.954,858 672.869,949	19	580.958,912 672.879,357	10.244
20	580.962,872 672.892,718	21	580.966,291 672.900,847	8.819
22	580.968,725 672.908,103	23	580.971,469 672.913,396	5.962
24	580.975,73 672.920,673	1	580.983,121 672.930,24	12.089

** Lungimile segmentelor sunt determinate în planul de proiecție Stereo 70 și sunt rotunjite la 1 milimetru.

*** Distanța dintre puncte este formată din segmente cumulate ce sunt mai mici decât valoarea 1 milimetru.

**DATE DESPRE IMOBILUL NR. 13076**

Oficiul de Cadastru și Publicitate Imobiliară SUCEAVA
 Biroul de Cadastru și Publicitate Imobiliară Gura Humorului

A. Partea I. Descrierea imobilului

TEREN Intravilan

Adresa: Loc. Dragoiesti, Str Padurii, Nr. 5, Jud. Suceava

Nr. Crt	Nr cadastral Nr. topografic	Suprafața* (mp)	Observații / Referințe
A1		872	Sector cadastral:16 Teren neimprejmuit;

B. Partea II. Proprietari și acte

Inscrieri privitoare la dreptul de proprietate și alte drepturi reale		Referințe
13076 / 18/03/2022		
Act Normativ nr. 7, din 13/03/1996 emis de PARLAMENTUL ROMANIEI;		
B1	Inscrierea provizorie, drept de PROPRIETATE, dobandit prin Lege, cota actuala 1/1, cota initiala 1/1 1) COMUNA DRAGOIESTI, CIF:4441190	A1

C. Partea III. SARCINI .

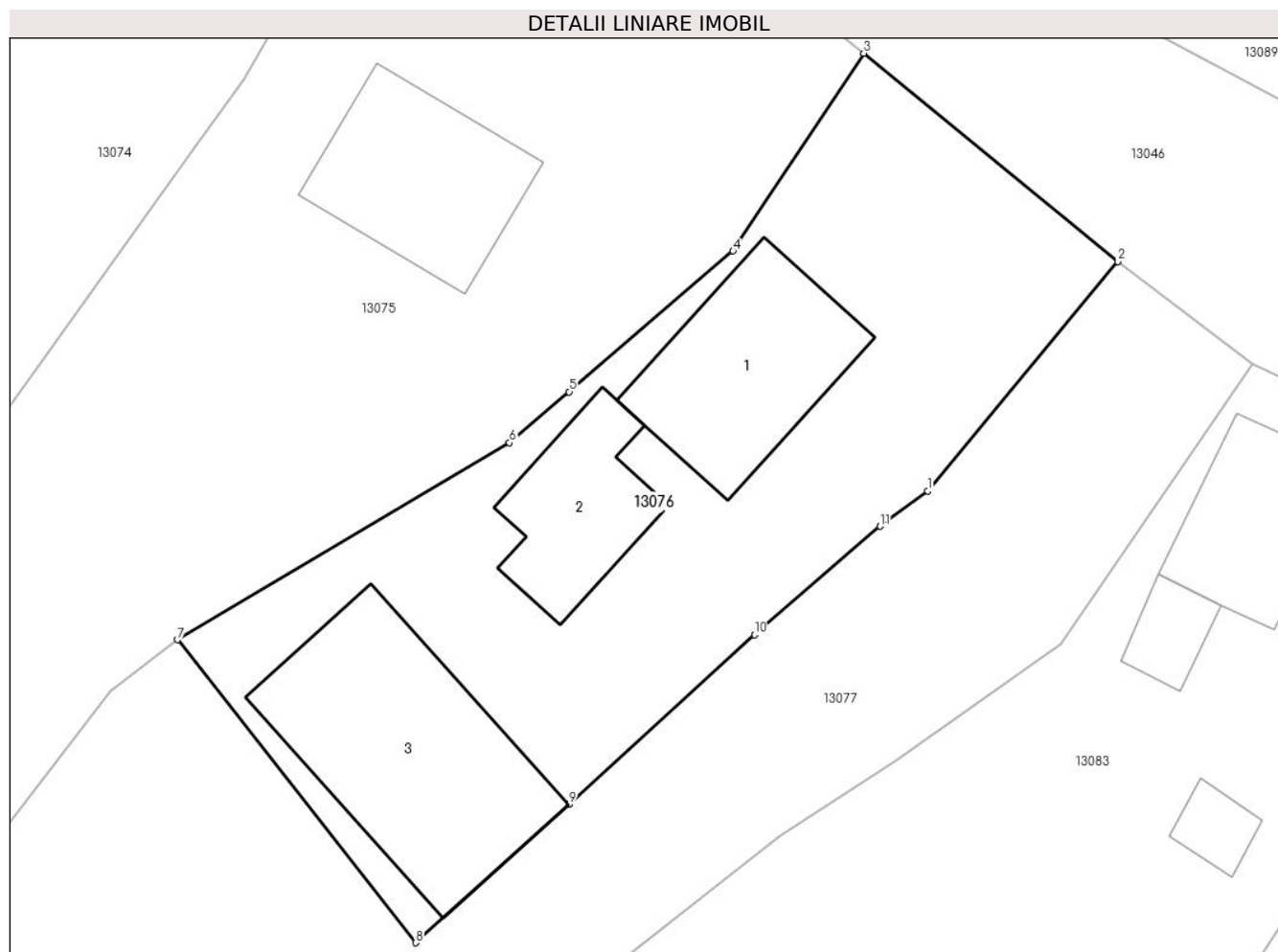
Inscrieri privind dezmembramintele dreptului de proprietate, drepturi reale de garanție și sarcini	Referințe
NU SUNT	

Anexa Nr. 1 La Partea I

Teren

Nr cadastral	Suprafața (mp)*	Observații / Referințe
	872	

* Suprafața este determinată în planul de proiecție Stereo 70.



Date referitoare la teren

Crt	Categorie folosință	Intravilan	Suprafața (mp)	Tarla	Parcelă	Nr. topo	Observații / Referințe
1	curți constructii	DA	872	-	-	-	

Date referitoare la construcții

Crt	Număr	Destinație construcție	Supraf. (mp)	Situație juridică	Observații / Referințe
A1.1		construcții de locuințe	94	Fara acte	Nr. niveluri:1; S. construita la sol:94 mp; S. construita desfasurata:94 mp; LOCUINTA
A1.2		construcții anexa	60	Fara acte	Nr. niveluri:1; S. construita la sol:60 mp; S. construita desfasurata:60 mp; ANEXA
A1.3		construcții anexa	142	Fara acte	Nr. niveluri:1; S. construita la sol:142 mp; S. construita desfasurata:142 mp; ANEXA

Lungime Segmente

1) Valorile lungimilor segmentelor sunt obținute din proiecție în plan.

Punct început	X / Y	Punct sfârșit	X / Y	Lungime segment (** (m)
1	581.026,662 672.940,891	2	581.036,795 672.953,115	15.878
2	581.036,795 672.953,115	3	581.023,25 672.964,2	17.503

Punct început	X / Y	Punct sfârșit	X / Y	Lungime segment (** (m)
3	581.023,25 672.964,2	4	581.016,293 672.953,672	12.619
4	581.016,293 672.953,672	5	581.007,557 672.946,179	11.509
5	581.007,557 672.946,179	6	581.004,386 672.943,459	4.178
6	581.004,386 672.943,459	7	580.986,694 672.932,976	20.565
7	580.986,694 672.932,976	8	580.999,375 672.916,845	20.519
8	580.999,375 672.916,845	9	581.007,555 672.924,2	11.0
9	581.007,555 672.924,2	10	581.017,437 672.933,238	13.392
10	581.017,437 672.933,238	11	581.024,136 672.939,012	8.844
11	581.024,136 672.939,012	1	581.026,662 672.940,891	3.148

** Lungimile segmentelor sunt determinate în planul de proiecție Stereo 70 și sunt rotunjite la 1 milimetru.

*** Distanța dintre puncte este formată din segmente cumulate ce sunt mai mici decât valoarea 1 milimetru.

**DATE DESPRE IMOBILUL NR. 13077**

Oficiul de Cadastru și Publicitate Imobiliară SUCEAVA
 Biroul de Cadastru și Publicitate Imobiliară Gura Humorului

A. Partea I. Descrierea imobilului

TEREN Intravilan

Adresa: Loc. Dragoiesti, Jud. Suceava

Nr. Crt	Nr cadastral Nr. topografic	Suprafața* (mp)	Observații / Referințe
A1	32793	2.638	Sector cadastral:16 Teren neimprejmuit;

B. Partea II. Proprietari și acte

Inscrieri privitoare la dreptul de proprietate și alte drepturi reale		Referințe
3275 / 15/02/2021		
Act Notarial nr. 2316, din 21/10/2019 emis de BIN DUMITRU MIHAELA;		
B12	Intabulare, drept de PROPRIETATE, dobandit prin Conventie, cota actuala 1/1, cota initiala 1/1 1) PETRIUC VERONICA	A1

C. Partea III. SARCINI .

Inscrieri privind dezmembramintele dreptului de proprietate, drepturi reale de garanție și sarcini	Referințe
NU SUNT	

Anexa Nr. 1 La Partea I

Teren

Nr cadastral	Suprafața (mp)*	Observații / Referințe
32793	2.638	

* Suprafața este determinată în planul de proiecție Stereo 70.



Date referitoare la teren

Crt	Categorie folosință	Intravilan	Suprafața (mp)	Tarla	Parcelă	Nr. topo	Observații / Referințe
1	arabil	DA	2.638	-	-	-	

Lungime Segmente

1) Valorile lungimilor segmentelor sunt obținute din proiecție în plan.

Punct început	X / Y	Punct sfârșit	X / Y	Lungime segment (** (m)
1	580.979,317 672.851,233	2	580.985,449 672.872,553	22.184
3	580.985,667 672.873,22	4	580.986,62 672.876,142	3.073
5	580.987,024 672.877,203	6	580.989,561 672.883,876	7.139
7	580.993,281 672.893,062	8	580.996,807 672.900,058	7.834
9	580.999,47 672.903,846	10	581.006,84 672.912,778	11.58

Punct început	X / Y	Punct sfârșit	X / Y	Lungime segment (** (m)
2	580.985,449 672.872,553	3	580.985,667 672.873,22	0.702
4	580.986,62 672.876,142	5	580.987,024 672.877,203	1.135
6	580.989,561 672.883,876	7	580.993,281 672.893,062	9.911
8	580.996,807 672.900,058	9	580.999,47 672.903,846	4.63
10	581.006,84 672.912,778	11	581.010,675 672.916,131	5.094

Punct început	X / Y	Punct sfârșit	X / Y	Lungime segment (** (m)
11	581.010,675 672.916,131	12	581.018,76 672.922,515	10.302
13	581.025,025 672.926,566	14	581.033,763 672.932,751	10.705
15	581.043,945 672.947,657	16	581.036,795 672.953,115	8.995
17	581.026,662 672.940,891	18	581.024,136 672.939,012	3.148
19	581.017,437 672.933,238	20	581.007,555 672.924,2	13.392
21	580.999,375 672.916,845	22	580.986,694 672.932,976	20.519
23	580.983,121 672.930,24	24	580.975,73 672.920,673	12.089
25	580.971,469 672.913,396	26	580.968,725 672.908,103	5.962
27	580.966,291 672.900,847	28	580.962,872 672.892,718	8.819
29	580.958,912 672.879,357	30	580.954,858 672.869,949	10.244
31	580.951,071 672.857,621	32	580.950,935 672.857,177	0.464
33	580.979,096 672.850,463	1	580.979,317 672.851,233	0.801

Punct început	X / Y	Punct sfârșit	X / Y	Lungime segment (** (m)
12	581.018,76 672.922,515	13	581.025,025 672.926,566	7.461
14	581.033,763 672.932,751	15	581.043,945 672.947,657	18.052
16	581.036,795 672.953,115	17	581.026,662 672.940,891	15.878
18	581.024,136 672.939,012	19	581.017,437 672.933,238	8.844
20	581.007,555 672.924,2	21	580.999,375 672.916,845	11.0
22	580.986,694 672.932,976	23	580.983,121 672.930,24	4.5
24	580.975,73 672.920,673	25	580.971,469 672.913,396	8.433
26	580.968,725 672.908,103	27	580.966,291 672.900,847	7.653
28	580.962,872 672.892,718	29	580.958,912 672.879,357	13.935
30	580.954,858 672.869,949	31	580.951,071 672.857,621	12.897
32	580.950,935 672.857,177	33	580.979,096 672.850,463	28.95

** Lungimile segmentelor sunt determinate în planul de proiecție Stereo 70 și sunt rotunjite la 1 milimetru.

*** Distanța dintre puncte este formată din segmente cumulate ce sunt mai mici decât valoarea 1 milimetru.

**DATE DESPRE IMOBILUL NR. 13078**

Oficiul de Cadastru și Publicitate Imobiliară SUCEAVA
Biroul de Cadastru și Publicitate Imobiliară Gura Humorului

A. Partea I. Descrierea imobilului

TEREN Intravilan

Adresa: Loc. Dragoiesti, Str Morii, Nr. 8, Jud. Suceava

Nr. Crt	Nr cadastral Nr. topografic	Suprafața* (mp)	Observații / Referințe
A1		1.028	Sector cadastral:16 Teren neimprijmit;

Construcții

Crt	Nr cadastral Nr. topografic	Adresa	Observații / Referințe
A1.1		Loc. Dragoiesti, Str Morii, Nr. 8, Jud. Suceava	Nr. niveluri:1; S. construita la sol:71 mp; S. construita desfasurata:71 mp; LOCUINTA
A1.2		Loc. Dragoiesti, Str Morii, Nr. 8, Jud. Suceava	Nr. niveluri:1; S. construita la sol:30 mp; S. construita desfasurata:30 mp; ANEXA
A1.3		Loc. Dragoiesti, Str Morii, Nr. 8, Jud. Suceava	Nr. niveluri:1; S. construita la sol:68 mp; S. construita desfasurata:68 mp; ANEXA
A1.4		Loc. Dragoiesti, Str Morii, Nr. 8, Jud. Suceava	Nr. niveluri:1; S. construita la sol:20 mp; S. construita desfasurata:20 mp; ANEXA
A1.5		Loc. Dragoiesti, Str Morii, Nr. 8, Jud. Suceava	Nr. niveluri:1; S. construita la sol:15 mp; S. construita desfasurata:15 mp; ANEXA

B. Partea II. Proprietari și acte

Inscrieri privitoare la dreptul de proprietate și alte drepturi reale		Referințe
13078 / 18/03/2022		
Act Normativ nr. 7, din 13/03/1996 emis de PARLAMENTUL ROMANIEI;		
B1	Intabulare, drept de PROPRIETATE, dobandit prin Lege, cota actuala 1/1, cota initiala 1/1 1) NEIDENTIFICAT NEIDENTIFICAT	A1
Act Administrativ nr. 2048, din 14/03/2022 emis de PRIMARIA COMUNEI DRAGOIESTI;		
B2	Se noteaza posesia factica in favoarea lui 1) BRADATEANU AURELIAN 2) BRADATAN VERONICA	A1
Act Administrativ nr. 2526, din 31/03/2022 emis de PRIMARIA COMUNEI DRAGOIESTI;		
B3	Intabulare, drept de PROPRIETATE, dobandit prin Lege, cota actuala 1/1, cota initiala 1/1 1) BRADATEANU AURELIAN 2) BRADATAN VERONICA	A1.1, A1.2, A1.3, A1.4, A1.5

C. Partea III. SARCINI .

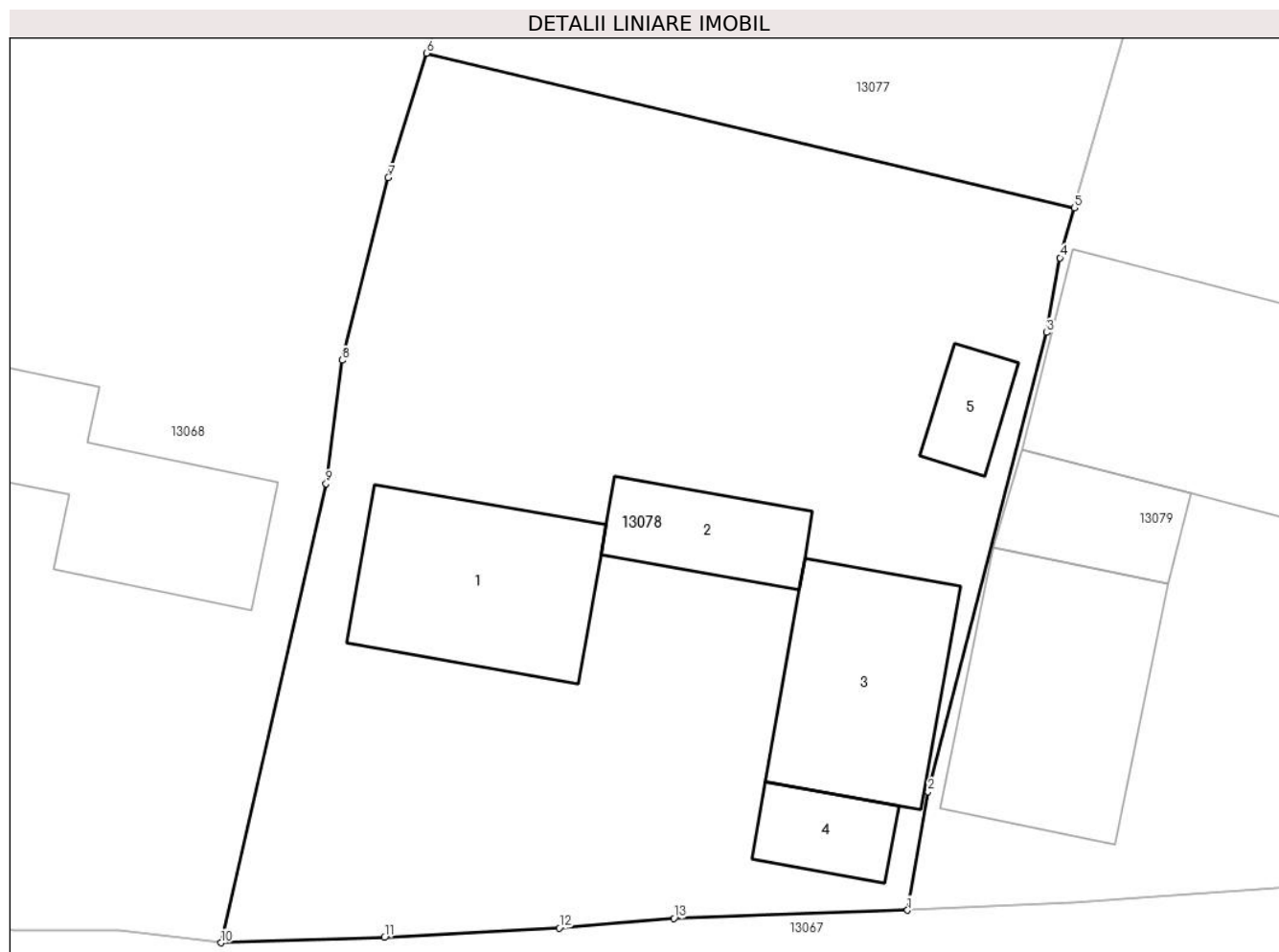
Inscrieri privind dezmembramintele dreptului de proprietate, drepturi reale de garanție și sarcini	Referințe
NU SUNT	

Anexa Nr. 1 La Partea I

Teren

Nr cadastral	Suprafața (mp)*	Observații / Referințe
	1.028	

* Suprafața este determinată în planul de proiecție Stereo 70.



Date referitoare la teren

Crt	Categorie folosință	Intravilan	Suprafața (mp)	Tarla	Parcelă	Nr. topo	Observații / Referințe
1	curți construcții	DA	400	-	-	-	
2	arabil	DA	628	-	-	-	

Date referitoare la construcții

Crt	Număr	Destinație construcție	Supraf. (mp)	Situație juridică	Observații / Referințe
A1.1		construcții de locuințe	71	Cu acte	Nr. niveluri:1; S. construita la sol:71 mp; S. construita desfasurata:71 mp; LOCUINTA
A1.2		construcții anexa	30	Cu acte	Nr. niveluri:1; S. construita la sol:30 mp; S. construita desfasurata:30 mp; ANEXA
A1.3		construcții anexa	68	Cu acte	Nr. niveluri:1; S. construita la sol:68 mp; S. construita desfasurata:68 mp; ANEXA
A1.4		construcții anexa	20	Cu acte	Nr. niveluri:1; S. construita la sol:20 mp; S. construita desfasurata:20 mp; ANEXA
A1.5		construcții anexa	15	Cu acte	Nr. niveluri:1; S. construita la sol:15 mp; S. construita desfasurata:15 mp; ANEXA

Lungime Segmente

1) Valorile lungimilor segmentelor sunt obținute din proiecție în plan.

Punct început	X / Y	Punct sfârșit	X / Y	Lungime segment (** (m)
1	580.971,85 672.819,95	2	580.972,737 672.825,107	5.233
2	580.972,737 672.825,107	3	580.977,903 672.845,044	20.595
3	580.977,903 672.845,044	4	580.978,472 672.848,293	3.298
4	580.978,472 672.848,293	5	580.979,096 672.850,463	2.258
5	580.979,096 672.850,463	6	580.950,935 672.857,177	28.95
6	580.950,935 672.857,177	7	580.949,275 672.851,775	5.651
7	580.949,275 672.851,775	8	580.947,267 672.843,84	8.185
8	580.947,267 672.843,84	9	580.946,574 672.838,473	5.412
9	580.946,574 672.838,473	10	580.942,01 672.818,54	20.449
10	580.942,01 672.818,54	11	580.949,11 672.818,77	7.104
11	580.949,11 672.818,77	12	580.956,71 672.819,18	7.611
12	580.956,71 672.819,18	13	580.961,69 672.819,6	4.998
13	580.961,69 672.819,6	1	580.971,85 672.819,95	10.166

** Lungimile segmentelor sunt determinate în planul de proiecție Stereo 70 și sunt rotunjite la 1 milimetru.

*** Distanța dintre puncte este formată din segmente cumulate ce sunt mai mici decât valoarea 1 milimetru.

**DATE DESPRE IMOBILUL NR. 13079**

Oficiul de Cadastru și Publicitate Imobiliară SUCEAVA
Biroul de Cadastru și Publicitate Imobiliară Gura Humorului

A. Partea I. Descrierea imobilului

TEREN Intravilan

Adresa: Loc. Dragoiesti, Str Morii, Nr. 6, Jud. Suceava

Nr. Crt	Nr cadastral Nr. topografic	Suprafața* (mp)	Observații / Referințe
A1	30227	1.300	Sector cadastral:16 Teren neimprijmit;

Construcții

Crt	Nr cadastral Nr. topografic	Adresa	Observații / Referințe
A1.1		Loc. Dragoiesti, Str Morii, Nr. 6, Jud. Suceava	Nr. niveluri:1; S. construita la sol:90 mp; S. construita desfasurata:90 mp; LOCUINTA
A1.2		Loc. Dragoiesti, Str Morii, Nr. 6, Jud. Suceava	Nr. niveluri:1; S. construita la sol:32 mp; S. construita desfasurata:32 mp; ANEXA
A1.3		Loc. Dragoiesti, Str Morii, Nr. 6, Jud. Suceava	Nr. niveluri:1; S. construita la sol:133 mp; S. construita desfasurata:133 mp; ANEXA
A1.4		Loc. Dragoiesti, Str Morii, Nr. 6, Jud. Suceava	Nr. niveluri:1; S. construita la sol:44 mp; S. construita desfasurata:44 mp; ANEXA
A1.5		Loc. Dragoiesti, Str Morii, Nr. 6, Jud. Suceava	Nr. niveluri:1; S. construita la sol:3 mp; S. construita desfasurata:3 mp; ANEXA
A1.6		Loc. Dragoiesti, Str Morii, Nr. 6, Jud. Suceava	Nr. niveluri:1; S. construita la sol:28 mp; S. construita desfasurata:28 mp; ANEXA

B. Partea II. Proprietari și acte

Inscrieri privitoare la dreptul de proprietate și alte drepturi reale	Referințe
1951 / 09/12/2003	
Act Notarial nr. 5287, din 18/11/2003 emis de Biroul Notarului Public Petru Atanasoaei;	
B1	A1, A1.1, A1.2, A1.3, A1.4, A1.5
Intabulare, drept de PROPRIETATE, dobandit prin Conventie, cota actuala 1/1, cota initiala 1/1	
1) BRADATAN G. CONSTANTIN	
2) BRADATAN GABRIELA MIHAELA, se noteaza lipsa CNP;	
13079 / 14/03/2022	
Act Administrativ nr. 2526, din 31/03/2022 emis de PRIMARIA COMUNEI DRAGOIESTI;	
B2	A1.6
Intabulare, drept de PROPRIETATE, dobandit prin Conventie, cota actuala 1/1, cota initiala 1/1	
1) BRADATAN G. CONSTANTIN	
2) BRADATAN GABRIELA MIHAELA, se noteaza lipsa CNP;	

C. Partea III. SARCINI .

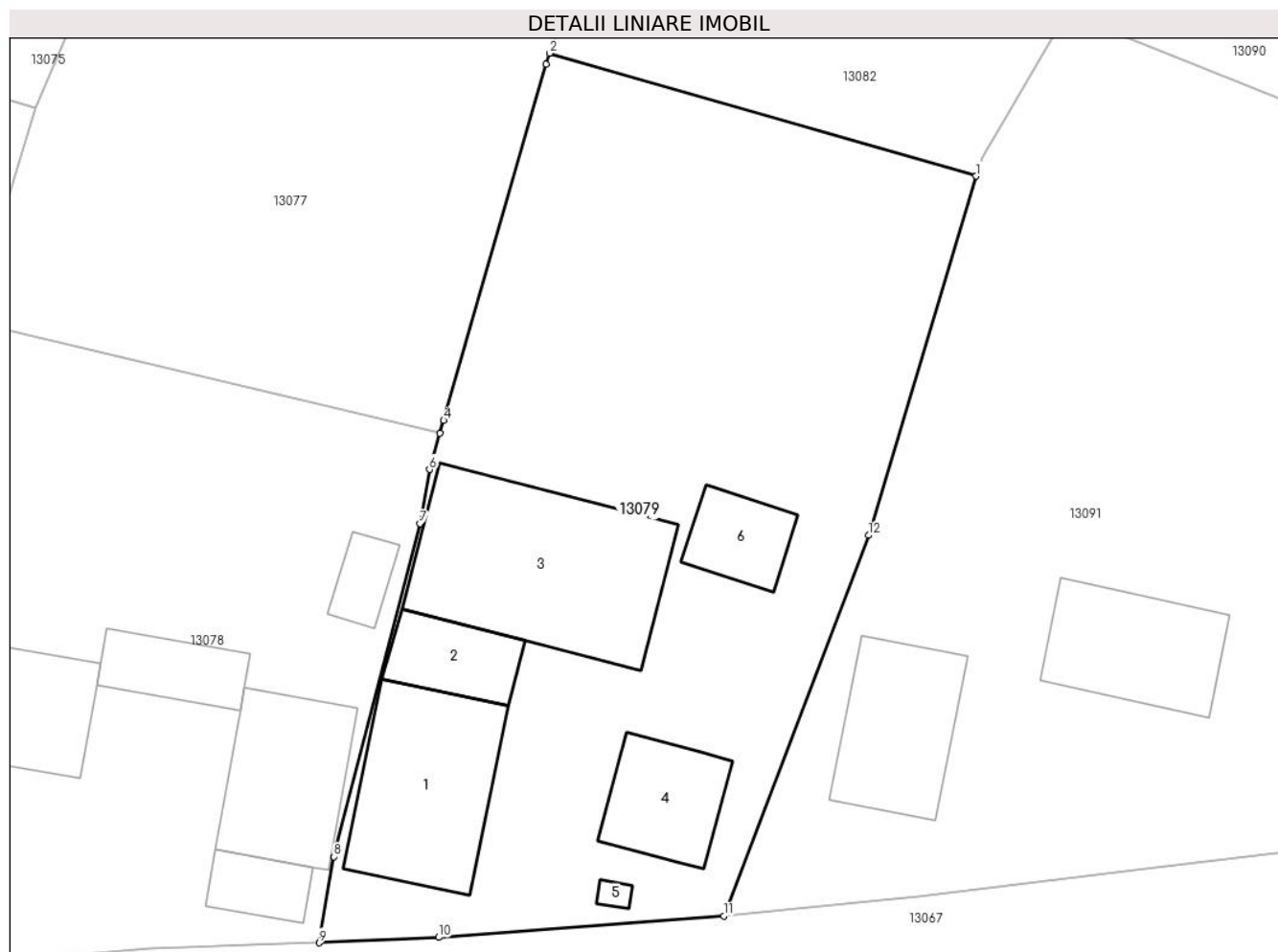
Inscrieri privind dezmembramintele dreptului de proprietate, drepturi reale de garanție și sarcini	Referințe
NU SUNT	

Anexa Nr. 1 La Partea I

Teren

Nr cadastral	Suprafața (mp)*	Observații / Referințe
30227	1.300	

* Suprafața este determinată în planul de proiecție Stereo 70.



Date referitoare la teren

Crt	Categorie folosință	Intra vilan	Suprafața (mp)	Tarla	Parcelă	Nr. topo	Observații / Referințe
1	curți constructii	DA	638	-	-	-	
2	arabil	DA	662	-	-	-	

Date referitoare la construcții

Crt	Număr	Destinație construcție	Supraf. (mp)	Situație juridică	Observații / Referințe
A1.1		construcții de locuințe	90	Cu acte	Nr. niveluri:1; S. construita la sol:90 mp; S. construita desfasurata:90 mp; LOCUINTA
A1.2		construcții anexa	32	Cu acte	Nr. niveluri:1; S. construita la sol:32 mp; S. construita desfasurata:32 mp; ANEXA
A1.3		construcții anexa	133	Cu acte	Nr. niveluri:1; S. construita la sol:133 mp; S. construita desfasurata:133 mp; ANEXA
A1.4		construcții anexa	44	Cu acte	Nr. niveluri:1; S. construita la sol:44 mp; S. construita desfasurata:44 mp; ANEXA
A1.5		construcții anexa	3	Cu acte	Nr. niveluri:1; S. construita la sol:3 mp; S. construita desfasurata:3 mp; ANEXA
A1.6		construcții anexa	28	Cu acte	Nr. niveluri:1; S. construita la sol:28 mp; S. construita desfasurata:28 mp; ANEXA

Lungime Segmente

1) Valorile lungimilor segmentelor sunt obținute din proiecție în plan.

Punct început	X / Y	Punct sfârșit	X / Y	Lungime segment (** (m)
1	581.011,235 672.865,864	2	580.985,667 672.873,22	26.605
2	580.985,667 672.873,22	3	580.985,449 672.872,553	0.702
3	580.985,449 672.872,553	4	580.979,317 672.851,233	22.184
4	580.979,317 672.851,233	5	580.979,096 672.850,463	0.801
5	580.979,096 672.850,463	6	580.978,472 672.848,293	2.258
6	580.978,472 672.848,293	7	580.977,903 672.845,044	3.298
7	580.977,903 672.845,044	8	580.972,737 672.825,107	20.595
8	580.972,737 672.825,107	9	580.971,85 672.819,95	5.233
9	580.971,85 672.819,95	10	580.979,02 672.820,27	7.177
10	580.979,02 672.820,27	11	580.996,11 672.821,56	17.139
11	580.996,11 672.821,56	12	581.004,771 672.844,347	24.377
12	581.004,771 672.844,347	1	581.011,235 672.865,864	22.467

** Lungimile segmentelor sunt determinate în planul de proiecție Stereo 70 și sunt rotunjite la 1 milimetru.

*** Distanța dintre puncte este formată din segmente cumulate ce sunt mai mici decât valoarea 1 milimetru.

**DATE DESPRE IMOBILUL NR. 13081**

Oficiul de Cadastru și Publicitate Imobiliară SUCEAVA
Biroul de Cadastru și Publicitate Imobiliară Gura Humorului

A. Partea I. Descrierea imobilului

TEREN Intravilan

Adresa: Loc. Dragoiesti, Jud. Suceava

Nr. Crt	Nr cadastral Nr. topografic	Suprafața* (mp)	Observații / Referințe
A1		150	Sector cadastral:16 Teren neimprejmuit;

B. Partea II. Proprietari și acte

Inscrieri privitoare la dreptul de proprietate și alte drepturi reale		Referințe
13081 / 18/03/2022		
Act Normativ nr. 7, din 13/03/1996 emis de PARLAMENTUL ROMANIEI;		
B1	Inscrierea provizorie, drept de PROPRIETATE, dobandit prin Lege, cota actuala 1/1, cota initiala 1/1 1) COMUNA DRAGOIESTI, CIF:4441190	A1

C. Partea III. SARCINI .

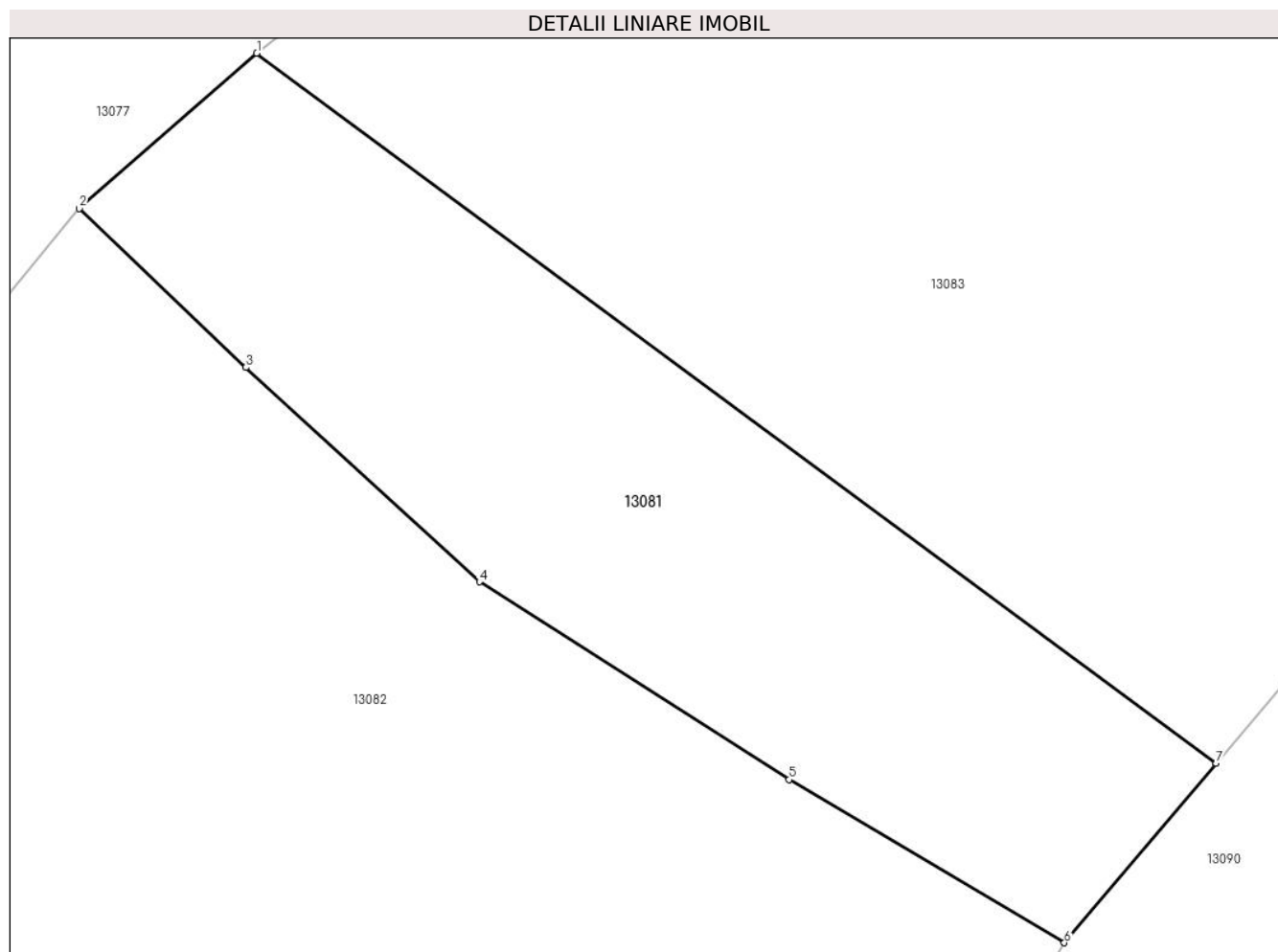
Inscrieri privind dezmembramintele dreptului de proprietate, drepturi reale de garanție și sarcini	Referințe
NU SUNT	

Anexa Nr. 1 La Partea I

Teren

Nr cadastral	Suprafața (mp)*	Observații / Referințe
	150	

* Suprafața este determinată în planul de proiecție Stereo 70.



Date referitoare la teren

Crt	Categorie folosință	Intravilan	Suprafața (mp)	Tarla	Parcelă	Nr. topo	Observații / Referințe
1	arabil	DA	150	-	-	-	

Lungime Segmente

1) Valorile lungimilor segmentelor sunt obținute din proiecție în plan.

Punct început	X / Y	Punct sfârșit	X / Y	Lungime segment (** (m)
1	581.010,675 672.916,131	2	581.006,84 672.912,778	5.094
2	581.006,84 672.912,778	3	581.010,439 672.909,348	4.972
3	581.010,439 672.909,348	4	581.015,485 672.904,721	6.846
4	581.015,485 672.904,721	5	581.022,172 672.900,451	7.934
5	581.022,172 672.900,451	6	581.028,121 672.896,93	6.913

Punct început	X / Y	Punct sfârșit	X / Y	Lungime segment (** (m)
6	581.028,121 672.896,93	7	581.031,399 672.900,803	5.074
7	581.031,399 672.900,803	1	581.010,675 672.916,131	25.777

** Lungimile segmentelor sunt determinate în planul de proiecție Stereo 70 și sunt rotunjite la 1 milimetru.

*** Distanța dintre puncte este formată din segmente cumulate ce sunt mai mici decât valoarea 1 milimetru.

**DATE DESPRE IMOBILUL NR. 13082**

Oficiul de Cadastru și Publicitate Imobiliară SUCEAVA
Biroul de Cadastru și Publicitate Imobiliară Gura Humorului

A. Partea I. Descrierea imobilului

TEREN Intravilan

Adresa: Loc. Dragoiesti, Jud. Suceava

Nr. Crt	Nr cadastral Nr. topografic	Suprafața* (mp)	Observații / Referințe
A1	30426	1.100	Sector cadastral:16 Teren neimprejmuit;

B. Partea II. Proprietari și acte

Inscrieri privitoare la dreptul de proprietate și alte drepturi reale		Referințe
1029 / 06/02/2012		
Act Notarial nr. 343, din 03/02/2012 emis de Biroul Notarului Public ATANASOAEI PETRU;		
B1	Intabulare, drept de PROPRIETATE, dobandit prin Conventie, cota actuala 4/8, cota initiala 4/8 1) BONDAR ELENA	A1
8251 / 12/07/2016		
Act Notarial nr. 80, din 11/07/2016 emis de Dumitru Mihaela;		
B2	Intabulare, drept de PROPRIETATE, dobandit prin Succesiune, cota actuala 3/8, cota initiala 3/8 1) MIRON IULIA MARIA	A1
B3	Intabulare, drept de PROPRIETATE, dobandit prin Succesiune, cota actuala 1/8, cota initiala 1/8 1) BONDAR ELENA	A1

C. Partea III. SARCINI .

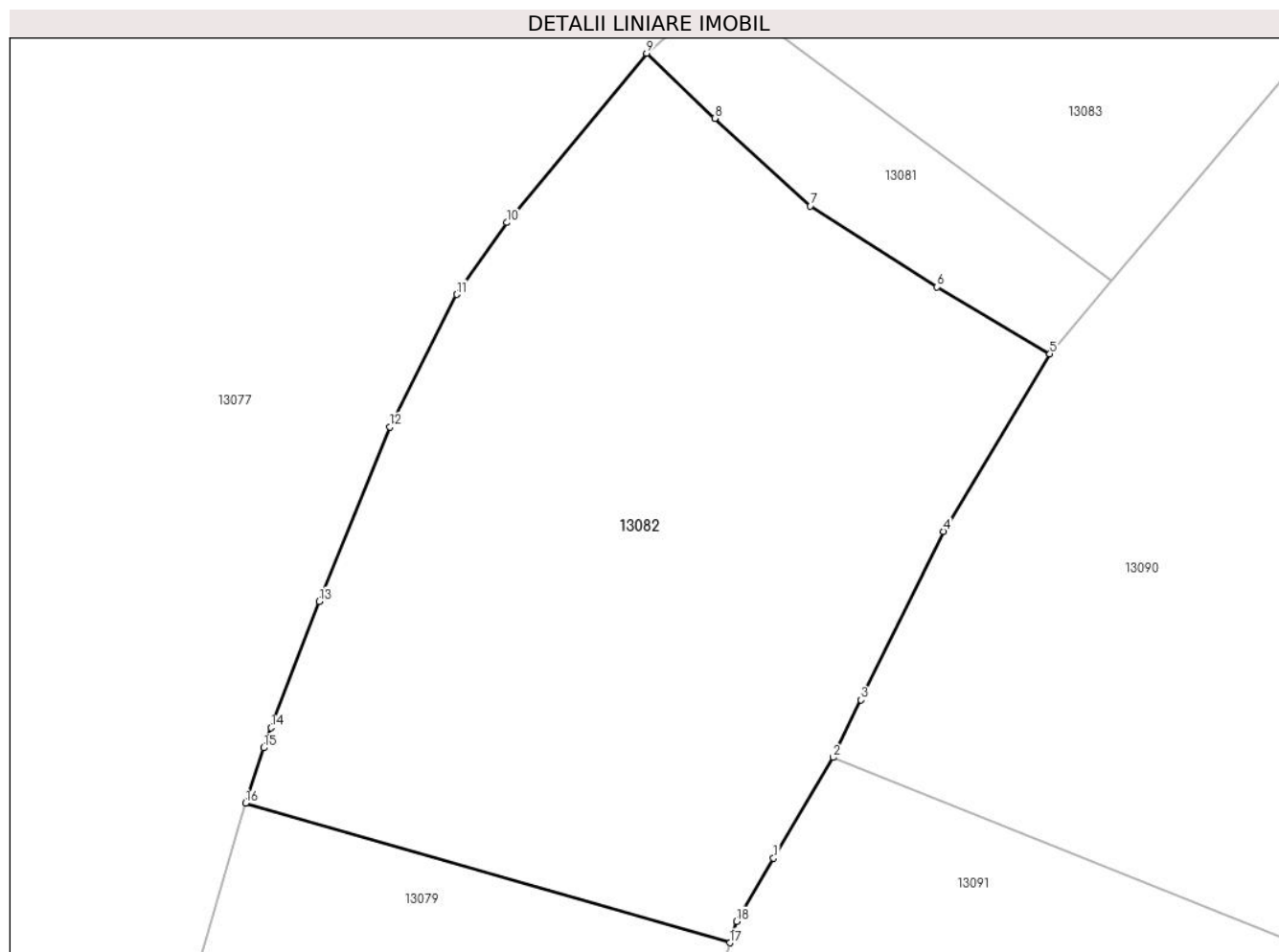
Inscrieri privind dezmembramintele dreptului de proprietate, drepturi reale de garanție și sarcini	Referințe
NU SUNT	

Anexa Nr. 1 La Partea I

Teren

Nr cadastral	Suprafața (mp)*	Observații / Referințe
30426	1.100	

* Suprafața este determinată în planul de proiecție Stereo 70.



Date referitoare la teren

Crt	Categorie folosință	Intravilan	Suprafața (mp)	Tarla	Parcelă	Nr. topo	Observații / Referințe
1	arabil	DA	1.100	-	-	-	

Lungime Segmente

1) Valorile lungimilor segmentelor sunt obținute din proiecție în plan.

Punct început	X / Y	Punct sfârșit	X / Y	Lungime segment (** (m)
1	581.013,537 672.870,325	2	581.016,666 672.875,634	6.162
2	581.016,666 672.875,634	3	581.018,151 672.878,67	3.38
3	581.018,151 672.878,67	4	581.022,502 672.887,563	9.9
4	581.022,502 672.887,563	5	581.028,121 672.896,93	10.923
5	581.028,121 672.896,93	6	581.022,172 672.900,451	6.913

Punct început	X / Y	Punct sfârșit	X / Y	Lungime segment (** (m)
6	581.022,172 672.900,451	7	581.015,485 672.904,721	7.934
7	581.015,485 672.904,721	8	581.010,439 672.909,348	6.846
8	581.010,439 672.909,348	9	581.006,84 672.912,778	4.972
9	581.006,84 672.912,778	10	580.999,47 672.903,846	11.58
10	580.999,47 672.903,846	11	580.996,807 672.900,058	4.63
11	580.996,807 672.900,058	12	580.993,281 672.893,062	7.834
12	580.993,281 672.893,062	13	580.989,561 672.883,876	9.911
13	580.989,561 672.883,876	14	580.987,024 672.877,203	7.139
14	580.987,024 672.877,203	15	580.986,62 672.876,142	1.135
15	580.986,62 672.876,142	16	580.985,667 672.873,22	3.073
16	580.985,667 672.873,22	17	581.011,235 672.865,864	26.605
17	581.011,235 672.865,864	18	581.011,576 672.866,999	1.185
18	581.011,576 672.866,999	1	581.013,537 672.870,325	3.861

** Lungimile segmentelor sunt determinate în planul de proiecție Stereo 70 și sunt rotunjite la 1 milimetru.

*** Distanța dintre puncte este formată din segmente cumulate ce sunt mai mici decât valoarea 1 milimetru.

**DATE DESPRE IMOBILUL NR. 13083**

Oficiul de Cadastru și Publicitate Imobiliară SUCEAVA
Biroul de Cadastru și Publicitate Imobiliară Gura Humorului

A. Partea I. Descrierea imobilului

TEREN Intravilan

Adresa: Loc. Dragoiesti, Str Padurii, Nr. 3, Jud. Suceava

Nr. Crt	Nr cadastral Nr. topografic	Suprafața* (mp)	Observații / Referințe
A1	30372	900	Sector cadastral:16 Teren neimprijmit;

Construcții

Crt	Nr cadastral Nr. topografic	Adresa	Observații / Referințe
A1.1		Loc. Dragoiesti, Str Padurii, Nr. 3, Jud. Suceava	Nr. niveluri:1; S. construita la sol:65 mp; S. construita desfasurata:65 mp; LOCUINTA
A1.2		Loc. Dragoiesti, Str Padurii, Nr. 3, Jud. Suceava	Nr. niveluri:1; S. construita la sol:18 mp; S. construita desfasurata:18 mp; ANEXA
A1.3		Loc. Dragoiesti, Str Padurii, Nr. 3, Jud. Suceava	Nr. niveluri:1; S. construita la sol:14 mp; S. construita desfasurata:14 mp; ANEXA

B. Partea II. Proprietari și acte

Inscrieri privitoare la dreptul de proprietate și alte drepturi reale		Referințe
12274 / 18/11/2011		
Act Notarial nr. 3240, din 15/11/2011 emis de Biroul Notarului Public LACRAMIOARA GABRIELA PELEPCO;		
B2	Intabulare, drept de PROPRIETATE, dobandit prin Conventie, cota actuala 1/1, cota initiala 1/1 1) CUCU CRISTIAN PETRU, necasatorit	A1, A1.1, A1.2, A1.3

C. Partea III. SARCINI .

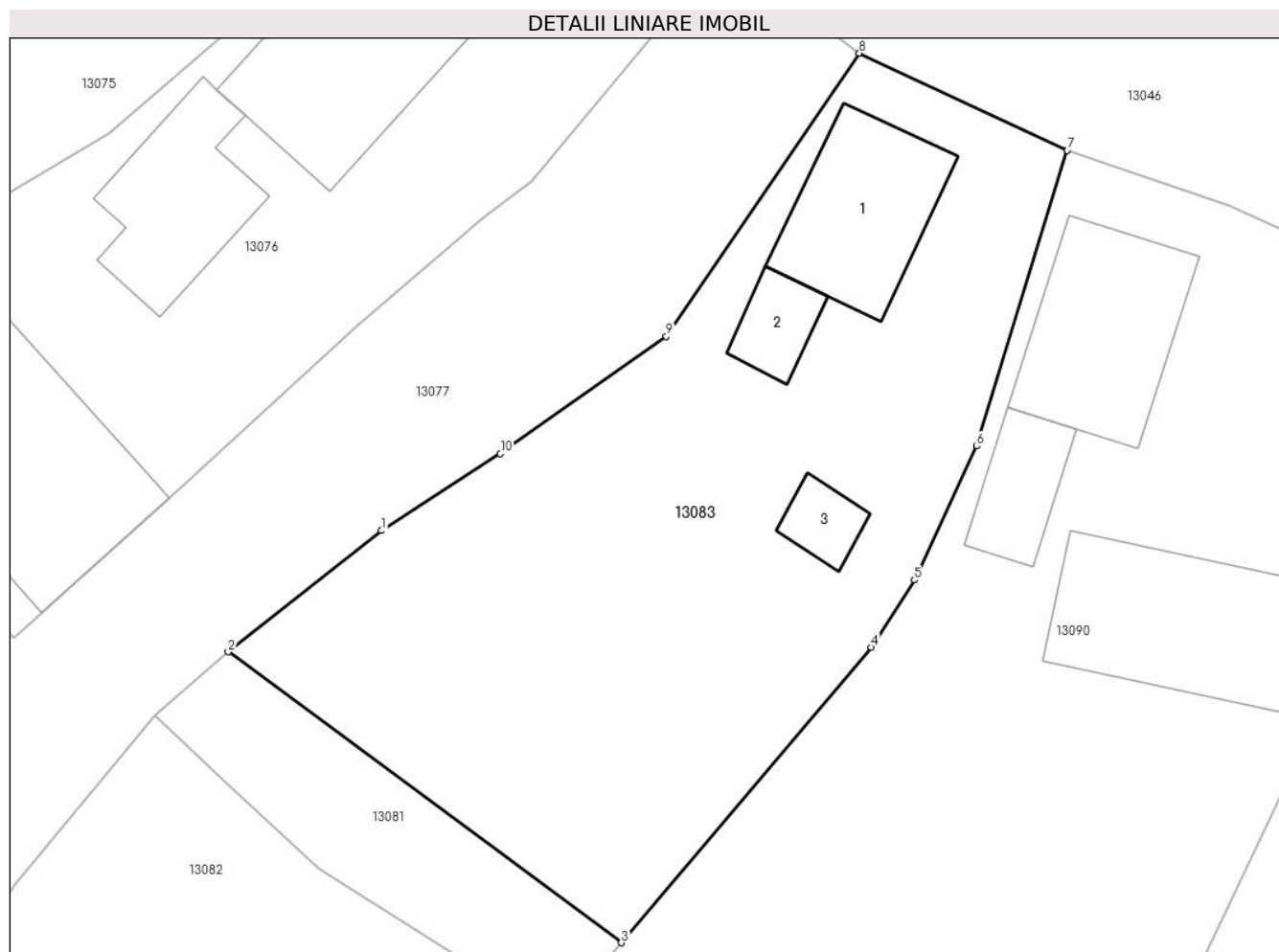
Inscrieri privind dezmembramintele dreptului de proprietate, drepturi reale de garanție și sarcini	Referințe
NU SUNT	

Anexa Nr. 1 La Partea I

Teren

Nr cadastral	Suprafața (mp)*	Observații / Referințe
30372	900	

* Suprafața este determinată în planul de proiecție Stereo 70.



Date referitoare la teren

Crt	Categorie folosință	Intravilan	Suprafața (mp)	Tarla	Parcelă	Nr. topo	Observații / Referințe
1	curți constructii	DA	270	-	-	-	
2	arabil	DA	630	-	-	-	

Date referitoare la construcții

Crt	Număr	Destinație construcție	Supraf. (mp)	Situație juridică	Observații / Referințe
A1.1		construcții de locuințe	65	Cu acte	Nr. niveluri:1; S. construita la sol:65 mp; S. construita desfasurata:65 mp; LOCUINTA
A1.2		construcții anexa	18	Cu acte	Nr. niveluri:1; S. construita la sol:18 mp; S. construita desfasurata:18 mp; ANEXA
A1.3		construcții anexa	14	Cu acte	Nr. niveluri:1; S. construita la sol:14 mp; S. construita desfasurata:14 mp; ANEXA

Lungime Segmente

1) Valorile lungimilor segmentelor sunt obținute din proiecție în plan.

Punct început	X / Y	Punct sfârșit	X / Y	Lungime segment (** (m)
1	581.018,76 672.922,515	2	581.010,675 672.916,131	10.302

Punct început	X / Y	Punct sfârșit	X / Y	Lungime segment (** (m)
2	581.010,675 672.916,131	3	581.031,399 672.900,803	25.777
3	581.031,399 672.900,803	4	581.044,575 672.916,373	20.397
4	581.044,575 672.916,373	5	581.046,848 672.919,911	4.205
5	581.046,848 672.919,911	6	581.050,14 672.926,965	7.784
6	581.050,14 672.926,965	7	581.054,901 672.942,545	16.291
7	581.054,901 672.942,545	8	581.043,945 672.947,657	12.09
8	581.043,945 672.947,657	9	581.033,763 672.932,751	18.052
9	581.033,763 672.932,751	10	581.025,025 672.926,566	10.705
10	581.025,025 672.926,566	1	581.018,76 672.922,515	7.461

** Lungimile segmentelor sunt determinate în planul de proiecție Stereo 70 și sunt rotunjite la 1 milimetru.

*** Distanța dintre puncte este formată din segmente cumulate ce sunt mai mici decât valoarea 1 milimetru.

**DATE DESPRE IMOBILUL NR. 13084**

Oficiul de Cadastru și Publicitate Imobiliară SUCEAVA
Biroul de Cadastru și Publicitate Imobiliară Gura Humorului

A. Partea I. Descrierea imobilului

TEREN Intravilan

Adresa: Loc. Dragoiesti, Jud. Suceava

Nr. Crt	Nr cadastral Nr. topografic	Suprafața* (mp)	Observații / Referințe
A1		1.476	Sector cadastral:16 Teren neimprejmuit;

B. Partea II. Proprietari și acte

Inscrieri privitoare la dreptul de proprietate și alte drepturi reale		Referințe
13084 / 18/03/2022		
Act Normativ nr. 7, din 13/03/1996 emis de PARLAMENTUL ROMANIEI;		
B1	Inscrierea provizorie, drept de PROPRIETATE, dobandit prin Lege, cota actuala 1/1, cota initiala 1/1 1) COMUNA DRAGOIESTI, CIF:4441190	A1

C. Partea III. SARCINI .

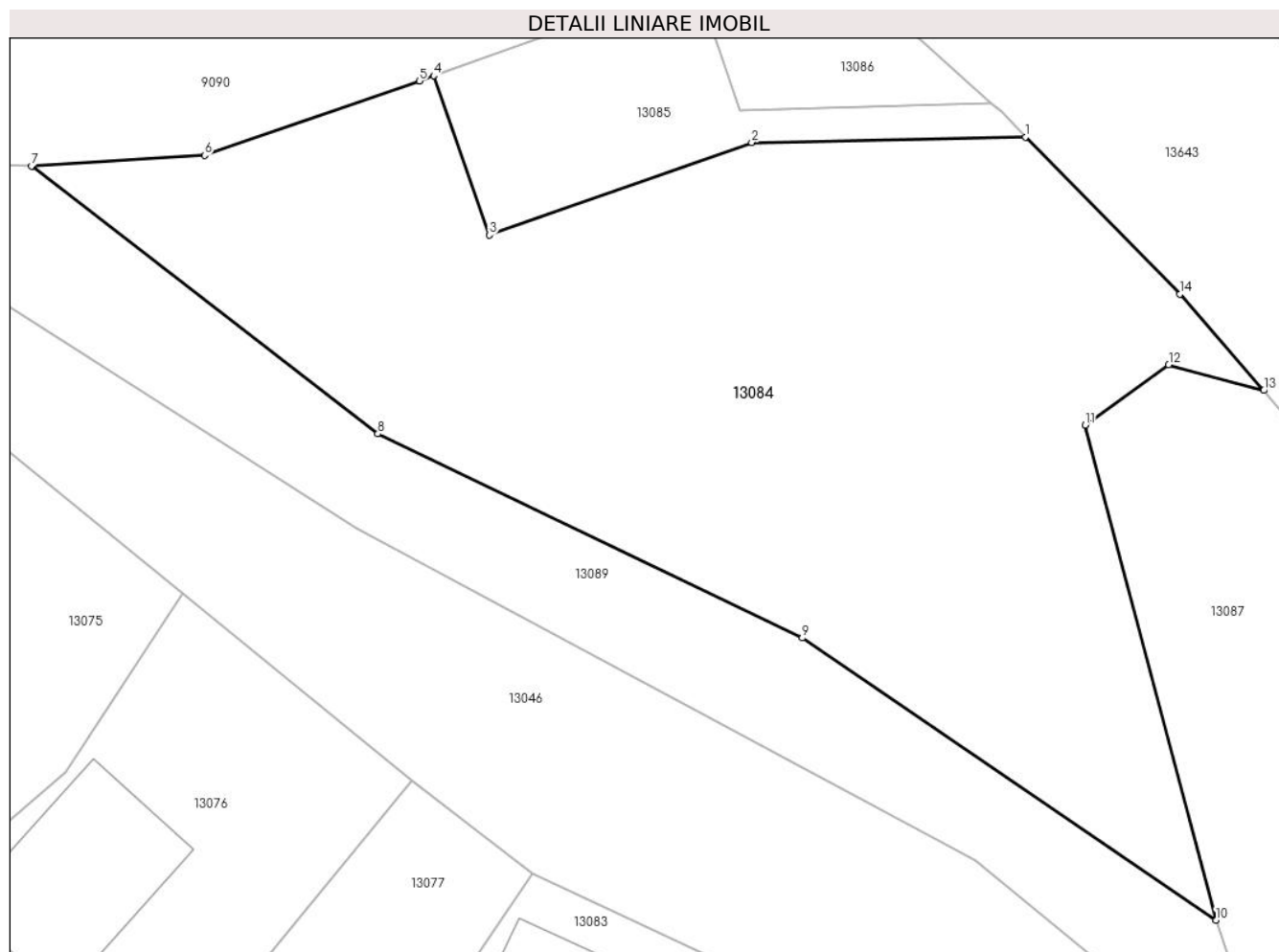
Inscrieri privind dezmembramintele dreptului de proprietate, drepturi reale de garanție și sarcini	Referințe
NU SUNT	

Anexa Nr. 1 La Partea I

Teren

Nr cadastral	Suprafața (mp)*	Observații / Referințe
	1.476	

* Suprafața este determinată în planul de proiecție Stereo 70.



Date referitoare la teren

Crt	Categorie folosință	Intravilan	Suprafața (mp)	Tarla	Parcelă	Nr. topo	Observații / Referințe
1	neproductiv	DA	1.476	-	-	-	

Lungime Segmente

1) Valorile lungimilor segmentelor sunt obținute din proiecție în plan.

Punct început	X / Y	Punct sfârșit	X / Y	Lungime segment (** (m)
1	581.073,092 672.991,2	2	581.056,888 672.990,878	16.207
2	581.056,888 672.990,878	3	581.041,362 672.985,412	16.46
3	581.041,362 672.985,412	4	581.038,066 672.994,823	9.971
4	581.038,066 672.994,823	5	581.037,224 672.994,523	0.894
5	581.037,224 672.994,523	6	581.024,524 672.990,121	13.441

Punct început	X / Y	Punct sfârșit	X / Y	Lungime segment (** (m)
6	581.024,524 672.990,121	7	581.014,28 672.989,49	10.263
7	581.014,28 672.989,49	8	581.034,764 672.973,653	25.892
8	581.034,764 672.973,653	9	581.059,881 672.961,582	27.867
9	581.059,881 672.961,582	10	581.084,359 672.944,889	29.628
10	581.084,359 672.944,889	11	581.076,616 672.974,172	30.289
11	581.076,616 672.974,172	12	581.081,563 672.977,742	6.101
12	581.081,563 672.977,742	13	581.087,188 672.976,213	5.829
13	581.087,188 672.976,213	14	581.082,224 672.981,909	7.556
14	581.082,224 672.981,909	1	581.073,092 672.991,2	13.028

** Lungimile segmentelor sunt determinate în planul de proiecție Stereo 70 și sunt rotunjite la 1 milimetru.

*** Distanța dintre puncte este formată din segmente cumulate ce sunt mai mici decât valoarea 1 milimetru.

**DATE DESPRE IMOBILUL NR. 13085**

Oficiul de Cadastru și Publicitate Imobiliară SUCEAVA
 Biroul de Cadastru și Publicitate Imobiliară Gura Humorului

A. Partea I. Descrierea imobilului

TEREN Intravilan

Adresa: Loc. Dragoiesti, Jud. Suceava

Nr. Crt	Nr cadastral Nr. topografic	Suprafața* (mp)	Observații / Referințe
A1	34089	200	Sector cadastral:16 Teren neimprejmuit;

B. Partea II. Proprietari și acte

Inscrieri privitoare la dreptul de proprietate și alte drepturi reale	Referințe
24063 / 22/12/2021	
Act Normativ nr. 1357, din 27/12/2001 emis de GUVERNUL ROMANIEI (act administrativ nr 8920 din 22.12.2021, emis de PRIMARIA COMUNEI DRAGOIESTI);	
B1	A1
Intabulare, drept de PROPRIETATE, dobandit prin Lege, cota actuala 1/1, cota initiala 1/1 1) COMUNA DRAGOIESTI, CIF:4441190	

C. Partea III. SARCINI .

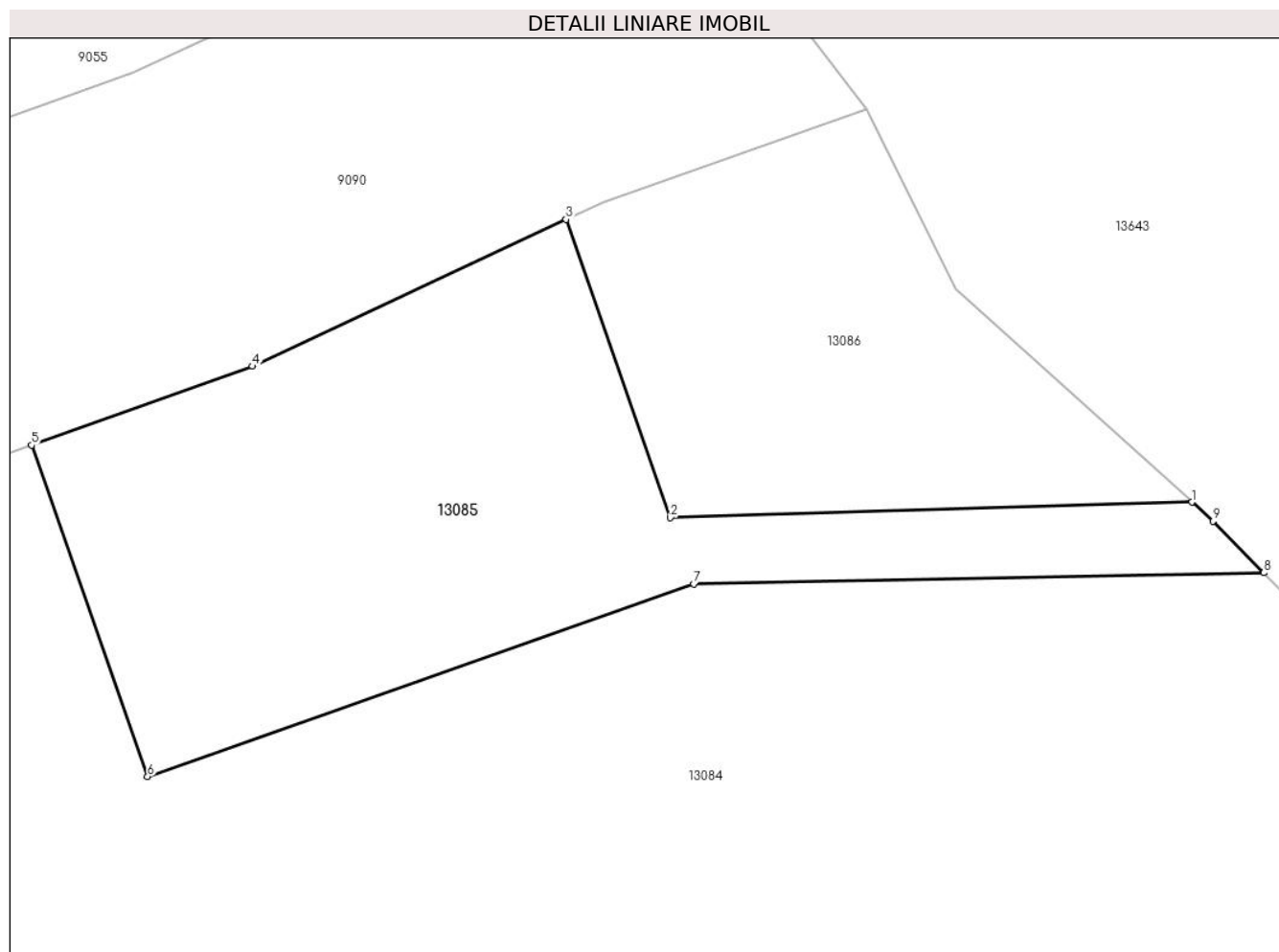
Inscrieri privind dezmembramintele dreptului de proprietate, drepturi reale de garanție și sarcini	Referințe
NU SUNT	

Anexa Nr. 1 La Partea I

Teren

Nr cadastral	Suprafața (mp)*	Observații / Referințe
34089	200	

* Suprafața este determinată în planul de proiecție Stereo 70.



Date referitoare la teren

Crt	Categorie folosință	Intravilan	Suprafața (mp)	Tarla	Parcelă	Nr. topo	Observații / Referințe
1	arabil	DA	200	-	-	-	

Lungime Segmente

1) Valorile lungimilor segmentelor sunt obținute din proiecție în plan.

Punct început	X / Y	Punct sfârșit	X / Y	Lungime segment (** (m)
1	581.071,05 672.993,209	2	581.056,227 672.992,765	14.83
2	581.056,227 672.992,765	3	581.053,259 673.001,236	8.976
3	581.053,259 673.001,236	4	581.044,348 672.997,065	9.839
4	581.044,348 672.997,065	5	581.038,066 672.994,823	6.67
5	581.038,066 672.994,823	6	581.041,362 672.985,412	9.971

Punct început	X / Y	Punct sfârșit	X / Y	Lungime segment (** (m)
6	581.041,362 672.985,412	7	581.056,888 672.990,878	16.46
7	581.056,888 672.990,878	8	581.073,092 672.991,2	16.207
8	581.073,092 672.991,2	9	581.071,648 672.992,67	2.061
9	581.071,648 672.992,67	1	581.071,05 672.993,209	0.805

** Lungimile segmentelor sunt determinate în planul de proiecție Stereo 70 și sunt rotunjite la 1 milimetru.

*** Distanța dintre puncte este formată din segmente cumulate ce sunt mai mici decât valoarea 1 milimetru.

**DATE DESPRE IMOBILUL NR. 13086**

Oficiul de Cadastru și Publicitate Imobiliară SUCEAVA
Biroul de Cadastru și Publicitate Imobiliară Gura Humorului

A. Partea I. Descrierea imobilului

TEREN Intravilan

Adresa: Loc. Dragoiesti, Str Dragoi-Viteazul, Jud. Suceava

Nr. Crt	Nr cadastral Nr. topografic	Suprafața* (mp)	Observații / Referințe
A1		117	Sector cadastral:16 Teren neimprejmuit;

B. Partea II. Proprietari și acte

Inscrieri privitoare la dreptul de proprietate și alte drepturi reale		Referințe
13086 / 18/03/2022		
Act Normativ nr. 7, din 13/03/1996 emis de PARLAMENTUL ROMANIEI;		
B1	Inscrierea provizorie, drept de PROPRIETATE, dobandit prin Lege, cota actuala 1/1, cota initiala 1/1 1) COMUNA DRAGOIESTI, CIF:4441190	A1

C. Partea III. SARCINI .

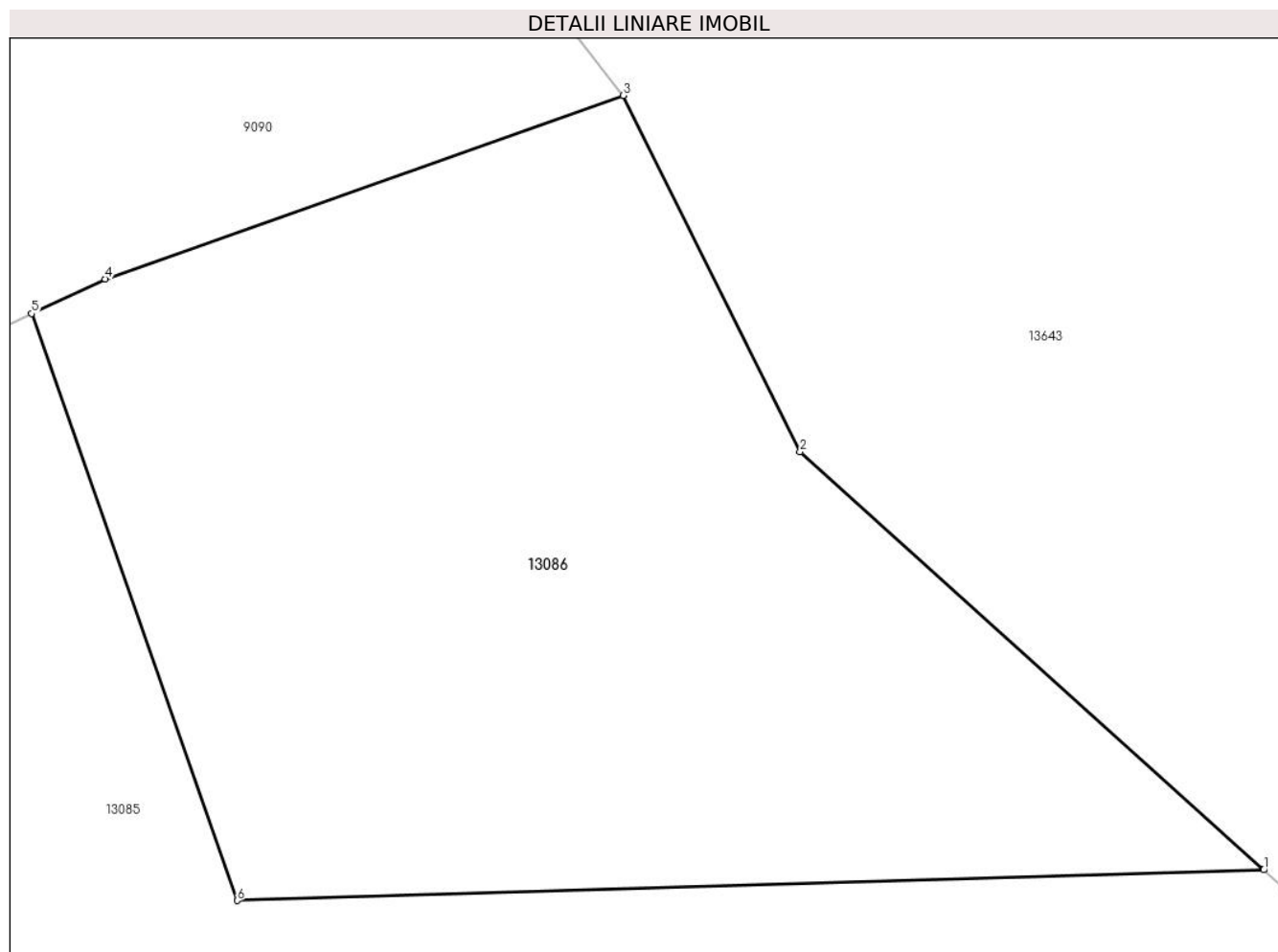
Inscrieri privind dezmembramintele dreptului de proprietate, drepturi reale de garanție și sarcini	Referințe
NU SUNT	

Anexa Nr. 1 La Partea I

Teren

Nr cadastral	Suprafața (mp)*	Observații / Referințe
	117	

* Suprafața este determinată în planul de proiecție Stereo 70.



Date referitoare la teren

Crt	Categorie folosință	Intra vilan	Suprafața (mp)	Tarla	Parcelă	Nr. topo	Observații / Referințe
1	neproductiv	DA	117	-	-	-	

Lungime Segmente

1) Valorile lungimilor segmentelor sunt obținute din proiecție în plan.

Punct început	X / Y	Punct sfârșit	X / Y	Lungime segment (** (m)
1	581.071,05 672.993,209	2	581.064,356 672.999,242	9.011
2	581.064,356 672.999,242	3	581.061,802 673.004,384	5.741
3	581.061,802 673.004,384	4	581.054,322 673.001,734	7.936
4	581.054,322 673.001,734	5	581.053,259 673.001,236	1.174
5	581.053,259 673.001,236	6	581.056,227 672.992,765	8.976

Punct început	X / Y	Punct sfârșit	X / Y	Lungime segment (** (m)
6	581.056,227 672.992,765	1	581.071,05 672.993,209	14.83

** Lungimile segmentelor sunt determinate în planul de proiecție Stereo 70 și sunt rotunjite la 1 milimetru.

*** Distanța dintre puncte este formată din segmente cumulate ce sunt mai mici decât valoarea 1 milimetru.

**DATE DESPRE IMOBILUL NR. 13087**

Oficiul de Cadastru și Publicitate Imobiliară SUCEAVA
Biroul de Cadastru și Publicitate Imobiliară Gura Humorului

A. Partea I. Descrierea imobilului

TEREN Intravilan

Adresa: Loc. Dragoiesti, Str Dragoi-Viteazul, Nr. 108, Jud. Suceava

Nr. Crt	Nr cadastral Nr. topografic	Suprafața* (mp)	Observații / Referințe
A1	31386	3.391	Sector cadastral:16 Teren neimprijmit;

Construcții

Crt	Nr cadastral Nr. topografic	Adresa	Observații / Referințe
A1.1		Loc. Dragoiesti, Str Dragoi-Viteazul, Nr. 108, Jud. Suceava	Nr. niveluri:1; S. construita la sol:187 mp; S. construita desfasurata:187 mp; LOCUINTA
A1.2		Loc. Dragoiesti, Str Dragoi-Viteazul, Nr. 108, Jud. Suceava	Nr. niveluri:1; S. construita la sol:68 mp; S. construita desfasurata:68 mp; ANEXA

B. Partea II. Proprietari și acte

Inscrieri privitoare la dreptul de proprietate și alte drepturi reale		Referințe
871 / 23/01/2018		
Act Administrativ nr. 2230, din 19/12/1997 emis de CJ SUCEAVA;		
B1	Intabulare, drept de PROPRIETATE, dobandit prin Reconstituire, cota actuala 1/1, cota initiala 1/1 1) PAROHIA DRAGOIESTI, CIF:4535627	A1
Act Administrativ nr. 178, din 18/01/2018 emis de PRIMARIA COMUNEI DRAGOIESTI;		
B2	Intabulare, drept de PROPRIETATE, dobandit prin Construire, cota actuala 1/1, cota initiala 1/1 1) PAROHIA DRAGOIESTI, CIF:4535627	A1.1, A1.2

C. Partea III. SARCINI .

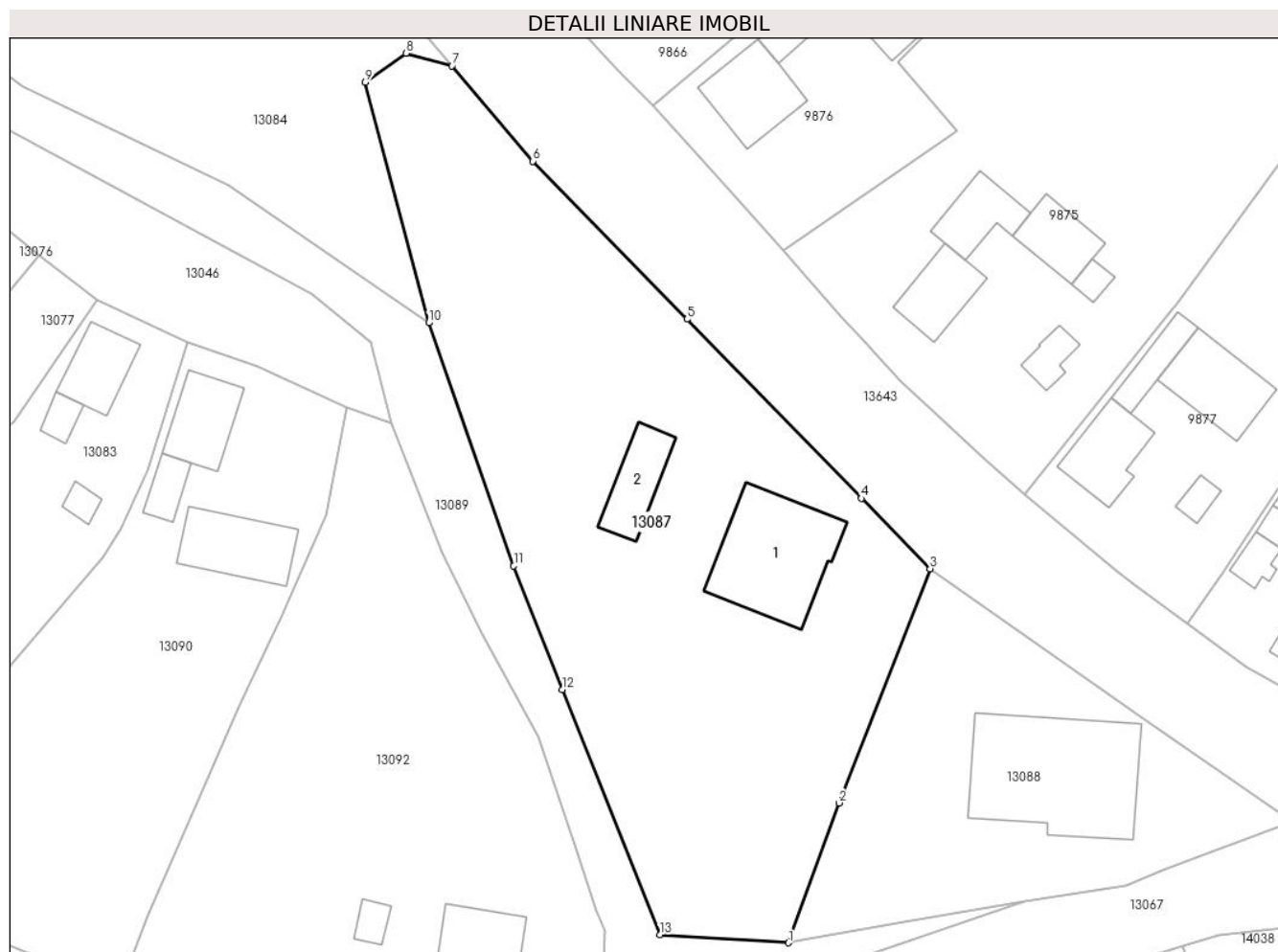
Inscrieri privind dezmembramintele dreptului de proprietate, drepturi reale de garanție și sarcini	Referințe
NU SUNT	

Anexa Nr. 1 La Partea I

Teren

Nr cadastral	Suprafața (mp)*	Observații / Referințe
31386	3.391	

* Suprafața este determinată în planul de proiecție Stereo 70.



Date referitoare la teren

Crt	Categorie folosință	Intravilan	Suprafața (mp)	Tarla	Parcelă	Nr. topo	Observații / Referințe
1	curți constructii	DA	649	-	-	-	
2	arabil	DA	2.742	-	-	-	

Date referitoare la construcții

Crt	Număr	Destinație construcție	Supraf. (mp)	Situație juridică	Observații / Referințe
A1.1		construcții de locuințe	187	Cu acte	Nr. niveluri:1; S. construita la sol:187 mp; S. construita desfasurata:187 mp; LOCUINTA
A1.2		construcții anexa	68	Cu acte	Nr. niveluri:1; S. construita la sol:68 mp; S. construita desfasurata:68 mp; ANEXA

Lungime Segmente

1) Valorile lungimilor segmentelor sunt obținute din proiecție în plan.

Punct început	X / Y	Punct sfârșit	X / Y	Lungime segment (** (m)
1	581.128,225 672.869,317	2	581.134,427 672.886,35	18.127
2	581.134,427 672.886,35	3	581.145,493 672.914,919	30.637

Punct început	X / Y	Punct sfârșit	X / Y	Lungime segment (** (m)
3	581.145,493 672.914,919	4	581.137,14 672.923,484	11.964
4	581.137,14 672.923,484	5	581.115,847 672.945,32	30.499
5	581.115,847 672.945,32	6	581.097,07 672.964,575	26.895
6	581.097,07 672.964,575	7	581.087,188 672.976,213	15.268
7	581.087,188 672.976,213	8	581.081,563 672.977,742	5.829
8	581.081,563 672.977,742	9	581.076,616 672.974,172	6.101
9	581.076,616 672.974,172	10	581.084,359 672.944,889	30.289
10	581.084,359 672.944,889	11	581.094,723 672.915,239	31.409
11	581.094,723 672.915,239	12	581.100,655 672.900,162	16.202
12	581.100,655 672.900,162	13	581.112,542 672.870,282	32.158
13	581.112,542 672.870,282	1	581.128,225 672.869,317	15.713

** Lungimile segmentelor sunt determinate în planul de proiecție Stereo 70 și sunt rotunjite la 1 milimetru.

*** Distanța dintre puncte este formată din segmente cumulate ce sunt mai mici decât valoarea 1 milimetru.

**DATE DESPRE IMOBILUL NR. 13088**

Oficiul de Cadastru și Publicitate Imobiliară SUCEAVA
Biroul de Cadastru și Publicitate Imobiliară Gura Humorului

A. Partea I. Descrierea imobilului

TEREN Intravilan

Adresa: Loc. Dragoiesti, Str Dragoi-Viteazul, Nr. 110, Jud. Suceava

Nr. Crt	Nr cadastral Nr. topografic	Suprafața* (mp)	Observații / Referințe
A1	34244	1.364	Sector cadastral:16 Teren imprejmuit; Imobil imprejmuit cu gard din lemn setal-beton.

Construcții

Crt	Nr cadastral Nr. topografic	Adresa	Observații / Referințe
A1.1	34244-C1	Loc. Dragoiesti, Str Dragoi-Viteazul, Nr. 110, Jud. Suceava	Nr. niveluri:1; S. construita la sol:275 mp; S. construita desfasurata:275 mp;

B. Partea II. Proprietari și acte

Inscrieri privitoare la dreptul de proprietate și alte drepturi reale		Referințe
2609 / 01/02/2023		
Act Normativ nr. HG 1357/2001, din 27/12/2001 emis de GUVERNUL ROMANIEI, anexa;		
B1	Intabulare, drept de PROPRIETATE, dobandit prin Lege, cota actuala 1/1, cota initiala 1/1 1) COMUNA DRAGOIESTI , CIF:4441190, DOMENIUL PUBLIC	A1
Act Administrativ nr. 605, din 31/01/2023 emis de PRIMARIA COMUNEI DRAGOIESTI (act administrativ nr 36 din 24.08.2005, emis de PRIMARIA COMUNEI DRAGOIESTI);		
B2	Intabulare, drept de PROPRIETATE, dobandit prin Construire, cota actuala 1/1, cota initiala 1/1 1) COMUNA DRAGOIESTI , CIF:4441190, DOMENIUL PUBLIC	A1.1

C. Partea III. SARCINI .

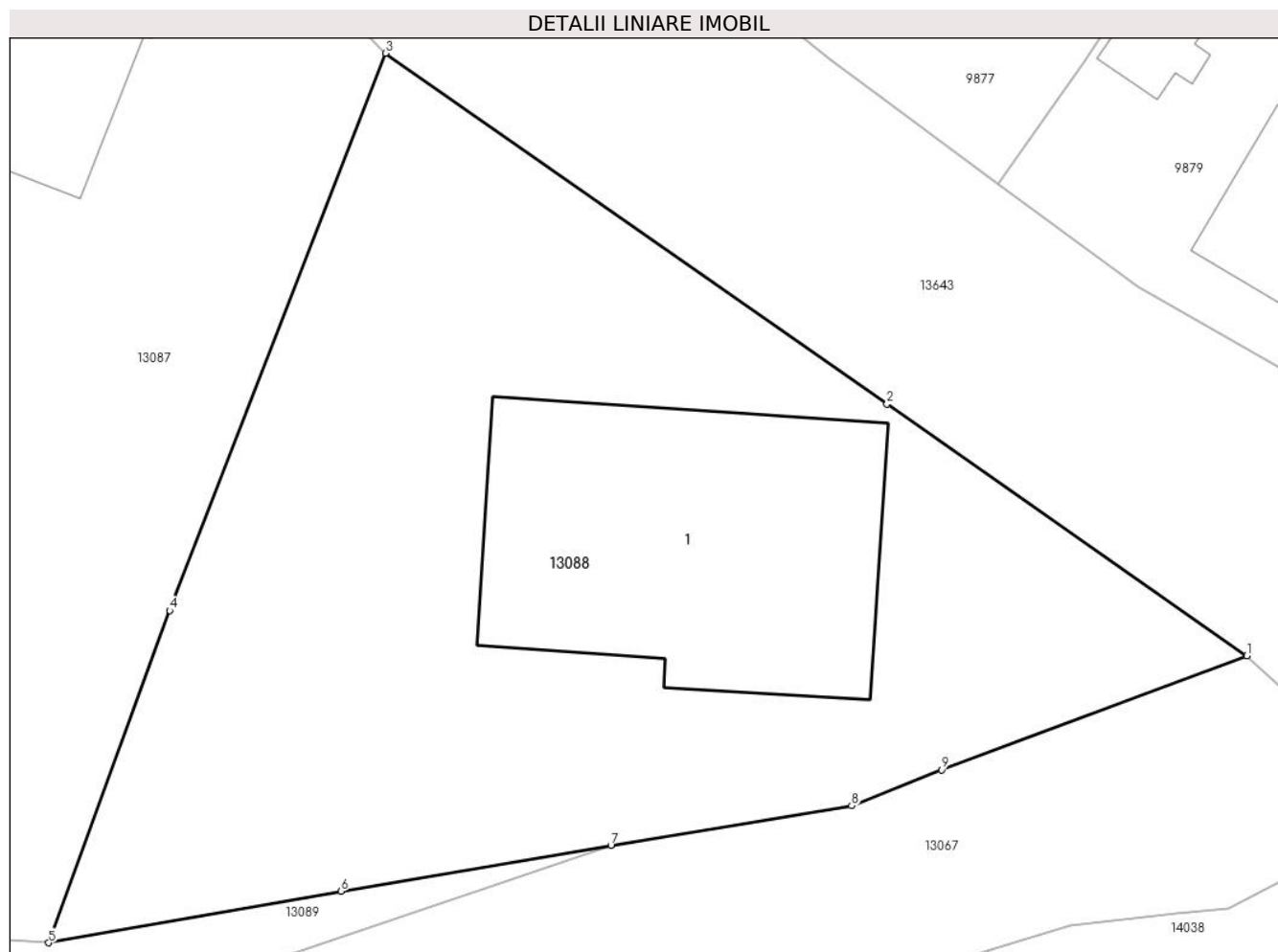
Inscrieri privind dezmembramintele dreptului de proprietate, drepturi reale de garanție și sarcini	Referințe
NU SUNT	

Anexa Nr. 1 La Partea I

Teren

Nr cadastral	Suprafața (mp)*	Observații / Referințe
34244	1.364	Imobil imprejmuit cu gard din lemn setal-beton.

* Suprafața este determinată în planul de proiecție Stereo 70.



Date referitoare la teren

Crt	Categorie folosință	Intra vilan	Suprafața (mp)	Tarla	Parcelă	Nr. topo	Observații / Referințe
1	curți constructii	DA	1.364	-	-	-	

Date referitoare la construcții

Crt	Număr	Destinație construcție	Supraf. (mp)	Situație juridică	Observații / Referințe
A1.1	34244-C1	construcții administrative și social culturale	275	Cu acte	Nr. niveluri:1; S. construita la sol:275 mp; S. construita desfasurata:275 mp;

Lungime Segmente

1) Valorile lungimilor segmentelor sunt obținute din proiecție în plan.

Punct început	X / Y	Punct sfârșit	X / Y	Lungime segment (** (m)
1	581.189,674 672.884,025	2	581.171,225 672.896,932	22.516
2	581.171,225 672.896,932	3	581.145,493 672.914,919	31.395
3	581.145,493 672.914,919	4	581.134,427 672.886,35	30.637

Punct început	X / Y	Punct sfârșit	X / Y	Lungime segment (** (m)
4	581.134,427 672.886,35	5	581.128,225 672.869,317	18.127
5	581.128,225 672.869,317	6	581.143,21 672.871,96	15.216
6	581.143,21 672.871,96	7	581.157,07 672.874,32	14.059
7	581.157,07 672.874,32	8	581.169,41 672.876,34	12.504
8	581.169,41 672.876,34	9	581.174,02 672.878,18	4.964
9	581.174,02 672.878,18	1	581.189,674 672.884,025	16.71

** Lungimile segmentelor sunt determinate în planul de proiecție Stereo 70 și sunt rotunjite la 1 milimetru.

*** Distanța dintre puncte este formată din segmente cumulate ce sunt mai mici decât valoarea 1 milimetru.

**DATE DESPRE IMOBILUL NR. 13089**

Oficiul de Cadastru și Publicitate Imobiliară SUCEAVA
Biroul de Cadastru și Publicitate Imobiliară Gura Humorului

A. Partea I. Descrierea imobilului

TEREN Intravilan

Adresa: Loc. Dragoiesti, Str Padurii, Jud. Suceava

Nr. Crt	Nr cadastral Nr. topografic	Suprafața* (mp)	Observații / Referințe
A1		1.390	Sector cadastral:16 Teren neimprejmuit;

B. Partea II. Proprietari și acte

Inscrieri privitoare la dreptul de proprietate și alte drepturi reale		Referințe
13089 / 18/03/2022		
Act Normativ nr. 7, din 13/03/1996 emis de PARLAMENTUL ROMANIEI;		
B1	Inscrierea provizorie, drept de PROPRIETATE, dobandit prin Lege, cota actuala 1/1, cota initiala 1/1 1) COMUNA DRAGOIESTI, CIF:4441190	A1

C. Partea III. SARCINI .

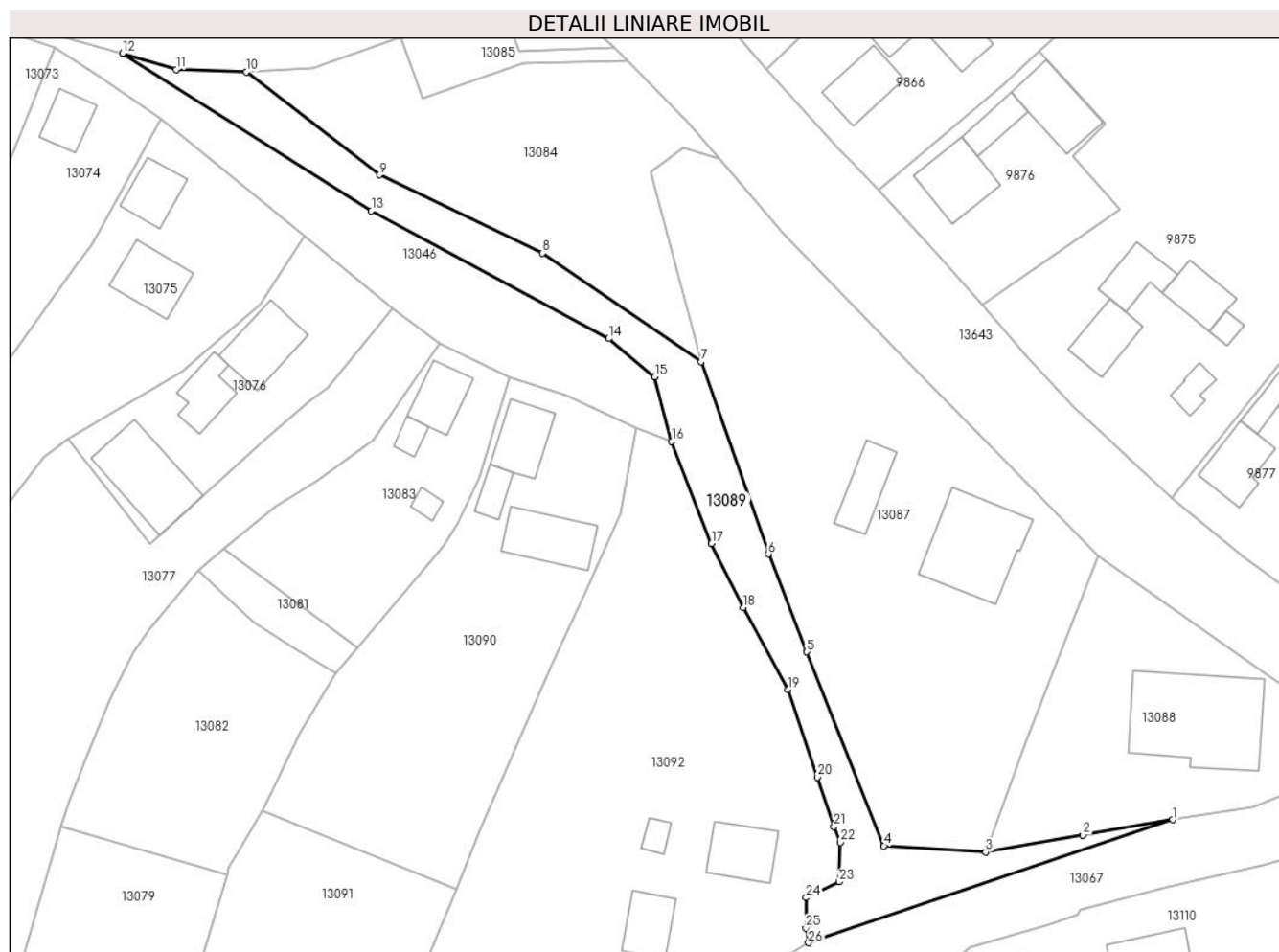
Inscrieri privind dezmembramintele dreptului de proprietate, drepturi reale de garanție și sarcini	Referințe
NU SUNT	

Anexa Nr. 1 La Partea I

Teren

Nr cadastral	Suprafața (mp)*	Observații / Referințe
	1.390	

* Suprafața este determinată în planul de proiecție Stereo 70.



Date referitoare la teren

Crt	Categorie folosință	Intravilan	Suprafața (mp)	Tarla	Parcelă	Nr. topo	Observații / Referințe
1	drum	DA	1.390	-	-	-	

Lungime Segmente

1) Valorile lungimilor segmentelor sunt obținute din proiecție în plan.

Punct început	X / Y	Punct sfârșit	X / Y	Lungime segment (** (m)
1	581.157,07 672.874,32	2	581.143,21 672.871,96	14.059
3	581.128,225 672.869,317	4	581.112,542 672.870,282	15.713
5	581.100,655 672.900,162	6	581.094,723 672.915,239	16.202
7	581.084,359 672.944,889	8	581.059,881 672.961,582	29.628
9	581.034,764 672.973,653	10	581.014,28 672.989,49	25.892

Punct început	X / Y	Punct sfârșit	X / Y	Lungime segment (** (m)
2	581.143,21 672.871,96	3	581.128,225 672.869,317	15.216
4	581.112,542 672.870,282	5	581.100,655 672.900,162	32.158
6	581.094,723 672.915,239	7	581.084,359 672.944,889	31.409
8	581.059,881 672.961,582	9	581.034,764 672.973,653	27.867
10	581.014,28 672.989,49	11	581.003,406 672.989,909	10.882

Punct început	X / Y	Punct sfârșit	X / Y	Lungime segment (** (m)
11	581.003,406 672.989,909	12	580.995,165 672.992,4	8.609
13	581.033,528 672.968,101	14	581.070,133 672.948,45	41.546
15	581.077,231 672.942,57	16	581.079,83 672.932,61	10.294
17	581.085,97 672.916,86	18	581.090,88 672.907,02	10.997
19	581.097,7 672.894,33	20	581.102,25 672.880,86	14.218
21	581.104,82 672.873,24	22	581.105,82 672.870,84	2.6
23	581.105,62 672.864,72	24	581.100,55 672.862,3	5.618
25	581.100,48 672.857,59	26	581.100,909 672.855,35	2.281

Punct început	X / Y	Punct sfârșit	X / Y	Lungime segment (** (m)
12	580.995,165 672.992,4	13	581.033,528 672.968,101	45.411
14	581.070,133 672.948,45	15	581.077,231 672.942,57	9.217
16	581.079,83 672.932,61	17	581.085,97 672.916,86	16.904
18	581.090,88 672.907,02	19	581.097,7 672.894,33	14.407
20	581.102,25 672.880,86	21	581.104,82 672.873,24	8.042
22	581.105,82 672.870,84	23	581.105,62 672.864,72	6.123
24	581.100,55 672.862,3	25	581.100,48 672.857,59	4.711
26	581.100,909 672.855,35	1	581.157,07 672.874,32	59.278

** Lungimile segmentelor sunt determinate în planul de proiecție Stereo 70 și sunt rotunjite la 1 milimetru.

*** Distanța dintre puncte este formată din segmente cumulate ce sunt mai mici decât valoarea 1 milimetru.

**DATE DESPRE IMOBILUL NR. 13090**

Oficiul de Cadastru și Publicitate Imobiliară SUCEAVA
Biroul de Cadastru și Publicitate Imobiliară Gura Humorului

A. Partea I. Descrierea imobilului

TEREN Intravilan

Adresa: Loc. Dragoiesti, Str Padurii, Nr. 1, Jud. Suceava

Nr. Crt	Nr cadastral Nr. topografic	Suprafața* (mp)	Observații / Referințe
A1		2.010	Sector cadastral:16 Teren neimprejmuit;

B. Partea II. Proprietari și acte

Inscrieri privitoare la dreptul de proprietate și alte drepturi reale		Referințe
13090 / 18/03/2022		
Act Normativ nr. 7, din 13/03/1996 emis de PARLAMENTUL ROMANIEI;		
B1	Inscrierea provizorie, drept de PROPRIETATE, dobandit prin Lege, cota actuala 1/1, cota initiala 1/1	A1
1) COMUNA DRAGOIESTI, CIF:4441190, Proprietar neidentificat		

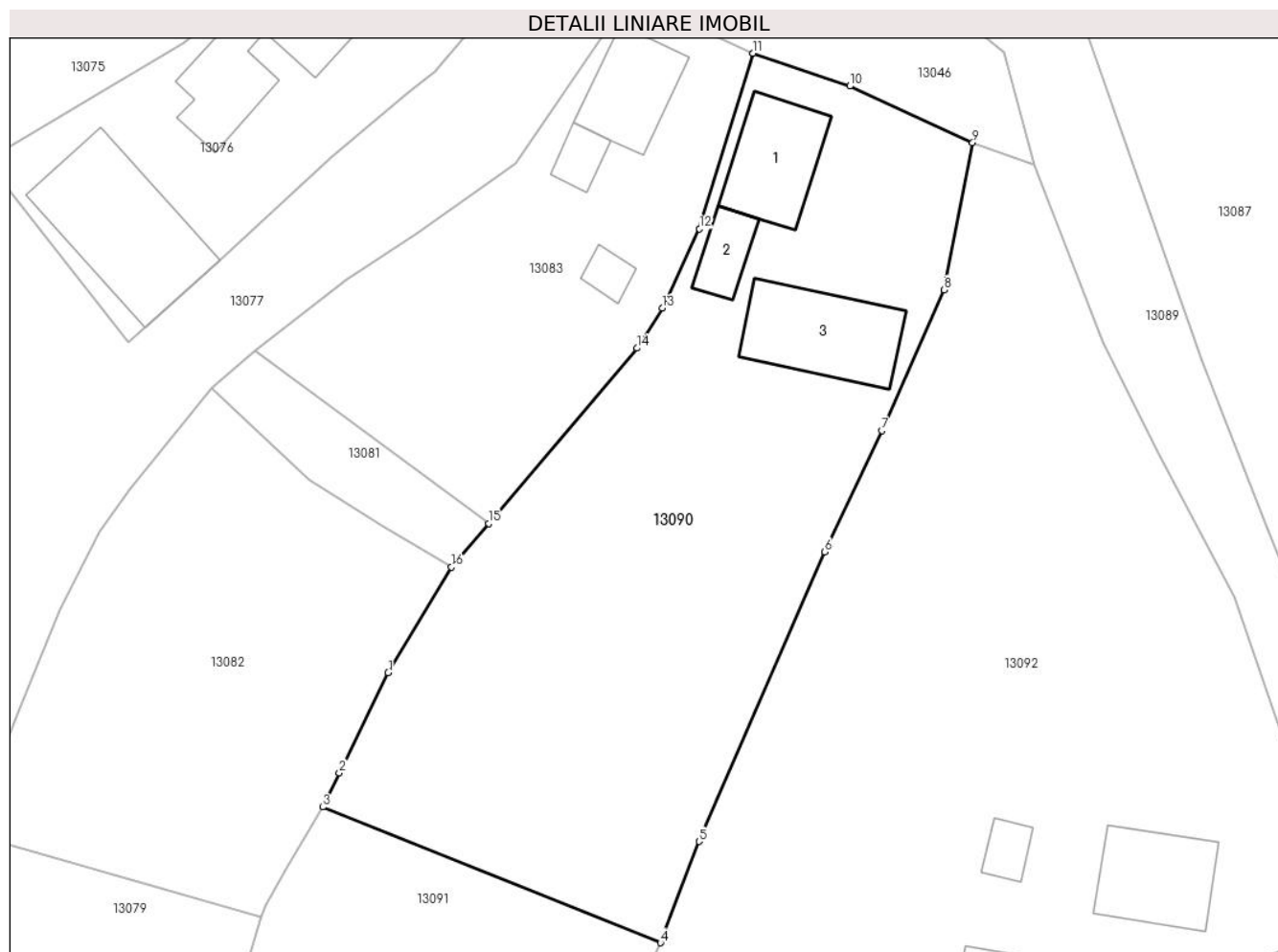
C. Partea III. SARCINI .

Inscrieri privind dezmembramintele dreptului de proprietate, drepturi reale de garanție și sarcini	Referințe
NU SUNT	

Teren

Nr cadastral	Suprafața (mp)*	Observații / Referințe
	2.010	

* Suprafața este determinată în planul de proiecție Stereo 70.



Date referitoare la teren

Crt	Categorie folosință	Intra vilan	Suprafața (mp)	Tarla	Parcelă	Nr. topo	Observații / Referințe
1	curti constructii	DA	500	-	-	-	
2	arabil	DA	1.510	-	-	-	

Date referitoare la construcții

Crt	Număr	Destinație construcție	Supraf. (mp)	Situație juridică	Observații / Referințe
A1.1		construcții de locuințe	77	Fara acte	Nr. niveluri:1; S. construita la sol:77 mp; S. construita desfasurata:77 mp; LOCUINTA
A1.2		construcții anexa	29	Fara acte	Nr. niveluri:1; S. construita la sol:29 mp; S. construita desfasurata:29 mp; ANEXA
A1.3		construcții anexa	97	Fara acte	Nr. niveluri:1; S. construita la sol:97 mp; S. construita desfasurata:97 mp; ANEXA

Lungime Segmente

1) Valorile lungimilor segmentelor sunt obținute din proiecție în plan.

Punct început	X / Y	Punct sfârșit	X / Y	Lungime segment (** (m)
1	581.022,502 672.887,563	2	581.018,151 672.878,67	9,9

Punct început	X / Y	Punct sfârșit	X / Y	Lungime segment (** (m)
2	581.018,151 672.878,67	3	581.016,666 672.875,634	3.38
3	581.016,666 672.875,634	4	581.046,671 672.863,588	32.333
4	581.046,671 672.863,588	5	581.050,108 672.872,591	9.637
5	581.050,108 672.872,591	6	581.061,259 672.898,288	28.012
6	581.061,259 672.898,288	7	581.066,364 672.909,038	11.901
7	581.066,364 672.909,038	8	581.071,887 672.921,54	13.668
8	581.071,887 672.921,54	9	581.074,41 672.934,61	13.311
9	581.074,41 672.934,61	10	581.063,49 672.939,62	12.014
10	581.063,49 672.939,62	11	581.054,901 672.942,545	9.073
11	581.054,901 672.942,545	12	581.050,14 672.926,965	16.291
12	581.050,14 672.926,965	13	581.046,848 672.919,911	7.784
13	581.046,848 672.919,911	14	581.044,575 672.916,373	4.205
14	581.044,575 672.916,373	15	581.031,399 672.900,803	20.397
15	581.031,399 672.900,803	16	581.028,121 672.896,93	5.074
16	581.028,121 672.896,93	1	581.022,502 672.887,563	10.923

** Lungimile segmentelor sunt determinate în planul de proiecție Stereo 70 și sunt rotunjite la 1 milimetru.

*** Distanța dintre puncte este formată din segmente cumulate ce sunt mai mici decât valoarea 1 milimetru.

**DATE DESPRE IMOBILUL NR. 13091**

Oficiul de Cadastru și Publicitate Imobiliară SUCEAVA
Biroul de Cadastru și Publicitate Imobiliară Gura Humorului

A. Partea I. Descrierea imobilului

TEREN Intravilan

Adresa: Loc. Dragoiesti, Str Morii, Nr. 4, Jud. Suceava

Nr. Crt	Nr cadastral Nr. topografic	Suprafața* (mp)	Observații / Referințe
A1	31201	Din acte: 1.700 Masurata: 1.589	Sector cadastral:16 Teren neimprejmit;

Construcții

Crt	Nr cadastral Nr. topografic	Adresa	Observații / Referințe
A1.1		Loc. Dragoiesti, Str Morii, Nr. 4, Jud. Suceava	Nr. niveluri:1; S. construita la sol:65 mp; S. construita desfasurata:65 mp; LOCUINTA
A1.2		Loc. Dragoiesti, Str Morii, Nr. 4, Jud. Suceava	Nr. niveluri:1; S. construita la sol:65 mp; S. construita desfasurata:65 mp; ANEXA

B. Partea II. Proprietari și acte

Inscrieri privitoare la dreptul de proprietate și alte drepturi reale		Referințe
11831 / 10/10/2017		
Act Notarial nr. 5543, din 10/10/2017 emis de Lostun Ion;		
B3	Intabulare, drept de PROPRIETATE, dobandit prin Conventie, cota actuala 1/1, cota initiala 1/1 1) PETCU MIHAI - DANIEL 2) PETCU DOINA ELENA, bun comun;	A1, A1.1, A1.2

C. Partea III. SARCINI .

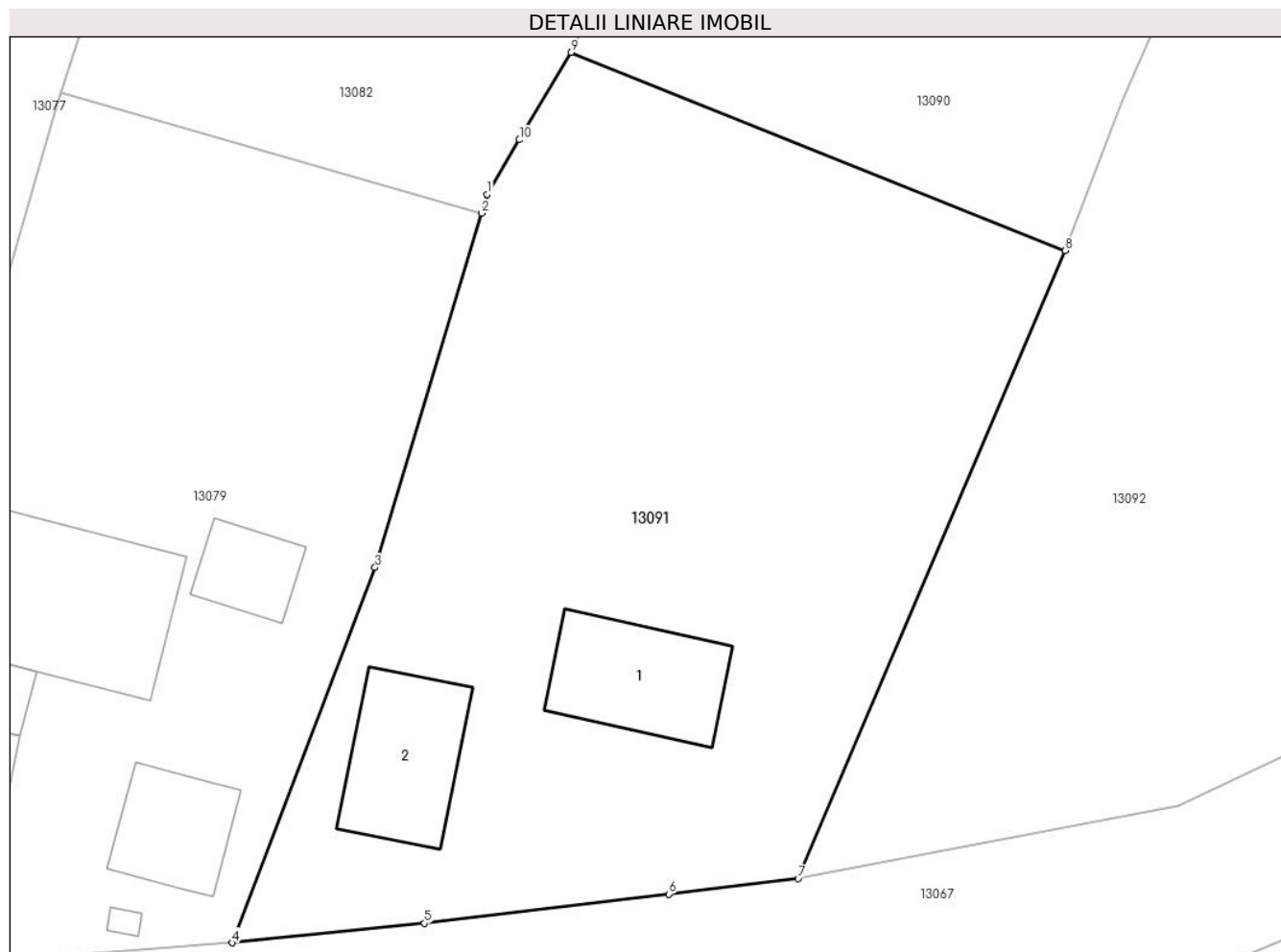
Inscrieri privind dezmembramintele dreptului de proprietate, drepturi reale de garanție și sarcini	Referințe
NU SUNT	

Anexa Nr. 1 La Partea I

Teren

Nr cadastral	Suprafața (mp)*	Observații / Referințe
31201	Din acte: 1.700 Masurata: 1.589	

* Suprafața este determinată în planul de proiecție Stereo 70.



Date referitoare la teren

Crt	Categorie folosință	Intra vilan	Suprafața (mp)	Tarla	Parcelă	Nr. topo	Observații / Referințe
1	curți constructii	DA	500	-	-	-	Diferenta de suprafata din acte nu s-a regasit intre limitele masurate.
2	arabil	DA	1.089	-	-	-	Diferenta de suprafata din acte nu s-a regasit intre limitele masurate.

Date referitoare la construcții

Crt	Număr	Destinație construcție	Supraf. (mp)	Situație juridică	Observații / Referințe
A1.1		construcții de locuințe	65	Cu acte	Nr. niveluri:1; S. construita la sol:65 mp; S. construita desfasurata:65 mp; LOCUINTA
A1.2		construcții anexa	65	Cu acte	Nr. niveluri:1; S. construita la sol:65 mp; S. construita desfasurata:65 mp; ANEXA

Lungime Segmente

1) Valorile lungimilor segmentelor sunt obținute din proiecție în plan.

Punct început	X / Y	Punct sfârșit	X / Y	Lungime segment (** (m)
1	581.011,576 672.866,999	2	581.011,235 672.865,864	1.185

Punct început	X / Y	Punct sfârșit	X / Y	Lungime segment (** (m)
2	581.011,235 672.865,864	3	581.004,771 672.844,347	22.467
3	581.004,771 672.844,347	4	580.996,11 672.821,56	24.377
4	580.996,11 672.821,56	5	581.007,77 672.822,74	11.72
5	581.007,77 672.822,74	6	581.022,611 672.824,513	14.947
6	581.022,611 672.824,513	7	581.030,468 672.825,452	7.913
7	581.030,468 672.825,452	8	581.046,671 672.863,588	41.435
8	581.046,671 672.863,588	9	581.016,666 672.875,634	32.333
9	581.016,666 672.875,634	10	581.013,537 672.870,325	6.162
10	581.013,537 672.870,325	1	581.011,576 672.866,999	3.861

** Lungimile segmentelor sunt determinate în planul de proiecție Stereo 70 și sunt rotunjite la 1 milimetru.

*** Distanța dintre puncte este formată din segmente cumulate ce sunt mai mici decât valoarea 1 milimetru.

**DATE DESPRE IMOBILUL NR. 13092**

Oficiul de Cadastru și Publicitate Imobiliară SUCEAVA
Biroul de Cadastru și Publicitate Imobiliară Gura Humorului

A. Partea I. Descrierea imobilului

TEREN Intravilan

Adresa: Loc. Dragoiesti, Str Morii, Nr. 2, Jud. Suceava

Nr. Crt	Nr cadastral Nr. topografic	Suprafața* (mp)	Observații / Referințe
A1		3.847	Sector cadastral:16 Teren neimprijmit;

Construcții

Crt	Nr cadastral Nr. topografic	Adresa	Observații / Referințe
A1.1		Loc. Dragoiesti, Str Morii, Nr. 2, Jud. Suceava	Nr. niveluri:1; S. construita la sol:80 mp; S. construita desfasurata:80 mp; LOCUINTA
A1.2		Loc. Dragoiesti, Str Morii, Nr. 2, Jud. Suceava	Nr. niveluri:1; S. construita la sol:32 mp; S. construita desfasurata:32 mp; ANEXA
A1.3		Loc. Dragoiesti, Str Morii, Nr. 2, Jud. Suceava	Nr. niveluri:1; S. construita la sol:18 mp; S. construita desfasurata:18 mp; ANEXA
A1.4		Loc. Dragoiesti, Str Morii, Nr. 2, Jud. Suceava	Nr. niveluri:1; S. construita la sol:65 mp; S. construita desfasurata:65 mp; ANEXA

B. Partea II. Proprietari și acte

Inscrieri privitoare la dreptul de proprietate și alte drepturi reale		Referințe
13092 / 18/03/2022		
Act Normativ nr. 7, din 13/03/1996 emis de PARLAMENTUL ROMANIEI;		
B1	Intabulare, drept de PROPRIETATE, dobandit prin Lege, cota actuala 1/1, cota initiala 1/1 1) NEIDENTIFICAT NEIDENTIFICAT	A1
Act Administrativ nr. 2030, din 14/03/2022 emis de PRIMARIA COMUNEI DRAGOIESTI;		
B2	Se noteaza posesia factica in favoarea lui 1) BRADATAN VERA	A1
Act Administrativ nr. 2526, din 31/03/2022 emis de PRIMARIA COMUNEI DRAGOIESTI;		
B2	Intabulare, drept de PROPRIETATE, dobandit prin Lege, cota actuala 1/1, cota initiala 1/1 1) BRADATAN VERA	A1.1, A1.2, A1.3, A1.4

C. Partea III. SARCINI .

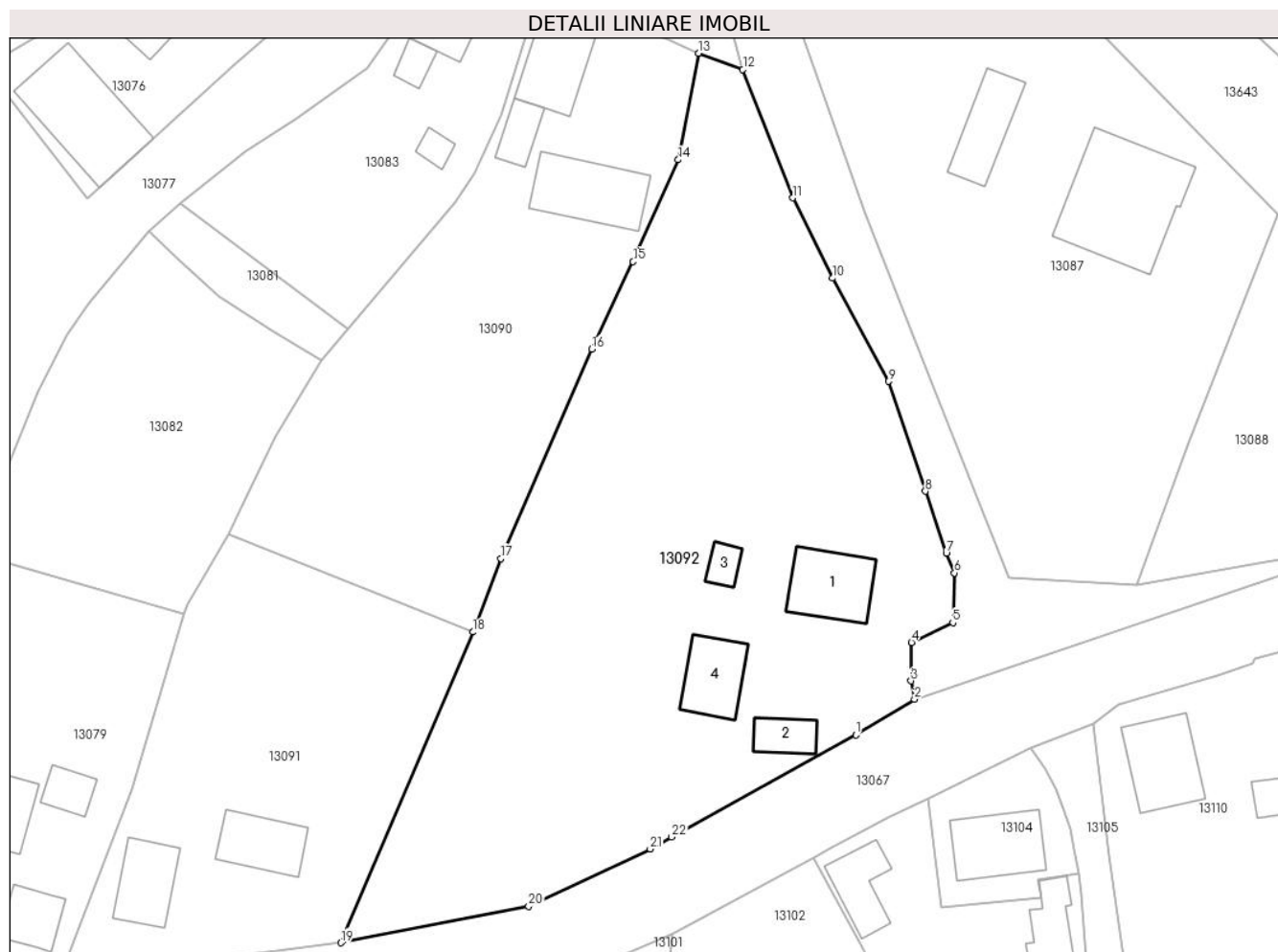
Inscrieri privind dezmembramintele dreptului de proprietate, drepturi reale de garanție și sarcini	Referințe
NU SUNT	

Anexa Nr. 1 La Partea I

Teren

Nr cadastral	Suprafața (mp)*	Observații / Referințe
	3.847	

* Suprafața este determinată în planul de proiecție Stereo 70.



Date referitoare la teren

Crt	Categorie folosință	Intravilan	Suprafața (mp)	Tarla	Parcelă	Nr. topo	Observații / Referințe
1	curți constructii	DA	600	-	-	-	
2	arabil	DA	3.247	-	-	-	

Date referitoare la construcții

Crt	Număr	Destinație construcție	Supraf. (mp)	Situație juridică	Observații / Referințe
A1.1		construcții de locuințe	80	Cu acte	Nr. niveluri:1; S. construita la sol:80 mp; S. construita desfasurata:80 mp; LOCUINTA
A1.2		construcții anexa	32	Cu acte	Nr. niveluri:1; S. construita la sol:32 mp; S. construita desfasurata:32 mp; ANEXA
A1.3		construcții anexa	18	Cu acte	Nr. niveluri:1; S. construita la sol:18 mp; S. construita desfasurata:18 mp; ANEXA
A1.4		construcții anexa	65	Cu acte	Nr. niveluri:1; S. construita la sol:65 mp; S. construita desfasurata:65 mp; ANEXA

Lungime Segmente

1) Valorile lungimilor segmentelor sunt obținute din proiecție în plan.

Punct început	X / Y	Punct sfârșit	X / Y	Lungime segment (** (m)	Punct început	X / Y	Punct sfârșit	X / Y	Lungime segment (** (m)
---------------	-------	---------------	-------	-------------------------	---------------	-------	---------------	-------	-------------------------

Punct început	X / Y	Punct sfârșit	X / Y	Lungime segment (** (m)
1	581.093,73 672.850,94	2	581.100,909 672.855,35	8.425
3	581.100,48 672.857,59	4	581.100,55 672.862,3	4.711
5	581.105,62 672.864,72	6	581.105,82 672.870,84	6.123
7	581.104,82 672.873,24	8	581.102,25 672.880,86	8.042
9	581.097,7 672.894,33	10	581.090,88 672.907,02	14.407
11	581.085,97 672.916,86	12	581.079,83 672.932,61	16.904
13	581.074,41 672.934,61	14	581.071,887 672.921,54	13.311
15	581.066,364 672.909,038	16	581.061,259 672.898,288	11.901
17	581.050,108 672.872,591	18	581.046,671 672.863,588	9.637
19	581.030,468 672.825,452	20	581.053,53 672.829,9	23.487
21	581.068,45 672.836,96	22	581.071,096 672.838,423	3.024

Punct început	X / Y	Punct sfârșit	X / Y	Lungime segment (** (m)
2	581.100,909 672.855,35	3	581.100,48 672.857,59	2.281
4	581.100,55 672.862,3	5	581.105,62 672.864,72	5.618
6	581.105,82 672.870,84	7	581.104,82 672.873,24	2.6
8	581.102,25 672.880,86	9	581.097,7 672.894,33	14.218
10	581.090,88 672.907,02	11	581.085,97 672.916,86	10.997
12	581.079,83 672.932,61	13	581.074,41 672.934,61	5.777
14	581.071,887 672.921,54	15	581.066,364 672.909,038	13.668
16	581.061,259 672.898,288	17	581.050,108 672.872,591	28.012
18	581.046,671 672.863,588	19	581.030,468 672.825,452	41.435
20	581.053,53 672.829,9	21	581.068,45 672.836,96	16.506
22	581.071,096 672.838,423	1	581.093,73 672.850,94	25.865

** Lungimile segmentelor sunt determinate în planul de proiecție Stereo 70 și sunt rotunjite la 1 milimetru.

*** Distanța dintre puncte este formată din segmente cumulate ce sunt mai mici decât valoarea 1 milimetru.

**DATE DESPRE IMOBILUL NR. 13093**

Oficiul de Cadastru și Publicitate Imobiliară SUCEAVA
Biroul de Cadastru și Publicitate Imobiliară Gura Humorului

A. Partea I. Descrierea imobilului

TEREN Intravilan

Adresa: Loc. Dragoiesti, Jud. Suceava

Nr. Crt	Nr cadastral Nr. topografic	Suprafața* (mp)	Observații / Referințe
A1		837	Sector cadastral:16 Teren neimprejmuit;

B. Partea II. Proprietari și acte

Inscrieri privitoare la dreptul de proprietate și alte drepturi reale		Referințe
13093 / 18/03/2022		
Act Normativ nr. 7, din 13/03/1996 emis de PARLAMENTUL ROMANIEI;		
B1	Inscrierea provizorie, drept de PROPRIETATE, dobandit prin Lege, cota actuala 1/1, cota initiala 1/1 1) COMUNA DRAGOIESTI, CIF:4441190	A1

C. Partea III. SARCINI .

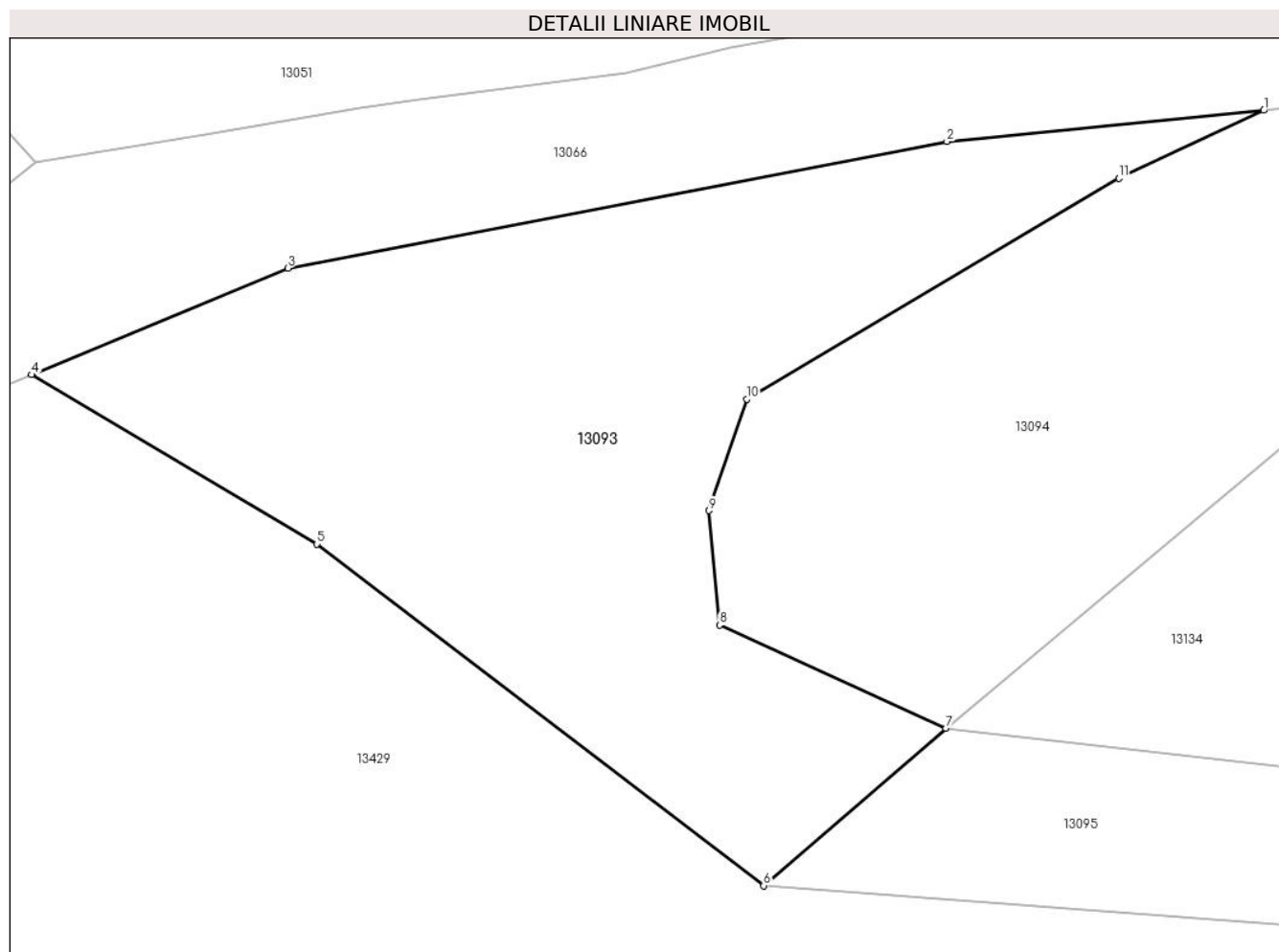
Inscrieri privind dezmembramintele dreptului de proprietate, drepturi reale de garanție și sarcini	Referințe
NU SUNT	

Anexa Nr. 1 La Partea I

Teren

Nr cadastral	Suprafața (mp)*	Observații / Referințe
	837	

* Suprafața este determinată în planul de proiecție Stereo 70.



Date referitoare la teren

Crt	Categorie folosință	Intravilan	Suprafața (mp)	Tarla	Parcelă	Nr. topo	Observații / Referințe
1	drum	DA	837	-	-	-	

Lungime Segmente

1) Valorile lungimilor segmentelor sunt obținute din proiecție în plan.

Punct început	X / Y	Punct sfârșit	X / Y	Lungime segment (** (m)
1	580.847,06 672.805,489	2	580.831,015 672.803,91	16.123
2	580.831,015 672.803,91	3	580.797,638 672.797,504	33.986
3	580.797,638 672.797,504	4	580.784,658 672.792,112	14.055
4	580.784,658 672.792,112	5	580.799,094 672.783,541	16.789
5	580.799,094 672.783,541	6	580.821,733 672.766,253	28.485

Punct început	X / Y	Punct sfârșit	X / Y	Lungime segment (** (m)
6	580.821,733 672.766,253	7	580.830,962 672.774,22	12.192
7	580.830,962 672.774,22	8	580.819,499 672.779,44	12.596
8	580.819,499 672.779,44	9	580.818,965 672.785,231	5.816
9	580.818,965 672.785,231	10	580.820,871 672.790,87	5.952
10	580.820,871 672.790,87	11	580.839,72 672.802,06	21.92
11	580.839,72 672.802,06	1	580.847,06 672.805,489	8.101

** Lungimile segmentelor sunt determinate în planul de proiecție Stereo 70 și sunt rotunjite la 1 milimetru.

*** Distanța dintre puncte este formată din segmente cumulate ce sunt mai mici decât valoarea 1 milimetru.

**DATE DESPRE IMOBILUL NR. 13094**

Oficiul de Cadastru și Publicitate Imobiliară SUCEAVA
Biroul de Cadastru și Publicitate Imobiliară Gura Humorului

A. Partea I. Descrierea imobilului

TEREN Intravilan

Adresa: Loc. Dragoiesti, Jud. Suceava

Nr. Crt	Nr cadastral Nr. topografic	Suprafața* (mp)	Observații / Referințe
A1		1.287	Sector cadastral:16 Teren neimprejmuit;

B. Partea II. Proprietari și acte

Inscrieri privitoare la dreptul de proprietate și alte drepturi reale		Referințe
13094 / 18/03/2022		
Act Normativ nr. 7, din 13/03/1996 emis de PARLAMENTUL ROMANIEI;		
B1	Inscrierea provizorie, drept de PROPRIETATE, dobandit prin Lege, cota actuala 1/1, cota initiala 1/1 1) COMUNA DRAGOIESTI, CIF:4441190	A1

C. Partea III. SARCINI .

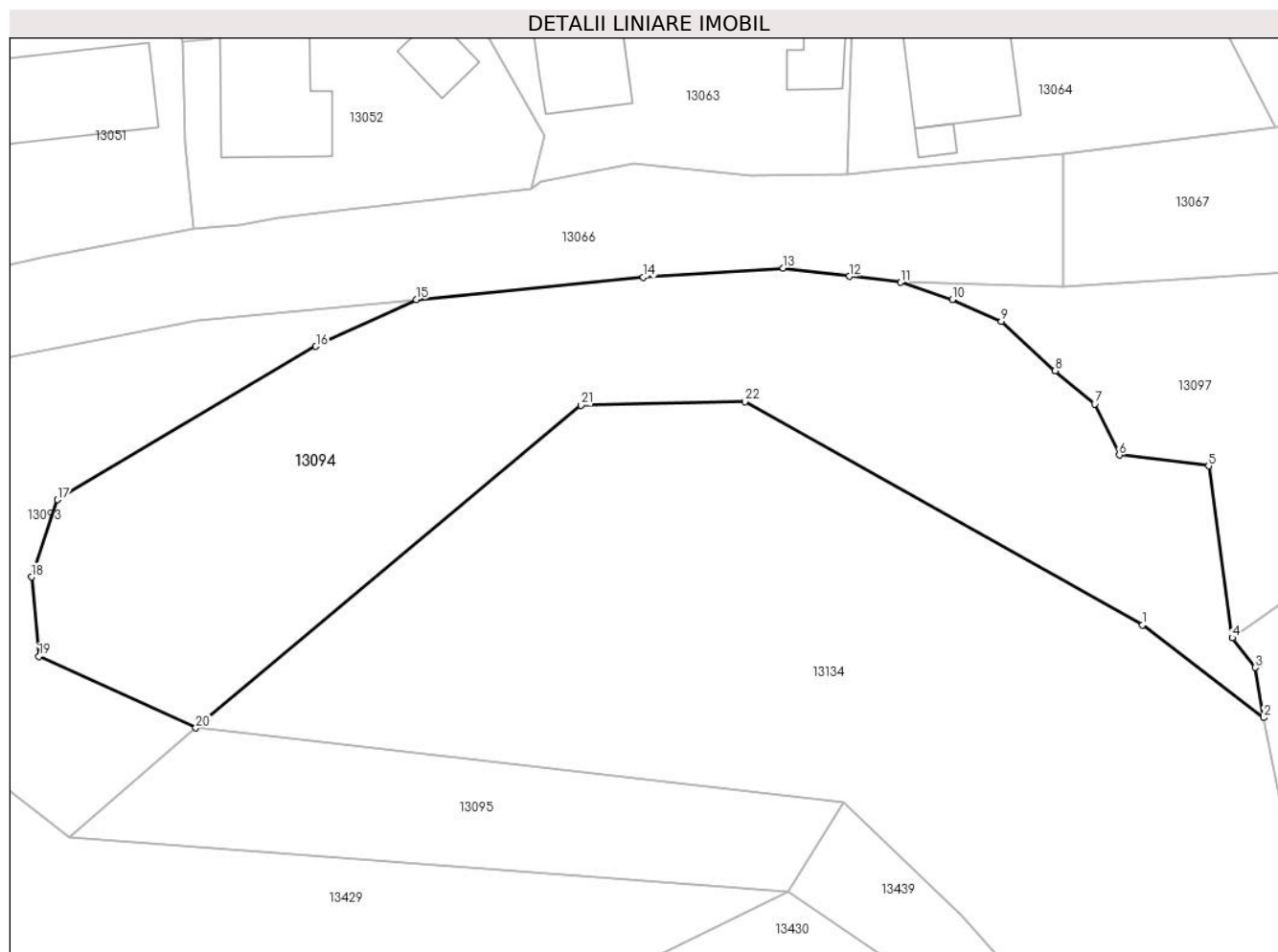
Inscrieri privind dezmembramintele dreptului de proprietate, drepturi reale de garanție și sarcini	Referințe
NU SUNT	

Anexa Nr. 1 La Partea I

Teren

Nr cadastral	Suprafața (mp)*	Observații / Referințe
	1.287	

* Suprafața este determinată în planul de proiecție Stereo 70.



Date referitoare la teren

Crt	Categorie folosință	Intravilan	Suprafața (mp)	Tarla	Parcelă	Nr. topo	Observații / Referințe
1	neproductiv	DA	1.287	-	-	-	

Lungime Segmente

1) Valorile lungimilor segmentelor sunt obținute din proiecție în plan.

Punct început	X / Y	Punct sfârșit	X / Y	Lungime segment (** (m)
1	580.900,071 672.781,726	2	580.908,932 672.774,975	11.14
3	580.908,319 672.778,63	4	580.906,634 672.780,796	2.744
5	580.904,91 672.793,339	6	580.898,39 672.794,13	6.568
7	580.896,6 672.797,85	8	580.893,71 672.800,29	3.782
9	580.889,77 672.803,88	10	580.886,19 672.805,48	3.921

Punct început	X / Y	Punct sfârșit	X / Y	Lungime segment (** (m)
2	580.908,932 672.774,975	3	580.908,319 672.778,63	3.706
4	580.906,634 672.780,796	5	580.904,91 672.793,339	12.661
6	580.898,39 672.794,13	7	580.896,6 672.797,85	4.128
8	580.893,71 672.800,29	9	580.889,77 672.803,88	5.33
10	580.886,19 672.805,48	11	580.882,43 672.806,74	3.966

Punct început	X / Y	Punct sfârșit	X / Y	Lungime segment (** (m)
11	580.882,43 672.806,74	12	580.878,69 672.807,18	3.766
13	580.873,85 672.807,78	14	580.863,64 672.807,12	10.231
15	580.847,06 672.805,489	16	580.839,72 672.802,06	8.101
17	580.820,871 672.790,87	18	580.818,965 672.785,231	5.952
19	580.819,499 672.779,44	20	580.830,962 672.774,22	12.596
21	580.859,075 672.797,758	22	580.871,041 672.798,028	11.969

Punct început	X / Y	Punct sfârșit	X / Y	Lungime segment (** (m)
12	580.878,69 672.807,18	13	580.873,85 672.807,78	4.877
14	580.863,64 672.807,12	15	580.847,06 672.805,489	16.66
16	580.839,72 672.802,06	17	580.820,871 672.790,87	21.92
18	580.818,965 672.785,231	19	580.819,499 672.779,44	5.816
20	580.830,962 672.774,22	21	580.859,075 672.797,758	36.666
22	580.871,041 672.798,028	1	580.900,071 672.781,726	33.294

** Lungimile segmentelor sunt determinate în planul de proiecție Stereo 70 și sunt rotunjite la 1 milimetru.

*** Distanța dintre puncte este formată din segmente cumulate ce sunt mai mici decât valoarea 1 milimetru.

**DATE DESPRE IMOBILUL NR. 13095**

Oficiul de Cadastru și Publicitate Imobiliară SUCEAVA
Biroul de Cadastru și Publicitate Imobiliară Gura Humorului

A. Partea I. Descrierea imobilului

TEREN Intravilan

Adresa: Loc. Dragoiesti, Str Morii, Jud. Suceava

Nr. Crt	Nr cadastral Nr. topografic	Suprafața* (mp)	Observații / Referințe
A1		393	Sector cadastral:16 Teren neimpregmuit;

B. Partea II. Proprietari și acte

Inscrieri privitoare la dreptul de proprietate și alte drepturi reale		Referințe
13095 / 18/03/2022		
Act Normativ nr. 1705, din 29/11/2006 emis de GUVERNUL ROMANIEI;		
B1	Intabulare, drept de PROPRIETATE, dobandit prin Lege, cota actuala 1/1, cota initiala 1/1 1) STATUL ROMAN DOMENIUL PUBLIC , CIF:9999999999999	A1
Act Normativ nr. 209, din 20/03/2012 emis de GUVERNUL ROMANIEI;		
B2	Intabulare, drept de ADMINISTRARE, dobandit prin Lege, cota actuala 1/1, cota initiala 1/1 1) ADMINISTRATIA BAZINALA DE APA SIRET , CIF:33839263	A1

C. Partea III. SARCINI .

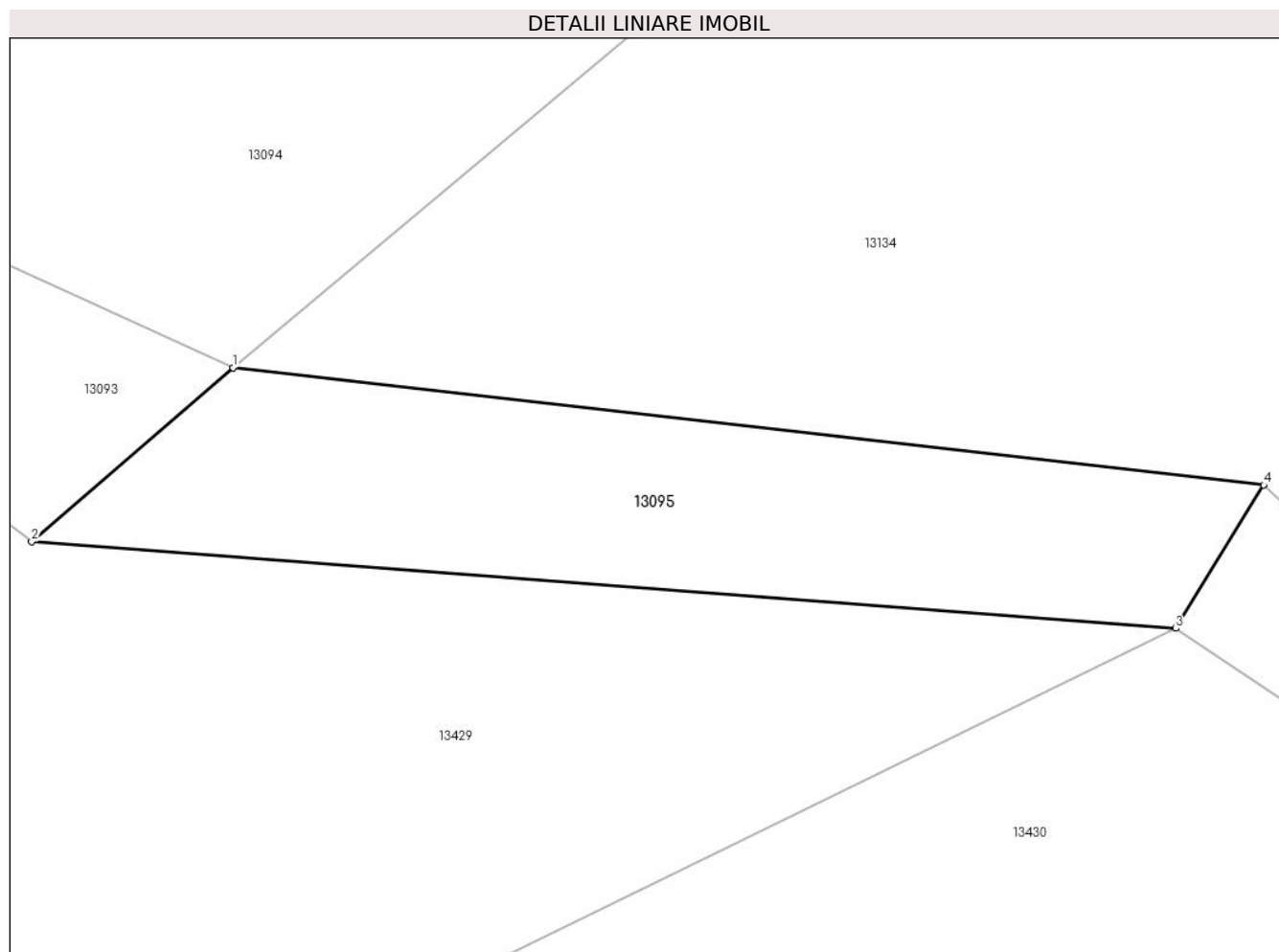
Inscrieri privind dezmembramintele dreptului de proprietate, drepturi reale de garanție și sarcini	Referințe
NU SUNT	

Anexa Nr. 1 La Partea I

Teren

Nr cadastral	Suprafața (mp)*	Observații / Referințe
	393	

* Suprafața este determinată în planul de proiecție Stereo 70.



Date referitoare la teren

Crt	Categorie folosință	Intravilan	Suprafața (mp)	Tarla	Parcelă	Nr. topo	Observații / Referințe
1	ape curgătoare	DA	393	-	-	-	

Lungime Segmente

1) Valorile lungimilor segmentelor sunt obținute din proiecție în plan.

Punct început	X / Y	Punct sfârșit	X / Y	Lungime segment (** (m)
1	580.830,962 672.774,22	2	580.821,733 672.766,253	12.192
2	580.821,733 672.766,253	3	580.874,191 672.762,276	52.609
3	580.874,191 672.762,276	4	580.878,223 672.768,842	7.705
4	580.878,223 672.768,842	1	580.830,962 672.774,22	47.566

**** Lungimile segmentelor sunt determinate în planul de proiecție Stereo 70 și sunt rotunjite la 1 milimetru.**

***** Distanța dintre puncte este formată din segmente cumulate ce sunt mai mici decât valoarea 1 milimetru.**

**DATE DESPRE IMOBILUL NR. 13096**

Oficiul de Cadastru și Publicitate Imobiliară SUCEAVA
 Biroul de Cadastru și Publicitate Imobiliară Gura Humorului

A. Partea I. Descrierea imobilului

TEREN Intravilan

Adresa: Loc. Dragoiesti, Str Morii, Nr. 15, Jud. Suceava

Nr. Crt	Nr cadastral Nr. topografic	Suprafața* (mp)	Observații / Referințe
A1		2.307	Sector cadastral:16 Teren neimprejmuit;

B. Partea II. Proprietari și acte

Inscrieri privitoare la dreptul de proprietate și alte drepturi reale		Referințe
13096 / 18/03/2022		
Act Normativ nr. 7, din 13/03/1996 emis de PARLAMENTUL ROMANIEI;		
B1	Inscrierea provizorie, drept de PROPRIETATE, dobandit prin Lege, cota actuala 1/1, cota initiala 1/1 1) COMUNA DRAGOIESTI, CIF:4441190	A1

C. Partea III. SARCINI .

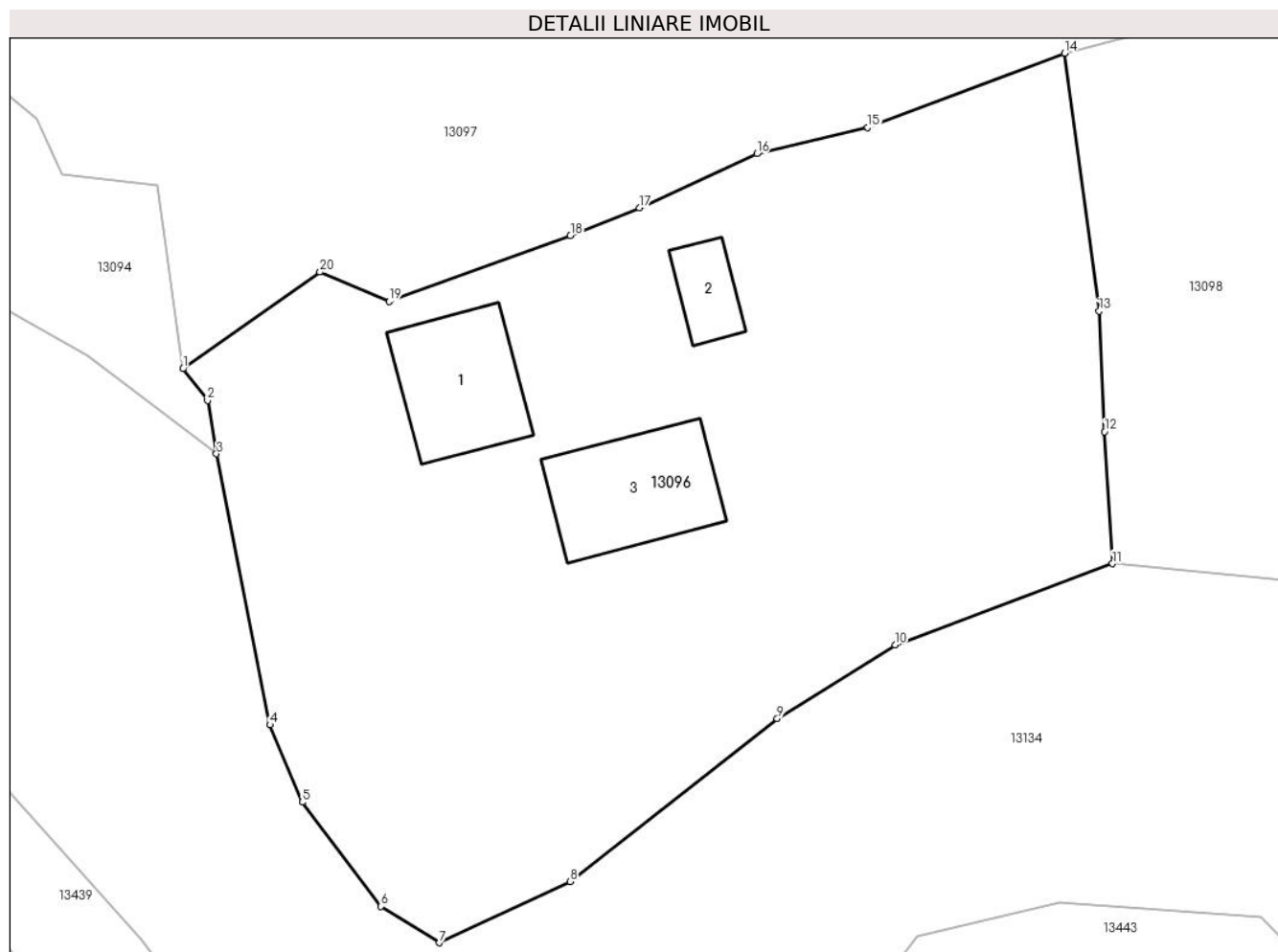
Inscrieri privind dezmembramintele dreptului de proprietate, drepturi reale de garanție și sarcini	Referințe
NU SUNT	

Anexa Nr. 1 La Partea I

Teren

Nr cadastral	Suprafața (mp)*	Observații / Referințe
	2.307	

* Suprafața este determinată în planul de proiecție Stereo 70.



Date referitoare la teren

Crt	Categorie folosință	Intra vilan	Suprafața (mp)	Tarla	Parcelă	Nr. topo	Observații / Referințe
1	curți constructii	DA	547	-	-	-	
2	arabil	DA	1.760	-	-	-	

Date referitoare la construcții

Crt	Număr	Destinație construcție	Supraf. (mp)	Situație juridică	Observații / Referințe
A1.1		construcții de locuințe	74	Fara acte	Nr. niveluri:1; S. construita la sol:74 mp; S. construita desfasurata:74 mp; LOCUINTA
A1.2		construcții anexa	25	Fara acte	Nr. niveluri:1; S. construita la sol:25 mp; S. construita desfasurata:25 mp; ANEXA
A1.3		construcții anexa	82	Fara acte	Nr. niveluri:1; S. construita la sol:82 mp; S. construita desfasurata:82 mp; ANEXA

Lungime Segmente

1) Valorile lungimilor segmentelor sunt obținute din proiecție în plan.

Punct început	X / Y	Punct sfârșit	X / Y	Lungime segment (** (m)
1	580.906,634 672.780,796	2	580.908,319 672.778,63	2.744

Punct început	X / Y	Punct sfârșit	X / Y	Lungime segment (** (m)
2	580.908,319 672.778,63	3	580.908,932 672.774,975	3.706
3	580.908,932 672.774,975	4	580.912,592 672.756,442	18.891
4	580.912,592 672.756,442	5	580.914,818 672.751,153	5.738
5	580.914,818 672.751,153	6	580.920,2 672.744,024	8.932
6	580.920,2 672.744,024	7	580.924,195 672.741,538	4.705
7	580.924,195 672.741,538	8	580.933,138 672.745,72	9.873
8	580.933,138 672.745,72	9	580.947,322 672.756,857	18.034
9	580.947,322 672.756,857	10	580.955,378 672.761,919	9.514
10	580.955,378 672.761,919	11	580.970,261 672.767,458	15.88
11	580.970,261 672.767,458	12	580.969,717 672.776,487	9.045
12	580.969,717 672.776,487	13	580.969,348 672.784,737	8.258
13	580.969,348 672.784,737	14	580.966,977 672.802,376	17.798
14	580.966,977 672.802,376	15	580.953,513 672.797,307	14.387
15	580.953,513 672.797,307	16	580.945,92 672.795,5	7.805
16	580.945,92 672.795,5	17	580.937,87 672.791,81	8.855
17	580.937,87 672.791,81	18	580.933,161 672.789,914	5.076
18	580.933,161 672.789,914	19	580.920,747 672.785,394	13.211
19	580.920,747 672.785,394	20	580.916,019 672.787,406	5.138
20	580.916,019 672.787,406	1	580.906,634 672.780,796	11.479

** Lungimile segmentelor sunt determinate în planul de proiecție Stereo 70 și sunt rotunjite la 1 milimetru.

*** Distanța dintre puncte este formată din segmente cumulate ce sunt mai mici decât valoarea 1 milimetru.

**DATE DESPRE IMOBILUL NR. 13097**

Oficiul de Cadastru și Publicitate Imobiliară SUCEAVA
Biroul de Cadastru și Publicitate Imobiliară Gura Humorului

A. Partea I. Descrierea imobilului

TEREN Intravilan

Adresa: Loc. Dragoiesti, Str Morii, Jud. Suceava

Nr. Crt	Nr cadastral Nr. topografic	Suprafața* (mp)	Observații / Referințe
A1		1.439	Sector cadastral:16 Teren neimprejmuit;

B. Partea II. Proprietari și acte

Inscrieri privitoare la dreptul de proprietate și alte drepturi reale		Referințe
13097 / 18/03/2022		
Act Normativ nr. 7, din 13/03/1996 emis de PARLAMENTUL ROMANIEI;		
B1	Inscrierea provizorie, drept de PROPRIETATE, dobandit prin Lege, cota actuala 1/1, cota initiala 1/1 1) COMUNA DRAGOIESTI, CIF:4441190	A1

C. Partea III. SARCINI .

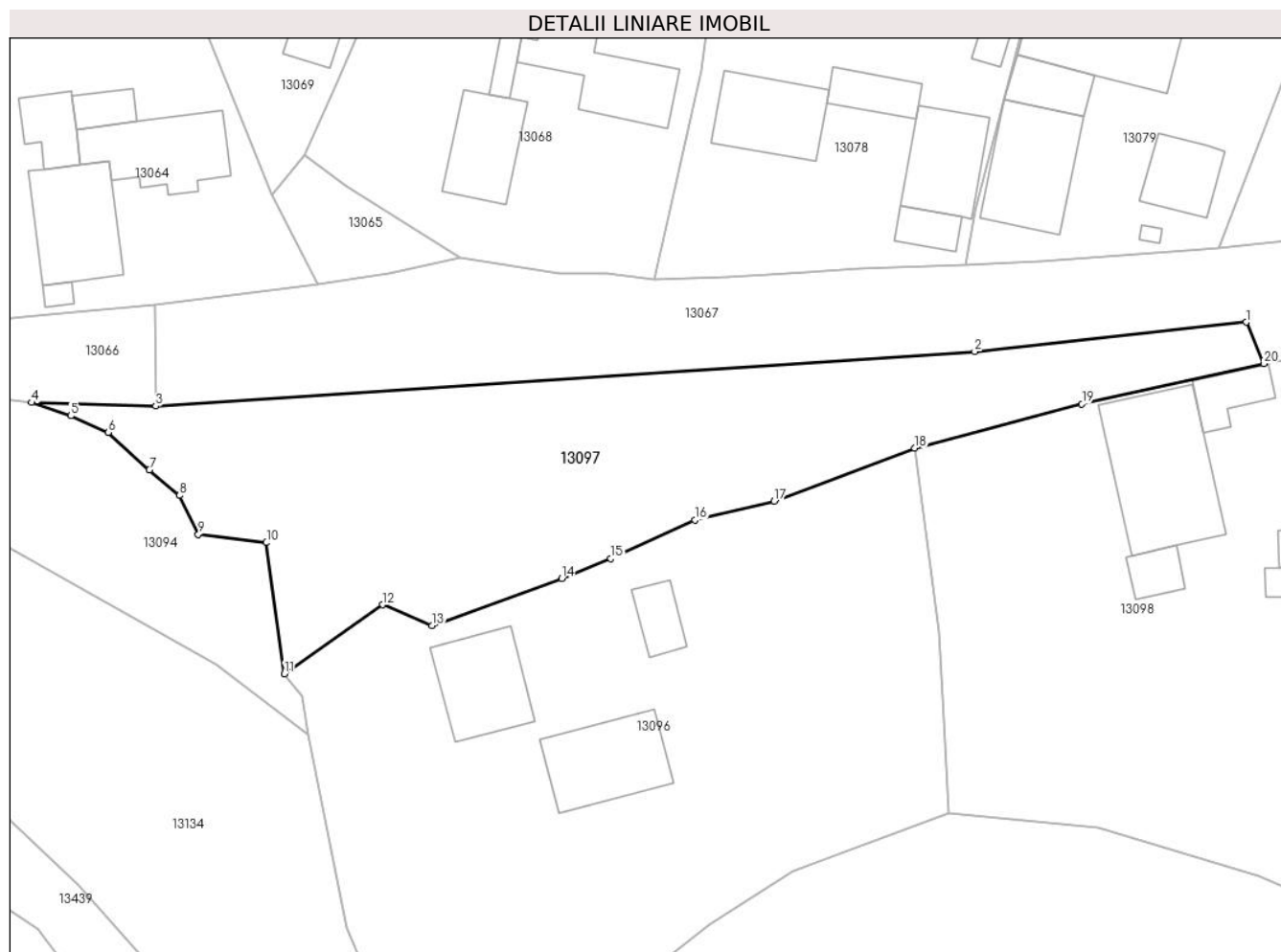
Inscrieri privind dezmembramintele dreptului de proprietate, drepturi reale de garanție și sarcini	Referințe
NU SUNT	

Anexa Nr. 1 La Partea I

Teren

Nr cadastral	Suprafața (mp)*	Observații / Referințe
	1.439	

* Suprafața este determinată în planul de proiecție Stereo 70.



Date referitoare la teren

Crt	Categorie folosință	Intravilan	Suprafața (mp)	Tarla	Parcelă	Nr. topo	Observații / Referințe
1	neproductiv	DA	1.439	-	-	-	

Lungime Segmente

1) Valorile lungimilor segmentelor sunt obținute din proiecție în plan.

Punct început	X / Y	Punct sfârșit	X / Y	Lungime segment (** (m)
1	580.998,712 672.814,428	2	580.972,706 672.811,613	26.158
2	580.972,706 672.811,613	3	580.894,31 672.806,41	78.568
3	580.894,31 672.806,41	4	580.882,43 672.806,74	11.885
4	580.882,43 672.806,74	5	580.886,19 672.805,48	3.966
5	580.886,19 672.805,48	6	580.889,77 672.803,88	3.921

Punct început	X / Y	Punct sfârșit	X / Y	Lungime segment (** (m)
6	580.889,77 672.803,88	7	580.893,71 672.800,29	5.33
7	580.893,71 672.800,29	8	580.896,6 672.797,85	3.782
8	580.896,6 672.797,85	9	580.898,39 672.794,13	4.128
9	580.898,39 672.794,13	10	580.904,91 672.793,339	6.568
10	580.904,91 672.793,339	11	580.906,634 672.780,796	12.661
11	580.906,634 672.780,796	12	580.916,019 672.787,406	11.479
12	580.916,019 672.787,406	13	580.920,747 672.785,394	5.138
13	580.920,747 672.785,394	14	580.933,161 672.789,914	13.211
14	580.933,161 672.789,914	15	580.937,87 672.791,81	5.076
15	580.937,87 672.791,81	16	580.945,92 672.795,5	8.855
16	580.945,92 672.795,5	17	580.953,513 672.797,307	7.805
17	580.953,513 672.797,307	18	580.966,977 672.802,376	14.387
18	580.966,977 672.802,376	19	580.982,97 672.806,62	16.547
19	580.982,97 672.806,62	20	581.000,389 672.810,469	17.839
20	581.000,389 672.810,469	1	580.998,712 672.814,428	4.3

** Lungimile segmentelor sunt determinate în planul de proiecție Stereo 70 și sunt rotunjite la 1 milimetru.

*** Distanța dintre puncte este formată din segmente cumulate ce sunt mai mici decât valoarea 1 milimetru.

**DATE DESPRE IMOBILUL NR. 13098**

Oficiul de Cadastru și Publicitate Imobiliară SUCEAVA
 Biroul de Cadastru și Publicitate Imobiliară Gura Humorului

A. Partea I. Descrierea imobilului

TEREN Intravilan

Adresa: Loc. Dragoiesti, Str Morii, Nr. 13, Jud. Suceava

Nr. Crt	Nr cadastral Nr. topografic	Suprafața* (mp)	Observații / Referințe
A1		2.337	Sector cadastral:16 Teren neimprejmuit;

B. Partea II. Proprietari și acte

Inscrieri privitoare la dreptul de proprietate și alte drepturi reale		Referințe
13098 / 18/03/2022		
Act Normativ nr. 7, din 13/03/1996 emis de PARLAMENTUL ROMANIEI;		
B1	Inscrierea provizorie, drept de PROPRIETATE, dobandit prin Lege, cota actuala 1/1, cota initiala 1/1 1) COMUNA DRAGOIESTI, CIF:4441190	A1

C. Partea III. SARCINI .

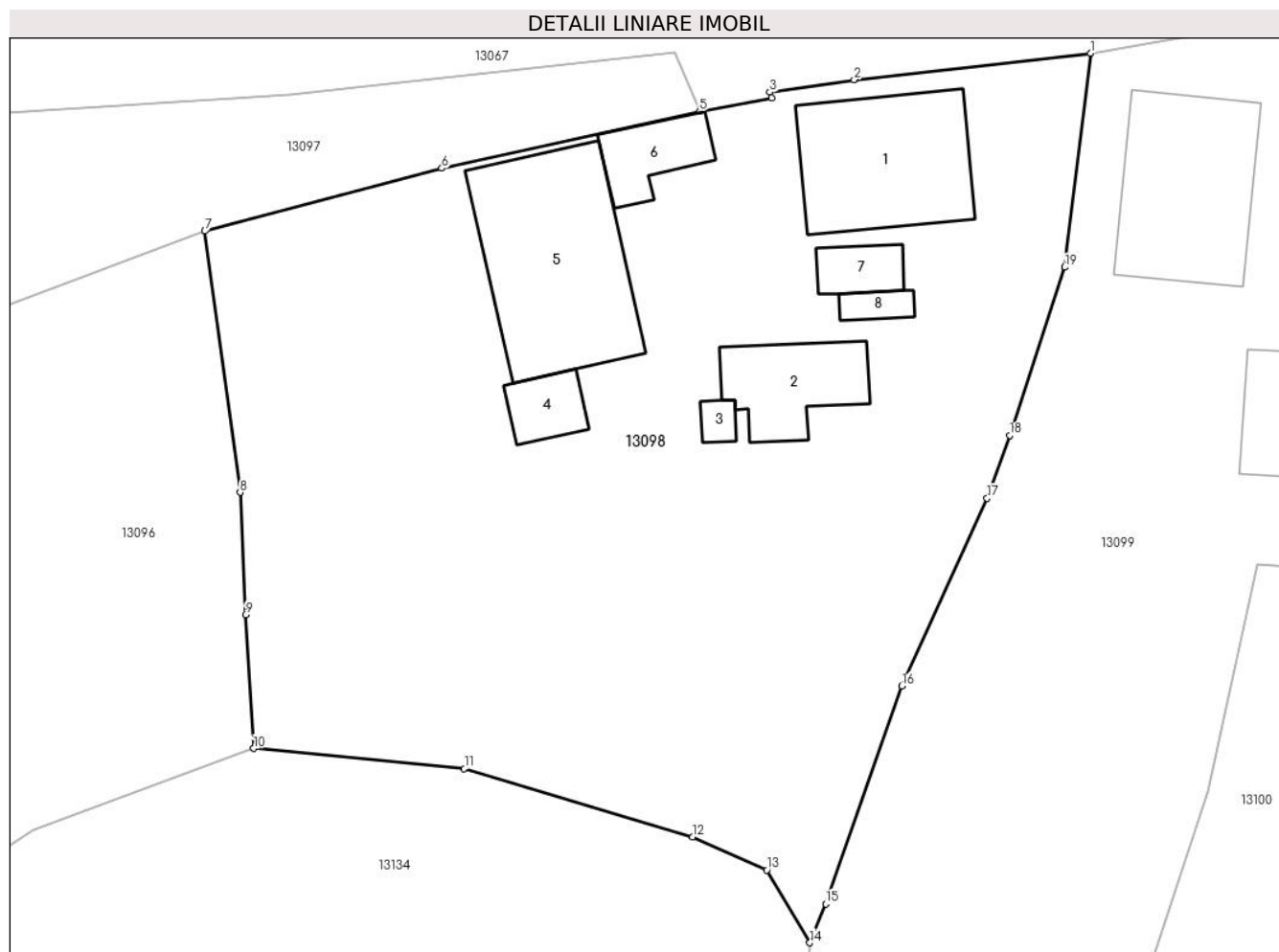
Inscrieri privind dezmembramintele dreptului de proprietate, drepturi reale de garanție și sarcini	Referințe
NU SUNT	

Anexa Nr. 1 La Partea I

Teren

Nr cadastral	Suprafața (mp)*	Observații / Referințe
	2.337	

* Suprafața este determinată în planul de proiecție Stereo 70.



Date referitoare la teren

Crt	Categorie folosință	Intra vilan	Suprafața (mp)	Tarla	Parcelă	Nr. topo	Observații / Referințe
1	curți constructii	DA	661	-	-	-	
2	arabil	DA	1.676	-	-	-	

Date referitoare la construcții

Crt	Număr	Destinație construcție	Supraf. (mp)	Situație juridică	Observații / Referințe
A1.1		construcții de locuințe	100	Fara acte	Nr. niveluri:2; S. construita la sol:100 mp; S. construita desfasurata:201 mp; LOCUINTA
A1.2		construcții anexa	51	Fara acte	Nr. niveluri:1; S. construita la sol:51 mp; S. construita desfasurata:51 mp; ANEXA
A1.3		construcții anexa	6	Fara acte	Nr. niveluri:1; S. construita la sol:6 mp; S. construita desfasurata:6 mp; ANEXA
A1.4		construcții anexa	21	Fara acte	Nr. niveluri:1; S. construita la sol:21 mp; S. construita desfasurata:21 mp; ANEXA
A1.5		construcții anexa	136	Fara acte	Nr. niveluri:1; S. construita la sol:136 mp; S. construita desfasurata:136 mp; ANEXA
A1.6		construcții anexa	30	Fara acte	Nr. niveluri:1; S. construita la sol:30 mp; S. construita desfasurata:30 mp; ANEXA
A1.7		construcții anexa	18	Fara acte	Nr. niveluri:1; S. construita la sol:18 mp; S. construita desfasurata:18 mp; ANEXA
A1.8		construcții anexa	9	Fara acte	Nr. niveluri:1; S. construita la sol:9 mp; S. construita desfasurata:9 mp; ANEXA

Lungime Segmente

1) Valorile lungimilor segmentelor sunt obținute din proiecție în plan.

Punct început	X / Y	Punct sfârșit	X / Y	Lungime segment (** (m)
1	581.026,78 672.814,383	2	581.010,834 672.812,597	16.046
2	581.010,834 672.812,597	3	581.005,123 672.811,754	5.773
3	581.005,123 672.811,754	4	581.005,25 672.811,378	0.397
4	581.005,25 672.811,378	5	581.000,389 672.810,469	4.945
5	581.000,389 672.810,469	6	580.982,97 672.806,62	17.839
6	580.982,97 672.806,62	7	580.966,977 672.802,376	16.547
7	580.966,977 672.802,376	8	580.969,348 672.784,737	17.798
8	580.969,348 672.784,737	9	580.969,717 672.776,487	8.258
9	580.969,717 672.776,487	10	580.970,261 672.767,458	9.045
10	580.970,261 672.767,458	11	580.984,493 672.766,104	14.296
11	580.984,493 672.766,104	12	580.999,904 672.761,483	16.089
12	580.999,904 672.761,483	13	581.004,918 672.759,251	5.488
13	581.004,918 672.759,251	14	581.007,835 672.754,341	5.711
14	581.007,835 672.754,341	15	581.008,901 672.756,965	2.832
15	581.008,901 672.756,965	16	581.014,031 672.771,669	15.573
16	581.014,031 672.771,669	17	581.019,812 672.784,342	13.929
17	581.019,812 672.784,342	18	581.021,323 672.788,595	4.513
18	581.021,323 672.788,595	19	581.025,058 672.799,941	11.945
19	581.025,058 672.799,941	1	581.026,78 672.814,383	14.544

** Lungimile segmentelor sunt determinate în planul de proiecție Stereo 70 și sunt rotunjite la 1 milimetru.

*** Distanța dintre puncte este formată din segmente cumulate ce sunt mai mici decât valoarea 1 milimetru.

**DATE DESPRE IMOBILUL NR. 13099**

Oficiul de Cadastru și Publicitate Imobiliară SUCEAVA
Biroul de Cadastru și Publicitate Imobiliară Gura Humorului

A. Partea I. Descrierea imobilului

TEREN Intravilan

Adresa: Loc. Dragoiesti, Str Morii, Nr. 11, Jud. Suceava

Nr. Crt	Nr cadastral Nr. topografic	Suprafața* (mp)	Observații / Referințe
A1	30313	2.600	Sector cadastral:16 Teren neimprijmit;

Construcții

Crt	Nr cadastral Nr. topografic	Adresa	Observații / Referințe
A1.1		Loc. Dragoiesti, Str Morii, Nr. 11, Jud. Suceava	Nr. niveluri:1; S. construita la sol:110 mp; S. construita desfasurata:110 mp; LOCUINTA
A1.2		Loc. Dragoiesti, Str Morii, Nr. 11, Jud. Suceava	Nr. niveluri:1; S. construita la sol:110 mp; S. construita desfasurata:110 mp; LOCUINTA
A1.3		Loc. Dragoiesti, Str Morii, Nr. 11, Jud. Suceava	Nr. niveluri:1; S. construita la sol:97 mp; S. construita desfasurata:97 mp; ANEXA

B. Partea II. Proprietari și acte

Inscrieri privitoare la dreptul de proprietate și alte drepturi reale		Referințe
1101 / 12/04/2006		
Act Notarial nr. 8230, din 23/12/2002 emis de BNP Ion Lostun (incheierile nr. 1099, nr. 1100 din 12.04.2006);		
B1	Intabulare, drept de PROPRIETATE, dobandit prin Conventie, cota actuala 1/1, cota initiala 1/1 1) PETROAIE GHEORGHE	A1
5298 / 10/09/2008		
Act Administrativ nr. 4, din 17/08/2007 emis de PRIMARIA COMUNEI DRAGOIESTI (, proces verbale de receptie la terminarea lucrarilor - Primaria comunei Dragoiedti);		
B2	Intabulare, drept de PROPRIETATE, dobandit prin Construire, cota actuala 1/1, cota initiala 1/1 1) PETROAIE GHEORGHE 2) PETROAIE ELENA	A1.1
13099 / 18/03/2022		
Act Administrativ nr. 2526, din 31/03/2022 emis de PRIMARIA COMUNEI DRAGOIESTI;		
B3	Intabulare, drept de PROPRIETATE, dobandit prin Lege, cota actuala 1/1, cota initiala 1/1 1) PETROAIE GHEORGHE 2) PETROAIE ELENA	A1.2, A1.3

C. Partea III. SARCINI .

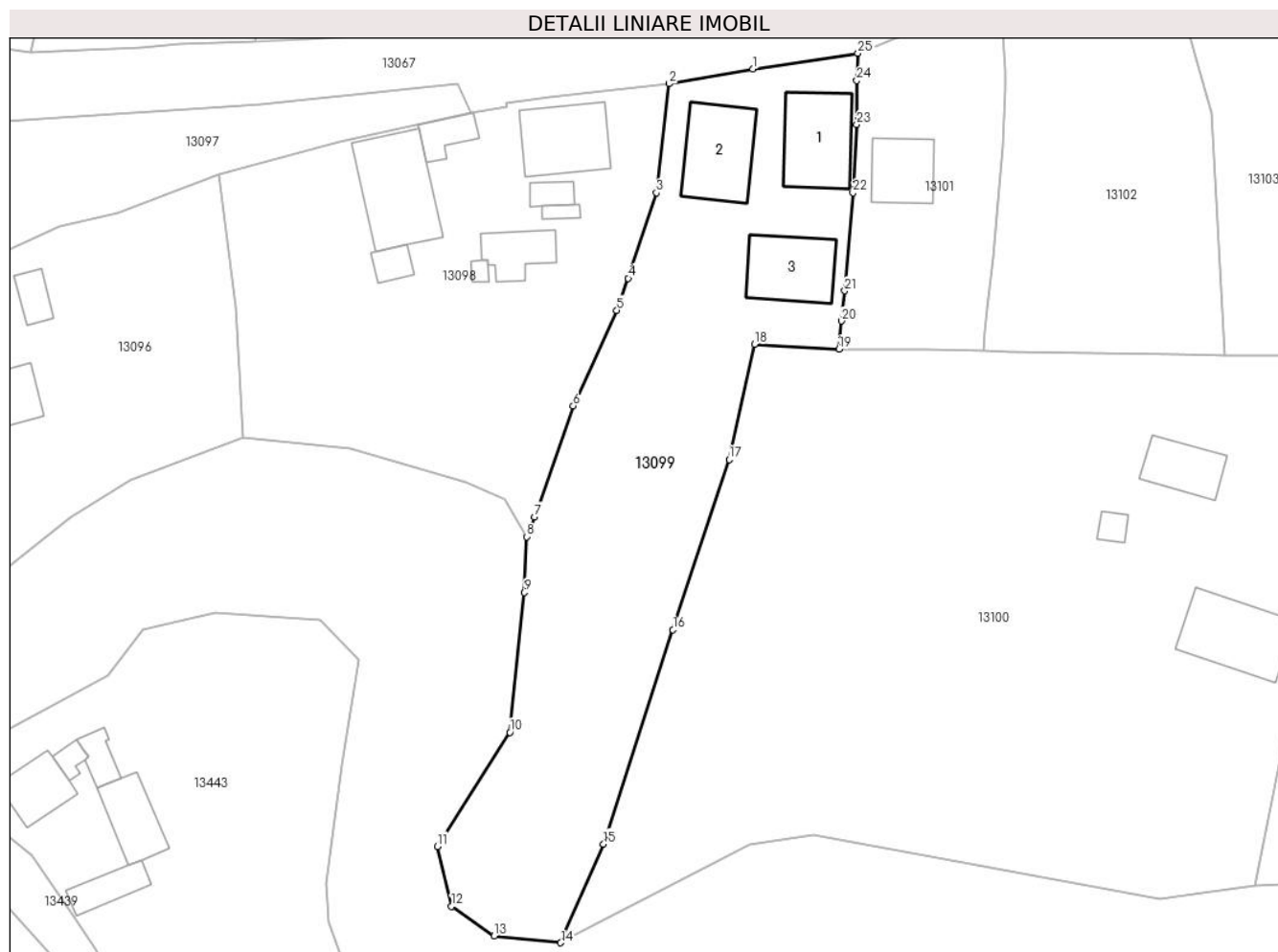
Inscrieri privind dezmembramintele dreptului de proprietate, drepturi reale de garanție și sarcini	Referințe
NU SUNT	

Anexa Nr. 1 La Partea I

Teren

Nr cadastral	Suprafața (mp)*	Observații / Referințe
30313	2.600	

* Suprafața este determinată în planul de proiecție Stereo 70.



Date referitoare la teren

Crt	Categorie folosință	Intravilan	Suprafața (mp)	Tarla	Parcelă	Nr. topo	Observații / Referințe
1	curți constructii	DA	785	-	-	-	
2	arabil	DA	1.815	-	-	-	

Date referitoare la construcții

Crt	Număr	Destinație construcție	Supraf. (mp)	Situație juridică	Observații / Referințe
A1.1		construcții de locuințe	110	Cu acte	Nr. niveluri:1; S. construita la sol:110 mp; S. construita desfasurata:110 mp; LOCUINTA
A1.2		construcții de locuințe	110	Cu acte	Nr. niveluri:1; S. construita la sol:110 mp; S. construita desfasurata:110 mp; LOCUINTA
A1.3		construcții anexa	97	Cu acte	Nr. niveluri:1; S. construita la sol:97 mp; S. construita desfasurata:97 mp; ANEXA

Lungime Segmente

1) Valorile lungimilor segmentelor sunt obținute din proiecție în plan.

Punct început	X / Y	Punct sfârșit	X / Y	Lungime segment (** (m)
1	581.037,86 672.816,33	2	581.026,78 672.814,383	11.25

Punct început	X / Y	Punct sfârșit	X / Y	Lungime segment (** (m)
2	581.026,78 672.814,383	3	581.025,058 672.799,941	14.544

Punct început	X / Y	Punct sfârșit	X / Y	Lungime segment (** (m)
3	581.025,058 672.799,941	4	581.021,323 672.788,595	11.945
5	581.019,812 672.784,342	6	581.014,031 672.771,669	13.929
7	581.008,901 672.756,965	8	581.007,835 672.754,341	2.832
9	581.007,581 672.746,941	10	581.005,608 672.728,416	18.63
11	580.996,011 672.713,282	12	580.997,894 672.705,336	8.166
13	581.003,551 672.701,416	14	581.012,368 672.700,515	8.863
15	581.018,042 672.713,613	16	581.027,258 672.742,011	29.856
17	581.034,72 672.764,563	18	581.038,08 672.779,873	15.674
19	581.049,267 672.779,197	20	581.049,627 672.782,934	3.754
21	581.050,055 672.786,921	22	581.051,147 672.799,921	13.046
23	581.051,658 672.808,998	24	581.051,645 672.814,79	5.792
25	581.051,799 672.818,42	1	581.037,86 672.816,33	14.095

Punct început	X / Y	Punct sfârșit	X / Y	Lungime segment (** (m)
4	581.021,323 672.788,595	5	581.019,812 672.784,342	4.513
6	581.014,031 672.771,669	7	581.008,901 672.756,965	15.573
8	581.007,835 672.754,341	9	581.007,581 672.746,941	7.404
10	581.005,608 672.728,416	11	580.996,011 672.713,282	17.92
12	580.997,894 672.705,336	13	581.003,551 672.701,416	6.882
14	581.012,368 672.700,515	15	581.018,042 672.713,613	14.274
16	581.027,258 672.742,011	17	581.034,72 672.764,563	23.754
18	581.038,08 672.779,873	19	581.049,267 672.779,197	11.207
20	581.049,627 672.782,934	21	581.050,055 672.786,921	4.01
22	581.051,147 672.799,921	23	581.051,658 672.808,998	9.091
24	581.051,645 672.814,79	25	581.051,799 672.818,42	3.633

** Lungimile segmentelor sunt determinate în planul de proiecție Stereo 70 și sunt rotunjite la 1 milimetru.

*** Distanța dintre puncte este formată din segmente cumulate ce sunt mai mici decât valoarea 1 milimetru.

**DATE DESPRE IMOBILUL NR. 13100**

Oficiul de Cadastru și Publicitate Imobiliară SUCEAVA
Biroul de Cadastru și Publicitate Imobiliară Gura Humorului

A. Partea I. Descrierea imobilului

TEREN Intravilan

Adresa: Loc. Dragoiesti, Str Morii, Jud. Suceava

Nr. Crt	Nr cadastral Nr. topografic	Suprafața* (mp)	Observații / Referințe
A1		5.921	Sector cadastral:16 Teren neimprejmuit;

B. Partea II. Proprietari și acte

Inscrieri privitoare la dreptul de proprietate și alte drepturi reale		Referințe
13100 / 18/03/2022		
Act Normativ nr. 7, din 13/03/1996 emis de PARLAMENTUL ROMANIEI;		
B1	Inscrierea provizorie, drept de PROPRIETATE, dobandit prin Lege, cota actuala 1/1, cota initiala 1/1 1) COMUNA DRAGOIESTI, CIF:4441190	A1

C. Partea III. SARCINI .

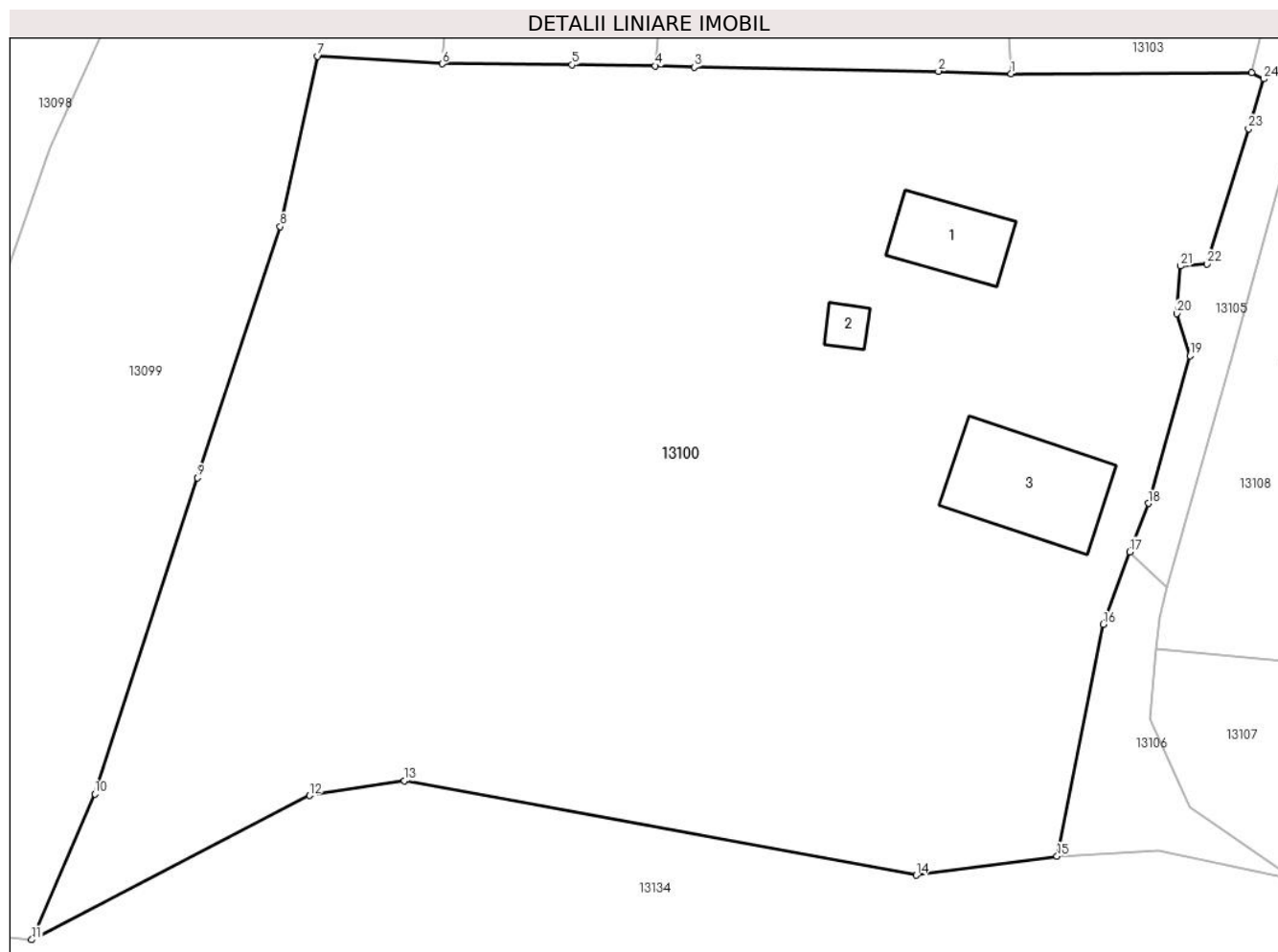
Inscrieri privind dezmembramintele dreptului de proprietate, drepturi reale de garanție și sarcini	Referințe
NU SUNT	

Anexa Nr. 1 La Partea I

Teren

Nr cadastral	Suprafața (mp)*	Observații / Referințe
	5.921	

* Suprafața este determinată în planul de proiecție Stereo 70.



Date referitoare la teren

Crt	Categorie folosință	Intravilan	Suprafața (mp)	Tarla	Parcelă	Nr. topo	Observații / Referințe
1	curți constructii	DA	1.000	-	-	-	
2	arabil	DA	4.921	-	-	-	

Date referitoare la construcții

Crt	Număr	Destinație construcție	Supraf. (mp)	Situație juridică	Observații / Referințe
A1.1		construcții de locuințe	63	Fara acte	Nr. niveluri:1; S. construita la sol:63 mp; S. construita desfasurata:63 mp; LOCUINTA
A1.2		construcții anexa	14	Fara acte	Nr. niveluri:1; S. construita la sol:14 mp; S. construita desfasurata:14 mp; ANEXA
A1.3		construcții anexa	119	Fara acte	Nr. niveluri:1; S. construita la sol:119 mp; S. construita desfasurata:119 mp; ANEXA

Lungime Segmente

1) Valorile lungimilor segmentelor sunt obținute din proiecție în plan.

Punct început	X / Y	Punct sfârșit	X / Y	Lungime segment (** (m))
1	581.100,408 672.778,313	2	581.093,878 672.778,525	6.533

Punct început	X / Y	Punct sfârșit	X / Y	Lungime segment (** (m))
2	581.093,878 672.778,525	3	581.071,918 672.778,891	21.963

Punct început	X / Y	Punct sfârșit	X / Y	Lungime segment (** (m)
3	581.071,918 672.778,891	4	581.068,415 672.778,997	3.505
5	581.060,928 672.779,095	6	581.049,267 672.779,197	11.661
7	581.038,08 672.779,873	8	581.034,72 672.764,563	15.674
9	581.027,258 672.742,011	10	581.018,042 672.713,613	29.856
11	581.012,368 672.700,515	12	581.037,345 672.713,465	28.135
13	581.045,857 672.714,786	14	581.091,879 672.706,321	46.794
15	581.104,534 672.708,021	16	581.108,681 672.728,861	21.249
17	581.111,073 672.735,355	18	581.112,733 672.739,711	4.662
19	581.116,48 672.752,97	20	581.115,29 672.756,75	3.963
21	581.115,63 672.761,02	22	581.118,01 672.761,23	2.389
23	581.121,75 672.773,35	24	581.123,11 672.777,84	4.691
25	581.122,014 672.778,379	1	581.100,408 672.778,313	21.606

Punct început	X / Y	Punct sfârșit	X / Y	Lungime segment (** (m)
4	581.068,415 672.778,997	5	581.060,928 672.779,095	7.488
6	581.049,267 672.779,197	7	581.038,08 672.779,873	11.207
8	581.034,72 672.764,563	9	581.027,258 672.742,011	23.754
10	581.018,042 672.713,613	11	581.012,368 672.700,515	14.274
12	581.037,345 672.713,465	13	581.045,857 672.714,786	8.614
14	581.091,879 672.706,321	15	581.104,534 672.708,021	12.769
16	581.108,681 672.728,861	17	581.111,073 672.735,355	6.921
18	581.112,733 672.739,711	19	581.116,48 672.752,97	13.778
20	581.115,29 672.756,75	21	581.115,63 672.761,02	4.284
22	581.118,01 672.761,23	23	581.121,75 672.773,35	12.684
24	581.123,11 672.777,84	25	581.122,014 672.778,379	1.221

** Lungimile segmentelor sunt determinate în planul de proiecție Stereo 70 și sunt rotunjite la 1 milimetru.

*** Distanța dintre puncte este formată din segmente cumulate ce sunt mai mici decât valoarea 1 milimetru.

**DATE DESPRE IMOBILUL NR. 13101**

Oficiul de Cadastru și Publicitate Imobiliară SUCEAVA
Biroul de Cadastru și Publicitate Imobiliară Gura Humorului

A. Partea I. Descrierea imobilului

TEREN Intravilan

Adresa: Loc. Dragoiesti, Str Morii, Nr. 9, Jud. Suceava

Nr. Crt	Nr cadastral Nr. topografic	Suprafața* (mp)	Observații / Referințe
A1		839	Sector cadastral:16 Teren neimprejmuit;

B. Partea II. Proprietari și acte

Inscrieri privitoare la dreptul de proprietate și alte drepturi reale		Referințe
13101 / 18/03/2022		
Act Normativ nr. 7, din 13/03/1996 emis de PARLAMENTUL ROMANIEI;		
B1	Inscrierea provizorie, drept de PROPRIETATE, dobandit prin Lege, cota actuala 1/1, cota initiala 1/1 1) COMUNA DRAGOIESTI, CIF:4441190	A1

C. Partea III. SARCINI .

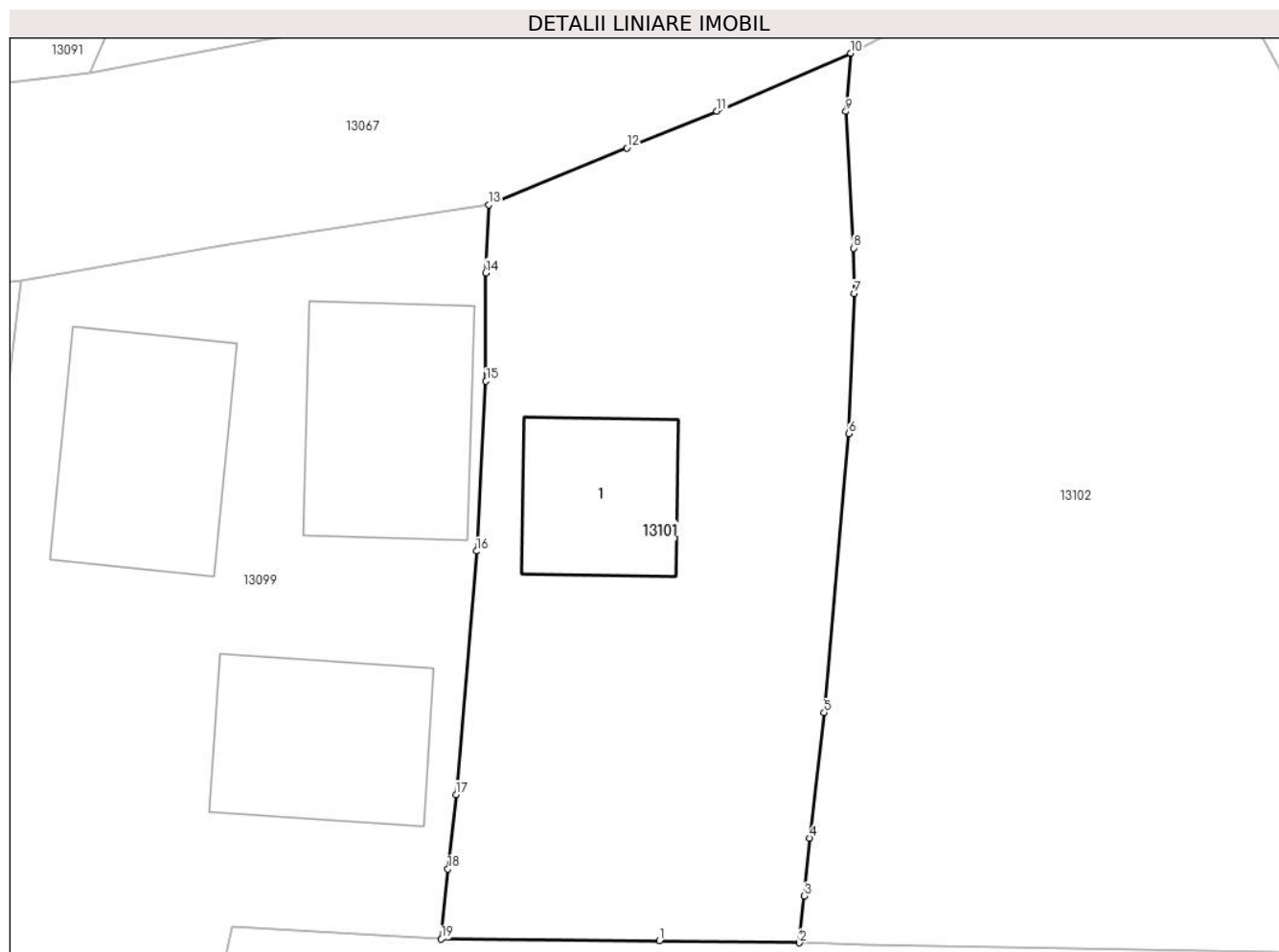
Inscrieri privind dezmembramintele dreptului de proprietate, drepturi reale de garanție și sarcini	Referințe
NU SUNT	

Anexa Nr. 1 La Partea I

Teren

Nr cadastral	Suprafața (mp)*	Observații / Referințe
	839	

* Suprafața este determinată în planul de proiecție Stereo 70.



Date referitoare la teren

Crt	Categorie folosință	Intravilan	Suprafața (mp)	Tarla	Parcelă	Nr. topo	Observații / Referințe
1	curți constructii	DA	250	-	-	-	
2	arabil	DA	589	-	-	-	

Date referitoare la construcții

Crt	Număr	Destinație construcție	Supraf. (mp)	Situație juridică	Observații / Referințe
A1.1		construcții de locuințe	69	Fara acte	Nr. niveluri:1; S. construita la sol:69 mp; S. construita desfasurata:69 mp; LOCUINTA

Lungime Segmente

1) Valorile lungimilor segmentelor sunt obținute din proiecție în plan.

Punct început	X / Y	Punct sfârșit	X / Y	Lungime segment (** (m)
1	581.060,928 672.779,095	2	581.068,415 672.778,997	7.488
2	581.068,415 672.778,997	3	581.068,672 672.781,489	2.505
3	581.068,672 672.781,489	4	581.068,966 672.784,588	3.113

Punct început	X / Y	Punct sfârșit	X / Y	Lungime segment (** (m)
4	581.068,966 672.784,588	5	581.069,736 672.791,298	6.754
5	581.069,736 672.791,298	6	581.071,058 672.806,206	14.967
6	581.071,058 672.806,206	7	581.071,334 672.813,68	7.479
7	581.071,334 672.813,68	8	581.071,3 672.816,106	2.426
8	581.071,3 672.816,106	9	581.070,898 672.823,407	7.312
9	581.070,898 672.823,407	10	581.071,148 672.826,521	3.124
10	581.071,148 672.826,521	11	581.063,992 672.823,432	7.794
11	581.063,992 672.823,432	12	581.059,189 672.821,454	5.194
12	581.059,189 672.821,454	13	581.051,799 672.818,42	7.989
13	581.051,799 672.818,42	14	581.051,645 672.814,79	3.633
14	581.051,645 672.814,79	15	581.051,658 672.808,998	5.792
15	581.051,658 672.808,998	16	581.051,147 672.799,921	9.091
16	581.051,147 672.799,921	17	581.050,055 672.786,921	13.046
17	581.050,055 672.786,921	18	581.049,627 672.782,934	4.01
18	581.049,627 672.782,934	19	581.049,267 672.779,197	3.754
19	581.049,267 672.779,197	1	581.060,928 672.779,095	11.661

** Lungimile segmentelor sunt determinate în planul de proiecție Stereo 70 și sunt rotunjite la 1 milimetru.

*** Distanța dintre puncte este formată din segmente cumulate ce sunt mai mici decât valoarea 1 milimetru.

**DATE DESPRE IMOBILUL NR. 13102**

Oficiul de Cadastru și Publicitate Imobiliară SUCEAVA
 Biroul de Cadastru și Publicitate Imobiliară Gura Humorului

A. Partea I. Descrierea imobilului

TEREN Intravilan

Adresa: Loc. Dragoiesti, Str Morii, Jud. Suceava

Nr. Crt	Nr cadastral Nr. topografic	Suprafața* (mp)	Observații / Referințe
A1	31561	1.450	Sector cadastral:16 Teren neimprejmuit;

B. Partea II. Proprietari și acte

Inscrieri privitoare la dreptul de proprietate și alte drepturi reale		Referințe
9153 / 10/04/2023		
Act Notarial nr. 74, din 03/04/2023 emis de Dinca Georgeta;		
B1	Intabulare, drept de PROPRIETATE, dobandit prin Succesiune, cota actuala 1/4, cota initiala 1/4 1) PETROAIE ANA	A1
B2	Intabulare, drept de PROPRIETATE, dobandit prin Succesiune, cota actuala 3/4, cota initiala 3/4 1) PETROAIE ANDREI	A1

C. Partea III. SARCINI .

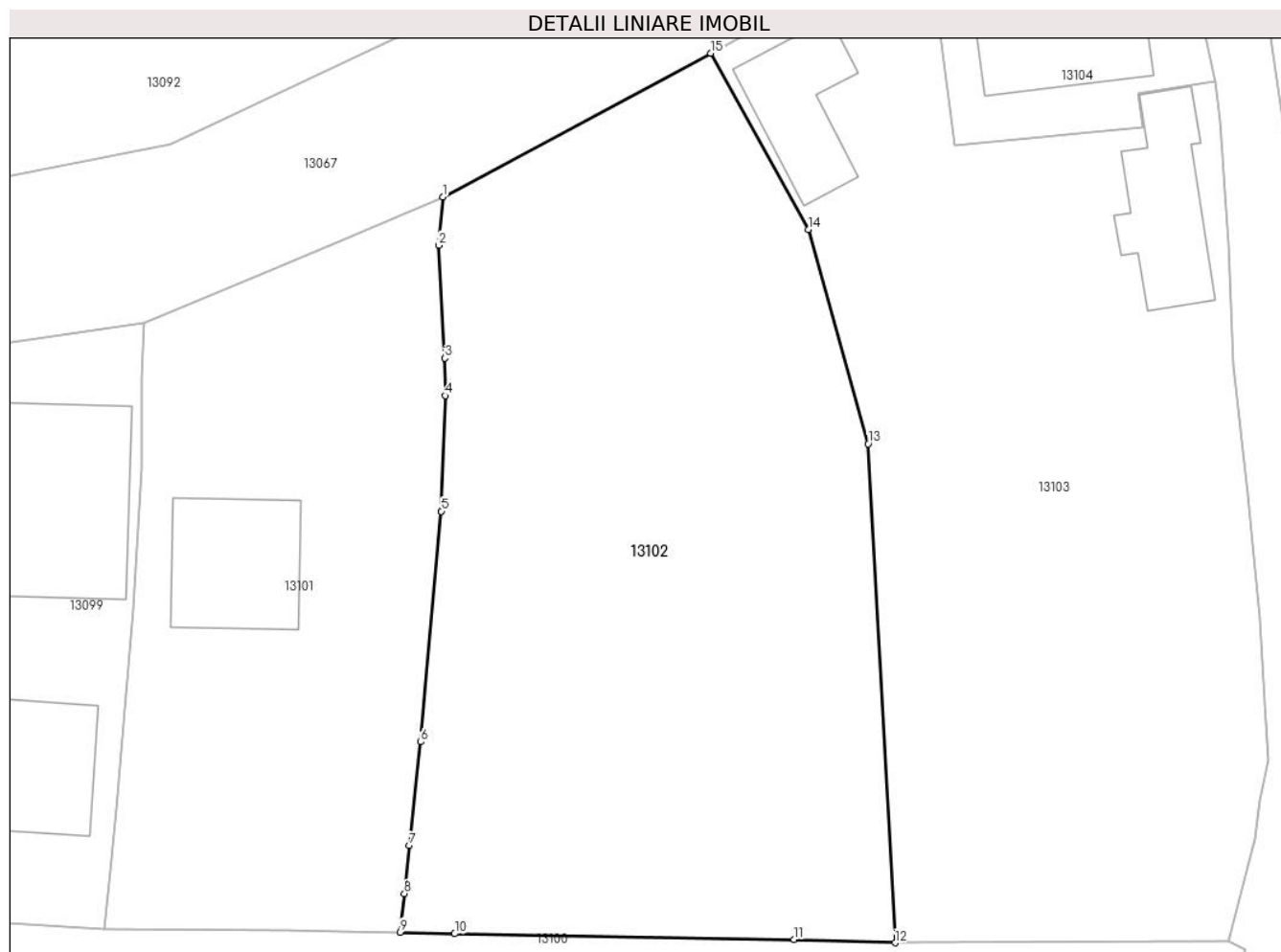
Inscrieri privind dezmembramintele dreptului de proprietate, drepturi reale de garanție și sarcini	Referințe
NU SUNT	

Anexa Nr. 1 La Partea I

Teren

Nr cadastral	Suprafața (mp)*	Observații / Referințe
31561	1.450	

* Suprafața este determinată în planul de proiecție Stereo 70.



Date referitoare la teren

Crt	Categorie folosință	Intravilan	Suprafața (mp)	Tarla	Parcelă	Nr. topo	Observații / Referințe
1	arabil	DA	1.450	-	-	-	

Lungime Segmente

1) Valorile lungimilor segmentelor sunt obținute din proiecție în plan.

Punct început	X / Y	Punct sfârșit	X / Y	Lungime segment (** (m)
1	581.071,148 672.826,521	2	581.070,898 672.823,407	3.124
2	581.070,898 672.823,407	3	581.071,3 672.816,106	7.312
3	581.071,3 672.816,106	4	581.071,334 672.813,68	2.426
4	581.071,334 672.813,68	5	581.071,058 672.806,206	7.479
5	581.071,058 672.806,206	6	581.069,736 672.791,298	14.967

Punct început	X / Y	Punct sfârșit	X / Y	Lungime segment (** (m)
6	581.069,736 672.791,298	7	581.068,966 672.784,588	6.754
7	581.068,966 672.784,588	8	581.068,672 672.781,489	3.113
8	581.068,672 672.781,489	9	581.068,415 672.778,997	2.505
9	581.068,415 672.778,997	10	581.071,918 672.778,891	3.505
10	581.071,918 672.778,891	11	581.093,878 672.778,525	21.963
11	581.093,878 672.778,525	12	581.100,408 672.778,313	6.533
12	581.100,408 672.778,313	13	581.098,668 672.810,56	32.294
13	581.098,668 672.810,56	14	581.094,798 672.824,423	14.393
14	581.094,798 672.824,423	15	581.088,491 672.835,817	13.023
15	581.088,491 672.835,817	1	581.071,148 672.826,521	19.677

** Lungimile segmentelor sunt determinate în planul de proiecție Stereo 70 și sunt rotunjite la 1 milimetru.

*** Distanța dintre puncte este formată din segmente cumulate ce sunt mai mici decât valoarea 1 milimetru.

**DATE DESPRE IMOBILUL NR. 13103**

Oficiul de Cadastru și Publicitate Imobiliară SUCEAVA
Biroul de Cadastru și Publicitate Imobiliară Gura Humorului

A. Partea I. Descrierea imobilului

TEREN Intravilan

Adresa: Loc. Dragoiesti, Str Morii, Nr. 5, Jud. Suceava

Nr. Crt	Nr cadastral Nr. topografic	Suprafața* (mp)	Observații / Referințe
A1	31564	1.450	Sector cadastral:16 Teren neimprijmit;

Construcții

Crt	Nr cadastral Nr. topografic	Adresa	Observații / Referințe
A1.1		Loc. Dragoiesti, Str Morii, Nr. 5, Jud. Suceava	Nr. niveluri:2; S. construita la sol:62 mp; S. construita desfasurata:124 mp; LOCUINTA
A1.2		Loc. Dragoiesti, Str Morii, Nr. 5, Jud. Suceava	Nr. niveluri:1; S. construita la sol:53 mp; S. construita desfasurata:53 mp; ANEXA

B. Partea II. Proprietari și acte

Inscrieri privitoare la dreptul de proprietate și alte drepturi reale		Referințe
2277 / 25/07/2005		
Act Notarial nr. 1401, din 21/07/2005 emis de BNP PETRU ATANASOAEI;		
B1	Intabulare, drept de PROPRIETATE, dobandit prin Conventie, cota actuala 1/1, cota initiala 1/1 1) TARALUNGA ANGHELUTA, se noteaza lipsa CNP; 2) TARALUNGA EUFROSINA, se noteaza lipsa CNP;	A1
13103 / 18/03/2022		
Act Administrativ nr. 2526, din 31/03/2022 emis de PRIMARIA COMUNEI DRAGOIESTI;		
B3	Intabulare, drept de PROPRIETATE, dobandit prin Lege, cota actuala 1/1, cota initiala 1/1 1) TARALUNGA ANGHELUTA, se noteaza lipsa CNP; 2) TARALUNGA EUFROSINA, se noteaza lipsa CNP;	A1.1, A1.2

C. Partea III. SARCINI .

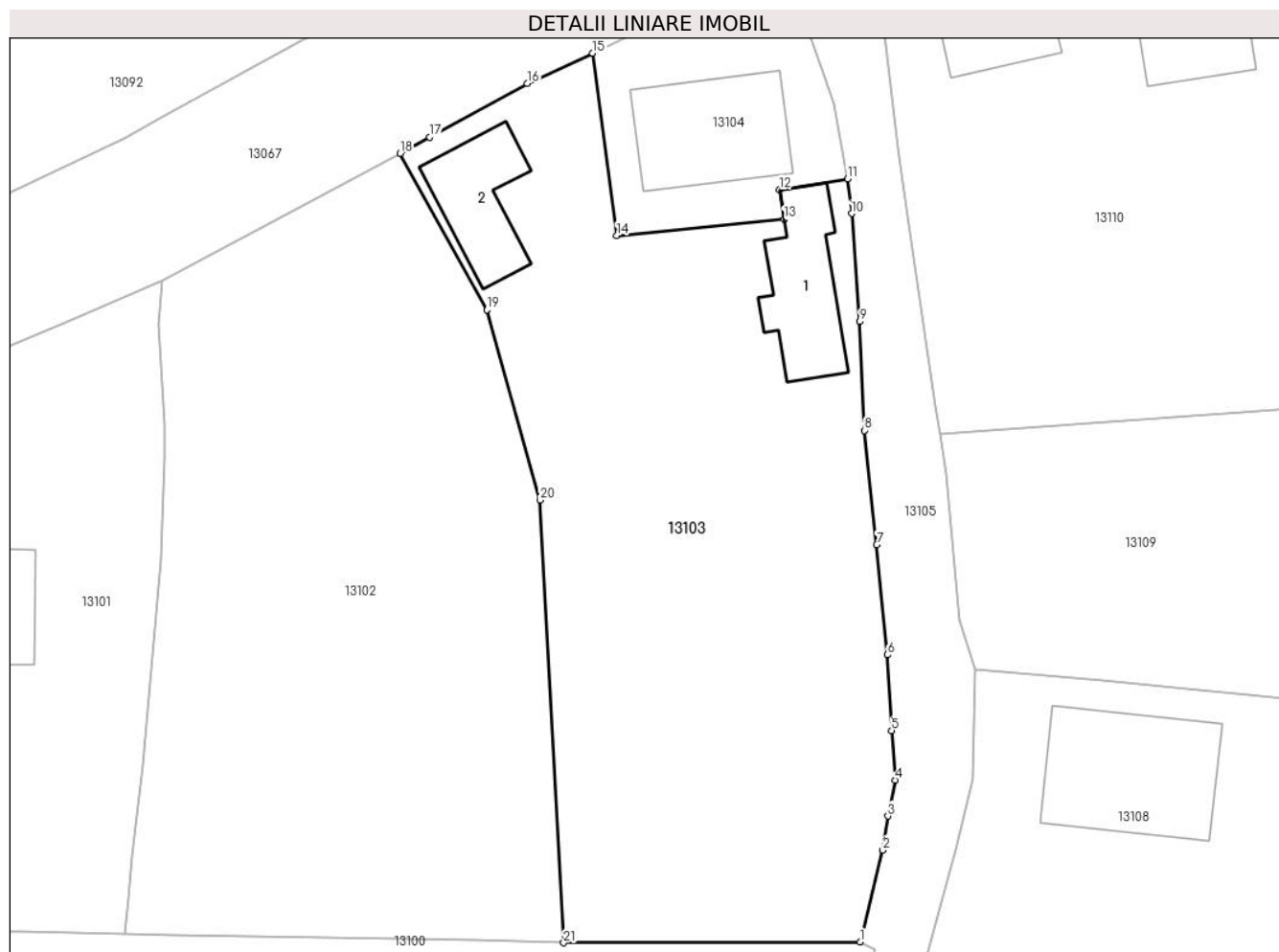
Inscrieri privind dezmembramintele dreptului de proprietate, drepturi reale de garanție și sarcini	Referințe
NU SUNT	

Anexa Nr. 1 La Partea I

Teren

Nr cadastral	Suprafața (mp)*	Observații / Referințe
31564	1.450	

* Suprafața este determinată în planul de proiecție Stereo 70.



Date referitoare la teren

Crt	Categorie folosință	Intra vilan	Suprafața (mp)	Tarla	Parcelă	Nr. topo	Observații / Referințe
1	curți constructii	DA	610	-	-	-	
2	arabil	DA	840	-	-	-	

Date referitoare la construcții

Crt	Număr	Destinație construcție	Supraf. (mp)	Situație juridică	Observații / Referințe
A1.1		construcții de locuințe	62	Cu acte	Nr. niveluri:2; S. construita la sol:62 mp; S. construita desfasurata:124 mp; LOCUINTA
A1.2		construcții anexa	53	Cu acte	Nr. niveluri:1; S. construita la sol:53 mp; S. construita desfasurata:53 mp; ANEXA

Lungime Segmente

1) Valorile lungimilor segmentelor sunt obținute din proiecție în plan.

Punct început	X / Y	Punct sfârșit	X / Y	Lungime segment (** (m))
1	581.122,014 672.778,379	2	581.123,68 672.785,06	6.886
3	581.124,048 672.787,545	4	581.124,58 672.790,16	2.669

Punct început	X / Y	Punct sfârșit	X / Y	Lungime segment (** (m))
2	581.123,68 672.785,06	3	581.124,048 672.787,545	2.512
4	581.124,58 672.790,16	5	581.124,308 672.793,772	3.622

Punct început	X / Y	Punct sfârșit	X / Y	Lungime segment (** (m)
5	581.124,308 672.793,772	6	581.124,025 672.799,291	5.526
7	581.123,236 672.807,32	8	581.122,321 672.815,637	8.367
9	581.121,992 672.823,56	10	581.121,401 672.831,436	7.898
11	581.121,12 672.833,97	12	581.116,13 672.833,178	5.052
13	581.116,473 672.831,008	14	581.104,281 672.829,838	12.248
15	581.102,534 672.843,114	16	581.097,778 672.840,911	5.241
17	581.090,644 672.836,998	18	581.088,491 672.835,817	2.456
19	581.094,798 672.824,423	20	581.098,668 672.810,56	14.393
21	581.100,408 672.778,313	1	581.122,014 672.778,379	21.606

Punct început	X / Y	Punct sfârșit	X / Y	Lungime segment (** (m)
6	581.124,025 672.799,291	7	581.123,236 672.807,32	8.068
8	581.122,321 672.815,637	9	581.121,992 672.823,56	7.93
10	581.121,401 672.831,436	11	581.121,12 672.833,97	2.55
12	581.116,13 672.833,178	13	581.116,473 672.831,008	2.197
14	581.104,281 672.829,838	15	581.102,534 672.843,114	13.39
16	581.097,778 672.840,911	17	581.090,644 672.836,998	8.137
18	581.088,491 672.835,817	19	581.094,798 672.824,423	13.023
20	581.098,668 672.810,56	21	581.100,408 672.778,313	32.294

** Lungimile segmentelor sunt determinate în planul de proiecție Stereo 70 și sunt rotunjite la 1 milimetru.

*** Distanța dintre puncte este formată din segmente cumulate ce sunt mai mici decât valoarea 1 milimetru.

**DATE DESPRE IMOBILUL NR. 13104**

Oficiul de Cadastru și Publicitate Imobiliară SUCEAVA
Biroul de Cadastru și Publicitate Imobiliară Gura Humorului

A. Partea I. Descrierea imobilului

TEREN Intravilan

Adresa: Loc. Dragoiesti, Str Dragoi-Viteazul, Nr. 7, Jud. Suceava

Nr. Crt	Nr cadastral Nr. topografic	Suprafața* (mp)	Observații / Referințe
A1		253	Sector cadastral:16 Teren neimprejmuit;

B. Partea II. Proprietari și acte

Inscrieri privitoare la dreptul de proprietate și alte drepturi reale		Referințe
13104 / 18/03/2022		
Act Normativ nr. 7, din 13/03/1996 emis de PARLAMENTUL ROMANIEI;		
B1	Inscrierea provizorie, drept de PROPRIETATE, dobandit prin Lege, cota actuala 1/1, cota initiala 1/1	A1
1) COMUNA DRAGOIESTI, CIF:4441190, PROPRIETAR NEIDENTIFICAT		

C. Partea III. SARCINI .

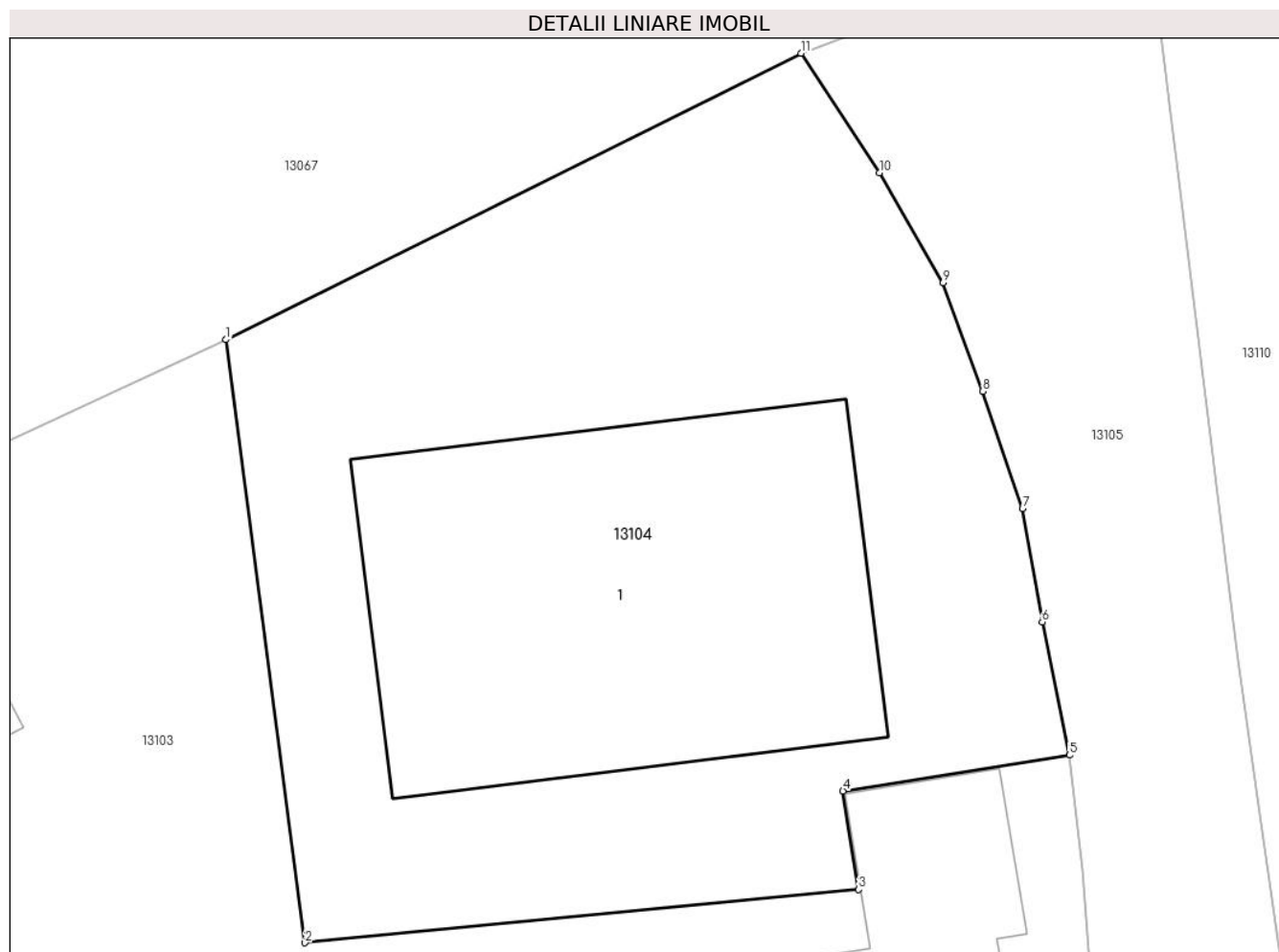
Inscrieri privind dezmembramintele dreptului de proprietate, drepturi reale de garanție și sarcini	Referințe
NU SUNT	

Anexa Nr. 1 La Partea I

Teren

Nr cadastral	Suprafața (mp)*	Observații / Referințe
	253	

* Suprafața este determinată în planul de proiecție Stereo 70.



Date referitoare la teren

Crt	Categorie folosință	Intra vilan	Suprafața (mp)	Tarla	Parcelă	Nr. topo	Observații / Referințe
1	curți constructii	DA	253	-	-	-	

Date referitoare la construcții

Crt	Număr	Destinație construcție	Supraf. (mp)	Situație juridică	Observații / Referințe
A1.1		construcții de locuințe	82	Fara acte	Nr. niveluri:1; S. construita la sol:82 mp; S. construita desfasurata:83 mp; LOCUINTA

Lungime Segmente

1) Valorile lungimilor segmentelor sunt obținute din proiecție în plan.

Punct început	X / Y	Punct sfârșit	X / Y	Lungime segment (** (m)
1	581.102,534 672.843,114	2	581.104,281 672.829,838	13.39
2	581.104,281 672.829,838	3	581.116,473 672.831,008	12.248
3	581.116,473 672.831,008	4	581.116,13 672.833,178	2.197
4	581.116,13 672.833,178	5	581.121,12 672.833,97	5.052

Punct început	X / Y	Punct sfârșit	X / Y	Lungime segment (** (m)
5	581.121,12 672.833,97	6	581.120,517 672.836,902	2.993
6	581.120,517 672.836,902	7	581.120,084 672.839,394	2.529
7	581.120,084 672.839,394	8	581.119,21 672.841,98	2.73
8	581.119,21 672.841,98	9	581.118,334 672.844,364	2.54
9	581.118,334 672.844,364	10	581.116,932 672.846,789	2.801
10	581.116,932 672.846,789	11	581.115,202 672.849,419	3.148
11	581.115,202 672.849,419	1	581.102,534 672.843,114	14.15

** Lungimile segmentelor sunt determinate în planul de proiecție Stereo 70 și sunt rotunjite la 1 milimetru.

*** Distanța dintre puncte este formată din segmente cumulate ce sunt mai mici decât valoarea 1 milimetru.

**DATE DESPRE IMOBILUL NR. 13105**

Oficiul de Cadastru și Publicitate Imobiliară SUCEAVA
Biroul de Cadastru și Publicitate Imobiliară Gura Humorului

A. Partea I. Descrierea imobilului

TEREN Intravilan

Adresa: Loc. Dragoiesti, Jud. Suceava

Nr. Crt	Nr cadastral Nr. topografic	Suprafața* (mp)	Observații / Referințe
A1	32748	580	Sector cadastral:16 Teren neimprejmuit;

B. Partea II. Proprietari și acte

Inscrieri privitoare la dreptul de proprietate și alte drepturi reale		Referințe
16073 / 02/12/2020		
Act Normativ nr. 1357, din 27/12/2001 emis de GUVERNUL ROMANIEI (act administrativ nr 8560 adeverinta din 25.11.2020, emis de Primaria Dragoiesti);		
B1	Intabulare, drept de PROPRIETATE, dobandit prin Lege, cota actuala 1/1, cota initiala 1/1 1) COMUNA DRAGOIESTI, CIF:4441190	A1

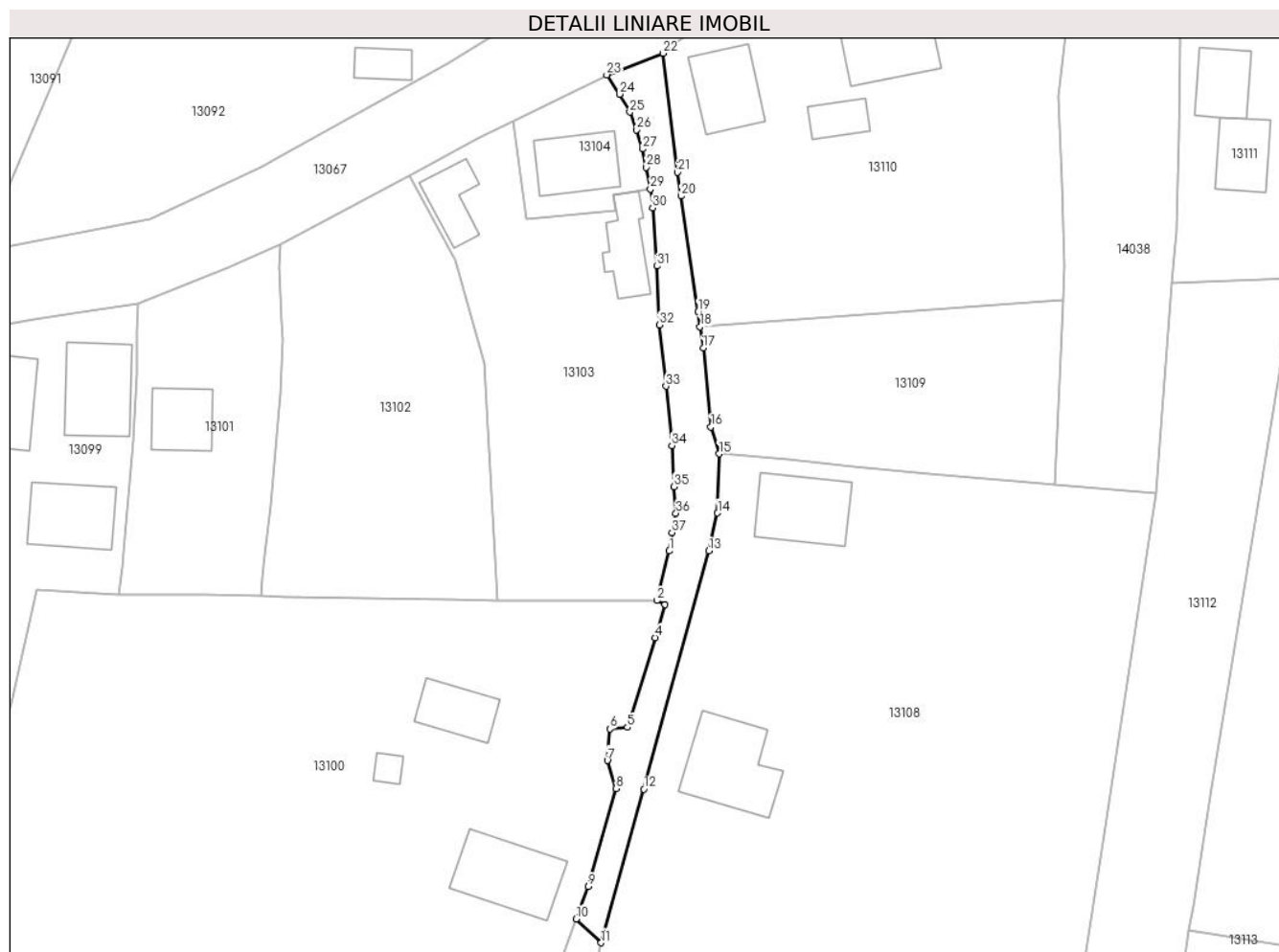
C. Partea III. SARCINI .

Inscrieri privind dezmembramintele dreptului de proprietate, drepturi reale de garanție și sarcini	Referințe
NU SUNT	

Teren

Nr cadastral	Suprafața (mp)*	Observații / Referințe
32748	580	

* Suprafața este determinată în planul de proiecție Stereo 70.



Date referitoare la teren

Crt	Categorie folosință	Intra vilan	Suprafața (mp)	Tarla	Parcelă	Nr. topo	Observații / Referințe
1	drum	DA	580	-	-	-	

Lungime Segmente

1) Valorile lungimilor segmentelor sunt obținute din proiecție în plan.

Punct început	X / Y	Punct sfârșit	X / Y	Lungime segment (** (m)
1	581.123,68 672.785,06	2	581.122,014 672.778,379	6.886
3	581.123,11 672.777,84	4	581.121,75 672.773,35	4.691
5	581.118,01 672.761,23	6	581.115,63 672.761,02	2.389
7	581.115,29 672.756,75	8	581.116,48 672.752,97	3.963
9	581.112,733 672.739,711	10	581.111,073 672.735,355	4.662

Punct început	X / Y	Punct sfârșit	X / Y	Lungime segment (** (m)
2	581.122,014 672.778,379	3	581.123,11 672.777,84	1.221
4	581.121,75 672.773,35	5	581.118,01 672.761,23	12.684
6	581.115,63 672.761,02	7	581.115,29 672.756,75	4.284
8	581.116,48 672.752,97	9	581.112,733 672.739,711	13.778
10	581.111,073 672.735,355	11	581.114,451 672.732,118	4.679

Punct început	X / Y	Punct sfârșit	X / Y	Lungime segment (** (m)
11	581.114,451 672.732,118	12	581.120,23 672.752,879	21.55
13	581.129,007 672.785,079	14	581.130,192 672.790,204	5.26
15	581.130,423 672.798,201	16	581.129,3 672.801,84	3.808
17	581.128,26 672.812,5	18	581.127,838 672.815,382	2.913
19	581.127,548 672.817,357	20	581.125,25 672.833,04	15.85
21	581.124,794 672.836,242	22	581.122,816 672.852,331	16.21
23	581.115,202 672.849,419	24	581.116,932 672.846,789	3.148
25	581.118,334 672.844,364	26	581.119,21 672.841,98	2.54
27	581.120,084 672.839,394	28	581.120,517 672.836,902	2.529
29	581.121,12 672.833,97	30	581.121,401 672.831,436	2.55
31	581.121,992 672.823,56	32	581.122,321 672.815,637	7.93
33	581.123,236 672.807,32	34	581.124,025 672.799,291	8.068
35	581.124,308 672.793,772	36	581.124,58 672.790,16	3.622
37	581.124,048 672.787,545	1	581.123,68 672.785,06	2.512

Punct început	X / Y	Punct sfârșit	X / Y	Lungime segment (** (m)
12	581.120,23 672.752,879	13	581.129,007 672.785,079	33.375
14	581.130,192 672.790,204	15	581.130,423 672.798,201	8.0
16	581.129,3 672.801,84	17	581.128,26 672.812,5	10.711
18	581.127,838 672.815,382	19	581.127,548 672.817,357	1.996
20	581.125,25 672.833,04	21	581.124,794 672.836,242	3.234
22	581.122,816 672.852,331	23	581.115,202 672.849,419	8.152
24	581.116,932 672.846,789	25	581.118,334 672.844,364	2.801
26	581.119,21 672.841,98	27	581.120,084 672.839,394	2.73
28	581.120,517 672.836,902	29	581.121,12 672.833,97	2.993
30	581.121,401 672.831,436	31	581.121,992 672.823,56	7.898
32	581.122,321 672.815,637	33	581.123,236 672.807,32	8.367
34	581.124,025 672.799,291	35	581.124,308 672.793,772	5.526
36	581.124,58 672.790,16	37	581.124,048 672.787,545	2.669

** Lungimile segmentelor sunt determinate în planul de proiecție Stereo 70 și sunt rotunjite la 1 milimetru.

*** Distanța dintre puncte este formată din segmente cumulate ce sunt mai mici decât valoarea 1 milimetru.

**DATE DESPRE IMOBILUL NR. 13106**

Oficiul de Cadastru și Publicitate Imobiliară SUCEAVA
Biroul de Cadastru și Publicitate Imobiliară Gura Humorului

A. Partea I. Descrierea imobilului

TEREN Intravilan

Adresa: Loc. Dragoiesti, Jud. Suceava

Nr. Crt	Nr cadastral Nr. topografic	Suprafața* (mp)	Observații / Referințe
A1		206	Sector cadastral:16 Teren neimprejmuit;

B. Partea II. Proprietari și acte

Inscrieri privitoare la dreptul de proprietate și alte drepturi reale		Referințe
13106 / 18/03/2022		
Act Normativ nr. 7, din 13/03/1996 emis de PARLAMENTUL ROMANIEI;		
B1	Inscrierea provizorie, drept de PROPRIETATE, dobandit prin Lege, cota actuala 1/1, cota initiala 1/1 1) COMUNA DRAGOIESTI, CIF:4441190	A1

C. Partea III. SARCINI .

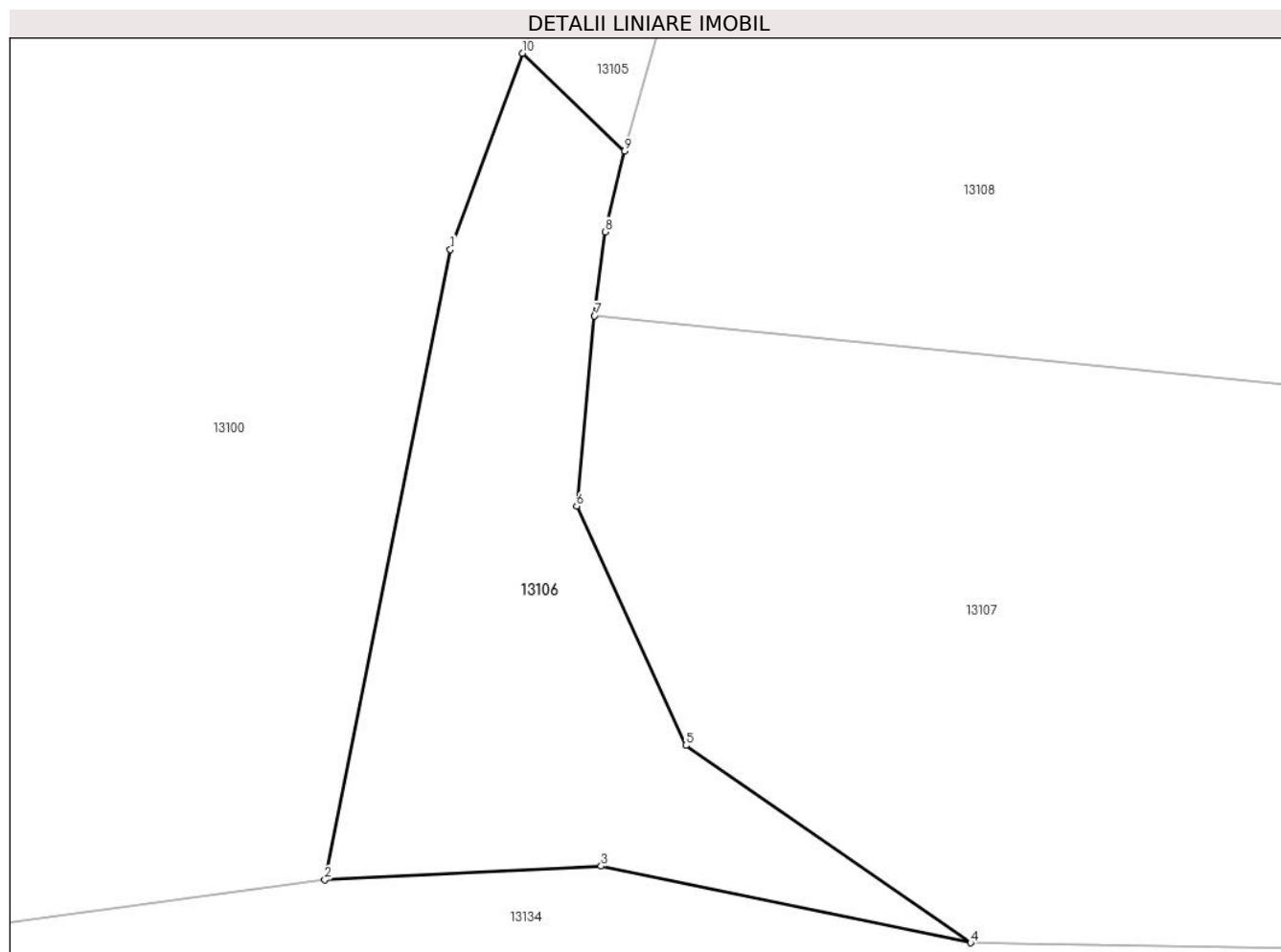
Inscrieri privind dezmembramintele dreptului de proprietate, drepturi reale de garanție și sarcini	Referințe
NU SUNT	

Anexa Nr. 1 La Partea I

Teren

Nr cadastral	Suprafața (mp)*	Observații / Referințe
	206	

* Suprafața este determinată în planul de proiecție Stereo 70.



Date referitoare la teren

Crt	Categorie folosință	Intravilan	Suprafața (mp)	Tarla	Parcelă	Nr. topo	Observații / Referințe
1	drum	DA	206	-	-	-	

Lungime Segmente

1) Valorile lungimilor segmentelor sunt obținute din proiecție în plan.

Punct început	X / Y	Punct sfârșit	X / Y	Lungime segment (** (m)
1	581.108,681 672.728,861	2	581.104,534 672.708,021	21.249
2	581.104,534 672.708,021	3	581.113,674 672.708,474	9.151
3	581.113,674 672.708,474	4	581.125,888 672.705,944	12.473
4	581.125,888 672.705,944	5	581.116,472 672.712,468	11.455
5	581.116,472 672.712,468	6	581.112,859 672.720,383	8.701

Punct început	X / Y	Punct sfârșit	X / Y	Lungime segment (** (m)
6	581.112,859 672.720,383	7	581.113,45 672.726,674	6.319
7	581.113,45 672.726,674	8	581.113,805 672.729,451	2.8
8	581.113,805 672.729,451	9	581.114,451 672.732,118	2.744
9	581.114,451 672.732,118	10	581.111,073 672.735,355	4.679
10	581.111,073 672.735,355	1	581.108,681 672.728,861	6.921

** Lungimile segmentelor sunt determinate în planul de proiecție Stereo 70 și sunt rotunjite la 1 milimetru.

*** Distanța dintre puncte este formată din segmente cumulate ce sunt mai mici decât valoarea 1 milimetru.

**DATE DESPRE IMOBILUL NR. 13107**

Oficiul de Cadastru și Publicitate Imobiliară SUCEAVA
Biroul de Cadastru și Publicitate Imobiliară Gura Humorului

A. Partea I. Descrierea imobilului

TEREN Intravilan

Adresa: Loc. Dragoiesti, Str Morii, Jud. Suceava

Nr. Crt	Nr cadastral Nr. topografic	Suprafața* (mp)	Observații / Referințe
A1		994	Sector cadastral:16 Teren neimprejmuit;

B. Partea II. Proprietari și acte

Inscrieri privitoare la dreptul de proprietate și alte drepturi reale		Referințe
13107 / 18/03/2022		
Act Normativ nr. 7, din 13/03/1996 emis de PARLAMENTUL ROMANIEI;		
B1	Intabulare, drept de PROPRIETATE, dobândit prin Lege, cota actuala 1/1, cota initiala 1/1 1) NEIDENTIFICAT NEIDENTIFICAT	A1
Act Administrativ nr. 2094, din 14/03/2022 emis de PRIMARIA COMUNEI DRAGOIESTI;		
B2	Se noteaza posesia factica in favoarea lui 1) LUNGU GEORGE 2) LUNGU ANDREEA-ELENA	A1

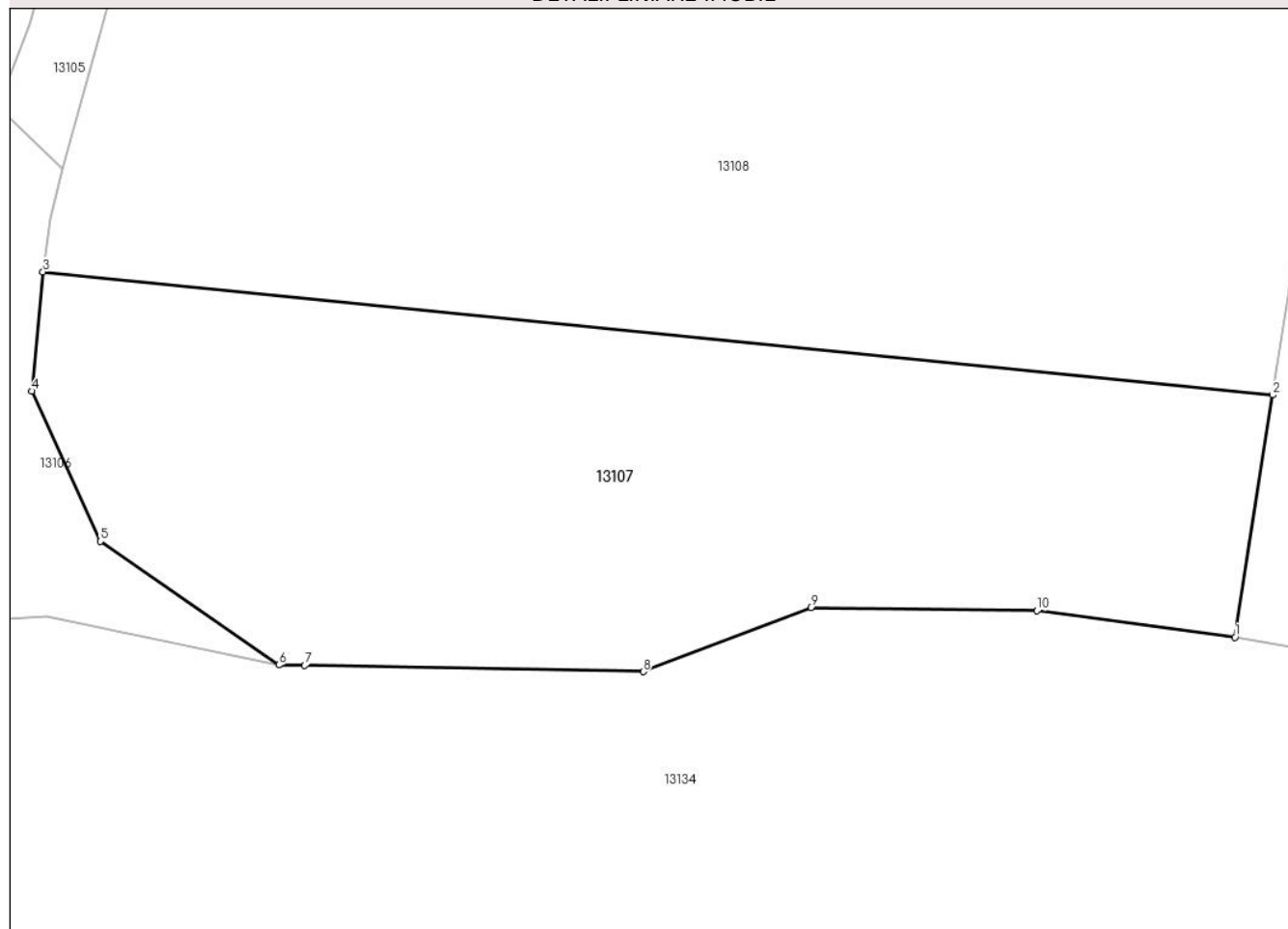
C. Partea III. SARCINI .

Inscrieri privind dezmembramintele dreptului de proprietate, drepturi reale de garanție și sarcini	Referințe
NU SUNT	

Anexa Nr. 1 La Partea I**Teren**

Nr cadastral	Suprafața (mp)*	Observații / Referințe
	994	

* Suprafața este determinată în planul de proiecție Stereo 70.

DETALII LINIARE IMOBIL**Date referitoare la teren**

Crt	Categorie folosință	Intravilan	Suprafața (mp)	Tarla	Parcelă	Nr. topo	Observații / Referințe
1	arabil	DA	994	-	-	-	

Lungime Segmente

1) Valorile lungimilor segmentelor sunt obținute din proiecție în plan.

Punct început	X / Y	Punct sfârșit	X / Y	Lungime segment (** (m)
1	581.176,348 672.707,407	2	581.178,335 672.720,181	12.928
2	581.178,335 672.720,181	3	581.113,45 672.726,674	65.209
3	581.113,45 672.726,674	4	581.112,859 672.720,383	6.319
4	581.112,859 672.720,383	5	581.116,472 672.712,468	8.701
5	581.116,472 672.712,468	6	581.125,888 672.705,944	11.455

Punct început	X / Y	Punct sfârșit	X / Y	Lungime segment (** (m)
6	581.125,888 672.705,944	7	581.127,264 672.705,919	1.376
7	581.127,264 672.705,919	8	581.145,121 672.705,595	17.86
8	581.145,121 672.705,595	9	581.153,968 672.708,979	9.472
9	581.153,968 672.708,979	10	581.165,899 672.708,805	11.932
10	581.165,899 672.708,805	1	581.176,348 672.707,407	10.542

** Lungimile segmentelor sunt determinate în planul de proiecție Stereo 70 și sunt rotunjite la 1 milimetru.

*** Distanța dintre puncte este formată din segmente cumulate ce sunt mai mici decât valoarea 1 milimetru.

**DATE DESPRE IMOBILUL NR. 13108**

Oficiul de Cadastru și Publicitate Imobiliară SUCEAVA
Biroul de Cadastru și Publicitate Imobiliară Gura Humorului

A. Partea I. Descrierea imobilului

TEREN Intravilan

Adresa: Loc. Dragoiesti, Str Morii, Nr. 3, Jud. Suceava

Nr. Crt	Nr cadastral Nr. topografic	Suprafața* (mp)	Observații / Referințe
A1	30873	4.500	Sector cadastral:16 Teren neimpregmuit;

Construcții

Crt	Nr cadastral Nr. topografic	Adresa	Observații / Referințe
A1.1		Loc. Dragoiesti, Str Morii, Nr. 3, Jud. Suceava	Nr. niveluri:1; S. construita la sol:128 mp; S. construita desfasurata:128 mp; LOCUINTA
A1.2		Loc. Dragoiesti, Str Morii, Nr. 3, Jud. Suceava	Nr. niveluri:1; S. construita la sol:107 mp; S. construita desfasurata:107 mp; ANEXA

B. Partea II. Proprietari și acte

Inscrieri privitoare la dreptul de proprietate și alte drepturi reale		Referințe
1013 / 27/01/2020		
Act Notarial nr. 220, din 27/01/2020 emis de Atanasoaei Petru;		
B13	Intabulare, drept de PROPRIETATE, dobandit prin Conventie, cota actuala 1/1, cota initiala 1/1 1) LUNGU GEORGE 2) LUNGU ANDREEA-ELENA	A1, A1.1, A1.2

C. Partea III. SARCINI .

Inscrieri privind dezmembramintele dreptului de proprietate, drepturi reale de garanție și sarcini	Referințe
NU SUNT	

Anexa Nr. 1 La Partea I

Teren

Nr cadastral	Suprafața (mp)*	Observații / Referințe
30873	4.500	

* Suprafața este determinată în planul de proiecție Stereo 70.



Date referitoare la teren

Crt	Categorie folosință	Intra vilan	Suprafața (mp)	Tarla	Parcelă	Nr. topo	Observații / Referințe
1	curți constructii	DA	400	-	-	-	
2	arabil	DA	4.100	-	-	-	

Date referitoare la construcții

Crt	Număr	Destinație construcție	Supraf. (mp)	Situație juridică	Observații / Referințe
A1.1		construcții de locuințe	128	Cu acte	Nr. niveluri:1; S. construita la sol:128 mp; S. construita desfasurata:128 mp; LOCUINTA
A1.2		construcții anexa	107	Cu acte	Nr. niveluri:1; S. construita la sol:107 mp; S. construita desfasurata:107 mp; ANEXA

Lungime Segmente

1) Valorile lungimilor segmentelor sunt obținute din proiecție în plan.

Punct început	X / Y	Punct sfârșit	X / Y	Lungime segment (** (m)
1	581.113,45 672.726,674	2	581.178,335 672.720,181	65.209
2	581.178,335 672.720,181	3	581.182,667 672.747,817	27.973

Punct început	X / Y	Punct sfârșit	X / Y	Lungime segment (** (m)
3	581.182,667 672.747,817	4	581.189,512 672.792,947	45.646
4	581.189,512 672.792,947	5	581.175,756 672.794,041	13.799
5	581.175,756 672.794,041	6	581.174,141 672.794,216	1.624
6	581.174,141 672.794,216	7	581.158,854 672.795,478	15.339
7	581.158,854 672.795,478	8	581.148,514 672.796,521	10.392
8	581.148,514 672.796,521	9	581.139,672 672.797,413	8.887
9	581.139,672 672.797,413	10	581.130,423 672.798,201	9.283
10	581.130,423 672.798,201	11	581.130,192 672.790,204	8.0
11	581.130,192 672.790,204	12	581.129,007 672.785,079	5.26
12	581.129,007 672.785,079	13	581.120,23 672.752,879	33.375
13	581.120,23 672.752,879	14	581.114,451 672.732,118	21.55
14	581.114,451 672.732,118	15	581.113,805 672.729,451	2.744
15	581.113,805 672.729,451	1	581.113,45 672.726,674	2.8

** Lungimile segmentelor sunt determinate în planul de proiecție Stereo 70 și sunt rotunjite la 1 milimetru.

*** Distanța dintre puncte este formată din segmente cumulate ce sunt mai mici decât valoarea 1 milimetru.

**DATE DESPRE IMOBILUL NR. 13109**

Oficiul de Cadastru și Publicitate Imobiliară SUCEAVA
Biroul de Cadastru și Publicitate Imobiliară Gura Humorului

A. Partea I. Descrierea imobilului

TEREN Intravilan

Adresa: Loc. Dragoiesti, Str Morii, Jud. Suceava

Nr. Crt	Nr cadastral Nr. topografic	Suprafața* (mp)	Observații / Referințe
A1		1.000	Sector cadastral:16 Teren neimprejmuit;

B. Partea II. Proprietari și acte

Inscrieri privitoare la dreptul de proprietate și alte drepturi reale		Referințe
13109 / 18/03/2022		
Act Normativ nr. 7, din 13/03/1996 emis de PARLAMENTUL ROMANIEI;		
B1	Intabulare, drept de PROPRIETATE, dobandit prin Lege, cota actuala 1/1, cota initiala 1/1 1) NEIDENTIFICAT NEIDENTIFICAT	A1
Act Administrativ nr. 2093, din 14/03/2022 emis de PRIMARIA COMUNEI DRAGOIESTI;		
B2	Se noteaza posesia factica in favoarea lui 1) PETROAIE EMILIA	A1

C. Partea III. SARCINI .

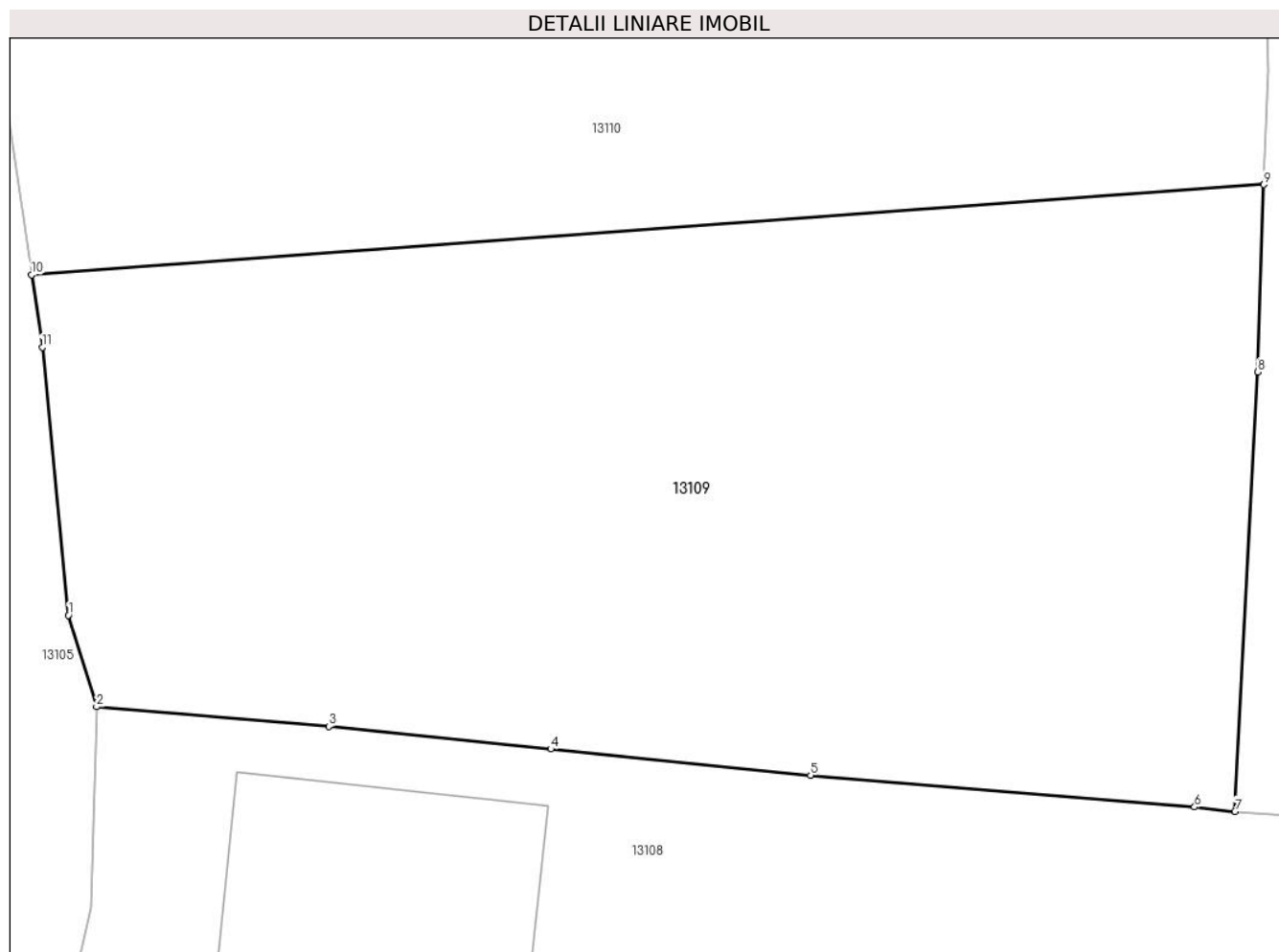
Inscrieri privind dezmembramintele dreptului de proprietate, drepturi reale de garanție și sarcini	Referințe
NU SUNT	

Anexa Nr. 1 La Partea I

Teren

Nr cadastral	Suprafața (mp)*	Observații / Referințe
	1.000	

* Suprafața este determinată în planul de proiecție Stereo 70.



Date referitoare la teren

Crt	Categorie folosință	Intravilan	Suprafața (mp)	Tarla	Parcelă	Nr. topo	Observații / Referințe
1	arabil	DA	1.000	-	-	-	

Lungime Segmente

1) Valorile lungimilor segmentelor sunt obținute din proiecție în plan.

Punct început	X / Y	Punct sfârșit	X / Y	Lungime segment (** (m)
1	581.129,3 672.801,84	2	581.130,423 672.798,201	3.808
2	581.130,423 672.798,201	3	581.139,672 672.797,413	9.283
3	581.139,672 672.797,413	4	581.148,514 672.796,521	8.887
4	581.148,514 672.796,521	5	581.158,854 672.795,478	10.392
5	581.158,854 672.795,478	6	581.174,141 672.794,216	15.339

Punct început	X / Y	Punct sfârșit	X / Y	Lungime segment (** (m)
6	581.174,141 672.794,216	7	581.175,756 672.794,041	1.624
7	581.175,756 672.794,041	8	581.176,658 672.811,527	17.509
8	581.176,658 672.811,527	9	581.176,898 672.818,976	7.453
9	581.176,898 672.818,976	10	581.127,838 672.815,382	49.191
10	581.127,838 672.815,382	11	581.128,26 672.812,5	2.913
11	581.128,26 672.812,5	1	581.129,3 672.801,84	10.711

** Lungimile segmentelor sunt determinate în planul de proiecție Stereo 70 și sunt rotunjite la 1 milimetru.

*** Distanța dintre puncte este formată din segmente cumulate ce sunt mai mici decât valoarea 1 milimetru.

**DATE DESPRE IMOBILUL NR. 13110**

Oficiul de Cadastru și Publicitate Imobiliară SUCEAVA
 Biroul de Cadastru și Publicitate Imobiliară Gura Humorului

A. Partea I. Descrierea imobilului

TEREN Intravilan

Adresa: Loc. Dragoiesti, Str Morii, Nr. 1, Jud. Suceava

Nr. Crt	Nr cadastral Nr. topografic	Suprafața* (mp)	Observații / Referințe
A1		2.333	Sector cadastral:16 Teren neimprejmuit;

B. Partea II. Proprietari și acte

Inscrieri privitoare la dreptul de proprietate și alte drepturi reale		Referințe
13110 / 18/03/2022		
Act Normativ nr. 7, din 13/03/1996 emis de PARLAMENTUL ROMANIEI;		
B1	Inscrierea provizorie, drept de PROPRIETATE, dobandit prin Lege, cota actuala 1/1, cota initiala 1/1	A1
1) COMUNA DRAGOIESTI , CIF:4441190, Proprietar neidentificat		

C. Partea III. SARCINI .

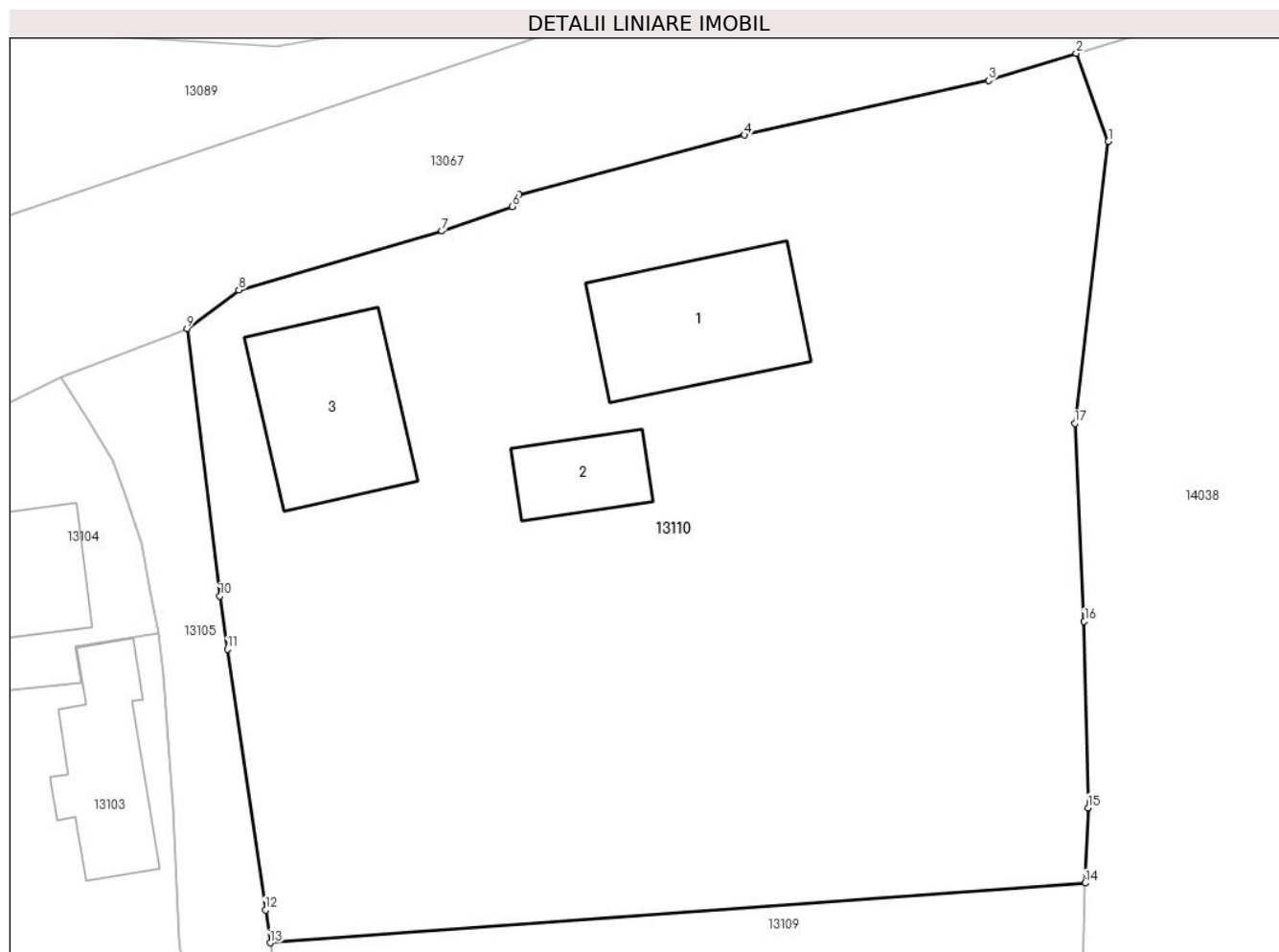
Inscrieri privind dezmembramintele dreptului de proprietate, drepturi reale de garanție și sarcini	Referințe
NU SUNT	

Anexa Nr. 1 La Partea I

Teren

Nr cadastral	Suprafața (mp)*	Observații / Referințe
	2.333	

* Suprafața este determinată în planul de proiecție Stereo 70.



Date referitoare la teren

Crt	Categorie folosință	Intravilan	Suprafața (mp)	Tarla	Parcelă	Nr. topo	Observații / Referințe
1	curți constructii	DA	609	-	-	-	
2	arabil	DA	1.724	-	-	-	

Date referitoare la construcții

Crt	Număr	Destinație construcție	Supraf. (mp)	Situație juridică	Observații / Referințe
A1.1		construcții de locuințe	91	Fara acte	Nr. niveluri:1; S. construita la sol:91 mp; S. construita desfasurata:91 mp; LOCUINTA
A1.2		construcții anexa	36	Fara acte	Nr. niveluri:1; S. construita la sol:36 mp; S. construita desfasurata:36 mp; ANEXA
A1.3		construcții anexa	89	Fara acte	Nr. niveluri:1; S. construita la sol:89 mp; S. construita desfasurata:89 mp; ANEXA

Lungime Segmente

1) Valorile lungimilor segmentelor sunt obținute din proiecție în plan.

Punct început	X / Y	Punct sfârșit	X / Y	Lungime segment (** (m)
1	581.178,295 672.863,585	2	581.176,353 672.868,897	5.656

Punct început	X / Y	Punct sfârșit	X / Y	Lungime segment (** (m)
2	581.176,353 672.868,897	3	581.171,089 672.867,266	5.511
3	581.171,089 672.867,266	4	581.156,384 672.863,974	15.069
4	581.156,384 672.863,974	5	581.142,786 672.860,397	14.061
5	581.142,786 672.860,397	6	581.142,412 672.859,68	0.809
6	581.142,412 672.859,68	7	581.138,17 672.858,201	4.492
7	581.138,17 672.858,201	8	581.125,95 672.854,65	12.725
8	581.125,95 672.854,65	9	581.122,816 672.852,331	3.899
9	581.122,816 672.852,331	10	581.124,794 672.836,242	16.21
10	581.124,794 672.836,242	11	581.125,25 672.833,04	3.234
11	581.125,25 672.833,04	12	581.127,548 672.817,357	15.85
12	581.127,548 672.817,357	13	581.127,838 672.815,382	1.996
13	581.127,838 672.815,382	14	581.176,898 672.818,976	49.191
14	581.176,898 672.818,976	15	581.177,062 672.823,506	4.533
15	581.177,062 672.823,506	16	581.176,837 672.834,714	11.21
16	581.176,837 672.834,714	17	581.176,276 672.846,636	11.935
17	581.176,276 672.846,636	1	581.178,295 672.863,585	17.069

** Lungimile segmentelor sunt determinate în planul de proiecție Stereo 70 și sunt rotunjite la 1 milimetru.

*** Distanța dintre puncte este formată din segmente cumulate ce sunt mai mici decât valoarea 1 milimetru.

**DATE DESPRE IMOBILUL NR. 13111**

Oficiul de Cadastru și Publicitate Imobiliară SUCEAVA
Biroul de Cadastru și Publicitate Imobiliară Gura Humorului

A. Partea I. Descrierea imobilului

TEREN Intravilan

Adresa: Loc. Dragoiesti, Str Dragoi-Viteazul, Nr. 112, Jud. Suceava

Nr. Crt	Nr cadastral Nr. topografic	Suprafața* (mp)	Observații / Referințe
A1	30254	1.000	Sector cadastral:16 Teren neimprijmit;

Construcții

Crt	Nr cadastral Nr. topografic	Adresa	Observații / Referințe
A1.1		Loc. Dragoiesti, Str Dragoi-Viteazul, Nr. 112, Jud. Suceava	Nr. niveluri:1; S. construita la sol:132 mp; S. construita desfasurata:132 mp; LOCUINTA
A1.2		Loc. Dragoiesti, Str Dragoi-Viteazul, Nr. 112, Jud. Suceava	Nr. niveluri:1; S. construita la sol:65 mp; S. construita desfasurata:65 mp; ANEXA
A1.3		Loc. Dragoiesti, Str Dragoi-Viteazul, Nr. 112, Jud. Suceava	Nr. niveluri:1; S. construita la sol:67 mp; S. construita desfasurata:67 mp; ANEXA

B. Partea II. Proprietari și acte

Inscrieri privitoare la dreptul de proprietate și alte drepturi reale		Referințe
1204 / 02/10/1998		
Act Administrativ nr. 725, din 10/01/1995 emis de Comisia judeteana Suceava;		
B1	Intabulare, drept de PROPRIETATE, dobandit prin Lege, cota actuala 1/1, cota initiala 1/1 1) BRADATAN ALEXANDRU, se noteaza lipsa CNP;	A1
Act Administrativ nr. 15, din 03/05/1974 emis de Consiliul popular al comunei Dragoiesti;		
B2	Intabulare, drept de PROPRIETATE, dobandit prin Construire, cota actuala 1/1, cota initiala 1/1 1) BRADATAN ALEXANDRU, se noteaza lipsa CNP;	A1.1, A1.2, A1.3

C. Partea III. SARCINI .

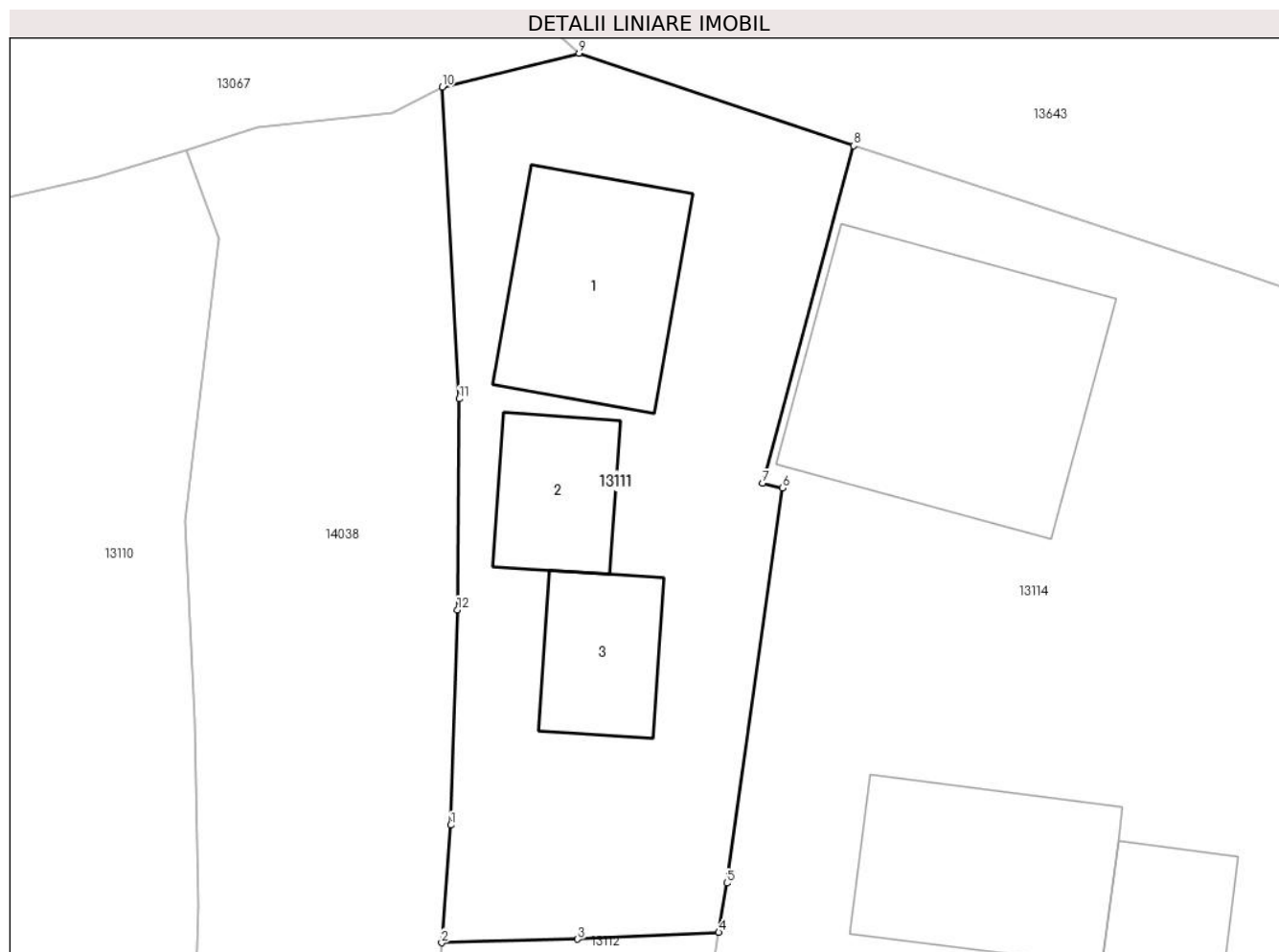
Inscrieri privind dezmembramintele dreptului de proprietate, drepturi reale de garanție și sarcini	Referințe
NU SUNT	

Anexa Nr. 1 La Partea I

Teren

Nr cadastral	Suprafața (mp)*	Observații / Referințe
30254	1.000	

* Suprafața este determinată în planul de proiecție Stereo 70.



Date referitoare la teren

Crt	Categorie folosință	Intravilan	Suprafața (mp)	Tarla	Parcelă	Nr. topo	Observații / Referințe
1	curți constructii	DA	1.000	-	-	-	

Date referitoare la construcții

Crt	Număr	Destinație construcție	Supraf. (mp)	Situație juridică	Observații / Referințe
A1.1		construcții de locuințe	132	Cu acte	Nr. niveluri:1; S. construita la sol:132 mp; S. construita desfasurata:132 mp; LOCUINTA
A1.2		construcții anexa	65	Cu acte	Nr. niveluri:1; S. construita la sol:65 mp; S. construita desfasurata:65 mp; ANEXA
A1.3		construcții anexa	67	Cu acte	Nr. niveluri:1; S. construita la sol:67 mp; S. construita desfasurata:67 mp; ANEXA

Lungime Segmente

1) Valorile lungimilor segmentelor sunt obținute din proiecție în plan.

Punct început	X / Y	Punct sfârșit	X / Y	Lungime segment (** (m)
1	581.192,227 672.828,394	2	581.191,681 672.821,335	7.08
2	581.191,681 672.821,335	3	581.199,843 672.821,544	8.165

Punct început	X / Y	Punct sfârșit	X / Y	Lungime segment (** (m)
3	581.199,843 672.821,544	4	581.208,31 672.821,956	8.477
4	581.208,31 672.821,956	5	581.208,79 672.824,915	2.998
5	581.208,79 672.824,915	6	581.212,131 672.848,603	23.922
6	581.212,131 672.848,603	7	581.210,927 672.848,888	1.237
7	581.210,927 672.848,888	8	581.216,403 672.869,138	20.977
8	581.216,403 672.869,138	9	581.199,918 672.874,68	17.392
9	581.199,918 672.874,68	10	581.191,706 672.872,646	8.46
10	581.191,706 672.872,646	11	581.192,734 672.853,953	18.721
11	581.192,734 672.853,953	12	581.192,623 672.841,305	12.648
12	581.192,623 672.841,305	1	581.192,227 672.828,394	12.917

** Lungimile segmentelor sunt determinate în planul de proiecție Stereo 70 și sunt rotunjite la 1 milimetru.

*** Distanța dintre puncte este formată din segmente cumulate ce sunt mai mici decât valoarea 1 milimetru.

**DATE DESPRE IMOBILUL NR. 13112**

Oficiul de Cadastru și Publicitate Imobiliară SUCEAVA
 Biroul de Cadastru și Publicitate Imobiliară Gura Humorului

A. Partea I. Descrierea imobilului

TEREN Intravilan

Adresa: Loc. Dragoiesti, Jud. Suceava

Nr. Crt	Nr cadastral Nr. topografic	Suprafața* (mp)	Observații / Referințe
A1		1.623	Sector cadastral:16 Teren neimprejmuit;

B. Partea II. Proprietari și acte

Inscrieri privitoare la dreptul de proprietate și alte drepturi reale		Referințe
13112 / 18/03/2022		
Act Normativ nr. 7, din 13/03/1996 emis de PARLAMENTUL ROMANIEI;		
B1	Intabulare, drept de PROPRIETATE, dobandit prin Lege, cota actuala 1/1, cota initiala 1/1 1) NEIDENTIFICAT NEIDENTIFICAT	A1
Act Administrativ nr. 2095, din 14/03/2022 emis de PRIMARIA COMUNEI DRAGOIESTI;		
B2	Se noteaza posesia factica in favoarea lui 1) BRADATAN FLORIN	A1

C. Partea III. SARCINI .

Inscrieri privind dezmembramintele dreptului de proprietate, drepturi reale de garanție și sarcini	Referințe
NU SUNT	

Anexa Nr. 1 La Partea I

Teren

Nr cadastral	Suprafața (mp)*	Observații / Referințe
	1.623	

* Suprafața este determinată în planul de proiecție Stereo 70.



Date referitoare la teren

Crt	Categorie folosință	Intravilan	Suprafața (mp)	Tarla	Parcelă	Nr. topo	Observații / Referințe
1	arabil	DA	1.623	-	-	-	

Lungime Segmente

1) Valorile lungimilor segmentelor sunt obținute din proiecție în plan.

Punct început	X / Y	Punct sfârșit	X / Y	Lungime segment (** (m)
1	581.178,335 672.720,181	2	581.176,348 672.707,407	12.928
2	581.176,348 672.707,407	3	581.189,318 672.705,061	13.18
3	581.189,318 672.705,061	4	581.193,972 672.733,793	29.106
4	581.193,972 672.733,793	5	581.194,507 672.737,096	3.346
5	581.194,507 672.737,096	6	581.197,079 672.752,993	16.104

Punct început	X / Y	Punct sfârșit	X / Y	Lungime segment (** (m)
6	581.197,079 672.752,993	7	581.204,227 672.796,794	44.38
7	581.204,227 672.796,794	8	581.208,31 672.821,956	25.491
8	581.208,31 672.821,956	9	581.199,843 672.821,544	8.477
9	581.199,843 672.821,544	10	581.191,681 672.821,335	8.165
10	581.191,681 672.821,335	11	581.189,512 672.792,947	28.471
11	581.189,512 672.792,947	12	581.182,667 672.747,817	45.646
12	581.182,667 672.747,817	1	581.178,335 672.720,181	27.973

** Lungimile segmentelor sunt determinate în planul de proiecție Stereo 70 și sunt rotunjite la 1 milimetru.

*** Distanța dintre puncte este formată din segmente cumulate ce sunt mai mici decât valoarea 1 milimetru.

**DATE DESPRE IMOBILUL NR. 13113**

Oficiul de Cadastru și Publicitate Imobiliară SUCEAVA
Biroul de Cadastru și Publicitate Imobiliară Gura Humorului

A. Partea I. Descrierea imobilului

TEREN Intravilan

Adresa: Loc. Dragoiesti, Str Dragoi-Viteazul, Jud. Suceava

Nr. Crt	Nr cadastral Nr. topografic	Suprafața* (mp)	Observații / Referințe
A1		1.311	Sector cadastral:16 Teren neimprejmuit;

B. Partea II. Proprietari și acte

Inscrieri privitoare la dreptul de proprietate și alte drepturi reale		Referințe
13113 / 18/03/2022		
Act Normativ nr. 7, din 13/03/1996 emis de PARLAMENTUL ROMANIEI;		
B1	Inscrierea provizorie, drept de PROPRIETATE, dobandit prin Lege, cota actuala 1/1, cota initiala 1/1 1) COMUNA DRAGOIESTI, CIF:4441190	A1

C. Partea III. SARCINI .

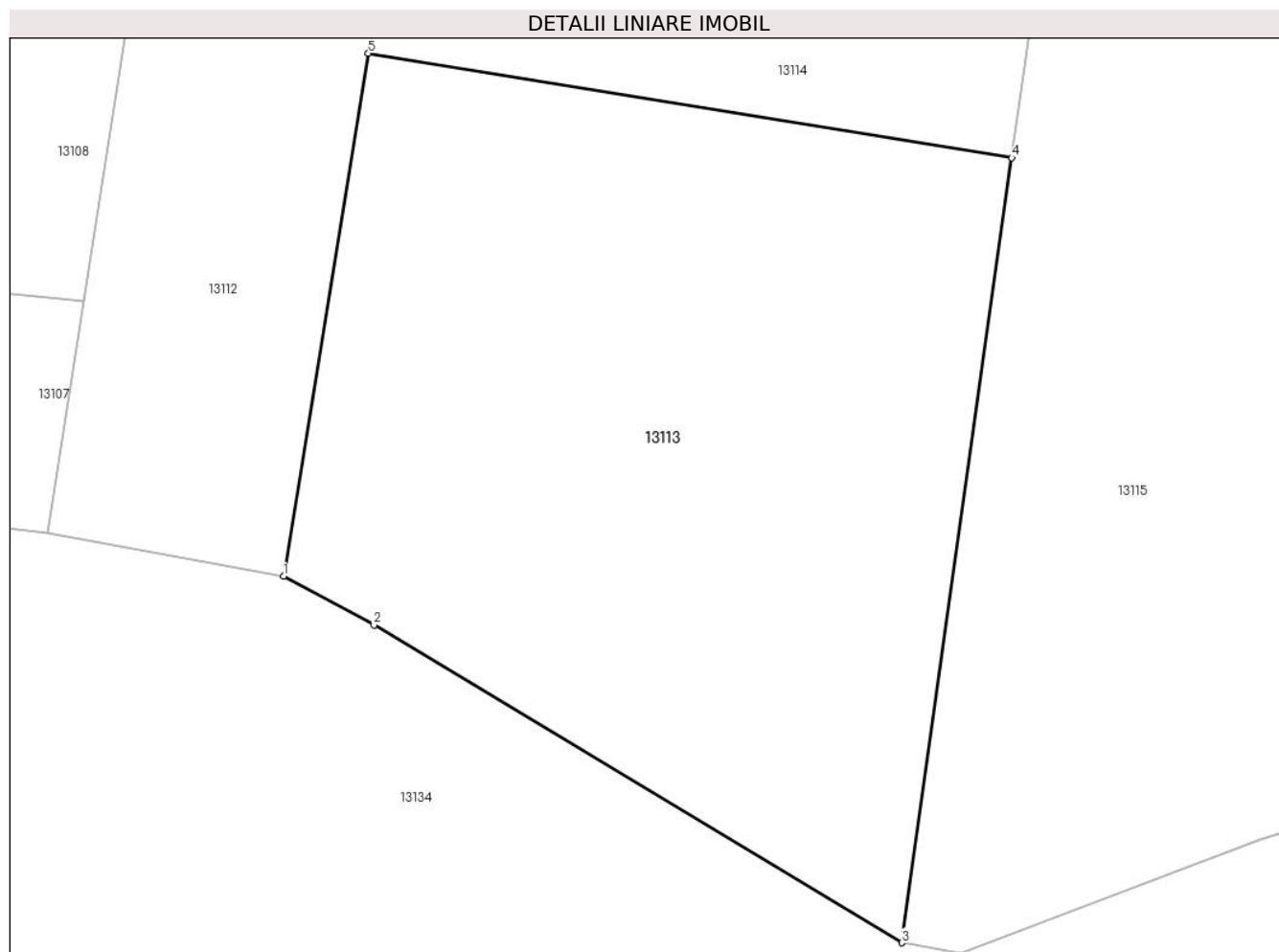
Inscrieri privind dezmembramintele dreptului de proprietate, drepturi reale de garanție și sarcini	Referințe
NU SUNT	

Anexa Nr. 1 La Partea I

Teren

Nr cadastral	Suprafața (mp)*	Observații / Referințe
	1.311	

* Suprafața este determinată în planul de proiecție Stereo 70.



Date referitoare la teren

Crt	Categorie folosință	Intravilan	Suprafața (mp)	Tarla	Parcelă	Nr. topo	Observații / Referințe
1	arabil	DA	1.311	-	-	-	

Lungime Segmente

1) Valorile lungimilor segmentelor sunt obținute din proiecție în plan.

Punct început	X / Y	Punct sfârșit	X / Y	Lungime segment (** (m)
1	581.189,318 672.705,061	2	581.194,287 672.702,378	5.647
2	581.194,287 672.702,378	3	581.223,3 672.684,929	33.856
3	581.223,3 672.684,929	4	581.229,346 672.728,053	43.546
4	581.229,346 672.728,053	5	581.193,972 672.733,793	35.837
5	581.193,972 672.733,793	1	581.189,318 672.705,061	29.106

**** Lungimile segmentelor sunt determinate în planul de proiecție Stereo 70 și sunt rotunjite la 1 milimetru.**

***** Distanța dintre puncte este formată din segmente cumulate ce sunt mai mici decât valoarea 1 milimetru.**

**DATE DESPRE IMOBILUL NR. 13114**

Oficiul de Cadastru și Publicitate Imobiliară SUCEAVA
Biroul de Cadastru și Publicitate Imobiliară Gura Humorului

A. Partea I. Descrierea imobilului

TEREN Intravilan

Adresa: Loc. Dragoiesti, Str Dragoi-Viteazul, Nr. 114-116, Jud. Suceava

Nr. Crt	Nr cadastral Nr. topografic	Suprafața* (mp)	Observații / Referințe
A1	30263	4.700	Sector cadastral:16 Teren neimprijmit;

Construcții

Crt	Nr cadastral Nr. topografic	Adresa	Observații / Referințe
A1.1		Loc. Dragoiesti, Str Dragoi-Viteazul, Nr. 114-116, Jud. Suceava	Nr. niveluri:1; S. construita la sol:256 mp; S. construita desfasurata:256 mp; LOCUINTA
A1.2		Loc. Dragoiesti, Str Dragoi-Viteazul, Nr. 114-116, Jud. Suceava	Nr. niveluri:1; S. construita la sol:146 mp; S. construita desfasurata:146 mp; ANEXA
A1.3		Loc. Dragoiesti, Str Dragoi-Viteazul, Nr. 114-116, Jud. Suceava	Nr. niveluri:1; S. construita la sol:55 mp; S. construita desfasurata:55 mp; ANEXA

B. Partea II. Proprietari și acte

Inscrieri privitoare la dreptul de proprietate și alte drepturi reale		Referințe
97 / 19/02/1997		
Act Notarial nr. 529, din 19/02/1997 emis de BNP Mircea Eugen Bobric;		
B1	Intabulare, drept de PROPRIETATE, dobandit prin Conventie, cota actuala 1/1, cota initiala 1/1 1) BONDAR LILI , se noteaza lipsa CNP; 2) BONDAR GHEORGHE , se noteaza lipsa CNP;	A1
13114 / 18/03/2022		
Act Administrativ nr. 2526, din 31/03/2022 emis de PRIMARIA COMUNEI DRAGOIESTI;		
B2	Intabulare, drept de PROPRIETATE, dobandit prin Lege, cota actuala 1/1, cota initiala 1/1 1) BONDAR LILI , se noteaza lipsa CNP; 2) BONDAR GHEORGHE , se noteaza lipsa CNP;	A1.2, A1.3
830 / 15/06/2000		
Act Notarial nr. 1967, din 15/06/2000 emis de BNP Mihai Cristian Atanasoaei;		
B3	Intabulare, drept de PROPRIETATE, dobandit prin Conventie, cota actuala 1/1, cota initiala 1/1 1) BONDAR LILI , se noteaza lipsa CNP; 2) BONDAR GHEORGHE , se noteaza lipsa CNP;	A1.1

C. Partea III. SARCINI .

Inscrieri privind dezmembramintele dreptului de proprietate, drepturi reale de garanție și sarcini	Referințe
NU SUNT	

Teren

Nr cadastral	Suprafața (mp)*	Observații / Referințe
30263	4.700	

* Suprafața este determinată în planul de proiecție Stereo 70.



Date referitoare la teren

Crt	Categorie folosință	Intra vilan	Suprafața (mp)	Tarla	Parcelă	Nr. topo	Observații / Referințe
1	curți constructii	DA	1.565	-	-	-	
2	arabil	DA	3.135	-	-	-	

Date referitoare la construcții

Crt	Număr	Destinație construcție	Supraf. (mp)	Situație juridică	Observații / Referințe
A1.1		construcții de locuințe	256	Cu acte	Nr. niveluri:1; S. construita la sol:256 mp; S. construita desfasurata:256 mp; LOCUINTA
A1.2		construcții anexa	146	Cu acte	Nr. niveluri:1; S. construita la sol:146 mp; S. construita desfasurata:146 mp; ANEXA
A1.3		construcții anexa	55	Cu acte	Nr. niveluri:1; S. construita la sol:55 mp; S. construita desfasurata:55 mp; ANEXA

Lungime Segmente

1) Valorile lungimilor segmentelor sunt obținute din proiecție în plan.

Punct început	X / Y	Punct sfârșit	X / Y	Lungime segment (** (m)
1	581.229,346 672.728,053	2	581.230,042 672.733,017	5.013

Punct început	X / Y	Punct sfârşit	X / Y	Lungime segment (** (m)
2	581.230,042 672.733,017	3	581.235,565 672.771,457	38.835
3	581.235,565 672.771,457	4	581.240,416 672.804,773	33.667
4	581.240,416 672.804,773	5	581.242,246 672.816,836	12.201
5	581.242,246 672.816,836	6	581.243,485 672.825,008	8.265
6	581.243,485 672.825,008	7	581.246,151 672.840,84	16.055
7	581.246,151 672.840,84	8	581.249,084 672.858,265	17.67
8	581.249,084 672.858,265	9	581.239,745 672.861,456	9.869
9	581.239,745 672.861,456	10	581.227,037 672.865,71	13.401
10	581.227,037 672.865,71	11	581.216,403 672.869,138	11.173
11	581.216,403 672.869,138	12	581.210,927 672.848,888	20.977
12	581.210,927 672.848,888	13	581.212,131 672.848,603	1.237
13	581.212,131 672.848,603	14	581.208,79 672.824,915	23.922
14	581.208,79 672.824,915	15	581.208,31 672.821,956	2.998
15	581.208,31 672.821,956	16	581.204,227 672.796,794	25.491
16	581.204,227 672.796,794	17	581.197,079 672.752,993	44.38
17	581.197,079 672.752,993	18	581.194,507 672.737,096	16.104
18	581.194,507 672.737,096	19	581.193,972 672.733,793	3.346
19	581.193,972 672.733,793	1	581.229,346 672.728,053	35.837

** Lungimile segmentelor sunt determinate în planul de proiecție Stereo 70 și sunt rotunjite la 1 milimetru.

*** Distanța dintre puncte este formată din segmente cumulate ce sunt mai mici decât valoarea 1 milimetru.

**DATE DESPRE IMOBILUL NR. 13115**

Oficiul de Cadastru și Publicitate Imobiliară SUCEAVA
Biroul de Cadastru și Publicitate Imobiliară Gura Humorului

A. Partea I. Descrierea imobilului

TEREN Intravilan

Adresa: Loc. Dragoiesti, Str Dragoi-Viteazul, Nr. 118, Jud. Suceava

Nr. Crt	Nr cadastral Nr. topografic	Suprafața* (mp)	Observații / Referințe
A1		5.553	Sector cadastral:16 Teren neimprijmit;

Construcții

Crt	Nr cadastral Nr. topografic	Adresa	Observații / Referințe
A1.1		Loc. Dragoiesti, Str Dragoi-Viteazul, Nr. 118, Jud. Suceava	Nr. niveluri:1; S. construita la sol:94 mp; S. construita desfasurata:94 mp; LOCUINTA
A1.2		Loc. Dragoiesti, Str Dragoi-Viteazul, Nr. 118, Jud. Suceava	Nr. niveluri:1; S. construita la sol:39 mp; S. construita desfasurata:39 mp; ANEXA

B. Partea II. Proprietari și acte

Inscrieri privitoare la dreptul de proprietate și alte drepturi reale		Referințe
13115 / 18/03/2022		
Act Normativ nr. 7, din 13/03/1996 emis de PARLAMENTUL ROMANIEI;		
B1	Intabulare, drept de PROPRIETATE, dobandit prin Lege, cota actuala 1/1, cota initiala 1/1 1) NEIDENTIFICAT NEIDENTIFICAT	A1
Act Administrativ nr. 2096, din 14/03/2022 emis de PRIMARIA COMUNEI DRAGOIESTI;		
B2	Se noteaza posesia factica in favoarea lui 1) BRADATAN STELA	A1
Act Administrativ nr. 2526, din 31/03/2022 emis de PRIMARIA COMUNEI DRAGOIESTI;		
B2	Intabulare, drept de PROPRIETATE, dobandit prin Lege, cota actuala 1/1, cota initiala 1/1 1) BRADATAN STELA	A1.1, A1.2

C. Partea III. SARCINI .

Inscrieri privind dezmembramintele dreptului de proprietate, drepturi reale de garanție și sarcini	Referințe
NU SUNT	

Anexa Nr. 1 La Partea I

Teren

Nr cadastral	Suprafața (mp)*	Observații / Referințe
	5.553	

* Suprafața este determinată în planul de proiecție Stereo 70.



Date referitoare la teren

Crt	Categorie folosință	Intravilan	Suprafața (mp)	Tarla	Parcelă	Nr. topo	Observații / Referințe
1	curți constructii	DA	365	-	-	-	
2	arabil	DA	5.188	-	-	-	

Date referitoare la construcții

Crt	Număr	Destinație construcție	Supraf. (mp)	Situație juridică	Observații / Referințe
A1.1		construcții de locuințe	94	Cu acte	Nr. niveluri:1; S. construita la sol:94 mp; S. construita desfasurata:94 mp; LOCUINTA
A1.2		construcții anexa	39	Cu acte	Nr. niveluri:1; S. construita la sol:39 mp; S. construita desfasurata:39 mp; ANEXA

Lungime Segmente

1) Valorile lungimilor segmentelor sunt obținute din proiecție în plan.

Punct început	X / Y	Punct sfârșit	X / Y	Lungime segment (** (m))
1	581.223,3 672.684,929	2	581.226,525 672.684,33	3.28
3	581.242,983 672.690,574	4	581.251,334 672.693,405	8.818

Punct început	X / Y	Punct sfârșit	X / Y	Lungime segment (** (m))
2	581.226,525 672.684,33	3	581.242,983 672.690,574	17.603
4	581.251,334 672.693,405	5	581.261,633 672.695,549	10.52

Punct început	X / Y	Punct sfârșit	X / Y	Lungime segment (** (m)
5	581.261,633 672.695,549	6	581.261,088 672.719,165	23.622
7	581.261,506 672.723,825	8	581.264,168 672.746,224	22.557
9	581.267,466 672.768,627	10	581.269,795 672.782,01	13.584
11	581.272,431 672.794,653	12	581.280,118 672.827,079	33.325
13	581.283,554 672.847,617	14	581.272,381 672.851,05	11.689
15	581.271,117 672.851,42	16	581.268,1 672.852,303	3.144
17	581.249,084 672.858,265	18	581.246,151 672.840,84	17.67
19	581.243,485 672.825,008	20	581.242,246 672.816,836	8.265
21	581.240,416 672.804,773	22	581.235,565 672.771,457	33.667
23	581.230,042 672.733,017	24	581.229,346 672.728,053	5.013

Punct început	X / Y	Punct sfârșit	X / Y	Lungime segment (** (m)
6	581.261,088 672.719,165	7	581.261,506 672.723,825	4.679
8	581.264,168 672.746,224	9	581.267,466 672.768,627	22.644
10	581.269,795 672.782,01	11	581.272,431 672.794,653	12.915
12	581.280,118 672.827,079	13	581.283,554 672.847,617	20.823
14	581.272,381 672.851,05	15	581.271,117 672.851,42	1.317
16	581.268,1 672.852,303	17	581.249,084 672.858,265	19.929
18	581.246,151 672.840,84	19	581.243,485 672.825,008	16.055
20	581.242,246 672.816,836	21	581.240,416 672.804,773	12.201
22	581.235,565 672.771,457	23	581.230,042 672.733,017	38.835
24	581.229,346 672.728,053	1	581.223,3 672.684,929	43.546

** Lungimile segmentelor sunt determinate în planul de proiecție Stereo 70 și sunt rotunjite la 1 milimetru.

*** Distanța dintre puncte este formată din segmente cumulate ce sunt mai mici decât valoarea 1 milimetru.

**DATE DESPRE IMOBILUL NR. 13116**

Oficiul de Cadastru și Publicitate Imobiliară SUCEAVA
 Biroul de Cadastru și Publicitate Imobiliară Gura Humorului

A. Partea I. Descrierea imobilului

TEREN Intravilan

Adresa: Loc. Dragoiesti, Str Dragoi-Viteazul, Nr. 120, Jud. Suceava

Nr. Crt	Nr cadastral Nr. topografic	Suprafața* (mp)	Observații / Referințe
A1		4.727	Sector cadastral:16 Teren neimprejmuit;

B. Partea II. Proprietari și acte

Inscrieri privitoare la dreptul de proprietate și alte drepturi reale		Referințe
13116 / 18/03/2022		
Act Normativ nr. 7, din 13/03/1996 emis de PARLAMENTUL ROMANIEI;		
B1	Inscrierea provizorie, drept de PROPRIETATE, dobandit prin Lege, cota actuala 1/1, cota initiala 1/1 1) COMUNA DRAGOIESTI, CIF:4441190	A1

C. Partea III. SARCINI .

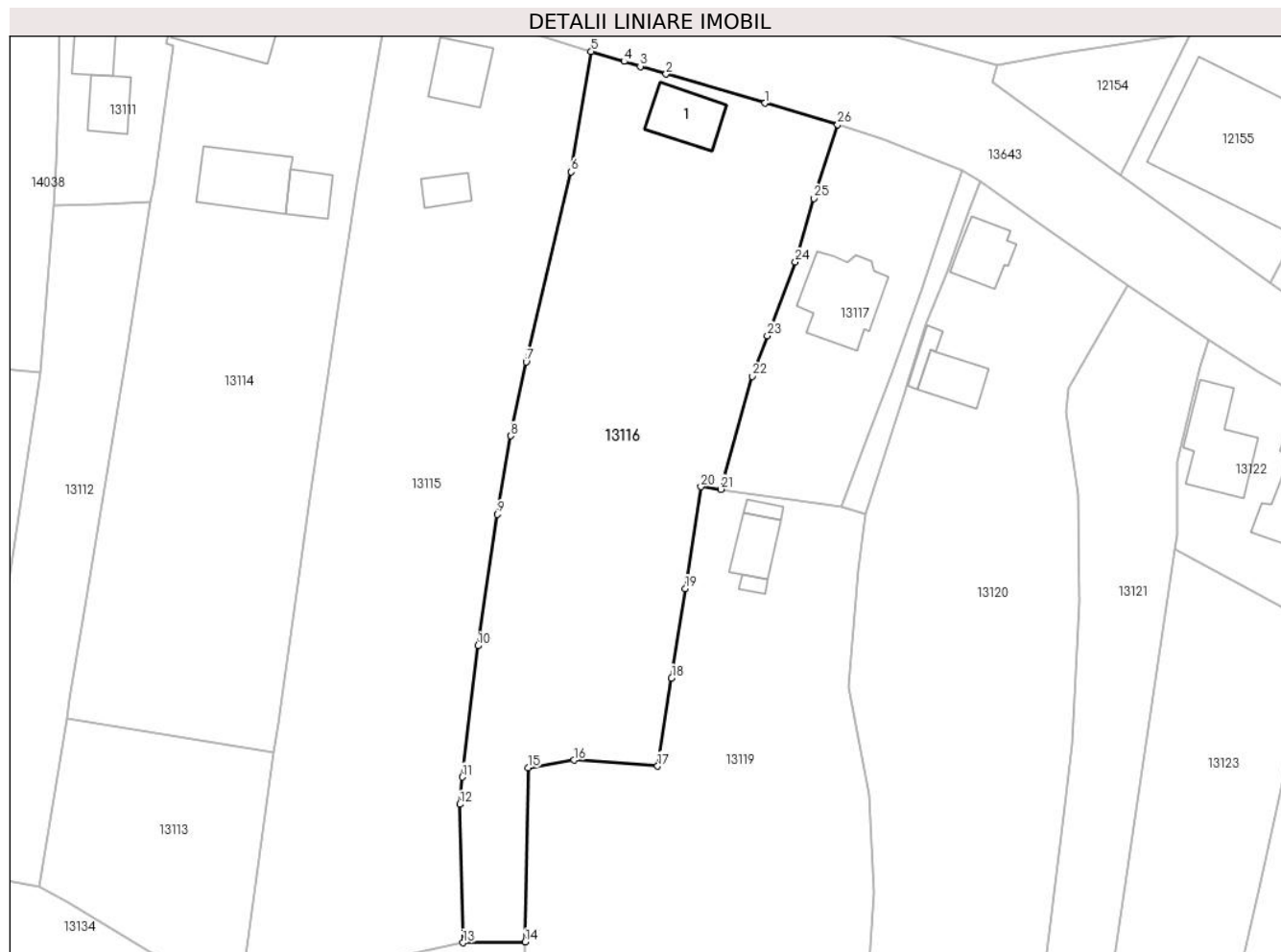
Inscrieri privind dezmembramintele dreptului de proprietate, drepturi reale de garanție și sarcini	Referințe
NU SUNT	

Anexa Nr. 1 La Partea I

Teren

Nr cadastral	Suprafața (mp)*	Observații / Referințe
	4.727	

* Suprafața este determinată în planul de proiecție Stereo 70.



Date referitoare la teren

Crt	Categorie folosință	Intravilan	Suprafața (mp)	Tarla	Parcelă	Nr. topo	Observații / Referințe
1	curți constructii	DA	379	-	-	-	
2	arabil	DA	4.348	-	-	-	

Date referitoare la construcții

Crt	Număr	Destinație construcție	Supraf. (mp)	Situație juridică	Observații / Referințe
A1.1		construcții de locuințe	100	Fara acte	Nr. niveluri:1; S. construita la sol:100 mp; S. construita desfasurata:100 mp; LOCUINTA

Lungime Segmente

1) Valorile lungimilor segmentelor sunt obținute din proiecție în plan.

Punct început	X / Y	Punct sfârșit	X / Y	Lungime segment (** (m)
1	581.313,216 672.838,776	2	581.296,322 672.843,756	17.613
3	581.291,931 672.845,067	4	581.289,139 672.845,901	2.914
5	581.283,554 672.847,617	6	581.280,118 672.827,079	20.823

Punct început	X / Y	Punct sfârșit	X / Y	Lungime segment (** (m)
2	581.296,322 672.843,756	3	581.291,931 672.845,067	4.583
4	581.289,139 672.845,901	5	581.283,554 672.847,617	5.843
6	581.280,118 672.827,079	7	581.272,431 672.794,653	33.325

Punct început	X / Y	Punct sfârșit	X / Y	Lungime segment (** (m)
7	581.272,431 672.794,653	8	581.269,795 672.782,01	12.915
9	581.267,466 672.768,627	10	581.264,168 672.746,224	22.644
11	581.261,506 672.723,825	12	581.261,088 672.719,165	4.679
13	581.261,633 672.695,549	14	581.272,235 672.695,678	10.603
15	581.272,739 672.725,398	16	581.280,581 672.726,697	7.949
17	581.294,883 672.725,659	18	581.297,26 672.740,708	15.236
19	581.299,603 672.755,957	20	581.302,276 672.773,348	17.595
21	581.305,69 672.772,902	22	581.311,002 672.792,196	20.012
23	581.313,629 672.799,109	24	581.318,403 672.811,671	13.439
25	581.321,524 672.822,532	26	581.325,623 672.835,119	13.238

Punct început	X / Y	Punct sfârșit	X / Y	Lungime segment (** (m)
8	581.269,795 672.782,01	9	581.267,466 672.768,627	13.584
10	581.264,168 672.746,224	11	581.261,506 672.723,825	22.557
12	581.261,088 672.719,165	13	581.261,633 672.695,549	23.622
14	581.272,235 672.695,678	15	581.272,739 672.725,398	29.724
16	581.280,581 672.726,697	17	581.294,883 672.725,659	14.34
18	581.297,26 672.740,708	19	581.299,603 672.755,957	15.428
20	581.302,276 672.773,348	21	581.305,69 672.772,902	3.443
22	581.311,002 672.792,196	23	581.313,629 672.799,109	7.395
24	581.318,403 672.811,671	25	581.321,524 672.822,532	11.301
26	581.325,623 672.835,119	1	581.313,216 672.838,776	12.935

** Lungimile segmentelor sunt determinate în planul de proiecție Stereo 70 și sunt rotunjite la 1 milimetru.

*** Distanța dintre puncte este formată din segmente cumulate ce sunt mai mici decât valoarea 1 milimetru.

**DATE DESPRE IMOBILUL NR. 13117**

Oficiul de Cadastru și Publicitate Imobiliară SUCEAVA
Biroul de Cadastru și Publicitate Imobiliară Gura Humorului

A. Partea I. Descrierea imobilului

TEREN Intravilan

Adresa: Loc. Dragoiesti, Str Dragoi-Viteazul, Nr. 122, Jud. Suceava

Nr. Crt	Nr cadastral Nr. topografic	Suprafața* (mp)	Observații / Referințe
A1	32703	1.390	Sector cadastral:16 Teren neimpregmuit;

Construcții

Crt	Nr cadastral Nr. topografic	Adresa	Observații / Referințe
A1.3		Loc. Dragoiesti, Str Dragoi-Viteazul, Nr. 122, Jud. Suceava	Nr. niveluri:1; S. construita la sol:171 mp; S. construita desfasurata:171 mp; LOCUINTA

B. Partea II. Proprietari și acte

Inscrieri privitoare la dreptul de proprietate și alte drepturi reale		Referințe
15310 / 25/11/2020		
Act Notarial nr. 185, din 18/01/2017 emis de Busuioc Ovidiu;		
B2	Intabulare, drept de PROPRIETATE bun comun, dobandit prin Conventie, cota actuala 550/1390, cota initiala 550/1390 1) ONUT VASILE-LIVIU 2) ONUT MIHAELA	A1
Act Normativ nr. 7, din 13/03/1997 emis de PARLAMENTUL ROMANIEI;		
B3	Intabulare, drept de PROPRIETATE în condițiile art. 41 alin (9) și art. 13 alin (7) litera a) și b);, dobandit prin Lege, cota actuala 840/1390, cota initiala 840/1390 1) ONUT VASILE-LIVIU 2) ONUT MIHAELA	A1
15088 / 29/07/2021		
Act Administrativ nr. 4083, din 20/05/2021 emis de Primaria comunei Dragoiesti;		
B7	Intabulare, drept de PROPRIETATE, dobandit prin Construire, cota actuala 1/1, cota initiala 1/1 1) ONUT VASILE-LIVIU 2) ONUT MIHAELA	A1.3

C. Partea III. SARCINI .

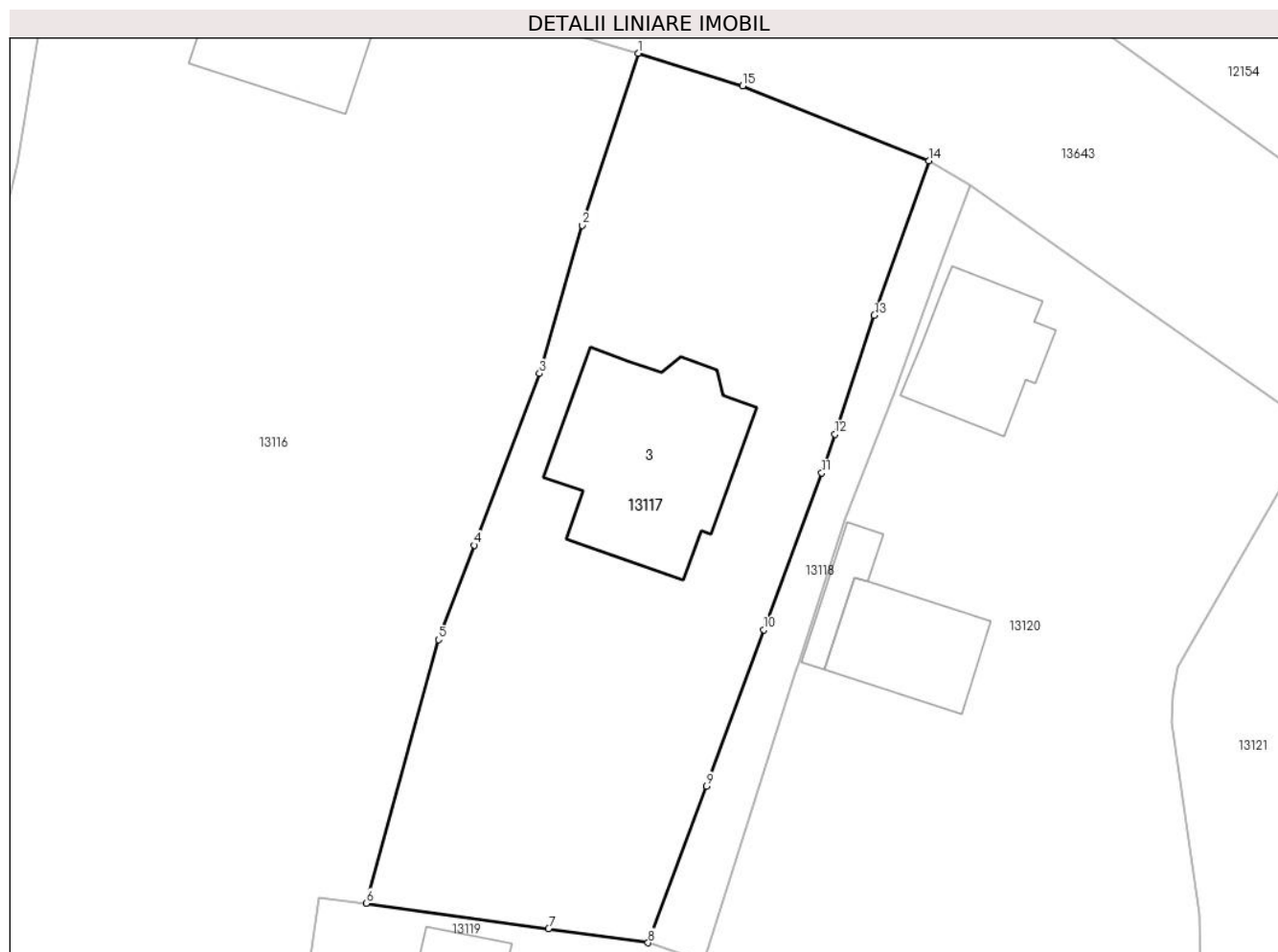
Inscrieri privind dezmembramintele dreptului de proprietate, drepturi reale de garanție și sarcini	Referințe
NU SUNT	

Anexa Nr. 1 La Partea I

Teren

Nr cadastral	Suprafața (mp)*	Observații / Referințe
32703	1.390	

* Suprafața este determinată în planul de proiecție Stereo 70.



Date referitoare la teren

Crt	Categorie folosință	Intravilan	Suprafața (mp)	Tarla	Parcelă	Nr. topo	Observații / Referințe
1	curți constructii	DA	684	-	-	-	
2	arabil	DA	706	-	-	-	

Date referitoare la construcții

Crt	Număr	Destinație construcție	Supraf. (mp)	Situație juridică	Observații / Referințe
A1.3		construcții de locuințe	171	Cu acte	Nr. niveluri:1; S. construita la sol:171 mp; S. construita desfasurata:171 mp; LOCUINTA

Lungime Segmente

1) Valorile lungimilor segmentelor sunt obținute din proiecție în plan.

Punct început	X / Y	Punct sfârșit	X / Y	Lungime segment (** (m)
1	581.325,623 672.835,119	2	581.321,524 672.822,532	13.238
2	581.321,524 672.822,532	3	581.318,403 672.811,671	11.301
3	581.318,403 672.811,671	4	581.313,629 672.799,109	13.439

Punct început	X / Y	Punct sfârșit	X / Y	Lungime segment (** (m)
4	581.313,629 672.799,109	5	581.311,002 672.792,196	7.395
5	581.311,002 672.792,196	6	581.305,69 672.772,902	20.012
6	581.305,69 672.772,902	7	581.319,05 672.771,032	13.49
7	581.319,05 672.771,032	8	581.326,351 672.770,01	7.372
8	581.326,351 672.770,01	9	581.330,626 672.781,481	12.242
9	581.330,626 672.781,481	10	581.334,839 672.792,916	12.186
10	581.334,839 672.792,916	11	581.339,07 672.804,399	12.238
11	581.339,07 672.804,399	12	581.340,03 672.807,227	2.987
12	581.340,03 672.807,227	13	581.342,923 672.815,932	9.173
13	581.342,923 672.815,932	14	581.346,937 672.827,238	11.997
14	581.346,937 672.827,238	15	581.333,268 672.832,733	14.732
15	581.333,268 672.832,733	1	581.325,623 672.835,119	8.009

** Lungimile segmentelor sunt determinate în planul de proiecție Stereo 70 și sunt rotunjite la 1 milimetru.

*** Distanța dintre puncte este formată din segmente cumulate ce sunt mai mici decât valoarea 1 milimetru.

**DATE DESPRE IMOBILUL NR. 13118**

Oficiul de Cadastru și Publicitate Imobiliară SUCEAVA
Biroul de Cadastru și Publicitate Imobiliară Gura Humorului

A. Partea I. Descrierea imobilului

TEREN Intravilan

Adresa: Loc. Dragoiesti, Str Dragoi-Viteazul, Jud. Suceava

Nr. Crt	Nr cadastral Nr. topografic	Suprafața* (mp)	Observații / Referințe
A1		202	Sector cadastral:16 Teren neimprejmuit;

B. Partea II. Proprietari și acte

Inscrieri privitoare la dreptul de proprietate și alte drepturi reale		Referințe
13118 / 18/03/2022		
Act Normativ nr. 7, din 13/03/1996 emis de PARLAMENTUL ROMANIEI;		
B1	Inscrierea provizorie, drept de PROPRIETATE, dobandit prin Lege, cota actuala 1/1, cota initiala 1/1 1) COMUNA DRAGOIESTI, CIF:4441190	A1

C. Partea III. SARCINI .

Inscrieri privind dezmembramintele dreptului de proprietate, drepturi reale de garanție și sarcini	Referințe
NU SUNT	

Anexa Nr. 1 La Partea I

Teren

Nr cadastral	Suprafața (mp)*	Observații / Referințe
	202	

* Suprafața este determinată în planul de proiecție Stereo 70.



Date referitoare la teren

Crt	Categorie folosință	Intravilan	Suprafața (mp)	Tarla	Parcelă	Nr. topo	Observații / Referințe
1	drum	DA	202	-	-	-	

Lungime Segmente

1) Valorile lungimilor segmentelor sunt obținute din proiecție în plan.

Punct început	X / Y	Punct sfârșit	X / Y	Lungime segment (** (m)
1	581.330,388 672.768,59	2	581.337,151 672.789,842	22.302
2	581.337,151 672.789,842	3	581.337,372 672.790,537	0.729
3	581.337,372 672.790,537	4	581.340,727 672.801,016	11.003
4	581.340,727 672.801,016	5	581.344,354 672.810,229	9.901
5	581.344,354 672.810,229	6	581.347,921 672.820,028	10.428

Punct început	X / Y	Punct sfârșit	X / Y	Lungime segment (** (m)
6	581.347,921 672.820,028	7	581.349,937 672.825,446	5.781
7	581.349,937 672.825,446	8	581.346,937 672.827,238	3.494
8	581.346,937 672.827,238	9	581.342,923 672.815,932	11.997
9	581.342,923 672.815,932	10	581.340,03 672.807,227	9.173
10	581.340,03 672.807,227	11	581.339,07 672.804,399	2.987
11	581.339,07 672.804,399	12	581.334,839 672.792,916	12.238
12	581.334,839 672.792,916	13	581.330,626 672.781,481	12.186
13	581.330,626 672.781,481	14	581.326,351 672.770,01	12.242
14	581.326,351 672.770,01	1	581.330,388 672.768,59	4.279

** Lungimile segmentelor sunt determinate în planul de proiecție Stereo 70 și sunt rotunjite la 1 milimetru.

*** Distanța dintre puncte este formată din segmente cumulate ce sunt mai mici decât valoarea 1 milimetru.

**DATE DESPRE IMOBILUL NR. 13119**

Oficiul de Cadastru și Publicitate Imobiliară SUCEAVA
 Biroul de Cadastru și Publicitate Imobiliară Gura Humorului

A. Partea I. Descrierea imobilului

TEREN Intravilan

Adresa: Loc. Dragoiesti, Str Dragoi-Viteazul, Nr. 124, Jud. Suceava

Nr. Crt	Nr cadastral Nr. topografic	Suprafața* (mp)	Observații / Referințe
A1	31790	3.940	Sector cadastral:16 Teren neimprijmit;

Construcții

Crt	Nr cadastral Nr. topografic	Adresa	Observații / Referințe
A1.1		Loc. Dragoiesti, Str Dragoi-Viteazul, Nr. 124, Jud. Suceava	Nr. niveluri:1; S. construita la sol:68 mp; S. construita desfasurata:68 mp; LOCUINTA
A1.2		Loc. Dragoiesti, Str Dragoi-Viteazul, Nr. 124, Jud. Suceava	Nr. niveluri:1; S. construita la sol:15 mp; S. construita desfasurata:15 mp; ANEXA
A1.3		Loc. Dragoiesti, Str Dragoi-Viteazul, Nr. 124, Jud. Suceava	Nr. niveluri:1; S. construita la sol:11 mp; S. construita desfasurata:11 mp; ANEXA

B. Partea II. Proprietari și acte

Inscrieri privitoare la dreptul de proprietate și alte drepturi reale		Referințe
7881 / 20/05/2019		
Act Normativ nr. 7, din 13/03/1996 emis de PARLAMENTUL ROMANIEI;		
B1	Intabulare, drept de PROPRIETATE, dobandit prin Lege, cota actuala 1/1, cota initiala 1/1 1) NEIDENTIFICAT NEIDENTIFICAT	A1
Act Administrativ nr. 4139, din 08/05/2019 emis de Primaria com Dragoiesti (act notarial nr Declarație nr. 976 din 15.05.2019, emis de NP LAURIAN LOSTUN;act administrativ nr Adeverință nr.4133 din 16.05.2019, emis de Primaria com Dragoiesti);		
B2	se notează posesia factica in favoarea lui 1) BRADATAN ION	A1
13119 / 18/03/2022		
Act Administrativ nr. 2526, din 31/03/2022 emis de PRIMARIA COMUNEI DRAGOIESTI;		
B3	Intabulare, drept de PROPRIETATE, dobandit prin Lege, cota actuala 1/1, cota initiala 1/1 1) BRADATAN ION	A1.1, A1.2, A1.3

C. Partea III. SARCINI .

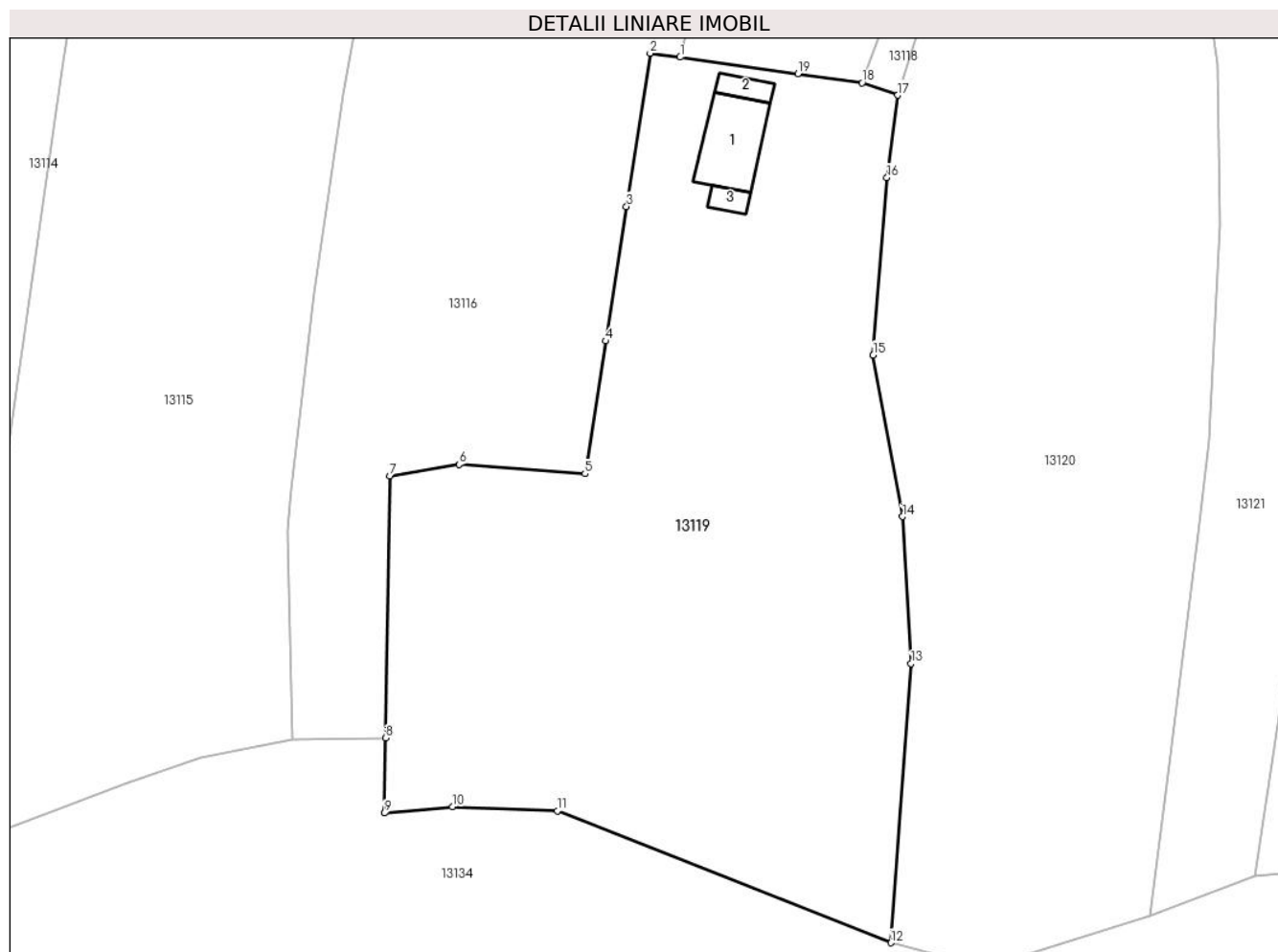
Inscrieri privind dezmembramintele dreptului de proprietate, drepturi reale de garanție și sarcini	Referințe
NU SUNT	

Anexa Nr. 1 La Partea I

Teren

Nr cadastral	Suprafața (mp)*	Observații / Referințe
31790	3.940	

* Suprafața este determinată în planul de proiecție Stereo 70.



Date referitoare la teren

Crt	Categorie folosință	Intravilan	Suprafața (mp)	Tarla	Parcelă	Nr. topo	Observații / Referințe
1	curți constructii	DA	926	-	-	-	
2	arabil	DA	3.014	-	-	-	

Date referitoare la construcții

Crt	Număr	Destinație construcție	Supraf. (mp)	Situație juridică	Observații / Referințe
A1.1		construcții de locuințe	68	Cu acte	Nr. niveluri:1; S. construita la sol:68 mp; S. construita desfasurata:68 mp; LOCUINTA
A1.2		construcții anexa	15	Cu acte	Nr. niveluri:1; S. construita la sol:15 mp; S. construita desfasurata:15 mp; ANEXA
A1.3		construcții anexa	11	Cu acte	Nr. niveluri:1; S. construita la sol:11 mp; S. construita desfasurata:11 mp; ANEXA

Lungime Segmente

1) Valorile lungimilor segmentelor sunt obținute din proiecție în plan.

Punct început	X / Y	Punct sfârșit	X / Y	Lungime segment (** (m)
1	581.305,69 672.772,902	2	581.302,276 672.773,348	3.443

Punct început	X / Y	Punct sfârșit	X / Y	Lungime segment (** (m)
2	581.302,276 672.773,348	3	581.299,603 672.755,957	17.595
3	581.299,603 672.755,957	4	581.297,26 672.740,708	15.428
4	581.297,26 672.740,708	5	581.294,883 672.725,659	15.236
5	581.294,883 672.725,659	6	581.280,581 672.726,697	14.34
6	581.280,581 672.726,697	7	581.272,739 672.725,398	7.949
7	581.272,739 672.725,398	8	581.272,235 672.695,678	29.724
8	581.272,235 672.695,678	9	581.272,091 672.687,163	8.516
9	581.272,091 672.687,163	10	581.279,868 672.687,865	7.809
10	581.279,868 672.687,865	11	581.291,762 672.687,424	11.902
11	581.291,762 672.687,424	12	581.329,591 672.672,457	40.682
12	581.329,591 672.672,457	13	581.331,91 672.704,125	31.753
13	581.331,91 672.704,125	14	581.330,923 672.720,798	16.702
14	581.330,923 672.720,798	15	581.327,6 672.739,115	18.616
15	581.327,6 672.739,115	16	581.329,159 672.759,25	20.195
16	581.329,159 672.759,25	17	581.330,388 672.768,59	9.421
17	581.330,388 672.768,59	18	581.326,351 672.770,01	4.279
18	581.326,351 672.770,01	19	581.319,05 672.771,032	7.372
19	581.319,05 672.771,032	1	581.305,69 672.772,902	13.49

** Lungimile segmentelor sunt determinate în planul de proiecție Stereo 70 și sunt rotunjite la 1 milimetru.

*** Distanța dintre puncte este formată din segmente cumulate ce sunt mai mici decât valoarea 1 milimetru.

**DATE DESPRE IMOBILUL NR. 13120**

Oficiul de Cadastru și Publicitate Imobiliară SUCEAVA
Biroul de Cadastru și Publicitate Imobiliară Gura Humorului

A. Partea I. Descrierea imobilului

TEREN Intravilan

Adresa: Loc. Dragoiesti, Str Dragoi-Viteazul, Jud. Suceava

Nr. Crt	Nr cadastral Nr. topografic	Suprafața* (mp)	Observații / Referințe
A1		4.776	Sector cadastral:16 Teren neimprijmit;

Construcții

Crt	Nr cadastral Nr. topografic	Adresa	Observații / Referințe
A1.1		Loc. Dragoiesti, Str Dragoi-Viteazul, Jud. Suceava	Nr. niveluri:2; S. construita la sol:84 mp; S. construita desfasurata:168 mp; LOCUINTA
A1.2		Loc. Dragoiesti, Str Dragoi-Viteazul, Jud. Suceava	Nr. niveluri:1; S. construita la sol:75 mp; S. construita desfasurata:75 mp; ANEXA
A1.3		Loc. Dragoiesti, Str Dragoi-Viteazul, Jud. Suceava	Nr. niveluri:1; S. construita la sol:23 mp; S. construita desfasurata:23 mp; ANEXA

B. Partea II. Proprietari și acte

Inscrieri privitoare la dreptul de proprietate și alte drepturi reale		Referințe
13120 / 18/03/2022		
Act Normativ nr. 7, din 13/03/1996 emis de PARLAMENTUL ROMANIEI;		
B1	Intabulare, drept de PROPRIETATE, dobandit prin Lege, cota actuala 1/1, cota initiala 1/1 1) NEIDENTIFICAT NEIDENTIFICAT	A1
Act Administrativ nr. 2097, din 14/03/2022 emis de PRIMARIA COMUNEI DRAGOIESTI;		
B2	Se noteaza posesia factica in favoarea lui 1) GAVRILESCU VASILE 2) GAVRILESCU EUGENIA	A1
Act Administrativ nr. 2526, din 31/03/2022 emis de PRIMARIA COMUNEI DRAGOIESTI;		
B3	Intabulare, drept de PROPRIETATE, dobandit prin Lege, cota actuala 1/1, cota initiala 1/1 1) GAVRILESCU VASILE 2) GAVRILESCU EUGENIA	A1.1, A1.2, A1.3

C. Partea III. SARCINI .

Inscrieri privind dezmembramintele dreptului de proprietate, drepturi reale de garanție și sarcini	Referințe
NU SUNT	

Teren

Nr cadastral	Suprafața (mp)*	Observații / Referințe
	4.776	

* Suprafața este determinată în planul de proiecție Stereo 70.



Date referitoare la teren

Crt	Categorie folosință	Intravilan	Suprafața (mp)	Tarla	Parcelă	Nr. topo	Observații / Referințe
1	curți constructii	DA	456	-	-	-	
2	arabil	DA	4.320	-	-	-	

Date referitoare la construcții

Crt	Număr	Destinație construcție	Supraf. (mp)	Situație juridică	Observații / Referințe
A1.1		construcții de locuințe	84	Cu acte	Nr. niveluri:2; S. construita la sol:84 mp; S. construita desfasurata:168 mp; LOCUINTA
A1.2		construcții anexa	75	Cu acte	Nr. niveluri:1; S. construita la sol:75 mp; S. construita desfasurata:75 mp; ANEXA
A1.3		construcții anexa	23	Cu acte	Nr. niveluri:1; S. construita la sol:23 mp; S. construita desfasurata:23 mp; ANEXA

Lungime Segmente

1) Valorile lungimilor segmentelor sunt obținute din proiecție în plan.

Punct început	X / Y	Punct sfârșit	X / Y	Lungime segment (** (m))	Punct început	X / Y	Punct sfârșit	X / Y	Lungime segment (** (m))
1	581.359,003 672.675,528	2	581.360,462 672.687,32	11.882	2	581.360,462 672.687,32	3	581.364,466 672.718,883	31.816

Punct început	X / Y	Punct sfârșit	X / Y	Lungime segment (** (m))
3	581.364,466 672.718,883	4	581.365,709 672.729,446	10.636
5	581.367,02 672.753,87	6	581.366,701 672.772,088	18.221
7	581.364,739 672.786,118	8	581.364,764 672.788,169	2.051
9	581.365,132 672.790,207	10	581.375,19 672.807,664	20.147
11	581.360,171 672.818,239	12	581.349,937 672.825,446	12.517
13	581.347,921 672.820,028	14	581.344,354 672.810,229	10.428
15	581.340,727 672.801,016	16	581.337,372 672.790,537	11.003
17	581.337,151 672.789,842	18	581.330,388 672.768,59	22.302
19	581.329,159 672.759,25	20	581.327,6 672.739,115	20.195
21	581.330,923 672.720,798	22	581.331,91 672.704,125	16.702
23	581.329,591 672.672,457	24	581.340,233 672.669,591	11.021

Punct început	X / Y	Punct sfârșit	X / Y	Lungime segment (** (m))
4	581.365,709 672.729,446	5	581.367,02 672.753,87	24.459
6	581.366,701 672.772,088	7	581.364,739 672.786,118	14.167
8	581.364,764 672.788,169	9	581.365,132 672.790,207	2.071
10	581.375,19 672.807,664	11	581.360,171 672.818,239	18.368
12	581.349,937 672.825,446	13	581.347,921 672.820,028	5.781
14	581.344,354 672.810,229	15	581.340,727 672.801,016	9.901
16	581.337,372 672.790,537	17	581.337,151 672.789,842	0.729
18	581.330,388 672.768,59	19	581.329,159 672.759,25	9.421
20	581.327,6 672.739,115	21	581.330,923 672.720,798	18.616
22	581.331,91 672.704,125	23	581.329,591 672.672,457	31.753
24	581.340,233 672.669,591	1	581.359,003 672.675,528	19.687

** Lungimile segmentelor sunt determinate în planul de proiecție Stereo 70 și sunt rotunjite la 1 milimetru.

*** Distanța dintre puncte este formată din segmente cumulate ce sunt mai mici decât valoarea 1 milimetru.

**DATE DESPRE IMOBILUL NR. 13121**

Oficiul de Cadastru și Publicitate Imobiliară SUCEAVA
Biroul de Cadastru și Publicitate Imobiliară Gura Humorului

A. Partea I. Descrierea imobilului

TEREN Intravilan

Adresa: Loc. Dragoiesti, Str Dragoi-Viteazul, Jud. Suceava

Nr. Crt	Nr cadastral Nr. topografic	Suprafața* (mp)	Observații / Referințe
A1	31049	Din acte: 1.900 Masurata: 1.850	Sector cadastral:16 Teren neimprejmuit;

B. Partea II. Proprietari și acte

Inscrieri privitoare la dreptul de proprietate și alte drepturi reale		Referințe
1654 / 21/10/2003		
Act Notarial nr. 2901, din 13/10/2003 emis de BNP L.CIRLIGEANU;		
B1	Intabulare, drept de PROPRIETATE, dobandit prin Conventie, cota actuala 1/1, cota initiala 1/1 1) REBENCIUC IOANA , se noteaza lipsa CNP;	A1

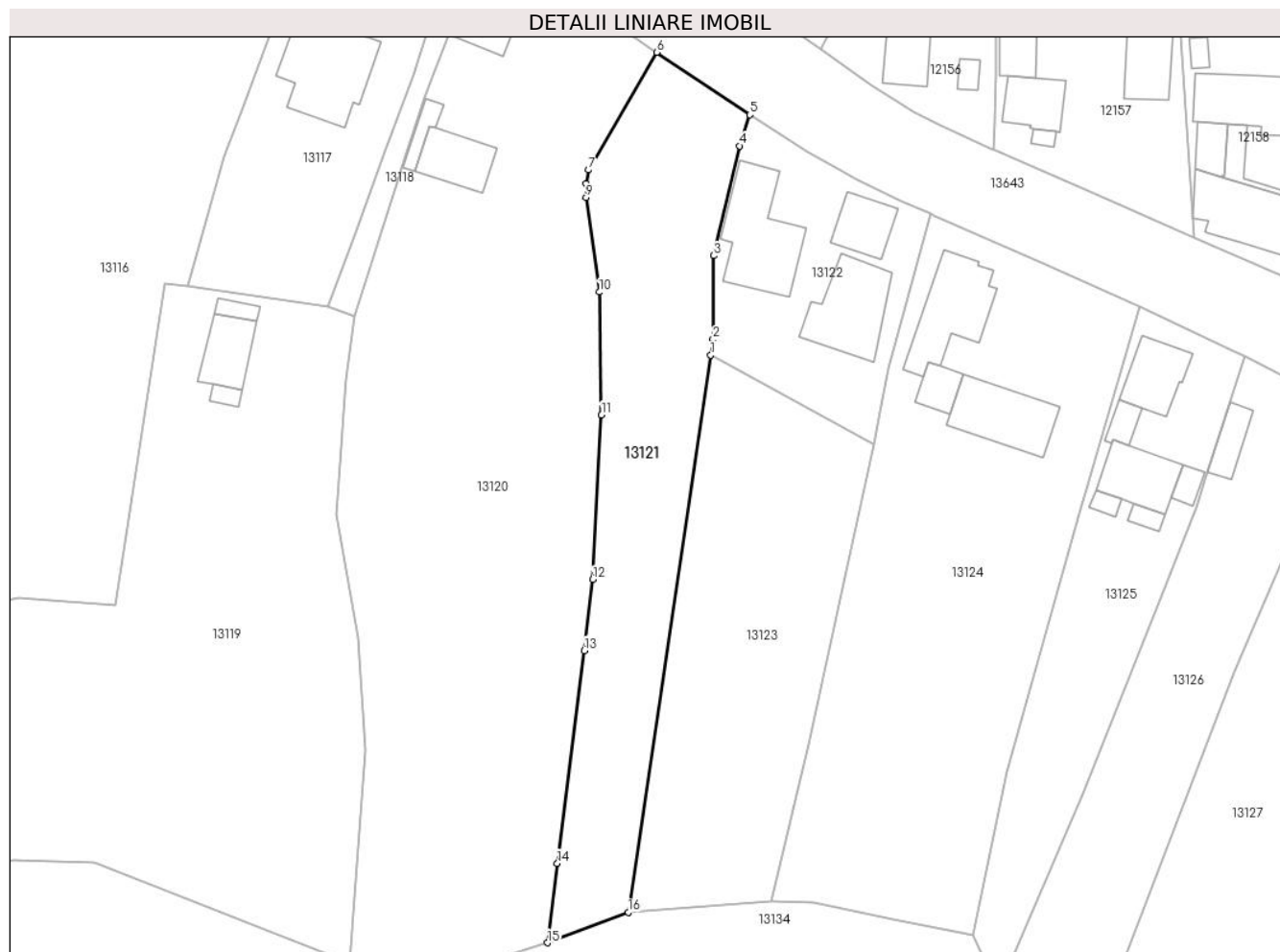
C. Partea III. SARCINI .

Inscrieri privind dezmembramintele dreptului de proprietate, drepturi reale de garanție și sarcini	Referințe
NU SUNT	

Teren

Nr cadastral	Suprafața (mp)*	Observații / Referințe
31049	Din acte: 1.900 Masurata: 1.850	

* Suprafața este determinată în planul de proiecție Stereo 70.



Date referitoare la teren

Crt	Categorie folosință	Intra vilan	Suprafața (mp)	Tarla	Parcelă	Nr. topo	Observații / Referințe
13 12 1	arabil	DA	1.459	-	-	-	
13 12 1	curti constructii	DA	391	-	-	-	

Lungime Segmente

1) Valorile lungimilor segmentelor sunt obținute din proiecție în plan.

Punct început	X / Y	Punct sfârșit	X / Y	Lungime segment (** (m)
1	581.383,216 672.762,731	2	581.383,566 672.765,095	2.39
2	581.383,566 672.765,095	3	581.383,681 672.777,488	12.394
3	581.383,681 672.777,488	4	581.387,496 672.793,783	16.736

Punct început	X / Y	Punct sfârșit	X / Y	Lungime segment (** (m)
4	581.387,496 672.793,783	5	581.389,027 672.798,399	4.863
5	581.389,027 672.798,399	6	581.375,19 672.807,664	16.652
6	581.375,19 672.807,664	7	581.365,132 672.790,207	20.147
7	581.365,132 672.790,207	8	581.364,764 672.788,169	2.071
8	581.364,764 672.788,169	9	581.364,739 672.786,118	2.051
9	581.364,739 672.786,118	10	581.366,701 672.772,088	14.167
10	581.366,701 672.772,088	11	581.367,02 672.753,87	18.221
11	581.367,02 672.753,87	12	581.365,709 672.729,446	24.459
12	581.365,709 672.729,446	13	581.364,466 672.718,883	10.636
13	581.364,466 672.718,883	14	581.360,462 672.687,32	31.816
14	581.360,462 672.687,32	15	581.359,003 672.675,528	11.882
15	581.359,003 672.675,528	16	581.370,984 672.680,056	12.808
16	581.370,984 672.680,056	1	581.383,216 672.762,731	83.575

** Lungimile segmentelor sunt determinate în planul de proiecție Stereo 70 și sunt rotunjite la 1 milimetru.

*** Distanța dintre puncte este formată din segmente cumulate ce sunt mai mici decât valoarea 1 milimetru.

**DATE DESPRE IMOBILUL NR. 13122**

Oficiul de Cadastru și Publicitate Imobiliară SUCEAVA
Biroul de Cadastru și Publicitate Imobiliară Gura Humorului

A. Partea I. Descrierea imobilului

TEREN Intravilan

Adresa: Loc. Dragoiesti, Str Dragoi-Viteazul, Nr. 126-128, Jud. Suceava

Nr. Crt	Nr cadastral Nr. topografic	Suprafața* (mp)	Observații / Referințe
A1	30699	1.000	Sector cadastral:16 Teren neimprijmit;

Construcții

Crt	Nr cadastral Nr. topografic	Adresa	Observații / Referințe
A1.1		Loc. Dragoiesti, Str Dragoi-Viteazul, Nr. 126-128, Jud. Suceava	Nr. niveluri:1; S. construita la sol:161 mp; S. construita desfasurata:161 mp; SECTIE DE PRELUCRARE A LAPTELUI
A1.2		Loc. Dragoiesti, Str Dragoi-Viteazul, Nr. 126-128, Jud. Suceava	Nr. niveluri:1; S. construita la sol:62 mp; S. construita desfasurata:62 mp; MAGAZIE
A1.3		Loc. Dragoiesti, Str Dragoi-Viteazul, Nr. 126-128, Jud. Suceava	Nr. niveluri:1; S. construita la sol:132 mp; S. construita desfasurata:132 mp; ANEXA

B. Partea II. Proprietari și acte

Inscrieri privitoare la dreptul de proprietate și alte drepturi reale		Referințe
4627 / 18/10/2007		
Act Notarial nr. 3854, din 04/10/2007 emis de BNP LAURA CIRLIGEANU;		
B1	Intabulare, drept de PROPRIETATE, dobandit prin Conventie, cota actuala 1/1, cota initiala 1/1 1) REBENCIUC GHEORGHE TRAIAN , se noteaza lipsa CNP; casatorit cu 2) REBENCIUC IOANA , se noteaza lipsa CNP;	A1, A1.1, A1.2, A1.3

C. Partea III. SARCINI .

Inscrieri privind dezmembramintele dreptului de proprietate, drepturi reale de garanție și sarcini	Referințe
NU SUNT	

Anexa Nr. 1 La Partea I

Teren

Nr cadastral	Suprafața (mp)*	Observații / Referințe
30699	1.000	

* Suprafața este determinată în planul de proiecție Stereo 70.



Date referitoare la teren

Crt	Categorie folosință	Intravilan	Suprafața (mp)	Tarla	Parcelă	Nr. topo	Observații / Referințe
1	curți constructii	DA	1.000	-	-	-	

Date referitoare la construcții

Crt	Număr	Destinație construcție	Supraf. (mp)	Situație juridică	Observații / Referințe
A1.1		construcții industriale și edilitare	161	Cu acte	Nr. niveluri:1; S. construita la sol:161 mp; S. construita desfasurata:161 mp; SECTIE DE PRELUCRARE A LAPTELUI
A1.2		construcții anexa	62	Cu acte	Nr. niveluri:1; S. construita la sol:62 mp; S. construita desfasurata:62 mp; MAGAZIE
A1.3		construcții anexa	132	Cu acte	Nr. niveluri:1; S. construita la sol:132 mp; S. construita desfasurata:132 mp; ANEXA

Lungime Segmente

1) Valorile lungimilor segmentelor sunt obținute din proiecție în plan.

Punct început	X / Y	Punct sfârșit	X / Y	Lungime segment (** (m)
1	581.383,216 672.762,731	2	581.407,472 672.749,57	27.596

Punct început	X / Y	Punct sfârșit	X / Y	Lungime segment (** (m)
2	581.407,472 672.749,57	3	581.408,391 672.754,322	4.84
3	581.408,391 672.754,322	4	581.409,624 672.760,699	6.495
4	581.409,624 672.760,699	5	581.415,84 672.783,68	23.807
5	581.415,84 672.783,68	6	581.411,65 672.785,48	4.56
6	581.411,65 672.785,48	7	581.405,02 672.788,69	7.366
7	581.405,02 672.788,69	8	581.402,41 672.790,2	3.015
8	581.402,41 672.790,2	9	581.397,6 672.792,86	5.497
9	581.397,6 672.792,86	10	581.389,027 672.798,399	10.207
10	581.389,027 672.798,399	11	581.387,496 672.793,783	4.863
11	581.387,496 672.793,783	12	581.383,681 672.777,488	16.736
12	581.383,681 672.777,488	13	581.383,566 672.765,095	12.394
13	581.383,566 672.765,095	1	581.383,216 672.762,731	2.39

** Lungimile segmentelor sunt determinate în planul de proiecție Stereo 70 și sunt rotunjite la 1 milimetru.

*** Distanța dintre puncte este formată din segmente cumulate ce sunt mai mici decât valoarea 1 milimetru.

**DATE DESPRE IMOBILUL NR. 13123**

Oficiul de Cadastru și Publicitate Imobiliară SUCEAVA
 Biroul de Cadastru și Publicitate Imobiliară Gura Humorului

A. Partea I. Descrierea imobilului

TEREN Intravilan

Adresa: Loc. Dragoiesti, Str Dragoi-Viteazul, Jud. Suceava

Nr. Crt	Nr cadastral Nr. topografic	Suprafața* (mp)	Observații / Referințe
A1	31048	1.800	Sector cadastral:16 Teren neimprejmuit;

B. Partea II. Proprietari și acte

Inscrieri privitoare la dreptul de proprietate și alte drepturi reale	Referințe
4428 / 05/10/2007	
Act Notarial nr. 3855, din 04/10/2007 emis de BNP L.CIRLIGEANU;	
B1	A1
Intabulare, drept de PROPRIETATE, dobandit prin Conventie, cota actuala 1/1, cota initiala 1/1	
1) REBENCIUC GHEORGHE TRAIAN , se noteaza lipsa CNP; casatorit cu	
2) REBENCIUC IOANA , se noteaza lipsa CNP;	

C. Partea III. SARCINI .

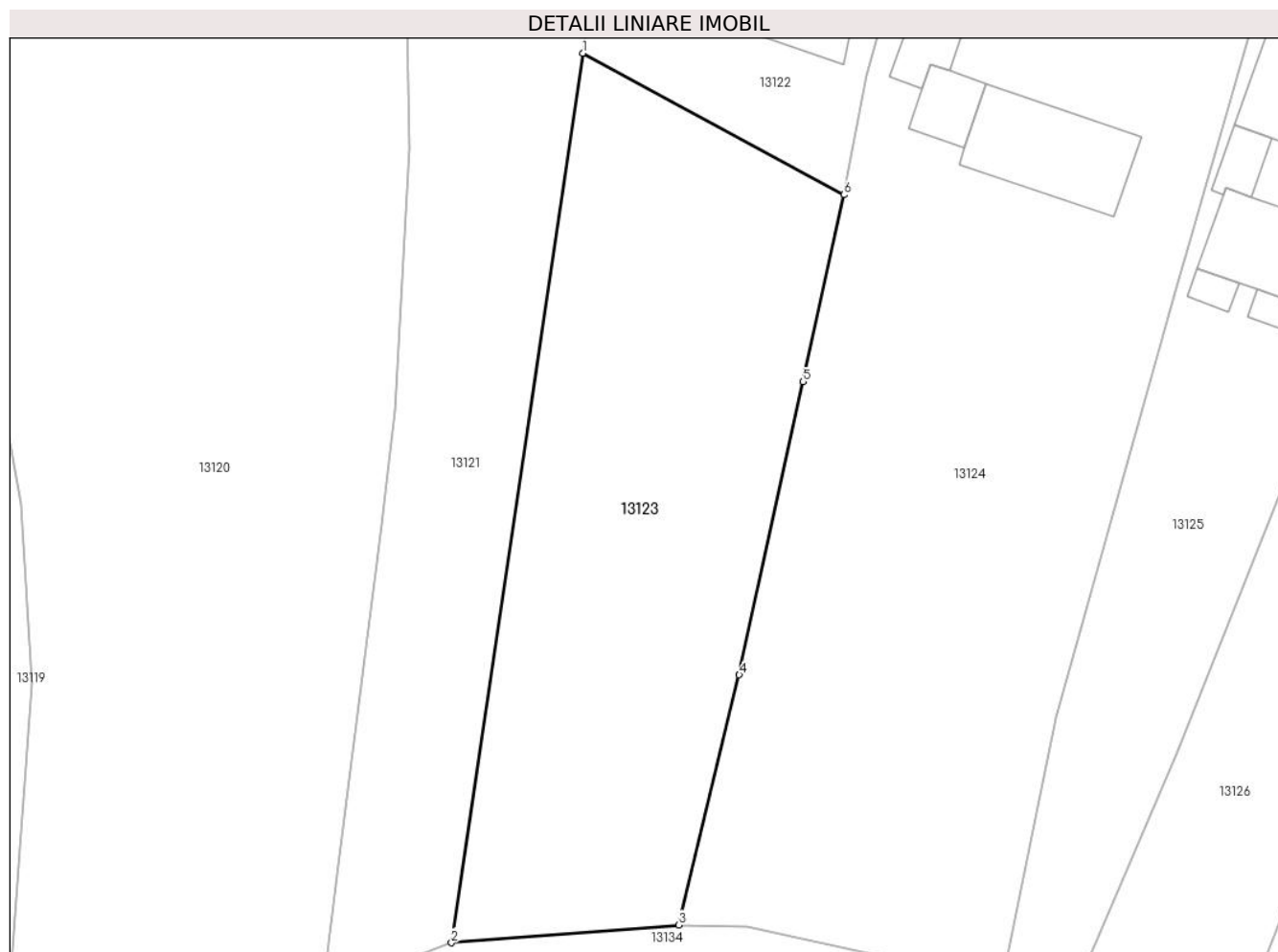
Inscrieri privind dezmembramintele dreptului de proprietate, drepturi reale de garanție și sarcini	Referințe
NU SUNT	

Anexa Nr. 1 La Partea I

Teren

Nr cadastral	Suprafața (mp)*	Observații / Referințe
31048	1.800	

* Suprafața este determinată în planul de proiecție Stereo 70.



Date referitoare la teren

Crt	Categorie folosință	Intra vilan	Suprafața (mp)	Tarla	Parcelă	Nr. topo	Observații / Referințe
1	arabil	DA	1.800	-	-	-	

Lungime Segmente

1) Valorile lungimilor segmentelor sunt obținute din proiecție în plan.

Punct început	X / Y	Punct sfârșit	X / Y	Lungime segment (** (m)
1	581.383,216 672.762,731	2	581.370,984 672.680,056	83.575
2	581.370,984 672.680,056	3	581.392,128 672.681,7	21.208
3	581.392,128 672.681,7	4	581.397,749 672.704,953	23.923
4	581.397,749 672.704,953	5	581.403,688 672.732,2	27.887
5	581.403,688 672.732,2	6	581.407,472 672.749,57	17.777

Punct început	X / Y	Punct sfârșit	X / Y	Lungime segment (** (m)
6	581.407,472 672.749,57	1	581.383,216 672.762,731	27.596

** Lungimile segmentelor sunt determinate în planul de proiecție Stereo 70 și sunt rotunjite la 1 milimetru.

*** Distanța dintre puncte este formată din segmente cumulate ce sunt mai mici decât valoarea 1 milimetru.

**DATE DESPRE IMOBILUL NR. 13124**

Oficiul de Cadastru și Publicitate Imobiliară SUCEAVA
Biroul de Cadastru și Publicitate Imobiliară Gura Humorului

A. Partea I. Descrierea imobilului

TEREN Intravilan

Adresa: Loc. Dragoiesti, Str Dragoi-Viteazul, Nr. 130, Jud. Suceava

Nr. Crt	Nr cadastral Nr. topografic	Suprafața* (mp)	Observații / Referințe
A1	31367	Din acte: 3.900 Masurata: 3.141	Sector cadastral:16 Teren neimpregmuit;

Construcții

Crt	Nr cadastral Nr. topografic	Adresa	Observații / Referințe
A1.1		Loc. Dragoiesti, Str Dragoi-Viteazul, Nr. 130, Jud. Suceava	Nr. niveluri:2; S. construita la sol:134 mp; S. construita desfasurata:269 mp; LOCUINTA
A1.2		Loc. Dragoiesti, Str Dragoi-Viteazul, Nr. 130, Jud. Suceava	Nr. niveluri:1; S. construita la sol:34 mp; S. construita desfasurata:34 mp; ANEXA
A1.3		Loc. Dragoiesti, Str Dragoi-Viteazul, Nr. 130, Jud. Suceava	Nr. niveluri:1; S. construita la sol:120 mp; S. construita desfasurata:120 mp; ANEXA

B. Partea II. Proprietari și acte

Inscrieri privitoare la dreptul de proprietate și alte drepturi reale		Referințe
13124 / 18/03/2022		
Act Notarial nr. 4963, din 12/06/1997 emis de BNP ION LOSTUN;		
B1	Intabulare, drept de PROPRIETATE, dobandit prin Conventie, cota actuala 1/1, cota initiala 1/1 1) BRADATEANU ILIE-DANUT 2) BRADATEANU ELENA, bun comun	A1
Act Administrativ nr. 2526, din 31/03/2022 emis de PRIMARIA COMUNEI DRAGOIESTI;		
B2	Intabulare, drept de PROPRIETATE, dobandit prin Lege, cota actuala 1/1, cota initiala 1/1 1) BRADATEANU ILIE-DANUT 2) BRADATEANU ELENA, bun comun	A1.1, A1.2, A1.3

C. Partea III. SARCINI .

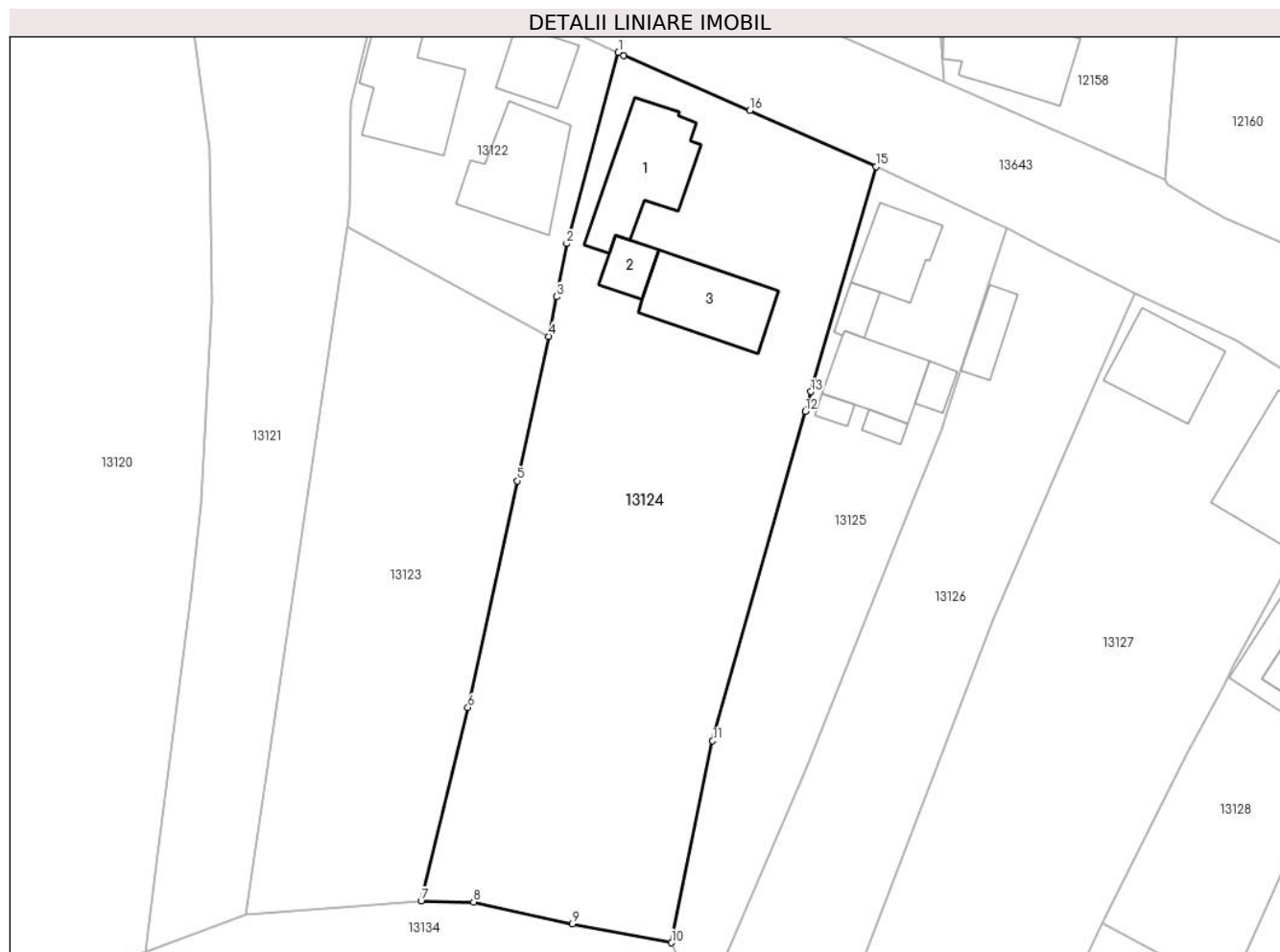
Inscrieri privind dezmembramintele dreptului de proprietate, drepturi reale de garanție și sarcini	Referințe
NU SUNT	

Anexa Nr. 1 La Partea I

Teren

Nr cadastral	Suprafața (mp)*	Observații / Referințe
31367	Din acte: 3.900 Masurata: 3.141	

* Suprafața este determinată în planul de proiecție Stereo 70.



Date referitoare la teren

Crt	Categorie folosință	Intra vilan	Suprafața (mp)	Tarla	Parcelă	Nr. topo	Observații / Referințe
1	curți construcții	DA	900	-	-	-	Diferența de suprafață nu s-a regăsit între limitele măsurate
2	arabil	DA	2.241	-	-	-	

Date referitoare la construcții

Crt	Număr	Destinație construcție	Supraf. (mp)	Situație juridică	Observații / Referințe
A1.1		construcții de locuințe	134	Cu acte	Nr. niveluri:2; S. construită la sol:134 mp; S. construită desfasurată:269 mp; LOCUINTA
A1.2		construcții anexa	34	Cu acte	Nr. niveluri:1; S. construită la sol:34 mp; S. construită desfasurată:34 mp; ANEXA
A1.3		construcții anexa	120	Cu acte	Nr. niveluri:1; S. construită la sol:120 mp; S. construită desfasurată:120 mp; ANEXA

Lungime Segmente

1) Valorile lungimilor segmentelor sunt obținute din proiecție în plan.

Punct început	X / Y	Punct sfârșit	X / Y	Lungime segment (** (m)
1	581.415,84 672.783,68	2	581.409,624 672.760,699	23.807

Punct început	X / Y	Punct sfârșit	X / Y	Lungime segment (** (m)
2	581.409,624 672.760,699	3	581.408,391 672.754,322	6.495
3	581.408,391 672.754,322	4	581.407,472 672.749,57	4.84
4	581.407,472 672.749,57	5	581.403,688 672.732,2	17.777
5	581.403,688 672.732,2	6	581.397,749 672.704,953	27.887
6	581.397,749 672.704,953	7	581.392,128 672.681,7	23.923
7	581.392,128 672.681,7	8	581.398,435 672.681,573	6.308
8	581.398,435 672.681,573	9	581.410,298 672.678,964	12.147
9	581.410,298 672.678,964	10	581.422,222 672.676,685	12.14
10	581.422,222 672.676,685	11	581.427,156 672.700,953	24.764
11	581.427,156 672.700,953	12	581.438,294 672.740,529	41.113
12	581.438,294 672.740,529	13	581.438,965 672.742,914	2.478
13	581.438,965 672.742,914	14	581.439,297 672.744,059	1.192
14	581.439,297 672.744,059	15	581.446,814 672.769,966	26.976
15	581.446,814 672.769,966	16	581.431,626 672.776,7	16.614
16	581.431,626 672.776,7	17	581.416,457 672.783,308	16.546
17	581.416,457 672.783,308	1	581.415,84 672.783,68	0.72

** Lungimile segmentelor sunt determinate în planul de proiecție Stereo 70 și sunt rotunjite la 1 milimetru.

*** Distanța dintre puncte este formată din segmente cumulate ce sunt mai mici decât valoarea 1 milimetru.

**DATE DESPRE IMOBILUL NR. 13125**

Oficiul de Cadastru și Publicitate Imobiliară SUCEAVA
Biroul de Cadastru și Publicitate Imobiliară Gura Humorului

A. Partea I. Descrierea imobilului

TEREN Intravilan

Adresa: Loc. Dragoiesti, Str Dragoi-Viteazul, Nr. 132, Jud. Suceava

Nr. Crt	Nr cadastral Nr. topografic	Suprafața* (mp)	Observații / Referințe
A1		1.309	Sector cadastral:16 Teren neimprijmit;

Construcții

Crt	Nr cadastral Nr. topografic	Adresa	Observații / Referințe
A1.1		Loc. Dragoiesti, Str Dragoi-Viteazul, Nr. 132, Jud. Suceava	Nr. niveluri:2; S. construita la sol:78 mp; S. construita desfasurata:156 mp; LOCUINTA
A1.2		Loc. Dragoiesti, Str Dragoi-Viteazul, Nr. 132, Jud. Suceava	Nr. niveluri:1; S. construita la sol:22 mp; S. construita desfasurata:22 mp; ANEXA
A1.3		Loc. Dragoiesti, Str Dragoi-Viteazul, Nr. 132, Jud. Suceava	Nr. niveluri:1; S. construita la sol:86 mp; S. construita desfasurata:86 mp; ANEXA
A1.4		Loc. Dragoiesti, Str Dragoi-Viteazul, Nr. 132, Jud. Suceava	Nr. niveluri:1; S. construita la sol:11 mp; S. construita desfasurata:11 mp; ANEXA
A1.5		Loc. Dragoiesti, Str Dragoi-Viteazul, Nr. 132, Jud. Suceava	Nr. niveluri:1; S. construita la sol:13 mp; S. construita desfasurata:13 mp; ANEXA
A1.6		Loc. Dragoiesti, Str Dragoi-Viteazul, Nr. 132, Jud. Suceava	Nr. niveluri:1; S. construita la sol:19 mp; S. construita desfasurata:19 mp; ANEXA

B. Partea II. Proprietari și acte

Inscrieri privitoare la dreptul de proprietate și alte drepturi reale		Referințe
13125 / 18/03/2022		
Act Normativ nr. 7, din 13/03/1996 emis de PARLAMENTUL ROMANIEI;		
B1	Intabulare, drept de PROPRIETATE, dobandit prin Lege, cota actuala 1/1, cota initiala 1/1 1) NEIDENTIFICAT NEIDENTIFICAT	A1
Act Administrativ nr. 2098, din 14/03/2022 emis de PRIMARIA COMUNEI DRAGOIESTI;		
B2	Se noteaza posesia factica in favoarea lui 1) STAVNIC GHEORGHE	A1
Act Administrativ nr. 2526, din 31/03/2022 emis de PRIMARIA COMUNEI DRAGOIESTI;		
B2	Intabulare, drept de PROPRIETATE, dobandit prin Lege, cota actuala 1/1, cota initiala 1/1 1) STAVNIC GHEORGHE	A1.1, A1.2, A1.3, A1.4, A1.5, A1.6

C. Partea III. SARCINI .

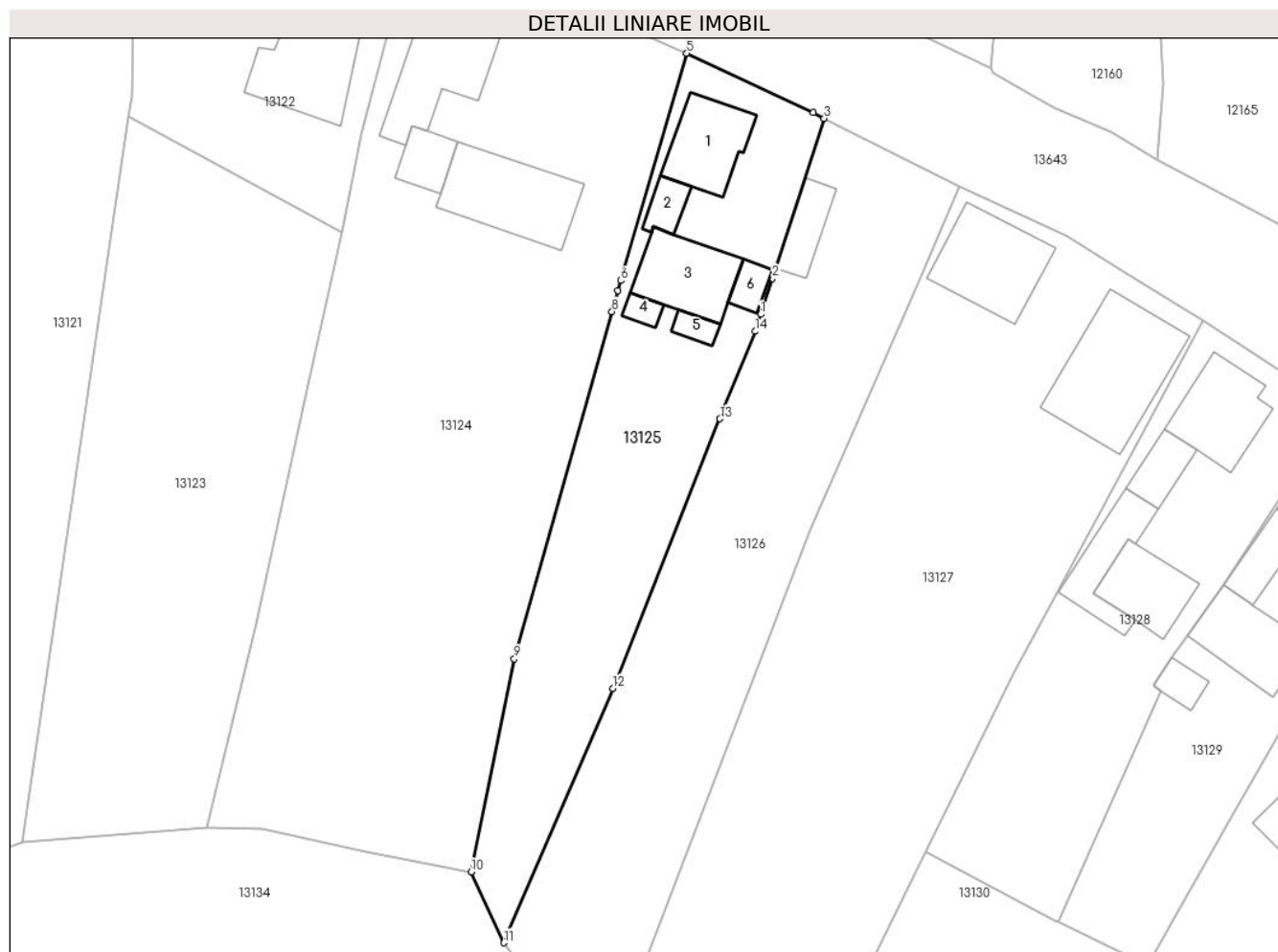
Inscrieri privind dezmembramintele dreptului de proprietate, drepturi reale de garanție și sarcini	Referințe
NU SUNT	

Anexa Nr. 1 La Partea I

Teren

Nr cadastral	Suprafața (mp)*	Observații / Referințe
	1.309	

* Suprafața este determinată în planul de proiecție Stereo 70.



Date referitoare la teren

Crt	Categorie folosință	Intravilan	Suprafața (mp)	Tarla	Parcelă	Nr. topo	Observații / Referințe
1	curți constructii	DA	475	-	-	-	
2	arabil	DA	834	-	-	-	

Date referitoare la construcții

Crt	Număr	Destinație construcție	Supraf. (mp)	Situație juridică	Observații / Referințe
A1.1		construcții de locuințe	78	Cu acte	Nr. niveluri:2; S. construita la sol:78 mp; S. construita desfasurata:156 mp; LOCUINTA
A1.2		construcții anexa	22	Cu acte	Nr. niveluri:1; S. construita la sol:22 mp; S. construita desfasurata:22 mp; ANEXA
A1.3		construcții anexa	86	Cu acte	Nr. niveluri:1; S. construita la sol:86 mp; S. construita desfasurata:86 mp; ANEXA
A1.4		construcții anexa	11	Cu acte	Nr. niveluri:1; S. construita la sol:11 mp; S. construita desfasurata:11 mp; ANEXA
A1.5		construcții anexa	13	Cu acte	Nr. niveluri:1; S. construita la sol:13 mp; S. construita desfasurata:13 mp; ANEXA
A1.6		construcții anexa	19	Cu acte	Nr. niveluri:1; S. construita la sol:19 mp; S. construita desfasurata:19 mp; ANEXA

Lungime Segmente

1) Valorile lungimilor segmentelor sunt obținute din proiecție în plan.

Punct început	X / Y	Punct sfârșit	X / Y	Lungime segment (** (m)
1	581.455,242 672.740,215	2	581.456,569 672.744,306	4.301
2	581.456,569 672.744,306	3	581.462,488 672.762,547	19.177
3	581.462,488 672.762,547	4	581.461,24 672.763,18	1.399
4	581.461,24 672.763,18	5	581.446,814 672.769,966	15.942
5	581.446,814 672.769,966	6	581.439,297 672.744,059	26.976
6	581.439,297 672.744,059	7	581.438,965 672.742,914	1.192
7	581.438,965 672.742,914	8	581.438,294 672.740,529	2.478
8	581.438,294 672.740,529	9	581.427,156 672.700,953	41.113
9	581.427,156 672.700,953	10	581.422,222 672.676,685	24.764
10	581.422,222 672.676,685	11	581.425,946 672.668,616	8.887
11	581.425,946 672.668,616	12	581.438,39 672.697,615	31.556
12	581.438,39 672.697,615	13	581.450,601 672.728,304	33.029
13	581.450,601 672.728,304	14	581.454,614 672.738,279	10.752
14	581.454,614 672.738,279	1	581.455,242 672.740,215	2.035

** Lungimile segmentelor sunt determinate în planul de proiecție Stereo 70 și sunt rotunjite la 1 milimetru.

*** Distanța dintre puncte este formată din segmente cumulate ce sunt mai mici decât valoarea 1 milimetru.

**DATE DESPRE IMOBILUL NR. 13126**

Oficiul de Cadastru și Publicitate Imobiliară SUCEAVA
Biroul de Cadastru și Publicitate Imobiliară Gura Humorului

A. Partea I. Descrierea imobilului

TEREN Intravilan

Adresa: Loc. Dragoiesti, Str Dragoi-Viteazul, Jud. Suceava

Nr. Crt	Nr cadastral Nr. topografic	Suprafața* (mp)	Observații / Referințe
A1	31562	1.600	Sector cadastral:16 Teren neimprijmit;

Construcții

Crt	Nr cadastral Nr. topografic	Adresa	Observații / Referințe
A1.1		Loc. Dragoiesti, Str Dragoi-Viteazul, Jud. Suceava	Nr. niveluri:1; S. construita la sol:39 mp; S. construita desfasurata:39 mp; ANEXA

B. Partea II. Proprietari și acte

Inscrieri privitoare la dreptul de proprietate și alte drepturi reale		Referințe
1605 / 26/05/2005		
Act Notarial nr. 1003, din 25/05/2005 emis de BNP PETRU ATANASOAEI;		
B1	Intabulare, drept de PROPRIETATE, dobandit prin Conventie, cota actuala 1/1, cota initiala 1/1 1) STAVNIC GHEORGHE, se noteaza lipsa CNP; 2) STAVNIC ILEANA, se noteaza lipsa CNP;	A1
13126 / 18/03/2022		
Act Administrativ nr. 2526, din 31/03/2022 emis de PRIMARIA COMUNEI DRAGOIESTI;		
B3	Intabulare, drept de PROPRIETATE, dobandit prin Lege, cota actuala 1/1, cota initiala 1/1 1) STAVNIC GHEORGHE, se noteaza lipsa CNP; 2) STAVNIC ILEANA, se noteaza lipsa CNP;	A1.1

C. Partea III. SARCINI .

Inscrieri privind dezmembramintele dreptului de proprietate, drepturi reale de garanție și sarcini	Referințe
NU SUNT	

Teren

Nr cadastral	Suprafața (mp)*	Observații / Referințe
31562	1.600	

* Suprafața este determinată în planul de proiecție Stereo 70.



Date referitoare la teren

Crt	Categorie folosință	Intravilan	Suprafața (mp)	Tarla	Parcelă	Nr. topo	Observații / Referințe
1	curti constructii	DA	228	-	-	-	
2	arabil	DA	1.373	-	-	-	

Date referitoare la construcții

Crt	Număr	Destinație construcție	Supraf. (mp)	Situație juridică	Observații / Referințe
A1.1		construcții anexa	39	Cu acte	Nr. niveluri:1; S. construita la sol:39 mp; S. construita desfasurata:39 mp; ANEXA

Lungime Segmente

1) Valorile lungimilor segmentelor sunt obținute din proiecție în plan.

Punct început	X / Y	Punct sfârșit	X / Y	Lungime segment (** (m)
1	581.455,242 672.740,215	2	581.454,614 672.738,279	2.035
2	581.454,614 672.738,279	3	581.450,601 672.728,304	10.752
3	581.450,601 672.728,304	4	581.438,39 672.697,615	33.029

Punct început	X / Y	Punct sfârșit	X / Y	Lungime segment (** (m)
4	581.438,39 672.697,615	5	581.425,946 672.668,616	31.556
5	581.425,946 672.668,616	6	581.429,804 672.663,394	6.493
6	581.429,804 672.663,394	7	581.436,016 672.650,779	14.062
7	581.436,016 672.650,779	8	581.460,885 672.715,587	69.416
8	581.460,885 672.715,587	9	581.468,661 672.733,474	19.504
9	581.468,661 672.733,474	10	581.473,457 672.744,507	12.03
10	581.473,457 672.744,507	11	581.477,91 672.754,75	11.169
11	581.477,91 672.754,75	12	581.467,74 672.759,88	11.391
12	581.467,74 672.759,88	13	581.462,488 672.762,547	5.89
13	581.462,488 672.762,547	14	581.456,569 672.744,306	19.177
14	581.456,569 672.744,306	1	581.455,242 672.740,215	4.301

** Lungimile segmentelor sunt determinate în planul de proiecție Stereo 70 și sunt rotunjite la 1 milimetru.

*** Distanța dintre puncte este formată din segmente cumulate ce sunt mai mici decât valoarea 1 milimetru.

**DATE DESPRE IMOBILUL NR. 13127**

Oficiul de Cadastru și Publicitate Imobiliară SUCEAVA
Biroul de Cadastru și Publicitate Imobiliară Gura Humorului

A. Partea I. Descrierea imobilului

TEREN Intravilan

Adresa: Loc. Dragoiesti, Str Dragoi-Viteazul, Nr. 134, Jud. Suceava

Nr. Crt	Nr cadastral Nr. topografic	Suprafața* (mp)	Observații / Referințe
A1		2.801	Sector cadastral:16 Teren neimprejmuit;

B. Partea II. Proprietari și acte

Inscrieri privitoare la dreptul de proprietate și alte drepturi reale		Referințe
13127 / 18/03/2022		
Act Normativ nr. 7, din 13/03/1996 emis de PARLAMENTUL ROMANIEI;		
B1	Inscrierea provizorie, drept de PROPRIETATE, dobandit prin Lege, cota actuala 1/1, cota initiala 1/1 1) COMUNA DRAGOIESTI, CIF:4441190	A1

C. Partea III. SARCINI .

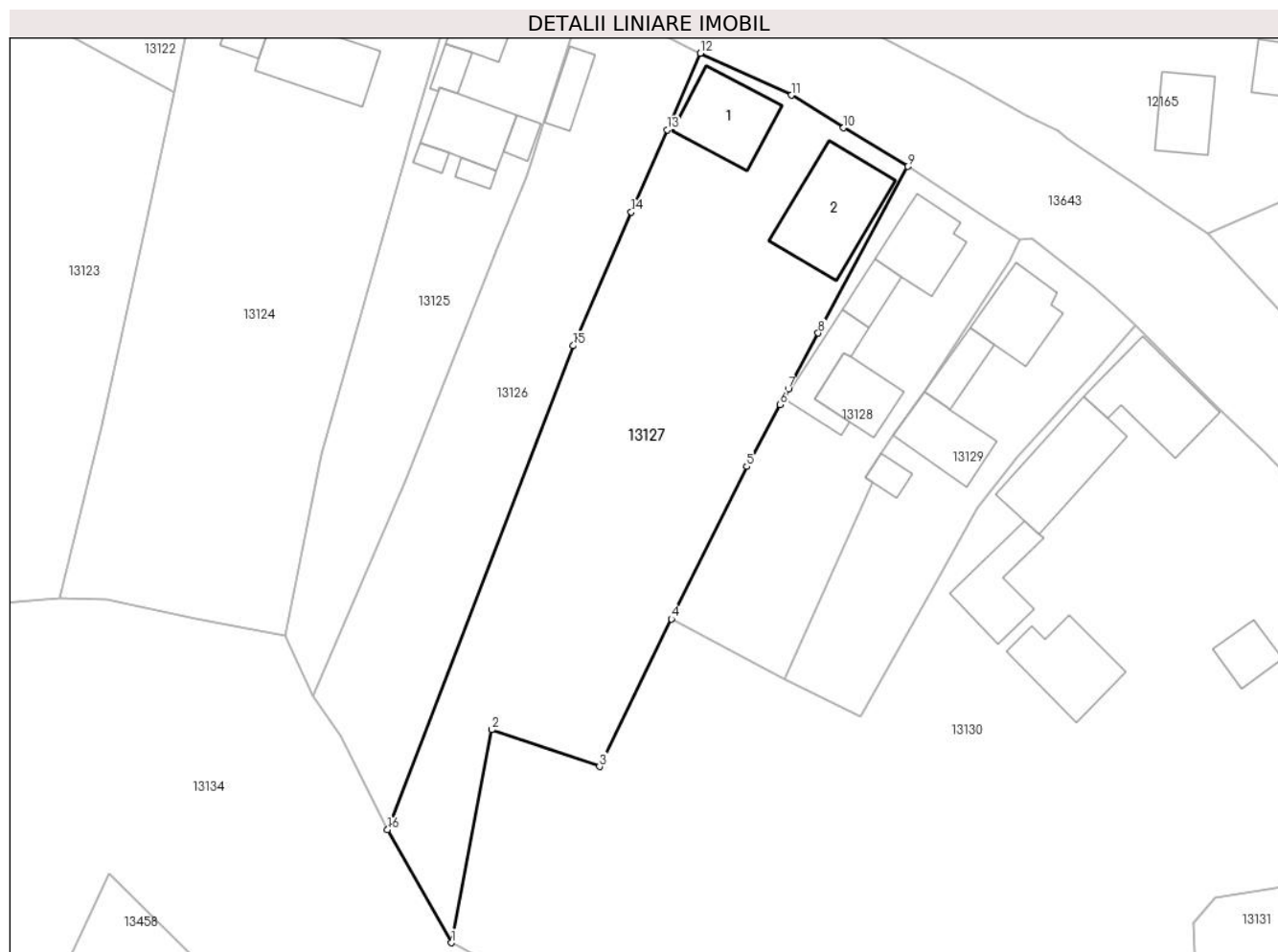
Inscrieri privind dezmembramintele dreptului de proprietate, drepturi reale de garanție și sarcini	Referințe
NU SUNT	

Anexa Nr. 1 La Partea I

Teren

Nr cadastral	Suprafața (mp)*	Observații / Referințe
	2.801	

* Suprafața este determinată în planul de proiecție Stereo 70.



Date referitoare la teren

Crt	Categorie folosință	Intra vilan	Suprafața (mp)	Tarla	Parcelă	Nr. topo	Observații / Referințe
1	curți constructii	DA	763	-	-	-	
2	arabil	DA	2.037	-	-	-	

Date referitoare la construcții

Crt	Număr	Destinație construcție	Supraf. (mp)	Situație juridică	Observații / Referințe
A1.1		construcții de locuințe	112	Fara acte	Nr. niveluri:1; S. construita la sol:112 mp; S. construita desfasurata:112 mp; LOCUINTA
A1.2		construcții anexa	165	Fara acte	Nr. niveluri:1; S. construita la sol:165 mp; S. construita desfasurata:165 mp; ANEXA

Lungime Segmente

1) Valorile lungimilor segmentelor sunt obținute din proiecție în plan.

Punct început	X / Y	Punct sfârșit	X / Y	Lungime segment (** (m)
1	581.444,562 672.635,637	2	581.449,949 672.664,167	29.034
2	581.449,949 672.664,167	3	581.464,412 672.659,244	15.278

Punct început	X / Y	Punct sfârșit	X / Y	Lungime segment (** (m)
3	581.464,412 672.659,244	4	581.474,041 672.678,996	21.974
4	581.474,041 672.678,996	5	581.484,15 672.699,406	22.776
5	581.484,15 672.699,406	6	581.488,596 672.707,708	9.418
6	581.488,596 672.707,708	7	581.489,715 672.709,797	2.37
7	581.489,715 672.709,797	8	581.493,728 672.717,269	8.481
8	581.493,728 672.717,269	9	581.505,71 672.739,58	25.325
9	581.505,71 672.739,58	10	581.497,12 672.744,77	10.036
10	581.497,12 672.744,77	11	581.490,11 672.749,12	8.25
11	581.490,11 672.749,12	12	581.477,91 672.754,75	13.436
12	581.477,91 672.754,75	13	581.473,457 672.744,507	11.169
13	581.473,457 672.744,507	14	581.468,661 672.733,474	12.03
14	581.468,661 672.733,474	15	581.460,885 672.715,587	19.504
15	581.460,885 672.715,587	16	581.436,016 672.650,779	69.416
16	581.436,016 672.650,779	1	581.444,562 672.635,637	17.387

** Lungimile segmentelor sunt determinate în planul de proiecție Stereo 70 și sunt rotunjite la 1 milimetru.

*** Distanța dintre puncte este formată din segmente cumulate ce sunt mai mici decât valoarea 1 milimetru.

**DATE DESPRE IMOBILUL NR. 13128**

Oficiul de Cadastru și Publicitate Imobiliară SUCEAVA
Biroul de Cadastru și Publicitate Imobiliară Gura Humorului

A. Partea I. Descrierea imobilului

TEREN Intravilan

Adresa: Loc. Dragoiesti, Str Dragoi-Viteazul, Nr. 136, Jud. Suceava

Nr. Crt	Nr cadastral Nr. topografic	Suprafața* (mp)	Observații / Referințe
A1		1.120	Sector cadastral:16 Teren neimprijmit;

Construcții

Crt	Nr cadastral Nr. topografic	Adresa	Observații / Referințe
A1.1		Loc. Dragoiesti, Str Dragoi-Viteazul, Nr. 136, Jud. Suceava	Nr. niveluri:2; S. construita la sol:91 mp; S. construita desfasurata:182 mp; LOCUINTA
A1.2		Loc. Dragoiesti, Str Dragoi-Viteazul, Nr. 136, Jud. Suceava	Nr. niveluri:1; S. construita la sol:35 mp; S. construita desfasurata:35 mp; ANEXA
A1.3		Loc. Dragoiesti, Str Dragoi-Viteazul, Nr. 136, Jud. Suceava	Nr. niveluri:1; S. construita la sol:64 mp; S. construita desfasurata:64 mp; ANEXA
A1.4		Loc. Dragoiesti, Str Dragoi-Viteazul, Nr. 136, Jud. Suceava	Nr. niveluri:1; S. construita la sol:71 mp; S. construita desfasurata:71 mp; ANEXA

B. Partea II. Proprietari și acte

Inscrieri privitoare la dreptul de proprietate și alte drepturi reale		Referințe
13128 / 18/03/2022		
Act Normativ nr. 7, din 13/03/1996 emis de PARLAMENTUL ROMANIEI;		
B1	Intabulare, drept de PROPRIETATE, dobandit prin Lege, cota actuala 1/1, cota initiala 1/1 1) NEIDENTIFICAT NEIDENTIFICAT	A1
Act Administrativ nr. 2099, din 14/03/2022 emis de PRIMARIA COMUNEI DRAGOIESTI;		
B2	Se noteaza posesia factica in favoarea lui 1) GAVRILESCU ILIE	A1
Act Administrativ nr. 2526, din 31/03/2022 emis de PRIMARIA COMUNEI DRAGOIESTI;		
B2	Intabulare, drept de PROPRIETATE, dobandit prin Lege, cota actuala 1/1, cota initiala 1/1 1) GAVRILESCU ILIE	A1.1, A1.2, A1.3, A1.4

C. Partea III. SARCINI .

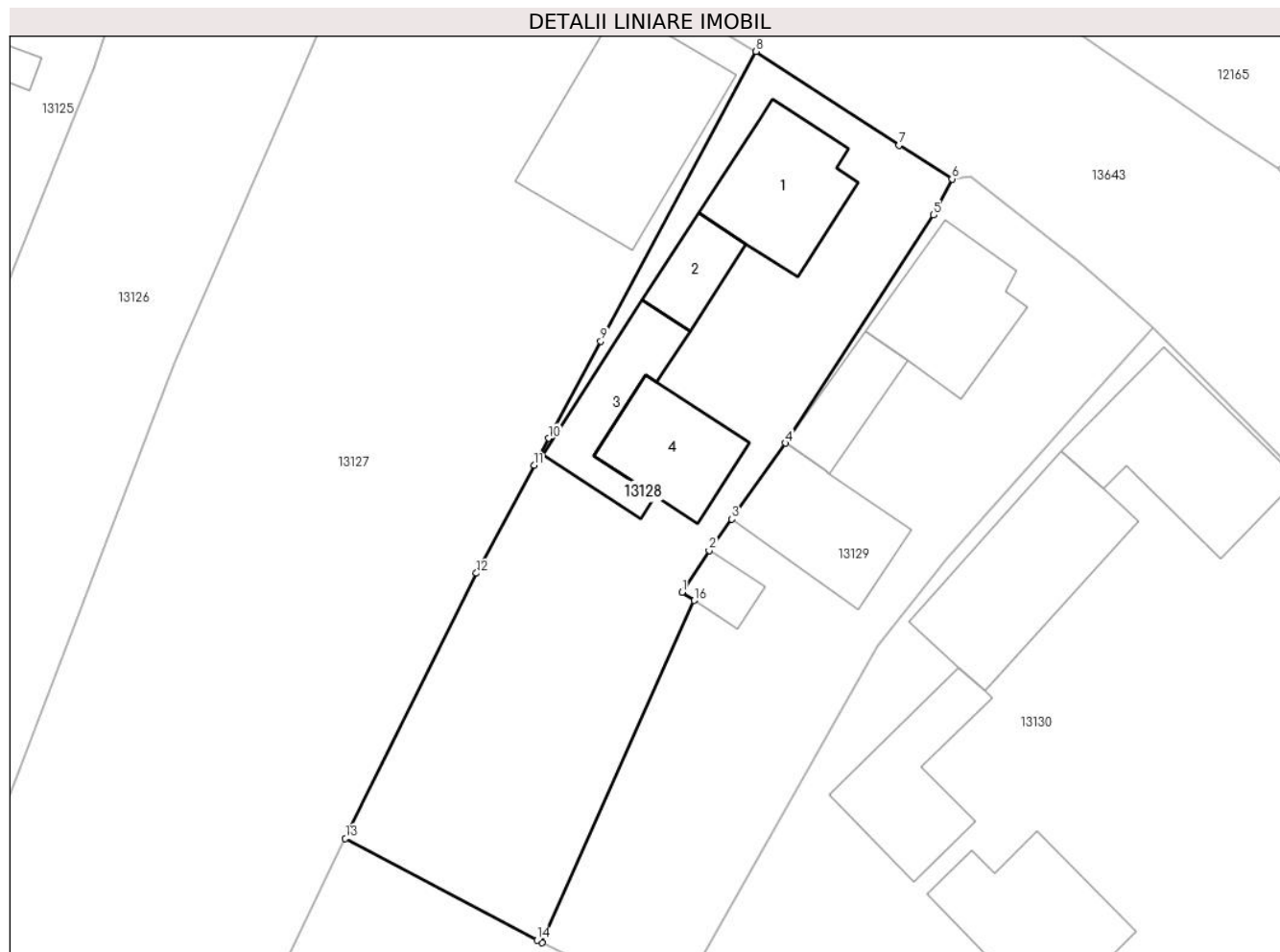
Inscrieri privind dezmembramintele dreptului de proprietate, drepturi reale de garanție și sarcini	Referințe
NU SUNT	

Anexa Nr. 1 La Partea I

Teren

Nr cadastral	Suprafața (mp)*	Observații / Referințe
	1.120	

* Suprafața este determinată în planul de proiecție Stereo 70.



Date referitoare la teren

Crt	Categorie folosință	Intravilan	Suprafața (mp)	Tarla	Parcelă	Nr. topo	Observații / Referințe
1	curți construcții	DA	600	-	-	-	
2	arabil	DA	520	-	-	-	

Date referitoare la construcții

Crt	Număr	Destinație construcție	Supraf. (mp)	Situație juridică	Observații / Referințe
A1.1		construcții de locuințe	91	Cu acte	Nr. niveluri:2; S. construita la sol:91 mp; S. construita desfasurata:182 mp; LOCUINTA
A1.2		construcții anexa	35	Cu acte	Nr. niveluri:1; S. construita la sol:35 mp; S. construita desfasurata:35 mp; ANEXA
A1.3		construcții anexa	64	Cu acte	Nr. niveluri:1; S. construita la sol:64 mp; S. construita desfasurata:64 mp; ANEXA
A1.4		construcții anexa	71	Cu acte	Nr. niveluri:1; S. construita la sol:71 mp; S. construita desfasurata:71 mp; ANEXA

Lungime Segmente

1) Valorile lungimilor segmentelor sunt obținute din proiecție în plan.

Punct început	X / Y	Punct sfârșit	X / Y	Lungime segment (** (m)
---------------	-------	---------------	-------	-------------------------

Punct început	X / Y	Punct sfârșit	X / Y	Lungime segment (** (m)
1	581.499,984 672.697,926	2	581.502,091 672.701,162	3.861
2	581.502,091 672.701,162	3	581.503,832 672.703,566	2.968
3	581.503,832 672.703,566	4	581.507,964 672.709,416	7.162
4	581.507,964 672.709,416	5	581.519,382 672.726,976	20.946
5	581.519,382 672.726,976	6	581.520,805 672.729,759	3.126
6	581.520,805 672.729,759	7	581.516,719 672.732,355	4.841
7	581.516,719 672.732,355	8	581.505,71 672.739,58	13.168
8	581.505,71 672.739,58	9	581.493,728 672.717,269	25.325
9	581.493,728 672.717,269	10	581.489,715 672.709,797	8.481
10	581.489,715 672.709,797	11	581.488,596 672.707,708	2.37
11	581.488,596 672.707,708	12	581.484,15 672.699,406	9.418
12	581.484,15 672.699,406	13	581.474,041 672.678,996	22.776
13	581.474,041 672.678,996	14	581.488,821 672.671,148	16.734
14	581.488,821 672.671,148	15	581.489,214 672.670,956	0.437
15	581.489,214 672.670,956	16	581.500,933 672.697,308	28.84
16	581.500,933 672.697,308	1	581.499,984 672.697,926	1.132

** Lungimile segmentelor sunt determinate în planul de proiecție Stereo 70 și sunt rotunjite la 1 milimetru.

*** Distanța dintre puncte este formată din segmente cumulate ce sunt mai mici decât valoarea 1 milimetru.

**DATE DESPRE IMOBILUL NR. 13129**

Oficiul de Cadastru și Publicitate Imobiliară SUCEAVA
Biroul de Cadastru și Publicitate Imobiliară Gura Humorului

A. Partea I. Descrierea imobilului

TEREN Intravilan

Adresa: Loc. Dragoiesti, Str Dragoi-Viteazul, Nr. 138, Jud. Suceava

Nr. Crt	Nr cadastral Nr. topografic	Suprafața* (mp)	Observații / Referințe
A1	31640	980	Sector cadastral:16 Teren neimprijmit;

Construcții

Crt	Nr cadastral Nr. topografic	Adresa	Observații / Referințe
A1.1		Loc. Dragoiesti, Str Dragoi-Viteazul, Nr. 138, Jud. Suceava	Nr. niveluri:1; S. construita la sol:92 mp; S. construita desfasurata:92 mp; LOCUINTA
A1.4		Loc. Dragoiesti, Str Dragoi-Viteazul, Nr. 138, Jud. Suceava	Nr. niveluri:1; S. construita la sol:86 mp; S. construita desfasurata:86 mp; ANEXA
A1.5		Loc. Dragoiesti, Str Dragoi-Viteazul, Nr. 138, Jud. Suceava	Nr. niveluri:1; S. construita la sol:20 mp; S. construita desfasurata:20 mp; ANEXA
A1.6		Loc. Dragoiesti, Str Dragoi-Viteazul, Nr. 138, Jud. Suceava	Nr. niveluri:1; S. construita la sol:43 mp; S. construita desfasurata:43 mp; ANEXA

B. Partea II. Proprietari și acte

Inscrieri privitoare la dreptul de proprietate și alte drepturi reale	Referințe
6498 / 12/11/2008	
Act Notarial nr. 3582, din 11/11/2008 emis de BNP LAURA CILRLIGANU;	
B1	Intabulare, drept de PROPRIETATE, dobandit prin Conventie, cota actuala 1/1, cota initiala 1/1 1) GVINDA IOAN DANUT , se noteaza lipsa CNP;
	A1, A1.1, A1.4
13129 / 26/05/2023	
Act Administrativ nr. 2526, din 31/03/2022 emis de PRIMARIA COMUNEI DRAGOIESTI;	
B2	Intabulare, drept de PROPRIETATE, dobandit prin Lege, cota actuala 1/1, cota initiala 1/1 1) GVINDA IOAN DANUT , se noteaza lipsa CNP;
	A1.5, A1.6

C. Partea III. SARCINI .

Inscrieri privind dezmembramintele dreptului de proprietate, drepturi reale de garanție și sarcini	Referințe
NU SUNT	

Anexa Nr. 1 La Partea I

Teren

Nr cadastral	Suprafața (mp)*	Observații / Referințe
31640	980	

* Suprafața este determinată în planul de proiecție Stereo 70.



Date referitoare la teren

Crt	Categorie folosință	Intravilan	Suprafața (mp)	Tarla	Parcelă	Nr. topo	Observații / Referințe
1	curți constructii	DA	537	-	-	-	
2	arabil	DA	443	-	-	-	

Date referitoare la construcții

Crt	Număr	Destinație construcție	Supraf. (mp)	Situație juridică	Observații / Referințe
A1.1		construcții de locuințe	92	Cu acte	Nr. niveluri:1; S. construita la sol:92 mp; S. construita desfasurata:92 mp; LOCUINTA
A1.4		construcții anexa	86	Cu acte	Nr. niveluri:1; S. construita la sol:86 mp; S. construita desfasurata:86 mp; ANEXA
A1.5		construcții anexa	20	Cu acte	Nr. niveluri:1; S. construita la sol:20 mp; S. construita desfasurata:20 mp; ANEXA
A1.6		construcții anexa	43	Cu acte	Nr. niveluri:1; S. construita la sol:43 mp; S. construita desfasurata:43 mp; ANEXA

Lungime Segmente

1) Valorile lungimilor segmentelor sunt obținute din proiecție în plan.

Punct început	X / Y	Punct sfârșit	X / Y	Lungime segment (** (m)
---------------	-------	---------------	-------	-------------------------

Punct început	X / Y	Punct sfârșit	X / Y	Lungime segment (** (m)
1	581.507,964 672.709,416	2	581.503,832 672.703,566	7.162
2	581.503,832 672.703,566	3	581.502,091 672.701,162	2.968
3	581.502,091 672.701,162	4	581.499,984 672.697,926	3.861
4	581.499,984 672.697,926	5	581.500,933 672.697,308	1.132
5	581.500,933 672.697,308	6	581.489,214 672.670,956	28.84
6	581.489,214 672.670,956	7	581.499,377 672.665,988	11.312
7	581.499,377 672.665,988	8	581.509,411 672.683,744	20.395
8	581.509,411 672.683,744	9	581.515,112 672.693,832	11.587
9	581.515,112 672.693,832	10	581.520,433 672.700,642	8.642
10	581.520,433 672.700,642	11	581.530,372 672.711,716	14.88
11	581.530,372 672.711,716	12	581.536,318 672.718,341	8.902
12	581.536,318 672.718,341	13	581.533,454 672.720,909	3.847
13	581.533,454 672.720,909	14	581.530,559 672.723,436	3.843
14	581.530,559 672.723,436	15	581.522,268 672.729,927	10.53
15	581.522,268 672.729,927	16	581.520,805 672.729,759	1.473
16	581.520,805 672.729,759	17	581.519,382 672.726,976	3.126
17	581.519,382 672.726,976	1	581.507,964 672.709,416	20.946

** Lungimile segmentelor sunt determinate în planul de proiecție Stereo 70 și sunt rotunjite la 1 milimetru.

*** Distanța dintre puncte este formată din segmente cumulate ce sunt mai mici decât valoarea 1 milimetru.

**DATE DESPRE IMOBILUL NR. 13130**

Oficiul de Cadastru și Publicitate Imobiliară SUCEAVA
Biroul de Cadastru și Publicitate Imobiliară Gura Humorului

A. Partea I. Descrierea imobilului

TEREN Intravilan

Adresa: Loc. Dragoiesti, Str Dragoi-Viteazul, Nr. 140, Jud. Suceava

Nr. Crt	Nr cadastral Nr. topografic	Suprafața* (mp)	Observații / Referințe
A1	30318	8.550	Sector cadastral:16 Teren neimprijmit;

Construcții

Crt	Nr cadastral Nr. topografic	Adresa	Observații / Referințe
A1.2		Loc. Dragoiesti, Str Dragoi-Viteazul, Nr. 140, Jud. Suceava	Nr. niveluri:1; S. construita la sol:141 mp; S. construita desfasurata:141 mp; ANEXA
A1.3		Loc. Dragoiesti, Str Dragoi-Viteazul, Nr. 140, Jud. Suceava	Nr. niveluri:1; S. construita la sol:45 mp; S. construita desfasurata:45 mp; ANEXA
A1.4		Loc. Dragoiesti, Str Dragoi-Viteazul, Nr. 140, Jud. Suceava	Nr. niveluri:1; S. construita la sol:135 mp; S. construita desfasurata:135 mp; ANEXA
A1.6		Loc. Dragoiesti, Str Dragoi-Viteazul, Nr. 140, Jud. Suceava	Nr. niveluri:2; S. construita la sol:115 mp; S. construita desfasurata:231 mp; LOCUINTA
A1.7		Loc. Dragoiesti, Str Dragoi-Viteazul, Nr. 140, Jud. Suceava	Nr. niveluri:1; S. construita la sol:88 mp; S. construita desfasurata:88 mp; ANEXA

B. Partea II. Proprietari și acte

Inscrieri privitoare la dreptul de proprietate și alte drepturi reale		Referințe
15399 / 06/07/2023		
Act Notarial nr. 2959, din 05/07/2023 emis de Busuioc Ovidiu;		
B1	Intabulare, drept de PROPRIETATE bun propriu, dobandit prin Conventie, cota actuala 1/1, cota initiala 1/1 1) CEPOI IONUT-BOGDAN	A1, A1.2, A1.3, A1.4, A1.6, A1.7

C. Partea III. SARCINI

Inscrieri privind dezmembramintele dreptului de proprietate, drepturi reale de garanție și sarcini		Referințe
15399 / 06/07/2023		
Act Notarial nr. 2959, din 05/07/2023 emis de Busuioc Ovidiu;		
C1	Intabulare, drept de UZUFRACT VIAGER, dobandit prin Conventie, cota actuala 1/1, cota initiala 1/1 1) CEPOI AURELIAN, se noteaza lipsa CNP; 2) CEPOI AURELIA, se noteaza lipsa CNP;	A1, A1.2, A1.3, A1.4, A1.6, A1.7

Anexa Nr. 1 La Partea I

Teren

Nr cadastral	Suprafața (mp)*	Observații / Referințe
30318	8.550	

* Suprafața este determinată în planul de proiecție Stereo 70.



Date referitoare la teren

Crt	Categorie folosință	Intravilan	Suprafața (mp)	Tarla	Parcelă	Nr. topo	Observații / Referințe
1	curți constructii	DA	900	-	-	-	
2	arabil	DA	7.650	-	-	-	

Date referitoare la construcții

Crt	Număr	Destinație construcție	Supraf. (mp)	Situație juridică	Observații / Referințe
A1.2		construcții anexa	141	Cu acte	Nr. niveluri:1; S. construita la sol:141 mp; S. construita desfasurata:141 mp; ANEXA
A1.3		construcții anexa	45	Cu acte	Nr. niveluri:1; S. construita la sol:45 mp; S. construita desfasurata:45 mp; ANEXA
A1.4		construcții anexa	135	Cu acte	Nr. niveluri:1; S. construita la sol:135 mp; S. construita desfasurata:135 mp; ANEXA
A1.6		construcții de locuințe	115	Cu acte	Nr. niveluri:2; S. construita la sol:115 mp; S. construita desfasurata:231 mp; LOCUINTA
A1.7		construcții anexa	88	Cu acte	Nr. niveluri:1; S. construita la sol:88 mp; S. construita desfasurata:88 mp; ANEXA

Lungime Segmente

1) Valorile lungimilor segmentelor sunt obținute din proiecție în plan.

Punct început	X / Y	Punct sfârșit	X / Y	Lungime segment (** (m)
1	581.547,257 672.707,261	2	581.536,318 672.718,341	15.57
3	581.530,372 672.711,716	4	581.520,433 672.700,642	14.88
5	581.515,112 672.693,832	6	581.509,411 672.683,744	11.587
7	581.499,377 672.665,988	8	581.489,214 672.670,956	11.312
9	581.488,821 672.671,148	10	581.474,041 672.678,996	16.734
11	581.464,412 672.659,244	12	581.449,949 672.664,167	15.278
13	581.444,562 672.635,637	14	581.489,414 672.612,139	50.635
15	581.528,644 672.594,361	16	581.545,098 672.589,459	17.169
17	581.544,691 672.617,848	18	581.544,04 672.638,337	20.499
19	581.546,9 672.641,618	20	581.555,978 672.643,128	9.203
21	581.559,215 672.643,666	22	581.567,933 672.644,762	8.787
23	581.575,168 672.645,255	24	581.581,842 672.645,438	6.677
25	581.581,829 672.645,525	26	581.578,766 672.653,197	8.261
27	581.569,934 672.675,404	28	581.566,504 672.681,41	6.916
29	581.557,473 672.697,221	30	581.553,35 672.701,54	5.971

Punct început	X / Y	Punct sfârșit	X / Y	Lungime segment (** (m)
2	581.536,318 672.718,341	3	581.530,372 672.711,716	8.902
4	581.520,433 672.700,642	5	581.515,112 672.693,832	8.642
6	581.509,411 672.683,744	7	581.499,377 672.665,988	20.395
8	581.489,214 672.670,956	9	581.488,821 672.671,148	0.437
10	581.474,041 672.678,996	11	581.464,412 672.659,244	21.974
12	581.449,949 672.664,167	13	581.444,562 672.635,637	29.034
14	581.489,414 672.612,139	15	581.528,644 672.594,361	43.07
16	581.545,098 672.589,459	17	581.544,691 672.617,848	28.392
18	581.544,04 672.638,337	19	581.546,9 672.641,618	4.353
20	581.555,978 672.643,128	21	581.559,215 672.643,666	3.281
22	581.567,933 672.644,762	23	581.575,168 672.645,255	7.252
24	581.581,842 672.645,438	25	581.581,829 672.645,525	0.088
26	581.578,766 672.653,197	27	581.569,934 672.675,404	23.899
28	581.566,504 672.681,41	29	581.557,473 672.697,221	18.208
30	581.553,35 672.701,54	1	581.547,257 672.707,261	8.358

** Lungimile segmentelor sunt determinate în planul de proiecție Stereo 70 și sunt rotunjite la 1 milimetru.

*** Distanța dintre puncte este formată din segmente cumulate ce sunt mai mici decât valoarea 1 milimetru.

**DATE DESPRE IMOBILUL NR. 13131**

Oficiul de Cadastru și Publicitate Imobiliară SUCEAVA
Biroul de Cadastru și Publicitate Imobiliară Gura Humorului

A. Partea I. Descrierea imobilului

TEREN Intravilan

Adresa: Loc. Dragoiesti, Str Dragoi-Viteazul, Nr. 142, Jud. Suceava

Nr. Crt	Nr cadastral Nr. topografic	Suprafața* (mp)	Observații / Referințe
A1		1.628	Sector cadastral:16 Teren neimprejmuit;

B. Partea II. Proprietari și acte

Inscrieri privitoare la dreptul de proprietate și alte drepturi reale		Referințe
13131 / 18/03/2022		
Act Normativ nr. 7, din 13/03/1996 emis de PARLAMENTUL ROMANIEI;		
B1	Inscrierea provizorie, drept de PROPRIETATE, dobandit prin Lege, cota actuala 1/1, cota initiala 1/1 1) COMUNA DRAGOIESTI, CIF:4441190	A1

C. Partea III. SARCINI .

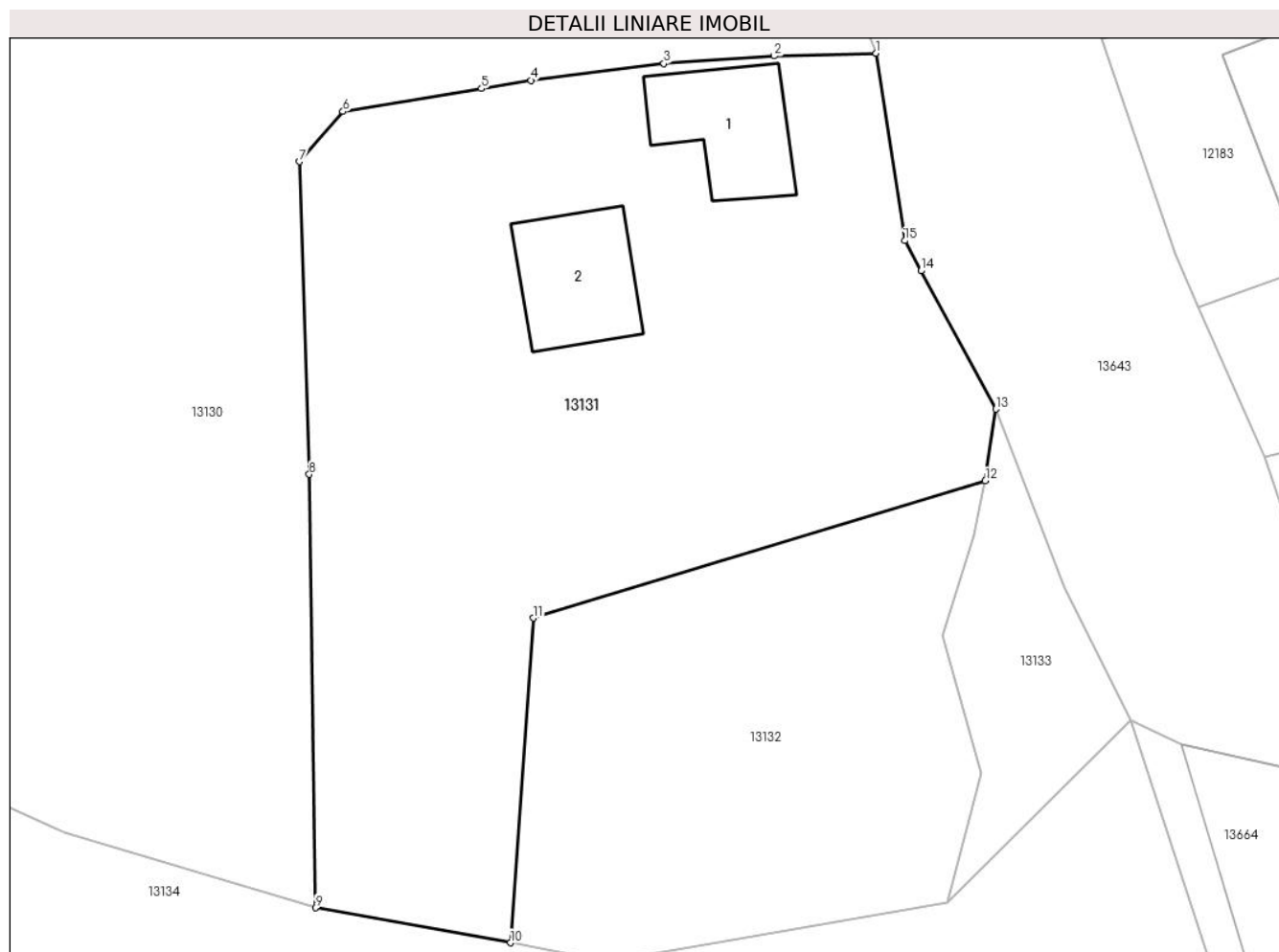
Inscrieri privind dezmembramintele dreptului de proprietate, drepturi reale de garanție și sarcini	Referințe
NU SUNT	

Anexa Nr. 1 La Partea I

Teren

Nr cadastral	Suprafața (mp)*	Observații / Referințe
	1.628	

* Suprafața este determinată în planul de proiecție Stereo 70.



Date referitoare la teren

Crt	Categorie folosință	Intra vilan	Suprafața (mp)	Tarla	Parcelă	Nr. topo	Observații / Referințe
1	curți constructii	DA	423	-	-	-	
2	arabil	DA	1.205	-	-	-	

Date referitoare la construcții

Crt	Număr	Destinație construcție	Supraf. (mp)	Situație juridică	Observații / Referințe
A1.1		construcții de locuințe	63	Fara acte	Nr. niveluri:1; S. construita la sol:63 mp; S. construita desfasurata:63 mp; LOCUINTA
A1.2		construcții anexa	63	Fara acte	Nr. niveluri:1; S. construita la sol:63 mp; S. construita desfasurata:63 mp; ANEXA

Lungime Segmente

1) Valorile lungimilor segmentelor sunt obținute din proiecție în plan.

Punct început	X / Y	Punct sfârșit	X / Y	Lungime segment (** (m)
1	581.581,842 672.645,438	2	581.575,168 672.645,255	6.677
2	581.575,168 672.645,255	3	581.567,933 672.644,762	7.252

Punct început	X / Y	Punct sfârșit	X / Y	Lungime segment (** (m)
3	581.567,933 672.644,762	4	581.559,215 672.643,666	8.787
4	581.559,215 672.643,666	5	581.555,978 672.643,128	3.281
5	581.555,978 672.643,128	6	581.546,9 672.641,618	9.203
6	581.546,9 672.641,618	7	581.544,04 672.638,337	4.353
7	581.544,04 672.638,337	8	581.544,691 672.617,848	20.499
8	581.544,691 672.617,848	9	581.545,098 672.589,459	28.392
9	581.545,098 672.589,459	10	581.557,877 672.587,173	12.982
10	581.557,877 672.587,173	11	581.559,384 672.608,439	21.319
11	581.559,384 672.608,439	12	581.589,0 672.617,43	30.951
12	581.589,0 672.617,43	13	581.589,7 672.622,13	4.752
13	581.589,7 672.622,13	14	581.584,783 672.631,186	10.305
14	581.584,783 672.631,186	15	581.583,712 672.633,16	2.246
15	581.583,712 672.633,16	1	581.581,842 672.645,438	12.42

** Lungimile segmentelor sunt determinate în planul de proiecție Stereo 70 și sunt rotunjite la 1 milimetru.

*** Distanța dintre puncte este formată din segmente cumulate ce sunt mai mici decât valoarea 1 milimetru.

**DATE DESPRE IMOBILUL NR. 13132**

Oficiul de Cadastru și Publicitate Imobiliară SUCEAVA
Biroul de Cadastru și Publicitate Imobiliară Gura Humorului

A. Partea I. Descrierea imobilului

TEREN Intravilan

Adresa: Loc. Dragoiesti, Jud. Suceava

Nr. Crt	Nr cadastral Nr. topografic	Suprafața* (mp)	Observații / Referințe
A1		722	Sector cadastral:16 Teren neimprejmuit;

B. Partea II. Proprietari și acte

Inscrieri privitoare la dreptul de proprietate și alte drepturi reale		Referințe
13132 / 18/03/2022		
Act Normativ nr. 7, din 13/03/1996 emis de PARLAMENTUL ROMANIEI;		
B1	Inscrierea provizorie, drept de PROPRIETATE, dobandit prin Lege, cota actuala 1/1, cota initiala 1/1 1) COMUNA DRAGOIESTI, CIF:4441190	A1

C. Partea III. SARCINI .

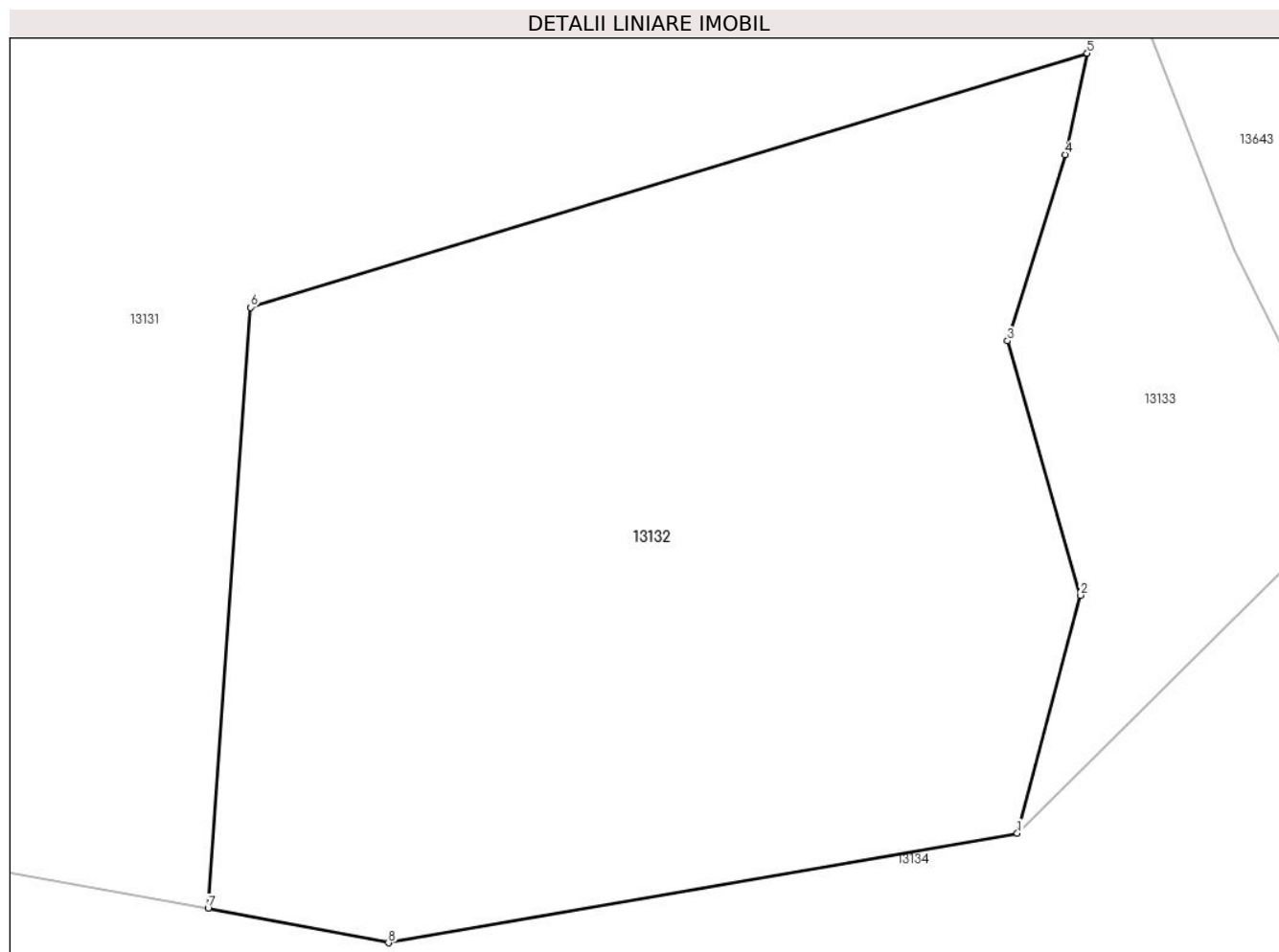
Inscrieri privind dezmembramintele dreptului de proprietate, drepturi reale de garanție și sarcini	Referințe
NU SUNT	

Anexa Nr. 1 La Partea I

Teren

Nr cadastral	Suprafața (mp)*	Observații / Referințe
	722	

* Suprafața este determinată în planul de proiecție Stereo 70.



Date referitoare la teren

Crt	Categorie folosință	Intra vilan	Suprafața (mp)	Tarla	Parcelă	Nr. topo	Observații / Referințe
1	neproductiv	DA	722	-	-	-	

Lungime Segmente

1) Valorile lungimilor segmentelor sunt obținute din proiecție în plan.

Punct început	X / Y	Punct sfârșit	X / Y	Lungime segment (** (m)
1	581.586,529 672.589,834	2	581.588,76 672.598,25	8.707
2	581.588,76 672.598,25	3	581.586,18 672.607,25	9.362
3	581.586,18 672.607,25	4	581.588,22 672.613,84	6.899
4	581.588,22 672.613,84	5	581.589,0 672.617,43	3.674
5	581.589,0 672.617,43	6	581.559,384 672.608,439	30.951

Punct început	X / Y	Punct sfârșit	X / Y	Lungime segment (** (m)
6	581.559,384 672.608,439	7	581.557,877 672.587,173	21.319
7	581.557,877 672.587,173	8	581.564,258 672.585,955	6.496
8	581.564,258 672.585,955	1	581.586,529 672.589,834	22.606

** Lungimile segmentelor sunt determinate în planul de proiecție Stereo 70 și sunt rotunjite la 1 milimetru.

*** Distanța dintre puncte este formată din segmente cumulate ce sunt mai mici decât valoarea 1 milimetru.

**DATE DESPRE IMOBILUL NR. 13133**

Oficiul de Cadastru și Publicitate Imobiliară SUCEAVA
Biroul de Cadastru și Publicitate Imobiliară Gura Humorului

A. Partea I. Descrierea imobilului

TEREN Intravilan

Adresa: Loc. Dragoiesti, Jud. Suceava

Nr. Crt	Nr cadastral Nr. topografic	Suprafața* (mp)	Observații / Referințe
A1		177	Sector cadastral:16 Teren neimprejmuit;

B. Partea II. Proprietari și acte

Inscrieri privitoare la dreptul de proprietate și alte drepturi reale		Referințe
13133 / 18/03/2022		
Act Normativ nr. 7, din 13/03/1996 emis de PARLAMENTUL ROMANIEI;		
B1	Inscrierea provizorie, drept de PROPRIETATE, dobandit prin Lege, cota actuala 1/1, cota initiala 1/1 1) COMUNA DRAGOIESTI, CIF:4441190	A1

C. Partea III. SARCINI .

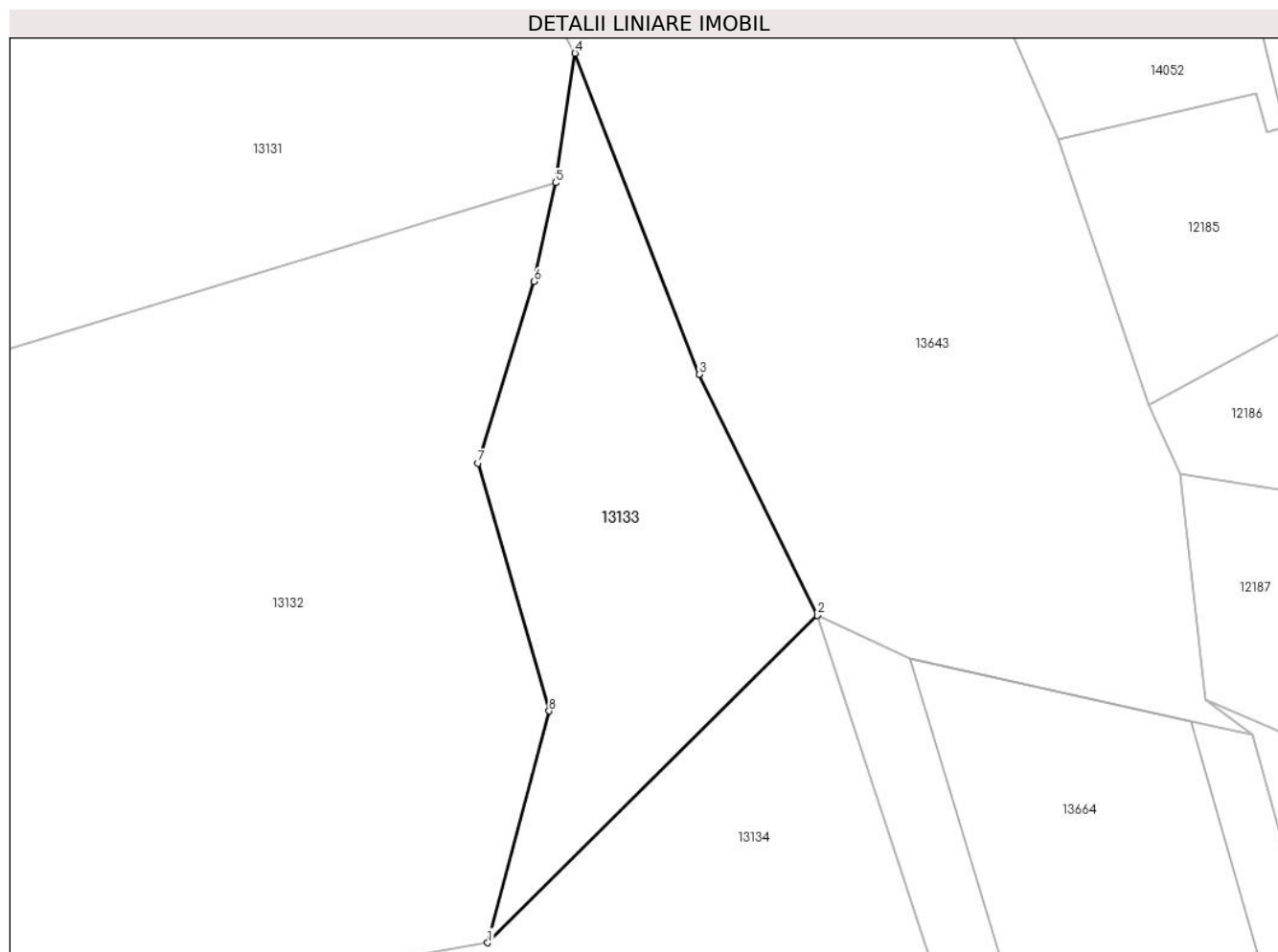
Inscrieri privind dezmembramintele dreptului de proprietate, drepturi reale de garanție și sarcini	Referințe
NU SUNT	

Anexa Nr. 1 La Partea I

Teren

Nr cadastral	Suprafața (mp)*	Observații / Referințe
	177	

* Suprafața este determinată în planul de proiecție Stereo 70.



Date referitoare la teren

Crt	Categorie folosință	Intravilan	Suprafața (mp)	Tarla	Parcelă	Nr. topo	Observații / Referințe
1	neproductiv	DA	177	-	-	-	

Lungime Segmente

1) Valorile lungimilor segmentelor sunt obținute din proiecție în plan.

Punct început	X / Y	Punct sfârșit	X / Y	Lungime segment (** (m)
1	581.586,529 672.589,834	2	581.598,499 672.601,726	16.873
2	581.598,499 672.601,726	3	581.594,213 672.610,47	9.738
3	581.594,213 672.610,47	4	581.589,7 672.622,13	12.503
4	581.589,7 672.622,13	5	581.589,0 672.617,43	4.752
5	581.589,0 672.617,43	6	581.588,22 672.613,84	3.674

Punct început	X / Y	Punct sfârșit	X / Y	Lungime segment (** (m)
6	581.588,22 672.613,84	7	581.586,18 672.607,25	6.899
7	581.586,18 672.607,25	8	581.588,76 672.598,25	9.362
8	581.588,76 672.598,25	1	581.586,529 672.589,834	8.707

** Lungimile segmentelor sunt determinate în planul de proiecție Stereo 70 și sunt rotunjite la 1 milimetru.

*** Distanța dintre puncte este formată din segmente cumulate ce sunt mai mici decât valoarea 1 milimetru.

**DATE DESPRE IMOBILUL NR. 13134**

Oficiul de Cadastru și Publicitate Imobiliară SUCEAVA
Biroul de Cadastru și Publicitate Imobiliară Gura Humorului

A. Partea I. Descrierea imobilului

TEREN Necunoscut

Adresa: Loc. Dragoiesti, Jud. Suceava

Nr. Crt	Nr cadastral Nr. topografic	Suprafața* (mp)	Observații / Referințe
A1		28.196	Sector cadastral:16 Teren neimprejmit;

B. Partea II. Proprietari și acte

Inscrieri privitoare la dreptul de proprietate și alte drepturi reale		Referințe
13134 / 18/03/2022		
Act Normativ nr. 1705, din 29/11/2006 emis de Guvernul Romaniei;		
B1	Intabulare, drept de PROPRIETATE, dobandit prin Lege, cota actuala 1/1, cota initiala 1/1 1) STATUL ROMAN DOMENIUL PUBLIC, CIF:9999999999999	A1
Act Normativ nr. 209, din 20/03/2012 emis de Guvernul Romaniei;		
B1	Intabulare, drept de ADMINISTRARE, dobandit prin Lege, cota actuala 1/1, cota initiala 1/1 1) ADMINISTRATIA BAZINALA DE APA SIRET, CIF:33839263	A1

C. Partea III. SARCINI .

Inscrieri privind dezmembramintele dreptului de proprietate, drepturi reale de garanție și sarcini	Referințe
NU SUNT	

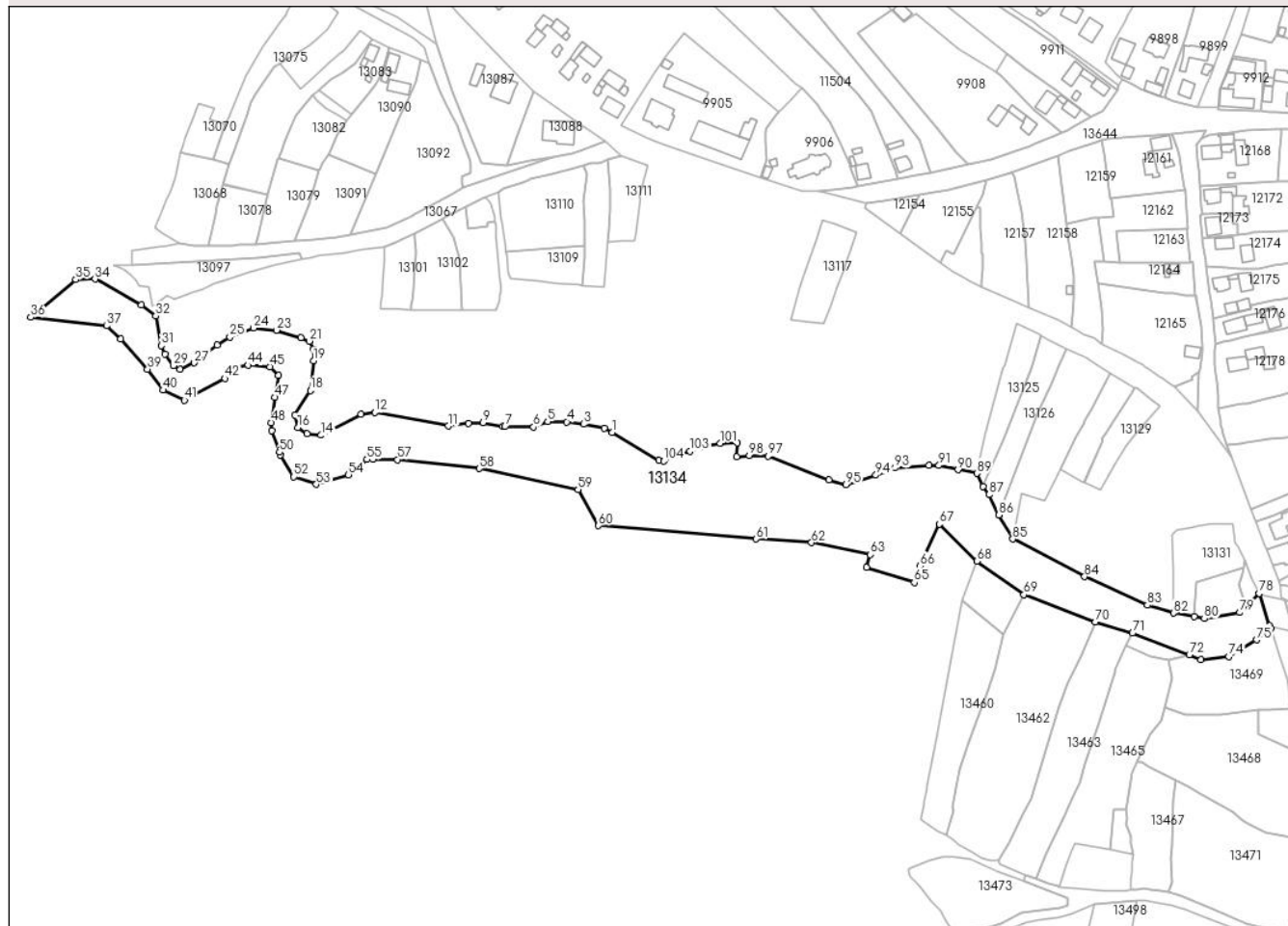
Anexa Nr. 1 La Partea I

Teren

Nr cadastral	Suprafața (mp)*	Observații / Referințe
	28.196	

* Suprafața este determinată în planul de proiecție Stereo 70.

DETALII LINIARE IMOBIL



Date referitoare la teren

Crt	Categorie folosință	Intravilan	Suprafața (mp)	Tarla	Parcelă	Nr. topo	Observații / Referințe
1	ape curgătoare	DA	26.910	-	-	-	
2	ape curgătoare	NU	1.286	29	577	-	

Lungime Segmente

1) Valorile lungimilor segmentelor sunt obținute din proiecție în plan.

Punct început	X / Y	Punct sfârșit	X / Y	Lungime segment
1	581.194,287 672.702,378	2	581.189,318 672.705,061	5.647
2	581.189,318 672.705,061	3	581.176,348 672.707,407	13.18
3	581.176,348 672.707,407	4	581.165,899 672.708,805	10.54
4	581.165,899 672.708,805	5	581.153,968 672.708,979	11.93
5	581.153,968 672.708,979	6	581.145,121 672.705,595	9.472
6	581.145,121 672.705,595	7	581.127,264 672.705,919	17.86
7	581.127,264 672.705,919	8	581.125,888 672.705,944	1.376
8	581.125,888 672.705,944	9	581.113,674 672.708,474	12.47
9	581.113,674 672.708,474	10	581.104,534 672.708,021	9.151
10	581.104,534 672.708,021	11	581.091,879 672.706,321	12.76
11	581.091,879 672.706,321	12	581.045,857 672.714,786	46.79
12	581.045,857 672.714,786	13	581.037,345 672.713,465	8.614

Punct început	X / Y	Punct sfârșit	X / Y	Lungime segment	Punct început	X / Y	Punct sfârșit	X / Y	Lungime segment	Punct început	X / Y	Punct sfârșit	X / Y	Lungime segment
13	581.037,345 672.713,465	14	581.012,368 672.700,515	28.135	14	581.012,368 672.700,515	15	581.003,551 672.701,416	8.863	15	581.003,551 672.701,416	16	580.997,894 672.705,336	6.882
16	580.997,894 672.705,336	17	580.996,011 672.713,282	8.166	17	580.996,011 672.713,282	18	581.005,608 672.728,416	17.92	18	581.005,608 672.728,416	19	581.007,581 672.746,941	18.63
19	581.007,581 672.746,941	20	581.007,835 672.754,341	7.404	20	581.007,835 672.754,341	21	581.004,918 672.759,251	5.711	21	581.004,918 672.759,251	22	580.999,904 672.761,483	5.488
22	580.999,904 672.761,483	23	580.984,493 672.766,104	16.089	23	580.984,493 672.766,104	24	580.970,261 672.767,458	14.296	24	580.970,261 672.767,458	25	580.955,378 672.761,919	15.88
25	580.955,378 672.761,919	26	580.947,322 672.756,857	9.514	26	580.947,322 672.756,857	27	580.933,138 672.745,72	18.034	27	580.933,138 672.745,72	28	580.924,195 672.741,538	9.873
28	580.924,195 672.741,538	29	580.920,2 672.744,024	4.705	29	580.920,2 672.744,024	30	580.914,818 672.751,153	8.932	30	580.914,818 672.751,153	31	580.912,592 672.756,442	5.738
31	580.912,592 672.756,442	32	580.908,932 672.774,975	18.891	32	580.908,932 672.774,975	33	580.900,071 672.781,726	11.14	33	580.900,071 672.781,726	34	580.871,041 672.798,028	33.294
34	580.871,041 672.798,028	35	580.859,075 672.797,758	11.969	35	580.859,075 672.797,758	36	580.830,962 672.774,22	36.666	36	580.830,962 672.774,22	37	580.878,223 672.768,842	47.566
37	580.878,223 672.768,842	38	580.886,928 672.760,492	12.062	38	580.886,928 672.760,492	39	580.903,855 672.741,692	25.297	39	580.903,855 672.741,692	40	580.913,551 672.728,623	16.273
40	580.913,551 672.728,623	41	580.926,979 672.722,41	14.796	41	580.926,979 672.722,41	42	580.952,241 672.735,921	28.648	42	580.952,241 672.735,921	43	580.956,908 672.742,02	7.68
43	580.956,908 672.742,02	44	580.966,599 672.744,262	9.947	44	580.966,599 672.744,262	45	580.980,418 672.743,276	13.854	45	580.980,418 672.743,276	46	580.985,622 672.737,984	7.422
46	580.985,622 672.737,984	47	580.983,379 672.724,17	13.995	47	580.983,379 672.724,17	48	580.981,225 672.708,383	15.933	48	580.981,225 672.708,383	49	580.981,584 672.703,271	5.125
49	580.981,584 672.703,271	50	580.986,315 672.690,005	14.084	50	580.986,315 672.690,005	51	580.986,953 672.688,216	1.899	51	580.986,953 672.688,216	52	580.995,346 672.674,536	16.049
52	580.995,346 672.674,536	53	581.009,379 672.669,841	14.798	53	581.009,379 672.669,841	54	581.029,428 672.675,832	20.925	54	581.029,428 672.675,832	55	581.040,936 672.685,381	14.954
55	581.040,936 672.685,381	56	581.044,985 672.685,359	4.049	56	581.044,985 672.685,359	57	581.060,203 672.685,28	15.218	57	581.060,203 672.685,28	58	581.111,226 672.679,647	51.333
58	581.111,226 672.679,647	59	581.172,901 672.666,591	63.042	59	581.172,901 672.666,591	60	581.185,671 672.644,025	25.929	60	581.185,671 672.644,025	61	581.284,188 672.635,756	98.863
61	581.284,188 672.635,756	62	581.318,775 672.633,377	34.669	62	581.318,775 672.633,377	63	581.355,606 672.625,912	37.58	63	581.355,606 672.625,912	64	581.353,168 672.617,942	8.335
64	581.353,168 672.617,942	65	581.383,037 672.608,484	31.331	65	581.383,037 672.608,484	66	581.386,63 672.618,83	10.952	66	581.386,63 672.618,83	67	581.398,656 672.644,989	28.791
67	581.398,656 672.644,989	68	581.422,012 672.621,837	32.886	68	581.422,012 672.621,837	69	581.451,515 672.600,957	36.144	69	581.451,515 672.600,957	70	581.496,15 672.583,869	47.794
70	581.496,15 672.583,869	71	581.519,38 672.576,93	24.244	71	581.519,38 672.576,93	72	581.554,913 672.563,329	38.047	72	581.554,913 672.563,329	73	581.562,178 672.560,5	7.796
73	581.562,178 672.560,5	74	581.579,552 672.562,298	17.467	74	581.579,552 672.562,298	75	581.596,92 672.572,726	20.258	75	581.596,92 672.572,726	76	581.605,748 672.579,721	11.263
76	581.605,748 672.579,721	77	581.605,158 672.581,513	1.887	77	581.605,158 672.581,513	78	581.598,499 672.601,726	21.282	78	581.598,499 672.601,726	79	581.586,529 672.589,834	16.873
79	581.586,529 672.589,834	80	581.564,258 672.585,955	22.606	80	581.564,258 672.585,955	81	581.557,877 672.587,173	6.496	81	581.557,877 672.587,173	82	581.545,098 672.589,459	12.982
82	581.545,098 672.589,459	83	581.528,644 672.594,361	17.169	83	581.528,644 672.594,361	84	581.489,414 672.612,139	43.07	84	581.489,414 672.612,139	85	581.444,562 672.635,637	50.635
85	581.444,562 672.635,637	86	581.436,016 672.650,779	17.387	86	581.436,016 672.650,779	87	581.429,804 672.663,394	14.062	87	581.429,804 672.663,394	88	581.425,946 672.668,616	6.493
88	581.425,946 672.668,616	89	581.422,222 672.676,685	8.887	89	581.422,222 672.676,685	90	581.410,298 672.678,964	12.14	90	581.410,298 672.678,964	91	581.398,435 672.681,573	12.147
91	581.398,435 672.681,573	92	581.392,128 672.681,7	6.308	92	581.392,128 672.681,7	93	581.370,984 672.680,056	21.208	93	581.370,984 672.680,056	94	581.359,003 672.675,528	12.808
94	581.359,003 672.675,528	95	581.340,233 672.669,591	19.687	95	581.340,233 672.669,591	96	581.329,591 672.672,457	11.021	96	581.329,591 672.672,457	97	581.291,762 672.687,424	40.682
97	581.291,762 672.687,424	98	581.279,868 672.687,865	11.902	98	581.279,868 672.687,865	99	581.272,091 672.687,163	7.809	99	581.272,091 672.687,163	100	581.272,235 672.695,678	8.516
100	581.272,235 672.695,678	101	581.261,633 672.695,549	10.603	101	581.261,633 672.695,549	102	581.251,334 672.693,405	10.52	102	581.251,334 672.693,405	103	581.242,983 672.690,574	8.818
103	581.242,983 672.690,574	104	581.226,525 672.684,33	17.603	104	581.226,525 672.684,33	105	581.223,3 672.684,929	3.28	105	581.223,3 672.684,929	1	581.194,287 672.702,378	33.856

** Lungimile segmentelor sunt determinate în planul de proiecție Stereo 70 și sunt rotunjite la 1 milimetru.

*** Distanța dintre puncte este formată din segmente cumulate ce sunt mai mici decât valoarea 1 milimetru.

**DATE DESPRE IMOBILUL NR. 13135**

Oficiul de Cadastru și Publicitate Imobiliară SUCEAVA
Biroul de Cadastru și Publicitate Imobiliară Gura Humorului

A. Partea I. Descrierea imobilului

TEREN Necunoscut

Adresa: Loc. Dragoiesti, Jud. Suceava

Nr. Crt	Nr cadastral Nr. topografic	Suprafața* (mp)	Observații / Referințe
A1		30.532	Sector cadastral:16 Teren neimprejmut;

B. Partea II. Proprietari și acte

Inscrieri privitoare la dreptul de proprietate și alte drepturi reale		Referințe
13135 / 18/03/2022		
Act Normativ nr. 1705, din 29/11/2006 emis de GUVERNUL ROMANIEI;		
B1	Intabulare, drept de PROPRIETATE, dobandit prin Lege, cota actuala 1/1, cota initiala 1/1 1) STATUL ROMAN DOMENIUL PUBLIC, CIF:9999999999999	A1
B2	Intabulare, drept de ADMINISTRARE, dobandit prin Lege, cota actuala 1/1, cota initiala 1/1 1) ADMINISTRATIA BAZINALA DE APA SIRET, CIF:33839263	A1

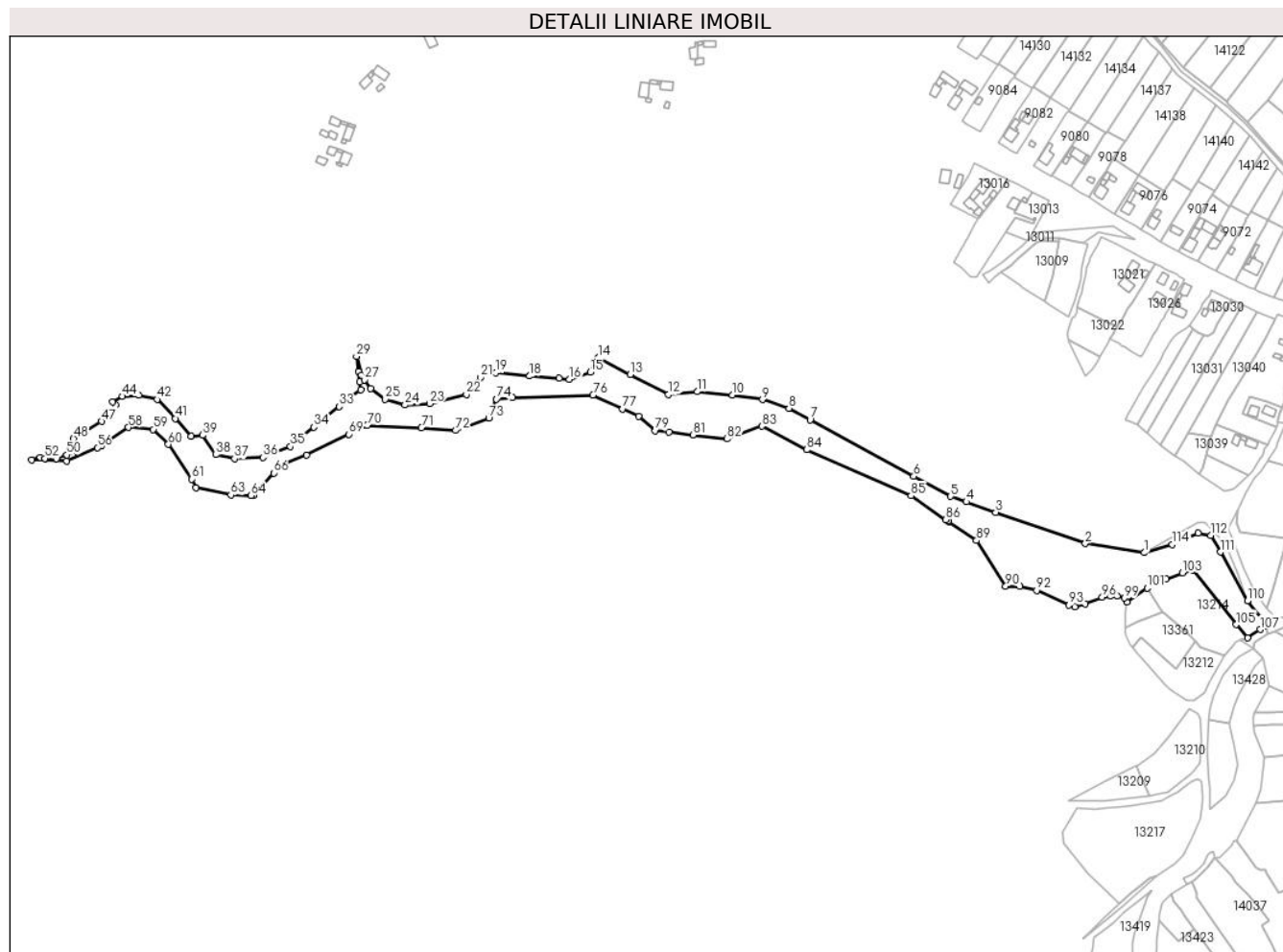
C. Partea III. SARCINI .

Inscrieri privind dezmembramintele dreptului de proprietate, drepturi reale de garanție și sarcini	Referințe
NU SUNT	

Anexa Nr. 1 La Partea I**Teren**

Nr cadastral	Suprafața (mp)*	Observații / Referințe
	30.532	

* Suprafața este determinată în planul de proiecție Stereo 70.

**Date referitoare la teren**

Crt	Categorie folosință	Intravilan	Suprafața (mp)	Tarla	Parcelă	Nr. topo	Observații / Referințe
13 13 5	ape curgătoare	DA	10.453	-	-	-	
13 13 5	ape curgătoare	NU	17.816	5	117, 117, 120, 123	-	
13 13 5	ape curgătoare	DA	2.264	-	-	-	

Lungime Segmente

1) Valorile lungimilor segmentelor sunt obținute din proiecție în plan.

Punct început	X / Y	Punct sfârșit	X / Y	Lungime segment
1	580.672,624 672.858,565	2	580.622,537 672.866,292	50.68
4	580.521,409 672.901,776	5	580.508,029 672.906,471	14.18
2	580.622,537 672.866,292	3	580.546,448 672.892,99	80.63 7
5	580.508,029 672.906,471	6	580.476,61 672.923,56	35.76 6
3	580.546,448 672.892,99	4	580.521,409 672.901,776	26.53 6
6	580.476,61 672.923,56	7	580.388,407 672.971,535	100.4 06

Punct început	X / Y	Punct sfârșit	X / Y	Lungime segment	Punct început	X / Y	Punct sfârșit	X / Y	Lungime segment	Punct început	X / Y	Punct sfârșit	X / Y	Lungime segment
7	580.388,407 672.971,535	8	580.370,346 672.981,358	20.559	8	580.370,346 672.981,358	9	580.347,821 672.988,711	23.695	9	580.347,821 672.988,711	10	580.322,264 672.992,802	25.882
10	580.322,264 672.992,802	11	580.292,405 672.995,446	29.976	11	580.292,405 672.995,446	12	580.267,878 672.993,297	24.621	12	580.267,878 672.993,297	13	580.235,423 673.010,242	36.612
13	580.235,423 673.010,242	14	580.208,082 673.024,586	30.875	14	580.208,082 673.024,586	15	580.201,24 673.012,208	14.143	15	580.201,24 673.012,208	16	580.183,319 673.005,978	18.973
16	580.183,319 673.005,978	17	580.174,473 673.006,709	8.876	17	580.174,473 673.006,709	18	580.149,595 673.008,764	24.963	18	580.149,595 673.008,764	19	580.120,65 673.011,533	29.077
19	580.120,65 673.011,533	20	580.113,321 673.011,888	7.338	20	580.113,321 673.011,888	21	580.107,712 673.007,581	7.072	21	580.107,712 673.007,581	22	580.095,811 672.993,089	18.752
22	580.095,811 672.993,089	23	580.064,59 672.985,303	32.177	23	580.064,59 672.985,303	24	580.043,475 672.984,166	21.146	24	580.043,475 672.984,166	25	580.026,737 672.989,096	17.449
25	580.026,737 672.989,096	26	580.014,381 672.997,967	15.211	26	580.014,381 672.997,967	27	580.009,07 673.005,647	9.338	27	580.009,07 673.005,647	28	580.006,33 673.009,61	4.818
28	580.006,33 673.009,61	29	580.002,225 673.025,542	16.452	29	580.002,225 673.025,542	30	580.003,885 673.012,645	13.003	30	580.003,885 673.012,645	31	580.004,933 673.003,961	8.747
31	580.004,933 673.003,961	32	580.005,766 672.997,065	6.946	32	580.005,766 672.997,065	33	579.987,631 672.982,775	23.089	33	579.987,631 672.982,775	34	579.966,07 672.965,31	27.747
34	579.966,07 672.965,31	35	579.946,084 672.948,816	25.913	35	579.946,084 672.948,816	36	579.922,63 672.939,492	25.239	36	579.922,63 672.939,492	37	579.898,454 672.938,529	24.195
37	579.898,454 672.938,529	38	579.882,499 672.941,928	16.313	38	579.882,499 672.941,928	39	579.871,34 672.958,486	19.967	39	579.871,34 672.958,486	40	579.861,374 672.957,722	9.995
40	579.861,374 672.957,722	41	579.848,096 672.972,696	20.013	41	579.848,096 672.972,696	42	579.832,519 672.988,915	22.488	42	579.832,519 672.988,915	43	579.816,993 672.992,499	15.934
43	579.816,993 672.992,499	44	579.803,092 672.991,462	13.94	44	579.803,092 672.991,462	45	579.794,456 672.986,805	9.812	45	579.794,456 672.986,805	46	579.797,376 672.984,33	3.828
46	579.797,376 672.984,33	47	579.785,202 672.970,239	18.622	47	579.785,202 672.970,239	48	579.761,35 672.955,61	27.981	48	579.761,35 672.955,61	49	579.764,4 672.944,47	11.55
49	579.764,4 672.944,47	50	579.755,69 672.941,73	9.131	50	579.755,69 672.941,73	51	579.746,85 672.938,44	9.432	51	579.746,85 672.938,44	52	579.736,9 672.938,77	9.955
52	579.736,9 672.938,77	53	579.732,788 672.939,677	4.211	53	579.732,788 672.939,677	54	579.725,763 672.937,721	7.292	54	579.725,763 672.937,721	55	579.755,463 672.936,403	29.729
55	579.755,463 672.936,403	56	579.781,572 672.948,055	28.591	56	579.781,572 672.948,055	57	579.785,38 672.949,754	4.17	57	579.785,38 672.949,754	58	579.808,194 672.965,19	27.545
58	579.808,194 672.965,19	59	579.829,219 672.963,482	21.094	59	579.829,219 672.963,482	60	579.842,152 672.950,753	18.146	60	579.842,152 672.950,753	61	579.862,103 672.921,026	35.801
61	579.862,103 672.921,026	62	579.865,411 672.913,793	7.954	62	579.865,411 672.913,793	63	579.895,371 672.907,616	30.59	63	579.895,371 672.907,616	64	579.912,623 672.907,198	17.257
64	579.912,623 672.907,198	65	579.914,532 672.907,152	1.91	65	579.914,532 672.907,152	66	579.931,728 672.926,319	25.75	66	579.931,728 672.926,319	67	579.937,102 672.932,31	8.048
67	579.937,102 672.932,31	68	579.959,591 672.941,725	24.38	68	579.959,591 672.941,725	69	579.995,766 672.959,292	40.215	69	579.995,766 672.959,292	70	580.011,384 672.966,875	17.362
70	580.011,384 672.966,875	71	580.057,542 672.964,819	46.204	71	580.057,542 672.964,819	72	580.086,594 672.962,463	29.147	72	580.086,594 672.962,463	73	580.114,882 672.972,822	30.125
73	580.114,882 672.972,822	74	580.121,314 672.989,178	17.575	74	580.121,314 672.989,178	75	580.135,221 672.990,521	13.972	75	580.135,221 672.990,521	76	580.203,601 672.992,522	68.409
76	580.203,601 672.992,522	77	580.228,819 672.980,868	27.781	77	580.228,819 672.980,868	78	580.242,297 672.974,64	14.847	78	580.242,297 672.974,64	79	580.256,608 672.962,433	18.81
79	580.256,608 672.962,433	80	580.268,451 672.961,081	11.92	80	580.268,451 672.961,081	81	580.288,537 672.958,788	20.216	81	580.288,537 672.958,788	82	580.317,615 672.955,468	29.267
82	580.317,615 672.955,468	83	580.347,23 672.966,06	31.452	83	580.347,23 672.966,06	84	580.385,565 672.946,163	43.191	84	580.385,565 672.946,163	85	580.474,249 672.907,077	96.915
85	580.474,249 672.907,077	86	580.503,913 672.886,765	35.952	86	580.503,913 672.886,765	87	580.505,643 672.885,577	2.099	87	580.505,643 672.885,577	88	580.506,234 672.885,172	0.716
88	580.506,234 672.885,172	89	580.529,987 672.868,87	28.809	89	580.529,987 672.868,87	90	580.554,863 672.829,967	46.176	90	580.554,863 672.829,967	91	580.566,756 672.829,906	11.893
91	580.566,756 672.829,906	92	580.581,118 672.826,486	14.764	92	580.581,118 672.826,486	93	580.608,646 672.814,247	30.126	93	580.608,646 672.814,247	94	580.613,886 672.812,406	5.554
94	580.613,886 672.812,406	95	580.622,376 672.814,963	8.867	95	580.622,376 672.814,963	96	580.636,956 672.820,789	15.701	96	580.636,956 672.820,789	97	580.644,061 672.821,856	7.185
97	580.644,061 672.821,856	98	580.649,622 672.821,641	5.565	98	580.649,622 672.821,641	99	580.655,81 672.820,01	6.399	99	580.655,81 672.820,01	100	580.657,9 672.816,4	4.171
100	580.657,9 672.816,4	101	580.675,19 672.828,657	21.194	101	580.675,19 672.828,657	102	580.691,637 672.836,062	18.037	102	580.691,637 672.836,062	103	580.705,36 672.841,353	14.708
103	580.705,36 672.841,353	104	580.713,8 672.843,922	8.822	104	580.713,8 672.843,922	105	580.750,79 672.797,482	59.371	105	580.750,79 672.797,482	106	580.760,61 672.786,219	14.943

Punct început	X / Y	Punct sfârşit	X / Y	Lungime segment	Punct început	X / Y	Punct sfârşit	X / Y	Lungime segment	Punct început	X / Y	Punct sfârşit	X / Y	Lungime segment
106	580.760,61 672.786,219	107	580.771,486 672.793,259	12.956	107	580.771,486 672.793,259	108	580.776,23 672.796,17	5.566	108	580.776,23 672.796,17	109	580.776,14 672.798,9	2.731
109	580.776,14 672.798,9	110	580.760,546 672.817,538	24.301	110	580.760,546 672.817,538	111	580.737,718 672.859,15	47.462	111	580.737,718 672.859,15	112	580.729,384 672.873,166	16.307
112	580.729,384 672.873,166	113	580.718,489 672.875,165	11.077	113	580.718,489 672.875,165	114	580.696,663 672.865,563	23.845	114	580.696,663 672.865,563	1	580.672,624 672.858,565	25.037

** Lungimile segmentelor sunt determinate în planul de proiecție Stereo 70 și sunt rotunjite la 1 milimetru.

*** Distanța dintre puncte este formată din segmente cumulate ce sunt mai mici decât valoarea 1 milimetru.

**DATE DESPRE IMOBILUL NR. 13136**

Oficiul de Cadastru și Publicitate Imobiliară SUCEAVA
Biroul de Cadastru și Publicitate Imobiliară Gura Humorului

A. Partea I. Descrierea imobilului

TEREN Necunoscut

Adresa: Loc. Dragoiesti, Jud. Suceava

Nr. Crt	Nr cadastral Nr. topografic	Suprafața* (mp)	Observații / Referințe
A1		2.275	Sector cadastral:16 Teren neimprejmuit;

B. Partea II. Proprietari și acte

Inscrieri privitoare la dreptul de proprietate și alte drepturi reale		Referințe
13136 / 18/03/2022		
Act Normativ nr. 7, din 13/03/1996 emis de PARLAMENTUL ROMANIEI;		
B1	Inscrierea provizorie, drept de PROPRIETATE, dobandit prin Lege, cota actuala 1/1, cota initiala 1/1 1) COMUNA DRAGOIESTI , CIF:4441190, Proprietar neidentificat	A1

C. Partea III. SARCINI .

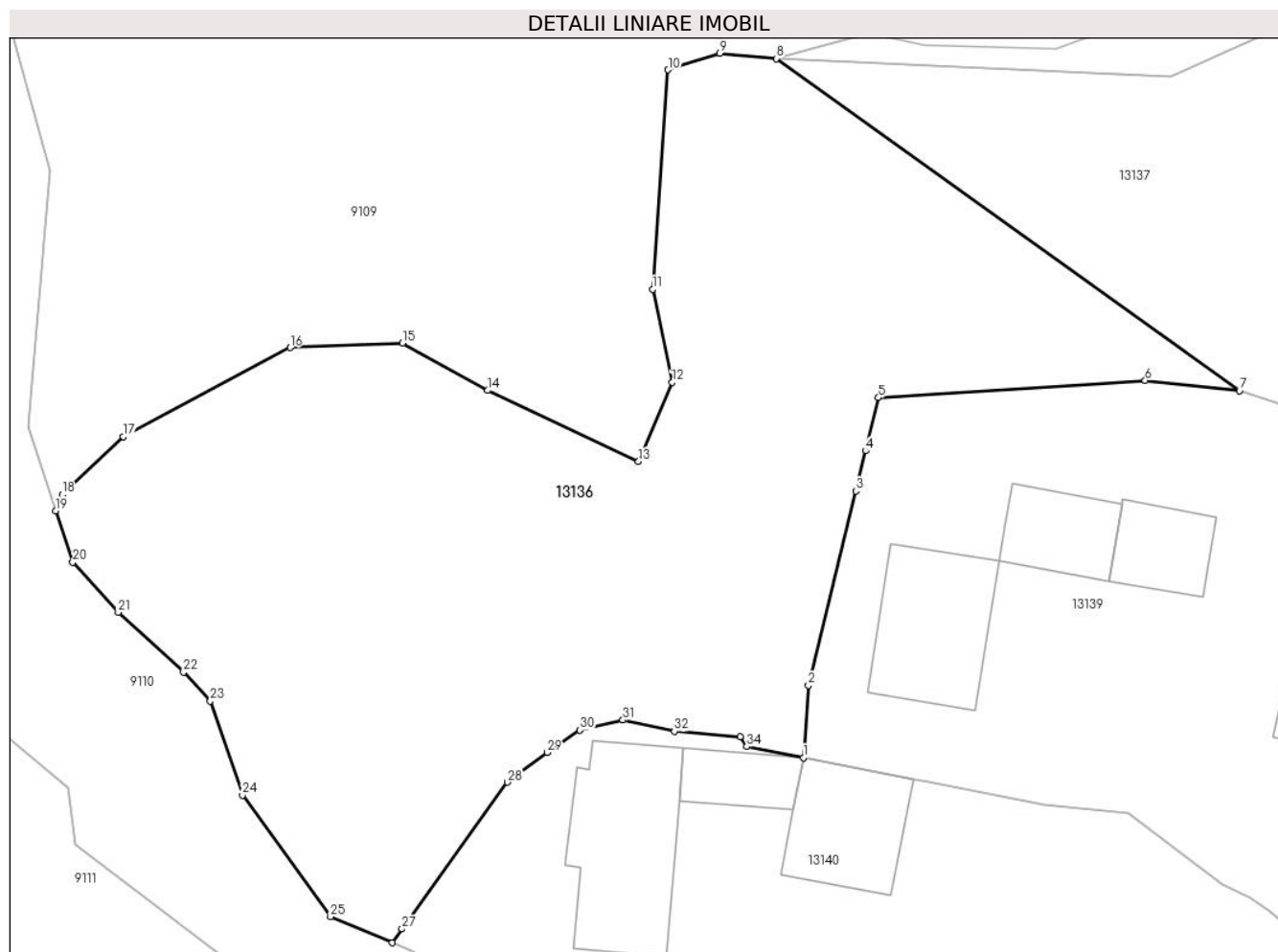
Inscrieri privind dezmembramintele dreptului de proprietate, drepturi reale de garanție și sarcini	Referințe
NU SUNT	

Anexa Nr. 1 La Partea I

Teren

Nr cadastral	Suprafața (mp)*	Observații / Referințe
	2.275	

* Suprafața este determinată în planul de proiecție Stereo 70.



Date referitoare la teren

Crt	Categorie folosință	Intravilan	Suprafața (mp)	Tarla	Parcelă	Nr. topo	Observații / Referințe
1	arabil	DA	500	-	-	-	
2	arabil	NU	1.775	5	123,124,125	-	

Lungime Segmente

1) Valorile lungimilor segmentelor sunt obținute din proiecție în plan.

Punct început	X / Y	Punct sfârșit	X / Y	Lungime segment (** (m)
1	579.727,811 672.885,068	2	579.728,19 672.890,51	5.455
3	579.731,768 672.905,16	4	579.732,504 672.908,173	3.102
5	579.733,484 672.912,186	6	579.753,58 672.913,485	20.138
7	579.760,69 672.912,695	8	579.725,763 672.937,721	42.967

Punct început	X / Y	Punct sfârșit	X / Y	Lungime segment (** (m)
2	579.728,19 672.890,51	3	579.731,768 672.905,16	15.081
4	579.732,504 672.908,173	5	579.733,484 672.912,186	4.131
6	579.753,58 672.913,485	7	579.760,69 672.912,695	7.154
8	579.725,763 672.937,721	9	579.721,534 672.938,123	4.248

Punct început	X / Y	Punct sfârșit	X / Y	Lungime segment (** (m)
9	579.721,534 672.938,123	10	579.717,62 672.936,873	4.109
11	579.716,451 672.920,354	12	579.717,92 672.913,327	7.179
13	579.715,396 672.907,377	14	579.704,03 672.912,73	12.563
15	579.697,585 672.916,294	16	579.689,129 672.915,953	8.463
17	579.676,548 672.909,232	18	579.671,942 672.904,876	6.34
19	579.671,47 672.903,649	20	579.672,75 672.899,78	4.075
21	579.676,17 672.896,01	22	579.681,1 672.891,5	6.682
23	579.683,11 672.889,33	24	579.685,54 672.882,25	7.485
25	579.692,18 672.873,09	26	579.696,813 672.871,124	5.033
27	579.697,561 672.872,162	28	579.705,521 672.883,212	13.619
29	579.708,497 672.885,449	30	579.710,981 672.887,141	3.006
31	579.714,212 672.887,9	32	579.718,102 672.887,042	3.983
33	579.723,054 672.886,651	34	579.723,556 672.885,894	0.908

Punct început	X / Y	Punct sfârșit	X / Y	Lungime segment (** (m)
10	579.717,62 672.936,873	11	579.716,451 672.920,354	16.56
12	579.717,92 672.913,327	13	579.715,396 672.907,377	6.463
14	579.704,03 672.912,73	15	579.697,585 672.916,294	7.365
16	579.689,129 672.915,953	17	579.676,548 672.909,232	14.264
18	579.671,942 672.904,876	19	579.671,47 672.903,649	1.315
20	579.672,75 672.899,78	21	579.676,17 672.896,01	5.09
22	579.681,1 672.891,5	23	579.683,11 672.889,33	2.958
24	579.685,54 672.882,25	25	579.692,18 672.873,09	11.313
26	579.696,813 672.871,124	27	579.697,561 672.872,162	1.279
28	579.705,521 672.883,212	29	579.708,497 672.885,449	3.723
30	579.710,981 672.887,141	31	579.714,212 672.887,9	3.319
32	579.718,102 672.887,042	33	579.723,054 672.886,651	4.967
34	579.723,556 672.885,894	1	579.727,811 672.885,068	4.334

** Lungimile segmentelor sunt determinate în planul de proiecție Stereo 70 și sunt rotunjite la 1 milimetru.

*** Distanța dintre puncte este formată din segmente cumulate ce sunt mai mici decât valoarea 1 milimetru.

**DATE DESPRE IMOBILUL NR. 13137**

Oficiul de Cadastru și Publicitate Imobiliară SUCEAVA
Biroul de Cadastru și Publicitate Imobiliară Gura Humorului

A. Partea I. Descrierea imobilului

TEREN Extravilan

Adresa: Jud. Suceava

Nr. Crt	Nr cadastral Nr. topografic	Suprafața* (mp)	Observații / Referințe
A1		2.600	Sector cadastral:16 Teren neimprejmuit;

B. Partea II. Proprietari și acte

Inscrieri privitoare la dreptul de proprietate și alte drepturi reale		Referințe
13137 / 18/03/2022		
Act Normativ nr. 7, din 13/03/1996 emis de PARLAMENTUL ROMANIEI;		
B1	Intabulare, drept de PROPRIETATE, dobandit prin Lege, cota actuala 1/1, cota initiala 1/1 1) NEIDENTIFICAT NEIDENTIFICAT	A1
Act Administrativ nr. 2031, din 14/03/2022 emis de PRIMARIA COMUNEI DRAGOIESTI;		
B2	Se noteaza posesia factica in favoarea lui 1) CEPOI ADRIAN	A1

C. Partea III. SARCINI .

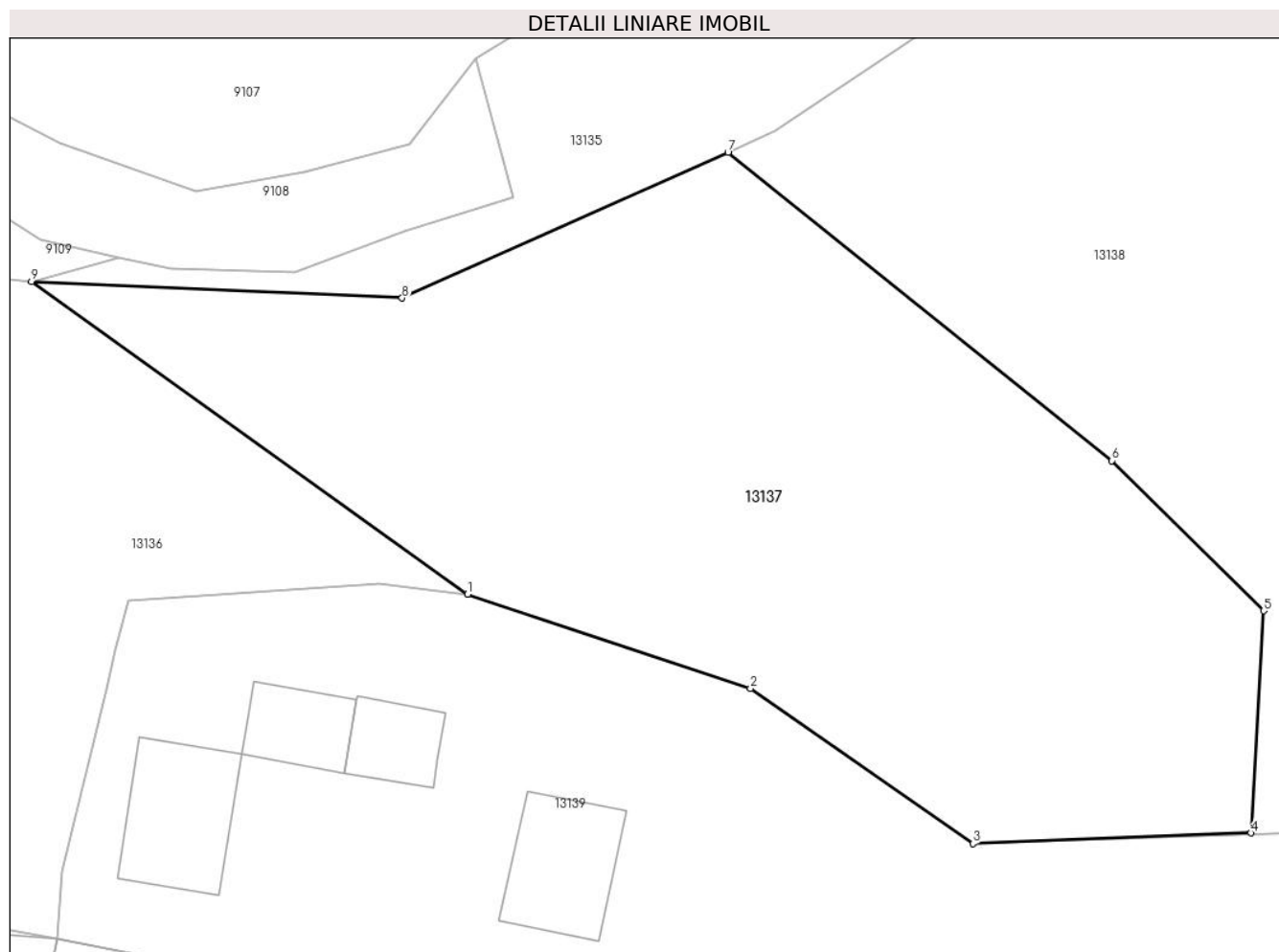
Inscrieri privind dezmembramintele dreptului de proprietate, drepturi reale de garanție și sarcini	Referințe
NU SUNT	

Anexa Nr. 1 La Partea I

Teren

Nr cadastral	Suprafața (mp)*	Observații / Referințe
	2.600	

* Suprafața este determinată în planul de proiecție Stereo 70.



Date referitoare la teren

Crt	Categorie folosință	Intravilan	Suprafața (mp)	Tarla	Parcelă	Nr. topo	Observații / Referințe
1	arabil	NU	2.600	5	123,125	-	

Lungime Segmente

1) Valorile lungimilor segmentelor sunt obținute din proiecție în plan.

Punct început	X / Y	Punct sfârșit	X / Y	Lungime segment (** (m)
1	579.760,69 672.912,695	2	579.783,372 672.905,138	23.908
2	579.783,372 672.905,138	3	579.801,195 672.892,725	21.72
3	579.801,195 672.892,725	4	579.823,467 672.893,569	22.288
4	579.823,467 672.893,569	5	579.824,506 672.911,349	17.81
5	579.824,506 672.911,349	6	579.812,333 672.923,38	17.115

Punct început	X / Y	Punct sfârșit	X / Y	Lungime segment (** (m)
6	579.812,333 672.923,38	7	579.781,572 672.948,055	39.435
7	579.781,572 672.948,055	8	579.755,463 672.936,403	28.591
8	579.755,463 672.936,403	9	579.725,763 672.937,721	29.729
9	579.725,763 672.937,721	1	579.760,69 672.912,695	42.967

** Lungimile segmentelor sunt determinate în planul de proiecție Stereo 70 și sunt rotunjite la 1 milimetru.

*** Distanța dintre puncte este formată din segmente cumulate ce sunt mai mici decât valoarea 1 milimetru.

**DATE DESPRE IMOBILUL NR. 13138**

Oficiul de Cadastru și Publicitate Imobiliară SUCEAVA
Biroul de Cadastru și Publicitate Imobiliară Gura Humorului

A. Partea I. Descrierea imobilului

TEREN Extravilan

Adresa: Jud. Suceava

Nr. Crt	Nr cadastral Nr. topografic	Suprafața* (mp)	Observații / Referințe
A1		2.817	Sector cadastral:16 Teren neimprejmuit;

B. Partea II. Proprietari și acte

Inscrieri privitoare la dreptul de proprietate și alte drepturi reale		Referințe
13138 / 18/03/2022		
Act Normativ nr. 7, din 13/03/1996 emis de PARLAMENTUL ROMANIEI;		
B1	Inscrierea provizorie, drept de PROPRIETATE, dobandit prin Lege, cota actuala 1/1, cota initiala 1/1 1) COMUNA DRAGOIESTI, CIF:4441190	A1

C. Partea III. SARCINI .

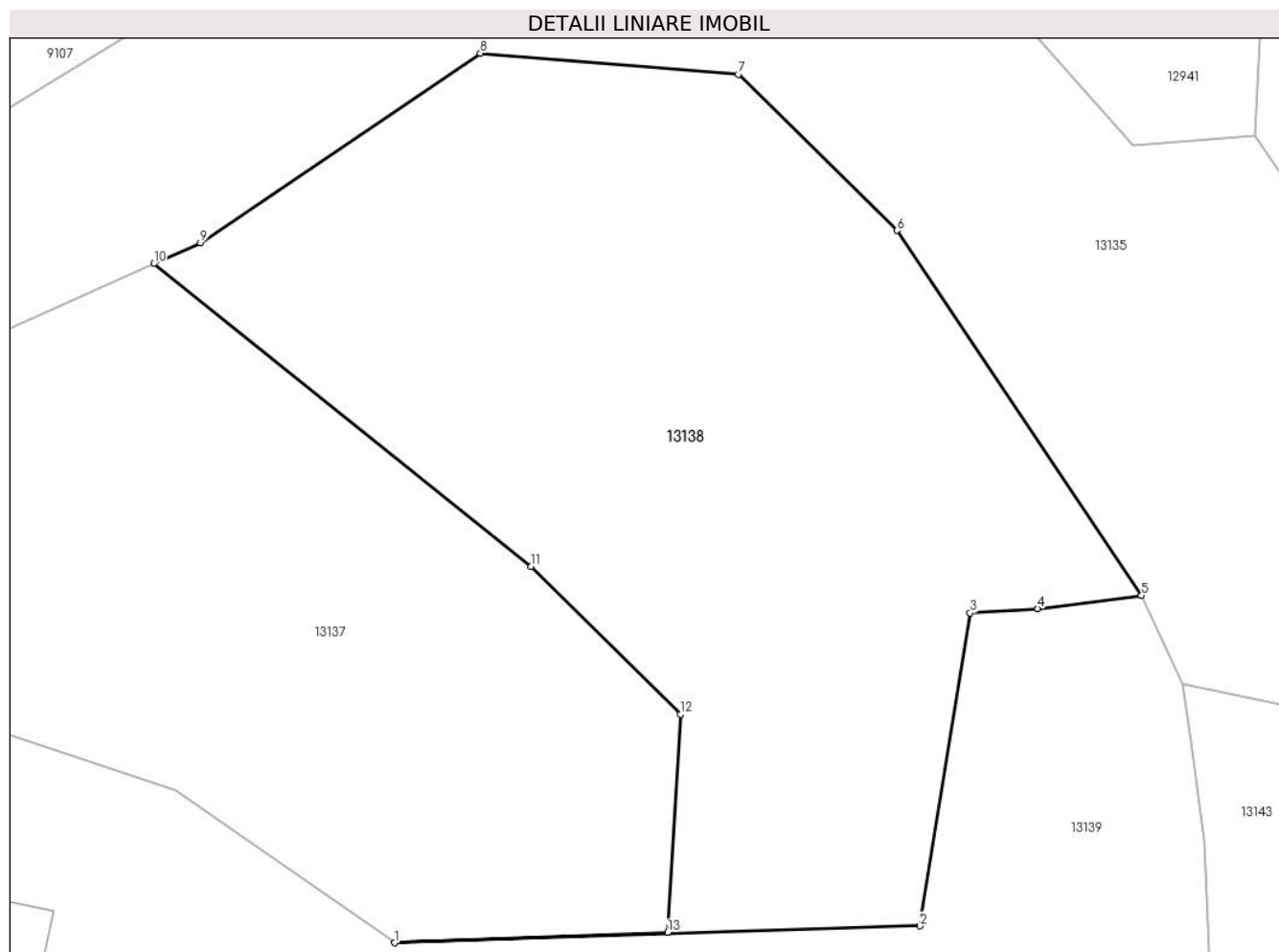
Inscrieri privind dezmembramintele dreptului de proprietate, drepturi reale de garanție și sarcini	Referințe
NU SUNT	

Anexa Nr. 1 La Partea I

Teren

Nr cadastral	Suprafața (mp)*	Observații / Referințe
	2.817	

* Suprafața este determinată în planul de proiecție Stereo 70.



Date referitoare la teren

Crt	Categorie folosință	Intravilan	Suprafața (mp)	Tarla	Parcelă	Nr. topo	Observații / Referințe
1	arabil	NU	2.817	5	123	-	

Lungime Segmente

1) Valorile lungimilor segmentelor sunt obținute din proiecție în plan.

Punct început	X / Y	Punct sfârșit	X / Y	Lungime segment (** (m)
1	579.801,195 672.892,725	2	579.844,054 672.894,093	42.881
2	579.844,054 672.894,093	3	579.848,117 672.919,595	25.824
3	579.848,117 672.919,595	4	579.853,633 672.919,952	5.528
4	579.853,633 672.919,952	5	579.862,103 672.921,026	8.538
5	579.862,103 672.921,026	6	579.842,152 672.950,753	35.801

Punct început	X / Y	Punct sfârșit	X / Y	Lungime segment (** (m)
6	579.842,152 672.950,753	7	579.829,219 672.963,482	18.146
7	579.829,219 672.963,482	8	579.808,194 672.965,19	21.094
8	579.808,194 672.965,19	9	579.785,38 672.949,754	27.545
9	579.785,38 672.949,754	10	579.781,572 672.948,055	4.17
10	579.781,572 672.948,055	11	579.812,333 672.923,38	39.435
11	579.812,333 672.923,38	12	579.824,506 672.911,349	17.115
12	579.824,506 672.911,349	13	579.823,467 672.893,569	17.81
13	579.823,467 672.893,569	1	579.801,195 672.892,725	22.288

** Lungimile segmentelor sunt determinate în planul de proiecție Stereo 70 și sunt rotunjite la 1 milimetru.

*** Distanța dintre puncte este formată din segmente cumulate ce sunt mai mici decât valoarea 1 milimetru.

**DATE DESPRE IMOBILUL NR. 13139**

Oficiul de Cadastru și Publicitate Imobiliară SUCEAVA
Biroul de Cadastru și Publicitate Imobiliară Gura Humorului

A. Partea I. Descrierea imobilului

TEREN Necunoscut

Adresa: Loc. Dragoiesti, Str Padurii, Nr. 89, Jud. Suceava

Nr. Crt	Nr cadastral Nr. topografic	Suprafața* (mp)	Observații / Referințe
A1	30941	7.467	Sector cadastral:16 Teren neimprijmit;

Construcții

Crt	Nr cadastral Nr. topografic	Adresa	Observații / Referințe
A1.1		Loc. Dragoiesti, Str Padurii, Nr. 89, Jud. Suceava	Nr. niveluri:1; S. construita la sol:87 mp; S. construita desfasurata:87 mp; LOCUINTA
A1.2		Loc. Dragoiesti, Str Padurii, Nr. 89, Jud. Suceava	Nr. niveluri:1; S. construita la sol:94 mp; S. construita desfasurata:94 mp; ANEXA
A1.3		Loc. Dragoiesti, Str Padurii, Nr. 89, Jud. Suceava	Nr. niveluri:1; S. construita la sol:50 mp; S. construita desfasurata:50 mp; ANEXA
A1.4		Loc. Dragoiesti, Str Padurii, Nr. 89, Jud. Suceava	Nr. niveluri:1; S. construita la sol:44 mp; S. construita desfasurata:44 mp; ANEXA

B. Partea II. Proprietari și acte

Inscrieri privitoare la dreptul de proprietate și alte drepturi reale	Referințe
11154 / 06/10/2015	
Act Notarial nr. 2031, din 05/10/2015 emis de NP Dumitru Mihaela;	
B3	A1, A1.1, A1.2, A1.3, A1.4
Intabulare, drept de PROPRIETATEcasatoriti, bun comun in devalmasie, dobandit prin Conventie, cota actuala 1/1, cota initiala 1/1	
1) BRADATAN ELENA	
2) BRADATAN DUMITRU	

C. Partea III. SARCINI .

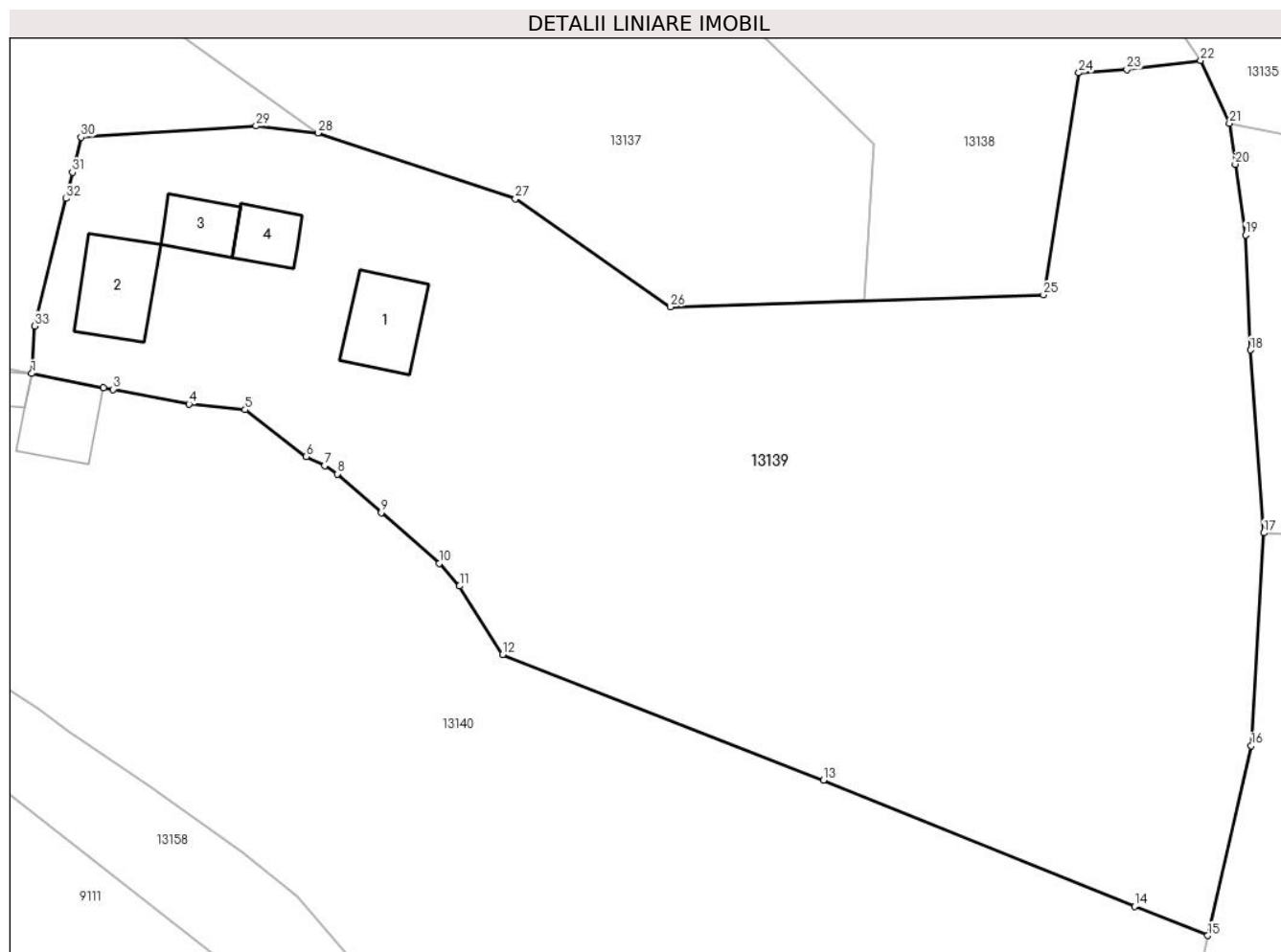
Inscrieri privind dezmembramintele dreptului de proprietate, drepturi reale de garanție și sarcini	Referințe
NU SUNT	

Anexa Nr. 1 La Partea I

Teren

Nr cadastral	Suprafața (mp)*	Observații / Referințe
30941	7.467	

* Suprafața este determinată în planul de proiecție Stereo 70.



Date referitoare la teren

Crt	Categorie folosință	Intravilan	Suprafața (mp)	Tarla	Parcelă	Nr. topo	Observații / Referințe
1	curți constructii	DA	891	-	-	-	
2	livada	DA	1.608	-	-	-	
3	arabil	DA	2.903	-	-	-	
4	arabil	NU	2.065	5	123	-	

Date referitoare la construcții

Crt	Număr	Destinație construcție	Supraf. (mp)	Situație juridică	Observații / Referințe
A1.1		construcții de locuințe	87	Cu acte	Nr. niveluri:1; S. construita la sol:87 mp; S. construita desfasurata:87 mp; LOCUINTA
A1.2		construcții anexa	94	Cu acte	Nr. niveluri:1; S. construita la sol:94 mp; S. construita desfasurata:94 mp; ANEXA
A1.3		construcții anexa	50	Cu acte	Nr. niveluri:1; S. construita la sol:50 mp; S. construita desfasurata:50 mp; ANEXA
A1.4		construcții anexa	44	Cu acte	Nr. niveluri:1; S. construita la sol:44 mp; S. construita desfasurata:44 mp; ANEXA

Lungime Segmente

1) Valorile lungimilor segmentelor sunt obținute din proiecție în plan.

Punct început	X / Y	Punct sfârșit	X / Y	Lungime segment (** (m)
1	579.727,811 672.885,068	2	579.736,086 672.883,461	8.43
3	579.737,182 672.883,25	4	579.745,902 672.881,556	8.883
5	579.752,343 672.880,909	6	579.759,363 672.875,528	8.845
7	579.761,465 672.874,479	8	579.762,92 672.873,551	1.726
9	579.767,979 672.869,11	10	579.774,63 672.863,272	8.85
11	579.776,966 672.860,668	12	579.781,897 672.852,795	9.29
13	579.818,772 672.838,374	14	579.854,509 672.823,891	38.56
15	579.862,927 672.820,532	16	579.867,932 672.842,33	22.365
17	579.869,367 672.866,772	18	579.867,815 672.887,776	21.061
19	579.867,258 672.900,99	20	579.866,087 672.909,105	8.199
21	579.865,411 672.913,793	22	579.862,103 672.921,026	7.954
23	579.853,633 672.919,952	24	579.848,117 672.919,595	5.528
25	579.844,054 672.894,093	26	579.801,195 672.892,725	42.881
27	579.783,372 672.905,138	28	579.760,69 672.912,695	23.908
29	579.753,58 672.913,485	30	579.733,484 672.912,186	20.138
31	579.732,504 672.908,173	32	579.731,768 672.905,16	3.102
33	579.728,19 672.890,51	1	579.727,811 672.885,068	5.455

Punct început	X / Y	Punct sfârșit	X / Y	Lungime segment (** (m)
2	579.736,086 672.883,461	3	579.737,182 672.883,25	1.116
4	579.745,902 672.881,556	5	579.752,343 672.880,909	6.473
6	579.759,363 672.875,528	7	579.761,465 672.874,479	2.349
8	579.762,92 672.873,551	9	579.767,979 672.869,11	6.732
10	579.774,63 672.863,272	11	579.776,966 672.860,668	3.498
12	579.781,897 672.852,795	13	579.818,772 672.838,374	39.595
14	579.854,509 672.823,891	15	579.862,927 672.820,532	9.063
16	579.867,932 672.842,33	17	579.869,367 672.866,772	24.484
18	579.867,815 672.887,776	19	579.867,258 672.900,99	13.226
20	579.866,087 672.909,105	21	579.865,411 672.913,793	4.736
22	579.862,103 672.921,026	23	579.853,633 672.919,952	8.538
24	579.848,117 672.919,595	25	579.844,054 672.894,093	25.824
26	579.801,195 672.892,725	27	579.783,372 672.905,138	21.72
28	579.760,69 672.912,695	29	579.753,58 672.913,485	7.154
30	579.733,484 672.912,186	31	579.732,504 672.908,173	4.131
32	579.731,768 672.905,16	33	579.728,19 672.890,51	15.081

** Lungimile segmentelor sunt determinate în planul de proiecție Stereo 70 și sunt rotunjite la 1 milimetru.

*** Distanța dintre puncte este formată din segmente cumulate ce sunt mai mici decât valoarea 1 milimetru.

**DATE DESPRE IMOBILUL NR. 13140**

Oficiul de Cadastru și Publicitate Imobiliară SUCEAVA
Biroul de Cadastru și Publicitate Imobiliară Gura Humorului

A. Partea I. Descrierea imobilului

TEREN Intravilan

Adresa: Loc. Dragoiesti, Str Padurii, Nr. 91, Jud. Suceava

Nr. Crt	Nr cadastral Nr. topografic	Suprafața* (mp)	Observații / Referințe
A1	30033	7.900	Sector cadastral:16 Teren neimprijmit;

Construcții

Crt	Nr cadastral Nr. topografic	Adresa	Observații / Referințe
A1.1		Loc. Dragoiesti, Str Padurii, Nr. 91, Jud. Suceava	Nr. niveluri:1; S. construita la sol:76 mp; S. construita desfasurata:76 mp; LOCUINTA
A1.2		Loc. Dragoiesti, Str Padurii, Nr. 91, Jud. Suceava	Nr. niveluri:1; S. construita la sol:35 mp; S. construita desfasurata:35 mp; ANEXA
A1.3		Loc. Dragoiesti, Str Padurii, Nr. 91, Jud. Suceava	Nr. niveluri:1; S. construita la sol:117 mp; S. construita desfasurata:117 mp; ANEXA

B. Partea II. Proprietari și acte

Inscrieri privitoare la dreptul de proprietate și alte drepturi reale		Referințe
743 / 12/02/2009		
Act Notarial nr. 260, din 11/02/2009 emis de bnp atanasoaei;		
B3	Intabulare, drept de PROPRIETATE, dobandit prin Conventie, cota actuala 1/1, cota initiala 1/1 1) BRADATAN ELENA 2) BRADATAN DUMITRU	A1, A1.1, A1.2, A1.3

C. Partea III. SARCINI .

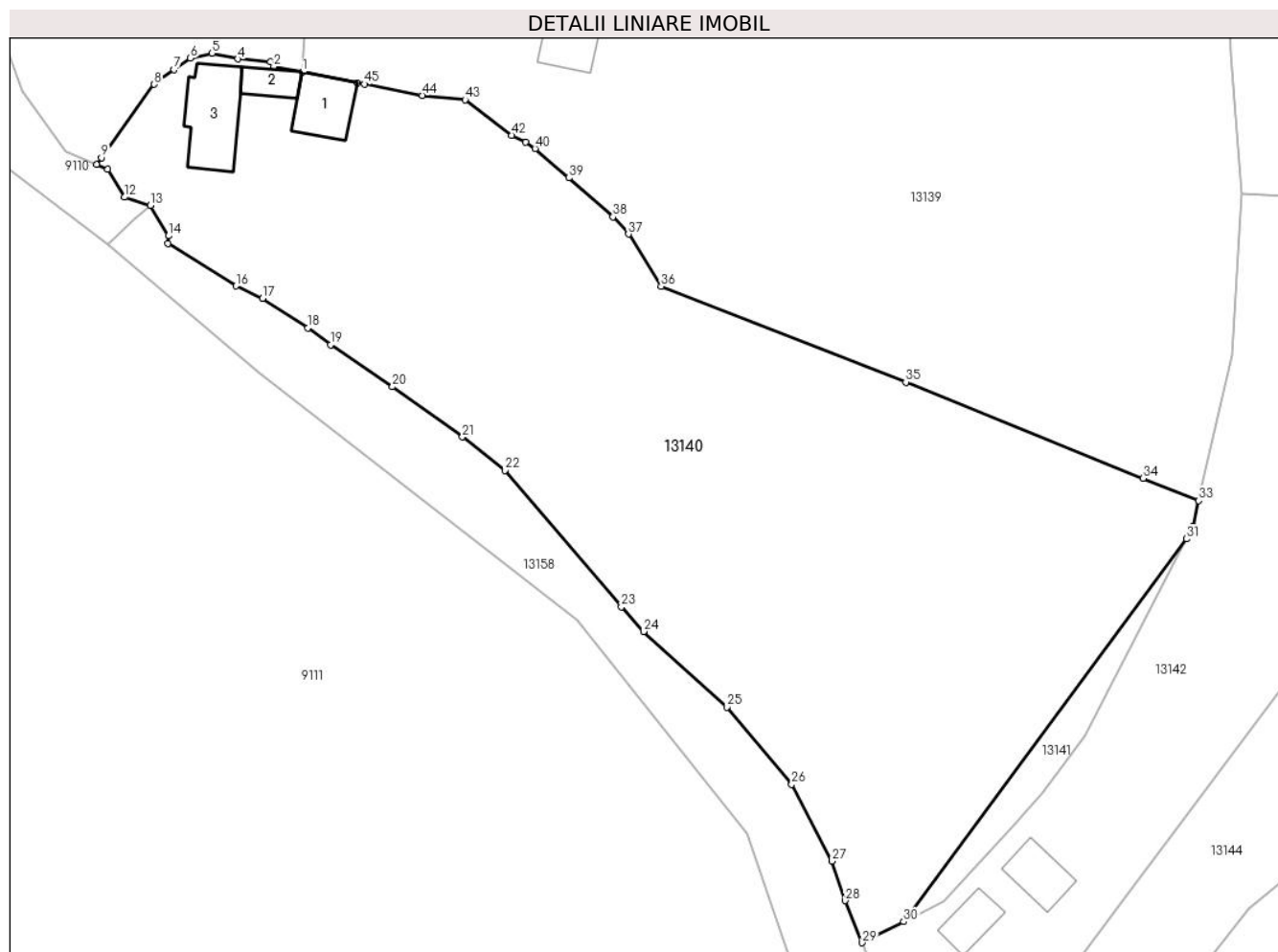
Inscrieri privind dezmembramintele dreptului de proprietate, drepturi reale de garanție și sarcini	Referințe
NU SUNT	

Anexa Nr. 1 La Partea I

Teren

Nr cadastral	Suprafața (mp)*	Observații / Referințe
30033	7.900	

* Suprafața este determinată în planul de proiecție Stereo 70.



Date referitoare la teren

Crt	Categorie folosință	Intravilan	Suprafața (mp)	Tarla	Parcelă	Nr. topo	Observații / Referințe
1	curți constructii	DA	500	-	-	-	
2	arabil	DA	7.400	-	-	-	

Date referitoare la construcții

Crt	Număr	Destinație construcție	Supraf. (mp)	Situație juridică	Observații / Referințe
A1.1		construcții de locuințe	76	Cu acte	Nr. niveluri:1; S. construita la sol:76 mp; S. construita desfasurata:76 mp; LOCUINTA
A1.2		construcții anexa	35	Cu acte	Nr. niveluri:1; S. construita la sol:35 mp; S. construita desfasurata:35 mp; ANEXA
A1.3		construcții anexa	117	Cu acte	Nr. niveluri:1; S. construita la sol:117 mp; S. construita desfasurata:117 mp; ANEXA

Lungime Segmente

1) Valorile lungimilor segmentelor sunt obținute din proiecție în plan.

Punct început	X / Y	Punct sfârșit	X / Y	Lungime segment	Punct început	X / Y	Punct sfârșit	X / Y	Lungime segment	Punct început	X / Y	Punct sfârșit	X / Y	Lungime segment
1	579.727,811 672.885,068	2	579.723,556 672.885,894	4.334	2	579.723,556 672.885,894	3	579.723,054 672.886,651	0.908	3	579.723,054 672.886,651	4	579.718,102 672.887,042	4.967
4	579.718,102 672.887,042	5	579.714,212 672.887,9	3.983	5	579.714,212 672.887,9	6	579.710,981 672.887,141	3.319	6	579.710,981 672.887,141	7	579.708,497 672.885,449	3.006

Punct început	X / Y	Punct sfârșit	X / Y	Lungime segment	Punct început	X / Y	Punct sfârșit	X / Y	Lungime segment	Punct început	X / Y	Punct sfârșit	X / Y	Lungime segment
7	579.708,497 672.885,449	8	579.705,521 672.883,212	3.723	8	579.705,521 672.883,212	9	579.697,561 672.872,162	13.619	9	579.697,561 672.872,162	10	579.696,813 672.871,124	1.279
10	579.696,813 672.871,124	11	579.698,52 672.870,4	1.854	11	579.698,52 672.870,4	12	579.701,01 672.866,22	4.865	12	579.701,01 672.866,22	13	579.704,93 672.865,0	4.105
13	579.704,93 672.865,0	14	579.707,659 672.860,405	5.344	14	579.707,659 672.860,405	15	579.707,586 672.859,276	1.131	15	579.707,586 672.859,276	16	579.717,833 672.852,862	12.089
16	579.717,833 672.852,862	17	579.721,811 672.850,968	4.406	17	579.721,811 672.850,968	18	579.728,703 672.846,545	8.189	18	579.728,703 672.846,545	19	579.732,073 672.843,993	4.227
19	579.732,073 672.843,993	20	579.741,399 672.837,672	11.266	20	579.741,399 672.837,672	21	579.751,948 672.830,121	12.973	21	579.751,948 672.830,121	22	579.758,341 672.825,071	8.147
22	579.758,341 672.825,071	23	579.775,904 672.804,53	27.026	23	579.775,904 672.804,53	24	579.779,256 672.800,823	4.998	24	579.779,256 672.800,823	25	579.791,823 672.789,416	16.972
25	579.791,823 672.789,416	26	579.801,555 672.777,786	15.165	26	579.801,555 672.777,786	27	579.807,669 672.766,255	13.052	27	579.807,669 672.766,255	28	579.809,616 672.760,298	6.267
28	579.809,616 672.760,298	29	579.812,208 672.753,95	6.857	29	579.812,208 672.753,95	30	579.818,47 672.757,104	7.011	30	579.818,47 672.757,104	31	579.861,041 672.814,768	71.676
31	579.861,041 672.814,768	32	579.862,057 672.816,742	2.22	32	579.862,057 672.816,742	33	579.862,927 672.820,532	3.889	33	579.862,927 672.820,532	34	579.854,509 672.823,891	9.063
34	579.854,509 672.823,891	35	579.818,772 672.838,374	38.56	35	579.818,772 672.838,374	36	579.781,897 672.852,795	39.595	36	579.781,897 672.852,795	37	579.776,966 672.860,668	9.29
37	579.776,966 672.860,668	38	579.774,63 672.863,272	3.498	38	579.774,63 672.863,272	39	579.767,979 672.869,11	8.85	39	579.767,979 672.869,11	40	579.762,92 672.873,551	6.732
40	579.762,92 672.873,551	41	579.761,465 672.874,479	1.726	41	579.761,465 672.874,479	42	579.759,363 672.875,528	2.349	42	579.759,363 672.875,528	43	579.752,343 672.880,909	8.845
43	579.752,343 672.880,909	44	579.745,902 672.881,556	6.473	44	579.745,902 672.881,556	45	579.737,182 672.883,25	8.883	45	579.737,182 672.883,25	46	579.736,086 672.883,461	1.116
46	579.736,086 672.883,461	1	579.727,811 672.885,068	8.43										

** Lungimile segmentelor sunt determinate în planul de proiecție Stereo 70 și sunt rotunjite la 1 milimetru.

*** Distanța dintre puncte este formată din segmente cumulate ce sunt mai mici decât valoarea 1 milimetru.

**DATE DESPRE IMOBILUL NR. 13141**

Oficiul de Cadastru și Publicitate Imobiliară SUCEAVA
 Biroul de Cadastru și Publicitate Imobiliară Gura Humorului

A. Partea I. Descrierea imobilului

TEREN Intravilan

Adresa: Loc. Dragoiesti, Str Padurii, Jud. Suceava

Nr. Crt	Nr cadastral Nr. topografic	Suprafața* (mp)	Observații / Referințe
A1		247	Sector cadastral:16 Teren neimprejmuit;

B. Partea II. Proprietari și acte

Inscrieri privitoare la dreptul de proprietate și alte drepturi reale		Referințe
13141 / 18/03/2022		
Act Normativ nr. 7, din 13/03/1996 emis de PARLAMENTUL ROMANIEI;		
B1	Inscrierea provizorie, drept de PROPRIETATE, dobandit prin Lege, cota actuala 1/1, cota initiala 1/1 1) COMUNA DRAGOIESTI, CIF:4441190	A1

C. Partea III. SARCINI .

Inscrieri privind dezmembramintele dreptului de proprietate, drepturi reale de garanție și sarcini	Referințe
NU SUNT	

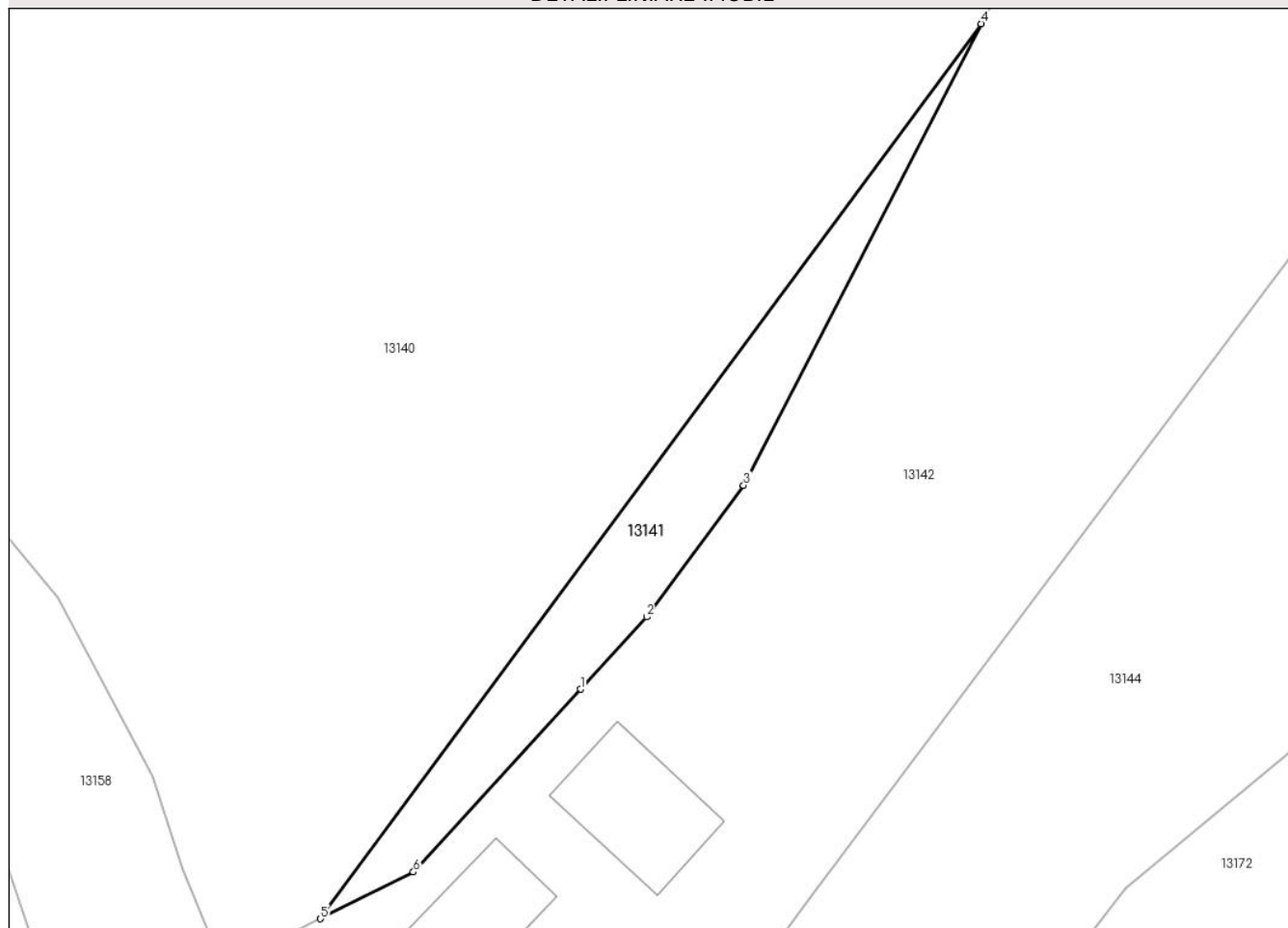
Anexa Nr. 1 La Partea I

Teren

Nr cadastral	Suprafața (mp)*	Observații / Referințe
	247	

* Suprafața este determinată în planul de proiecție Stereo 70.

DETALII LINIARE IMOBIL



Date referitoare la teren

Crt	Categorie folosință	Intravilan	Suprafața (mp)	Tarla	Parcelă	Nr. topo	Observații / Referințe
1	arabil	DA	247	-	-	-	

Lungime Segmente

1) Valorile lungimilor segmentelor sunt obținute din proiecție în plan.

Punct început	X / Y	Punct sfârșit	X / Y	Lungime segment (** (m)
1	579.835,225 672.771,893	2	579.839,487 672.776,552	6.314
2	579.839,487 672.776,552	3	579.845,74 672.785,022	10.528
3	579.845,74 672.785,022	4	579.861,041 672.814,768	33.451
4	579.861,041 672.814,768	5	579.818,47 672.757,104	71.676
5	579.818,47 672.757,104	6	579.824,452 672.760,117	6.698

Punct început	X / Y	Punct sfârșit	X / Y	Lungime segment (** (m)
6	579.824,452 672.760,117	1	579.835,225 672.771,893	15.96

** Lungimile segmentelor sunt determinate în planul de proiecție Stereo 70 și sunt rotunjite la 1 milimetru.

*** Distanța dintre puncte este formată din segmente cumulate ce sunt mai mici decât valoarea 1 milimetru.

**DATE DESPRE IMOBILUL NR. 13142**

Oficiul de Cadastru și Publicitate Imobiliară SUCEAVA
Biroul de Cadastru și Publicitate Imobiliară Gura Humorului

A. Partea I. Descrierea imobilului

TEREN Necunoscut

Adresa: Loc. Dragoiesti, Str Padurii, Nr. 93, Jud. Suceava

Nr. Crt	Nr cadastral Nr. topografic	Suprafața* (mp)	Observații / Referințe
A1	30752	3.500	Sector cadastral:16 Teren neimprejmut;

Construcții

Crt	Nr cadastral Nr. topografic	Adresa	Observații / Referințe
A1.1		Loc. Dragoiesti, Str Padurii, Nr. 93, Jud. Suceava	Nr. niveluri:1; S. construita la sol:61 mp; S. construita desfasurata:61 mp; LOCUINTA
A1.2		Loc. Dragoiesti, Str Padurii, Nr. 93, Jud. Suceava	Nr. niveluri:1; S. construita la sol:49 mp; S. construita desfasurata:49 mp; ANEXA

B. Partea II. Proprietari și acte

Inscrieri privitoare la dreptul de proprietate și alte drepturi reale	Referințe
6225 / 22/05/2015	
Hotarare Judecatoreasca nr. 192, din 24/02/2015 emis de Judecatoria Gura Humorului (incheiere de indreptare eroare materiala din data de 21.04.2015 - Judecatoria Gura Humorului);	
B1	Intabulare, drept de PROPRIETATEmostenire si partaj voluntar, dobandit prin Hotarare Judecatoreasca, cota actuala 1/1, cota initiala 1/1
1) JAUCA ILEANA	

C. Partea III. SARCINI .

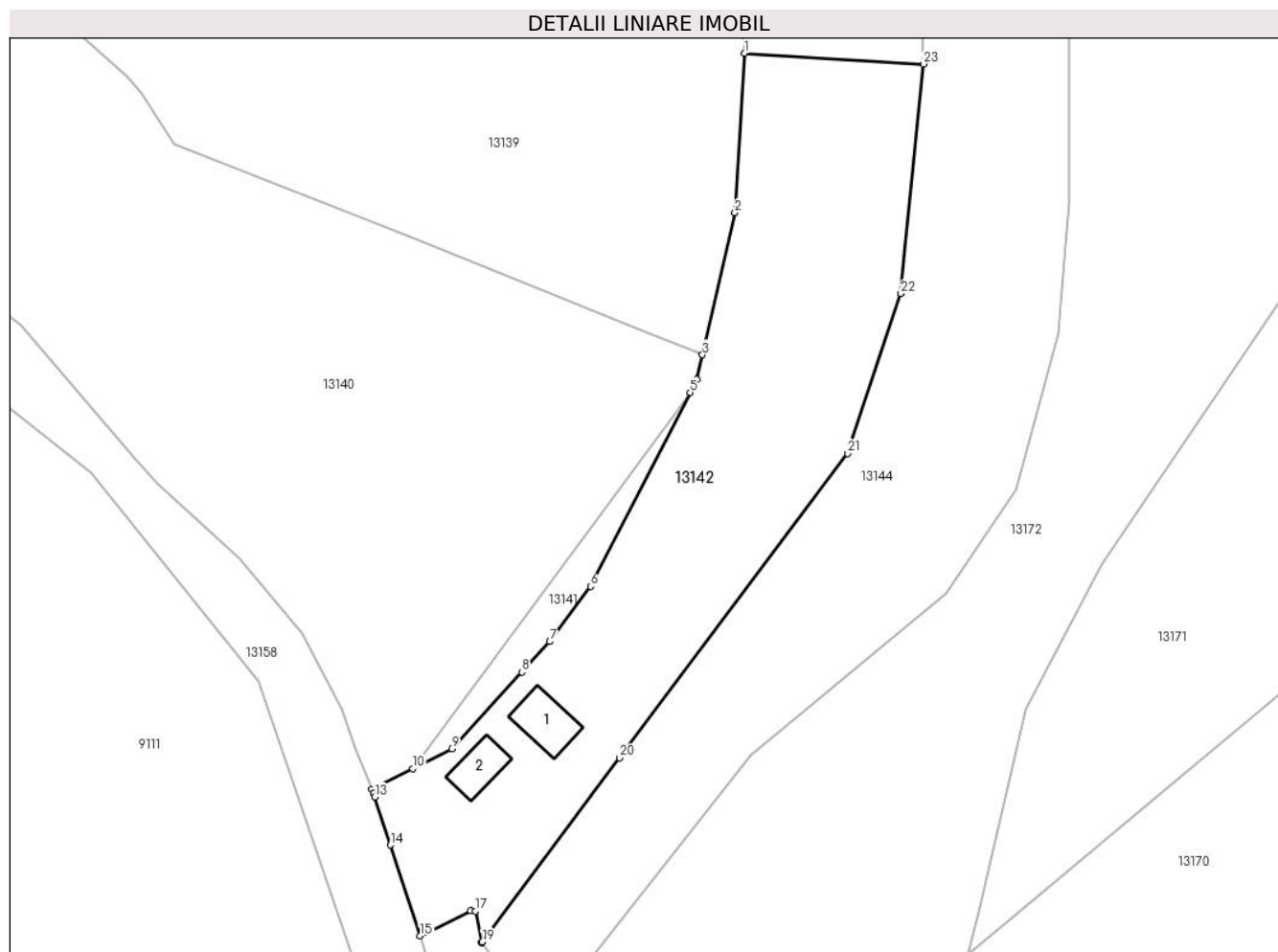
Inscrieri privind dezmembramintele dreptului de proprietate, drepturi reale de garanție și sarcini	Referințe
NU SUNT	

Anexa Nr. 1 La Partea I

Teren

Nr cadastral	Suprafața (mp)*	Observații / Referințe
30752	3.500	

* Suprafața este determinată în planul de proiecție Stereo 70.



Date referitoare la teren

Crt	Categorie folosință	Intra vilan	Suprafața (mp)	Tarla	Parcelă	Nr. topo	Observații / Referințe
1	curți constructii	DA	672	-	-	-	
2	faneata	DA	2.301	-	-	-	
3	arabil	DA	479	-	-	-	
4	arabil	NU	48	31	108	-	

Date referitoare la construcții

Crt	Număr	Destinație construcție	Supraf. (mp)	Situație juridică	Observații / Referințe
A1.1		construcții de locuințe	61	Cu acte	Nr. niveluri:1; S. construita la sol:61 mp; S. construita desfasurata:61 mp; LOCUINTA
A1.2		construcții anexa	49	Cu acte	Nr. niveluri:1; S. construita la sol:49 mp; S. construita desfasurata:49 mp; ANEXA

Lungime Segmente

1) Valorile lungimilor segmentelor sunt obținute din proiecție în plan.

Punct început	X / Y	Punct sfârșit	X / Y	Lungime segment (** (m)	Punct început	X / Y	Punct sfârșit	X / Y	Lungime segment (** (m)
---------------	-------	---------------	-------	-------------------------	---------------	-------	---------------	-------	-------------------------

Punct început	X / Y	Punct sfârșit	X / Y	Lungime segment (** (m)
1	579.869,367 672.866,772	2	579.867,932 672.842,33	24.484
3	579.862,927 672.820,532	4	579.862,057 672.816,742	3.889
5	579.861,041 672.814,768	6	579.845,74 672.785,022	33.451
7	579.839,487 672.776,552	8	579.835,225 672.771,893	6.314
9	579.824,452 672.760,117	10	579.818,47 672.757,104	6.698
11	579.812,208 672.753,95	12	579.812,477 672.753,291	0.712
13	579.812,646 672.752,732	14	579.815,049 672.745,379	7.736
15	579.819,602 672.731,45	16	579.827,394 672.735,321	8.701
17	579.828,051 672.735,228	18	579.829,036 672.730,389	4.938
19	579.829,15 672.730,541	20	579.850,24 672.758,716	35.194
21	579.885,192 672.805,41	22	579.893,371 672.829,931	25.849
23	579.896,822 672.865,121	1	579.869,367 672.866,772	27.505

Punct început	X / Y	Punct sfârșit	X / Y	Lungime segment (** (m)
2	579.867,932 672.842,33	3	579.862,927 672.820,532	22.365
4	579.862,057 672.816,742	5	579.861,041 672.814,768	2.22
6	579.845,74 672.785,022	7	579.839,487 672.776,552	10.528
8	579.835,225 672.771,893	9	579.824,452 672.760,117	15.96
10	579.818,47 672.757,104	11	579.812,208 672.753,95	7.011
12	579.812,477 672.753,291	13	579.812,646 672.752,732	0.584
14	579.815,049 672.745,379	15	579.819,602 672.731,45	14.654
16	579.827,394 672.735,321	17	579.828,051 672.735,228	0.664
18	579.829,036 672.730,389	19	579.829,15 672.730,541	0.19
20	579.850,24 672.758,716	21	579.885,192 672.805,41	58.326
22	579.893,371 672.829,931	23	579.896,822 672.865,121	35.359

** Lungimile segmentelor sunt determinate în planul de proiecție Stereo 70 și sunt rotunjite la 1 milimetru.

*** Distanța dintre puncte este formată din segmente cumulate ce sunt mai mici decât valoarea 1 milimetru.

**DATE DESPRE IMOBILUL NR. 13143**

Oficiul de Cadastru și Publicitate Imobiliară SUCEAVA
Biroul de Cadastru și Publicitate Imobiliară Gura Humorului

A. Partea I. Descrierea imobilului

TEREN Necunoscut

Adresa: Loc. Dragoiesti, Jud. Suceava

Nr. Crt	Nr cadastral Nr. topografic	Suprafața* (mp)	Observații / Referințe
A1		1.261	Sector cadastral:16 Teren neimprejmuit;

B. Partea II. Proprietari și acte

Inscrieri privitoare la dreptul de proprietate și alte drepturi reale		Referințe
13143 / 18/03/2022		
Act Normativ nr. 7, din 13/03/1996 emis de PARLAMENTUL ROMANIEI;		
B1	Inscrierea provizorie, drept de PROPRIETATE, dobandit prin Lege, cota actuala 1/1, cota initiala 1/1	A1
1) COMUNA DRAGOIESTI, CIF:4441190, PROPRIETAR NEIDENTIFICAT		

C. Partea III. SARCINI .

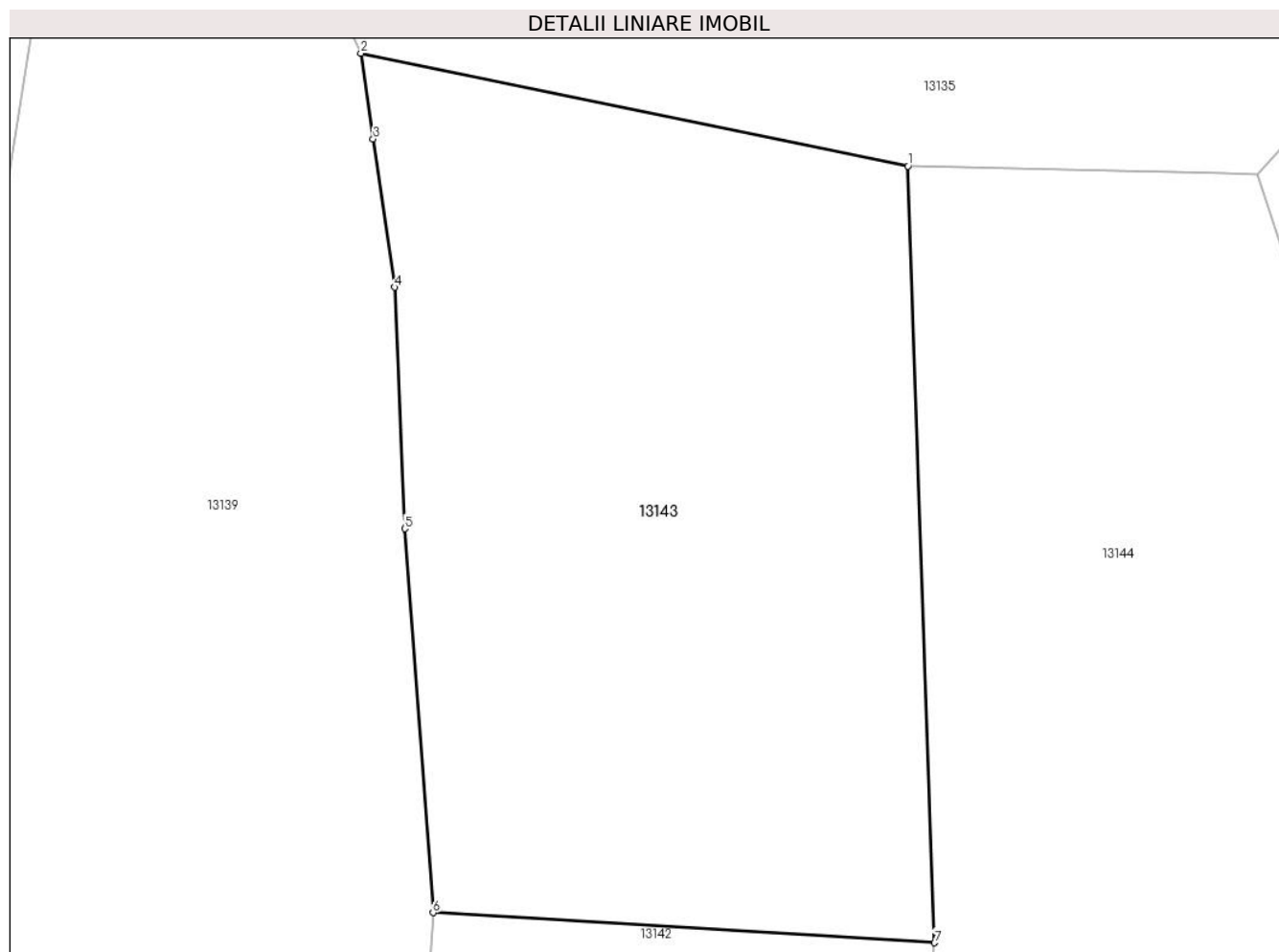
Inscrieri privind dezmembramintele dreptului de proprietate, drepturi reale de garanție și sarcini	Referințe
NU SUNT	

Anexa Nr. 1 La Partea I

Teren

Nr cadastral	Suprafața (mp)*	Observații / Referințe
	1.261	

* Suprafața este determinată în planul de proiecție Stereo 70.



Date referitoare la teren

Crt	Categorie folosință	Intra vilan	Suprafața (mp)	Tarla	Parcelă	Nr. topo	Observații / Referințe
1	arabil	DA	1.244	-	-	-	
2	arabil	NU	17	5	123	-	

Lungime Segmente

1) Valorile lungimilor segmentelor sunt obținute din proiecție în plan.

Punct început	X / Y	Punct sfârșit	X / Y	Lungime segment (** (m)
1	579.895,371 672.907,616	2	579.865,411 672.913,793	30.59
2	579.865,411 672.913,793	3	579.866,087 672.909,105	4.736
3	579.866,087 672.909,105	4	579.867,258 672.900,99	8.199
4	579.867,258 672.900,99	5	579.867,815 672.887,776	13.226

Punct început	X / Y	Punct sfârșit	X / Y	Lungime segment (** (m)
5	579.867,815 672.887,776	6	579.869,367 672.866,772	21.061
6	579.869,367 672.866,772	7	579.896,822 672.865,121	27.505
7	579.896,822 672.865,121	1	579.895,371 672.907,616	42.52

** Lungimile segmentelor sunt determinate în planul de proiecție Stereo 70 și sunt rotunjite la 1 milimetru.

*** Distanța dintre puncte este formată din segmente cumulate ce sunt mai mici decât valoarea 1 milimetru.

**DATE DESPRE IMOBILUL NR. 13144**

Oficiul de Cadastru și Publicitate Imobiliară SUCEAVA
Biroul de Cadastru și Publicitate Imobiliară Gura Humorului

A. Partea I. Descrierea imobilului

TEREN Necunoscut

Adresa: Loc. Dragoiesti, Jud. Suceava

Nr. Crt	Nr cadastral Nr. topografic	Suprafața* (mp)	Observații / Referințe
A1		4.348	Sector cadastral:16 Teren neimprejmuit;

B. Partea II. Proprietari și acte

Inscrieri privitoare la dreptul de proprietate și alte drepturi reale		Referințe
13144 / 18/03/2022		
Act Normativ nr. 7, din 13/03/1996 emis de PARLAMENTUL ROMANIEI;		
B1	Inscrierea provizorie, drept de PROPRIETATE, dobandit prin Lege, cota actuala 1/1, cota initiala 1/1	A1
1) COMUNA DRAGOIESTI, CIF:4441190, PROPRIETAR NEIDENTIFICAT		

C. Partea III. SARCINI .

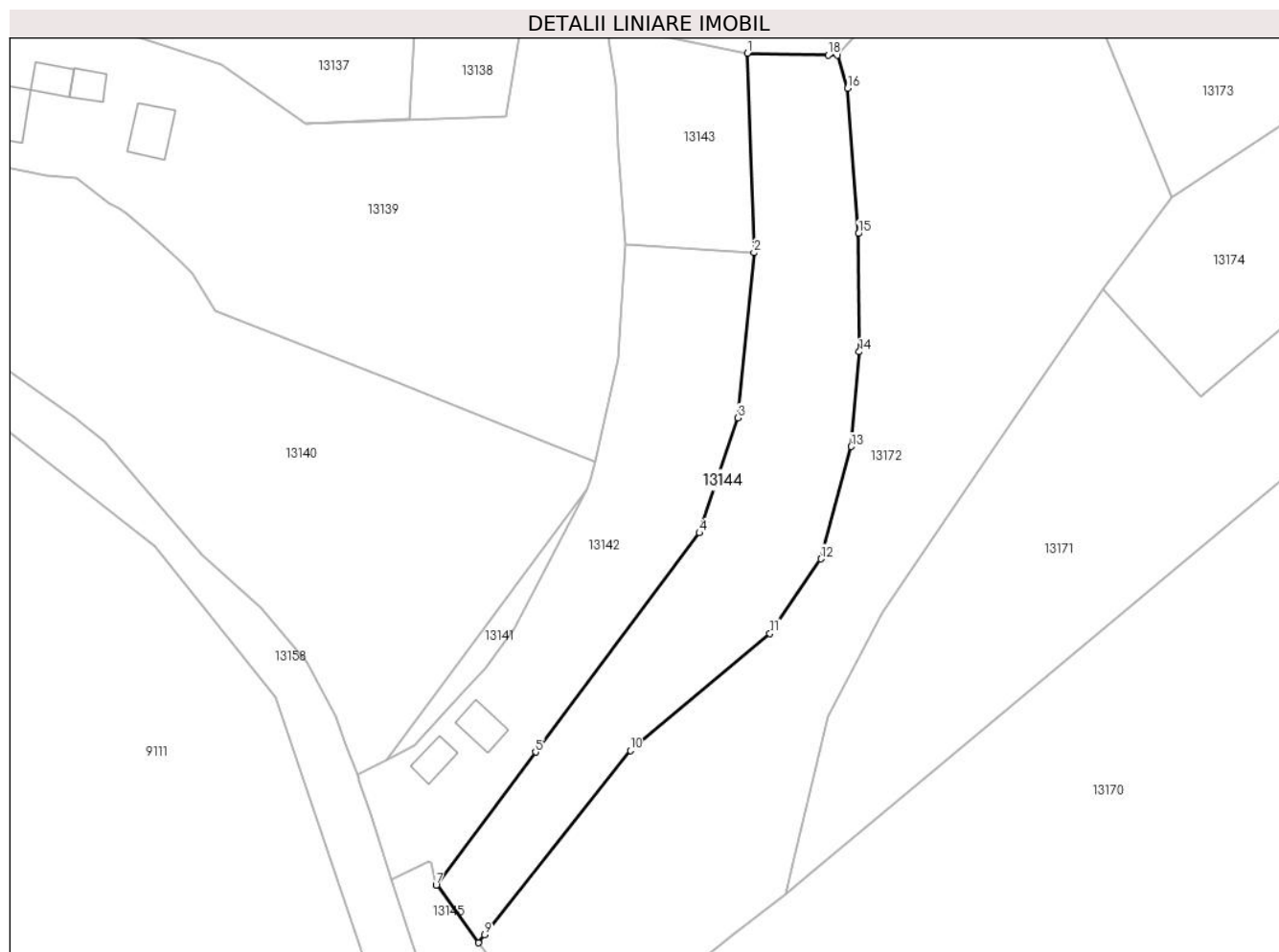
Inscrieri privind dezmembramintele dreptului de proprietate, drepturi reale de garanție și sarcini	Referințe
NU SUNT	

Anexa Nr. 1 La Partea I

Teren

Nr cadastral	Suprafața (mp)*	Observații / Referințe
	4.348	

* Suprafața este determinată în planul de proiecție Stereo 70.



Date referitoare la teren

Crt	Categorie folosință	Intravilan	Suprafața (mp)	Tarla	Parcelă	Nr. topo	Observații / Referințe
1	arabil	DA	4.318	-	-	-	
2	arabil	NU	17	31	108	-	
3	arabil	NU	13	31	120	-	

Lungime Segmente

1) Valorile lungimilor segmentelor sunt obținute din proiecție în plan.

Punct început	X / Y	Punct sfârșit	X / Y	Lungime segment (** (m)
1	579.895,371 672.907,616	2	579.896,822 672.865,121	42.52
2	579.896,822 672.865,121	3	579.893,371 672.829,931	35.359
3	579.893,371 672.829,931	4	579.885,192 672.805,41	25.849
4	579.885,192 672.805,41	5	579.850,24 672.758,716	58.326

Punct început	X / Y	Punct sfârșit	X / Y	Lungime segment (** (m)
5	579.850,24 672.758,716	6	579.829,15 672.730,541	35.194
6	579.829,15 672.730,541	7	579.829,036 672.730,389	0.19
7	579.829,036 672.730,389	8	579.838,031 672.718,111	15.22
8	579.838,031 672.718,111	9	579.839,362 672.719,794	2.146
9	579.839,362 672.719,794	10	579.870,421 672.759,087	50.086
10	579.870,421 672.759,087	11	579.900,23 672.783,981	38.837
11	579.900,23 672.783,981	12	579.911,049 672.799,904	19.251
12	579.911,049 672.799,904	13	579.917,573 672.823,829	24.799
13	579.917,573 672.823,829	14	579.919,256 672.844,013	20.254
14	579.919,256 672.844,013	15	579.919,112 672.869,204	25.191
15	579.919,112 672.869,204	16	579.916,784 672.900,181	31.064
16	579.916,784 672.900,181	17	579.914,532 672.907,152	7.326
17	579.914,532 672.907,152	18	579.912,623 672.907,198	1.91
18	579.912,623 672.907,198	1	579.895,371 672.907,616	17.257

** Lungimile segmentelor sunt determinate în planul de proiecție Stereo 70 și sunt rotunjite la 1 milimetru.

*** Distanța dintre puncte este formată din segmente cumulate ce sunt mai mici decât valoarea 1 milimetru.

**DATE DESPRE IMOBILUL NR. 13145**

Oficiul de Cadastru și Publicitate Imobiliară SUCEAVA
Biroul de Cadastru și Publicitate Imobiliară Gura Humorului

A. Partea I. Descrierea imobilului

TEREN Necunoscut

Adresa: Loc. Dragoiesti, Jud. Suceava

Nr. Crt	Nr cadastral Nr. topografic	Suprafața* (mp)	Observații / Referințe
A1		1.457	Sector cadastral:16 Teren neimprejmuit;

B. Partea II. Proprietari și acte

Inscrieri privitoare la dreptul de proprietate și alte drepturi reale		Referințe
13145 / 18/03/2022		
Act Normativ nr. 7, din 13/03/1996 emis de PARLAMENTUL ROMANIEI;		
B1	Inscrierea provizorie, drept de PROPRIETATE, dobandit prin Lege, cota actuala 1/1, cota initiala 1/1 1) COMUNA DRAGOIESTI, CIF:4441190	A1

C. Partea III. SARCINI .

Inscrieri privind dezmembramintele dreptului de proprietate, drepturi reale de garanție și sarcini	Referințe
NU SUNT	

Anexa Nr. 1 La Partea I

Teren

Nr cadastral	Suprafața (mp)*	Observații / Referințe
	1.457	

* Suprafața este determinată în planul de proiecție Stereo 70.



Date referitoare la teren

Crt	Categorie folosință	Intravilan	Suprafața (mp)	Tarla	Parcelă	Nr. topo	Observații / Referințe
1	arabil	DA	7	-	-	-	
2	arabil	NU	1.450	5	108	-	

Lungime Segmente

1) Valorile lungimilor segmentelor sunt obținute din proiecție în plan.

Punct început	X / Y	Punct sfârșit	X / Y	Lungime segment (** (m)
1	579.819,602 672.731,45	2	579.828,153 672.705,738	27.097
2	579.828,153 672.705,738	3	579.830,567 672.696,601	9.451
3	579.830,567 672.696,601	4	579.833,451 672.687,283	9.754
4	579.833,451 672.687,283	5	579.838,122 672.665,343	22.432

Punct început	X / Y	Punct sfârșit	X / Y	Lungime segment (** (m)
5	579.838,122 672.665,343	6	579.839,929 672.647,189	18.244
6	579.839,929 672.647,189	7	579.840,284 672.631,484	15.709
7	579.840,284 672.631,484	8	579.842,014 672.612,593	18.97
8	579.842,014 672.612,593	9	579.842,854 672.637,515	24.936
9	579.842,854 672.637,515	10	579.858,491 672.691,215	55.93
10	579.858,491 672.691,215	11	579.838,031 672.718,111	33.794
11	579.838,031 672.718,111	12	579.829,036 672.730,389	15.22
12	579.829,036 672.730,389	13	579.828,051 672.735,228	4.938
13	579.828,051 672.735,228	14	579.827,394 672.735,321	0.664
14	579.827,394 672.735,321	1	579.819,602 672.731,45	8.701

** Lungimile segmentelor sunt determinate în planul de proiecție Stereo 70 și sunt rotunjite la 1 milimetru.

*** Distanța dintre puncte este formată din segmente cumulate ce sunt mai mici decât valoarea 1 milimetru.

**DATE DESPRE IMOBILUL NR. 13146**

Oficiul de Cadastru și Publicitate Imobiliară SUCEAVA
Biroul de Cadastru și Publicitate Imobiliară Gura Humorului

A. Partea I. Descrierea imobilului

TEREN Necunoscut

Adresa: Loc. Dragoiesti, Str Padurii, Nr. 60, Jud. Suceava

Nr. Crt	Nr cadastral Nr. topografic	Suprafața* (mp)	Observații / Referințe
A1		2.706	Sector cadastral:16 Teren neimprejmuit;

B. Partea II. Proprietari și acte

Inscrieri privitoare la dreptul de proprietate și alte drepturi reale		Referințe
13146 / 18/03/2022		
Act Normativ nr. 7, din 13/03/1996 emis de PARLAMENTUL ROMANIEI;		
B1	Inscrierea provizorie, drept de PROPRIETATE, dobandit prin Lege, cota actuala 1/1, cota initiala 1/1 1) COMUNA DRAGOIESTI, CIF:4441190	A1

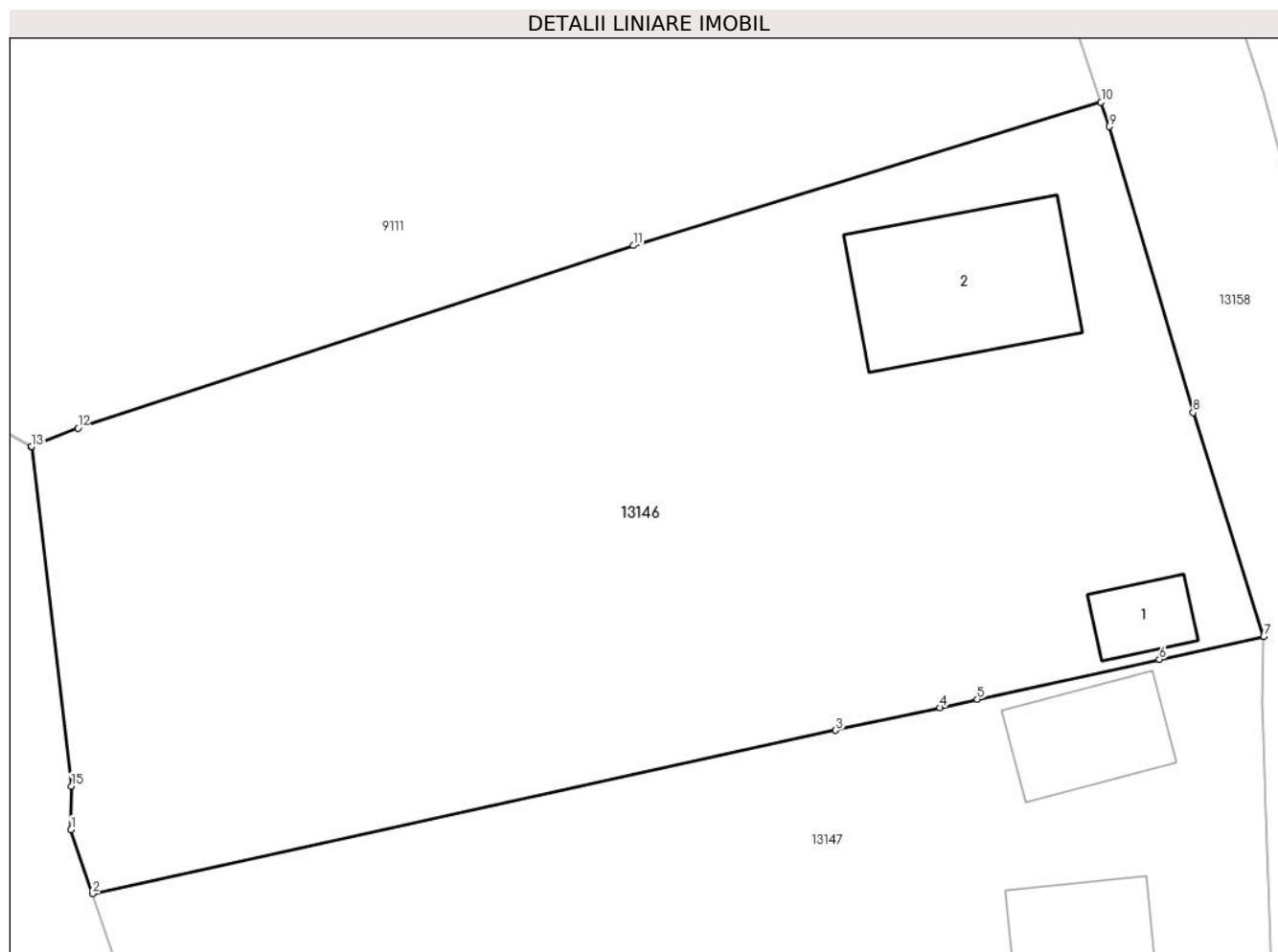
C. Partea III. SARCINI .

Inscrieri privind dezmembramintele dreptului de proprietate, drepturi reale de garanție și sarcini	Referințe
NU SUNT	

Anexa Nr. 1 La Partea I**Teren**

Nr cadastral	Suprafața (mp)*	Observații / Referințe
	2.706	

* Suprafața este determinată în planul de proiecție Stereo 70.

**Date referitoare la teren**

Crt	Categorie folosință	Intravilan	Suprafața (mp)	Tarla	Parcelă	Nr. topo	Observații / Referințe
1	curți constructii	DA	741	-	-	-	
2	arabil	NU	191	4	93	-	
3	arabil	NU	1.774	4	93	-	

Date referitoare la construcții

Crt	Număr	Destinație construcție	Supraf. (mp)	Situație juridică	Observații / Referințe
A1.1		construcții de locuințe	31	Fara acte	Nr. niveluri:1; S. construita la sol:31 mp; S. construita desfasurata:31 mp; LOCUINTA
A1.2		construcții anexa	140	Fara acte	Nr. niveluri:1; S. construita la sol:140 mp; S. construita desfasurata:140 mp; ANEXA

Lungime Segmente

1) Valorile lungimilor segmentelor sunt obținute din proiecție în plan.

Punct început	X / Y	Punct sfârșit	X / Y	Lungime segment (** (m))
1	579.747,305 672.655,833	2	579.748,771 672.651,488	4.586

Punct început	X / Y	Punct sfârșit	X / Y	Lungime segment (** (m)
2	579.748,771 672.651,488	3	579.799,136 672.662,543	51.564
3	579.799,136 672.662,543	4	579.806,198 672.664,093	7.23
4	579.806,198 672.664,093	5	579.808,729 672.664,649	2.591
5	579.808,729 672.664,649	6	579.821,066 672.667,357	12.631
6	579.821,066 672.667,357	7	579.828,142 672.668,91	7.244
7	579.828,142 672.668,91	8	579.823,357 672.684,069	15.896
8	579.823,357 672.684,069	9	579.817,684 672.703,436	20.181
9	579.817,684 672.703,436	10	579.817,123 672.705,084	1.741
10	579.817,123 672.705,084	11	579.785,414 672.695,384	33.159
11	579.785,414 672.695,384	12	579.747,767 672.683,019	39.626
12	579.747,767 672.683,019	13	579.744,63 672.681,77	3.377
13	579.744,63 672.681,77	14	579.744,631 672.681,758	0.012
14	579.744,631 672.681,758	15	579.747,327 672.658,766	23.15
15	579.747,327 672.658,766	1	579.747,305 672.655,833	2.933

** Lungimile segmentelor sunt determinate în planul de proiecție Stereo 70 și sunt rotunjite la 1 milimetru.

*** Distanța dintre puncte este formată din segmente cumulate ce sunt mai mici decât valoarea 1 milimetru.

**DATE DESPRE IMOBILUL NR. 13147**

Oficiul de Cadastru și Publicitate Imobiliară SUCEAVA
Biroul de Cadastru și Publicitate Imobiliară Gura Humorului

A. Partea I. Descrierea imobilului

TEREN Necunoscut

Adresa: Loc. Dragoiesti, Str Padurii, Nr. 62, Jud. Suceava

Nr. Crt	Nr cadastral Nr. topografic	Suprafața* (mp)	Observații / Referințe
A1		1.351	Sector cadastral:16 Teren neimprejmuit;

B. Partea II. Proprietari și acte

Inscrieri privitoare la dreptul de proprietate și alte drepturi reale		Referințe
13147 / 18/03/2022		
Act Normativ nr. 7, din 13/03/1996 emis de PARLAMENTUL ROMANIEI;		
B1	Inscrierea provizorie, drept de PROPRIETATE, dobandit prin Lege, cota actuala 1/1, cota initiala 1/1	A1
1) COMUNA DRAGOIESTI , CIF:4441190, PROPRIETAR NEIDENTIFICAT		

C. Partea III. SARCINI .

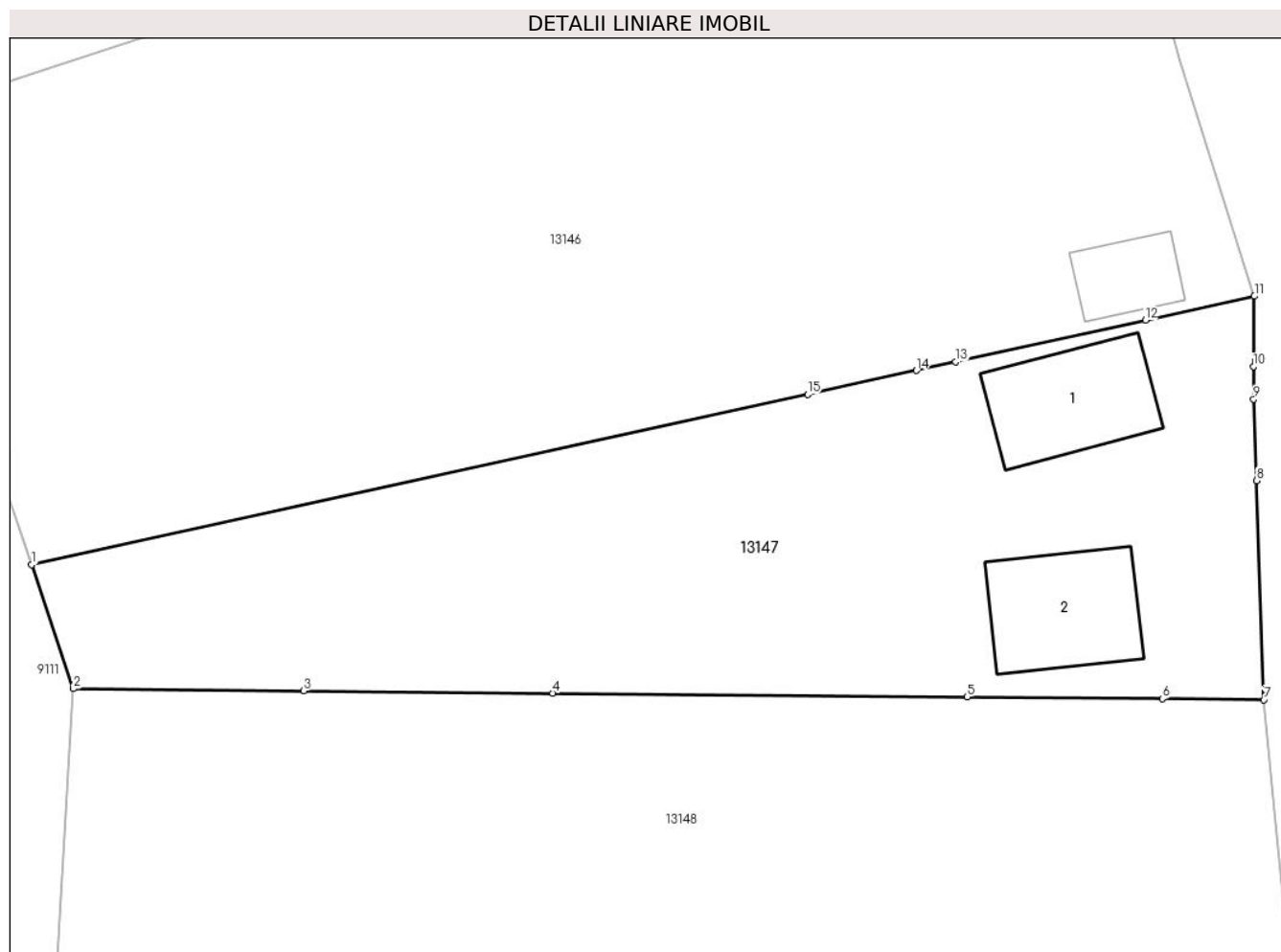
Inscrieri privind dezmembramintele dreptului de proprietate, drepturi reale de garanție și sarcini	Referințe
NU SUNT	

Anexa Nr. 1 La Partea I

Teren

Nr cadastral	Suprafața (mp)*	Observații / Referințe
	1.351	

* Suprafața este determinată în planul de proiecție Stereo 70.



Date referitoare la teren

Crt	Categorie folosință	Intravilan	Suprafața (mp)	Tarla	Parcelă	Nr. topo	Observații / Referințe
1	curți constructii	DA	530	-	-	-	
2	arabil	NU	668	3	93	-	
3	arabil	NU	153	3	93	-	

Date referitoare la construcții

Crt	Număr	Destinație construcție	Supraf. (mp)	Situație juridică	Observații / Referințe
A1.1		construcții de locuințe	68	Fara acte	Nr. niveluri:1; S. construita la sol:68 mp; S. construita desfasurata:68 mp; LOCUINTA
A1.2		construcții anexa	70	Fara acte	Nr. niveluri:1; S. construita la sol:70 mp; S. construita desfasurata:70 mp; ANEXA

Lungime Segmente

1) Valorile lungimilor segmentelor sunt obținute din proiecție în plan.

Punct început	X / Y	Punct sfârșit	X / Y	Lungime segment (** (m))
1	579.748,771 672.651,488	2	579.751,481 672.643,454	8.479

Punct început	X / Y	Punct sfârșit	X / Y	Lungime segment (** (m)
2	579.751,481 672.643,454	3	579.766,446 672.643,314	14.966
3	579.766,446 672.643,314	4	579.782,581 672.643,163	16.136
4	579.782,581 672.643,163	5	579.809,475 672.642,911	26.895
5	579.809,475 672.642,911	6	579.822,168 672.642,792	12.694
6	579.822,168 672.642,792	7	579.828,751 672.642,73	6.583
7	579.828,751 672.642,73	8	579.828,296 672.656,94	14.217
8	579.828,296 672.656,94	9	579.828,087 672.662,227	5.291
9	579.828,087 672.662,227	10	579.828,07 672.664,344	2.117
10	579.828,07 672.664,344	11	579.828,142 672.668,91	4.567
11	579.828,142 672.668,91	12	579.821,066 672.667,357	7.244
12	579.821,066 672.667,357	13	579.808,729 672.664,649	12.631
13	579.808,729 672.664,649	14	579.806,198 672.664,093	2.591
14	579.806,198 672.664,093	15	579.799,136 672.662,543	7.23
15	579.799,136 672.662,543	1	579.748,771 672.651,488	51.564

** Lungimile segmentelor sunt determinate în planul de proiecție Stereo 70 și sunt rotunjite la 1 milimetru.

*** Distanța dintre puncte este formată din segmente cumulate ce sunt mai mici decât valoarea 1 milimetru.

**DATE DESPRE IMOBILUL NR. 13148**

Oficiul de Cadastru și Publicitate Imobiliară SUCEAVA
Biroul de Cadastru și Publicitate Imobiliară Gura Humorului

A. Partea I. Descrierea imobilului

TEREN Necunoscut

Adresa: Loc. Dragoiesti, Jud. Suceava

Nr. Crt	Nr cadastral Nr. topografic	Suprafața* (mp)	Observații / Referințe
A1	32779	6.042	Sector cadastral:16 Teren neimprejmuit;

B. Partea II. Proprietari și acte

Inscrieri privitoare la dreptul de proprietate și alte drepturi reale	Referințe
344 / 12/01/2021	
Act Notarial nr. 73, din 11/01/2021 emis de BIN Dumitru Mihaela;	
B4	A1
Intabulare, drept de PROPRIETATE, dobandit prin Conventie, cota actuala 1/1, cota initiala 1/1	
1) CUCU GHEORGHE	

C. Partea III. SARCINI .

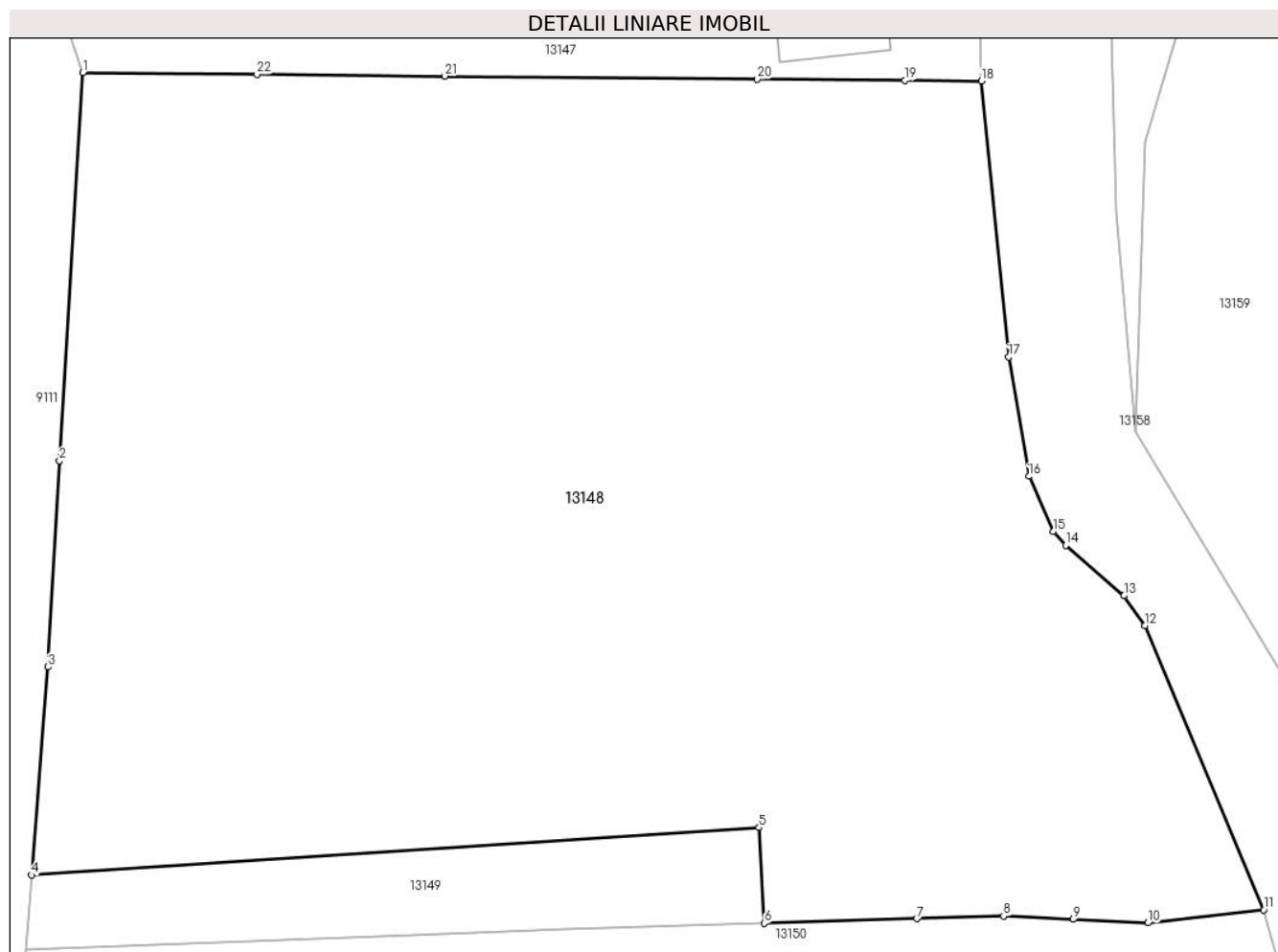
Inscrieri privind dezmembramintele dreptului de proprietate, drepturi reale de garanție și sarcini	Referințe
NU SUNT	

Anexa Nr. 1 La Partea I

Teren

Nr cadastral	Suprafața (mp)*	Observații / Referințe
32779	6.042	

* Suprafața este determinată în planul de proiecție Stereo 70.



Date referitoare la teren

Crt	Categorie folosință	Intravilan	Suprafața (mp)	Tarla	Parcelă	Nr. topo	Observații / Referințe
1	arabil	DA	4.249	-	-	-	
2	arabil	NU	1.201	4	93	-	
3	arabil	NU	593	4	96	-	

Lungime Segmente

1) Valorile lungimilor segmentelor sunt obținute din proiecție în plan.

Punct început	X / Y	Punct sfârșit	X / Y	Lungime segment (** (m)
1	579.751,481 672.643,454	2	579.749,465 672.610,114	33.401
3	579.748,445 672.592,397	4	579.747,062 672.574,512	17.938
5	579.809,61 672.578,592	6	579.810,066 672.570,368	8.237
7	579.823,171 672.570,76	8	579.830,658 672.570,984	7.49

Punct început	X / Y	Punct sfârșit	X / Y	Lungime segment (** (m)
2	579.749,465 672.610,114	3	579.748,445 672.592,397	17.746
4	579.747,062 672.574,512	5	579.809,61 672.578,592	62.681
6	579.810,066 672.570,368	7	579.823,171 672.570,76	13.111
8	579.830,658 672.570,984	9	579.836,61 672.570,701	5.959

Punct început	X / Y	Punct sfârșit	X / Y	Lungime segment (** (m)
9	579.836,61 672.570,701	10	579.843,04 672.570,396	6.437
11	579.853,016 672.571,528	12	579.842,789 672.595,939	26.467
13	579.841,005 672.598,523	14	579.836,001 672.602,83	6.602
15	579.834,917 672.604,057	16	579.832,826 672.608,781	5.166
17	579.831,087 672.619,028	18	579.828,751 672.642,73	23.817
19	579.822,168 672.642,792	20	579.809,475 672.642,911	12.694
21	579.782,581 672.643,163	22	579.766,446 672.643,314	16.136

Punct început	X / Y	Punct sfârșit	X / Y	Lungime segment (** (m)
10	579.843,04 672.570,396	11	579.853,016 672.571,528	10.04
12	579.842,789 672.595,939	13	579.841,005 672.598,523	3.14
14	579.836,001 672.602,83	15	579.834,917 672.604,057	1.637
16	579.832,826 672.608,781	17	579.831,087 672.619,028	10.394
18	579.828,751 672.642,73	19	579.822,168 672.642,792	6.583
20	579.809,475 672.642,911	21	579.782,581 672.643,163	26.895
22	579.766,446 672.643,314	1	579.751,481 672.643,454	14.966

** Lungimile segmentelor sunt determinate în planul de proiecție Stereo 70 și sunt rotunjite la 1 milimetru.

*** Distanța dintre puncte este formată din segmente cumulate ce sunt mai mici decât valoarea 1 milimetru.

**DATE DESPRE IMOBILUL NR. 13149**

Oficiul de Cadastru și Publicitate Imobiliară SUCEAVA
Biroul de Cadastru și Publicitate Imobiliară Gura Humorului

A. Partea I. Descrierea imobilului

TEREN Extravilan

Adresa: Jud. Suceava

Nr. Crt	Nr cadastral Nr. topografic	Suprafața* (mp)	Observații / Referințe
A1	32780	458	Sector cadastral:16 Teren neimprejmuit;

B. Partea II. Proprietari și acte

Inscrieri privitoare la dreptul de proprietate și alte drepturi reale		Referințe
343 / 12/01/2021		
Act Notarial nr. 84, din 07/07/2020 emis de BIN Dumitru Mihaela;		
B3	Intabulare, drept de PROPRIETATE, dobandit prin Succesiune, cota actuala 1/2, cota initiala 1/2 1) POPESCU CONSTANTIN 2) POPESCU MARIA	A1

C. Partea III. SARCINI .

Inscrieri privind dezmembramintele dreptului de proprietate, drepturi reale de garanție și sarcini	Referințe
NU SUNT	

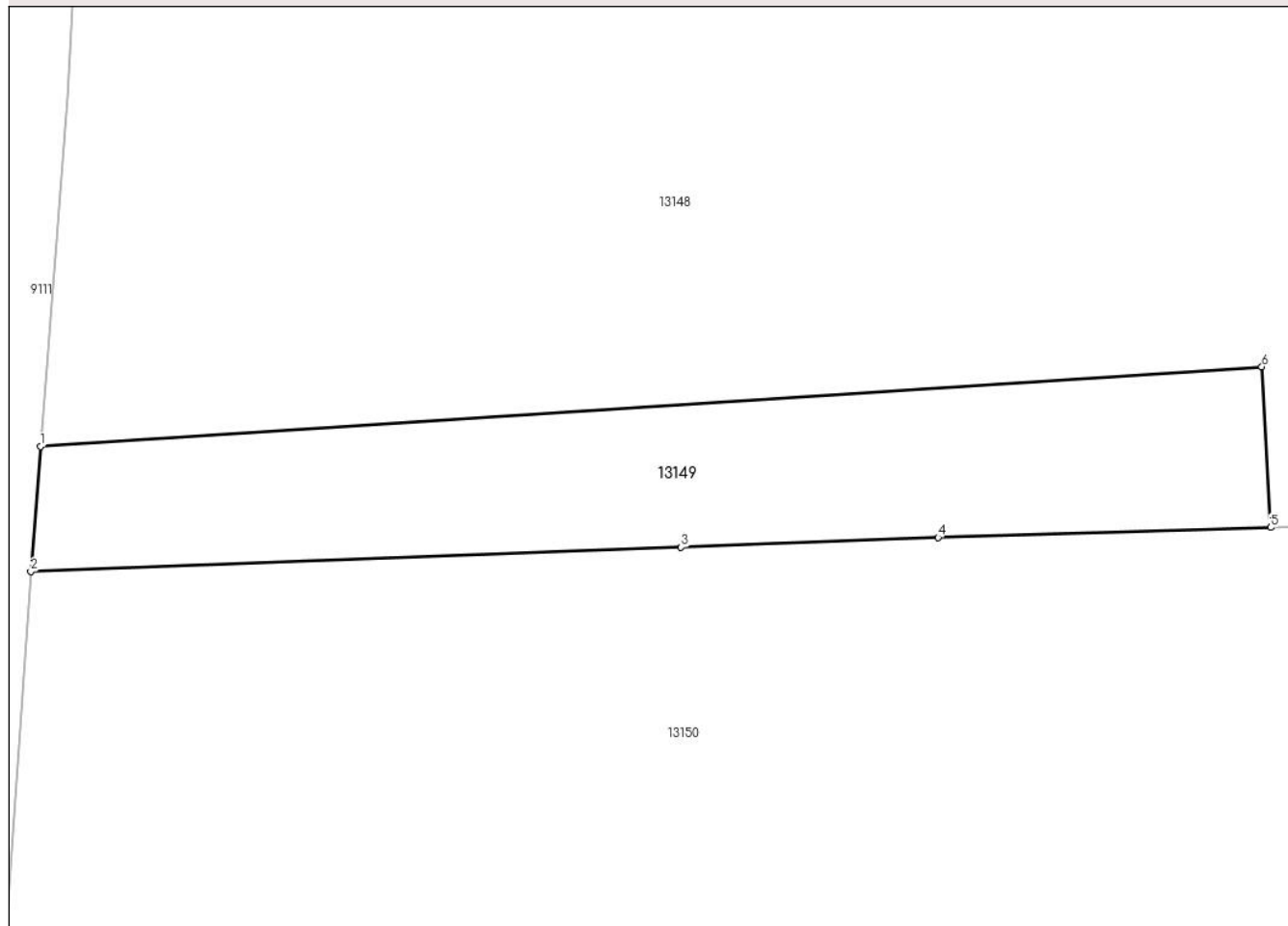
Anexa Nr. 1 La Partea I

Teren

Nr cadastral	Suprafața (mp)*	Observații / Referințe
32780	458	

* Suprafața este determinată în planul de proiecție Stereo 70.

DETALII LINIARE IMOBIL



Date referitoare la teren

Crt	Categorie folosință	Intravilan	Suprafața (mp)	Tarla	Parcelă	Nr. topo	Observații / Referințe
1	arabil	NU	458	4	93	-	

Lungime Segmente

1) Valorile lungimilor segmentelor sunt obținute din proiecție în plan.

Punct început	X / Y	Punct sfârșit	X / Y	Lungime segment (** (m)
1	579.747,062 672.574,512	2	579.746,567 672.568,108	6.423
2	579.746,567 672.568,108	3	579.779,867 672.569,363	33.324
3	579.779,867 672.569,363	4	579.793,035 672.569,859	13.177
4	579.793,035 672.569,859	5	579.810,066 672.570,368	17.039
5	579.810,066 672.570,368	6	579.809,61 672.578,592	8.237

Punct început	X / Y	Punct sfârșit	X / Y	Lungime segment (** (m)
6	579.809,61 672.578,592	1	579.747,062 672.574,512	62.681

** Lungimile segmentelor sunt determinate în planul de proiecție Stereo 70 și sunt rotunjite la 1 milimetru.

*** Distanța dintre puncte este formată din segmente cumulate ce sunt mai mici decât valoarea 1 milimetru.

**DATE DESPRE IMOBILUL NR. 13150**

Oficiul de Cadastru și Publicitate Imobiliară SUCEAVA
Biroul de Cadastru și Publicitate Imobiliară Gura Humorului

A. Partea I. Descrierea imobilului

TEREN Necunoscut

Adresa: Loc. Dragoiesti, Str Padurii, Nr. 64, Jud. Suceava

Nr. Crt	Nr cadastral Nr. topografic	Suprafața* (mp)	Observații / Referințe
A1		4.973	Sector cadastral:16 Teren neimprejmuit;

B. Partea II. Proprietari și acte

Inscrieri privitoare la dreptul de proprietate și alte drepturi reale		Referințe
13150 / 18/03/2022		
Act Normativ nr. 7, din 13/03/1996 emis de PARLAMENTUL ROMANIEI;		
B1	Inscrierea provizorie, drept de PROPRIETATE, dobandit prin Lege, cota actuala 1/1, cota initiala 1/1	A1
1) COMUNA DRAGOIESTI, CIF:4441190, PROPRIETAR NEIDENTIFICAT		

C. Partea III. SARCINI .

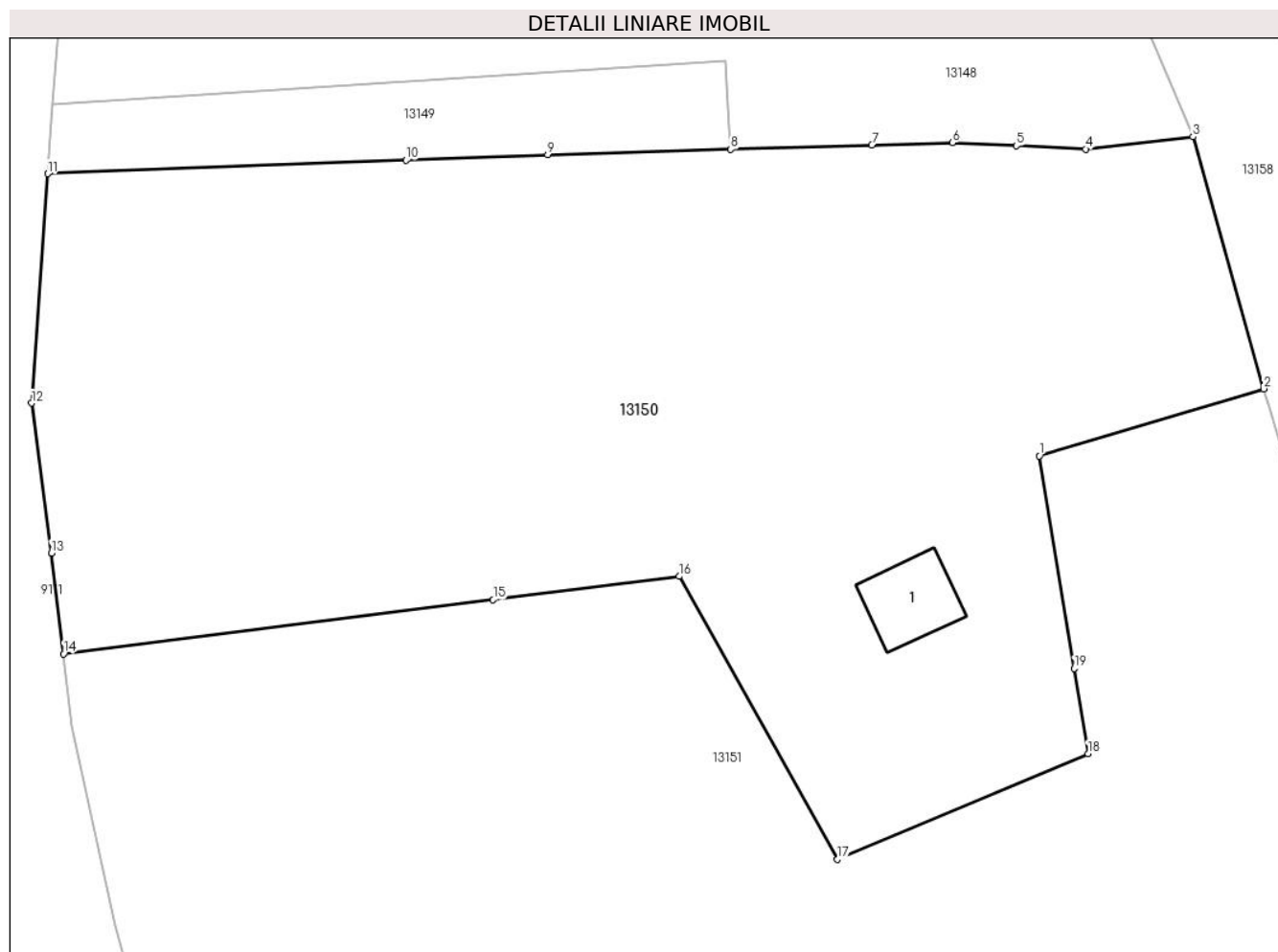
Inscrieri privind dezmembramintele dreptului de proprietate, drepturi reale de garanție și sarcini	Referințe
NU SUNT	

Anexa Nr. 1 La Partea I

Teren

Nr cadastral	Suprafața (mp)*	Observații / Referințe
	4.973	

* Suprafața este determinată în planul de proiecție Stereo 70.



Date referitoare la teren

Crt	Categorie folosință	Intra vilan	Suprafața (mp)	Tarla	Parcelă	Nr. topo	Observații / Referințe
1	curti constructii	DA	800	-	-	-	
2	arabil	DA	2.041	-	-	-	
3	arabil	NU	1.575	4	93	-	
4	arabil	NU	557	4	96	-	

Date referitoare la construcții

Crt	Număr	Destinație construcție	Supraf. (mp)	Situație juridică	Observații / Referințe
A1.1		construcții de locuințe	57	Fara acte	Nr. niveluri:1; S. construita la sol:57 mp; S. construita desfasurata:57 mp; LOCUINTA

Lungime Segmente

1) Valorile lungimilor segmentelor sunt obținute din proiecție în plan.

Punct început	X / Y	Punct sfârșit	X / Y	Lungime segment (** (m)
1	579.838,737 672.541,894	2	579.859,597 672.548,137	21.774

Punct început	X / Y	Punct sfârșit	X / Y	Lungime segment (** (m)
2	579.859,597 672.548,137	3	579.853,016 672.571,528	24.299
3	579.853,016 672.571,528	4	579.843,04 672.570,396	10.04
4	579.843,04 672.570,396	5	579.836,61 672.570,701	6.437
5	579.836,61 672.570,701	6	579.830,658 672.570,984	5.959
6	579.830,658 672.570,984	7	579.823,171 672.570,76	7.49
7	579.823,171 672.570,76	8	579.810,066 672.570,368	13.111
8	579.810,066 672.570,368	9	579.793,035 672.569,859	17.039
9	579.793,035 672.569,859	10	579.779,867 672.569,363	13.177
10	579.779,867 672.569,363	11	579.746,567 672.568,108	33.324
11	579.746,567 672.568,108	12	579.745,077 672.546,8	21.36
12	579.745,077 672.546,8	13	579.746,901 672.532,88	14.039
13	579.746,901 672.532,88	14	579.748,035 672.523,517	9.431
14	579.748,035 672.523,517	15	579.787,981 672.528,533	40.26
15	579.787,981 672.528,533	16	579.805,275 672.530,705	17.43
16	579.805,275 672.530,705	17	579.819,978 672.504,448	30.093
17	579.819,978 672.504,448	18	579.843,262 672.514,245	25.261
18	579.843,262 672.514,245	19	579.841,968 672.522,15	8.01
19	579.841,968 672.522,15	1	579.838,737 672.541,894	20.007

** Lungimile segmentelor sunt determinate în planul de proiecție Stereo 70 și sunt rotunjite la 1 milimetru.

*** Distanța dintre puncte este formată din segmente cumulate ce sunt mai mici decât valoarea 1 milimetru.

**DATE DESPRE IMOBILUL NR. 13151**

Oficiul de Cadastru și Publicitate Imobiliară SUCEAVA
 Biroul de Cadastru și Publicitate Imobiliară Gura Humorului

A. Partea I. Descrierea imobilului

TEREN Necunoscut

Adresa: Loc. Dragoiesti, Str Padurii, Jud. Suceava

Nr. Crt	Nr cadastral Nr. topografic	Suprafața* (mp)	Observații / Referințe
A1		7.305	Sector cadastral:16 Teren neimprejmuit;

B. Partea II. Proprietari și acte

Inscrieri privitoare la dreptul de proprietate și alte drepturi reale		Referințe
13151 / 18/03/2022		
Act Normativ nr. 7, din 13/03/1996 emis de PARLAMENTUL ROMANIEI;		
B1	Intabulare, drept de PROPRIETATE, dobandit prin Lege, cota actuala 1/1, cota initiala 1/1 1) NEIDENTIFICAT NEIDENTIFICAT	A1
Act Administrativ nr. 2049, din 14/03/2022 emis de PRIMARIA COMUNEI DRAGOIESTI;		
B2	Se noteaza posesia factica in favoarea lui 1) CUCU IULIAN	A1

C. Partea III. SARCINI .

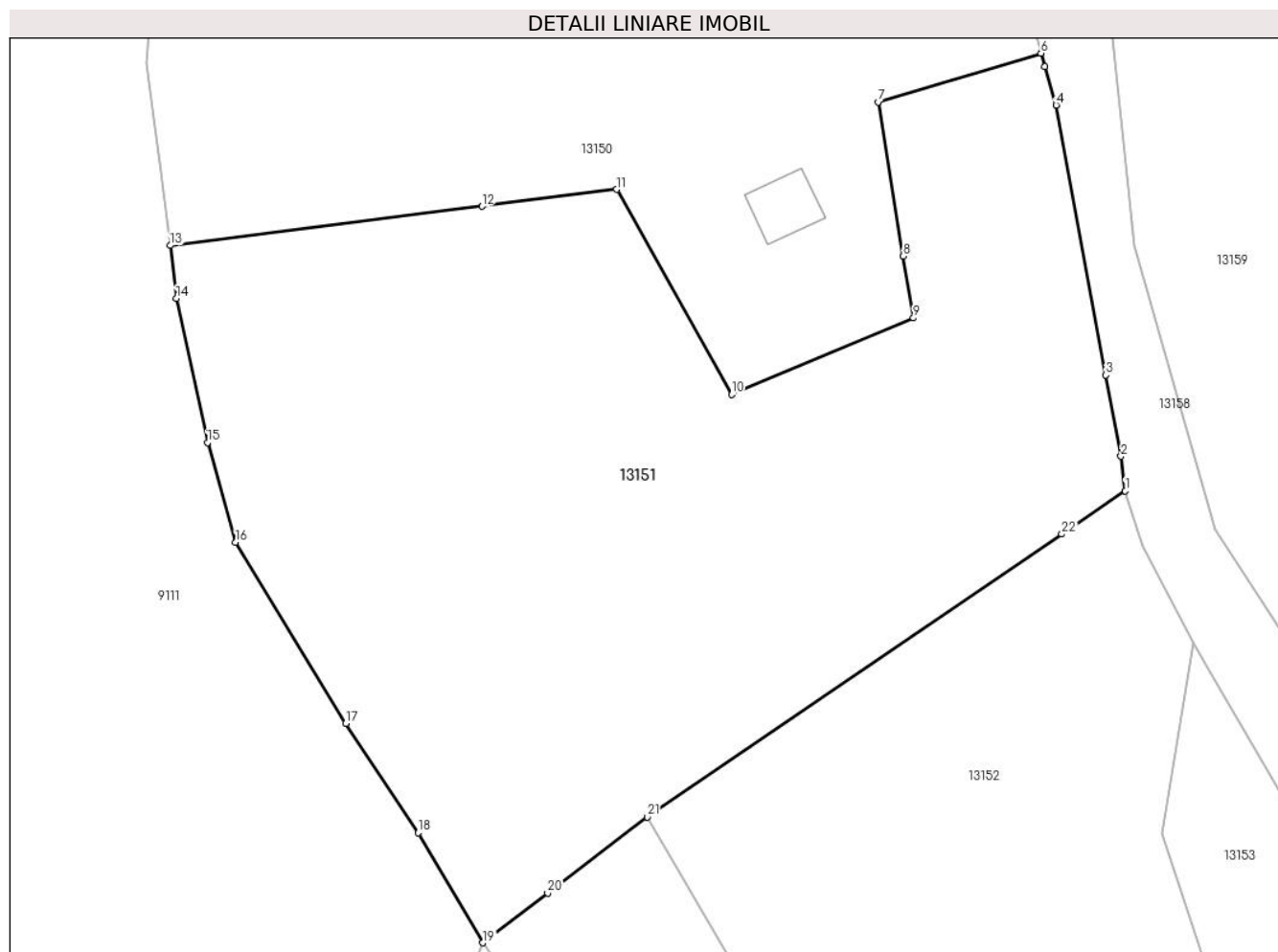
Inscrieri privind dezmembramintele dreptului de proprietate, drepturi reale de garanție și sarcini	Referințe
NU SUNT	

Anexa Nr. 1 La Partea I

Teren

Nr cadastral	Suprafața (mp)*	Observații / Referințe
	7.305	

* Suprafața este determinată în planul de proiecție Stereo 70.



Date referitoare la teren

Crt	Categorie folosință	Intravilan	Suprafața (mp)	Tarla	Parcelă	Nr. topo	Observații / Referințe
1	arabil	DA	2.510	-	-	-	
2	arabil	NU	3.780	4	93	-	
3	arabil	NU	1.015	4	96	-	

Lungime Segmente

1) Valorile lungimilor segmentelor sunt obținute din proiecție în plan.

Punct început	X / Y	Punct sfârșit	X / Y	Lungime segment (** (m)
1	579.870,4 672.492,13	2	579.869,853 672.496,54	4.444
3	579.867,929 672.506,943	4	579.861,535 672.541,502	35.146
5	579.860,087 672.546,396	6	579.859,597 672.548,137	1.809
7	579.838,737 672.541,894	8	579.841,968 672.522,15	20.007

Punct început	X / Y	Punct sfârșit	X / Y	Lungime segment (** (m)
2	579.869,853 672.496,54	3	579.867,929 672.506,943	10.579
4	579.861,535 672.541,502	5	579.860,087 672.546,396	5.104
6	579.859,597 672.548,137	7	579.838,737 672.541,894	21.774
8	579.841,968 672.522,15	9	579.843,262 672.514,245	8.01

Punct început	X / Y	Punct sfârșit	X / Y	Lungime segment (** (m)
9	579.843,262 672.514,245	10	579.819,978 672.504,448	25.261
11	579.805,275 672.530,705	12	579.787,981 672.528,533	17.43
13	579.748,035 672.523,517	14	579.748,856 672.516,744	6.823
15	579.752,849 672.498,309	16	579.756,436 672.485,54	13.263
17	579.770,57 672.462,37	18	579.779,842 672.448,341	16.816
19	579.788,114 672.434,274	20	579.796,42 672.440,637	10.463
21	579.809,148 672.450,388	22	579.862,261 672.486,583	64.273

Punct început	X / Y	Punct sfârșit	X / Y	Lungime segment (** (m)
10	579.819,978 672.504,448	11	579.805,275 672.530,705	30.093
12	579.787,981 672.528,533	13	579.748,035 672.523,517	40.26
14	579.748,856 672.516,744	15	579.752,849 672.498,309	18.862
16	579.756,436 672.485,54	17	579.770,57 672.462,37	27.141
18	579.779,842 672.448,341	19	579.788,114 672.434,274	16.319
20	579.796,42 672.440,637	21	579.809,148 672.450,388	16.034
22	579.862,261 672.486,583	1	579.870,4 672.492,13	9.849

** Lungimile segmentelor sunt determinate în planul de proiecție Stereo 70 și sunt rotunjite la 1 milimetru.

*** Distanța dintre puncte este formată din segmente cumulate ce sunt mai mici decât valoarea 1 milimetru.

**DATE DESPRE IMOBILUL NR. 13152**

Oficiul de Cadastru și Publicitate Imobiliară SUCEAVA
Biroul de Cadastru și Publicitate Imobiliară Gura Humorului

A. Partea I. Descrierea imobilului

TEREN Necunoscut

Adresa: Loc. Dragoiesti, Str Padurii, Jud. Suceava

Nr. Crt	Nr cadastral Nr. topografic	Suprafața* (mp)	Observații / Referințe
A1		5.100	Sector cadastral:16 Teren neimprejmuit;

B. Partea II. Proprietari și acte

Inscrieri privitoare la dreptul de proprietate și alte drepturi reale		Referințe
13152 / 18/03/2022		
Act Normativ nr. 7, din 13/03/1996 emis de PARLAMENTUL ROMANIEI;		
B1	Inscrierea provizorie, drept de PROPRIETATE, dobandit prin Lege, cota actuala 1/1, cota initiala 1/1	A1
1) COMUNA DRAGOIESTI, CIF:4441190, PROPRIETAR NEIDENTIFICAT		

C. Partea III. SARCINI .

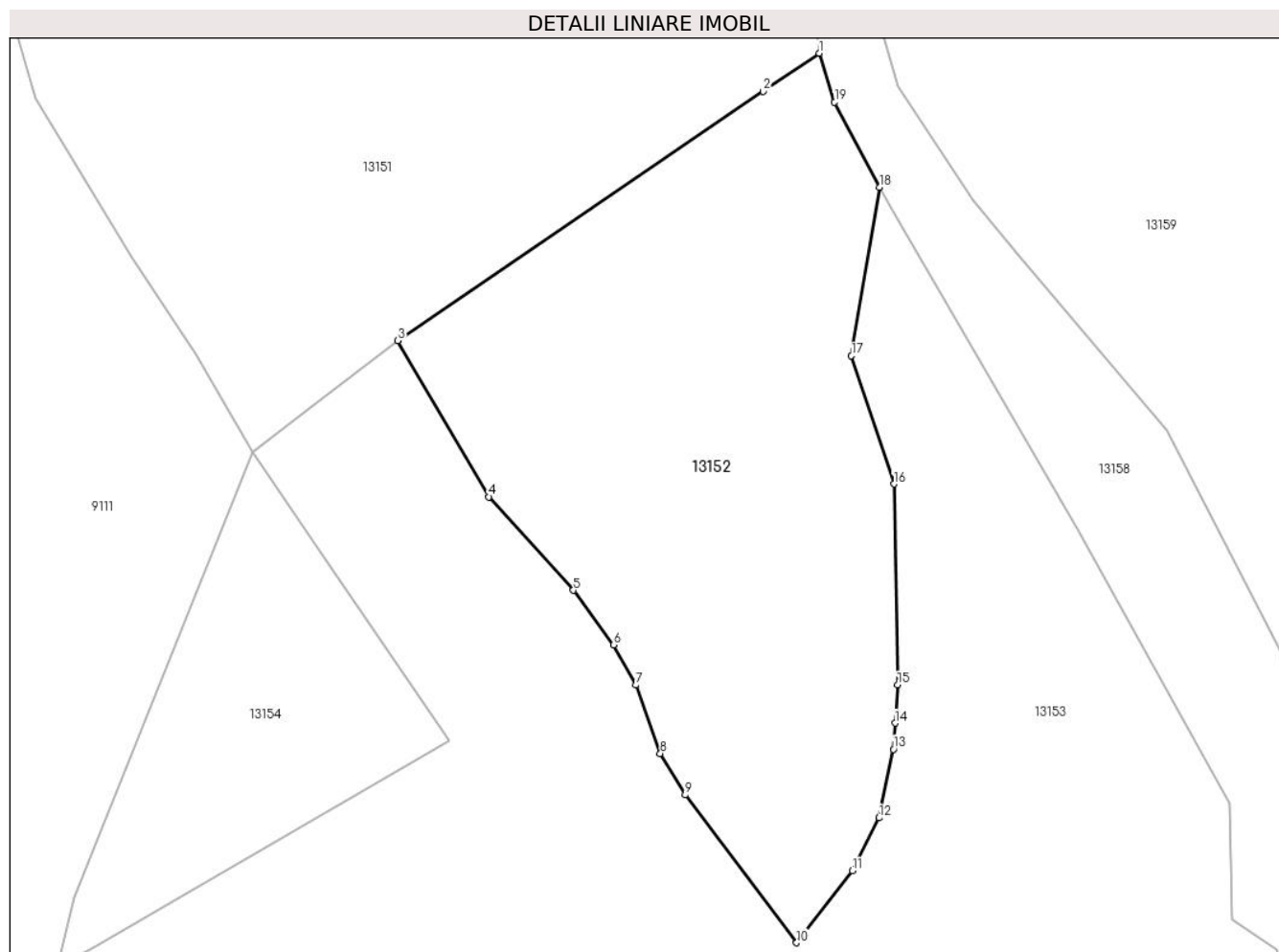
Inscrieri privind dezmembramintele dreptului de proprietate, drepturi reale de garanție și sarcini	Referințe
NU SUNT	

Anexa Nr. 1 La Partea I

Teren

Nr cadastral	Suprafața (mp)*	Observații / Referințe
	5.100	

* Suprafața este determinată în planul de proiecție Stereo 70.



Date referitoare la teren

Crt	Categorie folosință	Intravilan	Suprafața (mp)	Tarla	Parcelă	Nr. topo	Observații / Referințe
1	arabil	DA	4.696	-	-	-	
2	arabil	NU	404	3	94	-	

Lungime Segmente

1) Valorile lungimilor segmentelor sunt obținute din proiecție în plan.

Punct început	X / Y	Punct sfârșit	X / Y	Lungime segment (** (m)
1	579.870,4 672.492,13	2	579.862,261 672.486,583	9.849
2	579.862,261 672.486,583	3	579.809,148 672.450,388	64.273
3	579.809,148 672.450,388	4	579.822,401 672.427,696	26.279
4	579.822,401 672.427,696	5	579.834,666 672.414,147	18.276

Punct început	X / Y	Punct sfârșit	X / Y	Lungime segment (** (m)
5	579.834,666 672.414,147	6	579.840,563 672.406,221	9.879
6	579.840,563 672.406,221	7	579.843,807 672.400,379	6.682
7	579.843,807 672.400,379	8	579.847,3 672.390,44	10.535
8	579.847,3 672.390,44	9	579.850,934 672.384,397	7.052
9	579.850,934 672.384,397	10	579.867,108 672.362,941	26.869
10	579.867,108 672.362,941	11	579.875,241 672.373,383	13.236
11	579.875,241 672.373,383	12	579.879,106 672.381,086	8.618
12	579.879,106 672.381,086	13	579.881,168 672.391,048	10.173
13	579.881,168 672.391,048	14	579.881,425 672.394,851	3.812
14	579.881,425 672.394,851	15	579.881,8 672.400,394	5.556
15	579.881,8 672.400,394	16	579.881,248 672.429,572	29.183
16	579.881,248 672.429,572	17	579.875,097 672.448,177	19.595
17	579.875,097 672.448,177	18	579.879,153 672.472,637	24.794
18	579.879,153 672.472,637	19	579.872,638 672.485,045	14.014
19	579.872,638 672.485,045	1	579.870,4 672.492,13	7.43

** Lungimile segmentelor sunt determinate în planul de proiecție Stereo 70 și sunt rotunjite la 1 milimetru.

*** Distanța dintre puncte este formată din segmente cumulate ce sunt mai mici decât valoarea 1 milimetru.

**DATE DESPRE IMOBILUL NR. 13153**

Oficiul de Cadastru și Publicitate Imobiliară SUCEAVA
Biroul de Cadastru și Publicitate Imobiliară Gura Humorului

A. Partea I. Descrierea imobilului

TEREN Necunoscut

Adresa: Loc. Dragoiesti, Str Padurii, Nr. 66, Jud. Suceava

Nr. Crt	Nr cadastral Nr. topografic	Suprafața* (mp)	Observații / Referințe
A1		13.610	Sector cadastral:16 Teren neimprejmuit;

B. Partea II. Proprietari și acte

Inscrieri privitoare la dreptul de proprietate și alte drepturi reale		Referințe
13153 / 18/03/2022		
Act Normativ nr. 7, din 13/03/1996 emis de PARLAMENTUL ROMANIEI;		
B1	Inscrierea provizorie, drept de PROPRIETATE, dobandit prin Lege, cota actuala 1/1, cota initiala 1/1	A1
1) COMUNA DRAGOIESTI, CIF:4441190, PROPRIETAR NEIDENTIFICAT		

C. Partea III. SARCINI .

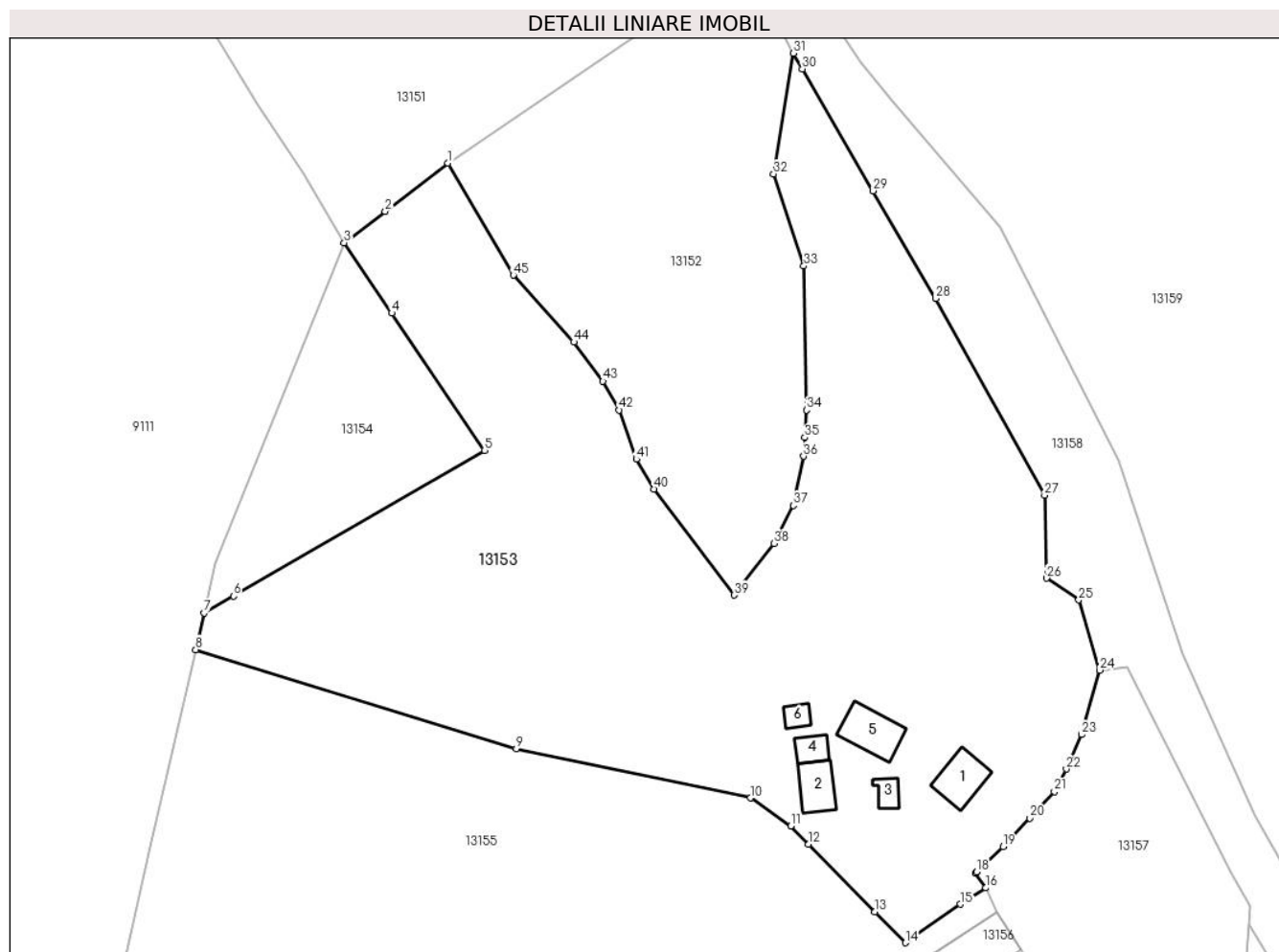
Inscrieri privind dezmembramintele dreptului de proprietate, drepturi reale de garanție și sarcini	Referințe
NU SUNT	

Anexa Nr. 1 La Partea I

Teren

Nr cadastral	Suprafața (mp)*	Observații / Referințe
	13.610	

* Suprafața este determinată în planul de proiecție Stereo 70.



Date referitoare la teren

Crt	Categorie folosință	Intravilan	Suprafața (mp)	Tarla	Parcelă	Nr. topo	Observații / Referințe
1	curți constructii	DA	1.000	-	-	-	
2	arabil	DA	8.305	-	-	-	
3	arabil	NU	3.018	4	94	-	
4	arabil	NU	1.127	4	93	-	
5	arabil	NU	160	4	93	-	

Date referitoare la construcții

Crt	Număr	Destinație construcție	Supraf. (mp)	Situație juridică	Observații / Referințe
A1.1		construcții de locuințe	80	Fara acte	Nr. niveluri:1; S. construita la sol:80 mp; S. construita desfasurata:80 mp; LOCUINTA
A1.2		construcții de locuințe	68	Fara acte	Nr. niveluri:1; S. construita la sol:68 mp; S. construita desfasurata:68 mp; LOCUINTA
A1.3		construcții anexa	26	Fara acte	Nr. niveluri:1; S. construita la sol:26 mp; S. construita desfasurata:26 mp; ANEXA
A1.4		construcții anexa	34	Fara acte	Nr. niveluri:1; S. construita la sol:34 mp; S. construita desfasurata:34 mp; ANEXA
A1.5		construcții anexa	91	Fara acte	Nr. niveluri:1; S. construita la sol:91 mp; S. construita desfasurata:91 mp; ANEXA
A1.6		construcții anexa	23	Fara acte	Nr. niveluri:1; S. construita la sol:23 mp; S. construita desfasurata:23 mp; ANEXA

Lungime Segmente

1) Valorile lungimilor segmentelor sunt obținute din proiecție în plan.

Punct început	X / Y	Punct sfârșit	X / Y	Lungime segment	Punct început	X / Y	Punct sfârșit	X / Y	Lungime segment	Punct început	X / Y	Punct sfârșit	X / Y	Lungime segment
1	579.809,148 672.450,388	2	579.796,42 672.440,637	16.034	2	579.796,42 672.440,637	3	579.788,114 672.434,274	10.463	3	579.788,114 672.434,274	4	579.797,759 672.420,012	17.217
4	579.797,759 672.420,012	5	579.816,555 672.392,219	33.552	5	579.816,555 672.392,219	6	579.765,67 672.362,721	58.817	6	579.765,67 672.362,721	7	579.759,745 672.359,285	6.849
7	579.759,745 672.359,285	8	579.758,03 672.351,887	7.594	8	579.758,03 672.351,887	9	579.822,977 672.331,81	67.979	9	579.822,977 672.331,81	10	579.870,445 672.321,856	48.5
10	579.870,445 672.321,856	11	579.878,601 672.316,186	9.933	11	579.878,601 672.316,186	12	579.882,203 672.312,518	5.141	12	579.882,203 672.312,518	13	579.895,626 672.298,849	19.158
13	579.895,626 672.298,849	14	579.901,822 672.292,54	8.843	14	579.901,822 672.292,54	15	579.913,004 672.300,333	13.63	15	579.913,004 672.300,333	16	579.918,126 672.303,647	6.101
16	579.918,126 672.303,647	17	579.916,008 672.306,657	3.68	17	579.916,008 672.306,657	18	579.916,25 672.306,886	0.333	18	579.916,25 672.306,886	19	579.921,642 672.311,987	7.423
19	579.921,642 672.311,987	20	579.927,034 672.317,768	7.905	20	579.927,034 672.317,768	21	579.932,023 672.323,117	7.315	21	579.932,023 672.323,117	22	579.934,42 672.327,71	5.181
22	579.934,42 672.327,71	23	579.937,554 672.334,697	7.658	23	579.937,554 672.334,697	24	579.941,186 672.347,738	13.537	24	579.941,186 672.347,738	25	579.936,93 672.361,96	14.845
25	579.936,93 672.361,96	26	579.930,396 672.366,336	7.864	26	579.930,396 672.366,336	27	579.930,022 672.383,127	16.795	27	579.930,022 672.383,127	28	579.907,953 672.423,002	45.575
28	579.907,953 672.423,002	29	579.895,3 672.444,787	25.193	29	579.895,3 672.444,787	30	579.880,963 672.469,47	28.545	30	579.880,963 672.469,47	31	579.879,153 672.472,637	3.648
31	579.879,153 672.472,637	32	579.875,097 672.448,177	24.794	32	579.875,097 672.448,177	33	579.881,248 672.429,572	19.595	33	579.881,248 672.429,572	34	579.881,8 672.400,394	29.183
34	579.881,8 672.400,394	35	579.881,425 672.394,851	5.556	35	579.881,425 672.394,851	36	579.881,168 672.391,048	3.812	36	579.881,168 672.391,048	37	579.879,106 672.381,086	10.173
37	579.879,106 672.381,086	38	579.875,241 672.373,383	8.618	38	579.875,241 672.373,383	39	579.867,108 672.362,941	13.236	39	579.867,108 672.362,941	40	579.850,934 672.384,397	26.869
40	579.850,934 672.384,397	41	579.847,3 672.390,44	7.052	41	579.847,3 672.390,44	42	579.843,807 672.400,379	10.535	42	579.843,807 672.400,379	43	579.840,563 672.406,221	6.682
43	579.840,563 672.406,221	44	579.834,666 672.414,147	9.879	44	579.834,666 672.414,147	45	579.822,401 672.427,696	18.276	45	579.822,401 672.427,696	1	579.809,148 672.450,388	26.279

** Lungimile segmentelor sunt determinate în planul de proiecție Stereo 70 și sunt rotunjite la 1 milimetru.

*** Distanța dintre puncte este formată din segmente cumulate ce sunt mai mici decât valoarea 1 milimetru.

**DATE DESPRE IMOBILUL NR. 13154**

Oficiul de Cadastru și Publicitate Imobiliară SUCEAVA
Biroul de Cadastru și Publicitate Imobiliară Gura Humorului

A. Partea I. Descrierea imobilului

TEREN Necunoscut

Adresa: Loc. Dragoiesti, Jud. Suceava

Nr. Crt	Nr cadastral Nr. topografic	Suprafața* (mp)	Observații / Referințe
A1		1.719	Sector cadastral:16 Teren neimprejmuit;

B. Partea II. Proprietari și acte

Inscrieri privitoare la dreptul de proprietate și alte drepturi reale		Referințe
13154 / 18/03/2022		
Act Normativ nr. 7, din 13/03/1996 emis de PARLAMENTUL ROMANIEI;		
B1	Inscrierea provizorie, drept de PROPRIETATE, dobandit prin Lege, cota actuala 1/1, cota initiala 1/1	A1
1) COMUNA DRAGOIESTI, CIF:4441190, PROPRIETAR NEIDENTIFICAT		

C. Partea III. SARCINI .

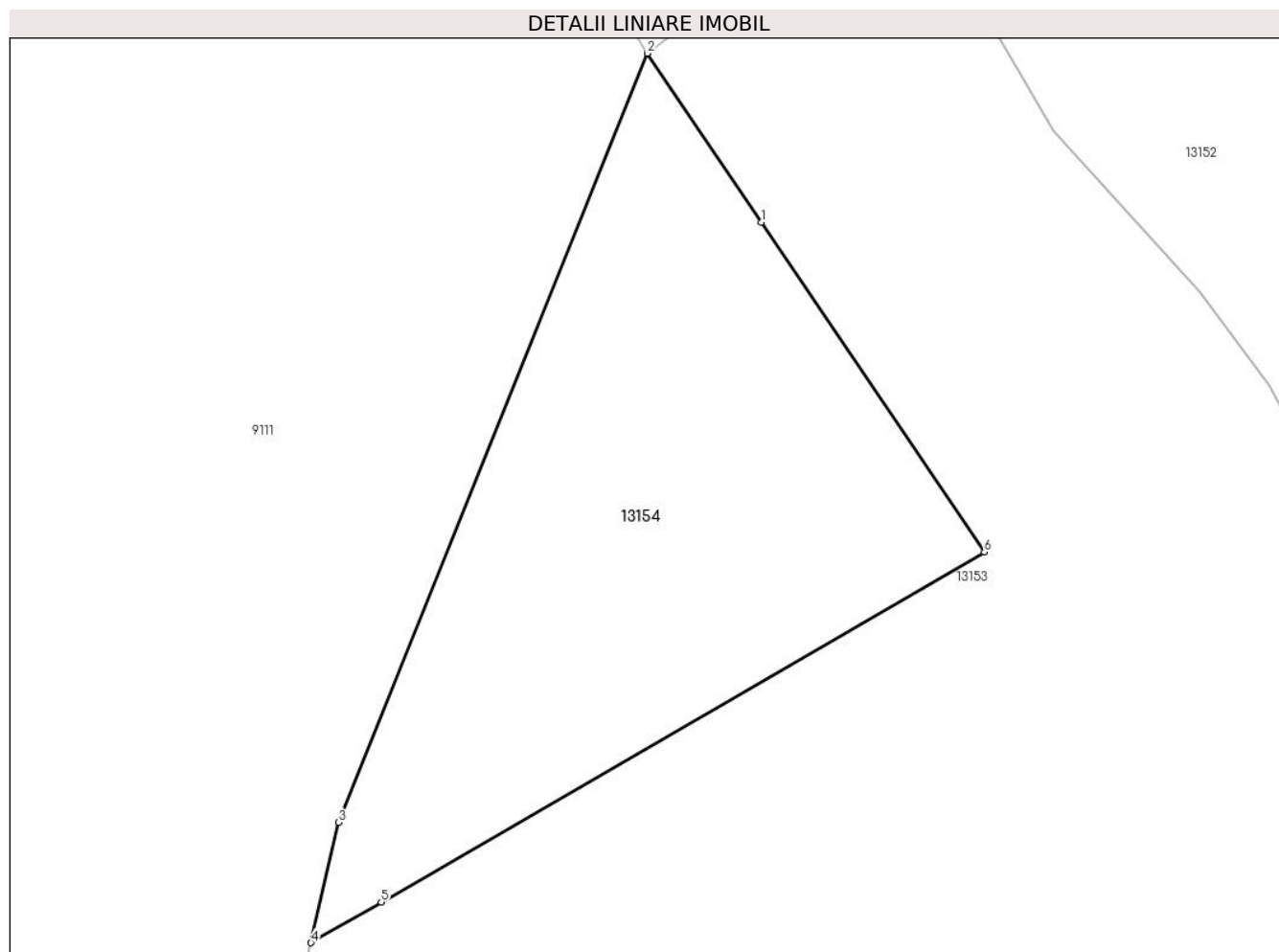
Inscrieri privind dezmembramintele dreptului de proprietate, drepturi reale de garanție și sarcini	Referințe
NU SUNT	

Anexa Nr. 1 La Partea I

Teren

Nr cadastral	Suprafața (mp)*	Observații / Referințe
	1.719	

* Suprafața este determinată în planul de proiecție Stereo 70.



Date referitoare la teren

Crt	Categorie folosință	Intravilan	Suprafața (mp)	Tarla	Parcelă	Nr. topo	Observații / Referințe
1	arabil	DA	1.296	-	-	-	
2	arabil	NU	373	4	93	-	
3	arabil	NU	50	4	93	-	

Lungime Segmente

1) Valorile lungimilor segmentelor sunt obținute din proiecție în plan.

Punct început	X / Y	Punct sfârșit	X / Y	Lungime segment (** (m)
1	579.797,759 672.420,012	2	579.788,114 672.434,274	17.217
2	579.788,114 672.434,274	3	579.762,093 672.369,419	69.88
3	579.762,093 672.369,419	4	579.759,745 672.359,285	10.402
4	579.759,745 672.359,285	5	579.765,67 672.362,721	6.849

Punct început	X / Y	Punct sfârșit	X / Y	Lungime segment (** (m)
5	579.765,67 672.362,721	6	579.816,555 672.392,219	58.817
6	579.816,555 672.392,219	1	579.797,759 672.420,012	33.552

** Lungimile segmentelor sunt determinate în planul de proiecție Stereo 70 și sunt rotunjite la 1 milimetru.

*** Distanța dintre puncte este formată din segmente cumulate ce sunt mai mici decât valoarea 1 milimetru.

**DATE DESPRE IMOBILUL NR. 13155**

Oficiul de Cadastru și Publicitate Imobiliară SUCEAVA
Biroul de Cadastru și Publicitate Imobiliară Gura Humorului

A. Partea I. Descrierea imobilului

TEREN Necunoscut

Adresa: Loc. Dragoiesti, Jud. Suceava

Nr. Crt	Nr cadastral Nr. topografic	Suprafața* (mp)	Observații / Referințe
A1		13.433	Sector cadastral:16 Teren neimprejmit;

B. Partea II. Proprietari și acte

Inscrieri privitoare la dreptul de proprietate și alte drepturi reale		Referințe
13155 / 18/03/2022		
Act Normativ nr. 7, din 13/03/1996 emis de PARLAMENTUL ROMANIEI;		
B1	Inscrierea provizorie, drept de PROPRIETATE, dobandit prin Lege, cota actuala 1/1, cota initiala 1/1	A1
1) COMUNA DRAGOIESTI, CIF:4441190, PROPRIETAR NEIDENTIFICAT		

C. Partea III. SARCINI .

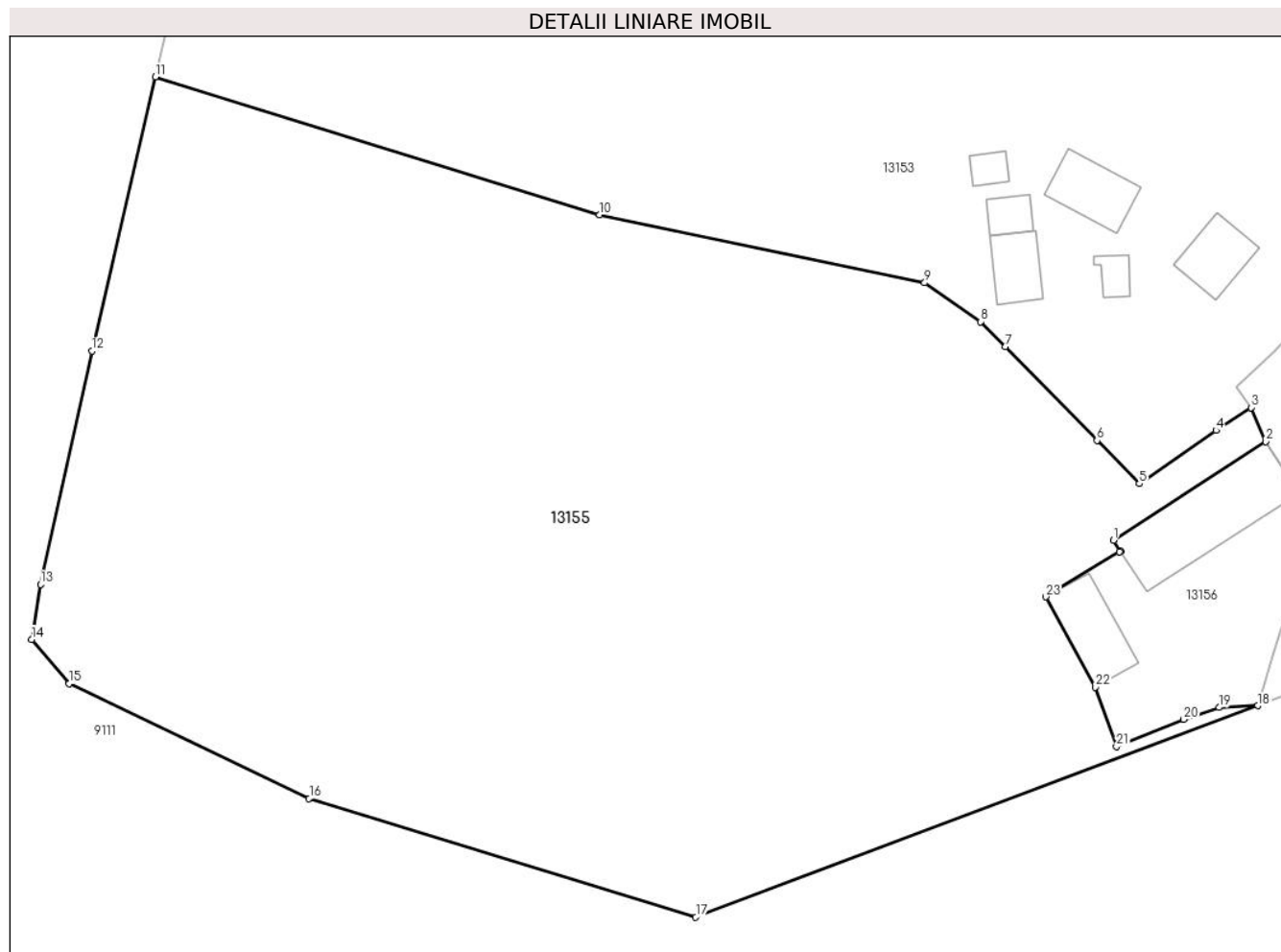
Inscrieri privind dezmembramintele dreptului de proprietate, drepturi reale de garanție și sarcini	Referințe
NU SUNT	

Anexa Nr. 1 La Partea I

Teren

Nr cadastral	Suprafața (mp)*	Observații / Referințe
	13.433	

* Suprafața este determinată în planul de proiecție Stereo 70.



Date referitoare la teren

Crt	Categorie folosință	Intravilan	Suprafața (mp)	Tarla	Parcelă	Nr. topo	Observații / Referințe
1	arabil	DA	162	-	-	-	
2	arabil	NU	13.271	4	93	-	

Lungime Segmente

1) Valorile lungimilor segmentelor sunt obținute din proiecție în plan.

Punct început	X / Y	Punct sfârșit	X / Y	Lungime segment (** (m))
1	579.898,066 672.284,291	2	579.920,285 672.298,667	26.464
3	579.918,126 672.303,647	4	579.913,004 672.300,333	6.101
5	579.901,822 672.292,54	6	579.895,626 672.298,849	8.843
7	579.882,203 672.312,518	8	579.878,601 672.316,186	5.141

Punct început	X / Y	Punct sfârșit	X / Y	Lungime segment (** (m))
2	579.920,285 672.298,667	3	579.918,126 672.303,647	5.428
4	579.913,004 672.300,333	5	579.901,822 672.292,54	13.63
6	579.895,626 672.298,849	7	579.882,203 672.312,518	19.158
8	579.878,601 672.316,186	9	579.870,445 672.321,856	9.933

Punct început	X / Y	Punct sfârșit	X / Y	Lungime segment (** (m)
9	579.870,445 672.321,856	10	579.822,977 672.331,81	48.5
11	579.758,03 672.351,887	12	579.748,761 672.311,891	41.056
13	579.741,26 672.277,857	14	579.739,977 672.269,805	8.154
15	579.745,416 672.263,344	16	579.780,527 672.246,6	38.899
17	579.837,012 672.229,28	18	579.919,122 672.260,134	87.716
19	579.913,488 672.259,868	20	579.908,323 672.258,138	5.447
21	579.898,488 672.254,155	22	579.895,383 672.262,859	9.241
23	579.888,15 672.276,026	24	579.898,909 672.282,574	12.595
25	579.899,101 672.282,691	1	579.898,066 672.284,291	1.906

Punct început	X / Y	Punct sfârșit	X / Y	Lungime segment (** (m)
10	579.822,977 672.331,81	11	579.758,03 672.351,887	67.979
12	579.748,761 672.311,891	13	579.741,26 672.277,857	34.851
14	579.739,977 672.269,805	15	579.745,416 672.263,344	8.446
16	579.780,527 672.246,6	17	579.837,012 672.229,28	59.081
18	579.919,122 672.260,134	19	579.913,488 672.259,868	5.64
20	579.908,323 672.258,138	21	579.898,488 672.254,155	10.611
22	579.895,383 672.262,859	23	579.888,15 672.276,026	15.023
24	579.898,909 672.282,574	25	579.899,101 672.282,691	0.225

** Lungimile segmentelor sunt determinate în planul de proiecție Stereo 70 și sunt rotunjite la 1 milimetru.

*** Distanța dintre puncte este formată din segmente cumulate ce sunt mai mici decât valoarea 1 milimetru.

**DATE DESPRE IMOBILUL NR. 13156**

Oficiul de Cadastru și Publicitate Imobiliară SUCEAVA
Biroul de Cadastru și Publicitate Imobiliară Gura Humorului

A. Partea I. Descrierea imobilului

TEREN Necunoscut

Adresa: Loc. Dragoiesti, Jud. Suceava

Nr. Crt	Nr cadastral Nr. topografic	Suprafața* (mp)	Observații / Referințe
A1	30756	1.000	Sector cadastral:16 Teren neimprejmut;

Construcții

Crt	Nr cadastral Nr. topografic	Adresa	Observații / Referințe
A1.1		Loc. Dragoiesti, Jud. Suceava	Nr. niveluri:1; S. construita la sol:237 mp; S. construita desfasurata:237 mp; ANEXA
A1.2		Loc. Dragoiesti, Jud. Suceava	Nr. niveluri:1; S. construita la sol:109 mp; S. construita desfasurata:109 mp; ANEXA

B. Partea II. Proprietari și acte

Inscrieri privitoare la dreptul de proprietate și alte drepturi reale		Referințe
14193 / 06/11/2014		
Act Notarial nr. 2139, din 06/11/2014 emis de NP Dumitru Mihaela;		
B2	Intabulare, drept de PROPRIETATEcasatoriti, dobandit prin Conventie, cota actuala 1/1, cota initiala 1/1 1) CUCU TRAIAN 2) CUCU DORINA	A1
13156 / 18/03/2022		
Act Administrativ nr. 2526, din 31/03/2022 emis de PRIMARIA COMUNEI DRAGOIESTI;		
B3	Intabulare, drept de PROPRIETATE, dobandit prin Lege, cota actuala 1/1, cota initiala 1/1 1) CUCU TRAIAN 2) CUCU DORINA	A1.1, A1.2

C. Partea III. SARCINI .

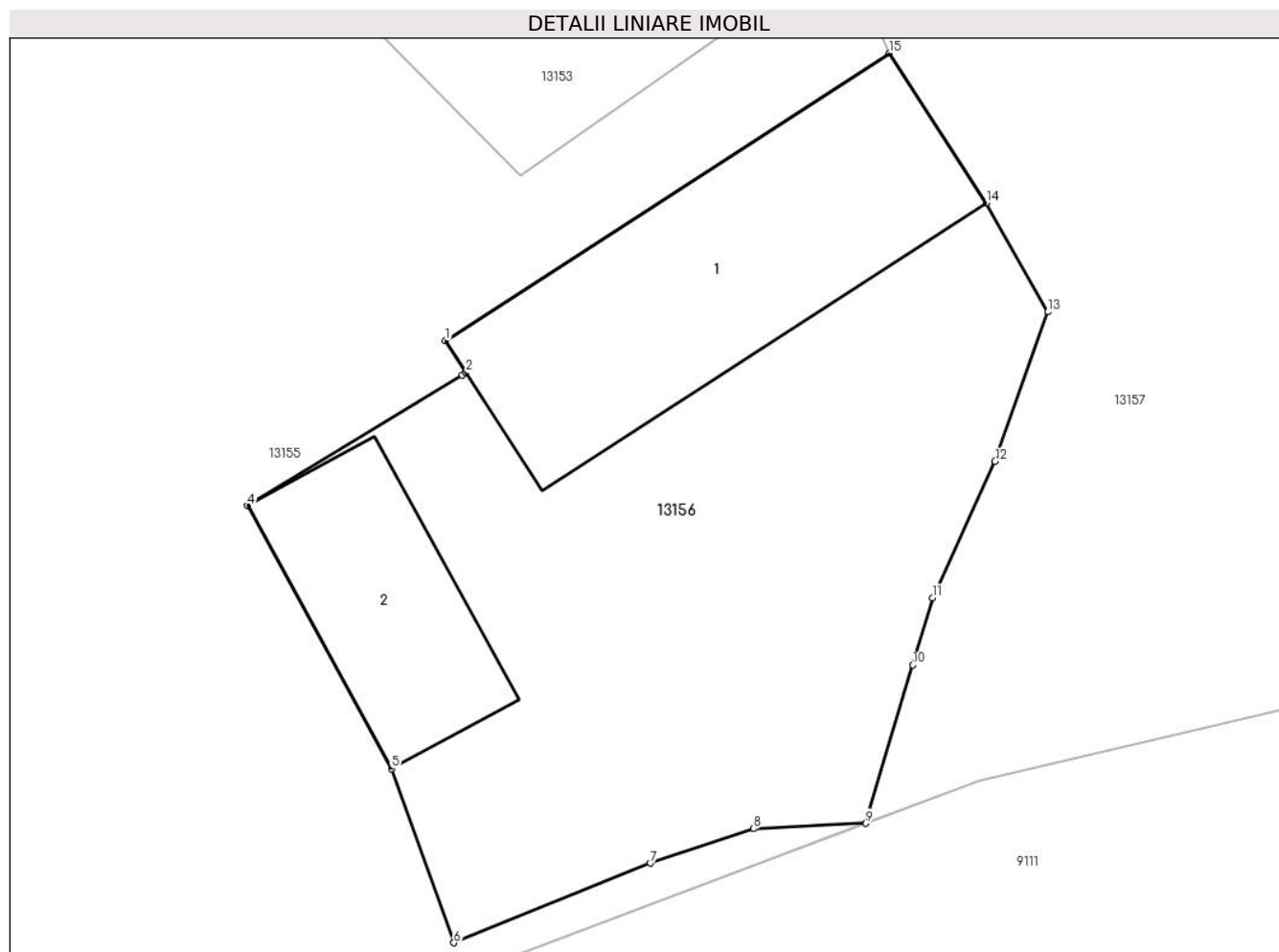
Inscrieri privind dezmembramintele dreptului de proprietate, drepturi reale de garanție și sarcini	Referințe
NU SUNT	

Anexa Nr. 1 La Partea I

Teren

Nr cadastral	Suprafața (mp)*	Observații / Referințe
30756	1.000	

* Suprafața este determinată în planul de proiecție Stereo 70.



Date referitoare la teren

Crt	Categorie folosință	Intra vilan	Suprafața (mp)	Tarla	Parcelă	Nr. topo	Observații / Referințe
1	curți constructii	DA	614	-	-	-	
2	arabil	NU	387	4	93	-	

Date referitoare la construcții

Crt	Număr	Destinație construcție	Supraf. (mp)	Situație juridică	Observații / Referințe
A1.1		construcții anexa	237	Cu acte	Nr. niveluri:1; S. construita la sol:237 mp; S. construita desfasurata:237 mp; ANEXA
A1.2		construcții anexa	109	Cu acte	Nr. niveluri:1; S. construita la sol:109 mp; S. construita desfasurata:109 mp; ANEXA

Lungime Segmente

1) Valorile lungimilor segmentelor sunt obținute din proiecție în plan.

Punct început	X / Y	Punct sfârșit	X / Y	Lungime segment (** (m)
1	579.898,066 672.284,291	2	579.899,101 672.282,691	1.906
2	579.899,101 672.282,691	3	579.898,909 672.282,574	0.225

Punct început	X / Y	Punct sfârșit	X / Y	Lungime segment (** (m)
3	579.898,909 672.282,574	4	579.888,15 672.276,026	12.595
4	579.888,15 672.276,026	5	579.895,383 672.262,859	15.023
5	579.895,383 672.262,859	6	579.898,488 672.254,155	9.241
6	579.898,488 672.254,155	7	579.908,323 672.258,138	10.611
7	579.908,323 672.258,138	8	579.913,488 672.259,868	5.447
8	579.913,488 672.259,868	9	579.919,122 672.260,134	5.64
9	579.919,122 672.260,134	10	579.921,47 672.268,057	8.264
10	579.921,47 672.268,057	11	579.922,462 672.271,406	3.493
11	579.922,462 672.271,406	12	579.925,586 672.278,253	7.526
12	579.925,586 672.278,253	13	579.928,237 672.285,724	7.927
13	579.928,237 672.285,724	14	579.925,156 672.291,176	6.262
14	579.925,156 672.291,176	15	579.920,285 672.298,667	8.935
15	579.920,285 672.298,667	1	579.898,066 672.284,291	26.464

** Lungimile segmentelor sunt determinate în planul de proiecție Stereo 70 și sunt rotunjite la 1 milimetru.

*** Distanța dintre puncte este formată din segmente cumulate ce sunt mai mici decât valoarea 1 milimetru.

**DATE DESPRE IMOBILUL NR. 13157**

Oficiul de Cadastru și Publicitate Imobiliară SUCEAVA
Biroul de Cadastru și Publicitate Imobiliară Gura Humorului

A. Partea I. Descrierea imobilului

TEREN Necunoscut

Adresa: Loc. Dragoiesti, Jud. Suceava

Nr. Crt	Nr cadastral Nr. topografic	Suprafața* (mp)	Observații / Referințe
A1		2.860	Sector cadastral:16 Teren neimprejmuit;

B. Partea II. Proprietari și acte

Inscrieri privitoare la dreptul de proprietate și alte drepturi reale		Referințe
13157 / 18/03/2022		
Act Normativ nr. 7, din 13/03/1996 emis de PARLAMENTUL ROMANIEI;		
B1	Inscrierea provizorie, drept de PROPRIETATE, dobandit prin Lege, cota actuala 1/1, cota initiala 1/1	A1
1) COMUNA DRAGOIESTI, CIF:4441190, Proprietar neidentificat		

C. Partea III. SARCINI .

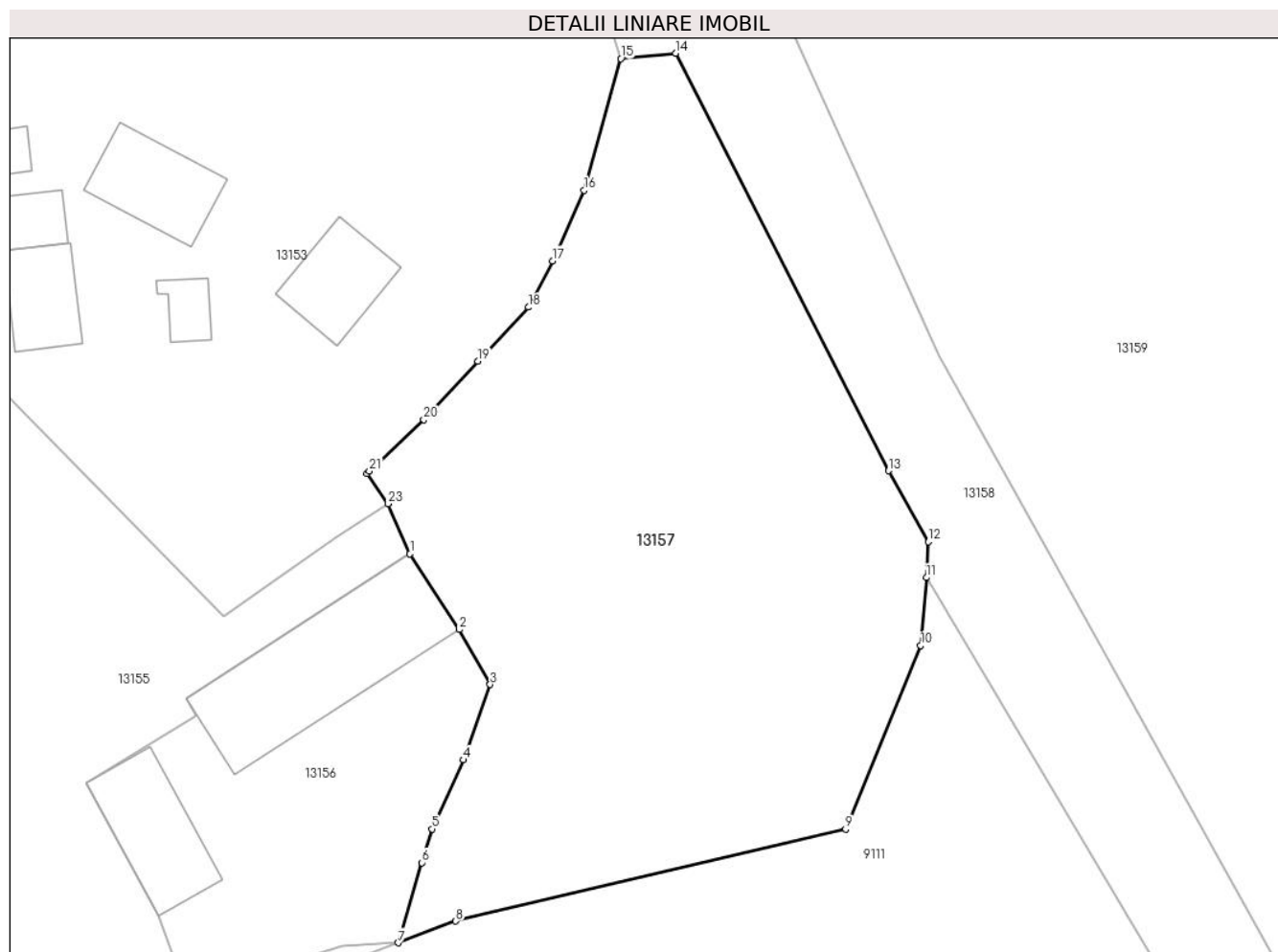
Inscrieri privind dezmembramintele dreptului de proprietate, drepturi reale de garanție și sarcini	Referințe
NU SUNT	

Anexa Nr. 1 La Partea I

Teren

Nr cadastral	Suprafața (mp)*	Observații / Referințe
	2.860	

* Suprafața este determinată în planul de proiecție Stereo 70.



Date referitoare la teren

Crt	Categorie folosință	Intravilan	Suprafața (mp)	Tarla	Parcelă	Nr. topo	Observații / Referințe
1	neproductiv	DA	122	4	93	-	
2	neproductiv	NU	2.738	4	93	-	

Lungime Segmente

1) Valorile lungimilor segmentelor sunt obținute din proiecție în plan.

Punct început	X / Y	Punct sfârșit	X / Y	Lungime segment (** (m))
1	579.920,285 672.298,667	2	579.925,156 672.291,176	8.935
3	579.928,237 672.285,724	4	579.925,586 672.278,253	7.927
5	579.922,462 672.271,406	6	579.921,47 672.268,057	3.493
7	579.919,122 672.260,134	8	579.924,827 672.262,278	6.095

Punct început	X / Y	Punct sfârșit	X / Y	Lungime segment (** (m))
2	579.925,156 672.291,176	3	579.928,237 672.285,724	6.262
4	579.925,586 672.278,253	5	579.922,462 672.271,406	7.526
6	579.921,47 672.268,057	7	579.919,122 672.260,134	8.264
8	579.924,827 672.262,278	9	579.963,493 672.271,393	39.726

Punct început	X / Y	Punct sfârșit	X / Y	Lungime segment (** (m)
9	579.963,493 672.271,393	10	579.970,933 672.289,595	19.664
11	579.971,486 672.296,318	12	579.971,691 672.299,871	3.559
13	579.967,744 672.306,917	14	579.946,641 672.348,285	46.44
15	579.941,186 672.347,738	16	579.937,554 672.334,697	13.537
17	579.934,42 672.327,71	18	579.932,023 672.323,117	5.181
19	579.927,034 672.317,768	20	579.921,642 672.311,987	7.905
21	579.916,25 672.306,886	22	579.916,008 672.306,657	0.333
23	579.918,126 672.303,647	1	579.920,285 672.298,667	5.428

Punct început	X / Y	Punct sfârșit	X / Y	Lungime segment (** (m)
10	579.970,933 672.289,595	11	579.971,486 672.296,318	6.746
12	579.971,691 672.299,871	13	579.967,744 672.306,917	8.076
14	579.946,641 672.348,285	15	579.941,186 672.347,738	5.482
16	579.937,554 672.334,697	17	579.934,42 672.327,71	7.658
18	579.932,023 672.323,117	19	579.927,034 672.317,768	7.315
20	579.921,642 672.311,987	21	579.916,25 672.306,886	7.423
22	579.916,008 672.306,657	23	579.918,126 672.303,647	3.68

** Lungimile segmentelor sunt determinate în planul de proiecție Stereo 70 și sunt rotunjite la 1 milimetru.

*** Distanța dintre puncte este formată din segmente cumulate ce sunt mai mici decât valoarea 1 milimetru.

**DATE DESPRE IMOBILUL NR. 13158**

Oficiul de Cadastru și Publicitate Imobiliară SUCEAVA
 Biroul de Cadastru și Publicitate Imobiliară Gura Humorului

A. Partea I. Descrierea imobilului

TEREN Necunoscut

Adresa: Loc. Dragoiesti, Jud. Suceava

Nr. Crt	Nr cadastral Nr. topografic	Suprafața* (mp)	Observații / Referințe
A1	32754	8.447	Sector cadastral:16 Teren neimprejmuit;

B. Partea II. Proprietari și acte

Inscrieri privitoare la dreptul de proprietate și alte drepturi reale	Referințe
16059 / 02/12/2020	
Act Normativ nr. 782, din 09/10/2014 emis de GUVERNUL ROMANIEI (act administrativ nr 8564 din 25.11.2020, emis de Primaria comunei Dragoiesti);	
B1	A1
Intabulare, drept de PROPRIETATE, dobandit prin Lege, cota actuala 1/1, cota initiala 1/1	
1) COMUNA DRAGOIESTI, CIF:4441190, Domeniul Public	

C. Partea III. SARCINI .

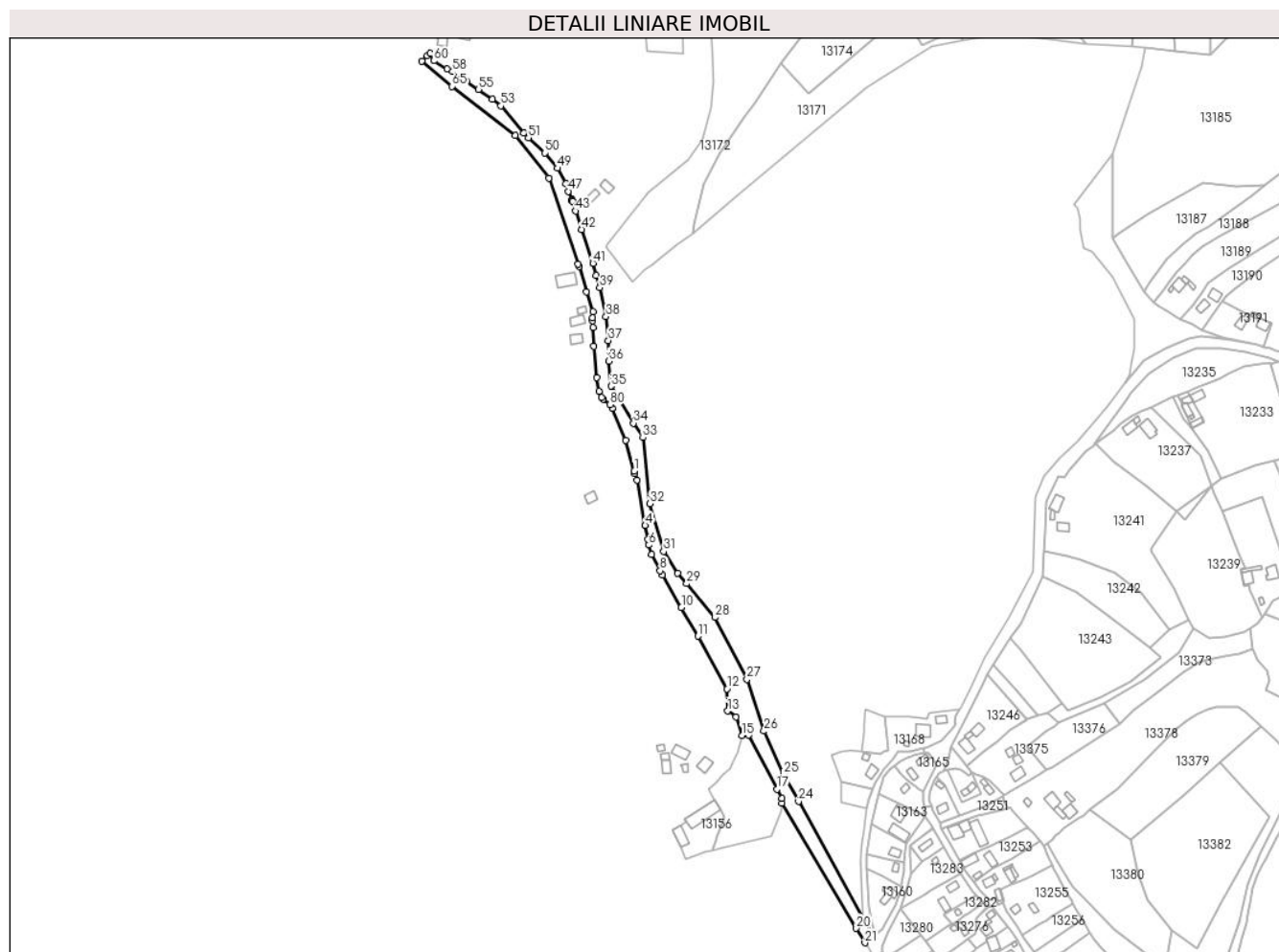
Inscrieri privind dezmembramintele dreptului de proprietate, drepturi reale de garanție și sarcini	Referințe
NU SUNT	

Anexa Nr. 1 La Partea I

Teren

Nr cadastral	Suprafața (mp)*	Observații / Referințe
32754	8.447	

* Suprafața este determinată în planul de proiecție Stereo 70.



Date referitoare la teren

Crt	Categorie folosință	Intravilan	Suprafața (mp)	Tarla	Parcelă	Nr. topo	Observații / Referințe
1	drum	DA	768	-	-	-	
2	drum	NU	7.621	4	98	-	
3	drum	DA	58	-	-	-	

Lungime Segmente

1) Valorile lungimilor segmentelor sunt obținute din proiecție în plan.

Punct început	X / Y	Punct sfârșit	X / Y	Lungime segment
1	579.859,597 672.548,137	2	579.860,087 672.546,396	1.809
4	579.867,929 672.506,943	5	579.869,853 672.496,54	10.579
7	579.872,638 672.485,045	8	579.879,153 672.472,637	14.014
10	579.895,3 672.444,787	11	579.907,953 672.423,002	25.193
2	579.860,087 672.546,396	3	579.861,535 672.541,502	5.104
5	579.869,853 672.496,54	6	579.870,4 672.492,13	4.444
8	579.879,153 672.472,637	9	579.880,963 672.469,47	3.648
11	579.907,953 672.423,002	12	579.930,022 672.383,127	45.575
3	579.861,535 672.541,502	4	579.867,929 672.506,943	35.146
6	579.870,4 672.492,13	7	579.872,638 672.485,045	7.43
9	579.880,963 672.469,47	10	579.895,3 672.444,787	28.545
12	579.930,022 672.383,127	13	579.930,396 672.366,336	16.795

Punct început	X / Y	Punct sfârșit	X / Y	Lungime segment	Punct început	X / Y	Punct sfârșit	X / Y	Lungime segment	Punct început	X / Y	Punct sfârșit	X / Y	Lungime segment
13	579.930,396 672.366,336	14	579.936,93 672.361,96	7.864	14	579.936,93 672.361,96	15	579.941,186 672.347,738	14.845	15	579.941,186 672.347,738	16	579.946,641 672.348,285	5.482
16	579.946,641 672.348,285	17	579.967,744 672.306,917	46.44	17	579.967,744 672.306,917	18	579.971,691 672.299,871	8.076	18	579.971,691 672.299,871	19	579.971,486 672.296,318	3.559
19	579.971,486 672.296,318	20	580.028,042 672.201,494	110.409	20	580.028,042 672.201,494	21	580.034,555 672.190,574	12.715	21	580.034,555 672.190,574	22	580.040,989 672.195,577	8.15
22	580.040,989 672.195,577	23	580.033,432 672.209,174	15.556	23	580.033,432 672.209,174	24	579.984,212 672.297,738	101.322	24	579.984,212 672.297,738	25	579.972,756 672.318,351	23.583
25	579.972,756 672.318,351	26	579.957,949 672.351,105	35.945	26	579.957,949 672.351,105	27	579.945,074 672.390,259	41.217	27	579.945,074 672.390,259	28	579.920,981 672.437,297	52.849
28	579.920,981 672.437,297	29	579.899,363 672.462,869	33.485	29	579.899,363 672.462,869	30	579.892,634 672.470,828	10.422	30	579.892,634 672.470,828	31	579.881,866 672.487,249	19.637
31	579.881,866 672.487,249	32	579.871,572 672.523,501	37.685	32	579.871,572 672.523,501	33	579.866,202 672.573,575	50.361	33	579.866,202 672.573,575	34	579.858,951 672.584,538	13.144
34	579.858,951 672.584,538	35	579.842,014 672.612,593	32.771	35	579.842,014 672.612,593	36	579.840,284 672.631,484	18.97	36	579.840,284 672.631,484	37	579.839,929 672.647,189	15.709
37	579.839,929 672.647,189	38	579.838,122 672.665,343	18.244	38	579.838,122 672.665,343	39	579.833,451 672.687,283	22.432	39	579.833,451 672.687,283	40	579.830,567 672.696,601	9.754
40	579.830,567 672.696,601	41	579.828,153 672.705,738	9.451	41	579.828,153 672.705,738	42	579.819,602 672.731,45	27.097	42	579.819,602 672.731,45	43	579.815,049 672.745,379	14.654
43	579.815,049 672.745,379	44	579.812,646 672.752,732	7.736	44	579.812,646 672.752,732	45	579.812,477 672.753,291	0.584	45	579.812,477 672.753,291	46	579.812,208 672.753,95	0.712
46	579.812,208 672.753,95	47	579.809,616 672.760,298	6.857	47	579.809,616 672.760,298	48	579.807,669 672.766,255	6.267	48	579.807,669 672.766,255	49	579.801,555 672.777,786	13.052
49	579.801,555 672.777,786	50	579.791,823 672.789,416	15.165	50	579.791,823 672.789,416	51	579.779,256 672.800,823	16.972	51	579.779,256 672.800,823	52	579.775,904 672.804,53	4.998
52	579.775,904 672.804,53	53	579.758,341 672.825,071	27.026	53	579.758,341 672.825,071	54	579.751,948 672.830,121	8.147	54	579.751,948 672.830,121	55	579.741,399 672.837,672	12.973
55	579.741,399 672.837,672	56	579.732,073 672.843,993	11.266	56	579.732,073 672.843,993	57	579.728,703 672.846,545	4.227	57	579.728,703 672.846,545	58	579.721,811 672.850,968	8.189
58	579.721,811 672.850,968	59	579.717,833 672.852,862	4.406	59	579.717,833 672.852,862	60	579.707,586 672.859,276	12.089	60	579.707,586 672.859,276	61	579.707,659 672.860,405	1.131
61	579.707,659 672.860,405	62	579.704,93 672.865,0	5.344	62	579.704,93 672.865,0	63	579.702,589 672.862,854	3.176	63	579.702,589 672.862,854	64	579.698,55 672.859,15	5.48
64	579.698,55 672.859,15	65	579.721,206 672.839,874	29.747	65	579.721,206 672.839,874	66	579.769,19 672.802,489	60.828	66	579.769,19 672.802,489	67	579.794,882 672.770,386	41.118
67	579.794,882 672.770,386	68	579.817,123 672.705,084	68.986	68	579.817,123 672.705,084	69	579.817,684 672.703,436	1.741	69	579.817,684 672.703,436	70	579.823,357 672.684,069	20.181
70	579.823,357 672.684,069	71	579.828,142 672.668,91	15.896	71	579.828,142 672.668,91	72	579.828,07 672.664,344	4.567	72	579.828,07 672.664,344	73	579.828,087 672.662,227	2.117
73	579.828,087 672.662,227	74	579.828,296 672.656,94	5.291	74	579.828,296 672.656,94	75	579.828,751 672.642,73	14.217	75	579.828,751 672.642,73	76	579.831,087 672.619,028	23.817
76	579.831,087 672.619,028	77	579.832,826 672.608,781	10.394	77	579.832,826 672.608,781	78	579.834,917 672.604,057	5.166	78	579.834,917 672.604,057	79	579.836,001 672.602,83	1.637
79	579.836,001 672.602,83	80	579.841,005 672.598,523	6.602	80	579.841,005 672.598,523	81	579.842,789 672.595,939	3.14	81	579.842,789 672.595,939	82	579.853,016 672.571,528	26.467
82	579.853,016 672.571,528	1	579.859,597 672.548,137	24.299										

** Lungimile segmentelor sunt determinate în planul de proiecție Stereo 70 și sunt rotunjite la 1 milimetru.

*** Distanța dintre puncte este formată din segmente cumulate ce sunt mai mici decât valoarea 1 milimetru.

**DATE DESPRE IMOBILUL NR. 13159**

Oficiul de Cadastru și Publicitate Imobiliară SUCEAVA
Biroul de Cadastru și Publicitate Imobiliară Gura Humorului

A. Partea I. Descrierea imobilului

TEREN Extravilan

Adresa: Jud. Suceava

Nr. Crt	Nr cadastral Nr. topografic	Suprafața* (mp)	Observații / Referințe
A1	34145	63.494	Sector cadastral:16 Teren neimprejmuț;

B. Partea II. Proprietari și acte

Inscrieri privitoare la dreptul de proprietate și alte drepturi reale		Referințe
4737 / 23/03/2022		
Act Administrativ nr. 13, din 26/03/2009 emis de COMUNA DRAGOIESTI, anexa la HCL 13/2009 (act administrativ nr adeverinta 2019 din 18.03.2022, emis de Primaria Dragoiesti, certificat fiscal 2153/22.03.2022);		
B1	Intabulare, drept de PROPRIETATE, dobandit prin Lege, cota actuala 1/1, cota initiala 1/1 1) COMUNA DRAGOIESTI, CIF:4441190, DOMENIU PRIVAT	A1

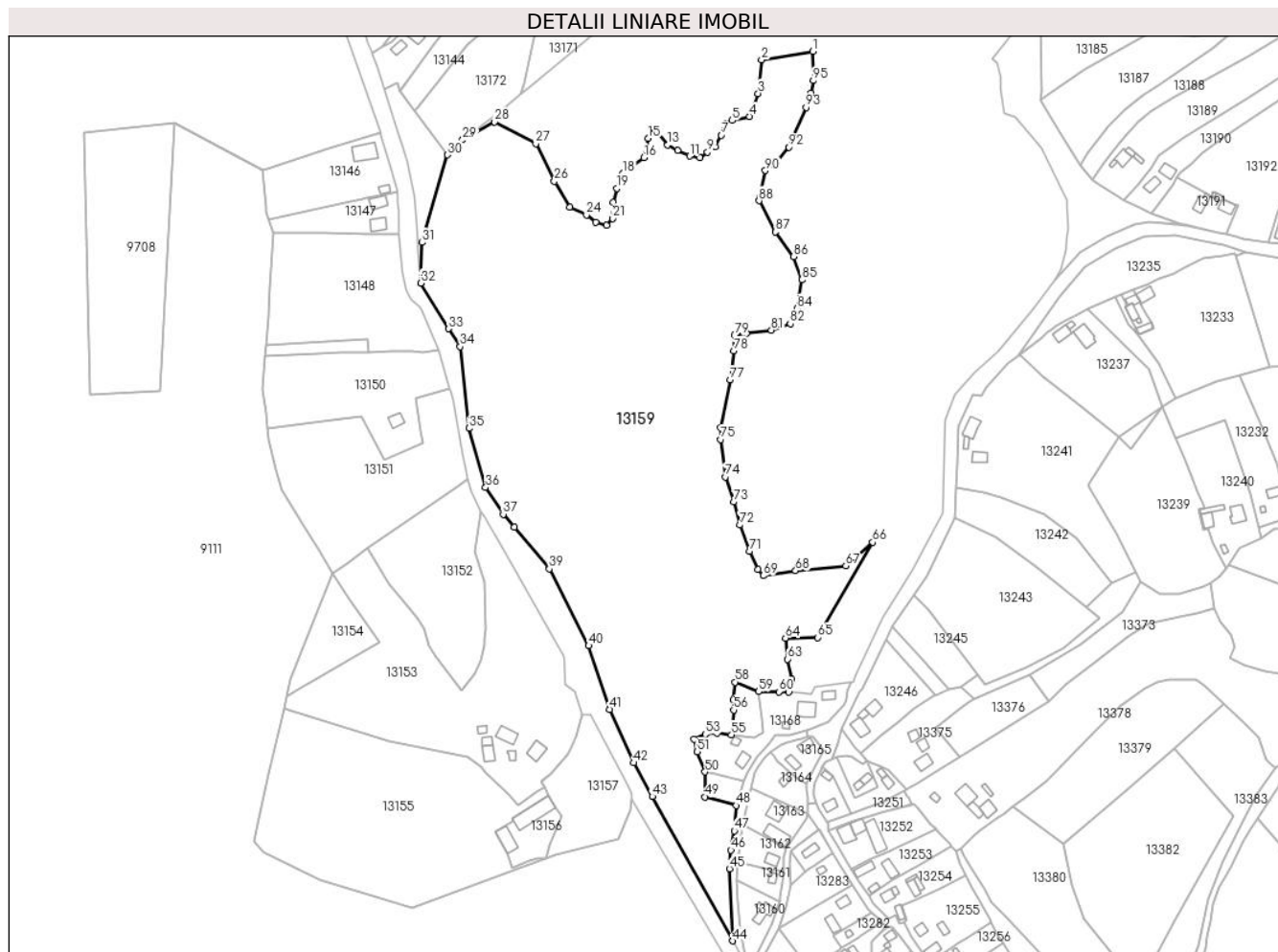
C. Partea III. SARCINI .

Inscrieri privind dezmembramintele dreptului de proprietate, drepturi reale de garanție și sarcini	Referințe
NU SUNT	

Teren

Nr cadastral	Suprafața (mp)*	Observații / Referințe
34145	63.494	

* Suprafața este determinată în planul de proiecție Stereo 70.



Date referitoare la teren

Crt	Categorie folosință	Intravilan	Suprafața (mp)	Tarla	Parcelă	Nr. topo	Observații / Referințe
1	pasune	NU	63.494	33	100,101,105,107	-	

Lungime Segmente

1) Valorile lungimilor segmentelor sunt obținute din proiecție în plan.

Punct început	X / Y	Punct sfârșit	X / Y	Lungime segment	Punct început	X / Y	Punct sfârșit	X / Y	Lungime segment	Punct început	X / Y	Punct sfârșit	X / Y	Lungime segment
1	580.082,601 672.754,753	2	580.051,185 672.749,543	31.845	2	580.051,185 672.749,543	3	580.049,087 672.728,947	20.703	3	580.049,087 672.728,947	4	580.043,781 672.714,764	15.143
4	580.043,781 672.714,764	5	580.033,169 672.712,297	10.895	5	580.033,169 672.712,297	6	580.028,973 672.710,447	4.586	6	580.028,973 672.710,447	7	580.026,481 672.703,256	7.611
7	580.026,481 672.703,256	8	580.022,655 672.696,349	7.896	8	580.022,655 672.696,349	9	580.017,966 672.693,019	5.751	9	580.017,966 672.693,019	10	580.013,277 672.689,443	5.897
10	580.013,277 672.689,443	11	580.007,107 672.690,553	6.269	11	580.007,107 672.690,553	12	579.999,703 672.694,129	8.222	12	579.999,703 672.694,129	13	579.993,656 672.697,459	6.903
13	579.993,656 672.697,459	14	579.986,005 672.706,216	11.629	14	579.986,005 672.706,216	15	579.981,81 672.701,406	6.382	15	579.981,81 672.701,406	16	579.978,941 672.689,541	12.207

Punct început	X / Y	Punct sfârșit	X / Y	Lungime segment	Punct început	X / Y	Punct sfârșit	X / Y	Lungime segment	Punct început	X / Y	Punct sfârșit	X / Y	Lungime segment
16	579.978,941 672.689,541	17	579.971,784 672.683,868	9.133	17	579.971,784 672.683,868	18	579.966,231 672.679,798	6.885	18	579.966,231 672.679,798	19	579.962,529 672.670,672	9.848
19	579.962,529 672.670,672	20	579.960,156 672.661,942	9.047	20	579.960,156 672.661,942	21	579.959,659 672.652,269	9.686	21	579.959,659 672.652,269	22	579.956,185 672.647,928	5.56
22	579.956,185 672.647,928	23	579.949,484 672.649,913	6.989	23	579.949,484 672.649,913	24	579.943,776 672.654,501	7.323	24	579.943,776 672.654,501	25	579.933,601 672.659,09	11.16 2
25	579.933,601 672.659,09	26	579.924,047 672.675,088	18.63 4	26	579.924,047 672.675,088	27	579.912,617 672.698,065	25.66 3	27	579.912,617 672.698,065	28	579.887,389 672.711,495	28.58
28	579.887,389 672.711,495	29	579.867,791 672.700,466	22.48 8	29	579.867,791 672.700,466	30	579.858,491 672.691,215	13.11 8	30	579.858,491 672.691,215	31	579.842,854 672.637,515	55.93
31	579.842,854 672.637,515	32	579.842,014 672.612,593	24.93 6	32	579.842,014 672.612,593	33	579.858,951 672.584,538	32.77 1	33	579.858,951 672.584,538	34	579.866,202 672.573,575	13.14 4
34	579.866,202 672.573,575	35	579.871,572 672.523,501	50.36 1	35	579.871,572 672.523,501	36	579.881,866 672.487,249	37.68 5	36	579.881,866 672.487,249	37	579.892,634 672.470,828	19.63 7
37	579.892,634 672.470,828	38	579.899,363 672.462,869	10.42 2	38	579.899,363 672.462,869	39	579.920,981 672.437,297	33.48 5	39	579.920,981 672.437,297	40	579.945,074 672.390,259	52.84 9
40	579.945,074 672.390,259	41	579.957,949 672.351,105	41.21 7	41	579.957,949 672.351,105	42	579.972,756 672.318,351	35.94 5	42	579.972,756 672.318,351	43	579.984,212 672.297,738	23.58 3
43	579.984,212 672.297,738	44	580.033,432 672.209,174	101.3 22	44	580.033,432 672.209,174	45	580.031,511 672.253,367	44.23 5	45	580.031,511 672.253,367	46	580.032,394 672.264,878	11.54 5
46	580.032,394 672.264,878	47	580.034,425 672.276,665	11.96 1	47	580.034,425 672.276,665	48	580.035,771 672.292,173	15.56 6	48	580.035,771 672.292,173	49	580.016,448 672.297,509	20.04 6
49	580.016,448 672.297,509	50	580.016,512 672.312,839	15.33	50	580.016,512 672.312,839	51	580.011,72 672.325,142	13.20 3	51	580.011,72 672.325,142	52	580.009,61 672.333,06	8.194
52	580.009,61 672.333,06	53	580.016,817 672.335,862	7.733	53	580.016,817 672.335,862	54	580.023,879 672.336,486	7.09	54	580.023,879 672.336,486	55	580.032,656 672.335,581	8.824
55	580.032,656 672.335,581	56	580.034,049 672.350,79	15.27 3	56	580.034,049 672.350,79	57	580.033,794 672.356,953	6.168	57	580.033,794 672.356,953	58	580.034,887 672.367,861	10.96 3
58	580.034,887 672.367,861	59	580.049,506 672.362,047	15.73 3	59	580.049,506 672.362,047	60	580.061,883 672.361,988	12.37 7	60	580.061,883 672.361,988	61	580.067,95 672.361,959	6.067
61	580.067,95 672.361,959	62	580.069,777 672.369,472	7.732	62	580.069,777 672.369,472	63	580.067,096 672.381,947	12.76	63	580.067,096 672.381,947	64	580.065,905 672.394,906	13.01 4
64	580.065,905 672.394,906	65	580.085,755 672.395,215	19.85 2	65	580.085,755 672.395,215	66	580.119,39 672.453,614	67.39 3	66	580.119,39 672.453,614	67	580.102,966 672.439,174	21.86 9
67	580.102,966 672.439,174	68	580.072,108 672.436,191	31.00 2	68	580.072,108 672.436,191	69	580.052,263 672.433,176	20.07 3	69	580.052,263 672.433,176	70	580.049,057 672.436,884	4.902
70	580.049,057 672.436,884	71	580.043,942 672.448,244	12.45 8	71	580.043,942 672.448,244	72	580.037,925 672.464,242	17.09 2	72	580.037,925 672.464,242	73	580.034,065 672.478,369	14.64 5
73	580.034,065 672.478,369	74	580.029,107 672.493,778	16.18 7	74	580.029,107 672.493,778	75	580.026,216 672.516,696	23.1	75	580.026,216 672.516,696	76	580.025,984 672.523,819	7.127
76	580.025,984 672.523,819	77	580.032,052 672.553,181	29.98 2	77	580.032,052 672.553,181	78	580.034,306 672.570,999	17.96	78	580.034,306 672.570,999	79	580.034,596 672.580,539	9.544
79	580.034,596 672.580,539	80	580.041,968 672.581,583	7.446	80	580.041,968 672.581,583	81	580.057,193 672.583,757	15.37 9	81	580.057,193 672.583,757	82	580.068,816 672.587,859	12.32 6
82	580.068,816 672.587,859	83	580.072,02 672.592,086	5.304	83	580.072,02 672.592,086	84	580.073,087 672.597,013	5.041	84	580.073,087 672.597,013	85	580.075,904 672.614,596	17.80 7
85	580.075,904 672.614,596	86	580.070,806 672.628,868	15.15 5	86	580.070,806 672.628,868	87	580.059,712 672.643,965	18.73 5	87	580.059,712 672.643,965	88	580.049,589 672.663,04	21.59 5
88	580.049,589 672.663,04	89	580.049,944 672.665,082	2.073	89	580.049,944 672.665,082	90	580.053,562 672.681,607	16.91 6	90	580.053,562 672.681,607	91	580.059,761 672.685,565	7.355
91	580.059,761 672.685,565	92	580.068,038 672.695,985	13.30 7	92	580.068,038 672.695,985	93	580.078,523 672.720,328	26.50 5	93	580.078,523 672.720,328	94	580.081,46 672.729,031	9.185
94	580.081,46 672.729,031	95	580.083,045 672.736,764	7.894	95	580.083,045 672.736,764	1	580.082,601 672.754,753	17.99 4					

** Lungimile segmentelor sunt determinate în planul de proiecție Stereo 70 și sunt rotunjite la 1 milimetru.

*** Distanța dintre puncte este formată din segmente cumulate ce sunt mai mici decât valoarea 1 milimetru.

**DATE DESPRE IMOBILUL NR. 13160**

Oficiul de Cadastru și Publicitate Imobiliară SUCEAVA
Biroul de Cadastru și Publicitate Imobiliară Gura Humorului

A. Partea I. Descrierea imobilului

TEREN Intravilan

Adresa: Loc. Dragoiesti, Str Morii, Nr. 75, Jud. Suceava

Nr. Crt	Nr cadastral Nr. topografic	Suprafața* (mp)	Observații / Referințe
A1	34112	756	Sector cadastral:16 Teren neimpregmuit;

Construcții

Crt	Nr cadastral Nr. topografic	Adresa	Observații / Referințe
A1.1		Loc. Dragoiesti, Str Morii, Nr. 75, Jud. Suceava	Nr. niveluri:1; S. construita la sol:89 mp; S. construita desfasurata:89 mp; LOCUINTA

B. Partea II. Proprietari și acte

Inscrieri privitoare la dreptul de proprietate și alte drepturi reale		Referințe
1992 / 08/02/2022		
Act Normativ nr. 13, din 26/03/2009 emis de Primaria Comunei Dragoiesti (Hotarare Consiliu Local Dragoiesti+Anexa ; act administrativ nr Adeverinta nr.426 din 21.01.2021, emis de Primaria Comunei Dragoiesti;act administrativ nr certificat de atestare fiscala nr.578 din 27.01.2021, emis de Primaria Comunei Dragoiesti);		
B1	Intabulare, drept de PROPRIETATE, dobandit prin Lege, cota actuala 1/1, cota initiala 1/1 1) COMUNA DRAGOIESTI, CIF:4441190, DOMENIU PRIVAT	A1
13160 / 18/03/2022		
Act Administrativ nr. 2526, din 31/03/2022 emis de PRIMARIA COMUNEI DRAGOIESTI;		
B2	Intabulare, drept de PROPRIETATE, dobandit prin Lege, cota actuala 1/1, cota initiala 1/1 1) COMUNA DRAGOIESTI, CIF:4441190, DOMENIU PRIVAT	A1.1

C. Partea III. SARCINI .

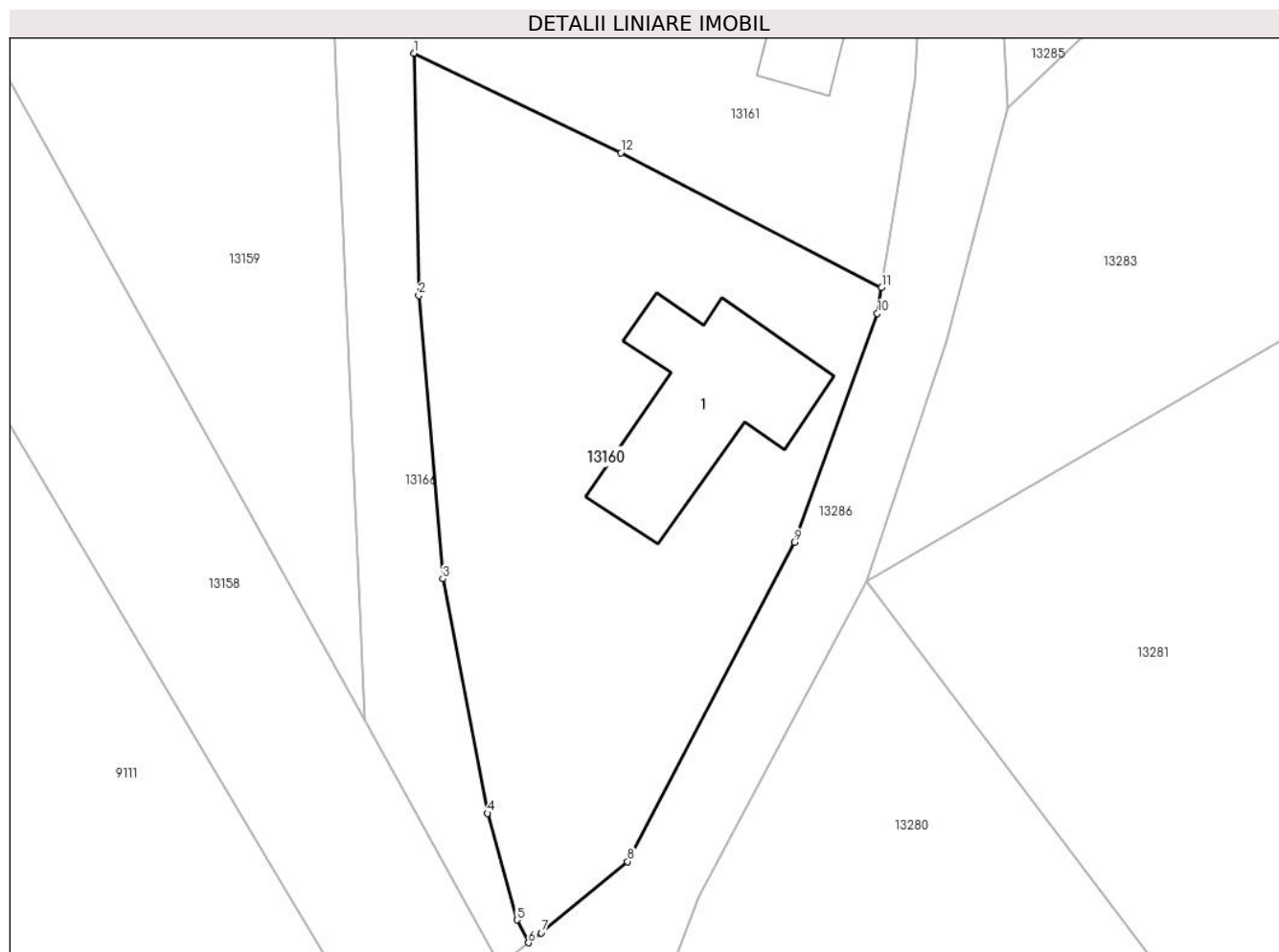
Inscrieri privind dezmembramintele dreptului de proprietate, drepturi reale de garanție și sarcini	Referințe
NU SUNT	

Anexa Nr. 1 La Partea I

Teren

Nr cadastral	Suprafața (mp)*	Observații / Referințe
34112	756	

* Suprafața este determinată în planul de proiecție Stereo 70.



Date referitoare la teren

Crt	Categorie folosință	Intra vilan	Suprafața (mp)	Tarla	Parcelă	Nr. topo	Observații / Referințe
1	curți constructii	DA	756	-	-	-	

Date referitoare la construcții

Crt	Număr	Destinație construcție	Supraf. (mp)	Situație juridică	Observații / Referințe
A1.1		construcții de locuințe	89	Cu acte	Nr. niveluri:1; S. construita la sol:89 mp; S. construita desfasurata:89 mp; LOCUINTA

Lungime Segmente

1) Valorile lungimilor segmentelor sunt obținute din proiecție în plan.

Punct început	X / Y	Punct sfârșit	X / Y	Lungime segment (** (m)
1	580.036,188 672.246,361	2	580.036,469 672.232,868	13.496
2	580.036,469 672.232,868	3	580.037,8 672.217,087	15.837
3	580.037,8 672.217,087	4	580.040,296 672.204,013	13.31
4	580.040,296 672.204,013	5	580.041,933 672.198,076	6.159

Punct început	X / Y	Punct sfârșit	X / Y	Lungime segment (** (m)
5	580.041,933 672.198,076	6	580.042,584 672.196,804	1.429
6	580.042,584 672.196,804	7	580.043,29 672.197,353	0.894
7	580.043,29 672.197,353	8	580.048,109 672.201,334	6.251
8	580.048,109 672.201,334	9	580.057,406 672.219,106	20.057
9	580.057,406 672.219,106	10	580.062,037 672.231,869	13.577
10	580.062,037 672.231,869	11	580.062,269 672.233,3	1.45
11	580.062,269 672.233,3	12	580.047,731 672.240,809	16.363
12	580.047,731 672.240,809	1	580.036,188 672.246,361	12.809

** Lungimile segmentelor sunt determinate în planul de proiecție Stereo 70 și sunt rotunjite la 1 milimetru.

*** Distanța dintre puncte este formată din segmente cumulate ce sunt mai mici decât valoarea 1 milimetru.

**DATE DESPRE IMOBILUL NR. 13161**

Oficiul de Cadastru și Publicitate Imobiliară SUCEAVA
 Biroul de Cadastru și Publicitate Imobiliară Gura Humorului

A. Partea I. Descrierea imobilului

TEREN Intravilan

Adresa: Loc. Dragoiesti, Str Morii, Nr. 77, Jud. Suceava

Nr. Crt	Nr cadastral Nr. topografic	Suprafața* (mp)	Observații / Referințe
A1	34113	405	Sector cadastral:16 Teren neimprijmit;

Construcții

Crt	Nr cadastral Nr. topografic	Adresa	Observații / Referințe
A1.1		Loc. Dragoiesti, Str Morii, Nr. 77, Jud. Suceava	Nr. niveluri:1; S. construita la sol:28 mp; S. construita desfasurata:28 mp; LOCUINTA

B. Partea II. Proprietari și acte

Inscrieri privitoare la dreptul de proprietate și alte drepturi reale		Referințe
1992 / 08/02/2022		
Act Normativ nr. 13, din 26/03/2009 emis de PRIMARIA COMUNEI DRAGOIESTI (Hotarare Consiliu Local Dragoiesti+Anexa ; act administrativ nr certificat de atestare fiscala nr.578 din 27.01.2021, emis de Primaria Comunei Dragoiesti;act administrativ nr Adeverinta nr.426 din 21.01.2021, emis de Primaria Comunei Dragoiesti);		
B2	Intabulare, drept de PROPRIETATE, dobandit prin Lege, cota actuala 1/1, cota initiala 1/1 1) COMUNA DRAGOIESTI, CIF:4441190, DOMENIU PRIVAT	A1
13161 / 18/03/2022		
Act Administrativ nr. 2526, din 31/03/2022 emis de PRIMARIA COMUNEI DRAGOIESTI;		
B3	Intabulare, drept de PROPRIETATE, dobandit prin Lege, cota actuala 1/1, cota initiala 1/1 1) COMUNA DRAGOIESTI, CIF:4441190, DOMENIU PRIVAT	A1.1

C. Partea III. SARCINI .

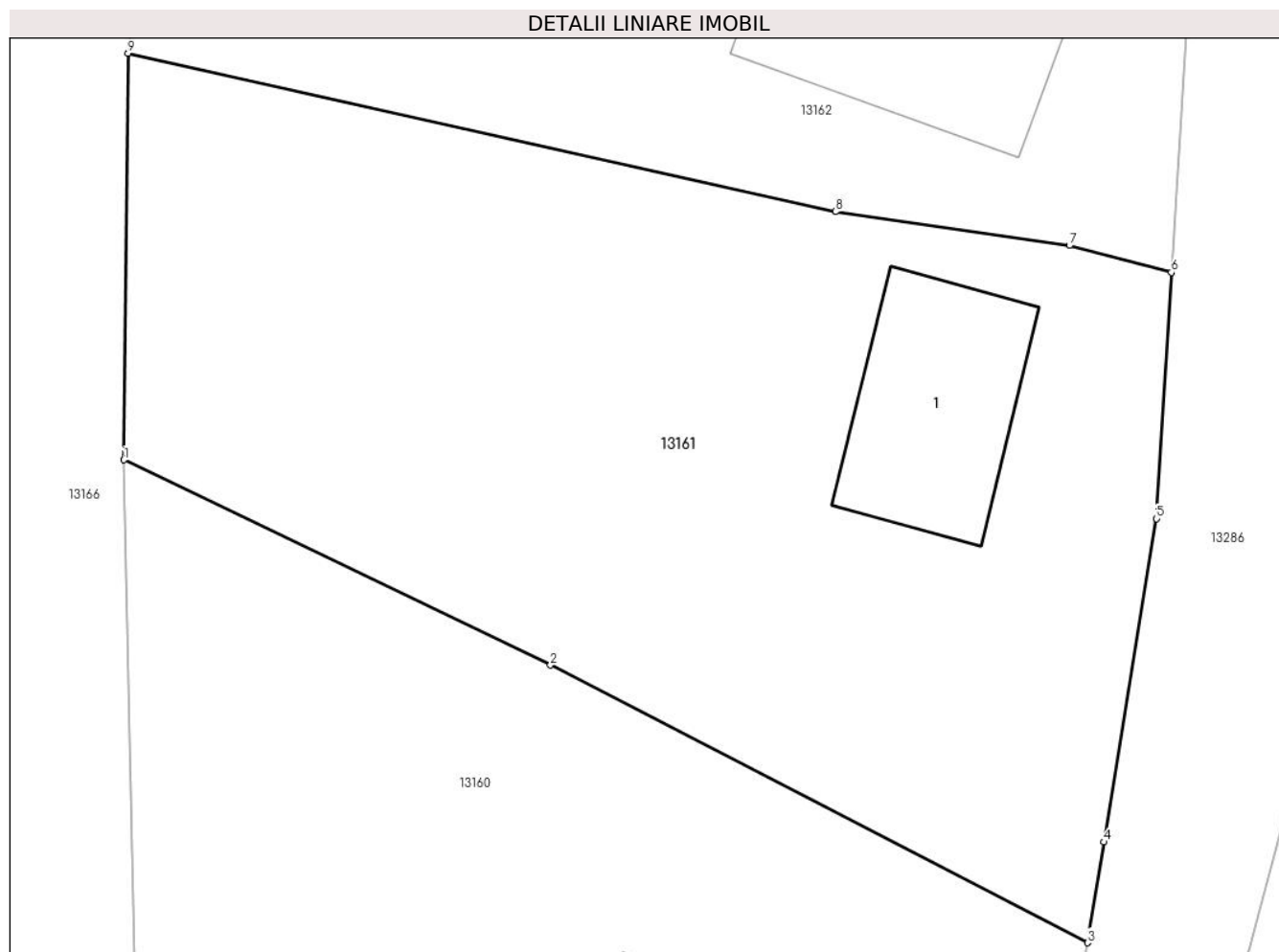
Inscrieri privind dezmembramintele dreptului de proprietate, drepturi reale de garanție și sarcini	Referințe
NU SUNT	

Anexa Nr. 1 La Partea I

Teren

Nr cadastral	Suprafața (mp)*	Observații / Referințe
34113	405	

* Suprafața este determinată în planul de proiecție Stereo 70.



Date referitoare la teren

Crt	Categorie folosință	Intra vilan	Suprafața (mp)	Tarla	Parcelă	Nr. topo	Observații / Referințe
1	curți constructii	DA	405	-	-	-	

Date referitoare la construcții

Crt	Număr	Destinație construcție	Supraf. (mp)	Situație juridică	Observații / Referințe
A1.1		construcții de locuințe	28	Cu acte	Nr. niveluri:1; S. construita la sol:28 mp; S. construita desfasurata:28 mp; LOCUINTA

Lungime Segmente

1) Valorile lungimilor segmentelor sunt obținute din proiecție în plan.

Punct început	X / Y	Punct sfârșit	X / Y	Lungime segment (** (m)
1	580.036,188 672.246,361	2	580.047,731 672.240,809	12.809
2	580.047,731 672.240,809	3	580.062,269 672.233,3	16.363
3	580.062,269 672.233,3	4	580.062,711 672.236,024	2.76
4	580.062,711 672.236,024	5	580.064,13 672.244,769	8.859

Punct început	X / Y	Punct sfârșit	X / Y	Lungime segment (** (m)
5	580.064,13 672.244,769	6	580.064,534 672.251,431	6.674
6	580.064,534 672.251,431	7	580.061,774 672.252,16	2.855
7	580.061,774 672.252,16	8	580.055,445 672.253,076	6.395
8	580.055,445 672.253,076	9	580.036,3 672.257,359	19.618
9	580.036,3 672.257,359	1	580.036,188 672.246,361	10.999

** Lungimile segmentelor sunt determinate în planul de proiecție Stereo 70 și sunt rotunjite la 1 milimetru.

*** Distanța dintre puncte este formată din segmente cumulate ce sunt mai mici decât valoarea 1 milimetru.

**DATE DESPRE IMOBILUL NR. 13162**

Oficiul de Cadastru și Publicitate Imobiliară SUCEAVA
Biroul de Cadastru și Publicitate Imobiliară Gura Humorului

A. Partea I. Descrierea imobilului

TEREN Intravilan

Adresa: Loc. Dragoiesti, Str Morii, Nr. 79, Jud. Suceava

Nr. Crt	Nr cadastral Nr. topografic	Suprafața* (mp)	Observații / Referințe
A1	34111	535	Sector cadastral:16 Teren neimprejmit;

Construcții

Crt	Nr cadastral Nr. topografic	Adresa	Observații / Referințe
A1.1		Loc. Dragoiesti, Str Morii, Nr. 79, Jud. Suceava	Nr. niveluri:1; S. construita la sol:54 mp; S. construita desfasurata:54 mp; LOCUINTA

B. Partea II. Proprietari și acte

Inscrieri privitoare la dreptul de proprietate și alte drepturi reale		Referințe
1992 / 08/02/2022		
Act Normativ nr. 13, din 26/03/2009 emis de PRIMARIA COMUNEI DRAGOIESTI (Hotarare Consiliu Local Dragoiesti+Anexa ; act administrativ nr certificat de atestare fiscala nr.578 din 27.01.2021, emis de Primaria Comunei Dragoiesti;act administrativ nr Adeverinta nr.426 din 21.01.2021, emis de Primaria Comunei Dragoiesti);		
B1	Intabulare, drept de PROPRIETATE, dobandit prin Lege, cota actuala 1/1, cota initiala 1/1 1) COMUNA DRAGOIESTI, CIF:4441190, DOMENIU PRIVAT	A1
13162 / 18/03/2022		
Act Administrativ nr. 2526, din 31/03/2022 emis de PRIMARIA COMUNEI DRAGOIESTI;		
B2	Intabulare, drept de PROPRIETATE, dobandit prin Lege, cota actuala 1/1, cota initiala 1/1 1) COMUNA DRAGOIESTI, CIF:4441190, DOMENIU PRIVAT	A1.1

C. Partea III. SARCINI .

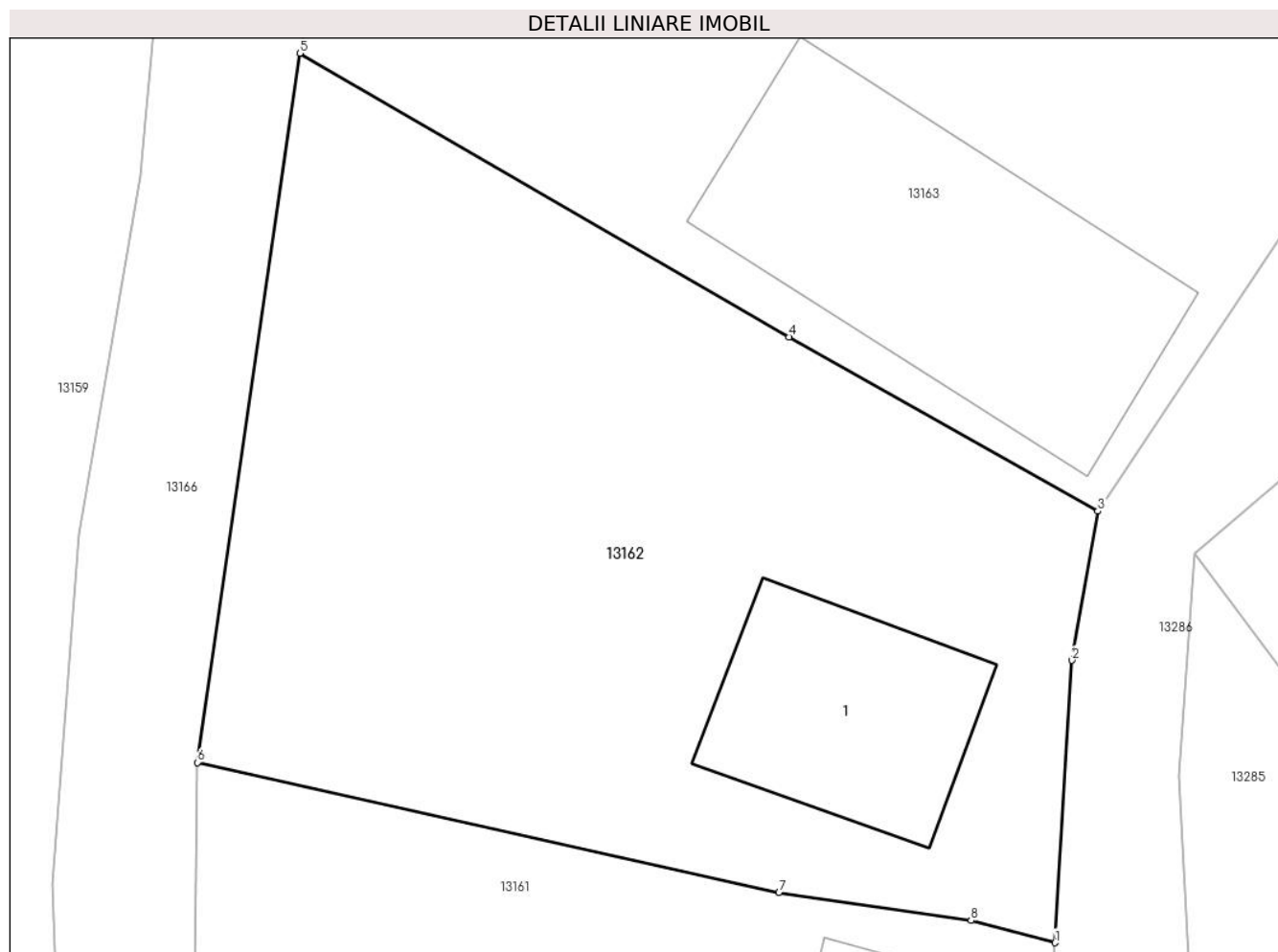
Inscrieri privind dezmembramentele dreptului de proprietate, drepturi reale de garanție și sarcini	Referințe
NU SUNT	

Anexa Nr. 1 La Partea I

Teren

Nr cadastral	Suprafața (mp)*	Observații / Referințe
34111	535	

* Suprafața este determinată în planul de proiecție Stereo 70.



Date referitoare la teren

Crt	Categorie folosință	Intravilan	Suprafața (mp)	Tarla	Parcelă	Nr. topo	Observații / Referințe
1	curți constructii	DA	535	-	-	-	

Date referitoare la construcții

Crt	Număr	Destinație construcție	Supraf. (mp)	Situație juridică	Observații / Referințe
A1.1		construcții de locuințe	54	Cu acte	Nr. niveluri:1; S. construita la sol:54 mp; S. construita desfasurata:54 mp; LOCUINTA

Lungime Segmente

1) Valorile lungimilor segmentelor sunt obținute din proiecție în plan.

Punct început	X / Y	Punct sfârșit	X / Y	Lungime segment (** (m)
1	580.064,534 672.251,431	2	580.065,098 672.260,723	9.309
2	580.065,098 672.260,723	3	580.065,947 672.265,635	4.985
3	580.065,947 672.265,635	4	580.055,779 672.271,362	11.67
4	580.055,779 672.271,362	5	580.039,678 672.280,699	18.612

Punct început	X / Y	Punct sfârșit	X / Y	Lungime segment (** (m)
5	580.039,678 672.280,699	6	580.036,3 672.257,359	23.583
6	580.036,3 672.257,359	7	580.055,445 672.253,076	19.618
7	580.055,445 672.253,076	8	580.061,774 672.252,16	6.395
8	580.061,774 672.252,16	1	580.064,534 672.251,431	2.855

** Lungimile segmentelor sunt determinate în planul de proiecție Stereo 70 și sunt rotunjite la 1 milimetru.

*** Distanța dintre puncte este formată din segmente cumulate ce sunt mai mici decât valoarea 1 milimetru.

**DATE DESPRE IMOBILUL NR. 13163**

Oficiul de Cadastru și Publicitate Imobiliară SUCEAVA
Biroul de Cadastru și Publicitate Imobiliară Gura Humorului

A. Partea I. Descrierea imobilului

TEREN Intravilan

Adresa: Loc. Dragoiesti, Str Morii, Nr. 81, Jud. Suceava

Nr. Crt	Nr cadastral Nr. topografic	Suprafața* (mp)	Observații / Referințe
A1	34110	824	Sector cadastral:16 Teren neimprijmit;

Construcții

Crt	Nr cadastral Nr. topografic	Adresa	Observații / Referințe
A1.2		Loc. Dragoiesti, Str Morii, Nr. 81, Jud. Suceava	Nr. niveluri:1; S. construita la sol:111 mp; S. construita desfasurata:111 mp; ANEXA
A1.3		Loc. Dragoiesti, Str Morii, Nr. 81, Jud. Suceava	Nr. niveluri:2; S. construita la sol:92 mp; S. construita desfasurata:184 mp; LOCUINTA

B. Partea II. Proprietari și acte

Inscrieri privitoare la dreptul de proprietate și alte drepturi reale		Referințe
1992 / 08/02/2022		
Act Normativ nr. 13, din 26/03/2009 emis de PRIMARIA COMUNEI DRAGOIESTI (Hotarare Consiliu Local Dragoiesti+Anexa ; act administrativ nr Adeverinta nr.426 din 21.01.2021, emis de Primaria Comunei Dragoiesti;act administrativ nr certificat de atestare fiscala nr.578 din 27.01.2021, emis de Primaria Comunei Dragoiesti);		
B1	Intabulare, drept de PROPRIETATE, dobandit prin Lege, cota actuala 1/1, cota initiala 1/1 1) COMUNA DRAGOIESTI, CIF:4441190, DOMENIU PRIVAT	A1
13163 / 18/03/2022		
Act Administrativ nr. 2526, din 31/03/2022 emis de PRIMARIA COMUNEI DRAGOIESTI;		
B2	Intabulare, drept de PROPRIETATE, dobandit prin Lege, cota actuala 1/1, cota initiala 1/1 1) COMUNA DRAGOIESTI, CIF:4441190, DOMENIU PRIVAT	A1.2, A1.3

C. Partea III. SARCINI .

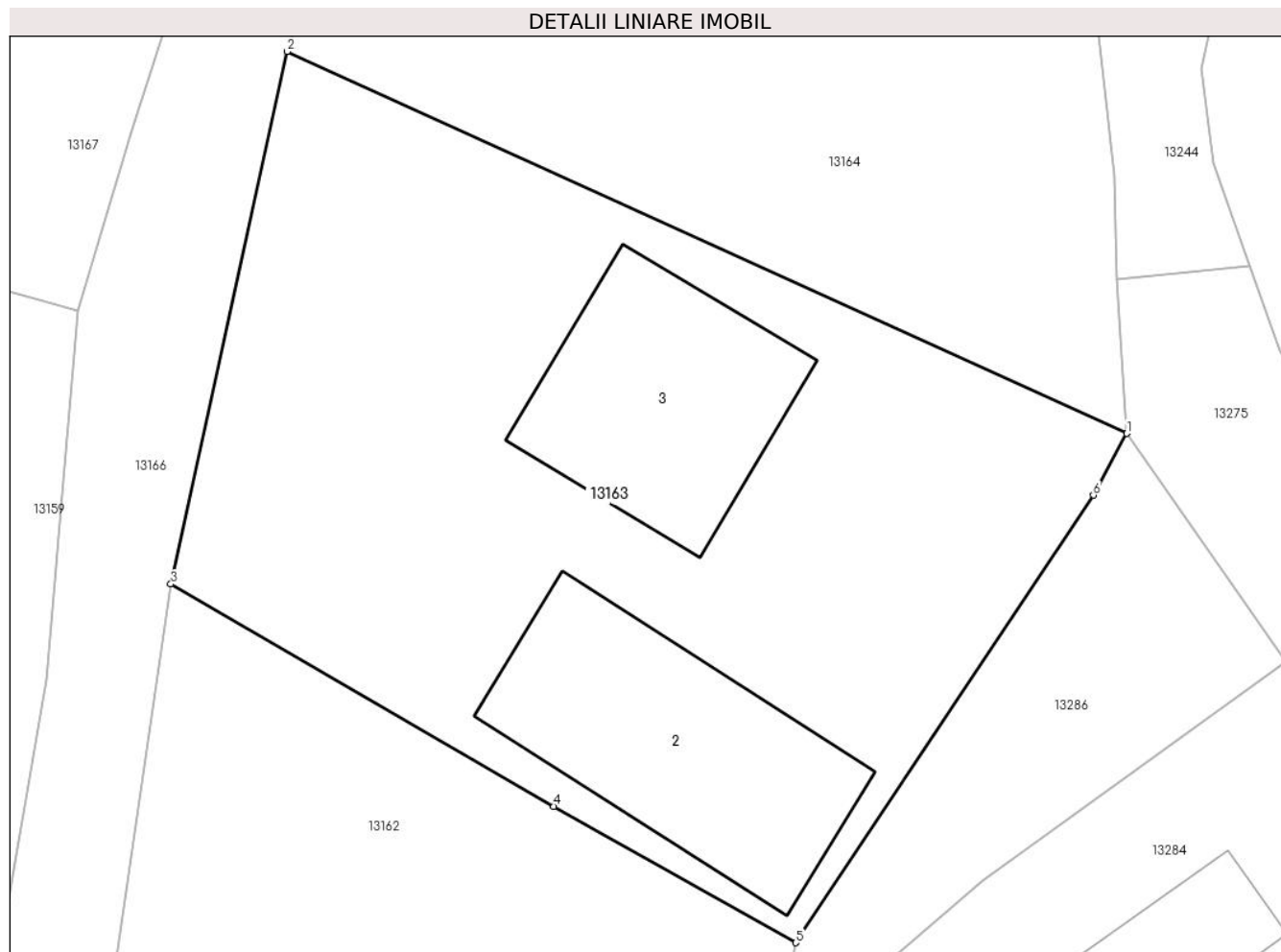
Inscrieri privind dezmembramintele dreptului de proprietate, drepturi reale de garanție și sarcini	Referințe
NU SUNT	

Anexa Nr. 1 La Partea I

Teren

Nr cadastral	Suprafața (mp)*	Observații / Referințe
34110	824	

* Suprafața este determinată în planul de proiecție Stereo 70.



Date referitoare la teren

Crt	Categorie folosință	Intravilan	Suprafața (mp)	Tarla	Parcelă	Nr. topo	Observații / Referințe
1	curți constructii	DA	824	-	-	-	

Date referitoare la construcții

Crt	Număr	Destinație construcție	Supraf. (mp)	Situație juridică	Observații / Referințe
A1.2		constructii anexa	111	Cu acte	Nr. niveluri:1; S. construita la sol:111 mp; S. construita desfasurata:111 mp; ANEXA
A1.3		constructii de locuinte	92	Cu acte	Nr. niveluri:2; S. construita la sol:92 mp; S. construita desfasurata:184 mp; LOCUINTA

Lungime Segmente

1) Valorile lungimilor segmentelor sunt obținute din proiecție în plan.

Punct început	X / Y	Punct sfârșit	X / Y	Lungime segment (** (m)
1	580.079,854 672.287,022	2	580.044,576 672.303,062	38.753
2	580.044,576 672.303,062	3	580.039,678 672.280,699	22.893
3	580.039,678 672.280,699	4	580.055,779 672.271,362	18.612

Punct început	X / Y	Punct sfârșit	X / Y	Lungime segment (** (m)
4	580.055,779 672.271,362	5	580.065,947 672.265,635	11.67
5	580.065,947 672.265,635	6	580.078,457 672.284,428	22.576
6	580.078,457 672.284,428	1	580.079,854 672.287,022	2.946

** Lungimile segmentelor sunt determinate în planul de proiecție Stereo 70 și sunt rotunjite la 1 milimetru.

*** Distanța dintre puncte este formată din segmente cumulate ce sunt mai mici decât valoarea 1 milimetru.

**DATE DESPRE IMOBILUL NR. 13164**

Oficiul de Cadastru și Publicitate Imobiliară SUCEAVA
 Biroul de Cadastru și Publicitate Imobiliară Gura Humorului

A. Partea I. Descrierea imobilului

TEREN Intravilan

Adresa: Loc. Dragoiesti, Str Morii, Nr. 83, Jud. Suceava

Nr. Crt	Nr cadastral Nr. topografic	Suprafața* (mp)	Observații / Referințe
A1	34108	Din acte: 707 Masurata: 685	Sector cadastral:16 Teren imprejmuit;

Construcții

Crt	Nr cadastral Nr. topografic	Adresa	Observații / Referințe
A1.1		Loc. Dragoiesti, Str Morii, Nr. 83, Jud. Suceava	Nr. niveluri:1; S. construita la sol:29 mp; S. construita desfasurata:29 mp; LOCUINTA

B. Partea II. Proprietari și acte

Inscrieri privitoare la dreptul de proprietate și alte drepturi reale		Referințe
1992 / 08/02/2022		
Act Normativ nr. 13, din 26/03/2009 emis de PRIMARIA COMUNEI DRAGOIESTI (Hotarare Consiliu Local Dragoiesti+Anexa ; act administrativ nr certificat de atestare fiscala nr.578 din 27.01.2021, emis de Primaria Comunei Dragoiesti;act administrativ nr Adeverinta nr.426 din 21.01.2021, emis de Primaria Comunei Dragoiesti);		
B2	Intabulare, drept de PROPRIETATE, dobandit prin Lege, cota actuala 1/1, cota initiala 1/1 1) COMUNA DRAGOIESTI, CIF:4441190, DOMENIU PRIVAT	A1
13164 / 18/03/2022		
Act Administrativ nr. 2526, din 31/03/2022 emis de PRIMARIA COMUNEI DRAGOIESTI;		
B3	Intabulare, drept de PROPRIETATE, dobandit prin Lege, cota actuala 1/1, cota initiala 1/1 1) COMUNA DRAGOIESTI, CIF:4441190, DOMENIU PRIVAT	A1.1

C. Partea III. SARCINI .

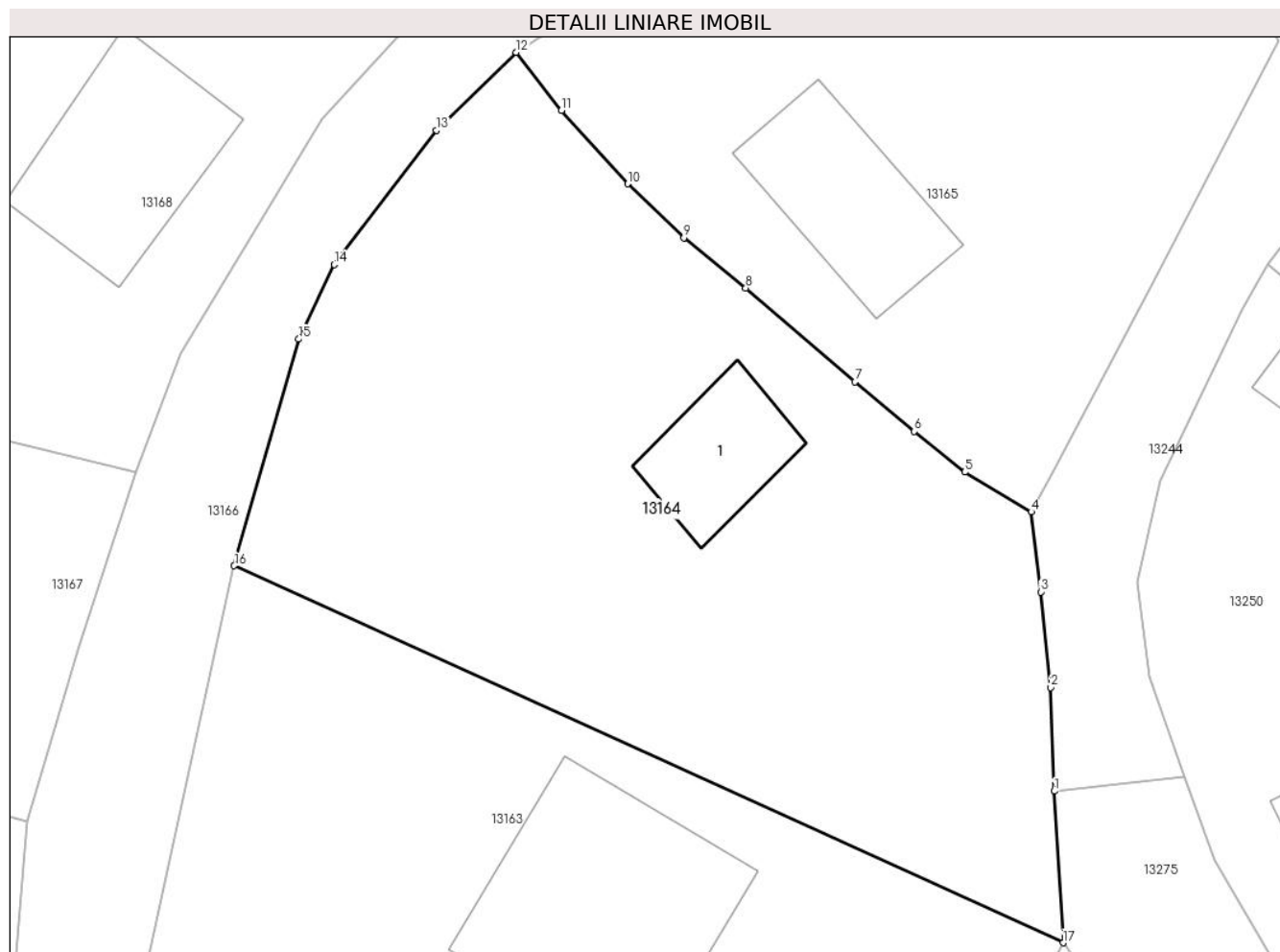
Inscrieri privind dezmembramintele dreptului de proprietate, drepturi reale de garanție și sarcini	Referințe
NU SUNT	

Anexa Nr. 1 La Partea I

Teren

Nr cadastral	Suprafața (mp)*	Observații / Referințe
34108	Din acte: 707 Masurata: 685	

* Suprafața este determinată în planul de proiecție Stereo 70.



Date referitoare la teren

Crt	Categorie folosință	Intra vilan	Suprafața (mp)	Tarla	Parcelă	Nr. topo	Observații / Referințe
1	curți constructii	DA	685	-	-	-	Diferenta de suprafata nu s-a regasit intre limitele masurate

Date referitoare la construcții

Crt	Număr	Destinație construcție	Supraf. (mp)	Situație juridică	Observații / Referințe
A1.1		construcții de locuințe	29	Cu acte	Nr. niveluri:1; S. construita la sol:29 mp; S. construita desfasurata:29 mp; LOCUINTA

Lungime Segmente

1) Valorile lungimilor segmentelor sunt obținute din proiecție în plan.

Punct început	X / Y	Punct sfârșit	X / Y	Lungime segment (** (m)
1	580.079,47 672.293,476	2	580.079,33 672.297,88	4.406
2	580.079,33 672.297,88	3	580.078,9 672.301,95	4.093
3	580.078,9 672.301,95	4	580.078,49 672.305,358	3.433

Punct început	X / Y	Punct sfârșit	X / Y	Lungime segment (** (m)
4	580.078,49 672.305,358	5	580.075,665 672.307,052	3.294
5	580.075,665 672.307,052	6	580.073,525 672.308,78	2.751
6	580.073,525 672.308,78	7	580.070,997 672.310,89	3.293
7	580.070,997 672.310,89	8	580.066,341 672.314,884	6.134
8	580.066,341 672.314,884	9	580.063,706 672.317,015	3.389
9	580.063,706 672.317,015	10	580.061,324 672.319,314	3.31
10	580.061,324 672.319,314	11	580.058,503 672.322,437	4.208
11	580.058,503 672.322,437	12	580.056,576 672.324,91	3.135
12	580.056,576 672.324,91	13	580.053,191 672.321,588	4.743
13	580.053,191 672.321,588	14	580.048,84 672.315,88	7.177
14	580.048,84 672.315,88	15	580.047,321 672.312,708	3.517
15	580.047,321 672.312,708	16	580.044,576 672.303,062	10.029
16	580.044,576 672.303,062	17	580.079,854 672.287,022	38.753
17	580.079,854 672.287,022	1	580.079,47 672.293,476	6.465

** Lungimile segmentelor sunt determinate în planul de proiecție Stereo 70 și sunt rotunjite la 1 milimetru.

*** Distanța dintre puncte este formată din segmente cumulate ce sunt mai mici decât valoarea 1 milimetru.

**DATE DESPRE IMOBILUL NR. 13165**

Oficiul de Cadastru și Publicitate Imobiliară SUCEAVA
Biroul de Cadastru și Publicitate Imobiliară Gura Humorului

A. Partea I. Descrierea imobilului

TEREN Intravilan

Adresa: Loc. Dragoiesti, Str Morii, Nr. 85, Jud. Suceava

Nr. Crt	Nr cadastral Nr. topografic	Suprafața* (mp)	Observații / Referințe
A1	34109	Din acte: 520 Masurata: 537	Sector cadastral:16 Teren imprejmuit;

Construcții

Crt	Nr cadastral Nr. topografic	Adresa	Observații / Referințe
A1.1		Loc. Dragoiesti, Str Morii, Nr. 85, Jud. Suceava	Nr. niveluri:1; S. construita la sol:44 mp; S. construita desfasurata:44 mp; LOCUINTA
A1.2		Loc. Dragoiesti, Str Morii, Nr. 85, Jud. Suceava	Nr. niveluri:1; S. construita la sol:45 mp; S. construita desfasurata:45 mp; ANEXA

B. Partea II. Proprietari și acte

Inscrieri privitoare la dreptul de proprietate și alte drepturi reale		Referințe
1992 / 08/02/2022		
Act Normativ nr. 13, din 26/03/2009 emis de Primaria Comunei Dragoiesti (Hotarare Consiliu Local Dragoiesti+Anexa ; act administrativ nr Adeverinta nr.426 din 21.01.2021, emis de Primaria Comunei Dragoiesti;act administrativ nr certificat de atestare fiscala nr.578 din 27.01.2021, emis de Primaria Comunei Dragoiesti);		
B2	Intabulare, drept de PROPRIETATE, dobandit prin Lege, cota actuala 1/1, cota initiala 1/1 1) COMUNA DRAGOIESTI , CIF:4441190, DOMENIU PRIVAT	A1
13165 / 18/03/2022		
Act Administrativ nr. 2526, din 31/03/2022 emis de PRIMARIA COMUNEI DRAGOIESTI;		
B3	Intabulare, drept de PROPRIETATE, dobandit prin Lege, cota actuala 1/1, cota initiala 1/1 1) COMUNA DRAGOIESTI , CIF:4441190, DOMENIU PRIVAT	A1.1, A1.2

C. Partea III. SARCINI .

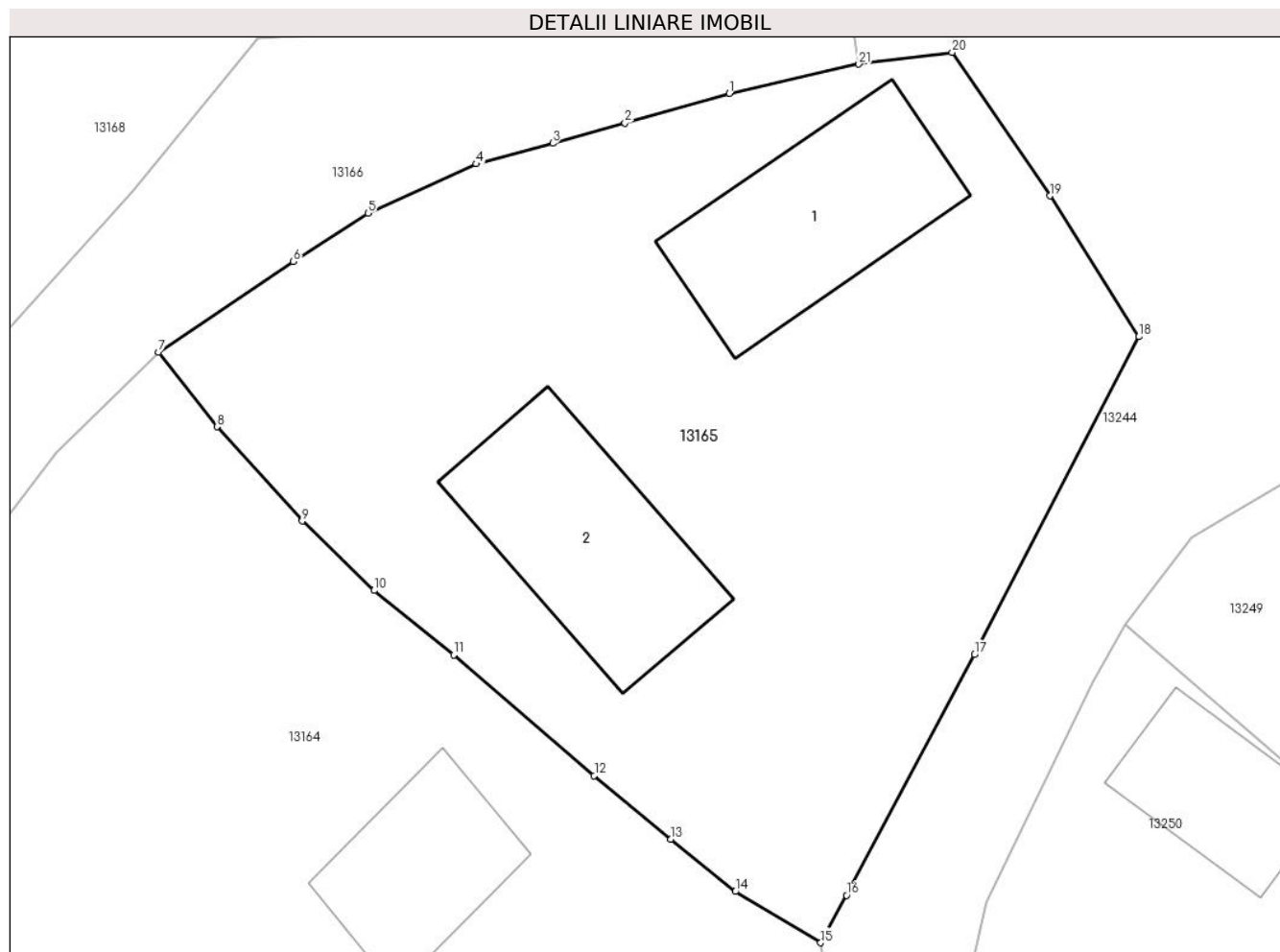
Inscrieri privind dezmembramintele dreptului de proprietate, drepturi reale de garanție și sarcini	Referințe
NU SUNT	

Anexa Nr. 1 La Partea I

Teren

Nr cadastral	Suprafața (mp)*	Observații / Referințe
34109	Din acte: 520 Masurata: 537	

* Suprafața este determinată în planul de proiecție Stereo 70.



Date referitoare la teren

Crt	Categorie folosință	Intravilan	Suprafața (mp)	Tarla	Parcelă	Nr. topo	Observații / Referințe
1	curți constructii	DA	537	-	-	-	Imobil total împrejmuit

Date referitoare la construcții

Crt	Număr	Destinație construcție	Supraf. (mp)	Situație juridică	Observații / Referințe
A1.1		construcții de locuințe	44	Cu acte	Nr. niveluri:1; S. construita la sol:44 mp; S. construita desfasurata:44 mp; LOCUINTA
A1.2		construcții anexa	45	Cu acte	Nr. niveluri:1; S. construita la sol:45 mp; S. construita desfasurata:45 mp; ANEXA

Lungime Segmente

1) Valorile lungimilor segmentelor sunt obținute din proiecție în plan.

Punct început	X / Y	Punct sfârșit	X / Y	Lungime segment (** (m)
1	580.075,472 672.333,473	2	580.072,017 672.332,484	3.594
3	580.069,622 672.331,817	4	580.067,095 672.331,134	2.618

Punct început	X / Y	Punct sfârșit	X / Y	Lungime segment (** (m)
2	580.072,017 672.332,484	3	580.069,622 672.331,817	2.486
4	580.067,095 672.331,134	5	580.063,503 672.329,502	3.945

Punct început	X / Y	Punct sfârșit	X / Y	Lungime segment (** (m)
5	580.063,503 672.329,502	6	580.061,04 672.327,9	2.938
7	580.056,576 672.324,91	8	580.058,503 672.322,437	3.135
9	580.061,324 672.319,314	10	580.063,706 672.317,015	3.31
11	580.066,341 672.314,884	12	580.070,997 672.310,89	6.134
13	580.073,525 672.308,78	14	580.075,665 672.307,052	2.751
15	580.078,49 672.305,358	16	580.079,346 672.306,93	1.79
17	580.083,587 672.314,894	18	580.089,021 672.325,417	11.843
19	580.086,075 672.330,078	20	580.082,844 672.334,827	5.744
21	580.079,754 672.334,438	1	580.075,472 672.333,473	4.389

Punct început	X / Y	Punct sfârșit	X / Y	Lungime segment (** (m)
6	580.061,04 672.327,9	7	580.056,576 672.324,91	5.373
8	580.058,503 672.322,437	9	580.061,324 672.319,314	4.208
10	580.063,706 672.317,015	11	580.066,341 672.314,884	3.389
12	580.070,997 672.310,89	13	580.073,525 672.308,78	3.293
14	580.075,665 672.307,052	15	580.078,49 672.305,358	3.294
16	580.079,346 672.306,93	17	580.083,587 672.314,894	9.023
18	580.089,021 672.325,417	19	580.086,075 672.330,078	5.514
20	580.082,844 672.334,827	21	580.079,754 672.334,438	3.114

** Lungimile segmentelor sunt determinate în planul de proiecție Stereo 70 și sunt rotunjite la 1 milimetru.

*** Distanța dintre puncte este formată din segmente cumulate ce sunt mai mici decât valoarea 1 milimetru.

**DATE DESPRE IMOBILUL NR. 13166**

Oficiul de Cadastru și Publicitate Imobiliară SUCEAVA
Biroul de Cadastru și Publicitate Imobiliară Gura Humorului

A. Partea I. Descrierea imobilului

TEREN Intravilan

Adresa: Loc. Dragoiesti, Jud. Suceava

Nr. Crt	Nr cadastral Nr. topografic	Suprafața* (mp)	Observații / Referințe
A1		753	Sector cadastral:16 Teren neimprejmuit;

B. Partea II. Proprietari și acte

Inscrieri privitoare la dreptul de proprietate și alte drepturi reale		Referințe
13166 / 18/03/2022		
Act Normativ nr. 7, din 13/03/1996 emis de PARLAMENTUL ROMANIEI;		
B1	Inscrierea provizorie, drept de PROPRIETATE, dobandit prin Lege, cota actuala 1/1, cota initiala 1/1 1) COMUNA DRAGOIESTI, CIF:4441190	A1

C. Partea III. SARCINI .

Inscrieri privind dezmembramintele dreptului de proprietate, drepturi reale de garanție și sarcini	Referințe
NU SUNT	

Anexa Nr. 1 La Partea I

Teren

Nr cadastral	Suprafața (mp)*	Observații / Referințe
	753	

* Suprafața este determinată în planul de proiecție Stereo 70.



Date referitoare la teren

Crt	Categorie folosință	Intra vilan	Suprafața (mp)	Tarla	Parcelă	Nr. topo	Observații / Referințe
1	drum	DA	753	-	-	-	

Lungime Segmente

1) Valorile lungimilor segmentelor sunt obținute din proiecție în plan.

Punct început	X / Y	Punct sfârșit	X / Y	Lungime segment (** (m)
1	580.075,472 672.333,473	2	580.079,754 672.334,438	4.389
3	580.079,153 672.338,157	4	580.068,463 672.335,489	11.018
5	580.063,184 672.335,501	6	580.059,848 672.335,304	3.342
7	580.055,72 672.330,21	8	580.048,295 672.322,053	11.03
9	580.042,273 672.312,085	10	580.040,409 672.307,026	5.391

Punct început	X / Y	Punct sfârșit	X / Y	Lungime segment (** (m)
2	580.079,754 672.334,438	3	580.079,153 672.338,157	3.767
4	580.068,463 672.335,489	5	580.063,184 672.335,501	5.279
6	580.059,848 672.335,304	7	580.055,72 672.330,21	6.557
8	580.048,295 672.322,053	9	580.042,273 672.312,085	11.646
10	580.040,409 672.307,026	11	580.037,993 672.299,636	7.775

Punct început	X / Y	Punct sfârșit	X / Y	Lungime segment (** (m)
11	580.037,993 672.299,636	12	580.035,771 672.292,173	7.787
13	580.034,425 672.276,665	14	580.032,394 672.264,878	11.961
15	580.031,511 672.253,367	16	580.033,432 672.209,174	44.235
17	580.040,989 672.195,577	18	580.042,584 672.196,804	2.012
19	580.041,933 672.198,076	20	580.040,296 672.204,013	6.159
21	580.037,8 672.217,087	22	580.036,469 672.232,868	15.837
23	580.036,188 672.246,361	24	580.036,3 672.257,359	10.999
25	580.039,678 672.280,699	26	580.044,576 672.303,062	22.893
27	580.047,321 672.312,708	28	580.048,84 672.315,88	3.517
29	580.053,191 672.321,588	30	580.056,576 672.324,91	4.743
31	580.061,04 672.327,9	32	580.063,503 672.329,502	2.938
33	580.067,095 672.331,134	34	580.069,622 672.331,817	2.618
35	580.072,017 672.332,484	1	580.075,472 672.333,473	3.594

Punct început	X / Y	Punct sfârșit	X / Y	Lungime segment (** (m)
12	580.035,771 672.292,173	13	580.034,425 672.276,665	15.566
14	580.032,394 672.264,878	15	580.031,511 672.253,367	11.545
16	580.033,432 672.209,174	17	580.040,989 672.195,577	15.556
18	580.042,584 672.196,804	19	580.041,933 672.198,076	1.429
20	580.040,296 672.204,013	21	580.037,8 672.217,087	13.31
22	580.036,469 672.232,868	23	580.036,188 672.246,361	13.496
24	580.036,3 672.257,359	25	580.039,678 672.280,699	23.583
26	580.044,576 672.303,062	27	580.047,321 672.312,708	10.029
28	580.048,84 672.315,88	29	580.053,191 672.321,588	7.177
30	580.056,576 672.324,91	31	580.061,04 672.327,9	5.373
32	580.063,503 672.329,502	33	580.067,095 672.331,134	3.945
34	580.069,622 672.331,817	35	580.072,017 672.332,484	2.486

** Lungimile segmentelor sunt determinate în planul de proiecție Stereo 70 și sunt rotunjite la 1 milimetru.

*** Distanța dintre puncte este formată din segmente cumulate ce sunt mai mici decât valoarea 1 milimetru.

**DATE DESPRE IMOBILUL NR. 13167**

Oficiul de Cadastru și Publicitate Imobiliară SUCEAVA
Biroul de Cadastru și Publicitate Imobiliară Gura Humorului

A. Partea I. Descrierea imobilului

TEREN Necunoscut

Adresa: Loc. Dragoiesti, Str Morii, Jud. Suceava

Nr. Crt	Nr cadastral Nr. topografic	Suprafața* (mp)	Observații / Referințe
A1		338	Sector cadastral:16 Teren neimprejmuit;

B. Partea II. Proprietari și acte

Inscrieri privitoare la dreptul de proprietate și alte drepturi reale		Referințe
13167 / 18/03/2022		
Act Normativ nr. 7, din 13/03/1996 emis de PARLAMENTUL ROMANIEI;		
B1	Inscrierea provizorie, drept de PROPRIETATE, dobandit prin Lege, cota actuala 1/1, cota initiala 1/1 1) COMUNA DRAGOIESTI, CIF:4441190	A1

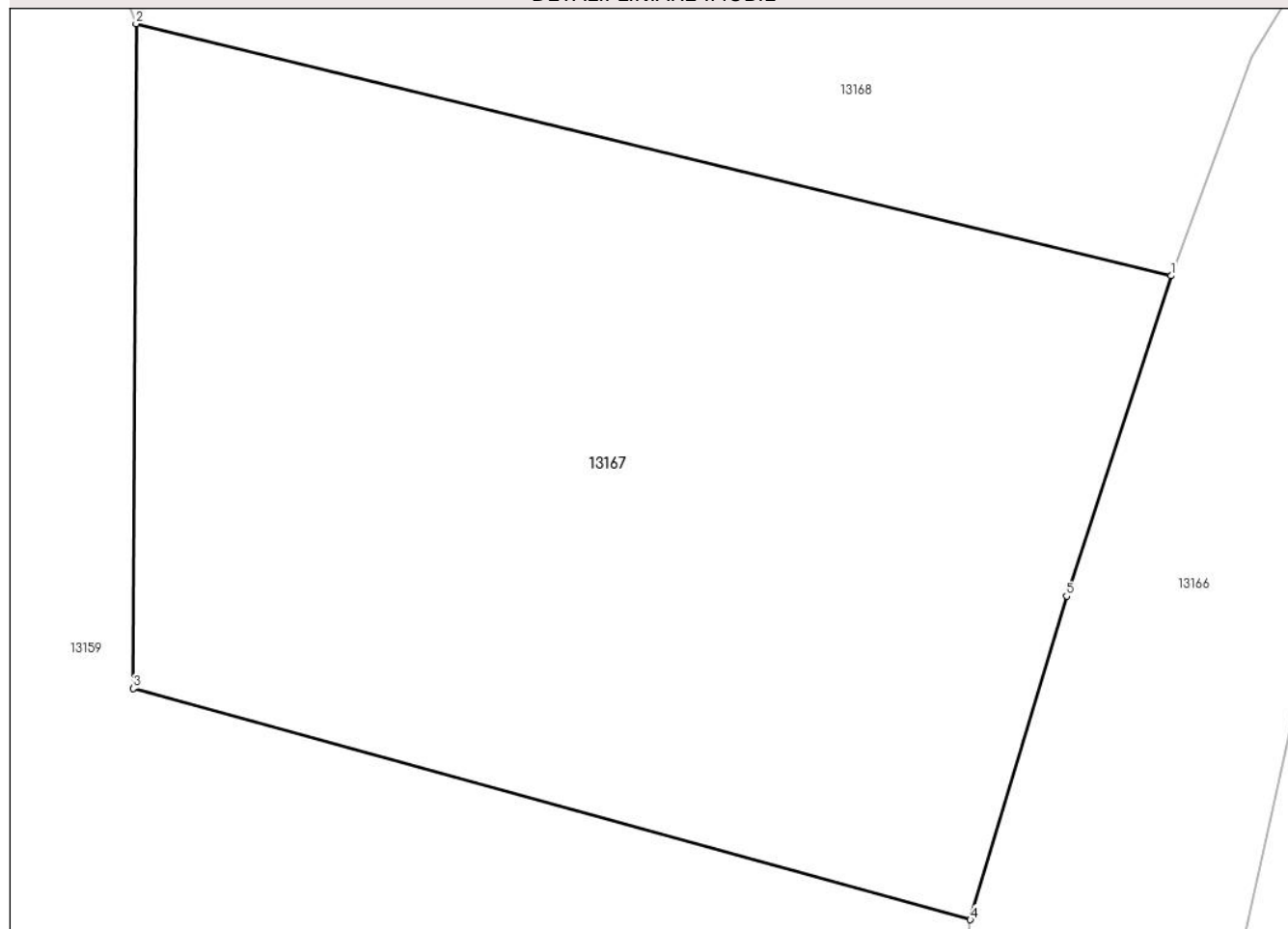
C. Partea III. SARCINI .

Inscrieri privind dezmembramintele dreptului de proprietate, drepturi reale de garanție și sarcini	Referințe
NU SUNT	

Anexa Nr. 1 La Partea I**Teren**

Nr cadastral	Suprafața (mp)*	Observații / Referințe
	338	

* Suprafața este determinată în planul de proiecție Stereo 70.

DETALII LINIARE IMOBIL**Date referitoare la teren**

Crt	Categorie folosință	Intravilan	Suprafața (mp)	Tarla	Parcelă	Nr. topo	Observații / Referințe
1	arabil	DA	54	-	-	-	
2	arabil	NU	284	5	101	-	

Lungime Segmente

1) Valorile lungimilor segmentelor sunt obținute din proiecție în plan.

Punct început	X / Y	Punct sfârșit	X / Y	Lungime segment (** (m))
1	580.040,409 672.307,026	2	580.016,512 672.312,839	24.594
2	580.016,512 672.312,839	3	580.016,448 672.297,509	15.33
3	580.016,448 672.297,509	4	580.035,771 672.292,173	20.046
4	580.035,771 672.292,173	5	580.037,993 672.299,636	7.787

Punct început	X / Y	Punct sfârșit	X / Y	Lungime segment (** (m)
5	580.037,993 672.299,636	1	580.040,409 672.307,026	7.775

** Lungimile segmentelor sunt determinate în planul de proiecție Stereo 70 și sunt rotunjite la 1 milimetru.

*** Distanța dintre puncte este formată din segmente cumulate ce sunt mai mici decât valoarea 1 milimetru.

**DATE DESPRE IMOBILUL NR. 13168**

Oficiul de Cadastru și Publicitate Imobiliară SUCEAVA
Biroul de Cadastru și Publicitate Imobiliară Gura Humorului

A. Partea I. Descrierea imobilului

TEREN Intravilan

Adresa: Loc. Dragoiesti, Str Morii, Nr. 87-91-93, Jud. Suceava

Nr. Crt	Nr cadastral Nr. topografic	Suprafața* (mp)	Observații / Referințe
A1	32785	2.160	Sector cadastral:16 Teren neimprijmit;

Construcții

Crt	Nr cadastral Nr. topografic	Adresa	Observații / Referințe
A1.1		Loc. Dragoiesti, Str Morii, Nr. 87-91-93, Jud. Suceava	Nr. niveluri:1; S. construita la sol:42 mp; S. construita desfasurata:42 mp; LOCUINTA
A1.2		Loc. Dragoiesti, Str Morii, Nr. 87-91-93, Jud. Suceava	Nr. niveluri:1; S. construita la sol:103 mp; S. construita desfasurata:103 mp; ANEXA
A1.3		Loc. Dragoiesti, Str Morii, Nr. 87-91-93, Jud. Suceava	Nr. niveluri:1; S. construita la sol:17 mp; S. construita desfasurata:17 mp; ANEXA
A1.4		Loc. Dragoiesti, Str Morii, Nr. 87-91-93, Jud. Suceava	Nr. niveluri:1; S. construita la sol:21 mp; S. construita desfasurata:21 mp; ANEXA
A1.5		Loc. Dragoiesti, Str Morii, Nr. 87-91-93, Jud. Suceava	Nr. niveluri:1; S. construita la sol:56 mp; S. construita desfasurata:56 mp; LOCUINTA

B. Partea II. Proprietari și acte

Inscrieri privitoare la dreptul de proprietate și alte drepturi reale	Referințe
1858 / 29/01/2021	
Act Normativ nr. 13, din 26/03/2009 emis de Primaria Comunei Dragoiesti, (anexa nr. 13/26.03.2009 act administrativ nr 425 din 21.01.2021, emis de Primaria Comunei Dragoiesti);	
B1	A1
Intabulare, drept de PROPRIETATE, dobandit prin Lege, cota actuala 1/1, cota initiala 1/1 1) COMUNA DRAGOIESTI, CIF:4441190, DOMENIU PRIVAT	
13168 / 18/03/2022	
Act Administrativ nr. 2526, din 31/03/2022 emis de PRIMARIA COMUNEI DRAGOIESTI;	
B3	A1.1, A1.2, A1.3, A1.4, A1.5
Intabulare, drept de PROPRIETATE, dobandit prin Lege, cota actuala 1/1, cota initiala 1/1 1) COMUNA DRAGOIESTI, CIF:4441190, DOMENIU PRIVAT	

C. Partea III. SARCINI .

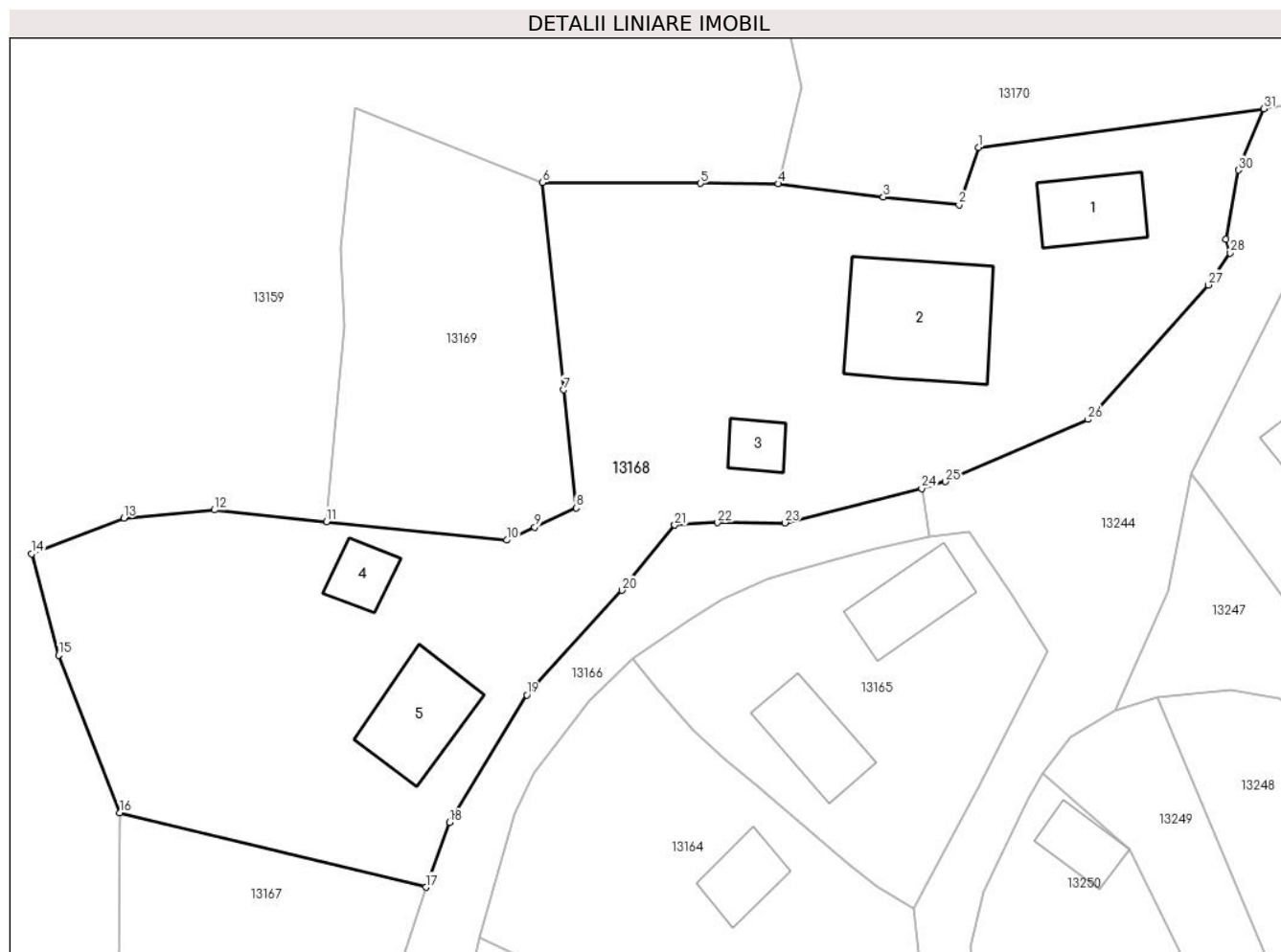
Inscrieri privind dezmembramintele dreptului de proprietate, drepturi reale de garanție și sarcini	Referințe
NU SUNT	

Anexa Nr. 1 La Partea I

Teren

Nr cadastral	Suprafața (mp)*	Observații / Referințe
32785	2.160	

* Suprafața este determinată în planul de proiecție Stereo 70.



Date referitoare la teren

Crt	Categorie folosință	Intra vilan	Suprafața (mp)	Tarla	Parcelă	Nr. topo	Observații / Referințe
1	curți constructii	DA	660	-	-	-	
2	arabil	DA	1.500	-	-	-	

Date referitoare la construcții

Crt	Număr	Destinație construcție	Supraf. (mp)	Situație juridică	Observații / Referințe
A1.1		construcții de locuințe	42	Cu acte	Nr. niveluri:1; S. construita la sol:42 mp; S. construita desfasurata:42 mp; LOCUINTA
A1.2		construcții anexa	103	Cu acte	Nr. niveluri:1; S. construita la sol:103 mp; S. construita desfasurata:103 mp; ANEXA
A1.3		construcții anexa	17	Cu acte	Nr. niveluri:1; S. construita la sol:17 mp; S. construita desfasurata:17 mp; ANEXA
A1.4		construcții anexa	21	Cu acte	Nr. niveluri:1; S. construita la sol:21 mp; S. construita desfasurata:21 mp; ANEXA
A1.5		construcții de locuințe	56	Cu acte	Nr. niveluri:1; S. construita la sol:56 mp; S. construita desfasurata:56 mp; LOCUINTA

Lungime Segmente

1) Valorile lungimilor segmentelor sunt obținute din proiecție în plan.

Punct început	X / Y	Punct sfârșit	X / Y	Lungime segment (** (m)
1	580.083,615 672.364,78	2	580.082,076 672.360,308	4.729
3	580.076,136 672.360,931	4	580.067,95 672.361,959	8.25
5	580.061,883 672.361,988	6	580.049,506 672.362,047	12.377
7	580.051,187 672.345,861	8	580.052,144 672.336,644	9.267
9	580.048,923 672.335,152	10	580.046,72 672.334,131	2.428
11	580.032,656 672.335,581	12	580.023,879 672.336,486	8.824
13	580.016,817 672.335,862	14	580.009,61 672.333,06	7.733
15	580.011,72 672.325,142	16	580.016,512 672.312,839	13.203
17	580.040,409 672.307,026	18	580.042,273 672.312,085	5.391
19	580.048,295 672.322,053	20	580.055,72 672.330,21	11.03
21	580.059,848 672.335,304	22	580.063,184 672.335,501	3.342
23	580.068,463 672.335,489	24	580.079,153 672.338,157	11.018
25	580.081,003 672.338,707	26	580.092,159 672.343,554	12.163
27	580.101,53 672.354,06	28	580.103,24 672.356,56	3.029
29	580.102,93 672.357,6	30	580.103,883 672.363,024	5.507
31	580.105,881 672.367,818	1	580.083,615 672.364,78	22.472

Punct început	X / Y	Punct sfârșit	X / Y	Lungime segment (** (m)
2	580.082,076 672.360,308	3	580.076,136 672.360,931	5.973
4	580.067,95 672.361,959	5	580.061,883 672.361,988	6.067
6	580.049,506 672.362,047	7	580.051,187 672.345,861	16.273
8	580.052,144 672.336,644	9	580.048,923 672.335,152	3.55
10	580.046,72 672.334,131	11	580.032,656 672.335,581	14.139
12	580.023,879 672.336,486	13	580.016,817 672.335,862	7.09
14	580.009,61 672.333,06	15	580.011,72 672.325,142	8.194
16	580.016,512 672.312,839	17	580.040,409 672.307,026	24.594
18	580.042,273 672.312,085	19	580.048,295 672.322,053	11.646
20	580.055,72 672.330,21	21	580.059,848 672.335,304	6.557
22	580.063,184 672.335,501	23	580.068,463 672.335,489	5.279
24	580.079,153 672.338,157	25	580.081,003 672.338,707	1.93
26	580.092,159 672.343,554	27	580.101,53 672.354,06	14.078
28	580.103,24 672.356,56	29	580.102,93 672.357,6	1.085
30	580.103,883 672.363,024	31	580.105,881 672.367,818	5.194

** Lungimile segmentelor sunt determinate în planul de proiecție Stereo 70 și sunt rotunjite la 1 milimetru.

*** Distanța dintre puncte este formată din segmente cumulate ce sunt mai mici decât valoarea 1 milimetru.

**DATE DESPRE IMOBILUL NR. 13169**

Oficiul de Cadastru și Publicitate Imobiliară SUCEAVA
Biroul de Cadastru și Publicitate Imobiliară Gura Humorului

A. Partea I. Descrierea imobilului

TEREN Necunoscut

Adresa: Loc. Dragoiesti, Str Morii, Nr. 89, Jud. Suceava

Nr. Crt	Nr cadastral Nr. topografic	Suprafața* (mp)	Observații / Referințe
A1		512	Sector cadastral:16 Teren neimprejmuit;

B. Partea II. Proprietari și acte

Inscrieri privitoare la dreptul de proprietate și alte drepturi reale		Referințe
13169 / 18/03/2022		
Act Normativ nr. 7, din 13/03/1996 emis de PARLAMENTUL ROMANIEI;		
B1	Inscrierea provizorie, drept de PROPRIETATE, dobandit prin Lege, cota actuala 1/1, cota initiala 1/1	A1
1) COMUNA DRAGOIESTI, CIF:4441190, PROPRIETAR NEIDENTIFICAT		

C. Partea III. SARCINI .

Inscrieri privind dezmembramintele dreptului de proprietate, drepturi reale de garanție și sarcini	Referințe
NU SUNT	

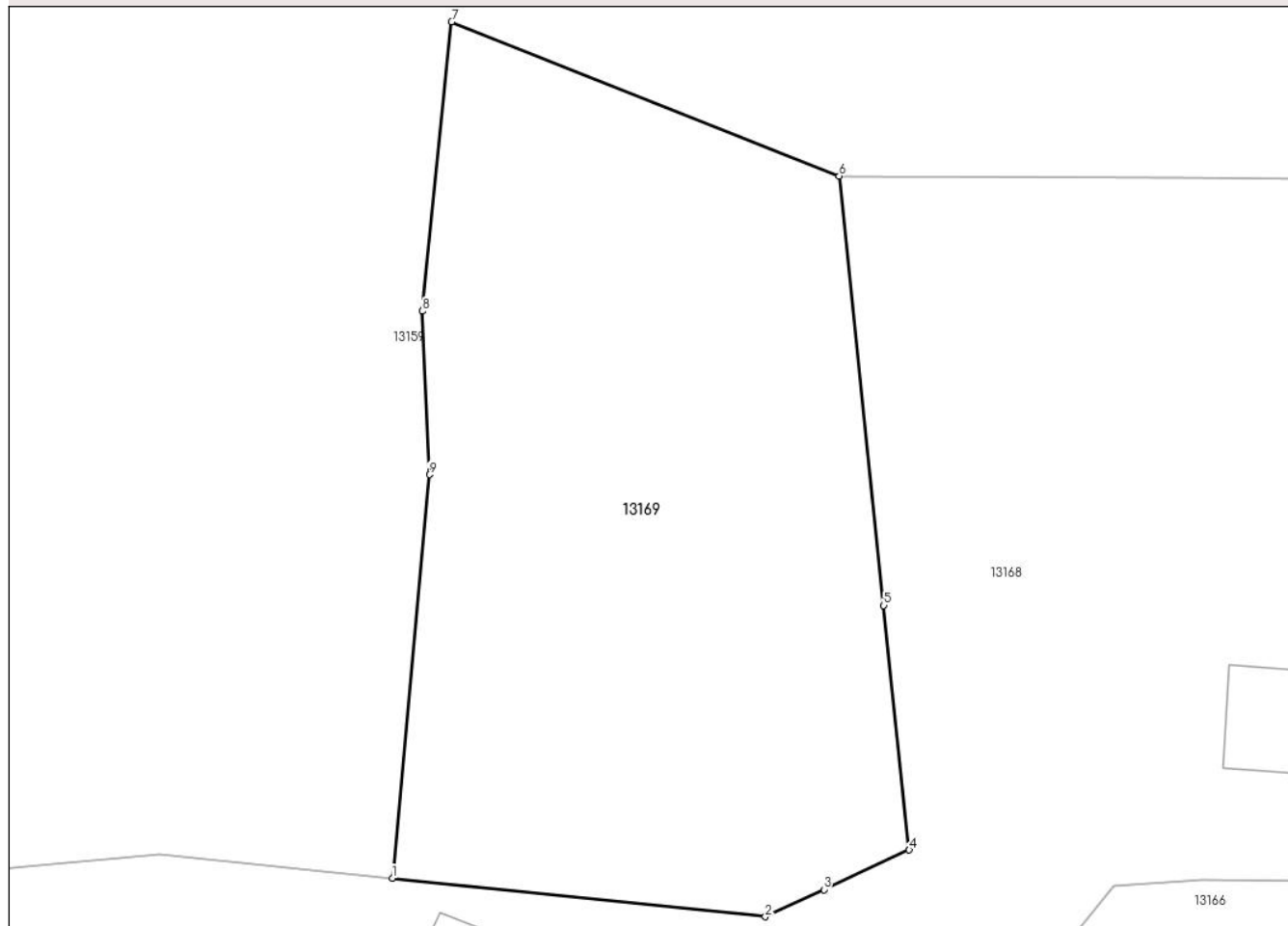
Anexa Nr. 1 La Partea I

Teren

Nr cadastral	Suprafața (mp)*	Observații / Referințe
	512	

* Suprafața este determinată în planul de proiecție Stereo 70.

DETALII LINIARE IMOBIL



Date referitoare la teren

Crt	Categorie folosință	Intravilan	Suprafața (mp)	Tarla	Parcelă	Nr. topo	Observații / Referințe
1	arabil	DA	19	-	-	-	
2	arabil	DA	35	-	-	-	
3	arabil	NU	458	5	101	-	

Lungime Segmente

1) Valorile lungimilor segmentelor sunt obținute din proiecție în plan.

Punct început	X / Y	Punct sfârșit	X / Y	Lungime segment (** (m)
1	580.032,656 672.335,581	2	580.046,72 672.334,131	14.139
2	580.046,72 672.334,131	3	580.048,923 672.335,152	2.428
3	580.048,923 672.335,152	4	580.052,144 672.336,644	3.55
4	580.052,144 672.336,644	5	580.051,187 672.345,861	9.267

Punct început	X / Y	Punct sfârşit	X / Y	Lungime segment (** (m)
5	580.051,187 672.345,861	6	580.049,506 672.362,047	16.273
6	580.049,506 672.362,047	7	580.034,887 672.367,861	15.733
7	580.034,887 672.367,861	8	580.033,794 672.356,953	10.963
8	580.033,794 672.356,953	9	580.034,049 672.350,79	6.168
9	580.034,049 672.350,79	1	580.032,656 672.335,581	15.273

** Lungimile segmentelor sunt determinate în planul de proiecție Stereo 70 și sunt rotunjite la 1 milimetru.

*** Distanța dintre puncte este formată din segmente cumulate ce sunt mai mici decât valoarea 1 milimetru.

**DATE DESPRE IMOBILUL NR. 13170**

Oficiul de Cadastru și Publicitate Imobiliară SUCEAVA
Biroul de Cadastru și Publicitate Imobiliară Gura Humorului

A. Partea I. Descrierea imobilului

TEREN Necunoscut

Adresa: Loc. Dragoiesti, Jud. Suceava

Nr. Crt	Nr cadastral Nr. topografic	Suprafața* (mp)	Observații / Referințe
A1		84.794	Sector cadastral:16 Teren neimprejmit;

B. Partea II. Proprietari și acte

Inscrieri privitoare la dreptul de proprietate și alte drepturi reale		Referințe
13170 / 18/03/2022		
Act Normativ nr. 7, din 13/03/1996 emis de PARLAMENTUL ROMANIEI;		
B1	Inscrierea provizorie, drept de PROPRIETATE, dobandit prin Lege, cota actuala 1/1, cota initiala 1/1 1) COMUNA DRAGOIESTI, CIF:4441190	A1

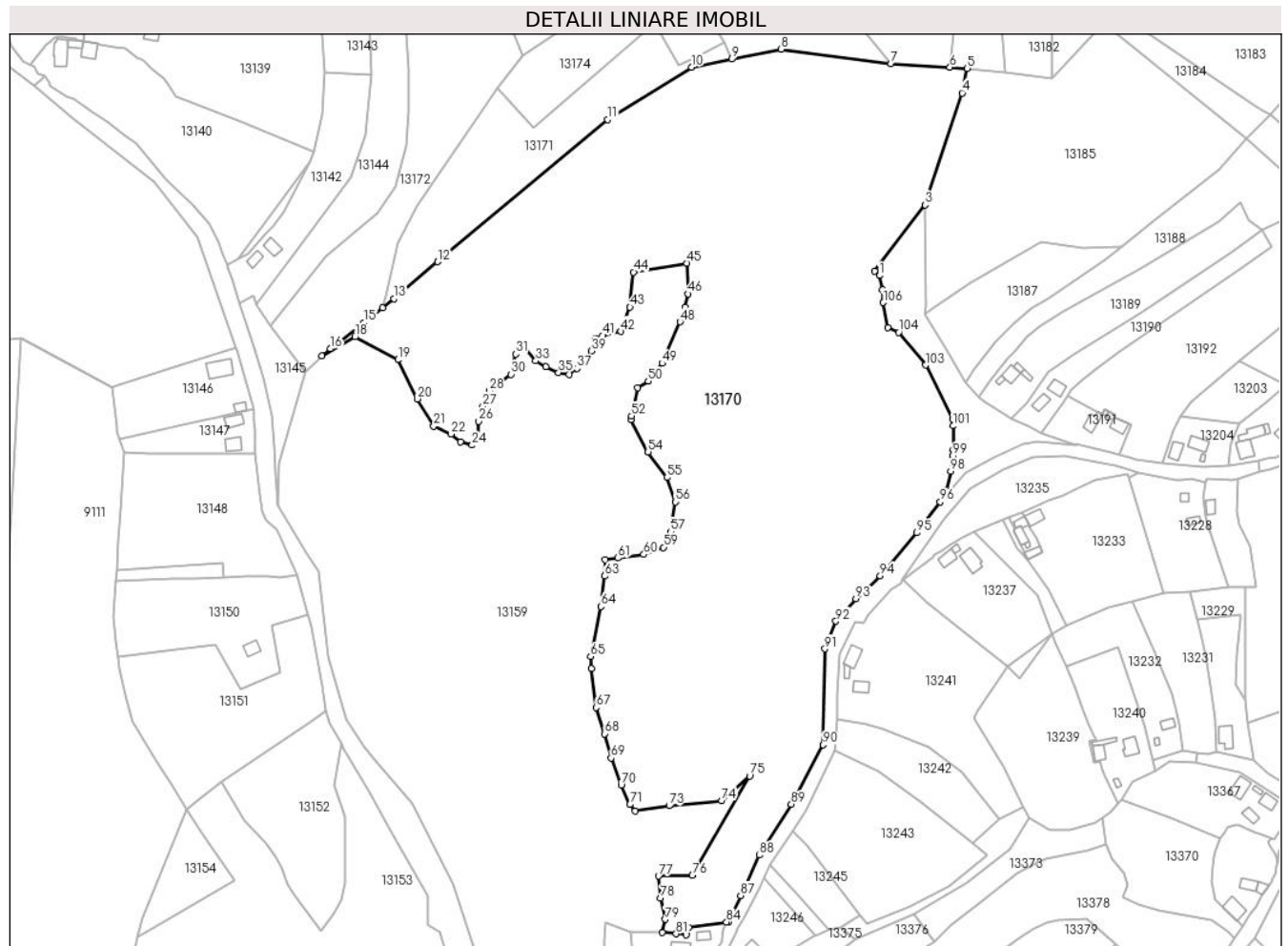
C. Partea III. SARCINI .

Inscrieri privind dezmembramintele dreptului de proprietate, drepturi reale de garanție și sarcini	Referințe
NU SUNT	

Teren

Nr cadastral	Suprafața (mp)*	Observații / Referințe
	84.794	

* Suprafața este determinată în planul de proiecție Stereo 70.



Date referitoare la teren

Crt	Categorie folosință	Intravilan	Suprafața (mp)	Tarla	Parcelă	Nr. topo	Observații / Referințe
1	arabil	DA	1.183	-	-	-	
2	arabil	NU	46.927	5	101, 102, 110, 112, 113	-	
3	neproductiv	NU	36.684	5	101, 102, 110, 112, 113	-	

Lungime Segmente

1) Valorile lungimilor segmentelor sunt obținute din proiecție în plan.

Punct început	X / Y	Punct sfârșit	X / Y	Lungime segment	Punct început	X / Y	Punct sfârșit	X / Y	Lungime segment	Punct început	X / Y	Punct sfârșit	X / Y	Lungime segment
1	580.195,845 672.747,527	2	580.192,955 672.749,968	3.783	2	580.192,955 672.749,968	3	580.222,72 672.788,944	49.042	3	580.222,72 672.788,944	4	580.244,435 672.854,783	69.328
4	580.244,435 672.854,783	5	580.247,432 672.869,242	14.766	5	580.247,432 672.869,242	6	580.237,219 672.869,86	10.232	6	580.237,219 672.869,86	7	580.202,537 672.871,959	34.745
7	580.202,537 672.871,959	8	580.138,055 672.880,473	65.042	8	580.138,055 672.880,473	9	580.108,808 672.874,645	29.822	9	580.108,808 672.874,645	10	580.085,146 672.869,929	24.127

Punct început	X / Y	Punct sfârșit	X / Y	Lungime segment	Punct început	X / Y	Punct sfârșit	X / Y	Lungime segment	Punct început	X / Y	Punct sfârșit	X / Y	Lungime segment
10	580.085,146 672.869,929	11	580.035,899 672.839,143	58.078	11	580.035,899 672.839,143	12	579.935,98 672.755,607	130.239	12	579.935,98 672.755,607	13	579.910,098 672.733,968	33.736
13	579.910,098 672.733,968	14	579.903,688 672.728,609	8.355	14	579.903,688 672.728,609	15	579.892,613 672.719,926	14.073	15	579.892,613 672.719,926	16	579.872,895 672.704,468	25.055
16	579.872,895 672.704,468	17	579.867,791 672.700,466	6.486	17	579.867,791 672.700,466	18	579.887,389 672.711,495	22.488	18	579.887,389 672.711,495	19	579.912,617 672.698,065	28.58
19	579.912,617 672.698,065	20	579.924,047 672.675,088	25.663	20	579.924,047 672.675,088	21	579.933,601 672.659,09	18.634	21	579.933,601 672.659,09	22	579.943,776 672.654,501	11.162
22	579.943,776 672.654,501	23	579.949,484 672.649,913	7.323	23	579.949,484 672.649,913	24	579.956,185 672.647,928	6.989	24	579.956,185 672.647,928	25	579.959,659 672.652,269	5.56
25	579.959,659 672.652,269	26	579.960,156 672.661,942	9.686	26	579.960,156 672.661,942	27	579.962,529 672.670,672	9.047	27	579.962,529 672.670,672	28	579.966,231 672.679,798	9.848
28	579.966,231 672.679,798	29	579.971,784 672.683,868	6.885	29	579.971,784 672.683,868	30	579.978,941 672.689,541	9.133	30	579.978,941 672.689,541	31	579.981,81 672.701,406	12.207
31	579.981,81 672.701,406	32	579.986,005 672.706,216	6.382	32	579.986,005 672.706,216	33	579.993,656 672.697,459	11.629	33	579.993,656 672.697,459	34	579.999,703 672.694,129	6.903
34	579.999,703 672.694,129	35	580.007,107 672.690,553	8.222	35	580.007,107 672.690,553	36	580.013,277 672.689,443	6.269	36	580.013,277 672.689,443	37	580.017,966 672.693,019	5.897
37	580.017,966 672.693,019	38	580.022,655 672.696,349	5.751	38	580.022,655 672.696,349	39	580.026,481 672.703,256	7.896	39	580.026,481 672.703,256	40	580.028,973 672.710,447	7.611
40	580.028,973 672.710,447	41	580.033,169 672.712,297	4.586	41	580.033,169 672.712,297	42	580.043,781 672.714,764	10.895	42	580.043,781 672.714,764	43	580.049,087 672.728,947	15.143
43	580.049,087 672.728,947	44	580.051,185 672.749,543	20.703	44	580.051,185 672.749,543	45	580.082,601 672.754,753	31.845	45	580.082,601 672.754,753	46	580.083,045 672.736,764	17.994
46	580.083,045 672.736,764	47	580.081,46 672.729,031	7.894	47	580.081,46 672.729,031	48	580.078,523 672.720,328	9.185	48	580.078,523 672.720,328	49	580.068,038 672.695,985	26.505
49	580.068,038 672.695,985	50	580.059,761 672.685,565	13.307	50	580.059,761 672.685,565	51	580.053,562 672.681,607	7.355	51	580.053,562 672.681,607	52	580.049,944 672.665,082	16.916
52	580.049,944 672.665,082	53	580.049,589 672.663,04	2.073	53	580.049,589 672.663,04	54	580.059,712 672.643,965	21.595	54	580.059,712 672.643,965	55	580.070,806 672.628,868	18.735
55	580.070,806 672.628,868	56	580.075,904 672.614,596	15.155	56	580.075,904 672.614,596	57	580.073,087 672.597,013	17.807	57	580.073,087 672.597,013	58	580.072,02 672.592,086	5.041
58	580.072,02 672.592,086	59	580.068,816 672.587,859	5.304	59	580.068,816 672.587,859	60	580.057,193 672.583,757	12.326	60	580.057,193 672.583,757	61	580.041,968 672.581,583	15.379
61	580.041,968 672.581,583	62	580.034,596 672.580,539	7.446	62	580.034,596 672.580,539	63	580.034,306 672.570,999	9.544	63	580.034,306 672.570,999	64	580.032,052 672.553,181	17.96
64	580.032,052 672.553,181	65	580.025,984 672.523,819	29.982	65	580.025,984 672.523,819	66	580.026,216 672.516,696	7.127	66	580.026,216 672.516,696	67	580.029,107 672.493,778	23.1
67	580.029,107 672.493,778	68	580.034,065 672.478,369	16.187	68	580.034,065 672.478,369	69	580.037,925 672.464,242	14.645	69	580.037,925 672.464,242	70	580.043,942 672.448,244	17.092
70	580.043,942 672.448,244	71	580.049,057 672.436,884	12.458	71	580.049,057 672.436,884	72	580.052,263 672.433,176	4.902	72	580.052,263 672.433,176	73	580.072,108 672.436,191	20.073
73	580.072,108 672.436,191	74	580.102,966 672.439,174	31.002	74	580.102,966 672.439,174	75	580.119,39 672.453,614	21.869	75	580.119,39 672.453,614	76	580.085,755 672.395,215	67.393
76	580.085,755 672.395,215	77	580.065,905 672.394,906	19.852	77	580.065,905 672.394,906	78	580.067,096 672.381,947	13.014	78	580.067,096 672.381,947	79	580.069,777 672.369,472	12.76
79	580.069,777 672.369,472	80	580.067,95 672.361,959	7.732	80	580.067,95 672.361,959	81	580.076,136 672.360,931	8.25	81	580.076,136 672.360,931	82	580.082,076 672.360,308	5.973
82	580.082,076 672.360,308	83	580.083,615 672.364,78	4.729	83	580.083,615 672.364,78	84	580.105,881 672.367,818	22.472	84	580.105,881 672.367,818	85	580.107,32 672.368,037	1.456
85	580.107,32 672.368,037	86	580.108,291 672.370,576	2.718	86	580.108,291 672.370,576	87	580.114,187 672.383,392	14.107	87	580.114,187 672.383,392	88	580.125,119 672.407,155	26.157
88	580.125,119 672.407,155	89	580.143,941 672.437,043	35.321	89	580.143,941 672.437,043	90	580.162,591 672.471,93	39.559	90	580.162,591 672.471,93	91	580.163,748 672.528,287	56.369
91	580.163,748 672.528,287	92	580.170,166 672.544,507	17.444	92	580.170,166 672.544,507	93	580.181,875 672.557,758	17.683	93	580.181,875 672.557,758	94	580.196,193 672.571,179	19.625
94	580.196,193 672.571,179	95	580.217,635 672.596,409	33.111	95	580.217,635 672.596,409	96	580.231,495 672.614,721	22.966	96	580.231,495 672.614,721	97	580.234,92 672.621,26	7.382
97	580.234,92 672.621,26	98	580.237,634 672.632,544	11.606	98	580.237,634 672.632,544	99	580.238,922 672.641,634	9.181	99	580.238,922 672.641,634	100	580.239,131 672.645,31	3.682
100	580.239,131 672.645,31	101	580.239,026 672.659,252	13.942	101	580.239,026 672.659,252	102	580.238,709 672.663,449	4.209	102	580.238,709 672.663,449	103	580.222,834 672.694,99	35.311
103	580.222,834 672.694,99	104	580.207,058 672.714,236	24.886	104	580.207,058 672.714,236	105	580.200,571 672.717,058	7.074	105	580.200,571 672.717,058	106	580.198,029 672.731,647	14.809
106	580.198,029 672.731,647	107	580.197,705 672.739,187	7.547	107	580.197,705 672.739,187	1	580.195,845 672.747,527	8.545					

**** Lungimile segmentelor sunt determinate în planul de proiecție Stereo 70 și sunt rotunjite la 1 milimetru.**

***** Distanța dintre puncte este formată din segmente cumulate ce sunt mai mici decât valoarea 1 milimetru.**

**DATE DESPRE IMOBILUL NR. 13171**

Oficiul de Cadastru și Publicitate Imobiliară SUCEAVA
Biroul de Cadastru și Publicitate Imobiliară Gura Humorului

A. Partea I. Descrierea imobilului

TEREN Necunoscut

Adresa: Loc. Dragoiesti, Jud. Suceava

Nr. Crt	Nr cadastral Nr. topografic	Suprafața* (mp)	Observații / Referințe
A1		7.282	Sector cadastral:16 Teren neimprejmuit;

B. Partea II. Proprietari și acte

Inscrieri privitoare la dreptul de proprietate și alte drepturi reale		Referințe
13171 / 18/03/2022		
Act Normativ nr. 7, din 13/03/1996 emis de PARLAMENTUL ROMANIEI;		
B1	Inscrierea provizorie, drept de PROPRIETATE, dobandit prin Lege, cota actuala 1/1, cota initiala 1/1 1) COMUNA DRAGOIESTI, CIF:4441190	A1

C. Partea III. SARCINI .

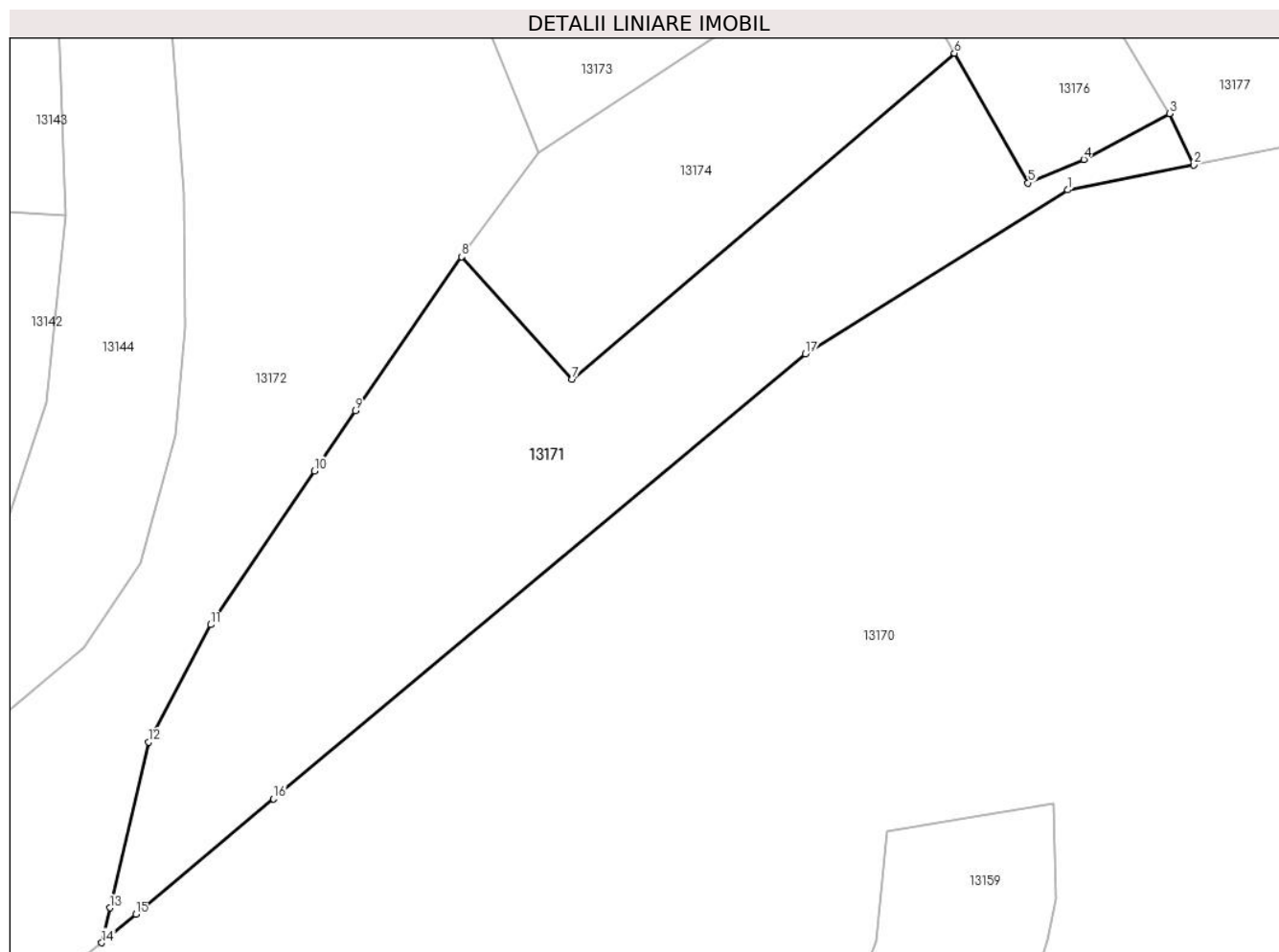
Inscrieri privind dezmembramintele dreptului de proprietate, drepturi reale de garanție și sarcini	Referințe
NU SUNT	

Anexa Nr. 1 La Partea I

Teren

Nr cadastral	Suprafața (mp)*	Observații / Referințe
	7.282	

* Suprafața este determinată în planul de proiecție Stereo 70.



Date referitoare la teren

Crt	Categorie folosință	Intravilan	Suprafața (mp)	Tarla	Parcelă	Nr. topo	Observații / Referințe
1	arabil	DA	2.238	-	-	-	
2	arabil	NU	5.044	-	-	-	

Lungime Segmente

1) Valorile lungimilor segmentelor sunt obținute din proiecție în plan.

Punct început	X / Y	Punct sfârșit	X / Y	Lungime segment (** (m)
1	580.085,146 672.869,929	2	580.108,808 672.874,645	24.127
2	580.108,808 672.874,645	3	580.104,258 672.884,279	10.654
3	580.104,258 672.884,279	4	580.088,192 672.875,654	18.235
4	580.088,192 672.875,654	5	580.077,712 672.871,251	11.367

Punct început	X / Y	Punct sfârșit	X / Y	Lungime segment (** (m)
5	580.077,712 672.871,251	6	580.063,876 672.895,59	27.997
6	580.063,876 672.895,59	7	579.992,063 672.834,372	94.365
7	579.992,063 672.834,372	8	579.971,259 672.857,361	31.005
8	579.971,259 672.857,361	9	579.951,347 672.828,507	35.058
9	579.951,347 672.828,507	10	579.943,681 672.817,178	13.679
10	579.943,681 672.817,178	11	579.924,164 672.788,336	34.825
11	579.924,164 672.788,336	12	579.912,514 672.766,265	24.957
12	579.912,514 672.766,265	13	579.905,224 672.735,162	31.946
13	579.905,224 672.735,162	14	579.903,688 672.728,609	6.731
14	579.903,688 672.728,609	15	579.910,098 672.733,968	8.355
15	579.910,098 672.733,968	16	579.935,98 672.755,607	33.736
16	579.935,98 672.755,607	17	580.035,899 672.839,143	130.239
17	580.035,899 672.839,143	1	580.085,146 672.869,929	58.078

** Lungimile segmentelor sunt determinate în planul de proiecție Stereo 70 și sunt rotunjite la 1 milimetru.

*** Distanța dintre puncte este formată din segmente cumulate ce sunt mai mici decât valoarea 1 milimetru.

**DATE DESPRE IMOBILUL NR. 13172**

Oficiul de Cadastru și Publicitate Imobiliară SUCEAVA
Biroul de Cadastru și Publicitate Imobiliară Gura Humorului

A. Partea I. Descrierea imobilului

TEREN Necunoscut

Adresa: Loc. Dragoiesti, Jud. Suceava

Nr. Crt	Nr cadastral Nr. topografic	Suprafața* (mp)	Observații / Referințe
A1		10.076	Sector cadastral:16 Teren neimprejmuit;

B. Partea II. Proprietari și acte

Inscrieri privitoare la dreptul de proprietate și alte drepturi reale		Referințe
13172 / 18/03/2022		
Act Normativ nr. 7, din 13/03/1996 emis de PARLAMENTUL ROMANIEI;		
B1	Inscrierea provizorie, drept de PROPRIETATE, dobandit prin Lege, cota actuala 1/1, cota initiala 1/1	A1
1) COMUNA DRAGOIESTI, CIF:4441190, PROPRIETAR NEIDENTIFICAT		

C. Partea III. SARCINI .

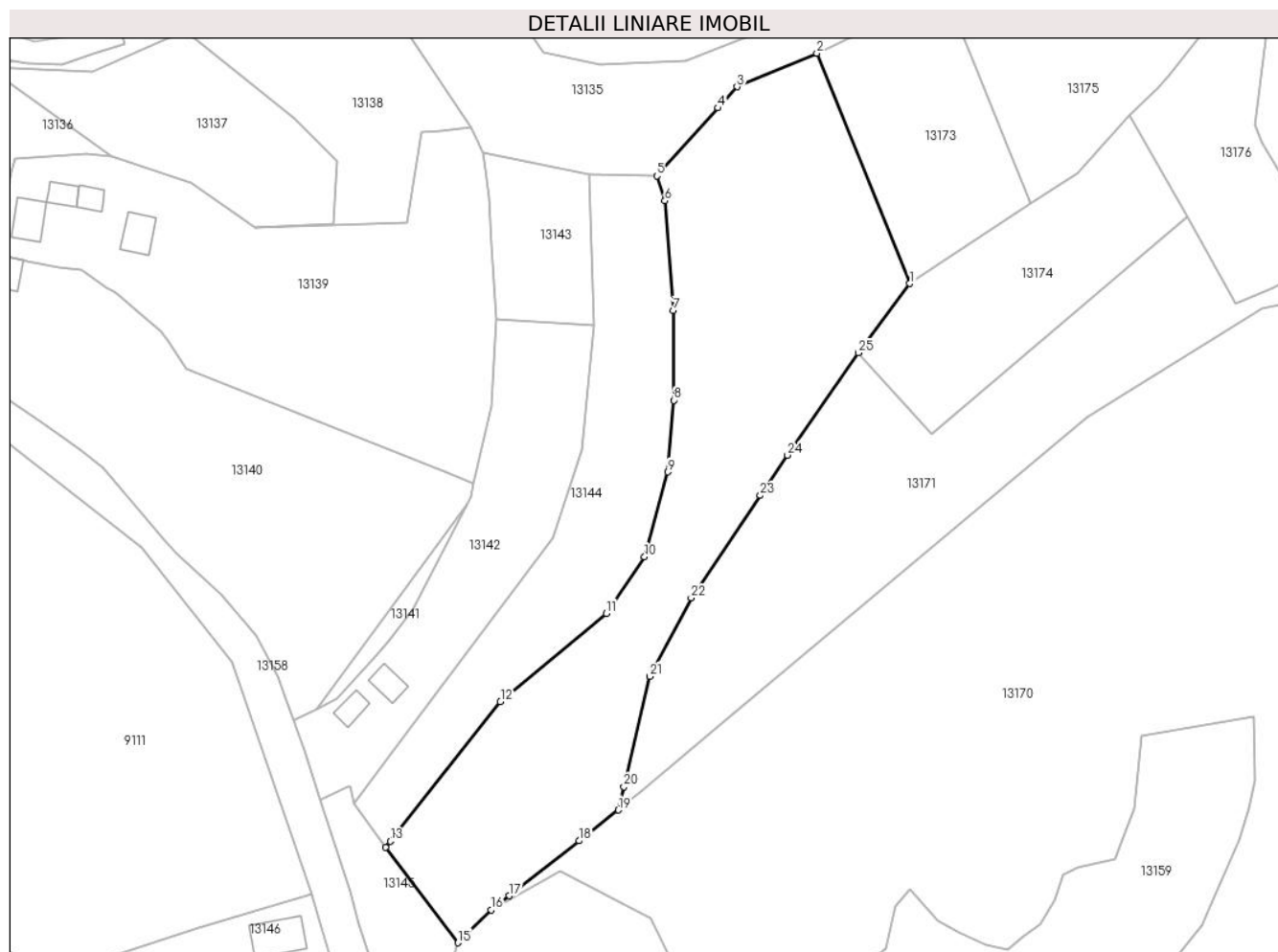
Inscrieri privind dezmembramintele dreptului de proprietate, drepturi reale de garanție și sarcini	Referințe
NU SUNT	

Anexa Nr. 1 La Partea I

Teren

Nr cadastral	Suprafața (mp)*	Observații / Referințe
	10.076	

* Suprafața este determinată în planul de proiecție Stereo 70.



Date referitoare la teren

Crt	Categorie folosință	Intravilan	Suprafața (mp)	Tarla	Parcelă	Nr. topo	Observații / Referințe
1	arabil	DA	7.821	-	-	-	
2	arabil	NU	205	5	110	-	
3	arabil	NU	55	5	110	-	
4	arabil	DA	1.995	5	121	-	

Lungime Segmente

1) Valorile lungimilor segmentelor sunt obținute din proiecție în plan.

Punct început	X / Y	Punct sfârșit	X / Y	Lungime segment (** (m)
1	579.985,819 672.876,844	2	579.959,591 672.941,725	69.982
3	579.937,102 672.932,31	4	579.931,728 672.926,319	8.048
5	579.914,532 672.907,152	6	579.916,784 672.900,181	7.326

Punct început	X / Y	Punct sfârșit	X / Y	Lungime segment (** (m)
2	579.959,591 672.941,725	3	579.937,102 672.932,31	24.38
4	579.931,728 672.926,319	5	579.914,532 672.907,152	25.75
6	579.916,784 672.900,181	7	579.919,112 672.869,204	31.064

Punct început	X / Y	Punct sfârșit	X / Y	Lungime segment (** (m)
7	579.919,112 672.869,204	8	579.919,256 672.844,013	25.191
9	579.917,573 672.823,829	10	579.911,049 672.799,904	24.799
11	579.900,23 672.783,981	12	579.870,421 672.759,087	38.837
13	579.839,362 672.719,794	14	579.838,031 672.718,111	2.146
15	579.858,491 672.691,215	16	579.867,791 672.700,466	13.118
17	579.872,895 672.704,468	18	579.892,613 672.719,926	25.055
19	579.903,688 672.728,609	20	579.905,224 672.735,162	6.731
21	579.912,514 672.766,265	22	579.924,164 672.788,336	24.957
23	579.943,681 672.817,178	24	579.951,347 672.828,507	13.679
25	579.971,259 672.857,361	1	579.985,819 672.876,844	24.322

Punct început	X / Y	Punct sfârșit	X / Y	Lungime segment (** (m)
8	579.919,256 672.844,013	9	579.917,573 672.823,829	20.254
10	579.911,049 672.799,904	11	579.900,23 672.783,981	19.251
12	579.870,421 672.759,087	13	579.839,362 672.719,794	50.086
14	579.838,031 672.718,111	15	579.858,491 672.691,215	33.794
16	579.867,791 672.700,466	17	579.872,895 672.704,468	6.486
18	579.892,613 672.719,926	19	579.903,688 672.728,609	14.073
20	579.905,224 672.735,162	21	579.912,514 672.766,265	31.946
22	579.924,164 672.788,336	23	579.943,681 672.817,178	34.825
24	579.951,347 672.828,507	25	579.971,259 672.857,361	35.058

** Lungimile segmentelor sunt determinate în planul de proiecție Stereo 70 și sunt rotunjite la 1 milimetru.

*** Distanța dintre puncte este formată din segmente cumulate ce sunt mai mici decât valoarea 1 milimetru.

**DATE DESPRE IMOBILUL NR. 13173**

Oficiul de Cadastru și Publicitate Imobiliară SUCEAVA
Biroul de Cadastru și Publicitate Imobiliară Gura Humorului

A. Partea I. Descrierea imobilului

TEREN Extravilan

Adresa: Jud. Suceava

Nr. Crt	Nr cadastral Nr. topografic	Suprafața* (mp)	Observații / Referințe
A1		2.700	Sector cadastral:16 Teren neimprejmuit;

B. Partea II. Proprietari și acte

Inscrieri privitoare la dreptul de proprietate și alte drepturi reale		Referințe
13173 / 18/03/2022		
Act Normativ nr. 7, din 13/03/1996 emis de PARLAMENTUL ROMANIEI;		
B1	Intabulare, drept de PROPRIETATE, dobandit prin Lege, cota actuala 1/1, cota initiala 1/1 1) NEIDENTIFICAT NEIDENTIFICAT	A1
Act Administrativ nr. 2033, din 14/03/2022 emis de PRIMARIA COMUNEI DRAGOIESTI;		
B2	Se noteaza posesia factica in favoarea lui 1) CUCU GHEORGHE	A1

C. Partea III. SARCINI .

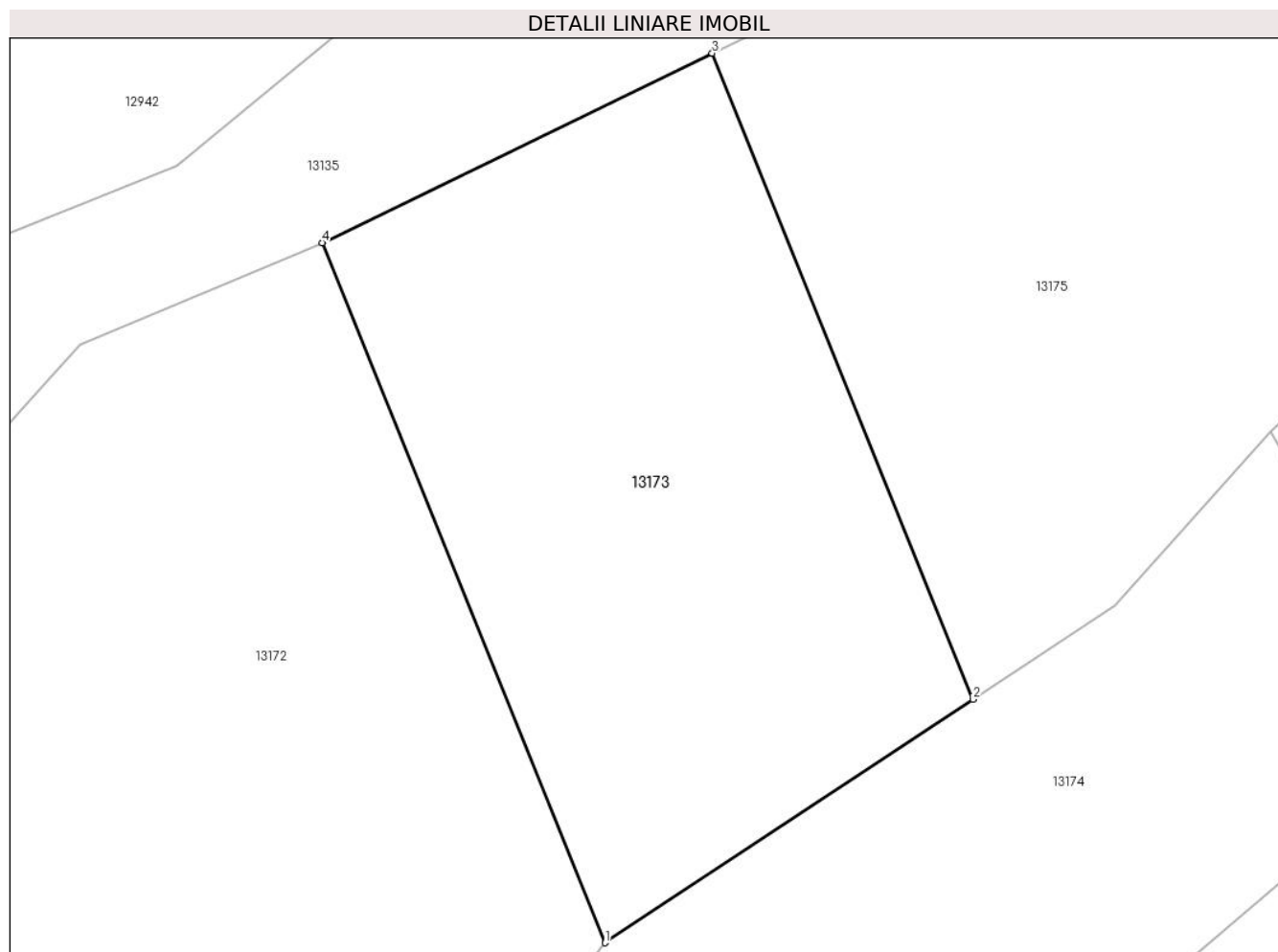
Inscrieri privind dezmembramintele dreptului de proprietate, drepturi reale de garanție și sarcini	Referințe
NU SUNT	

Anexa Nr. 1 La Partea I

Teren

Nr cadastral	Suprafața (mp)*	Observații / Referințe
	2.700	

* Suprafața este determinată în planul de proiecție Stereo 70.



Date referitoare la teren

Crt	Categorie folosință	Intravilan	Suprafața (mp)	Tarla	Parcelă	Nr. topo	Observații / Referințe
1	arabil	NU	2.700	5	121	-	

Lungime Segmente

1) Valorile lungimilor segmentelor sunt obținute din proiecție în plan.

Punct început	X / Y	Punct sfârșit	X / Y	Lungime segment (** (m)
1	579.985,819 672.876,844	2	580.019,979 672.899,396	40.933
2	580.019,979 672.899,396	3	579.995,766 672.959,292	64.605
3	579.995,766 672.959,292	4	579.959,591 672.941,725	40.215
4	579.959,591 672.941,725	1	579.985,819 672.876,844	69.982

** Lungimile segmentelor sunt determinate în planul de proiecție Stereo 70 și sunt rotunjite la 1 milimetru.

***** Distanţa dintre puncte este formată din segmente cumulate ce sunt mai mici decât valoarea 1 milimetru.**

**DATE DESPRE IMOBILUL NR. 13174**

Oficiul de Cadastru și Publicitate Imobiliară SUCEAVA
Biroul de Cadastru și Publicitate Imobiliară Gura Humorului

A. Partea I. Descrierea imobilului

TEREN Extravilan

Adresa: Jud. Suceava

Nr. Crt	Nr cadastral Nr. topografic	Suprafața* (mp)	Observații / Referințe
A1		3.200	Sector cadastral:16 Teren neimprejmut;

B. Partea II. Proprietari și acte

Inscrieri privitoare la dreptul de proprietate și alte drepturi reale		Referințe
13174 / 18/03/2022		
Act Normativ nr. 7, din 13/03/1996 emis de PARLAMENTUL ROMANIEI;		
B1	Intabulare, drept de PROPRIETATE, dobandit prin Lege, cota actuala 1/1, cota initiala 1/1 1) NEIDENTIFICAT NEIDENTIFICAT	A1
Act Administrativ nr. 2032, din 14/03/2022 emis de PRIMARIA COMUNEI DRAGOIESTI;		
B2	Se noteaza posesia factica in favoarea lui 1) BRADATAN ILIE	A1

C. Partea III. SARCINI .

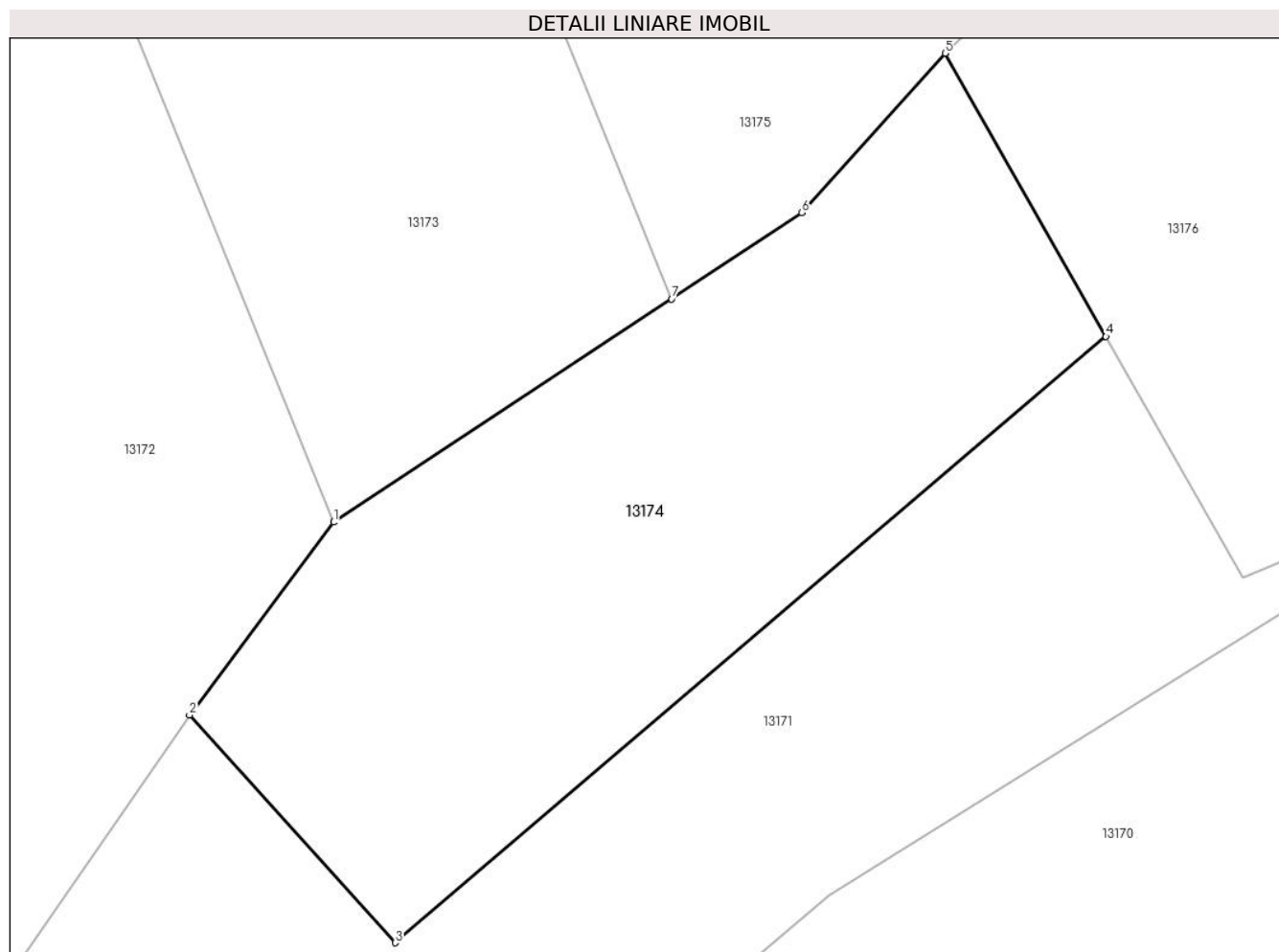
Inscrieri privind dezmembramintele dreptului de proprietate, drepturi reale de garanție și sarcini	Referințe
NU SUNT	

Anexa Nr. 1 La Partea I

Teren

Nr cadastral	Suprafața (mp)*	Observații / Referințe
	3.200	

* Suprafața este determinată în planul de proiecție Stereo 70.



Date referitoare la teren

Crt	Categorie folosință	Intra vilan	Suprafața (mp)	Tarla	Parcelă	Nr. topo	Observații / Referințe
1	arabil	NU	3.200	5	117	-	

Lungime Segmente

1) Valorile lungimilor segmentelor sunt obținute din proiecție în plan.

Punct început	X / Y	Punct sfârșit	X / Y	Lungime segment (** (m)
1	579.985,819 672.876,844	2	579.971,259 672.857,361	24.322
2	579.971,259 672.857,361	3	579.992,063 672.834,372	31.005
3	579.992,063 672.834,372	4	580.063,876 672.895,59	94.365
4	580.063,876 672.895,59	5	580.047,617 672.924,191	32.899
5	580.047,617 672.924,191	6	580.033,144 672.908,088	21.651

Punct început	X / Y	Punct sfârșit	X / Y	Lungime segment (** (m)
6	580.033,144 672.908,088	7	580.019,979 672.899,396	15.776
7	580.019,979 672.899,396	1	579.985,819 672.876,844	40.933

** Lungimile segmentelor sunt determinate în planul de proiecție Stereo 70 și sunt rotunjite la 1 milimetru.

*** Distanța dintre puncte este formată din segmente cumulate ce sunt mai mici decât valoarea 1 milimetru.

**DATE DESPRE IMOBILUL NR. 13175**

Oficiul de Cadastru și Publicitate Imobiliară SUCEAVA
Biroul de Cadastru și Publicitate Imobiliară Gura Humorului

A. Partea I. Descrierea imobilului

TEREN Extravilan

Adresa: Jud. Suceava

Nr. Crt	Nr cadastral Nr. topografic	Suprafața* (mp)	Observații / Referințe
A1		3.147	Sector cadastral:16 Teren neimprejmuit;

B. Partea II. Proprietari și acte

Inscrieri privitoare la dreptul de proprietate și alte drepturi reale		Referințe
13175 / 18/03/2022		
Act Normativ nr. 7, din 13/03/1996 emis de PARLAMENTUL ROMANIEI;		
B1	Inscrierea provizorie, drept de PROPRIETATE, dobandit prin Lege, cota actuala 1/1, cota initiala 1/1 1) COMUNA DRAGOIESTI, CIF:4441190	A1

C. Partea III. SARCINI .

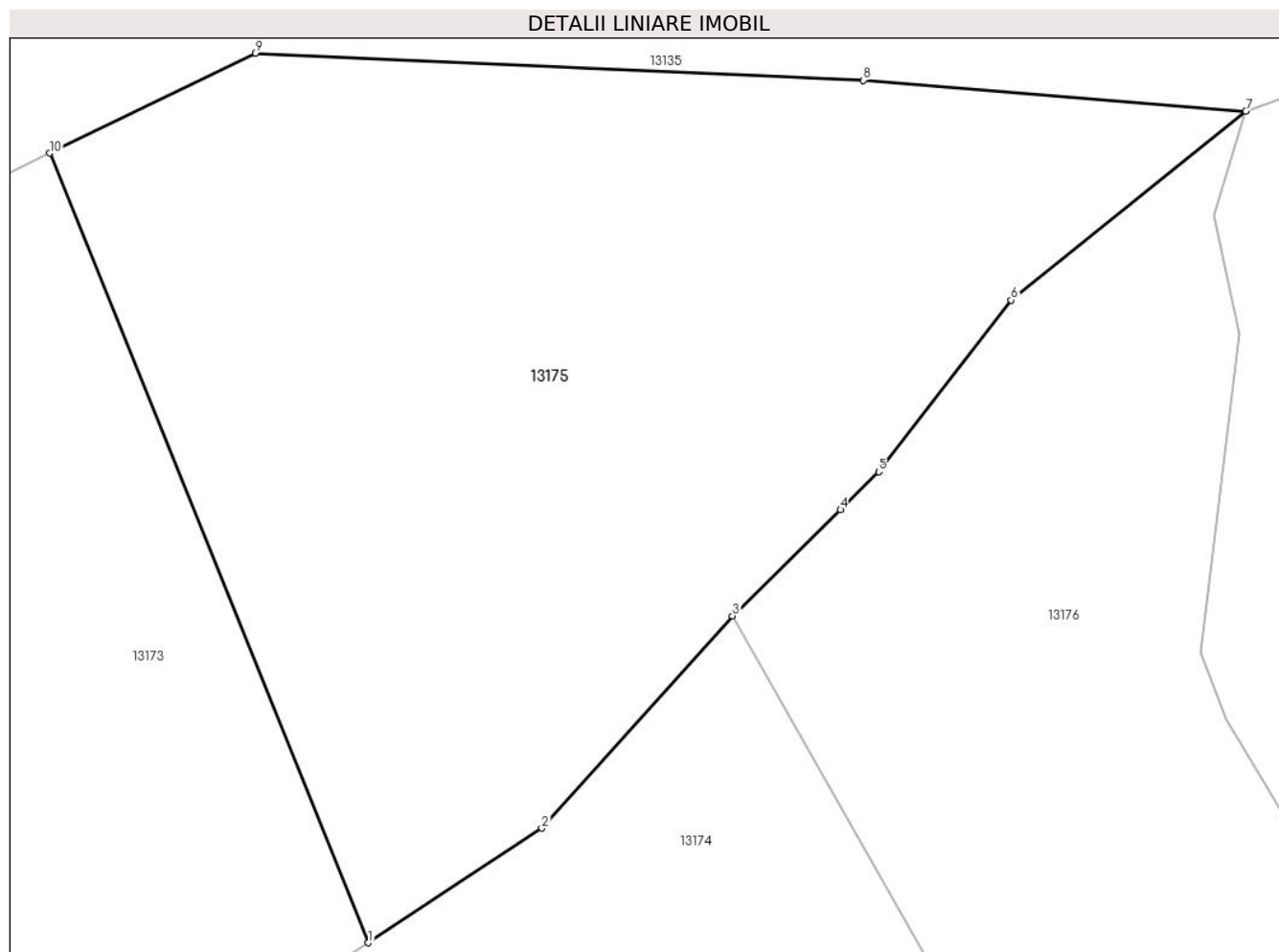
Inscrieri privind dezmembramintele dreptului de proprietate, drepturi reale de garanție și sarcini	Referințe
NU SUNT	

Anexa Nr. 1 La Partea I

Teren

Nr cadastral	Suprafața (mp)*	Observații / Referințe
	3.147	

* Suprafața este determinată în planul de proiecție Stereo 70.



Date referitoare la teren

Crt	Categorie folosință	Intra vilan	Suprafața (mp)	Tarla	Parcelă	Nr. topo	Observații / Referințe
1	arabil	NU	3.147	5	117,121	-	

Lungime Segmente

1) Valorile lungimilor segmentelor sunt obținute din proiecție în plan.

Punct început	X / Y	Punct sfârșit	X / Y	Lungime segment (** (m)
1	580.019,979 672.899,396	2	580.033,144 672.908,088	15.776
2	580.033,144 672.908,088	3	580.047,617 672.924,191	21.651
3	580.047,617 672.924,191	4	580.055,82 672.932,237	11.49
4	580.055,82 672.932,237	5	580.058,72 672.935,123	4.091
5	580.058,72 672.935,123	6	580.068,784 672.948,15	16.462

Punct început	X / Y	Punct sfârșit	X / Y	Lungime segment (** (m)
6	580.068,784 672.948,15	7	580.086,594 672.962,463	22.849
7	580.086,594 672.962,463	8	580.057,542 672.964,819	29.147
8	580.057,542 672.964,819	9	580.011,384 672.966,875	46.204
9	580.011,384 672.966,875	10	579.995,766 672.959,292	17.362
10	579.995,766 672.959,292	1	580.019,979 672.899,396	64.605

** Lungimile segmentelor sunt determinate în planul de proiecție Stereo 70 și sunt rotunjite la 1 milimetru.

*** Distanța dintre puncte este formată din segmente cumulate ce sunt mai mici decât valoarea 1 milimetru.

**DATE DESPRE IMOBILUL NR. 13176**

Oficiul de Cadastru și Publicitate Imobiliară SUCEAVA
 Biroul de Cadastru și Publicitate Imobiliară Gura Humorului

A. Partea I. Descrierea imobilului

TEREN Extravilan

Adresa: Jud. Suceava

Nr. Crt	Nr cadastral Nr. topografic	Suprafața* (mp)	Observații / Referințe
A1	31801	2.300	Sector cadastral:16 Teren neimprejmuit;

B. Partea II. Proprietari și acte

Inscrieri privitoare la dreptul de proprietate și alte drepturi reale		Referințe
15215 / 25/09/2019		
Act Notarial nr. 2095, din 24/09/2019 emis de Dumitru Mihaela;		
B4	Intabulare, drept de PROPRIETATE, dobandit prin Conventie, cota actuala 1/1, cota initiala 1/1 1) CUCU GHEORGHE	A1

C. Partea III. SARCINI .

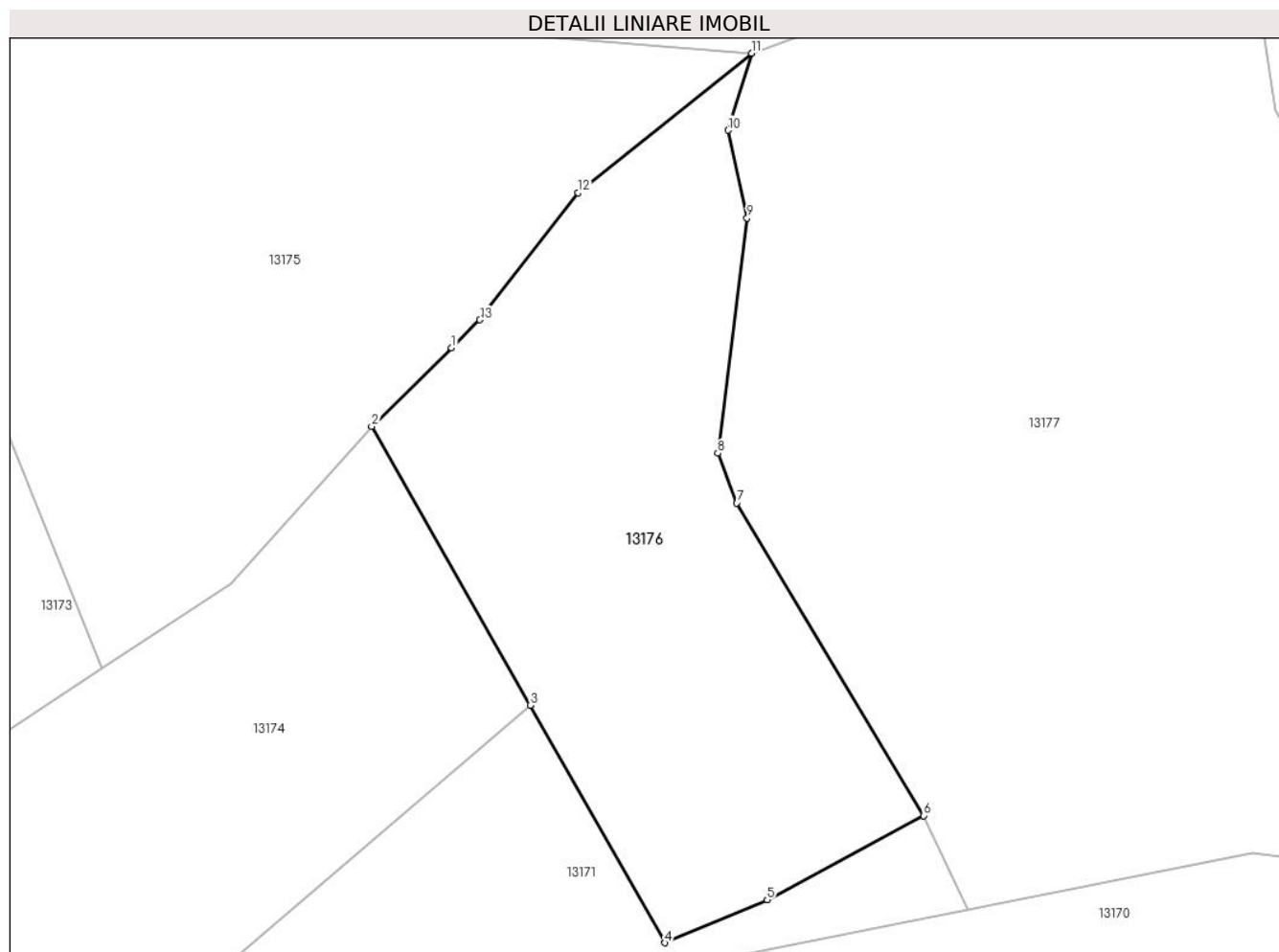
Inscrieri privind dezmembramintele dreptului de proprietate, drepturi reale de garanție și sarcini	Referințe
NU SUNT	

Anexa Nr. 1 La Partea I

Teren

Nr cadastral	Suprafața (mp)*	Observații / Referințe
31801	2.300	

* Suprafața este determinată în planul de proiecție Stereo 70.



Date referitoare la teren

Crt	Categorie folosință	Intravilan	Suprafața (mp)	Tarla	Parcelă	Nr. topo	Observații / Referințe
1	arabil	NU	2.300	5	117	-	

Lungime Segmente

1) Valorile lungimilor segmentelor sunt obținute din proiecție în plan.

Punct început	X / Y	Punct sfârșit	X / Y	Lungime segment (** (m)
1	580.055,82 672.932,237	2	580.047,617 672.924,191	11.49
2	580.047,617 672.924,191	3	580.063,876 672.895,59	32.899
3	580.063,876 672.895,59	4	580.077,712 672.871,251	27.997
4	580.077,712 672.871,251	5	580.088,192 672.875,654	11.367
5	580.088,192 672.875,654	6	580.104,258 672.884,279	18.235

Punct început	X / Y	Punct sfârșit	X / Y	Lungime segment (** (m)
6	580.104,258 672.884,279	7	580.085,076 672.916,34	37.361
7	580.085,076 672.916,34	8	580.083,132 672.921,443	5.461
8	580.083,132 672.921,443	9	580.086,135 672.945,575	24.318
9	580.086,135 672.945,575	10	580.084,169 672.954,572	9.209
10	580.084,169 672.954,572	11	580.086,594 672.962,463	8.255
11	580.086,594 672.962,463	12	580.068,784 672.948,15	22.849
12	580.068,784 672.948,15	13	580.058,72 672.935,123	16.462
13	580.058,72 672.935,123	1	580.055,82 672.932,237	4.091

** Lungimile segmentelor sunt determinate în planul de proiecție Stereo 70 și sunt rotunjite la 1 milimetru.

*** Distanța dintre puncte este formată din segmente cumulate ce sunt mai mici decât valoarea 1 milimetru.

**DATE DESPRE IMOBILUL NR. 13177**

Oficiul de Cadastru și Publicitate Imobiliară SUCEAVA
 Biroul de Cadastru și Publicitate Imobiliară Gura Humorului

A. Partea I. Descrierea imobilului

TEREN Extravilan

Adresa: Jud. Suceava

Nr. Crt	Nr cadastral Nr. topografic	Suprafața* (mp)	Observații / Referințe
A1		7.128	Sector cadastral:16 Teren neimprejmuit;

B. Partea II. Proprietari și acte

Inscrieri privitoare la dreptul de proprietate și alte drepturi reale		Referințe
13177 / 18/03/2022		
Act Normativ nr. 7, din 13/03/1996 emis de PARLAMENTUL ROMANIEI;		
B1	Inscrierea provizorie, drept de PROPRIETATE, dobandit prin Lege, cota actuala 1/1, cota initiala 1/1 1) COMUNA DRAGOIESTI, CIF:4441190	A1

C. Partea III. SARCINI .

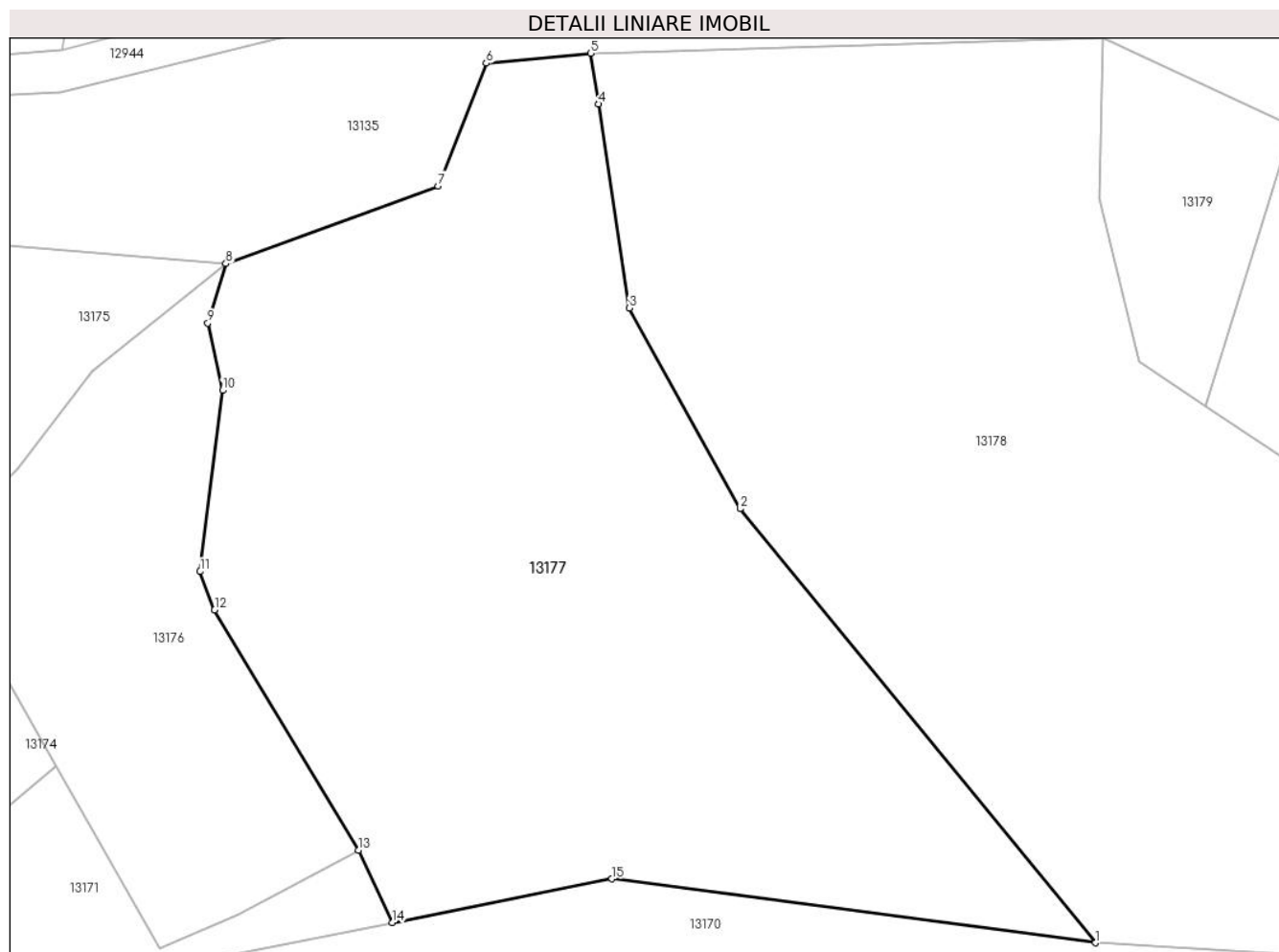
Inscrieri privind dezmembramintele dreptului de proprietate, drepturi reale de garanție și sarcini	Referințe
NU SUNT	

Anexa Nr. 1 La Partea I

Teren

Nr cadastral	Suprafața (mp)*	Observații / Referințe
	7.128	

* Suprafața este determinată în planul de proiecție Stereo 70.



Date referitoare la teren

Crt	Categorie folosință	Intra vilan	Suprafața (mp)	Tarla	Parcelă	Nr. topo	Observații / Referințe
1	arabil	NU	7.128	5	117	-	

Lungime Segmente

1) Valorile lungimilor segmentelor sunt obținute din proiecție în plan.

Punct început	X / Y	Punct sfârșit	X / Y	Lungime segment (** (m)
1	580.202,537 672.871,959	2	580.155,154 672.929,809	74.778
2	580.155,154 672.929,809	3	580.140,384 672.956,558	30.556
3	580.140,384 672.956,558	4	580.136,25 672.983,749	27.503
4	580.136,25 672.983,749	5	580.135,221 672.990,521	6.85
5	580.135,221 672.990,521	6	580.121,314 672.989,178	13.972

Punct început	X / Y	Punct sfârșit	X / Y	Lungime segment (** (m)
6	580.121,314 672.989,178	7	580.114,882 672.972,822	17.575
7	580.114,882 672.972,822	8	580.086,594 672.962,463	30.125
8	580.086,594 672.962,463	9	580.084,169 672.954,572	8.255
9	580.084,169 672.954,572	10	580.086,135 672.945,575	9.209
10	580.086,135 672.945,575	11	580.083,132 672.921,443	24.318
11	580.083,132 672.921,443	12	580.085,076 672.916,34	5.461
12	580.085,076 672.916,34	13	580.104,258 672.884,279	37.361
13	580.104,258 672.884,279	14	580.108,808 672.874,645	10.654
14	580.108,808 672.874,645	15	580.138,055 672.880,473	29.822
15	580.138,055 672.880,473	1	580.202,537 672.871,959	65.042

** Lungimile segmentelor sunt determinate în planul de proiecție Stereo 70 și sunt rotunjite la 1 milimetru.

*** Distanța dintre puncte este formată din segmente cumulate ce sunt mai mici decât valoarea 1 milimetru.

**DATE DESPRE IMOBILUL NR. 13178**

Oficiul de Cadastru și Publicitate Imobiliară SUCEAVA
Biroul de Cadastru și Publicitate Imobiliară Gura Humorului

A. Partea I. Descrierea imobilului

TEREN Extravilan

Adresa: Jud. Suceava

Nr. Crt	Nr cadastral Nr. topografic	Suprafața* (mp)	Observații / Referințe
A1	34075	7.800	Sector cadastral:16 Teren neimprejmuit;

B. Partea II. Proprietari și acte

Inscrieri privitoare la dreptul de proprietate și alte drepturi reale		Referințe
17358 / 02/09/2021		
Hotarare Judecatoreasca nr. 945, din 30/12/2020 emis de JUDECATORIA GURA HUMORULUI (act notarial nr 214 din 05.10.2018, emis de BIN Lacramioara Gabriela Pelepco);		
B2	Intabulare, drept de PROPRIETATE, dobandit prin Succesiune, cota actuala 3/8, cota initiala 3/8 1) FRUNZA ELENA	A1
B3	Intabulare, drept de PROPRIETATE, dobandit prin Succesiune, cota actuala 3/8, cota initiala 3/8 1) MITU MARIA	A1
23804 / 17/12/2021		
Act Notarial nr. 476, din 16/12/2021 emis de N.P. Pelepco Laramioara Gabriela;		
B4	Intabulare, drept de PROPRIETATE, dobandit prin Succesiune, cota actuala 1/8, cota initiala 1/8 1) FRUNZA ELENA	A1
B5	Intabulare, drept de PROPRIETATE, dobandit prin Succesiune, cota actuala 1/8, cota initiala 1/8 1) MITU MARIA	A1

C. Partea III. SARCINI .

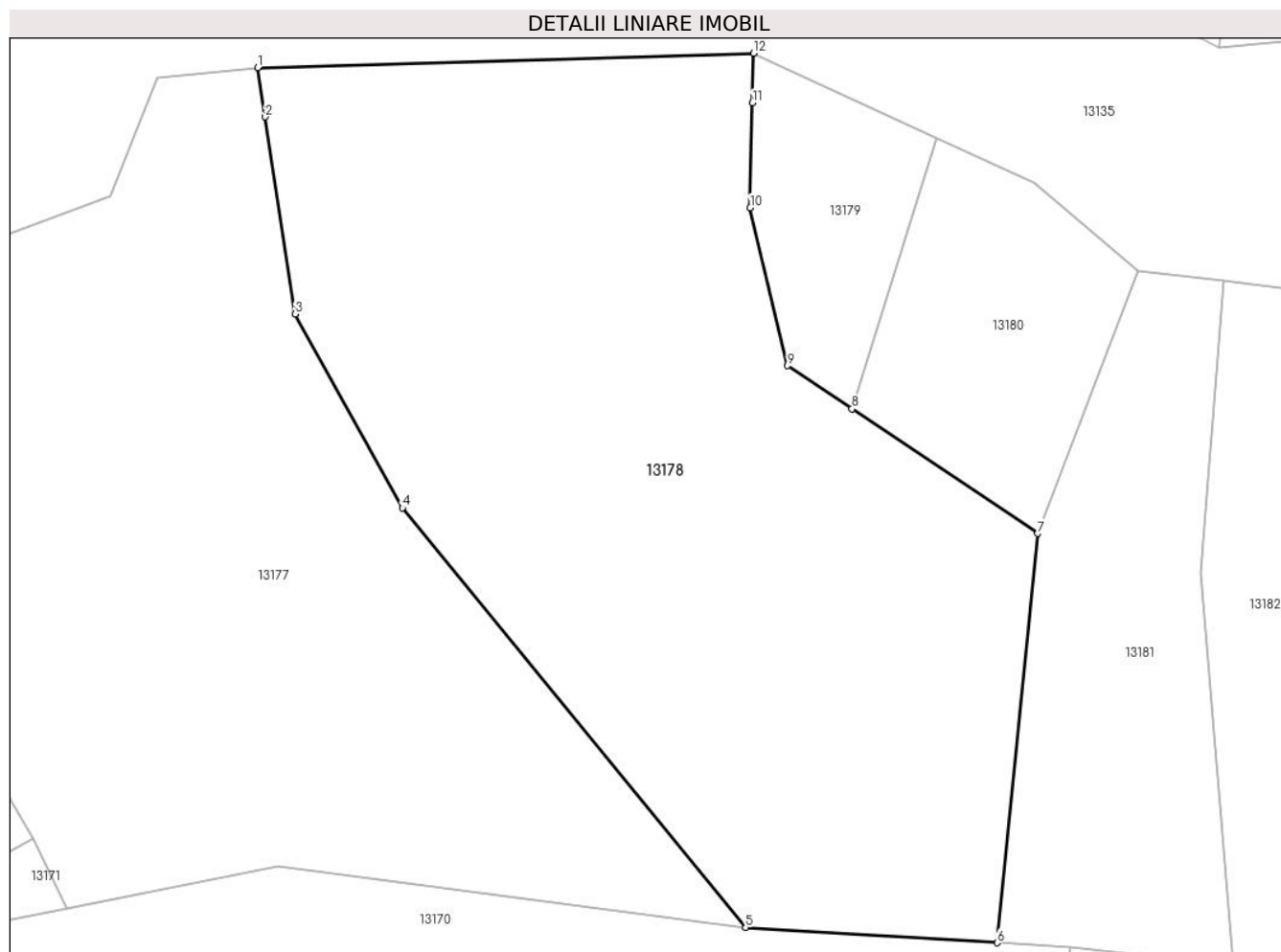
Inscrieri privind dezmembramintele dreptului de proprietate, drepturi reale de garanție și sarcini	Referințe
NU SUNT	

Anexa Nr. 1 La Partea I

Teren

Nr cadastral	Suprafața (mp)*	Observații / Referințe
34075	7.800	

* Suprafața este determinată în planul de proiecție Stereo 70.



Date referitoare la teren

Crt	Categorie folosință	Intravilan	Suprafața (mp)	Tarla	Parcelă	Nr. topo	Observații / Referințe
13178	arabil	NU	7.800	5	116,117	-	

Lungime Segmente

1) Valorile lungimilor segmentelor sunt obținute din proiecție în plan.

Punct început	X / Y	Punct sfârșit	X / Y	Lungime segment (** (m))
1	580.135,221 672.990,521	2	580.136,25 672.983,749	6.85
2	580.136,25 672.983,749	3	580.140,384 672.956,558	27.503
3	580.140,384 672.956,558	4	580.155,154 672.929,809	30.556
4	580.155,154 672.929,809	5	580.202,537 672.871,959	74.778

Punct început	X / Y	Punct sfârșit	X / Y	Lungime segment (** (m)
5	580.202,537 672.871,959	6	580.237,219 672.869,86	34.745
6	580.237,219 672.869,86	7	580.242,819 672.926,284	56.701
7	580.242,819 672.926,284	8	580.217,19 672.943,489	30.868
8	580.217,19 672.943,489	9	580.208,326 672.949,439	10.676
9	580.208,326 672.949,439	10	580.203,157 672.971,221	22.387
10	580.203,157 672.971,221	11	580.203,458 672.985,673	14.455
11	580.203,458 672.985,673	12	580.203,601 672.992,522	6.85
12	580.203,601 672.992,522	1	580.135,221 672.990,521	68.409

** Lungimile segmentelor sunt determinate în planul de proiecție Stereo 70 și sunt rotunjite la 1 milimetru.

*** Distanța dintre puncte este formată din segmente cumulate ce sunt mai mici decât valoarea 1 milimetru.

**DATE DESPRE IMOBILUL NR. 13179**

Oficiul de Cadastru și Publicitate Imobiliară SUCEAVA
Biroul de Cadastru și Publicitate Imobiliară Gura Humorului

A. Partea I. Descrierea imobilului

TEREN Extravilan

Adresa: Jud. Suceava

Nr. Crt	Nr cadastral Nr. topografic	Suprafața* (mp)	Observații / Referințe
A1		776	Sector cadastral:16 Teren neimprejmuit;

B. Partea II. Proprietari și acte

Inscrieri privitoare la dreptul de proprietate și alte drepturi reale		Referințe
13179 / 18/03/2022		
Act Normativ nr. 7, din 13/03/1996 emis de PARLAMENTUL ROMANIEI;		
B1	Inscrierea provizorie, drept de PROPRIETATE, dobandit prin Lege, cota actuala 1/1, cota initiala 1/1 1) COMUNA DRAGOIESTI, CIF:4441190	A1

C. Partea III. SARCINI .

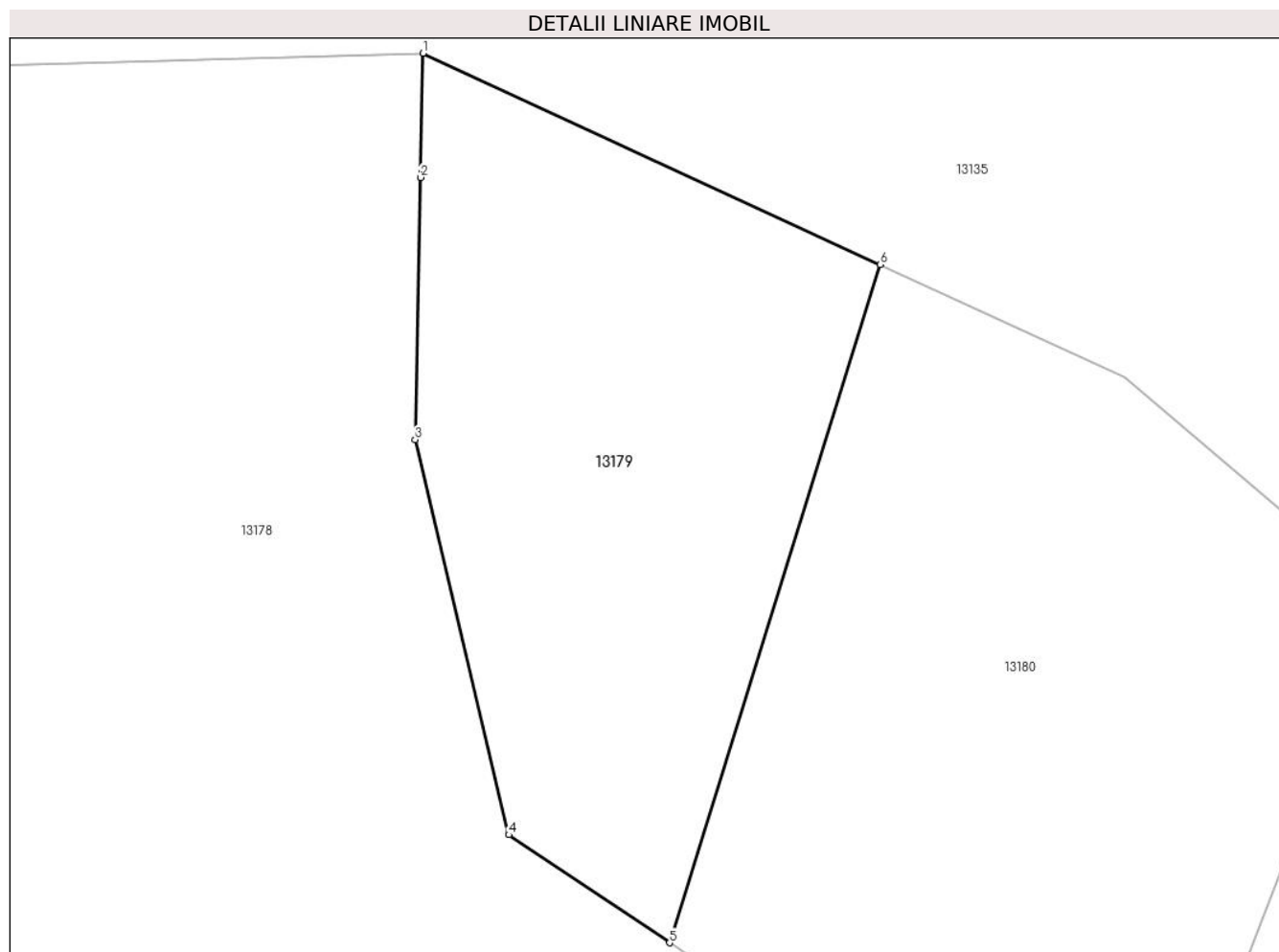
Inscrieri privind dezmembramintele dreptului de proprietate, drepturi reale de garanție și sarcini	Referințe
NU SUNT	

Anexa Nr. 1 La Partea I

Teren

Nr cadastral	Suprafața (mp)*	Observații / Referințe
	776	

* Suprafața este determinată în planul de proiecție Stereo 70.



Date referitoare la teren

Crt	Categorie folosință	Intravilan	Suprafața (mp)	Tarla	Parcelă	Nr. topo	Observații / Referințe
1	arabil	NU	776	5	117	-	

Lungime Segmente

1) Valorile lungimilor segmentelor sunt obținute din proiecție în plan.

Punct început	X / Y	Punct sfârșit	X / Y	Lungime segment (** (m)
1	580.203,601 672.992,522	2	580.203,458 672.985,673	6.85
2	580.203,458 672.985,673	3	580.203,157 672.971,221	14.455
3	580.203,157 672.971,221	4	580.208,326 672.949,439	22.387
4	580.208,326 672.949,439	5	580.217,19 672.943,489	10.676
5	580.217,19 672.943,489	6	580.228,819 672.980,868	39.146

Punct început	X / Y	Punct sfârșit	X / Y	Lungime segment (** (m)
6	580.228,819 672.980,868	1	580.203,601 672.992,522	27.781

** Lungimile segmentelor sunt determinate în planul de proiecție Stereo 70 și sunt rotunjite la 1 milimetru.

*** Distanța dintre puncte este formată din segmente cumulate ce sunt mai mici decât valoarea 1 milimetru.

**DATE DESPRE IMOBILUL NR. 13180**

Oficiul de Cadastru și Publicitate Imobiliară SUCEAVA
Biroul de Cadastru și Publicitate Imobiliară Gura Humorului

A. Partea I. Descrierea imobilului

TEREN Extravilan

Adresa: Jud. Suceava

Nr. Crt	Nr cadastral Nr. topografic	Suprafața* (mp)	Observații / Referințe
A1		1.246	Sector cadastral:16 Teren neimprejmuit;

B. Partea II. Proprietari și acte

Inscrieri privitoare la dreptul de proprietate și alte drepturi reale		Referințe
13180 / 18/03/2022		
Act Normativ nr. 7, din 13/03/1996 emis de PARLAMENTUL ROMANIEI;		
B1	Intabulare, drept de PROPRIETATE, dobandit prin Lege, cota actuala 1/1, cota initiala 1/1 1) NEIDENTIFICAT NEIDENTIFICAT	A1
Act Administrativ nr. 2004, din 14/03/2022 emis de PRIMARIA COMUNEI DRAGOIESTI;		
B2	Se noteaza posesia factica in favoarea lui 1) CUCU ELENA	A1

C. Partea III. SARCINI .

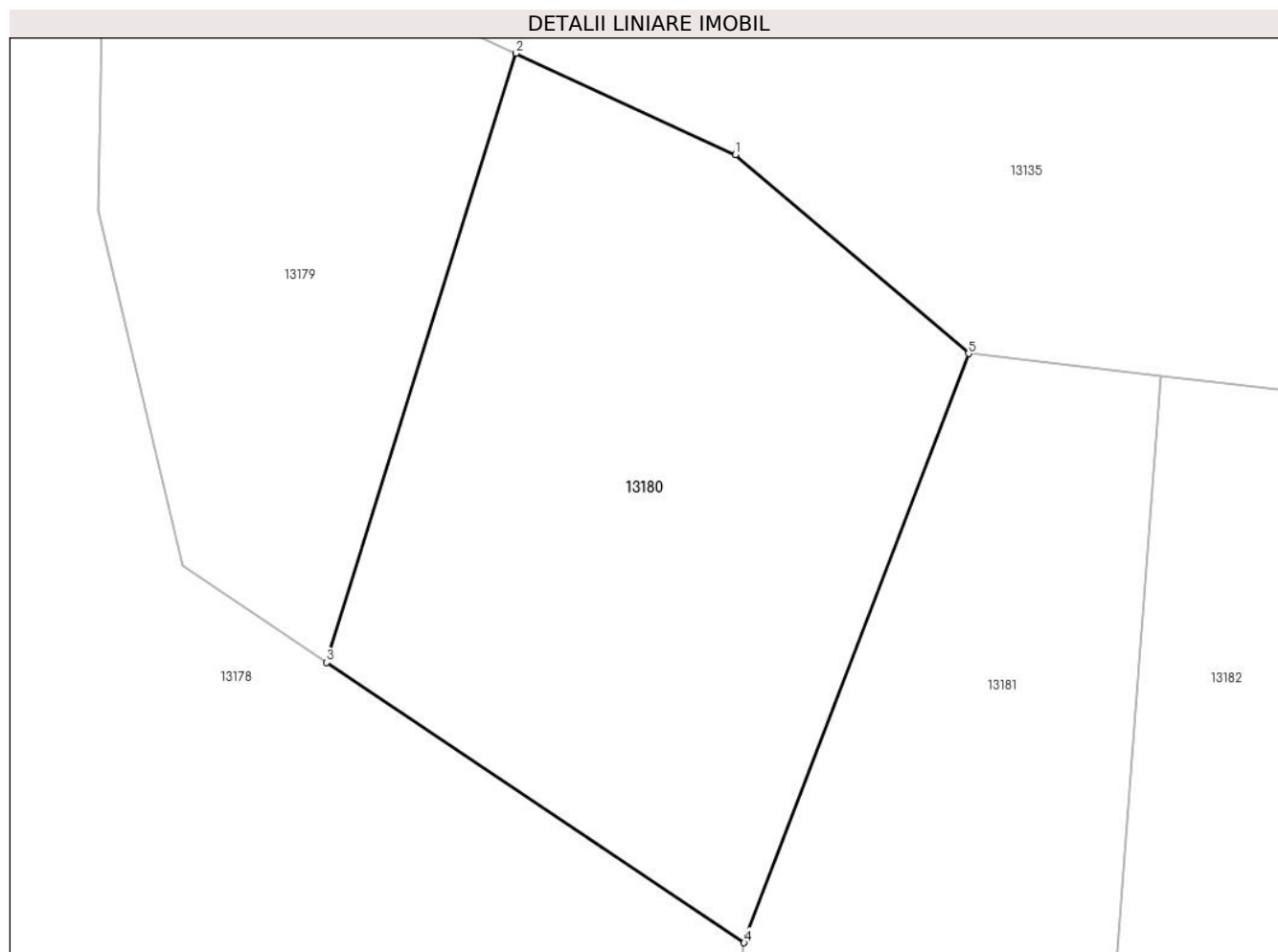
Inscrieri privind dezmembramintele dreptului de proprietate, drepturi reale de garanție și sarcini	Referințe
NU SUNT	

Anexa Nr. 1 La Partea I

Teren

Nr cadastral	Suprafața (mp)*	Observații / Referințe
	1.246	

* Suprafața este determinată în planul de proiecție Stereo 70.



Date referitoare la teren

Crt	Categorie folosință	Intra vilan	Suprafața (mp)	Tarla	Parcelă	Nr. topo	Observații / Referințe
13 18 0	arabil	NU	1.246	5	117	-	

Lungime Segmente

1) Valorile lungimilor segmentelor sunt obținute din proiecție în plan.

Punct început	X / Y	Punct sfârșit	X / Y	Lungime segment (** (m)
1	580.242,297 672.974,64	2	580.228,819 672.980,868	14.847
2	580.228,819 672.980,868	3	580.217,19 672.943,489	39.146
3	580.217,19 672.943,489	4	580.242,819 672.926,284	30.868
4	580.242,819 672.926,284	5	580.256,608 672.962,433	38.69

Punct început	X / Y	Punct sfârșit	X / Y	Lungime segment (** (m)
5	580.256,608 672.962,433	1	580.242,297 672.974,64	18.81

** Lungimile segmentelor sunt determinate în planul de proiecție Stereo 70 și sunt rotunjite la 1 milimetru.

*** Distanța dintre puncte este formată din segmente cumulate ce sunt mai mici decât valoarea 1 milimetru.

**DATE DESPRE IMOBILUL NR. 13181**

Oficiul de Cadastru și Publicitate Imobiliară SUCEAVA
Biroul de Cadastru și Publicitate Imobiliară Gura Humorului

A. Partea I. Descrierea imobilului

TEREN Extravilan

Adresa: Jud. Suceava

Nr. Crt	Nr cadastral Nr. topografic	Suprafața* (mp)	Observații / Referințe
A1		2.204	Sector cadastral:16 Teren neimprejmut;

B. Partea II. Proprietari și acte

Inscrieri privitoare la dreptul de proprietate și alte drepturi reale		Referințe
13181 / 18/03/2022		
Act Normativ nr. 7, din 13/03/1996 emis de PARLAMENTUL ROMANIEI;		
B1	Intabulare, drept de PROPRIETATE, dobandit prin Lege, cota actuala 1/1, cota initiala 1/1 1) NEIDENTIFICAT NEIDENTIFICAT	A1
Act Administrativ nr. 2034, din 14/03/2022 emis de PRIMARIA COMUNEI DRAGOIESTI;		
B2	Se noteaza posesia factica in favoarea lui 1) BRADATAN LUCRETIA	A1

C. Partea III. SARCINI .

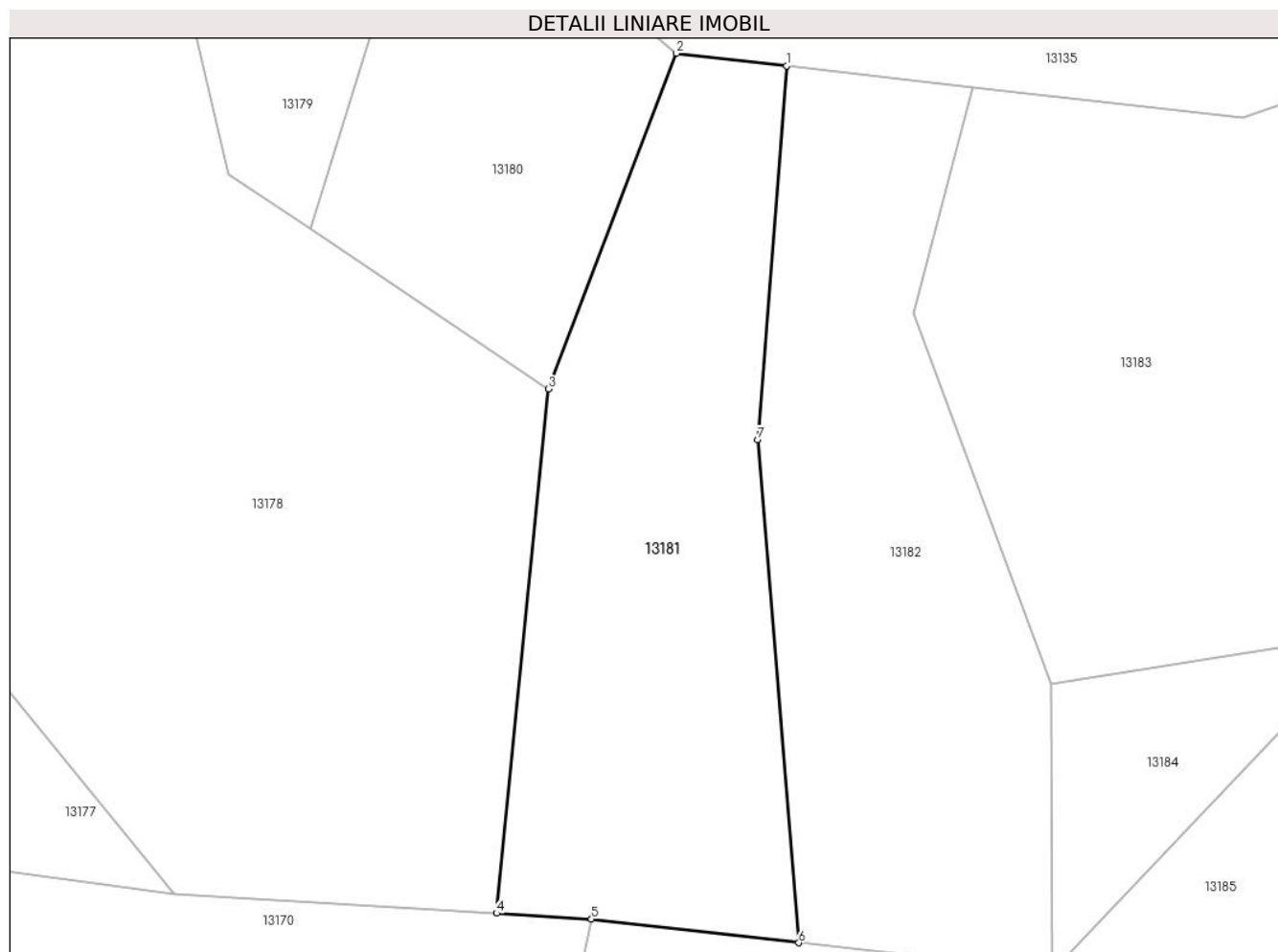
Inscrieri privind dezmembramintele dreptului de proprietate, drepturi reale de garanție și sarcini	Referințe
NU SUNT	

Anexa Nr. 1 La Partea I

Teren

Nr cadastral	Suprafața (mp)*	Observații / Referințe
	2.204	

* Suprafața este determinată în planul de proiecție Stereo 70.



Date referitoare la teren

Crt	Categorie folosință	Intravilan	Suprafața (mp)	Tarla	Parcelă	Nr. topo	Observații / Referințe
1	arabil	NU	2.204	5	117	-	

Lungime Segmente

1) Valorile lungimilor segmentelor sunt obținute din proiecție în plan.

Punct început	X / Y	Punct sfârșit	X / Y	Lungime segment (** (m)
1	580.268,451 672.961,081	2	580.256,608 672.962,433	11.92
2	580.256,608 672.962,433	3	580.242,819 672.926,284	38.69
3	580.242,819 672.926,284	4	580.237,219 672.869,86	56.701
4	580.237,219 672.869,86	5	580.247,432 672.869,242	10.232
5	580.247,432 672.869,242	6	580.269,766 672.866,682	22.48

Punct început	X / Y	Punct sfârșit	X / Y	Lungime segment (** (m)
6	580.269,766 672.866,682	7	580.265,338 672.920,841	54.34
7	580.265,338 672.920,841	1	580.268,451 672.961,081	40.36

** Lungimile segmentelor sunt determinate în planul de proiecție Stereo 70 și sunt rotunjite la 1 milimetru.

*** Distanța dintre puncte este formată din segmente cumulate ce sunt mai mici decât valoarea 1 milimetru.

**DATE DESPRE IMOBILUL NR. 13182**

Oficiul de Cadastru și Publicitate Imobiliară SUCEAVA
Biroul de Cadastru și Publicitate Imobiliară Gura Humorului

A. Partea I. Descrierea imobilului

TEREN Extravilan

Adresa: Jud. Suceava

Nr. Crt	Nr cadastral Nr. topografic	Suprafața* (mp)	Observații / Referințe
A1		2.229	Sector cadastral:16 Teren neimprejmut;

B. Partea II. Proprietari și acte

Inscrieri privitoare la dreptul de proprietate și alte drepturi reale		Referințe
13182 / 18/03/2022		
Act Normativ nr. 7, din 13/03/1996 emis de PARLAMENTUL ROMANIEI;		
B1	Intabulare, drept de PROPRIETATE, dobandit prin Lege, cota actuala 1/1, cota initiala 1/1 1) NEIDENTIFICAT NEIDENTIFICAT	A1
Act Administrativ nr. 2035, din 14/03/2022 emis de PRIMARIA COMUNEI DRAGOIESTI;		
B2	Se noteaza posesia factica in favoarea lui 1) POPESCU PETRU	A1

C. Partea III. SARCINI .

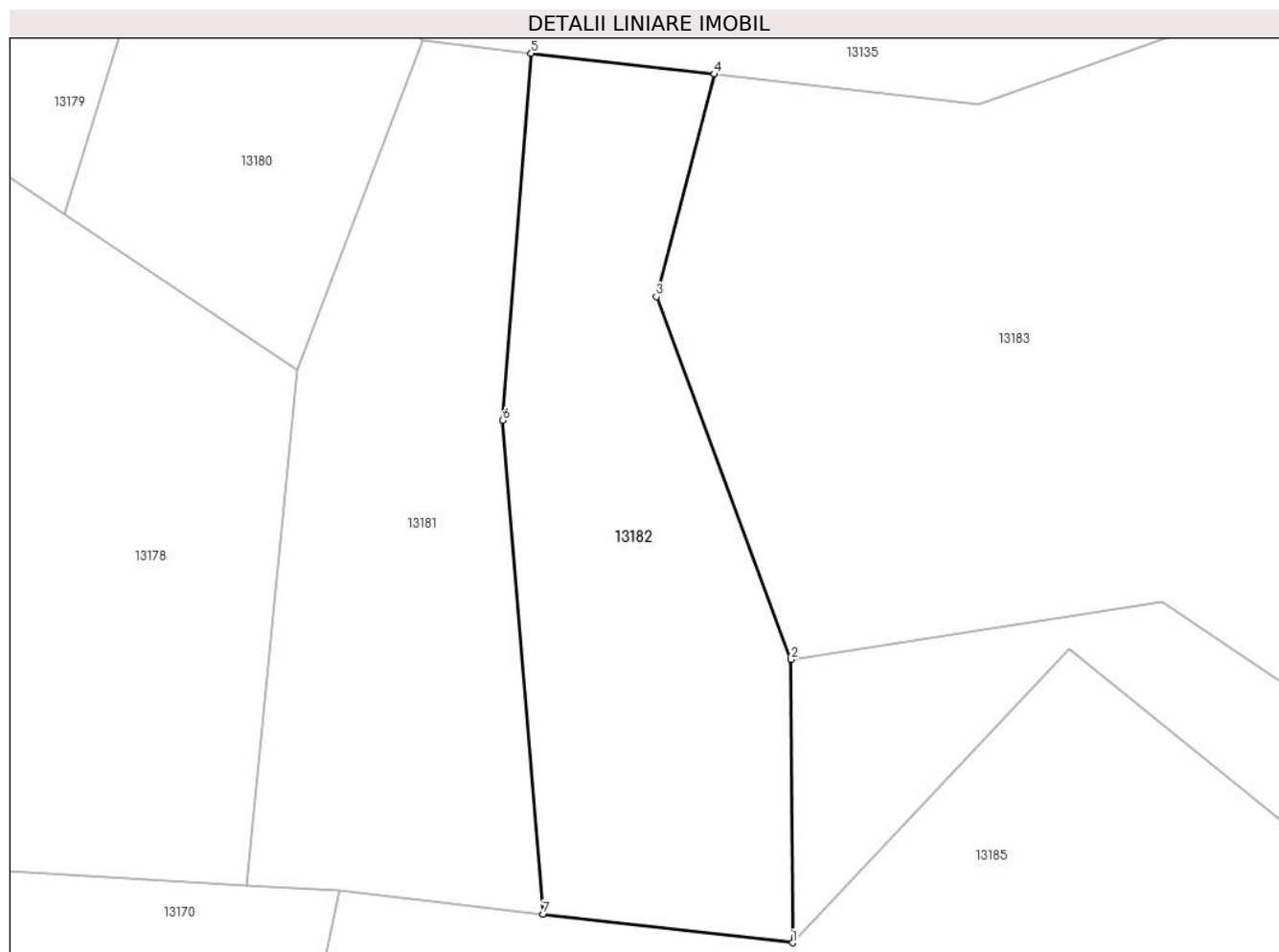
Inscrieri privind dezmembramintele dreptului de proprietate, drepturi reale de garanție și sarcini	Referințe
NU SUNT	

Anexa Nr. 1 La Partea I

Teren

Nr cadastral	Suprafața (mp)*	Observații / Referințe
	2.229	

* Suprafața este determinată în planul de proiecție Stereo 70.



Date referitoare la teren

Crt	Categorie folosință	Intravilan	Suprafața (mp)	Tarla	Parcelă	Nr. topo	Observații / Referințe
1	arabil	NU	2.229	5	117	-	

Lungime Segmente

1) Valorile lungimilor segmentelor sunt obținute din proiecție în plan.

Punct început	X / Y	Punct sfârșit	X / Y	Lungime segment (** (m)
1	580.297,138 672.863,545	2	580.296,978 672.894,596	31.051
2	580.296,978 672.894,596	3	580.282,197 672.934,386	42.447
3	580.282,197 672.934,386	4	580.288,537 672.958,788	25.212
4	580.288,537 672.958,788	5	580.268,451 672.961,081	20.216
5	580.268,451 672.961,081	6	580.265,338 672.920,841	40.36

Punct început	X / Y	Punct sfârșit	X / Y	Lungime segment (** (m)
6	580.265,338 672.920,841	7	580.269,766 672.866,682	54.34
7	580.269,766 672.866,682	1	580.297,138 672.863,545	27.551

** Lungimile segmentelor sunt determinate în planul de proiecție Stereo 70 și sunt rotunjite la 1 milimetru.

*** Distanța dintre puncte este formată din segmente cumulate ce sunt mai mici decât valoarea 1 milimetru.

**DATE DESPRE IMOBILUL NR. 13183**

Oficiul de Cadastru și Publicitate Imobiliară SUCEAVA
Biroul de Cadastru și Publicitate Imobiliară Gura Humorului

A. Partea I. Descrierea imobilului

TEREN Necunoscut

Adresa: Loc. Dragoiesti, Splaiul Paraului, Nr. 2, Jud. Suceava

Nr. Crt	Nr cadastral Nr. topografic	Suprafața* (mp)	Observații / Referințe
A1		14.100	Sector cadastral:16 Teren neimprijmit;

Construcții

Crt	Nr cadastral Nr. topografic	Adresa	Observații / Referințe
A1.1		Loc. Dragoiesti, Splaiul Paraului, Nr. 2, Jud. Suceava	Nr. niveluri:1; S. construita la sol:48 mp; S. construita desfasurata:48 mp; LOCUINTA
A1.2		Loc. Dragoiesti, Splaiul Paraului, Nr. 2, Jud. Suceava	Nr. niveluri:1; S. construita la sol:27 mp; S. construita desfasurata:27 mp; ANEXA
A1.3		Loc. Dragoiesti, Splaiul Paraului, Nr. 2, Jud. Suceava	Nr. niveluri:1; S. construita la sol:18 mp; S. construita desfasurata:18 mp; ANEXA
A1.4		Loc. Dragoiesti, Splaiul Paraului, Nr. 2, Jud. Suceava	Nr. niveluri:1; S. construita la sol:46 mp; S. construita desfasurata:46 mp; ANEXA

B. Partea II. Proprietari și acte

Inscrieri privitoare la dreptul de proprietate și alte drepturi reale	Referințe	
13183 / 18/03/2022		
Act Normativ nr. 7, din 13/03/1996 emis de PARLAMENTUL ROMANIEI;		
B1	Intabulare, drept de PROPRIETATE, dobandit prin Lege, cota actuala 1/1, cota initiala 1/1 1) NEIDENTIFICAT NEIDENTIFICAT	A1
Act Administrativ nr. 2036, din 14/03/2022 emis de PRIMARIA COMUNEI DRAGOIESTI;		
B2	Se noteaza posesia factica in favoarea lui 1) SCRIJOSCHI MARIA	A1
Act Administrativ nr. 2526, din 31/03/2022 emis de PRIMARIA COMUNEI DRAGOIESTI;		
B2	Intabulare, drept de PROPRIETATE, dobandit prin Lege, cota actuala 1/1, cota initiala 1/1 1) SCRIJOSCHI MARIA	A1.1, A1.2, A1.3, A1.4

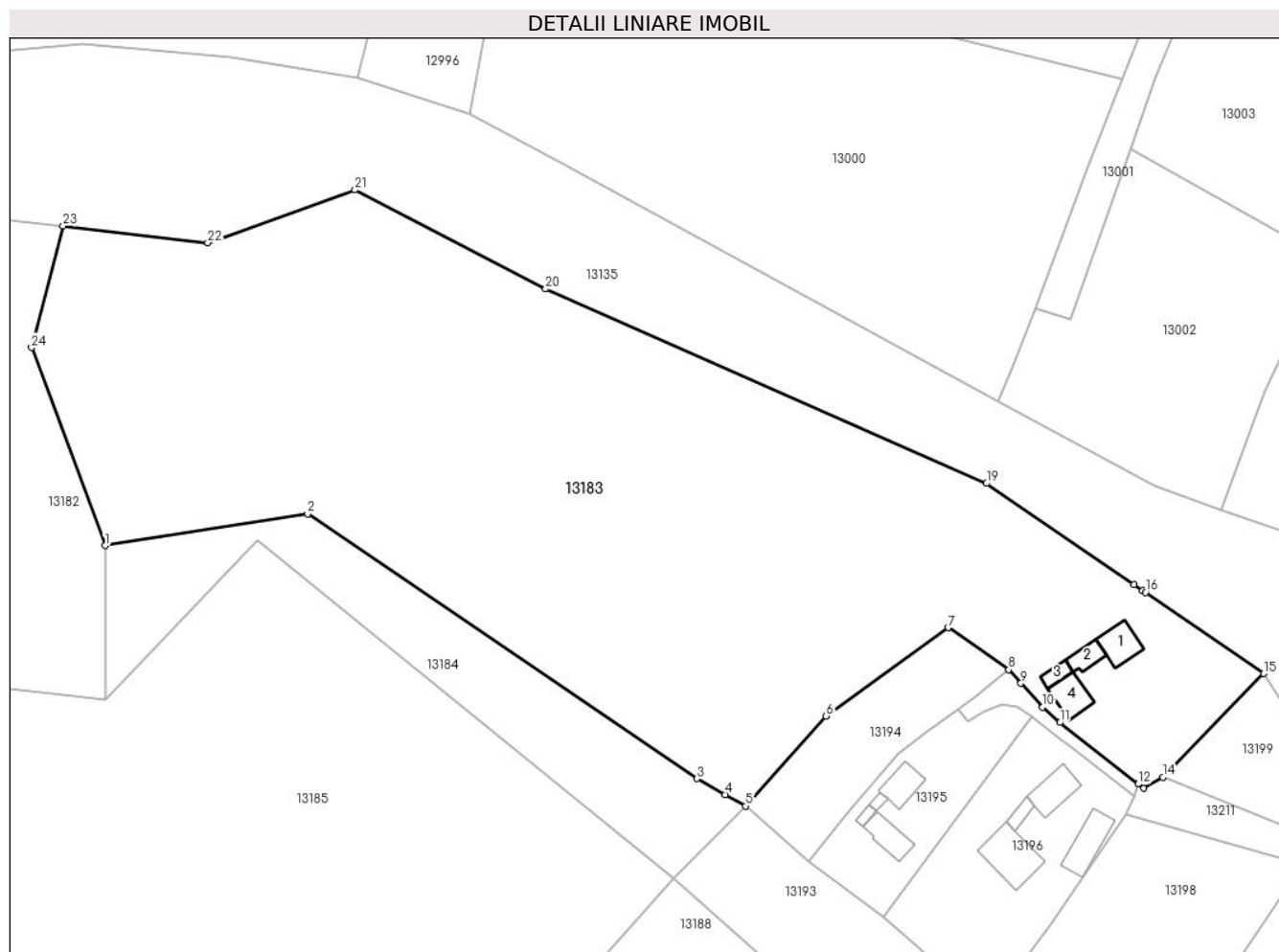
C. Partea III. SARCINI .

Inscrieri privind dezmembramintele dreptului de proprietate, drepturi reale de garanție și sarcini	Referințe
NU SUNT	

Anexa Nr. 1 La Partea I**Teren**

Nr cadastral	Suprafața (mp)*	Observații / Referințe
	14.100	

* Suprafața este determinată în planul de proiecție Stereo 70.

**Date referitoare la teren**

Crt	Categorie folosință	Intra vilan	Suprafața (mp)	Tarla	Parcelă	Nr. topo	Observații / Referințe
1	curți constructii	DA	994	-	-	-	
2	arabil	DA	706	-	-	-	
3	arabil	NU	12.400	5	117	-	

Date referitoare la construcții

Crt	Număr	Destinație construcție	Supraf. (mp)	Situație juridică	Observații / Referințe
A1.1		construcții de locuințe	48	Cu acte	Nr. niveluri:1; S. construita la sol:48 mp; S. construita desfasurata:48 mp; LOCUINTA
A1.2		construcții anexa	27	Cu acte	Nr. niveluri:1; S. construita la sol:27 mp; S. construita desfasurata:27 mp; ANEXA
A1.3		construcții anexa	18	Cu acte	Nr. niveluri:1; S. construita la sol:18 mp; S. construita desfasurata:18 mp; ANEXA
A1.4		construcții anexa	46	Cu acte	Nr. niveluri:1; S. construita la sol:46 mp; S. construita desfasurata:46 mp; ANEXA

Lungime Segmente

1) Valorile lungimilor segmentelor sunt obținute din proiecție în plan.

Punct început	X / Y	Punct sfârșit	X / Y	Lungime segment (** (m)
1	580.296,978 672.894,596	2	580.337,696 672.900,992	41.217
3	580.416,029 672.847,749	4	580.421,694 672.844,567	6.497
5	580.425,836 672.842,24	6	580.441,985 672.860,346	24.261
7	580.466,496 672.878,097	8	580.478,68 672.869,63	14.837
9	580.481,15 672.866,91	10	580.485,49 672.862,13	6.456
11	580.489,01 672.859,02	12	580.504,731 672.846,67	19.992
13	580.505,9 672.845,8	14	580.509,67 672.848,03	4.38
15	580.529,987 672.868,87	16	580.506,234 672.885,172	28.809
17	580.505,643 672.885,577	18	580.503,913 672.886,765	2.099
19	580.474,249 672.907,077	20	580.385,565 672.946,163	96.915
21	580.347,23 672.966,06	22	580.317,615 672.955,468	31.452
23	580.288,537 672.958,788	24	580.282,197 672.934,386	25.212

Punct început	X / Y	Punct sfârșit	X / Y	Lungime segment (** (m)
2	580.337,696 672.900,992	3	580.416,029 672.847,749	94.715
4	580.421,694 672.844,567	5	580.425,836 672.842,24	4.751
6	580.441,985 672.860,346	7	580.466,496 672.878,097	30.264
8	580.478,68 672.869,63	9	580.481,15 672.866,91	3.674
10	580.485,49 672.862,13	11	580.489,01 672.859,02	4.697
12	580.504,731 672.846,67	13	580.505,9 672.845,8	1.457
14	580.509,67 672.848,03	15	580.529,987 672.868,87	29.105
16	580.506,234 672.885,172	17	580.505,643 672.885,577	0.716
18	580.503,913 672.886,765	19	580.474,249 672.907,077	35.952
20	580.385,565 672.946,163	21	580.347,23 672.966,06	43.191
22	580.317,615 672.955,468	23	580.288,537 672.958,788	29.267
24	580.282,197 672.934,386	1	580.296,978 672.894,596	42.447

** Lungimile segmentelor sunt determinate în planul de proiecție Stereo 70 și sunt rotunjite la 1 milimetru.

*** Distanța dintre puncte este formată din segmente cumulate ce sunt mai mici decât valoarea 1 milimetru.

**DATE DESPRE IMOBILUL NR. 13184**

Oficiul de Cadastru și Publicitate Imobiliară SUCEAVA
 Biroul de Cadastru și Publicitate Imobiliară Gura Humorului

A. Partea I. Descrierea imobilului

TEREN Necunoscut

Adresa: Loc. Dragoiesti, Jud. Suceava

Nr. Crt	Nr cadastral Nr. topografic	Suprafața* (mp)	Observații / Referințe
A1		2.134	Sector cadastral:16 Teren neimprejmuit;

B. Partea II. Proprietari și acte

Inscrieri privitoare la dreptul de proprietate și alte drepturi reale		Referințe
13184 / 18/03/2022		
Act Normativ nr. 7, din 13/03/1996 emis de PARLAMENTUL ROMANIEI;		
B1	Inscrierea provizorie, drept de PROPRIETATE, dobandit prin Lege, cota actuala 1/1, cota initiala 1/1	A1
1) COMUNA DRAGOIESTI , CIF:4441190, PROPRIETAR NEIDENTIFICAT		

C. Partea III. SARCINI .

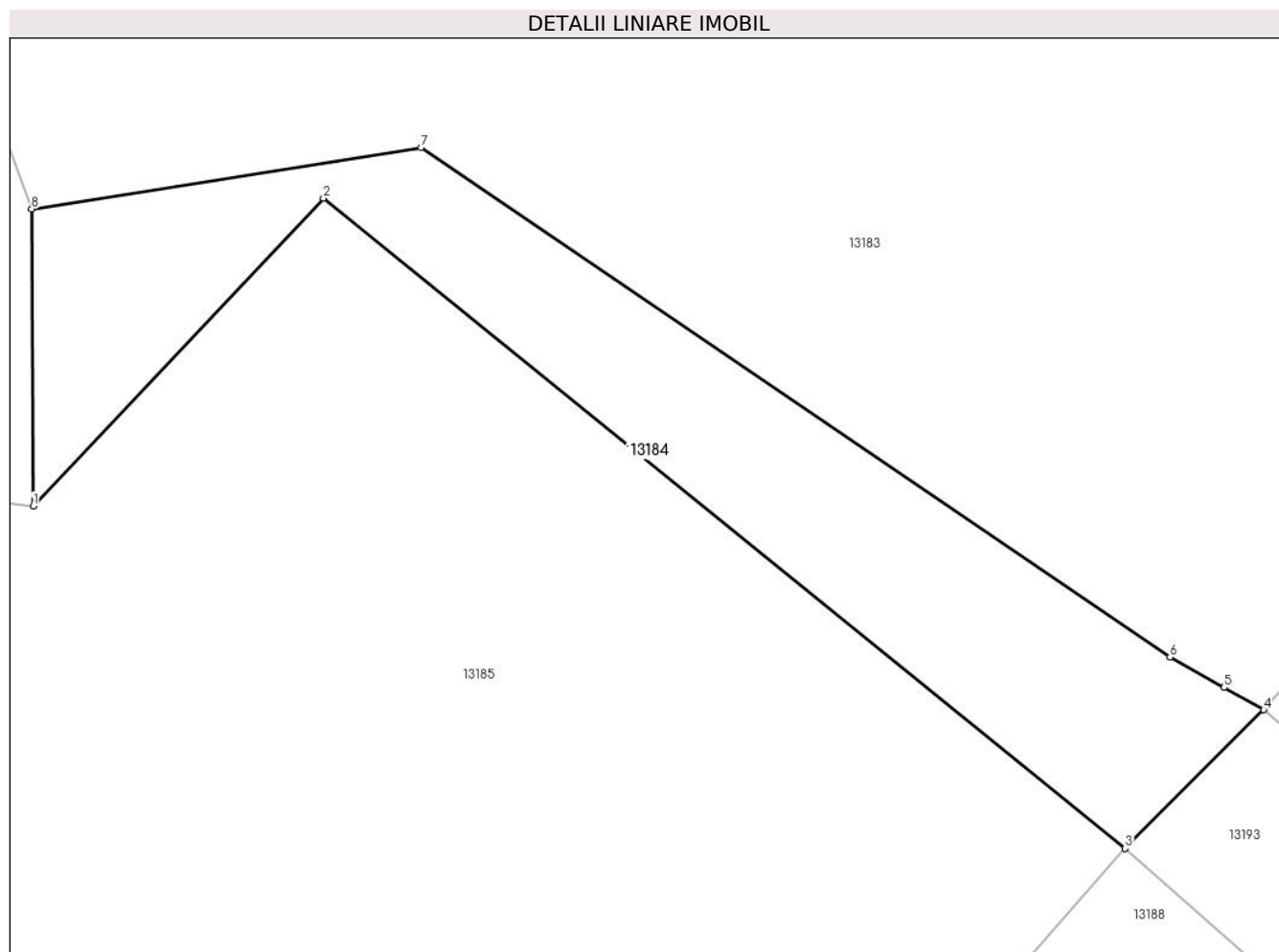
Inscrieri privind dezmembramintele dreptului de proprietate, drepturi reale de garanție și sarcini	Referințe
NU SUNT	

Anexa Nr. 1 La Partea I

Teren

Nr cadastral	Suprafața (mp)*	Observații / Referințe
	2.134	

* Suprafața este determinată în planul de proiecție Stereo 70.



Date referitoare la teren

Crt	Categorie folosință	Intravilan	Suprafața (mp)	Tarla	Parcelă	Nr. topo	Observații / Referințe
1	arabil	DA	84	-	-	-	
2	arabil	NU	2.050	5	117	-	

Lungime Segmente

1) Valorile lungimilor segmentelor sunt obținute din proiecție în plan.

Punct început	X / Y	Punct sfârșit	X / Y	Lungime segment (** (m))
1	580.297,138 672.863,545	2	580.327,503 672.895,724	44.244
2	580.327,503 672.895,724	3	580.411,357 672.827,764	107.935
3	580.411,357 672.827,764	4	580.425,836 672.842,24	20.474
4	580.425,836 672.842,24	5	580.421,694 672.844,567	4.751

Punct început	X / Y	Punct sfârșit	X / Y	Lungime segment (** (m)
5	580.421,694 672.844,567	6	580.416,029 672.847,749	6.497
6	580.416,029 672.847,749	7	580.337,696 672.900,992	94.715
7	580.337,696 672.900,992	8	580.296,978 672.894,596	41.217
8	580.296,978 672.894,596	1	580.297,138 672.863,545	31.051

** Lungimile segmentelor sunt determinate în planul de proiecție Stereo 70 și sunt rotunjite la 1 milimetru.

*** Distanța dintre puncte este formată din segmente cumulate ce sunt mai mici decât valoarea 1 milimetru.

**DATE DESPRE IMOBILUL NR. 13185**

Oficiul de Cadastru și Publicitate Imobiliară SUCEAVA
Biroul de Cadastru și Publicitate Imobiliară Gura Humorului

A. Partea I. Descrierea imobilului

TEREN Necunoscut

Adresa: Loc. Dragoiesti, Jud. Suceava

Nr. Crt	Nr cadastral Nr. topografic	Suprafața* (mp)	Observații / Referințe
A1		17.247	Sector cadastral:16 Teren neimprejmit;

B. Partea II. Proprietari și acte

Inscrieri privitoare la dreptul de proprietate și alte drepturi reale		Referințe
13185 / 18/03/2022		
Act Normativ nr. 7, din 13/03/1996 emis de PARLAMENTUL ROMANIEI;		
B1	Inscrierea provizorie, drept de PROPRIETATE, dobandit prin Lege, cota actuala 1/1, cota initiala 1/1	A1
1) COMUNA DRAGOIESTI, CIF:4441190, PROPRIETAR NEIDENTIFICAT		

C. Partea III. SARCINI .

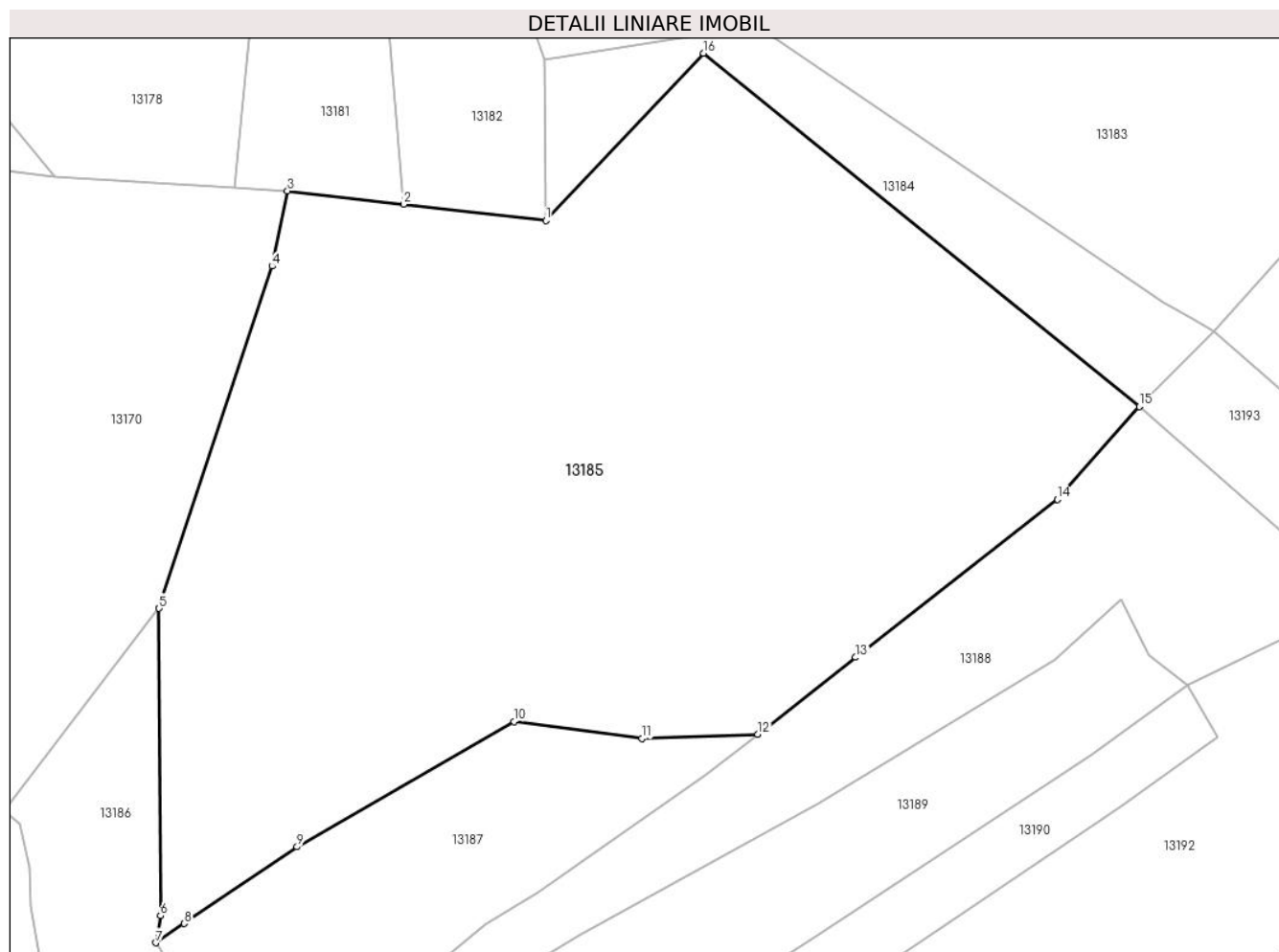
Inscrieri privind dezmembramintele dreptului de proprietate, drepturi reale de garanție și sarcini	Referințe
NU SUNT	

Anexa Nr. 1 La Partea I

Teren

Nr cadastral	Suprafața (mp)*	Observații / Referințe
	17.247	

* Suprafața este determinată în planul de proiecție Stereo 70.



Date referitoare la teren

Crt	Categorie folosință	Intravilan	Suprafața (mp)	Tarla	Parcelă	Nr. topo	Observații / Referințe
1	neproductiv	DA	3.614	-	-	-	
2	neproductiv	NU	13.633	37	102	-	

Lungime Segmente

1) Valorile lungimilor segmentelor sunt obținute din proiecție în plan.

Punct început	X / Y	Punct sfârșit	X / Y	Lungime segment (** (m)
1	580.297,138 672.863,545	2	580.269,766 672.866,682	27.551
2	580.269,766 672.866,682	3	580.247,432 672.869,242	22.48
3	580.247,432 672.869,242	4	580.244,435 672.854,783	14.766
4	580.244,435 672.854,783	5	580.222,72 672.788,944	69.328

Punct început	X / Y	Punct sfârșit	X / Y	Lungime segment (** (m)
5	580.222,72 672.788,944	6	580.222,978 672.729,871	59.074
6	580.222,978 672.729,871	7	580.222,131 672.724,649	5.29
7	580.222,131 672.724,649	8	580.227,566 672.728,343	6.572
8	580.227,566 672.728,343	9	580.249,265 672.743,091	26.236
9	580.249,265 672.743,091	10	580.291,041 672.767,183	48.225
10	580.291,041 672.767,183	11	580.315,681 672.763,942	24.852
11	580.315,681 672.763,942	12	580.337,939 672.764,767	22.273
12	580.337,939 672.764,767	13	580.356,782 672.779,538	23.942
13	580.356,782 672.779,538	14	580.395,571 672.809,943	49.285
14	580.395,571 672.809,943	15	580.411,357 672.827,764	23.807
15	580.411,357 672.827,764	16	580.327,503 672.895,724	107.935
16	580.327,503 672.895,724	1	580.297,138 672.863,545	44.244

** Lungimile segmentelor sunt determinate în planul de proiecție Stereo 70 și sunt rotunjite la 1 milimetru.

*** Distanța dintre puncte este formată din segmente cumulate ce sunt mai mici decât valoarea 1 milimetru.

**DATE DESPRE IMOBILUL NR. 13186**

Oficiul de Cadastru și Publicitate Imobiliară SUCEAVA
Biroul de Cadastru și Publicitate Imobiliară Gura Humorului

A. Partea I. Descrierea imobilului

TEREN Extravilan

Adresa: Jud. Suceava

Nr. Crt	Nr cadastral Nr. topografic	Suprafața* (mp)	Observații / Referințe
A1	34149	3.787	Sector cadastral:16 Teren neimprejmuit;

B. Partea II. Proprietari și acte

Inscrieri privitoare la dreptul de proprietate și alte drepturi reale	Referințe
4802 / 24/03/2022	
Act Administrativ nr. 2030/18.03.2022 si HCL nr.13, din 26/03/2009 emis de Primaria DRAGOIESTI;	
B1	A1
Intabulare, drept de PROPRIETATE, dobandit prin Constituire, cota actuala 1/1, cota initiala 1/1	
1) COMUNA DRAGOIESTI, CIF:4441190, DOMENIU PRIVAT	

C. Partea III. SARCINI .

Inscrieri privind dezmembramintele dreptului de proprietate, drepturi reale de garanție și sarcini	Referințe
NU SUNT	

Anexa Nr. 1 La Partea I

Teren

Nr cadastral	Suprafața (mp)*	Observații / Referințe
34149	3.787	

* Suprafața este determinată în planul de proiecție Stereo 70.



Date referitoare la teren

Crt	Categorie folosință	Intra vilan	Suprafața (mp)	Tarla	Parcelă	Nr. topo	Observații / Referințe
1	pasune	NU	3.787	33	103	-	

Lungime Segmente

1) Valorile lungimilor segmentelor sunt obținute din proiecție în plan.

Punct început	X / Y	Punct sfârșit	X / Y	Lungime segment (** (m)
1	580.192,955 672.749,968	2	580.195,845 672.747,527	3.783
3	580.197,705 672.739,187	4	580.198,029 672.731,647	7.547
5	580.200,571 672.717,058	6	580.207,058 672.714,236	7.074
7	580.222,834 672.694,99	8	580.238,709 672.663,449	35.311
9	580.239,026 672.659,252	10	580.239,131 672.645,31	13.942

Punct început	X / Y	Punct sfârșit	X / Y	Lungime segment (** (m)
2	580.195,845 672.747,527	3	580.197,705 672.739,187	8.545
4	580.198,029 672.731,647	5	580.200,571 672.717,058	14.809
6	580.207,058 672.714,236	7	580.222,834 672.694,99	24.886
8	580.238,709 672.663,449	9	580.239,026 672.659,252	4.209
10	580.239,131 672.645,31	11	580.238,922 672.641,634	3.682

Punct început	X / Y	Punct sfârșit	X / Y	Lungime segment (** (m)
11	580.238,922 672.641,634	12	580.237,634 672.632,544	9.181
13	580.234,92 672.621,26	14	580.231,495 672.614,721	7.382
15	580.246,585 672.631,917	16	580.263,194 672.640,97	18.916
17	580.280,519 672.648,899	18	580.289,072 672.650,339	8.673
19	580.311,021 672.648,165	20	580.290,675 672.655,306	21.563
21	580.283,35 672.659,29	22	580.273,47 672.663,38	10.693
23	580.268,86 672.666,45	24	580.263,497 672.669,837	6.343
25	580.257,46 672.673,65	26	580.254,086 672.676,027	4.127
27	580.246,717 672.684,708	28	580.235,77 672.702,892	21.225
29	580.222,131 672.724,649	30	580.222,978 672.729,871	5.29
31	580.222,72 672.788,944	1	580.192,955 672.749,968	49.042

Punct început	X / Y	Punct sfârșit	X / Y	Lungime segment (** (m)
12	580.237,634 672.632,544	13	580.234,92 672.621,26	11.606
14	580.231,495 672.614,721	15	580.246,585 672.631,917	22.878
16	580.263,194 672.640,97	17	580.280,519 672.648,899	19.053
18	580.289,072 672.650,339	19	580.311,021 672.648,165	22.056
20	580.290,675 672.655,306	21	580.283,35 672.659,29	8.338
22	580.273,47 672.663,38	23	580.268,86 672.666,45	5.539
24	580.263,497 672.669,837	25	580.257,46 672.673,65	7.14
26	580.254,086 672.676,027	27	580.246,717 672.684,708	11.387
28	580.235,77 672.702,892	29	580.222,131 672.724,649	25.679
30	580.222,978 672.729,871	31	580.222,72 672.788,944	59.074

** Lungimile segmentelor sunt determinate în planul de proiecție Stereo 70 și sunt rotunjite la 1 milimetru.

*** Distanța dintre puncte este formată din segmente cumulate ce sunt mai mici decât valoarea 1 milimetru.

**DATE DESPRE IMOBILUL NR. 13187**

Oficiul de Cadastru și Publicitate Imobiliară SUCEAVA
Biroul de Cadastru și Publicitate Imobiliară Gura Humorului

A. Partea I. Descrierea imobilului

TEREN Necunoscut

Adresa: Loc. Dragoiesti, Str Morii, Jud. Suceava

Nr. Crt	Nr cadastral Nr. topografic	Suprafața* (mp)	Observații / Referințe
A1		3.391	Sector cadastral:16 Teren neimprejmuit;

B. Partea II. Proprietari și acte

Inscrieri privitoare la dreptul de proprietate și alte drepturi reale		Referințe
13187 / 18/03/2022		
Act Normativ nr. 7, din 13/03/1996 emis de PARLAMENTUL ROMANIEI;		
B1	Inscrierea provizorie, drept de PROPRIETATE, dobandit prin Lege, cota actuala 1/1, cota initiala 1/1	A1
1) COMUNA DRAGOIESTI, CIF:4441190, PROPRIETAR NEIDENTIFICAT		

C. Partea III. SARCINI .

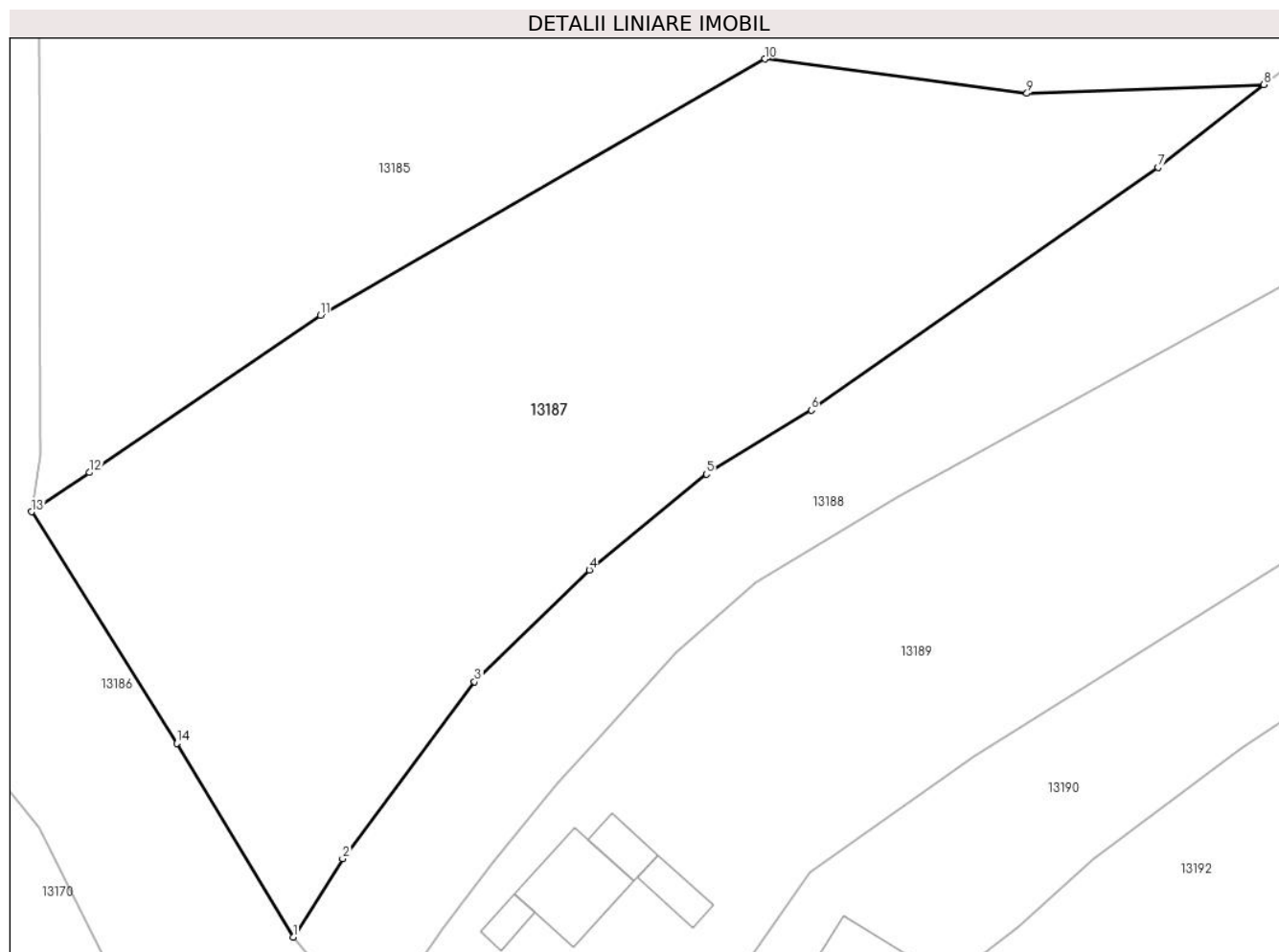
Inscrieri privind dezmembramintele dreptului de proprietate, drepturi reale de garanție și sarcini	Referințe
NU SUNT	

Anexa Nr. 1 La Partea I

Teren

Nr cadastral	Suprafața (mp)*	Observații / Referințe
	3.391	

* Suprafața este determinată în planul de proiecție Stereo 70.



Date referitoare la teren

Crt	Categorie folosință	Intra vilan	Suprafața (mp)	Tarla	Parcelă	Nr. topo	Observații / Referințe
1	arabil	DA	3.260	-	-	-	
2	arabil	NU	131	37	105	-	

Lungime Segmente

1) Valorile lungimilor segmentelor sunt obținute din proiecție în plan.

Punct început	X / Y	Punct sfârșit	X / Y	Lungime segment (** (m)
1	580.246,717 672.684,708	2	580.251,363 672.692,063	8.7
2	580.251,363 672.692,063	3	580.263,765 672.708,69	20.743
3	580.263,765 672.708,69	4	580.274,547 672.719,179	15.042
4	580.274,547 672.719,179	5	580.285,568 672.728,185	14.233

Punct început	X / Y	Punct sfârșit	X / Y	Lungime segment (** (m)
5	580.285,568 672.728,185	6	580.295,408 672.734,195	11.53
6	580.295,408 672.734,195	7	580.328,008 672.756,983	39.775
7	580.328,008 672.756,983	8	580.337,939 672.764,767	12.618
8	580.337,939 672.764,767	9	580.315,681 672.763,942	22.273
9	580.315,681 672.763,942	10	580.291,041 672.767,183	24.852
10	580.291,041 672.767,183	11	580.249,265 672.743,091	48.225
11	580.249,265 672.743,091	12	580.227,566 672.728,343	26.236
12	580.227,566 672.728,343	13	580.222,131 672.724,649	6.572
13	580.222,131 672.724,649	14	580.235,77 672.702,892	25.679
14	580.235,77 672.702,892	1	580.246,717 672.684,708	21.225

** Lungimile segmentelor sunt determinate în planul de proiecție Stereo 70 și sunt rotunjite la 1 milimetru.

*** Distanța dintre puncte este formată din segmente cumulate ce sunt mai mici decât valoarea 1 milimetru.

**DATE DESPRE IMOBILUL NR. 13188**

Oficiul de Cadastru și Publicitate Imobiliară SUCEAVA
Biroul de Cadastru și Publicitate Imobiliară Gura Humorului

A. Partea I. Descrierea imobilului

TEREN Necunoscut

Adresa: Loc. Dragoiesti, Str Morii, Jud. Suceava

Nr. Crt	Nr cadastral Nr. topografic	Suprafața* (mp)	Observații / Referințe
A1	31786	4.600	Sector cadastral:16 Teren neimprejmuit;

B. Partea II. Proprietari și acte

Inscrieri privitoare la dreptul de proprietate și alte drepturi reale	Referințe
12855 / 22/08/2019	
Act Notarial nr. 2837, din 21/08/2019 emis de Pelepco Lacramioara Gabriela;	
B7	Intabulare, drept de PROPRIETATE necasatorit, dobandit prin Conventie, cota actuala 1/1, cota initiala 1/1
	1) CUCU MIHAI

C. Partea III. SARCINI .

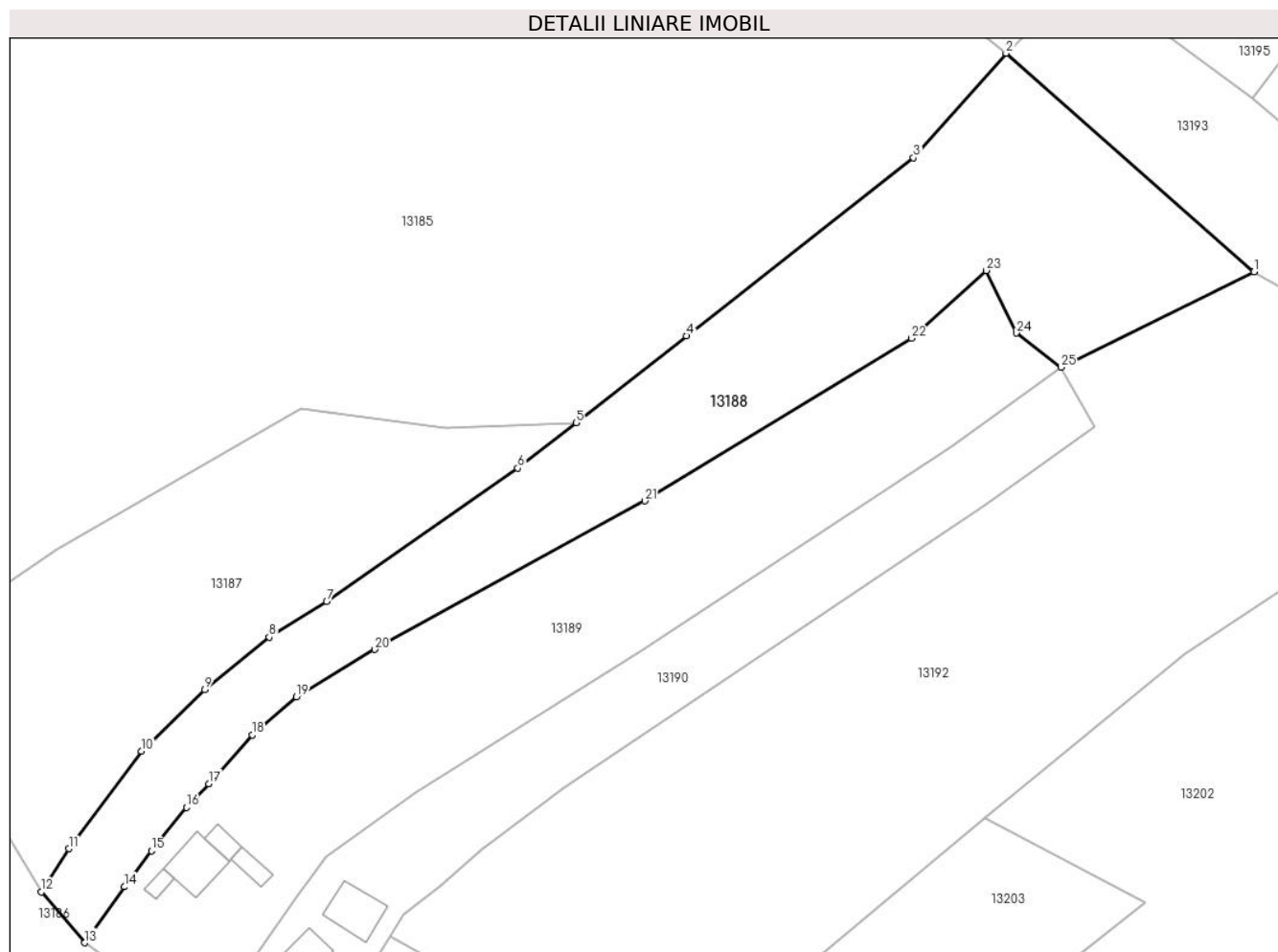
Inscrieri privind dezmembramintele dreptului de proprietate, drepturi reale de garanție și sarcini	Referințe
NU SUNT	

Anexa Nr. 1 La Partea I

Teren

Nr cadastral	Suprafața (mp)*	Observații / Referințe
31786	4.600	

* Suprafața este determinată în planul de proiecție Stereo 70.



Date referitoare la teren

Crt	Categorie folosință	Intra vilan	Suprafața (mp)	Tarla	Parcelă	Nr. topo	Observații / Referințe
1	arabil	DA	4.412	-	-	-	
2	arabil	NU	52	37	105	-	
3	arabil	NU	136	37	112	-	

Lungime Segmente

1) Valorile lungimilor segmentelor sunt obținute din proiecție în plan.

Punct început	X / Y	Punct sfârșit	X / Y	Lungime segment (** (m)
1	580.453,654 672.790,486	2	580.411,357 672.827,764	56.38
3	580.395,571 672.809,943	4	580.356,782 672.779,538	49.285
5	580.337,939 672.764,767	6	580.328,008 672.756,983	12.618
7	580.295,408 672.734,195	8	580.285,568 672.728,185	11.53

Punct început	X / Y	Punct sfârșit	X / Y	Lungime segment (** (m)
2	580.411,357 672.827,764	3	580.395,571 672.809,943	23.807
4	580.356,782 672.779,538	5	580.337,939 672.764,767	23.942
6	580.328,008 672.756,983	7	580.295,408 672.734,195	39.775
8	580.285,568 672.728,185	9	580.274,547 672.719,179	14.233

Punct început	X / Y	Punct sfârșit	X / Y	Lungime segment (** (m)
9	580.274,547 672.719,179	10	580.263,765 672.708,69	15.042
11	580.251,363 672.692,063	12	580.246,717 672.684,708	8.7
13	580.254,086 672.676,027	14	580.260,863 672.685,578	11.711
15	580.265,463 672.691,735	16	580.271,449 672.699,111	9.499
17	580.275,259 672.703,154	18	580.282,67 672.711,46	11.132
19	580.290,218 672.717,986	20	580.303,606 672.726,057	15.633
21	580.349,703 672.751,385	22	580.395,203 672.779,14	53.297
23	580.407,955 672.790,711	24	580.413,106 672.780,015	11.872
25	580.420,735 672.774,191	1	580.453,654 672.790,486	36.731

Punct început	X / Y	Punct sfârșit	X / Y	Lungime segment (** (m)
10	580.263,765 672.708,69	11	580.251,363 672.692,063	20.743
12	580.246,717 672.684,708	13	580.254,086 672.676,027	11.387
14	580.260,863 672.685,578	15	580.265,463 672.691,735	7.686
16	580.271,449 672.699,111	17	580.275,259 672.703,154	5.555
18	580.282,67 672.711,46	19	580.290,218 672.717,986	9.978
20	580.303,606 672.726,057	21	580.349,703 672.751,385	52.597
22	580.395,203 672.779,14	23	580.407,955 672.790,711	17.219
24	580.413,106 672.780,015	25	580.420,735 672.774,191	9.598

** Lungimile segmentelor sunt determinate în planul de proiecție Stereo 70 și sunt rotunjite la 1 milimetru.

*** Distanța dintre puncte este formată din segmente cumulate ce sunt mai mici decât valoarea 1 milimetru.

**DATE DESPRE IMOBILUL NR. 13189**

Oficiul de Cadastru și Publicitate Imobiliară SUCEAVA
Biroul de Cadastru și Publicitate Imobiliară Gura Humorului

A. Partea I. Descrierea imobilului

TEREN Necunoscut

Adresa: Loc. Dragoiesti, Str Morii, Nr. 95, Jud. Suceava

Nr. Crt	Nr cadastral Nr. topografic	Suprafața* (mp)	Observații / Referințe
A1		4.212	Sector cadastral:16 Teren neimprijmit;

Construcții

Crt	Nr cadastral Nr. topografic	Adresa	Observații / Referințe
A1.1		Loc. Dragoiesti, Str Morii, Nr. 95, Jud. Suceava	Nr. niveluri:1; S. construita la sol:63 mp; S. construita desfasurata:63 mp; LOCUINTA
A1.2		Loc. Dragoiesti, Str Morii, Nr. 95, Jud. Suceava	Nr. niveluri:1; S. construita la sol:12 mp; S. construita desfasurata:12 mp; ANEXA
A1.3		Loc. Dragoiesti, Str Morii, Nr. 95, Jud. Suceava	Nr. niveluri:1; S. construita la sol:19 mp; S. construita desfasurata:19 mp; ANEXA
A1.4		Loc. Dragoiesti, Str Morii, Nr. 95, Jud. Suceava	Nr. niveluri:1; S. construita la sol:20 mp; S. construita desfasurata:20 mp; ANEXA

B. Partea II. Proprietari și acte

Inscrieri privitoare la dreptul de proprietate și alte drepturi reale	Referințe
13189 / 18/03/2022	
Act Normativ nr. 7, din 13/03/1996 emis de PARLAMENTUL ROMANIEI;	
B1	A1
Intabulare, drept de PROPRIETATE, dobandit prin Lege, cota actuala 1/1, cota initiala 1/1 1) NEIDENTIFICAT NEIDENTIFICAT	
Act Administrativ nr. 2044, din 14/03/2022 emis de PRIMARIA COMUNEI DRAGOIESTI;	
B2	A1
Se noteaza posesia factica in favoarea lui 1) POPESCU PETRU 2) POPESCU VIORICA	
Act Administrativ nr. 2526, din 31/03/2022 emis de PRIMARIA COMUNEI DRAGOIESTI;	
B3	A1.1, A1.2, A1.3, A1.4
Intabulare, drept de PROPRIETATE, dobandit prin Lege, cota actuala 1/1, cota initiala 1/1 1) POPESCU VIORICA 2) POPESCU PETRU	

C. Partea III. SARCINI .

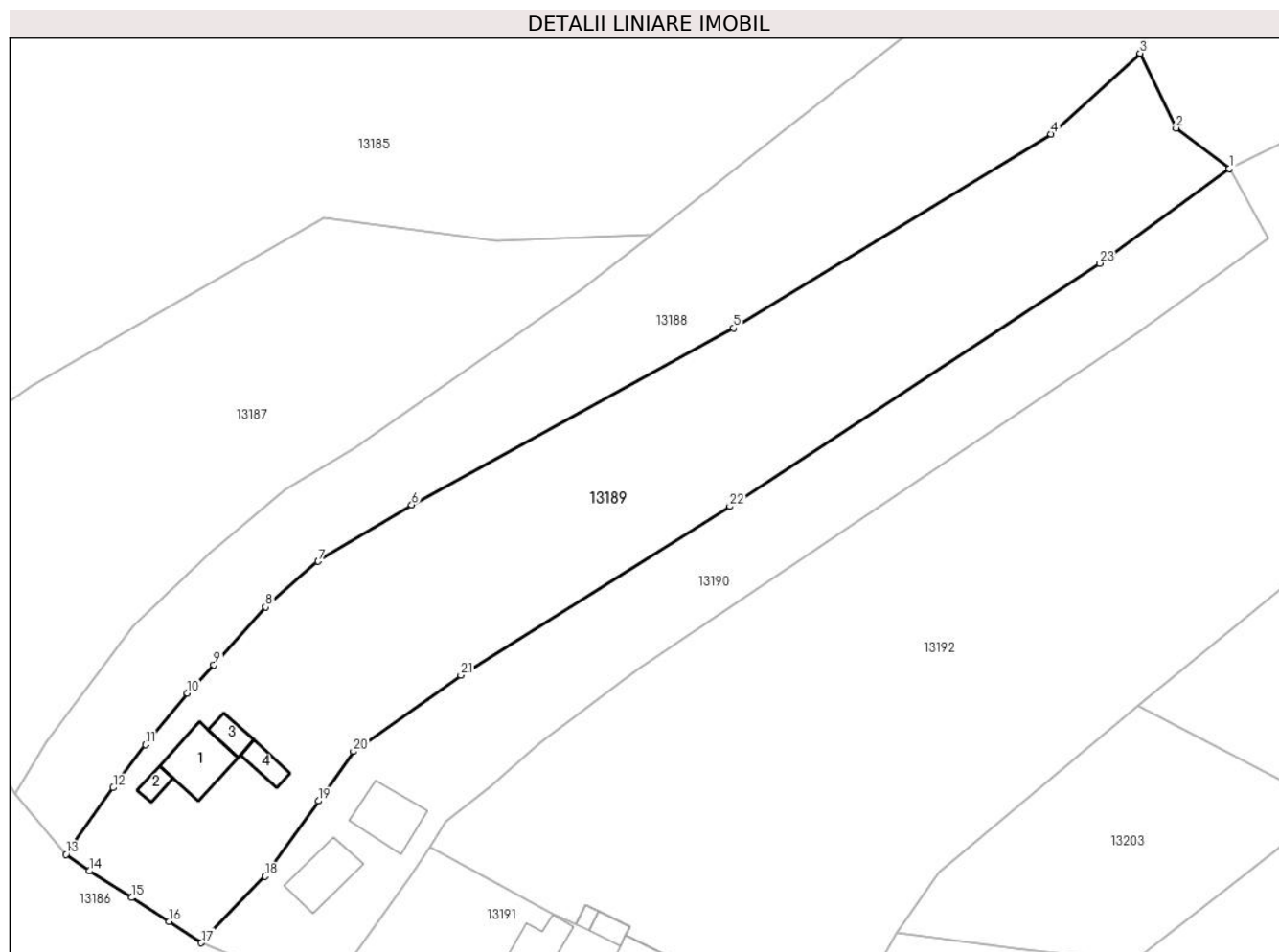
Inscrieri privind dezmembramintele dreptului de proprietate, drepturi reale de garanție și sarcini	Referințe
NU SUNT	

Anexa Nr. 1 La Partea I

Teren

Nr cadastral	Suprafața (mp)*	Observații / Referințe
	4.212	

* Suprafața este determinată în planul de proiecție Stereo 70.



Date referitoare la teren

Crt	Categorie folosință	Intravilan	Suprafața (mp)	Tarla	Parcelă	Nr. topo	Observații / Referințe
1	curți constructii	DA	476	-	-	-	
2	arabil	DA	3.596	-	-	-	
3	arabil	NU	140	37	105	-	

Date referitoare la construcții

Crt	Număr	Destinație construcție	Supraf. (mp)	Situație juridică	Observații / Referințe
A1.1		construcții de locuințe	63	Cu acte	Nr. niveluri:1; S. construita la sol:63 mp; S. construita desfasurata:63 mp; LOCUINTA
A1.2		construcții anexa	12	Cu acte	Nr. niveluri:1; S. construita la sol:12 mp; S. construita desfasurata:12 mp; ANEXA
A1.3		construcții anexa	19	Cu acte	Nr. niveluri:1; S. construita la sol:19 mp; S. construita desfasurata:19 mp; ANEXA
A1.4		construcții anexa	20	Cu acte	Nr. niveluri:1; S. construita la sol:20 mp; S. construita desfasurata:20 mp; ANEXA

Lungime Segmente

1) Valorile lungimilor segmentelor sunt obținute din proiecție în plan.

Punct început	X / Y	Punct sfârșit	X / Y	Lungime segment (** (m)
1	580.420,735 672.774,191	2	580.413,106 672.780,015	9.598
3	580.407,955 672.790,711	4	580.395,203 672.779,14	17.219
5	580.349,703 672.751,385	6	580.303,606 672.726,057	52.597
7	580.290,218 672.717,986	8	580.282,67 672.711,46	9.978
9	580.275,259 672.703,154	10	580.271,449 672.699,111	5.555
11	580.265,463 672.691,735	12	580.260,863 672.685,578	7.686
13	580.254,086 672.676,027	14	580.257,46 672.673,65	4.127
15	580.263,497 672.669,837	16	580.268,86 672.666,45	6.343
17	580.273,47 672.663,38	18	580.282,595 672.672,893	13.182
19	580.290,244 672.683,673	20	580.295,283 672.690,774	8.707
21	580.310,649 672.701,68	22	580.349,173 672.725,855	45.481
23	580.402,134 672.760,655	1	580.420,735 672.774,191	23.005

Punct început	X / Y	Punct sfârșit	X / Y	Lungime segment (** (m)
2	580.413,106 672.780,015	3	580.407,955 672.790,711	11.872
4	580.395,203 672.779,14	5	580.349,703 672.751,385	53.297
6	580.303,606 672.726,057	7	580.290,218 672.717,986	15.633
8	580.282,67 672.711,46	9	580.275,259 672.703,154	11.132
10	580.271,449 672.699,111	11	580.265,463 672.691,735	9.499
12	580.260,863 672.685,578	13	580.254,086 672.676,027	11.711
14	580.257,46 672.673,65	15	580.263,497 672.669,837	7.14
16	580.268,86 672.666,45	17	580.273,47 672.663,38	5.539
18	580.282,595 672.672,893	19	580.290,244 672.683,673	13.218
20	580.295,283 672.690,774	21	580.310,649 672.701,68	18.843
22	580.349,173 672.725,855	23	580.402,134 672.760,655	63.371

** Lungimile segmentelor sunt determinate în planul de proiecție Stereo 70 și sunt rotunjite la 1 milimetru.

*** Distanța dintre puncte este formată din segmente cumulate ce sunt mai mici decât valoarea 1 milimetru.

**DATE DESPRE IMOBILUL NR. 13190**

Oficiul de Cadastru și Publicitate Imobiliară SUCEAVA
Biroul de Cadastru și Publicitate Imobiliară Gura Humorului

A. Partea I. Descrierea imobilului

TEREN Necunoscut

Adresa: Loc. Dragoiesti, Str Morii, Nr. 97, Jud. Suceava

Nr. Crt	Nr cadastral Nr. topografic	Suprafața* (mp)	Observații / Referințe
A1	30684	2.400	Sector cadastral:16 Teren neimprejmut;

Construcții

Crt	Nr cadastral Nr. topografic	Adresa	Observații / Referințe
A1.1		Loc. Dragoiesti, Str Morii, Nr. 97, Jud. Suceava	Nr. niveluri:1; S. construita la sol:57 mp; S. construita desfasurata:57 mp; LOCUINTA
A1.2		Loc. Dragoiesti, Str Morii, Nr. 97, Jud. Suceava	Nr. niveluri:1; S. construita la sol:61 mp; S. construita desfasurata:61 mp; ANEXA

B. Partea II. Proprietari și acte

Inscrieri privitoare la dreptul de proprietate și alte drepturi reale		Referințe
14255 / 07/11/2014		
Act Notarial nr. 2171, din 07/11/2014 emis de Dumitru Mihaela;		
B4	Intabulare, drept de PROPRIETATE necasatorit, dobandit prin Conventie, cota actuala 1/1, cota initiala 1/1 1) POPESCU MIHAI	A1, A1.1, A1.2

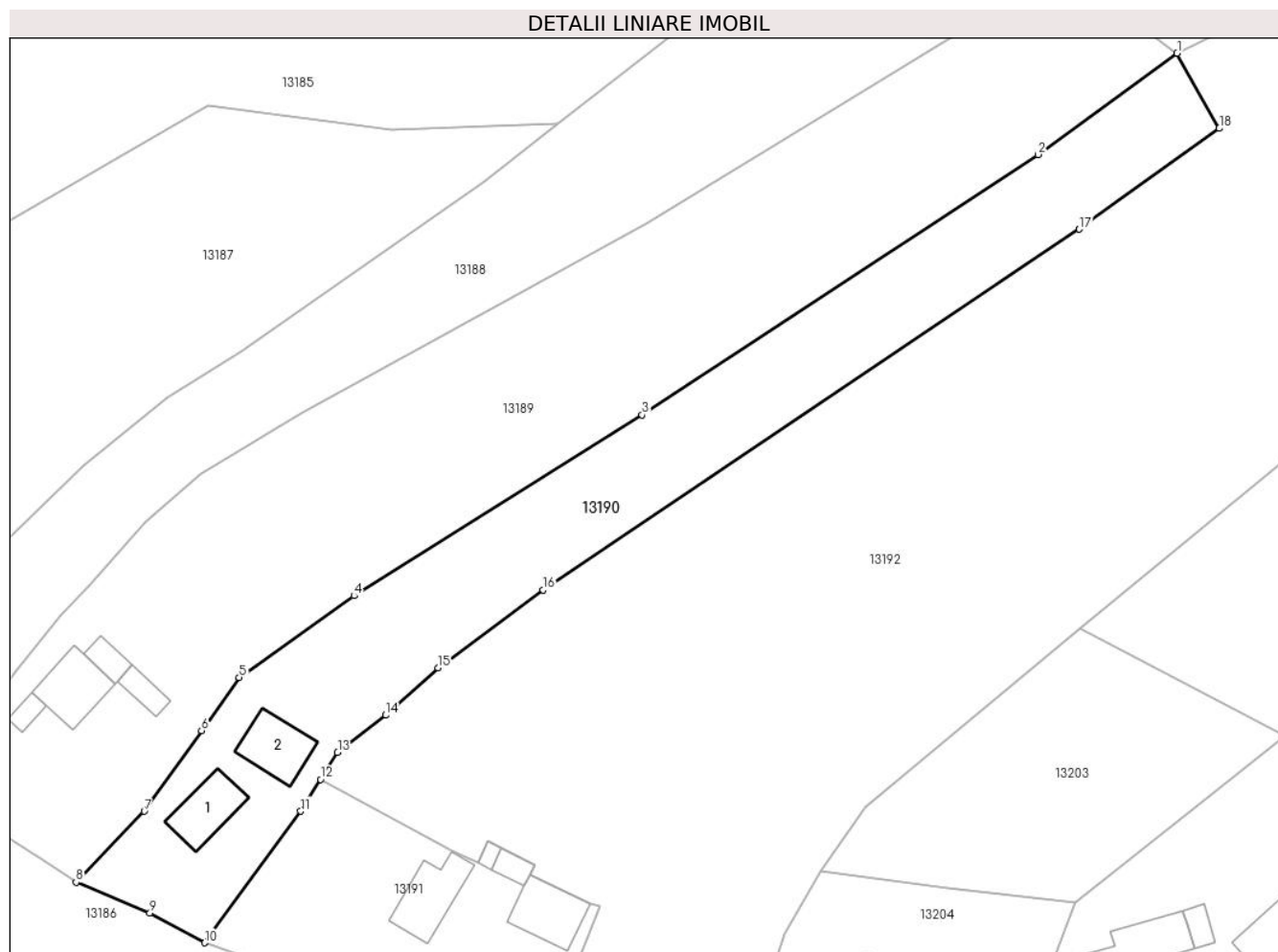
C. Partea III. SARCINI .

Inscrieri privind dezmembramintele dreptului de proprietate, drepturi reale de garanție și sarcini	Referințe
NU SUNT	

Anexa Nr. 1 La Partea I**Teren**

Nr cadastral	Suprafața (mp)*	Observații / Referințe
30684	2.400	

* Suprafața este determinată în planul de proiecție Stereo 70.

**Date referitoare la teren**

Crt	Categorie folosință	Intravilan	Suprafața (mp)	Tarla	Parcelă	Nr. topo	Observații / Referințe
1	curți constructii	DA	546	-	-	-	
2	arabil	DA	1.735	-	-	-	
3	arabil	NU	119	37	105	-	

Date referitoare la construcții

Crt	Număr	Destinație construcție	Supraf. (mp)	Situație juridică	Observații / Referințe
A1.1		construcții de locuințe	57	Cu acte	Nr. niveluri:1; S. construita la sol:57 mp; S. construita desfasurata:57 mp; LOCUINTA
A1.2		construcții anexa	61	Cu acte	Nr. niveluri:1; S. construita la sol:61 mp; S. construita desfasurata:61 mp; ANEXA

Lungime Segmente

1) Valorile lungimilor segmentelor sunt obținute din proiecție în plan.

Punct început	X / Y	Punct sfârșit	X / Y	Lungime segment (** (m)
1	580.420,735 672.774,191	2	580.402,134 672.760,655	23.005

Punct început	X / Y	Punct sfârșit	X / Y	Lungime segment (** (m)
2	580.402,134 672.760,655	3	580.349,173 672.725,855	63.371
3	580.349,173 672.725,855	4	580.310,649 672.701,68	45.481
4	580.310,649 672.701,68	5	580.295,283 672.690,774	18.843
5	580.295,283 672.690,774	6	580.290,244 672.683,673	8.707
6	580.290,244 672.683,673	7	580.282,595 672.672,893	13.218
7	580.282,595 672.672,893	8	580.273,47 672.663,38	13.182
8	580.273,47 672.663,38	9	580.283,35 672.659,29	10.693
9	580.283,35 672.659,29	10	580.290,675 672.655,306	8.338
10	580.290,675 672.655,306	11	580.303,518 672.672,894	21.778
11	580.303,518 672.672,894	12	580.306,181 672.677,13	5.004
12	580.306,181 672.677,13	13	580.308,448 672.680,737	4.26
13	580.308,448 672.680,737	14	580.314,888 672.685,721	8.143
14	580.314,888 672.685,721	15	580.321,904 672.692,035	9.439
15	580.321,904 672.692,035	16	580.335,918 672.702,448	17.459
16	580.335,918 672.702,448	17	580.407,643 672.750,678	86.433
17	580.407,643 672.750,678	18	580.426,373 672.764,147	23.07
18	580.426,373 672.764,147	1	580.420,735 672.774,191	11.518

** Lungimile segmentelor sunt determinate în planul de proiecție Stereo 70 și sunt rotunjite la 1 milimetru.

*** Distanța dintre puncte este formată din segmente cumulate ce sunt mai mici decât valoarea 1 milimetru.

**DATE DESPRE IMOBILUL NR. 13191**

Oficiul de Cadastru și Publicitate Imobiliară SUCEAVA
Biroul de Cadastru și Publicitate Imobiliară Gura Humorului

A. Partea I. Descrierea imobilului

TEREN Necunoscut

Adresa: Loc. Dragoiesti, Str Morii, Nr. 99, Jud. Suceava

Nr. Crt	Nr cadastral Nr. topografic	Suprafața* (mp)	Observații / Referințe
A1		1.000	Sector cadastral:16 Teren neimprijmit;

Construcții

Crt	Nr cadastral Nr. topografic	Adresa	Observații / Referințe
A1.1		Loc. Dragoiesti, Str Morii, Nr. 99, Jud. Suceava	Nr. niveluri:1; S. construita la sol:63 mp; S. construita desfasurata:63 mp; LOCUINTA
A1.2		Loc. Dragoiesti, Str Morii, Nr. 99, Jud. Suceava	Nr. niveluri:1; S. construita la sol:16 mp; S. construita desfasurata:16 mp; ANEXA
A1.3		Loc. Dragoiesti, Str Morii, Nr. 99, Jud. Suceava	Nr. niveluri:1; S. construita la sol:6 mp; S. construita desfasurata:6 mp; ANEXA
A1.4		Loc. Dragoiesti, Str Morii, Nr. 99, Jud. Suceava	Nr. niveluri:1; S. construita la sol:66 mp; S. construita desfasurata:66 mp; ANEXA

B. Partea II. Proprietari și acte

Inscrieri privitoare la dreptul de proprietate și alte drepturi reale	Referințe
13191 / 18/03/2022	
Act Notarial nr. 58, din 08/04/2021 emis de BIN DUMITRU MIHAELA;	
B1	Intabulare, drept de PROPRIETATE, dobandit prin Succesiune, cota actuala 3/8, cota initiala 3/8 1) POPESCU CONSTANTIN
	A1, A1.1, A1.2
Act Notarial nr. 59, din 08/04/2021 emis de BIN DUMITRU MIHAELA;	
B2	Intabulare, drept de PROPRIETATE, dobandit prin Succesiune, cota actuala 5/8, cota initiala 5/8 1) POPESCU CONSTANTIN
	A1, A1.1, A1.2
Act Administrativ nr. 2526, din 31/03/2022 emis de PRIMARIA COMUNEI DRAGOIESTI;	
B3	Intabulare, drept de PROPRIETATE, dobandit prin Lege, cota actuala 1/1, cota initiala 1/1 1) POPESCU CONSTANTIN
	A1.3, A1.4

C. Partea III. SARCINI .

Inscrieri privind dezmembramintele dreptului de proprietate, drepturi reale de garanție și sarcini	Referințe
NU SUNT	

Anexa Nr. 1 La Partea I

Teren

Nr cadastral	Suprafața (mp)*	Observații / Referințe
	1.000	

* Suprafața este determinată în planul de proiecție Stereo 70.

DETALII LINIARE IMOBIL



Date referitoare la teren

Crt	Categorie folosință	Intravilan	Suprafața (mp)	Tarla	Parcelă	Nr. topo	Observații / Referințe
1	curți construcții	DA	726	-	-	-	
2	curți construcții	NU	274	37	105	-	

Date referitoare la construcții

Crt	Număr	Destinație construcție	Supraf. (mp)	Situație juridică	Observații / Referințe
A1.1		construcții de locuințe	63	Cu acte	Nr. niveluri:1; S. construită la sol:63 mp; S. construită desfasurată:63 mp; LOCUINTA
A1.2		construcții anexa	16	Cu acte	Nr. niveluri:1; S. construită la sol:16 mp; S. construită desfasurată:16 mp; ANEXA
A1.3		construcții anexa	6	Cu acte	Nr. niveluri:1; S. construită la sol:6 mp; S. construită desfasurată:6 mp; ANEXA
A1.4		construcții anexa	66	Cu acte	Nr. niveluri:1; S. construită la sol:66 mp; S. construită desfasurată:66 mp; ANEXA

Lungime Segmente

1) Valorile lungimilor segmentelor sunt obținute din proiecție în plan.

Punct început	X / Y	Punct sfârșit	X / Y	Lungime segment (** (m))

Punct început	X / Y	Punct sfârșit	X / Y	Lungime segment (** (m)
1	580.334,872 672.665,765	2	580.328,59 672.668,853	7.0
2	580.328,59 672.668,853	3	580.327,178 672.665,982	3.199
3	580.327,178 672.665,982	4	580.323,639 672.667,567	3.878
4	580.323,639 672.667,567	5	580.306,181 672.677,13	19.906
5	580.306,181 672.677,13	6	580.303,518 672.672,894	5.004
6	580.303,518 672.672,894	7	580.290,675 672.655,306	21.778
7	580.290,675 672.655,306	8	580.311,021 672.648,165	21.563
8	580.311,021 672.648,165	9	580.311,269 672.648,756	0.641
9	580.311,269 672.648,756	10	580.332,066 672.643,68	21.407
10	580.332,066 672.643,68	11	580.336,509 672.642,477	4.603
11	580.336,509 672.642,477	12	580.343,551 672.660,15	19.024
12	580.343,551 672.660,15	13	580.342,309 672.660,493	1.288
13	580.342,309 672.660,493	14	580.334,232 672.664,464	9.0
14	580.334,232 672.664,464	1	580.334,872 672.665,765	1.45

** Lungimile segmentelor sunt determinate în planul de proiecție Stereo 70 și sunt rotunjite la 1 milimetru.

*** Distanța dintre puncte este formată din segmente cumulate ce sunt mai mici decât valoarea 1 milimetru.

**DATE DESPRE IMOBILUL NR. 13192**

Oficiul de Cadastru și Publicitate Imobiliară SUCEAVA
Biroul de Cadastru și Publicitate Imobiliară Gura Humorului

A. Partea I. Descrierea imobilului

TEREN Necunoscut

Adresa: Loc. Dragoiesti, Jud. Suceava

Nr. Crt	Nr cadastral Nr. topografic	Suprafața* (mp)	Observații / Referințe
A1		8.812	Sector cadastral:16 Teren neimprejmuit;

B. Partea II. Proprietari și acte

Inscrieri privitoare la dreptul de proprietate și alte drepturi reale		Referințe
13192 / 18/03/2022		
Act Normativ nr. 7, din 13/03/1996 emis de PARLAMENTUL ROMANIEI;		
B1	Intabulare, drept de PROPRIETATE, dobandit prin Lege, cota actuala 1/1, cota initiala 1/1 1) NEIDENTIFICAT NEIDENTIFICAT	A1
Act Administrativ nr. 2043, din 14/03/2022 emis de PRIMARIA COMUNEI DRAGOIESTI;		
B2	Se noteaza posesia factica in favoarea lui 1) POPESCU CONSTANTIN	A1

C. Partea III. SARCINI .

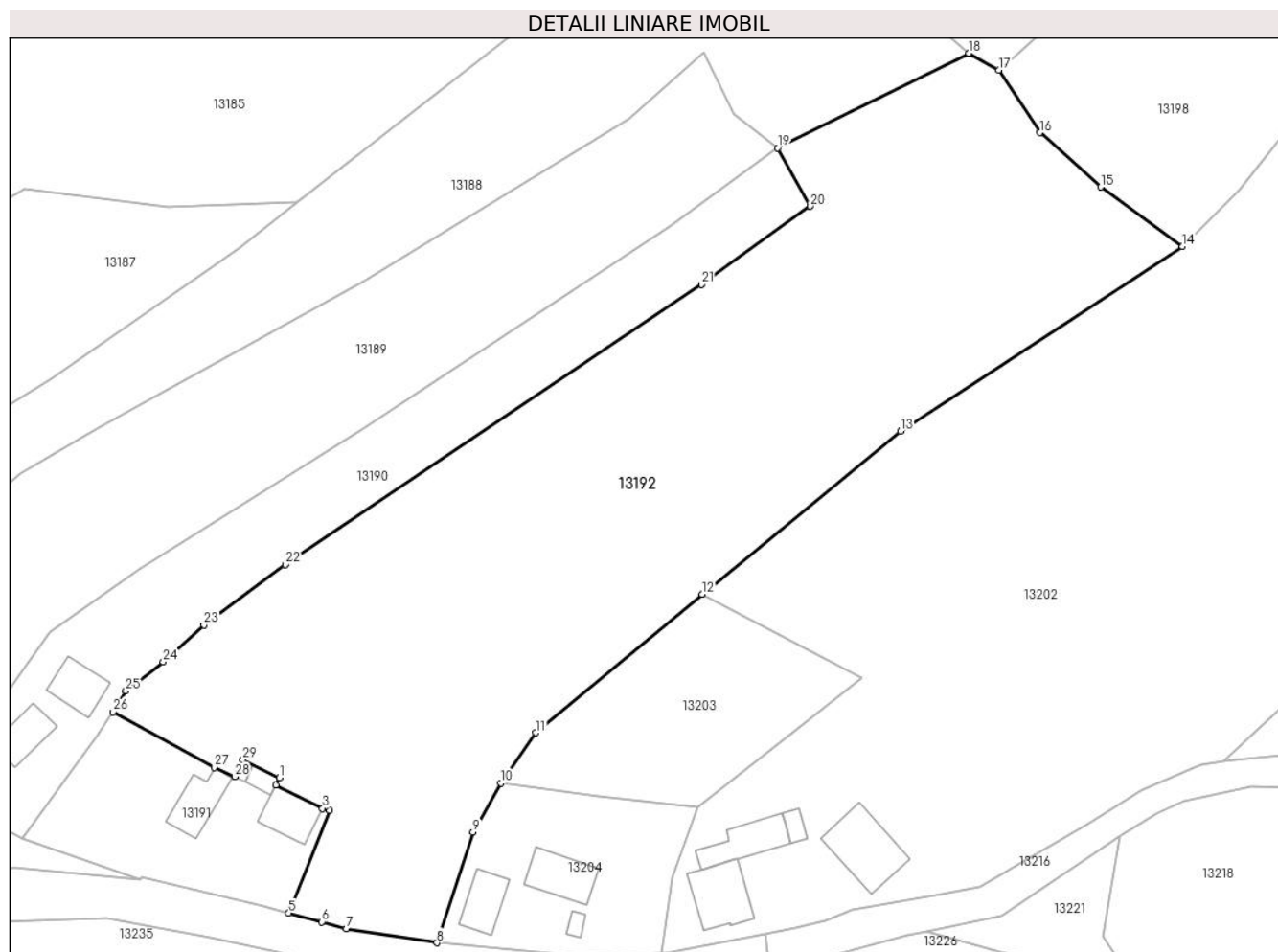
Inscrieri privind dezmembramintele dreptului de proprietate, drepturi reale de garanție și sarcini	Referințe
NU SUNT	

Anexa Nr. 1 La Partea I

Teren

Nr cadastral	Suprafața (mp)*	Observații / Referințe
	8.812	

* Suprafața este determinată în planul de proiecție Stereo 70.



Date referitoare la teren

Crt	Categorie folosință	Intravilan	Suprafața (mp)	Tarla	Parcelă	Nr. topo	Observații / Referințe
1	arabil	DA	8.785	-	-	-	
2	arabil	NU	27	37	105	-	

Lungime Segmente

1) Valorile lungimilor segmentelor sunt obținute din proiecție în plan.

Punct început	X / Y	Punct sfârșit	X / Y	Lungime segment (** (m)
1	580.334,872 672.665,765	2	580.334,232 672.664,464	1.45
3	580.342,309 672.660,493	4	580.343,551 672.660,15	1.288
5	580.336,509 672.642,477	6	580.342,197 672.640,937	5.893
7	580.346,439 672.639,788	8	580.362,021 672.637,359	15.77

Punct început	X / Y	Punct sfârșit	X / Y	Lungime segment (** (m)
2	580.334,232 672.664,464	3	580.342,309 672.660,493	9.0
4	580.343,551 672.660,15	5	580.336,509 672.642,477	19.024
6	580.342,197 672.640,937	7	580.346,439 672.639,788	4.395
8	580.362,021 672.637,359	9	580.368,264 672.656,435	20.072

Punct început	X / Y	Punct sfârșit	X / Y	Lungime segment (** (m)
9	580.368,264 672.656,435	10	580.373,063 672.664,865	9.7
11	580.379,058 672.673,516	12	580.407,703 672.697,365	37.273
13	580.441,925 672.725,409	14	580.490,483 672.757,242	58.062
15	580.476,363 672.767,468	16	580.465,904 672.776,829	14.036
17	580.458,808 672.787,562	18	580.453,654 672.790,486	5.926
19	580.420,735 672.774,191	20	580.426,373 672.764,147	11.518
21	580.407,643 672.750,678	22	580.335,918 672.702,448	86.433
23	580.321,904 672.692,035	24	580.314,888 672.685,721	9.439
25	580.308,448 672.680,737	26	580.306,181 672.677,13	4.26
27	580.323,639 672.667,567	28	580.327,178 672.665,982	3.878
29	580.328,59 672.668,853	1	580.334,872 672.665,765	7.0

Punct început	X / Y	Punct sfârșit	X / Y	Lungime segment (** (m)
10	580.373,063 672.664,865	11	580.379,058 672.673,516	10.525
12	580.407,703 672.697,365	13	580.441,925 672.725,409	44.245
14	580.490,483 672.757,242	15	580.476,363 672.767,468	17.434
16	580.465,904 672.776,829	17	580.458,808 672.787,562	12.867
18	580.453,654 672.790,486	19	580.420,735 672.774,191	36.731
20	580.426,373 672.764,147	21	580.407,643 672.750,678	23.07
22	580.335,918 672.702,448	23	580.321,904 672.692,035	17.459
24	580.314,888 672.685,721	25	580.308,448 672.680,737	8.143
26	580.306,181 672.677,13	27	580.323,639 672.667,567	19.906
28	580.327,178 672.665,982	29	580.328,59 672.668,853	3.199

** Lungimile segmentelor sunt determinate în planul de proiecție Stereo 70 și sunt rotunjite la 1 milimetru.

*** Distanța dintre puncte este formată din segmente cumulate ce sunt mai mici decât valoarea 1 milimetru.

**DATE DESPRE IMOBILUL NR. 13193**

Oficiul de Cadastru și Publicitate Imobiliară SUCEAVA
Biroul de Cadastru și Publicitate Imobiliară Gura Humorului

A. Partea I. Descrierea imobilului

TEREN Intravilan

Adresa: Loc. Dragoiesti, Str Paraului, Jud. Suceava

Nr. Crt	Nr cadastral Nr. topografic	Suprafața* (mp)	Observații / Referințe
A1		1.341	Sector cadastral:16 Teren neimprejmuit;

B. Partea II. Proprietari și acte

Inscrieri privitoare la dreptul de proprietate și alte drepturi reale		Referințe
13193 / 18/03/2022		
Act Normativ nr. 7, din 13/03/1996 emis de PARLAMENTUL ROMANIEI;		
B1	Inscrierea provizorie, drept de PROPRIETATE, dobandit prin Lege, cota actuala 1/1, cota initiala 1/1 1) COMUNA DRAGOIESTI, CIF:4441190	A1

C. Partea III. SARCINI .

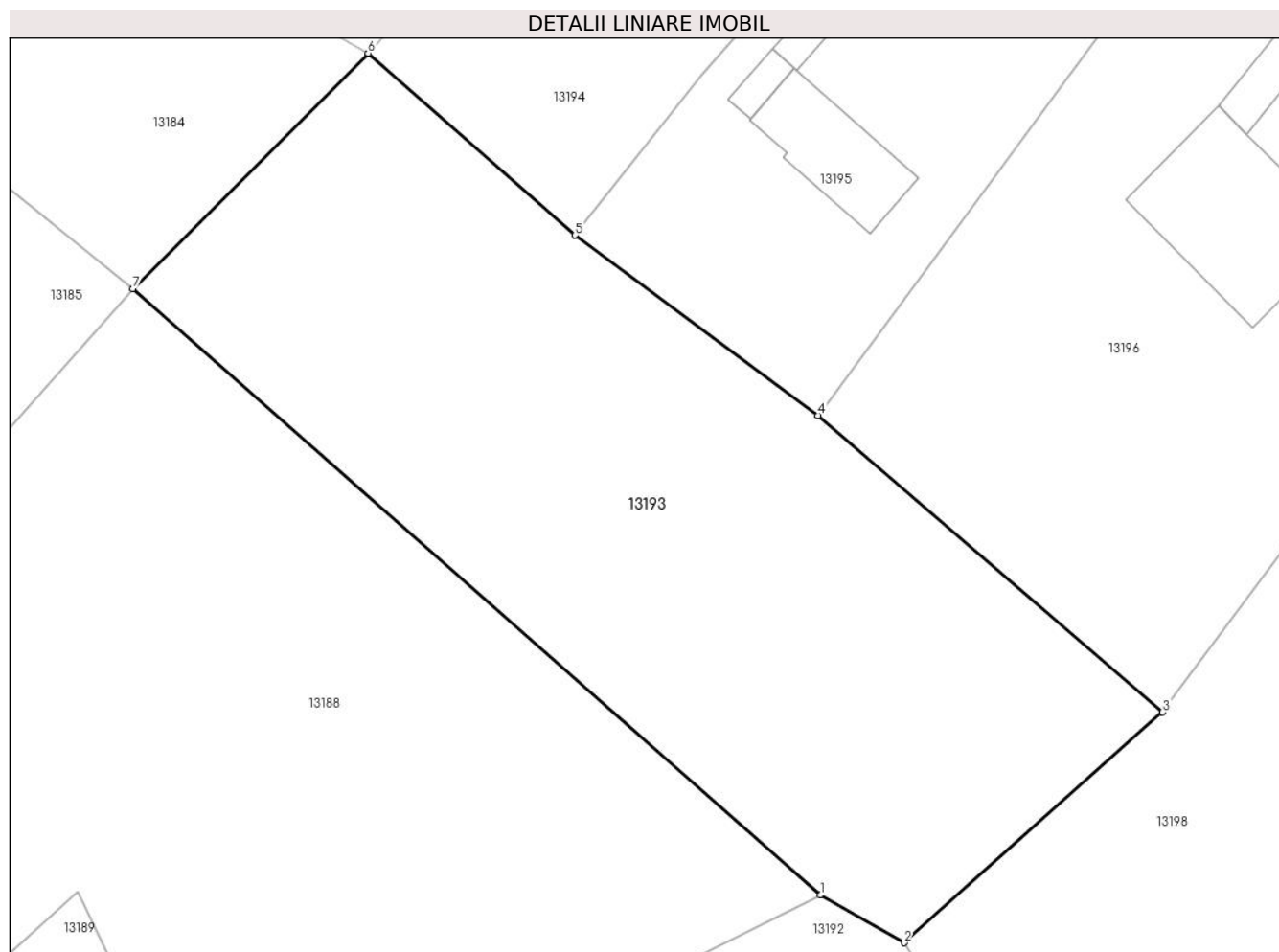
Inscrieri privind dezmembramintele dreptului de proprietate, drepturi reale de garanție și sarcini	Referințe
NU SUNT	

Anexa Nr. 1 La Partea I

Teren

Nr cadastral	Suprafața (mp)*	Observații / Referințe
	1.341	

* Suprafața este determinată în planul de proiecție Stereo 70.



Date referitoare la teren

Crt	Categorie folosință	Intravilan	Suprafața (mp)	Tarla	Parcelă	Nr. topo	Observații / Referințe
1	arabil	DA	1.341	-	-	-	

Lungime Segmente

1) Valorile lungimilor segmentelor sunt obținute din proiecție în plan.

Punct început	X / Y	Punct sfârșit	X / Y	Lungime segment (** (m)
1	580.453,654 672.790,486	2	580.458,808 672.787,562	5.926
2	580.458,808 672.787,562	3	580.474,712 672.801,733	21.302
3	580.474,712 672.801,733	4	580.453,509 672.819,984	27.976
4	580.453,509 672.819,984	5	580.438,561 672.831,052	18.6
5	580.438,561 672.831,052	6	580.425,836 672.842,24	16.944

Punct început	X / Y	Punct sfârșit	X / Y	Lungime segment (** (m)
6	580.425,836 672.842,24	7	580.411,357 672.827,764	20.474
7	580.411,357 672.827,764	1	580.453,654 672.790,486	56.38

** Lungimile segmentelor sunt determinate în planul de proiecție Stereo 70 și sunt rotunjite la 1 milimetru.

*** Distanța dintre puncte este formată din segmente cumulate ce sunt mai mici decât valoarea 1 milimetru.

**DATE DESPRE IMOBILUL NR. 13194**

Oficiul de Cadastru și Publicitate Imobiliară SUCEAVA
Biroul de Cadastru și Publicitate Imobiliară Gura Humorului

A. Partea I. Descrierea imobilului

TEREN Intravilan

Adresa: Loc. Dragoiesti, Str Paraului, Jud. Suceava

Nr. Crt	Nr cadastral Nr. topografic	Suprafața* (mp)	Observații / Referințe
A1		849	Sector cadastral:16 Teren neimprejmit;

B. Partea II. Proprietari și acte

Inscrieri privitoare la dreptul de proprietate și alte drepturi reale		Referințe
13194 / 18/03/2022		
Act Normativ nr. 7, din 13/03/1996 emis de PARLAMENTUL ROMANIEI;		
B1	Intabulare, drept de PROPRIETATE, dobandit prin Lege, cota actuala 1/1, cota initiala 1/1 1) NEIDENTIFICAT NEIDENTIFICAT	A1
Act Administrativ nr. 2037, din 14/03/2022 emis de PRIMARIA COMUNEI DRAGOIESTI;		
B2	Se noteaza posesia factica in favoarea lui 1) NACU IOAN 2) NACU ELISAVETA-ANA	A1

C. Partea III. SARCINI .

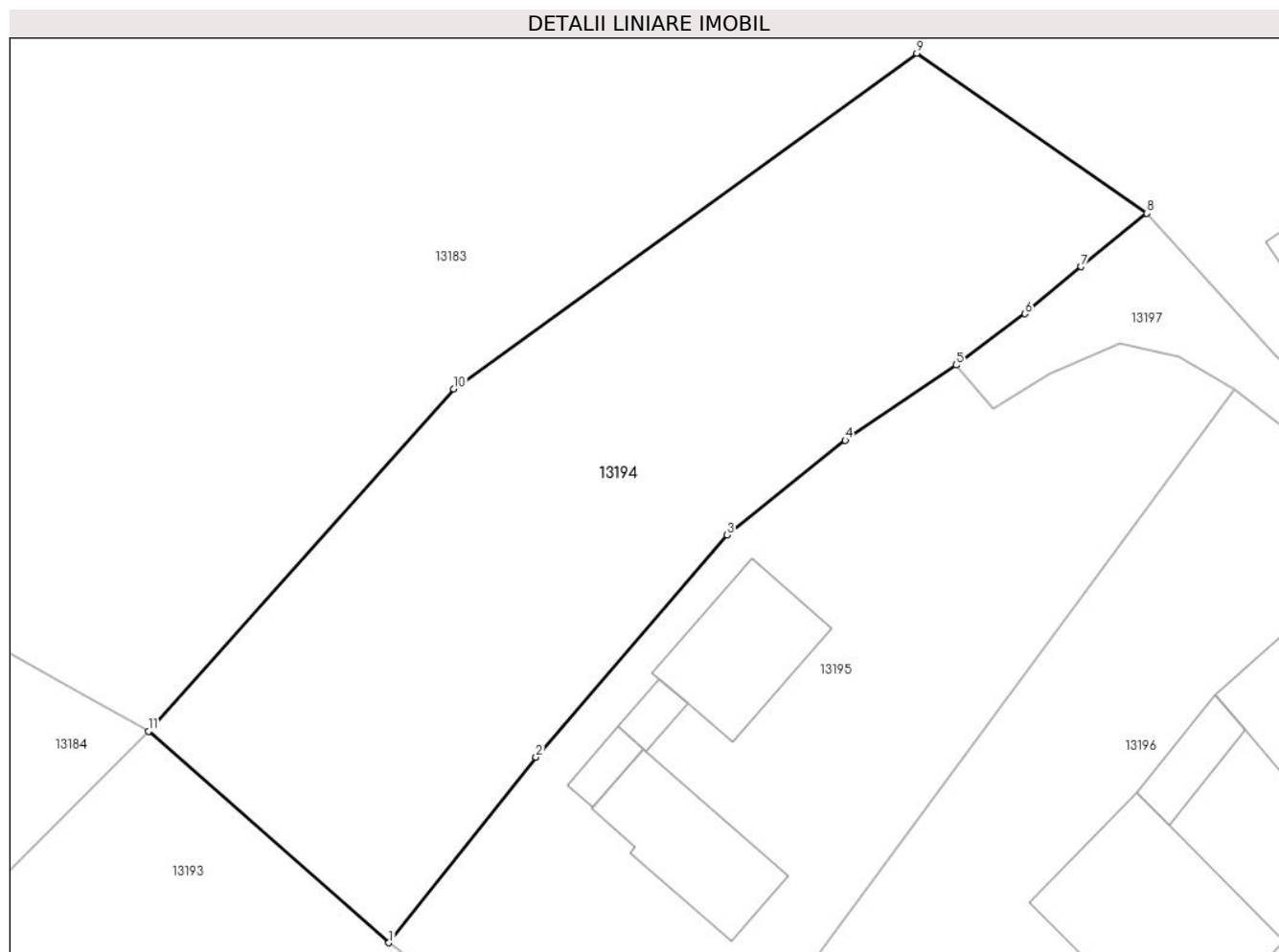
Inscrieri privind dezmembramintele dreptului de proprietate, drepturi reale de garanție și sarcini	Referințe
NU SUNT	

Anexa Nr. 1 La Partea I

Teren

Nr cadastral	Suprafața (mp)*	Observații / Referințe
	849	

* Suprafața este determinată în planul de proiecție Stereo 70.



Date referitoare la teren

Crt	Categorie folosință	Intravilan	Suprafața (mp)	Tarla	Parcelă	Nr. topo	Observații / Referințe
1	arabil	DA	849	-	-	-	

Lungime Segmente

1) Valorile lungimilor segmentelor sunt obținute din proiecție în plan.

Punct început	X / Y	Punct sfârșit	X / Y	Lungime segment (** (m)
1	580.438,561 672.831,052	2	580.446,342 672.840,871	12.528
2	580.446,342 672.840,871	3	580.456,461 672.852,616	15.503
3	580.456,461 672.852,616	4	580.462,716 672.857,628	8.015
4	580.462,716 672.857,628	5	580.468,58 672.861,6	7.083
5	580.468,58 672.861,6	6	580.472,22 672.864,32	4.544

Punct început	X / Y	Punct sfârșit	X / Y	Lungime segment (** (m)
6	580.472,22 672.864,32	7	580.475,18 672.866,81	3.868
7	580.475,18 672.866,81	8	580.478,68 672.869,63	4.495
8	580.478,68 672.869,63	9	580.466,496 672.878,097	14.837
9	580.466,496 672.878,097	10	580.441,985 672.860,346	30.264
10	580.441,985 672.860,346	11	580.425,836 672.842,24	24.261
11	580.425,836 672.842,24	1	580.438,561 672.831,052	16.944

** Lungimile segmentelor sunt determinate în planul de proiecție Stereo 70 și sunt rotunjite la 1 milimetru.

*** Distanța dintre puncte este formată din segmente cumulate ce sunt mai mici decât valoarea 1 milimetru.

**DATE DESPRE IMOBILUL NR. 13195**

Oficiul de Cadastru și Publicitate Imobiliară SUCEAVA
Biroul de Cadastru și Publicitate Imobiliară Gura Humorului

A. Partea I. Descrierea imobilului

TEREN Intravilan

Adresa: Loc. Dragoiesti, Str Paraului, Nr. 15, Jud. Suceava

Nr. Crt	Nr cadastral Nr. topografic	Suprafața* (mp)	Observații / Referințe
A1		774	Sector cadastral:16 Teren neimprejmuit;

B. Partea II. Proprietari și acte

Inscrieri privitoare la dreptul de proprietate și alte drepturi reale		Referințe
13195 / 18/03/2022		
Act Normativ nr. 7, din 13/03/1996 emis de PARLAMENTUL ROMANIEI;		
B1	Inscrierea provizorie, drept de PROPRIETATE, dobandit prin Lege, cota actuala 1/1, cota initiala 1/1 1) COMUNA DRAGOIESTI, CIF:4441190	A1

C. Partea III. SARCINI .

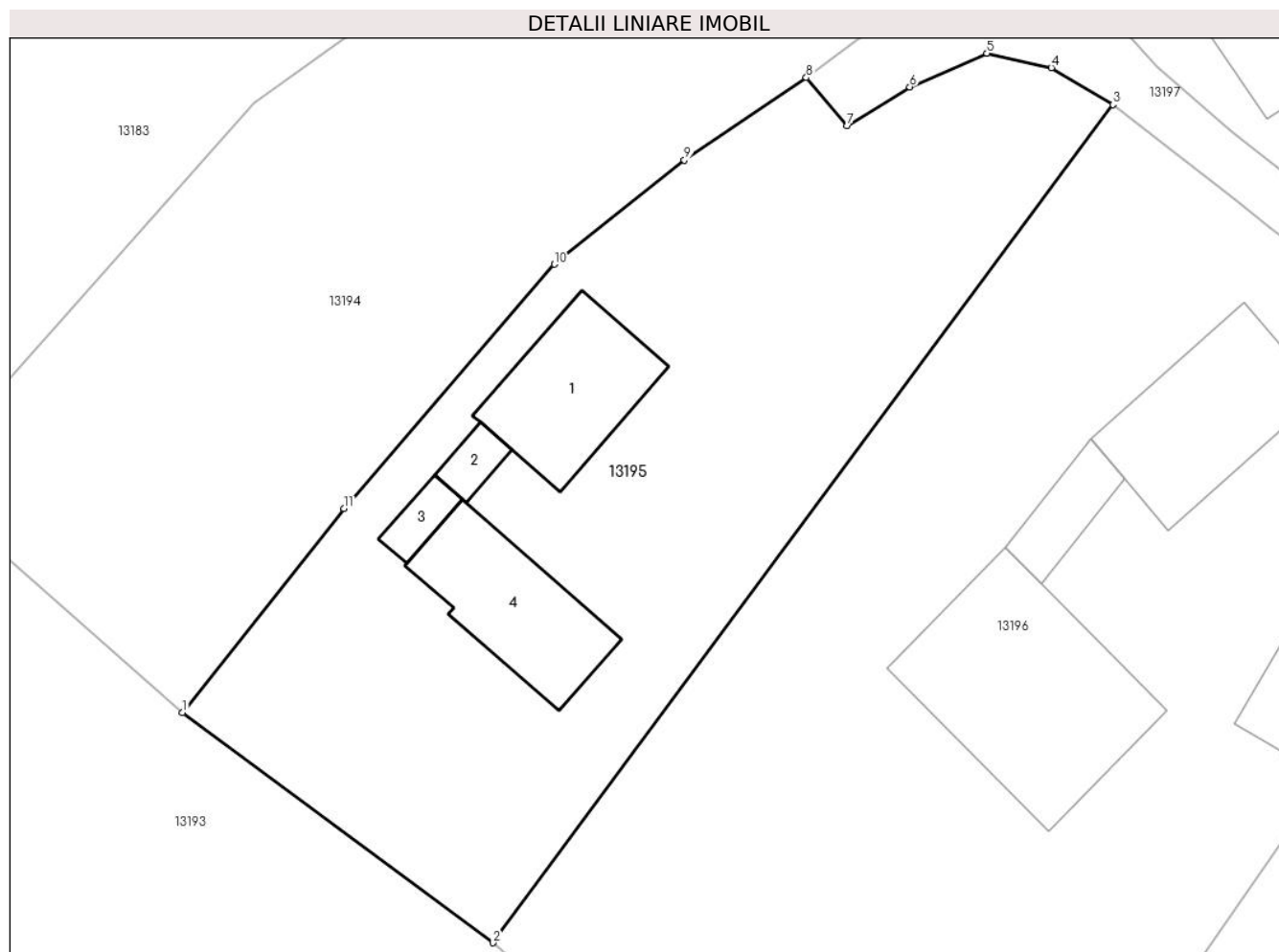
Inscrieri privind dezmembramintele dreptului de proprietate, drepturi reale de garanție și sarcini	Referințe
NU SUNT	

Anexa Nr. 1 La Partea I

Teren

Nr cadastral	Suprafața (mp)*	Observații / Referințe
	774	

* Suprafața este determinată în planul de proiecție Stereo 70.



Date referitoare la teren

Crt	Categorie folosință	Intravilan	Suprafața (mp)	Tarla	Parcelă	Nr. topo	Observații / Referințe
1	curți constructii	DA	332	-	-	-	
2	arabil	DA	442	-	-	-	

Date referitoare la construcții

Crt	Număr	Destinație construcție	Supraf. (mp)	Situație juridică	Observații / Referințe
A1.1		construcții de locuințe	45	Fara acte	Nr. niveluri:1; S. construita la sol:45 mp; S. construita desfasurata:45 mp; LOCUINTA
A1.2		necunoscut	7	Fara acte	Nr. niveluri:1; S. construita la sol:7 mp; S. construita desfasurata:7 mp; ANEXA
A1.3		construcții anexa	7	Fara acte	Nr. niveluri:1; S. construita la sol:7 mp; S. construita desfasurata:7 mp; ANEXA
A1.4		construcții anexa	46	Fara acte	Nr. niveluri:1; S. construita la sol:46 mp; S. construita desfasurata:46 mp; ANEXA

Lungime Segmente

1) Valorile lungimilor segmentelor sunt obținute din proiecție în plan.

Punct început	X / Y	Punct sfârșit	X / Y	Lungime segment (** (m)
---------------	-------	---------------	-------	-------------------------

Punct început	X / Y	Punct sfârșit	X / Y	Lungime segment (** (m)
1	580.438,561 672.831,052	2	580.453,509 672.819,984	18.6
2	580.453,509 672.819,984	3	580.483,334 672.860,302	50.15
3	580.483,334 672.860,302	4	580.480,38 672.862,07	3.443
4	580.480,38 672.862,07	5	580.477,27 672.862,77	3.188
5	580.477,27 672.862,77	6	580.473,56 672.861,15	4.048
6	580.473,56 672.861,15	7	580.470,55 672.859,29	3.538
7	580.470,55 672.859,29	8	580.468,58 672.861,6	3.036
8	580.468,58 672.861,6	9	580.462,716 672.857,628	7.083
9	580.462,716 672.857,628	10	580.456,461 672.852,616	8.015
10	580.456,461 672.852,616	11	580.446,342 672.840,871	15.503
11	580.446,342 672.840,871	1	580.438,561 672.831,052	12.528

** Lungimile segmentelor sunt determinate în planul de proiecție Stereo 70 și sunt rotunjite la 1 milimetru.

*** Distanța dintre puncte este formată din segmente cumulate ce sunt mai mici decât valoarea 1 milimetru.

**DATE DESPRE IMOBILUL NR. 13196**

Oficiul de Cadastru și Publicitate Imobiliară SUCEAVA
Biroul de Cadastru și Publicitate Imobiliară Gura Humorului

A. Partea I. Descrierea imobilului

TEREN Intravilan

Adresa: Loc. Dragoiesti, Str Paraului, Nr. 13, Jud. Suceava

Nr. Crt	Nr cadastral Nr. topografic	Suprafața* (mp)	Observații / Referințe
A1	30142	1.400	Sector cadastral:16 Teren neimprijmit;

Construcții

Crt	Nr cadastral Nr. topografic	Adresa	Observații / Referințe
A1.1		Loc. Dragoiesti, Str Paraului, Nr. 13, Jud. Suceava	Nr. niveluri:1; S. construita la sol:57 mp; S. construita desfasurata:57 mp; LOCUINTA
A1.2		Loc. Dragoiesti, Str Paraului, Nr. 13, Jud. Suceava	Nr. niveluri:1; S. construita la sol:90 mp; S. construita desfasurata:90 mp; ANEXA
A1.3		Loc. Dragoiesti, Str Paraului, Nr. 13, Jud. Suceava	Nr. niveluri:2; S. construita la sol:67 mp; S. construita desfasurata:134 mp; LOCUINTA
A1.4		Loc. Dragoiesti, Str Paraului, Nr. 13, Jud. Suceava	Nr. niveluri:1; S. construita la sol:16 mp; S. construita desfasurata:16 mp; ANEXA

B. Partea II. Proprietari și acte

Inscrieri privitoare la dreptul de proprietate și alte drepturi reale		Referințe
6735 / 30/11/2009		
Act Notarial nr. 4378, din 30/11/2009 emis de BNP L. G. PELEPCO;		
B3	Intabulare, drept de PROPRIETATE, dobandit prin Conventie, cota actuala 1/1, cota initiala 1/1 1) POPESCU CONSTANTIN 2) POPESCU DOINA	A1, A1.1, A1.2
13196 / 18/03/2022		
Act Administrativ nr. 2526, din 31/03/2022 emis de PRIMARIA COMUNEI DRAGOIESTI;		
B3	Intabulare, drept de PROPRIETATE, dobandit prin Lege, cota actuala 1/1, cota initiala 1/1 1) POPESCU CONSTANTIN 2) POPESCU DOINA	A1.3, A1.4

C. Partea III. SARCINI .

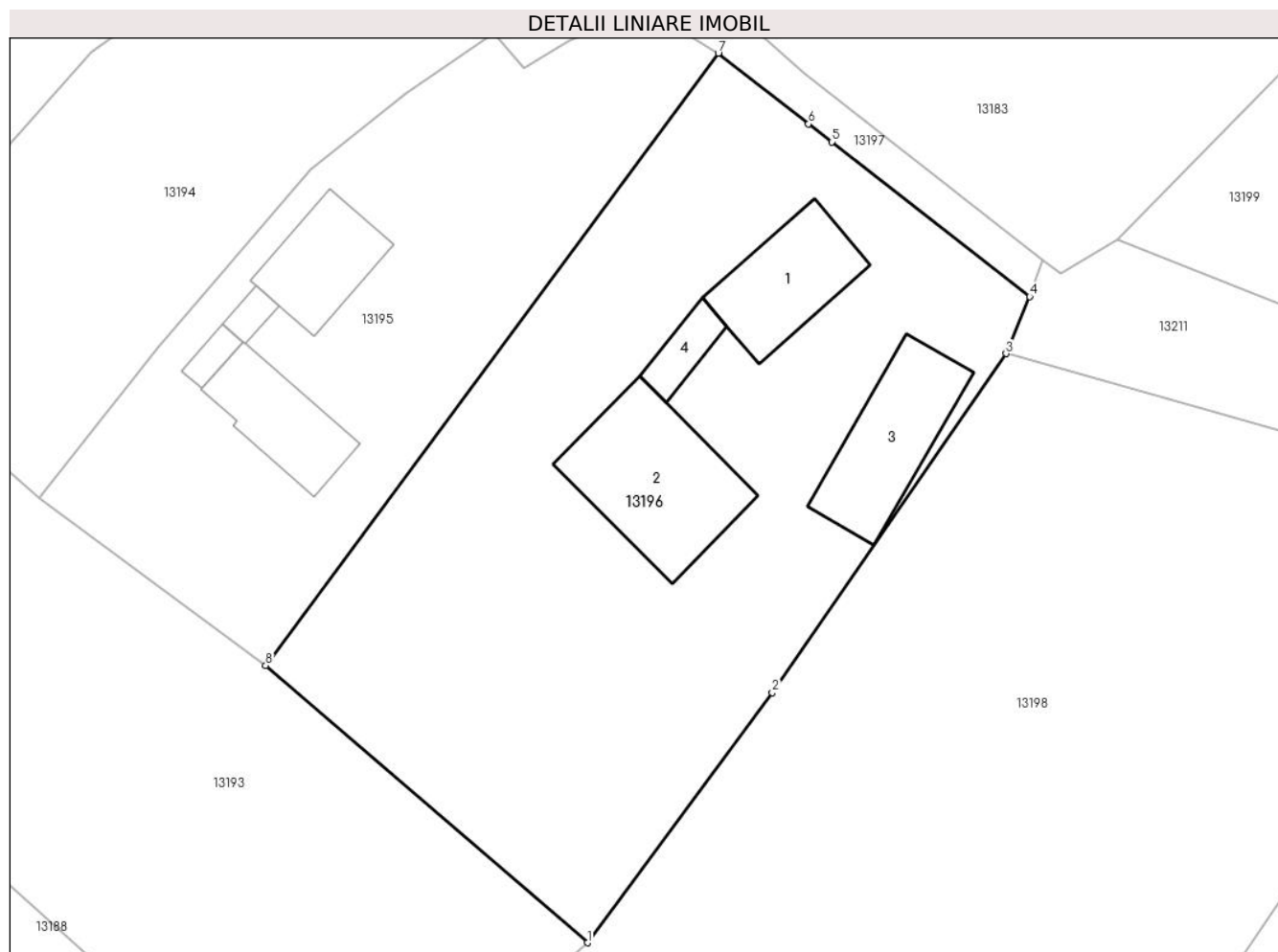
Inscrieri privind dezmembramintele dreptului de proprietate, drepturi reale de garanție și sarcini	Referințe
NU SUNT	

Anexa Nr. 1 La Partea I

Teren

Nr cadastral	Suprafața (mp)*	Observații / Referințe
30142	1.400	

* Suprafața este determinată în planul de proiecție Stereo 70.



Date referitoare la teren

Crt	Categorie folosință	Intra vilan	Suprafața (mp)	Tarla	Parcelă	Nr. topo	Observații / Referințe
1	curți constructii	DA	600	-	-	-	
2	arabil	DA	800	-	-	-	

Date referitoare la construcții

Crt	Număr	Destinație construcție	Supraf. (mp)	Situație juridică	Observații / Referințe
A1.1		construcții de locuințe	57	Cu acte	Nr. niveluri:1; S. construita la sol:57 mp; S. construita desfasurata:57 mp; LOCUINTA
A1.2		construcții anexa	90	Cu acte	Nr. niveluri:1; S. construita la sol:90 mp; S. construita desfasurata:90 mp; ANEXA
A1.3		construcții de locuințe	67	Cu acte	Nr. niveluri:2; S. construita la sol:67 mp; S. construita desfasurata:134 mp; LOCUINTA
A1.4		construcții anexa	16	Cu acte	Nr. niveluri:1; S. construita la sol:16 mp; S. construita desfasurata:16 mp; ANEXA

Lungime Segmente

1) Valorile lungimilor segmentelor sunt obținute din proiecție în plan.

Punct început	X / Y	Punct sfârșit	X / Y	Lungime segment (** (m)
---------------	-------	---------------	-------	-------------------------

Punct început	X / Y	Punct sfârșit	X / Y	Lungime segment (** (m)
1	580.474,712 672.801,733	2	580.486,887 672.818,201	20.48
2	580.486,887 672.818,201	3	580.502,294 672.840,522	27.122
3	580.502,294 672.840,522	4	580.503,858 672.844,282	4.072
4	580.503,858 672.844,282	5	580.490,811 672.854,464	16.55
5	580.490,811 672.854,464	6	580.489,29 672.855,651	1.929
6	580.489,29 672.855,651	7	580.483,334 672.860,302	7.557
7	580.483,334 672.860,302	8	580.453,509 672.819,984	50.15
8	580.453,509 672.819,984	1	580.474,712 672.801,733	27.976

** Lungimile segmentelor sunt determinate în planul de proiecție Stereo 70 și sunt rotunjite la 1 milimetru.

*** Distanța dintre puncte este formată din segmente cumulate ce sunt mai mici decât valoarea 1 milimetru.

**DATE DESPRE IMOBILUL NR. 13197**

Oficiul de Cadastru și Publicitate Imobiliară SUCEAVA
Biroul de Cadastru și Publicitate Imobiliară Gura Humorului

A. Partea I. Descrierea imobilului

TEREN Intravilan

Adresa: Loc. Dragoiesti, Str Paraului, Jud. Suceava

Nr. Crt	Nr cadastral Nr. topografic	Suprafața* (mp)	Observații / Referințe
A1		137	Sector cadastral:16 Teren neimprejmuit;

B. Partea II. Proprietari și acte

Inscrieri privitoare la dreptul de proprietate și alte drepturi reale		Referințe
13197 / 18/03/2022		
Act Normativ nr. 7, din 13/03/1996 emis de PARLAMENTUL ROMANIEI;		
B1	Inscrierea provizorie, drept de PROPRIETATE, dobandit prin Lege, cota actuala 1/1, cota initiala 1/1 1) COMUNA DRAGOIESTI, CIF:4441190	A1

C. Partea III. SARCINI .

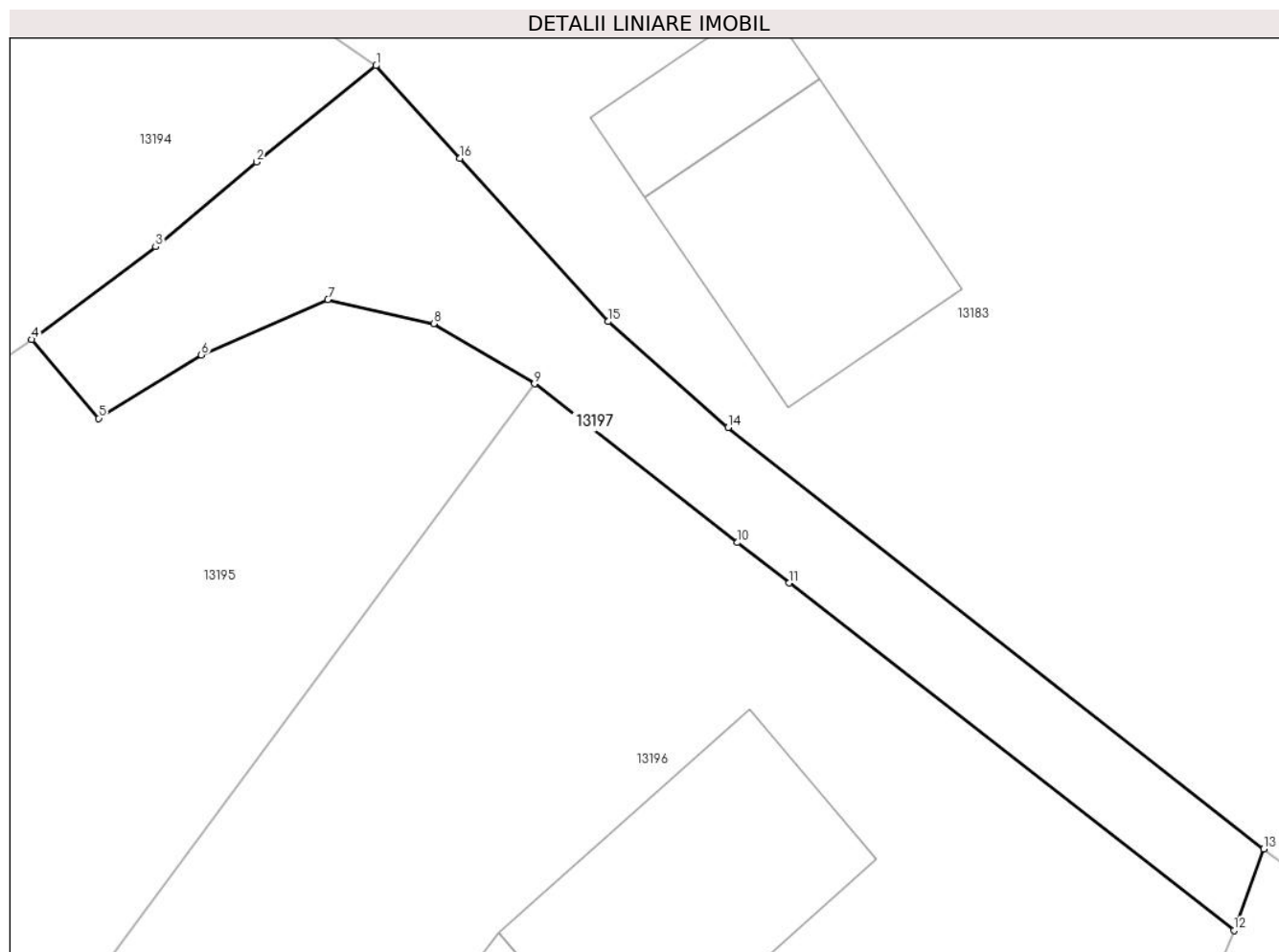
Inscrieri privind dezmembramintele dreptului de proprietate, drepturi reale de garanție și sarcini	Referințe
NU SUNT	

Anexa Nr. 1 La Partea I

Teren

Nr cadastral	Suprafața (mp)*	Observații / Referințe
	137	

* Suprafața este determinată în planul de proiecție Stereo 70.



Date referitoare la teren

Crt	Categorie folosință	Intravilan	Suprafața (mp)	Tarla	Parcelă	Nr. topo	Observații / Referințe
1	arabil	DA	137	-	-	-	

Lungime Segmente

1) Valorile lungimilor segmentelor sunt obținute din proiecție în plan.

Punct început	X / Y	Punct sfârșit	X / Y	Lungime segment (** (m)
1	580.478,68 672.869,63	2	580.475,18 672.866,81	4.495
2	580.475,18 672.866,81	3	580.472,22 672.864,32	3.868
3	580.472,22 672.864,32	4	580.468,58 672.861,6	4.544
4	580.468,58 672.861,6	5	580.470,55 672.859,29	3.036
5	580.470,55 672.859,29	6	580.473,56 672.861,15	3.538

Punct început	X / Y	Punct sfârșit	X / Y	Lungime segment (** (m)
6	580.473,56 672.861,15	7	580.477,27 672.862,77	4.048
7	580.477,27 672.862,77	8	580.480,38 672.862,07	3.188
8	580.480,38 672.862,07	9	580.483,334 672.860,302	3.443
9	580.483,334 672.860,302	10	580.489,29 672.855,651	7.557
10	580.489,29 672.855,651	11	580.490,811 672.854,464	1.929
11	580.490,811 672.854,464	12	580.503,858 672.844,282	16.55
12	580.503,858 672.844,282	13	580.504,731 672.846,67	2.543
13	580.504,731 672.846,67	14	580.489,01 672.859,02	19.992
14	580.489,01 672.859,02	15	580.485,49 672.862,13	4.697
15	580.485,49 672.862,13	16	580.481,15 672.866,91	6.456
16	580.481,15 672.866,91	1	580.478,68 672.869,63	3.674

** Lungimile segmentelor sunt determinate în planul de proiecție Stereo 70 și sunt rotunjite la 1 milimetru.

*** Distanța dintre puncte este formată din segmente cumulate ce sunt mai mici decât valoarea 1 milimetru.

**DATE DESPRE IMOBILUL NR. 13198**

Oficiul de Cadastru și Publicitate Imobiliară SUCEAVA
Biroul de Cadastru și Publicitate Imobiliară Gura Humorului

A. Partea I. Descrierea imobilului

TEREN Intravilan

Adresa: Loc. Dragoiesti, Str Paraului, Jud. Suceava

Nr. Crt	Nr cadastral Nr. topografic	Suprafața* (mp)	Observații / Referințe
A1		3.138	Sector cadastral:16 Teren neimprejmuit;

B. Partea II. Proprietari și acte

Inscrieri privitoare la dreptul de proprietate și alte drepturi reale		Referințe
13198 / 18/03/2022		
Act Normativ nr. 7, din 13/03/1996 emis de PARLAMENTUL ROMANIEI;		
B1	Intabulare, drept de PROPRIETATE, dobândit prin Lege, cota actuala 1/1, cota initiala 1/1 1) NEIDENTIFICAT NEIDENTIFICAT	A1
Act Administrativ nr. 2038, din 14/03/2022 emis de PRIMARIA COMUNEI DRAGOIESTI;		
B2	Se noteaza posesia factica in favoarea lui 1) BRADATAN GRIGORIE	A1

C. Partea III. SARCINI .

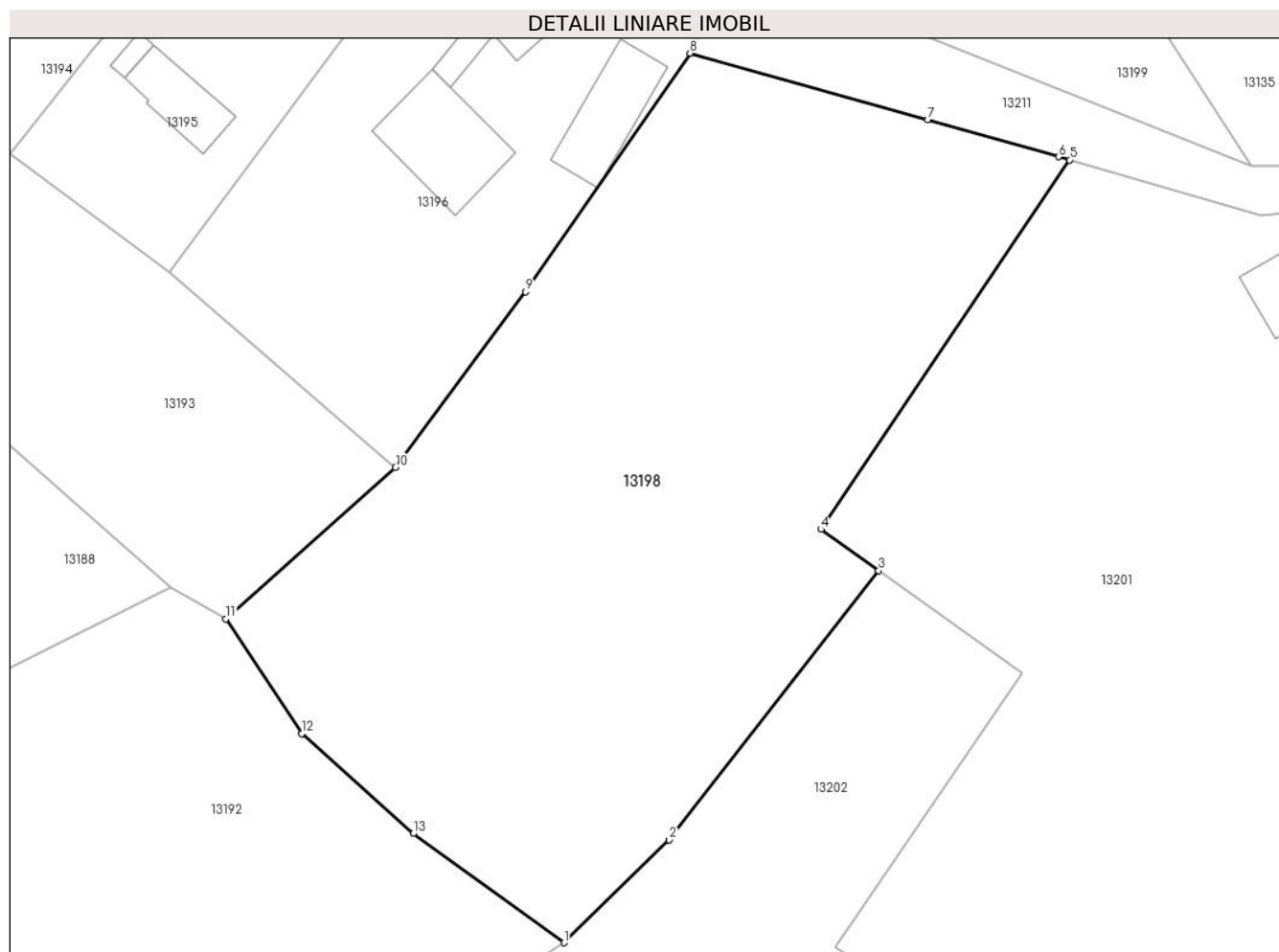
Inscrieri privind dezmembramintele dreptului de proprietate, drepturi reale de garanție și sarcini	Referințe
NU SUNT	

Anexa Nr. 1 La Partea I

Teren

Nr cadastral	Suprafața (mp)*	Observații / Referințe
	3.138	

* Suprafața este determinată în planul de proiecție Stereo 70.



Date referitoare la teren

Crt	Categorie folosință	Intravilan	Suprafața (mp)	Tarla	Parcelă	Nr. topo	Observații / Referințe
1	arabil	DA	3.138	-	-	-	

Lungime Segmente

1) Valorile lungimilor segmentelor sunt obținute din proiecție în plan.

Punct început	X / Y	Punct sfârșit	X / Y	Lungime segment (** (m)
1	580.490,483 672.757,242	2	580.500,352 672.766,865	13.784
2	580.500,352 672.766,865	3	580.519,973 672.792,068	31.94
3	580.519,973 672.792,068	4	580.514,574 672.795,95	6.65
4	580.514,574 672.795,95	5	580.537,86 672.830,526	41.686
5	580.537,86 672.830,526	6	580.536,813 672.830,832	1.091

Punct început	X / Y	Punct sfârșit	X / Y	Lungime segment (** (m)
6	580.536,813 672.830,832	7	580.524,562 672.834,271	12.725
7	580.524,562 672.834,271	8	580.502,294 672.840,522	23.129
8	580.502,294 672.840,522	9	580.486,887 672.818,201	27.122
9	580.486,887 672.818,201	10	580.474,712 672.801,733	20.48
10	580.474,712 672.801,733	11	580.458,808 672.787,562	21.302
11	580.458,808 672.787,562	12	580.465,904 672.776,829	12.867
12	580.465,904 672.776,829	13	580.476,363 672.767,468	14.036
13	580.476,363 672.767,468	1	580.490,483 672.757,242	17.434

** Lungimile segmentelor sunt determinate în planul de proiecție Stereo 70 și sunt rotunjite la 1 milimetru.

*** Distanța dintre puncte este formată din segmente cumulate ce sunt mai mici decât valoarea 1 milimetru.

**DATE DESPRE IMOBILUL NR. 13199**

Oficiul de Cadastru și Publicitate Imobiliară SUCEAVA
Biroul de Cadastru și Publicitate Imobiliară Gura Humorului

A. Partea I. Descrierea imobilului

TEREN Intravilan

Adresa: Loc. Dragoiesti, Jud. Suceava

Nr. Crt	Nr cadastral Nr. topografic	Suprafața* (mp)	Observații / Referințe
A1		654	Sector cadastral:16 Teren neimprejmuit;

B. Partea II. Proprietari și acte

Inscrieri privitoare la dreptul de proprietate și alte drepturi reale		Referințe
13199 / 18/03/2022		
Act Normativ nr. 7, din 13/03/1996 emis de PARLAMENTUL ROMANIEI;		
B1	Inscrierea provizorie, drept de PROPRIETATE, dobandit prin Lege, cota actuala 1/1, cota initiala 1/1 1) COMUNA DRAGOIESTI, CIF:4441190	A1

C. Partea III. SARCINI .

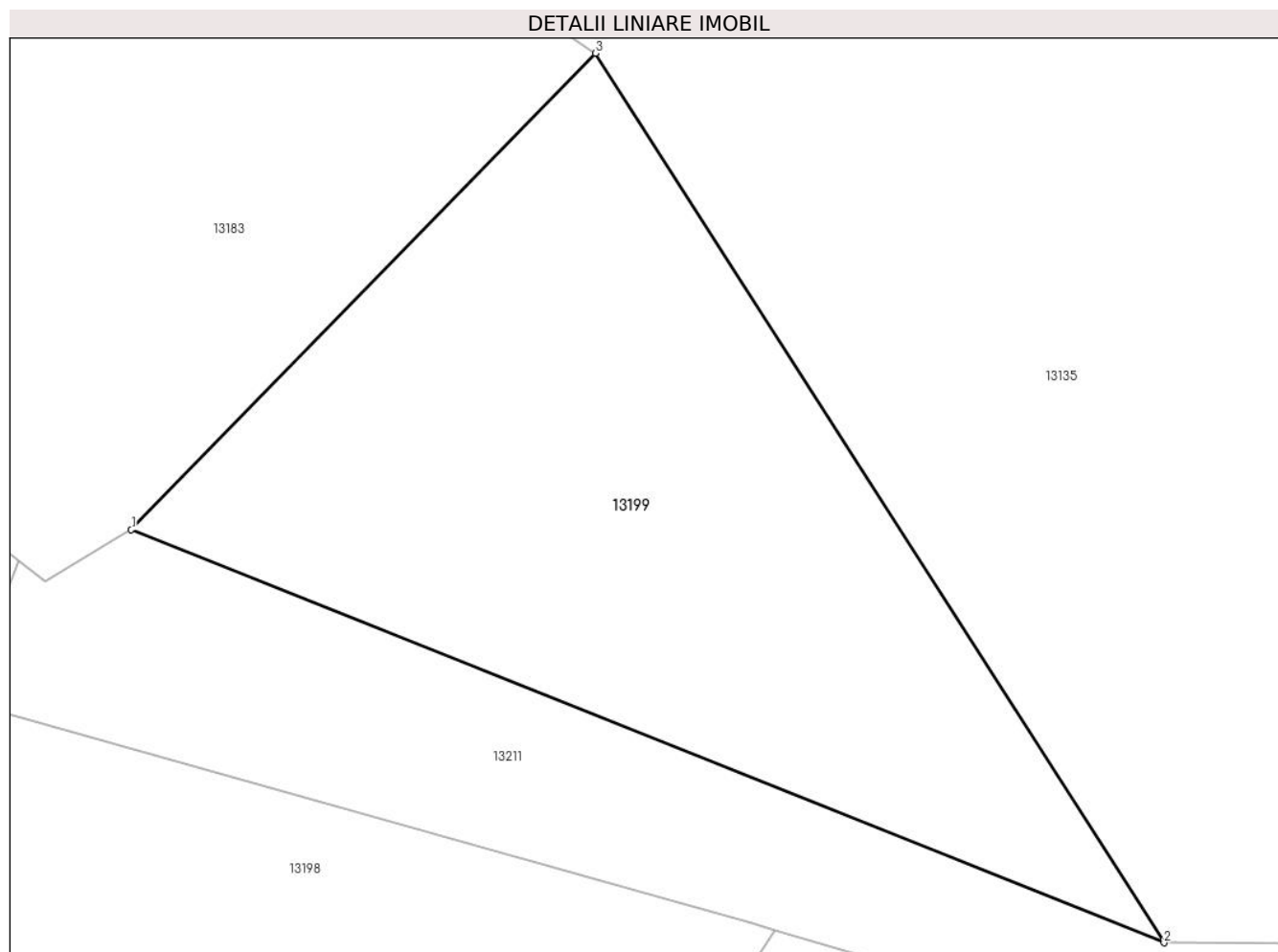
Inscrieri privind dezmembramintele dreptului de proprietate, drepturi reale de garanție și sarcini	Referințe
NU SUNT	

Anexa Nr. 1 La Partea I

Teren

Nr cadastral	Suprafața (mp)*	Observații / Referințe
	654	

* Suprafața este determinată în planul de proiecție Stereo 70.



Date referitoare la teren

Crt	Categorie folosință	Intravilan	Suprafața (mp)	Tarla	Parcelă	Nr. topo	Observații / Referințe
1	neproductiv	DA	654	-	-	-	

Lungime Segmente

1) Valorile lungimilor segmentelor sunt obținute din proiecție în plan.

Punct început	X / Y	Punct sfârșit	X / Y	Lungime segment (** (m)
1	580.509,67 672.848,03	2	580.554,863 672.829,967	48.669
2	580.554,863 672.829,967	3	580.529,987 672.868,87	46.176
3	580.529,987 672.868,87	1	580.509,67 672.848,03	29.105

** Lungimile segmentelor sunt determinate în planul de proiecție Stereo 70 și sunt rotunjite la 1 milimetru.

*** Distanța dintre puncte este formată din segmente cumulate ce sunt mai mici decât valoarea 1 milimetru.

**DATE DESPRE IMOBILUL NR. 13200**

Oficiul de Cadastru și Publicitate Imobiliară SUCEAVA
Biroul de Cadastru și Publicitate Imobiliară Gura Humorului

A. Partea I. Descrierea imobilului

TEREN Intravilan

Adresa: Loc. Dragoiesti, Str Paraului, Jud. Suceava

Nr. Crt	Nr cadastral Nr. topografic	Suprafața* (mp)	Observații / Referințe
A1		111	Sector cadastral:16 Teren neimprejmuit;

B. Partea II. Proprietari și acte

Inscrieri privitoare la dreptul de proprietate și alte drepturi reale		Referințe
13200 / 18/03/2022		
Act Normativ nr. 7, din 13/03/1996 emis de PARLAMENTUL ROMANIEI;		
B1	Inscrierea provizorie, drept de PROPRIETATE, dobandit prin Lege, cota actuala 1/1, cota initiala 1/1 1) COMUNA DRAGOIESTI, CIF:4441190	A1

C. Partea III. SARCINI .

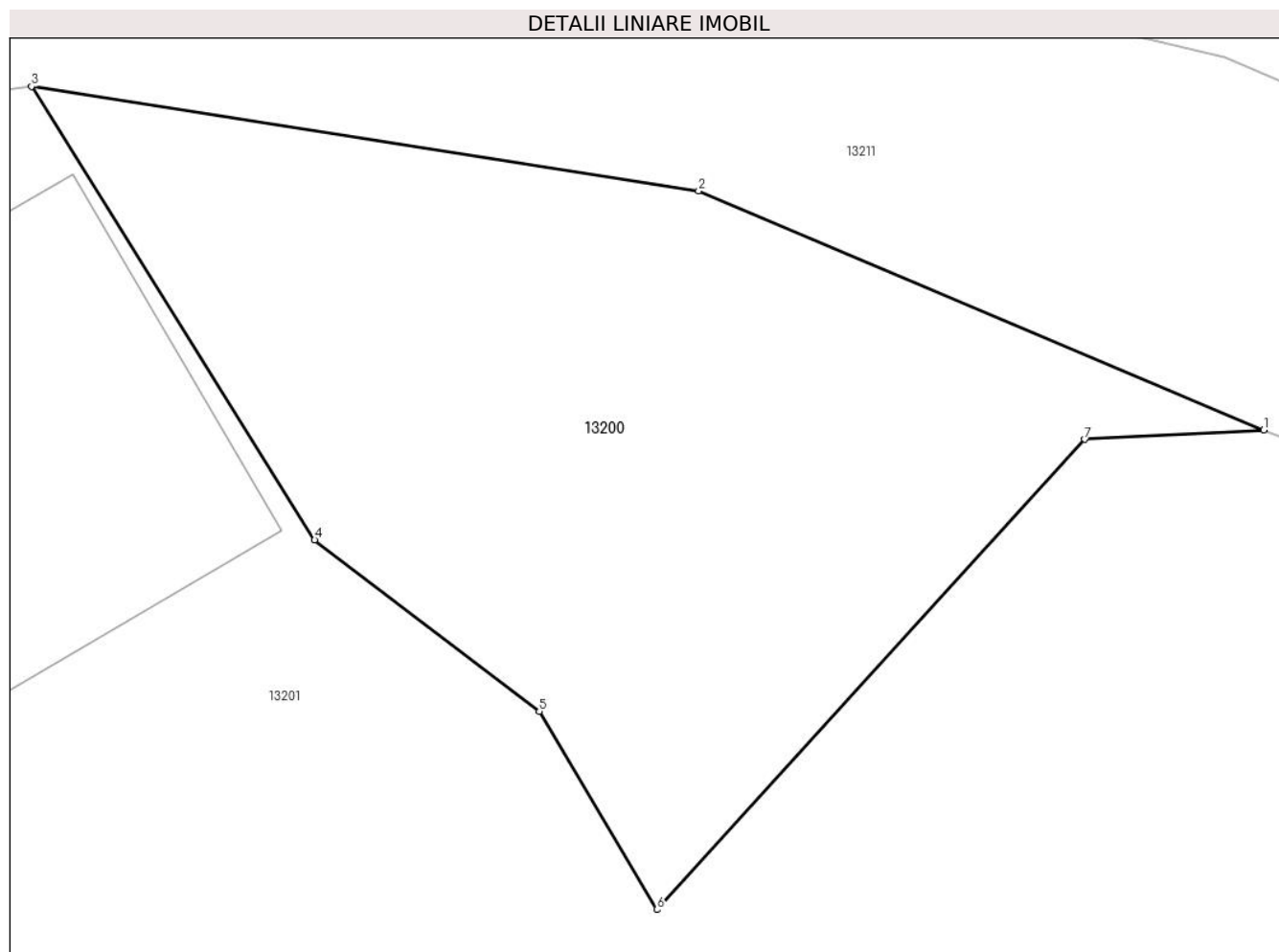
Inscrieri privind dezmembramintele dreptului de proprietate, drepturi reale de garanție și sarcini	Referințe
NU SUNT	

Anexa Nr. 1 La Partea I

Teren

Nr cadastral	Suprafața (mp)*	Observații / Referințe
	111	

* Suprafața este determinată în planul de proiecție Stereo 70.



Date referitoare la teren

Crt	Categorie folosință	Intravilan	Suprafața (mp)	Tarla	Parcelă	Nr. topo	Observații / Referințe
1	arabil	DA	111	-	-	-	

Lungime Segmente

1) Valorile lungimilor segmentelor sunt obținute din proiecție în plan.

Punct început	X / Y	Punct sfârșit	X / Y	Lungime segment (** (m)
1	580.581,74 672.820,44	2	580.572,577 672.824,315	9.949
2	580.572,577 672.824,315	3	580.561,76 672.826,01	10.949
3	580.561,76 672.826,01	4	580.566,35 672.818,66	8.665
4	580.566,35 672.818,66	5	580.569,99 672.815,88	4.58
5	580.569,99 672.815,88	6	580.571,9 672.812,67	3.735

Punct început	X / Y	Punct sfârșit	X / Y	Lungime segment (** (m)
6	580.571,9 672.812,67	7	580.578,84 672.820,29	10.307
7	580.578,84 672.820,29	1	580.581,74 672.820,44	2.904

** Lungimile segmentelor sunt determinate în planul de proiecție Stereo 70 și sunt rotunjite la 1 milimetru.

*** Distanța dintre puncte este formată din segmente cumulate ce sunt mai mici decât valoarea 1 milimetru.

**DATE DESPRE IMOBILUL NR. 13201**

Oficiul de Cadastru și Publicitate Imobiliară SUCEAVA
 Biroul de Cadastru și Publicitate Imobiliară Gura Humorului

A. Partea I. Descrierea imobilului

TEREN Intravilan

Adresa: Loc. Dragoiesti, Str Morii, Nr. 9-11, Jud. Suceava

Nr. Crt	Nr cadastral Nr. topografic	Suprafața* (mp)	Observații / Referințe
A1		5.067	Sector cadastral:16 Teren neimprejmuit;

B. Partea II. Proprietari și acte

Inscrieri privitoare la dreptul de proprietate și alte drepturi reale		Referințe
13201 / 18/03/2022		
Act Normativ nr. 7, din 13/03/1996 emis de PARLAMENTUL ROMANIEI;		
B1	Inscrierea provizorie, drept de PROPRIETATE, dobandit prin Lege, cota actuala 1/1, cota initiala 1/1 1) COMUNA DRAGOIESTI, CIF:4441190	A1

C. Partea III. SARCINI .

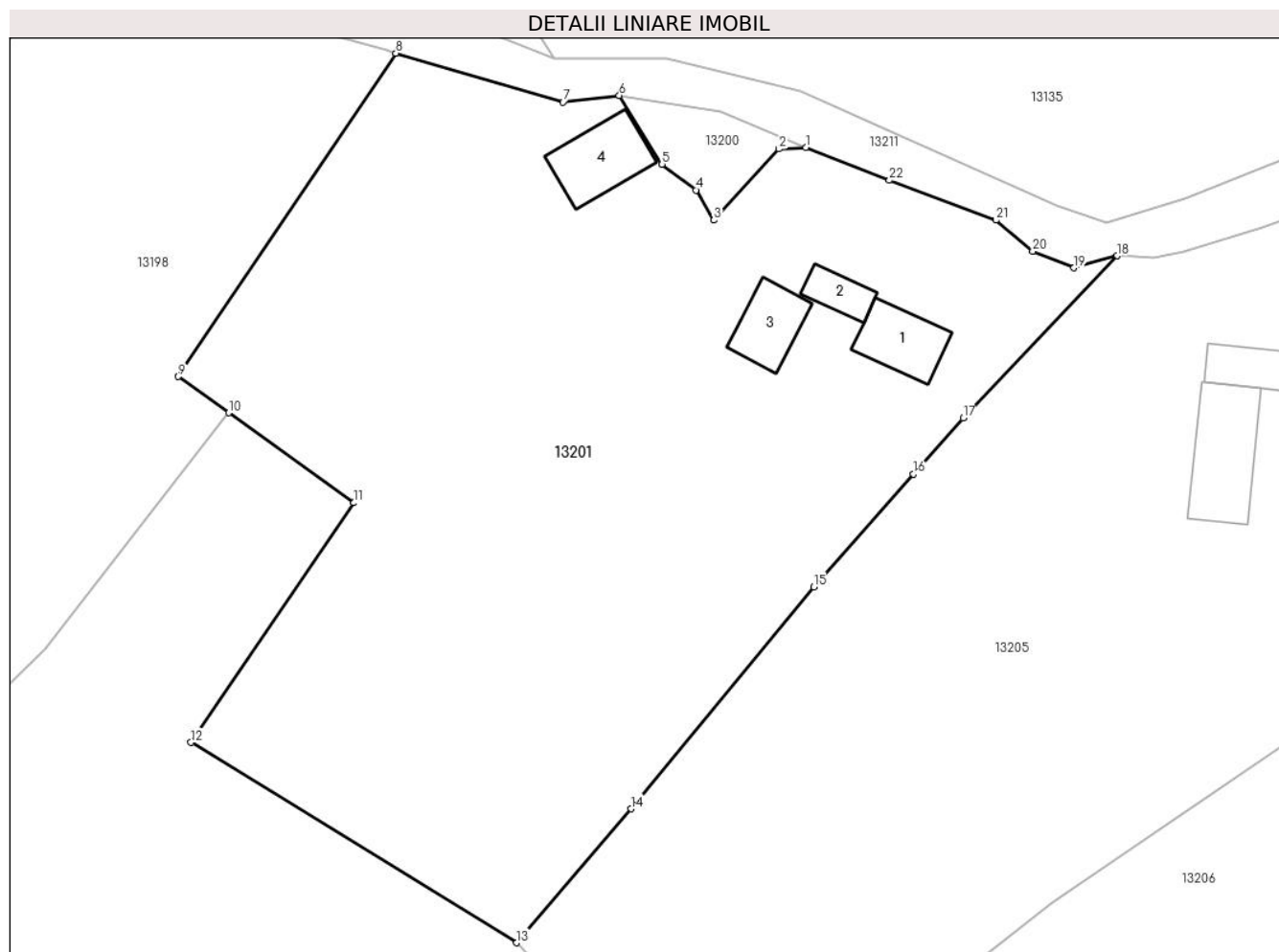
Inscrieri privind dezmembramintele dreptului de proprietate, drepturi reale de garanție și sarcini	Referințe
NU SUNT	

Anexa Nr. 1 La Partea I

Teren

Nr cadastral	Suprafața (mp)*	Observații / Referințe
	5.067	

* Suprafața este determinată în planul de proiecție Stereo 70.



Date referitoare la teren

Crt	Categorie folosință	Intravilan	Suprafața (mp)	Tarla	Parcelă	Nr. topo	Observații / Referințe
1	curți constructii	DA	1.070	-	-	-	
2	arabil	DA	3.997	-	-	-	

Date referitoare la construcții

Crt	Număr	Destinație construcție	Supraf. (mp)	Situație juridică	Observații / Referințe
A1.1		construcții de locuințe	55	Fara acte	Nr. niveluri:1; S. construita la sol:55 mp; S. construita desfasurata:55 mp; LOCUINTA
A1.2		construcții anexa	26	Fara acte	Nr. niveluri:1; S. construita la sol:26 mp; S. construita desfasurata:26 mp; ANEXA
A1.3		construcții anexa	50	Fara acte	Nr. niveluri:1; S. construita la sol:50 mp; S. construita desfasurata:50 mp; ANEXA
A1.4		construcții anexa	67	Fara acte	Nr. niveluri:1; S. construita la sol:67 mp; S. construita desfasurata:67 mp; ANEXA

Lungime Segmente

1) Valorile lungimilor segmentelor sunt obținute din proiecție în plan.

Punct început	X / Y	Punct sfârșit	X / Y	Lungime segment (** (m)	Punct început	X / Y	Punct sfârșit	X / Y	Lungime segment (** (m)

Punct început	X / Y	Punct sfârșit	X / Y	Lungime segment (** (m)
1	580.581,74 672.820,44	2	580.578,84 672.820,29	2.904
3	580.571,9 672.812,67	4	580.569,99 672.815,88	3.735
5	580.566,35 672.818,66	6	580.561,76 672.826,01	8.665
7	580.555,76 672.825,3	8	580.537,86 672.830,526	18.647
9	580.514,574 672.795,95	10	580.519,973 672.792,068	6.65
11	580.533,366 672.782,439	12	580.515,935 672.756,804	31.0
13	580.550,775 672.735,376	14	580.563,006 672.749,695	18.832
15	580.582,601 672.773,425	16	580.593,269 672.785,496	16.109
17	580.598,574 672.791,498	18	580.615,04 672.808,85	23.921
19	580.610,44 672.807,56	20	580.606,02 672.809,34	4.765
21	580.602,09 672.812,67	22	580.590,68 672.816,94	12.183

Punct început	X / Y	Punct sfârșit	X / Y	Lungime segment (** (m)
2	580.578,84 672.820,29	3	580.571,9 672.812,67	10.307
4	580.569,99 672.815,88	5	580.566,35 672.818,66	4.58
6	580.561,76 672.826,01	7	580.555,76 672.825,3	6.042
8	580.537,86 672.830,526	9	580.514,574 672.795,95	41.686
10	580.519,973 672.792,068	11	580.533,366 672.782,439	16.495
12	580.515,935 672.756,804	13	580.550,775 672.735,376	40.902
14	580.563,006 672.749,695	15	580.582,601 672.773,425	30.775
16	580.593,269 672.785,496	17	580.598,574 672.791,498	8.01
18	580.615,04 672.808,85	19	580.610,44 672.807,56	4.777
20	580.606,02 672.809,34	21	580.602,09 672.812,67	5.151
22	580.590,68 672.816,94	1	580.581,74 672.820,44	9.601

** Lungimile segmentelor sunt determinate în planul de proiecție Stereo 70 și sunt rotunjite la 1 milimetru.

*** Distanța dintre puncte este formată din segmente cumulate ce sunt mai mici decât valoarea 1 milimetru.

**DATE DESPRE IMOBILUL NR. 13202**

Oficiul de Cadastru și Publicitate Imobiliară SUCEAVA
Biroul de Cadastru și Publicitate Imobiliară Gura Humorului

A. Partea I. Descrierea imobilului

TEREN Intravilan

Adresa: Loc. Dragoiesti, Str Morii, Nr. 103, Jud. Suceava

Nr. Crt	Nr cadastral Nr. topografic	Suprafața* (mp)	Observații / Referințe
A1		10.655	Sector cadastral:16 Teren neimprejmit;

Construcții

Crt	Nr cadastral Nr. topografic	Adresa	Observații / Referințe
A1.1		Loc. Dragoiesti, Str Morii, Nr. 103, Jud. Suceava	Nr. niveluri:1; S. construita la sol:94 mp; S. construita desfasurata:94 mp; LOCUINTA
A1.2		Loc. Dragoiesti, Str Morii, Nr. 103, Jud. Suceava	Nr. niveluri:1; S. construita la sol:74 mp; S. construita desfasurata:74 mp; ANEXA
A1.3		Loc. Dragoiesti, Str Morii, Nr. 103, Jud. Suceava	Nr. niveluri:1; S. construita la sol:16 mp; S. construita desfasurata:16 mp; ANEXA
A1.4		Loc. Dragoiesti, Str Morii, Nr. 103, Jud. Suceava	Nr. niveluri:1; S. construita la sol:118 mp; S. construita desfasurata:118 mp; ANEXA

B. Partea II. Proprietari și acte

Inscrieri privitoare la dreptul de proprietate și alte drepturi reale		Referințe
13202 / 18/03/2022		
Act Normativ nr. 7, din 13/03/1996 emis de PARLAMENTUL ROMANIEI;		
B1	Intabulare, drept de PROPRIETATE, dobandit prin Lege, cota actuala 1/1, cota initiala 1/1 1) NEIDENTIFICAT NEIDENTIFICAT	A1
Act Administrativ nr. 2041, din 14/03/2022 emis de PRIMARIA COMUNEI DRAGOIESTI;		
B2	Se noteaza posesia factica in favoarea lui 1) JAUCA VERONICA	A1
Act Administrativ nr. 2526, din 31/03/2022 emis de PRIMARIA COMUNEI DRAGOIESTI;		
B2	Intabulare, drept de PROPRIETATE, dobandit prin Lege, cota actuala 1/1, cota initiala 1/1 1) JAUCA VERONICA	A1.1, A1.2, A1.3, A1.4

C. Partea III. SARCINI .

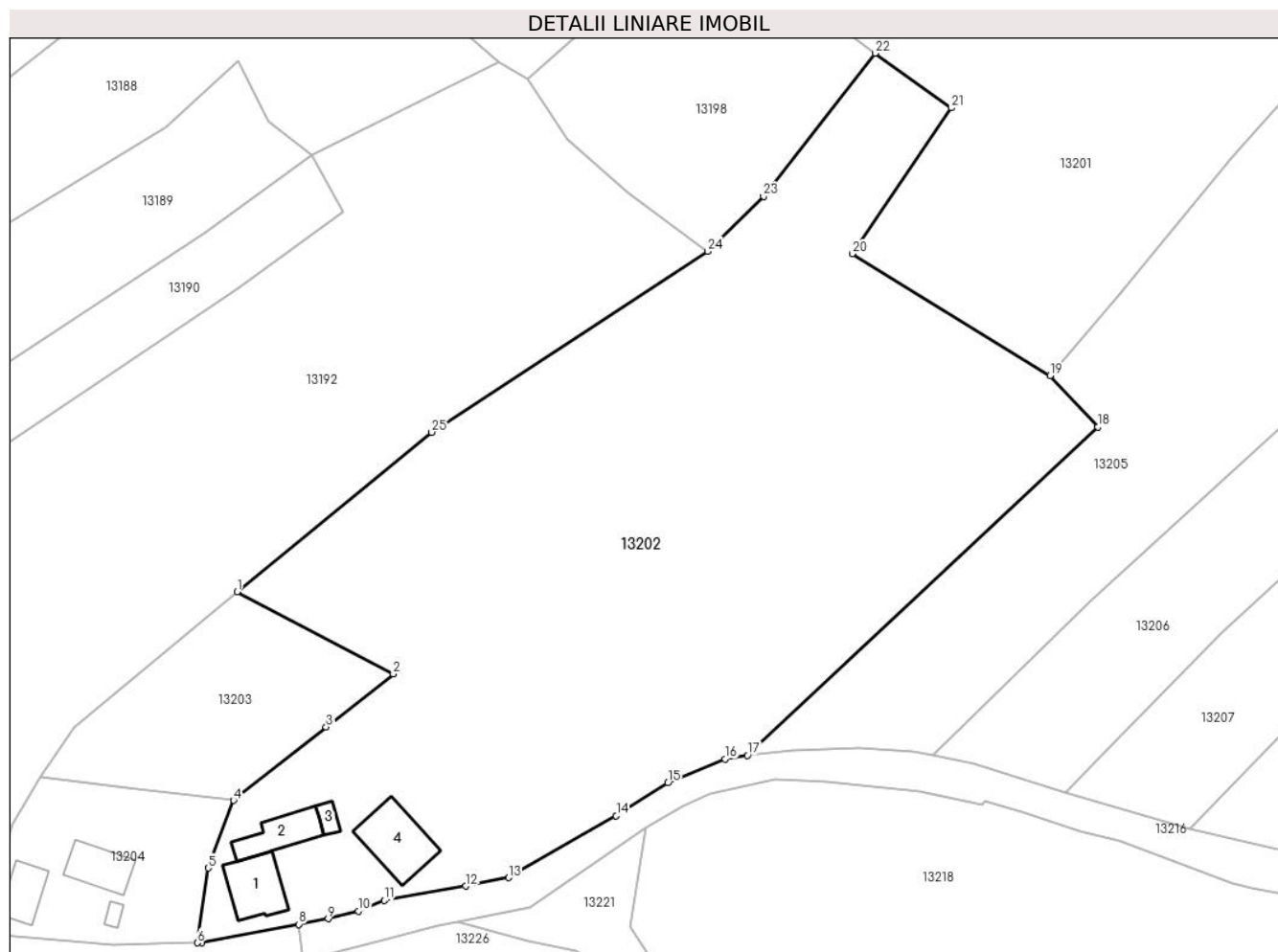
Inscrieri privind dezmembramintele dreptului de proprietate, drepturi reale de garanție și sarcini	Referințe
NU SUNT	

Anexa Nr. 1 La Partea I

Teren

Nr cadastral	Suprafața (mp)*	Observații / Referințe
	10.655	

* Suprafața este determinată în planul de proiecție Stereo 70.



Date referitoare la teren

Crt	Categorie folosință	Intravilan	Suprafața (mp)	Tarla	Parcelă	Nr. topo	Observații / Referințe
1	curți construcții	DA	992	-	-	-	
2	arabil	DA	9.664	-	-	-	

Date referitoare la construcții

Crt	Număr	Destinație construcție	Supraf. (mp)	Situație juridică	Observații / Referințe
A1.1		construcții de locuințe	94	Cu acte	Nr. niveluri:1; S. construita la sol:94 mp; S. construita desfasurata:94 mp; LOCUINTA
A1.2		construcții anexa	74	Cu acte	Nr. niveluri:1; S. construita la sol:74 mp; S. construita desfasurata:74 mp; ANEXA
A1.3		construcții anexa	16	Cu acte	Nr. niveluri:1; S. construita la sol:16 mp; S. construita desfasurata:16 mp; ANEXA
A1.4		construcții anexa	118	Cu acte	Nr. niveluri:1; S. construita la sol:118 mp; S. construita desfasurata:118 mp; ANEXA

Lungime Segmente

1) Valorile lungimilor segmentelor sunt obținute din proiecție în plan.

Punct început	X / Y	Punct sfârșit	X / Y	Lungime segment (** (m)	Punct început	X / Y	Punct sfârșit	X / Y	Lungime segment (** (m)
---------------	-------	---------------	-------	-------------------------	---------------	-------	---------------	-------	-------------------------

Punct început	X / Y	Punct sfârșit	X / Y	Lungime segment (** (m)
1	580.407,703 672.697,365	2	580.435,184 672.682,894	31.058
3	580.423,35 672.673,547	4	580.407,031 672.660,655	20.797
5	580.402,614 672.648,748	6	580.400,696 672.635,6	13.287
7	580.401,439 672.635,619	8	580.418,496 672.638,859	17.362
9	580.423,702 672.639,848	10	580.428,997 672.641,164	5.456
11	580.433,58 672.643,05	12	580.447,93 672.645,55	14.566
13	580.455,49 672.647,06	14	580.474,42 672.657,95	21.839
15	580.483,52 672.663,71	16	580.493,56 672.667,94	10.895
17	580.497,51 672.668,56	18	580.559,196 672.726,346	84.524
19	580.550,775 672.735,376	20	580.515,935 672.756,804	40.902
21	580.533,366 672.782,439	22	580.519,973 672.792,068	16.495
23	580.500,352 672.766,865	24	580.490,483 672.757,242	13.784
25	580.441,925 672.725,409	1	580.407,703 672.697,365	44.245

Punct început	X / Y	Punct sfârșit	X / Y	Lungime segment (** (m)
2	580.435,184 672.682,894	3	580.423,35 672.673,547	15.08
4	580.407,031 672.660,655	5	580.402,614 672.648,748	12.7
6	580.400,696 672.635,6	7	580.401,439 672.635,619	0.743
8	580.418,496 672.638,859	9	580.423,702 672.639,848	5.299
10	580.428,997 672.641,164	11	580.433,58 672.643,05	4.956
12	580.447,93 672.645,55	13	580.455,49 672.647,06	7.709
14	580.474,42 672.657,95	15	580.483,52 672.663,71	10.77
16	580.493,56 672.667,94	17	580.497,51 672.668,56	3.998
18	580.559,196 672.726,346	19	580.550,775 672.735,376	12.347
20	580.515,935 672.756,804	21	580.533,366 672.782,439	31.0
22	580.519,973 672.792,068	23	580.500,352 672.766,865	31.94
24	580.490,483 672.757,242	25	580.441,925 672.725,409	58.062

** Lungimile segmentelor sunt determinate în planul de proiecție Stereo 70 și sunt rotunjite la 1 milimetru.

*** Distanța dintre puncte este formată din segmente cumulate ce sunt mai mici decât valoarea 1 milimetru.

**DATE DESPRE IMOBILUL NR. 13203**

Oficiul de Cadastru și Publicitate Imobiliară SUCEAVA
Biroul de Cadastru și Publicitate Imobiliară Gura Humorului

A. Partea I. Descrierea imobilului

TEREN Intravilan

Adresa: Loc. Dragoiesti, Str Morii, Jud. Suceava

Nr. Crt	Nr cadastral Nr. topografic	Suprafața* (mp)	Observații / Referințe
A1		1.189	Sector cadastral:16 Teren neimprejmuit;

B. Partea II. Proprietari și acte

Inscrieri privitoare la dreptul de proprietate și alte drepturi reale		Referințe
13203 / 18/03/2022		
Act Normativ nr. 7, din 13/03/1996 emis de PARLAMENTUL ROMANIEI;		
B1	Inscrierea provizorie, drept de PROPRIETATE, dobandit prin Lege, cota actuala 1/1, cota initiala 1/1 1) COMUNA DRAGOIESTI, CIF:4441190	A1

C. Partea III. SARCINI .

Inscrieri privind dezmembramintele dreptului de proprietate, drepturi reale de garanție și sarcini	Referințe
NU SUNT	

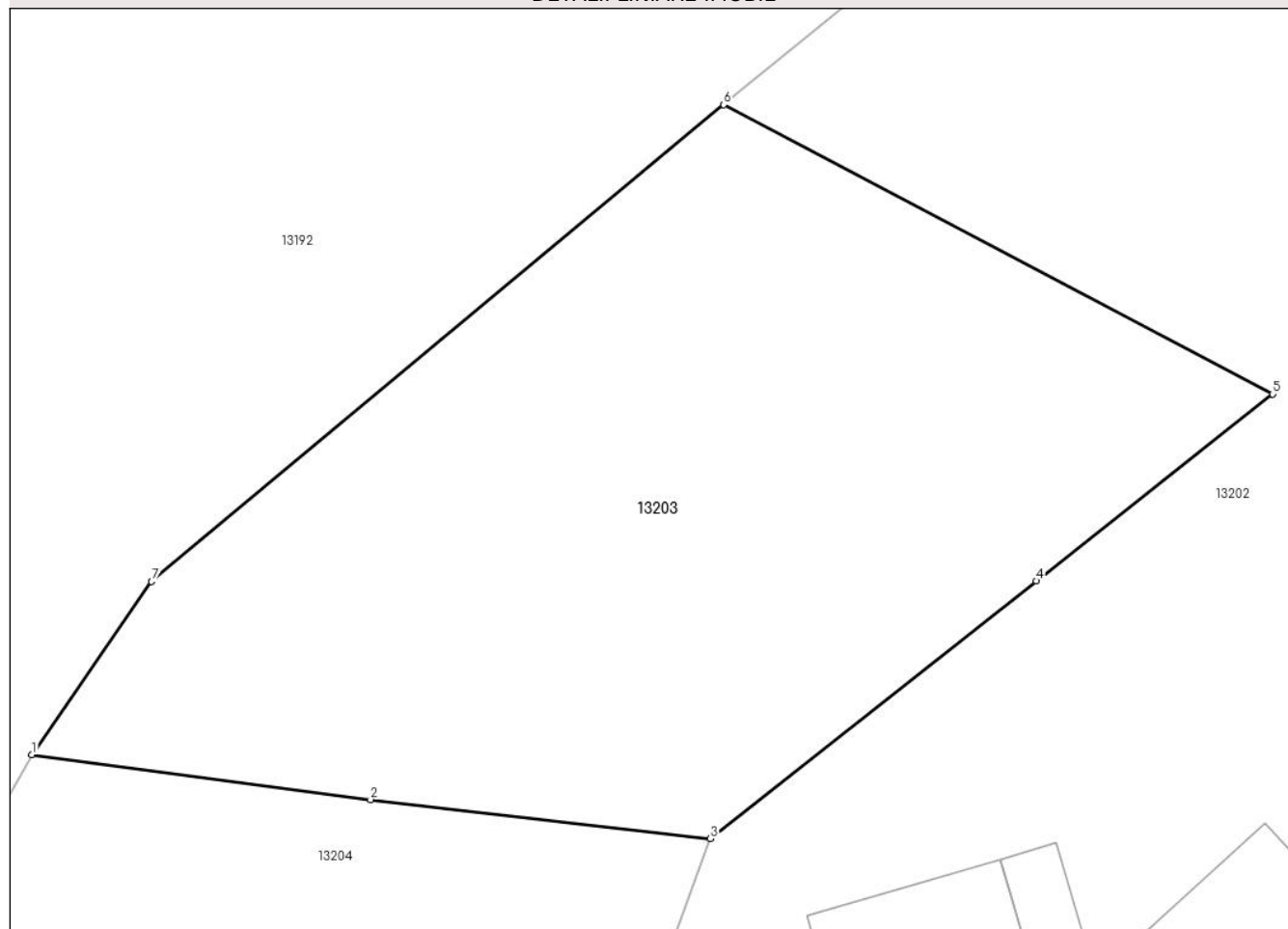
Anexa Nr. 1 La Partea I

Teren

Nr cadastral	Suprafața (mp)*	Observații / Referințe
	1.189	

* Suprafața este determinată în planul de proiecție Stereo 70.

DETALII LINIARE IMOBIL



Date referitoare la teren

Crt	Categorie folosință	Intravilan	Suprafața (mp)	Tarla	Parcelă	Nr. topo	Observații / Referințe
1	arabil	DA	1.189	-	-	-	

Lungime Segmente

1) Valorile lungimilor segmentelor sunt obținute din proiecție în plan.

Punct început	X / Y	Punct sfârșit	X / Y	Lungime segment (** (m)
1	580.373,063 672.664,865	2	580.390,016 672.662,609	17.102
2	580.390,016 672.662,609	3	580.407,031 672.660,655	17.127
3	580.407,031 672.660,655	4	580.423,35 672.673,547	20.797
4	580.423,35 672.673,547	5	580.435,184 672.682,894	15.08
5	580.435,184 672.682,894	6	580.407,703 672.697,365	31.058

Punct început	X / Y	Punct sfârșit	X / Y	Lungime segment (** (m)
6	580.407,703 672.697,365	7	580.379,058 672.673,516	37.273
7	580.379,058 672.673,516	1	580.373,063 672.664,865	10.525

** Lungimile segmentelor sunt determinate în planul de proiecție Stereo 70 și sunt rotunjite la 1 milimetru.

*** Distanța dintre puncte este formată din segmente cumulate ce sunt mai mici decât valoarea 1 milimetru.

**DATE DESPRE IMOBILUL NR. 13204**

Oficiul de Cadastru și Publicitate Imobiliară SUCEAVA
Biroul de Cadastru și Publicitate Imobiliară Gura Humorului

A. Partea I. Descrierea imobilului

TEREN Intravilan

Adresa: Loc. Dragoiesti, Str Paraului, Nr. 101, Jud. Suceava

Nr. Crt	Nr cadastral Nr. topografic	Suprafața* (mp)	Observații / Referințe
A1	34189	1.000	Sector cadastral:16 Teren neimprijmit;

Construcții

Crt	Nr cadastral Nr. topografic	Adresa	Observații / Referințe
A1.1		Loc. Dragoiesti, Str Paraului, Nr. 101, Jud. Suceava	Nr. niveluri:1; S. construita la sol:60 mp; S. construita desfasurata:60 mp; LOCUINTA
A1.2		Loc. Dragoiesti, Str Paraului, Nr. 101, Jud. Suceava	Nr. niveluri:1; S. construita la sol:75 mp; S. construita desfasurata:75 mp; ANEXA
A1.3		Loc. Dragoiesti, Str Paraului, Nr. 101, Jud. Suceava	Nr. niveluri:1; S. construita la sol:10 mp; S. construita desfasurata:10 mp; ANEXA

B. Partea II. Proprietari și acte

Inscrieri privitoare la dreptul de proprietate și alte drepturi reale		Referințe
11738 / 02/08/2022		
Act Notarial nr. 3596, din 01/08/2022 emis de PADURARU IULIA;		
B1	Intabulare, drept de PROPRIETATE, dobandit prin Conventie, cota actuala 1/1, cota initiala 1/1 1) BOBU LUCIAN	A1, A1.1, A1.2, A1.3

C. Partea III. SARCINI .

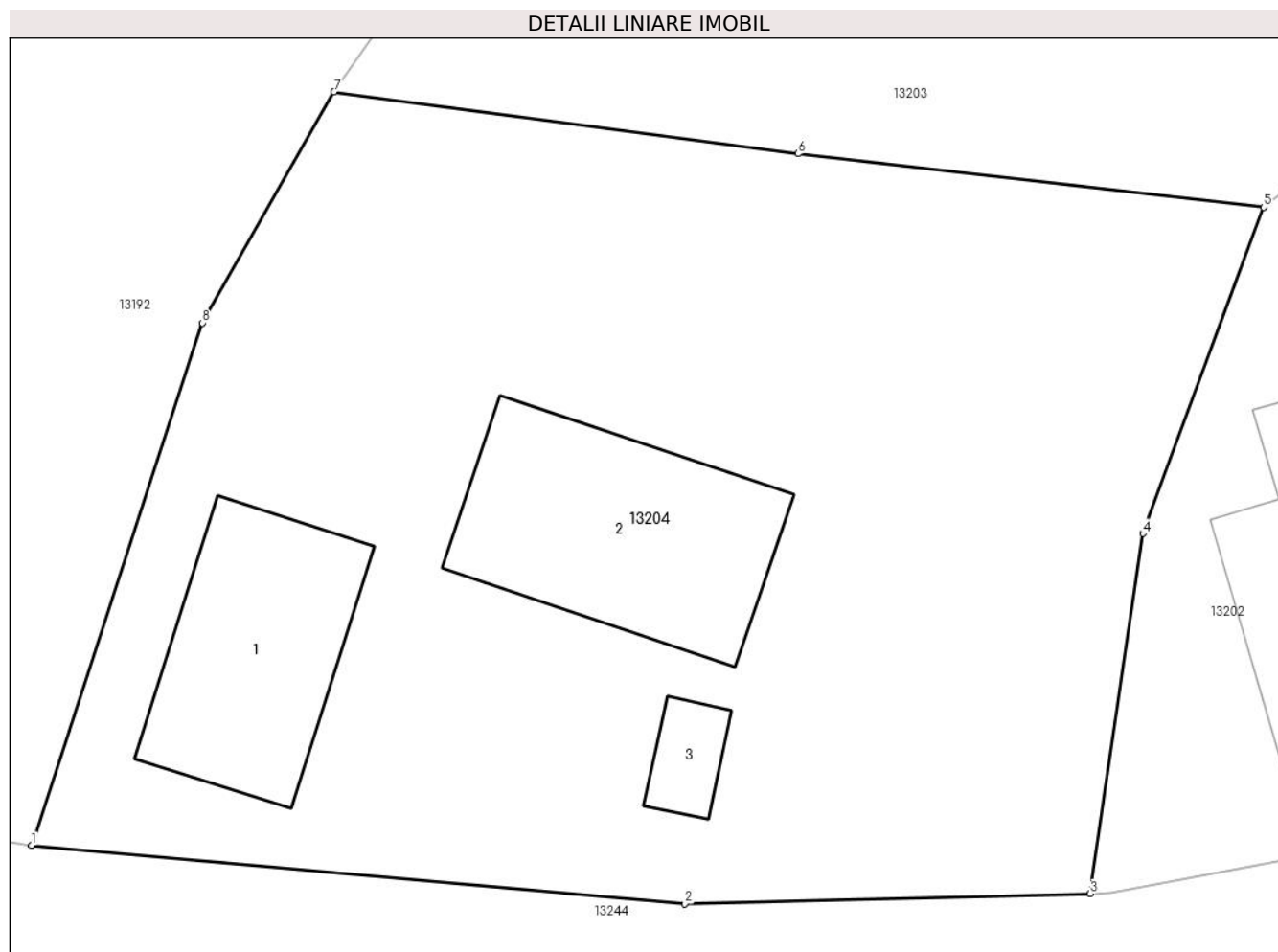
Inscrieri privind dezmembramintele dreptului de proprietate, drepturi reale de garanție și sarcini	Referințe
NU SUNT	

Anexa Nr. 1 La Partea I

Teren

Nr cadastral	Suprafața (mp)*	Observații / Referințe
34189	1.000	

* Suprafața este determinată în planul de proiecție Stereo 70.



Date referitoare la teren

Crt	Categorie folosință	Intra vilan	Suprafața (mp)	Tarla	Parcelă	Nr. topo	Observații / Referințe
1	curți constructii	DA	500	-	-	-	
2	arabil	DA	500	-	-	-	

Date referitoare la construcții

Crt	Număr	Destinație construcție	Supraf. (mp)	Situație juridică	Observații / Referințe
A1.1		construcții de locuințe	60	Cu acte	Nr. niveluri:1; S. construita la sol:60 mp; S. construita desfasurata:60 mp; LOCUINTA
A1.2		construcții anexa	75	Cu acte	Nr. niveluri:1; S. construita la sol:75 mp; S. construita desfasurata:75 mp; ANEXA
A1.3		construcții anexa	10	Cu acte	Nr. niveluri:1; S. construita la sol:10 mp; S. construita desfasurata:10 mp; ANEXA

Lungime Segmente

1) Valorile lungimilor segmentelor sunt obținute din proiecție în plan.

Punct început	X / Y	Punct sfârșit	X / Y	Lungime segment (** (m)
1	580.362,021 672.637,359	2	580.385,883 672.635,225	23.957

Punct început	X / Y	Punct sfârșit	X / Y	Lungime segment (** (m)
2	580.385,883 672.635,225	3	580.400,696 672.635,6	14.818
3	580.400,696 672.635,6	4	580.402,614 672.648,748	13.287
4	580.402,614 672.648,748	5	580.407,031 672.660,655	12.7
5	580.407,031 672.660,655	6	580.390,016 672.662,609	17.127
6	580.390,016 672.662,609	7	580.373,063 672.664,865	17.102
7	580.373,063 672.664,865	8	580.368,264 672.656,435	9.7
8	580.368,264 672.656,435	1	580.362,021 672.637,359	20.072

** Lungimile segmentelor sunt determinate în planul de proiecție Stereo 70 și sunt rotunjite la 1 milimetru.

*** Distanța dintre puncte este formată din segmente cumulate ce sunt mai mici decât valoarea 1 milimetru.

**DATE DESPRE IMOBILUL NR. 13205**

Oficiul de Cadastru și Publicitate Imobiliară SUCEAVA
Biroul de Cadastru și Publicitate Imobiliară Gura Humorului

A. Partea I. Descrierea imobilului

TEREN Intravilan

Adresa: Loc. Dragoiesti, Str Paraului, Nr. 7, Jud. Suceava

Nr. Crt	Nr cadastral Nr. topografic	Suprafața* (mp)	Observații / Referințe
A1		6.681	Sector cadastral:16 Teren neimprijmit;

Construcții

Crt	Nr cadastral Nr. topografic	Adresa	Observații / Referințe
A1.1		Loc. Dragoiesti, Str Paraului, Nr. 7, Jud. Suceava	Nr. niveluri:2; S. construita la sol:83 mp; S. construita desfasurata:165 mp; LOCUINTA
A1.2		Loc. Dragoiesti, Str Paraului, Nr. 7, Jud. Suceava	Nr. niveluri:1; S. construita la sol:43 mp; S. construita desfasurata:43 mp; ANEXA
A1.3		Loc. Dragoiesti, Str Paraului, Nr. 7, Jud. Suceava	Nr. niveluri:1; S. construita la sol:93 mp; S. construita desfasurata:93 mp; ANEXA
A1.4		Loc. Dragoiesti, Str Paraului, Nr. 7, Jud. Suceava	Nr. niveluri:1; S. construita la sol:29 mp; S. construita desfasurata:29 mp; ANEXA

B. Partea II. Proprietari și acte

Inscrieri privitoare la dreptul de proprietate și alte drepturi reale	Referințe
13205 / 18/03/2022	
Act Normativ nr. 7, din 13/03/1996 emis de PARLAMENTUL ROMANIEI;	
B1	Intabulare, drept de PROPRIETATE, dobandit prin Lege, cota actuala 1/1, cota initiala 1/1 1) NEIDENTIFICAT NEIDENTIFICAT
Act Administrativ nr. 2039, din 14/03/2022 emis de PRIMARIA COMUNEI DRAGOIESTI;	
B2	Se noteaza posesia factica in favoarea lui 1) BRADATAN MARICEL-TUDOREL
Act Administrativ nr. 2526, din 31/03/2022 emis de PRIMARIA COMUNEI DRAGOIESTI;	
B2	Intabulare, drept de PROPRIETATE, dobandit prin Lege, cota actuala 1/1, cota initiala 1/1 1) BRADATAN MARICEL-TUDOREL

C. Partea III. SARCINI .

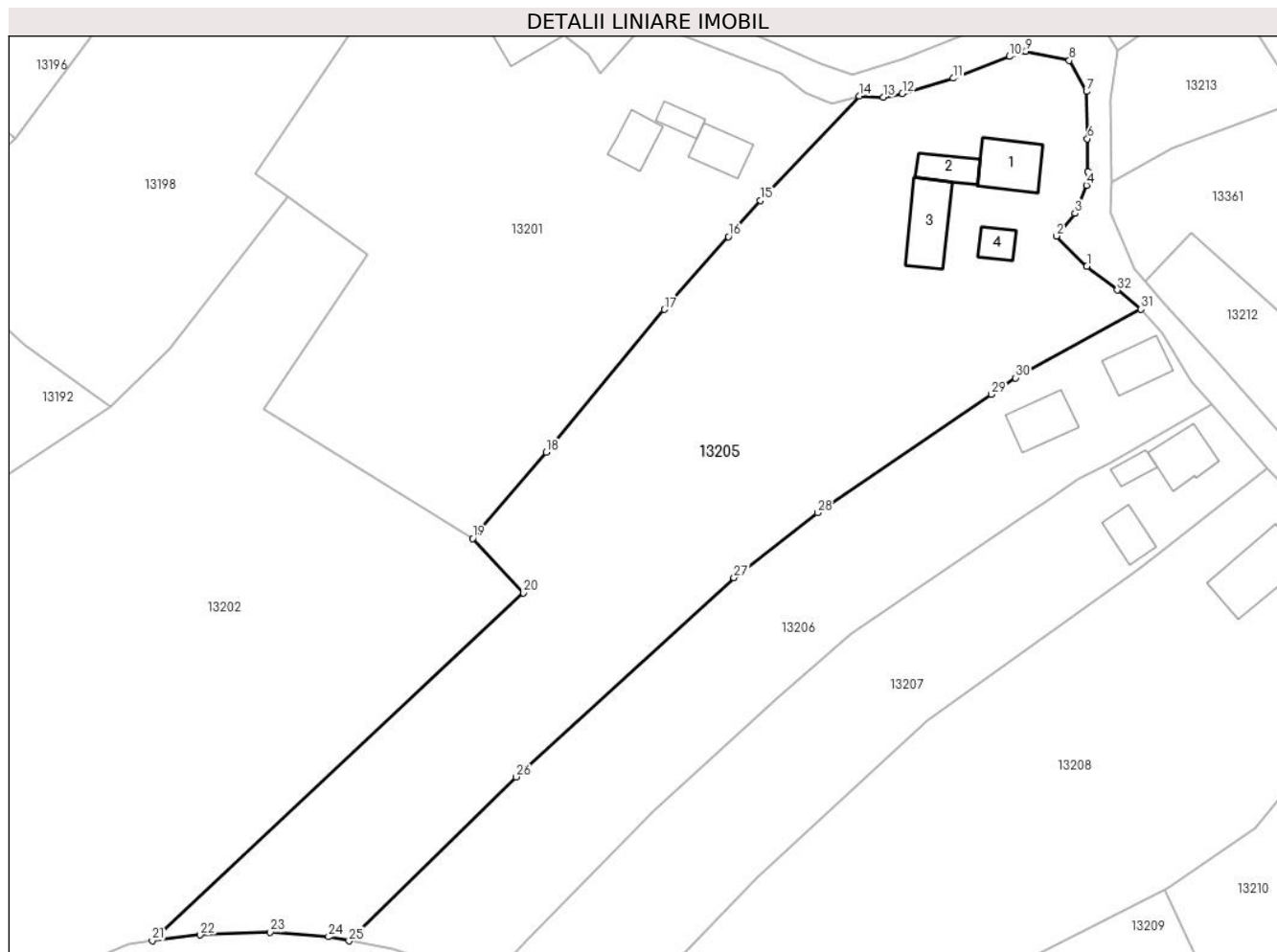
Inscrieri privind dezmembramintele dreptului de proprietate, drepturi reale de garanție și sarcini	Referințe
NU SUNT	

Anexa Nr. 1 La Partea I

Teren

Nr cadastral	Suprafața (mp)*	Observații / Referințe
	6.681	

* Suprafața este determinată în planul de proiecție Stereo 70.



Date referitoare la teren

Crt	Categorie folosință	Intra vilan	Suprafața (mp)	Tarla	Parcelă	Nr. topo	Observații / Referințe
1	curți constructii	DA	627	-	-	-	
2	arabil	DA	6.054	-	-	-	

Date referitoare la construcții

Crt	Număr	Destinație construcție	Supraf. (mp)	Situație juridică	Observații / Referințe
A1.1		construcții de locuințe	83	Cu acte	Nr. niveluri:2; S. construita la sol:83 mp; S. construita desfasurata:165 mp; LOCUINTA
A1.2		construcții anexa	43	Cu acte	Nr. niveluri:1; S. construita la sol:43 mp; S. construita desfasurata:43 mp; ANEXA
A1.3		construcții anexa	93	Cu acte	Nr. niveluri:1; S. construita la sol:93 mp; S. construita desfasurata:93 mp; ANEXA
A1.4		construcții anexa	29	Cu acte	Nr. niveluri:1; S. construita la sol:29 mp; S. construita desfasurata:29 mp; ANEXA

Lungime Segmente

1) Valorile lungimilor segmentelor sunt obținute din proiecție în plan.

Punct început	X / Y	Punct sfârșit	X / Y	Lungime segment (** (m)	Punct început	X / Y	Punct sfârșit	X / Y	Lungime segment (** (m)
---------------	-------	---------------	-------	-------------------------	---------------	-------	---------------	-------	-------------------------

Punct început	X / Y	Punct sfârșit	X / Y	Lungime segment (** (m)
1	580.652,87 672.780,57	2	580.647,81 672.785,62	7.149
3	580.650,89 672.789,375	4	580.652,79 672.794,04	5.037
5	580.653,06 672.796,35	6	580.652,961 672.801,765	5.416
7	580.652,817 672.809,615	8	580.649,95 672.814,78	5.907
9	580.642,72 672.816,3	10	580.640,01 672.815,44	2.843
11	580.630,64 672.811,82	12	580.622,2 672.809,29	8.811
13	580.619,0 672.808,68	14	580.615,04 672.808,85	3.964
15	580.598,574 672.791,498	16	580.593,269 672.785,496	8.01
17	580.582,601 672.773,425	18	580.563,006 672.749,695	30.775
19	580.550,775 672.735,376	20	580.559,196 672.726,346	12.347
21	580.497,51 672.668,56	22	580.505,43 672.669,51	7.977
23	580.517,11 672.669,96	24	580.526,81 672.669,2	9.73
25	580.530,214 672.668,524	26	580.558,001 672.695,769	38.915
27	580.594,227 672.728,853	28	580.608,113 672.739,665	17.599
29	580.637,005 672.759,334	30	580.641,02 672.762,067	4.857
31	580.661,87 672.773,48	32	580.657,93 672.776,62	5.038

Punct început	X / Y	Punct sfârșit	X / Y	Lungime segment (** (m)
2	580.647,81 672.785,62	3	580.650,89 672.789,375	4.857
4	580.652,79 672.794,04	5	580.653,06 672.796,35	2.326
6	580.652,961 672.801,765	7	580.652,817 672.809,615	7.851
8	580.649,95 672.814,78	9	580.642,72 672.816,3	7.388
10	580.640,01 672.815,44	11	580.630,64 672.811,82	10.045
12	580.622,2 672.809,29	13	580.619,0 672.808,68	3.258
14	580.615,04 672.808,85	15	580.598,574 672.791,498	23.921
16	580.593,269 672.785,496	17	580.582,601 672.773,425	16.109
18	580.563,006 672.749,695	19	580.550,775 672.735,376	18.832
20	580.559,196 672.726,346	21	580.497,51 672.668,56	84.524
22	580.505,43 672.669,51	23	580.517,11 672.669,96	11.689
24	580.526,81 672.669,2	25	580.530,214 672.668,524	3.47
26	580.558,001 672.695,769	27	580.594,227 672.728,853	49.06
28	580.608,113 672.739,665	29	580.637,005 672.759,334	34.952
30	580.641,02 672.762,067	31	580.661,87 672.773,48	23.769
32	580.657,93 672.776,62	1	580.652,87 672.780,57	6.419

** Lungimile segmentelor sunt determinate în planul de proiecție Stereo 70 și sunt rotunjite la 1 milimetru.

*** Distanța dintre puncte este formată din segmente cumulate ce sunt mai mici decât valoarea 1 milimetru.

**DATE DESPRE IMOBILUL NR. 13206**

Oficiul de Cadastru și Publicitate Imobiliară SUCEAVA
Biroul de Cadastru și Publicitate Imobiliară Gura Humorului

A. Partea I. Descrierea imobilului

TEREN Intravilan

Adresa: Loc. Dragoiesti, Str Paraului, Nr. 5, Jud. Suceava

Nr. Crt	Nr cadastral Nr. topografic	Suprafața* (mp)	Observații / Referințe
A1		3.212	Sector cadastral:16 Teren neimprijmit;

Construcții

Crt	Nr cadastral Nr. topografic	Adresa	Observații / Referințe
A1.1		Loc. Dragoiesti, Str Paraului, Nr. 5, Jud. Suceava	Nr. niveluri:1; S. construita la sol:70 mp; S. construita desfasurata:70 mp; LOCUINTA
A1.2		Loc. Dragoiesti, Str Paraului, Nr. 5, Jud. Suceava	Nr. niveluri:1; S. construita la sol:65 mp; S. construita desfasurata:65 mp; ANEXA

B. Partea II. Proprietari și acte

Inscrieri privitoare la dreptul de proprietate și alte drepturi reale		Referințe
13206 / 18/03/2022		
Act Normativ nr. 7, din 13/03/1996 emis de PARLAMENTUL ROMANIEI;		
B1	Intabulare, drept de PROPRIETATE, dobandit prin Lege, cota actuala 1/1, cota initiala 1/1 1) NEIDENTIFICAT NEIDENTIFICAT	A1
Act Administrativ nr. 2040, din 14/03/2022 emis de PRIMARIA COMUNEI DRAGOIESTI;		
B2	Se noteaza posesia factica in favoarea lui 1) CUCU ELENA	A1
Act Administrativ nr. 2526, din 31/03/2022 emis de PRIMARIA COMUNEI DRAGOIESTI;		
B2	Intabulare, drept de PROPRIETATE, dobandit prin Lege, cota actuala 1/1, cota initiala 1/1 1) CUCU ELENA	A1.1, A1.2

C. Partea III. SARCINI .

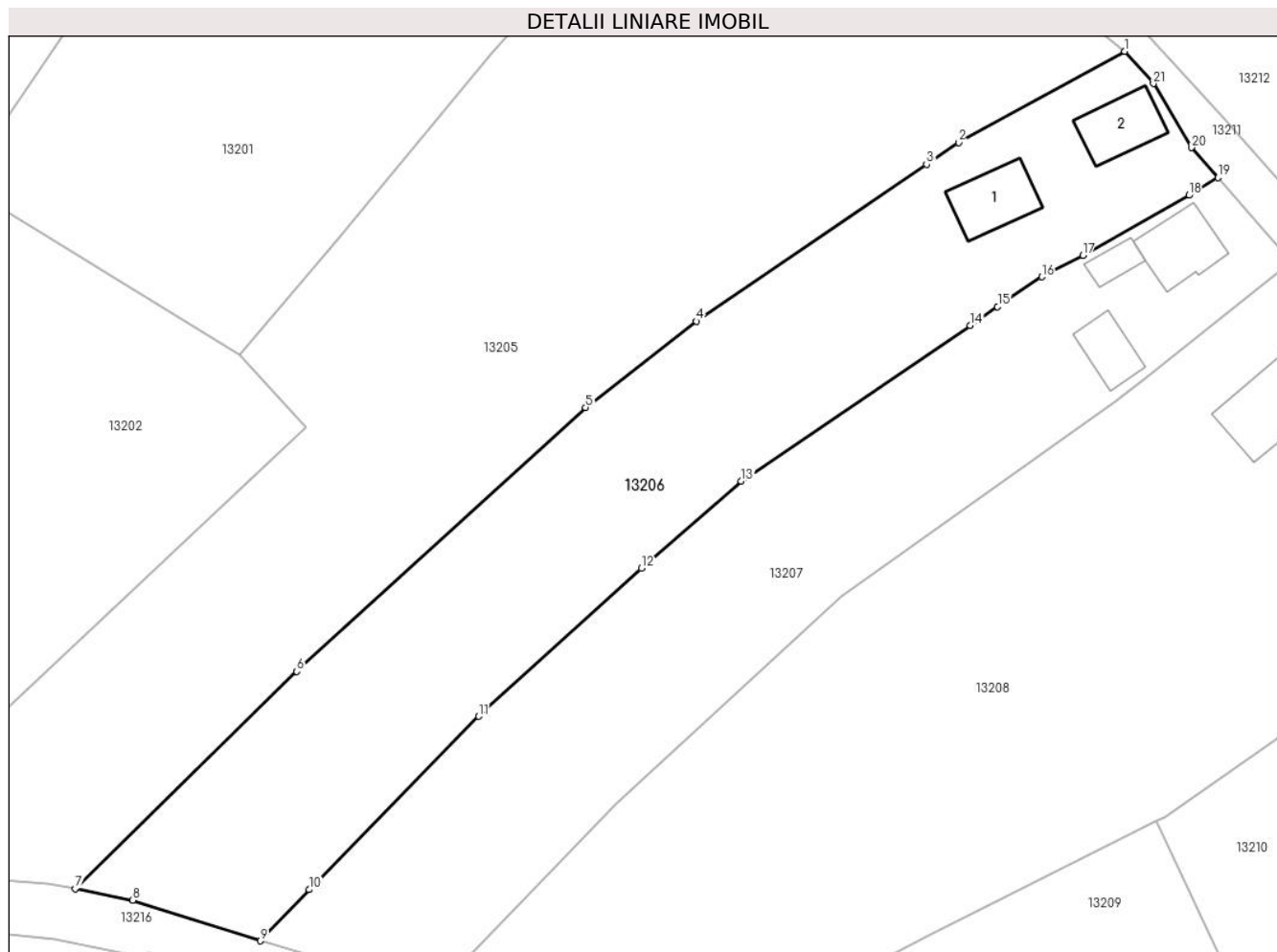
Inscrieri privind dezmembramintele dreptului de proprietate, drepturi reale de garanție și sarcini	Referințe
NU SUNT	

Anexa Nr. 1 La Partea I

Teren

Nr cadastral	Suprafața (mp)*	Observații / Referințe
	3.212	

* Suprafața este determinată în planul de proiecție Stereo 70.



Date referitoare la teren

Crt	Categorie folosință	Intravilan	Suprafața (mp)	Tarla	Parcelă	Nr. topo	Observații / Referințe
1	curți constructii	DA	601	-	-	-	
2	arabil	DA	2.612	-	-	-	

Date referitoare la construcții

Crt	Număr	Destinație construcție	Supraf. (mp)	Situație juridică	Observații / Referințe
A1.1		construcții de locuințe	70	Cu acte	Nr. niveluri:1; S. construita la sol:70 mp; S. construita desfasurata:70 mp; LOCUINTA
A1.2		construcții anexa	65	Cu acte	Nr. niveluri:1; S. construita la sol:65 mp; S. construita desfasurata:65 mp; ANEXA

Lungime Segmente

1) Valorile lungimilor segmentelor sunt obținute din proiecție în plan.

Punct început	X / Y	Punct sfârșit	X / Y	Lungime segment (** (m))
1	580.661,87 672.773,48	2	580.641,02 672.762,067	23.769
3	580.637,005 672.759,334	4	580.608,113 672.739,665	34.952

Punct început	X / Y	Punct sfârșit	X / Y	Lungime segment (** (m))
2	580.641,02 672.762,067	3	580.637,005 672.759,334	4.857
4	580.608,113 672.739,665	5	580.594,227 672.728,853	17.599

Punct început	X / Y	Punct sfârșit	X / Y	Lungime segment (** (m)
5	580.594,227 672.728,853	6	580.558,001 672.695,769	49.06
7	580.530,214 672.668,524	8	580.537,43 672.667,09	7.357
9	580.553,44 672.661,997	10	580.559,566 672.668,426	8.88
11	580.580,852 672.690,144	12	580.601,236 672.708,703	27.567
13	580.613,771 672.719,609	14	580.642,476 672.739,125	34.711
15	580.645,914 672.741,463	16	580.651,449 672.745,227	6.694
17	580.656,591 672.747,892	18	580.669,912 672.755,441	15.311
19	580.673,581 672.757,641	20	580.670,218 672.761,406	5.048
21	580.665,46 672.769,42	1	580.661,87 672.773,48	5.42

Punct început	X / Y	Punct sfârșit	X / Y	Lungime segment (** (m)
6	580.558,001 672.695,769	7	580.530,214 672.668,524	38.915
8	580.537,43 672.667,09	9	580.553,44 672.661,997	16.801
10	580.559,566 672.668,426	11	580.580,852 672.690,144	30.41
12	580.601,236 672.708,703	13	580.613,771 672.719,609	16.615
14	580.642,476 672.739,125	15	580.645,914 672.741,463	4.158
16	580.651,449 672.745,227	17	580.656,591 672.747,892	5.792
18	580.669,912 672.755,441	19	580.673,581 672.757,641	4.278
20	580.670,218 672.761,406	21	580.665,46 672.769,42	9.32

** Lungimile segmentelor sunt determinate în planul de proiecție Stereo 70 și sunt rotunjite la 1 milimetru.

*** Distanța dintre puncte este formată din segmente cumulate ce sunt mai mici decât valoarea 1 milimetru.

**DATE DESPRE IMOBILUL NR. 13207**

Oficiul de Cadastru și Publicitate Imobiliară SUCEAVA
Biroul de Cadastru și Publicitate Imobiliară Gura Humorului

A. Partea I. Descrierea imobilului

TEREN Intravilan

Adresa: Loc. Dragoiesti, Str Paraului, Nr. 3, Jud. Suceava

Nr. Crt	Nr cadastral Nr. topografic	Suprafața* (mp)	Observații / Referințe
A1	30814	2.770	Sector cadastral:16 Teren neimpregmuit;

Construcții

Crt	Nr cadastral Nr. topografic	Adresa	Observații / Referințe
A1.1		Loc. Dragoiesti, Str Paraului, Nr. 3, Jud. Suceava	Nr. niveluri:1; S. construita la sol:69 mp; S. construita desfasurata:69 mp; LOCUINTA
A1.2		Loc. Dragoiesti, Str Paraului, Nr. 3, Jud. Suceava	Nr. niveluri:1; S. construita la sol:45 mp; S. construita desfasurata:45 mp; ANEXA
A1.3		Loc. Dragoiesti, Str Paraului, Nr. 3, Jud. Suceava	Nr. niveluri:1; S. construita la sol:23 mp; S. construita desfasurata:23 mp; ANEXA

B. Partea II. Proprietari și acte

Inscrieri privitoare la dreptul de proprietate și alte drepturi reale		Referințe
12928 / 08/10/2014		
Act Notarial nr. 4002, din 06/10/2014 emis de BIN Ivascu Adela;		
B12	Intabulare, drept de PROPRIETATE, dobandit prin Conventie, cota actuala 1/1, cota initiala 1/1 1) ANCHIDIN DUMITRU 2) ANCHIDIN CRISTINA - RALUCA	A1, A1.1, A1.2, A1.3

C. Partea III. SARCINI .

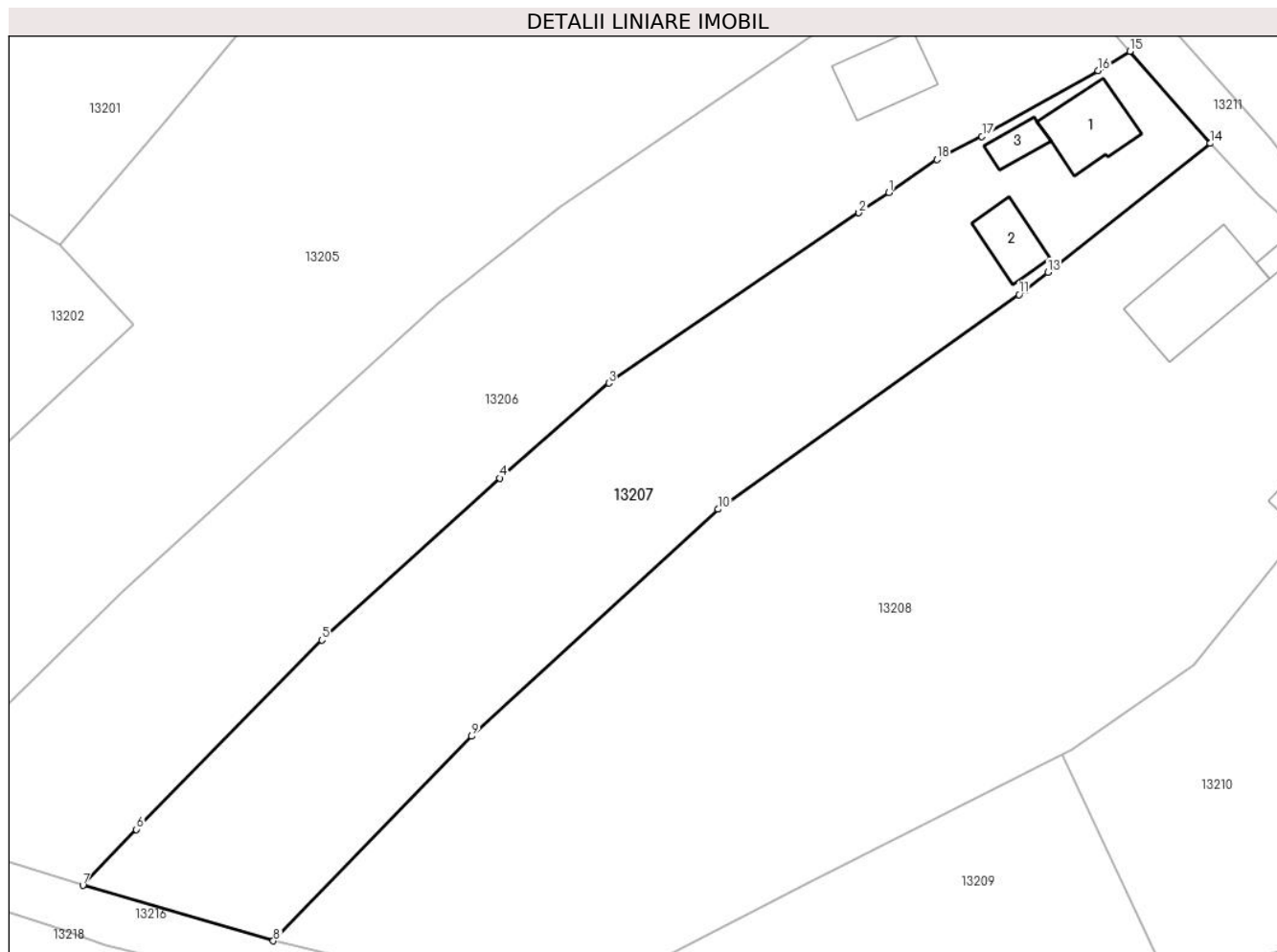
Inscrieri privind dezmembramintele dreptului de proprietate, drepturi reale de garanție și sarcini	Referințe
NU SUNT	

Anexa Nr. 1 La Partea I

Teren

Nr cadastral	Suprafața (mp)*	Observații / Referințe
30814	2.770	

* Suprafața este determinată în planul de proiecție Stereo 70.



Date referitoare la teren

Crt	Categorie folosință	Intravilan	Suprafața (mp)	Tarla	Parcelă	Nr. topo	Observații / Referințe
1	curți constructii	DA	600	-	-	-	
2	arabil	DA	2.170	-	-	-	

Date referitoare la construcții

Crt	Număr	Destinație construcție	Supraf. (mp)	Situație juridică	Observații / Referințe
A1.1		construcții de locuințe	69	Cu acte	Nr. niveluri:1; S. construita la sol:69 mp; S. construita desfasurata:69 mp; LOCUINTA
A1.2		construcții anexa	45	Cu acte	Nr. niveluri:1; S. construita la sol:45 mp; S. construita desfasurata:45 mp; ANEXA
A1.3		construcții anexa	23	Cu acte	Nr. niveluri:1; S. construita la sol:23 mp; S. construita desfasurata:23 mp; ANEXA

Lungime Segmente

1) Valorile lungimilor segmentelor sunt obținute din proiecție în plan.

Punct început	X / Y	Punct sfârșit	X / Y	Lungime segment (** (m))
1	580.645,914 672.741,463	2	580.642,476 672.739,125	4.158

Punct început	X / Y	Punct sfârșit	X / Y	Lungime segment (** (m)
2	580.642,476 672.739,125	3	580.613,771 672.719,609	34.711
3	580.613,771 672.719,609	4	580.601,236 672.708,703	16.615
4	580.601,236 672.708,703	5	580.580,852 672.690,144	27.567
5	580.580,852 672.690,144	6	580.559,566 672.668,426	30.41
6	580.559,566 672.668,426	7	580.553,44 672.661,997	8.88
7	580.553,44 672.661,997	8	580.575,282 672.655,65	22.745
8	580.575,282 672.655,65	9	580.598,031 672.679,098	32.67
9	580.598,031 672.679,098	10	580.626,298 672.705,14	38.434
10	580.626,298 672.705,14	11	580.660,837 672.729,745	42.407
11	580.660,837 672.729,745	12	580.661,636 672.730,314	0.981
12	580.661,636 672.730,314	13	580.664,179 672.732,31	3.233
13	580.664,179 672.732,31	14	580.682,8 672.747,08	23.768
14	580.682,8 672.747,08	15	580.673,581 672.757,641	14.019
15	580.673,581 672.757,641	16	580.669,912 672.755,441	4.278
16	580.669,912 672.755,441	17	580.656,591 672.747,892	15.311
17	580.656,591 672.747,892	18	580.651,449 672.745,227	5.792
18	580.651,449 672.745,227	1	580.645,914 672.741,463	6.694

** Lungimile segmentelor sunt determinate în planul de proiecție Stereo 70 și sunt rotunjite la 1 milimetru.

*** Distanța dintre puncte este formată din segmente cumulate ce sunt mai mici decât valoarea 1 milimetru.

**DATE DESPRE IMOBILUL NR. 13208**

Oficiul de Cadastru și Publicitate Imobiliară SUCEAVA
Biroul de Cadastru și Publicitate Imobiliară Gura Humorului

A. Partea I. Descrierea imobilului

TEREN Intravilan

Adresa: Loc. Dragoiesti, Str Paraului, Nr. 1, Jud. Suceava

Nr. Crt	Nr cadastral Nr. topografic	Suprafața* (mp)	Observații / Referințe
A1	30161	5.300	Sector cadastral:16 Teren neimpregmuit;

Construcții

Crt	Nr cadastral Nr. topografic	Adresa	Observații / Referințe
A1.1		Loc. Dragoiesti, Str Paraului, Nr. 1, Jud. Suceava	Nr. niveluri:1; S. construita la sol:91 mp; S. construita desfasurata:91 mp; LOCUINTA
A1.2		Loc. Dragoiesti, Str Paraului, Nr. 1, Jud. Suceava	Nr. niveluri:1; S. construita la sol:55 mp; S. construita desfasurata:55 mp; ANEXA
A1.3		Loc. Dragoiesti, Str Paraului, Nr. 1, Jud. Suceava	Nr. niveluri:1; S. construita la sol:123 mp; S. construita desfasurata:123 mp; ANEXA
A1.4		Loc. Dragoiesti, Str Paraului, Nr. 1, Jud. Suceava	Nr. niveluri:1; S. construita la sol:11 mp; S. construita desfasurata:11 mp; ANEXA

B. Partea II. Proprietari și acte

Inscrieri privitoare la dreptul de proprietate și alte drepturi reale		Referințe
144 / 11/01/2010		
Act Administrativ nr. 961, din 10/07/1995 emis de COMISIA JUDETEANA SUCEAVA (act notarial nr. 95/24-11-2009 emis de BNP PETRU ATANASOAEI; act administrativ nr. 3855/24-11-2009 emis de PRIMARIA COMUNEI DRAGOIESTI; act administrativ nr. 3902/30-11-2009 emis de PRIMARIA DRAGOIESTI);		
B1	Intabulare, drept de PROPRIETATE, dobandit prin Succesiune, cota actuala 1/2, cota initiala 1/2 1) SCRIVOSCHI SAMUIL	A1, A1.1, A1.2, A1.3, A1.4
14151 / 21/11/2013		
Act Notarial nr. 135, din 21/11/2013 emis de Dumitru Mihaela;		
B2	Intabulare, drept de PROPRIETATE, dobandit prin Succesiune, cota actuala 1/2, cota initiala 1/2 1) SCRIVOSCHI SAMUIL	A1, A1.1, A1.2, A1.3, A1.4

C. Partea III. SARCINI .

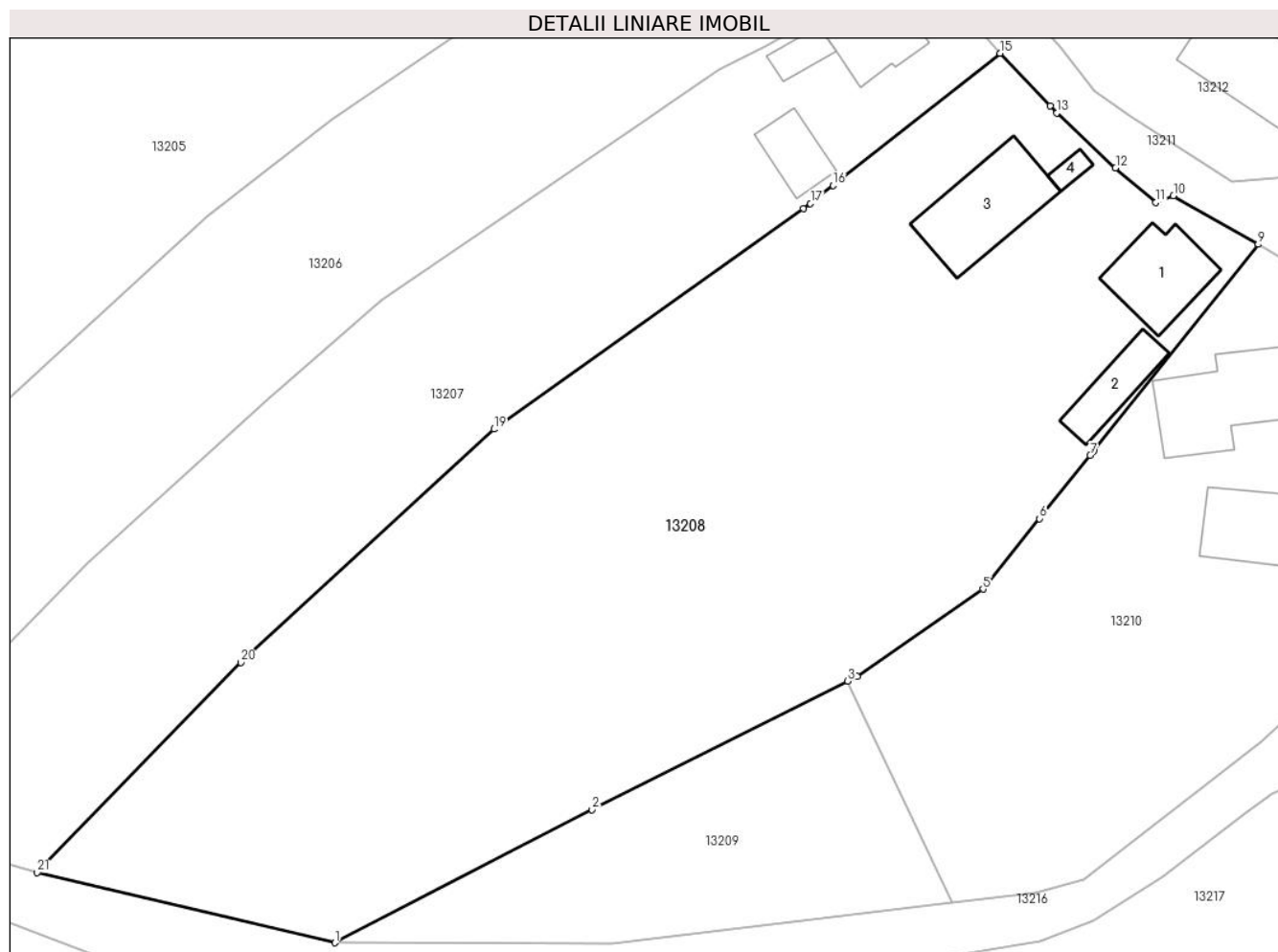
Inscrieri privind dezmembramintele dreptului de proprietate, drepturi reale de garanție și sarcini	Referințe
NU SUNT	

Anexa Nr. 1 La Partea I

Teren

Nr cadastral	Suprafața (mp)*	Observații / Referințe
30161	5.300	

* Suprafața este determinată în planul de proiecție Stereo 70.



Date referitoare la teren

Crt	Categorie folosință	Intra vilan	Suprafața (mp)	Tarla	Parcelă	Nr. topo	Observații / Referințe
1	curți constructii	DA	1.000	-	-	-	
2	arabil	DA	4.300	-	-	-	

Date referitoare la construcții

Crt	Număr	Destinație construcție	Supraf. (mp)	Situație juridică	Observații / Referințe
A1.1		construcții de locuințe	91	Cu acte	Nr. niveluri:1; S. construita la sol:91 mp; S. construita desfasurata:91 mp; LOCUINTA
A1.2		construcții anexa	55	Cu acte	Nr. niveluri:1; S. construita la sol:55 mp; S. construita desfasurata:55 mp; ANEXA
A1.3		construcții anexa	123	Cu acte	Nr. niveluri:1; S. construita la sol:123 mp; S. construita desfasurata:123 mp; ANEXA
A1.4		construcții anexa	11	Cu acte	Nr. niveluri:1; S. construita la sol:11 mp; S. construita desfasurata:11 mp; ANEXA

Lungime Segmente

1) Valorile lungimilor segmentelor sunt obținute din proiecție în plan.

Punct început	X / Y	Punct sfârșit	X / Y	Lungime segment (** (m)	Punct început	X / Y	Punct sfârșit	X / Y	Lungime segment (** (m)
---------------	-------	---------------	-------	-------------------------	---------------	-------	---------------	-------	-------------------------

Punct început	X / Y	Punct sfârșit	X / Y	Lungime segment (** (m)
1	580.608,533 672.647,834	2	580.637,261 672.662,659	32.328
3	580.665,795 672.677,037	4	580.666,85 672.677,55	1.173
5	580.680,903 672.687,289	6	580.687,204 672.695,148	10.073
7	580.692,866 672.702,21	8	580.693,244 672.702,685	0.607
9	580.711,634 672.725,764	10	580.702,161 672.731,167	10.906
11	580.700,22 672.730,46	12	580.695,7 672.734,28	5.918
13	580.689,14 672.740,41	14	580.688,402 672.741,187	1.072
15	580.682,8 672.747,08	16	580.664,179 672.732,31	23.768
17	580.661,636 672.730,314	18	580.660,837 672.729,745	0.981
19	580.626,298 672.705,14	20	580.598,031 672.679,098	38.434
21	580.575,282 672.655,65	1	580.608,533 672.647,834	34.157

Punct început	X / Y	Punct sfârșit	X / Y	Lungime segment (** (m)
2	580.637,261 672.662,659	3	580.665,795 672.677,037	31.952
4	580.666,85 672.677,55	5	580.680,903 672.687,289	17.098
6	580.687,204 672.695,148	7	580.692,866 672.702,21	9.052
8	580.693,244 672.702,685	9	580.711,634 672.725,764	29.51
10	580.702,161 672.731,167	11	580.700,22 672.730,46	2.066
12	580.695,7 672.734,28	13	580.689,14 672.740,41	8.978
14	580.688,402 672.741,187	15	580.682,8 672.747,08	8.131
16	580.664,179 672.732,31	17	580.661,636 672.730,314	3.233
18	580.660,837 672.729,745	19	580.626,298 672.705,14	42.407
20	580.598,031 672.679,098	21	580.575,282 672.655,65	32.67

** Lungimile segmentelor sunt determinate în planul de proiecție Stereo 70 și sunt rotunjite la 1 milimetru.

*** Distanța dintre puncte este formată din segmente cumulate ce sunt mai mici decât valoarea 1 milimetru.

**DATE DESPRE IMOBILUL NR. 13209**

Oficiul de Cadastru și Publicitate Imobiliară SUCEAVA
Biroul de Cadastru și Publicitate Imobiliară Gura Humorului

A. Partea I. Descrierea imobilului

TEREN Intravilan

Adresa: Loc. Dragoiesti, Str Morii, Jud. Suceava

Nr. Crt	Nr cadastral Nr. topografic	Suprafața* (mp)	Observații / Referințe
A1		954	Sector cadastral:16 Teren neimprejmuit;

B. Partea II. Proprietari și acte

Inscrieri privitoare la dreptul de proprietate și alte drepturi reale		Referințe
13209 / 18/03/2022		
Act Normativ nr. 7, din 13/03/1996 emis de PARLAMENTUL ROMANIEI;		
B1	Inscrierea provizorie, drept de PROPRIETATE, dobandit prin Lege, cota actuala 1/1, cota initiala 1/1 1) COMUNA DRAGOIESTI, CIF:4441190	A1

C. Partea III. SARCINI .

Inscrieri privind dezmembramintele dreptului de proprietate, drepturi reale de garanție și sarcini	Referințe
NU SUNT	

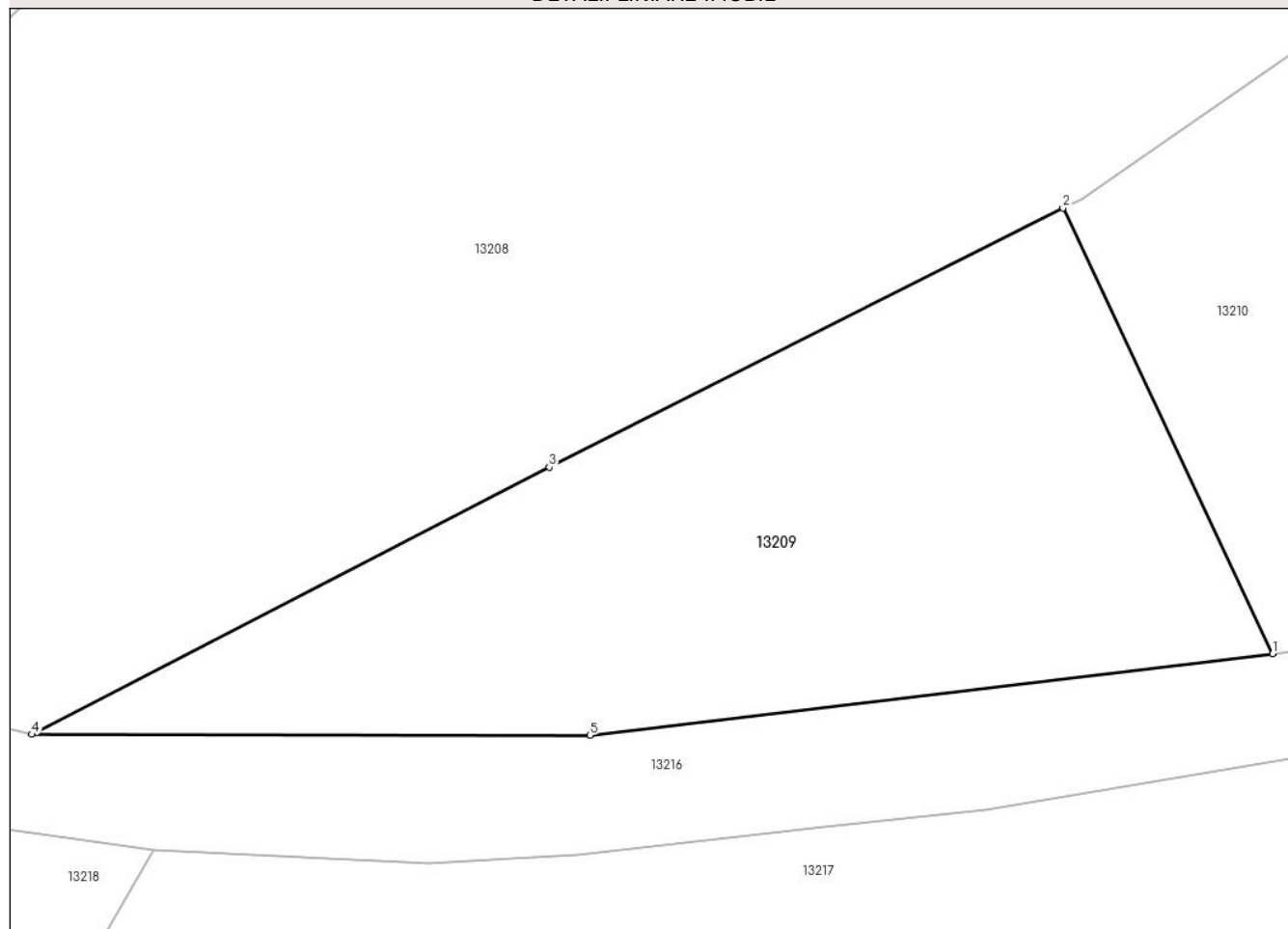
Anexa Nr. 1 La Partea I

Teren

Nr cadastral	Suprafața (mp)*	Observații / Referințe
	954	

* Suprafața este determinată în planul de proiecție Stereo 70.

DETALII LINIARE IMOBIL



Date referitoare la teren

Crt	Categorie folosință	Intravilan	Suprafața (mp)	Tarla	Parcelă	Nr. topo	Observații / Referințe
1	arabil	DA	954	-	-	-	

Lungime Segmente

1) Valorile lungimilor segmentelor sunt obținute din proiecție în plan.

Punct început	X / Y	Punct sfârșit	X / Y	Lungime segment (** (m)
1	580.677,437 672.652,302	2	580.665,795 672.677,037	27.338
2	580.665,795 672.677,037	3	580.637,261 672.662,659	31.952
3	580.637,261 672.662,659	4	580.608,533 672.647,834	32.328
4	580.608,533 672.647,834	5	580.639,517 672.647,774	30.984
5	580.639,517 672.647,774	1	580.677,437 672.652,302	38.189

**** Lungimile segmentelor sunt determinate în planul de proiecție Stereo 70 și sunt rotunjite la 1 milimetru.**

***** Distanța dintre puncte este formată din segmente cumulate ce sunt mai mici decât valoarea 1 milimetru.**

**DATE DESPRE IMOBILUL NR. 13210**

Oficiul de Cadastru și Publicitate Imobiliară SUCEAVA
Biroul de Cadastru și Publicitate Imobiliară Gura Humorului

A. Partea I. Descrierea imobilului

TEREN Intravilan

Adresa: Loc. Dragoiesti, Str Morii, Nr. 24, Jud. Suceava

Nr. Crt	Nr cadastral Nr. topografic	Suprafața* (mp)	Observații / Referințe
A1	30899	2.200	Sector cadastral:16 Teren neimprijmit;

Construcții

Crt	Nr cadastral Nr. topografic	Adresa	Observații / Referințe
A1.1		Loc. Dragoiesti, Str Morii, Nr. 24, Jud. Suceava	Nr. niveluri:1; S. construita la sol:146 mp; S. construita desfasurata:146 mp; LOCUINTA
A1.2		Loc. Dragoiesti, Str Morii, Nr. 24, Jud. Suceava	Nr. niveluri:1; S. construita la sol:92 mp; S. construita desfasurata:92 mp; ANEXA

B. Partea II. Proprietari și acte

Inscrieri privitoare la dreptul de proprietate și alte drepturi reale		Referințe
10422 / 17/09/2015		
Act Notarial nr. 3743, din 10/09/2015 emis de BIN Negura Adina Loredana;		
B1	Intabulare, drept de PROPRIETATE, dobandit prin Conventie, cota actuala 1/1, cota initiala 1/1 1) BRADATAN GRUIA-CONSTANTIN 2) BRADATAN ILIA	A1
Act Notarial nr. 580, din 08/05/1984 emis de Notariatul de Stat Judetean Suceava;		
B2	Intabulare, drept de PROPRIETATE, dobandit prin Succesiune, cota actuala 3/16, cota initiala 3/16 1) BRADATAN GRUIA-CONSTANTIN	A1.1, A1.2
B3	Intabulare, drept de PROPRIETATE, dobandit prin Succesiune, cota actuala 3/16, cota initiala 3/16 1) BRADATAN MARCEL-TUDOREL, se noteaza lipsa CNP;	A1.1, A1.2
Act Notarial nr. 3743, din 10/09/2015 emis de BIN Negura Adina Loredana;		
B4	Intabulare, drept de PROPRIETATE, dobandit prin Conventie, cota actuala 10/16, cota initiala 10/16 1) BRADATAN GRUIA-CONSTANTIN 2) BRADATAN ILIA	A1.1, A1.2

C. Partea III. SARCINI .

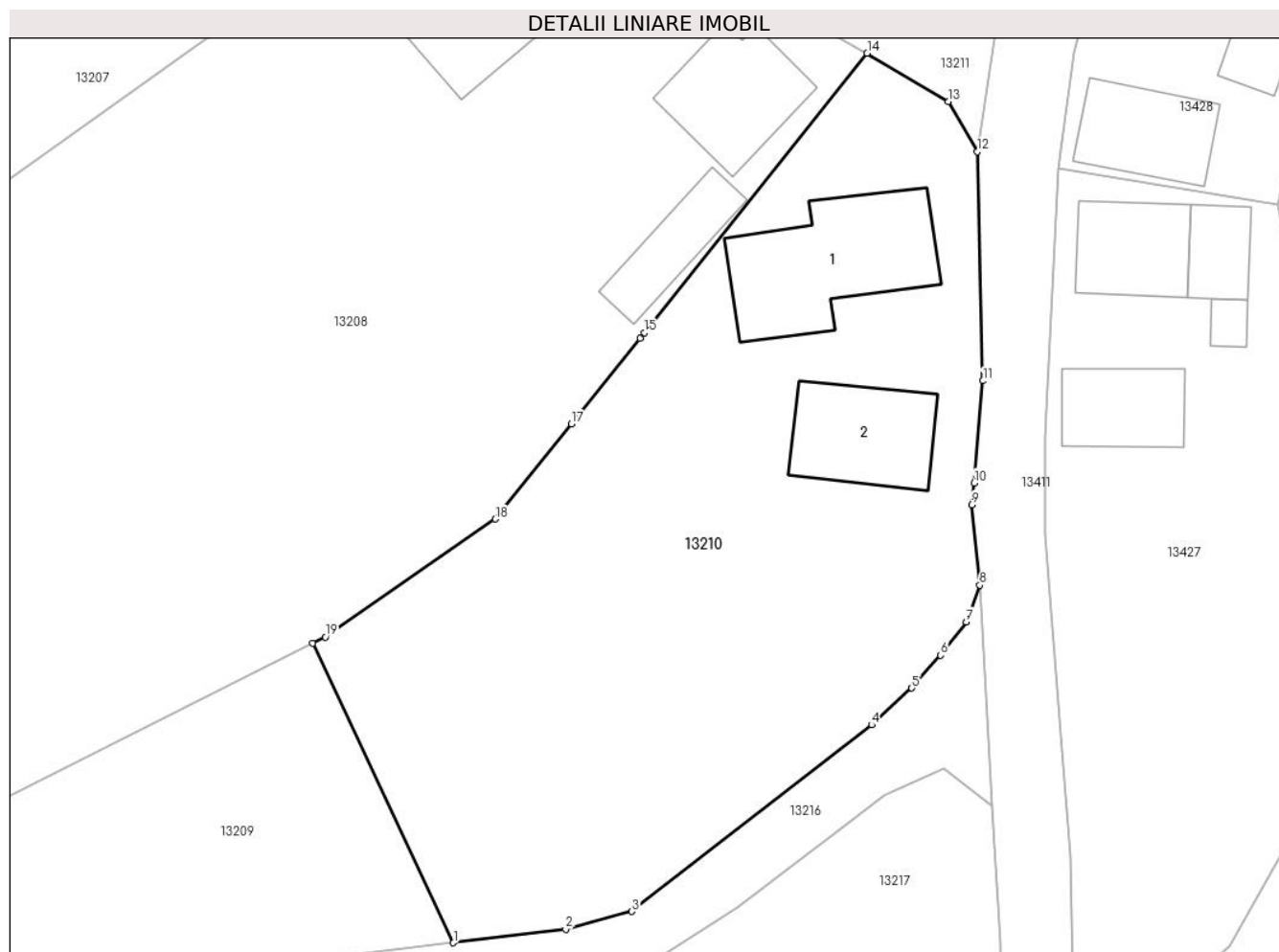
Inscrieri privind dezmembramintele dreptului de proprietate, drepturi reale de garanție și sarcini	Referințe
NU SUNT	

Anexa Nr. 1 La Partea I

Teren

Nr cadastral	Suprafața (mp)*	Observații / Referințe
30899	2.200	

* Suprafața este determinată în planul de proiecție Stereo 70.



Date referitoare la teren

Crt	Categorie folosință	Intravilan	Suprafața (mp)	Tarla	Parcelă	Nr. topo	Observații / Referințe
1	curți constructii	DA	746	-	-	-	
2	arabil	DA	1.454	-	-	-	

Date referitoare la construcții

Crt	Număr	Destinație construcție	Supraf. (mp)	Situație juridică	Observații / Referințe
A1.1		construcții de locuințe	146	Cu acte	Nr. niveluri:1; S. construita la sol:146 mp; S. construita desfasurata:146 mp; LOCUINTA
A1.2		construcții anexa	92	Cu acte	Nr. niveluri:1; S. construita la sol:92 mp; S. construita desfasurata:92 mp; ANEXA

Lungime Segmente

1) Valorile lungimilor segmentelor sunt obținute din proiecție în plan.

Punct început	X / Y	Punct sfârșit	X / Y	Lungime segment (** (m))
1	580.677,437 672.652,302	2	580.686,72 672.653,41	9.349
2	580.686,72 672.653,41	3	580.692,2 672.654,89	5.676

Punct început	X / Y	Punct sfârșit	X / Y	Lungime segment (** (m)
3	580.692,2 672.654,89	4	580.712,001 672.670,298	25.09
4	580.712,001 672.670,298	5	580.715,326 672.673,33	4.5
5	580.715,326 672.673,33	6	580.717,71 672.676,051	3.618
6	580.717,71 672.676,051	7	580.719,82 672.678,803	3.468
7	580.719,82 672.678,803	8	580.720,943 672.681,825	3.224
8	580.720,943 672.681,825	9	580.720,265 672.688,474	6.683
9	580.720,265 672.688,474	10	580.720,481 672.690,27	1.809
10	580.720,481 672.690,27	11	580.721,2 672.698,71	8.471
11	580.721,2 672.698,71	12	580.720,75 672.717,634	18.929
12	580.720,75 672.717,634	13	580.718,329 672.721,78	4.801
13	580.718,329 672.721,78	14	580.711,634 672.725,764	7.791
14	580.711,634 672.725,764	15	580.693,244 672.702,685	29.51
15	580.693,244 672.702,685	16	580.692,866 672.702,21	0.607
16	580.692,866 672.702,21	17	580.687,204 672.695,148	9.052
17	580.687,204 672.695,148	18	580.680,903 672.687,289	10.073
18	580.680,903 672.687,289	19	580.666,85 672.677,55	17.098
19	580.666,85 672.677,55	20	580.665,795 672.677,037	1.173
20	580.665,795 672.677,037	1	580.677,437 672.652,302	27.338

** Lungimile segmentelor sunt determinate în planul de proiecție Stereo 70 și sunt rotunjite la 1 milimetru.

*** Distanța dintre puncte este formată din segmente cumulate ce sunt mai mici decât valoarea 1 milimetru.

**DATE DESPRE IMOBILUL NR. 13211**

Oficiul de Cadastru și Publicitate Imobiliară SUCEAVA
Biroul de Cadastru și Publicitate Imobiliară Gura Humorului

A. Partea I. Descrierea imobilului

TEREN Intravilan

Adresa: Loc. Dragoiesti, Str Morii, Jud. Suceava

Nr. Crt	Nr cadastral Nr. topografic	Suprafața* (mp)	Observații / Referințe
A1	32766	1.620	Sector cadastral:16 Teren neimprejmuit;

B. Partea II. Proprietari și acte

Inscrieri privitoare la dreptul de proprietate și alte drepturi reale		Referințe
16072 / 02/12/2020		
Act Normativ nr. 1357, din 27/12/2001 emis de GUVERNUL ROMANIEI (act administrativ nr adeverinta 8571 din 25.11.2020, emis de Comuna Dragoiesti);		
B1	Intabulare, drept de PROPRIETATE, dobandit prin Lege, cota actuala 1/1, cota initiala 1/1 1) COMUNA DRAGOIESTI, CIF:4441190	A1

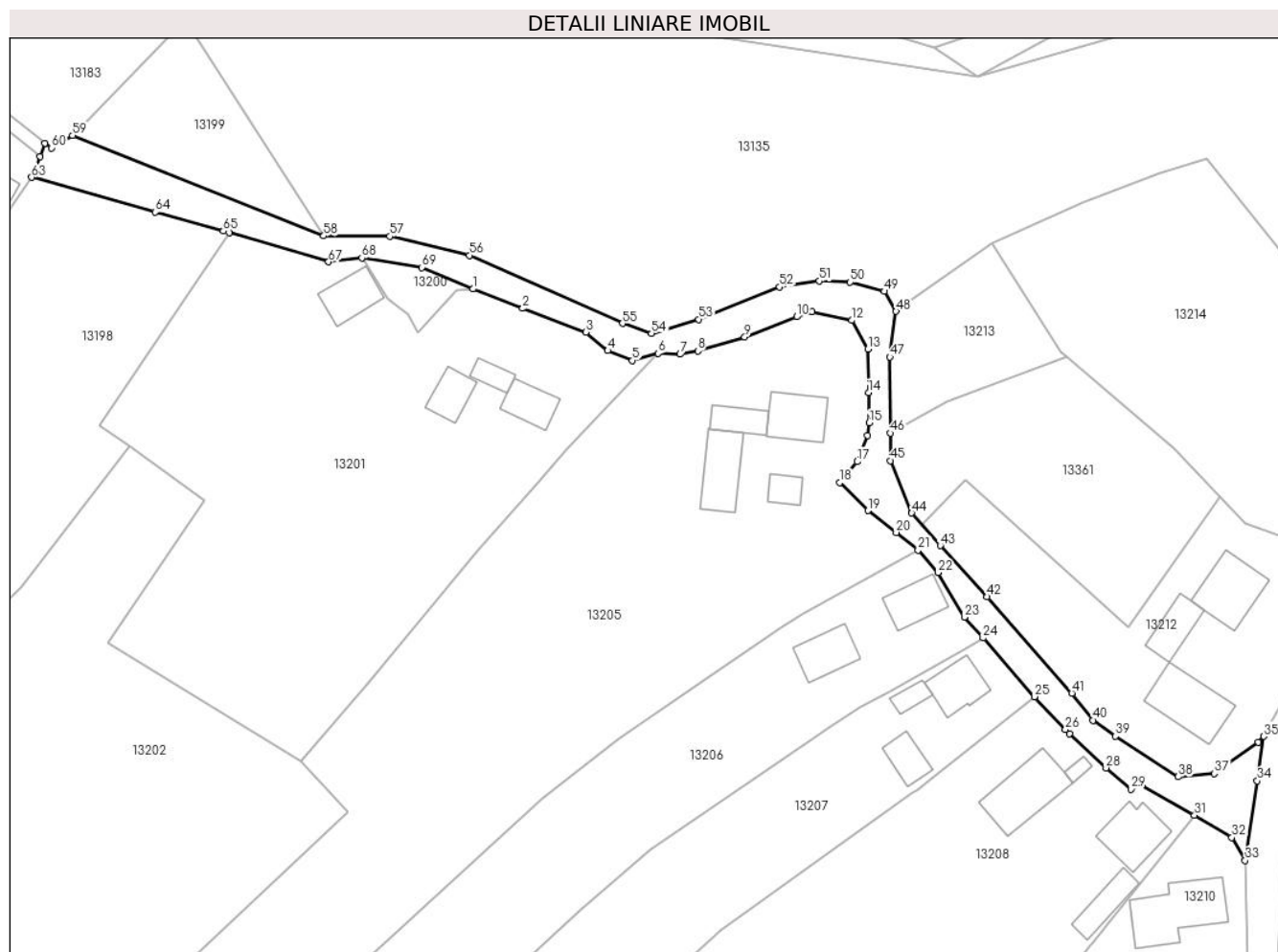
C. Partea III. SARCINI .

Inscrieri privind dezmembramintele dreptului de proprietate, drepturi reale de garanție și sarcini	Referințe
NU SUNT	

Teren

Nr cadastral	Suprafața (mp)*	Observații / Referințe
32766	1.620	

* Suprafața este determinată în planul de proiecție Stereo 70.



Date referitoare la teren

Crt	Categorie folosință	Intravilan	Suprafața (mp)	Tarla	Parcelă	Nr. topo	Observații / Referințe
1	drum	DA	1.620	-	-	-	

Lungime Segmente

1) Valorile lungimilor segmentelor sunt obținute din proiecție în plan.

Punct început	X / Y	Punct sfârșit	X / Y	Lungime segment
1	580.581,74 672.820,44	2	580.590,68 672.816,94	9.601
2	580.590,68 672.816,94	3	580.602,09 672.812,67	12.183
3	580.602,09 672.812,67	4	580.606,02 672.809,34	5.151
4	580.606,02 672.809,34	5	580.610,44 672.807,56	4.765
5	580.610,44 672.807,56	6	580.615,04 672.808,85	4.777
6	580.615,04 672.808,85	7	580.619,0 672.808,68	3.964
7	580.619,0 672.808,68	8	580.622,2 672.809,29	3.258
8	580.622,2 672.809,29	9	580.630,64 672.811,82	8.811
9	580.630,64 672.811,82	10	580.640,01 672.815,44	10.045
10	580.640,01 672.815,44	11	580.642,72 672.816,3	2.843
11	580.642,72 672.816,3	12	580.649,95 672.814,78	7.388
12	580.649,95 672.814,78	13	580.652,817 672.809,615	5.907
13	580.652,817 672.809,615	14	580.652,961 672.801,765	7.851
14	580.652,961 672.801,765	15	580.653,06 672.796,35	5.416
15	580.653,06 672.796,35	16	580.652,79 672.794,04	2.326
16	580.652,79 672.794,04	17	580.650,89 672.789,375	5.037
17	580.650,89 672.789,375	18	580.647,81 672.785,62	4.857
18	580.647,81 672.785,62	19	580.652,87 672.780,57	7.149

Punct început	X / Y	Punct sfârșit	X / Y	Lungime segment	Punct început	X / Y	Punct sfârșit	X / Y	Lungime segment	Punct început	X / Y	Punct sfârșit	X / Y	Lungime segment
19	580.652,87 672.780,57	20	580.657,93 672.776,62	6.419	20	580.657,93 672.776,62	21	580.661,87 672.773,48	5.038	21	580.661,87 672.773,48	22	580.665,46 672.769,42	5.42
22	580.665,46 672.769,42	23	580.670,218 672.761,406	9.32	23	580.670,218 672.761,406	24	580.673,581 672.757,641	5.048	24	580.673,581 672.757,641	25	580.682,8 672.747,08	14.019
25	580.682,8 672.747,08	26	580.688,402 672.741,187	8.131	26	580.688,402 672.741,187	27	580.689,14 672.740,41	1.072	27	580.689,14 672.740,41	28	580.695,7 672.734,28	8.978
28	580.695,7 672.734,28	29	580.700,22 672.730,46	5.918	29	580.700,22 672.730,46	30	580.702,161 672.731,167	2.066	30	580.702,161 672.731,167	31	580.711,634 672.725,764	10.906
31	580.711,634 672.725,764	32	580.718,329 672.721,78	7.791	32	580.718,329 672.721,78	33	580.720,75 672.717,634	4.801	33	580.720,75 672.717,634	34	580.722,935 672.731,942	14.474
34	580.722,935 672.731,942	35	580.724,08 672.739,97	8.109	35	580.724,08 672.739,97	36	580.723,14 672.738,89	1.432	36	580.723,14 672.738,89	37	580.715,23 672.733,24	9.721
37	580.715,23 672.733,24	38	580.708,717 672.732,703	6.535	38	580.708,717 672.732,703	39	580.697,41 672.740,0	13.457	39	580.697,41 672.740,0	40	580.693,37 672.742,85	4.944
40	580.693,37 672.742,85	41	580.689,55 672.747,74	6.205	41	580.689,55 672.747,74	42	580.674,297 672.765,084	23.097	42	580.674,297 672.765,084	43	580.665,86 672.774,27	12.473
43	580.665,86 672.774,27	44	580.660,71 672.780,13	7.801	44	580.660,71 672.780,13	45	580.656,88 672.789,56	10.178	45	580.656,88 672.789,56	46	580.656,91 672.794,5	4.94
46	580.656,91 672.794,5	47	580.656,79 672.808,18	13.681	47	580.656,79 672.808,18	48	580.657,9 672.816,4	8.295	48	580.657,9 672.816,4	49	580.655,81 672.820,01	4.171
49	580.655,81 672.820,01	50	580.649,622 672.821,641	6.399	50	580.649,622 672.821,641	51	580.644,061 672.821,856	5.565	51	580.644,061 672.821,856	52	580.636,956 672.820,789	7.185
52	580.636,956 672.820,789	53	580.622,376 672.814,963	15.701	53	580.622,376 672.814,963	54	580.613,886 672.812,406	8.867	54	580.613,886 672.812,406	55	580.608,646 672.814,247	5.554
55	580.608,646 672.814,247	56	580.581,118 672.826,486	30.126	56	580.581,118 672.826,486	57	580.566,756 672.829,906	14.764	57	580.566,756 672.829,906	58	580.554,863 672.829,967	11.893
58	580.554,863 672.829,967	59	580.509,67 672.848,03	48.669	59	580.509,67 672.848,03	60	580.505,9 672.845,8	4.38	60	580.505,9 672.845,8	61	580.504,731 672.846,67	1.457
61	580.504,731 672.846,67	62	580.503,858 672.844,282	2.543	62	580.503,858 672.844,282	63	580.502,294 672.840,522	4.072	63	580.502,294 672.840,522	64	580.524,562 672.834,271	23.129
64	580.524,562 672.834,271	65	580.536,813 672.830,832	12.725	65	580.536,813 672.830,832	66	580.537,86 672.830,526	1.091	66	580.537,86 672.830,526	67	580.555,76 672.825,3	18.647
67	580.555,76 672.825,3	68	580.561,76 672.826,01	6.042	68	580.561,76 672.826,01	69	580.572,577 672.824,315	10.949	69	580.572,577 672.824,315	1	580.581,74 672.820,44	9.949

** Lungimile segmentelor sunt determinate în planul de proiecție Stereo 70 și sunt rotunjite la 1 milimetru.

*** Distanța dintre puncte este formată din segmente cumulate ce sunt mai mici decât valoarea 1 milimetru.

**DATE DESPRE IMOBILUL NR. 13212**

Oficiul de Cadastru și Publicitate Imobiliară SUCEAVA
Biroul de Cadastru și Publicitate Imobiliară Gura Humorului

A. Partea I. Descrierea imobilului

TEREN Intravilan

Nr. CF vechi:124

Adresa: Loc. Dragoiesti, Str Morii, Nr. 22, Jud. Suceava

Nr. Crt	Nr cadastral Nr. topografic	Suprafața* (mp)	Observații / Referințe
A1	31294	1.900	Sector cadastral:16 Teren neimpregmuit;

Construcții

Crt	Nr cadastral Nr. topografic	Adresa	Observații / Referințe
A1.1	31294-C1	Loc. Dragoiesti, Str Morii, Nr. 22, Jud. Suceava	Nr. niveluri:1; S. construita la sol:106 mp; S. construita desfasurata:106 mp; casa de locuit
A1.2	31294-C2	Loc. Dragoiesti, Str Morii, Nr. 22, Jud. Suceava	Nr. niveluri:1; S. construita la sol:60 mp; S. construita desfasurata:60 mp; anexa
A1.3	31294-C3	Loc. Dragoiesti, Str Morii, Nr. 22, Jud. Suceava	Nr. niveluri:1; S. construita la sol:119 mp; S. construita desfasurata:119 mp; anexa

B. Partea II. Proprietari și acte

Inscrieri privitoare la dreptul de proprietate și alte drepturi reale		Referințe
10988 / 20/06/2024		
Act Notarial nr. 101, din 20/06/2024 emis de BIN DUMITRU MIHAELA;		
B1	Intabulare, drept de PROPRIETATE, dobandit prin Succesiune, cota actuala 1/4, cota initiala 1/4 1) BRADATEANU ANGHELINA	A1
B2	Intabulare, drept de PROPRIETATE, dobandit prin Succesiune, cota actuala 1/4, cota initiala 1/4 1) BRADATAN VIORICA	A1
B3	Intabulare, drept de PROPRIETATE, dobandit prin Succesiune, cota actuala 1/4, cota initiala 1/4 1) INCAU LUCRETIA	A1
B4	Intabulare, drept de PROPRIETATE, dobandit prin Succesiune, cota actuala 1/4, cota initiala 1/4 1) BADATEANU ILIE-DANUT	A1
155 / 31/05/1996		
Act Administrativ nr. 22, din 26/06/1973 emis de CONSILIUL POPULAR;		
B5	Intabulare, drept de PROPRIETATE, dobandit prin Construire, cota actuala 1/2, cota initiala 1/2 1) BRADATEANU ANGHELINA	A1.1, A1.2, A1.3
10988 / 20/06/2024		
Act Notarial nr. 101, din 20/06/2024 emis de BIN DUMITRU MIHAELA;		
B6	Intabulare, drept de PROPRIETATE, dobandit prin Succesiune, cota actuala 1/8, cota initiala 1/8 1) BRADATEANU ANGHELINA	A1.1, A1.2, A1.3
B7	Intabulare, drept de PROPRIETATE, dobandit prin Succesiune, cota actuala 1/8, cota initiala 1/8 1) BRADATAN VIORICA	A1.1, A1.2, A1.3
B8	Intabulare, drept de PROPRIETATE, dobandit prin Succesiune, cota actuala 1/8, cota initiala 1/8 1) INCAU LUCRETIA	A1.1, A1.2, A1.3
B9	Intabulare, drept de PROPRIETATE, dobandit prin Succesiune, cota actuala 1/8, cota initiala 1/8 1) BADATEANU ILIE-DANUT	A1.1, A1.2, A1.3

C. Partea III. SARCINI

Inscrieri privind dezmembramintele dreptului de proprietate, drepturi reale de garanție și sarcini	Referințe
738 / 22/06/1998	
Act Administrativ nr. 6589, din 17/06/1998 emis de Banca Agriola Sa;	

Inscrieri privind dezmembramintele dreptului de proprietate, drepturi reale de garanție și sarcini		Referințe
C1	Intabulare, drept de IPOTECA, Valoare:40000000 ROLsi se noteaza interdictia de instrainare, dobandit prin Conventie, cota actuala 1/1, cota initiala 1/1 1) BANCA AGRICOLA SA , CIF:9999999999999, Sucursala Suceava	A1, A1.1, A1.2, A1.3
422 / 25/03/1999		
Act Administrativ nr. 2908, din 22/03/1999 emis de Banca Agricola Sa;		
C2	Intabulare, drept de IPOTECA, Valoare:55000000 ROLsi se noteaza interdictia de instrainare, dobandit prin Conventie, cota actuala 1/1, cota initiala 1/1 1) BANCA AGRICOLA SA , CIF:9999999999999, Sucursala Suceava	A1, A1.1, A1.2, A1.3

Anexa Nr. 1 La Partea I

Teren

Nr cadastral	Suprafața (mp)*	Observații / Referințe
31294	1.900	

* Suprafața este determinată în planul de proiecție Stereo 70.



Date referitoare la teren

Crt	Categorie folosință	Intravilan	Suprafața (mp)	Tarla	Parcelă	Nr. topo	Observații / Referințe
1	curți constructii	DA	800	-	-	995	
2	arabil	DA	1.100	-	-	140/2	

Date referitoare la construcții

Crt	Număr	Destinație construcție	Supraf. (mp)	Situație juridică	Observații / Referințe
A1.1	31294-C1	construcții de locuințe	106	Cu acte	Nr. niveluri:1; S. construita la sol:106 mp; S. construita desfasurata:106 mp; casa de locuit
A1.2	31294-C2	construcții anexa	60	Cu acte	Nr. niveluri:1; S. construita la sol:60 mp; S. construita desfasurata:60 mp; anexa
A1.3	31294-C3	construcții anexa	119	Cu acte	Nr. niveluri:1; S. construita la sol:119 mp; S. construita desfasurata:119 mp; anexa

Lungime Segmente

1) Valorile lungimilor segmentelor sunt obținute din proiecție în plan.

Punct început	X / Y	Punct sfârșit	X / Y	Lungime segment (** (m)
1	580.720,871 672.778,234	2	580.716,225 672.783,032	6.679

Punct început	X / Y	Punct sfârșit	X / Y	Lungime segment (** (m)
2	580.716,225 672.783,032	3	580.699,732 672.759,609	28.647
3	580.699,732 672.759,609	4	580.670,315 672.786,119	39.6
4	580.670,315 672.786,119	5	580.662,556 672.778,029	11.209
5	580.662,556 672.778,029	6	580.665,86 672.774,27	5.005
6	580.665,86 672.774,27	7	580.674,297 672.765,084	12.473
7	580.674,297 672.765,084	8	580.689,55 672.747,74	23.097
8	580.689,55 672.747,74	9	580.693,37 672.742,85	6.205
9	580.693,37 672.742,85	10	580.697,41 672.740,0	4.944
10	580.697,41 672.740,0	11	580.708,717 672.732,703	13.457
11	580.708,717 672.732,703	12	580.715,23 672.733,24	6.535
12	580.715,23 672.733,24	13	580.723,14 672.738,89	9.721
13	580.723,14 672.738,89	14	580.724,08 672.739,97	1.432
14	580.724,08 672.739,97	15	580.727,838 672.747,035	8.002
15	580.727,838 672.747,035	16	580.740,721 672.771,054	27.256
16	580.740,721 672.771,054	1	580.720,871 672.778,234	21.109

** Lungimile segmentelor sunt determinate în planul de proiecție Stereo 70 și sunt rotunjite la 1 milimetru.

*** Distanța dintre puncte este formată din segmente cumulate ce sunt mai mici decât valoarea 1 milimetru.

**DATE DESPRE IMOBILUL NR. 13213**

Oficiul de Cadastru și Publicitate Imobiliară SUCEAVA
Biroul de Cadastru și Publicitate Imobiliară Gura Humorului

A. Partea I. Descrierea imobilului

TEREN Intravilan

Adresa: Loc. Dragoiesti, Jud. Suceava

Nr. Crt	Nr cadastral Nr. topografic	Suprafața* (mp)	Observații / Referințe
A1		585	Sector cadastral:16 Teren neimprejmuit;

B. Partea II. Proprietari și acte

Inscrieri privitoare la dreptul de proprietate și alte drepturi reale		Referințe
13213 / 18/03/2022		
Act Normativ nr. 7, din 13/03/1996 emis de PARLAMENTUL ROMANIEI;		
B1	Inscrierea provizorie, drept de PROPRIETATE, dobandit prin Lege, cota actuala 1/1, cota initiala 1/1	A1
1) COMUNA DRAGOIESTI, CIF:4441190, PROPRIETAR NEIDENTIFICAT		

C. Partea III. SARCINI .

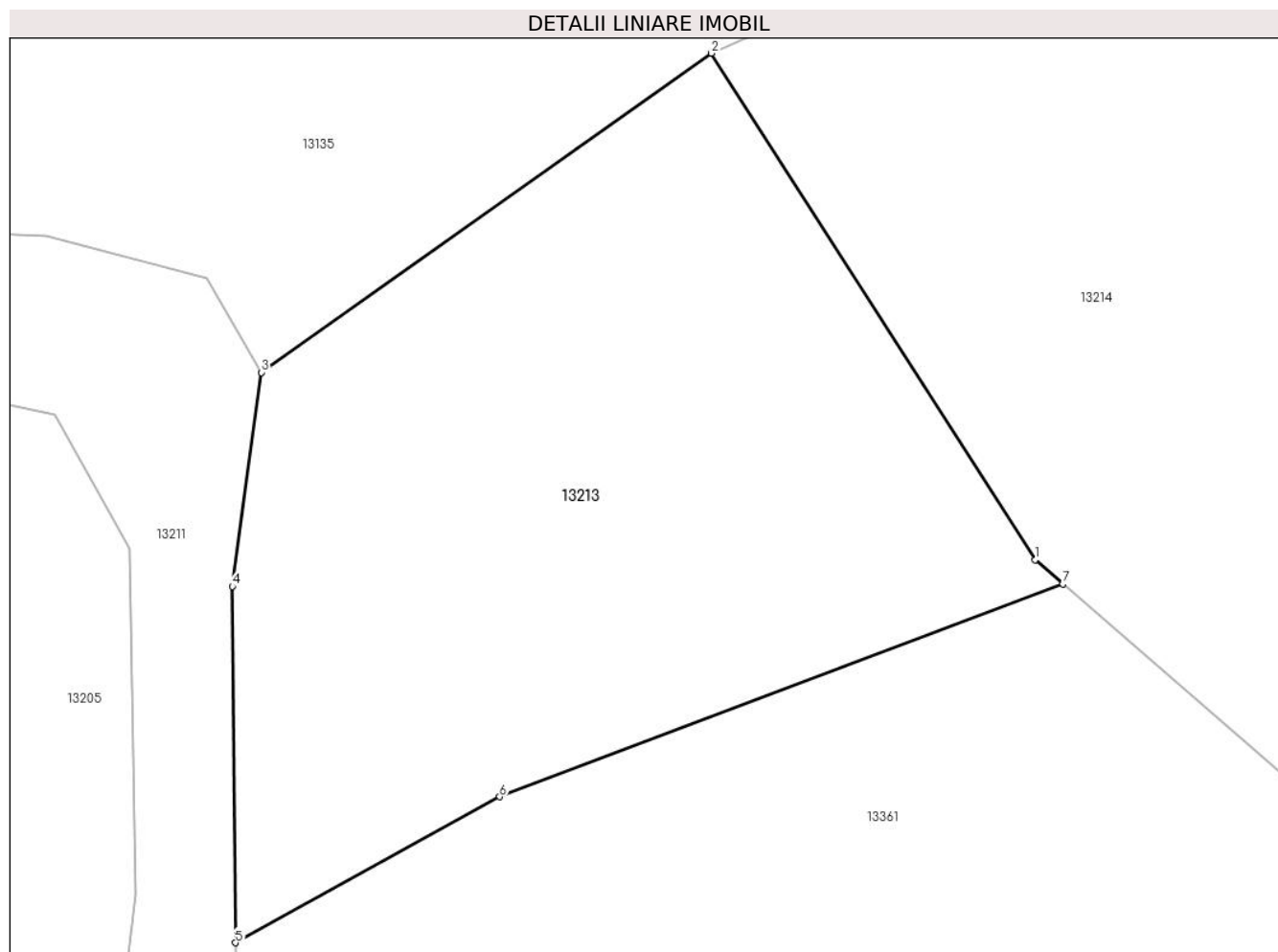
Inscrieri privind dezmembramintele dreptului de proprietate, drepturi reale de garanție și sarcini	Referințe
NU SUNT	

Anexa Nr. 1 La Partea I

Teren

Nr cadastral	Suprafața (mp)*	Observații / Referințe
	585	

* Suprafața este determinată în planul de proiecție Stereo 70.



Date referitoare la teren

Crt	Categorie folosință	Intra vilan	Suprafața (mp)	Tarla	Parcelă	Nr. topo	Observații / Referințe
1	neproductiv	DA	585	-	-	-	

Lungime Segmente

1) Valorile lungimilor segmentelor sunt obținute din proiecție în plan.

Punct început	X / Y	Punct sfârșit	X / Y	Lungime segment (** (m)
1	580.687,64 672.809,206	2	580.675,19 672.828,657	23.094
2	580.675,19 672.828,657	3	580.657,9 672.816,4	21.194
3	580.657,9 672.816,4	4	580.656,79 672.808,18	8.295
4	580.656,79 672.808,18	5	580.656,91 672.794,5	13.681
5	580.656,91 672.794,5	6	580.667,06 672.800,104	11.594

Punct început	X / Y	Punct sfârșit	X / Y	Lungime segment (** (m)
6	580.667,06 672.800,104	7	580.688,702 672.808,285	23.137
7	580.688,702 672.808,285	1	580.687,64 672.809,206	1.406

** Lungimile segmentelor sunt determinate în planul de proiecție Stereo 70 și sunt rotunjite la 1 milimetru.

*** Distanța dintre puncte este formată din segmente cumulate ce sunt mai mici decât valoarea 1 milimetru.

**DATE DESPRE IMOBILUL NR. 13214**

Oficiul de Cadastru și Publicitate Imobiliară SUCEAVA
Biroul de Cadastru și Publicitate Imobiliară Gura Humorului

A. Partea I. Descrierea imobilului

TEREN Intravilan

Adresa: Loc. Dragoiesti, Str Morii, Jud. Suceava

Nr. Crt	Nr cadastral Nr. topografic	Suprafața* (mp)	Observații / Referințe
A1		Din acte: 3.700 Masurata: 2.949	Sector cadastral:16 Teren neimprejmut;

B. Partea II. Proprietari și acte

Inscrieri privitoare la dreptul de proprietate și alte drepturi reale		Referințe
13214 / 18/03/2022		
Act Notarial nr. 2316, din 21/10/2019 emis de BIN DUMITRU MIHAELA;		
B1	Intabulare, drept de PROPRIETATE, dobandit prin lesire Din Indiviziune, cota actuala 1/1, cota initiala 1/1 1) PETRIUC VERONICA	A1

C. Partea III. SARCINI .

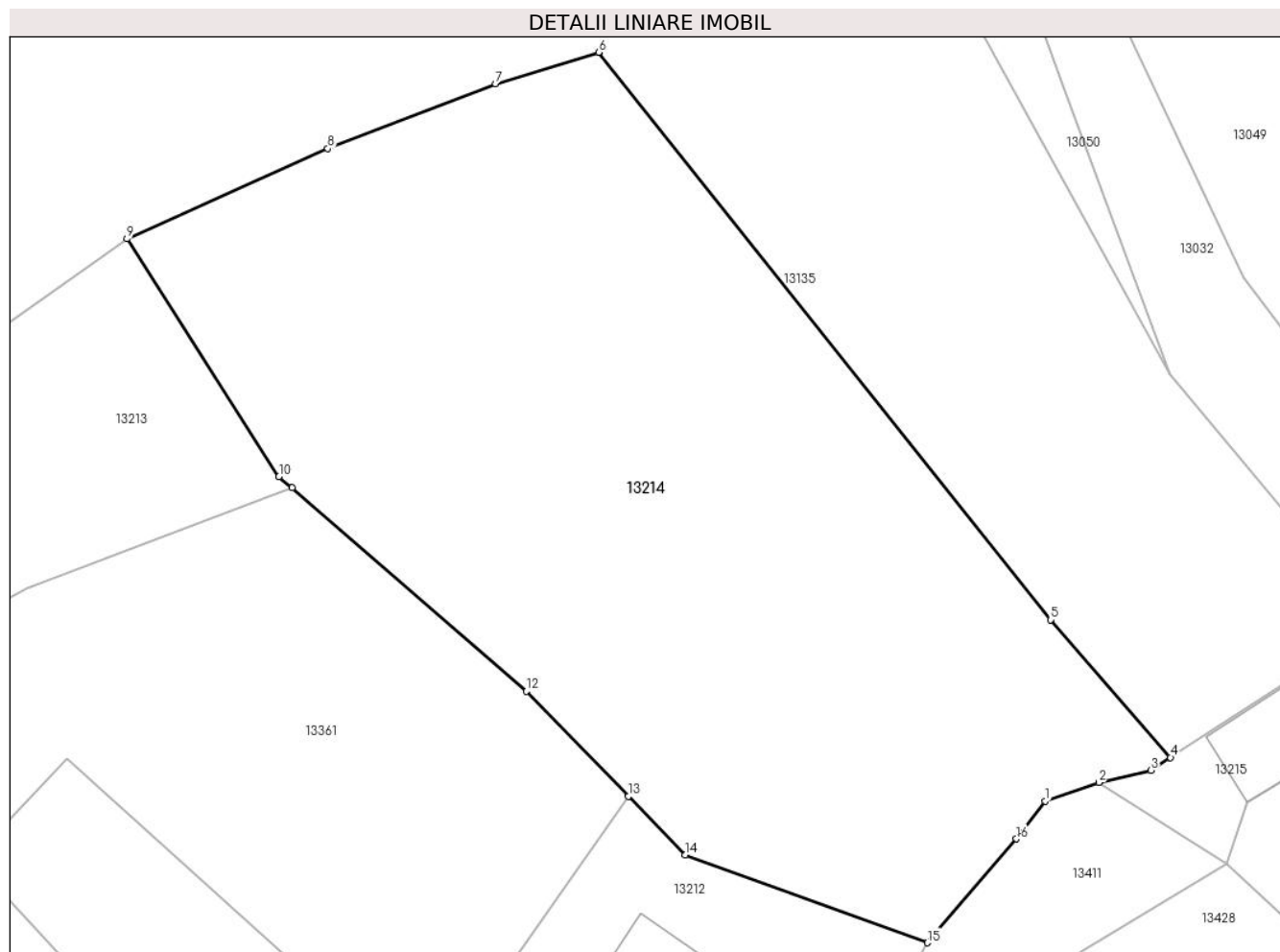
Inscrieri privind dezmembramintele dreptului de proprietate, drepturi reale de garanție și sarcini	Referințe
NU SUNT	

Anexa Nr. 1 La Partea I

Teren

Nr cadastral	Suprafața (mp)*	Observații / Referințe
	Din acte: 3.700 Masurata: 2.949	

* Suprafața este determinată în planul de proiecție Stereo 70.



Date referitoare la teren

Crt	Categorie folosință	Intra vilan	Suprafața (mp)	Tarla	Parcelă	Nr. topo	Observații / Referințe
1	arabil	DA	2.949	-	-	-	Diferenta de suprafata nu s-a regasit intre limitele masurate

Lungime Segmente

1) Valorile lungimilor segmentelor sunt obținute din proiecție în plan.

Punct început	X / Y	Punct sfârșit	X / Y	Lungime segment (** (m)
1	580.750,36 672.782,64	2	580.754,74 672.784,18	4.643
2	580.754,74 672.784,18	3	580.758,996 672.785,175	4.371
3	580.758,996 672.785,175	4	580.760,61 672.786,219	1.922
4	580.760,61 672.786,219	5	580.750,79 672.797,482	14.943
5	580.750,79 672.797,482	6	580.713,8 672.843,922	59.371

Punct început	X / Y	Punct sfârșit	X / Y	Lungime segment (** (m)
6	580.713,8 672.843,922	7	580.705,36 672.841,353	8.822
7	580.705,36 672.841,353	8	580.691,637 672.836,062	14.708
8	580.691,637 672.836,062	9	580.675,19 672.828,657	18.037
9	580.675,19 672.828,657	10	580.687,64 672.809,206	23.094
10	580.687,64 672.809,206	11	580.688,702 672.808,285	1.406
11	580.688,702 672.808,285	12	580.707,898 672.791,631	25.413
12	580.707,898 672.791,631	13	580.716,225 672.783,032	11.97
13	580.716,225 672.783,032	14	580.720,871 672.778,234	6.679
14	580.720,871 672.778,234	15	580.740,721 672.771,054	21.109
15	580.740,721 672.771,054	16	580.748,0 672.779,56	11.195
16	580.748,0 672.779,56	1	580.750,36 672.782,64	3.88

** Lungimile segmentelor sunt determinate în planul de proiecție Stereo 70 și sunt rotunjite la 1 milimetru.

*** Distanța dintre puncte este formată din segmente cumulate ce sunt mai mici decât valoarea 1 milimetru.

**DATE DESPRE IMOBILUL NR. 13215**

Oficiul de Cadastru și Publicitate Imobiliară SUCEAVA
Biroul de Cadastru și Publicitate Imobiliară Gura Humorului

A. Partea I. Descrierea imobilului

TEREN Intravilan

Adresa: Loc. Dragoiesti, Jud. Suceava

Nr. Crt	Nr cadastral Nr. topografic	Suprafața* (mp)	Observații / Referințe
A1		153	Sector cadastral:16 Teren neimpregmuit;

Construcții

Crt	Nr cadastral Nr. topografic	Adresa	Observații / Referințe
A1.1		Loc. Dragoiesti, Jud. Suceava	Nr. niveluri:1; S. construita la sol:62 mp; S. construita desfasurata:62 mp; POD

B. Partea II. Proprietari și acte

Inscrieri privitoare la dreptul de proprietate și alte drepturi reale		Referințe
13215 / 18/03/2022		
Act Normativ nr. 1705, din 29/11/2006 emis de GUVERNUL ROMANIEI;		
B1	Intabulare, drept de PROPRIETATE, dobandit prin Lege, cota actuala 1/1, cota initiala 1/1 1) STATUL ROMAN DOMENIUL PUBLIC, CIF:999999999999	A1
B2	Intabulare, drept de ADMINISTRARE, dobandit prin Lege, cota actuala 1/1, cota initiala 1/1 1) ADMINISTRATIA BAZINALA DE APA SIRET, CIF:33839263	A1
Act Administrativ nr. 2526, din 31/03/2022 emis de COMUNA DRAGOIESTI;		
B3	Intabulare, drept de PROPRIETATE, dobandit prin Lege, cota actuala 1/1, cota initiala 1/1 1) COMUNA DRAGOIESTI, CIF:4441190, DOMENIUL PUBLIC	A1.1

C. Partea III. SARCINI .

Inscrieri privind dezmembramintele dreptului de proprietate, drepturi reale de garanție și sarcini	Referințe
NU SUNT	

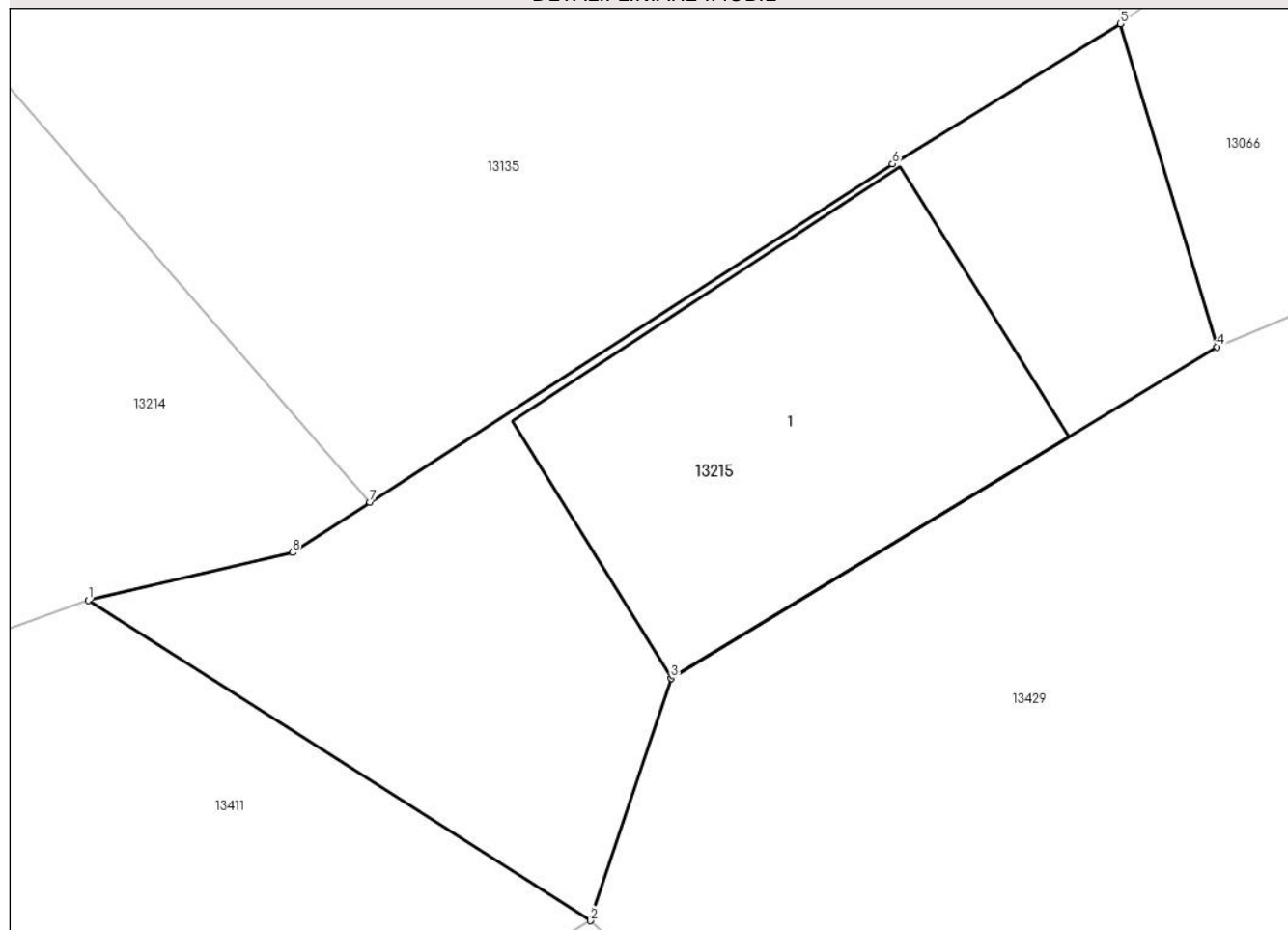
Anexa Nr. 1 La Partea I

Teren

Nr cadastral	Suprafața (mp)*	Observații / Referințe
	153	

* Suprafața este determinată în planul de proiecție Stereo 70.

DETALII LINIARE IMOBIL



Date referitoare la teren

Crt	Categorie folosință	Intravilan	Suprafața (mp)	Tarla	Parcelă	Nr. topo	Observații / Referințe
1	ape curgătoare	DA	153	-	-	-	

Date referitoare la construcții

Crt	Număr	Destinație construcție	Supraf. (mp)	Situație juridică	Observații / Referințe
A1.1		construcții industriale și edilitare	62	Cu acte	Nr. niveluri:1; S. construita la sol:62 mp; S. construita desfasurata:62 mp; POD

Lungime Segmente

1) Valorile lungimilor segmentelor sunt obținute din proiecție în plan.

Punct început	X / Y	Punct sfârșit	X / Y	Lungime segment (** (m))
1	580.754,74 672.784,18	2	580.765,2 672.777,52	12.4
2	580.765,2 672.777,52	3	580.766,88 672.782,56	5.313
3	580.766,88 672.782,56	4	580.778,25 672.789,45	13.295

Punct început	X / Y	Punct sfârșit	X / Y	Lungime segment (** (m)
4	580.778,25 672.789,45	5	580.776,23 672.796,17	7.017
5	580.776,23 672.796,17	6	580.771,486 672.793,259	5.566
6	580.771,486 672.793,259	7	580.760,61 672.786,219	12.956
7	580.760,61 672.786,219	8	580.758,996 672.785,175	1.922
8	580.758,996 672.785,175	1	580.754,74 672.784,18	4.371

** Lungimile segmentelor sunt determinate în planul de proiecție Stereo 70 și sunt rotunjite la 1 milimetru.

*** Distanța dintre puncte este formată din segmente cumulate ce sunt mai mici decât valoarea 1 milimetru.

**DATE DESPRE IMOBILUL NR. 13216**

Oficiul de Cadastru și Publicitate Imobiliară SUCEAVA
Biroul de Cadastru și Publicitate Imobiliară Gura Humorului

A. Partea I. Descrierea imobilului

TEREN Intravilan

Adresa: Loc. Dragoiesti, Str Morii, Jud. Suceava

Nr. Crt	Nr cadastral Nr. topografic	Suprafața* (mp)	Observații / Referințe
A1		1.945	Sector cadastral:16 Teren neimprejmuit;

B. Partea II. Proprietari și acte

Inscrieri privitoare la dreptul de proprietate și alte drepturi reale		Referințe
13216 / 18/03/2022		
Act Normativ nr. 7, din 13/03/1996 emis de PARLAMENTUL ROMANIEI;		
B1	Inscrierea provizorie, drept de PROPRIETATE, dobandit prin Lege, cota actuala 1/1, cota initiala 1/1 1) COMUNA DRAGOIESTI, CIF:4441190	A1

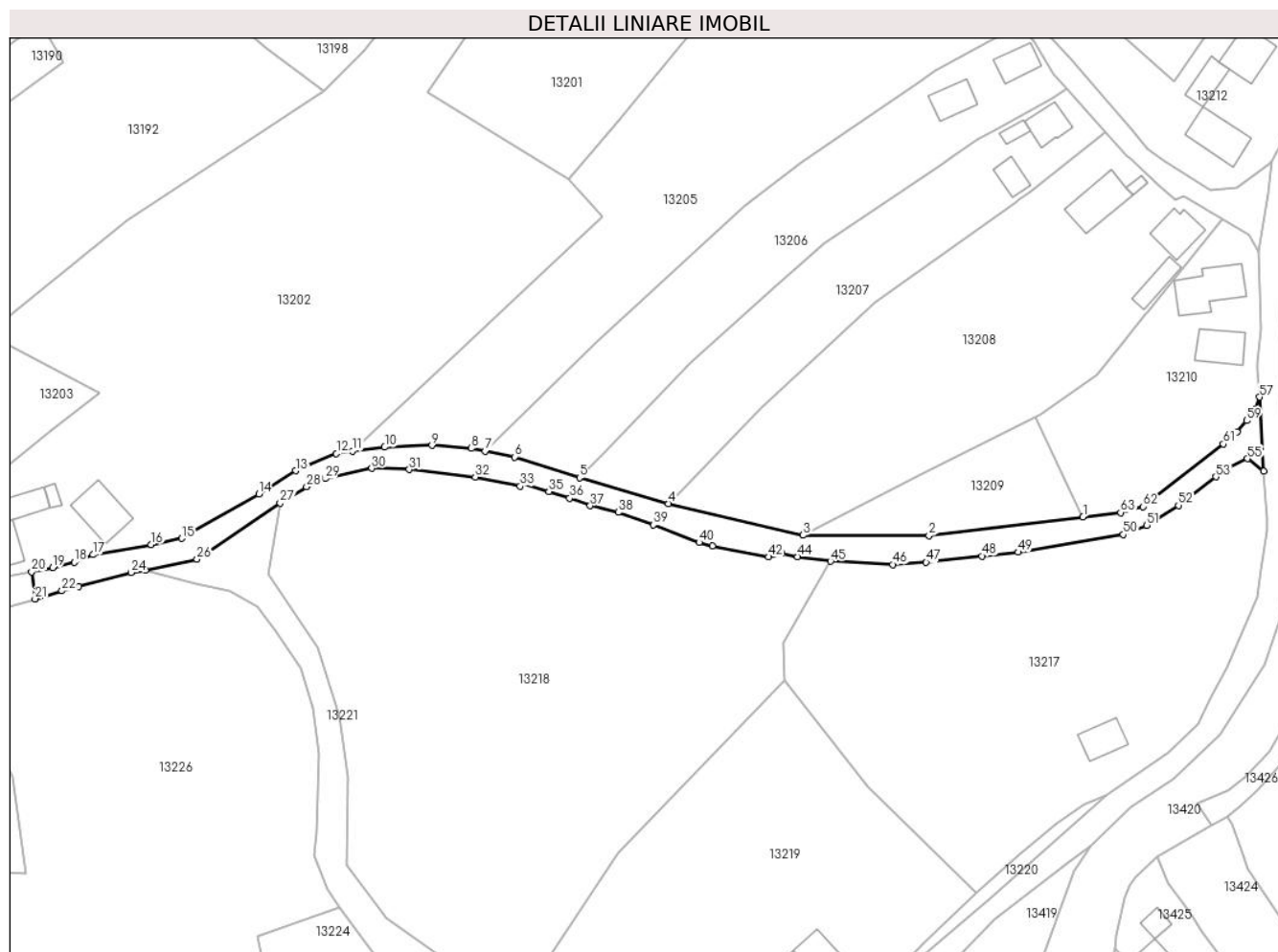
C. Partea III. SARCINI .

Inscrieri privind dezmembramintele dreptului de proprietate, drepturi reale de garanție și sarcini	Referințe
NU SUNT	

Teren

Nr cadastral	Suprafața (mp)*	Observații / Referințe
	1.945	

* Suprafața este determinată în planul de proiecție Stereo 70.



Date referitoare la teren

Crt	Categorie folosință	Intravilan	Suprafața (mp)	Tarla	Parcelă	Nr. topo	Observații / Referințe
1	drum	DA	1.945	-	-	-	

Lungime Segmente

1) Valorile lungimilor segmentelor sunt obținute din proiecție în plan.

Punct început	X / Y	Punct sfârșit	X / Y	Lungime segment
1	580.677,437 672.652,302	2	580.639,517 672.647,774	38.189
4	580.575,282 672.655,65	5	580.553,44 672.661,997	22.745
7	580.530,214 672.668,524	8	580.526,81 672.669,2	3.47
10	580.505,43 672.669,51	11	580.497,51 672.668,56	7.977
13	580.483,52 672.663,71	14	580.474,42 672.657,95	10.77
16	580.447,93 672.645,55	17	580.433,58 672.643,05	14.566
2	580.639,517 672.647,774	3	580.608,533 672.647,834	30.984
5	580.553,44 672.661,997	6	580.537,43 672.667,09	16.801
8	580.526,81 672.669,2	9	580.517,11 672.669,96	9.73
11	580.497,51 672.668,56	12	580.493,56 672.667,94	3.998
14	580.474,42 672.657,95	15	580.455,49 672.647,06	21.839
17	580.433,58 672.643,05	18	580.428,997 672.641,164	4.956
3	580.608,533 672.647,834	4	580.575,282 672.655,65	34.157
6	580.537,43 672.667,09	7	580.530,214 672.668,524	7.357
9	580.517,11 672.669,96	10	580.505,43 672.669,51	11.689
12	580.493,56 672.667,94	13	580.483,52 672.663,71	10.895
15	580.455,49 672.647,06	16	580.447,93 672.645,55	7.709
18	580.428,997 672.641,164	19	580.423,702 672.639,848	5.456

Punct început	X / Y	Punct sfârșit	X / Y	Lungime segment	Punct început	X / Y	Punct sfârșit	X / Y	Lungime segment	Punct început	X / Y	Punct sfârșit	X / Y	Lungime segment
19	580.423,702 672.639,848	20	580.418,496 672.638,859	5.299	20	580.418,496 672.638,859	21	580.419,319 672.632,184	6.726	21	580.419,319 672.632,184	22	580.425,985 672.634,154	6.951
22	580.425,985 672.634,154	23	580.430,083 672.635,172	4.223	23	580.430,083 672.635,172	24	580.443,03 672.638,63	13.401	24	580.443,03 672.638,63	25	580.446,5 672.639,23	3.521
25	580.446,5 672.639,23	26	580.459,224 672.641,908	13.003	26	580.459,224 672.641,908	27	580.479,69 672.655,78	24.724	27	580.479,69 672.655,78	28	580.486,21 672.659,73	7.623
28	580.486,21 672.659,73	29	580.490,78 672.661,79	5.013	29	580.490,78 672.661,79	30	580.502,26 672.664,29	11.749	30	580.502,26 672.664,29	31	580.511,48 672.664,014	9.224
31	580.511,48 672.664,014	32	580.527,75 672.662,14	16.378	32	580.527,75 672.662,14	33	580.538,81 672.659,92	11.281	33	580.538,81 672.659,92	34	580.539,36 672.660,61	0.882
34	580.539,36 672.660,61	35	580.545,9 672.658,63	6.833	35	580.545,9 672.658,63	36	580.551,0 672.656,97	5.363	36	580.551,0 672.656,97	37	580.556,07 672.655,11	5.4
37	580.556,07 672.655,11	38	580.562,98 672.653,5	7.095	38	580.562,98 672.653,5	39	580.571,58 672.650,37	9.152	39	580.571,58 672.650,37	40	580.582,91 672.646,06	12.122
40	580.582,91 672.646,06	41	580.586,16 672.645,14	3.378	41	580.586,16 672.645,14	42	580.600,05 672.642,5	14.139	42	580.600,05 672.642,5	43	580.603,31 672.643,41	3.385
43	580.603,31 672.643,41	44	580.607,14 672.642,56	3.923	44	580.607,14 672.642,56	45	580.615,27 672.641,42	8.21	45	580.615,27 672.641,42	46	580.630,531 672.640,655	15.28
46	580.630,531 672.640,655	47	580.638,809 672.641,171	8.294	47	580.638,809 672.641,171	48	580.652,54 672.642,72	13.818	48	580.652,54 672.642,72	49	580.661,52 672.643,65	9.028
49	580.661,52 672.643,65	50	580.687,36 672.647,99	26.202	50	580.687,36 672.647,99	51	580.693,17 672.650,27	6.241	51	580.693,17 672.650,27	52	580.700,95 672.655,18	9.2
52	580.700,95 672.655,18	53	580.710,14 672.662,24	11.589	53	580.710,14 672.662,24	54	580.713,13 672.664,48	3.736	54	580.713,13 672.664,48	55	580.717,962 672.666,69	5.313
55	580.717,962 672.666,69	56	580.721,937 672.663,653	5.002	56	580.721,937 672.663,653	57	580.720,943 672.681,825	18.199	57	580.720,943 672.681,825	58	580.719,82 672.678,803	3.224
58	580.719,82 672.678,803	59	580.717,71 672.676,051	3.468	59	580.717,71 672.676,051	60	580.715,326 672.673,33	3.618	60	580.715,326 672.673,33	61	580.712,001 672.670,298	4.5
61	580.712,001 672.670,298	62	580.692,2 672.654,89	25.09	62	580.692,2 672.654,89	63	580.686,72 672.653,41	5.676	63	580.686,72 672.653,41	1	580.677,437 672.652,302	9.349

** Lungimile segmentelor sunt determinate în planul de proiecție Stereo 70 și sunt rotunjite la 1 milimetru.

*** Distanța dintre puncte este formată din segmente cumulate ce sunt mai mici decât valoarea 1 milimetru.

**DATE DESPRE IMOBILUL NR. 13217**

Oficiul de Cadastru și Publicitate Imobiliară SUCEAVA
Biroul de Cadastru și Publicitate Imobiliară Gura Humorului

A. Partea I. Descrierea imobilului

TEREN Intravilan

Adresa: Loc. Dragoiesti, Str Morii, Nr. 26, Jud. Suceava

Nr. Crt	Nr cadastral Nr. topografic	Suprafața* (mp)	Observații / Referințe
A1		6.964	Sector cadastral:16 Teren neimprejmuit;

B. Partea II. Proprietari și acte

Inscrieri privitoare la dreptul de proprietate și alte drepturi reale	Referințe
13217 / 18/03/2022	
Act Normativ nr. 7, din 13/03/1996 emis de PARLAMENTUL ROMANIEI;	
B1	Inscrierea provizorie, drept de PROPRIETATE, dobandit prin Lege, cota actuala 1/1, cota initiala 1/1
	1) COMUNA DRAGOIESTI, CIF:4441190

C. Partea III. SARCINI .

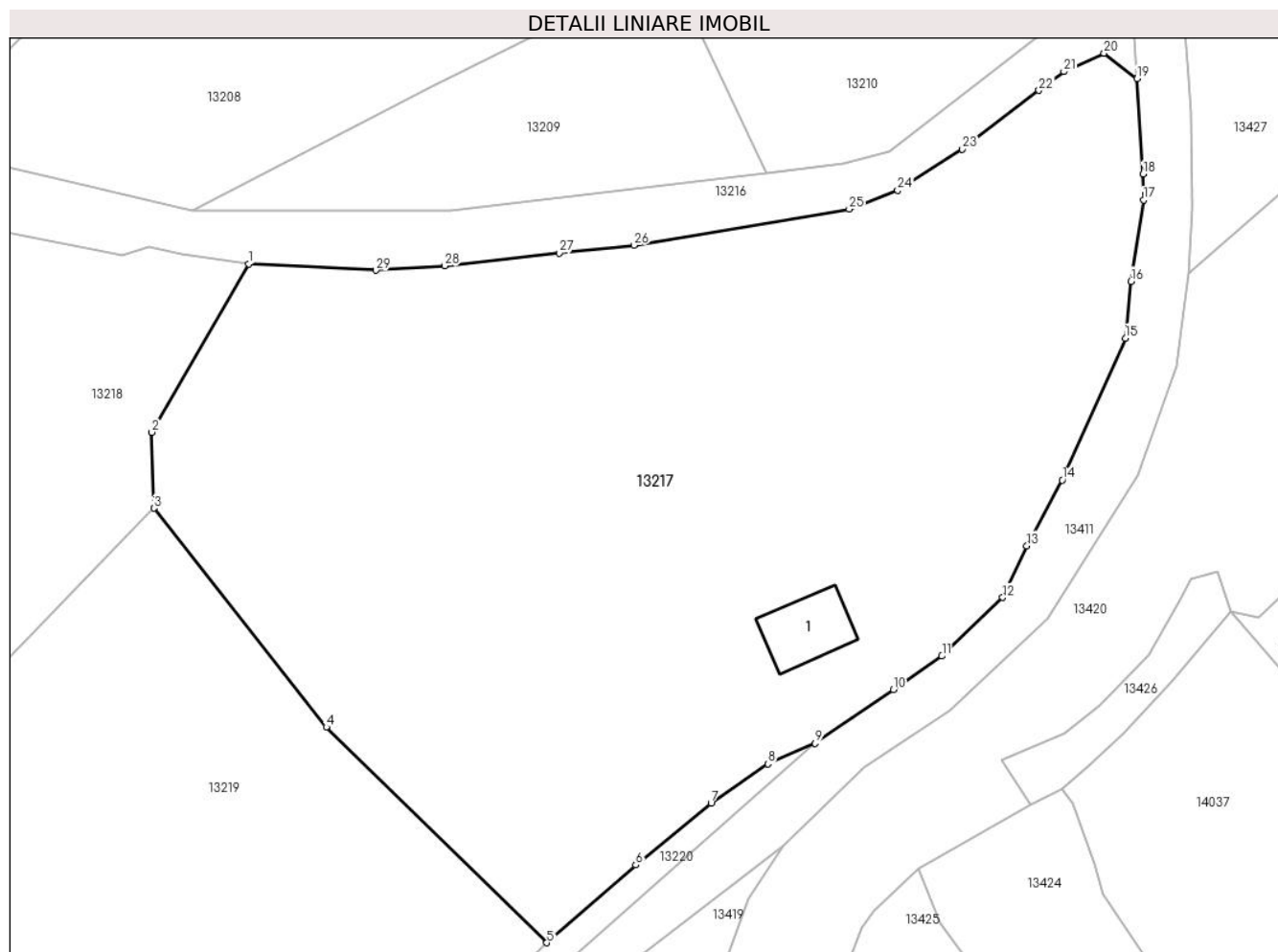
Inscrieri privind dezmembramintele dreptului de proprietate, drepturi reale de garanție și sarcini	Referințe
NU SUNT	

Anexa Nr. 1 La Partea I

Teren

Nr cadastral	Suprafața (mp)*	Observații / Referințe
	6.964	

* Suprafața este determinată în planul de proiecție Stereo 70.



Date referitoare la teren

Crt	Categorie folosință	Intravilan	Suprafața (mp)	Tarla	Parcelă	Nr. topo	Observații / Referințe
1	curți constructii	DA	163	-	-	-	
2	arabil	DA	6.801	-	-	-	

Date referitoare la construcții

Crt	Număr	Destinație construcție	Supraf. (mp)	Situație juridică	Observații / Referințe
A1.1		construcții de locuințe	74	Fara acte	Nr. niveluri:1; S. construita la sol:74 mp; S. construita desfasurata:74 mp; LOCUINTA

Lungime Segmente

1) Valorile lungimilor segmentelor sunt obținute din proiecție în plan.

Punct început	X / Y	Punct sfârșit	X / Y	Lungime segment (** (m)
1	580.615,27 672.641,42	2	580.603,632 672.621,219	23.314
3	580.603,894 672.612,108	4	580.624,572 672.585,843	33.428
5	580.651,06 672.559,97	6	580.661,73 672.569,3	14.174

Punct început	X / Y	Punct sfârșit	X / Y	Lungime segment (** (m)
2	580.603,632 672.621,219	3	580.603,894 672.612,108	9.115
4	580.624,572 672.585,843	5	580.651,06 672.559,97	37.027
6	580.661,73 672.569,3	7	580.670,77 672.576,72	11.695

Punct început	X / Y	Punct sfârșit	X / Y	Lungime segment (** (m)
7	580.670,77 672.576,72	8	580.677,61 672.581,44	8.31
9	580.683,27 672.583,91	10	580.692,65 672.590,356	11.381
11	580.698,49 672.594,37	12	580.705,8 672.601,4	10.142
13	580.708,7 672.607,58	14	580.712,94 672.615,47	8.957
15	580.720,507 672.632,507	16	580.721,18 672.639,33	6.856
17	580.722,69 672.649,08	18	580.722,65 672.652,19	3.11
19	580.721,937 672.663,653	20	580.717,962 672.666,69	5.002
21	580.713,13 672.664,48	22	580.710,14 672.662,24	3.736
23	580.700,95 672.655,18	24	580.693,17 672.650,27	9.2
25	580.687,36 672.647,99	26	580.661,52 672.643,65	26.202
27	580.652,54 672.642,72	28	580.638,809 672.641,171	13.818
29	580.630,531 672.640,655	1	580.615,27 672.641,42	15.28

Punct început	X / Y	Punct sfârșit	X / Y	Lungime segment (** (m)
8	580.677,61 672.581,44	9	580.683,27 672.583,91	6.175
10	580.692,65 672.590,356	11	580.698,49 672.594,37	7.086
12	580.705,8 672.601,4	13	580.708,7 672.607,58	6.827
14	580.712,94 672.615,47	15	580.720,507 672.632,507	18.642
16	580.721,18 672.639,33	17	580.722,69 672.649,08	9.866
18	580.722,65 672.652,19	19	580.721,937 672.663,653	11.485
20	580.717,962 672.666,69	21	580.713,13 672.664,48	5.313
22	580.710,14 672.662,24	23	580.700,95 672.655,18	11.589
24	580.693,17 672.650,27	25	580.687,36 672.647,99	6.241
26	580.661,52 672.643,65	27	580.652,54 672.642,72	9.028
28	580.638,809 672.641,171	29	580.630,531 672.640,655	8.294

** Lungimile segmentelor sunt determinate în planul de proiecție Stereo 70 și sunt rotunjite la 1 milimetru.

*** Distanța dintre puncte este formată din segmente cumulate ce sunt mai mici decât valoarea 1 milimetru.

**DATE DESPRE IMOBILUL NR. 13218**

Oficiul de Cadastru și Publicitate Imobiliară SUCEAVA
Biroul de Cadastru și Publicitate Imobiliară Gura Humorului

A. Partea I. Descrierea imobilului

TEREN Intravilan

Adresa: Loc. Dragoiesti, Str Morii, Jud. Suceava

Nr. Crt	Nr cadastral Nr. topografic	Suprafața* (mp)	Observații / Referințe
A1		10.646	Sector cadastral:16 Teren neimprejmit;

B. Partea II. Proprietari și acte

Inscrieri privitoare la dreptul de proprietate și alte drepturi reale		Referințe
13218 / 18/03/2022		
Act Normativ nr. 7, din 13/03/1996 emis de PARLAMENTUL ROMANIEI;		
B1	Inscrierea provizorie, drept de PROPRIETATE, dobandit prin Lege, cota actuala 1/1, cota initiala 1/1 1) COMUNA DRAGOIESTI, CIF:4441190	A1

C. Partea III. SARCINI .

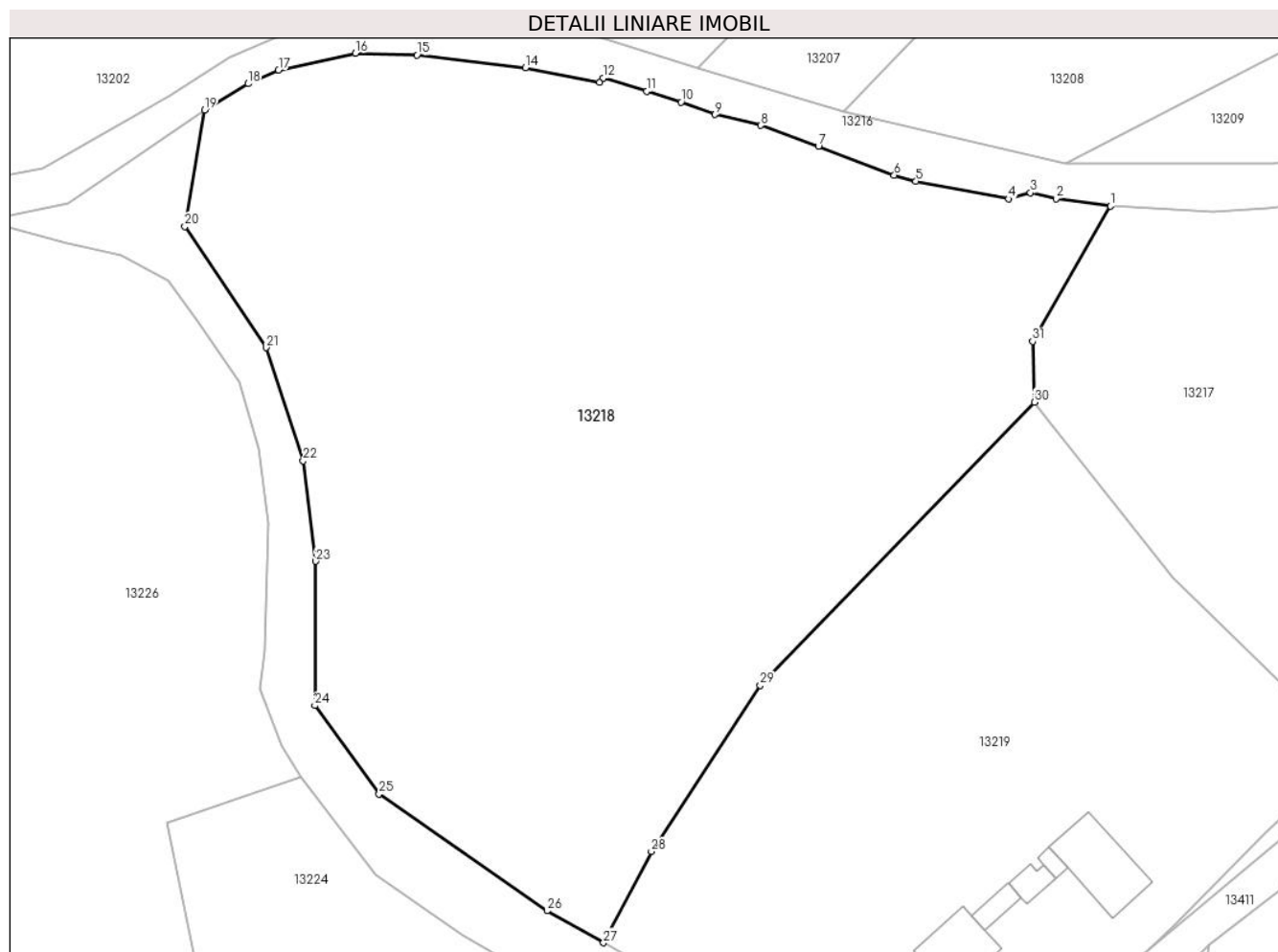
Inscrieri privind dezmembramintele dreptului de proprietate, drepturi reale de garanție și sarcini	Referințe
NU SUNT	

Anexa Nr. 1 La Partea I

Teren

Nr cadastral	Suprafața (mp)*	Observații / Referințe
	10.646	

* Suprafața este determinată în planul de proiecție Stereo 70.



Date referitoare la teren

Crt	Categorie folosință	Intravilan	Suprafața (mp)	Tarla	Parcelă	Nr. topo	Observații / Referințe
1	arabil	DA	10.646	-	-	-	

Lungime Segmente

1) Valorile lungimilor segmentelor sunt obținute din proiecție în plan.

Punct început	X / Y	Punct sfârșit	X / Y	Lungime segment (** (m)
1	580.615,27 672.641,42	2	580.607,14 672.642,56	8.21
3	580.603,31 672.643,41	4	580.600,05 672.642,5	3.385
5	580.586,16 672.645,14	6	580.582,91 672.646,06	3.378
7	580.571,58 672.650,37	8	580.562,98 672.653,5	9.152
9	580.556,07 672.655,11	10	580.551,0 672.656,97	5.4

Punct început	X / Y	Punct sfârșit	X / Y	Lungime segment (** (m)
2	580.607,14 672.642,56	3	580.603,31 672.643,41	3.923
4	580.600,05 672.642,5	5	580.586,16 672.645,14	14.139
6	580.582,91 672.646,06	7	580.571,58 672.650,37	12.122
8	580.562,98 672.653,5	9	580.556,07 672.655,11	7.095
10	580.551,0 672.656,97	11	580.545,9 672.658,63	5.363

Punct început	X / Y	Punct sfârșit	X / Y	Lungime segment (** (m)
11	580.545,9 672.658,63	12	580.539,36 672.660,61	6.833
13	580.538,81 672.659,92	14	580.527,75 672.662,14	11.281
15	580.511,48 672.664,014	16	580.502,26 672.664,29	9.224
17	580.490,78 672.661,79	18	580.486,21 672.659,73	5.013
19	580.479,69 672.655,78	20	580.476,763 672.638,368	17.656
21	580.488,924 672.620,264	22	580.494,46 672.603,329	17.817
23	580.496,351 672.588,328	24	580.496,211 672.566,741	21.587
25	580.505,821 672.553,538	26	580.530,947 672.536,038	30.62
27	580.539,414 672.531,277	28	580.546,587 672.544,935	15.427
29	580.562,861 672.569,786	30	580.603,894 672.612,108	58.948
31	580.603,632 672.621,219	1	580.615,27 672.641,42	23.314

Punct început	X / Y	Punct sfârșit	X / Y	Lungime segment (** (m)
12	580.539,36 672.660,61	13	580.538,81 672.659,92	0.882
14	580.527,75 672.662,14	15	580.511,48 672.664,014	16.378
16	580.502,26 672.664,29	17	580.490,78 672.661,79	11.749
18	580.486,21 672.659,73	19	580.479,69 672.655,78	7.623
20	580.476,763 672.638,368	21	580.488,924 672.620,264	21.809
22	580.494,46 672.603,329	23	580.496,351 672.588,328	15.12
24	580.496,211 672.566,741	25	580.505,821 672.553,538	16.33
26	580.530,947 672.536,038	27	580.539,414 672.531,277	9.714
28	580.546,587 672.544,935	29	580.562,861 672.569,786	29.705
30	580.603,894 672.612,108	31	580.603,632 672.621,219	9.115

** Lungimile segmentelor sunt determinate în planul de proiecție Stereo 70 și sunt rotunjite la 1 milimetru.

*** Distanța dintre puncte este formată din segmente cumulate ce sunt mai mici decât valoarea 1 milimetru.

**DATE DESPRE IMOBILUL NR. 13219**

Oficiul de Cadastru și Publicitate Imobiliară SUCEAVA
Biroul de Cadastru și Publicitate Imobiliară Gura Humorului

A. Partea I. Descrierea imobilului

TEREN Intravilan

Adresa: Loc. Dragoiesti, Str Morii, Nr. 28, Jud. Suceava

Nr. Crt	Nr cadastral Nr. topografic	Suprafața* (mp)	Observații / Referințe
A1		5.800	Sector cadastral:16 Teren neimprijmit;

Construcții

Crt	Nr cadastral Nr. topografic	Adresa	Observații / Referințe
A1.1		Loc. Dragoiesti, Str Morii, Nr. 28, Jud. Suceava	Nr. niveluri:2; S. construita la sol:87 mp; S. construita desfasurata:175 mp; LOCUINTA
A1.2		Loc. Dragoiesti, Str Morii, Nr. 28, Jud. Suceava	Nr. niveluri:1; S. construita la sol:22 mp; S. construita desfasurata:22 mp; ANEXA
A1.3		Loc. Dragoiesti, Str Morii, Nr. 28, Jud. Suceava	Nr. niveluri:1; S. construita la sol:22 mp; S. construita desfasurata:22 mp; ANEXA
A1.4		Loc. Dragoiesti, Str Morii, Nr. 28, Jud. Suceava	Nr. niveluri:1; S. construita la sol:9 mp; S. construita desfasurata:9 mp; ANEXA
A1.5		Loc. Dragoiesti, Str Morii, Nr. 28, Jud. Suceava	Nr. niveluri:1; S. construita la sol:114 mp; S. construita desfasurata:114 mp; ANEXA

B. Partea II. Proprietari și acte

Inscrieri privitoare la dreptul de proprietate și alte drepturi reale		Referințe
13219 / 18/03/2022		
Act Normativ nr. 7, din 13/03/1996 emis de PARLAMENTUL ROMANIEI;		
B1	Intabulare, drept de PROPRIETATE, dobandit prin Lege, cota actuala 1/1, cota initiala 1/1 1) NEIDENTIFICAT NEIDENTIFICAT	A1
Act Administrativ nr. 2082, din 14/03/2022 emis de PRIMARIA COMUNEI DRAGOIESTI;		
B2	Se noteaza posesia factica in favoarea lui 1) GHERAN DOREL 2) GHERAN FLORIN-STEFAN	A1
Act Administrativ nr. 2526, din 31/03/2022 emis de PRIMARIA COMUNEI DRAGOIESTI;		
B3	Intabulare, drept de PROPRIETATE, dobandit prin Lege, cota actuala 1/1, cota initiala 1/1 1) GHERAN DOREL 2) GHERAN FLORIN-STEFAN	A1.1, A1.2, A1.3, A1.4, A1.5

C. Partea III. SARCINI .

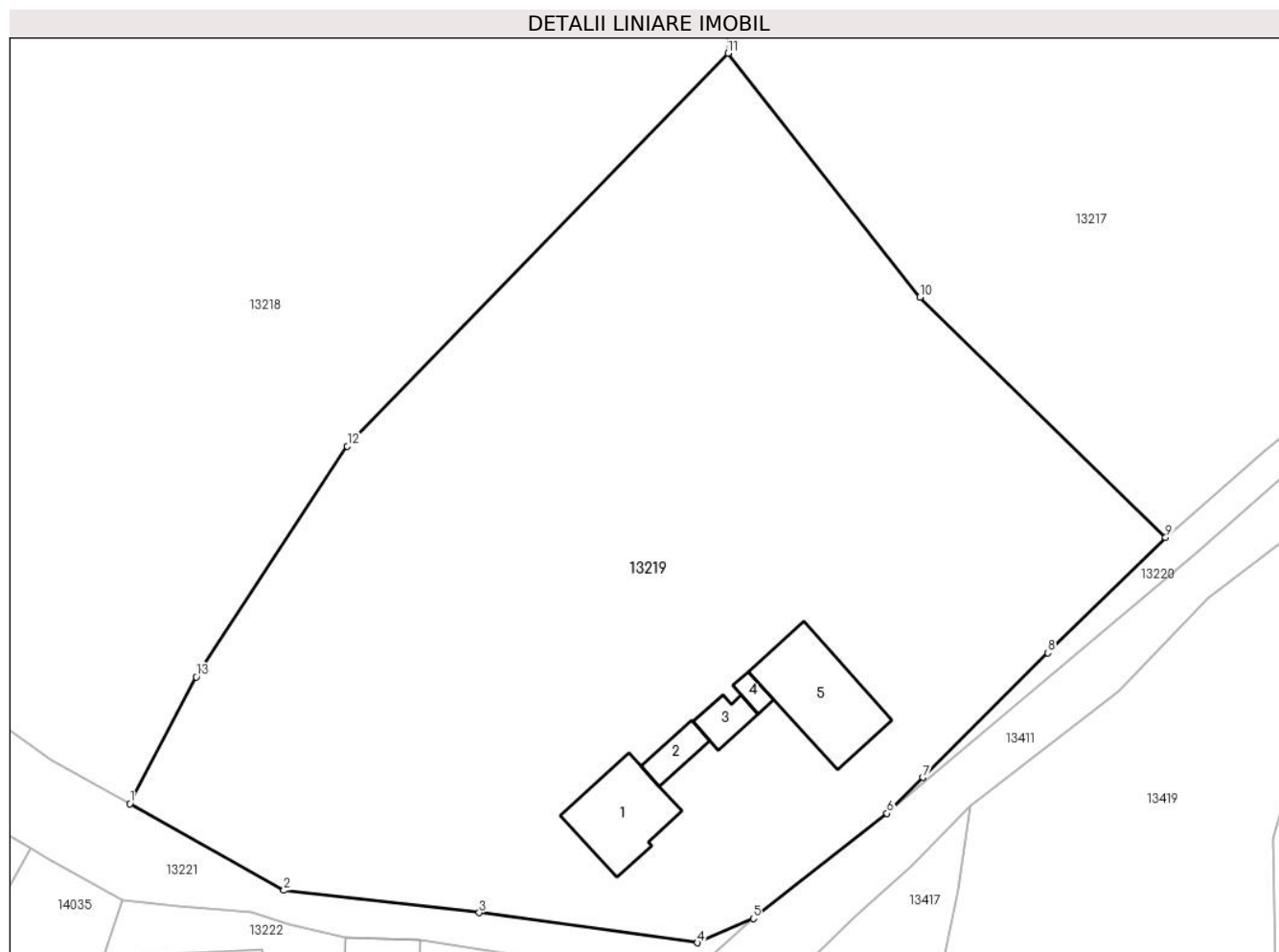
Inscrieri privind dezmembramintele dreptului de proprietate, drepturi reale de garanție și sarcini	Referințe
NU SUNT	

Anexa Nr. 1 La Partea I

Teren

Nr cadastral	Suprafața (mp)*	Observații / Referințe
	5.800	

* Suprafața este determinată în planul de proiecție Stereo 70.



Date referitoare la teren

Crt	Categorie folosință	Intravilan	Suprafața (mp)	Tarla	Parcelă	Nr. topo	Observații / Referințe
1	curți constructii	DA	840	-	-	-	
2	arabil	DA	4.960	-	-	-	

Date referitoare la construcții

Crt	Număr	Destinație construcție	Supraf. (mp)	Situație juridică	Observații / Referințe
A1.1		construcții de locuințe	87	Cu acte	Nr. niveluri:2; S. construita la sol:87 mp; S. construita desfasurata:175 mp; LOCUINTA
A1.2		construcții anexa	22	Cu acte	Nr. niveluri:1; S. construita la sol:22 mp; S. construita desfasurata:22 mp; ANEXA
A1.3		construcții anexa	22	Cu acte	Nr. niveluri:1; S. construita la sol:22 mp; S. construita desfasurata:22 mp; ANEXA
A1.4		construcții anexa	9	Cu acte	Nr. niveluri:1; S. construita la sol:9 mp; S. construita desfasurata:9 mp; ANEXA
A1.5		construcții anexa	114	Cu acte	Nr. niveluri:1; S. construita la sol:114 mp; S. construita desfasurata:114 mp; ANEXA

Lungime Segmente

1) Valorile lungimilor segmentelor sunt obținute din proiecție în plan.

Punct început	X / Y	Punct sfârșit	X / Y	Lungime segment (** (m)
1	580.539,414 672.531,277	2	580.556,02 672.521,94	19.051
2	580.556,02 672.521,94	3	580.577,08 672.519,55	21.195
3	580.577,08 672.519,55	4	580.600,6 672.516,3	23.743
4	580.600,6 672.516,3	5	580.606,621 672.518,904	6.56
5	580.606,621 672.518,904	6	580.621,04 672.530,24	18.342
6	580.621,04 672.530,24	7	580.624,904 672.534,098	5.46
7	580.624,904 672.534,098	8	580.638,37 672.547,54	19.027
8	580.638,37 672.547,54	9	580.651,06 672.559,97	17.763
9	580.651,06 672.559,97	10	580.624,572 672.585,843	37.027
10	580.624,572 672.585,843	11	580.603,894 672.612,108	33.428
11	580.603,894 672.612,108	12	580.562,861 672.569,786	58.948
12	580.562,861 672.569,786	13	580.546,587 672.544,935	29.705
13	580.546,587 672.544,935	1	580.539,414 672.531,277	15.427

** Lungimile segmentelor sunt determinate în planul de proiecție Stereo 70 și sunt rotunjite la 1 milimetru.

*** Distanța dintre puncte este formată din segmente cumulate ce sunt mai mici decât valoarea 1 milimetru.

**DATE DESPRE IMOBILUL NR. 13220**

Oficiul de Cadastru și Publicitate Imobiliară SUCEAVA
Biroul de Cadastru și Publicitate Imobiliară Gura Humorului

A. Partea I. Descrierea imobilului

TEREN Intravilan

Adresa: Loc. Dragoiesti, Jud. Suceava

Nr. Crt	Nr cadastral Nr. topografic	Suprafața* (mp)	Observații / Referințe
A1		184	Sector cadastral:16 Teren neimprejmuit;

B. Partea II. Proprietari și acte

Inscrieri privitoare la dreptul de proprietate și alte drepturi reale		Referințe
13220 / 18/03/2022		
Act Normativ nr. 7, din 13/03/1996 emis de PARLAMENTUL ROMANIEI;		
B1	Inscrierea provizorie, drept de PROPRIETATE, dobandit prin Lege, cota actuala 1/1, cota initiala 1/1 1) COMUNA DRAGOIESTI, CIF:4441190	A1

C. Partea III. SARCINI .

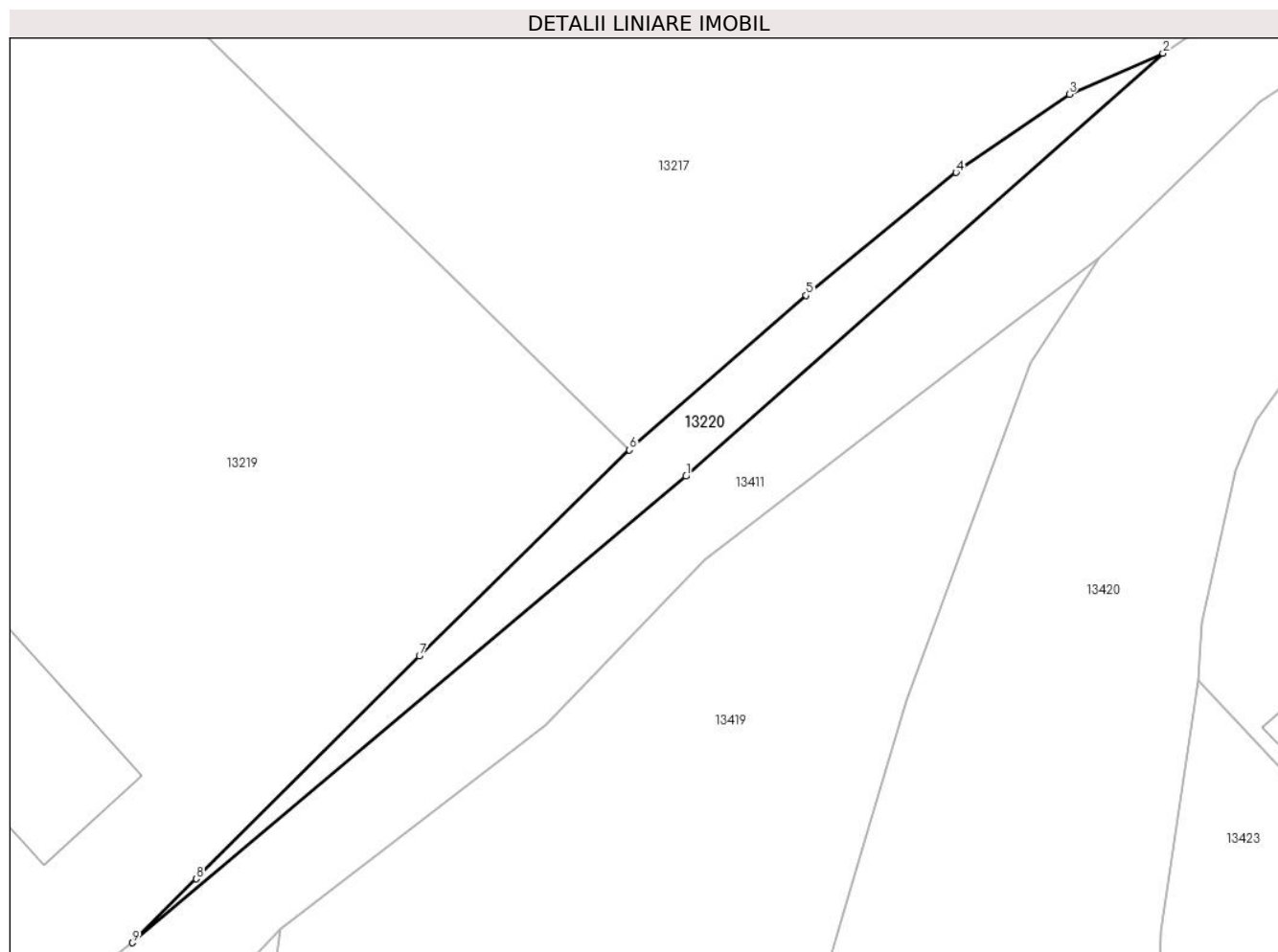
Inscrieri privind dezmembramintele dreptului de proprietate, drepturi reale de garanție și sarcini	Referințe
NU SUNT	

Anexa Nr. 1 La Partea I

Teren

Nr cadastral	Suprafața (mp)*	Observații / Referințe
	184	

* Suprafața este determinată în planul de proiecție Stereo 70.



Date referitoare la teren

Crt	Categorie folosință	Intra vilan	Suprafața (mp)	Tarla	Parcelă	Nr. topo	Observații / Referințe
1	neproductiv	DA	184	-	-	-	

Lungime Segmente

1) Valorile lungimilor segmentelor sunt obținute din proiecție în plan.

Punct început	X / Y	Punct sfârșit	X / Y	Lungime segment (** (m)
1	580.654,472 672.558,389	2	580.683,27 672.583,91	38.479
2	580.683,27 672.583,91	3	580.677,61 672.581,44	6.175
3	580.677,61 672.581,44	4	580.670,77 672.576,72	8.31
4	580.670,77 672.576,72	5	580.661,73 672.569,3	11.695
5	580.661,73 672.569,3	6	580.651,06 672.559,97	14.174

Punct început	X / Y	Punct sfârșit	X / Y	Lungime segment (** (m)
6	580.651,06 672.559,97	7	580.638,37 672.547,54	17.763
7	580.638,37 672.547,54	8	580.624,904 672.534,098	19.027
8	580.624,904 672.534,098	9	580.621,04 672.530,24	5.46
9	580.621,04 672.530,24	1	580.654,472 672.558,389	43.704

** Lungimile segmentelor sunt determinate în planul de proiecție Stereo 70 și sunt rotunjite la 1 milimetru.

*** Distanța dintre puncte este formată din segmente cumulate ce sunt mai mici decât valoarea 1 milimetru.

**DATE DESPRE IMOBILUL NR. 13221**

Oficiul de Cadastru și Publicitate Imobiliară SUCEAVA
Biroul de Cadastru și Publicitate Imobiliară Gura Humorului

A. Partea I. Descrierea imobilului

TEREN Intravilan

Adresa: Loc. Dragoiesti, Str Morii, Jud. Suceava

Nr. Crt	Nr cadastral Nr. topografic	Suprafața* (mp)	Observații / Referințe
A1		1.679	Sector cadastral:16 Teren neimprejmuit;

B. Partea II. Proprietari și acte

Inscrieri privitoare la dreptul de proprietate și alte drepturi reale		Referințe
13221 / 18/03/2022		
Act Normativ nr. 7, din 13/03/1996 emis de PARLAMENTUL ROMANIEI;		
B1	Inscrierea provizorie, drept de PROPRIETATE, dobandit prin Lege, cota actuala 1/1, cota initiala 1/1 1) COMUNA DRAGOIESTI, CIF:4441190	A1

C. Partea III. SARCINI .

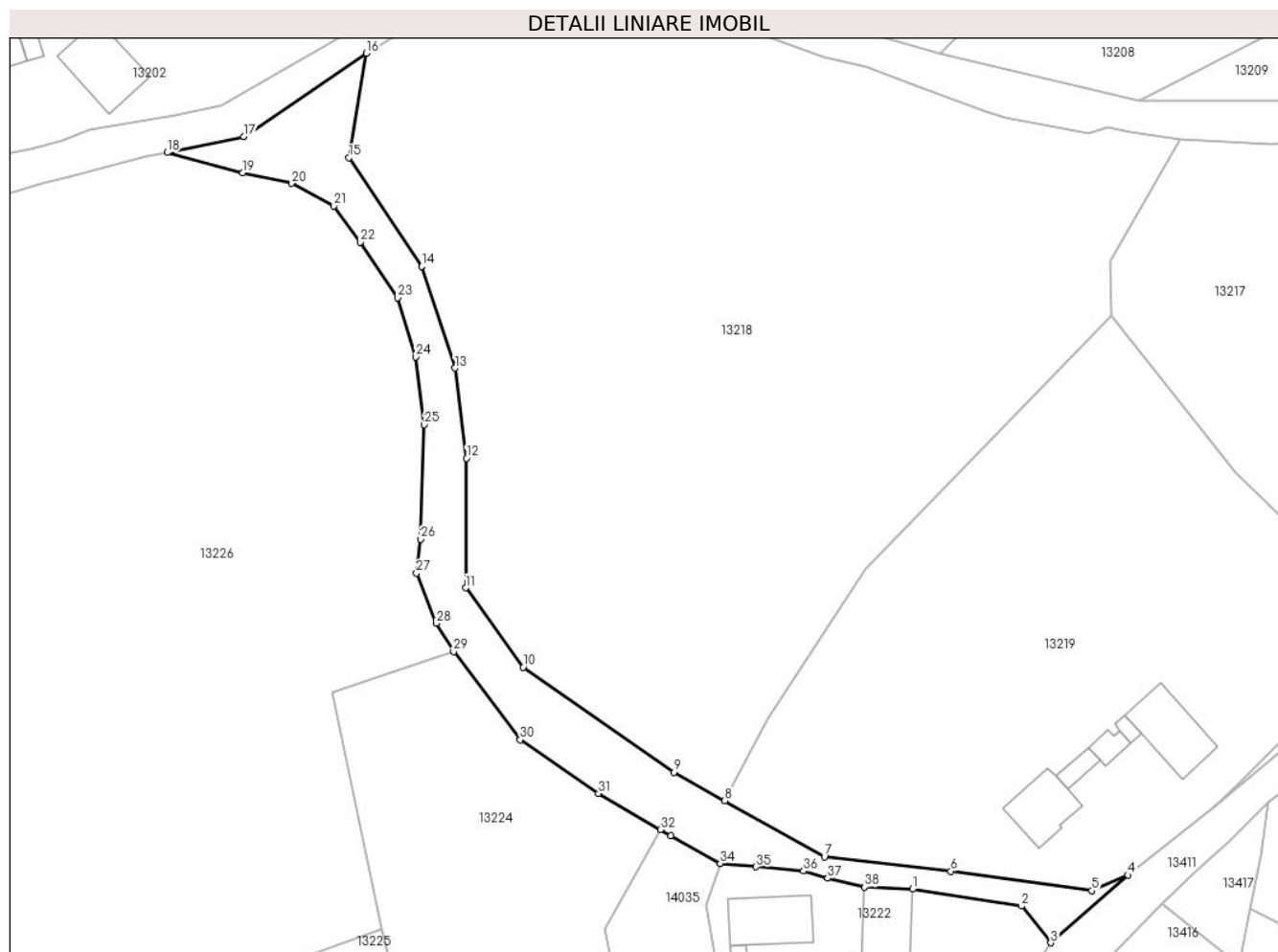
Inscrieri privind dezmembramintele dreptului de proprietate, drepturi reale de garanție și sarcini	Referințe
NU SUNT	

Anexa Nr. 1 La Partea I

Teren

Nr cadastral	Suprafața (mp)*	Observații / Referințe
	1.679	

* Suprafața este determinată în planul de proiecție Stereo 70.



Date referitoare la teren

Crt	Categorie folosință	Intra vilan	Suprafața (mp)	Tarla	Parcelă	Nr. topo	Observații / Referințe
1	drum	DA	1.679	-	-	-	

Lungime Segmente

1) Valorile lungimilor segmentelor sunt obținute din proiecție în plan.

Punct început	X / Y	Punct sfârșit	X / Y	Lungime segment (** (m)
1	580.570,708 672.516,559	2	580.588,91 672.513,73	18.421
3	580.593,75 672.507,62	4	580.606,621 672.518,904	17.117
5	580.600,6 672.516,3	6	580.577,08 672.519,55	23.743
7	580.556,02 672.521,94	8	580.539,414 672.531,277	19.051
9	580.530,947 672.536,038	10	580.505,821 672.553,538	30.62

Punct început	X / Y	Punct sfârșit	X / Y	Lungime segment (** (m)
2	580.588,91 672.513,73	3	580.593,75 672.507,62	7.795
4	580.606,621 672.518,904	5	580.600,6 672.516,3	6.56
6	580.577,08 672.519,55	7	580.556,02 672.521,94	21.195
8	580.539,414 672.531,277	9	580.530,947 672.536,038	9.714
10	580.505,821 672.553,538	11	580.496,211 672.566,741	16.33

Punct început	X / Y	Punct sfârșit	X / Y	Lungime segment (** (m)
11	580.496,211 672.566,741	12	580.496,351 672.588,328	21.587
13	580.494,46 672.603,329	14	580.488,924 672.620,264	17.817
15	580.476,763 672.638,368	16	580.479,69 672.655,78	17.656
17	580.459,224 672.641,908	18	580.446,5 672.639,23	13.003
19	580.459,07 672.635,84	20	580.467,25 672.634,11	8.361
21	580.474,269 672.630,358	22	580.478,656 672.624,322	7.462
23	580.484,861 672.615,062	24	580.487,865 672.605,196	10.313
25	580.489,339 672.593,914	26	580.488,716 672.574,839	19.085
27	580.488,033 672.569,184	28	580.491,298 672.560,835	8.965
29	580.494,206 672.556,145	30	580.505,317 672.541,445	18.427
31	580.518,369 672.532,482	32	580.528,681 672.526,484	11.93
33	580.530,406 672.525,48	34	580.538,658 672.520,845	9.465
35	580.544,64 672.520,26	36	580.552,55 672.519,59	7.938
37	580.556,6 672.518,36	38	580.562,715 672.516,877	6.292

Punct început	X / Y	Punct sfârșit	X / Y	Lungime segment (** (m)
12	580.496,351 672.588,328	13	580.494,46 672.603,329	15.12
14	580.488,924 672.620,264	15	580.476,763 672.638,368	21.809
16	580.479,69 672.655,78	17	580.459,224 672.641,908	24.724
18	580.446,5 672.639,23	19	580.459,07 672.635,84	13.019
20	580.467,25 672.634,11	21	580.474,269 672.630,358	7.959
22	580.478,656 672.624,322	23	580.484,861 672.615,062	11.147
24	580.487,865 672.605,196	25	580.489,339 672.593,914	11.378
26	580.488,716 672.574,839	27	580.488,033 672.569,184	5.696
28	580.491,298 672.560,835	29	580.494,206 672.556,145	5.518
30	580.505,317 672.541,445	31	580.518,369 672.532,482	15.833
32	580.528,681 672.526,484	33	580.530,406 672.525,48	1.996
34	580.538,658 672.520,845	35	580.544,64 672.520,26	6.011
36	580.552,55 672.519,59	37	580.556,6 672.518,36	4.233
38	580.562,715 672.516,877	1	580.570,708 672.516,559	7.999

** Lungimile segmentelor sunt determinate în planul de proiecție Stereo 70 și sunt rotunjite la 1 milimetru.

*** Distanța dintre puncte este formată din segmente cumulate ce sunt mai mici decât valoarea 1 milimetru.

**DATE DESPRE IMOBILUL NR. 13222**

Oficiul de Cadastru și Publicitate Imobiliară SUCEAVA
Biroul de Cadastru și Publicitate Imobiliară Gura Humorului

A. Partea I. Descrierea imobilului

TEREN Intravilan

Adresa: Loc. Dragoiesti, Str Morii, Nr. 30-32, Jud. Suceava

Nr. Crt	Nr cadastral Nr. topografic	Suprafața* (mp)	Observații / Referințe
A1		1.868	Sector cadastral:16 Teren neimprijmit;

Construcții

Crt	Nr cadastral Nr. topografic	Adresa	Observații / Referințe
A1.1		Loc. Dragoiesti, Str Morii, Nr. 30-32, Jud. Suceava	Nr. niveluri:1; S. construita la sol:107 mp; S. construita desfasurata:107 mp; LOCUINTA
A1.2		Loc. Dragoiesti, Str Morii, Nr. 30-32, Jud. Suceava	Nr. niveluri:1; S. construita la sol:91 mp; S. construita desfasurata:91 mp; ANEXA
A1.3		Loc. Dragoiesti, Str Morii, Nr. 30-32, Jud. Suceava	Nr. niveluri:1; S. construita la sol:17 mp; S. construita desfasurata:17 mp; ANEXA
A1.4		Loc. Dragoiesti, Str Morii, Nr. 30-32, Jud. Suceava	Nr. niveluri:1; S. construita la sol:14 mp; S. construita desfasurata:14 mp; ANEXA
A1.5		Loc. Dragoiesti, Str Morii, Nr. 30-32, Jud. Suceava	Nr. niveluri:1; S. construita la sol:18 mp; S. construita desfasurata:19 mp; ANEXA
A1.6		Loc. Dragoiesti, Str Morii, Nr. 30-32, Jud. Suceava	Nr. niveluri:1; S. construita la sol:11 mp; S. construita desfasurata:11 mp; ANEXA

B. Partea II. Proprietari și acte

Inscrieri privitoare la dreptul de proprietate și alte drepturi reale		Referințe
13222 / 18/03/2022		
Act Normativ nr. 7, din 13/03/1996 emis de PARLAMENTUL ROMANIEI;		
B1	Intabulare, drept de PROPRIETATE, dobandit prin Lege, cota actuala 1/1, cota initiala 1/1 1) NEIDENTIFICAT NEIDENTIFICAT	A1
Act Administrativ nr. 2081, din 14/03/2022 emis de PRIMARIA COMUNEI DRAGOIESTI;		
B2	Se noteaza posesia factica in favoarea lui 1) CEPOI ICHIM 2) CEPOI ELENA	A1
Act Administrativ nr. 2526, din 31/03/2022 emis de PRIMARIA COMUNEI DRAGOIESTI;		
B3	Intabulare, drept de PROPRIETATE, dobandit prin Lege, cota actuala 1/1, cota initiala 1/1 1) CEPOI ICHIM 2) CEPOI ELENA	A1.1, A1.2, A1.3, A1.4, A1.5, A1.6

C. Partea III. SARCINI .

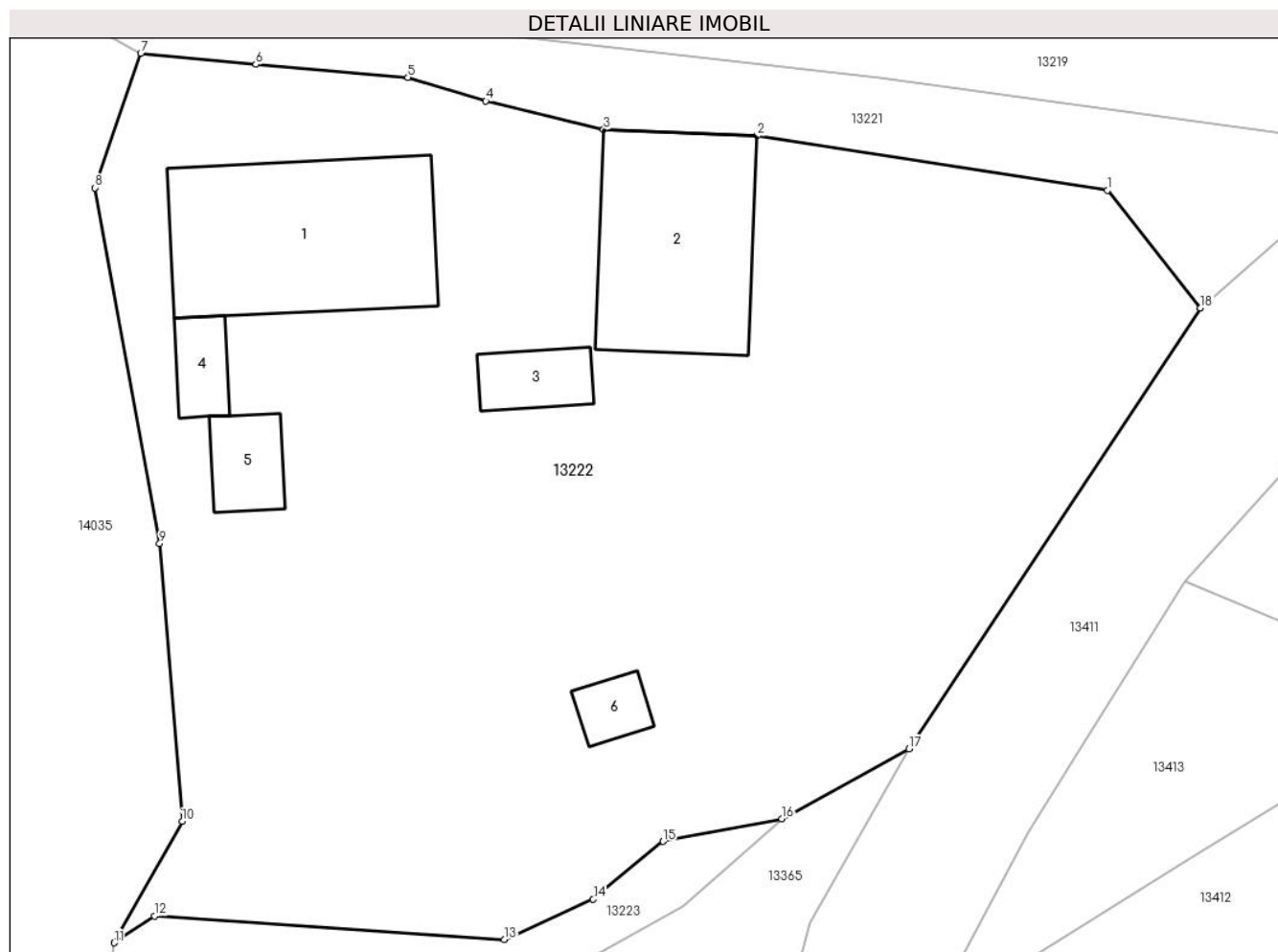
Inscrieri privind dezmembramintele dreptului de proprietate, drepturi reale de garanție și sarcini	Referințe
NU SUNT	

Anexa Nr. 1 La Partea I

Teren

Nr cadastral	Suprafața (mp)*	Observații / Referințe
	1.868	

* Suprafața este determinată în planul de proiecție Stereo 70.



Date referitoare la teren

Crt	Categorie folosință	Intravilan	Suprafața (mp)	Tarla	Parcelă	Nr. topo	Observații / Referințe
1	curți construcții	DA	492	-	-	-	
2	arabil	DA	1.376	-	-	-	

Date referitoare la construcții

Crt	Număr	Destinație construcție	Supraf. (mp)	Situație juridică	Observații / Referințe
A1.1		construcții de locuințe	107	Cu acte	Nr. niveluri:1; S. construita la sol:107 mp; S. construita desfasurata:107 mp; LOCUINTA
A1.2		construcții anexa	91	Cu acte	Nr. niveluri:1; S. construita la sol:91 mp; S. construita desfasurata:91 mp; ANEXA
A1.3		construcții anexa	17	Cu acte	Nr. niveluri:1; S. construita la sol:17 mp; S. construita desfasurata:17 mp; ANEXA
A1.4		construcții anexa	14	Cu acte	Nr. niveluri:1; S. construita la sol:14 mp; S. construita desfasurata:14 mp; ANEXA
A1.5		construcții anexa	18	Cu acte	Nr. niveluri:1; S. construita la sol:18 mp; S. construita desfasurata:19 mp; ANEXA
A1.6		construcții anexa	11	Cu acte	Nr. niveluri:1; S. construita la sol:11 mp; S. construita desfasurata:11 mp; ANEXA

Lungime Segmente

1) Valorile lungimilor segmentelor sunt obținute din proiecție în plan.

Punct început	X / Y	Punct sfârșit	X / Y	Lungime segment (** (m)
1	580.588,91 672.513,73	2	580.570,708 672.516,559	18.421
2	580.570,708 672.516,559	3	580.562,715 672.516,877	7.999
3	580.562,715 672.516,877	4	580.556,6 672.518,36	6.292
4	580.556,6 672.518,36	5	580.552,55 672.519,59	4.233
5	580.552,55 672.519,59	6	580.544,64 672.520,26	7.938
6	580.544,64 672.520,26	7	580.538,658 672.520,845	6.011
7	580.538,658 672.520,845	8	580.536,267 672.513,857	7.386
8	580.536,267 672.513,857	9	580.539,639 672.495,389	18.773
9	580.539,639 672.495,389	10	580.540,817 672.480,948	14.489
10	580.540,817 672.480,948	11	580.537,284 672.474,639	7.231
11	580.537,284 672.474,639	12	580.539,367 672.476,029	2.504
12	580.539,367 672.476,029	13	580.557,56 672.474,8	18.234
13	580.557,56 672.474,8	14	580.562,182 672.476,901	5.077
14	580.562,182 672.476,901	15	580.565,813 672.479,905	4.713
15	580.565,813 672.479,905	16	580.571,991 672.481,069	6.287
16	580.571,991 672.481,069	17	580.578,584 672.484,717	7.535
17	580.578,584 672.484,717	18	580.593,75 672.507,62	27.469
18	580.593,75 672.507,62	1	580.588,91 672.513,73	7.795

** Lungimile segmentelor sunt determinate în planul de proiecție Stereo 70 și sunt rotunjite la 1 milimetru.

*** Distanța dintre puncte este formată din segmente cumulate ce sunt mai mici decât valoarea 1 milimetru.

**DATE DESPRE IMOBILUL NR. 13223**

Oficiul de Cadastru și Publicitate Imobiliară SUCEAVA
Biroul de Cadastru și Publicitate Imobiliară Gura Humorului

A. Partea I. Descrierea imobilului

TEREN Intravilan

Adresa: Loc. Dragoiesti, Str Susenilor, Jud. Suceava

Nr. Crt	Nr cadastral Nr. topografic	Suprafața* (mp)	Observații / Referințe
A1		175	Sector cadastral:16 Teren neimprejmuit;

B. Partea II. Proprietari și acte

Inscrieri privitoare la dreptul de proprietate și alte drepturi reale		Referințe
13223 / 18/03/2022		
Act Normativ nr. 7, din 13/03/1996 emis de PARLAMENTUL ROMANIEI;		
B1	Inscrierea provizorie, drept de PROPRIETATE, dobandit prin Lege, cota actuala 1/1, cota initiala 1/1 1) COMUNA DRAGOIESTI, CIF:4441190	A1

C. Partea III. SARCINI .

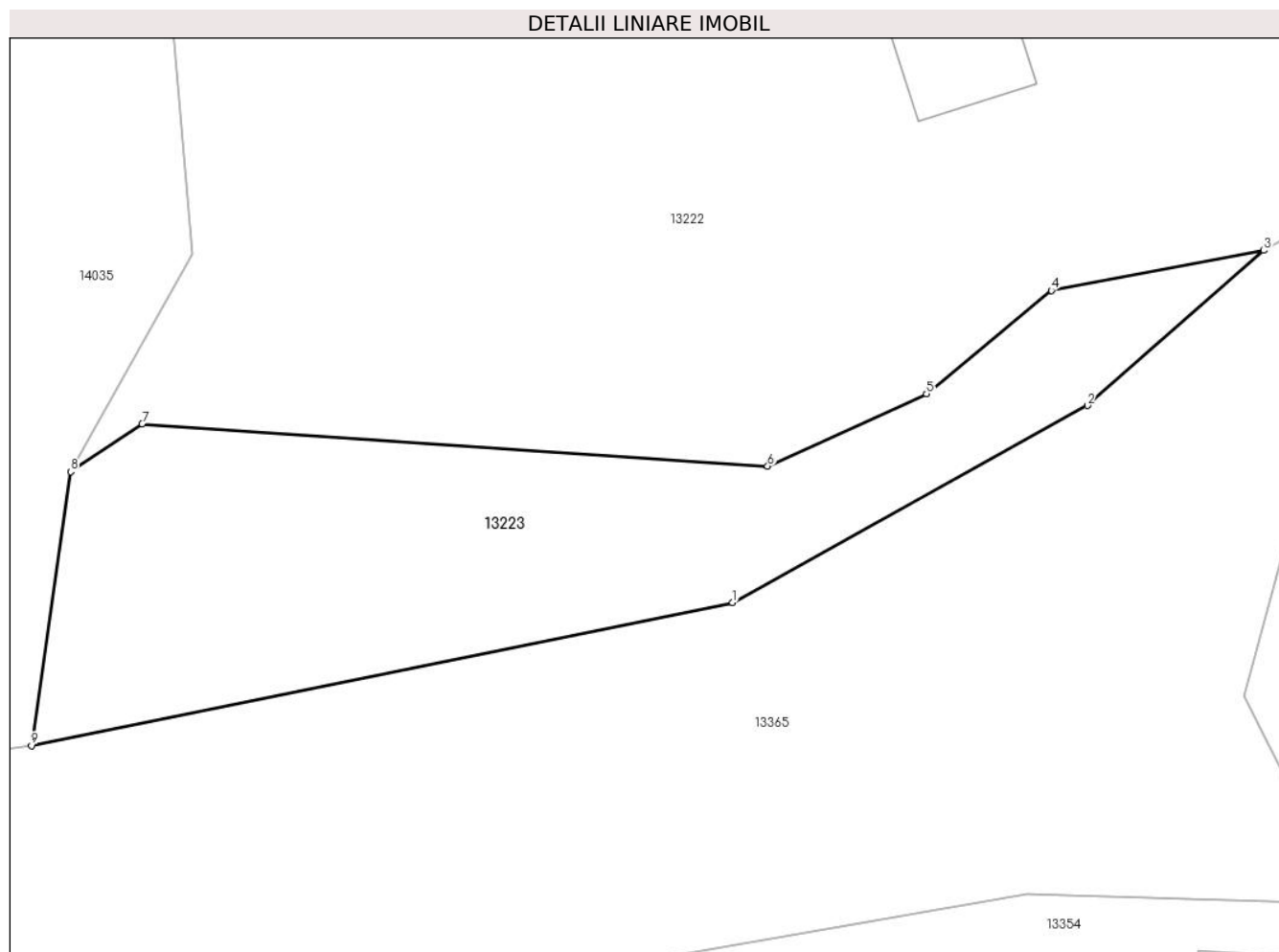
Inscrieri privind dezmembramintele dreptului de proprietate, drepturi reale de garanție și sarcini	Referințe
NU SUNT	

Anexa Nr. 1 La Partea I

Teren

Nr cadastral	Suprafața (mp)*	Observații / Referințe
	175	

* Suprafața este determinată în planul de proiecție Stereo 70.



Date referitoare la teren

Crt	Categorie folosință	Intravilan	Suprafața (mp)	Tarla	Parcelă	Nr. topo	Observații / Referințe
1	arabil	DA	175	-	-	-	

Lungime Segmente

1) Valorile lungimilor segmentelor sunt obținute din proiecție în plan.

Punct început	X / Y	Punct sfârșit	X / Y	Lungime segment (** (m)
1	580.556,541 672.470,83	2	580.566,86 672.476,56	11.803
2	580.566,86 672.476,56	3	580.571,991 672.481,069	6.831
3	580.571,991 672.481,069	4	580.565,813 672.479,905	6.287
4	580.565,813 672.479,905	5	580.562,182 672.476,901	4.713
5	580.562,182 672.476,901	6	580.557,56 672.474,8	5.077

Punct început	X / Y	Punct sfârșit	X / Y	Lungime segment (** (m)
6	580.557,56 672.474,8	7	580.539,367 672.476,029	18.234
7	580.539,367 672.476,029	8	580.537,284 672.474,639	2.504
8	580.537,284 672.474,639	9	580.536,152 672.466,675	8.044
9	580.536,152 672.466,675	1	580.556,541 672.470,83	20.808

** Lungimile segmentelor sunt determinate în planul de proiecție Stereo 70 și sunt rotunjite la 1 milimetru.

*** Distanța dintre puncte este formată din segmente cumulate ce sunt mai mici decât valoarea 1 milimetru.

**DATE DESPRE IMOBILUL NR. 13224**

Oficiul de Cadastru și Publicitate Imobiliară SUCEAVA
Biroul de Cadastru și Publicitate Imobiliară Gura Humorului

A. Partea I. Descrierea imobilului

TEREN Intravilan

Adresa: Loc. Dragoiesti, Str Susenilor, Nr. 2, Jud. Suceava

Nr. Crt	Nr cadastral Nr. topografic	Suprafața* (mp)	Observații / Referințe
A1		3.284	Sector cadastral:16 Teren neimprijmit;

Construcții

Crt	Nr cadastral Nr. topografic	Adresa	Observații / Referințe
A1.1		Loc. Dragoiesti, Str Susenilor, Nr. 2, Jud. Suceava	Nr. niveluri:1; S. construita la sol:67 mp; S. construita desfasurata:67 mp; LOCUINTA
A1.2		Loc. Dragoiesti, Str Susenilor, Nr. 2, Jud. Suceava	Nr. niveluri:1; S. construita la sol:38 mp; S. construita desfasurata:38 mp; ANEXA
A1.3		Loc. Dragoiesti, Str Susenilor, Nr. 2, Jud. Suceava	Nr. niveluri:1; S. construita la sol:93 mp; S. construita desfasurata:93 mp; ANEXA

B. Partea II. Proprietari și acte

Inscrieri privitoare la dreptul de proprietate și alte drepturi reale		Referințe
13224 / 18/03/2022		
Act Normativ nr. 7, din 13/03/1996 emis de PARLAMENTUL ROMANIEI;		
B1	Intabulare, drept de PROPRIETATE, dobandit prin Lege, cota actuala 1/1, cota initiala 1/1 1) NEIDENTIFICAT NEIDENTIFICAT	A1
Act Administrativ nr. 2080, din 14/03/2022 emis de PRIMARIA COMUNEI DRAGOIESTI;		
B2	Se noteaza posesia factica in favoarea lui 1) SAGHIN IRIDENTA 2) SAGHIN LUCRETIA	A1
Act Administrativ nr. 2526, din 31/03/2022 emis de PRIMARIA COMUNEI DRAGOIESTI;		
B3	Intabulare, drept de PROPRIETATE, dobandit prin Lege, cota actuala 1/1, cota initiala 1/1 1) SAGHIN IRIDENTA 2) SAGHIN LUCRETIA	A1.1, A1.2, A1.3

C. Partea III. SARCINI .

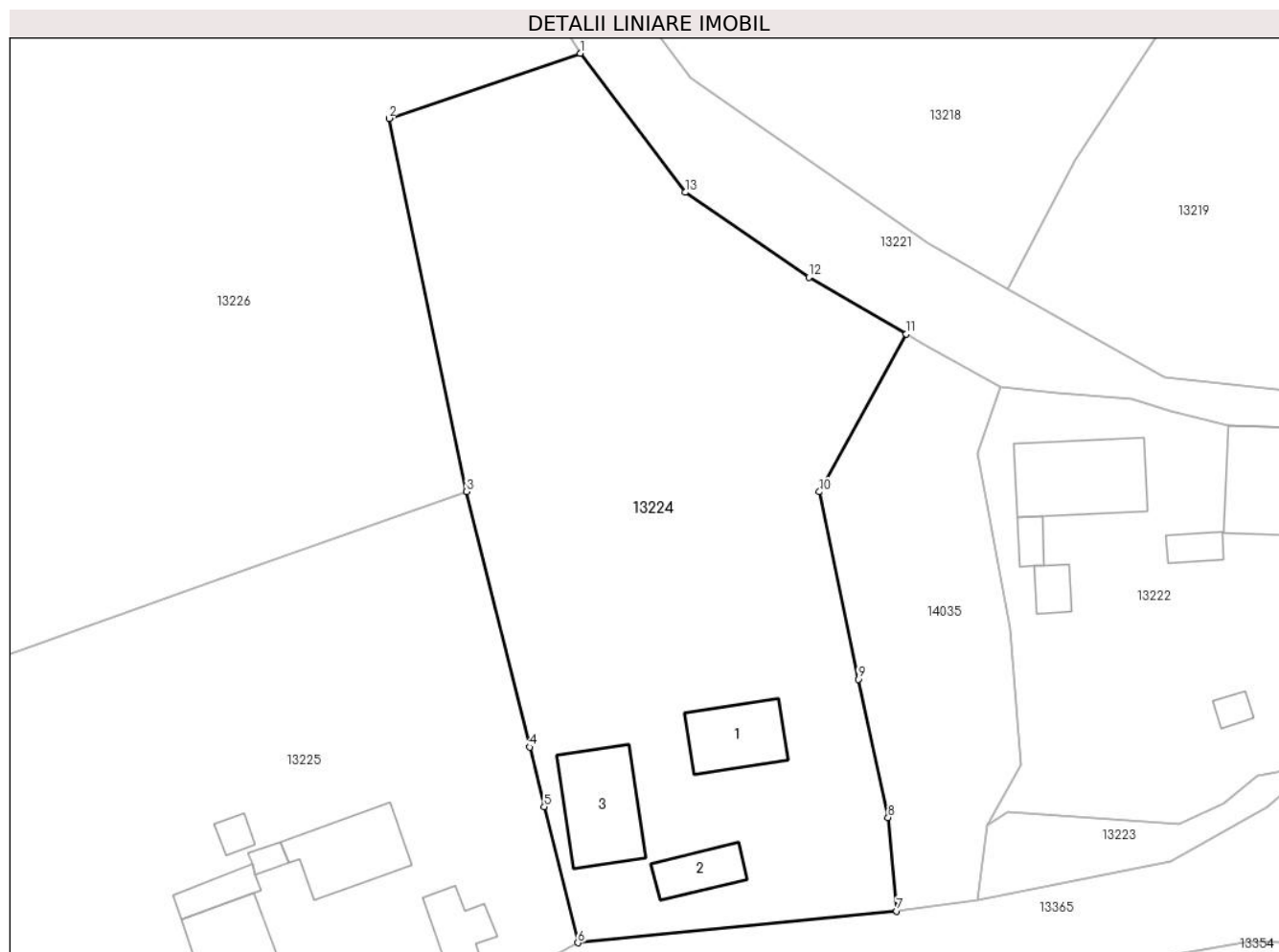
Inscrieri privind dezmembramintele dreptului de proprietate, drepturi reale de garanție și sarcini	Referințe
NU SUNT	

Anexa Nr. 1 La Partea I

Teren

Nr cadastral	Suprafața (mp)*	Observații / Referințe
	3.284	

* Suprafața este determinată în planul de proiecție Stereo 70.



Date referitoare la teren

Crt	Categorie folosință	Intravilan	Suprafața (mp)	Tarla	Parcelă	Nr. topo	Observații / Referințe
1	curți constructii	DA	817	-	-	-	
2	arabil	DA	2.467	-	-	-	

Date referitoare la construcții

Crt	Număr	Destinație construcție	Supraf. (mp)	Situație juridică	Observații / Referințe
A1.1		construcții de locuințe	67	Cu acte	Nr. niveluri:1; S. construita la sol:67 mp; S. construita desfasurata:67 mp; LOCUINTA
A1.2		construcții anexa	38	Cu acte	Nr. niveluri:1; S. construita la sol:38 mp; S. construita desfasurata:38 mp; ANEXA
A1.3		construcții anexa	93	Cu acte	Nr. niveluri:1; S. construita la sol:93 mp; S. construita desfasurata:93 mp; ANEXA

Lungime Segmente

1) Valorile lungimilor segmentelor sunt obținute din proiecție în plan.

Punct început	X / Y	Punct sfârșit	X / Y	Lungime segment (** (m))
1	580.494,206 672.556,145	2	580.474,007 672.549,277	21.335

Punct început	X / Y	Punct sfârșit	X / Y	Lungime segment (** (m)
2	580.474,007 672.549,277	3	580.482,205 672.509,859	40.261
3	580.482,205 672.509,859	4	580.488,863 672.482,872	27.796
4	580.488,863 672.482,872	5	580.490,419 672.476,562	6.499
5	580.490,419 672.476,562	6	580.493,962 672.462,202	14.791
6	580.493,962 672.462,202	7	580.527,663 672.465,543	33.866
7	580.527,663 672.465,543	8	580.526,749 672.475,433	9.932
8	580.526,749 672.475,433	9	580.523,596 672.490,026	14.93
9	580.523,596 672.490,026	10	580.519,493 672.509,821	20.216
10	580.519,493 672.509,821	11	580.528,681 672.526,484	19.028
11	580.528,681 672.526,484	12	580.518,369 672.532,482	11.93
12	580.518,369 672.532,482	13	580.505,317 672.541,445	15.833
13	580.505,317 672.541,445	1	580.494,206 672.556,145	18.427

** Lungimile segmentelor sunt determinate în planul de proiecție Stereo 70 și sunt rotunjite la 1 milimetru.

*** Distanța dintre puncte este formată din segmente cumulate ce sunt mai mici decât valoarea 1 milimetru.

**DATE DESPRE IMOBILUL NR. 13225**

Oficiul de Cadastru și Publicitate Imobiliară SUCEAVA
Biroul de Cadastru și Publicitate Imobiliară Gura Humorului

A. Partea I. Descrierea imobilului

TEREN Intravilan

Adresa: Loc. Dragoiesti, Str Susenilor, Nr. 4-6, Jud. Suceava

Nr. Crt	Nr cadastral Nr. topografic	Suprafața* (mp)	Observații / Referințe
A1	30294	3.560	Sector cadastral:16 Teren neimprijmit;

Construcții

Crt	Nr cadastral Nr. topografic	Adresa	Observații / Referințe
A1.1		Loc. Dragoiesti, Str Susenilor, Nr. 4-6, Jud. Suceava	Nr. niveluri:1; S. construita la sol:80 mp; S. construita desfasurata:80 mp; LOCUINTA
A1.2		Loc. Dragoiesti, Str Susenilor, Nr. 4-6, Jud. Suceava	Nr. niveluri:1; S. construita la sol:41 mp; S. construita desfasurata:41 mp; ANEXA
A1.3		Loc. Dragoiesti, Str Susenilor, Nr. 4-6, Jud. Suceava	Nr. niveluri:1; S. construita la sol:62 mp; S. construita desfasurata:62 mp; ANEXA
A1.4		Loc. Dragoiesti, Str Susenilor, Nr. 4-6, Jud. Suceava	Nr. niveluri:1; S. construita la sol:109 mp; S. construita desfasurata:109 mp; ANEXA
A1.5		Loc. Dragoiesti, Str Susenilor, Nr. 4-6, Jud. Suceava	Nr. niveluri:1; S. construita la sol:9 mp; S. construita desfasurata:9 mp; ANEXA
A1.6		Loc. Dragoiesti, Str Susenilor, Nr. 4-6, Jud. Suceava	Nr. niveluri:1; S. construita la sol:25 mp; S. construita desfasurata:25 mp; ANEXA
A1.7		Loc. Dragoiesti, Str Susenilor, Nr. 4-6, Jud. Suceava	Nr. niveluri:1; S. construita la sol:12 mp; S. construita desfasurata:12 mp; ANEXA

B. Partea II. Proprietari și acte

Inscrieri privitoare la dreptul de proprietate și alte drepturi reale		Referințe
2610 / 21/03/2011		
Act Administrativ nr. 831, din 15/02/1995 emis de PREFECTURA JUDETULUI SUCEAVA;		
B1	Intabulare, drept de PROPRIETATE, dobandit prin Lege, cota actuala 1/1, cota initiala 1/1 1) CEPOI ELEONORA	A1
B2	Intabulare, drept de PROPRIETATE, dobandit prin Construire, cota actuala 1/2, cota initiala 1/2 1) CEPOI ELEONORA	A1.1, A1.2, A1.3, A1.4, A1.5, A1.6, A1.7
B3	Intabulare, drept de PROPRIETATE, dobandit prin Succesiune, cota actuala 1/2, cota initiala 1/2 1) CEPOI ELEONORA	A1.1, A1.2, A1.3, A1.4, A1.5, A1.6, A1.7

C. Partea III. SARCINI .

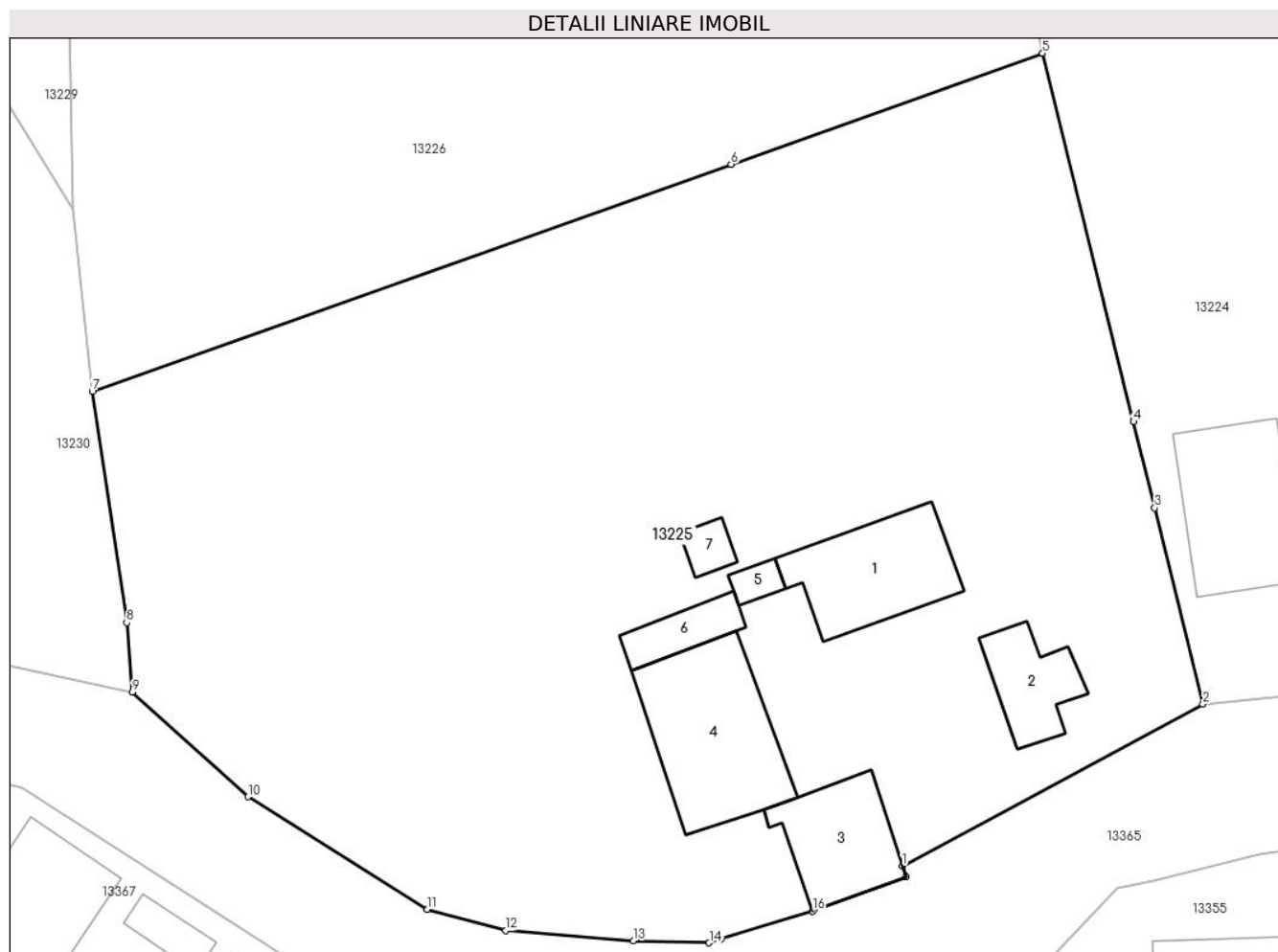
Inscrieri privind dezmembramintele dreptului de proprietate, drepturi reale de garanție și sarcini	Referințe
NU SUNT	

Anexa Nr. 1 La Partea I

Teren

Nr cadastral	Suprafața (mp)*	Observații / Referințe
30294	3.560	

* Suprafața este determinată în planul de proiecție Stereo 70.



Date referitoare la teren

Crt	Categorie folosință	Intravilan	Suprafața (mp)	Tarla	Parcelă	Nr. topo	Observații / Referințe
1	curți construcții	DA	500	-	-	-	
2	arabil	DA	3.060	-	-	-	

Date referitoare la construcții

Crt	Număr	Destinație construcție	Supraf. (mp)	Situație juridică	Observații / Referințe
A1.1		construcții de locuințe	80	Cu acte	Nr. niveluri:1; S. construita la sol:80 mp; S. construita desfasurata:80 mp; LOCUINTA
A1.2		construcții anexa	41	Cu acte	Nr. niveluri:1; S. construita la sol:41 mp; S. construita desfasurata:41 mp; ANEXA
A1.3		construcții anexa	62	Cu acte	Nr. niveluri:1; S. construita la sol:62 mp; S. construita desfasurata:62 mp; ANEXA
A1.4		construcții anexa	109	Cu acte	Nr. niveluri:1; S. construita la sol:109 mp; S. construita desfasurata:109 mp; ANEXA
A1.5		necunoscut	9	Cu acte	Nr. niveluri:1; S. construita la sol:9 mp; S. construita desfasurata:9 mp; ANEXA
A1.6		construcții anexa	25	Cu acte	Nr. niveluri:1; S. construita la sol:25 mp; S. construita desfasurata:25 mp; ANEXA
A1.7		construcții anexa	12	Cu acte	Nr. niveluri:1; S. construita la sol:12 mp; S. construita desfasurata:12 mp; ANEXA

Lungime Segmente

1) Valorile lungimilor segmentelor sunt obținute din proiecție în plan.

Punct început	X / Y	Punct sfârșit	X / Y	Lungime segment (** (m)
1	580.471,917 672.450,342	2	580.493,962 672.462,202	25.033
2	580.493,962 672.462,202	3	580.490,419 672.476,562	14.791
3	580.490,419 672.476,562	4	580.488,863 672.482,872	6.499
4	580.488,863 672.482,872	5	580.482,205 672.509,859	27.796
5	580.482,205 672.509,859	6	580.459,372 672.501,732	24.236
6	580.459,372 672.501,732	7	580.412,55 672.485,066	49.7
7	580.412,55 672.485,066	8	580.415,07 672.468,157	17.096
8	580.415,07 672.468,157	9	580.415,485 672.463,068	5.106
9	580.415,485 672.463,068	10	580.423,956 672.455,407	11.421
10	580.423,956 672.455,407	11	580.437,119 672.447,147	15.54
11	580.437,119 672.447,147	12	580.442,862 672.445,605	5.946
12	580.442,862 672.445,605	13	580.452,232 672.444,85	9.4
13	580.452,232 672.444,85	14	580.457,763 672.444,707	5.533
14	580.457,763 672.444,707	15	580.458,62 672.444,971	0.897
15	580.458,62 672.444,971	16	580.465,334 672.447,034	7.024
16	580.465,334 672.447,034	17	580.472,186 672.449,516	7.288
17	580.472,186 672.449,516	1	580.471,917 672.450,342	0.869

** Lungimile segmentelor sunt determinate în planul de proiecție Stereo 70 și sunt rotunjite la 1 milimetru.

*** Distanța dintre puncte este formată din segmente cumulate ce sunt mai mici decât valoarea 1 milimetru.

**DATE DESPRE IMOBILUL NR. 13226**

Oficiul de Cadastru și Publicitate Imobiliară SUCEAVA
 Biroul de Cadastru și Publicitate Imobiliară Gura Humorului

A. Partea I. Descrierea imobilului

TEREN Intravilan

Adresa: Loc. Dragoiesti, Str Morii, Jud. Suceava

Nr. Crt	Nr cadastral Nr. topografic	Suprafața* (mp)	Observații / Referințe
A1		10.000	Sector cadastral:16 Teren neimprejmut;

B. Partea II. Proprietari și acte

Inscrieri privitoare la dreptul de proprietate și alte drepturi reale		Referințe
13226 / 18/03/2022		
Act Normativ nr. 7, din 13/03/1996 emis de PARLAMENTUL ROMANIEI;		
B1	Intabulare, drept de PROPRIETATE, dobandit prin Lege, cota actuala 1/1, cota initiala 1/1 1) NEIDENTIFICAT NEIDENTIFICAT	A1
Act Administrativ nr. 2079, din 14/03/2022 emis de PRIMARIA COMUNEI DRAGOIESTI;		
B2	Se noteaza posesia factica in favoarea lui 1) NACU DUMITRU	A1

C. Partea III. SARCINI .

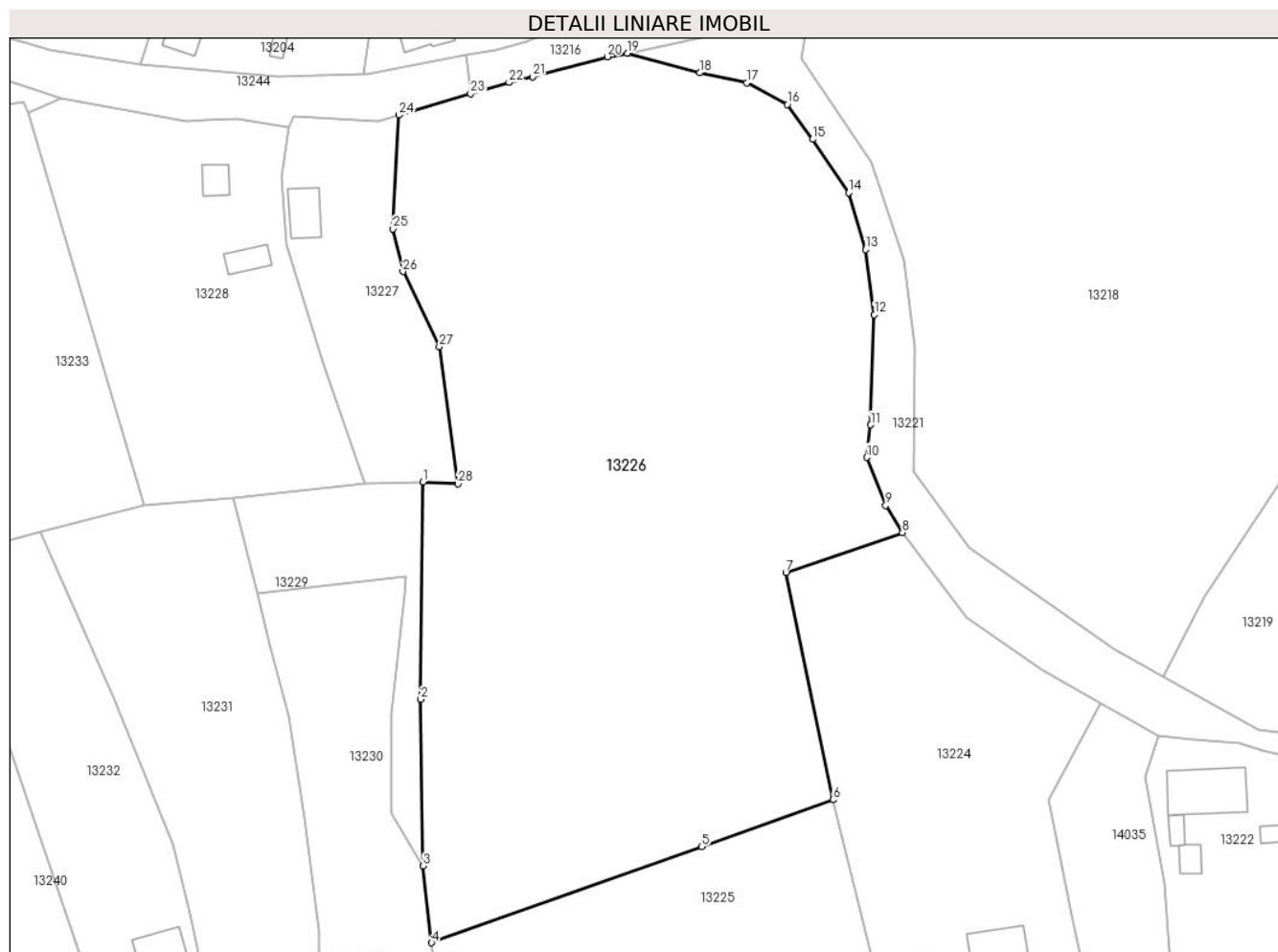
Inscrieri privind dezmembramintele dreptului de proprietate, drepturi reale de garanție și sarcini	Referințe
NU SUNT	

Anexa Nr. 1 La Partea I

Teren

Nr cadastral	Suprafața (mp)*	Observații / Referințe
	10.000	

* Suprafața este determinată în planul de proiecție Stereo 70.



Date referitoare la teren

Crt	Categorie folosință	Intra vilan	Suprafața (mp)	Tarla	Parcelă	Nr. topo	Observații / Referințe
1	arabil	DA	10.000	-	-	-	

Lungime Segmente

1) Valorile lungimilor segmentelor sunt obținute din proiecție în plan.

Punct început	X / Y	Punct sfârșit	X / Y	Lungime segment (** (m)
1	580.411,089 672.564,909	2	580.410,693 672.527,241	37.67
3	580.411,109 672.498,383	4	580.412,55 672.485,066	13.395
5	580.459,372 672.501,732	6	580.482,205 672.509,859	24.236
7	580.474,007 672.549,277	8	580.494,206 672.556,145	21.335
9	580.491,298 672.560,835	10	580.488,033 672.569,184	8.965

Punct început	X / Y	Punct sfârșit	X / Y	Lungime segment (** (m)
2	580.410,693 672.527,241	3	580.411,109 672.498,383	28.861
4	580.412,55 672.485,066	5	580.459,372 672.501,732	49.7
6	580.482,205 672.509,859	7	580.474,007 672.549,277	40.261
8	580.494,206 672.556,145	9	580.491,298 672.560,835	5.518
10	580.488,033 672.569,184	11	580.488,716 672.574,839	5.696

Punct început	X / Y	Punct sfârșit	X / Y	Lungime segment (** (m)
11	580.488,716 672.574,839	12	580.489,339 672.593,914	19.085
13	580.487,865 672.605,196	14	580.484,861 672.615,062	10.313
15	580.478,656 672.624,322	16	580.474,269 672.630,358	7.462
17	580.467,25 672.634,11	18	580.459,07 672.635,84	8.361
19	580.446,5 672.639,23	20	580.443,03 672.638,63	3.521
21	580.430,083 672.635,172	22	580.425,985 672.634,154	4.223
23	580.419,319 672.632,184	24	580.406,839 672.628,495	13.014
25	580.405,85 672.608,783	26	580.407,584 672.601,413	7.571
27	580.413,891 672.588,393	28	580.417,156 672.564,609	24.007

Punct început	X / Y	Punct sfârșit	X / Y	Lungime segment (** (m)
12	580.489,339 672.593,914	13	580.487,865 672.605,196	11.378
14	580.484,861 672.615,062	15	580.478,656 672.624,322	11.147
16	580.474,269 672.630,358	17	580.467,25 672.634,11	7.959
18	580.459,07 672.635,84	19	580.446,5 672.639,23	13.019
20	580.443,03 672.638,63	21	580.430,083 672.635,172	13.401
22	580.425,985 672.634,154	23	580.419,319 672.632,184	6.951
24	580.406,839 672.628,495	25	580.405,85 672.608,783	19.737
26	580.407,584 672.601,413	27	580.413,891 672.588,393	14.467
28	580.417,156 672.564,609	1	580.411,089 672.564,909	6.074

** Lungimile segmentelor sunt determinate în planul de proiecție Stereo 70 și sunt rotunjite la 1 milimetru.

*** Distanța dintre puncte este formată din segmente cumulate ce sunt mai mici decât valoarea 1 milimetru.

**DATE DESPRE IMOBILUL NR. 13227**

Oficiul de Cadastru și Publicitate Imobiliară SUCEAVA
Biroul de Cadastru și Publicitate Imobiliară Gura Humorului

A. Partea I. Descrierea imobilului

TEREN Intravilan

Adresa: Loc. Dragoiesti, Str Morii, Nr. 104, Jud. Suceava

Nr. Crt	Nr cadastral Nr. topografic	Suprafața* (mp)	Observații / Referințe
A1		1.208	Sector cadastral:16 Teren neimprejmuit;

B. Partea II. Proprietari și acte

Inscrieri privitoare la dreptul de proprietate și alte drepturi reale		Referințe
13227 / 18/03/2022		
Act Normativ nr. 7, din 13/03/1996 emis de PARLAMENTUL ROMANIEI;		
B1	Inscrierea provizorie, drept de PROPRIETATE, dobandit prin Lege, cota actuala 1/1, cota initiala 1/1 1) COMUNA DRAGOIESTI, CIF:4441190	A1

C. Partea III. SARCINI .

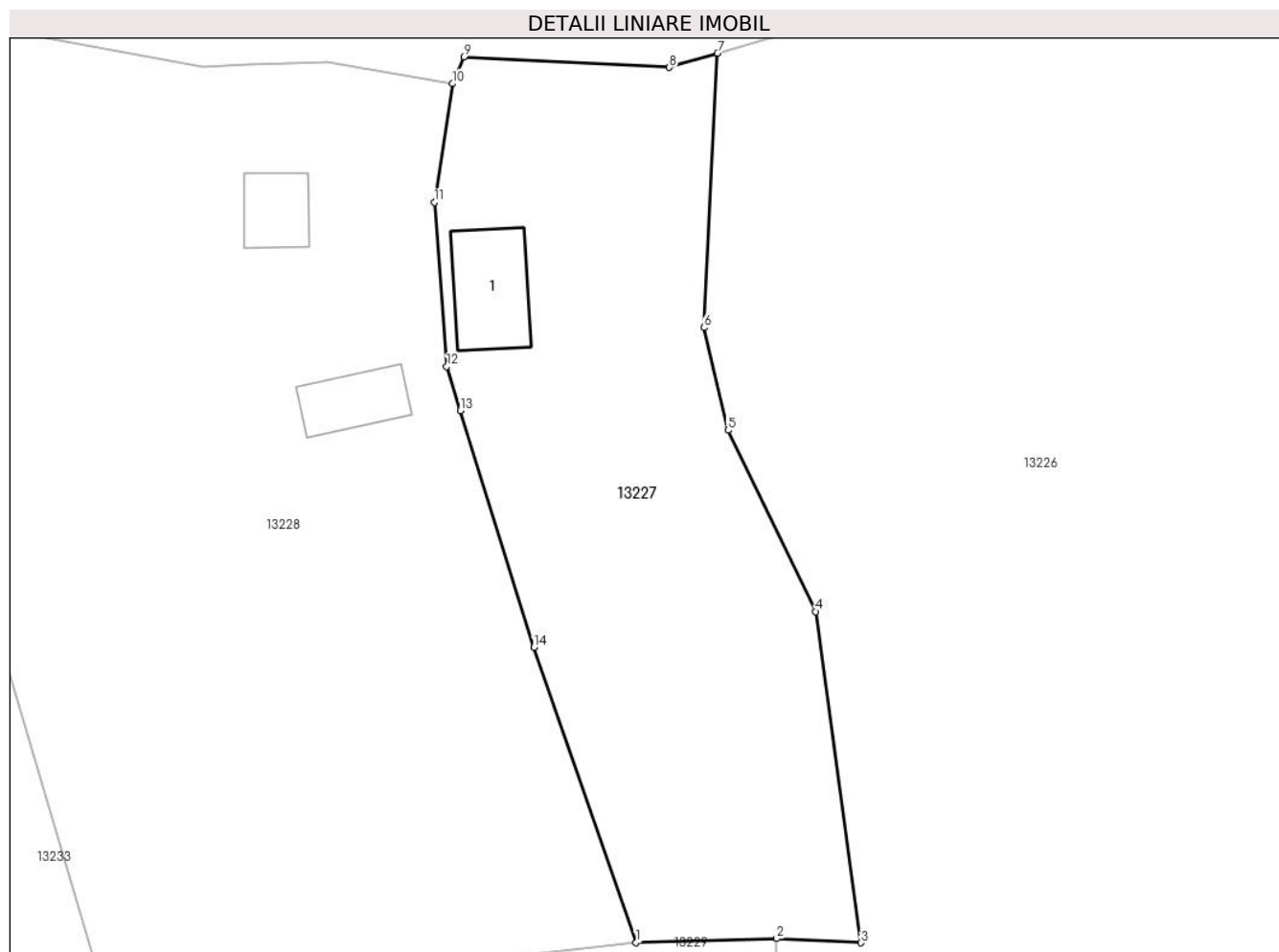
Inscrieri privind dezmembramintele dreptului de proprietate, drepturi reale de garanție și sarcini	Referințe
NU SUNT	

Anexa Nr. 1 La Partea I

Teren

Nr cadastral	Suprafața (mp)*	Observații / Referințe
	1.208	

* Suprafața este determinată în planul de proiecție Stereo 70.



Date referitoare la teren

Crt	Categorie folosință	Intravilan	Suprafața (mp)	Tarla	Parcelă	Nr. topo	Observații / Referințe
1	curți constructii	DA	394	-	-	-	
2	arabil	DA	814	-	-	-	

Date referitoare la construcții

Crt	Număr	Destinație construcție	Supraf. (mp)	Situație juridică	Observații / Referințe
A1.1		construcții de locuințe	46	Fara acte	Nr. niveluri:1; S. construita la sol:46 mp; S. construita desfasurata:46 mp; LOCUINTA

Lungime Segmente

1) Valorile lungimilor segmentelor sunt obținute din proiecție în plan.

Punct început	X / Y	Punct sfârșit	X / Y	Lungime segment (** (m)
1	580.400,983 672.564,63	2	580.411,089 672.564,909	10.11
2	580.411,089 672.564,909	3	580.417,156 672.564,609	6.074
3	580.417,156 672.564,609	4	580.413,891 672.588,393	24.007

Punct început	X / Y	Punct sfârșit	X / Y	Lungime segment (** (m)
4	580.413,891 672.588,393	5	580.407,584 672.601,413	14.467
5	580.407,584 672.601,413	6	580.405,85 672.608,783	7.571
6	580.405,85 672.608,783	7	580.406,839 672.628,495	19.737
7	580.406,839 672.628,495	8	580.403,37 672.627,47	3.617
8	580.403,37 672.627,47	9	580.388,595 672.628,222	14.794
9	580.388,595 672.628,222	10	580.387,78 672.626,311	2.078
10	580.387,78 672.626,311	11	580.386,474 672.617,782	8.628
11	580.386,474 672.617,782	12	580.387,38 672.605,994	11.823
12	580.387,38 672.605,994	13	580.388,363 672.602,818	3.325
13	580.388,363 672.602,818	14	580.393,624 672.585,821	17.793
14	580.393,624 672.585,821	1	580.400,983 672.564,63	22.432

** Lungimile segmentelor sunt determinate în planul de proiecție Stereo 70 și sunt rotunjite la 1 milimetru.

*** Distanța dintre puncte este formată din segmente cumulate ce sunt mai mici decât valoarea 1 milimetru.

**DATE DESPRE IMOBILUL NR. 13228**

Oficiul de Cadastru și Publicitate Imobiliară SUCEAVA
Biroul de Cadastru și Publicitate Imobiliară Gura Humorului

A. Partea I. Descrierea imobilului

TEREN Intravilan

Adresa: Loc. Dragoiesti, Str Morii, Nr. 102, Jud. Suceava

Nr. Crt	Nr cadastral Nr. topografic	Suprafața* (mp)	Observații / Referințe
A1		2.607	Sector cadastral:16 Teren neimprejmuit;

B. Partea II. Proprietari și acte

Inscrieri privitoare la dreptul de proprietate și alte drepturi reale		Referințe
13228 / 18/03/2022		
Act Normativ nr. 7, din 13/03/1996 emis de PARLAMENTUL ROMANIEI;		
B1	Inscrierea provizorie, drept de PROPRIETATE, dobandit prin Lege, cota actuala 1/1, cota initiala 1/1 1) COMUNA DRAGOIESTI, CIF:4441190	A1

C. Partea III. SARCINI .

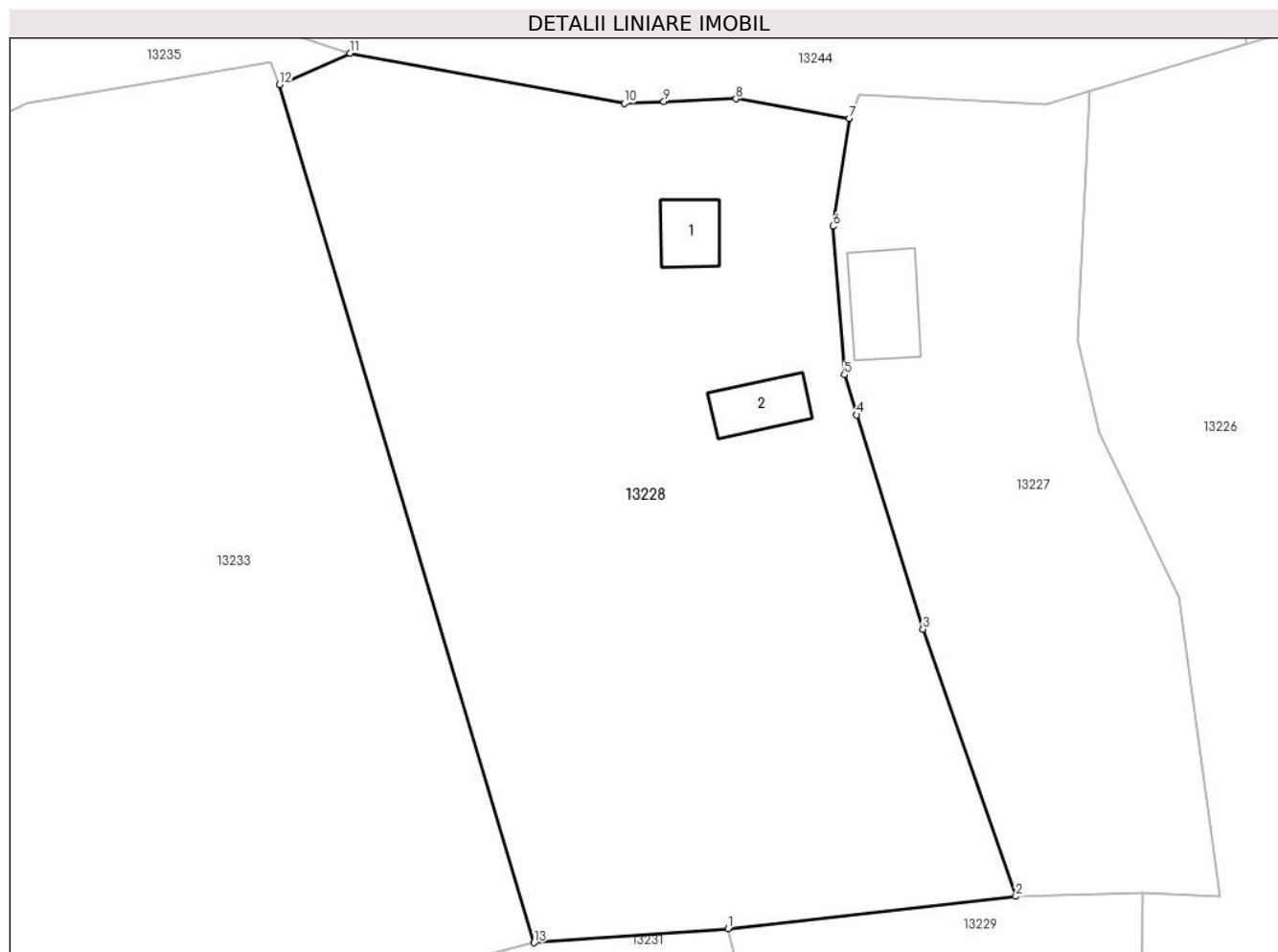
Inscrieri privind dezmembramintele dreptului de proprietate, drepturi reale de garanție și sarcini	Referințe
NU SUNT	

Anexa Nr. 1 La Partea I

Teren

Nr cadastral	Suprafața (mp)*	Observații / Referințe
	2.607	

* Suprafața este determinată în planul de proiecție Stereo 70.



Date referitoare la teren

Crt	Categorie folosință	Intra vilan	Suprafața (mp)	Tarla	Parcelă	Nr. topo	Observații / Referințe
1	curți constructii	DA	360	-	-	-	
2	arabil	DA	2.247	-	-	-	

Date referitoare la construcții

Crt	Număr	Destinație construcție	Supraf. (mp)	Situație juridică	Observații / Referințe
A1.1		construcții de locuințe	25	Fara acte	Nr. niveluri:1; S. construita la sol:25 mp; S. construita desfasurata:25 mp; LOCUINTA
A1.2		construcții anexa	29	Fara acte	Nr. niveluri:1; S. construita la sol:29 mp; S. construita desfasurata:29 mp; ANEXA

Lungime Segmente

1) Valorile lungimilor segmentelor sunt obținute din proiecție în plan.

Punct început	X / Y	Punct sfârșit	X / Y	Lungime segment (** (m)
1	580.378,139 672.562,06	2	580.400,983 672.564,63	22.988
2	580.400,983 672.564,63	3	580.393,624 672.585,821	22.432

Punct început	X / Y	Punct sfârșit	X / Y	Lungime segment (** (m)
3	580.393,624 672.585,821	4	580.388,363 672.602,818	17.793
4	580.388,363 672.602,818	5	580.387,38 672.605,994	3.325
5	580.387,38 672.605,994	6	580.386,474 672.617,782	11.823
6	580.386,474 672.617,782	7	580.387,78 672.626,311	8.628
7	580.387,78 672.626,311	8	580.378,788 672.627,882	9.128
8	580.378,788 672.627,882	9	580.373,049 672.627,649	5.744
9	580.373,049 672.627,649	10	580.369,909 672.627,521	3.143
10	580.369,909 672.627,521	11	580.348,166 672.631,495	22.103
11	580.348,166 672.631,495	12	580.342,55 672.629,0	6.145
12	580.342,55 672.629,0	13	580.362,745 672.560,947	70.986
13	580.362,745 672.560,947	1	580.378,139 672.562,06	15.434

** Lungimile segmentelor sunt determinate în planul de proiecție Stereo 70 și sunt rotunjite la 1 milimetru.

*** Distanța dintre puncte este formată din segmente cumulate ce sunt mai mici decât valoarea 1 milimetru.

**DATE DESPRE IMOBILUL NR. 13229**

Oficiul de Cadastru și Publicitate Imobiliară SUCEAVA
 Biroul de Cadastru și Publicitate Imobiliară Gura Humorului

A. Partea I. Descrierea imobilului

TEREN Intravilan

Adresa: Loc. Dragoiesti, Str Susenilor, Jud. Suceava

Nr. Crt	Nr cadastral Nr. topografic	Suprafața* (mp)	Observații / Referințe
A1		723	Sector cadastral:16 Teren neimprejmit;

B. Partea II. Proprietari și acte

Inscrieri privitoare la dreptul de proprietate și alte drepturi reale		Referințe
13229 / 18/03/2022		
Act Normativ nr. 7, din 13/03/1996 emis de PARLAMENTUL ROMANIEI;		
B1	Intabulare, drept de PROPRIETATE, dobandit prin Lege, cota actuala 1/1, cota initiala 1/1 1) NEIDENTIFICAT NEIDENTIFICAT	A1
Act Administrativ nr. 2078, din 14/03/2022 emis de PRIMARIA COMUNEI DRAGOIESTI;		
B2	Se noteaza posesia factica in favoarea lui 1) BRADATAN BOGDAN-ANDREI	A1

C. Partea III. SARCINI .

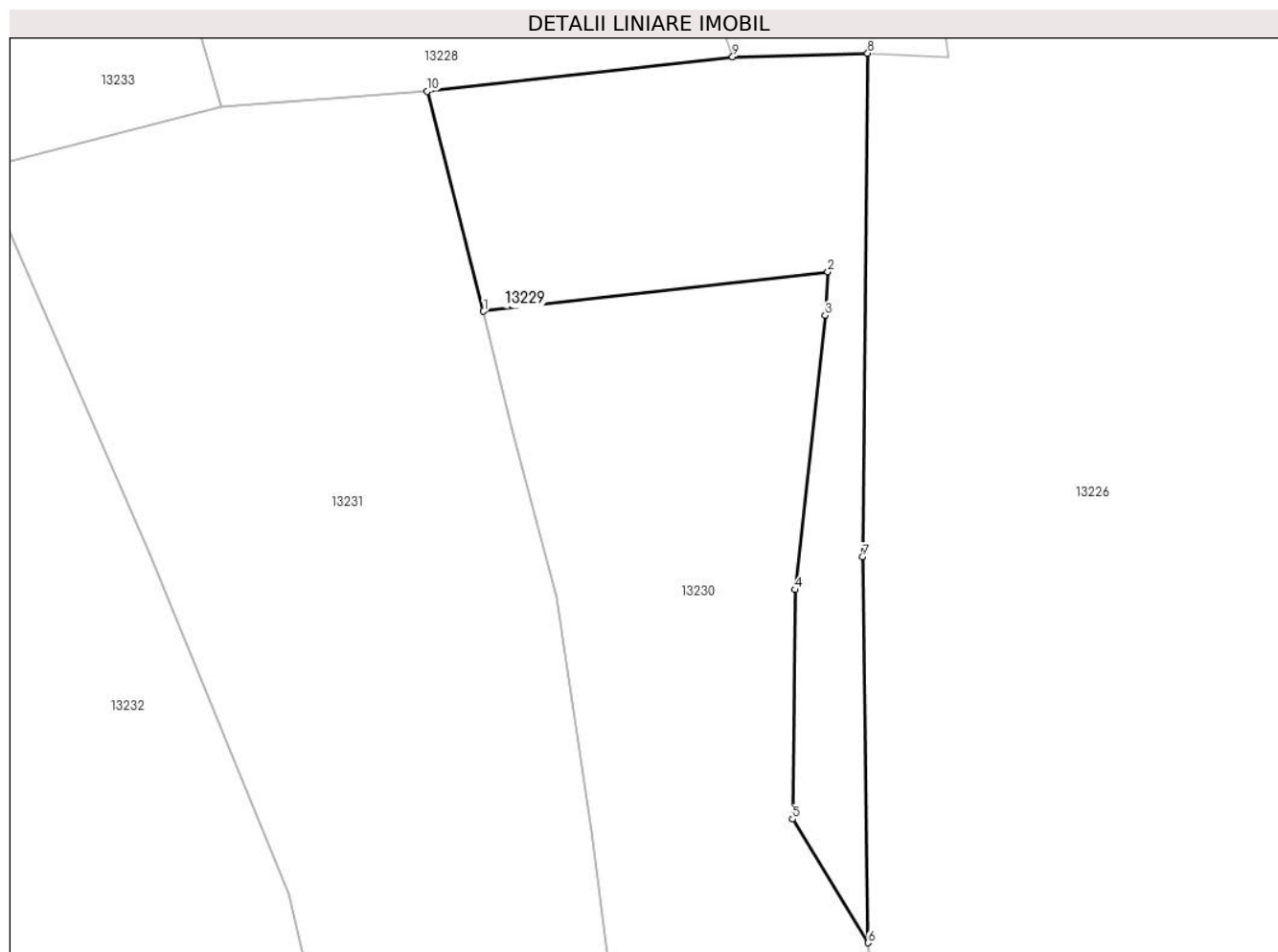
Inscrieri privind dezmembramintele dreptului de proprietate, drepturi reale de garanție și sarcini	Referințe
NU SUNT	

Anexa Nr. 1 La Partea I

Teren

Nr cadastral	Suprafața (mp)*	Observații / Referințe
	723	

* Suprafața este determinată în planul de proiecție Stereo 70.



Date referitoare la teren

Crt	Categorie folosință	Intra vilan	Suprafața (mp)	Tarla	Parcelă	Nr. topo	Observații / Referințe
1	arabil	DA	723	-	-	-	

Lungime Segmente

1) Valorile lungimilor segmentelor sunt obținute din proiecție în plan.

Punct început	X / Y	Punct sfârșit	X / Y	Lungime segment (** (m)
1	580.382,339 672.545,604	2	580.408,105 672.548,569	25.936
2	580.408,105 672.548,569	3	580.407,914 672.545,307	3.268
3	580.407,914 672.545,307	4	580.405,659 672.524,785	20.646
4	580.405,659 672.524,785	5	580.405,473 672.507,628	17.158
5	580.405,473 672.507,628	6	580.411,109 672.498,383	10.827

Punct început	X / Y	Punct sfârșit	X / Y	Lungime segment (** (m)
6	580.411,109 672.498,383	7	580.410,693 672.527,241	28.861
7	580.410,693 672.527,241	8	580.411,089 672.564,909	37.67
8	580.411,089 672.564,909	9	580.400,983 672.564,63	10.11
9	580.400,983 672.564,63	10	580.378,139 672.562,06	22.988
10	580.378,139 672.562,06	1	580.382,339 672.545,604	16.984

** Lungimile segmentelor sunt determinate în planul de proiecție Stereo 70 și sunt rotunjite la 1 milimetru.

*** Distanța dintre puncte este formată din segmente cumulate ce sunt mai mici decât valoarea 1 milimetru.

**DATE DESPRE IMOBILUL NR. 13230**

Oficiul de Cadastru și Publicitate Imobiliară SUCEAVA
 Biroul de Cadastru și Publicitate Imobiliară Gura Humorului

A. Partea I. Descrierea imobilului

TEREN Intravilan

Adresa: Loc. Dragoiesti, Str Susenilor, Nr. 8, Jud. Suceava

Nr. Crt	Nr cadastral Nr. topografic	Suprafața* (mp)	Observații / Referințe
A1	31109	1.600	Sector cadastral:16 Teren neimprejmuit;

Construcții

Crt	Nr cadastral Nr. topografic	Adresa	Observații / Referințe
A1.1		Loc. Dragoiesti, Str Susenilor, Nr. 8, Jud. Suceava	Nr. niveluri:2; S. construita la sol:99 mp; S. construita desfasurata:198 mp; LOCUINTA

B. Partea II. Proprietari și acte

Inscrieri privitoare la dreptul de proprietate și alte drepturi reale		Referințe
13434 / 18/11/2016		
Hotarare Judecatoreasca nr. 409, din 29/04/2016 emis de Judecatoria Gura Humorului (hotarare judecatoreasca nr indreptare eroare materiala din 03.10.2016, emis de Judecatoria Gura Humorului);		
B3	Intabulare, drept de PROPRIETATE, dobandit prin Hotarare Judecatoreasca, cota actuala 1/1, cota initiala 1/1 1) BRADATAN BOGDAN-ANDREI 2) BRADATAN PARASCHIVA-MIHAELA	A1
13230 / 18/03/2022		
Act Administrativ nr. 2526, din 31/03/2022 emis de PRIMARIA COMUNEI DRAGOIESTI;		
B3	Intabulare, drept de PROPRIETATE, dobandit prin Lege, cota actuala 1/1, cota initiala 1/1 1) BRADATAN BOGDAN-ANDREI 2) BRADATAN PARASCHIVA-MIHAELA	A1.1

C. Partea III. SARCINI .

Inscrieri privind dezmembramintele dreptului de proprietate, drepturi reale de garanție și sarcini	Referințe
NU SUNT	

Anexa Nr. 1 La Partea I

Teren

Nr cadastral	Suprafața (mp)*	Observații / Referințe
31109	1.600	

* Suprafața este determinată în planul de proiecție Stereo 70.



Date referitoare la teren

Crt	Categorie folosință	Intravilan	Suprafața (mp)	Tarla	Parcelă	Nr. topo	Observații / Referințe
1	curți constructii	DA	392	-	-	-	
2	arabil	DA	1.208	-	-	-	

Date referitoare la construcții

Crt	Număr	Destinație construcție	Supraf. (mp)	Situație juridică	Observații / Referințe
A1.1		construcții de locuințe	99	Cu acte	Nr. niveluri:2; S. construita la sol:99 mp; S. construita desfasurata:198 mp; LOCUINTA

Lungime Segmente

1) Valorile lungimilor segmentelor sunt obținute din proiecție în plan.

Punct început	X / Y	Punct sfârșit	X / Y	Lungime segment (** (m)
1	580.382,339 672.545,604	2	580.384,443 672.536,828	9.025
2	580.384,443 672.536,828	3	580.387,824 672.524,263	13.012
3	580.387,824 672.524,263	4	580.390,443 672.506,752	17.706

Punct început	X / Y	Punct sfârșit	X / Y	Lungime segment (** (m)
4	580.390,443 672.506,752	5	580.392,924 672.487,262	19.647
5	580.392,924 672.487,262	6	580.393,112 672.483,942	3.325
6	580.393,112 672.483,942	7	580.394,039 672.467,584	16.384
7	580.394,039 672.467,584	8	580.415,485 672.463,068	21.916
8	580.415,485 672.463,068	9	580.415,07 672.468,157	5.106
9	580.415,07 672.468,157	10	580.412,55 672.485,066	17.096
10	580.412,55 672.485,066	11	580.411,109 672.498,383	13.395
11	580.411,109 672.498,383	12	580.405,473 672.507,628	10.827
12	580.405,473 672.507,628	13	580.405,659 672.524,785	17.158
13	580.405,659 672.524,785	14	580.407,914 672.545,307	20.646
14	580.407,914 672.545,307	15	580.408,105 672.548,569	3.268
15	580.408,105 672.548,569	1	580.382,339 672.545,604	25.936

** Lungimile segmentelor sunt determinate în planul de proiecție Stereo 70 și sunt rotunjite la 1 milimetru.

*** Distanța dintre puncte este formată din segmente cumulate ce sunt mai mici decât valoarea 1 milimetru.

**DATE DESPRE IMOBILUL NR. 13231**

Oficiul de Cadastru și Publicitate Imobiliară SUCEAVA
Biroul de Cadastru și Publicitate Imobiliară Gura Humorului

A. Partea I. Descrierea imobilului

TEREN Intravilan

Adresa: Loc. Dragoiesti, Str Susenilor, Jud. Suceava

Nr. Crt	Nr cadastral Nr. topografic	Suprafața* (mp)	Observații / Referințe
A1		2.475	Sector cadastral:16 Teren neimprejmuit;

B. Partea II. Proprietari și acte

Inscrieri privitoare la dreptul de proprietate și alte drepturi reale		Referințe
13231 / 18/03/2022		
Act Normativ nr. 7, din 13/03/1996 emis de PARLAMENTUL ROMANIEI;		
B1	Intabulare, drept de PROPRIETATE, dobandit prin Lege, cota actuala 1/1, cota initiala 1/1 1) NEIDENTIFICAT NEIDENTIFICAT	A1
Act Administrativ nr. 2077, din 14/03/2022 emis de PRIMARIA COMUNEI DRAGOIESTI;		
B2	Se noteaza posesia factica in favoarea lui 1) BRADATAN GRIGORIE	A1

C. Partea III. SARCINI .

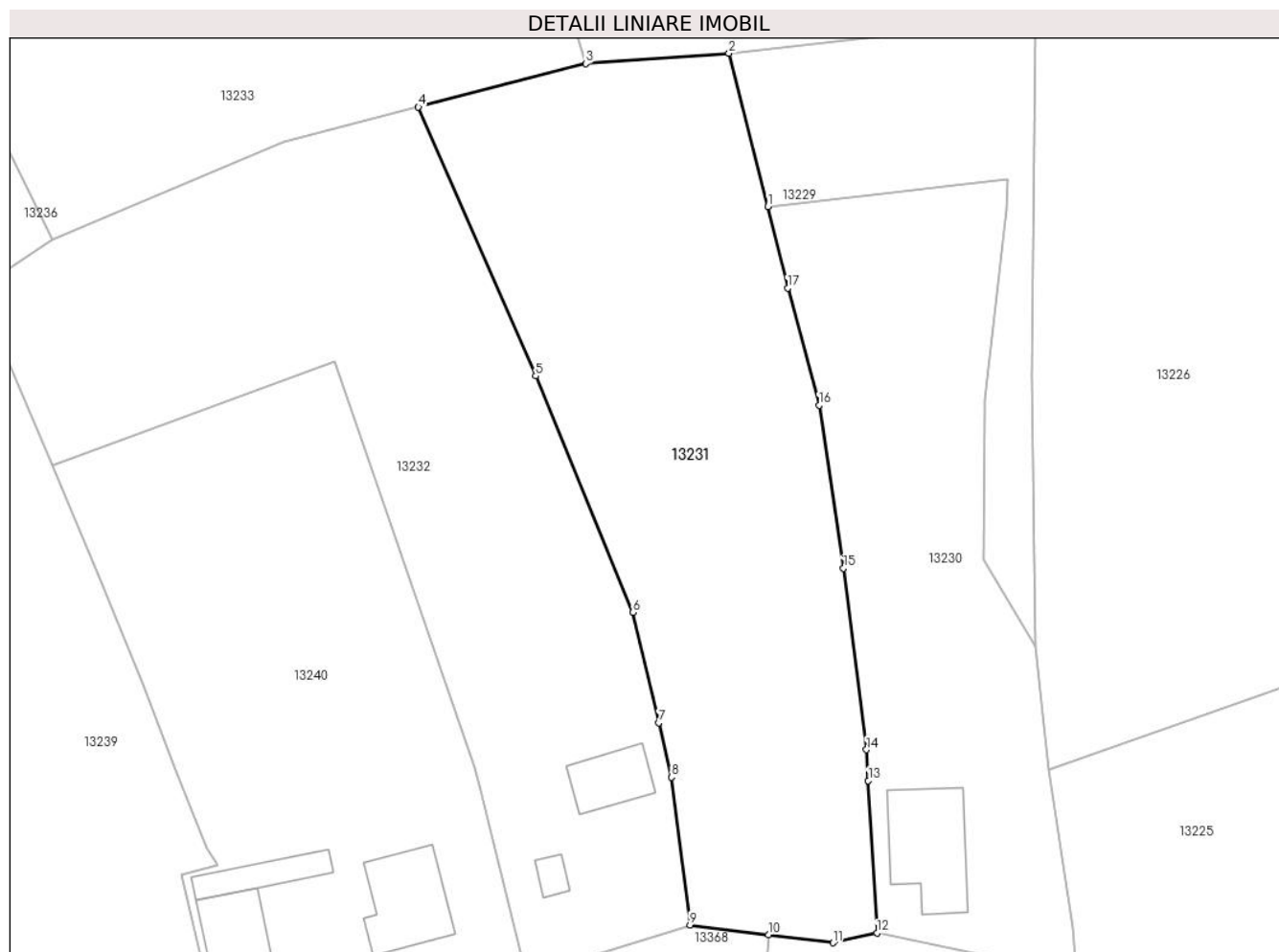
Inscrieri privind dezmembramintele dreptului de proprietate, drepturi reale de garanție și sarcini	Referințe
NU SUNT	

Anexa Nr. 1 La Partea I

Teren

Nr cadastral	Suprafața (mp)*	Observații / Referințe
	2.475	

* Suprafața este determinată în planul de proiecție Stereo 70.



Date referitoare la teren

Crt	Categorie folosință	Intra vilan	Suprafața (mp)	Tarla	Parcelă	Nr. topo	Observații / Referințe
1	arabil	DA	2.475	-	-	-	

Lungime Segmente

1) Valorile lungimilor segmentelor sunt obținute din proiecție în plan.

Punct început	X / Y	Punct sfârșit	X / Y	Lungime segment (** (m)
1	580.382,339 672.545,604	2	580.378,139 672.562,06	16.984
2	580.378,139 672.562,06	3	580.362,745 672.560,947	15.434
3	580.362,745 672.560,947	4	580.344,76 672.556,274	18.582
4	580.344,76 672.556,274	5	580.357,37 672.527,404	31.504
5	580.357,37 672.527,404	6	580.367,786 672.502,011	27.446

Punct început	X / Y	Punct sfârșit	X / Y	Lungime segment (** (m)
6	580.367,786 672.502,011	7	580.370,588 672.490,154	12.184
7	580.370,588 672.490,154	8	580.371,97 672.484,305	6.01
8	580.371,97 672.484,305	9	580.373,945 672.468,454	15.974
9	580.373,945 672.468,454	10	580.382,38 672.467,39	8.502
10	580.382,38 672.467,39	11	580.389,31 672.466,53	6.983
11	580.389,31 672.466,53	12	580.394,039 672.467,584	4.845
12	580.394,039 672.467,584	13	580.393,112 672.483,942	16.384
13	580.393,112 672.483,942	14	580.392,924 672.487,262	3.325
14	580.392,924 672.487,262	15	580.390,443 672.506,752	19.647
15	580.390,443 672.506,752	16	580.387,824 672.524,263	17.706
16	580.387,824 672.524,263	17	580.384,443 672.536,828	13.012
17	580.384,443 672.536,828	1	580.382,339 672.545,604	9.025

** Lungimile segmentelor sunt determinate în planul de proiecție Stereo 70 și sunt rotunjite la 1 milimetru.

*** Distanța dintre puncte este formată din segmente cumulate ce sunt mai mici decât valoarea 1 milimetru.

**DATE DESPRE IMOBILUL NR. 13232**

Oficiul de Cadastru și Publicitate Imobiliară SUCEAVA
Biroul de Cadastru și Publicitate Imobiliară Gura Humorului

A. Partea I. Descrierea imobilului

TEREN Intravilan

Adresa: Loc. Dragoiesti, Str Morii, Jud. Suceava

Nr. Crt	Nr cadastral Nr. topografic	Suprafața* (mp)	Observații / Referințe
A1		2.594	Sector cadastral:16 Teren neimprejmuit;

B. Partea II. Proprietari și acte

Inscrieri privitoare la dreptul de proprietate și alte drepturi reale		Referințe
13232 / 18/03/2022		
Act Normativ nr. 7, din 13/03/1996 emis de PARLAMENTUL ROMANIEI;		
B1	Inscrierea provizorie, drept de PROPRIETATE, dobandit prin Lege, cota actuala 1/1, cota initiala 1/1 1) COMUNA DRAGOIESTI, CIF:4441190	A1

C. Partea III. SARCINI .

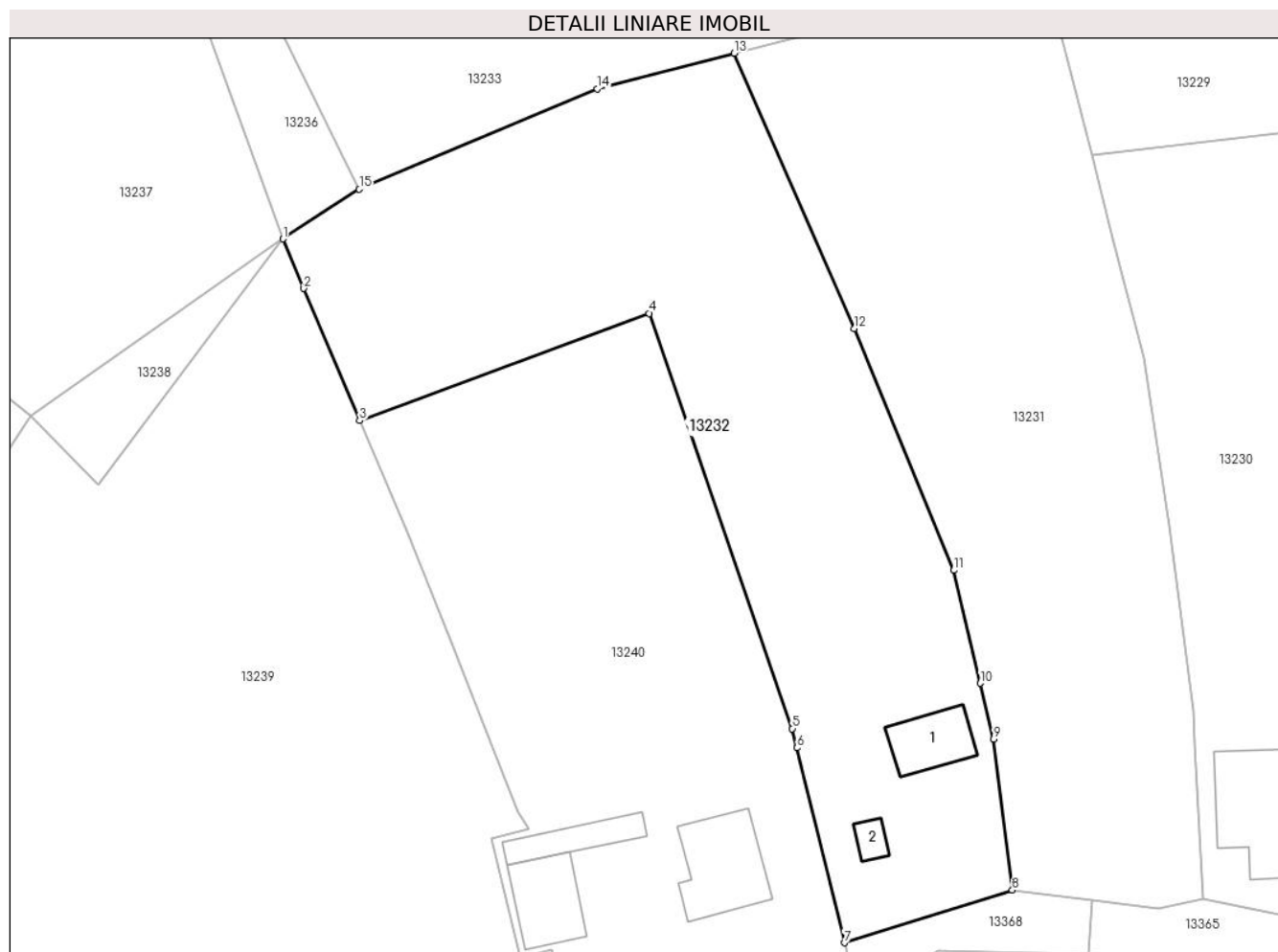
Inscrieri privind dezmembramintele dreptului de proprietate, drepturi reale de garanție și sarcini	Referințe
NU SUNT	

Anexa Nr. 1 La Partea I

Teren

Nr cadastral	Suprafața (mp)*	Observații / Referințe
	2.594	

* Suprafața este determinată în planul de proiecție Stereo 70.



Date referitoare la teren

Crt	Categorie folosință	Intravilan	Suprafața (mp)	Tarla	Parcelă	Nr. topo	Observații / Referințe
1	curți constructii	DA	419	-	-	-	
2	arabil	DA	2.174	-	-	-	

Date referitoare la construcții

Crt	Număr	Destinație construcție	Supraf. (mp)	Situație juridică	Observații / Referințe
A1.1		construcții de locuințe	47	Fara acte	Nr. niveluri:1; S. construita la sol:47 mp; S. construita desfasurata:47 mp; LOCUINTA
A1.2		construcții anexa	12	Fara acte	Nr. niveluri:1; S. construita la sol:12 mp; S. construita desfasurata:12 mp; ANEXA

Lungime Segmente

1) Valorile lungimilor segmentelor sunt obținute din proiecție în plan.

Punct început	X / Y	Punct sfârșit	X / Y	Lungime segment (** (m)
1	580.297,369 672.536,79	2	580.299,55 672.531,602	5.628
2	580.299,55 672.531,602	3	580.305,406 672.517,736	15.052

Punct început	X / Y	Punct sfârșit	X / Y	Lungime segment (** (m)
3	580.305,406 672.517,736	4	580.335,819 672.528,98	32.425
4	580.335,819 672.528,98	5	580.350,852 672.485,398	46.102
5	580.350,852 672.485,398	6	580.351,341 672.483,386	2.071
6	580.351,341 672.483,386	7	580.356,31 672.462,932	21.049
7	580.356,31 672.462,932	8	580.373,945 672.468,454	18.479
8	580.373,945 672.468,454	9	580.371,97 672.484,305	15.974
9	580.371,97 672.484,305	10	580.370,588 672.490,154	6.01
10	580.370,588 672.490,154	11	580.367,786 672.502,011	12.184
11	580.367,786 672.502,011	12	580.357,37 672.527,404	27.446
12	580.357,37 672.527,404	13	580.344,76 672.556,274	31.504
13	580.344,76 672.556,274	14	580.330,372 672.552,535	14.866
14	580.330,372 672.552,535	15	580.305,373 672.542,0	27.128
15	580.305,373 672.542,0	1	580.297,369 672.536,79	9.55

** Lungimile segmentelor sunt determinate în planul de proiecție Stereo 70 și sunt rotunjite la 1 milimetru.

*** Distanța dintre puncte este formată din segmente cumulate ce sunt mai mici decât valoarea 1 milimetru.

**DATE DESPRE IMOBILUL NR. 13233**

Oficiul de Cadastru și Publicitate Imobiliară SUCEAVA
Biroul de Cadastru și Publicitate Imobiliară Gura Humorului

A. Partea I. Descrierea imobilului

TEREN Intravilan

Adresa: Loc. Dragoiesti, Str Morii, Nr. 100, Jud. Suceava

Nr. Crt	Nr cadastral Nr. topografic	Suprafața* (mp)	Observații / Referințe
A1	31281	4.760	Sector cadastral:16 Teren neimprijmit;

Construcții

Crt	Nr cadastral Nr. topografic	Adresa	Observații / Referințe
A1.2		Loc. Dragoiesti, Str Morii, Nr. 100, Jud. Suceava	Nr. niveluri:1; S. construita la sol:66 mp; S. construita desfasurata:66 mp; LOCUINTA

B. Partea II. Proprietari și acte

Inscrieri privitoare la dreptul de proprietate și alte drepturi reale		Referințe
314 / 11/10/1994		
Act Notarial nr. 1959, din 11/10/1994 emis de Notariatul de stat Judetean Suceava;		
B1	Intabulare, drept de PROPRIETATE, dobandit prin Succesiune, cota actuala 3/12, cota initiala 3/12 1) BRADATAN LUCRETIA, se noteaza lipsa CNP;	A1
13233 / 18/03/2022		
Act Administrativ nr. 2526, din 31/03/2022 emis de PRIMARIA COMUNEI DRAGOIESTI;		
B2	Intabulare, drept de PROPRIETATE, dobandit prin Lege, cota actuala 1/1, cota initiala 1/1 1) BRADATAN VASILE, se noteaza lipsa CNP; 2) BRADATAN LUCRETIA, se noteaza lipsa CNP;	A1.2
350 / 01/11/1994		
Act Notarial nr. 21223, din 01/11/1994 emis de Notariatul de stat Judetean Suceava;		
B3	Intabulare, drept de PROPRIETATE, dobandit prin Conventie, cota actuala 9/12, cota initiala 9/12 1) BRADATAN LUCRETIA, se noteaza lipsa CNP; 2) BRADATAN VASILE, se noteaza lipsa CNP;	A1

C. Partea III. SARCINI .

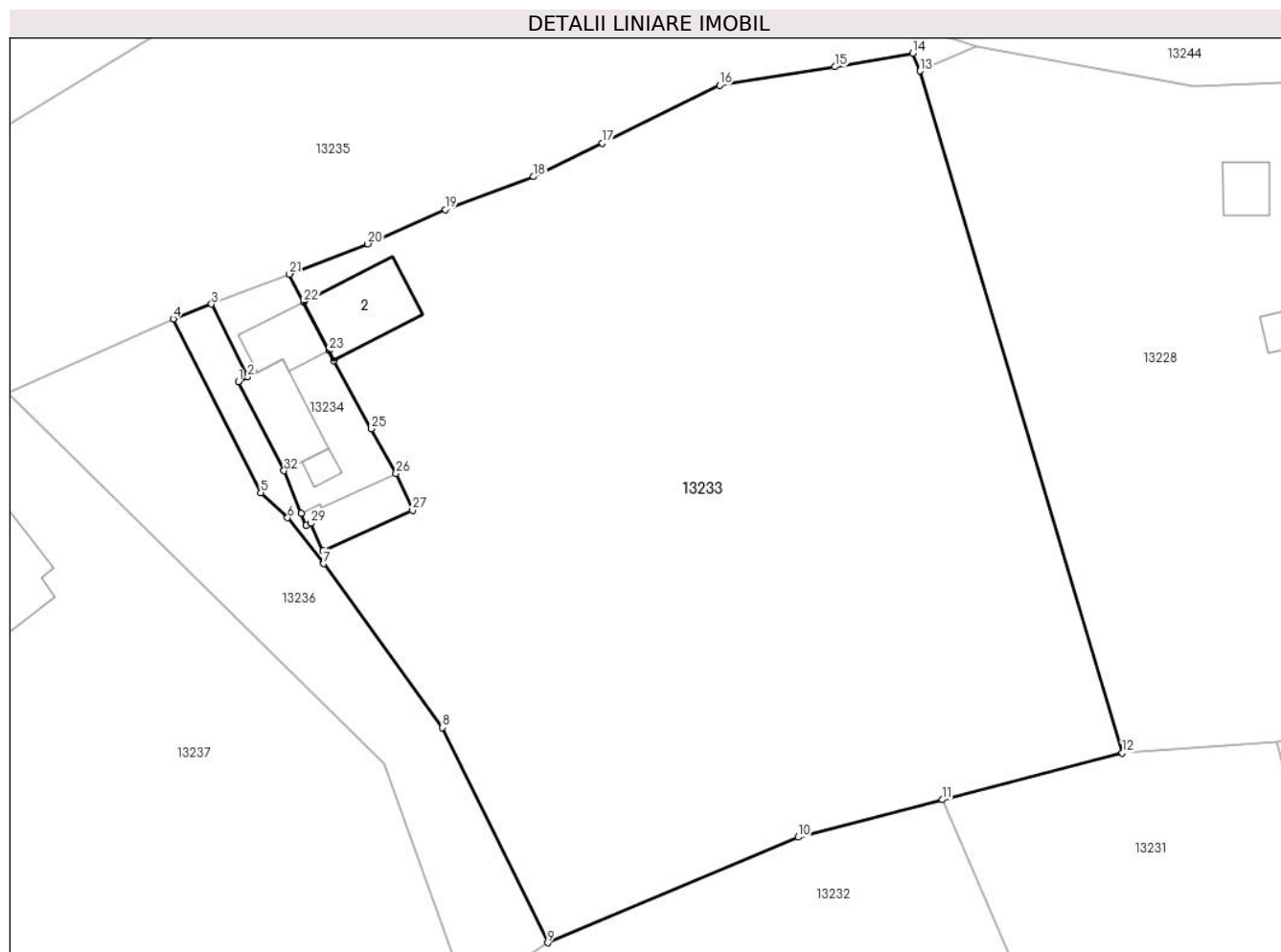
Inscrieri privind dezmembramintele dreptului de proprietate, drepturi reale de garanție și sarcini	Referințe
NU SUNT	

Anexa Nr. 1 La Partea I

Teren

Nr cadastral	Suprafața (mp)*	Observații / Referințe
31281	4.760	

* Suprafața este determinată în planul de proiecție Stereo 70.



Date referitoare la teren

Crt	Categorie folosință	Intravilan	Suprafața (mp)	Tarla	Parcelă	Nr. topo	Observații / Referințe
1	curți constructii	DA	281	-	-	-	
2	arabil	DA	4.479	-	-	-	

Date referitoare la construcții

Crt	Număr	Destinație construcție	Supraf. (mp)	Situație juridică	Observații / Referințe
A1.2		construcții de locuințe	66	Cu acte	Nr. niveluri:1; S. construita la sol:66 mp; S. construita desfasurata:66 mp; LOCUINTA

Lungime Segmente

1) Valorile lungimilor segmentelor sunt obținute din proiecție în plan.

Punct început	X / Y	Punct sfârșit	X / Y	Lungime segment (** (m)
1	580.274,478 672.597,996	2	580.275,412 672.598,475	1.05
3	580.271,798 672.605,732	4	580.267,974 672.604,256	4.099
5	580.276,716 672.586,918	6	580.279,392 672.584,414	3.665

Punct început	X / Y	Punct sfârșit	X / Y	Lungime segment (** (m)
2	580.275,412 672.598,475	3	580.271,798 672.605,732	8.107
4	580.267,974 672.604,256	5	580.276,716 672.586,918	19.417
6	580.279,392 672.584,414	7	580.283,016 672.579,834	5.84

Punct început	X / Y	Punct sfârșit	X / Y	Lungime segment (** (m)
7	580.283,016 672.579,834	8	580.294,85 672.563,484	20.183
9	580.305,373 672.542,0	10	580.330,372 672.552,535	27.128
11	580.344,76 672.556,274	12	580.362,745 672.560,947	18.582
13	580.342,55 672.629,0	14	580.341,826 672.630,772	1.914
15	580.334,085 672.629,411	16	580.322,53 672.627,56	11.702
17	580.310,841 672.621,807	18	580.303,925 672.618,454	7.686
19	580.295,141 672.615,175	20	580.287,391 672.611,75	8.473
21	580.279,58 672.608,735	22	580.281,015 672.605,957	3.127
23	580.283,507 672.601,099	24	580.284,027 672.600,084	1.14
25	580.287,771 672.593,294	26	580.290,238 672.588,818	5.111
27	580.291,886 672.585,173	28	580.282,955 672.581,136	9.801
29	580.281,72 672.583,87	30	580.281,264 672.583,664	0.5
31	580.280,729 672.584,849	32	580.279,041 672.589,098	4.572

Punct început	X / Y	Punct sfârșit	X / Y	Lungime segment (** (m)
8	580.294,85 672.563,484	9	580.305,373 672.542,0	23.923
10	580.330,372 672.552,535	11	580.344,76 672.556,274	14.866
12	580.362,745 672.560,947	13	580.342,55 672.629,0	70.986
14	580.341,826 672.630,772	15	580.334,085 672.629,411	7.86
16	580.322,53 672.627,56	17	580.310,841 672.621,807	13.028
18	580.303,925 672.618,454	19	580.295,141 672.615,175	9.376
20	580.287,391 672.611,75	21	580.279,58 672.608,735	8.373
22	580.281,015 672.605,957	23	580.283,507 672.601,099	5.46
24	580.284,027 672.600,084	25	580.287,771 672.593,294	7.754
26	580.290,238 672.588,818	27	580.291,886 672.585,173	4.0
28	580.282,955 672.581,136	29	580.281,72 672.583,87	3.0
30	580.281,264 672.583,664	31	580.280,729 672.584,849	1.3
32	580.279,041 672.589,098	1	580.274,478 672.597,996	10.0

** Lungimile segmentelor sunt determinate în planul de proiecție Stereo 70 și sunt rotunjite la 1 milimetru.

*** Distanța dintre puncte este formată din segmente cumulate ce sunt mai mici decât valoarea 1 milimetru.

**DATE DESPRE IMOBILUL NR. 13234**

Oficiul de Cadastru și Publicitate Imobiliară SUCEAVA
Biroul de Cadastru și Publicitate Imobiliară Gura Humorului

A. Partea I. Descrierea imobilului

TEREN Intravilan

Adresa: Loc. Dragoiesti, Jud. Suceava

Nr. Crt	Nr cadastral Nr. topografic	Suprafața* (mp)	Observații / Referințe
A1	31279	250	Sector cadastral:16 Teren neimprijmit;

Construcții

Crt	Nr cadastral Nr. topografic	Adresa	Observații / Referințe
A1.1		Loc. Dragoiesti, Jud. Suceava	Nr. niveluri:1; S. construita la sol:40 mp; S. construita desfasurata:40 mp; LOCUINTA
A1.3		Loc. Dragoiesti, Jud. Suceava	Nr. niveluri:1; S. construita la sol:36 mp; S. construita desfasurata:36 mp; ANEXA
A1.4		Loc. Dragoiesti, Jud. Suceava	Nr. niveluri:1; S. construita la sol:50 mp; S. construita desfasurata:50 mp; ANEXA
A1.5		Loc. Dragoiesti, Jud. Suceava	Nr. niveluri:1; S. construita la sol:8 mp; S. construita desfasurata:8 mp; ANEXA

B. Partea II. Proprietari și acte

Inscrieri privitoare la dreptul de proprietate și alte drepturi reale	Referințe
57 / 23/02/1994	
Act Notarial nr. 3554, din 23/02/1994 emis de Notariatul de stat Judetean Suceava;	
B1	Intabulare, drept de PROPRIETATE, dobandit prin Conventie, cota actuala 1/1, cota initiala 1/1
	1) BRADATAN LUCRETIA, se noteaza lipsa CNP; 2) BRADATAN VASILE, se noteaza lipsa CNP;
13234 / 18/03/2022	
Act Administrativ nr. 2526, din 31/03/2022 emis de PRIMARIA COMUNEI DRAGOIESTI;	
B3	Intabulare, drept de PROPRIETATE, dobandit prin Lege, cota actuala 1/1, cota initiala 1/1
	1) BRADATAN LUCRETIA, se noteaza lipsa CNP; 2) BRADATAN VASILE, se noteaza lipsa CNP;

C. Partea III. SARCINI .

Inscrieri privind dezmembramintele dreptului de proprietate, drepturi reale de garanție și sarcini	Referințe
NU SUNT	

Anexa Nr. 1 La Partea I

Teren

Nr cadastral	Suprafața (mp)*	Observații / Referințe
31279	250	

* Suprafața este determinată în planul de proiecție Stereo 70.



Date referitoare la teren

Crt	Categorie folosință	Intra vilan	Suprafața (mp)	Tarla	Parcelă	Nr. topo	Observații / Referințe
1	curți constructii	DA	250	-	-	-	

Date referitoare la construcții

Crt	Număr	Destinație construcție	Supraf. (mp)	Situație juridică	Observații / Referințe
A1.1		construcții de locuințe	40	Cu acte	Nr. niveluri:1; S. construita la sol:40 mp; S. construita desfasurata:40 mp; LOCUINTA
A1.3		construcții anexa	36	Cu acte	Nr. niveluri:1; S. construita la sol:36 mp; S. construita desfasurata:36 mp; ANEXA
A1.4		construcții anexa	50	Cu acte	Nr. niveluri:1; S. construita la sol:50 mp; S. construita desfasurata:50 mp; ANEXA
A1.5		construcții anexa	8	Cu acte	Nr. niveluri:1; S. construita la sol:8 mp; S. construita desfasurata:8 mp; ANEXA

Lungime Segmente

1) Valorile lungimilor segmentelor sunt obținute din proiecție în plan.

Punct început	X / Y	Punct sfârșit	X / Y	Lungime segment (** (m)
1	580.274,478 672.597,996	2	580.279,041 672.589,098	10.0

Punct început	X / Y	Punct sfârșit	X / Y	Lungime segment (** (m)
2	580.279,041 672.589,098	3	580.280,729 672.584,849	4.572
3	580.280,729 672.584,849	4	580.281,264 672.583,664	1.3
4	580.281,264 672.583,664	5	580.281,72 672.583,87	0.5
5	580.281,72 672.583,87	6	580.282,955 672.581,136	3.0
6	580.282,955 672.581,136	7	580.291,886 672.585,173	9.801
7	580.291,886 672.585,173	8	580.290,238 672.588,818	4.0
8	580.290,238 672.588,818	9	580.287,771 672.593,294	5.111
9	580.287,771 672.593,294	10	580.284,027 672.600,084	7.754
10	580.284,027 672.600,084	11	580.283,507 672.601,099	1.14
11	580.283,507 672.601,099	12	580.281,015 672.605,957	5.46
12	580.281,015 672.605,957	13	580.279,58 672.608,735	3.127
13	580.279,58 672.608,735	14	580.271,798 672.605,732	8.341
14	580.271,798 672.605,732	15	580.275,412 672.598,475	8.107
15	580.275,412 672.598,475	1	580.274,478 672.597,996	1.05

** Lungimile segmentelor sunt determinate în planul de proiecție Stereo 70 și sunt rotunjite la 1 milimetru.

*** Distanța dintre puncte este formată din segmente cumulate ce sunt mai mici decât valoarea 1 milimetru.

**DATE DESPRE IMOBILUL NR. 13235**

Oficiul de Cadastru și Publicitate Imobiliară SUCEAVA
Biroul de Cadastru și Publicitate Imobiliară Gura Humorului

A. Partea I. Descrierea imobilului

TEREN Extravilan

Adresa: Jud. Suceava

Nr. Crt	Nr cadastral Nr. topografic	Suprafața* (mp)	Observații / Referințe
A1	34148	2.539	Sector cadastral:16 Teren neimprejmuit;

B. Partea II. Proprietari și acte

Inscrieri privitoare la dreptul de proprietate și alte drepturi reale		Referințe
4803 / 24/03/2022		
Act Administrativ nr. 13, din 26/03/2009 emis de COMUNA DRAGOIESTI (act administrativ nr 2031 din 18.03.2022, emis de Primaria Dragoiesti;act administrativ nr 2139 din 23.03.2022, emis de COMUNA DRAGOIESTI);		
B1	Intabulare, drept de PROPRIETATE, dobandit prin Lege, cota actuala 1/1, cota initiala 1/1 1) COMUNA DRAGOIESTI, CIF:4441190, DOMENIU PRIVAT	A1

C. Partea III. SARCINI .

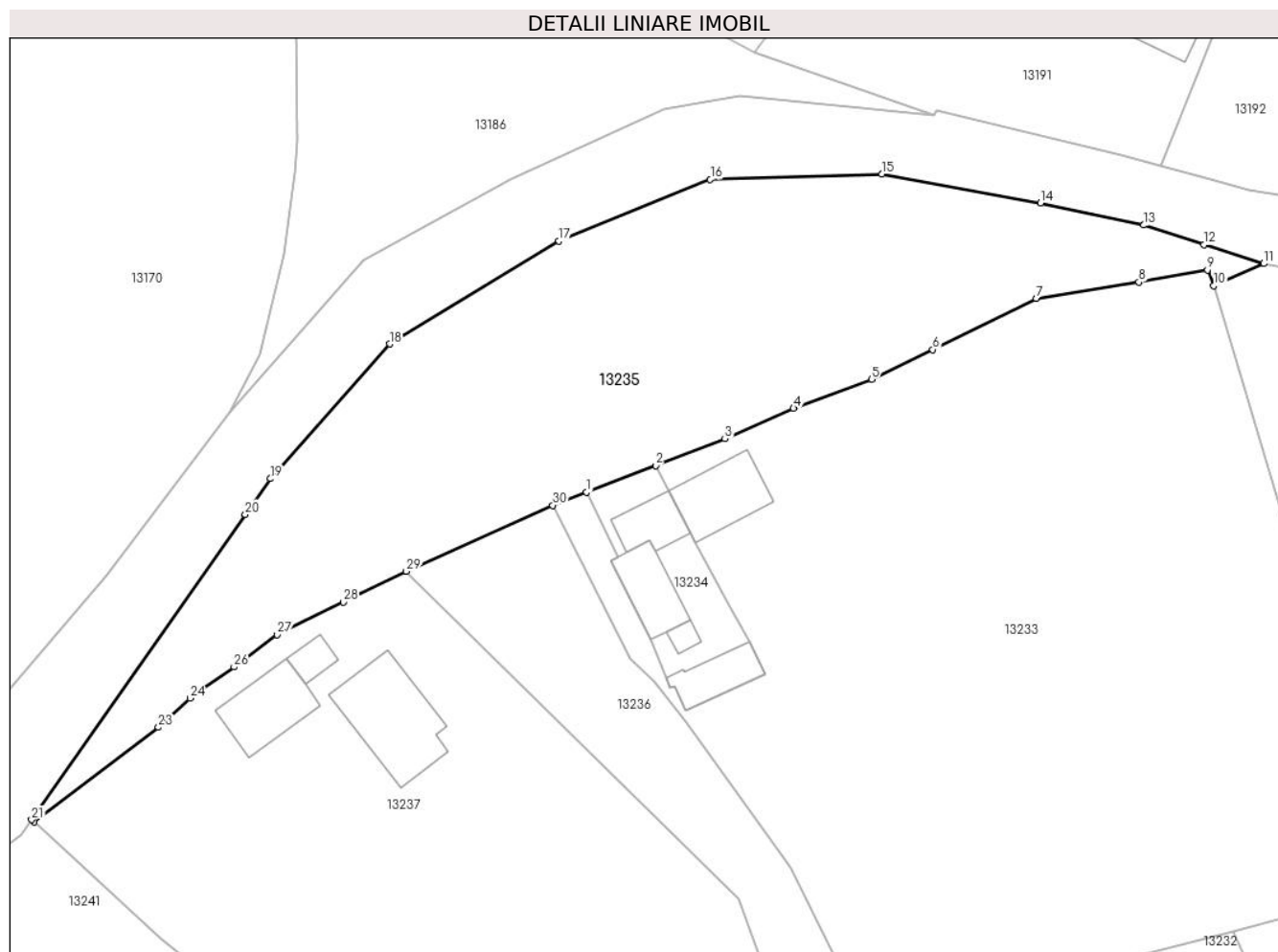
Inscrieri privind dezmembramintele dreptului de proprietate, drepturi reale de garanție și sarcini	Referințe
NU SUNT	

Anexa Nr. 1 La Partea I

Teren

Nr cadastral	Suprafața (mp)*	Observații / Referințe
34148	2.539	

* Suprafața este determinată în planul de proiecție Stereo 70.



Date referitoare la teren

Crt	Categorie folosință	Intra vilan	Suprafața (mp)	Tarla	Parcelă	Nr. topo	Observații / Referințe
1	pasune	NU	166	33	103	-	
2	pasune	NU	2.373	33	103	-	

Lungime Segmente

1) Valorile lungimilor segmentelor sunt obținute din proiecție în plan.

Punct început	X / Y	Punct sfârșit	X / Y	Lungime segment (** (m)
1	580.271,798 672.605,732	2	580.279,58 672.608,735	8.341
3	580.287,391 672.611,75	4	580.295,141 672.615,175	8.473
5	580.303,925 672.618,454	6	580.310,841 672.621,807	7.686
7	580.322,53 672.627,56	8	580.334,085 672.629,411	11.702

Punct început	X / Y	Punct sfârșit	X / Y	Lungime segment (** (m)
2	580.279,58 672.608,735	3	580.287,391 672.611,75	8.373
4	580.295,141 672.615,175	5	580.303,925 672.618,454	9.376
6	580.310,841 672.621,807	7	580.322,53 672.627,56	13.028
8	580.334,085 672.629,411	9	580.341,826 672.630,772	7.86

Punct început	X / Y	Punct sfârșit	X / Y	Lungime segment (** (m)
9	580.341,826 672.630,772	10	580.342,55 672.629,0	1.914
11	580.348,166 672.631,495	12	580.341,45 672.633,652	7.054
13	580.334,661 672.635,833	14	580.323,016 672.638,345	11.913
15	580.305,113 672.641,588	16	580.285,751 672.640,973	19.372
17	580.268,685 672.634,055	18	580.249,579 672.622,436	22.362
19	580.236,144 672.607,257	20	580.233,314 672.603,218	4.932
21	580.209,203 672.568,811	22	580.209,468 672.568,566	0.361
23	580.223,499 672.579,242	24	580.227,068 672.582,509	4.838
25	580.228,328 672.583,404	26	580.232,04 672.586,04	4.553
27	580.236,9 672.589,67	28	580.244,365 672.593,33	8.314
29	580.251,468 672.596,813	30	580.267,974 672.604,256	18.107

Punct început	X / Y	Punct sfârșit	X / Y	Lungime segment (** (m)
10	580.342,55 672.629,0	11	580.348,166 672.631,495	6.145
12	580.341,45 672.633,652	13	580.334,661 672.635,833	7.131
14	580.323,016 672.638,345	15	580.305,113 672.641,588	18.194
16	580.285,751 672.640,973	17	580.268,685 672.634,055	18.415
18	580.249,579 672.622,436	19	580.236,144 672.607,257	20.271
20	580.233,314 672.603,218	21	580.209,203 672.568,811	42.014
22	580.209,468 672.568,566	23	580.223,499 672.579,242	17.631
24	580.227,068 672.582,509	25	580.228,328 672.583,404	1.546
26	580.232,04 672.586,04	27	580.236,9 672.589,67	6.066
28	580.244,365 672.593,33	29	580.251,468 672.596,813	7.911
30	580.267,974 672.604,256	1	580.271,798 672.605,732	4.099

** Lungimile segmentelor sunt determinate în planul de proiecție Stereo 70 și sunt rotunjite la 1 milimetru.

*** Distanța dintre puncte este formată din segmente cumulate ce sunt mai mici decât valoarea 1 milimetru.

**DATE DESPRE IMOBILUL NR. 13236**

Oficiul de Cadastru și Publicitate Imobiliară SUCEAVA
Biroul de Cadastru și Publicitate Imobiliară Gura Humorului

A. Partea I. Descrierea imobilului

TEREN Intravilan

Adresa: Loc. Dragoiesti, Str Morii, Jud. Suceava

Nr. Crt	Nr cadastral Nr. topografic	Suprafața* (mp)	Observații / Referințe
A1		763	Sector cadastral:16 Teren neimprejmuit;

B. Partea II. Proprietari și acte

Inscrieri privitoare la dreptul de proprietate și alte drepturi reale		Referințe
13236 / 18/03/2022		
Act Normativ nr. 7, din 13/03/1996 emis de PARLAMENTUL ROMANIEI;		
B1	Inscrierea provizorie, drept de PROPRIETATE, dobandit prin Lege, cota actuala 1/1, cota initiala 1/1 1) COMUNA DRAGOIESTI, CIF:4441190	A1

C. Partea III. SARCINI .

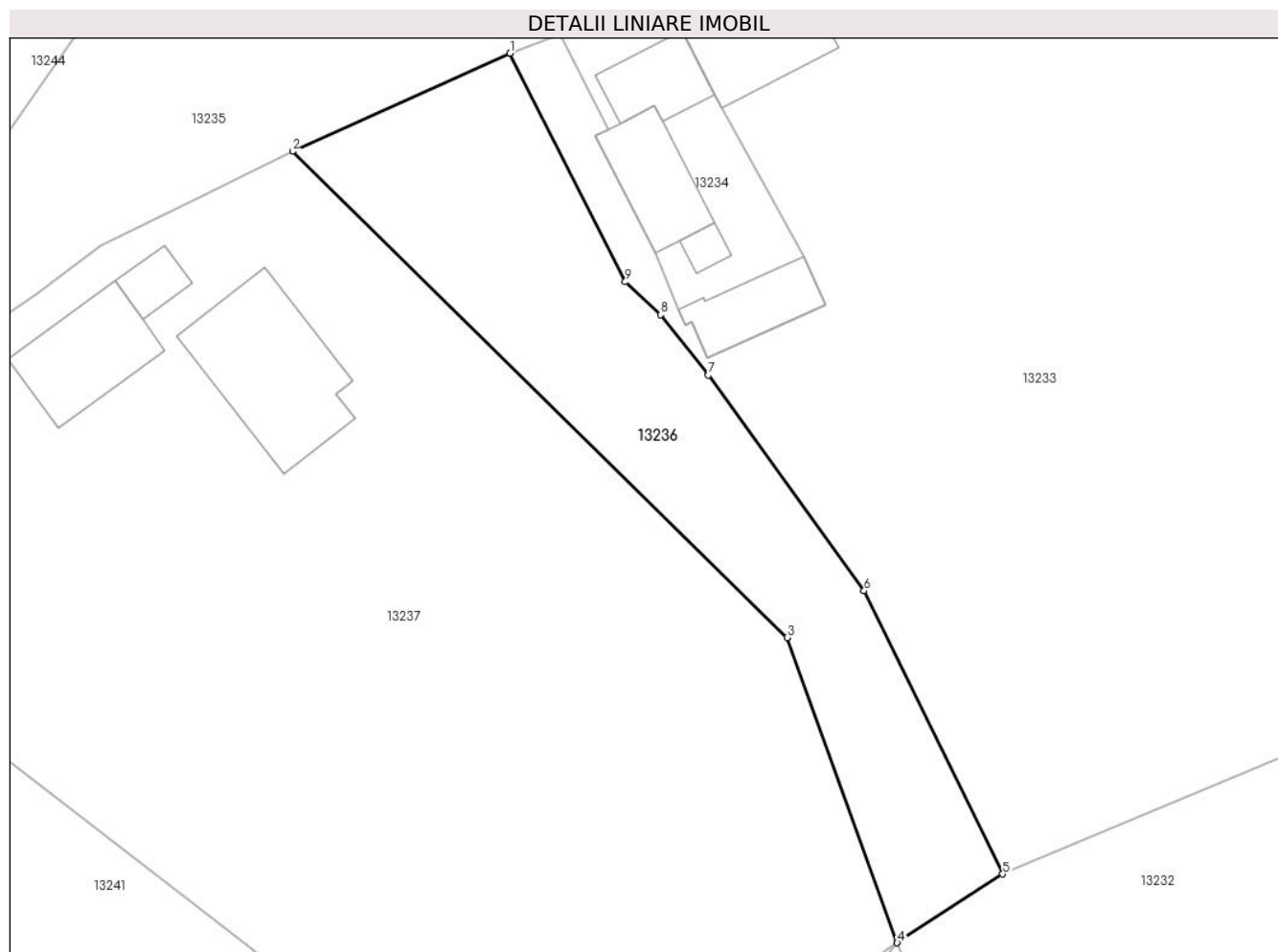
Inscrieri privind dezmembramintele dreptului de proprietate, drepturi reale de garanție și sarcini	Referințe
NU SUNT	

Anexa Nr. 1 La Partea I

Teren

Nr cadastral	Suprafața (mp)*	Observații / Referințe
	763	

* Suprafața este determinată în planul de proiecție Stereo 70.



Date referitoare la teren

Crt	Categorie folosință	Intravilan	Suprafața (mp)	Tarla	Parcelă	Nr. topo	Observații / Referințe
1	arabil	DA	763	-	-	-	

Lungime Segmente

1) Valorile lungimilor segmentelor sunt obținute din proiecție în plan.

Punct început	X / Y	Punct sfârșit	X / Y	Lungime segment (** (m)
1	580.267,974 672.604,256	2	580.251,468 672.596,813	18.107
2	580.251,468 672.596,813	3	580.288,997 672.559,933	52.617
3	580.288,997 672.559,933	4	580.297,369 672.536,79	24.611
4	580.297,369 672.536,79	5	580.305,373 672.542,0	9.55
5	580.305,373 672.542,0	6	580.294,85 672.563,484	23.923

Punct început	X / Y	Punct sfârșit	X / Y	Lungime segment (** (m)
6	580.294,85 672.563,484	7	580.283,016 672.579,834	20.183
7	580.283,016 672.579,834	8	580.279,392 672.584,414	5.84
8	580.279,392 672.584,414	9	580.276,716 672.586,918	3.665
9	580.276,716 672.586,918	1	580.267,974 672.604,256	19.417

** Lungimile segmentelor sunt determinate în planul de proiecție Stereo 70 și sunt rotunjite la 1 milimetru.

*** Distanța dintre puncte este formată din segmente cumulate ce sunt mai mici decât valoarea 1 milimetru.

**DATE DESPRE IMOBILUL NR. 13237**

Oficiul de Cadastru și Publicitate Imobiliară SUCEAVA
Biroul de Cadastru și Publicitate Imobiliară Gura Humorului

A. Partea I. Descrierea imobilului

TEREN Intravilan

Adresa: Loc. Dragoiesti, Str Morii, Nr. 98, Jud. Suceava

Nr. Crt	Nr cadastral Nr. topografic	Suprafața* (mp)	Observații / Referințe
A1		3.521	Sector cadastral:16 Teren neimprijmit;

Construcții

Crt	Nr cadastral Nr. topografic	Adresa	Observații / Referințe
A1.1		Loc. Dragoiesti, Str Morii, Nr. 98, Jud. Suceava	Nr. niveluri:1; S. construita la sol:65 mp; S. construita desfasurata:65 mp; LOCUINTA
A1.2		Loc. Dragoiesti, Str Morii, Nr. 98, Jud. Suceava	Nr. niveluri:1; S. construita la sol:17 mp; S. construita desfasurata:17 mp; ANEXA
A1.3		Loc. Dragoiesti, Str Morii, Nr. 98, Jud. Suceava	Nr. niveluri:1; S. construita la sol:108 mp; S. construita desfasurata:108 mp; ANEXA

B. Partea II. Proprietari și acte

Inscrieri privitoare la dreptul de proprietate și alte drepturi reale		Referințe
13237 / 18/03/2022		
Act Normativ nr. 7, din 13/03/1996 emis de PARLAMENTUL ROMANIEI;		
B1	Intabulare, drept de PROPRIETATE, dobandit prin Lege, cota actuala 1/1, cota initiala 1/1 1) NEIDENTIFICAT NEIDENTIFICAT	A1
Act Administrativ nr. 2075, din 14/03/2022 emis de PRIMARIA COMUNEI DRAGOIESTI;		
B2	Se noteaza posesia factica in favoarea lui 1) CENUSA VASILE 2) CENUSA ANA	A1
Act Administrativ nr. 2526, din 31/03/2022 emis de PRIMARIA COMUNEI DRAGOIESTI;		
B3	Intabulare, drept de PROPRIETATE, dobandit prin Lege, cota actuala 1/1, cota initiala 1/1 1) CENUSA VASILE 2) CENUSA ANA	A1.1, A1.2, A1.3

C. Partea III. SARCINI .

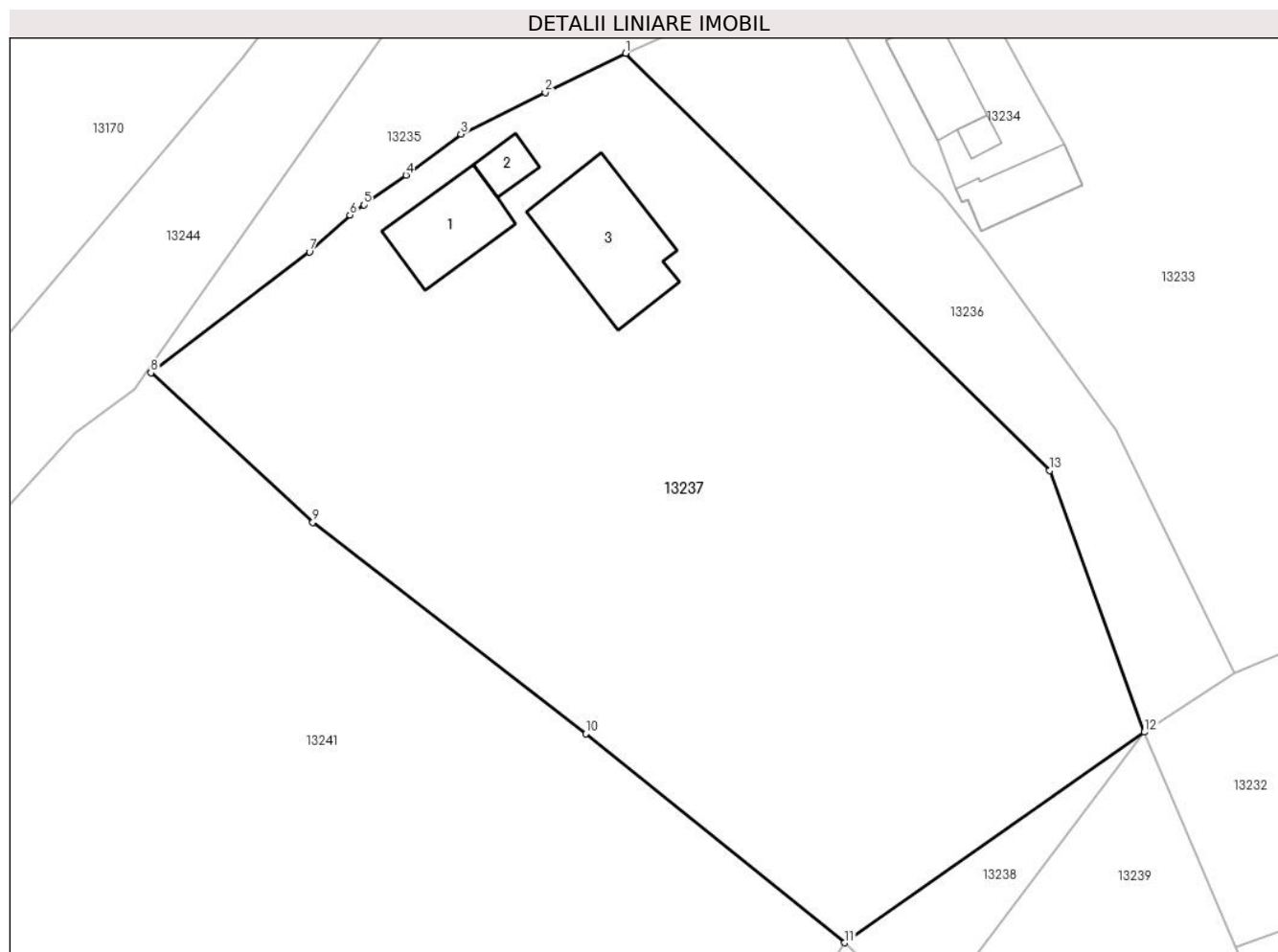
Inscrieri privind dezmembramintele dreptului de proprietate, drepturi reale de garanție și sarcini	Referințe
NU SUNT	

Anexa Nr. 1 La Partea I

Teren

Nr cadastral	Suprafața (mp)*	Observații / Referințe
	3.521	

* Suprafața este determinată în planul de proiecție Stereo 70.



Date referitoare la teren

Crt	Categorie folosință	Intravilan	Suprafața (mp)	Tarla	Parcelă	Nr. topo	Observații / Referințe
1	curți constructii	DA	428	-	-	-	
2	arabil	DA	3.093	-	-	-	

Date referitoare la construcții

Crt	Număr	Destinație construcție	Supraf. (mp)	Situație juridică	Observații / Referințe
A1.1		construcții de locuințe	65	Cu acte	Nr. niveluri:1; S. construita la sol:65 mp; S. construita desfasurata:65 mp; LOCUINTA
A1.2		construcții anexa	17	Cu acte	Nr. niveluri:1; S. construita la sol:17 mp; S. construita desfasurata:17 mp; ANEXA
A1.3		construcții anexa	108	Cu acte	Nr. niveluri:1; S. construita la sol:108 mp; S. construita desfasurata:108 mp; ANEXA

Lungime Segmente

1) Valorile lungimilor segmentelor sunt obținute din proiecție în plan.

Punct început	X / Y	Punct sfârșit	X / Y	Lungime segment (** (m))
1	580.251,468 672.596,813	2	580.244,365 672.593,33	7.911

Punct început	X / Y	Punct sfârșit	X / Y	Lungime segment (** (m)
2	580.244,365 672.593,33	3	580.236,9 672.589,67	8.314
3	580.236,9 672.589,67	4	580.232,04 672.586,04	6.066
4	580.232,04 672.586,04	5	580.228,328 672.583,404	4.553
5	580.228,328 672.583,404	6	580.227,068 672.582,509	1.546
6	580.227,068 672.582,509	7	580.223,499 672.579,242	4.838
7	580.223,499 672.579,242	8	580.209,468 672.568,566	17.631
8	580.209,468 672.568,566	9	580.223,791 672.555,339	19.496
9	580.223,791 672.555,339	10	580.247,939 672.536,647	30.537
10	580.247,939 672.536,647	11	580.270,863 672.518,173	29.441
11	580.270,863 672.518,173	12	580.297,369 672.536,79	32.391
12	580.297,369 672.536,79	13	580.288,997 672.559,933	24.611
13	580.288,997 672.559,933	1	580.251,468 672.596,813	52.617

** Lungimile segmentelor sunt determinate în planul de proiecție Stereo 70 și sunt rotunjite la 1 milimetru.

*** Distanța dintre puncte este formată din segmente cumulate ce sunt mai mici decât valoarea 1 milimetru.

**DATE DESPRE IMOBILUL NR. 13238**

Oficiul de Cadastru și Publicitate Imobiliară SUCEAVA
Biroul de Cadastru și Publicitate Imobiliară Gura Humorului

A. Partea I. Descrierea imobilului

TEREN Intravilan

Adresa: Loc. Dragoiesti, Jud. Suceava

Nr. Crt	Nr cadastral Nr. topografic	Suprafața* (mp)	Observații / Referințe
A1		161	Sector cadastral:16 Teren neimprejmuit;

B. Partea II. Proprietari și acte

Inscrieri privitoare la dreptul de proprietate și alte drepturi reale		Referințe
13238 / 18/03/2022		
Act Normativ nr. 7, din 13/03/1996 emis de PARLAMENTUL ROMANIEI;		
B1	Inscrierea provizorie, drept de PROPRIETATE, dobandit prin Lege, cota actuala 1/1, cota initiala 1/1 1) COMUNA DRAGOIESTI, CIF:4441190	A1

C. Partea III. SARCINI .

Inscrieri privind dezmembramintele dreptului de proprietate, drepturi reale de garanție și sarcini	Referințe
NU SUNT	

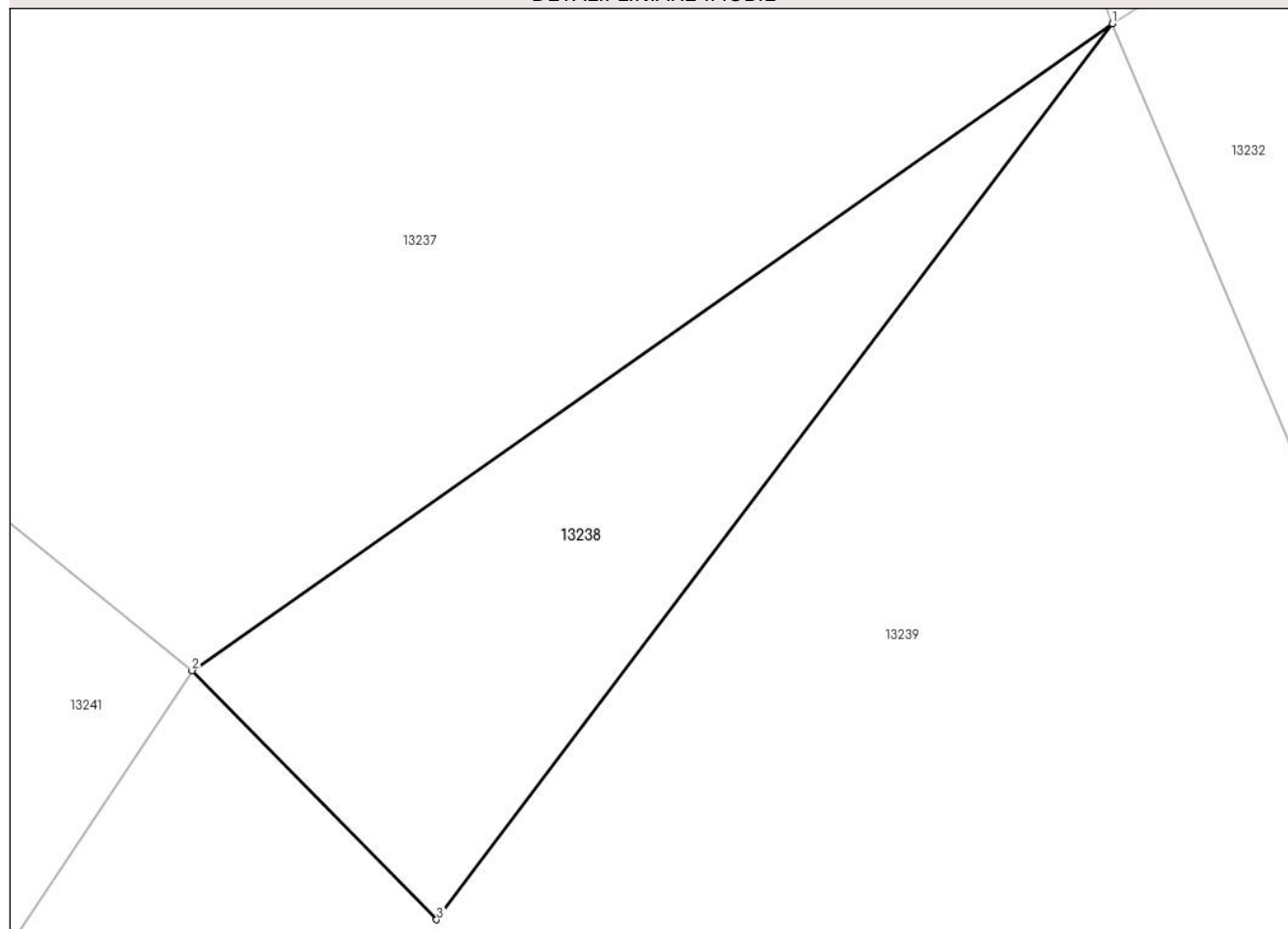
Anexa Nr. 1 La Partea I

Teren

Nr cadastral	Suprafața (mp)*	Observații / Referințe
	161	

* Suprafața este determinată în planul de proiecție Stereo 70.

DETALII LINIARE IMOBIL



Date referitoare la teren

Crt	Categorie folosință	Intravilan	Suprafața (mp)	Tarla	Parcelă	Nr. topo	Observații / Referințe
1	arabil	DA	161	-	-	-	

Lungime Segmente

1) Valorile lungimilor segmentelor sunt obținute din proiecție în plan.

Punct început	X / Y	Punct sfârșit	X / Y	Lungime segment (** (m)
1	580.297,369 672.536,79	2	580.270,863 672.518,173	32.391
2	580.270,863 672.518,173	3	580.277,906 672.511,008	10.047
3	580.277,906 672.511,008	1	580.297,369 672.536,79	32.304

** Lungimile segmentelor sunt determinate în planul de proiecție Stereo 70 și sunt rotunjite la 1 milimetru.

*** Distanța dintre puncte este formată din segmente cumulate ce sunt mai mici decât valoarea 1 milimetru.

**DATE DESPRE IMOBILUL NR. 13239**

Oficiul de Cadastru și Publicitate Imobiliară SUCEAVA
Biroul de Cadastru și Publicitate Imobiliară Gura Humorului

A. Partea I. Descrierea imobilului

TEREN Intravilan

Adresa: Loc. Dragoiesti, Str Susenilor, Jud. Suceava

Nr. Crt	Nr cadastral Nr. topografic	Suprafața* (mp)	Observații / Referințe
A1	30566	5.300	Sector cadastral:16 Teren neimpregmuit;

B. Partea II. Proprietari și acte

Inscrieri privitoare la dreptul de proprietate și alte drepturi reale	Referințe
13893 / 20/12/2012	
Act Notarial nr. 3363, din 10/10/2012 emis de Biroul Notarului Public Adela Ivascu;	
B1	A1
Intabulare, drept de PROPRIETATE, dobandit prin Conventie, cota actuala 2/3, cota initiala 2/3 1) ONIGA DOMNICA	
Act Notarial nr. 58, din 20/06/2012 emis de BNP LACRAMIOARA GABRIELA PELEPCO (la certificatul de mostenitor nr. 25/21.V.2012 emis de BNP Mihaela Dumitru in dosarul nr. 6/4.04.2012);	
B2	A1
Intabulare, drept de PROPRIETATE, dobandit prin Succesiune, cota actuala 1/3, cota initiala 1/3 1) ONIGA DOMNICA	

C. Partea III. SARCINI .

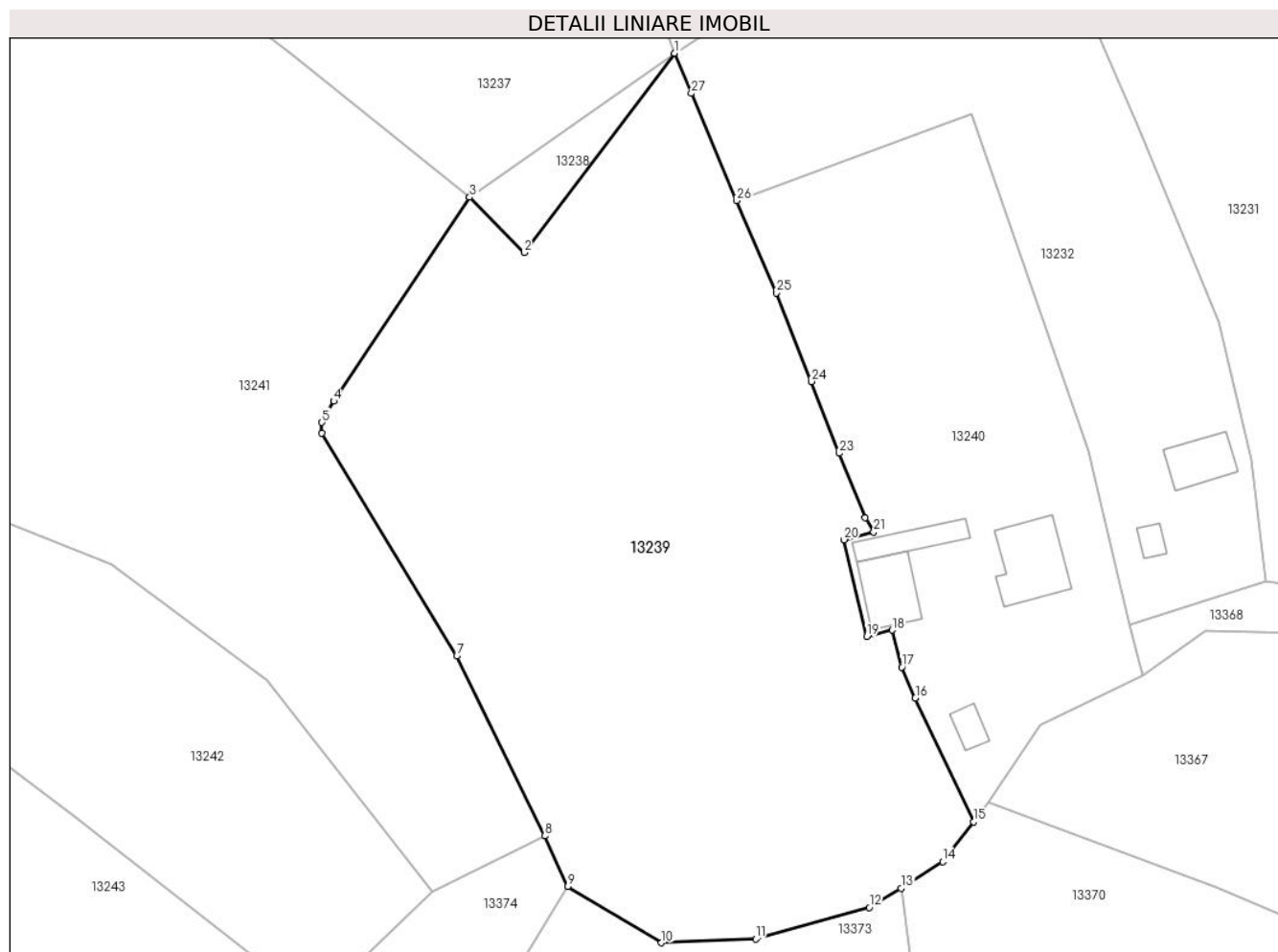
Inscrieri privind dezmembramintele dreptului de proprietate, drepturi reale de garanție și sarcini	Referințe
NU SUNT	

Anexa Nr. 1 La Partea I

Teren

Nr cadastral	Suprafața (mp)*	Observații / Referințe
30566	5.300	

* Suprafața este determinată în planul de proiecție Stereo 70.



Date referitoare la teren

Crt	Categorie folosință	Intravilan	Suprafața (mp)	Tarla	Parcelă	Nr. topo	Observații / Referințe
1	arabil	DA	5.300	-	-	-	

Lungime Segmente

1) Valorile lungimilor segmentelor sunt obținute din proiecție în plan.

Punct început	X / Y	Punct sfârșit	X / Y	Lungime segment (** (m)
1	580.297,369 672.536,79	2	580.277,906 672.511,008	32.304
3	580.270,863 672.518,173	4	580.253,28 672.491,804	31.694
5	580.251,732 672.489,065	6	580.251,712 672.487,658	1.407
7	580.269,198 672.458,862	8	580.280,571 672.435,591	25.901
9	580.283,579 672.429,081	10	580.295,677 672.421,787	14.127

Punct început	X / Y	Punct sfârșit	X / Y	Lungime segment (** (m)
2	580.277,906 672.511,008	3	580.270,863 672.518,173	10.047
4	580.253,28 672.491,804	5	580.251,732 672.489,065	3.146
6	580.251,712 672.487,658	7	580.269,198 672.458,862	33.689
8	580.280,571 672.435,591	9	580.283,579 672.429,081	7.171
10	580.295,677 672.421,787	11	580.307,896 672.422,263	12.228

Punct început	X / Y	Punct sfârșit	X / Y	Lungime segment (** (m)
11	580.307,896 672.422,263	12	580.322,556 672.426,348	15.219
13	580.326,678 672.428,838	14	580.332,062 672.432,281	6.391
15	580.336,073 672.437,414	16	580.328,52 672.453,445	17.721
17	580.326,765 672.457,428	18	580.325,548 672.462,211	4.935
19	580.322,251 672.461,383	20	580.319,306 672.473,885	12.844
21	580.323,128 672.474,917	22	580.322,04 672.476,717	2.103
23	580.318,704 672.485,071	24	580.315,096 672.494,344	9.95
25	580.310,529 672.505,792	26	580.305,406 672.517,736	12.996
27	580.299,55 672.531,602	1	580.297,369 672.536,79	5.628

Punct început	X / Y	Punct sfârșit	X / Y	Lungime segment (** (m)
12	580.322,556 672.426,348	13	580.326,678 672.428,838	4.816
14	580.332,062 672.432,281	15	580.336,073 672.437,414	6.514
16	580.328,52 672.453,445	17	580.326,765 672.457,428	4.353
18	580.325,548 672.462,211	19	580.322,251 672.461,383	3.399
20	580.319,306 672.473,885	21	580.323,128 672.474,917	3.959
22	580.322,04 672.476,717	23	580.318,704 672.485,071	8.995
24	580.315,096 672.494,344	25	580.310,529 672.505,792	12.325
26	580.305,406 672.517,736	27	580.299,55 672.531,602	15.052

** Lungimile segmentelor sunt determinate în planul de proiecție Stereo 70 și sunt rotunjite la 1 milimetru.

*** Distanța dintre puncte este formată din segmente cumulate ce sunt mai mici decât valoarea 1 milimetru.

**DATE DESPRE IMOBILUL NR. 13240**

Oficiul de Cadastru și Publicitate Imobiliară SUCEAVA
Biroul de Cadastru și Publicitate Imobiliară Gura Humorului

A. Partea I. Descrierea imobilului

TEREN Intravilan

Adresa: Loc. Dragoiesti, Str Morii, Nr. 10, Jud. Suceava

Nr. Crt	Nr cadastral Nr. topografic	Suprafața* (mp)	Observații / Referințe
A1		2.449	Sector cadastral:16 Teren neimpregmuit;

Construcții

Crt	Nr cadastral Nr. topografic	Adresa	Observații / Referințe
A1.1		Loc. Dragoiesti, Str Morii, Nr. 10, Jud. Suceava	Nr. niveluri:1; S. construita la sol:60 mp; S. construita desfasurata:60 mp; LOCUINTA
A1.2		Loc. Dragoiesti, Str Morii, Nr. 10, Jud. Suceava	Nr. niveluri:1; S. construita la sol:38 mp; S. construita desfasurata:38 mp; ANEXA
A1.3		Loc. Dragoiesti, Str Morii, Nr. 10, Jud. Suceava	Nr. niveluri:1; S. construita la sol:82 mp; S. construita desfasurata:82 mp; ANEXA
A1.4		Loc. Dragoiesti, Str Morii, Nr. 10, Jud. Suceava	Nr. niveluri:1; S. construita la sol:17 mp; S. construita desfasurata:17 mp; ANEXA

B. Partea II. Proprietari și acte

Inscrieri privitoare la dreptul de proprietate și alte drepturi reale	Referințe
13240 / 18/03/2022	
Act Normativ nr. 7, din 13/03/1996 emis de PARLAMENTUL ROMANIEI;	
B1	Intabulare, drept de PROPRIETATE, dobandit prin Lege, cota actuala 1/1, cota initiala 1/1 1) NEIDENTIFICAT NEIDENTIFICAT
Act Administrativ nr. 2076, din 14/03/2022 emis de PRIMARIA COMUNEI DRAGOIESTI;	
B2	Se noteaza posesia factica in favoarea lui 1) BRADATAN VASILE
Act Administrativ nr. 2526, din 31/03/2022 emis de PRIMARIA COMUNEI DRAGOIESTI;	
B2	Intabulare, drept de PROPRIETATE, dobandit prin Lege, cota actuala 1/1, cota initiala 1/1 1) BRADATAN VASILE

C. Partea III. SARCINI .

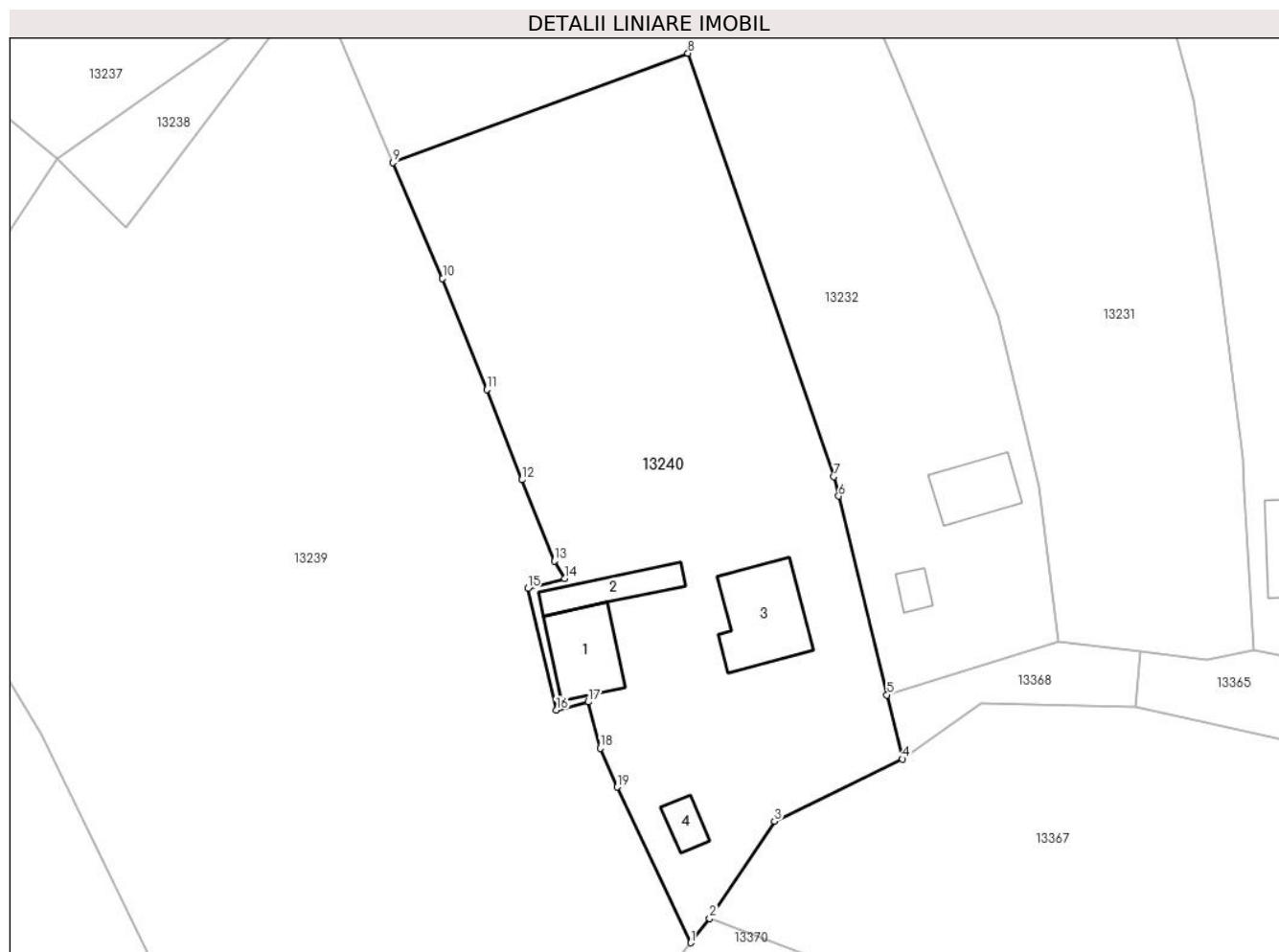
Inscrieri privind dezmembramintele dreptului de proprietate, drepturi reale de garanție și sarcini	Referințe
NU SUNT	

Anexa Nr. 1 La Partea I

Teren

Nr cadastral	Suprafața (mp)*	Observații / Referințe
	2.449	

* Suprafața este determinată în planul de proiecție Stereo 70.



Date referitoare la teren

Crt	Categorie folosință	Intra vilan	Suprafața (mp)	Tarla	Parcelă	Nr. topo	Observații / Referințe
1	curți constructii	DA	983	-	-	-	
2	arabil	DA	1.466	-	-	-	

Date referitoare la construcții

Crt	Număr	Destinație construcție	Supraf. (mp)	Situație juridică	Observații / Referințe
A1.1		construcții de locuințe	60	Cu acte	Nr. niveluri:1; S. construita la sol:60 mp; S. construita desfasurata:60 mp; LOCUINTA
A1.2		construcții anexa	38	Cu acte	Nr. niveluri:1; S. construita la sol:38 mp; S. construita desfasurata:38 mp; ANEXA
A1.3		construcții anexa	82	Cu acte	Nr. niveluri:1; S. construita la sol:82 mp; S. construita desfasurata:82 mp; ANEXA
A1.4		construcții anexa	17	Cu acte	Nr. niveluri:1; S. construita la sol:17 mp; S. construita desfasurata:17 mp; ANEXA

Lungime Segmente

1) Valorile lungimilor segmentelor sunt obținute din proiecție în plan.

Punct început	X / Y	Punct sfârșit	X / Y	Lungime segment (** (m)
---------------	-------	---------------	-------	-------------------------

Punct început	X / Y	Punct sfârșit	X / Y	Lungime segment (** (m)
1	580.336,073 672.437,414	2	580.338,036 672.439,924	3.186
2	580.338,036 672.439,924	3	580.344,711 672.449,938	12.035
3	580.344,711 672.449,938	4	580.357,916 672.456,325	14.669
4	580.357,916 672.456,325	5	580.356,31 672.462,932	6.799
5	580.356,31 672.462,932	6	580.351,341 672.483,386	21.049
6	580.351,341 672.483,386	7	580.350,852 672.485,398	2.071
7	580.350,852 672.485,398	8	580.335,819 672.528,98	46.102
8	580.335,819 672.528,98	9	580.305,406 672.517,736	32.425
9	580.305,406 672.517,736	10	580.310,529 672.505,792	12.996
10	580.310,529 672.505,792	11	580.315,096 672.494,344	12.325
11	580.315,096 672.494,344	12	580.318,704 672.485,071	9.95
12	580.318,704 672.485,071	13	580.322,04 672.476,717	8.995
13	580.322,04 672.476,717	14	580.323,128 672.474,917	2.103
14	580.323,128 672.474,917	15	580.319,306 672.473,885	3.959
15	580.319,306 672.473,885	16	580.322,251 672.461,383	12.844
16	580.322,251 672.461,383	17	580.325,548 672.462,211	3.399
17	580.325,548 672.462,211	18	580.326,765 672.457,428	4.935
18	580.326,765 672.457,428	19	580.328,52 672.453,445	4.353
19	580.328,52 672.453,445	1	580.336,073 672.437,414	17.721

** Lungimile segmentelor sunt determinate în planul de proiecție Stereo 70 și sunt rotunjite la 1 milimetru.

*** Distanța dintre puncte este formată din segmente cumulate ce sunt mai mici decât valoarea 1 milimetru.

**DATE DESPRE IMOBILUL NR. 13241**

Oficiul de Cadastru și Publicitate Imobiliară SUCEAVA
Biroul de Cadastru și Publicitate Imobiliară Gura Humorului

A. Partea I. Descrierea imobilului

TEREN Intravilan

Adresa: Loc. Dragoiesti, Str Morii, Nr. 96, Jud. Suceava

Nr. Crt	Nr cadastral Nr. topografic	Suprafața* (mp)	Observații / Referințe
A1	34073	7.395	Sector cadastral:16 Teren neimprijmit;

Construcții

Crt	Nr cadastral Nr. topografic	Adresa	Observații / Referințe
A1.1		Loc. Dragoiesti, Str Morii, Nr. 96, Jud. Suceava	Nr. niveluri:1; S. construita la sol:58 mp; S. construita desfasurata:58 mp; LOCUINTA
A1.2		Loc. Dragoiesti, Str Morii, Nr. 96, Jud. Suceava	Nr. niveluri:1; S. construita la sol:90 mp; S. construita desfasurata:90 mp; ANEXA
A1.3		Loc. Dragoiesti, Str Morii, Nr. 96, Jud. Suceava	Nr. niveluri:1; S. construita la sol:25 mp; S. construita desfasurata:25 mp; ANEXA

B. Partea II. Proprietari și acte

Inscrieri privitoare la dreptul de proprietate și alte drepturi reale		Referințe
20677 / 22/10/2021		
Act Notarial nr. 3872, din 21/10/2021 emis de Pelepco Lacramioara Gabriela;		
B4	Intabulare, drept de PROPRIETATE, dobandit prin Conventie, cota actuala 1/1, cota initiala 1/1 1) VARVAROI ALIN-IONUȚ	A1, A1.1, A1.2, A1.3

C. Partea III. SARCINI .

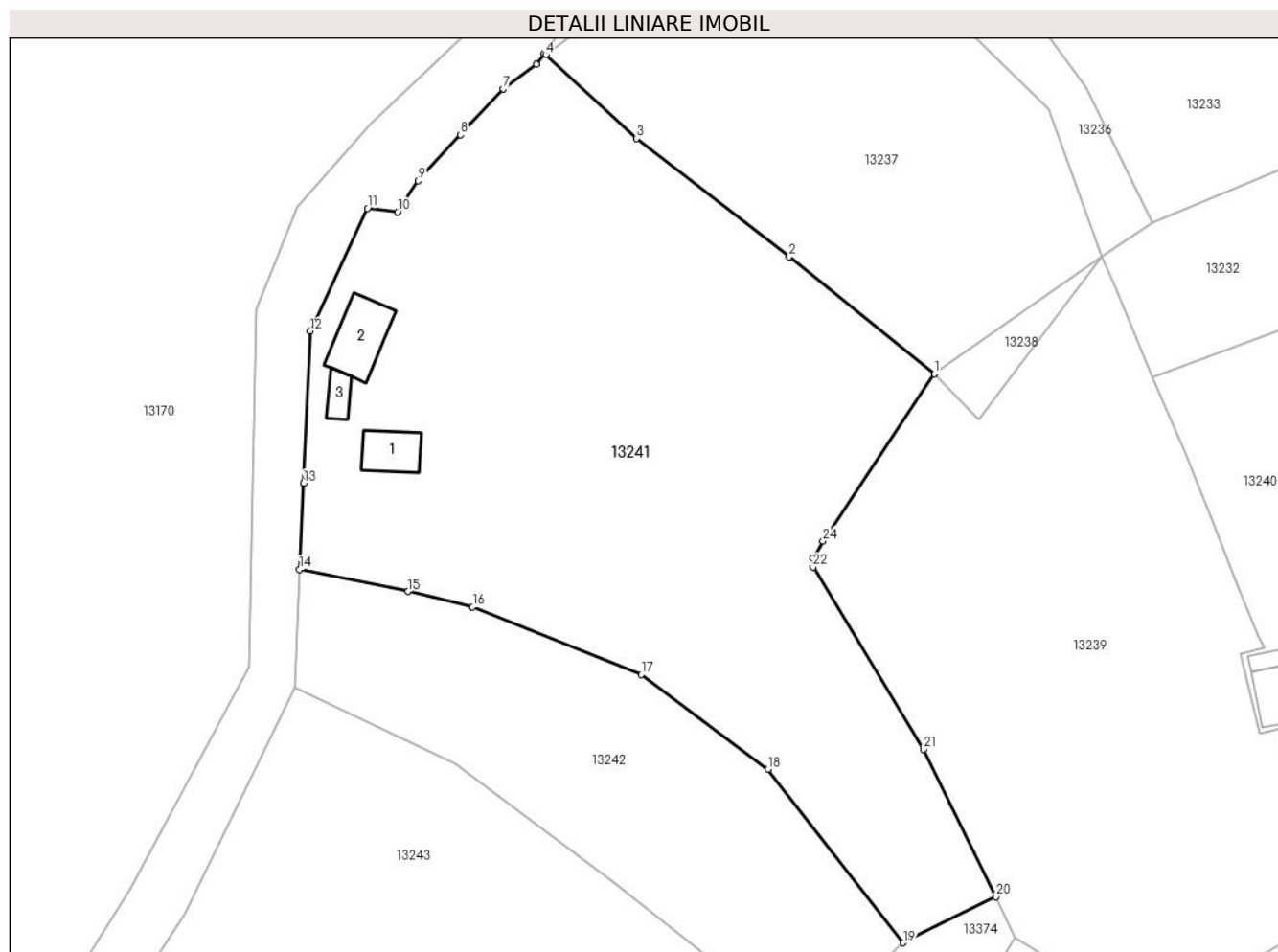
Inscrieri privind dezmembramintele dreptului de proprietate, drepturi reale de garanție și sarcini	Referințe
NU SUNT	

Anexa Nr. 1 La Partea I

Teren

Nr cadastral	Suprafața (mp)*	Observații / Referințe
34073	7.395	

* Suprafața este determinată în planul de proiecție Stereo 70.



Date referitoare la teren

Crt	Categorie folosință	Intravilan	Suprafața (mp)	Tarla	Parcelă	Nr. topo	Observații / Referințe
1	curți constructii	DA	900	-	-	-	
2	arabil	DA	6.495	-	-	-	

Date referitoare la construcții

Crt	Număr	Destinație construcție	Supraf. (mp)	Situație juridică	Observații / Referințe
A1.1		construcții de locuințe	58	Cu acte	Nr. niveluri:1; S. construita la sol:58 mp; S. construita desfasurata:58 mp; LOCUINTA
A1.2		construcții anexa	90	Cu acte	Nr. niveluri:1; S. construita la sol:90 mp; S. construita desfasurata:90 mp; ANEXA
A1.3		construcții anexa	25	Cu acte	Nr. niveluri:1; S. construita la sol:25 mp; S. construita desfasurata:25 mp; ANEXA

Lungime Segmente

1) Valorile lungimilor segmentelor sunt obținute din proiecție în plan.

Punct început	X / Y	Punct sfârșit	X / Y	Lungime segment (** (m))	Punct început	X / Y	Punct sfârșit	X / Y	Lungime segment (** (m))
1	580.270,863 672.518,173	2	580.247,939 672.536,647	29.441	2	580.247,939 672.536,647	3	580.223,791 672.555,339	30.537

Punct început	X / Y	Punct sfârșit	X / Y	Lungime segment (** (m)
3	580.223,791 672.555,339	4	580.209,468 672.568,566	19.496
5	580.209,203 672.568,811	6	580.207,975 672.567,059	2.14
7	580.202,745 672.563,206	8	580.196,024 672.555,933	9.903
9	580.189,302 672.548,661	10	580.186,075 672.543,734	5.89
11	580.181,279 672.544,3	12	580.172,28 672.524,944	21.346
13	580.171,191 672.500,929	14	580.170,573 672.487,286	13.657
15	580.187,734 672.483,825	16	580.197,927 672.481,362	10.486
17	580.224,574 672.470,687	18	580.244,583 672.455,743	24.974
19	580.265,979 672.428,339	20	580.280,571 672.435,591	16.295
21	580.269,198 672.458,862	22	580.251,712 672.487,658	33.689
23	580.251,732 672.489,065	24	580.253,28 672.491,804	3.146

Punct început	X / Y	Punct sfârșit	X / Y	Lungime segment (** (m)
4	580.209,468 672.568,566	5	580.209,203 672.568,811	0.361
6	580.207,975 672.567,059	7	580.202,745 672.563,206	6.496
8	580.196,024 672.555,933	9	580.189,302 672.548,661	9.903
10	580.186,075 672.543,734	11	580.181,279 672.544,3	4.829
12	580.172,28 672.524,944	13	580.171,191 672.500,929	24.04
14	580.170,573 672.487,286	15	580.187,734 672.483,825	17.507
16	580.197,927 672.481,362	17	580.224,574 672.470,687	28.706
18	580.244,583 672.455,743	19	580.265,979 672.428,339	34.767
20	580.280,571 672.435,591	21	580.269,198 672.458,862	25.901
22	580.251,712 672.487,658	23	580.251,732 672.489,065	1.407
24	580.253,28 672.491,804	1	580.270,863 672.518,173	31.694

** Lungimile segmentelor sunt determinate în planul de proiecție Stereo 70 și sunt rotunjite la 1 milimetru.

*** Distanța dintre puncte este formată din segmente cumulate ce sunt mai mici decât valoarea 1 milimetru.

**DATE DESPRE IMOBILUL NR. 13242**

Oficiul de Cadastru și Publicitate Imobiliară SUCEAVA
Biroul de Cadastru și Publicitate Imobiliară Gura Humorului

A. Partea I. Descrierea imobilului

TEREN Intravilan

Adresa: Loc. Dragoiesti, Str Morii, Jud. Suceava

Nr. Crt	Nr cadastral Nr. topografic	Suprafața* (mp)	Observații / Referințe
A1		2.683	Sector cadastral:16 Teren neimprejmuit;

B. Partea II. Proprietari și acte

Inscrieri privitoare la dreptul de proprietate și alte drepturi reale		Referințe
13242 / 18/03/2022		
Act Normativ nr. 7, din 13/03/1996 emis de PARLAMENTUL ROMANIEI;		
B1	Inscrierea provizorie, drept de PROPRIETATE, dobandit prin Lege, cota actuala 1/1, cota initiala 1/1 1) COMUNA DRAGOIESTI, CIF:4441190	A1

C. Partea III. SARCINI .

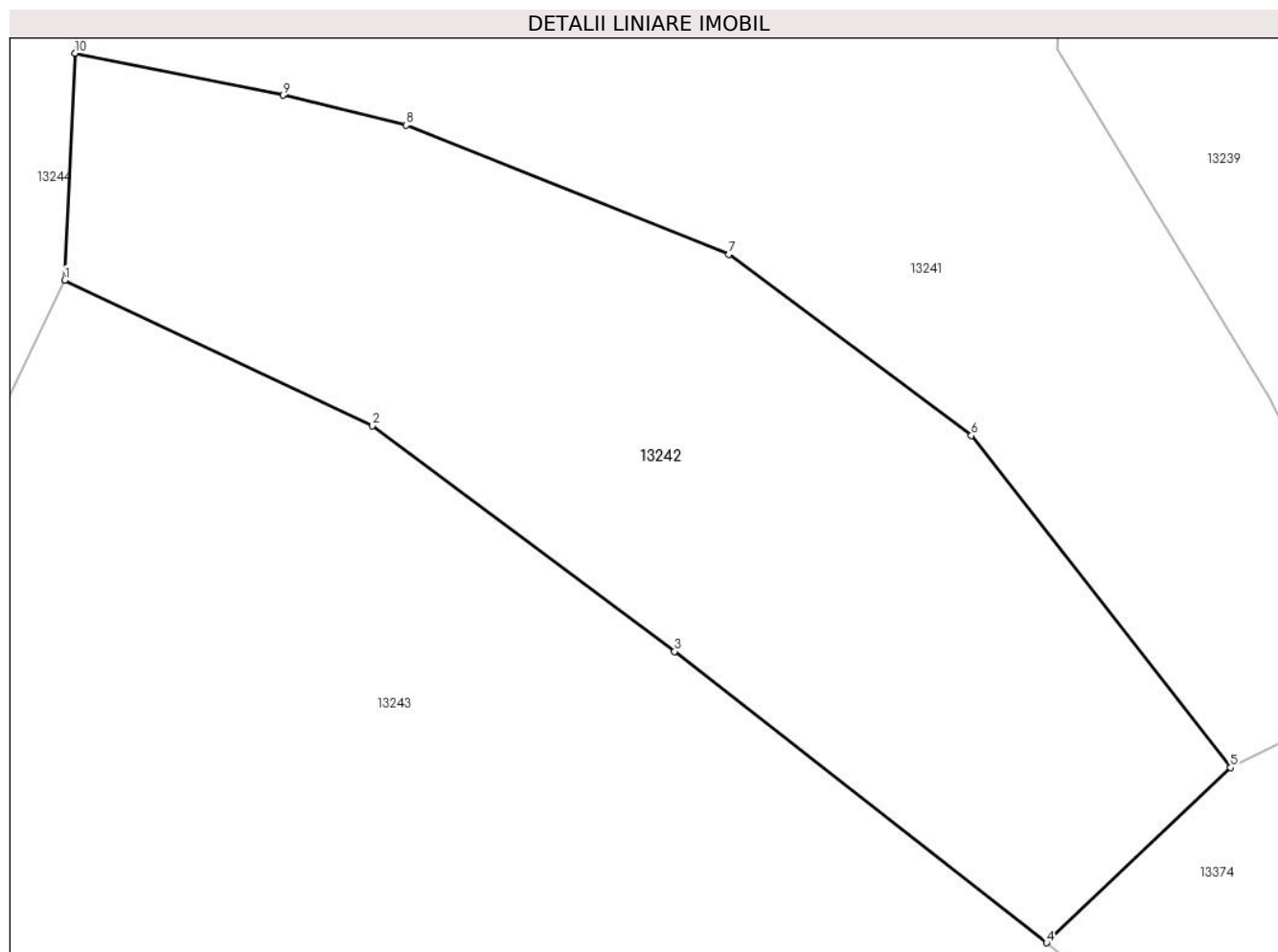
Inscrieri privind dezmembramintele dreptului de proprietate, drepturi reale de garanție și sarcini	Referințe
NU SUNT	

Anexa Nr. 1 La Partea I

Teren

Nr cadastral	Suprafața (mp)*	Observații / Referințe
	2.683	

* Suprafața este determinată în planul de proiecție Stereo 70.



Date referitoare la teren

Crt	Categorie folosință	Intravilan	Suprafața (mp)	Tarla	Parcelă	Nr. topo	Observații / Referințe
1	arabil	DA	2.683	-	-	-	

Lungime Segmente

1) Valorile lungimilor segmentelor sunt obținute din proiecție în plan.

Punct început	X / Y	Punct sfârșit	X / Y	Lungime segment (** (m)
1	580.169,725 672.468,566	2	580.195,133 672.456,547	28.107
2	580.195,133 672.456,547	3	580.220,071 672.437,914	31.13
3	580.220,071 672.437,914	4	580.250,791 672.413,886	39.001
4	580.250,791 672.413,886	5	580.265,979 672.428,339	20.966
5	580.265,979 672.428,339	6	580.244,583 672.455,743	34.767

Punct început	X / Y	Punct sfârșit	X / Y	Lungime segment (** (m)
6	580.244,583 672.455,743	7	580.224,574 672.470,687	24.974
7	580.224,574 672.470,687	8	580.197,927 672.481,362	28.706
8	580.197,927 672.481,362	9	580.187,734 672.483,825	10.486
9	580.187,734 672.483,825	10	580.170,573 672.487,286	17.507
10	580.170,573 672.487,286	1	580.169,725 672.468,566	18.739

** Lungimile segmentelor sunt determinate în planul de proiecție Stereo 70 și sunt rotunjite la 1 milimetru.

*** Distanța dintre puncte este formată din segmente cumulate ce sunt mai mici decât valoarea 1 milimetru.

**DATE DESPRE IMOBILUL NR. 13243**

Oficiul de Cadastru și Publicitate Imobiliară SUCEAVA
Biroul de Cadastru și Publicitate Imobiliară Gura Humorului

A. Partea I. Descrierea imobilului

TEREN Intravilan

Adresa: Loc. Dragoiesti, Jud. Suceava

Nr. Crt	Nr cadastral Nr. topografic	Suprafața* (mp)	Observații / Referințe
A1		6.100	Sector cadastral:16 Teren neimprejmut;

B. Partea II. Proprietari și acte

Inscrieri privitoare la dreptul de proprietate și alte drepturi reale		Referințe
13243 / 18/03/2022		
Act Normativ nr. 7, din 13/03/1996 emis de PARLAMENTUL ROMANIEI;		
B1	Intabulare, drept de PROPRIETATE, dobandit prin Lege, cota actuala 1/1, cota initiala 1/1 1) NEIDENTIFICAT NEIDENTIFICAT	A1
Act Administrativ nr. 2073, din 14/03/2022 emis de PRIMARIA COMUNEI DRAGOIESTI;		
B2	Se noteaza posesia factica in favoarea lui 1) BRADATAN MARCEL-TUDOREL	A1

C. Partea III. SARCINI .

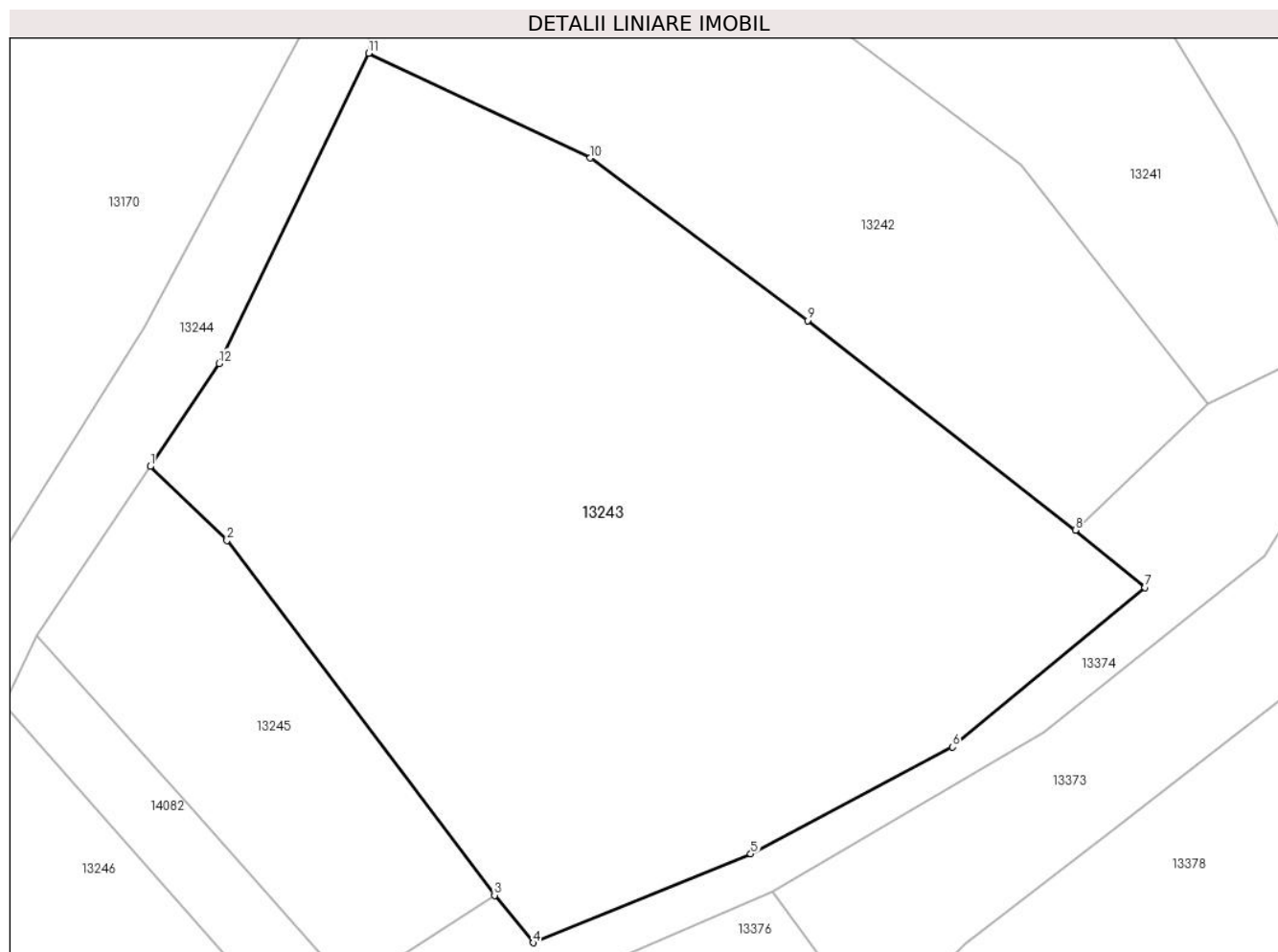
Inscrieri privind dezmembramintele dreptului de proprietate, drepturi reale de garanție și sarcini	Referințe
NU SUNT	

Anexa Nr. 1 La Partea I

Teren

Nr cadastral	Suprafața (mp)*	Observații / Referințe
	6.100	

* Suprafața este determinată în planul de proiecție Stereo 70.



Date referitoare la teren

Crt	Categorie folosință	Intra vilan	Suprafața (mp)	Tarla	Parcelă	Nr. topo	Observații / Referințe
1	arabil	DA	6.100	-	-	-	

Lungime Segmente

1) Valorile lungimilor segmentelor sunt obținute din proiecție în plan.

Punct început	X / Y	Punct sfârșit	X / Y	Lungime segment (** (m)
1	580.144,644 672.421,178	2	580.153,455 672.412,684	12.239
2	580.153,455 672.412,684	3	580.184,165 672.372,013	50.963
3	580.184,165 672.372,013	4	580.188,591 672.366,568	7.017
4	580.188,591 672.366,568	5	580.213,553 672.376,763	26.964
5	580.213,553 672.376,763	6	580.236,716 672.389,015	26.204

Punct început	X / Y	Punct sfârșit	X / Y	Lungime segment (** (m)
6	580.236,716 672.389,015	7	580.258,808 672.407,304	28.68
7	580.258,808 672.407,304	8	580.250,791 672.413,886	10.373
8	580.250,791 672.413,886	9	580.220,071 672.437,914	39.001
9	580.220,071 672.437,914	10	580.195,133 672.456,547	31.13
10	580.195,133 672.456,547	11	580.169,725 672.468,566	28.107
11	580.169,725 672.468,566	12	580.152,561 672.433,0	39.491
12	580.152,561 672.433,0	1	580.144,644 672.421,178	14.228

** Lungimile segmentelor sunt determinate în planul de proiecție Stereo 70 și sunt rotunjite la 1 milimetru.

*** Distanța dintre puncte este formată din segmente cumulate ce sunt mai mici decât valoarea 1 milimetru.

**DATE DESPRE IMOBILUL NR. 13244**

Oficiul de Cadastru și Publicitate Imobiliară SUCEAVA
 Biroul de Cadastru și Publicitate Imobiliară Gura Humorului

A. Partea I. Descrierea imobilului

TEREN Necunoscut

Adresa: Loc. Dragoiesti, Str Morii, Jud. Suceava

Nr. Crt	Nr cadastral Nr. topografic	Suprafața* (mp)	Observații / Referințe
A1	32732	4.750	Sector cadastral:16 Teren neimprejmuit;

B. Partea II. Proprietari și acte

Inscrieri privitoare la dreptul de proprietate și alte drepturi reale		Referințe
16070 / 02/12/2020		
Act Normativ nr. 1357, din 27/12/2001 emis de GUVERNUL ROMANIEI (act administrativ nr anexa 36 din 27.11.2020, emis de Primaria Dragoiesti);		
B1	Intabulare, drept de PROPRIETATE, dobandit prin Lege, cota actuala 1/1, cota initiala 1/1 1) COMUNA DRAGOIESTI, CIF:4441190, DOMENIU PUBLIC	A1

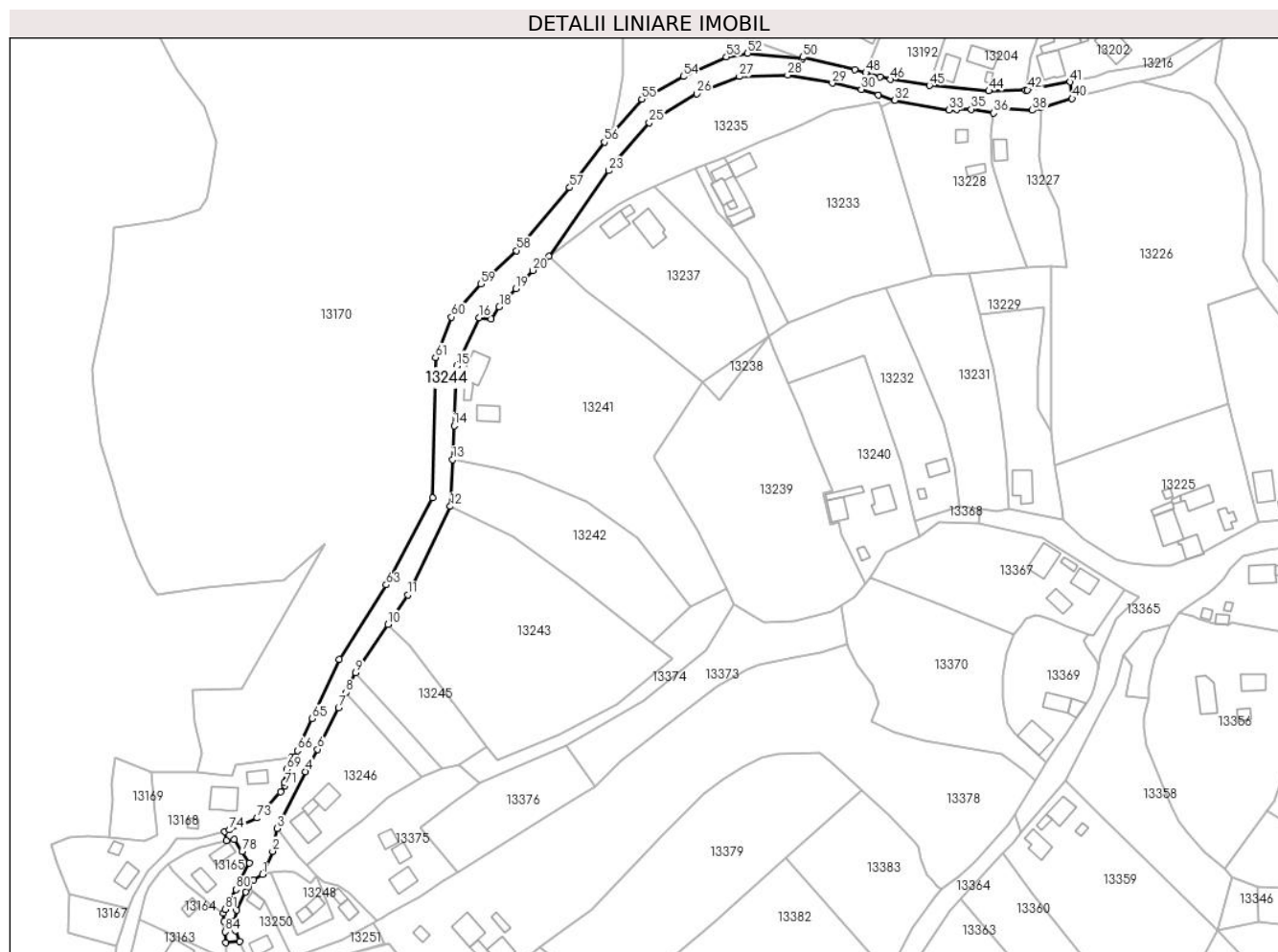
C. Partea III. SARCINI .

Inscrieri privind dezmembramintele dreptului de proprietate, drepturi reale de garanție și sarcini	Referințe
NU SUNT	

Teren

Nr cadastral	Suprafața (mp)*	Observații / Referințe
32732	4.750	

* Suprafața este determinată în planul de proiecție Stereo 70.



Date referitoare la teren

Crt	Categorie folosință	Intra vilan	Suprafața (mp)	Tarla	Parcelă	Nr. topo	Observații / Referințe
1	drum	DA	3.009	-	-	-	
2	drum	NU	801	5	104	-	
3	drum	DA	940	-	-	-	

Lungime Segmente

1) Valorile lungimilor segmentelor sunt obținute din proiecție în plan.

Punct început	X / Y	Punct sfârșit	X / Y	Lungime segment	Punct început	X / Y	Punct sfârșit	X / Y	Lungime segment	Punct început	X / Y	Punct sfârșit	X / Y	Lungime segment
1	580.094,274 672.320,868	2	580.098,384 672.330,165	10.165	2	580.098,384 672.330,165	3	580.100,234 672.339,303	9.323	3	580.100,234 672.339,303	4	580.111,613 672.362,144	25.518
4	580.111,613 672.362,144	5	580.112,514 672.363,817	1.9	5	580.112,514 672.363,817	6	580.116,43 672.371,093	8.263	6	580.116,43 672.371,093	7	580.124,82 672.387,713	18.618
7	580.124,82 672.387,713	8	580.127,824 672.393,889	6.868	8	580.127,824 672.393,889	9	580.131,685 672.401,826	8.826	9	580.131,685 672.401,826	10	580.144,644 672.421,178	23.29
10	580.144,644 672.421,178	11	580.152,561 672.433,0	14.228	11	580.152,561 672.433,0	12	580.169,725 672.468,566	39.491	12	580.169,725 672.468,566	13	580.170,573 672.487,286	18.739

Punct început	X / Y	Punct sfârșit	X / Y	Lungime segment	Punct început	X / Y	Punct sfârșit	X / Y	Lungime segment	Punct început	X / Y	Punct sfârșit	X / Y	Lungime segment
13	580.170,573 672.487,286	14	580.171,191 672.500,929	13.657	14	580.171,191 672.500,929	15	580.172,28 672.524,944	24.04	15	580.172,28 672.524,944	16	580.181,279 672.544,3	21.346
16	580.181,279 672.544,3	17	580.186,075 672.543,734	4.829	17	580.186,075 672.543,734	18	580.189,302 672.548,661	5.89	18	580.189,302 672.548,661	19	580.196,024 672.555,933	9.903
19	580.196,024 672.555,933	20	580.202,745 672.563,206	9.903	20	580.202,745 672.563,206	21	580.207,975 672.567,059	6.496	21	580.207,975 672.567,059	22	580.209,203 672.568,811	2.14
22	580.209,203 672.568,811	23	580.233,314 672.603,218	42.014	23	580.233,314 672.603,218	24	580.236,144 672.607,257	4.932	24	580.236,144 672.607,257	25	580.249,579 672.622,436	20.271
25	580.249,579 672.622,436	26	580.268,685 672.634,055	22.362	26	580.268,685 672.634,055	27	580.285,751 672.640,973	18.415	27	580.285,751 672.640,973	28	580.305,113 672.641,588	19.372
28	580.305,113 672.641,588	29	580.323,016 672.638,345	18.194	29	580.323,016 672.638,345	30	580.334,661 672.635,833	11.913	30	580.334,661 672.635,833	31	580.341,45 672.633,652	7.131
31	580.341,45 672.633,652	32	580.348,166 672.631,495	7.054	32	580.348,166 672.631,495	33	580.369,909 672.627,521	22.103	33	580.369,909 672.627,521	34	580.373,049 672.627,649	3.143
34	580.373,049 672.627,649	35	580.378,788 672.627,882	5.744	35	580.378,788 672.627,882	36	580.387,78 672.626,311	9.128	36	580.387,78 672.626,311	37	580.388,595 672.628,222	2.078
37	580.388,595 672.628,222	38	580.403,37 672.627,47	14.794	38	580.403,37 672.627,47	39	580.406,839 672.628,495	3.617	39	580.406,839 672.628,495	40	580.419,319 672.632,184	13.014
40	580.419,319 672.632,184	41	580.418,496 672.638,859	6.726	41	580.418,496 672.638,859	42	580.401,439 672.635,619	17.362	42	580.401,439 672.635,619	43	580.400,696 672.635,6	0.743
43	580.400,696 672.635,6	44	580.385,883 672.635,225	14.818	44	580.385,883 672.635,225	45	580.362,021 672.637,359	23.957	45	580.362,021 672.637,359	46	580.346,439 672.639,788	15.77
46	580.346,439 672.639,788	47	580.342,197 672.640,937	4.395	47	580.342,197 672.640,937	48	580.336,509 672.642,477	5.893	48	580.336,509 672.642,477	49	580.332,066 672.643,68	4.603
49	580.332,066 672.643,68	50	580.311,269 672.648,756	21.407	50	580.311,269 672.648,756	51	580.311,021 672.648,165	0.641	51	580.311,021 672.648,165	52	580.289,072 672.650,339	22.056
52	580.289,072 672.650,339	53	580.280,519 672.648,899	8.673	53	580.280,519 672.648,899	54	580.263,194 672.640,97	19.053	54	580.263,194 672.640,97	55	580.246,585 672.631,917	18.916
55	580.246,585 672.631,917	56	580.231,495 672.614,721	22.878	56	580.231,495 672.614,721	57	580.217,635 672.596,409	22.966	57	580.217,635 672.596,409	58	580.196,193 672.571,179	33.111
58	580.196,193 672.571,179	59	580.181,875 672.557,758	19.625	59	580.181,875 672.557,758	60	580.170,166 672.544,507	17.683	60	580.170,166 672.544,507	61	580.163,748 672.528,287	17.444
61	580.163,748 672.528,287	62	580.162,591 672.471,93	56.369	62	580.162,591 672.471,93	63	580.143,941 672.437,043	39.559	63	580.143,941 672.437,043	64	580.125,119 672.407,155	35.321
64	580.125,119 672.407,155	65	580.114,187 672.383,392	26.157	65	580.114,187 672.383,392	66	580.108,291 672.370,576	14.107	66	580.108,291 672.370,576	67	580.107,32 672.368,037	2.718
67	580.107,32 672.368,037	68	580.105,881 672.367,818	1.456	68	580.105,881 672.367,818	69	580.103,883 672.363,024	5.194	69	580.103,883 672.363,024	70	580.102,93 672.357,6	5.507
70	580.102,93 672.357,6	71	580.103,24 672.356,56	1.085	71	580.103,24 672.356,56	72	580.101,53 672.354,06	3.029	72	580.101,53 672.354,06	73	580.092,159 672.343,554	14.078
73	580.092,159 672.343,554	74	580.081,003 672.338,707	12.163	74	580.081,003 672.338,707	75	580.079,153 672.338,157	1.93	75	580.079,153 672.338,157	76	580.079,754 672.334,438	3.767
76	580.079,754 672.334,438	77	580.082,844 672.334,827	3.114	77	580.082,844 672.334,827	78	580.086,075 672.330,078	5.744	78	580.086,075 672.330,078	79	580.089,021 672.325,417	5.514
79	580.089,021 672.325,417	80	580.083,587 672.314,894	11.843	80	580.083,587 672.314,894	81	580.079,346 672.306,93	9.023	81	580.079,346 672.306,93	82	580.078,49 672.305,358	1.79
82	580.078,49 672.305,358	83	580.078,9 672.301,95	3.433	83	580.078,9 672.301,95	84	580.079,33 672.297,88	4.093	84	580.079,33 672.297,88	85	580.079,47 672.293,476	4.406
85	580.079,47 672.293,476	86	580.085,038 672.294,073	5.6	86	580.085,038 672.294,073	87	580.083,523 672.298,352	4.539	87	580.083,523 672.298,352	88	580.083,002 672.302,343	4.025
88	580.083,002 672.302,343	89	580.083,965 672.306,681	4.444	89	580.083,965 672.306,681	90	580.087,497 672.313,964	8.094	90	580.087,497 672.313,964	91	580.088,569 672.315,897	2.21
91	580.088,569 672.315,897	92	580.090,76 672.318,776	3.618	92	580.090,76 672.318,776	1	580.094,274 672.320,868	4.09					

** Lungimile segmentelor sunt determinate în planul de proiecție Stereo 70 și sunt rotunjite la 1 milimetru.

*** Distanța dintre puncte este formată din segmente cumulate ce sunt mai mici decât valoarea 1 milimetru.

**DATE DESPRE IMOBILUL NR. 13245**

Oficiul de Cadastru și Publicitate Imobiliară SUCEAVA
Biroul de Cadastru și Publicitate Imobiliară Gura Humorului

A. Partea I. Descrierea imobilului

TEREN Intravilan

Adresa: Loc. Dragoiesti, Str Morii, Jud. Suceava

Nr. Crt	Nr cadastral Nr. topografic	Suprafața* (mp)	Observații / Referințe
A1		1.265	Sector cadastral:16 Teren neimprejmuit;

B. Partea II. Proprietari și acte

Inscrieri privitoare la dreptul de proprietate și alte drepturi reale		Referințe
13245 / 18/03/2022		
Act Normativ nr. 7, din 13/03/1996 emis de PARLAMENTUL ROMANIEI;		
B1	Inscrierea provizorie, drept de PROPRIETATE, dobandit prin Lege, cota actuala 1/1, cota initiala 1/1	A1
1) COMUNA DRAGOIESTI , CIF:4441190, PROPRIETAR NEIDENTIFICAT		

C. Partea III. SARCINI .

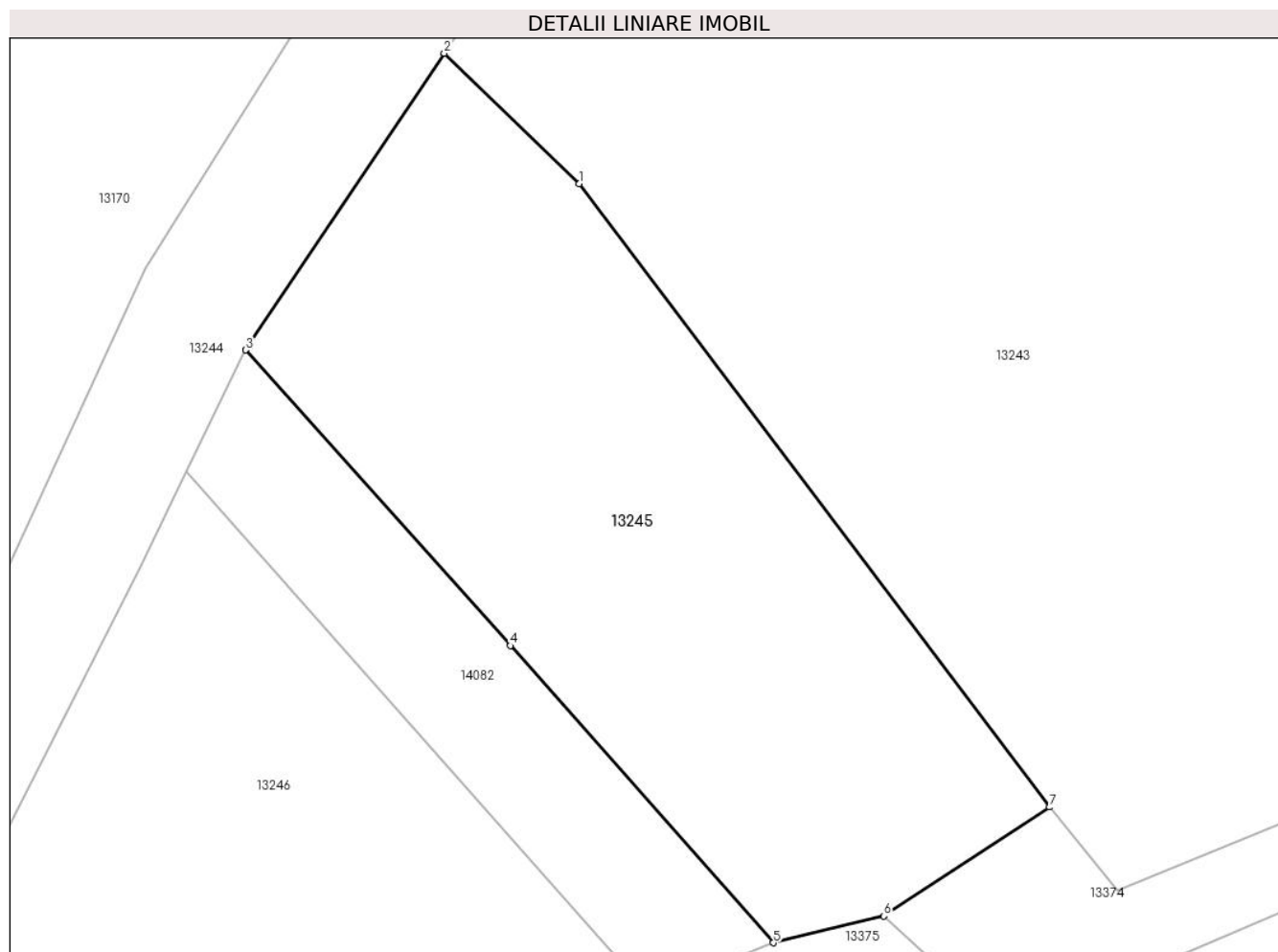
Inscrieri privind dezmembramintele dreptului de proprietate, drepturi reale de garanție și sarcini	Referințe
NU SUNT	

Anexa Nr. 1 La Partea I

Teren

Nr cadastral	Suprafața (mp)*	Observații / Referințe
	1.265	

* Suprafața este determinată în planul de proiecție Stereo 70.



Date referitoare la teren

Crt	Categorie folosință	Intra vilan	Suprafața (mp)	Tarla	Parcelă	Nr. topo	Observații / Referințe
1	arabil	DA	1.265	-	-	-	

Lungime Segmente

1) Valorile lungimilor segmentelor sunt obținute din proiecție în plan.

Punct început	X / Y	Punct sfârșit	X / Y	Lungime segment (** (m)
1	580.153,455 672.412,684	2	580.144,644 672.421,178	12.239
2	580.144,644 672.421,178	3	580.131,685 672.401,826	23.29
3	580.131,685 672.401,826	4	580.148,961 672.382,543	25.89
4	580.148,961 672.382,543	5	580.166,121 672.363,165	25.884
5	580.166,121 672.363,165	6	580.173,339 672.364,905	7.425

Punct început	X / Y	Punct sfârșit	X / Y	Lungime segment (** (m)
6	580.173,339 672.364,905	7	580.184,165 672.372,013	12.951
7	580.184,165 672.372,013	1	580.153,455 672.412,684	50.963

** Lungimile segmentelor sunt determinate în planul de proiecție Stereo 70 și sunt rotunjite la 1 milimetru.

*** Distanța dintre puncte este formată din segmente cumulate ce sunt mai mici decât valoarea 1 milimetru.

**DATE DESPRE IMOBILUL NR. 13246**

Oficiul de Cadastru și Publicitate Imobiliară SUCEAVA
Biroul de Cadastru și Publicitate Imobiliară Gura Humorului

A. Partea I. Descrierea imobilului

TEREN Intravilan

Adresa: Loc. Dragoiesti, Str Morii, Nr. 94, Jud. Suceava

Nr. Crt	Nr cadastral Nr. topografic	Suprafața* (mp)	Observații / Referințe
A1	34264	1.800	Sector cadastral:16 Teren neimprijmit;

Construcții

Crt	Nr cadastral Nr. topografic	Adresa	Observații / Referințe
A1.1	34264-C1	Loc. Dragoiesti, Str Morii, Nr. 94, Jud. Suceava	Nr. niveluri:1; S. construita la sol:60 mp; S. construita desfasurata:60 mp; LOCUINTA
A1.2	34264-C2	Loc. Dragoiesti, Str Morii, Nr. 94, Jud. Suceava	Nr. niveluri:1; S. construita la sol:22 mp; S. construita desfasurata:22 mp; ANEXA
A1.3	34264-C3	Loc. Dragoiesti, Str Morii, Nr. 94, Jud. Suceava	Nr. niveluri:1; S. construita la sol:77 mp; S. construita desfasurata:77 mp; ANEXA

B. Partea II. Proprietari și acte

Inscrieri privitoare la dreptul de proprietate și alte drepturi reale		Referințe
18755 / 22/08/2023		
Act Notarial nr. 2505, din 21/12/2022 emis de BIN Cirligeanu Virginia Laura;		
B2	Intabulare, drept de PROPRIETATE- bun comun in devalmasie, dobandit prin Conventie, cota actuala 1/1, cota initiala 1/1 1) ANCHIDIN ADRIAN-VASILE 2) ANCHIDIN GEORGETA <i>OBSERVATII: pozitie transcrisa din CF 30274/Dragoiesti, inscrisa prin incheierea nr. 22316 din 22/12/2022;</i>	A1, A1.1, A1.2, A1.3

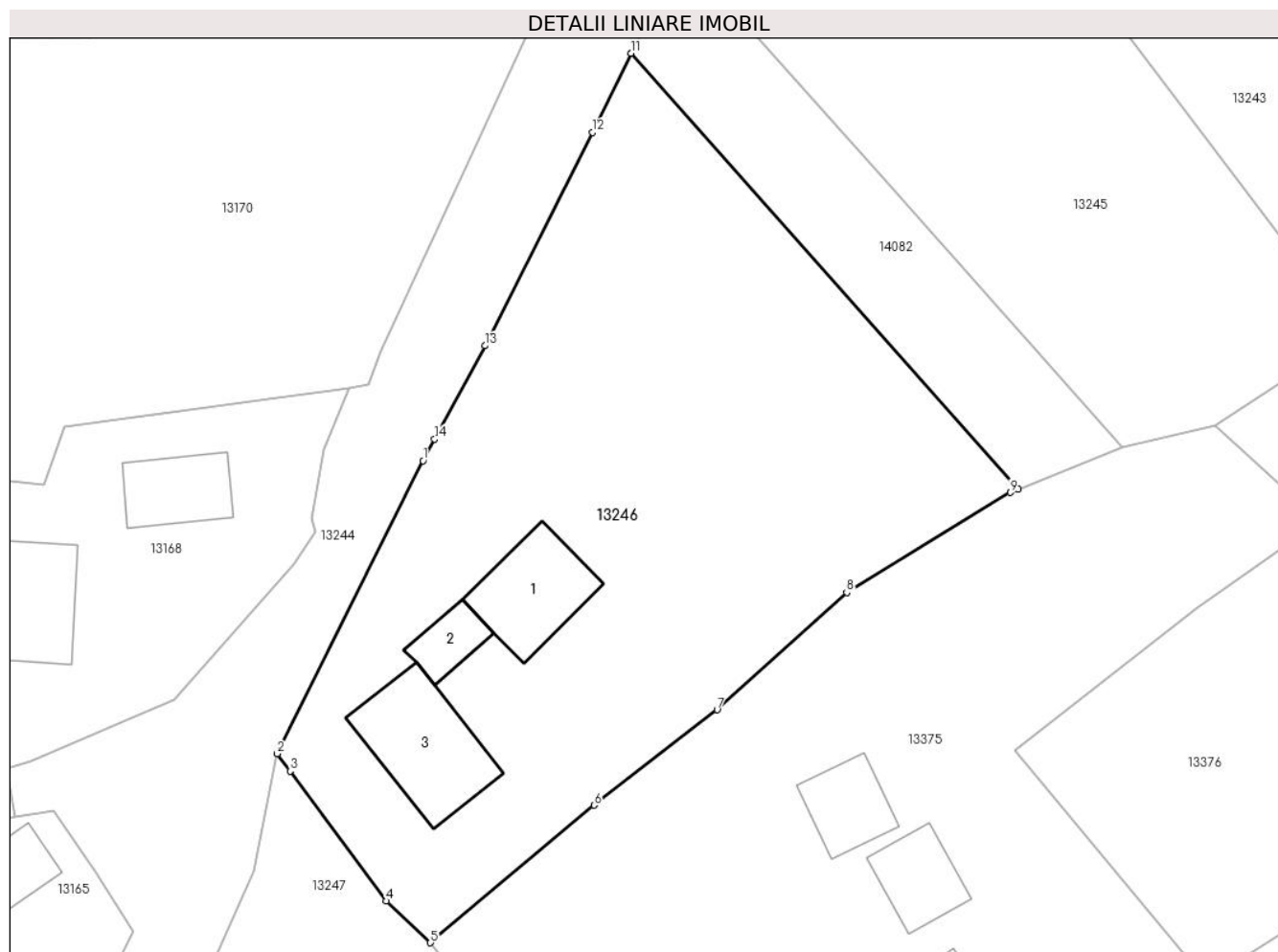
C. Partea III. SARCINI .

Inscrieri privind dezmembramintele dreptului de proprietate, drepturi reale de garanție și sarcini	Referințe
NU SUNT	

Anexa Nr. 1 La Partea I**Teren**

Nr cadastral	Suprafața (mp)*	Observații / Referințe
34264	1.800	

* Suprafața este determinată în planul de proiecție Stereo 70.

**Date referitoare la teren**

Crt	Categorie folosință	Intra vilan	Suprafața (mp)	Tarla	Parcelă	Nr. topo	Observații / Referințe
1	curți constructii	DA	700	-	-	-	
2	arabil	DA	1.100	-	-	-	

Date referitoare la construcții

Crt	Număr	Destinație construcție	Supraf. (mp)	Situație juridică	Observații / Referințe
A1.1	34264-C1	construcții de locuințe	60	Cu acte	Nr. niveluri:1; S. construita la sol:60 mp; S. construita desfasurata:60 mp; LOCUINTA
A1.2	34264-C2	construcții anexa	22	Cu acte	Nr. niveluri:1; S. construita la sol:22 mp; S. construita desfasurata:22 mp; ANEXA
A1.3	34264-C3	construcții anexa	77	Cu acte	Nr. niveluri:1; S. construita la sol:77 mp; S. construita desfasurata:77 mp; ANEXA

Lungime Segmente

1) Valorile lungimilor segmentelor sunt obținute din proiecție în plan.

Punct început	X / Y	Punct sfârșit	X / Y	Lungime segment (** (m))
1	580.111,613 672.362,144	2	580.100,234 672.339,303	25.518

Punct început	X / Y	Punct sfârșit	X / Y	Lungime segment (** (m)
2	580.100,234 672.339,303	3	580.101,237 672.337,953	1.682
3	580.101,237 672.337,953	4	580.108,754 672.327,832	12.607
4	580.108,754 672.327,832	5	580.112,18 672.324,578	4.725
5	580.112,18 672.324,578	6	580.124,936 672.335,302	16.665
6	580.124,936 672.335,302	7	580.134,533 672.342,73	12.136
7	580.134,533 672.342,73	8	580.144,64 672.351,871	13.628
8	580.144,64 672.351,871	9	580.157,408 672.359,669	14.961
9	580.157,408 672.359,669	10	580.158,007 672.359,909	0.645
10	580.158,007 672.359,909	11	580.127,824 672.393,889	45.449
11	580.127,824 672.393,889	12	580.124,82 672.387,713	6.868
12	580.124,82 672.387,713	13	580.116,43 672.371,093	18.618
13	580.116,43 672.371,093	14	580.112,514 672.363,817	8.263
14	580.112,514 672.363,817	1	580.111,613 672.362,144	1.9

** Lungimile segmentelor sunt determinate în planul de proiecție Stereo 70 și sunt rotunjite la 1 milimetru.

*** Distanța dintre puncte este formată din segmente cumulate ce sunt mai mici decât valoarea 1 milimetru.

**DATE DESPRE IMOBILUL NR. 13247**

Oficiul de Cadastru și Publicitate Imobiliară SUCEAVA
Biroul de Cadastru și Publicitate Imobiliară Gura Humorului

A. Partea I. Descrierea imobilului

TEREN Intravilan

Adresa: Loc. Dragoiesti, Str Morii, Jud. Suceava

Nr. Crt	Nr cadastral Nr. topografic	Suprafața* (mp)	Observații / Referințe
A1		176	Sector cadastral:16 Teren neimprejmuit;

B. Partea II. Proprietari și acte

Inscrieri privitoare la dreptul de proprietate și alte drepturi reale		Referințe
13247 / 18/03/2022		
Act Normativ nr. 7, din 13/03/1996 emis de PARLAMENTUL ROMANIEI;		
B1	Inscrierea provizorie, drept de PROPRIETATE, dobandit prin Lege, cota actuala 1/1, cota initiala 1/1 1) COMUNA DRAGOIESTI, CIF:4441190	A1

C. Partea III. SARCINI .

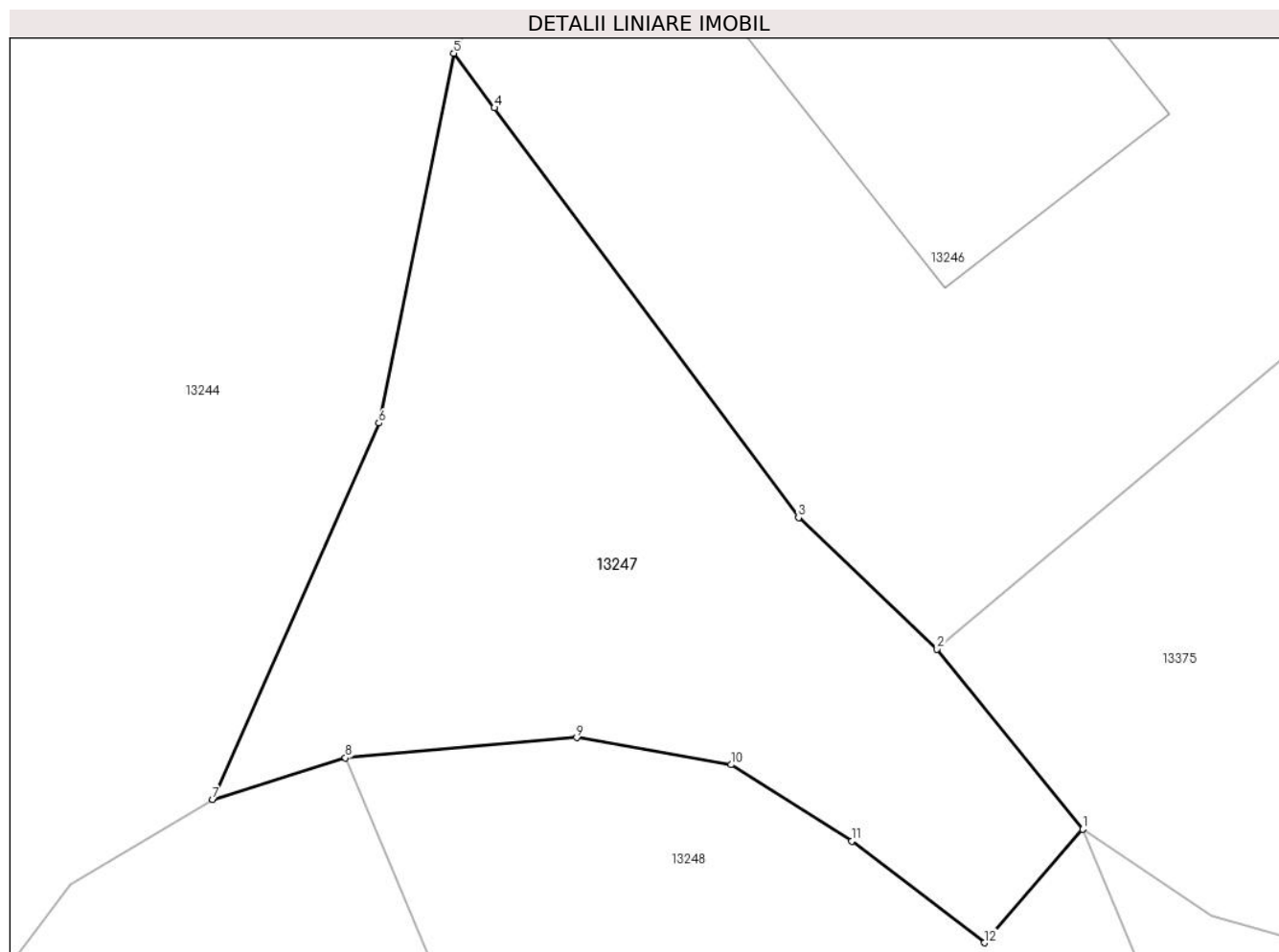
Inscrieri privind dezmembramintele dreptului de proprietate, drepturi reale de garanție și sarcini	Referințe
NU SUNT	

Anexa Nr. 1 La Partea I

Teren

Nr cadastral	Suprafața (mp)*	Observații / Referințe
	176	

* Suprafața este determinată în planul de proiecție Stereo 70.



Date referitoare la teren

Crt	Categorie folosință	Intravilan	Suprafața (mp)	Tarla	Parcelă	Nr. topo	Observații / Referințe
1	drum	DA	176	-	-	-	

Lungime Segmente

1) Valorile lungimilor segmentelor sunt obținute din proiecție în plan.

Punct început	X / Y	Punct sfârșit	X / Y	Lungime segment (** (m)
1	580.115,777 672.320,136	2	580.112,18 672.324,578	5.716
2	580.112,18 672.324,578	3	580.108,754 672.327,832	4.725
3	580.108,754 672.327,832	4	580.101,237 672.337,953	12.607
4	580.101,237 672.337,953	5	580.100,234 672.339,303	1.682
5	580.100,234 672.339,303	6	580.098,384 672.330,165	9.323

Punct început	X / Y	Punct sfârșit	X / Y	Lungime segment (** (m)
6	580.098,384 672.330,165	7	580.094,274 672.320,868	10.165
7	580.094,274 672.320,868	8	580.097,553 672.321,895	3.436
8	580.097,553 672.321,895	9	580.103,27 672.322,399	5.739
9	580.103,27 672.322,399	10	580.107,088 672.321,727	3.877
10	580.107,088 672.321,727	11	580.110,067 672.319,837	3.528
11	580.110,067 672.319,837	12	580.113,354 672.317,328	4.135
12	580.113,354 672.317,328	1	580.115,777 672.320,136	3.709

** Lungimile segmentelor sunt determinate în planul de proiecție Stereo 70 și sunt rotunjite la 1 milimetru.

*** Distanța dintre puncte este formată din segmente cumulate ce sunt mai mici decât valoarea 1 milimetru.

**DATE DESPRE IMOBILUL NR. 13248**

Oficiul de Cadastru și Publicitate Imobiliară SUCEAVA
Biroul de Cadastru și Publicitate Imobiliară Gura Humorului

A. Partea I. Descrierea imobilului

TEREN Intravilan

Adresa: Loc. Dragoiesti, Str Morii, Nr. 88, Jud. Suceava

Nr. Crt	Nr cadastral Nr. topografic	Suprafața* (mp)	Observații / Referințe
A1	30543	360	Sector cadastral:16 Teren neimprijmit;

Construcții

Crt	Nr cadastral Nr. topografic	Adresa	Observații / Referințe
A1.1		Loc. Dragoiesti, Str Morii, Nr. 88, Jud. Suceava	Nr. niveluri:1; S. construita la sol:23 mp; S. construita desfasurata:23 mp; LOCUINTA
A1.2		Loc. Dragoiesti, Str Morii, Nr. 88, Jud. Suceava	Nr. niveluri:1; S. construita la sol:29 mp; S. construita desfasurata:29 mp; ANEXA

B. Partea II. Proprietari și acte

Inscrieri privitoare la dreptul de proprietate și alte drepturi reale		Referințe
10160 / 12/09/2012		
Act Administrativ nr. 2603, din 15/10/2003 emis de COMISIA JUDETEANA SUCEAVA;		
B1	Intabulare, drept de PROPRIETATE, dobandit prin Reconstituire, cota actuala 1/1, cota initiala 1/1 1) ANCHIDIN VASILE	A1
13248 / 18/03/2022		
Act Administrativ nr. 2526, din 31/03/2022 emis de PRIMARIA COMUNEI DRAGOIESTI;		
B3	Intabulare, drept de PROPRIETATE, dobandit prin Lege, cota actuala 1/1, cota initiala 1/1 1) ANCHIDIN VASILE	A1.1, A1.2

C. Partea III. SARCINI .

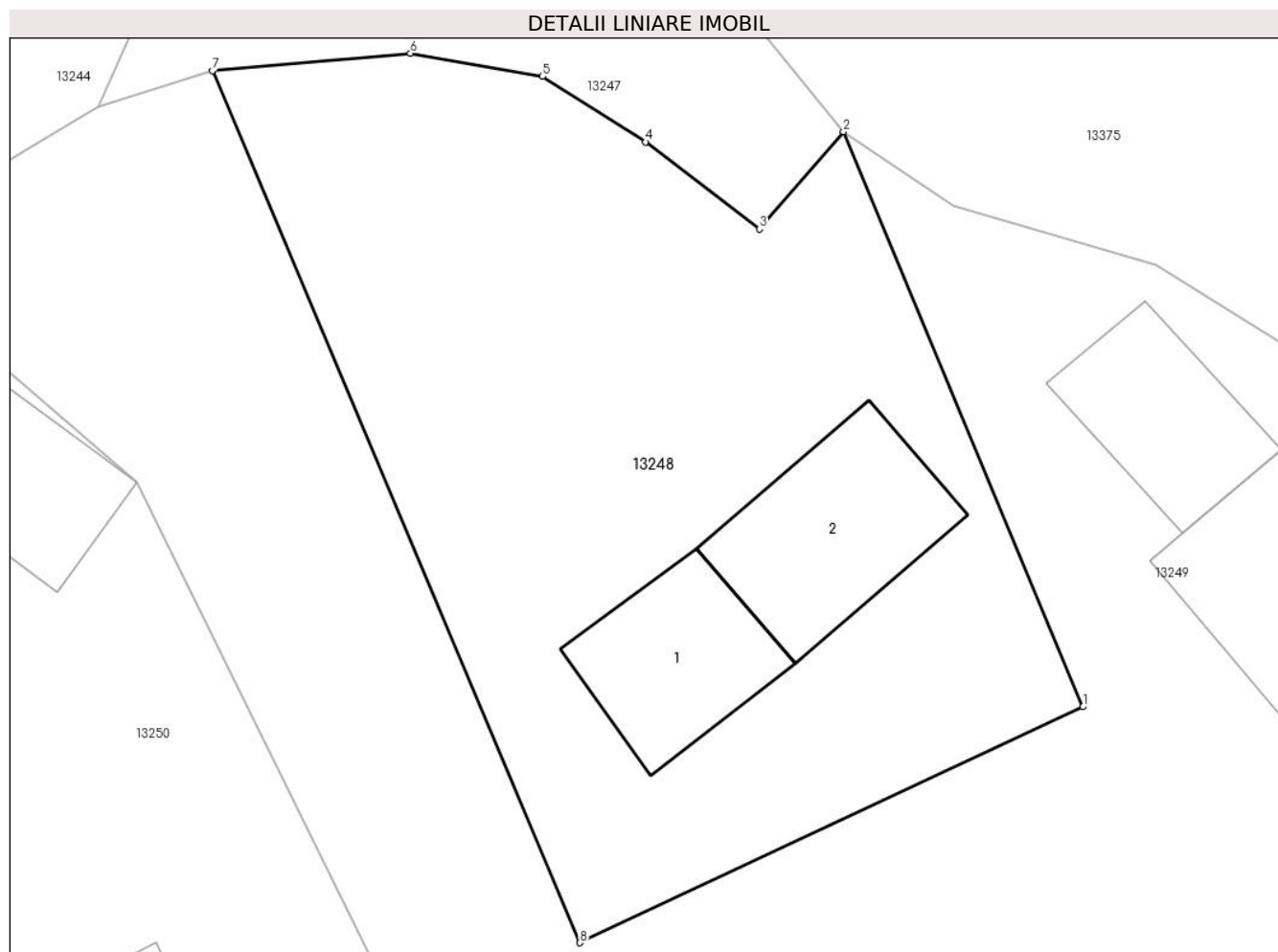
Inscrieri privind dezmembramintele dreptului de proprietate, drepturi reale de garanție și sarcini	Referințe
NU SUNT	

Anexa Nr. 1 La Partea I

Teren

Nr cadastral	Suprafața (mp)*	Observații / Referințe
30543	360	

* Suprafața este determinată în planul de proiecție Stereo 70.



Date referitoare la teren

Crt	Categorie folosință	Intravilan	Suprafața (mp)	Tarla	Parcelă	Nr. topo	Observații / Referințe
1	curți constructii	DA	360	-	-	-	

Date referitoare la construcții

Crt	Număr	Destinație construcție	Supraf. (mp)	Situație juridică	Observații / Referințe
A1.1		construcții de locuințe	23	Cu acte	Nr. niveluri:1; S. construita la sol:23 mp; S. construita desfasurata:23 mp; LOCUINTA
A1.2		construcții anexa	29	Cu acte	Nr. niveluri:1; S. construita la sol:29 mp; S. construita desfasurata:29 mp; ANEXA

Lungime Segmente

1) Valorile lungimilor segmentelor sunt obținute din proiecție în plan.

Punct început	X / Y	Punct sfârșit	X / Y	Lungime segment (** (m)
1	580.122,693 672.303,545	2	580.115,777 672.320,136	17.975
2	580.115,777 672.320,136	3	580.113,354 672.317,328	3.709
3	580.113,354 672.317,328	4	580.110,067 672.319,837	4.135

Punct început	X / Y	Punct sfârșit	X / Y	Lungime segment (** (m)
4	580.110,067 672.319,837	5	580.107,088 672.321,727	3.528
5	580.107,088 672.321,727	6	580.103,27 672.322,399	3.877
6	580.103,27 672.322,399	7	580.097,553 672.321,895	5.739
7	580.097,553 672.321,895	8	580.108,166 672.296,736	27.306
8	580.108,166 672.296,736	1	580.122,693 672.303,545	16.044

** Lungimile segmentelor sunt determinate în planul de proiecție Stereo 70 și sunt rotunjite la 1 milimetru.

*** Distanța dintre puncte este formată din segmente cumulate ce sunt mai mici decât valoarea 1 milimetru.

**DATE DESPRE IMOBILUL NR. 13249**

Oficiul de Cadastru și Publicitate Imobiliară SUCEAVA
Biroul de Cadastru și Publicitate Imobiliară Gura Humorului

A. Partea I. Descrierea imobilului

TEREN Intravilan

Adresa: Loc. Dragoiesti, Str Morii, Jud. Suceava

Nr. Crt	Nr cadastral Nr. topografic	Suprafața* (mp)	Observații / Referințe
A1	34091	Din acte: 631 Masurata: 636	Sector cadastral:16 Teren imprejmuit;

Construcții

Crt	Nr cadastral Nr. topografic	Adresa	Observații / Referințe
A1.1		Loc. Dragoiesti, Str Morii, Jud. Suceava	Nr. niveluri:1; S. construita la sol:22 mp; S. construita desfasurata:22 mp; ANEXA
A1.2		Loc. Dragoiesti, Str Morii, Jud. Suceava	Nr. niveluri:1; S. construita la sol:35 mp; S. construita desfasurata:35 mp; LOCUINTA

B. Partea II. Proprietari și acte

Inscrieri privitoare la dreptul de proprietate și alte drepturi reale		Referințe
1975 / 07/02/2022		
Act Normativ nr. 13, din 26/03/2009 emis de Consiliul Local Dragoiesti, Anexa la HCL 13/2009 (act administrativ nr adresa 424 din 21.01.2021, emis de Primaria Comunei Dragoiesti;act administrativ nr certificat de atestare fiscala 578 din 27.01.2021, emis de Primaria Comunei Dragoiesti);		
B2	Intabulare, drept de PROPRIETATE, dobandit prin Construire, cota actuala 1/1, cota initiala 1/1 1) COMUNA DRAGOIESTI, CIF:4441190, DOMENIU PRIVAT	A1
13249 / 18/03/2022		
Act Administrativ nr. 2526, din 31/03/2022 emis de PRIMARIA COMUNEI DRAGOIESTI;		
B3	Intabulare, drept de PROPRIETATE, dobandit prin Lege, cota actuala 1/1, cota initiala 1/1 1) COMUNA DRAGOIESTI, CIF:4441190, DOMENIU PRIVAT	A1.1, A1.2

C. Partea III. SARCINI .

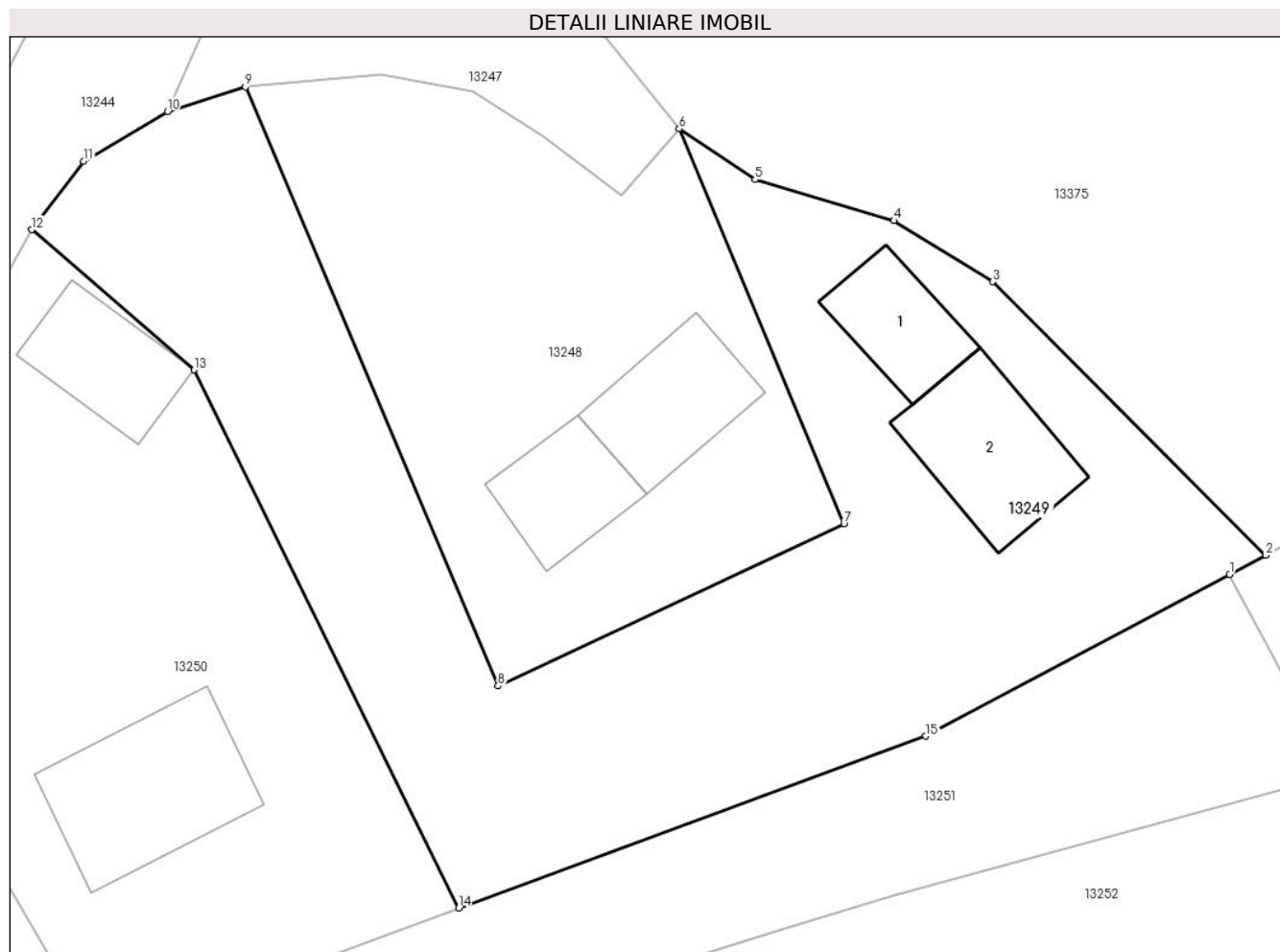
Inscrieri privind dezmembramintele dreptului de proprietate, drepturi reale de garanție și sarcini	Referințe
NU SUNT	

Anexa Nr. 1 La Partea I

Teren

Nr cadastral	Suprafața (mp)*	Observații / Referințe
34091	Din acte: 631 Masurata: 636	

* Suprafața este determinată în planul de proiecție Stereo 70.



Date referitoare la teren

Crt	Categorie folosință	Intra vilan	Suprafața (mp)	Tarla	Parcelă	Nr. topo	Observații / Referințe
1	curți constructii	DA	268	-	-	-	
2	arabil	DA	368	-	-	-	

Date referitoare la construcții

Crt	Număr	Destinație construcție	Supraf. (mp)	Situație juridică	Observații / Referințe
A1.1		construcții anexa	22	Cu acte	Nr. niveluri:1; S. construita la sol:22 mp; S. construita desfasurata:22 mp; ANEXA
A1.2		construcții de locuinte	35	Cu acte	Nr. niveluri:1; S. construita la sol:35 mp; S. construita desfasurata:35 mp; LOCUINTA

Lungime Segmente

1) Valorile lungimilor segmentelor sunt obținute din proiecție în plan.

Punct început	X / Y	Punct sfârșit	X / Y	Lungime segment (** (m)
1	580.138,902 672.301,41	2	580.140,414 672.302,229	1.72
2	580.140,414 672.302,229	3	580.128,947 672.313,714	16.23

Punct început	X / Y	Punct sfârșit	X / Y	Lungime segment (** (m)
3	580.128,947 672.313,714	4	580.124,791 672.316,278	4.883
4	580.124,791 672.316,278	5	580.118,962 672.318,007	6.08
5	580.118,962 672.318,007	6	580.115,777 672.320,136	3.831
6	580.115,777 672.320,136	7	580.122,693 672.303,545	17.975
7	580.122,693 672.303,545	8	580.108,166 672.296,736	16.044
8	580.108,166 672.296,736	9	580.097,553 672.321,895	27.306
9	580.097,553 672.321,895	10	580.094,274 672.320,868	3.436
10	580.094,274 672.320,868	11	580.090,76 672.318,776	4.09
11	580.090,76 672.318,776	12	580.088,569 672.315,897	3.618
12	580.088,569 672.315,897	13	580.095,384 672.310,009	9.006
13	580.095,384 672.310,009	14	580.106,505 672.287,4	25.196
14	580.106,505 672.287,4	15	580.126,135 672.294,628	20.918
15	580.126,135 672.294,628	1	580.138,902 672.301,41	14.457

** Lungimile segmentelor sunt determinate în planul de proiecție Stereo 70 și sunt rotunjite la 1 milimetru.

*** Distanța dintre puncte este formată din segmente cumulate ce sunt mai mici decât valoarea 1 milimetru.

**DATE DESPRE IMOBILUL NR. 13250**

Oficiul de Cadastru și Publicitate Imobiliară SUCEAVA
Biroul de Cadastru și Publicitate Imobiliară Gura Humorului

A. Partea I. Descrierea imobilului

TEREN Intravilan

Adresa: Loc. Dragoiesti, Jud. Suceava

Nr. Crt	Nr cadastral Nr. topografic	Suprafața* (mp)	Observații / Referințe
A1	34090	449	Sector cadastral:16 Teren neimprijmit;

Construcții

Crt	Nr cadastral Nr. topografic	Adresa	Observații / Referințe
A1.1		Loc. Dragoiesti, Jud. Suceava	Nr. niveluri:1; S. construita la sol:45 mp; S. construita desfasurata:45 mp; LOCUINTA
A1.2		Loc. Dragoiesti, Jud. Suceava	Nr. niveluri:1; S. construita la sol:25 mp; S. construita desfasurata:25 mp; ANEXA

B. Partea II. Proprietari și acte

Inscrieri privitoare la dreptul de proprietate și alte drepturi reale		Referințe
1975 / 07/02/2022		
Act Normativ nr. 13, din 26/03/2009 emis de Consiliul Local Dragoiesti, Anexa la HCL 13/2009 (act administrativ nr certificat de atestare fiscala 578 din 27.01.2021, emis de Primaria Comunei Dragoiesti;act administrativ nr adresa 424 din 21.01.2021, emis de Primaria Comunei Dragoiesti);		
B1	Intabulare, drept de PROPRIETATE, dobandit prin Lege, cota actuala 1/1, cota initiala 1/1 1) COMUNA DRAGOIESTI, CIF:4441190, DOMENIU PRIVAT	A1
13250 / 18/03/2022		
Act Administrativ nr. 2526, din 31/03/2022 emis de PRIMARIA COMUNEI DRAGOIESTI;		
B2	Intabulare, drept de PROPRIETATE, dobandit prin Lege, cota actuala 1/1, cota initiala 1/1 1) COMUNA DRAGOIESTI, CIF:4441190, DOMENIU PRIVAT	A1.1, A1.2

C. Partea III. SARCINI .

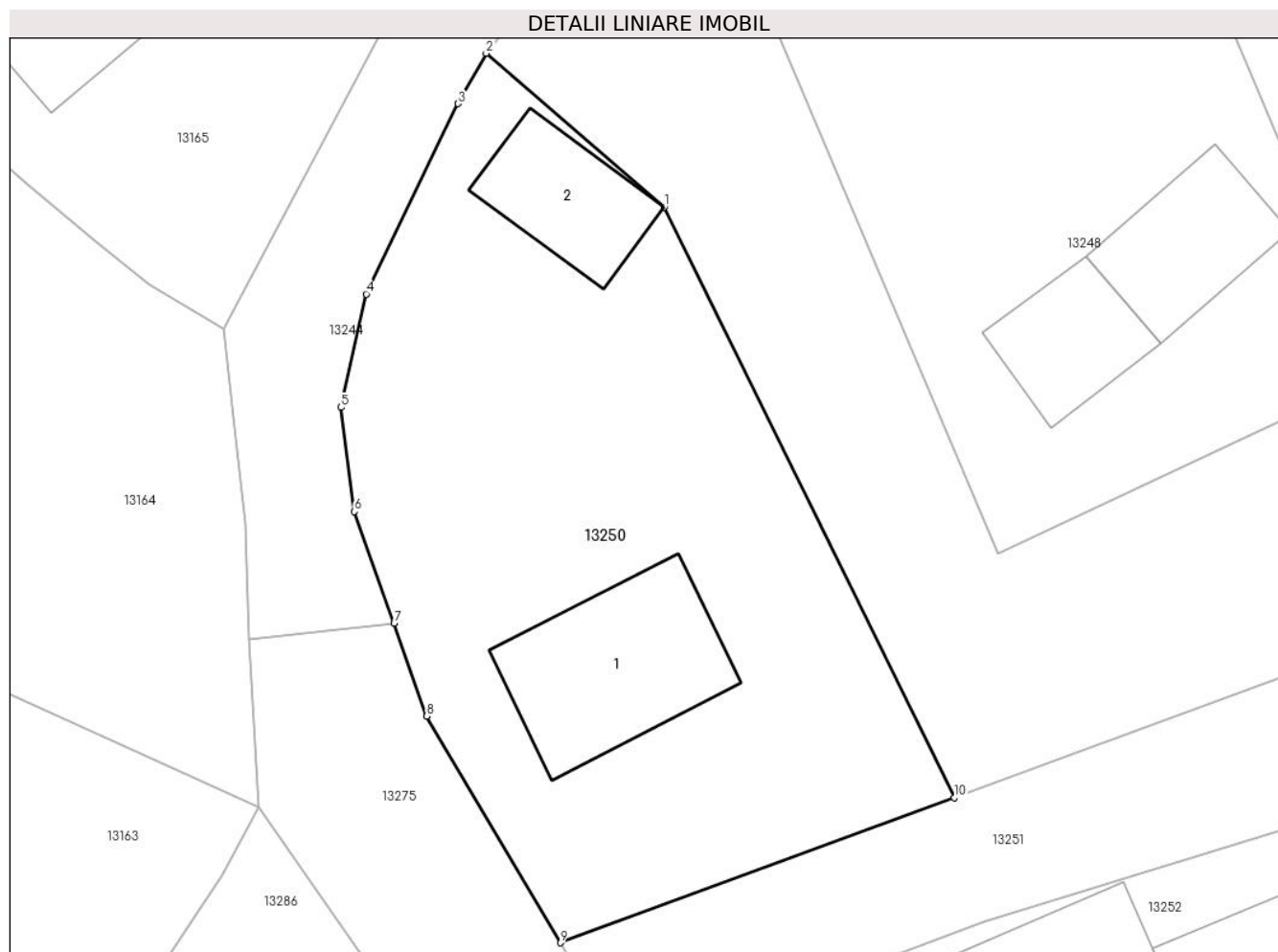
Inscrieri privind dezmembramintele dreptului de proprietate, drepturi reale de garanție și sarcini	Referințe
NU SUNT	

Anexa Nr. 1 La Partea I

Teren

Nr cadastral	Suprafața (mp)*	Observații / Referințe
34090	449	

* Suprafața este determinată în planul de proiecție Stereo 70.



Date referitoare la teren

Crt	Categorie folosință	Intravilan	Suprafața (mp)	Tarla	Parcelă	Nr. topo	Observații / Referințe
1	curți constructii	DA	449	-	-	-	

Date referitoare la construcții

Crt	Număr	Destinație construcție	Supraf. (mp)	Situație juridică	Observații / Referințe
A1.1		construcții de locuințe	45	Cu acte	Nr. niveluri:1; S. construita la sol:45 mp; S. construita desfasurata:45 mp; LOCUINTA
A1.2		construcții anexa	25	Cu acte	Nr. niveluri:1; S. construita la sol:25 mp; S. construita desfasurata:25 mp; ANEXA

Lungime Segmente

1) Valorile lungimilor segmentelor sunt obținute din proiecție în plan.

Punct început	X / Y	Punct sfârșit	X / Y	Lungime segment (** (m)
1	580.095,384 672.310,009	2	580.088,569 672.315,897	9.006
2	580.088,569 672.315,897	3	580.087,497 672.313,964	2.21
3	580.087,497 672.313,964	4	580.083,965 672.306,681	8.094

Punct început	X / Y	Punct sfârșit	X / Y	Lungime segment (** (m)
4	580.083,965 672.306,681	5	580.083,002 672.302,343	4.444
5	580.083,002 672.302,343	6	580.083,523 672.298,352	4.025
6	580.083,523 672.298,352	7	580.085,038 672.294,073	4.539
7	580.085,038 672.294,073	8	580.086,296 672.290,519	3.77
8	580.086,296 672.290,519	9	580.091,409 672.281,842	10.071
9	580.091,409 672.281,842	10	580.106,505 672.287,4	16.087
10	580.106,505 672.287,4	1	580.095,384 672.310,009	25.196

** Lungimile segmentelor sunt determinate în planul de proiecție Stereo 70 și sunt rotunjite la 1 milimetru.

*** Distanța dintre puncte este formată din segmente cumulate ce sunt mai mici decât valoarea 1 milimetru.

**DATE DESPRE IMOBILUL NR. 13251**

Oficiul de Cadastru și Publicitate Imobiliară SUCEAVA
Biroul de Cadastru și Publicitate Imobiliară Gura Humorului

A. Partea I. Descrierea imobilului

TEREN Intravilan

Adresa: Loc. Dragoiesti, Str Morii, Jud. Suceava

Nr. Crt	Nr cadastral Nr. topografic	Suprafața* (mp)	Observații / Referințe
A1		310	Sector cadastral:16 Teren neimprejmuit;

B. Partea II. Proprietari și acte

Inscrieri privitoare la dreptul de proprietate și alte drepturi reale		Referințe
13251 / 18/03/2022		
Act Normativ nr. 7, din 13/03/1996 emis de PARLAMENTUL ROMANIEI;		
B1	Inscrierea provizorie, drept de PROPRIETATE, dobandit prin Lege, cota actuala 1/1, cota initiala 1/1 1) COMUNA DRAGOIESTI, CIF:4441190	A1

C. Partea III. SARCINI .

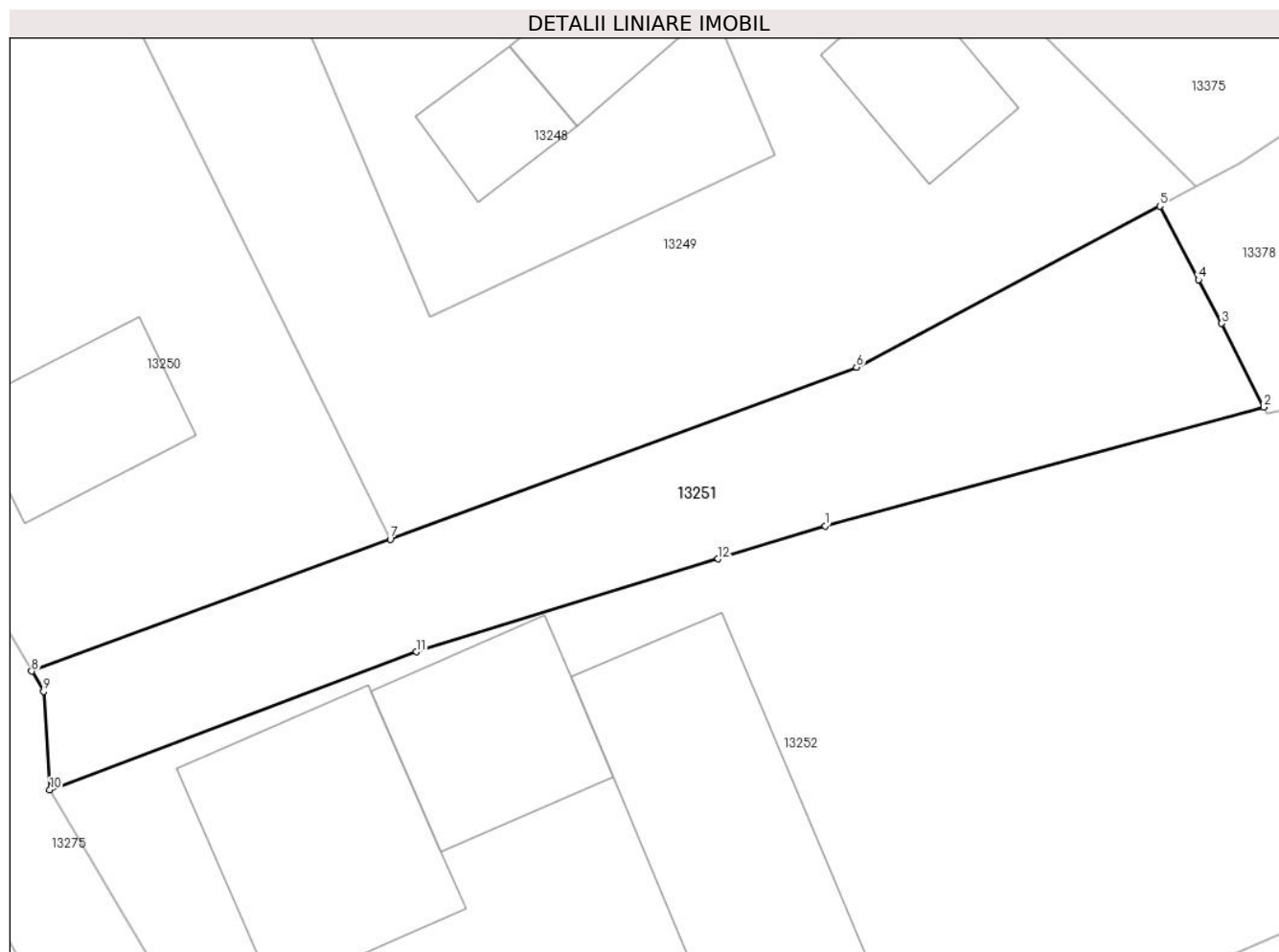
Inscrieri privind dezmembramintele dreptului de proprietate, drepturi reale de garanție și sarcini	Referințe
NU SUNT	

Anexa Nr. 1 La Partea I

Teren

Nr cadastral	Suprafața (mp)*	Observații / Referințe
	310	

* Suprafața este determinată în planul de proiecție Stereo 70.



Date referitoare la teren

Crt	Categorie folosință	Intravilan	Suprafața (mp)	Tarla	Parcelă	Nr. topo	Observații / Referințe
1	drum	DA	310	-	-	-	

Lungime Segmente

1) Valorile lungimilor segmentelor sunt obținute din proiecție în plan.

Punct început	X / Y	Punct sfârșit	X / Y	Lungime segment (** (m)
1	580.124,813 672.287,956	2	580.143,281 672.292,957	19.133
2	580.143,281 672.292,957	3	580.141,515 672.296,478	3.939
3	580.141,515 672.296,478	4	580.140,531 672.298,309	2.079
4	580.140,531 672.298,309	5	580.138,902 672.301,41	3.503
5	580.138,902 672.301,41	6	580.126,135 672.294,628	14.457

Punct început	X / Y	Punct sfârșit	X / Y	Lungime segment (** (m)
6	580.126,135 672.294,628	7	580.106,505 672.287,4	20.918
7	580.106,505 672.287,4	8	580.091,409 672.281,842	16.087
8	580.091,409 672.281,842	9	580.091,912 672.280,988	0.991
9	580.091,912 672.280,988	10	580.092,179 672.276,85	4.147
10	580.092,179 672.276,85	11	580.107,608 672.282,659	16.486
11	580.107,608 672.282,659	12	580.120,31 672.286,569	13.29
12	580.120,31 672.286,569	1	580.124,813 672.287,956	4.712

** Lungimile segmentelor sunt determinate în planul de proiecție Stereo 70 și sunt rotunjite la 1 milimetru.

*** Distanța dintre puncte este formată din segmente cumulate ce sunt mai mici decât valoarea 1 milimetru.

**DATE DESPRE IMOBILUL NR. 13252**

Oficiul de Cadastru și Publicitate Imobiliară SUCEAVA
Biroul de Cadastru și Publicitate Imobiliară Gura Humorului

A. Partea I. Descrierea imobilului

TEREN Intravilan

Adresa: Loc. Dragoiesti, Str Morii, Nr. 86, Jud. Suceava

Nr. Crt	Nr cadastral Nr. topografic	Suprafața* (mp)	Observații / Referințe
A1		1.335	Sector cadastral:16 Teren neimprejmuit;

B. Partea II. Proprietari și acte

Inscrieri privitoare la dreptul de proprietate și alte drepturi reale		Referințe
13252 / 18/03/2022		
Act Normativ nr. 7, din 13/03/1996 emis de PARLAMENTUL ROMANIEI;		
B1	Inscrierea provizorie, drept de PROPRIETATE, dobandit prin Lege, cota actuala 1/1, cota initiala 1/1 1) COMUNA DRAGOIESTI, CIF:4441190	A1

C. Partea III. SARCINI .

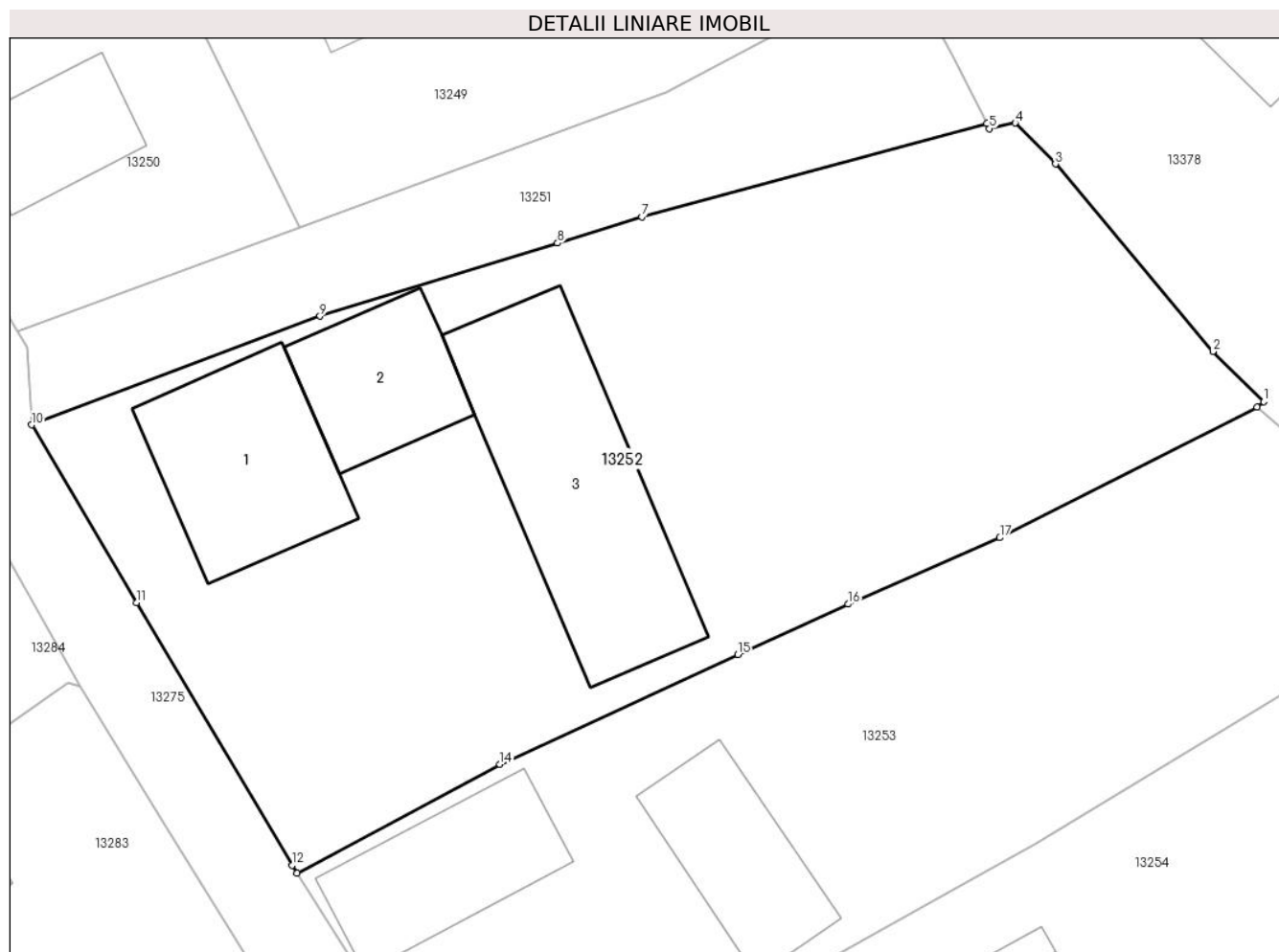
Inscrieri privind dezmembramintele dreptului de proprietate, drepturi reale de garanție și sarcini	Referințe
NU SUNT	

Anexa Nr. 1 La Partea I

Teren

Nr cadastral	Suprafața (mp)*	Observații / Referințe
	1.335	

* Suprafața este determinată în planul de proiecție Stereo 70.



Date referitoare la teren

Crt	Categorie folosință	Intra vilan	Suprafața (mp)	Tarla	Parcelă	Nr. topo	Observații / Referințe
1	curți constructii	DA	724	-	-	-	
2	arabil	DA	611	-	-	-	

Date referitoare la construcții

Crt	Număr	Destinație construcție	Supraf. (mp)	Situație juridică	Observații / Referințe
A1.1		construcții de locuințe	90	Fara acte	Nr. niveluri:1; S. construita la sol:90 mp; S. construita desfasurata:90 mp; LOCUINTA
A1.2		construcții anexa	59	Fara acte	Nr. niveluri:1; S. construita la sol:59 mp; S. construita desfasurata:59 mp; ANEXA
A1.3		construcții anexa	141	Fara acte	Nr. niveluri:1; S. construita la sol:141 mp; S. construita desfasurata:141 mp; ANEXA

Lungime Segmente

1) Valorile lungimilor segmentelor sunt obținute din proiecție în plan.

Punct început	X / Y	Punct sfârșit	X / Y	Lungime segment (** (m)
1	580.158,09 672.278,085	2	580.155,365 672.280,771	3.826

Punct început	X / Y	Punct sfârșit	X / Y	Lungime segment (** (m)
2	580.155,365 672.280,771	3	580.146,946 672.290,79	13.087
3	580.146,946 672.290,79	4	580.144,799 672.292,988	3.073
4	580.144,799 672.292,988	5	580.143,426 672.292,683	1.406
5	580.143,426 672.292,683	6	580.143,281 672.292,957	0.31
6	580.143,281 672.292,957	7	580.124,813 672.287,956	19.133
7	580.124,813 672.287,956	8	580.120,31 672.286,569	4.712
8	580.120,31 672.286,569	9	580.107,608 672.282,659	13.29
9	580.107,608 672.282,659	10	580.092,179 672.276,85	16.486
10	580.092,179 672.276,85	11	580.097,793 672.267,346	11.038
11	580.097,793 672.267,346	12	580.106,117 672.253,298	16.329
12	580.106,117 672.253,298	13	580.106,38 672.252,888	0.487
13	580.106,38 672.252,888	14	580.117,23 672.258,699	12.308
14	580.117,23 672.258,699	15	580.129,965 672.264,561	14.019
15	580.129,965 672.264,561	16	580.135,846 672.267,268	6.474
16	580.135,846 672.267,268	17	580.143,973 672.270,812	8.866
17	580.143,973 672.270,812	18	580.157,725 672.277,811	15.431
18	580.157,725 672.277,811	1	580.158,09 672.278,085	0.456

** Lungimile segmentelor sunt determinate în planul de proiecție Stereo 70 și sunt rotunjite la 1 milimetru.

*** Distanța dintre puncte este formată din segmente cumulate ce sunt mai mici decât valoarea 1 milimetru.

**DATE DESPRE IMOBILUL NR. 13253**

Oficiul de Cadastru și Publicitate Imobiliară SUCEAVA
Biroul de Cadastru și Publicitate Imobiliară Gura Humorului

A. Partea I. Descrierea imobilului

TEREN Intravilan

Adresa: Loc. Dragoiesti, Str Morii, Nr. 84, Jud. Suceava

Nr. Crt	Nr cadastral Nr. topografic	Suprafața* (mp)	Observații / Referințe
A1		956	Sector cadastral:16 Teren neimprejmuit;

B. Partea II. Proprietari și acte

Inscrieri privitoare la dreptul de proprietate și alte drepturi reale	Referințe
13253 / 18/03/2022	
Act Normativ nr. 7, din 13/03/1996 emis de PARLAMENTUL ROMANIEI;	
B1	Inscrierea provizorie, drept de PROPRIETATE, dobandit prin Lege, cota actuala 1/1, cota initiala 1/1
	1) COMUNA DRAGOIESTI, CIF:4441190

C. Partea III. SARCINI .

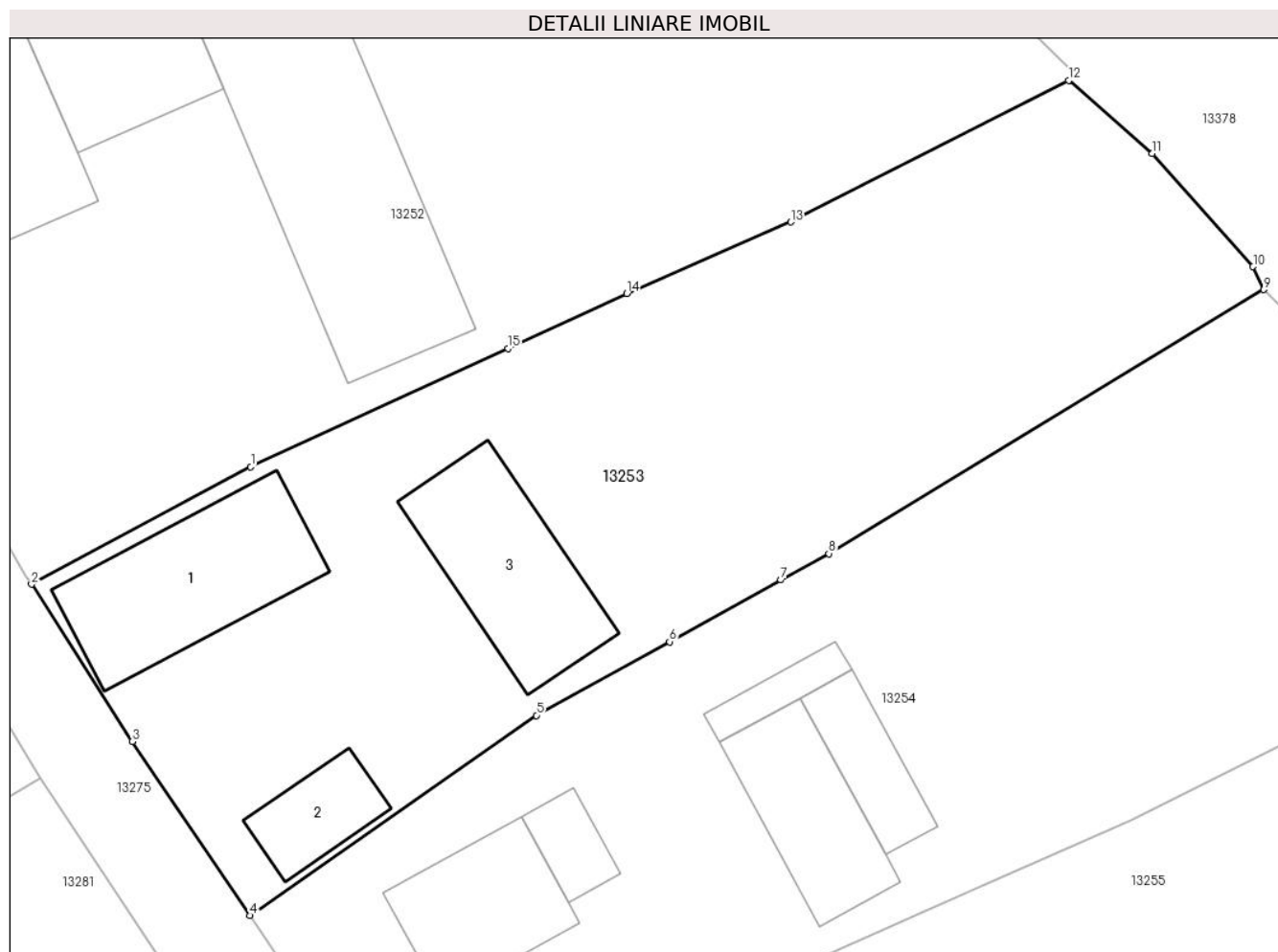
Inscrieri privind dezmembramintele dreptului de proprietate, drepturi reale de garanție și sarcini	Referințe
NU SUNT	

Anexa Nr. 1 La Partea I

Teren

Nr cadastral	Suprafața (mp)*	Observații / Referințe
	956	

* Suprafața este determinată în planul de proiecție Stereo 70.



Date referitoare la teren

Crt	Categorie folosință	Intra vilan	Suprafața (mp)	Tarla	Parcelă	Nr. topo	Observații / Referințe
1	curți constructii	DA	461	-	-	-	
2	arabil	DA	495	-	-	-	

Date referitoare la construcții

Crt	Număr	Destinație construcție	Supraf. (mp)	Situație juridică	Observații / Referințe
A1.1		construcții de locuințe	71	Fara acte	Nr. niveluri:1; S. construita la sol:71 mp; S. construita desfasurata:71 mp; LOCUINTA
A1.2		construcții anexa	23	Fara acte	Nr. niveluri:1; S. construita la sol:23 mp; S. construita desfasurata:23 mp; ANEXA
A1.3		construcții anexa	63	Fara acte	Nr. niveluri:1; S. construita la sol:63 mp; S. construita desfasurata:63 mp; ANEXA

Lungime Segmente

1) Valorile lungimilor segmentelor sunt obținute din proiecție în plan.

Punct început	X / Y	Punct sfârșit	X / Y	Lungime segment (** (m)
1	580.117,23 672.258,699	2	580.106,38 672.252,888	12.308

Punct început	X / Y	Punct sfârșit	X / Y	Lungime segment (** (m)
2	580.106,38 672.252,888	3	580.111,363 672.245,108	9.239
3	580.111,363 672.245,108	4	580.117,204 672.236,498	10.404
4	580.117,204 672.236,498	5	580.131,375 672.246,397	17.286
5	580.131,375 672.246,397	6	580.137,965 672.250,043	7.531
6	580.137,965 672.250,043	7	580.143,479 672.253,094	6.302
7	580.143,479 672.253,094	8	580.145,846 672.254,404	2.705
8	580.145,846 672.254,404	9	580.167,381 672.267,468	25.188
9	580.167,381 672.267,468	10	580.166,855 672.268,6	1.248
10	580.166,855 672.268,6	11	580.161,868 672.274,205	7.502
11	580.161,868 672.274,205	12	580.157,725 672.277,811	5.493
12	580.157,725 672.277,811	13	580.143,973 672.270,812	15.431
13	580.143,973 672.270,812	14	580.135,846 672.267,268	8.866
14	580.135,846 672.267,268	15	580.129,965 672.264,561	6.474
15	580.129,965 672.264,561	1	580.117,23 672.258,699	14.019

** Lungimile segmentelor sunt determinate în planul de proiecție Stereo 70 și sunt rotunjite la 1 milimetru.

*** Distanța dintre puncte este formată din segmente cumulate ce sunt mai mici decât valoarea 1 milimetru.

**DATE DESPRE IMOBILUL NR. 13254**

Oficiul de Cadastru și Publicitate Imobiliară SUCEAVA
Biroul de Cadastru și Publicitate Imobiliară Gura Humorului

A. Partea I. Descrierea imobilului

TEREN Intravilan

Adresa: Loc. Dragoiesti, Str Morii, Nr. 82, Jud. Suceava

Nr. Crt	Nr cadastral Nr. topografic	Suprafața* (mp)	Observații / Referințe
A1		1.101	Sector cadastral:16 Teren neimprijmit;

Construcții

Crt	Nr cadastral Nr. topografic	Adresa	Observații / Referințe
A1.1		Loc. Dragoiesti, Str Morii, Nr. 82, Jud. Suceava	Nr. niveluri:1; S. construita la sol:47 mp; S. construita desfasurata:47 mp; LOCUINTA
A1.2		Loc. Dragoiesti, Str Morii, Nr. 82, Jud. Suceava	Nr. niveluri:1; S. construita la sol:14 mp; S. construita desfasurata:14 mp; ANEXA
A1.3		Loc. Dragoiesti, Str Morii, Nr. 82, Jud. Suceava	Nr. niveluri:1; S. construita la sol:36 mp; S. construita desfasurata:36 mp; ANEXA
A1.4		Loc. Dragoiesti, Str Morii, Nr. 82, Jud. Suceava	Nr. niveluri:1; S. construita la sol:47 mp; S. construita desfasurata:47 mp; ANEXA
A1.5		Loc. Dragoiesti, Str Morii, Nr. 82, Jud. Suceava	Nr. niveluri:1; S. construita la sol:26 mp; S. construita desfasurata:26 mp; ANEXA
A1.6		Loc. Dragoiesti, Str Morii, Nr. 82, Jud. Suceava	Nr. niveluri:1; S. construita la sol:12 mp; S. construita desfasurata:12 mp; ANEXA

B. Partea II. Proprietari și acte

Inscrieri privitoare la dreptul de proprietate și alte drepturi reale	Referințe
13254 / 18/03/2022	
Act Normativ nr. 7, din 13/03/1996 emis de PARLAMENTUL ROMANIEI;	
B1	Inscrierea provizorie, drept de PROPRIETATE, dobandit prin Lege, cota actuala 1/1, cota initiala 1/1 1) COMUNA DRAGOIESTI, CIF:4441190
Act Administrativ nr. 2526, din 31/03/2022 emis de PRIMARIA COMUNEI DRAGOIESTI;	
B2	Intabulare, drept de PROPRIETATE, dobandit prin Lege, cota actuala 1/1, cota initiala 1/1 1) BACRAU FLORIN 2) BACRAU FELICIA

C. Partea III. SARCINI .

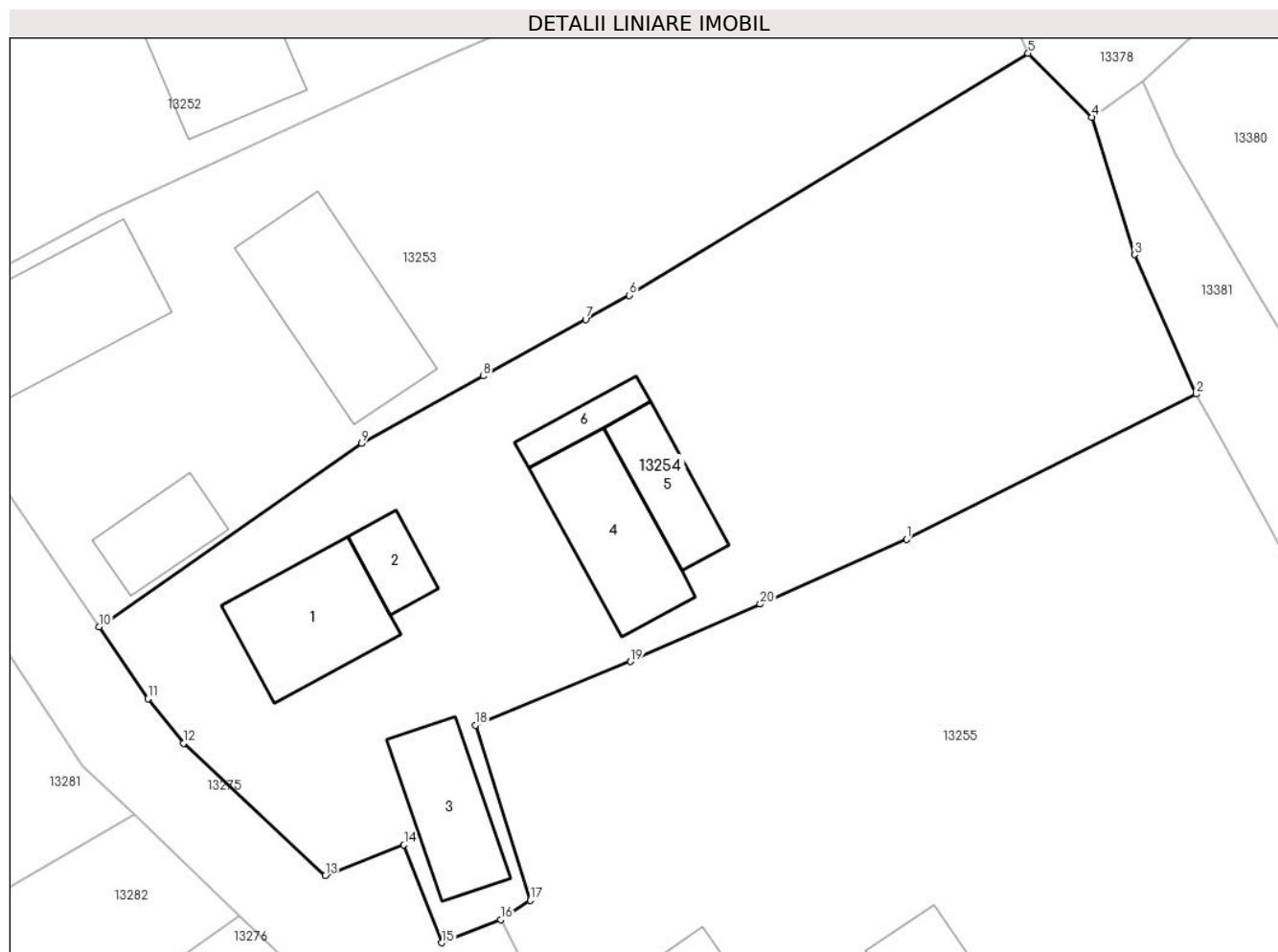
Inscrieri privind dezmembramintele dreptului de proprietate, drepturi reale de garanție și sarcini	Referințe
NU SUNT	

Anexa Nr. 1 La Partea I

Teren

Nr cadastral	Suprafața (mp)*	Observații / Referințe
	1.101	

* Suprafața este determinată în planul de proiecție Stereo 70.



Date referitoare la teren

Crt	Categorie folosință	Intravilan	Suprafața (mp)	Tarla	Parcelă	Nr. topo	Observații / Referințe
1	curți constructii	DA	567	-	-	-	
2	arabil	DA	534	-	-	-	

Date referitoare la construcții

Crt	Număr	Destinație construcție	Supraf. (mp)	Situație juridică	Observații / Referințe
A1.1		construcții de locuințe	47	Cu acte	Nr. niveluri:1; S. construita la sol:47 mp; S. construita desfasurata:47 mp; LOCUINTA
A1.2		construcții anexa	14	Cu acte	Nr. niveluri:1; S. construita la sol:14 mp; S. construita desfasurata:14 mp; ANEXA
A1.3		construcții anexa	36	Cu acte	Nr. niveluri:1; S. construita la sol:36 mp; S. construita desfasurata:36 mp; ANEXA
A1.4		construcții anexa	47	Cu acte	Nr. niveluri:1; S. construita la sol:47 mp; S. construita desfasurata:47 mp; ANEXA
A1.5		construcții anexa	26	Cu acte	Nr. niveluri:1; S. construita la sol:26 mp; S. construita desfasurata:26 mp; ANEXA
A1.6		construcții anexa	12	Cu acte	Nr. niveluri:1; S. construita la sol:12 mp; S. construita desfasurata:12 mp; ANEXA

Lungime Segmente

1) Valorile lungimilor segmentelor sunt obținute din proiecție în plan.

Punct început	X / Y	Punct sfârșit	X / Y	Lungime segment (** (m)
1	580.160,815 672.241,224	2	580.176,451 672.249,073	17.495
2	580.176,451 672.249,073	3	580.173,133 672.256,596	8.222
3	580.173,133 672.256,596	4	580.170,831 672.264,016	7.769
4	580.170,831 672.264,016	5	580.167,381 672.267,468	4.88
5	580.167,381 672.267,468	6	580.145,846 672.254,404	25.188
6	580.145,846 672.254,404	7	580.143,479 672.253,094	2.705
7	580.143,479 672.253,094	8	580.137,965 672.250,043	6.302
8	580.137,965 672.250,043	9	580.131,375 672.246,397	7.531
9	580.131,375 672.246,397	10	580.117,204 672.236,498	17.286
10	580.117,204 672.236,498	11	580.119,833 672.232,623	4.683
11	580.119,833 672.232,623	12	580.121,743 672.230,221	3.069
12	580.121,743 672.230,221	13	580.129,41 672.223,071	10.484
13	580.129,41 672.223,071	14	580.133,665 672.224,736	4.569
14	580.133,665 672.224,736	15	580.135,71 672.219,45	5.668
15	580.135,71 672.219,45	16	580.138,9 672.220,69	3.423
16	580.138,9 672.220,69	17	580.140,492 672.221,734	1.904
17	580.140,492 672.221,734	18	580.137,53 672.231,202	9.921
18	580.137,53 672.231,202	19	580.145,907 672.234,631	9.052
19	580.145,907 672.234,631	20	580.152,909 672.237,728	7.656
20	580.152,909 672.237,728	1	580.160,815 672.241,224	8.644

** Lungimile segmentelor sunt determinate în planul de proiecție Stereo 70 și sunt rotunjite la 1 milimetru.

*** Distanța dintre puncte este formată din segmente cumulate ce sunt mai mici decât valoarea 1 milimetru.

**DATE DESPRE IMOBILUL NR. 13255**

Oficiul de Cadastru și Publicitate Imobiliară SUCEAVA
Biroul de Cadastru și Publicitate Imobiliară Gura Humorului

A. Partea I. Descrierea imobilului

TEREN Intravilan

Adresa: Loc. Dragoiesti, Str Morii, Nr. 78-80, Jud. Suceava

Nr. Crt	Nr cadastral Nr. topografic	Suprafața* (mp)	Observații / Referințe
A1		1.615	Sector cadastral:16 Teren neimprijmit;

Construcții

Crt	Nr cadastral Nr. topografic	Adresa	Observații / Referințe
A1.1		Loc. Dragoiesti, Str Morii, Nr. 78-80, Jud. Suceava	Nr. niveluri:1; S. construita la sol:55 mp; S. construita desfasurata:55 mp; LOCUINTA
A1.2		Loc. Dragoiesti, Str Morii, Nr. 78-80, Jud. Suceava	Nr. niveluri:1; S. construita la sol:36 mp; S. construita desfasurata:36 mp; LOCUINTA
A1.3		Loc. Dragoiesti, Str Morii, Nr. 78-80, Jud. Suceava	Nr. niveluri:1; S. construita la sol:35 mp; S. construita desfasurata:36 mp; ANEXA
A1.4		Loc. Dragoiesti, Str Morii, Nr. 78-80, Jud. Suceava	Nr. niveluri:1; S. construita la sol:7 mp; S. construita desfasurata:7 mp; ANEXA
A1.5		Loc. Dragoiesti, Str Morii, Nr. 78-80, Jud. Suceava	Nr. niveluri:1; S. construita la sol:18 mp; S. construita desfasurata:18 mp; ANEXA

B. Partea II. Proprietari și acte

Inscrieri privitoare la dreptul de proprietate și alte drepturi reale		Referințe
13255 / 18/03/2022		
Act Normativ nr. 7, din 13/03/1996 emis de PARLAMENTUL ROMANIEI;		
B1	Inscrierea provizorie, drept de PROPRIETATE, dobandit prin Lege, cota actuala 1/1, cota initiala 1/1 1) COMUNA DRAGOIESTI , CIF:4441190	A1
Act Administrativ nr. 2526, din 31/03/2022 emis de PRIMARIA COMUNEI DRAGOIESTI;		
B2	Intabulare, drept de PROPRIETATE, dobandit prin Lege, cota actuala 1/1, cota initiala 1/1 1) SULTAN ILIE 2) SULTAN GEORGETA	A1.1, A1.2, A1.3, A1.4, A1.5

C. Partea III. SARCINI .

Inscrieri privind dezmembramintele dreptului de proprietate, drepturi reale de garanție și sarcini	Referințe
NU SUNT	

Anexa Nr. 1 La Partea I

Teren

Nr cadastral	Suprafața (mp)*	Observații / Referințe
	1.615	

* Suprafața este determinată în planul de proiecție Stereo 70.



Date referitoare la teren

Crt	Categorie folosință	Intravilan	Suprafața (mp)	Tarla	Parcelă	Nr. topo	Observații / Referințe
1	curți constructii	DA	595	-	-	-	
2	arabil	DA	1.020	-	-	-	

Date referitoare la construcții

Crt	Număr	Destinație construcție	Supraf. (mp)	Situație juridică	Observații / Referințe
A1.1		construcții de locuințe	55	Cu acte	Nr. niveluri:1; S. construita la sol:55 mp; S. construita desfasurata:55 mp; LOCUINTA
A1.2		construcții de locuințe	36	Cu acte	Nr. niveluri:1; S. construita la sol:36 mp; S. construita desfasurata:36 mp; LOCUINTA
A1.3		construcții anexa	35	Cu acte	Nr. niveluri:1; S. construita la sol:35 mp; S. construita desfasurata:36 mp; ANEXA
A1.4		construcții anexa	7	Cu acte	Nr. niveluri:1; S. construita la sol:7 mp; S. construita desfasurata:7 mp; ANEXA
A1.5		construcții anexa	18	Cu acte	Nr. niveluri:1; S. construita la sol:18 mp; S. construita desfasurata:18 mp; ANEXA

Lungime Segmente

1) Valorile lungimilor segmentelor sunt obținute din proiecție în plan.

Punct început	X / Y	Punct sfârșit	X / Y	Lungime segment (** (m)
1	580.149,98 672.202,392	2	580.153,949 672.196,129	7.415
2	580.153,949 672.196,129	3	580.166,642 672.204,205	15.044
3	580.166,642 672.204,205	4	580.171,957 672.207,587	6.3
4	580.171,957 672.207,587	5	580.177,184 672.210,913	6.195
5	580.177,184 672.210,913	6	580.192,24 672.220,608	17.907
6	580.192,24 672.220,608	7	580.191,309 672.222,829	2.408
7	580.191,309 672.222,829	8	580.189,024 672.226,563	4.378
8	580.189,024 672.226,563	9	580.185,03 672.233,118	7.676
9	580.185,03 672.233,118	10	580.180,358 672.242,041	10.072
10	580.180,358 672.242,041	11	580.177,884 672.246,509	5.107
11	580.177,884 672.246,509	12	580.176,451 672.249,073	2.937
12	580.176,451 672.249,073	13	580.160,815 672.241,224	17.495
13	580.160,815 672.241,224	14	580.152,909 672.237,728	8.644
14	580.152,909 672.237,728	15	580.145,907 672.234,631	7.656
15	580.145,907 672.234,631	16	580.137,53 672.231,202	9.052
16	580.137,53 672.231,202	17	580.140,492 672.221,734	9.921
17	580.140,492 672.221,734	18	580.138,9 672.220,69	1.904
18	580.138,9 672.220,69	19	580.142,055 672.214,549	6.904
19	580.142,055 672.214,549	20	580.143,44 672.211,852	3.032
20	580.143,44 672.211,852	1	580.149,98 672.202,392	11.501

** Lungimile segmentelor sunt determinate în planul de proiecție Stereo 70 și sunt rotunjite la 1 milimetru.

*** Distanța dintre puncte este formată din segmente cumulate ce sunt mai mici decât valoarea 1 milimetru.

**DATE DESPRE IMOBILUL NR. 13256**

Oficiul de Cadastru și Publicitate Imobiliară SUCEAVA
 Biroul de Cadastru și Publicitate Imobiliară Gura Humorului

A. Partea I. Descrierea imobilului

TEREN Intravilan

Adresa: Loc. Dragoiesti, Str Morii, Jud. Suceava

Nr. Crt	Nr cadastral Nr. topografic	Suprafața* (mp)	Observații / Referințe
A1		657	Sector cadastral:16 Teren neimprejmuit;

B. Partea II. Proprietari și acte

Inscrieri privitoare la dreptul de proprietate și alte drepturi reale		Referințe
13256 / 18/03/2022		
Act Normativ nr. 7, din 13/03/1996 emis de PARLAMENTUL ROMANIEI;		
B1	Inscrierea provizorie, drept de PROPRIETATE, dobandit prin Lege, cota actuala 1/1, cota initiala 1/1 1) COMUNA DRAGOIESTI, CIF:4441190	A1

C. Partea III. SARCINI .

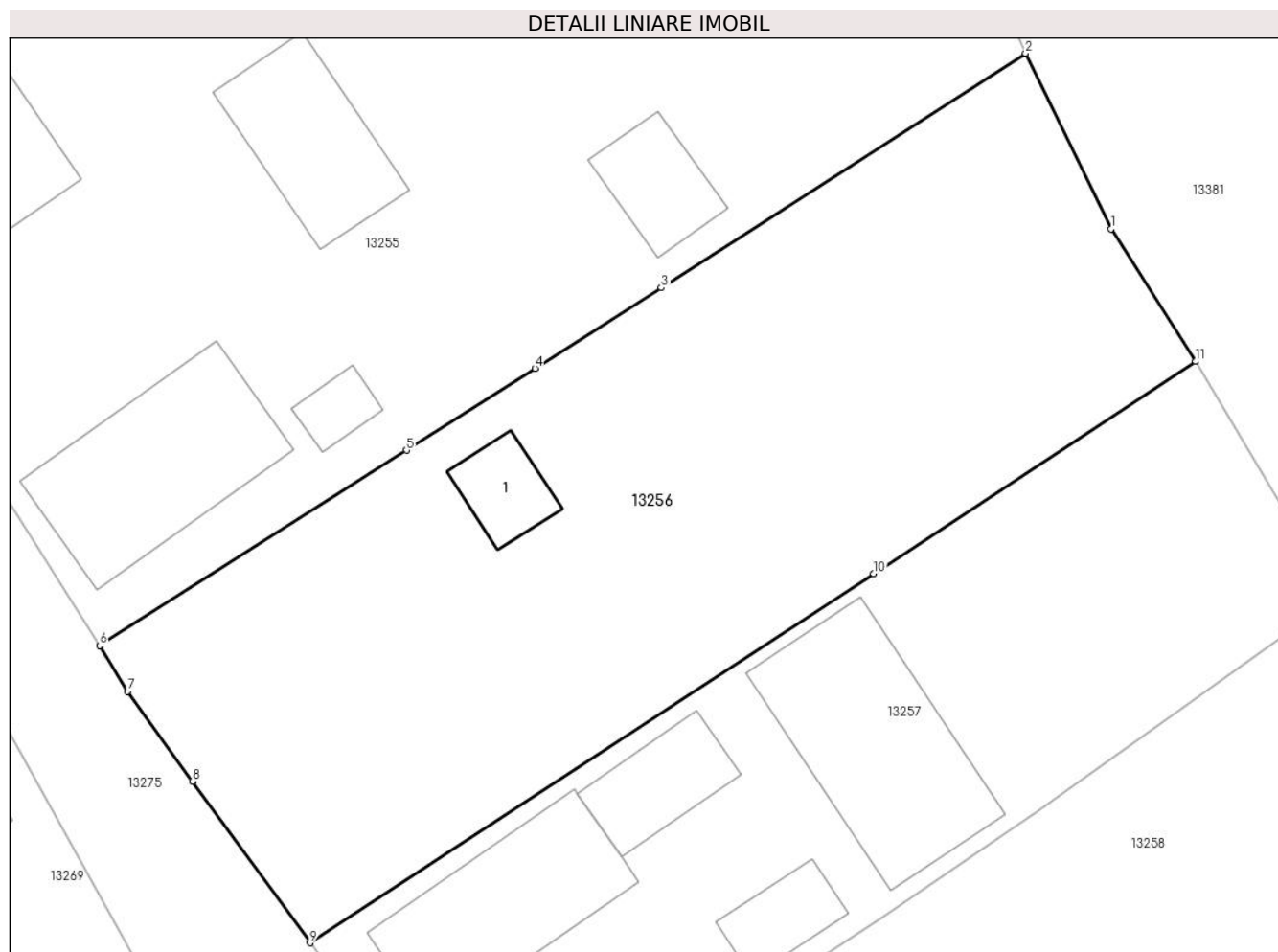
Inscrieri privind dezmembramintele dreptului de proprietate, drepturi reale de garanție și sarcini	Referințe
NU SUNT	

Anexa Nr. 1 La Partea I

Teren

Nr cadastral	Suprafața (mp)*	Observații / Referințe
	657	

* Suprafața este determinată în planul de proiecție Stereo 70.



Date referitoare la teren

Crt	Categorie folosință	Intravilan	Suprafața (mp)	Tarla	Parcelă	Nr. topo	Observații / Referințe
1	curți constructii	DA	138	-	-	-	
2	arabil	DA	519	-	-	-	

Date referitoare la construcții

Crt	Număr	Destinație construcție	Supraf. (mp)	Situație juridică	Observații / Referințe
A1.1		construcții anexa	12	Fara acte	Nr. niveluri:1; S. construita la sol:12 mp; S. construita desfasurata:12 mp; ANEXA

Lungime Segmente

1) Valorile lungimilor segmentelor sunt obținute din proiecție în plan.

Punct început	X / Y	Punct sfârșit	X / Y	Lungime segment (** (m)
1	580.195,779 672.213,347	2	580.192,24 672.220,608	8.078
2	580.192,24 672.220,608	3	580.177,184 672.210,913	17.907
3	580.177,184 672.210,913	4	580.171,957 672.207,587	6.195

Punct început	X / Y	Punct sfârșit	X / Y	Lungime segment (** (m)
4	580.171,957 672.207,587	5	580.166,642 672.204,205	6.3
5	580.166,642 672.204,205	6	580.153,949 672.196,129	15.044
6	580.153,949 672.196,129	7	580.155,103 672.194,242	2.212
7	580.155,103 672.194,242	8	580.157,8 672.190,528	4.59
8	580.157,8 672.190,528	9	580.162,65 672.183,85	8.253
9	580.162,65 672.183,85	10	580.185,959 672.199,107	27.858
10	580.185,959 672.199,107	11	580.199,281 672.207,873	15.947
11	580.199,281 672.207,873	1	580.195,779 672.213,347	6.498

** Lungimile segmentelor sunt determinate în planul de proiecție Stereo 70 și sunt rotunjite la 1 milimetru.

*** Distanța dintre puncte este formată din segmente cumulate ce sunt mai mici decât valoarea 1 milimetru.

**DATE DESPRE IMOBILUL NR. 13257**

Oficiul de Cadastru și Publicitate Imobiliară SUCEAVA
Biroul de Cadastru și Publicitate Imobiliară Gura Humorului

A. Partea I. Descrierea imobilului

TEREN Intravilan

Adresa: Loc. Dragoiesti, Str Morii, Nr. 76, Jud. Suceava

Nr. Crt	Nr cadastral Nr. topografic	Suprafața* (mp)	Observații / Referințe
A1		505	Sector cadastral:16 Teren neimpregmuit;

Construcții

Crt	Nr cadastral Nr. topografic	Adresa	Observații / Referințe
A1.1		Loc. Dragoiesti, Str Morii, Nr. 76, Jud. Suceava	Nr. niveluri:2; S. construita la sol:49 mp; S. construita desfasurata:97 mp; LOCUINTA
A1.2		Loc. Dragoiesti, Str Morii, Nr. 76, Jud. Suceava	Nr. niveluri:1; S. construita la sol:13 mp; S. construita desfasurata:13 mp; ANEXA
A1.3		Loc. Dragoiesti, Str Morii, Nr. 76, Jud. Suceava	Nr. niveluri:1; S. construita la sol:19 mp; S. construita desfasurata:19 mp; ANEXA
A1.4		Loc. Dragoiesti, Str Morii, Nr. 76, Jud. Suceava	Nr. niveluri:1; S. construita la sol:62 mp; S. construita desfasurata:62 mp; ANEXA

B. Partea II. Proprietari și acte

Inscrieri privitoare la dreptul de proprietate și alte drepturi reale	Referințe
13257 / 18/03/2022	
Act Normativ nr. 7, din 13/03/1996 emis de PARLAMENTUL ROMANIEI;	
B1	A1
Intabulare, drept de PROPRIETATE, dobandit prin Lege, cota actuala 1/1, cota initiala 1/1 1) NEIDENTIFICAT NEIDENTIFICAT	
Act Administrativ nr. 2072, din 14/03/2022 emis de PRIMARIA COMUNEI DRAGOIESTI;	
B2	A1
Se noteaza posesia factica in favoarea lui 1) CIMPOES GEORGICA 2) CIMPOES MARICICA	
Act Administrativ nr. 2526, din 31/03/2022 emis de PRIMARIA COMUNEI DRAGOIESTI;	
B3	A1.1, A1.2, A1.3, A1.4
Intabulare, drept de PROPRIETATE, dobandit prin Lege, cota actuala 1/1, cota initiala 1/1 1) CIMPOES GEORGICA 2) CIMPOES MARICICA	

C. Partea III. SARCINI .

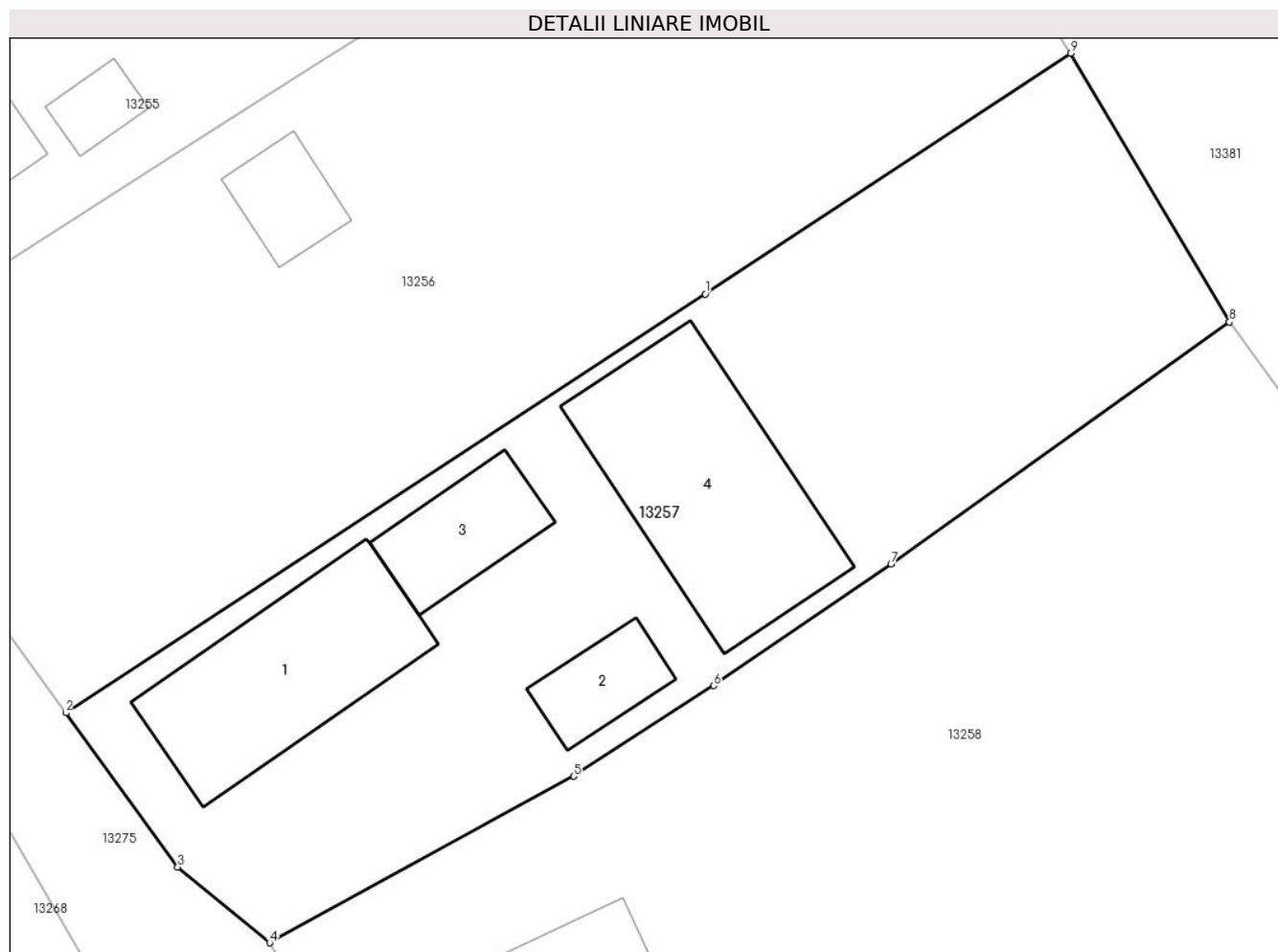
Inscrieri privind dezmembramintele dreptului de proprietate, drepturi reale de garanție și sarcini	Referințe
NU SUNT	

Anexa Nr. 1 La Partea I

Teren

Nr cadastral	Suprafața (mp)*	Observații / Referințe
	505	

* Suprafața este determinată în planul de proiecție Stereo 70.



Date referitoare la teren

Crt	Categorie folosință	Intravilan	Suprafața (mp)	Tarla	Parcelă	Nr. topo	Observații / Referințe
1	curți constructii	DA	324	-	-	-	
2	arabil	DA	181	-	-	-	

Date referitoare la construcții

Crt	Număr	Destinație construcție	Supraf. (mp)	Situație juridică	Observații / Referințe
A1.1		construcții de locuințe	49	Cu acte	Nr. niveluri:2; S. construita la sol:49 mp; S. construita desfasurata:97 mp; LOCUINTA
A1.2		construcții anexa	13	Cu acte	Nr. niveluri:1; S. construita la sol:13 mp; S. construita desfasurata:13 mp; ANEXA
A1.3		construcții anexa	19	Cu acte	Nr. niveluri:1; S. construita la sol:19 mp; S. construita desfasurata:19 mp; ANEXA
A1.4		construcții anexa	62	Cu acte	Nr. niveluri:1; S. construita la sol:62 mp; S. construita desfasurata:62 mp; ANEXA

Lungime Segmente

1) Valorile lungimilor segmentelor sunt obținute din proiecție în plan.

Punct început	X / Y	Punct sfârșit	X / Y	Lungime segment (** (m)
---------------	-------	---------------	-------	-------------------------

Punct început	X / Y	Punct sfârșit	X / Y	Lungime segment (** (m)
1	580.185,959 672.199,107	2	580.162,65 672.183,85	27.858
2	580.162,65 672.183,85	3	580.166,73 672.178,24	6.937
3	580.166,73 672.178,24	4	580.170,079 672.175,479	4.34
4	580.170,079 672.175,479	5	580.181,152 672.181,542	12.624
5	580.181,152 672.181,542	6	580.186,254 672.184,845	6.078
6	580.186,254 672.184,845	7	580.192,722 672.189,277	7.841
7	580.192,722 672.189,277	8	580.205,06 672.198,085	15.159
8	580.205,06 672.198,085	9	580.199,281 672.207,873	11.367
9	580.199,281 672.207,873	1	580.185,959 672.199,107	15.947

** Lungimile segmentelor sunt determinate în planul de proiecție Stereo 70 și sunt rotunjite la 1 milimetru.

*** Distanța dintre puncte este formată din segmente cumulate ce sunt mai mici decât valoarea 1 milimetru.

**DATE DESPRE IMOBILUL NR. 13258**

Oficiul de Cadastru și Publicitate Imobiliară SUCEAVA
Biroul de Cadastru și Publicitate Imobiliară Gura Humorului

A. Partea I. Descrierea imobilului

TEREN Intravilan

Adresa: Loc. Dragoiesti, Str Morii, Nr. 72-74, Jud. Suceava

Nr. Crt	Nr cadastral Nr. topografic	Suprafața* (mp)	Observații / Referințe
A1		1.441	Sector cadastral:16 Teren neimprejmuit;

B. Partea II. Proprietari și acte

Inscrieri privitoare la dreptul de proprietate și alte drepturi reale		Referințe
13258 / 18/03/2022		
Act Normativ nr. 7, din 13/03/1996 emis de PARLAMENTUL ROMANIEI;		
B1	Inscrierea provizorie, drept de PROPRIETATE, dobandit prin Lege, cota actuala 1/1, cota initiala 1/1 1) COMUNA DRAGOIESTI, CIF:4441190	A1

C. Partea III. SARCINI .

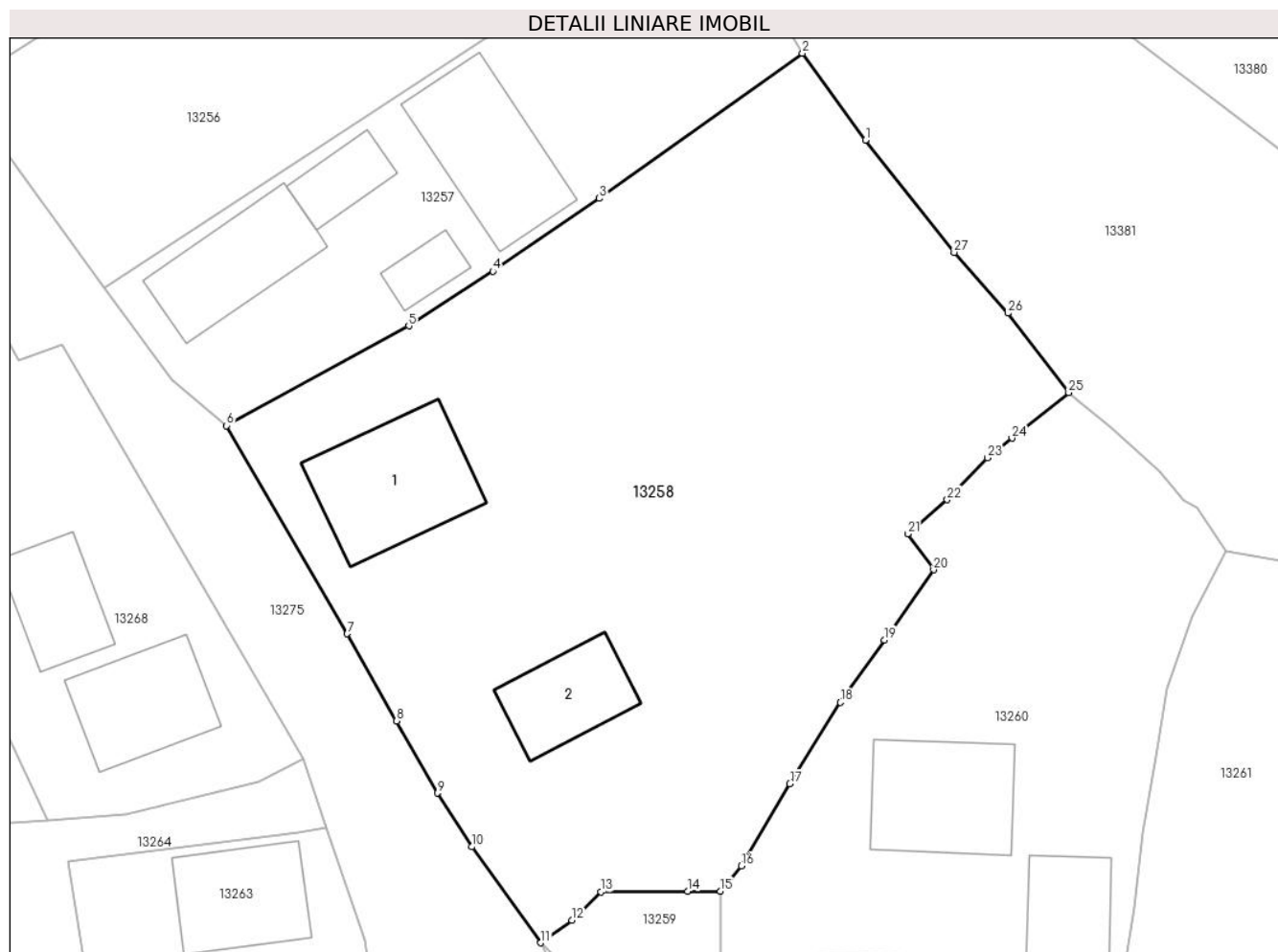
Inscrieri privind dezmembramintele dreptului de proprietate, drepturi reale de garanție și sarcini	Referințe
NU SUNT	

Anexa Nr. 1 La Partea I

Teren

Nr cadastral	Suprafața (mp)*	Observații / Referințe
	1.441	

* Suprafața este determinată în planul de proiecție Stereo 70.



Date referitoare la teren

Crt	Categorie folosință	Intravilan	Suprafața (mp)	Tarla	Parcelă	Nr. topo	Observații / Referințe
1	curți constructii	DA	390	-	-	-	
2	arabil	DA	1.051	-	-	-	

Date referitoare la construcții

Crt	Număr	Destinație construcție	Supraf. (mp)	Situație juridică	Observații / Referințe
A1.1		construcții de locuințe	64	Fara acte	Nr. niveluri:1; S. construita la sol:64 mp; S. construita desfasurata:64 mp; LOCUINTA
A1.2		construcții anexa	37	Fara acte	Nr. niveluri:1; S. construita la sol:37 mp; S. construita desfasurata:37 mp; ANEXA

Lungime Segmente

1) Valorile lungimilor segmentelor sunt obținute din proiecție în plan.

Punct început	X / Y	Punct sfârșit	X / Y	Lungime segment (** (m)
1	580.208,887 672.192,813	2	580.205,06 672.198,085	6.515
3	580.192,722 672.189,277	4	580.186,254 672.184,845	7.841

Punct început	X / Y	Punct sfârșit	X / Y	Lungime segment (** (m)
2	580.205,06 672.198,085	3	580.192,722 672.189,277	15.159
4	580.186,254 672.184,845	5	580.181,152 672.181,542	6.078

Punct început	X / Y	Punct sfârșit	X / Y	Lungime segment (** (m))
5	580.181,152 672.181,542	6	580.170,079 672.175,479	12.624
7	580.177,409 672.162,849	8	580.180,417 672.157,551	6.092
9	580.182,886 672.153,176	10	580.184,967 672.149,91	3.873
11	580.189,167 672.144,088	12	580.191,05 672.145,46	2.33
13	580.192,81 672.147,17	14	580.198,088 672.147,228	5.278
15	580.200,07 672.147,216	16	580.201,35 672.148,749	1.997
17	580.204,301 672.153,729	18	580.207,362 672.158,679	5.82
19	580.210,046 672.162,47	20	580.213,031 672.166,735	5.206
21	580.211,457 672.168,915	22	580.213,862 672.170,979	3.169
23	580.216,294 672.173,532	24	580.217,794 672.174,715	1.91
25	580.221,238 672.177,485	26	580.217,533 672.182,311	6.084
27	580.214,282 672.185,995	1	580.208,887 672.192,813	8.694

Punct început	X / Y	Punct sfârșit	X / Y	Lungime segment (** (m))
6	580.170,079 672.175,479	7	580.177,409 672.162,849	14.603
8	580.180,417 672.157,551	9	580.182,886 672.153,176	5.024
10	580.184,967 672.149,91	11	580.189,167 672.144,088	7.179
12	580.191,05 672.145,46	13	580.192,81 672.147,17	2.454
14	580.198,088 672.147,228	15	580.200,07 672.147,216	1.982
16	580.201,35 672.148,749	17	580.204,301 672.153,729	5.789
18	580.207,362 672.158,679	19	580.210,046 672.162,47	4.645
20	580.213,031 672.166,735	21	580.211,457 672.168,915	2.689
22	580.213,862 672.170,979	23	580.216,294 672.173,532	3.526
24	580.217,794 672.174,715	25	580.221,238 672.177,485	4.42
26	580.217,533 672.182,311	27	580.214,282 672.185,995	4.913

** Lungimile segmentelor sunt determinate în planul de proiecție Stereo 70 și sunt rotunjite la 1 milimetru.

*** Distanța dintre puncte este formată din segmente cumulate ce sunt mai mici decât valoarea 1 milimetru.

**DATE DESPRE IMOBILUL NR. 13259**

Oficiul de Cadastru și Publicitate Imobiliară SUCEAVA
 Biroul de Cadastru și Publicitate Imobiliară Gura Humorului

A. Partea I. Descrierea imobilului

TEREN Intravilan

Adresa: Loc. Dragoiesti, Str Morii, Jud. Suceava

Nr. Crt	Nr cadastral Nr. topografic	Suprafața* (mp)	Observații / Referințe
A1		67	Sector cadastral:16 Teren neimprejmuit;

B. Partea II. Proprietari și acte

Inscrieri privitoare la dreptul de proprietate și alte drepturi reale		Referințe
13259 / 18/03/2022		
Act Normativ nr. 7, din 13/03/1996 emis de PARLAMENTUL ROMANIEI;		
B1	Inscrierea provizorie, drept de PROPRIETATE, dobandit prin Lege, cota actuala 1/1, cota initiala 1/1 1) COMUNA DRAGOIESTI, CIF:4441190	A1

C. Partea III. SARCINI .

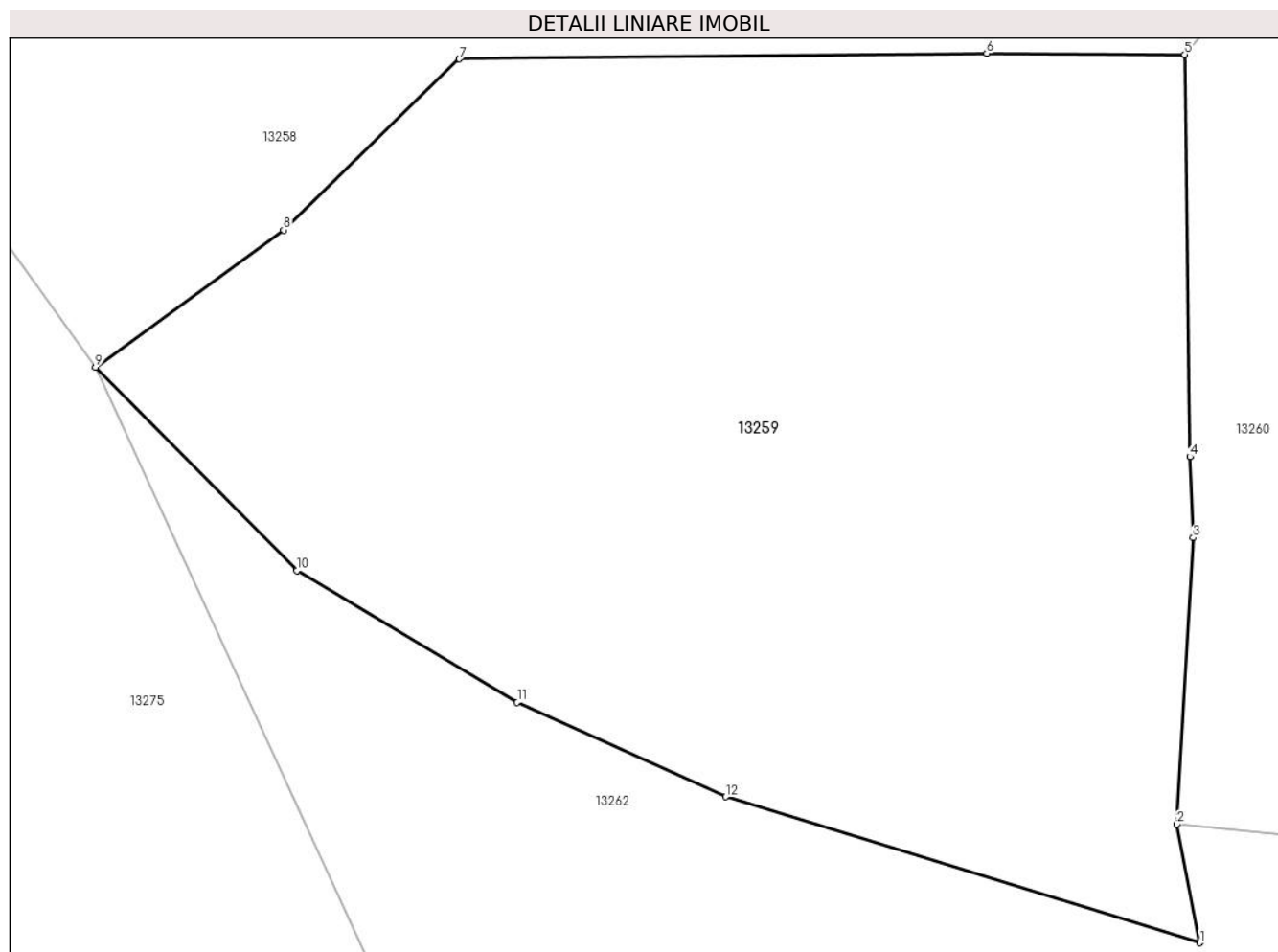
Inscrieri privind dezmembramintele dreptului de proprietate, drepturi reale de garanție și sarcini	Referințe
NU SUNT	

Anexa Nr. 1 La Partea I

Teren

Nr cadastral	Suprafața (mp)*	Observații / Referințe
	67	

* Suprafața este determinată în planul de proiecție Stereo 70.



Date referitoare la teren

Crt	Categorie folosință	Intravilan	Suprafața (mp)	Tarla	Parcelă	Nr. topo	Observații / Referințe
1	neproductiv	DA	67	-	-	-	

Lungime Segmente

1) Valorile lungimilor segmentelor sunt obținute din proiecție în plan.

Punct început	X / Y	Punct sfârșit	X / Y	Lungime segment (** (m)
1	580.200,221 672.138,33	2	580.199,99 672.139,515	1.207
2	580.199,99 672.139,515	3	580.200,155 672.142,382	2.872
3	580.200,155 672.142,382	4	580.200,123 672.143,191	0.81
4	580.200,123 672.143,191	5	580.200,07 672.147,216	4.025
5	580.200,07 672.147,216	6	580.198,088 672.147,228	1.982

Punct început	X / Y	Punct sfârșit	X / Y	Lungime segment (** (m)
6	580.198,088 672.147,228	7	580.192,81 672.147,17	5.278
7	580.192,81 672.147,17	8	580.191,05 672.145,46	2.454
8	580.191,05 672.145,46	9	580.189,167 672.144,088	2.33
9	580.189,167 672.144,088	10	580.191,184 672.142,054	2.865
10	580.191,184 672.142,054	11	580.193,39 672.140,734	2.571
11	580.193,39 672.140,734	12	580.195,476 672.139,79	2.29
12	580.195,476 672.139,79	1	580.200,221 672.138,33	4.965

** Lungimile segmentelor sunt determinate în planul de proiecție Stereo 70 și sunt rotunjite la 1 milimetru.

*** Distanța dintre puncte este formată din segmente cumulate ce sunt mai mici decât valoarea 1 milimetru.

**DATE DESPRE IMOBILUL NR. 13260**

Oficiul de Cadastru și Publicitate Imobiliară SUCEAVA
Biroul de Cadastru și Publicitate Imobiliară Gura Humorului

A. Partea I. Descrierea imobilului

TEREN Intravilan

Adresa: Loc. Dragoiesti, Str Morii, Nr. 70, Jud. Suceava

Nr. Crt	Nr cadastral Nr. topografic	Suprafața* (mp)	Observații / Referințe
A1		727	Sector cadastral:16 Teren neimprejmuit;

B. Partea II. Proprietari și acte

Inscrieri privitoare la dreptul de proprietate și alte drepturi reale	Referințe
13260 / 18/03/2022	
Act Normativ nr. 7, din 13/03/1996 emis de PARLAMENTUL ROMANIEI;	
B1	Inscrierea provizorie, drept de PROPRIETATE, dobandit prin Lege, cota actuala 1/1, cota initiala 1/1
	1) COMUNA DRAGOIESTI, CIF:4441190

C. Partea III. SARCINI .

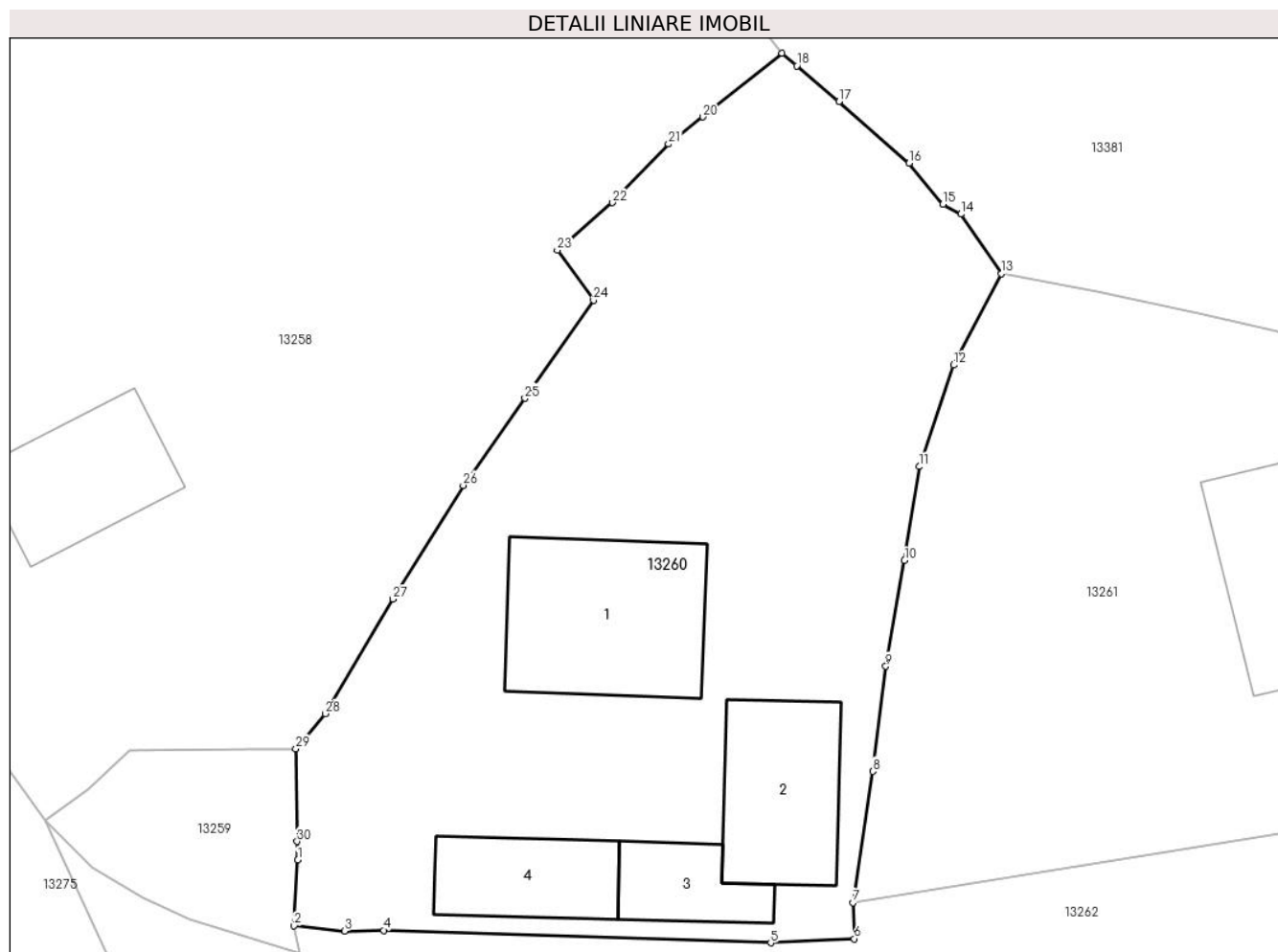
Inscrieri privind dezmembramintele dreptului de proprietate, drepturi reale de garanție și sarcini	Referințe
NU SUNT	

Anexa Nr. 1 La Partea I

Teren

Nr cadastral	Suprafața (mp)*	Observații / Referințe
	727	

* Suprafața este determinată în planul de proiecție Stereo 70.



Date referitoare la teren

Crt	Categorie folosință	Intravilan	Suprafața (mp)	Tarla	Parcelă	Nr. topo	Observații / Referințe
1	curți constructii	DA	245	-	-	-	
2	arabil	DA	482	-	-	-	

Date referitoare la construcții

Crt	Număr	Destinație construcție	Supraf. (mp)	Situație juridică	Observații / Referințe
A1.1		construcții de locuințe	58	Fara acte	Nr. niveluri:1; S. construita la sol:58 mp; S. construita desfasurata:58 mp; LOCUINTA
A1.2		construcții anexa	40	Fara acte	Nr. niveluri:1; S. construita la sol:40 mp; S. construita desfasurata:40 mp; ANEXA
A1.3		construcții anexa	19	Fara acte	Nr. niveluri:1; S. construita la sol:19 mp; S. construita desfasurata:19 mp; ANEXA
A1.4		construcții anexa	27	Fara acte	Nr. niveluri:1; S. construita la sol:27 mp; S. construita desfasurata:27 mp; ANEXA

Lungime Segmente

1) Valorile lungimilor segmentelor sunt obținute din proiecție în plan.

Punct început	X / Y	Punct sfârșit	X / Y	Lungime segment (** (m)	Punct început	X / Y	Punct sfârșit	X / Y	Lungime segment (** (m)
---------------	-------	---------------	-------	-------------------------	---------------	-------	---------------	-------	-------------------------

Punct început	X / Y	Punct sfârșit	X / Y	Lungime segment (** (m))
1	580.200,155 672.142,382	2	580.199,99 672.139,515	2.872
3	580.202,194 672.139,292	4	580.203,893 672.139,32	1.699
5	580.220,747 672.138,778	6	580.224,387 672.138,952	3.644
7	580.224,327 672.140,524	8	580.225,193 672.146,239	5.78
9	580.225,757 672.150,803	10	580.226,572 672.155,412	4.681
11	580.227,211 672.159,499	12	580.228,719 672.163,914	4.665
13	580.230,788 672.167,894	14	580.229,031 672.170,485	3.131
15	580.228,248 672.170,914	16	580.226,772 672.172,699	2.316
17	580.223,729 672.175,383	18	580.221,883 672.176,938	2.414
19	580.221,238 672.177,485	20	580.217,794 672.174,715	4.42
21	580.216,294 672.173,532	22	580.213,862 672.170,979	3.526
23	580.211,457 672.168,915	24	580.213,031 672.166,735	2.689
25	580.210,046 672.162,47	26	580.207,362 672.158,679	4.645
27	580.204,301 672.153,729	28	580.201,35 672.148,749	5.789
29	580.200,07 672.147,216	30	580.200,123 672.143,191	4.025

Punct început	X / Y	Punct sfârșit	X / Y	Lungime segment (** (m))
2	580.199,99 672.139,515	3	580.202,194 672.139,292	2.215
4	580.203,893 672.139,32	5	580.220,747 672.138,778	16.863
6	580.224,387 672.138,952	7	580.224,327 672.140,524	1.573
8	580.225,193 672.146,239	9	580.225,757 672.150,803	4.599
10	580.226,572 672.155,412	11	580.227,211 672.159,499	4.137
12	580.228,719 672.163,914	13	580.230,788 672.167,894	4.486
14	580.229,031 672.170,485	15	580.228,248 672.170,914	0.893
16	580.226,772 672.172,699	17	580.223,729 672.175,383	4.058
18	580.221,883 672.176,938	19	580.221,238 672.177,485	0.846
20	580.217,794 672.174,715	21	580.216,294 672.173,532	1.91
22	580.213,862 672.170,979	23	580.211,457 672.168,915	3.169
24	580.213,031 672.166,735	25	580.210,046 672.162,47	5.206
26	580.207,362 672.158,679	27	580.204,301 672.153,729	5.82
28	580.201,35 672.148,749	29	580.200,07 672.147,216	1.997
30	580.200,123 672.143,191	1	580.200,155 672.142,382	0.81

** Lungimile segmentelor sunt determinate în planul de proiecție Stereo 70 și sunt rotunjite la 1 milimetru.

*** Distanța dintre puncte este formată din segmente cumulate ce sunt mai mici decât valoarea 1 milimetru.

**DATE DESPRE IMOBILUL NR. 13261**

Oficiul de Cadastru și Publicitate Imobiliară SUCEAVA
Biroul de Cadastru și Publicitate Imobiliară Gura Humorului

A. Partea I. Descrierea imobilului

TEREN Intravilan

Adresa: Loc. Dragoiesti, Str Morii, Nr. 68, Jud. Suceava

Nr. Crt	Nr cadastral Nr. topografic	Suprafața* (mp)	Observații / Referințe
A1		637	Sector cadastral:16 Teren neimprejmuit;

B. Partea II. Proprietari și acte

Inscrieri privitoare la dreptul de proprietate și alte drepturi reale	Referințe
13261 / 18/03/2022	
Act Normativ nr. 7, din 13/03/1996 emis de PARLAMENTUL ROMANIEI;	
B1	Inscrierea provizorie, drept de PROPRIETATE, dobandit prin Lege, cota actuala 1/1, cota initiala 1/1
	1) COMUNA DRAGOIESTI, CIF:4441190

C. Partea III. SARCINI .

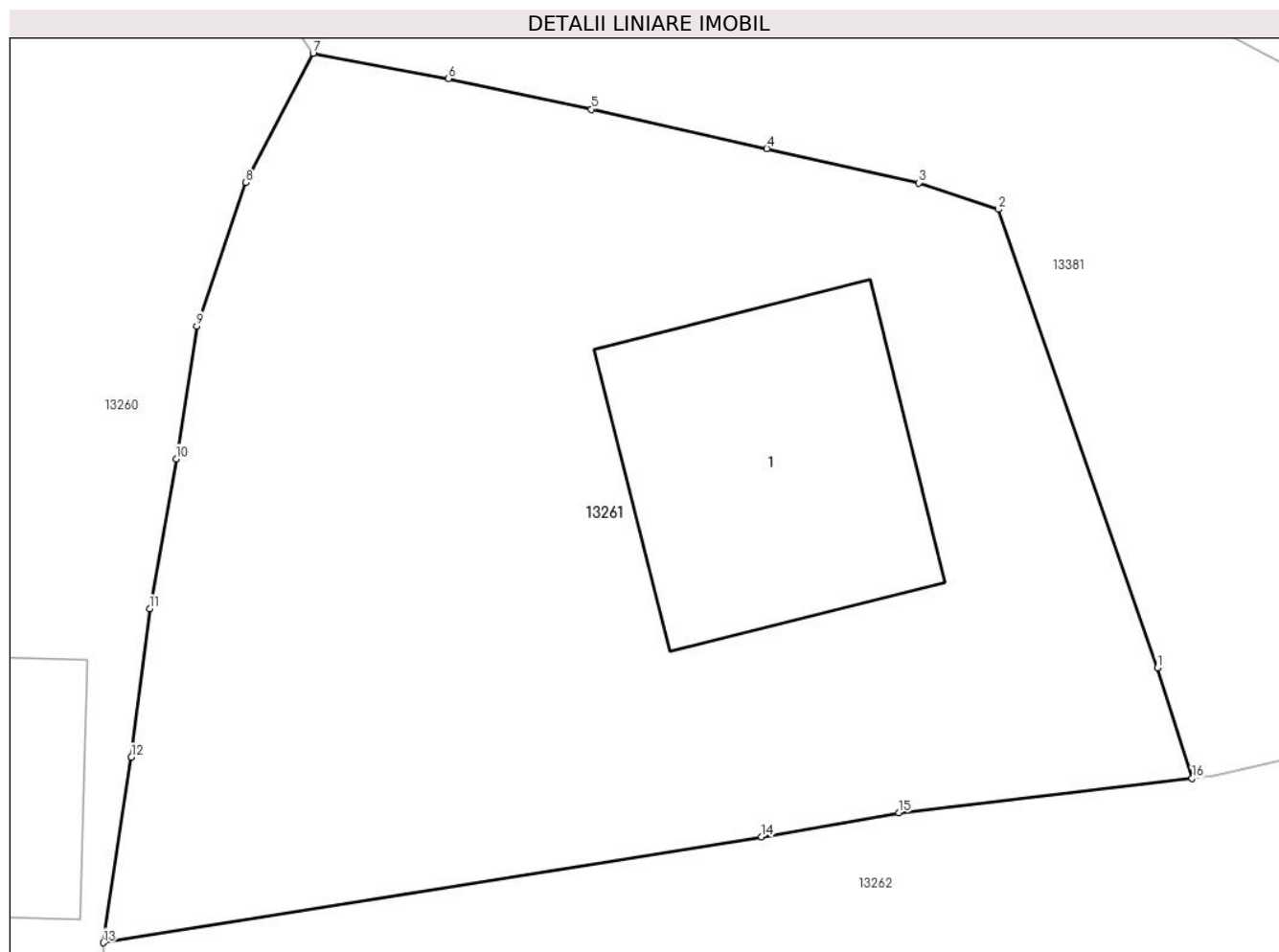
Inscrieri privind dezmembramintele dreptului de proprietate, drepturi reale de garanție și sarcini	Referințe
NU SUNT	

Anexa Nr. 1 La Partea I

Teren

Nr cadastral	Suprafața (mp)*	Observații / Referințe
	637	

* Suprafața este determinată în planul de proiecție Stereo 70.



Date referitoare la teren

Crt	Categorie folosință	Intra vilan	Suprafața (mp)	Tarla	Parcelă	Nr. topo	Observații / Referințe
1	curți constructii	DA	637	-	-	-	

Date referitoare la construcții

Crt	Număr	Destinație construcție	Supraf. (mp)	Situație juridică	Observații / Referințe
A1.1		construcții de locuințe	84	Fara acte	Nr. niveluri:1; S. construita la sol:84 mp; S. construita desfasurata:84 mp; LOCUINTA

Lungime Segmente

1) Valorile lungimilor segmentelor sunt obținute din proiecție în plan.

Punct început	X / Y	Punct sfârșit	X / Y	Lungime segment (** (m)
1	580.256,783 672.148,979	2	580.251,881 672.163,091	14.939
2	580.251,881 672.163,091	3	580.249,433 672.163,905	2.58
3	580.249,433 672.163,905	4	580.244,759 672.164,958	4.791
4	580.244,759 672.164,958	5	580.239,353 672.166,171	5.54

Punct început	X / Y	Punct sfârșit	X / Y	Lungime segment (** (m)
5	580.239,353 672.166,171	6	580.234,952 672.167,112	4.5
6	580.234,952 672.167,112	7	580.230,788 672.167,894	4.237
7	580.230,788 672.167,894	8	580.228,719 672.163,914	4.486
8	580.228,719 672.163,914	9	580.227,211 672.159,499	4.665
9	580.227,211 672.159,499	10	580.226,572 672.155,412	4.137
10	580.226,572 672.155,412	11	580.225,757 672.150,803	4.681
11	580.225,757 672.150,803	12	580.225,193 672.146,239	4.599
12	580.225,193 672.146,239	13	580.224,327 672.140,524	5.78
13	580.224,327 672.140,524	14	580.244,598 672.143,787	20.532
14	580.244,598 672.143,787	15	580.248,822 672.144,528	4.289
15	580.248,822 672.144,528	16	580.257,853 672.145,579	9.092
16	580.257,853 672.145,579	1	580.256,783 672.148,979	3.564

** Lungimile segmentelor sunt determinate în planul de proiecție Stereo 70 și sunt rotunjite la 1 milimetru.

*** Distanța dintre puncte este formată din segmente cumulate ce sunt mai mici decât valoarea 1 milimetru.

**DATE DESPRE IMOBILUL NR. 13262**

Oficiul de Cadastru și Publicitate Imobiliară SUCEAVA
Biroul de Cadastru și Publicitate Imobiliară Gura Humorului

A. Partea I. Descrierea imobilului

TEREN Intravilan

Adresa: Loc. Dragoiesti, Str Morii, Jud. Suceava

Nr. Crt	Nr cadastral Nr. topografic	Suprafața* (mp)	Observații / Referințe
A1	32729	700	Sector cadastral:16 Teren neimprejmuit;

B. Partea II. Proprietari și acte

Inscrieri privitoare la dreptul de proprietate și alte drepturi reale		Referințe
16069 / 02/12/2020		
Act Normativ nr. 1357, din 27/12/2001 emis de GUVERNUL ROMANIEI (act administrativ nr 8569 din 25.11.2020, emis de Primaria comunei Dragoiesti);		
B1	Intabulare, drept de PROPRIETATE, dobandit prin Lege, cota actuala 1/1, cota initiala 1/1 1) COMUNA DRAGOIESTI, CIF:4441190, DOMENIU PUBLIC;	A1

C. Partea III. SARCINI .

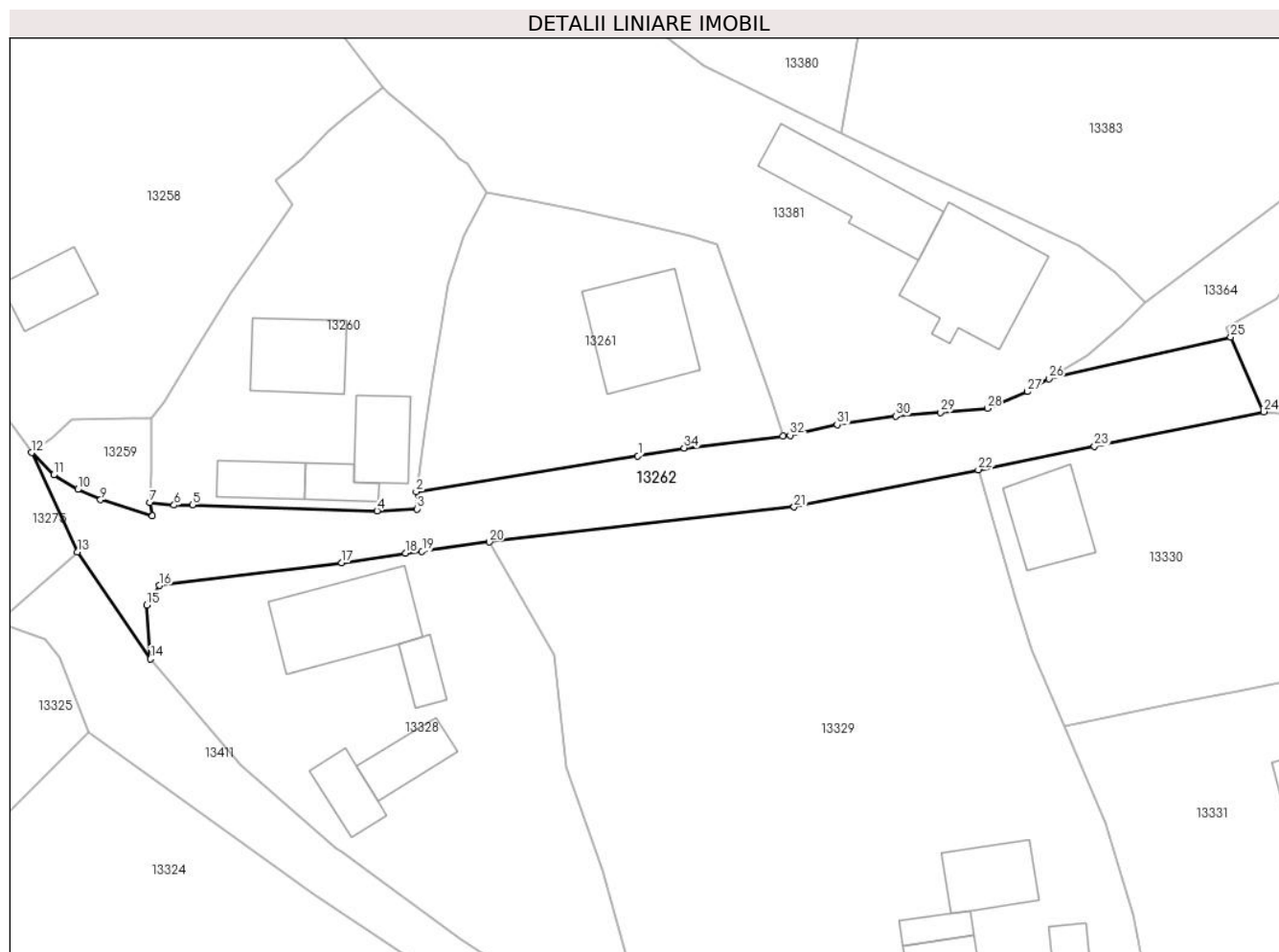
Inscrieri privind dezmembramintele dreptului de proprietate, drepturi reale de garanție și sarcini	Referințe
NU SUNT	

Anexa Nr. 1 La Partea I

Teren

Nr cadastral	Suprafața (mp)*	Observații / Referințe
32729	700	

* Suprafața este determinată în planul de proiecție Stereo 70.



Date referitoare la teren

Crt	Categorie folosință	Intra vilan	Suprafața (mp)	Tarla	Parcelă	Nr. topo	Observații / Referințe
1	drum	DA	700	-	-	-	

Lungime Segmente

1) Valorile lungimilor segmentelor sunt obținute din proiecție în plan.

Punct început	X / Y	Punct sfârșit	X / Y	Lungime segment (** (m)
1	580.244,598 672.143,787	2	580.224,327 672.140,524	20.532
3	580.224,387 672.138,952	4	580.220,747 672.138,778	3.644
5	580.203,893 672.139,32	6	580.202,194 672.139,292	1.699
7	580.199,99 672.139,515	8	580.200,221 672.138,33	1.207
9	580.195,476 672.139,79	10	580.193,39 672.140,734	2.29

Punct început	X / Y	Punct sfârșit	X / Y	Lungime segment (** (m)
2	580.224,327 672.140,524	3	580.224,387 672.138,952	1.573
4	580.220,747 672.138,778	5	580.203,893 672.139,32	16.863
6	580.202,194 672.139,292	7	580.199,99 672.139,515	2.215
8	580.200,221 672.138,33	9	580.195,476 672.139,79	4.965
10	580.193,39 672.140,734	11	580.191,184 672.142,054	2.571

Punct început	X / Y	Punct sfârșit	X / Y	Lungime segment (** (m))
11	580.191,184 672.142,054	12	580.189,167 672.144,088	2.865
13	580.193,338 672.135,039	14	580.200,034 672.125,243	11.866
15	580.199,701 672.130,18	16	580.200,835 672.131,953	2.105
17	580.217,533 672.134,017	18	580.223,357 672.134,905	5.891
19	580.224,865 672.135,077	20	580.231,013 672.135,928	6.207
21	580.258,878 672.139,126	22	580.275,725 672.142,54	17.189
23	580.286,348 672.144,692	24	580.301,816 672.147,826	15.782
25	580.298,788 672.154,658	26	580.282,177 672.150,852	17.041
27	580.280,212 672.149,672	28	580.276,551 672.148,152	3.964
29	580.272,248 672.147,778	30	580.268,16 672.147,437	4.102
31	580.262,806 672.146,658	32	580.258,517 672.145,681	4.399
33	580.257,853 672.145,579	34	580.248,822 672.144,528	9.092

Punct început	X / Y	Punct sfârșit	X / Y	Lungime segment (** (m))
12	580.189,167 672.144,088	13	580.193,338 672.135,039	9.964
14	580.200,034 672.125,243	15	580.199,701 672.130,18	4.948
16	580.200,835 672.131,953	17	580.217,533 672.134,017	16.825
18	580.223,357 672.134,905	19	580.224,865 672.135,077	1.518
20	580.231,013 672.135,928	21	580.258,878 672.139,126	28.048
22	580.275,725 672.142,54	23	580.286,348 672.144,692	10.839
24	580.301,816 672.147,826	25	580.298,788 672.154,658	7.473
26	580.282,177 672.150,852	27	580.280,212 672.149,672	2.292
28	580.276,551 672.148,152	29	580.272,248 672.147,778	4.319
30	580.268,16 672.147,437	31	580.262,806 672.146,658	5.41
32	580.258,517 672.145,681	33	580.257,853 672.145,579	0.672
34	580.248,822 672.144,528	1	580.244,598 672.143,787	4.289

** Lungimile segmentelor sunt determinate în planul de proiecție Stereo 70 și sunt rotunjite la 1 milimetru.

*** Distanța dintre puncte este formată din segmente cumulate ce sunt mai mici decât valoarea 1 milimetru.

**DATE DESPRE IMOBILUL NR. 13263**

Oficiul de Cadastru și Publicitate Imobiliară SUCEAVA
Biroul de Cadastru și Publicitate Imobiliară Gura Humorului

A. Partea I. Descrierea imobilului

TEREN Intravilan

Adresa: Loc. Dragoiesti, Str Morii, Nr. 55, Jud. Suceava

Nr. Crt	Nr cadastral Nr. topografic	Suprafața* (mp)	Observații / Referințe
A1		257	Sector cadastral:16 Teren neimprejmuit;

B. Partea II. Proprietari și acte

Inscrieri privitoare la dreptul de proprietate și alte drepturi reale		Referințe
13263 / 18/03/2022		
Act Normativ nr. 7, din 13/03/1996 emis de PARLAMENTUL ROMANIEI;		
B1	Inscrierea provizorie, drept de PROPRIETATE, dobandit prin Lege, cota actuala 1/1, cota initiala 1/1	A1
1) COMUNA DRAGOIESTI, CIF:4441190, Proprietar neidentificat		

C. Partea III. SARCINI .

Inscrieri privind dezmembramintele dreptului de proprietate, drepturi reale de garanție și sarcini	Referințe
NU SUNT	

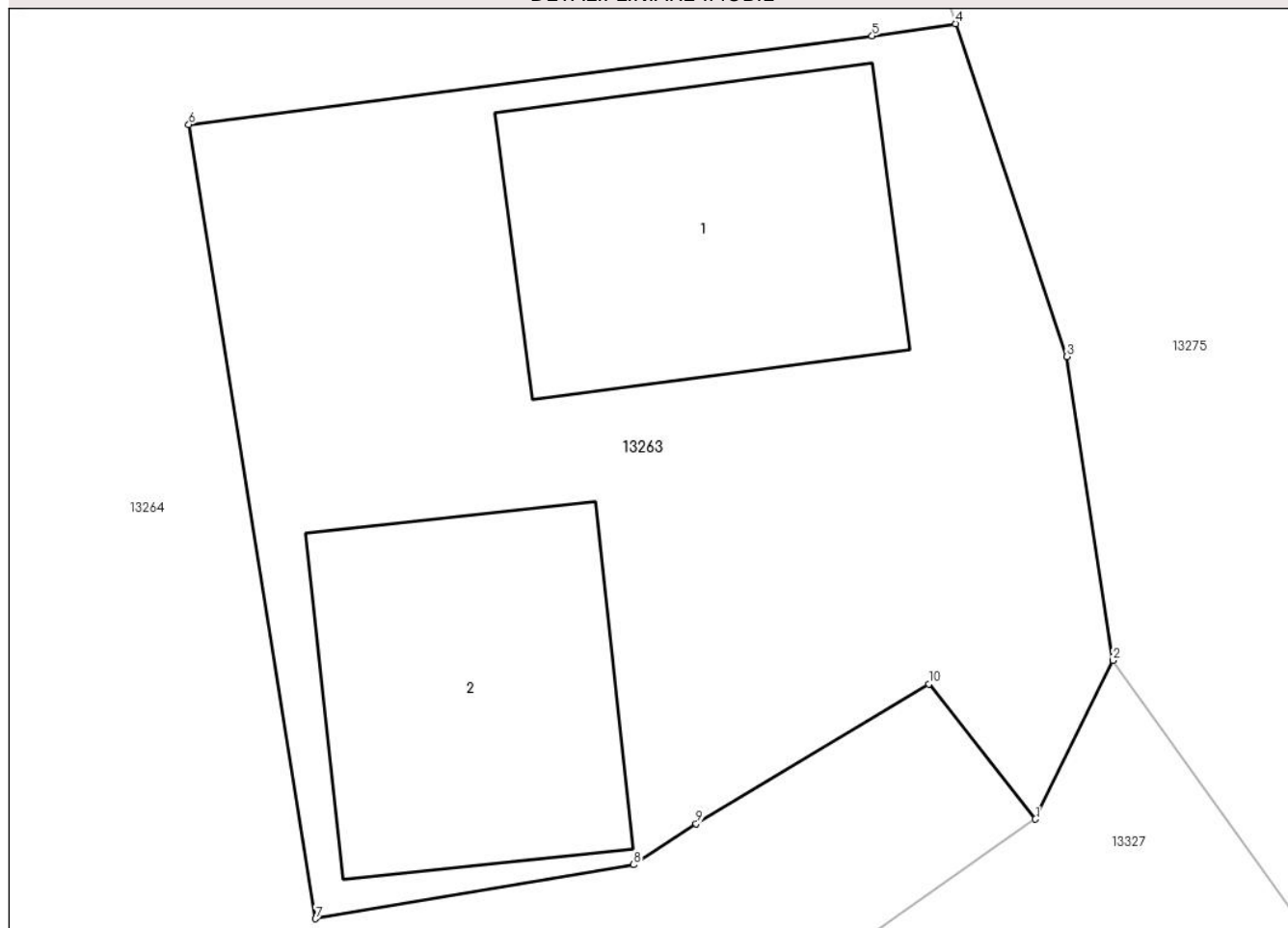
Anexa Nr. 1 La Partea I

Teren

Nr cadastral	Suprafața (mp)*	Observații / Referințe
	257	

* Suprafața este determinată în planul de proiecție Stereo 70.

DETALII LINIARE IMOBIL



Date referitoare la teren

Crt	Categorie folosință	Intravilan	Suprafața (mp)	Tarla	Parcelă	Nr. topo	Observații / Referințe
1	curți constructii	DA	257	-	-	-	

Date referitoare la construcții

Crt	Număr	Destinație construcție	Supraf. (mp)	Situație juridică	Observații / Referințe
A1.1		construcții de locuințe	46	Fara acte	Nr. niveluri:1; S. construita la sol:46 mp; S. construita desfasurata:46 mp; LOCUINTA
A1.2		construcții anexa	43	Fara acte	Nr. niveluri:1; S. construita la sol:43 mp; S. construita desfasurata:43 mp; ANEXA

Lungime Segmente

1) Valorile lungimilor segmentelor sunt obținute din proiecție în plan.

Punct început	X / Y	Punct sfârșit	X / Y	Lungime segment (** (m)
1	580.177,797 672.134,779	2	580.179,377 672.138,024	3.609
2	580.179,377 672.138,024	3	580.178,44 672.144,242	6.288
3	580.178,44 672.144,242	4	580.176,163 672.151,053	7.182

Punct început	X / Y	Punct sfârșit	X / Y	Lungime segment (** (m)
4	580.176,163 672.151,053	5	580.174,455 672.150,803	1.726
5	580.174,455 672.150,803	6	580.160,467 672.148,99	14.105
6	580.160,467 672.148,99	7	580.163,059 672.132,741	16.454
7	580.163,059 672.132,741	8	580.169,571 672.133,847	6.605
8	580.169,571 672.133,847	9	580.170,848 672.134,687	1.529
9	580.170,848 672.134,687	10	580.175,613 672.137,543	5.555
10	580.175,613 672.137,543	1	580.177,797 672.134,779	3.523

** Lungimile segmentelor sunt determinate în planul de proiecție Stereo 70 și sunt rotunjite la 1 milimetru.

*** Distanța dintre puncte este formată din segmente cumulate ce sunt mai mici decât valoarea 1 milimetru.

**DATE DESPRE IMOBILUL NR. 13264**

Oficiul de Cadastru și Publicitate Imobiliară SUCEAVA
 Biroul de Cadastru și Publicitate Imobiliară Gura Humorului

A. Partea I. Descrierea imobilului

TEREN Intravilan

Adresa: Loc. Dragoiesti, Jud. Suceava

Nr. Crt	Nr cadastral Nr. topografic	Suprafața* (mp)	Observații / Referințe
A1	34094	751	Sector cadastral:16 Teren neimprejmuit;

B. Partea II. Proprietari și acte

Inscrieri privitoare la dreptul de proprietate și alte drepturi reale		Referințe
1990 / 08/02/2022		
Act Normativ nr. 13, din 26/03/2009 emis de Primaria Comunei Dragoiesti, ANEXA la HCL 13/2009 (act administrativ nr 422 din 21.01.2021, emis de Primaria Comunei Dragoiesti;act administrativ nr adeverinta 830 din 08.02.2020, emis de Primaria Comunei Dragoiesti);		
B1	Intabulare, drept de PROPRIETATE, dobandit prin Lege, cota actuala 1/1, cota initiala 1/1 1) COMUNA DRAGOIESTI , CIF:4441190, domeniul privat	A1

C. Partea III. SARCINI .

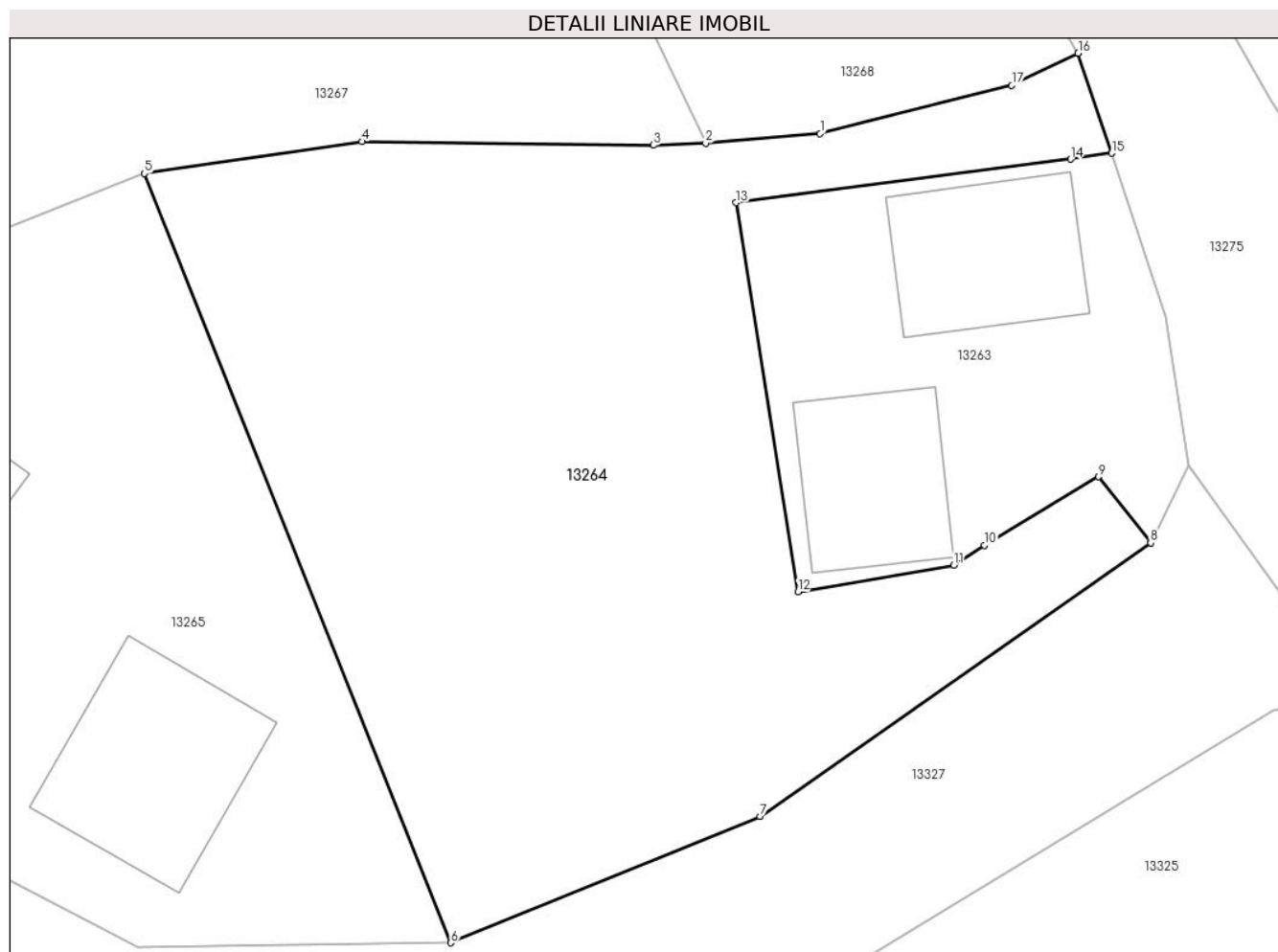
Inscrieri privind dezmembramintele dreptului de proprietate, drepturi reale de garanție și sarcini	Referințe
NU SUNT	

Anexa Nr. 1 La Partea I

Teren

Nr cadastral	Suprafața (mp)*	Observații / Referințe
34094	751	

* Suprafața este determinată în planul de proiecție Stereo 70.



Date referitoare la teren

Crt	Categorie folosință	Intra vilan	Suprafața (mp)	Tarla	Parcelă	Nr. topo	Observații / Referințe
1	arabil	DA	751	-	-	-	

Lungime Segmente

1) Valorile lungimilor segmentelor sunt obținute din proiecție în plan.

Punct început	X / Y	Punct sfârșit	X / Y	Lungime segment (** (m)
1	580.163,979 672.151,876	2	580.159,203 672.151,481	4.792
2	580.159,203 672.151,481	3	580.157,024 672.151,388	2.181
3	580.157,024 672.151,388	4	580.144,837 672.151,542	12.188
4	580.144,837 672.151,542	5	580.135,757 672.150,208	9.177
5	580.135,757 672.150,208	6	580.148,544 672.118,085	34.574

Punct început	X / Y	Punct sfârșit	X / Y	Lungime segment (** (m)
6	580.148,544 672.118,085	7	580.161,466 672.123,357	13.956
7	580.161,466 672.123,357	8	580.177,797 672.134,779	19.929
8	580.177,797 672.134,779	9	580.175,613 672.137,543	3.523
9	580.175,613 672.137,543	10	580.170,848 672.134,687	5.555
10	580.170,848 672.134,687	11	580.169,571 672.133,847	1.529
11	580.169,571 672.133,847	12	580.163,059 672.132,741	6.605
12	580.163,059 672.132,741	13	580.160,467 672.148,99	16.454
13	580.160,467 672.148,99	14	580.174,455 672.150,803	14.105
14	580.174,455 672.150,803	15	580.176,163 672.151,053	1.726
15	580.176,163 672.151,053	16	580.174,766 672.155,23	4.404
16	580.174,766 672.155,23	17	580.171,996 672.153,885	3.079
17	580.171,996 672.153,885	1	580.163,979 672.151,876	8.265

** Lungimile segmentelor sunt determinate în planul de proiecție Stereo 70 și sunt rotunjite la 1 milimetru.

*** Distanța dintre puncte este formată din segmente cumulate ce sunt mai mici decât valoarea 1 milimetru.

**DATE DESPRE IMOBILUL NR. 13265**

Oficiul de Cadastru și Publicitate Imobiliară SUCEAVA
Biroul de Cadastru și Publicitate Imobiliară Gura Humorului

A. Partea I. Descrierea imobilului

TEREN Intravilan

Adresa: Loc. Dragoiesti, Str Padurii, Nr. 105, Jud. Suceava

Nr. Crt	Nr cadastral Nr. topografic	Suprafața* (mp)	Observații / Referințe
A1	34100	714	Sector cadastral:16 Teren neimprejmuit;

B. Partea II. Proprietari și acte

Inscrieri privitoare la dreptul de proprietate și alte drepturi reale		Referințe
1990 / 08/02/2022		
Act Normativ nr. 13, din 26/03/2009 emis de Primaria Comunei Dragoiesti, ANEXA la HCL 13/2009 (act administrativ nr adeverinta 830 din 08.02.2020, emis de Primaria Comunei Dragoiesti;act administrativ nr 422 din 21.01.2021, emis de Primaria Comunei Dragoiesti);		
B1	Intabulare, drept de PROPRIETATE, dobandit prin Lege, cota actuala 1/1, cota initiala 1/1 1) COMUNA DRAGOIESTI , CIF:4441190, DOMENIU PRIVAT	A1

C. Partea III. SARCINI .

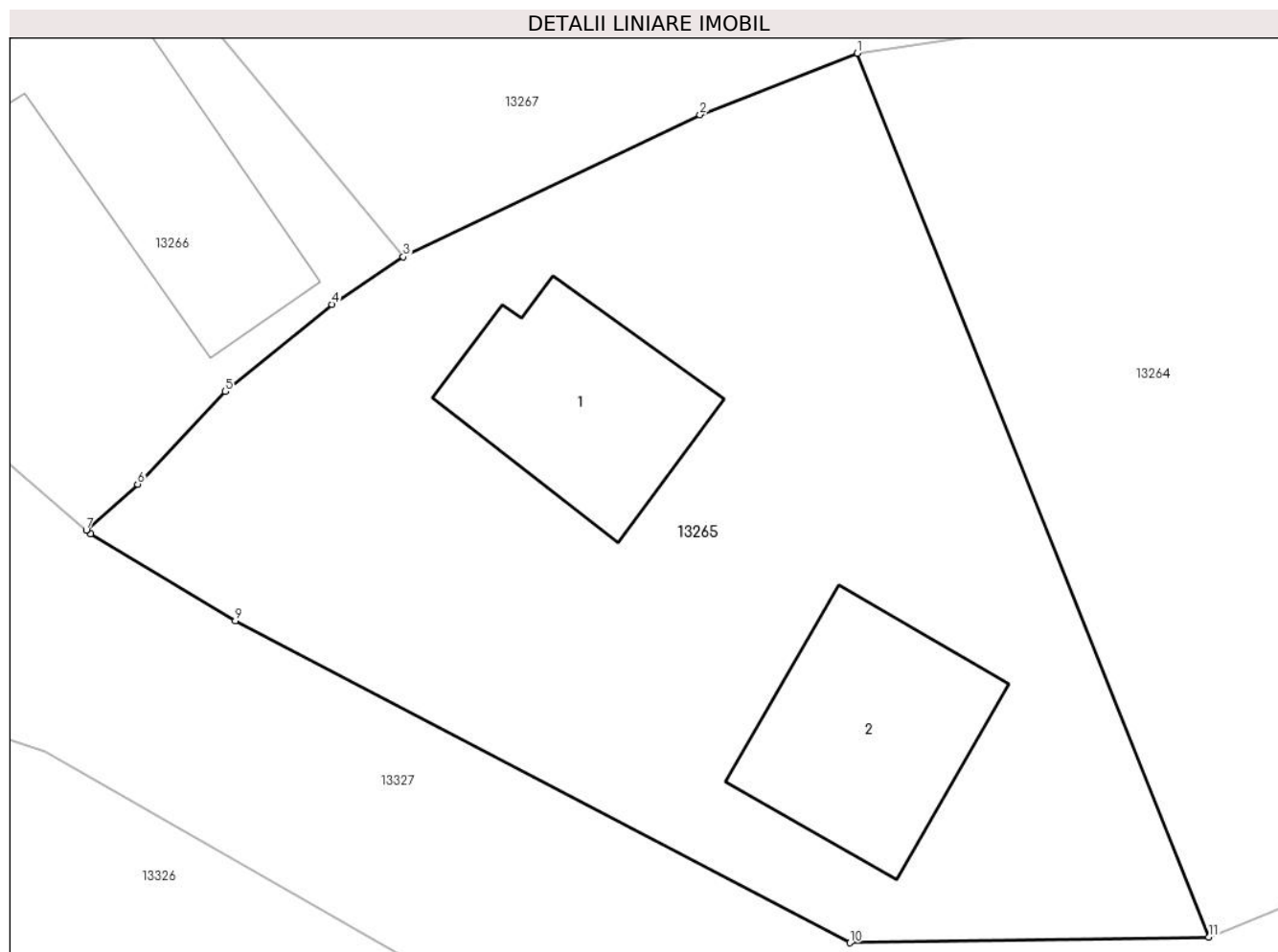
Inscrieri privind dezmembramintele dreptului de proprietate, drepturi reale de garanție și sarcini	Referințe
NU SUNT	

Anexa Nr. 1 La Partea I

Teren

Nr cadastral	Suprafața (mp)*	Observații / Referințe
34100	714	

* Suprafața este determinată în planul de proiecție Stereo 70.



Date referitoare la teren

Crt	Categorie folosință	Intra vilan	Suprafața (mp)	Tarla	Parcelă	Nr. topo	Observații / Referințe
1	curți constructii	DA	714	-	-	-	

Date referitoare la construcții

Crt	Număr	Destinație construcție	Supraf. (mp)	Situație juridică	Observații / Referințe
A1.1		construcții de locuințe	53	Fara acte	Nr. niveluri:1; S. construita la sol:53 mp; S. construita desfasurata:53 mp; LOCUINTA
A1.2		construcții anexa	59	Fara acte	Nr. niveluri:1; S. construita la sol:59 mp; S. construita desfasurata:59 mp; ANEXA

Lungime Segmente

1) Valorile lungimilor segmentelor sunt obținute din proiecție în plan.

Punct început	X / Y	Punct sfârșit	X / Y	Lungime segment (** (m)
1	580.135,757 672.150,208	2	580.130,031 672.147,972	6.147
2	580.130,031 672.147,972	3	580.119,241 672.142,809	11.962
3	580.119,241 672.142,809	4	580.116,643 672.141,085	3.118

Punct început	X / Y	Punct sfârșit	X / Y	Lungime segment (** (m)
4	580.116,643 672.141,085	5	580.112,76 672.137,919	5.01
5	580.112,76 672.137,919	6	580.109,577 672.134,547	4.637
6	580.109,577 672.134,547	7	580.107,714 672.132,88	2.5
7	580.107,714 672.132,88	8	580.107,875 672.132,743	0.211
8	580.107,875 672.132,743	9	580.113,128 672.129,579	6.132
9	580.113,128 672.129,579	10	580.135,486 672.117,878	25.235
10	580.135,486 672.117,878	11	580.148,544 672.118,085	13.06
11	580.148,544 672.118,085	1	580.135,757 672.150,208	34.574

** Lungimile segmentelor sunt determinate în planul de proiecție Stereo 70 și sunt rotunjite la 1 milimetru.

*** Distanța dintre puncte este formată din segmente cumulate ce sunt mai mici decât valoarea 1 milimetru.

**DATE DESPRE IMOBILUL NR. 13266**

Oficiul de Cadastru și Publicitate Imobiliară SUCEAVA
Biroul de Cadastru și Publicitate Imobiliară Gura Humorului

A. Partea I. Descrierea imobilului

TEREN Intravilan

Adresa: Loc. Dragoiesti, Str Padurii, Nr. 103, Jud. Suceava

Nr. Crt	Nr cadastral Nr. topografic	Suprafața* (mp)	Observații / Referințe
A1	34107	297	Sector cadastral:16 Teren neimprejmuit;

B. Partea II. Proprietari și acte

Inscrieri privitoare la dreptul de proprietate și alte drepturi reale		Referințe
1990 / 08/02/2022		
Act Normativ nr. 13, din 26/03/2009 emis de Primaria Comunei Dragoiesti, ANEXA la HCL 13/2009 (act administrativ nr 422 din 21.01.2021, emis de Primaria Comunei Dragoiesti;act administrativ nr adeverinta 830 din 08.02.2020, emis de Primaria Comunei Dragoiesti);		
B2	Intabulare, drept de PROPRIETATE, dobandit prin Lege, cota actuala 1/1, cota initiala 1/1 1) COMUNA DRAGOIESTI , CIF:4441190, DOMENIU PRIVAT	A1

C. Partea III. SARCINI .

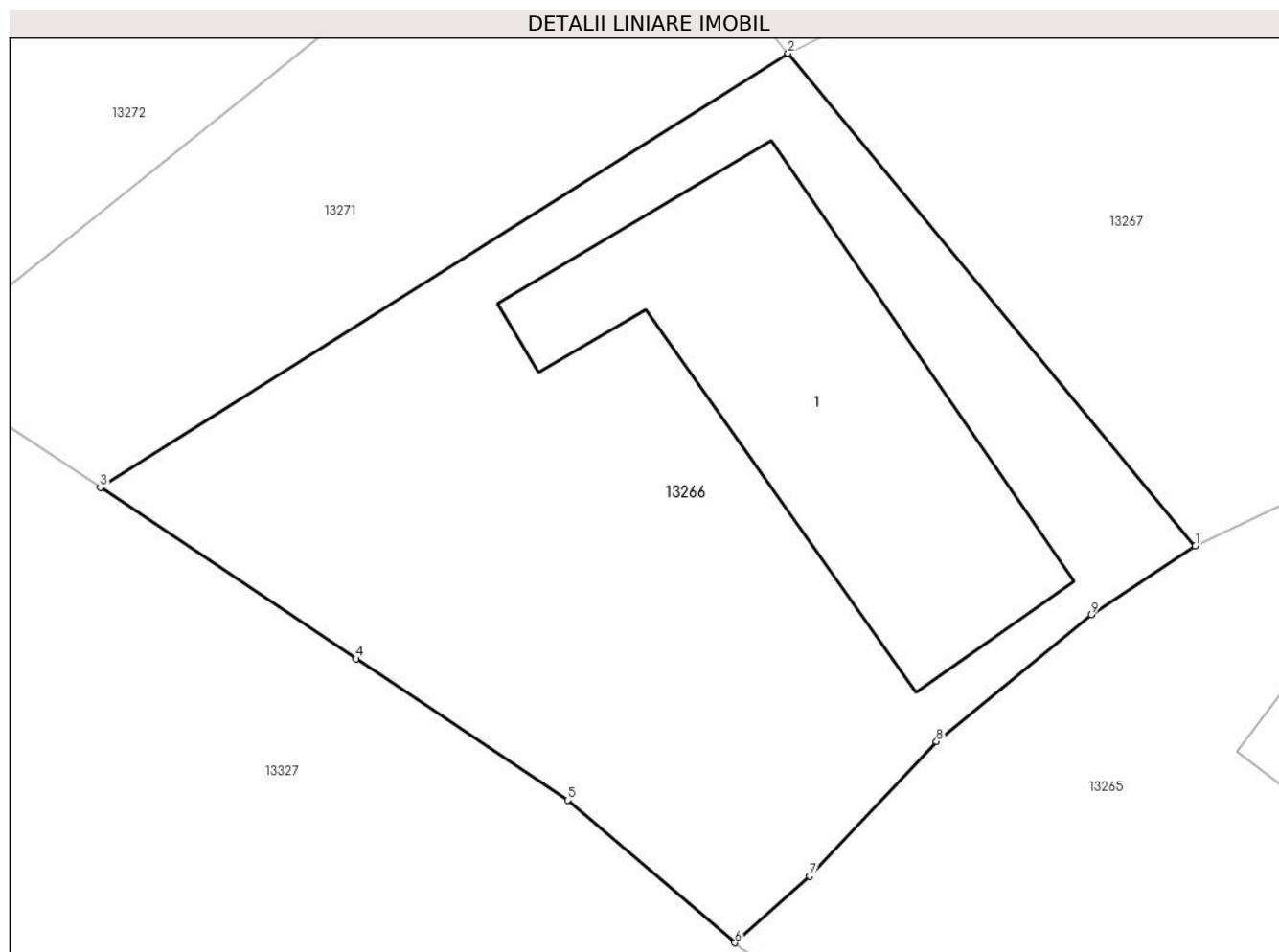
Inscrieri privind dezmembramintele dreptului de proprietate, drepturi reale de garanție și sarcini	Referințe
NU SUNT	

Anexa Nr. 1 La Partea I

Teren

Nr cadastral	Suprafața (mp)*	Observații / Referințe
34107	297	

* Suprafața este determinată în planul de proiecție Stereo 70.



Date referitoare la teren

Crt	Categorie folosință	Intra vilan	Suprafața (mp)	Tarla	Parcelă	Nr. topo	Observații / Referințe
1	curți constructii	DA	297	-	-	-	

Date referitoare la construcții

Crt	Număr	Destinație construcție	Supraf. (mp)	Situație juridică	Observații / Referințe
A1.1		construcții de locuințe	73	Fara acte	Nr. niveluri:1; S. construita la sol:73 mp; S. construita desfasurata:73 mp; LOCUINTA

Lungime Segmente

1) Valorile lungimilor segmentelor sunt obținute din proiecție în plan.

Punct început	X / Y	Punct sfârșit	X / Y	Lungime segment (** (m)
1	580.119,241 672.142,809	2	580.109,044 672.155,139	16.0
2	580.109,044 672.155,139	3	580.091,816 672.144,272	20.369
3	580.091,816 672.144,272	4	580.098,231 672.139,987	7.714
4	580.098,231 672.139,987	5	580.103,533 672.136,446	6.376

Punct început	X / Y	Punct sfârșit	X / Y	Lungime segment (** (m)
5	580.103,533 672.136,446	6	580.107,714 672.132,88	5.495
6	580.107,714 672.132,88	7	580.109,577 672.134,547	2.5
7	580.109,577 672.134,547	8	580.112,76 672.137,919	4.637
8	580.112,76 672.137,919	9	580.116,643 672.141,085	5.01
9	580.116,643 672.141,085	1	580.119,241 672.142,809	3.118

** Lungimile segmentelor sunt determinate în planul de proiecție Stereo 70 și sunt rotunjite la 1 milimetru.

*** Distanța dintre puncte este formată din segmente cumulate ce sunt mai mici decât valoarea 1 milimetru.

**DATE DESPRE IMOBILUL NR. 13267**

Oficiul de Cadastru și Publicitate Imobiliară SUCEAVA
 Biroul de Cadastru și Publicitate Imobiliară Gura Humorului

A. Partea I. Descrierea imobilului

TEREN Intravilan

Adresa: Loc. Dragoiesti, Str Morii, Jud. Suceava

Nr. Crt	Nr cadastral Nr. topografic	Suprafața* (mp)	Observații / Referințe
A1	34096	778	Sector cadastral:16 Teren neimprejmuit;

B. Partea II. Proprietari și acte

Inscrieri privitoare la dreptul de proprietate și alte drepturi reale		Referințe
1990 / 08/02/2022		
Act Normativ nr. 13, din 26/03/2009 emis de Primaria Comunei Dragoiesti, ANEXA la HCL 13/2009 (act administrativ nr 422 din 21.01.2021, emis de Primaria Comunei Dragoiesti;act administrativ nr adeverinta 830 din 08.02.2020, emis de Primaria Comunei Dragoiesti);		
B2	Intabulare, drept de PROPRIETATE, dobandit prin Lege, cota actuala 1/1, cota initiala 1/1 1) COMUNA DRAGOIESTI , CIF:4441190, domeniul privat	A1

C. Partea III. SARCINI .

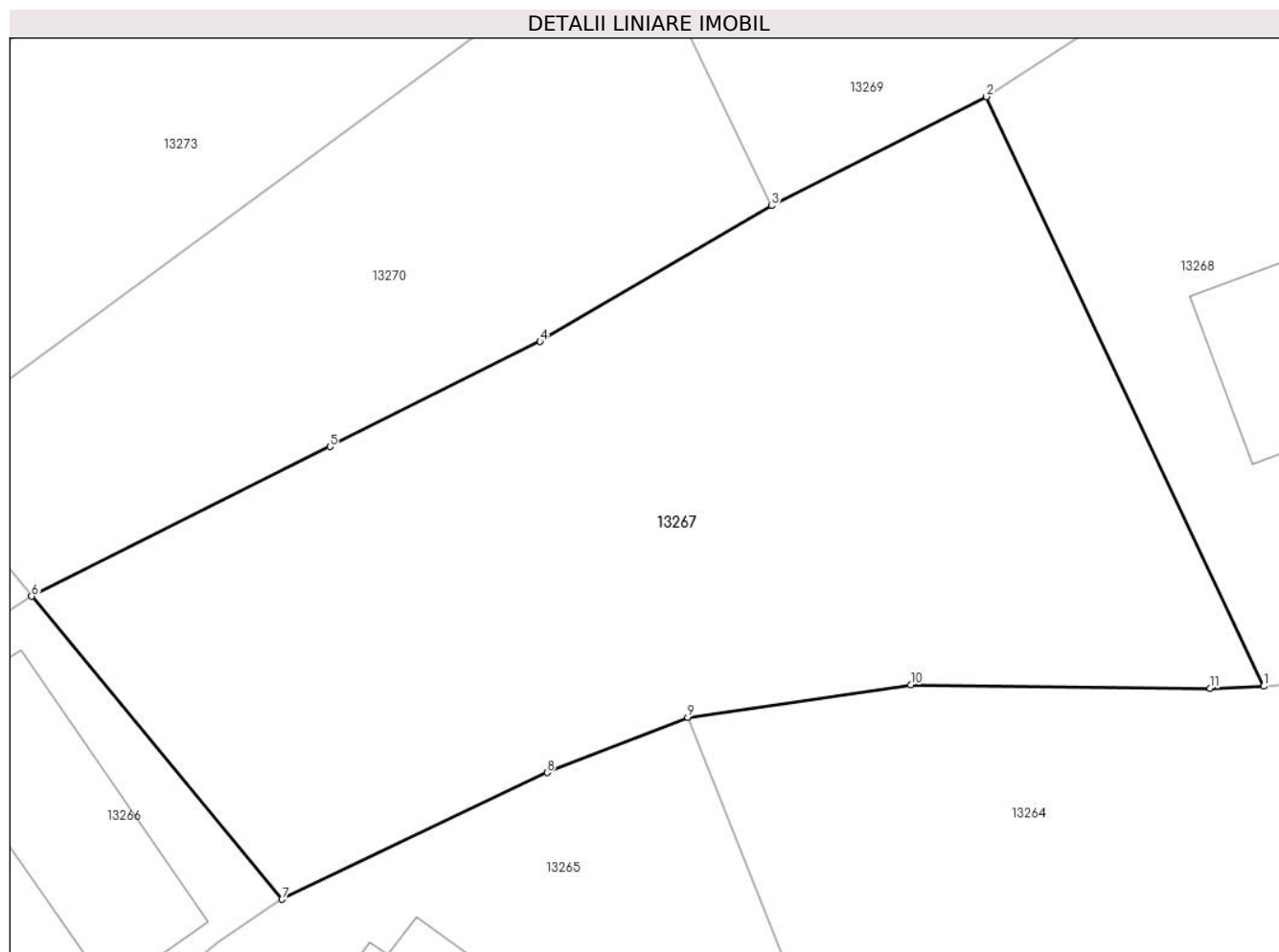
Inscrieri privind dezmembramintele dreptului de proprietate, drepturi reale de garanție și sarcini	Referințe
NU SUNT	

Anexa Nr. 1 La Partea I

Teren

Nr cadastral	Suprafața (mp)*	Observații / Referințe
34096	778	

* Suprafața este determinată în planul de proiecție Stereo 70.



Date referitoare la teren

Crt	Categorie folosință	Intravilan	Suprafața (mp)	Tarla	Parcelă	Nr. topo	Observații / Referințe
1	arabil	DA	778	-	-	-	

Lungime Segmente

1) Valorile lungimilor segmentelor sunt obținute din proiecție în plan.

Punct început	X / Y	Punct sfârșit	X / Y	Lungime segment (** (m)
1	580.159,203 672.151,481	2	580.147,914 672.175,469	26.512
2	580.147,914 672.175,469	3	580.139,169 672.171,029	9.808
3	580.139,169 672.171,029	4	580.129,743 672.165,507	10.924
4	580.129,743 672.165,507	5	580.121,188 672.161,228	9.565
5	580.121,188 672.161,228	6	580.109,044 672.155,139	13.585

Punct început	X / Y	Punct sfârșit	X / Y	Lungime segment (** (m)
6	580.109,044 672.155,139	7	580.119,241 672.142,809	16.0
7	580.119,241 672.142,809	8	580.130,031 672.147,972	11.962
8	580.130,031 672.147,972	9	580.135,757 672.150,208	6.147
9	580.135,757 672.150,208	10	580.144,837 672.151,542	9.177
10	580.144,837 672.151,542	11	580.157,024 672.151,388	12.188
11	580.157,024 672.151,388	1	580.159,203 672.151,481	2.181

** Lungimile segmentelor sunt determinate în planul de proiecție Stereo 70 și sunt rotunjite la 1 milimetru.

*** Distanța dintre puncte este formată din segmente cumulate ce sunt mai mici decât valoarea 1 milimetru.

**DATE DESPRE IMOBILUL NR. 13268**

Oficiul de Cadastru și Publicitate Imobiliară SUCEAVA
Biroul de Cadastru și Publicitate Imobiliară Gura Humorului

A. Partea I. Descrierea imobilului

TEREN Intravilan

Adresa: Loc. Dragoiesti, Str Morii, Nr. 57, Jud. Suceava

Nr. Crt	Nr cadastral Nr. topografic	Suprafața* (mp)	Observații / Referințe
A1		416	Sector cadastral:16 Teren neimprejmuit;

B. Partea II. Proprietari și acte

Inscrieri privitoare la dreptul de proprietate și alte drepturi reale		Referințe
13268 / 18/03/2022		
Act Normativ nr. 7, din 13/03/1996 emis de PARLAMENTUL ROMANIEI;		
B1	Inscrierea provizorie, drept de PROPRIETATE, dobandit prin Lege, cota actuala 1/1, cota initiala 1/1	A1
1) COMUNA DRAGOIESTI, CIF:4441190, Proprietar neidentificat		

C. Partea III. SARCINI .

Inscrieri privind dezmembramintele dreptului de proprietate, drepturi reale de garanție și sarcini	Referințe
NU SUNT	

Anexa Nr. 1 La Partea I

Teren

Nr cadastral	Suprafața (mp)*	Observații / Referințe
	416	

* Suprafața este determinată în planul de proiecție Stereo 70.



Date referitoare la teren

Crt	Categorie folosință	Intravilan	Suprafața (mp)	Tarla	Parcelă	Nr. topo	Observații / Referințe
1	curți constructii	DA	416	-	-	-	

Date referitoare la construcții

Crt	Număr	Destinație construcție	Supraf. (mp)	Situație juridică	Observații / Referințe
A1.1		construcții de locuințe	47	Fara acte	Nr. niveluri:1; S. construita la sol:47 mp; S. construita desfasurata:47 mp; LOCUINTA
A1.2		construcții anexa	35	Fara acte	Nr. niveluri:1; S. construita la sol:35 mp; S. construita desfasurata:35 mp; ANEXA

Lungime Segmente

1) Valorile lungimilor segmentelor sunt obținute din proiecție în plan.

Punct început	X / Y	Punct sfârșit	X / Y	Lungime segment (** (m)
1	580.156,564 672.181,08	2	580.147,914 672.175,469	10.31
2	580.147,914 672.175,469	3	580.159,203 672.151,481	26.512
3	580.159,203 672.151,481	4	580.163,979 672.151,876	4.792

Punct început	X / Y	Punct sfârșit	X / Y	Lungime segment (** (m)
4	580.163,979 672.151,876	5	580.171,996 672.153,885	8.265
5	580.171,996 672.153,885	6	580.174,766 672.155,23	3.079
6	580.174,766 672.155,23	7	580.160,085 672.180,427	29.162
7	580.160,085 672.180,427	8	580.157,459 672.179,467	2.796
8	580.157,459 672.179,467	1	580.156,564 672.181,08	1.845

** Lungimile segmentelor sunt determinate în planul de proiecție Stereo 70 și sunt rotunjite la 1 milimetru.

*** Distanța dintre puncte este formată din segmente cumulate ce sunt mai mici decât valoarea 1 milimetru.

**DATE DESPRE IMOBILUL NR. 13269**

Oficiul de Cadastru și Publicitate Imobiliară SUCEAVA
Biroul de Cadastru și Publicitate Imobiliară Gura Humorului

A. Partea I. Descrierea imobilului

TEREN Intravilan

Adresa: Loc. Dragoiesti, Str Morii, Nr. 59, Jud. Suceava

Nr. Crt	Nr cadastral Nr. topografic	Suprafața* (mp)	Observații / Referințe
A1	30545	264	Sector cadastral:16 Teren neimprijmit;

Construcții

Crt	Nr cadastral Nr. topografic	Adresa	Observații / Referințe
A1.1		Loc. Dragoiesti, Str Morii, Nr. 59, Jud. Suceava	Nr. niveluri:1; S. construita la sol:40 mp; S. construita desfasurata:40 mp; LOCUINTA
A1.2		Loc. Dragoiesti, Str Morii, Nr. 59, Jud. Suceava	Nr. niveluri:1; S. construita la sol:11 mp; S. construita desfasurata:11 mp; ANEXA

B. Partea II. Proprietari și acte

Inscrieri privitoare la dreptul de proprietate și alte drepturi reale		Referințe
10674 / 28/09/2012		
Act Administrativ nr. 2617, din 15/10/2003 emis de COMISIA JUDETEANA SUCEAVA;		
B1	Intabulare, drept de PROPRIETATE, dobandit prin Reconstituire, cota actuala 1/1, cota initiala 1/1 1) CAPRA NECULAI	A1
Act Administrativ nr. 1598, din 26/09/2012 emis de PRIMARIA COMUNEI DRAGOIESTI (act administrativ - adeverinta nr. 1579/25-09-2012 - PRIMARIA COMUNEI DRAGOIESTI);		
B2	Intabulare, drept de PROPRIETATE, dobandit prin Construire, cota actuala 1/1, cota initiala 1/1 1) CAPRA NECULAI	A1.1, A1.2

C. Partea III. SARCINI .

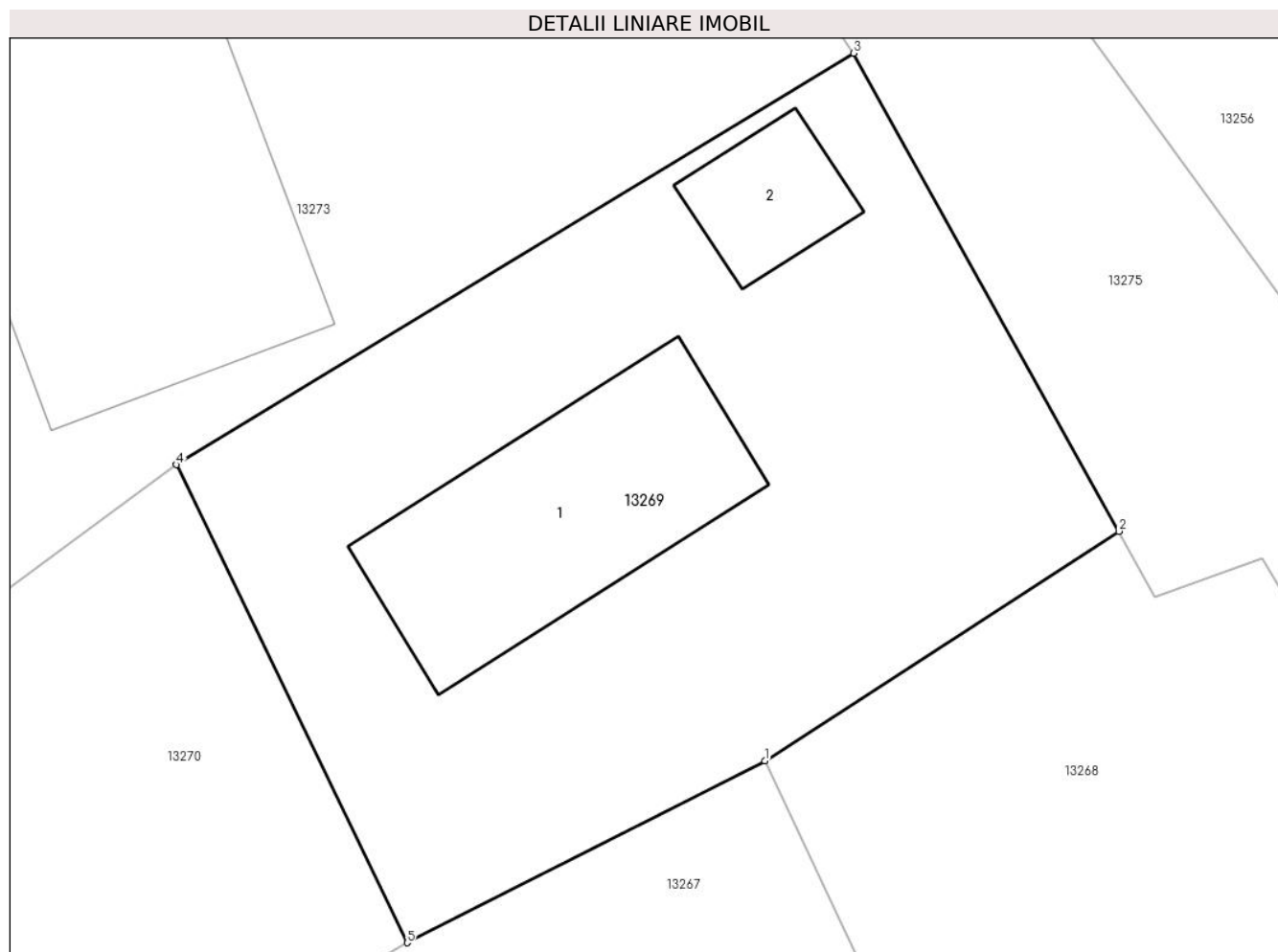
Inscrieri privind dezmembramintele dreptului de proprietate, drepturi reale de garanție și sarcini	Referințe
NU SUNT	

Anexa Nr. 1 La Partea I

Teren

Nr cadastral	Suprafața (mp)*	Observații / Referințe
30545	264	

* Suprafața este determinată în planul de proiecție Stereo 70.



Date referitoare la teren

Crt	Categorie folosință	Intravilan	Suprafața (mp)	Tarla	Parcelă	Nr. topo	Observații / Referințe
1	curți constructii	DA	264	-	-	-	

Date referitoare la construcții

Crt	Număr	Destinație construcție	Supraf. (mp)	Situație juridică	Observații / Referințe
A1.1		construcții de locuințe	40	Cu acte	Nr. niveluri:1; S. construita la sol:40 mp; S. construita desfasurata:40 mp; LOCUINTA
A1.2		construcții anexa	11	Cu acte	Nr. niveluri:1; S. construita la sol:11 mp; S. construita desfasurata:11 mp; ANEXA

Lungime Segmente

1) Valorile lungimilor segmentelor sunt obținute din proiecție în plan.

Punct început	X / Y	Punct sfârșit	X / Y	Lungime segment (** (m)
1	580.147,914 672.175,469	2	580.156,564 672.181,08	10.31
2	580.156,564 672.181,08	3	580.150,084 672.192,755	13.353
3	580.150,084 672.192,755	4	580.133,536 672.182,706	19.36

Punct început	X / Y	Punct sfârșit	X / Y	Lungime segment (** (m)
4	580.133,536 672.182,706	5	580.139,169 672.171,029	12.965
5	580.139,169 672.171,029	1	580.147,914 672.175,469	9.808

** Lungimile segmentelor sunt determinate în planul de proiecție Stereo 70 și sunt rotunjite la 1 milimetru.

*** Distanța dintre puncte este formată din segmente cumulate ce sunt mai mici decât valoarea 1 milimetru.

**DATE DESPRE IMOBILUL NR. 13270**

Oficiul de Cadastru și Publicitate Imobiliară SUCEAVA
Biroul de Cadastru și Publicitate Imobiliară Gura Humorului

A. Partea I. Descrierea imobilului

TEREN Intravilan

Adresa: Loc. Dragoiesti, Jud. Suceava

Nr. Crt	Nr cadastral Nr. topografic	Suprafața* (mp)	Observații / Referințe
A1	34098	369	Sector cadastral:16 Teren neimprejmuit;

B. Partea II. Proprietari și acte

Inscrieri privitoare la dreptul de proprietate și alte drepturi reale		Referințe
1990 / 08/02/2022		
Act Normativ nr. 13, din 26/03/2009 emis de Primaria Comunei Dragoiesti, ANEXA la HCL 13/2009 (act administrativ nr 422 din 21.01.2021, emis de Primaria Comunei Dragoiesti;act administrativ nr adeverinta 830 din 08.02.2020, emis de Primaria Comunei Dragoiesti);		
B1	Intabulare, drept de PROPRIETATE, dobandit prin Lege, cota actuala 1/1, cota initiala 1/1 1) COMUNA DRAGOIESTI , CIF:4441190, DOMENIU PRIVAT	A1

C. Partea III. SARCINI .

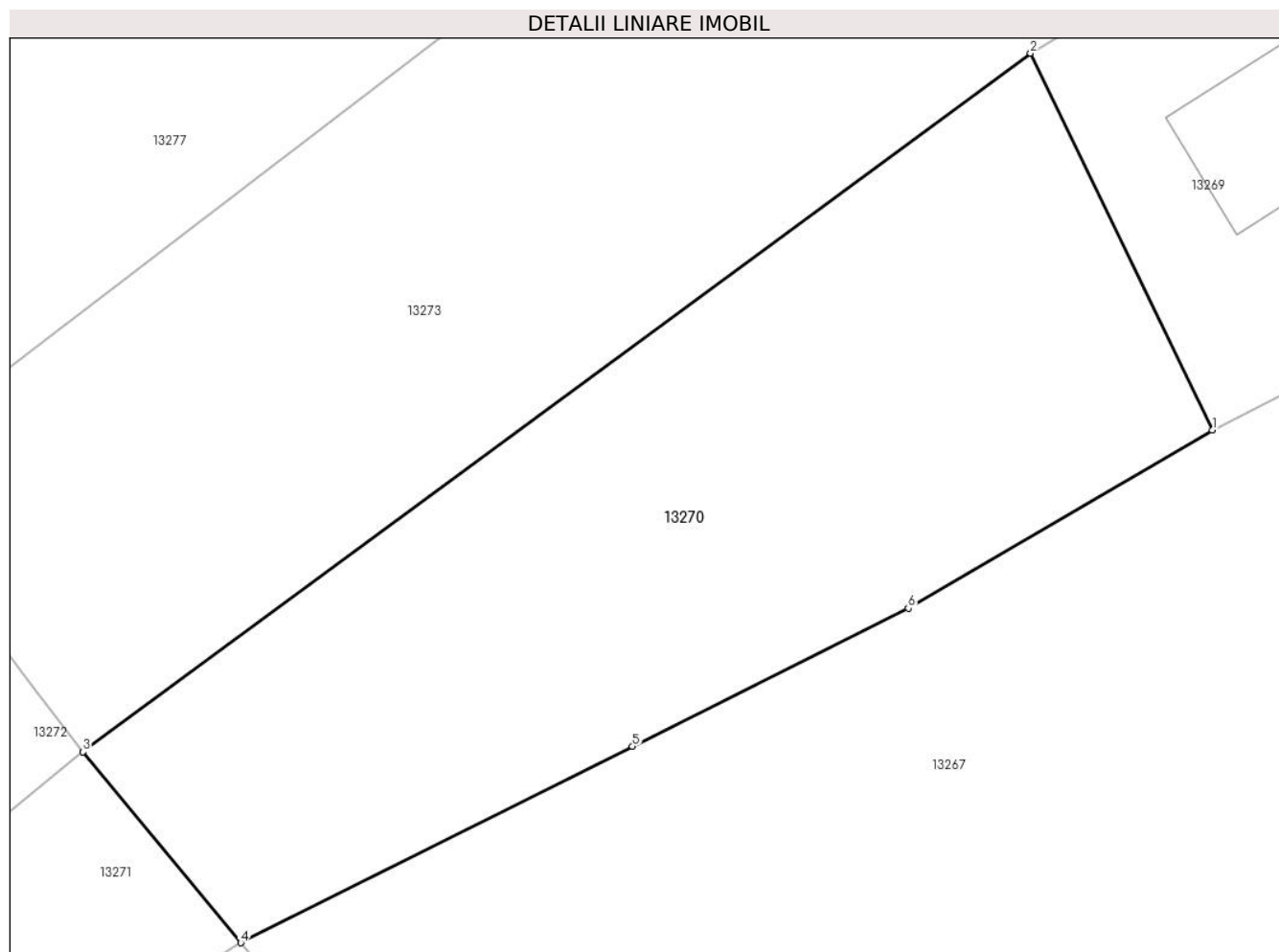
Inscrieri privind dezmembramintele dreptului de proprietate, drepturi reale de garanție și sarcini	Referințe
NU SUNT	

Anexa Nr. 1 La Partea I

Teren

Nr cadastral	Suprafața (mp)*	Observații / Referințe
34098	369	

* Suprafața este determinată în planul de proiecție Stereo 70.



Date referitoare la teren

Crt	Categorie folosință	Intravilan	Suprafața (mp)	Tarla	Parcelă	Nr. topo	Observații / Referințe
1	arabil	DA	369	-	-	-	

Lungime Segmente

1) Valorile lungimilor segmentelor sunt obținute din proiecție în plan.

Punct început	X / Y	Punct sfârșit	X / Y	Lungime segment (** (m)
1	580.139,169 672.171,029	2	580.133,536 672.182,706	12.965
2	580.133,536 672.182,706	3	580.104,154 672.161,052	36.499
3	580.104,154 672.161,052	4	580.109,044 672.155,139	7.673
4	580.109,044 672.155,139	5	580.121,188 672.161,228	13.585
5	580.121,188 672.161,228	6	580.129,743 672.165,507	9.565

Punct început	X / Y	Punct sfârșit	X / Y	Lungime segment (** (m)
6	580.129,743 672.165,507	1	580.139,169 672.171,029	10.924

** Lungimile segmentelor sunt determinate în planul de proiecție Stereo 70 și sunt rotunjite la 1 milimetru.

*** Distanța dintre puncte este formată din segmente cumulate ce sunt mai mici decât valoarea 1 milimetru.

**DATE DESPRE IMOBILUL NR. 13271**

Oficiul de Cadastru și Publicitate Imobiliară SUCEAVA
Biroul de Cadastru și Publicitate Imobiliară Gura Humorului

A. Partea I. Descrierea imobilului

TEREN Intravilan

Adresa: Loc. Dragoiesti, Str Padurii, Jud. Suceava

Nr. Crt	Nr cadastral Nr. topografic	Suprafața* (mp)	Observații / Referințe
A1	34106	136	Sector cadastral:16 Teren neimprejmuit;

B. Partea II. Proprietari și acte

Inscrieri privitoare la dreptul de proprietate și alte drepturi reale		Referințe
1990 / 08/02/2022		
Act Normativ nr. 13, din 26/03/2009 emis de Primaria Comunei Dragoiesti, ANEXA la HCL 13/2009 (act administrativ nr 422 din 21.01.2021, emis de Primaria Comunei Dragoiesti;act administrativ nr adeverinta 830 din 08.02.2020, emis de Primaria Comunei Dragoiesti);		
B2	Intabulare, drept de PROPRIETATE, dobandit prin Lege, cota actuala 1/1, cota initiala 1/1 1) COMUNA DRAGOIESTI , CIF:4441190, DOMENIU PRIVAT	A1

C. Partea III. SARCINI .

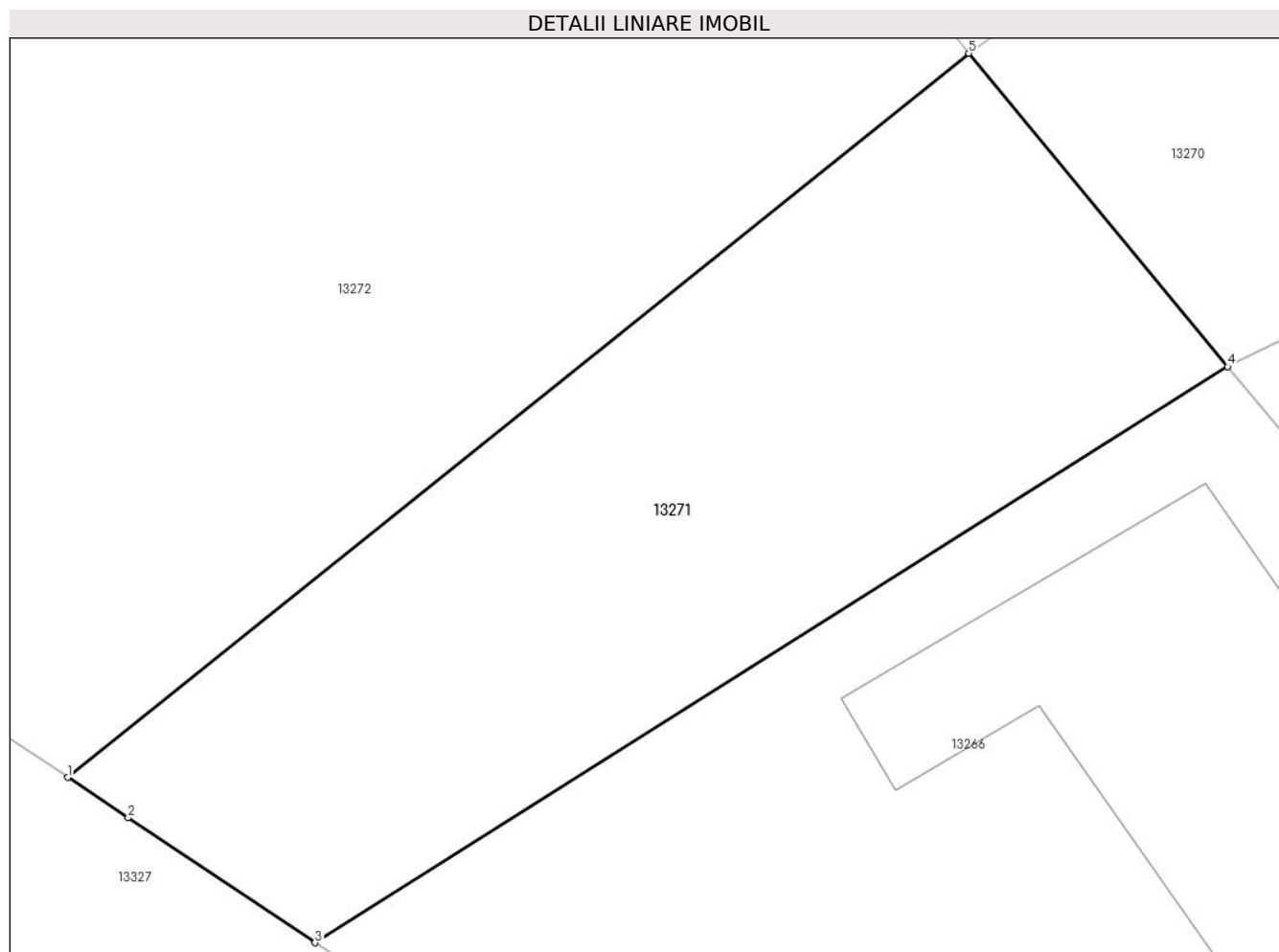
Inscrieri privind dezmembramintele dreptului de proprietate, drepturi reale de garanție și sarcini	Referințe
NU SUNT	

Anexa Nr. 1 La Partea I

Teren

Nr cadastral	Suprafața (mp)*	Observații / Referințe
34106	136	

* Suprafața este determinată în planul de proiecție Stereo 70.



Date referitoare la teren

Crt	Categorie folosință	Intravilan	Suprafața (mp)	Tarla	Parcelă	Nr. topo	Observații / Referințe
1	arabil	DA	136	-	-	-	

Lungime Segmente

1) Valorile lungimilor segmentelor sunt obținute din proiecție în plan.

Punct început	X / Y	Punct sfârșit	X / Y	Lungime segment (** (m)
1	580.087,146 672.147,39	2	580.088,287 672.146,628	1.372
2	580.088,287 672.146,628	3	580.091,816 672.144,272	4.243
3	580.091,816 672.144,272	4	580.109,044 672.155,139	20.369
4	580.109,044 672.155,139	5	580.104,154 672.161,052	7.673
5	580.104,154 672.161,052	1	580.087,146 672.147,39	21.816

**** Lungimile segmentelor sunt determinate în planul de proiecție Stereo 70 și sunt rotunjite la 1 milimetru.**

***** Distanța dintre puncte este formată din segmente cumulate ce sunt mai mici decât valoarea 1 milimetru.**

**DATE DESPRE IMOBILUL NR. 13272**

Oficiul de Cadastru și Publicitate Imobiliară SUCEAVA
 Biroul de Cadastru și Publicitate Imobiliară Gura Humorului

A. Partea I. Descrierea imobilului

TEREN Intravilan

Adresa: Loc. Dragoiesti, Str Morii, Nr. 101, Jud. Suceava

Nr. Crt	Nr cadastral Nr. topografic	Suprafața* (mp)	Observații / Referințe
A1	34105	473	Sector cadastral:16 Teren neimprejmuit;

B. Partea II. Proprietari și acte

Inscrieri privitoare la dreptul de proprietate și alte drepturi reale		Referințe
1990 / 08/02/2022		
Act Normativ nr. 13, din 26/03/2009 emis de Primaria Comunei Dragoiesti, ANEXA la HCL 13/2009 (act administrativ nr 422 din 21.01.2021, emis de Primaria Comunei Dragoiesti;act administrativ nr adeverinta 830 din 08.02.2020, emis de Primaria Comunei Dragoiesti);		
B2	Intabulare, drept de PROPRIETATE, dobandit prin Lege, cota actuala 1/1, cota initiala 1/1 1) COMUNA DRAGOIESTI , CIF:4441190, DOMENIU PRIVAT	A1

C. Partea III. SARCINI .

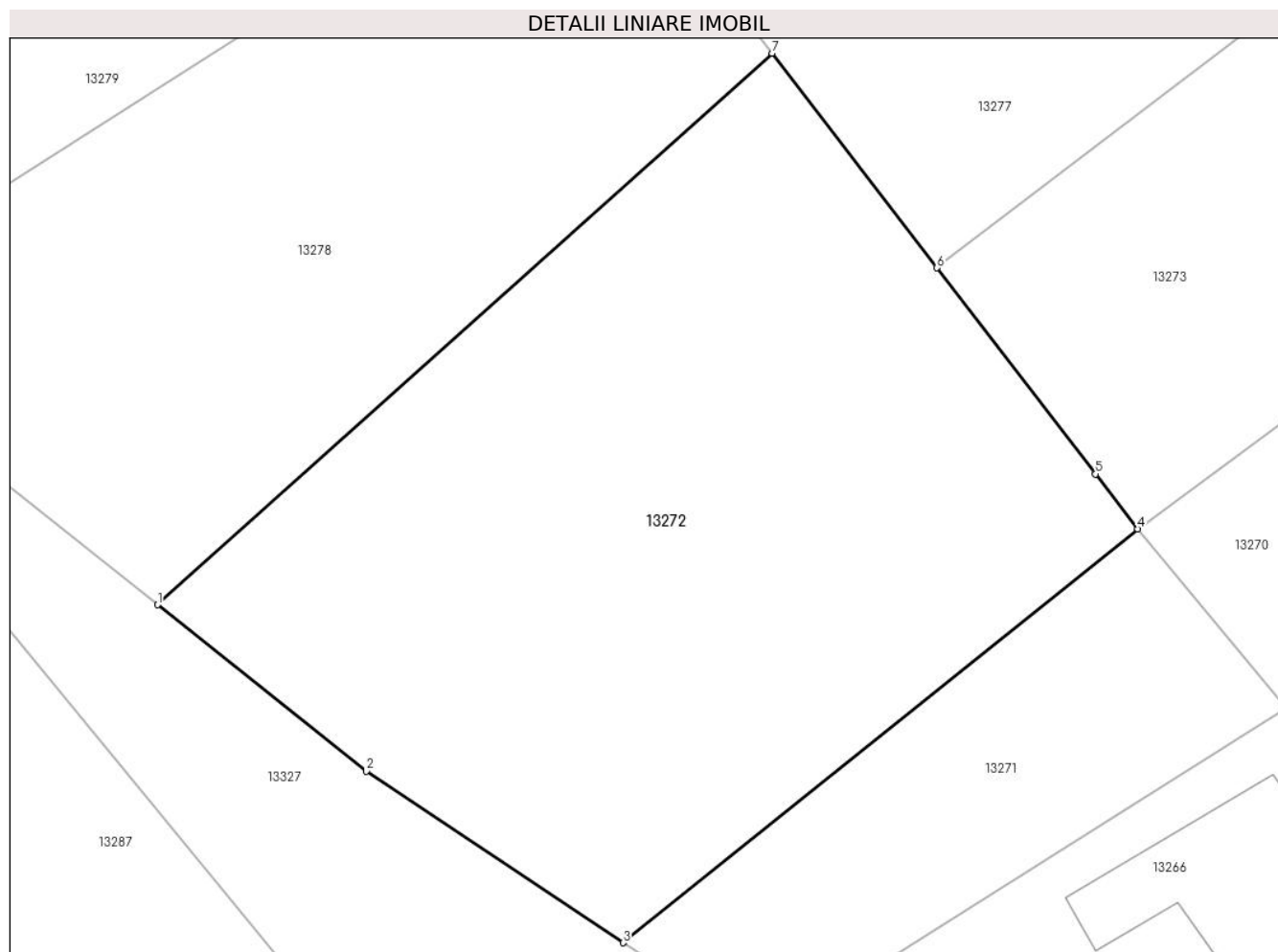
Inscrieri privind dezmembramintele dreptului de proprietate, drepturi reale de garanție și sarcini	Referințe
NU SUNT	

Anexa Nr. 1 La Partea I

Teren

Nr cadastral	Suprafața (mp)*	Observații / Referințe
34105	473	

* Suprafața este determinată în planul de proiecție Stereo 70.



Date referitoare la teren

Crt	Categorie folosință	Intra vilan	Suprafața (mp)	Tarla	Parcelă	Nr. topo	Observații / Referințe
1	arabil	DA	473	-	-	-	

Lungime Segmente

1) Valorile lungimilor segmentelor sunt obținute din proiecție în plan.

Punct început	X / Y	Punct sfârșit	X / Y	Lungime segment (** (m)
1	580.071,771 672.158,546	2	580.078,667 672.153,053	8.816
2	580.078,667 672.153,053	3	580.087,146 672.147,39	10.196
3	580.087,146 672.147,39	4	580.104,154 672.161,052	21.816
4	580.104,154 672.161,052	5	580.102,76 672.162,864	2.286
5	580.102,76 672.162,864	6	580.097,521 672.169,671	8.59

Punct început	X / Y	Punct sfârșit	X / Y	Lungime segment (** (m)
6	580.097,521 672.169,671	7	580.092,069 672.176,756	8.94
7	580.092,069 672.176,756	1	580.071,771 672.158,546	27.269

** Lungimile segmentelor sunt determinate în planul de proiecție Stereo 70 și sunt rotunjite la 1 milimetru.

*** Distanța dintre puncte este formată din segmente cumulate ce sunt mai mici decât valoarea 1 milimetru.

**DATE DESPRE IMOBILUL NR. 13273**

Oficiul de Cadastru și Publicitate Imobiliară SUCEAVA
Biroul de Cadastru și Publicitate Imobiliară Gura Humorului

A. Partea I. Descrierea imobilului

TEREN Intravilan

Adresa: Loc. Dragoiesti, Str Morii, Nr. 61, Jud. Suceava

Nr. Crt	Nr cadastral Nr. topografic	Suprafața* (mp)	Observații / Referințe
A1	34095	643	Sector cadastral:16 Teren neimpregmuit;

Construcții

Crt	Nr cadastral Nr. topografic	Adresa	Observații / Referințe
A1.2	34095-C2	Loc. Dragoiesti, Str Morii, Nr. 61, Jud. Suceava	Nr. niveluri:1; S. construita la sol:80 mp; S. construita desfasurata:80 mp; LOCUINTA

B. Partea II. Proprietari și acte

Inscrieri privitoare la dreptul de proprietate și alte drepturi reale		Referințe
1990 / 08/02/2022		
Act Normativ nr. 13, din 26/03/2009 emis de Primaria Comunei Dragoiesti, ANEXA la HCL 13/2009 (act administrativ nr adeverinta 830 din 08.02.2020, emis de Primaria Comunei Dragoiesti;act administrativ nr 422 din 21.01.2021, emis de Primaria Comunei Dragoiesti);		
B1	Intabulare, drept de PROPRIETATE, dobandit prin Lege, cota actuala 1/1, cota initiala 1/1 1) COMUNA DRAGOIESTI, CIF:4441190, DOMENIU PRIVAT	A1
13273 / 18/03/2022		
Act Administrativ nr. 2526, din 31/03/2022 emis de PRIMARIA COMUNEI DRAGOIESTI;		
B2	Intabulare, drept de PROPRIETATE, dobandit prin Lege, cota actuala 1/1, cota initiala 1/1 1) BACAU SORIN 2) BERGHEVA LENUTA-GEORGINA	A1.2

C. Partea III. SARCINI .

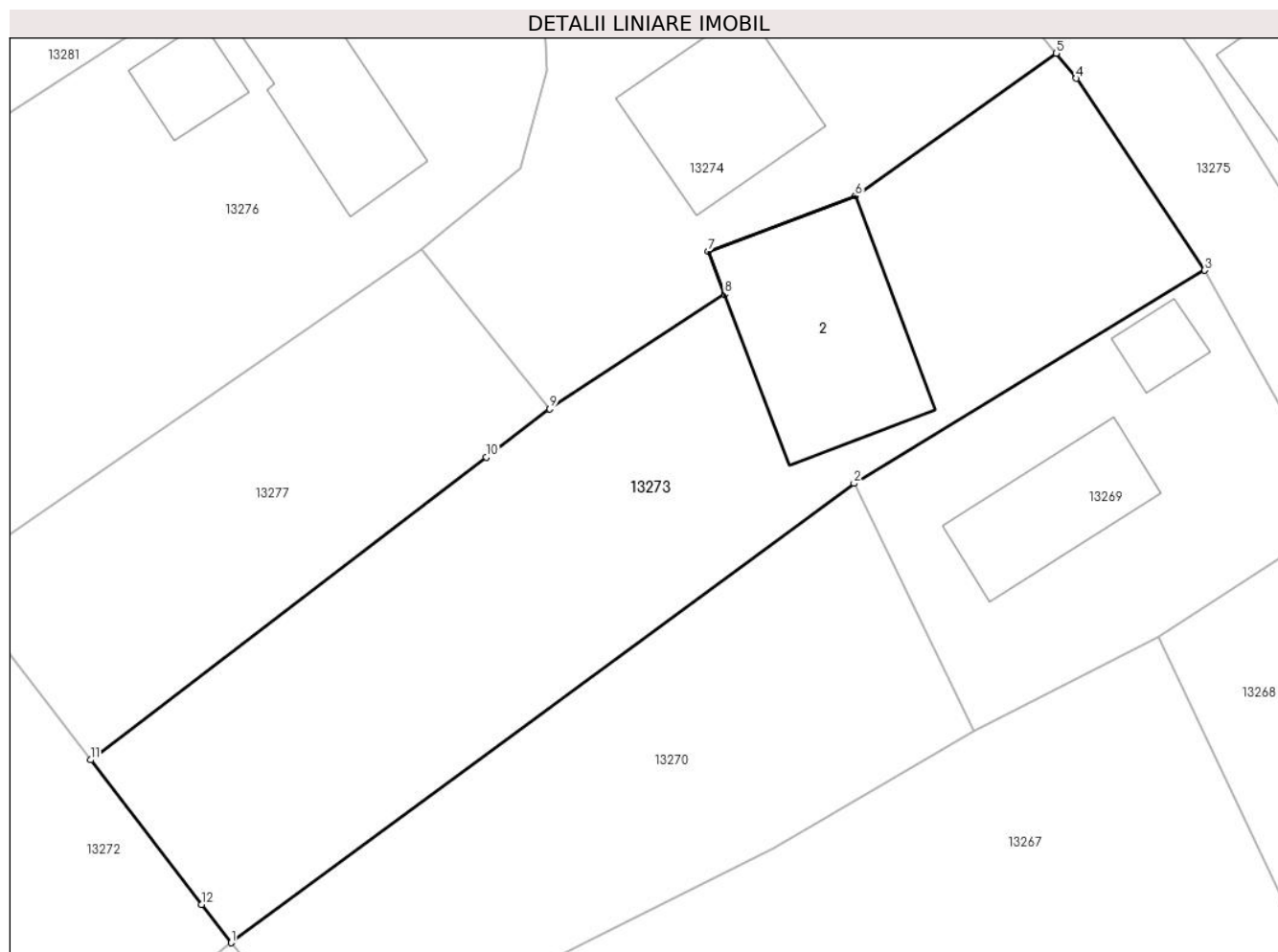
Inscrieri privind dezmembramintele dreptului de proprietate, drepturi reale de garanție și sarcini	Referințe
NU SUNT	

Anexa Nr. 1 La Partea I

Teren

Nr cadastral	Suprafața (mp)*	Observații / Referințe
34095	643	

* Suprafața este determinată în planul de proiecție Stereo 70.



Date referitoare la teren

Crt	Categorie folosință	Intravilan	Suprafața (mp)	Tarla	Parcelă	Nr. topo	Observații / Referințe
1	curți constructii	DA	230	-	-	-	
2	arabil	DA	413	-	-	-	

Date referitoare la construcții

Crt	Număr	Destinație construcție	Supraf. (mp)	Situație juridică	Observații / Referințe
A1.2	34095-C2	construcții anexa	80	Cu acte	Nr. niveluri:1; S. construita la sol:80 mp; S. construita desfasurata:80 mp; LOCUINTA

Lungime Segmente

1) Valorile lungimilor segmentelor sunt obținute din proiecție în plan.

Punct început	X / Y	Punct sfârșit	X / Y	Lungime segment (** (m)
1	580.104,154 672.161,052	2	580.133,536 672.182,706	36.499
2	580.133,536 672.182,706	3	580.150,084 672.192,755	19.36
3	580.150,084 672.192,755	4	580.144,026 672.201,808	10.893

Punct început	X / Y	Punct sfârșit	X / Y	Lungime segment (** (m)
4	580.144,026 672.201,808	5	580.143,07 672.202,986	1.517
5	580.143,07 672.202,986	6	580.133,59 672.196,258	11.625
6	580.133,59 672.196,258	7	580.126,666 672.193,646	7.4
7	580.126,666 672.193,646	8	580.127,426 672.191,632	2.153
8	580.127,426 672.191,632	9	580.119,188 672.186,224	9.854
9	580.119,188 672.186,224	10	580.116,196 672.183,939	3.765
10	580.116,196 672.183,939	11	580.097,521 672.169,671	23.502
11	580.097,521 672.169,671	12	580.102,76 672.162,864	8.59
12	580.102,76 672.162,864	1	580.104,154 672.161,052	2.286

** Lungimile segmentelor sunt determinate în planul de proiecție Stereo 70 și sunt rotunjite la 1 milimetru.

*** Distanța dintre puncte este formată din segmente cumulate ce sunt mai mici decât valoarea 1 milimetru.

**DATE DESPRE IMOBILUL NR. 13274**

Oficiul de Cadastru și Publicitate Imobiliară SUCEAVA
 Biroul de Cadastru și Publicitate Imobiliară Gura Humorului

A. Partea I. Descrierea imobilului

TEREN Intravilan

Adresa: Loc. Dragoiesti, Str Morii, Nr. 63, Jud. Suceava

Nr. Crt	Nr cadastral Nr. topografic	Suprafața* (mp)	Observații / Referințe
A1		469	Sector cadastral:16 Teren neimprijmit;

Construcții

Crt	Nr cadastral Nr. topografic	Adresa	Observații / Referințe
A1.1		Loc. Dragoiesti, Str Morii, Nr. 63, Jud. Suceava	Nr. niveluri:1; S. construita la sol:29 mp; S. construita desfasurata:29 mp; LOCUINTA
A1.2		Loc. Dragoiesti, Str Morii, Nr. 63, Jud. Suceava	Nr. niveluri:1; S. construita la sol:11 mp; S. construita desfasurata:11 mp; ANEXA
A1.3		Loc. Dragoiesti, Str Morii, Nr. 63, Jud. Suceava	Nr. niveluri:1; S. construita la sol:50 mp; S. construita desfasurata:50 mp; ANEXA

B. Partea II. Proprietari și acte

Inscrieri privitoare la dreptul de proprietate și alte drepturi reale		Referințe
13274 / 18/03/2022		
Act Normativ nr. 7, din 13/03/1996 emis de PARLAMENTUL ROMANIEI;		
B1	Inscrierea provizorie, drept de PROPRIETATE, dobandit prin Lege, cota actuala 1/1, cota initiala 1/1 1) COMUNA DRAGOIESTI , CIF:4441190	A1
Act Administrativ nr. 2526, din 31/03/2022 emis de PRIMARIA COMUNEI DRAGOIESTI;		
B2	Intabulare, drept de PROPRIETATE, dobandit prin Lege, cota actuala 1/1, cota initiala 1/1 1) BACAU SORIN 2) BERGHEVA LENUTA-GEORGINA	A1.1, A1.2, A1.3

C. Partea III. SARCINI .

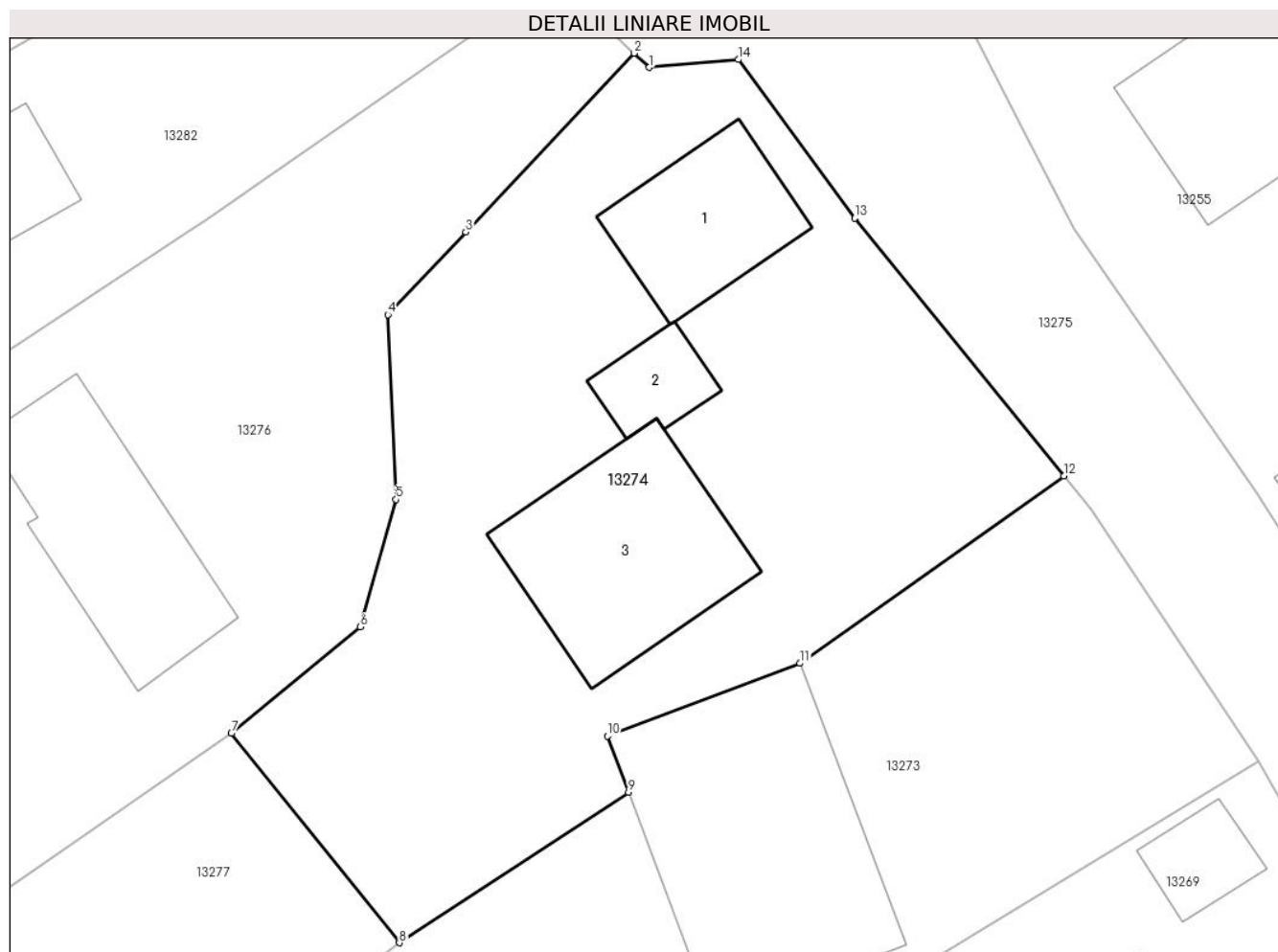
Inscrieri privind dezmembramintele dreptului de proprietate, drepturi reale de garanție și sarcini	Referințe
NU SUNT	

Anexa Nr. 1 La Partea I

Teren

Nr cadastral	Suprafața (mp)*	Observații / Referințe
	469	

* Suprafața este determinată în planul de proiecție Stereo 70.



Date referitoare la teren

Crt	Categorie folosință	Intravilan	Suprafața (mp)	Tarla	Parcelă	Nr. topo	Observații / Referințe
1	curți constructii	DA	268	-	-	-	
2	arabil	DA	200	-	-	-	

Date referitoare la construcții

Crt	Număr	Destinație construcție	Supraf. (mp)	Situație juridică	Observații / Referințe
A1.1		construcții de locuințe	29	Cu acte	Nr. niveluri:1; S. construita la sol:29 mp; S. construita desfasurata:29 mp; LOCUINTA
A1.2		construcții de locuințe	11	Cu acte	Nr. niveluri:1; S. construita la sol:11 mp; S. construita desfasurata:11 mp; ANEXA
A1.3		construcții de locuințe	50	Cu acte	Nr. niveluri:1; S. construita la sol:50 mp; S. construita desfasurata:50 mp; ANEXA

Lungime Segmente

1) Valorile lungimilor segmentelor sunt obținute din proiecție în plan.

Punct început	X / Y	Punct sfârșit	X / Y	Lungime segment (** (m))
1	580.128,17 672.217,655	2	580.127,638 672.218,168	0.739

Punct început	X / Y	Punct sfârșit	X / Y	Lungime segment (** (m)
2	580.127,638 672.218,168	3	580.121,576 672.211,747	8.83
3	580.121,576 672.211,747	4	580.118,774 672.208,78	4.081
4	580.118,774 672.208,78	5	580.119,076 672.202,141	6.646
5	580.119,076 672.202,141	6	580.117,784 672.197,568	4.752
6	580.117,784 672.197,568	7	580.113,16 672.193,745	6.0
7	580.113,16 672.193,745	8	580.119,188 672.186,224	9.639
8	580.119,188 672.186,224	9	580.127,426 672.191,632	9.854
9	580.127,426 672.191,632	10	580.126,666 672.193,646	2.153
10	580.126,666 672.193,646	11	580.133,59 672.196,258	7.4
11	580.133,59 672.196,258	12	580.143,07 672.202,986	11.625
12	580.143,07 672.202,986	13	580.135,557 672.212,242	11.921
13	580.135,557 672.212,242	14	580.131,373 672.217,941	7.07
14	580.131,373 672.217,941	1	580.128,17 672.217,655	3.216

** Lungimile segmentelor sunt determinate în planul de proiecție Stereo 70 și sunt rotunjite la 1 milimetru.

*** Distanța dintre puncte este formată din segmente cumulate ce sunt mai mici decât valoarea 1 milimetru.

**DATE DESPRE IMOBILUL NR. 13275**

Oficiul de Cadastru și Publicitate Imobiliară SUCEAVA
Biroul de Cadastru și Publicitate Imobiliară Gura Humorului

A. Partea I. Descrierea imobilului

TEREN Intravilan

Adresa: Loc. Dragoiesti, Str Morii, Jud. Suceava

Nr. Crt	Nr cadastral Nr. topografic	Suprafața* (mp)	Observații / Referințe
A1	31804	1.178	Sector cadastral:16 Teren neimprejmuit;

B. Partea II. Proprietari și acte

Inscrieri privitoare la dreptul de proprietate și alte drepturi reale		Referințe
11278 / 01/08/2019		
Act Normativ nr. 782, din 10/09/2014 emis de GUVERNUL ROMANIEI (act administrativ nr 5195 din 31.07.2019, emis de Primaria Comunei Dragoiesti);		
B1	Intabulare, drept de PROPRIETATE, dobandit prin Lege, cota actuala 1/1, cota initiala 1/1 1) COMUNA DRAGOIESTI, CIF:4441190, DOMENIU PUBLIC;	A1

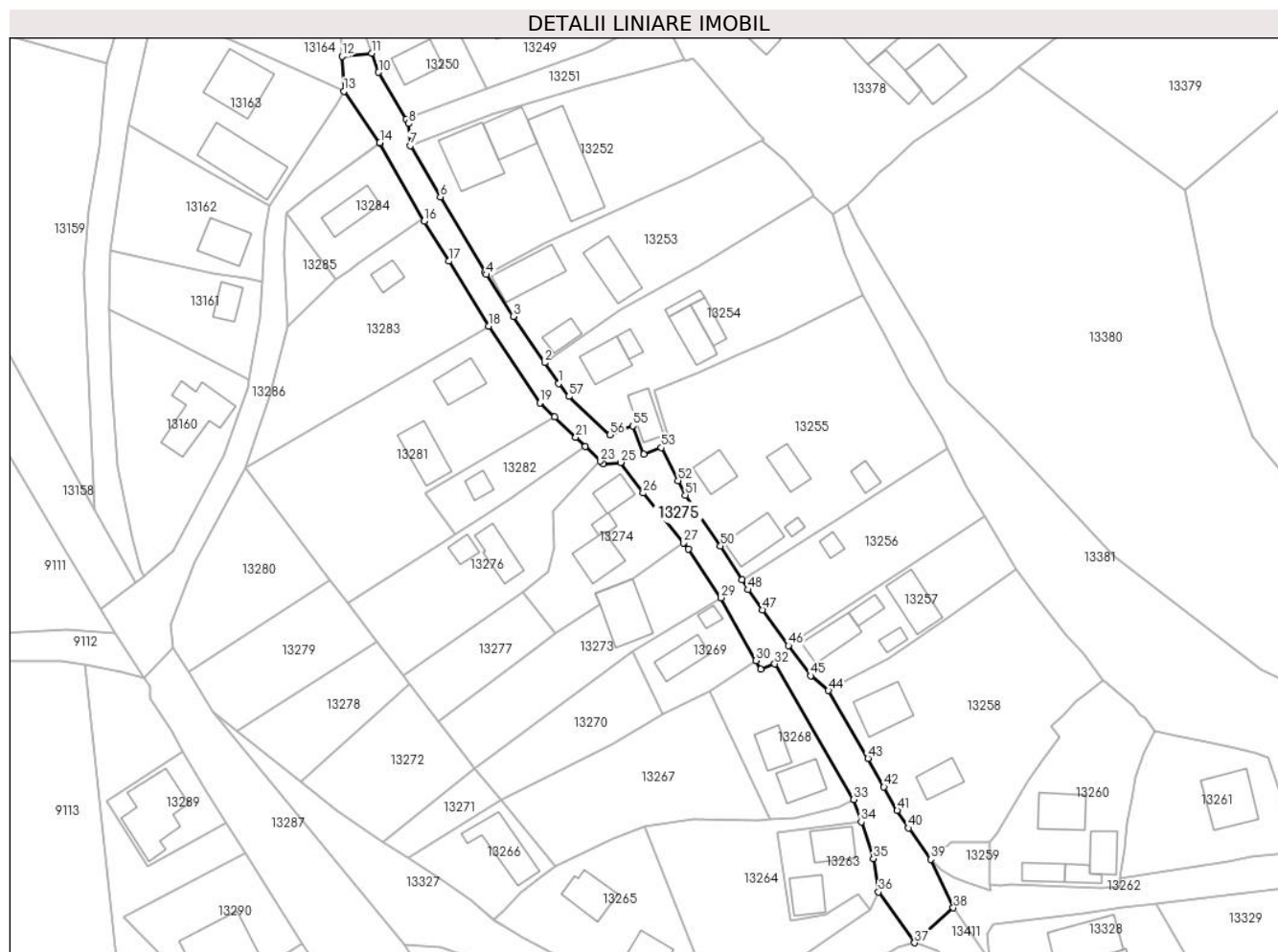
C. Partea III. SARCINI .

Inscrieri privind dezmembramintele dreptului de proprietate, drepturi reale de garanție și sarcini	Referințe
NU SUNT	

Teren

Nr cadastral	Suprafața (mp)*	Observații / Referințe
31804	1.178	

* Suprafața este determinată în planul de proiecție Stereo 70.



Date referitoare la teren

Crt	Categorie folosință	Intravilan	Suprafața (mp)	Tarla	Parcelă	Nr. topo	Observații / Referințe
1	drum	DA	1.178	-	-	-	

Lungime Segmente

1) Valorile lungimilor segmentelor sunt obținute din proiecție în plan.

Punct început	X / Y	Punct sfârșit	X / Y	Lungime segment
1	580.119,833 / 672.232,623	2	580.117,204 / 672.236,498	4.683
4	580.106,38 / 672.252,888	5	580.106,117 / 672.253,298	0.487
7	580.092,179 / 672.276,85	8	580.091,912 / 672.280,988	4.147
10	580.086,296 / 672.290,519	11	580.085,038 / 672.294,073	3.77
13	580.079,854 / 672.287,022	14	580.086,54 / 672.277,427	11.695
16	580.094,766 / 672.262,852	17	580.099,387 / 672.255,363	8.8
2	580.117,204 / 672.236,498	3	580.111,363 / 672.245,108	10.404
5	580.106,117 / 672.253,298	6	580.097,793 / 672.267,346	16.329
8	580.091,912 / 672.280,988	9	580.091,409 / 672.281,842	0.991
11	580.085,038 / 672.294,073	12	580.079,47 / 672.293,476	5.6
14	580.086,54 / 672.277,427	15	580.086,65 / 672.277,269	0.193
17	580.099,387 / 672.255,363	18	580.106,824 / 672.243,311	14.162
3	580.111,363 / 672.245,108	4	580.106,38 / 672.252,888	9.239
6	580.097,793 / 672.267,346	7	580.092,179 / 672.276,85	11.038
9	580.091,409 / 672.281,842	10	580.086,296 / 672.290,519	10.071
12	580.079,47 / 672.293,476	13	580.079,854 / 672.287,022	6.465
15	580.086,65 / 672.277,269	16	580.094,766 / 672.262,852	16.544
18	580.106,824 / 672.243,311	19	580.116,312 / 672.229,0	17.171

Punct început	X / Y	Punct sfârșit	X / Y	Lungime segment	Punct început	X / Y	Punct sfârșit	X / Y	Lungime segment	Punct început	X / Y	Punct sfârșit	X / Y	Lungime segment
19	580.116,312 672.229,0	20	580.119,071 672.226,375	3.808	20	580.119,071 672.226,375	21	580.123,015 672.222,623	5.444	21	580.123,015 672.222,623	22	580.124,799 672.220,904	2.477
22	580.124,799 672.220,904	23	580.127,638 672.218,168	3.943	23	580.127,638 672.218,168	24	580.128,17 672.217,655	0.739	24	580.128,17 672.217,655	25	580.131,373 672.217,941	3.216
25	580.131,373 672.217,941	26	580.135,557 672.212,242	7.07	26	580.135,557 672.212,242	27	580.143,07 672.202,986	11.92 1	27	580.143,07 672.202,986	28	580.144,026 672.201,808	1.517
28	580.144,026 672.201,808	29	580.150,084 672.192,755	10.89 3	29	580.150,084 672.192,755	30	580.156,564 672.181,08	13.35 3	30	580.156,564 672.181,08	31	580.157,459 672.179,467	1.845
31	580.157,459 672.179,467	32	580.160,085 672.180,427	2.796	32	580.160,085 672.180,427	33	580.174,766 672.155,23	29.16 2	33	580.174,766 672.155,23	34	580.176,163 672.151,053	4.404
34	580.176,163 672.151,053	35	580.178,44 672.144,242	7.182	35	580.178,44 672.144,242	36	580.179,377 672.138,024	6.288	36	580.179,377 672.138,024	37	580.186,137 672.128,555	11.63 4
37	580.186,137 672.128,555	38	580.193,338 672.135,039	9.69	38	580.193,338 672.135,039	39	580.189,167 672.144,088	9.964	39	580.189,167 672.144,088	40	580.184,967 672.149,91	7.179
40	580.184,967 672.149,91	41	580.182,886 672.153,176	3.873	41	580.182,886 672.153,176	42	580.180,417 672.157,551	5.024	42	580.180,417 672.157,551	43	580.177,409 672.162,849	6.092
43	580.177,409 672.162,849	44	580.170,079 672.175,479	14.60 3	44	580.170,079 672.175,479	45	580.166,73 672.178,24	4.34	45	580.166,73 672.178,24	46	580.162,65 672.183,85	6.937
46	580.162,65 672.183,85	47	580.157,8 672.190,528	8.253	47	580.157,8 672.190,528	48	580.155,103 672.194,242	4.59	48	580.155,103 672.194,242	49	580.153,949 672.196,129	2.212
49	580.153,949 672.196,129	50	580.149,98 672.202,392	7.415	50	580.149,98 672.202,392	51	580.143,44 672.211,852	11.50 1	51	580.143,44 672.211,852	52	580.142,055 672.214,549	3.032
52	580.142,055 672.214,549	53	580.138,9 672.220,69	6.904	53	580.138,9 672.220,69	54	580.135,71 672.219,45	3.423	54	580.135,71 672.219,45	55	580.133,665 672.224,736	5.668
55	580.133,665 672.224,736	56	580.129,41 672.223,071	4.569	56	580.129,41 672.223,071	57	580.121,743 672.230,221	10.48 4	57	580.121,743 672.230,221	1	580.119,833 672.232,623	3.069

** Lungimile segmentelor sunt determinate în planul de proiecție Stereo 70 și sunt rotunjite la 1 milimetru.

*** Distanța dintre puncte este formată din segmente cumulate ce sunt mai mici decât valoarea 1 milimetru.

**DATE DESPRE IMOBILUL NR. 13276**

Oficiul de Cadastru și Publicitate Imobiliară SUCEAVA
Biroul de Cadastru și Publicitate Imobiliară Gura Humorului

A. Partea I. Descrierea imobilului

TEREN Intravilan

Adresa: Loc. Dragoiesti, Str Morii, Nr. 65, Jud. Suceava

Nr. Crt	Nr cadastral Nr. topografic	Suprafața* (mp)	Observații / Referințe
A1	34097	692	Sector cadastral:16 Teren neimprijmit;

Construcții

Crt	Nr cadastral Nr. topografic	Adresa	Observații / Referințe
A1.2		Loc. Dragoiesti, Str Morii, Nr. 65, Jud. Suceava	Nr. niveluri:1; S. construita la sol:46 mp; S. construita desfasurata:46 mp; LOCUINTA
A1.3		Loc. Dragoiesti, Str Morii, Nr. 65, Jud. Suceava	Nr. niveluri:1; S. construita la sol:17 mp; S. construita desfasurata:17 mp; ANEXA

B. Partea II. Proprietari și acte

Inscrieri privitoare la dreptul de proprietate și alte drepturi reale		Referințe
1990 / 08/02/2022		
Act Normativ nr. 13, din 26/03/2009 emis de Primaria Comunei Dragoiesti, ANEXA la HCL 13/2009 (act administrativ nr adeverinta 830 din 08.02.2020, emis de Primaria Comunei Dragoiesti;act administrativ nr 422 din 21.01.2021, emis de Primaria Comunei Dragoiesti);		
B1	Intabulare, drept de PROPRIETATE, dobandit prin Lege, cota actuala 1/1, cota initiala 1/1 1) COMUNA DRAGOIESTI , CIF:4441190, DOMENIU PRIVAT	A1
13276 / 18/03/2022		
Act Administrativ nr. 2526, din 31/03/2022 emis de PRIMARIA COMUNEI DRAGOIESTI;		
B2	Intabulare, drept de PROPRIETATE, dobandit prin Lege, cota actuala 1/1, cota initiala 1/1 1) BACAU VASILE	A1.2, A1.3

C. Partea III. SARCINI .

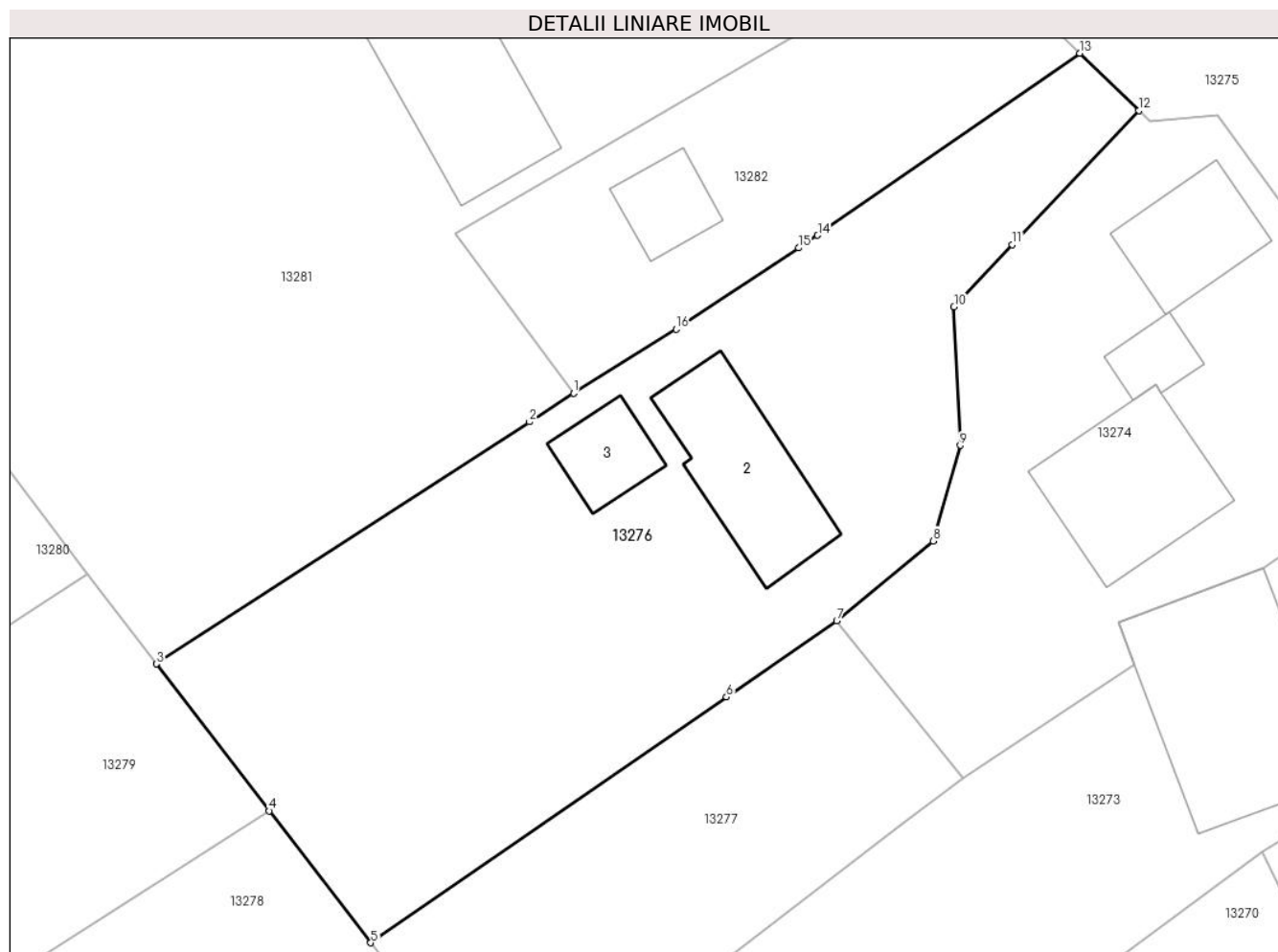
Inscrieri privind dezmembramintele dreptului de proprietate, drepturi reale de garanție și sarcini	Referințe
NU SUNT	

Anexa Nr. 1 La Partea I

Teren

Nr cadastral	Suprafața (mp)*	Observații / Referințe
34097	692	

* Suprafața este determinată în planul de proiecție Stereo 70.



Date referitoare la teren

Crt	Categorie folosință	Intravilan	Suprafața (mp)	Tarla	Parcelă	Nr. topo	Observații / Referințe
1	curți constructii	DA	345	-	-	-	
2	arabil	DA	346	-	-	-	

Date referitoare la construcții

Crt	Număr	Destinație construcție	Supraf. (mp)	Situație juridică	Observații / Referințe
A1.2		construcții de locuințe	46	Cu acte	Nr. niveluri:1; S. construita la sol:46 mp; S. construita desfasurata:46 mp; LOCUINTA
A1.3		construcții anexa	17	Cu acte	Nr. niveluri:1; S. construita la sol:17 mp; S. construita desfasurata:17 mp; ANEXA

Lungime Segmente

1) Valorile lungimilor segmentelor sunt obținute din proiecție în plan.

Punct început	X / Y	Punct sfârșit	X / Y	Lungime segment (** (m))
1	580.100,561 672.204,631	2	580.098,451 672.203,264	2.514
2	580.098,451 672.203,264	3	580.080,581 672.191,684	21.294

Punct început	X / Y	Punct sfârșit	X / Y	Lungime segment (** (m)
3	580.080,581 672.191,684	4	580.085,991 672.184,653	8.871
4	580.085,991 672.184,653	5	580.090,848 672.178,342	7.964
5	580.090,848 672.178,342	6	580.107,882 672.190,102	20.699
6	580.107,882 672.190,102	7	580.113,16 672.193,745	6.413
7	580.113,16 672.193,745	8	580.117,784 672.197,568	6.0
8	580.117,784 672.197,568	9	580.119,076 672.202,141	4.752
9	580.119,076 672.202,141	10	580.118,774 672.208,78	6.646
10	580.118,774 672.208,78	11	580.121,576 672.211,747	4.081
11	580.121,576 672.211,747	12	580.127,638 672.218,168	8.83
12	580.127,638 672.218,168	13	580.124,799 672.220,904	3.943
13	580.124,799 672.220,904	14	580.112,249 672.212,19	15.279
14	580.112,249 672.212,19	15	580.111,345 672.211,589	1.086
15	580.111,345 672.211,589	16	580.105,487 672.207,692	7.036
16	580.105,487 672.207,692	1	580.100,561 672.204,631	5.8

** Lungimile segmentelor sunt determinate în planul de proiecție Stereo 70 și sunt rotunjite la 1 milimetru.

*** Distanța dintre puncte este formată din segmente cumulate ce sunt mai mici decât valoarea 1 milimetru.

**DATE DESPRE IMOBILUL NR. 13277**

Oficiul de Cadastru și Publicitate Imobiliară SUCEAVA
 Biroul de Cadastru și Publicitate Imobiliară Gura Humorului

A. Partea I. Descrierea imobilului

TEREN Intravilan

Adresa: Loc. Dragoiesti, Str Padurii, Jud. Suceava

Nr. Crt	Nr cadastral Nr. topografic	Suprafața* (mp)	Observații / Referințe
A1	34101	279	Sector cadastral:16 Teren neimprejmuit;

B. Partea II. Proprietari și acte

Inscrieri privitoare la dreptul de proprietate și alte drepturi reale		Referințe
1990 / 08/02/2022		
Act Normativ nr. 13, din 26/03/2009 emis de Primaria Comunei Dragoiesti, ANEXA la HCL 13/2009 (act administrativ nr 422 din 21.01.2021, emis de Primaria Comunei Dragoiesti;act administrativ nr adeverinta 830 din 08.02.2020, emis de Primaria Comunei Dragoiesti);		
B1	Intabulare, drept de PROPRIETATE, dobandit prin Lege, cota actuala 1/1, cota initiala 1/1 1) COMUNA DRAGOIESTI , CIF:4441190, DOMENIU PRIVAT	A1

C. Partea III. SARCINI .

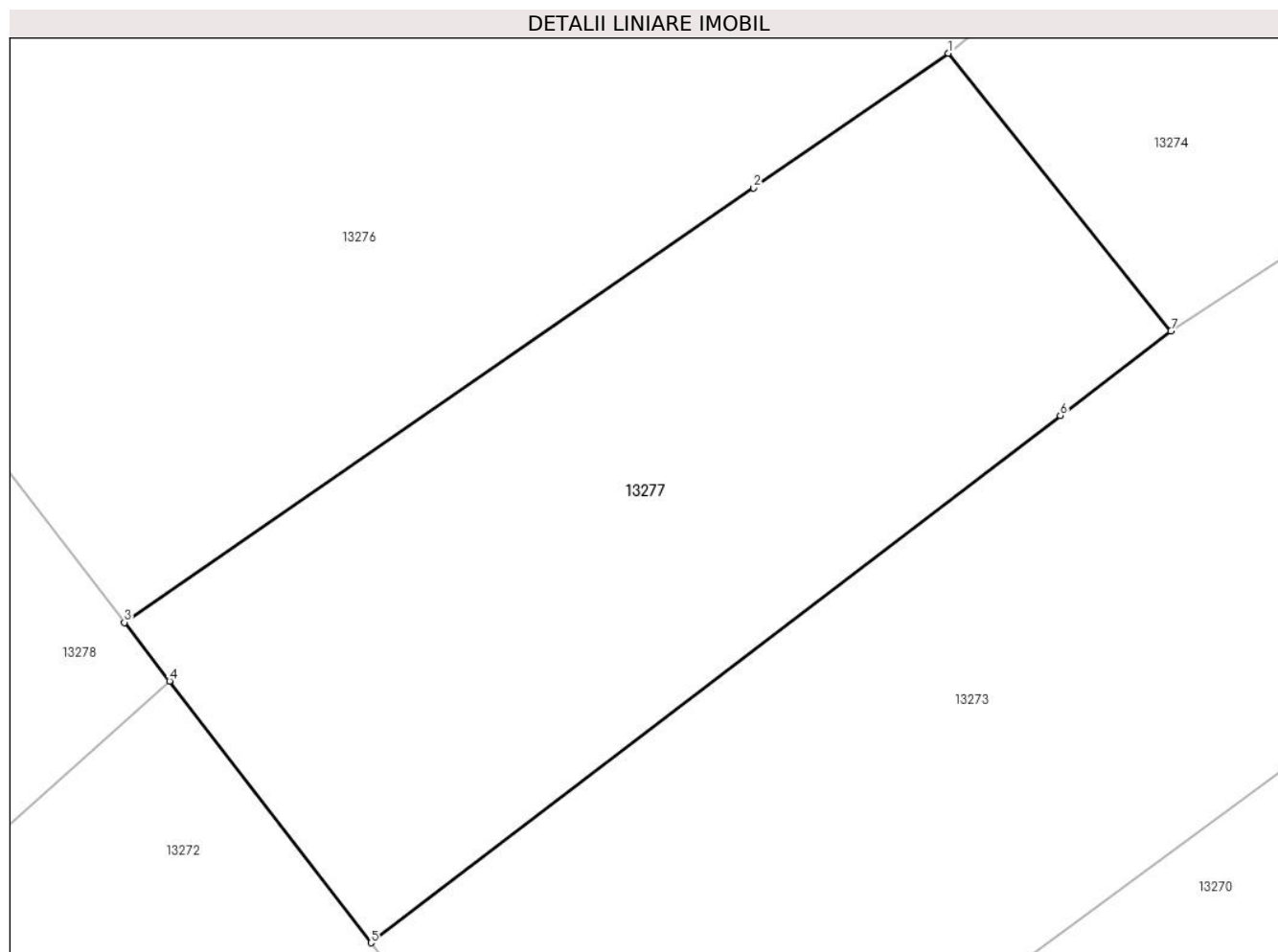
Inscrieri privind dezmembramintele dreptului de proprietate, drepturi reale de garanție și sarcini	Referințe
NU SUNT	

Anexa Nr. 1 La Partea I

Teren

Nr cadastral	Suprafața (mp)*	Observații / Referințe
34101	279	

* Suprafața este determinată în planul de proiecție Stereo 70.



Date referitoare la teren

Crt	Categorie folosință	Intra vilan	Suprafața (mp)	Tarla	Parcelă	Nr. topo	Observații / Referințe
1	arabil	DA	279	-	-	-	

Lungime Segmente

1) Valorile lungimilor segmentelor sunt obținute din proiecție în plan.

Punct început	X / Y	Punct sfârșit	X / Y	Lungime segment (** (m)
1	580.113,16 672.193,745	2	580.107,882 672.190,102	6.413
2	580.107,882 672.190,102	3	580.090,848 672.178,342	20.699
3	580.090,848 672.178,342	4	580.092,069 672.176,756	2.002
4	580.092,069 672.176,756	5	580.097,521 672.169,671	8.94
5	580.097,521 672.169,671	6	580.116,196 672.183,939	23.502

Punct început	X / Y	Punct sfârșit	X / Y	Lungime segment (** (m)
6	580.116,196 672.183,939	7	580.119,188 672.186,224	3.765
7	580.119,188 672.186,224	1	580.113,16 672.193,745	9.639

** Lungimile segmentelor sunt determinate în planul de proiecție Stereo 70 și sunt rotunjite la 1 milimetru.

*** Distanța dintre puncte este formată din segmente cumulate ce sunt mai mici decât valoarea 1 milimetru.

**DATE DESPRE IMOBILUL NR. 13278**

Oficiul de Cadastru și Publicitate Imobiliară SUCEAVA
Biroul de Cadastru și Publicitate Imobiliară Gura Humorului

A. Partea I. Descrierea imobilului

TEREN Intravilan

Adresa: Loc. Dragoiesti, Str Padurii, Nr. 99, Jud. Suceava

Nr. Crt	Nr cadastral Nr. topografic	Suprafața* (mp)	Observații / Referințe
A1	34104	358	Sector cadastral:16 Teren neimprejmuit;

B. Partea II. Proprietari și acte

Inscrieri privitoare la dreptul de proprietate și alte drepturi reale		Referințe
1990 / 08/02/2022		
Act Normativ nr. 13, din 26/03/2009 emis de Primaria Comunei Dragoiesti, ANEXA la HCL 13/2009 (act administrativ nr adeverinta 830 din 08.02.2020, emis de Primaria Comunei Dragoiesti;act administrativ nr 422 din 21.01.2021, emis de Primaria Comunei Dragoiesti);		
B1	Intabulare, drept de PROPRIETATE, dobandit prin Lege, cota actuala 1/1, cota initiala 1/1 1) COMUNA DRAGOIESTI , CIF:4441190, DOMENIU PRIVAT	A1

C. Partea III. SARCINI .

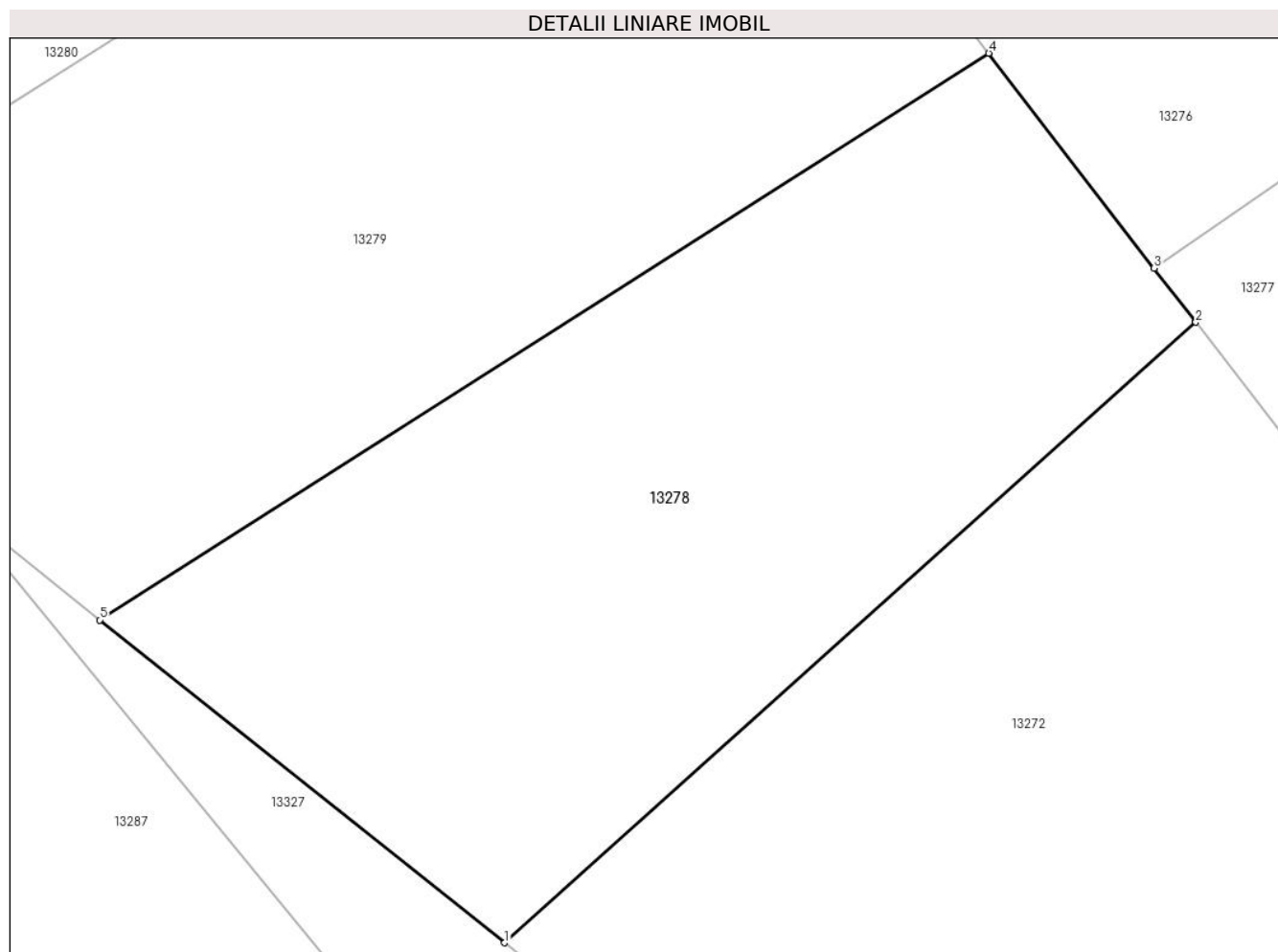
Inscrieri privind dezmembramintele dreptului de proprietate, drepturi reale de garanție și sarcini	Referințe
NU SUNT	

Anexa Nr. 1 La Partea I

Teren

Nr cadastral	Suprafața (mp)*	Observații / Referințe
34104	358	

* Suprafața este determinată în planul de proiecție Stereo 70.



Date referitoare la teren

Crt	Categorie folosință	Intravilan	Suprafața (mp)	Tarla	Parcelă	Nr. topo	Observații / Referințe
1	arabil	DA	358	-	-	-	

Lungime Segmente

1) Valorile lungimilor segmentelor sunt obținute din proiecție în plan.

Punct început	X / Y	Punct sfârșit	X / Y	Lungime segment (** (m)
1	580.071,771 672.158,546	2	580.092,069 672.176,756	27.269
2	580.092,069 672.176,756	3	580.090,848 672.178,342	2.002
3	580.090,848 672.178,342	4	580.085,991 672.184,653	7.964
4	580.085,991 672.184,653	5	580.059,877 672.168,02	30.961
5	580.059,877 672.168,02	1	580.071,771 672.158,546	15.206

**** Lungimile segmentelor sunt determinate în planul de proiecție Stereo 70 și sunt rotunjite la 1 milimetru.**

***** Distanța dintre puncte este formată din segmente cumulate ce sunt mai mici decât valoarea 1 milimetru.**

**DATE DESPRE IMOBILUL NR. 13279**

Oficiul de Cadastru și Publicitate Imobiliară SUCEAVA
Biroul de Cadastru și Publicitate Imobiliară Gura Humorului

A. Partea I. Descrierea imobilului

TEREN Intravilan

Adresa: Loc. Dragoiesti, Str Padurii, Nr. 97, Jud. Suceava

Nr. Crt	Nr cadastral Nr. topografic	Suprafața* (mp)	Observații / Referințe
A1	34103	451	Sector cadastral:16 Teren neimprejmuit;

B. Partea II. Proprietari și acte

Inscrieri privitoare la dreptul de proprietate și alte drepturi reale		Referințe
1990 / 08/02/2022		
Act Normativ nr. 13, din 26/03/2009 emis de Primaria Comunei Dragoiesti, ANEXA la HCL 13/2009 (act administrativ nr adeverinta 830 din 08.02.2020, emis de Primaria Comunei Dragoiesti;act administrativ nr 422 din 21.01.2021, emis de Primaria Comunei Dragoiesti);		
B1	Intabulare, drept de PROPRIETATE, dobandit prin Lege, cota actuala 1/1, cota initiala 1/1 1) COMUNA DRAGOIESTI , CIF:4441190, DOMENIU PRIVAT	A1

C. Partea III. SARCINI .

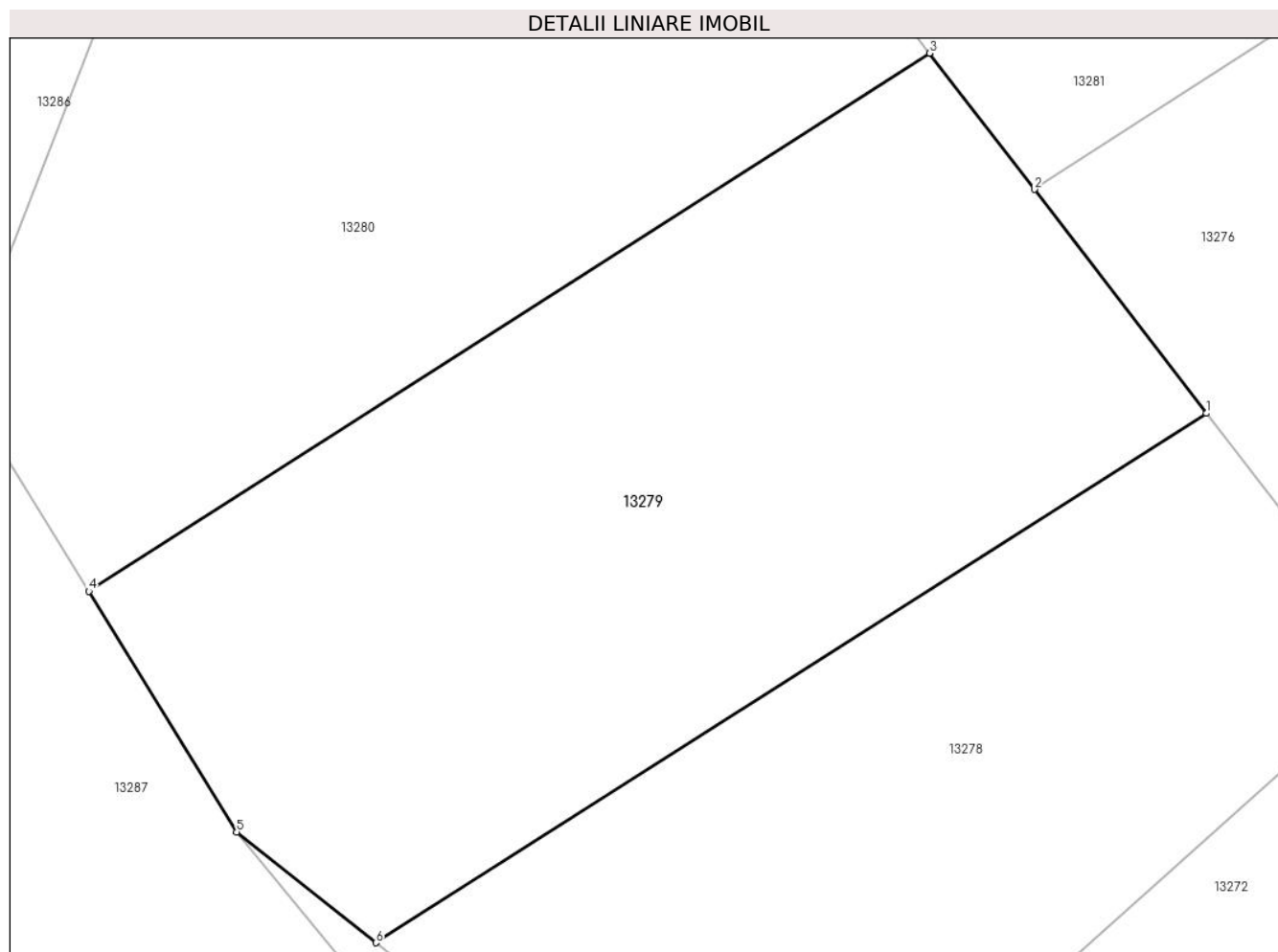
Inscrieri privind dezmembramintele dreptului de proprietate, drepturi reale de garanție și sarcini	Referințe
NU SUNT	

Anexa Nr. 1 La Partea I

Teren

Nr cadastral	Suprafața (mp)*	Observații / Referințe
34103	451	

* Suprafața este determinată în planul de proiecție Stereo 70.



Date referitoare la teren

Crt	Categorie folosință	Intravilan	Suprafața (mp)	Tarla	Parcelă	Nr. topo	Observații / Referințe
1	arabil	DA	451	-	-	-	

Lungime Segmente

1) Valorile lungimilor segmentelor sunt obținute din proiecție în plan.

Punct început	X / Y	Punct sfârșit	X / Y	Lungime segment (** (m)
1	580.085,991 672.184,653	2	580.080,581 672.191,684	8.871
2	580.080,581 672.191,684	3	580.077,288 672.195,964	5.4
3	580.077,288 672.195,964	4	580.050,855 672.179,063	31.374
4	580.050,855 672.179,063	5	580.055,505 672.171,502	8.876
5	580.055,505 672.171,502	6	580.059,877 672.168,02	5.589

Punct început	X / Y	Punct sfârșit	X / Y	Lungime segment (** (m)
6	580.059,877 672.168,02	1	580.085,991 672.184,653	30.961

** Lungimile segmentelor sunt determinate în planul de proiecție Stereo 70 și sunt rotunjite la 1 milimetru.

*** Distanța dintre puncte este formată din segmente cumulate ce sunt mai mici decât valoarea 1 milimetru.

**DATE DESPRE IMOBILUL NR. 13280**

Oficiul de Cadastru și Publicitate Imobiliară SUCEAVA
 Biroul de Cadastru și Publicitate Imobiliară Gura Humorului

A. Partea I. Descrierea imobilului

TEREN Intravilan

Adresa: Loc. Dragoiesti, Str Morii, Nr. 95, Jud. Suceava

Nr. Crt	Nr cadastral Nr. topografic	Suprafața* (mp)	Observații / Referințe
A1	34102	538	Sector cadastral:16 Teren neimprejmuț;

B. Partea II. Proprietari și acte

Inscrieri privitoare la dreptul de proprietate și alte drepturi reale		Referințe
1990 / 08/02/2022		
Act Normativ nr. 13, din 26/03/2009 emis de Primaria Comunei Dragoiesti, ANEXA la HCL 13/2009 (act administrativ nr 422 din 21.01.2021, emis de Primaria Comunei Dragoiesti;act administrativ nr adeverinta 830 din 08.02.2020, emis de Primaria Comunei Dragoiesti);		
B2	Intabulare, drept de PROPRIETATE, dobandit prin Lege, cota actuala 1/1, cota initiala 1/1 1) COMUNA DRAGOIESTI , CIF:4441190, DOMENIU PRIVAT	A1

C. Partea III. SARCINI .

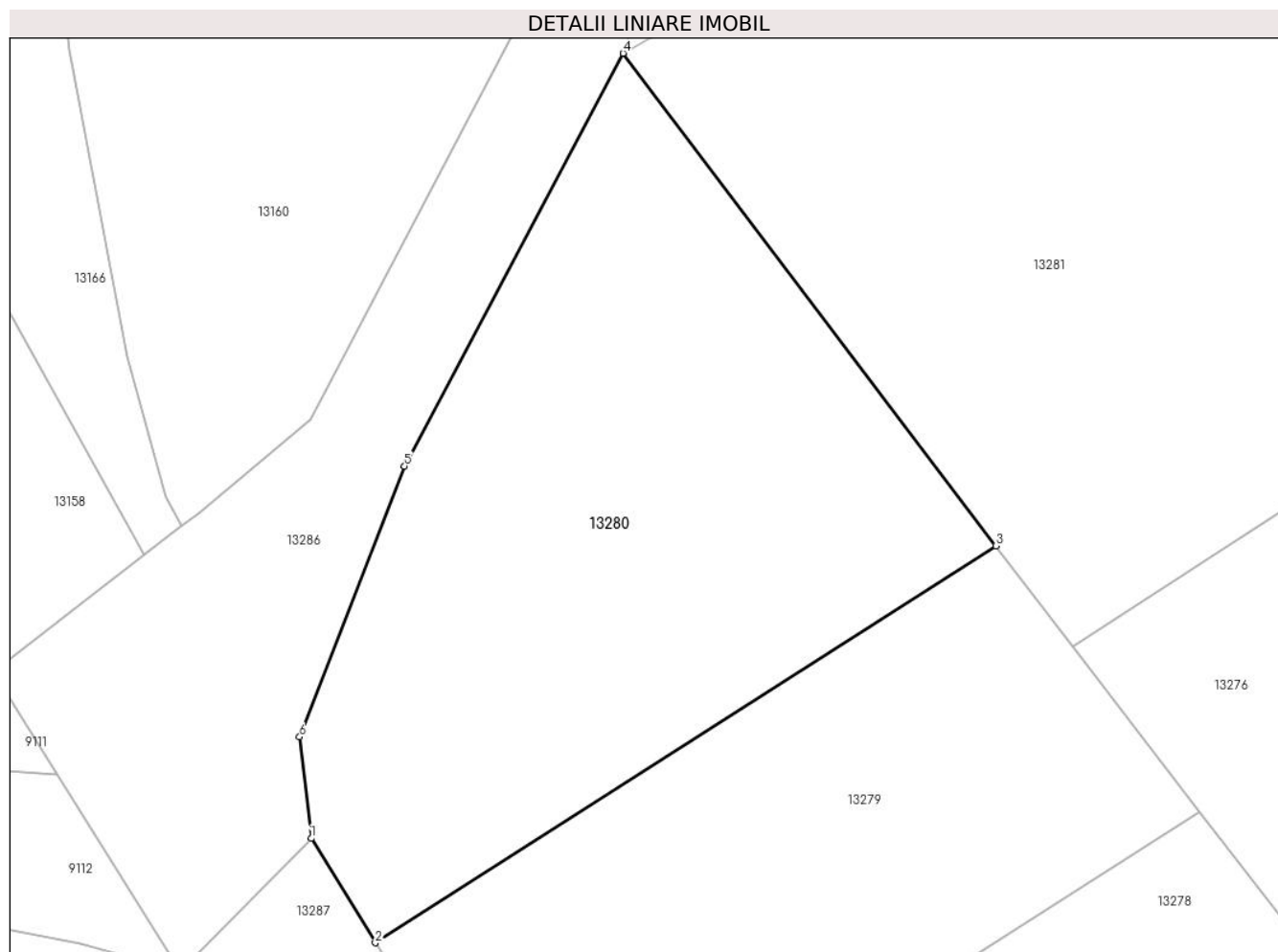
Inscrieri privind dezmembramintele dreptului de proprietate, drepturi reale de garanție și sarcini	Referințe
NU SUNT	

Anexa Nr. 1 La Partea I

Teren

Nr cadastral	Suprafața (mp)*	Observații / Referințe
34102	538	

* Suprafața este determinată în planul de proiecție Stereo 70.



Date referitoare la teren

Crt	Categorie folosință	Intra vilan	Suprafața (mp)	Tarla	Parcelă	Nr. topo	Observații / Referințe
1	arabil	DA	538	-	-	-	

Lungime Segmente

1) Valorile lungimilor segmentelor sunt obținute din proiecție în plan.

Punct început	X / Y	Punct sfârșit	X / Y	Lungime segment (** (m)
1	580.048,123 672.183,506	2	580.050,855 672.179,063	5.216
2	580.050,855 672.179,063	3	580.077,288 672.195,964	31.374
3	580.077,288 672.195,964	4	580.061,413 672.216,935	26.302
4	580.061,413 672.216,935	5	580.052,098 672.199,356	19.894
5	580.052,098 672.199,356	6	580.047,627 672.187,832	12.361

Punct început	X / Y	Punct sfârșit	X / Y	Lungime segment (** (m)
6	580.047,627 672.187,832	1	580.048,123 672.183,506	4.354

** Lungimile segmentelor sunt determinate în planul de proiecție Stereo 70 și sunt rotunjite la 1 milimetru.

*** Distanța dintre puncte este formată din segmente cumulate ce sunt mai mici decât valoarea 1 milimetru.

**DATE DESPRE IMOBILUL NR. 13281**

Oficiul de Cadastru și Publicitate Imobiliară SUCEAVA
 Biroul de Cadastru și Publicitate Imobiliară Gura Humorului

A. Partea I. Descrierea imobilului

TEREN Intravilan

Adresa: Loc. Dragoiesti, Str Morii, Nr. 69, Jud. Suceava

Nr. Crt	Nr cadastral Nr. topografic	Suprafața* (mp)	Observații / Referințe
A1	34093	1.322	Sector cadastral:16 Teren neimprejmuit;

B. Partea II. Proprietari și acte

Inscrieri privitoare la dreptul de proprietate și alte drepturi reale		Referințe
1990 / 08/02/2022		
Act Normativ nr. 13, din 26/03/2009 emis de Primaria Comunei Dragoiesti, ANEXA la HCL 13/2009 (act administrativ nr 422 din 21.01.2021, emis de Primaria Comunei Dragoiesti;act administrativ nr adeverinta 830 din 08.02.2020, emis de Primaria Comunei Dragoiesti);		
B1	Intabulare, drept de PROPRIETATE, dobandit prin Lege, cota actuala 1/1, cota initiala 1/1 1) COMUNA DRAGOIESTI , CIF:4441190, DOMENIU PRIVAT	A1

C. Partea III. SARCINI .

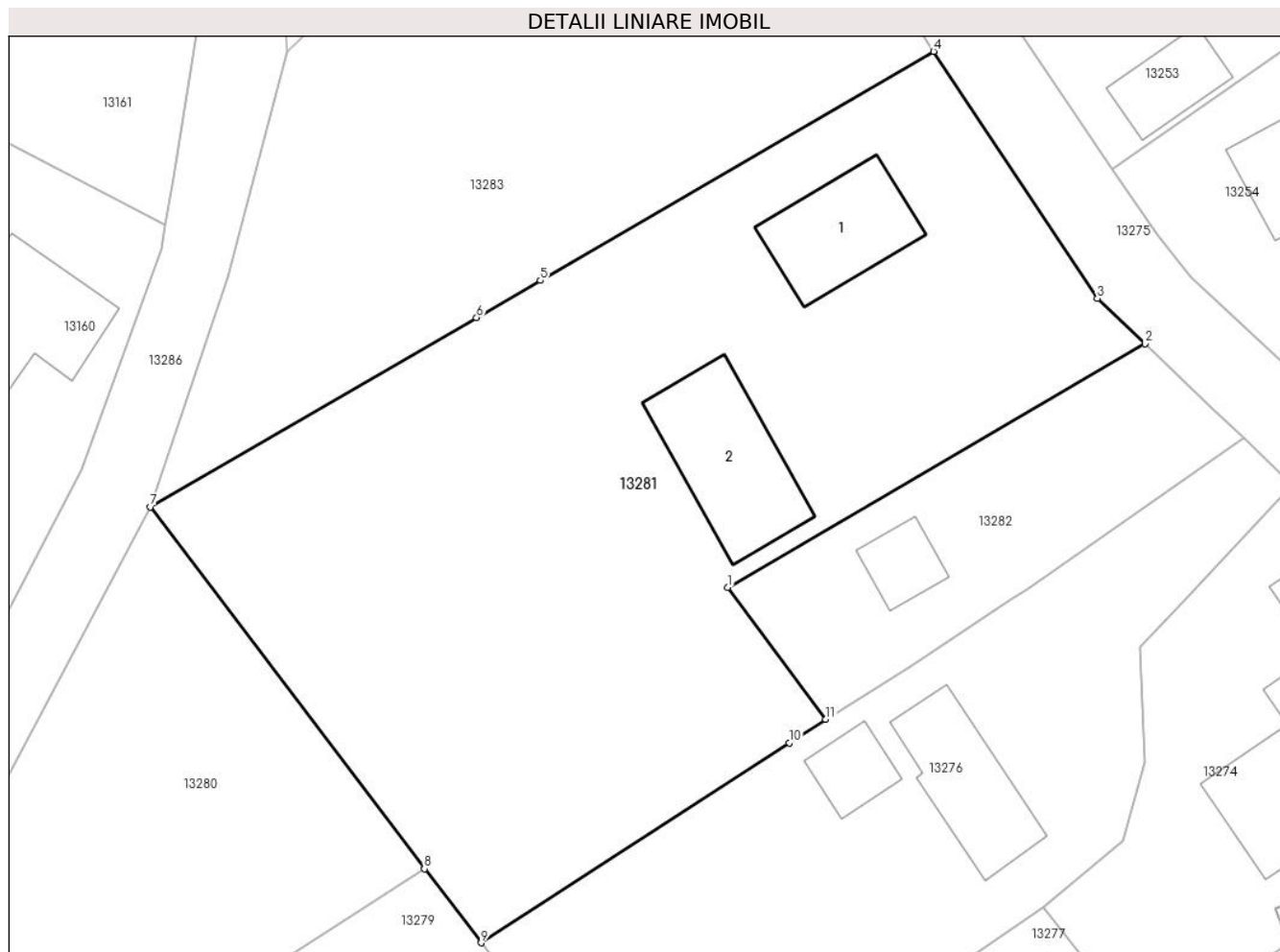
Inscrieri privind dezmembramintele dreptului de proprietate, drepturi reale de garanție și sarcini	Referințe
NU SUNT	

Anexa Nr. 1 La Partea I

Teren

Nr cadastral	Suprafața (mp)*	Observații / Referințe
34093	1.322	

* Suprafața este determinată în planul de proiecție Stereo 70.



Date referitoare la teren

Crt	Categorie folosință	Intravilan	Suprafața (mp)	Tarla	Parcelă	Nr. topo	Observații / Referințe
1	curți constructii	DA	559	-	-	-	
2	arabil	DA	764	-	-	-	

Date referitoare la construcții

Crt	Număr	Destinație construcție	Supraf. (mp)	Situație juridică	Observații / Referințe
A1.1		construcții de locuințe	45	Fara acte	Nr. niveluri:1; S. construita la sol:45 mp; S. construita desfasurata:45 mp; LOCUINTA
A1.2		construcții anexa	60	Fara acte	Nr. niveluri:1; S. construita la sol:60 mp; S. construita desfasurata:60 mp; ANEXA

Lungime Segmente

1) Valorile lungimilor segmentelor sunt obținute din proiecție în plan.

Punct început	X / Y	Punct sfârșit	X / Y	Lungime segment (** (m)
1	580.094,886 672.212,268	2	580.119,071 672.226,375	27.999
2	580.119,071 672.226,375	3	580.116,312 672.229,0	3.808

Punct început	X / Y	Punct sfârșit	X / Y	Lungime segment (** (m)
3	580.116,312 672.229,0	4	580.106,824 672.243,311	17.171
4	580.106,824 672.243,311	5	580.084,02 672.230,043	26.383
5	580.084,02 672.230,043	6	580.080,314 672.227,886	4.288
6	580.080,314 672.227,886	7	580.061,413 672.216,935	21.844
7	580.061,413 672.216,935	8	580.077,288 672.195,964	26.302
8	580.077,288 672.195,964	9	580.080,581 672.191,684	5.4
9	580.080,581 672.191,684	10	580.098,451 672.203,264	21.294
10	580.098,451 672.203,264	11	580.100,561 672.204,631	2.514
11	580.100,561 672.204,631	1	580.094,886 672.212,268	9.515

** Lungimile segmentelor sunt determinate în planul de proiecție Stereo 70 și sunt rotunjite la 1 milimetru.

*** Distanța dintre puncte este formată din segmente cumulate ce sunt mai mici decât valoarea 1 milimetru.

**DATE DESPRE IMOBILUL NR. 13282**

Oficiul de Cadastru și Publicitate Imobiliară SUCEAVA
Biroul de Cadastru și Publicitate Imobiliară Gura Humorului

A. Partea I. Descrierea imobilului

TEREN Intravilan

Adresa: Loc. Dragoiesti, Str Morii, Nr. 67, Jud. Suceava

Nr. Crt	Nr cadastral Nr. topografic	Suprafața* (mp)	Observații / Referințe
A1		250	Sector cadastral:16 Teren neimprejmuit;

B. Partea II. Proprietari și acte

Inscrieri privitoare la dreptul de proprietate și alte drepturi reale		Referințe
13282 / 18/03/2022		
Act Normativ nr. 7, din 13/03/1996 emis de PARLAMENTUL ROMANIEI;		
B1	Inscrierea provizorie, drept de PROPRIETATE, dobandit prin Lege, cota actuala 1/1, cota initiala 1/1	A1
1) COMUNA DRAGOIESTI, CIF:4441190, PROPRIETAR NEIDENTIFICAT		

C. Partea III. SARCINI .

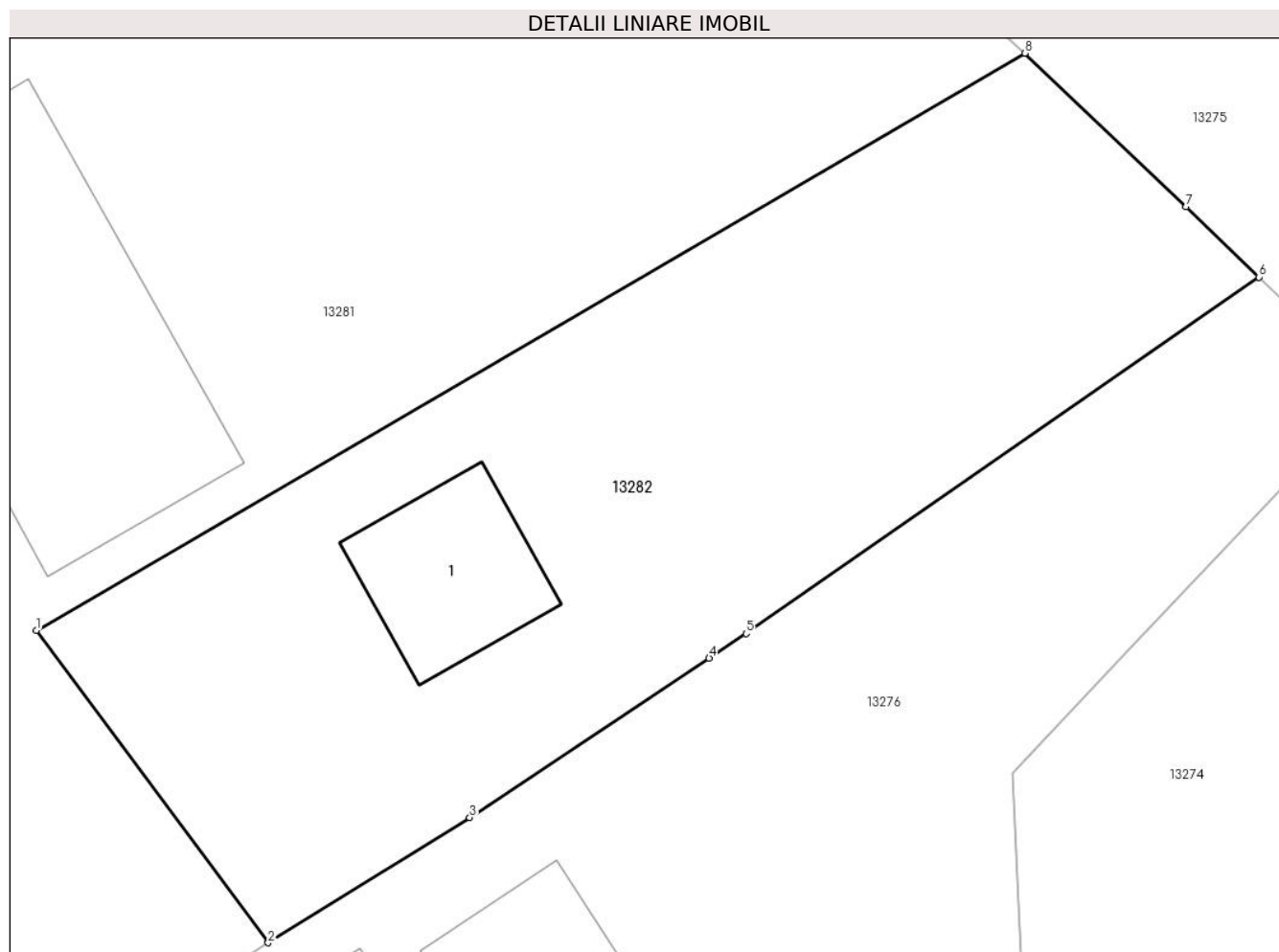
Inscrieri privind dezmembramintele dreptului de proprietate, drepturi reale de garanție și sarcini	Referințe
NU SUNT	

Anexa Nr. 1 La Partea I

Teren

Nr cadastral	Suprafața (mp)*	Observații / Referințe
	250	

* Suprafața este determinată în planul de proiecție Stereo 70.



Date referitoare la teren

Crt	Categorie folosință	Intravilan	Suprafața (mp)	Tarla	Parcelă	Nr. topo	Observații / Referințe
1	arabil	DA	250	-	-	-	

Date referitoare la construcții

Crt	Număr	Destinație construcție	Supraf. (mp)	Situație juridică	Observații / Referințe
A1.1		construcții anexa	16	Fara acte	Nr. niveluri:1; S. construita la sol:16 mp; S. construita desfasurata:16 mp; ANEXA

Lungime Segmente

1) Valorile lungimilor segmentelor sunt obținute din proiecție în plan.

Punct început	X / Y	Punct sfârșit	X / Y	Lungime segment (** (m)
1	580.094,886 672.212,268	2	580.100,561 672.204,631	9.515
2	580.100,561 672.204,631	3	580.105,487 672.207,692	5.8
3	580.105,487 672.207,692	4	580.111,345 672.211,589	7.036
4	580.111,345 672.211,589	5	580.112,249 672.212,19	1.086

Punct început	X / Y	Punct sfârșit	X / Y	Lungime segment (** (m)
5	580.112,249 672.212,19	6	580.124,799 672.220,904	15.279
6	580.124,799 672.220,904	7	580.123,015 672.222,623	2.477
7	580.123,015 672.222,623	8	580.119,071 672.226,375	5.444
8	580.119,071 672.226,375	1	580.094,886 672.212,268	27.999

** Lungimile segmentelor sunt determinate în planul de proiecție Stereo 70 și sunt rotunjite la 1 milimetru.

*** Distanța dintre puncte este formată din segmente cumulate ce sunt mai mici decât valoarea 1 milimetru.

**DATE DESPRE IMOBILUL NR. 13283**

Oficiul de Cadastru și Publicitate Imobiliară SUCEAVA
Biroul de Cadastru și Publicitate Imobiliară Gura Humorului

A. Partea I. Descrierea imobilului

TEREN Intravilan

Adresa: Loc. Dragoiesti, Str Morii, Nr. 71, Jud. Suceava

Nr. Crt	Nr cadastral Nr. topografic	Suprafața* (mp)	Observații / Referințe
A1	34092	882	Sector cadastral:16 Teren neimprejmuit;

B. Partea II. Proprietari și acte

Inscrieri privitoare la dreptul de proprietate și alte drepturi reale		Referințe
1990 / 08/02/2022		
Act Normativ nr. 13, din 26/03/2009 emis de Primaria Comunei Dragoiesti, ANEXA la HCL 13/2009 (act administrativ nr adeverinta 830 din 08.02.2020, emis de Primaria Comunei Dragoiesti;act administrativ nr 422 din 21.01.2021, emis de Primaria Comunei Dragoiesti);		
B1	Intabulare, drept de PROPRIETATE, dobandit prin Lege, cota actuala 1/1, cota initiala 1/1 1) COMUNA DRAGOIESTI , CIF:4441190, DOMENIU PRIVAT	A1

C. Partea III. SARCINI .

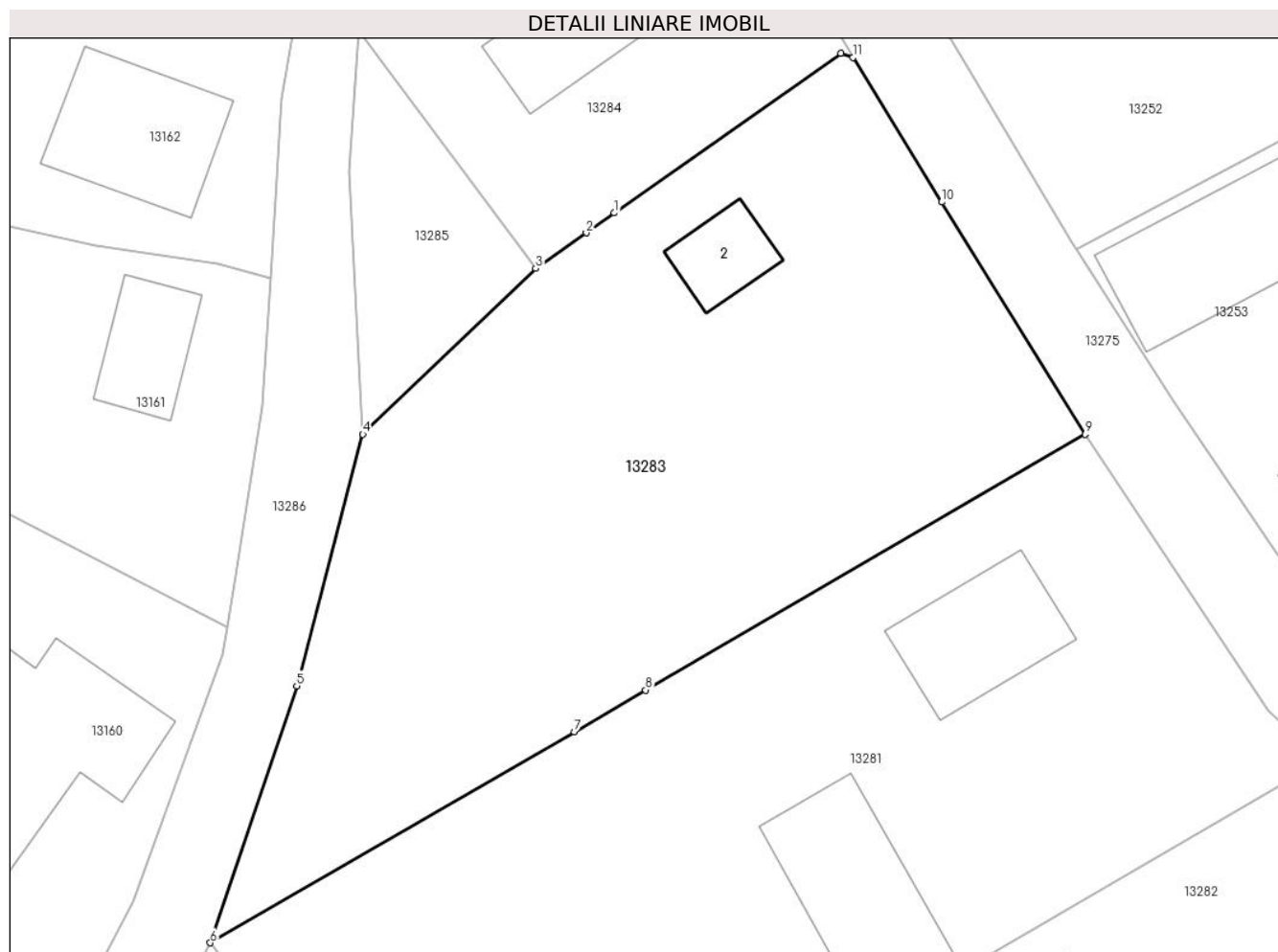
Inscrieri privind dezmembramintele dreptului de proprietate, drepturi reale de garanție și sarcini	Referințe
NU SUNT	

Anexa Nr. 1 La Partea I

Teren

Nr cadastral	Suprafața (mp)*	Observații / Referințe
34092	882	

* Suprafața este determinată în planul de proiecție Stereo 70.



Date referitoare la teren

Crt	Categorie folosință	Intravilan	Suprafața (mp)	Tarla	Parcelă	Nr. topo	Observații / Referințe
1	curți constructii	DA	134	-	-	-	
2	arabil	DA	749	-	-	-	

Date referitoare la construcții

Crt	Număr	Destinație construcție	Supraf. (mp)	Situație juridică	Observații / Referințe
A1.2		construcții de locuințe	19	Fara acte	Nr. niveluri:1; S. construita la sol:19 mp; S. construita desfasurata:19 mp; LOCUINTA

Lungime Segmente

1) Valorile lungimilor segmentelor sunt obținute din proiecție în plan.

Punct început	X / Y	Punct sfârșit	X / Y	Lungime segment (** (m)
1	580.082,392 672.254,796	2	580.080,933 672.253,767	1.785
2	580.080,933 672.253,767	3	580.078,307 672.251,915	3.213
3	580.078,307 672.251,915	4	580.069,33 672.243,316	12.431

Punct început	X / Y	Punct sfârșit	X / Y	Lungime segment (** (m)
4	580.069,33 672.243,316	5	580.065,899 672.230,266	13.493
5	580.065,899 672.230,266	6	580.061,413 672.216,935	14.066
6	580.061,413 672.216,935	7	580.080,314 672.227,886	21.844
7	580.080,314 672.227,886	8	580.084,02 672.230,043	4.288
8	580.084,02 672.230,043	9	580.106,824 672.243,311	26.383
9	580.106,824 672.243,311	10	580.099,387 672.255,363	14.162
10	580.099,387 672.255,363	11	580.094,766 672.262,852	8.8
11	580.094,766 672.262,852	12	580.094,141 672.263,081	0.666
12	580.094,141 672.263,081	1	580.082,392 672.254,796	14.376

** Lungimile segmentelor sunt determinate în planul de proiecție Stereo 70 și sunt rotunjite la 1 milimetru.

*** Distanța dintre puncte este formată din segmente cumulate ce sunt mai mici decât valoarea 1 milimetru.

**DATE DESPRE IMOBILUL NR. 13284**

Oficiul de Cadastru și Publicitate Imobiliară SUCEAVA
Biroul de Cadastru și Publicitate Imobiliară Gura Humorului

A. Partea I. Descrierea imobilului

TEREN Intravilan

Adresa: Loc. Dragoiesti, Str Morii, Nr. 73, Jud. Suceava

Nr. Crt	Nr cadastral Nr. topografic	Suprafața* (mp)	Observații / Referințe
A1		332	Sector cadastral:16 Teren neimprejmuit;

B. Partea II. Proprietari și acte

Inscrieri privitoare la dreptul de proprietate și alte drepturi reale		Referințe
13284 / 18/03/2022		
Act Normativ nr. 7, din 13/03/1996 emis de PARLAMENTUL ROMANIEI;		
B1	Inscrierea provizorie, drept de PROPRIETATE, dobandit prin Lege, cota actuala 1/1, cota initiala 1/1 1) COMUNA DRAGOIESTI, CIF:4441190	A1

C. Partea III. SARCINI .

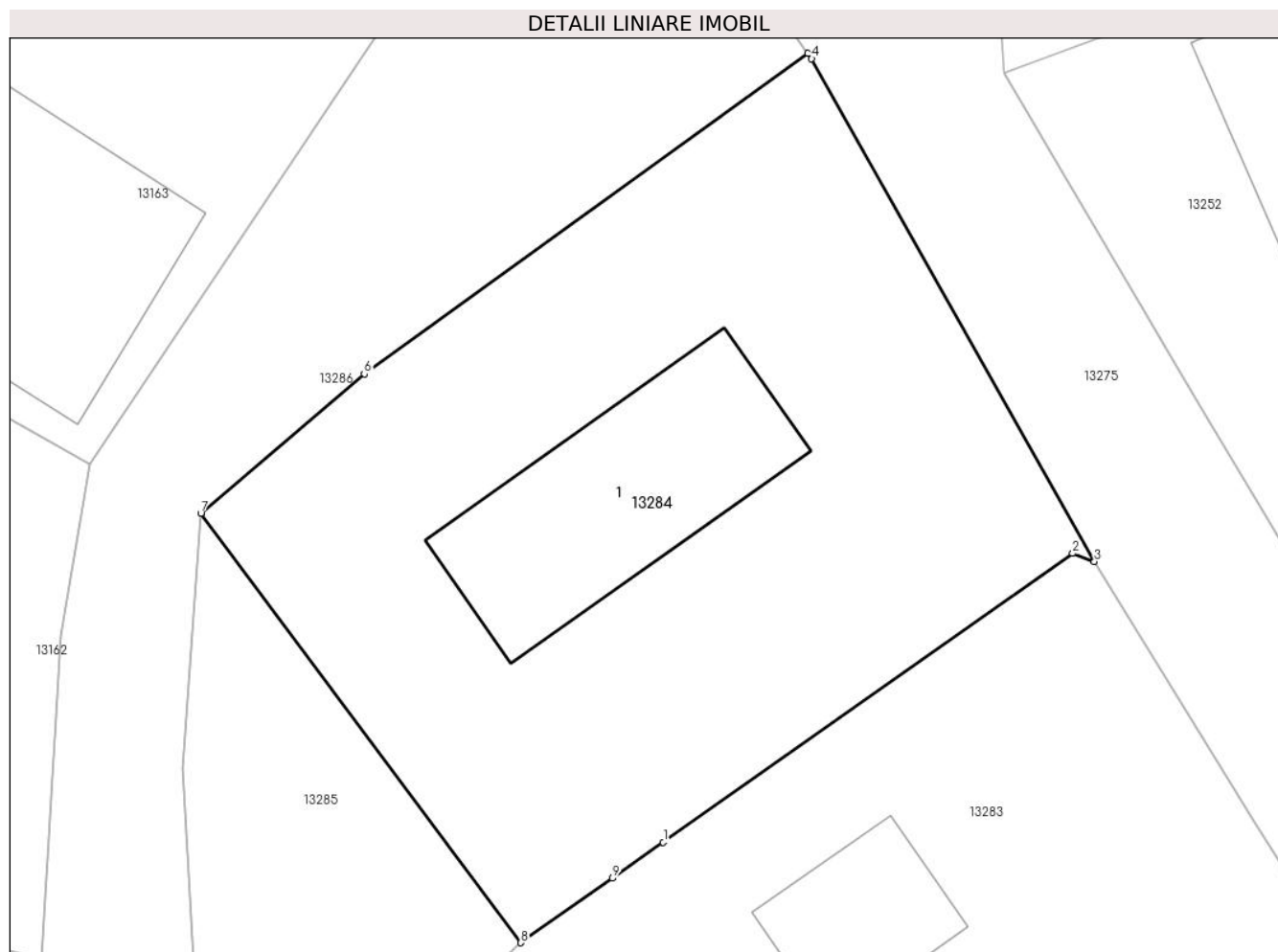
Inscrieri privind dezmembramintele dreptului de proprietate, drepturi reale de garanție și sarcini	Referințe
NU SUNT	

Anexa Nr. 1 La Partea I

Teren

Nr cadastral	Suprafața (mp)*	Observații / Referințe
	332	

* Suprafața este determinată în planul de proiecție Stereo 70.



Date referitoare la teren

Crt	Categorie folosință	Intra vilan	Suprafața (mp)	Tarla	Parcelă	Nr. topo	Observații / Referințe
1	curți constructii	DA	332	-	-	-	

Date referitoare la construcții

Crt	Număr	Destinație construcție	Supraf. (mp)	Situație juridică	Observații / Referințe
A1.1		construcții de locuințe	45	Fara acte	Nr. niveluri:1; S. construita la sol:45 mp; S. construita desfasurata:45 mp; LOCUINTA

Lungime Segmente

1) Valorile lungimilor segmentelor sunt obținute din proiecție în plan.

Punct început	X / Y	Punct sfârșit	X / Y	Lungime segment (** (m)
1	580.082,392 672.254,796	2	580.094,141 672.263,081	14.376
2	580.094,141 672.263,081	3	580.094,766 672.262,852	0.666
3	580.094,766 672.262,852	4	580.086,65 672.277,269	16.544
4	580.086,65 672.277,269	5	580.086,54 672.277,427	0.193

Punct început	X / Y	Punct sfârșit	X / Y	Lungime segment (** (m)
5	580.086,54 672.277,427	6	580.073,808 672.268,227	15.708
6	580.073,808 672.268,227	7	580.069,12 672.264,238	6.155
7	580.069,12 672.264,238	8	580.078,307 672.251,915	15.371
8	580.078,307 672.251,915	9	580.080,933 672.253,767	3.213
9	580.080,933 672.253,767	1	580.082,392 672.254,796	1.785

** Lungimile segmentelor sunt determinate în planul de proiecție Stereo 70 și sunt rotunjite la 1 milimetru.

*** Distanța dintre puncte este formată din segmente cumulate ce sunt mai mici decât valoarea 1 milimetru.

**DATE DESPRE IMOBILUL NR. 13285**

Oficiul de Cadastru și Publicitate Imobiliară SUCEAVA
 Biroul de Cadastru și Publicitate Imobiliară Gura Humorului

A. Partea I. Descrierea imobilului

TEREN Intravilan

Adresa: Loc. Dragoiesti, Jud. Suceava

Nr. Crt	Nr cadastral Nr. topografic	Suprafața* (mp)	Observații / Referințe
A1	34099	101	Sector cadastral:16 Teren neimprejmuit;

B. Partea II. Proprietari și acte

Inscrieri privitoare la dreptul de proprietate și alte drepturi reale		Referințe
1990 / 08/02/2022		
Act Normativ nr. 13, din 26/03/2009 emis de Primaria Comunei Dragoiesti, ANEXA la HCL 13/2009 (act administrativ nr adeverinta 830 din 08.02.2020, emis de Primaria Comunei Dragoiesti;act administrativ nr 422 din 21.01.2021, emis de Primaria Comunei Dragoiesti);		
B2	Intabulare, drept de PROPRIETATE, dobandit prin Lege, cota actuala 1/1, cota initiala 1/1 1) COMUNA DRAGOIESTI , CIF:4441190, DOMENIU PRIVAT	A1

C. Partea III. SARCINI .

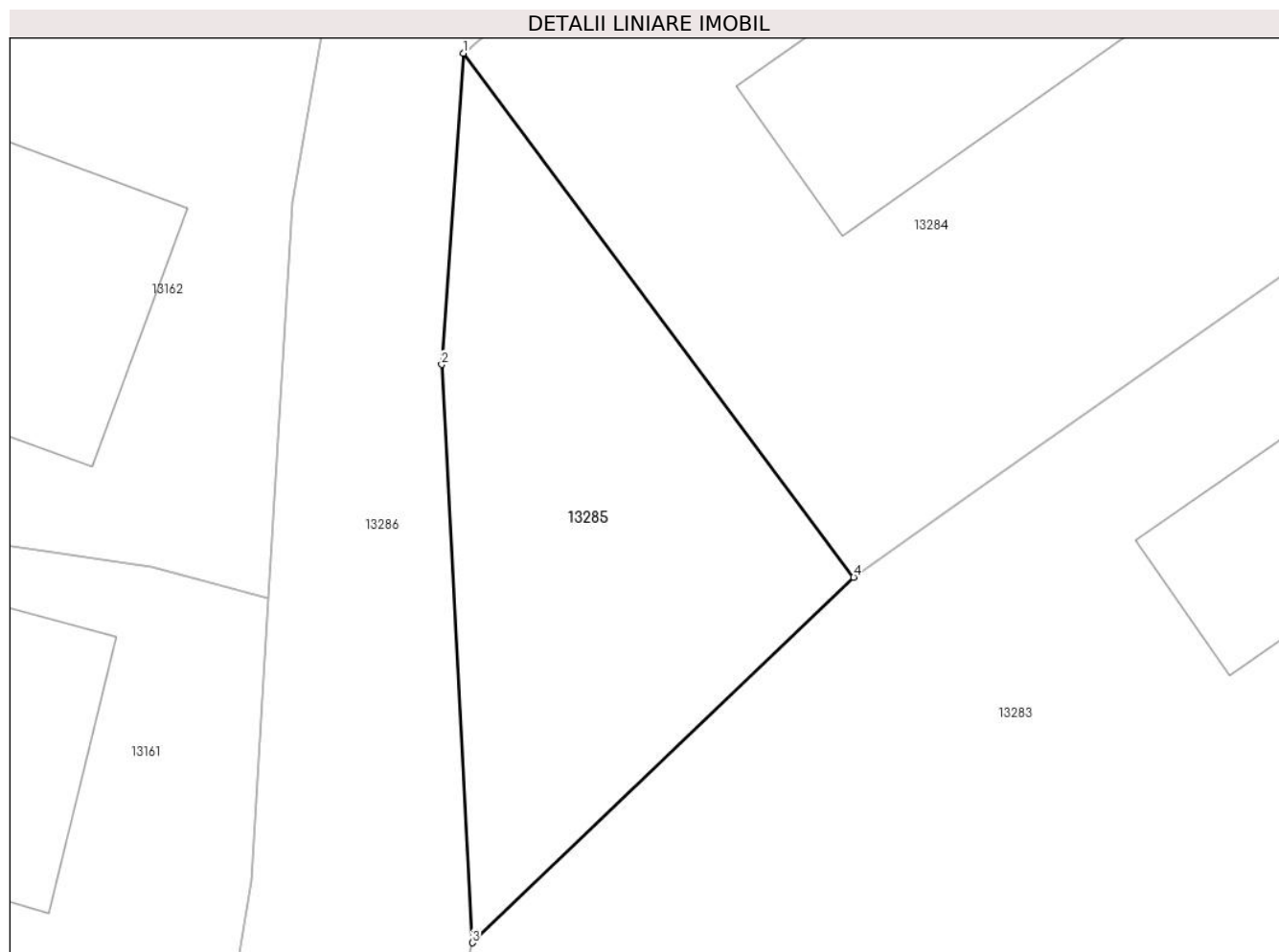
Inscrieri privind dezmembramintele dreptului de proprietate, drepturi reale de garanție și sarcini	Referințe
NU SUNT	

Anexa Nr. 1 La Partea I

Teren

Nr cadastral	Suprafața (mp)*	Observații / Referințe
34099	101	

* Suprafața este determinată în planul de proiecție Stereo 70.



Date referitoare la teren

Crt	Categorie folosință	Intra vilan	Suprafața (mp)	Tarla	Parcelă	Nr. topo	Observații / Referințe
1	arabil	DA	101	-	-	-	

Lungime Segmente

1) Valorile lungimilor segmentelor sunt obținute din proiecție în plan.

Punct început	X / Y	Punct sfârșit	X / Y	Lungime segment (** (m)
1	580.069,12 672.264,238	2	580.068,61 672.256,918	7.338
2	580.068,61 672.256,918	3	580.069,33 672.243,316	13.621
3	580.069,33 672.243,316	4	580.078,307 672.251,915	12.431
4	580.078,307 672.251,915	1	580.069,12 672.264,238	15.371

** Lungimile segmentelor sunt determinate în planul de proiecție Stereo 70 și sunt rotunjite la 1 milimetru.

***** Distanţa dintre puncte este formată din segmente cumulate ce sunt mai mici decât valoarea 1 milimetru.**

**DATE DESPRE IMOBILUL NR. 13286**

Oficiul de Cadastru și Publicitate Imobiliară SUCEAVA
 Biroul de Cadastru și Publicitate Imobiliară Gura Humorului

A. Partea I. Descrierea imobilului

TEREN Intravilan

Adresa: Loc. Dragoiesti, Jud. Suceava

Nr. Crt	Nr cadastral Nr. topografic	Suprafața* (mp)	Observații / Referințe
A1	32764	665	Sector cadastral:16 Teren neimprejmuit;

B. Partea II. Proprietari și acte

Inscrieri privitoare la dreptul de proprietate și alte drepturi reale	Referințe
16061 / 02/12/2020	
Act Normativ nr. 782, din 09/10/2014 emis de GUVERNUL ROMANIEI;	
B1	A1
Intabulare, drept de PROPRIETATE, dobandit prin Lege, cota actuala 1/1, cota initiala 1/1	
1) COMUNA DRAGOIESTI, CIF:4441190, Domeniu Public;	

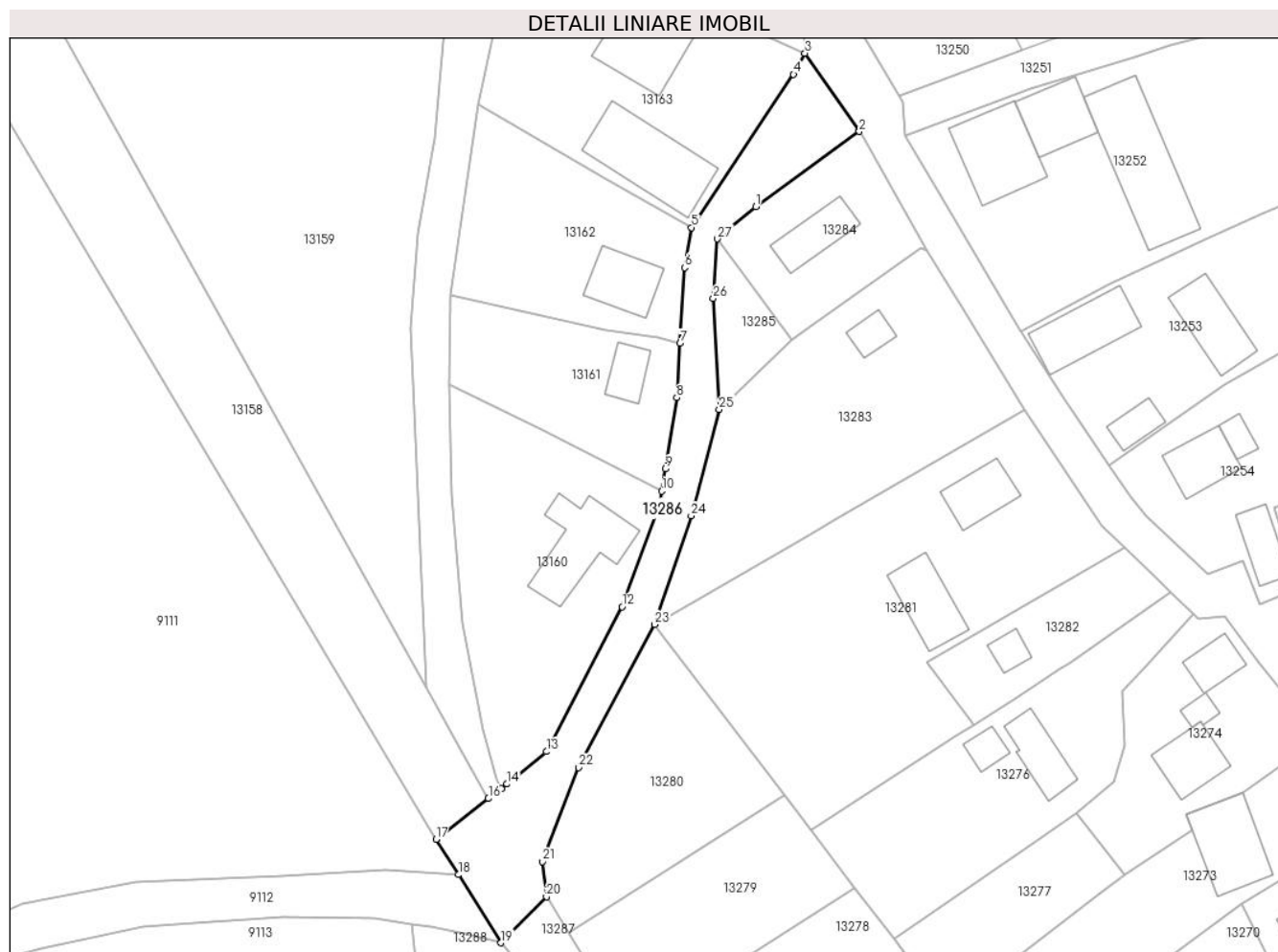
C. Partea III. SARCINI .

Inscrieri privind dezmembramintele dreptului de proprietate, drepturi reale de garanție și sarcini	Referințe
NU SUNT	

Teren

Nr cadastral	Suprafața (mp)*	Observații / Referințe
32764	665	

* Suprafața este determinată în planul de proiecție Stereo 70.



Date referitoare la teren

Crt	Categorie folosință	Intra vilan	Suprafața (mp)	Tarla	Parcelă	Nr. topo	Observații / Referințe
1	drum	DA	665	-	-	-	

Lungime Segmente

1) Valorile lungimilor segmentelor sunt obținute din proiecție în plan.

Punct început	X / Y	Punct sfârșit	X / Y	Lungime segment (** (m)
1	580.073,808 672.268,227	2	580.086,54 672.277,427	15.708
3	580.079,854 672.287,022	4	580.078,457 672.284,428	2.946
5	580.065,947 672.265,635	6	580.065,098 672.260,723	4.985
7	580.064,534 672.251,431	8	580.064,13 672.244,769	6.674
9	580.062,711 672.236,024	10	580.062,269 672.233,3	2.76

Punct început	X / Y	Punct sfârșit	X / Y	Lungime segment (** (m)
2	580.086,54 672.277,427	3	580.079,854 672.287,022	11.695
4	580.078,457 672.284,428	5	580.065,947 672.265,635	22.576
6	580.065,098 672.260,723	7	580.064,534 672.251,431	9.309
8	580.064,13 672.244,769	9	580.062,711 672.236,024	8.859
10	580.062,269 672.233,3	11	580.062,037 672.231,869	1.45

Punct început	X / Y	Punct sfârșit	X / Y	Lungime segment (** (m)
11	580.062,037 672.231,869	12	580.057,406 672.219,106	13.577
13	580.048,109 672.201,334	14	580.043,29 672.197,353	6.251
15	580.042,584 672.196,804	16	580.040,989 672.195,577	2.012
17	580.034,555 672.190,574	18	580.037,294 672.186,221	5.143
19	580.042,547 672.177,871	20	580.048,123 672.183,506	7.927
21	580.047,627 672.187,832	22	580.052,098 672.199,356	12.361
23	580.061,413 672.216,935	24	580.065,899 672.230,266	14.066
25	580.069,33 672.243,316	26	580.068,61 672.256,918	13.621
27	580.069,12 672.264,238	1	580.073,808 672.268,227	6.155

Punct început	X / Y	Punct sfârșit	X / Y	Lungime segment (** (m)
12	580.057,406 672.219,106	13	580.048,109 672.201,334	20.057
14	580.043,29 672.197,353	15	580.042,584 672.196,804	0.894
16	580.040,989 672.195,577	17	580.034,555 672.190,574	8.15
18	580.037,294 672.186,221	19	580.042,547 672.177,871	9.865
20	580.048,123 672.183,506	21	580.047,627 672.187,832	4.354
22	580.052,098 672.199,356	23	580.061,413 672.216,935	19.894
24	580.065,899 672.230,266	25	580.069,33 672.243,316	13.493
26	580.068,61 672.256,918	27	580.069,12 672.264,238	7.338

** Lungimile segmentelor sunt determinate în planul de proiecție Stereo 70 și sunt rotunjite la 1 milimetru.

*** Distanța dintre puncte este formată din segmente cumulate ce sunt mai mici decât valoarea 1 milimetru.

**DATE DESPRE IMOBILUL NR. 13287**

Oficiul de Cadastru și Publicitate Imobiliară SUCEAVA
 Biroul de Cadastru și Publicitate Imobiliară Gura Humorului

A. Partea I. Descrierea imobilului

TEREN Necunoscut

Adresa: Loc. Dragoiesti, Jud. Suceava

Nr. Crt	Nr cadastral Nr. topografic	Suprafața* (mp)	Observații / Referințe
A1	32756	3.811	Sector cadastral:16 Teren neimprejmuit;

B. Partea II. Proprietari și acte

Inscrieri privitoare la dreptul de proprietate și alte drepturi reale		Referințe
16489 / 10/12/2020		
Act Normativ nr. 782, din 09/10/2014 emis de GUVERNUL ROMANIEI (act administrativ nr adeverinta 8564 din 25.11.2020, emis de Primaria Dragoiesti);		
B1	Intabulare, drept de PROPRIETATE, dobandit prin Lege, cota actuala 1/1, cota initiala 1/1 1) COMUNA DRAGOIESTI, CIF:4441190	A1

C. Partea III. SARCINI .

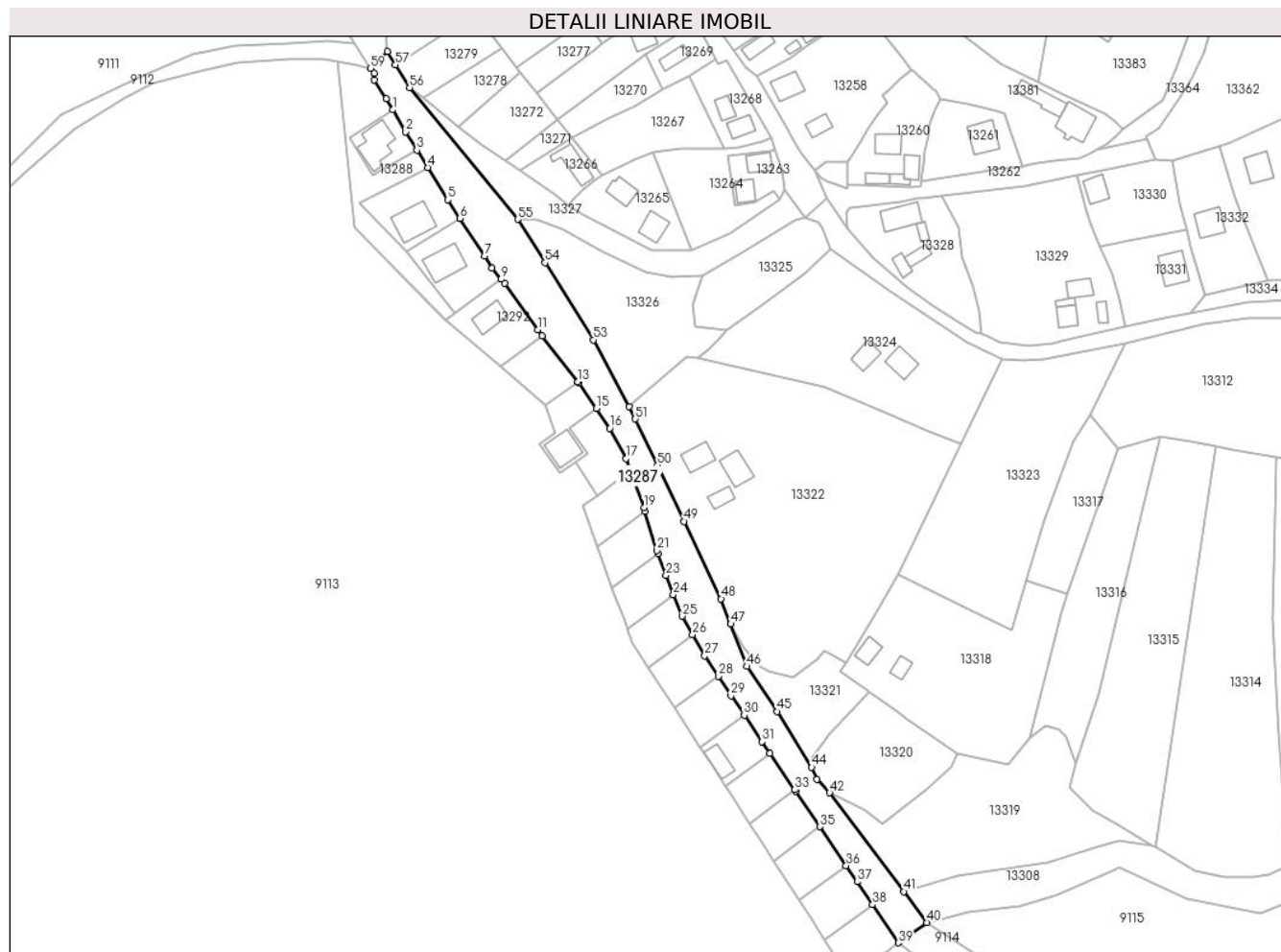
Inscrieri privind dezmembramintele dreptului de proprietate, drepturi reale de garanție și sarcini	Referințe
NU SUNT	

Anexa Nr. 1 La Partea I

Teren

Nr cadastral	Suprafața (mp)*	Observații / Referințe
32756	3.811	

* Suprafața este determinată în planul de proiecție Stereo 70.



Date referitoare la teren

Crt	Categorie folosință	Intravilan	Suprafața (mp)	Tarla	Parcelă	Nr. topo	Observații / Referințe
1	drum	NU	1.045	29,30,39	601	-	
2	drum	NU	754	29,30,39	601	-	
3	drum	DA	591	29,30,39	601	-	
4	drum	DA	1.421	29,30,39	601	-	

Lungime Segmente

1) Valorile lungimilor segmentelor sunt obținute din proiecție în plan.

Punct început	X / Y	Punct sfârșit	X / Y	Lungime segment	Punct început	X / Y	Punct sfârșit	X / Y	Lungime segment	Punct început	X / Y	Punct sfârșit	X / Y	Lungime segment
1	580.049,927 672.164,24	2	580.054,147 672.157,002	8.378	2	580.054,147 672.157,002	3	580.057,936 672.150,919	7.167	3	580.057,936 672.150,919	4	580.061,503 672.145,193	6.746
4	580.061,503 672.145,193	5	580.068,128 672.134,558	12.53	5	580.068,128 672.134,558	6	580.072,13 672.128,485	7.273	6	580.072,13 672.128,485	7	580.080,302 672.116,084	14.851
7	580.080,302 672.116,084	8	580.082,717 672.111,98	4.762	8	580.082,717 672.111,98	9	580.085,768 672.108,407	4.698	9	580.085,768 672.108,407	10	580.086,958 672.107,013	1.833

Punct început	X / Y	Punct sfârșit	X / Y	Lungime segment	Punct început	X / Y	Punct sfârșit	X / Y	Lungime segment	Punct început	X / Y	Punct sfârșit	X / Y	Lungime segment
10	580.086,958 672.107,013	11	580.097,799 672.091,687	18.773	11	580.097,799 672.091,687	12	580.099,309 672.089,731	2.471	12	580.099,309 672.089,731	13	580.111,053 672.074,525	19.213
13	580.111,053 672.074,525	14	580.111,408 672.074,065	0.581	14	580.111,408 672.074,065	15	580.117,106 672.065,729	10.097	15	580.117,106 672.065,729	16	580.121,565 672.059,205	7.902
16	580.121,565 672.059,205	17	580.127,025 672.049,17	11.424	17	580.127,025 672.049,17	18	580.128,439 672.045,272	4.147	18	580.128,439 672.045,272	19	580.132,873 672.033,054	12.998
19	580.132,873 672.033,054	20	580.133,232 672.031,874	1.233	20	580.133,232 672.031,874	21	580.137,179 672.018,9	13.561	21	580.137,179 672.018,9	22	580.137,532 672.017,924	1.038
22	580.137,532 672.017,924	23	580.140,144 672.010,696	7.685	23	580.140,144 672.010,696	24	580.142,603 672.004,411	6.749	24	580.142,603 672.004,411	25	580.145,406 671.997,246	7.694
25	580.145,406 671.997,246	26	580.148,949 671.991,142	7.058	26	580.148,949 671.991,142	27	580.152,957 671.984,239	7.982	27	580.152,957 671.984,239	28	580.157,376 671.977,483	8.073
28	580.157,376 671.977,483	29	580.161,594 671.971,035	7.705	29	580.161,594 671.971,035	30	580.165,967 671.964,593	7.786	30	580.165,967 671.964,593	31	580.171,9 671.955,853	10.564
31	580.171,9 671.955,853	32	580.174,509 671.952,009	4.646	32	580.174,509 671.952,009	33	580.182,65 671.940,016	14.495	33	580.182,65 671.940,016	34	580.182,959 671.939,561	0.55
34	580.182,959 671.939,561	35	580.190,915 671.927,841	14.165	35	580.190,915 671.927,841	36	580.199,647 671.914,977	15.548	36	580.199,647 671.914,977	37	580.203,252 671.909,666	6.419
37	580.203,252 671.909,666	38	580.208,363 671.902,136	9.101	38	580.208,363 671.902,136	39	580.216,896 671.889,566	15.193	39	580.216,896 671.889,566	40	580.226,321 671.896,233	11.545
40	580.226,321 671.896,233	41	580.218,643 671.906,458	12.787	41	580.218,643 671.906,458	42	580.194,182 671.939,032	40.736	42	580.194,182 671.939,032	43	580.190,064 671.943,533	6.101
43	580.190,064 671.943,533	44	580.188,248 671.947,426	4.296	44	580.188,248 671.947,426	45	580.176,907 671.965,801	21.593	45	580.176,907 671.965,801	46	580.166,929 671.980,724	17.952
46	580.166,929 671.980,724	47	580.161,539 671.994,677	14.958	47	580.161,539 671.994,677	48	580.158,325 672.002,997	8.919	48	580.158,325 672.002,997	49	580.146,136 672.028,553	28.314
49	580.146,136 672.028,553	50	580.137,347 672.046,98	20.416	50	580.137,347 672.046,98	51	580.130,046 672.062,288	16.96	51	580.130,046 672.062,288	52	580.127,854 672.066,402	4.662
52	580.127,854 672.066,402	53	580.116,142 672.088,388	24.911	53	580.116,142 672.088,388	54	580.100,187 672.113,816	30.019	54	580.100,187 672.113,816	55	580.091,181 672.128,168	16.944
55	580.091,181 672.128,168	56	580.055,505 672.171,502	56.13	56	580.055,505 672.171,502	57	580.050,855 672.179,063	8.876	57	580.050,855 672.179,063	58	580.048,123 672.183,506	5.216
58	580.048,123 672.183,506	59	580.042,547 672.177,871	7.927	59	580.042,547 672.177,871	60	580.043,825 672.176,366	1.974	60	580.043,825 672.176,366	61	580.043,847 672.174,097	2.269
61	580.043,847 672.174,097	62	580.047,773 672.167,933	7.308	62	580.047,773 672.167,933	1	580.049,927 672.164,24	4.275					

** Lungimile segmentelor sunt determinate în planul de proiecție Stereo 70 și sunt rotunjite la 1 milimetru.

*** Distanța dintre puncte este formată din segmente cumulate ce sunt mai mici decât valoarea 1 milimetru.

**DATE DESPRE IMOBILUL NR. 13288**

Oficiul de Cadastru și Publicitate Imobiliară SUCEAVA
Biroul de Cadastru și Publicitate Imobiliară Gura Humorului

A. Partea I. Descrierea imobilului

TEREN Intravilan

Adresa: Loc. Dragoiesti, Str Padurii, Jud. Suceava

Nr. Crt	Nr cadastral Nr. topografic	Suprafața* (mp)	Observații / Referințe
A1	31012	790	Sector cadastral:16 Teren neimprejmuit;

B. Partea II. Proprietari și acte

Inscrieri privitoare la dreptul de proprietate și alte drepturi reale	Referințe
11843 / 02/08/2019	
Act Administrativ nr. 33, din 12/09/2013 emis de CONSILIUL LOCAL AL COMUNEI DRAGOIESTI (act administrativ nr. 34/12-09-2013 emis de CONSILIUL LOCAL AL COMUNEI DRAGOIESTI);	
B2	A1
Intabulare, drept de PROPRIETATE, dobândit prin Lege, cota actuala 1/1, cota initiala 1/1	
1) COMUNA DRAGOIESTI, CIF:4441190, DOMENIU PRIVAT	

C. Partea III. SARCINI .

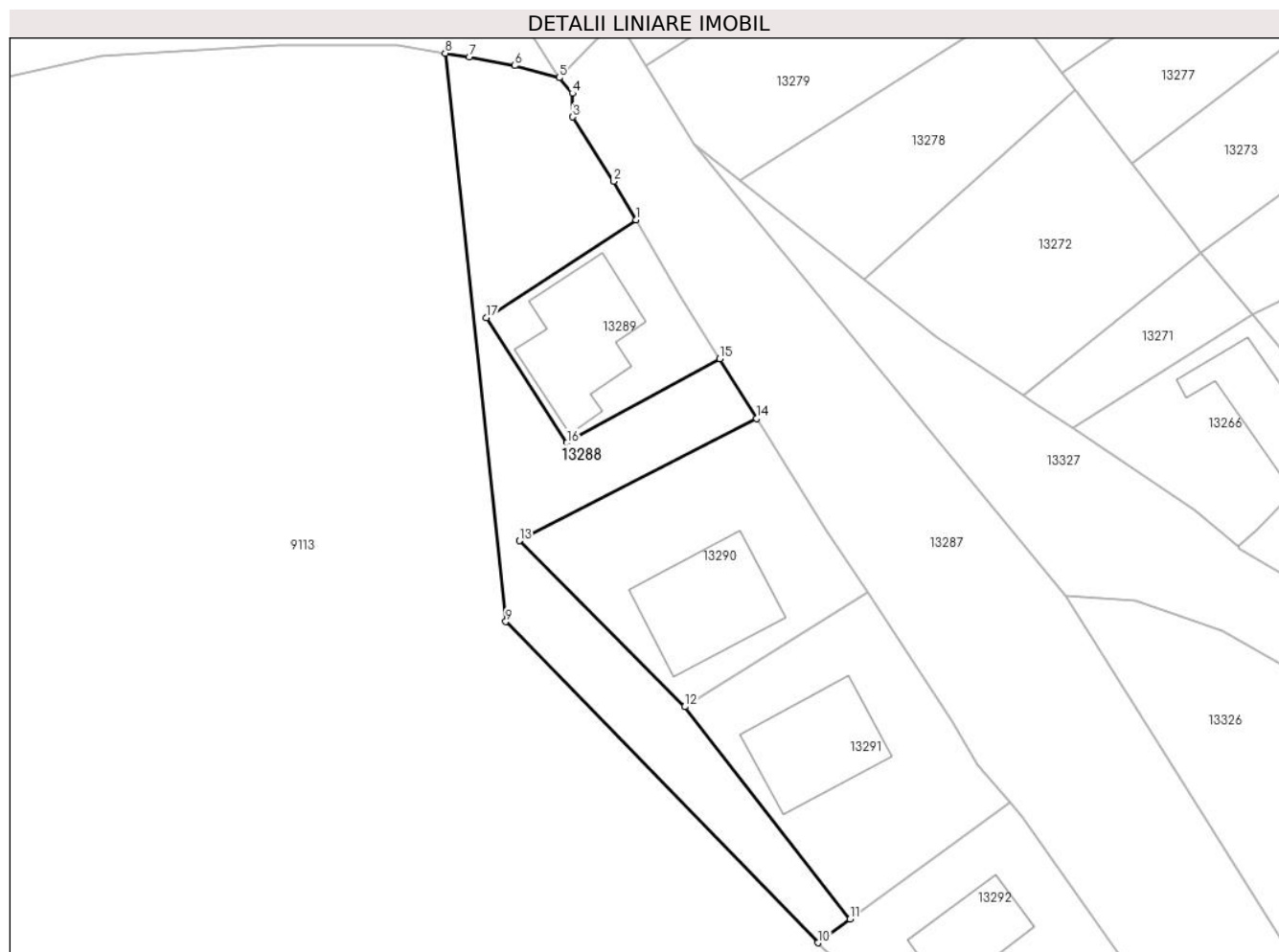
Inscrieri privind dezmembramintele dreptului de proprietate, drepturi reale de garanție și sarcini	Referințe
NU SUNT	

Anexa Nr. 1 La Partea I

Teren

Nr cadastral	Suprafața (mp)*	Observații / Referințe
31012	790	

* Suprafața este determinată în planul de proiecție Stereo 70.



Date referitoare la teren

Crt	Categorie folosință	Intramilan	Suprafața (mp)	Tarla	Parcelă	Nr. topo	Observații / Referințe
1	neproductiv	DA	790	-	-	-	

Lungime Segmente

1) Valorile lungimilor segmentelor sunt obținute din proiecție în plan.

Punct început	X / Y	Punct sfârșit	X / Y	Lungime segment (** (m)
1	580.049,927 672.164,24	2	580.047,773 672.167,933	4.275
2	580.047,773 672.167,933	3	580.043,847 672.174,097	7.308
3	580.043,847 672.174,097	4	580.043,825 672.176,366	2.269
4	580.043,825 672.176,366	5	580.042,547 672.177,871	1.974
5	580.042,547 672.177,871	6	580.038,29 672.179,02	4.409

Punct început	X / Y	Punct sfârșit	X / Y	Lungime segment (** (m)
6	580.038,29 672.179,02	7	580.033,9 672.179,85	4.468
7	580.033,9 672.179,85	8	580.031,598 672.180,215	2.331
8	580.031,598 672.180,215	9	580.037,418 672.125,69	54.835
9	580.037,418 672.125,69	10	580.067,369 672.094,891	42.961
10	580.067,369 672.094,891	11	580.070,469 672.097,169	3.847
11	580.070,469 672.097,169	12	580.054,587 672.117,533	25.825
12	580.054,587 672.117,533	13	580.038,734 672.133,453	22.467
13	580.038,734 672.133,453	14	580.061,503 672.145,193	25.617
14	580.061,503 672.145,193	15	580.057,936 672.150,919	6.746
15	580.057,936 672.150,919	16	580.043,27 672.142,838	16.745
16	580.043,27 672.142,838	17	580.035,564 672.154,843	14.265
17	580.035,564 672.154,843	1	580.049,927 672.164,24	17.164

** Lungimile segmentelor sunt determinate în planul de proiecție Stereo 70 și sunt rotunjite la 1 milimetru.

*** Distanța dintre puncte este formată din segmente cumulate ce sunt mai mici decât valoarea 1 milimetru.

**DATE DESPRE IMOBILUL NR. 13289**

Oficiul de Cadastru și Publicitate Imobiliară SUCEAVA
Biroul de Cadastru și Publicitate Imobiliară Gura Humorului

A. Partea I. Descrierea imobilului

TEREN Intravilan

Adresa: Loc. Dragoiesti, Str Padurii, Nr. 68, Jud. Suceava

Nr. Crt	Nr cadastral Nr. topografic	Suprafața* (mp)	Observații / Referințe
A1	31011	252	Sector cadastral:16 Teren neimprejmuit;

B. Partea II. Proprietari și acte

Inscrieri privitoare la dreptul de proprietate și alte drepturi reale		Referințe
11843 / 02/08/2019		
Act Administrativ nr. 33, din 12/09/2013 emis de CONSILIUL LOCAL AL COMUNEI DRAGOIESTI (act administrativ nr. 34/12-09-2013 emis de CONSILIUL LOCAL AL COMUNEI DRAGOIESTI);		
B1	Intabulare, drept de PROPRIETATE, dobândit prin Lege, cota actuala 1/1, cota initiala 1/1 1) COMUNA DRAGOIESTI, CIF:4441190, DOMENIU PRIVAT	A1

C. Partea III. SARCINI .

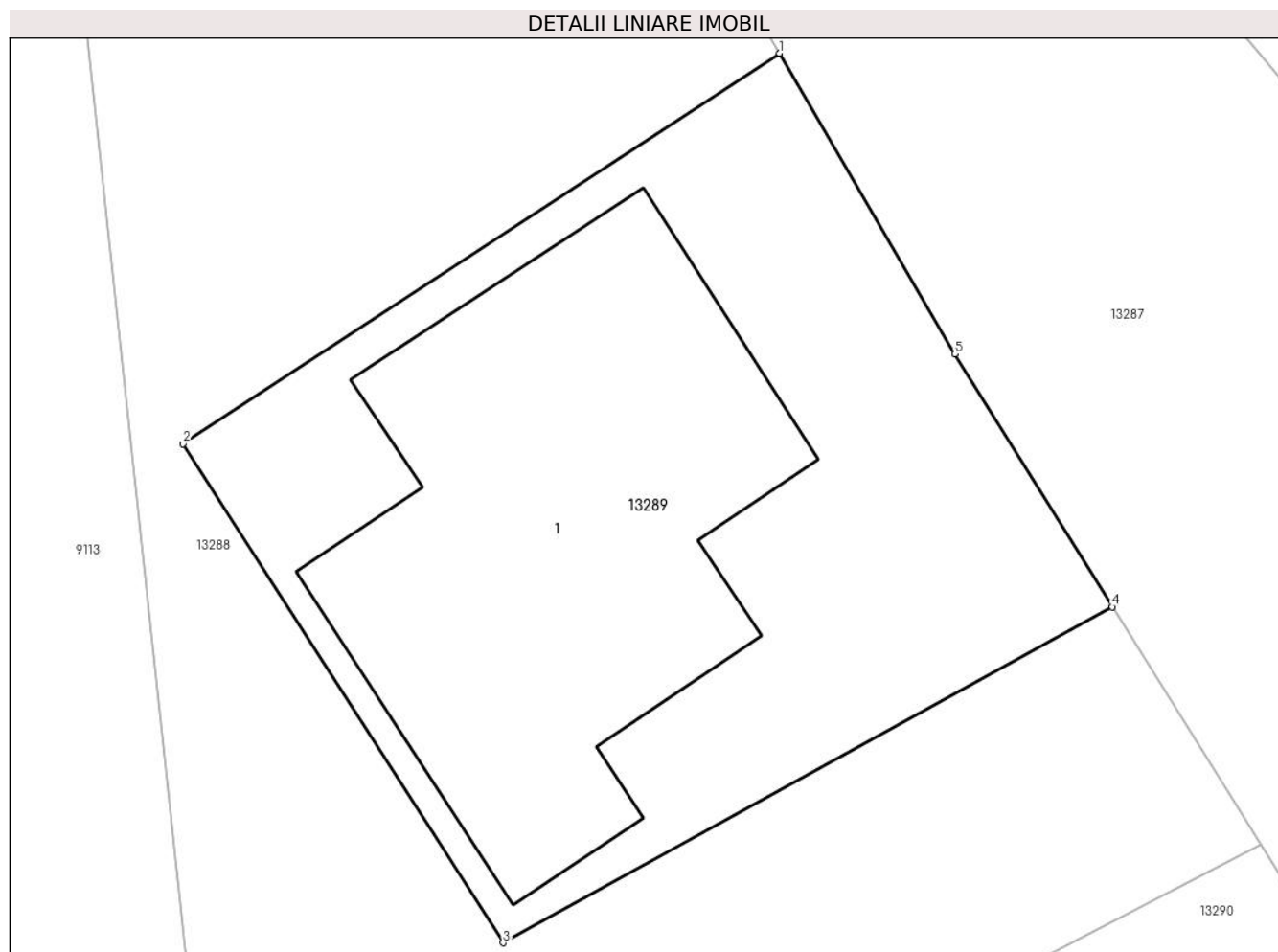
Inscrieri privind dezmembramintele dreptului de proprietate, drepturi reale de garanție și sarcini	Referințe
NU SUNT	

Anexa Nr. 1 La Partea I

Teren

Nr cadastral	Suprafața (mp)*	Observații / Referințe
31011	252	

* Suprafața este determinată în planul de proiecție Stereo 70.



Date referitoare la teren

Crt	Categorie folosință	Intra vilan	Suprafața (mp)	Tarla	Parcelă	Nr. topo	Observații / Referințe
1	curți constructii	DA	252	-	-	-	

Date referitoare la construcții

Crt	Număr	Destinație construcție	Supraf. (mp)	Situație juridică	Observații / Referințe
A1.1		construcții de locuințe	114	Fara acte	Nr. niveluri:1; S. construita la sol:114 mp; S. construita desfasurata:114 mp; LOCUINTA

Lungime Segmente

1) Valorile lungimilor segmentelor sunt obținute din proiecție în plan.

Punct început	X / Y	Punct sfârșit	X / Y	Lungime segment (** (m)
1	580.049,927 672.164,24	2	580.035,564 672.154,843	17.164
2	580.035,564 672.154,843	3	580.043,27 672.142,838	14.265
3	580.043,27 672.142,838	4	580.057,936 672.150,919	16.745
4	580.057,936 672.150,919	5	580.054,147 672.157,002	7.167

Punct început	X / Y	Punct sfârșit	X / Y	Lungime segment (** (m)
5	580.054,147 672.157,002	1	580.049,927 672.164,24	8.378

** Lungimile segmentelor sunt determinate în planul de proiecție Stereo 70 și sunt rotunjite la 1 milimetru.

*** Distanța dintre puncte este formată din segmente cumulate ce sunt mai mici decât valoarea 1 milimetru.

**DATE DESPRE IMOBILUL NR. 13290**

Oficiul de Cadastru și Publicitate Imobiliară SUCEAVA
Biroul de Cadastru și Publicitate Imobiliară Gura Humorului

A. Partea I. Descrierea imobilului

TEREN Intravilan

Adresa: Loc. Dragoiesti, Str Padurii, Nr. 70, Jud. Suceava

Nr. Crt	Nr cadastral Nr. topografic	Suprafața* (mp)	Observații / Referințe
A1	31010	478	Sector cadastral:16 Teren neimpregmuit;

Construcții

Crt	Nr cadastral Nr. topografic	Adresa	Observații / Referințe
A1.1		Loc. Dragoiesti, Str Padurii, Nr. 70, Jud. Suceava	Nr. niveluri:1; S. construita la sol:114 mp; S. construita desfasurata:114 mp; LOCUINTA

B. Partea II. Proprietari și acte

Inscrieri privitoare la dreptul de proprietate și alte drepturi reale		Referințe
13290 / 18/03/2022		
Act Administrativ nr. 2526, din 31/03/2022 emis de PRIMARIA COMUNEI DRAGOIESTI;		
B1	Intabulare, drept de PROPRIETATE, dobandit prin Lege, cota actuala 1/1, cota initiala 1/1 1) FERARI CONSTANTIN 2) FERARI AURICA	A1.1
17152 / 28/12/2020		
Act Notarial nr. 4827, din 23/12/2020 emis de Busuioc Ovidiu;		
B4	Intabulare, drept de PROPRIETATE, dobandit prin Conventie, cota actuala 1/1, cota initiala 1/1 1) FERARI CONSTANTIN 2) FERARI AURICA	A1

C. Partea III. SARCINI .

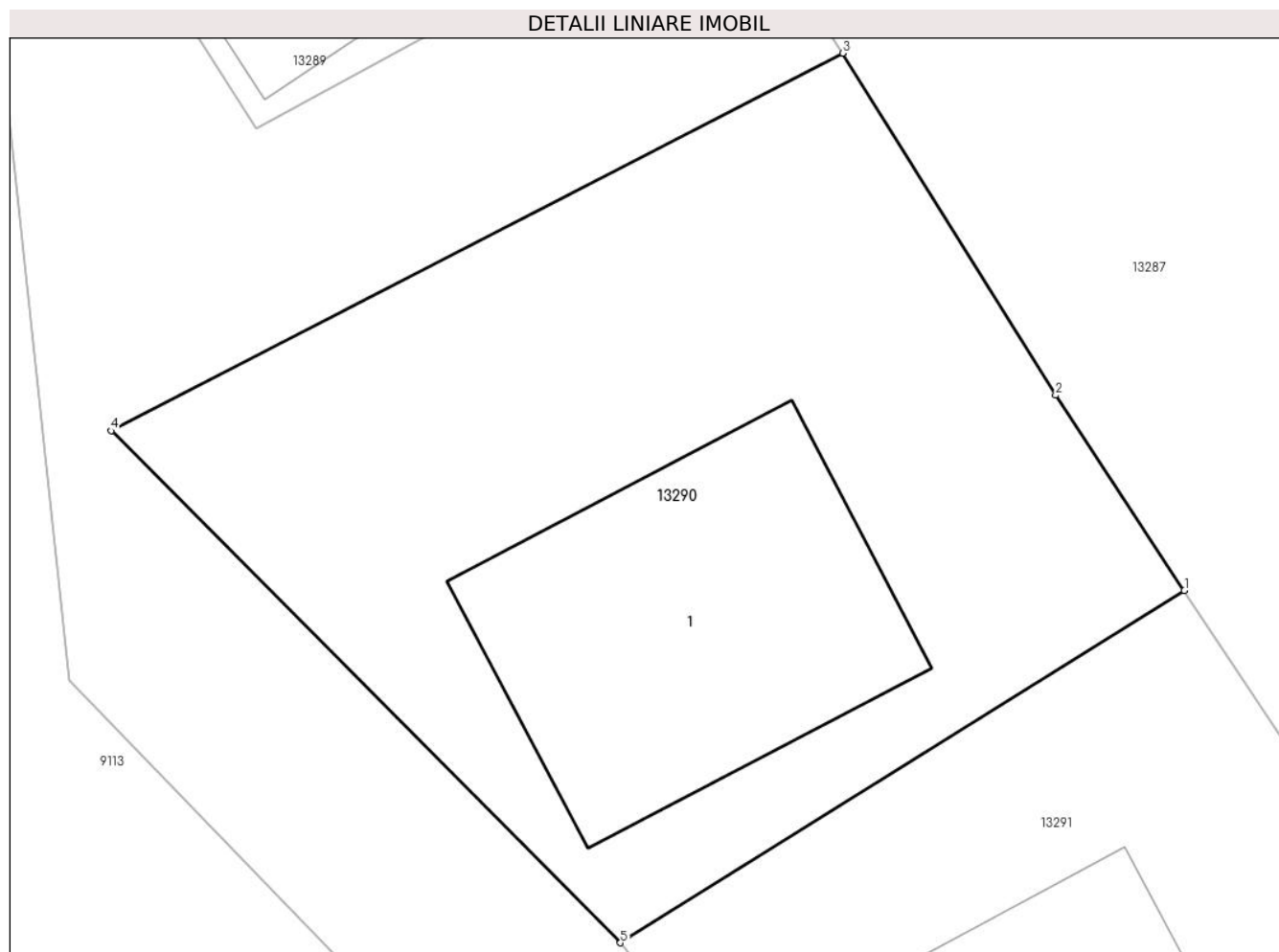
Inscrieri privind dezmembramintele dreptului de proprietate, drepturi reale de garanție și sarcini	Referințe
NU SUNT	

Anexa Nr. 1 La Partea I

Teren

Nr cadastral	Suprafața (mp)*	Observații / Referințe
31010	478	

* Suprafața este determinată în planul de proiecție Stereo 70.



Date referitoare la teren

Crt	Categorie folosință	Intra vilan	Suprafața (mp)	Tarla	Parcelă	Nr. topo	Observații / Referințe
1	curți constructii	DA	478	-	-	-	

Date referitoare la construcții

Crt	Număr	Destinație construcție	Supraf. (mp)	Situație juridică	Observații / Referințe
A1.1		construcții de locuințe	114	Cu acte	Nr. niveluri:1; S. construita la sol:114 mp; S. construita desfasurata:114 mp; LOCUINTA

Lungime Segmente

1) Valorile lungimilor segmentelor sunt obținute din proiecție în plan.

Punct început	X / Y	Punct sfârșit	X / Y	Lungime segment (** (m)
1	580.072,13 672.128,485	2	580.068,128 672.134,558	7.273
2	580.068,128 672.134,558	3	580.061,503 672.145,193	12.53
3	580.061,503 672.145,193	4	580.038,734 672.133,453	25.617
4	580.038,734 672.133,453	5	580.054,587 672.117,533	22.467

Punct început	X / Y	Punct sfârșit	X / Y	Lungime segment (** (m)
5	580.054,587 672.117,533	1	580.072,13 672.128,485	20.681

** Lungimile segmentelor sunt determinate în planul de proiecție Stereo 70 și sunt rotunjite la 1 milimetru.

*** Distanța dintre puncte este formată din segmente cumulate ce sunt mai mici decât valoarea 1 milimetru.

**DATE DESPRE IMOBILUL NR. 13291**

Oficiul de Cadastru și Publicitate Imobiliară SUCEAVA
Biroul de Cadastru și Publicitate Imobiliară Gura Humorului

A. Partea I. Descrierea imobilului

TEREN Intravilan

Adresa: Loc. Dragoiesti, Str Padurii, Nr. 72, Jud. Suceava

Nr. Crt	Nr cadastral Nr. topografic	Suprafața* (mp)	Observații / Referințe
A1	31009	491	Sector cadastral:16 Teren neimprejmuit;

B. Partea II. Proprietari și acte

Inscrieri privitoare la dreptul de proprietate și alte drepturi reale		Referințe
11843 / 02/08/2019		
Act Administrativ nr. 33, din 12/09/2013 emis de CONSILIUL LOCAL AL COMUNEI DRAGOIESTI (act administrativ nr. 34/12-09-2013 emis de CONSILIUL LOCAL AL COMUNEI DRAGOIESTI);		
B1	Intabulare, drept de PROPRIETATE, dobandit prin Lege, cota actuala 1/1, cota initiala 1/1 1) COMUNA DRAGOIESTI, CIF:4441190, DOMENIU PRIVAT	A1

C. Partea III. SARCINI .

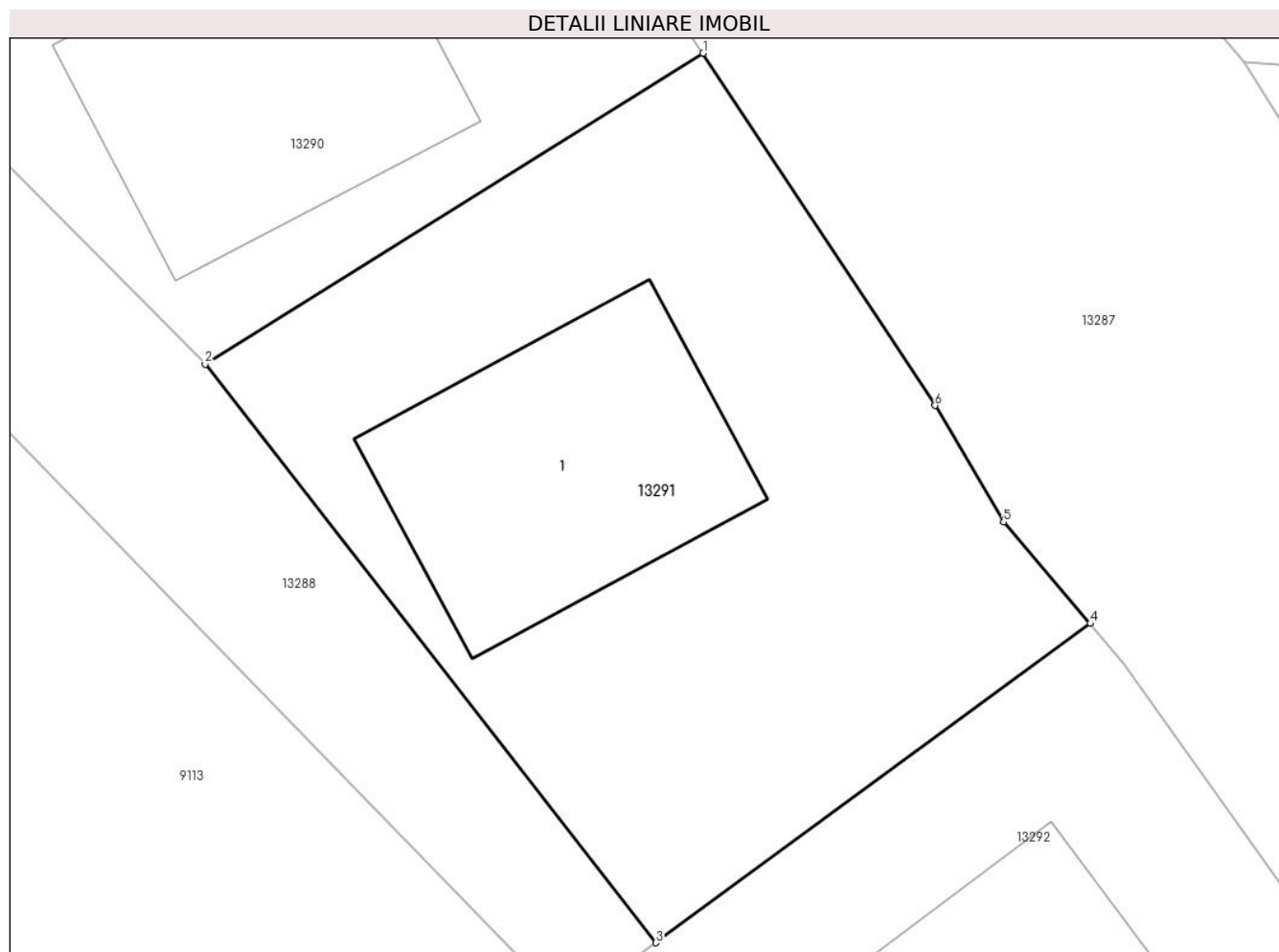
Inscrieri privind dezmembramintele dreptului de proprietate, drepturi reale de garanție și sarcini	Referințe
NU SUNT	

Anexa Nr. 1 La Partea I

Teren

Nr cadastral	Suprafața (mp)*	Observații / Referințe
31009	491	

* Suprafața este determinată în planul de proiecție Stereo 70.



Date referitoare la teren

Crt	Categorie folosință	Intra vilan	Suprafața (mp)	Tarla	Parcelă	Nr. topo	Observații / Referințe
1	curți constructii	DA	491	-	-	-	

Date referitoare la construcții

Crt	Număr	Destinație construcție	Supraf. (mp)	Situație juridică	Observații / Referințe
A1.1		construcții de locuințe	104	Fara acte	Nr. niveluri:1; S. construita la sol:104 mp; S. construita desfasurata:104 mp; LOCUINTA

Lungime Segmente

1) Valorile lungimilor segmentelor sunt obținute din proiecție în plan.

Punct început	X / Y	Punct sfârșit	X / Y	Lungime segment (** (m)
1	580.072,13 672.128,485	2	580.054,587 672.117,533	20.681
2	580.054,587 672.117,533	3	580.070,469 672.097,169	25.825
3	580.070,469 672.097,169	4	580.085,768 672.108,407	18.983
4	580.085,768 672.108,407	5	580.082,717 672.111,98	4.698

Punct început	X / Y	Punct sfârșit	X / Y	Lungime segment (** (m)
5	580.082,717 672.111,98	6	580.080,302 672.116,084	4.762
6	580.080,302 672.116,084	1	580.072,13 672.128,485	14.851

** Lungimile segmentelor sunt determinate în planul de proiecție Stereo 70 și sunt rotunjite la 1 milimetru.

*** Distanța dintre puncte este formată din segmente cumulate ce sunt mai mici decât valoarea 1 milimetru.

**DATE DESPRE IMOBILUL NR. 13292**

Oficiul de Cadastru și Publicitate Imobiliară SUCEAVA
Biroul de Cadastru și Publicitate Imobiliară Gura Humorului

A. Partea I. Descrierea imobilului

TEREN Intravilan

Adresa: Loc. Dragoiesti, Str Padurii, Jud. Suceava

Nr. Crt	Nr cadastral Nr. topografic	Suprafața* (mp)	Observații / Referințe
A1	31008	464	Sector cadastral:16 Teren neimprijmit;

Construcții

Crt	Nr cadastral Nr. topografic	Adresa	Observații / Referințe
A1.1		Loc. Dragoiesti, Str Padurii, Jud. Suceava	Nr. niveluri:1; S. construita la sol:66 mp; S. construita desfasurata:66 mp; LOCUINTA

B. Partea II. Proprietari și acte

Inscrieri privitoare la dreptul de proprietate și alte drepturi reale	Referințe
13292 / 18/03/2022	
Act Administrativ nr. 2526, din 31/03/2022 emis de PRIMARIA COMUNEI DRAGOIESTI;	
B3	A1.1
Intabulare, drept de PROPRIETATE, dobandit prin Lege, cota actuala 1/1, cota initiala 1/1	
1) FERARI ADI-CONSTANTIN	
2) FERARI OLTICA-LILIANA	
17156 / 28/12/2020	
Act Notarial nr. 4826, din 23/12/2020 emis de NP Busuioc Ovidiu;	
B4	A1
Intabulare, drept de PROPRIETATE, dobandit prin Conventie, cota actuala 1/1, cota initiala 1/1	
1) FERARI ADI-CONSTANTIN	
2) FERARI OLTICA-LILIANA	

C. Partea III. SARCINI .

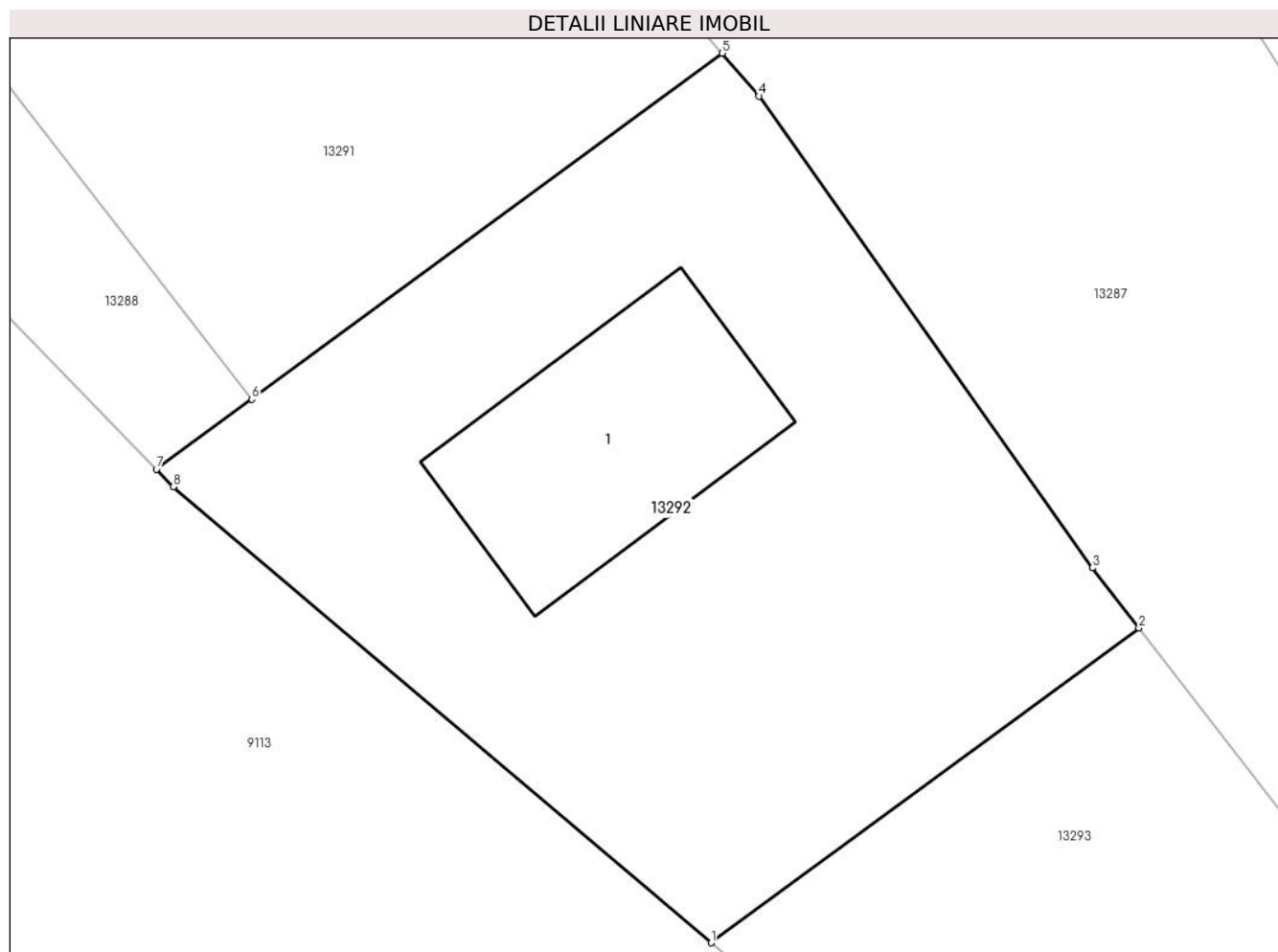
Inscrieri privind dezmembramintele dreptului de proprietate, drepturi reale de garanție și sarcini	Referințe
NU SUNT	

Anexa Nr. 1 La Partea I

Teren

Nr cadastral	Suprafața (mp)*	Observații / Referințe
31008	464	

* Suprafața este determinată în planul de proiecție Stereo 70.



Date referitoare la teren

Crt	Categorie folosință	Intra vilan	Suprafața (mp)	Tarla	Parcelă	Nr. topo	Observații / Referințe
1	curți constructii	DA	464	-	-	-	

Date referitoare la construcții

Crt	Număr	Destinație construcție	Supraf. (mp)	Situație juridică	Observații / Referințe
A1.1		construcții de locuințe	66	Cu acte	Nr. niveluri:1; S. construita la sol:66 mp; S. construita desfasurata:66 mp; LOCUINTA

Lungime Segmente

1) Valorile lungimilor segmentelor sunt obținute din proiecție în plan.

Punct început	X / Y	Punct sfârșit	X / Y	Lungime segment (** (m)
1	580.085,398 672.079,511	2	580.099,309 672.089,731	17.262
2	580.099,309 672.089,731	3	580.097,799 672.091,687	2.471
3	580.097,799 672.091,687	4	580.086,958 672.107,013	18.773
4	580.086,958 672.107,013	5	580.085,768 672.108,407	1.833

Punct început	X / Y	Punct sfârșit	X / Y	Lungime segment (** (m)
5	580.085,768 672.108,407	6	580.070,469 672.097,169	18.983
6	580.070,469 672.097,169	7	580.067,369 672.094,891	3.847
7	580.067,369 672.094,891	8	580.067,921 672.094,323	0.792
8	580.067,921 672.094,323	1	580.085,398 672.079,511	22.909

** Lungimile segmentelor sunt determinate în planul de proiecție Stereo 70 și sunt rotunjite la 1 milimetru.

*** Distanța dintre puncte este formată din segmente cumulate ce sunt mai mici decât valoarea 1 milimetru.

**DATE DESPRE IMOBILUL NR. 13293**

Oficiul de Cadastru și Publicitate Imobiliară SUCEAVA
Biroul de Cadastru și Publicitate Imobiliară Gura Humorului

A. Partea I. Descrierea imobilului

TEREN Intravilan

Adresa: Loc. Dragoiesti, Str Padurii, Nr. 74, Jud. Suceava

Nr. Crt	Nr cadastral Nr. topografic	Suprafața* (mp)	Observații / Referințe
A1	31007	292	Sector cadastral:16 Teren neimprejmuit;

B. Partea II. Proprietari și acte

Inscrieri privitoare la dreptul de proprietate și alte drepturi reale		Referințe
11843 / 02/08/2019		
Act Administrativ nr. 33, din 12/09/2013 emis de CONSILIUL LOCAL AL COMUNEI DRAGOIESTI (act administrativ nr. 34/12-09-2013 emis de CONSILIUL LOCAL AL COMUNEI DRAGOIESTI);		
B2	Intabulare, drept de PROPRIETATE, dobandit prin Lege, cota actuala 1/1, cota initiala 1/1 1) COMUNA DRAGOIESTI - DOMENIU PRIVAT, CIF:4441190	A1

C. Partea III. SARCINI .

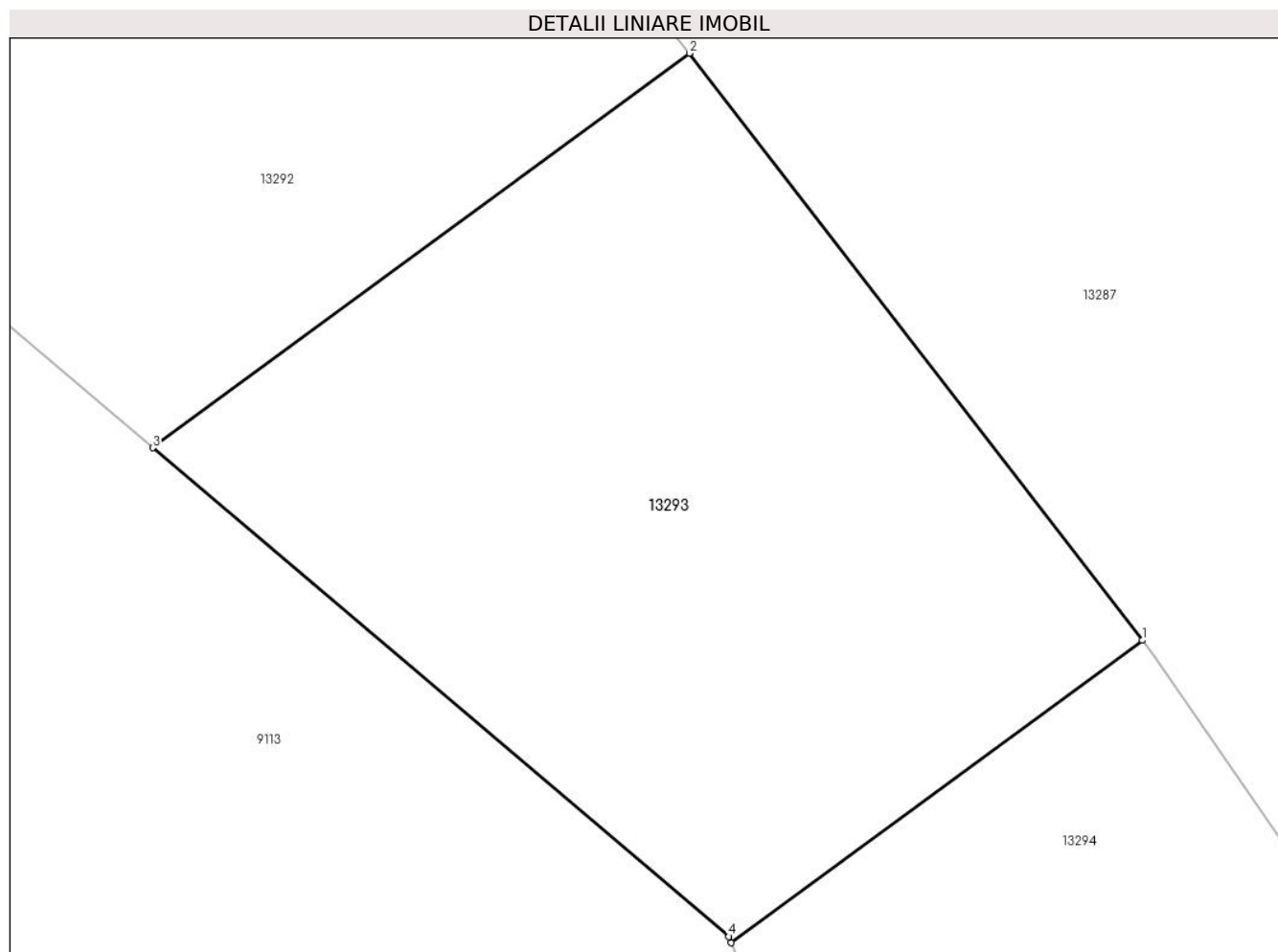
Inscrieri privind dezmembramintele dreptului de proprietate, drepturi reale de garanție și sarcini	Referințe
NU SUNT	

Anexa Nr. 1 La Partea I

Teren

Nr cadastral	Suprafața (mp)*	Observații / Referințe
31007	292	

* Suprafața este determinată în planul de proiecție Stereo 70.



Date referitoare la teren

Crt	Categorie folosință	Intravilan	Suprafața (mp)	Tarla	Parcelă	Nr. topo	Observații / Referințe
1	neproductiv	DA	292	-	-	-	

Lungime Segmente

1) Valorile lungimilor segmentelor sunt obținute din proiecție în plan.

Punct început	X / Y	Punct sfârșit	X / Y	Lungime segment (** (m)
1	580.111,053 672.074,525	2	580.099,309 672.089,731	19.213
2	580.099,309 672.089,731	3	580.085,398 672.079,511	17.262
3	580.085,398 672.079,511	4	580.100,33 672.066,856	19.573
4	580.100,33 672.066,856	5	580.100,39 672.066,692	0.175
5	580.100,39 672.066,692	1	580.111,053 672.074,525	13.231

**** Lungimile segmentelor sunt determinate în planul de proiecție Stereo 70 și sunt rotunjite la 1 milimetru.**

***** Distanța dintre puncte este formată din segmente cumulate ce sunt mai mici decât valoarea 1 milimetru.**

**DATE DESPRE IMOBILUL NR. 13294**

Oficiul de Cadastru și Publicitate Imobiliară SUCEAVA
Biroul de Cadastru și Publicitate Imobiliară Gura Humorului

A. Partea I. Descrierea imobilului

TEREN Intravilan

Adresa: Loc. Dragoiesti, Str Padurii, Nr. 76, Jud. Suceava

Nr. Crt	Nr cadastral Nr. topografic	Suprafața* (mp)	Observații / Referințe
A1	31006	281	Sector cadastral:16 Teren neimpregmuit;

Construcții

Crt	Nr cadastral Nr. topografic	Adresa	Observații / Referințe
A1.1		Loc. Dragoiesti, Str Padurii, Nr. 76, Jud. Suceava	Nr. niveluri:1; S. construita la sol:81 mp; S. construita desfasurata:81 mp; LOCUINTA

B. Partea II. Proprietari și acte

Inscrieri privitoare la dreptul de proprietate și alte drepturi reale		Referințe
17159 / 28/12/2020		
Act Notarial nr. 4825, din 23/12/2020 emis de SPN Busuioc Ovidiu;		
B1	Intabulare, drept de PROPRIETATE, dobandit prin Conventie, cota actuala 1/1, cota initiala 1/1 1) FERARI MUGUREL-GHEORGHE 2) FERARI SEFORA-CRENGUȚA	A1
13294 / 18/03/2022		
Act Administrativ nr. 2526, din 31/03/2022 emis de PRIMARIA COMUNEI DRAGOIESTI;		
B2	Intabulare, drept de PROPRIETATE, dobandit prin Lege, cota actuala 1/1, cota initiala 1/1 1) FERARI MUGUREL-GHEORGHE 2) FERARI SEFORA-CRENGUȚA	A1.1

C. Partea III. SARCINI .

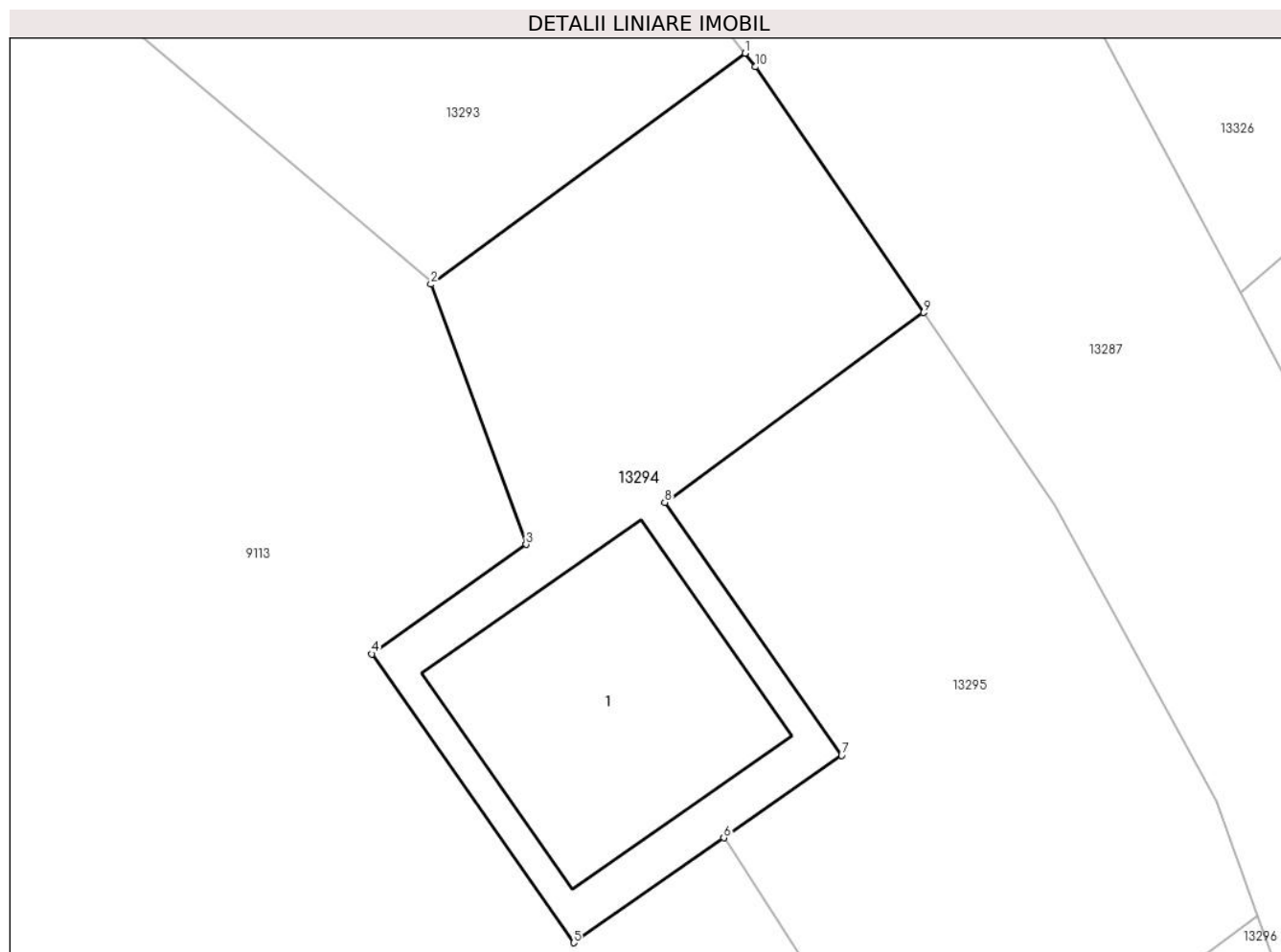
Inscrieri privind dezmembramintele dreptului de proprietate, drepturi reale de garanție și sarcini	Referințe
NU SUNT	

Anexa Nr. 1 La Partea I

Teren

Nr cadastral	Suprafața (mp)*	Observații / Referințe
31006	281	

* Suprafața este determinată în planul de proiecție Stereo 70.



Date referitoare la teren

Crt	Categorie folosință	Intra vilan	Suprafața (mp)	Tarla	Parcelă	Nr. topo	Observații / Referințe
1	curți constructii	DA	281	-	-	-	

Date referitoare la construcții

Crt	Număr	Destinație construcție	Supraf. (mp)	Situație juridică	Observații / Referințe
A1.1		construcții de locuințe	81	Cu acte	Nr. niveluri:1; S. construita la sol:81 mp; S. construita desfasurata:81 mp; LOCUINTA

Lungime Segmente

1) Valorile lungimilor segmentelor sunt obținute din proiecție în plan.

Punct început	X / Y	Punct sfârșit	X / Y	Lungime segment (** (m)
1	580.111,053 672.074,525	2	580.100,39 672.066,692	13.231
2	580.100,39 672.066,692	3	580.103,62 672.057,872	9.393
3	580.103,62 672.057,872	4	580.098,388 672.054,154	6.419
4	580.098,388 672.054,154	5	580.105,232 672.044,362	11.947

Punct început	X / Y	Punct sfârșit	X / Y	Lungime segment (** (m)
5	580.105,232 672.044,362	6	580.110,328 672.047,918	6.214
6	580.110,328 672.047,918	7	580.114,325 672.050,71	4.876
7	580.114,325 672.050,71	8	580.108,327 672.059,294	10.472
8	580.108,327 672.059,294	9	580.117,106 672.065,729	10.885
9	580.117,106 672.065,729	10	580.111,408 672.074,065	10.097
10	580.111,408 672.074,065	1	580.111,053 672.074,525	0.581

** Lungimile segmentelor sunt determinate în planul de proiecție Stereo 70 și sunt rotunjite la 1 milimetru.

*** Distanța dintre puncte este formată din segmente cumulate ce sunt mai mici decât valoarea 1 milimetru.

**DATE DESPRE IMOBILUL NR. 13295**

Oficiul de Cadastru și Publicitate Imobiliară SUCEAVA
Biroul de Cadastru și Publicitate Imobiliară Gura Humorului

A. Partea I. Descrierea imobilului

TEREN Intravilan

Adresa: Loc. Dragoiesti, Str Padurii, Jud. Suceava

Nr. Crt	Nr cadastral Nr. topografic	Suprafața* (mp)	Observații / Referințe
A1	31005	302	Sector cadastral:16 Teren neimprejmuit;

B. Partea II. Proprietari și acte

Inscrieri privitoare la dreptul de proprietate și alte drepturi reale		Referințe
17158 / 28/12/2020		
Act Notarial nr. 4825, din 23/12/2020 emis de Busuioc Ovidiu;		
B5	Intabulare, drept de PROPRIETATE, dobandit prin Conventie, cota actuala 1/1, cota initiala 1/1 1) FERARI MUGUREL-GHEORGHE 2) FERARI SEFORA-CRENGUȚA	A1

C. Partea III. SARCINI .

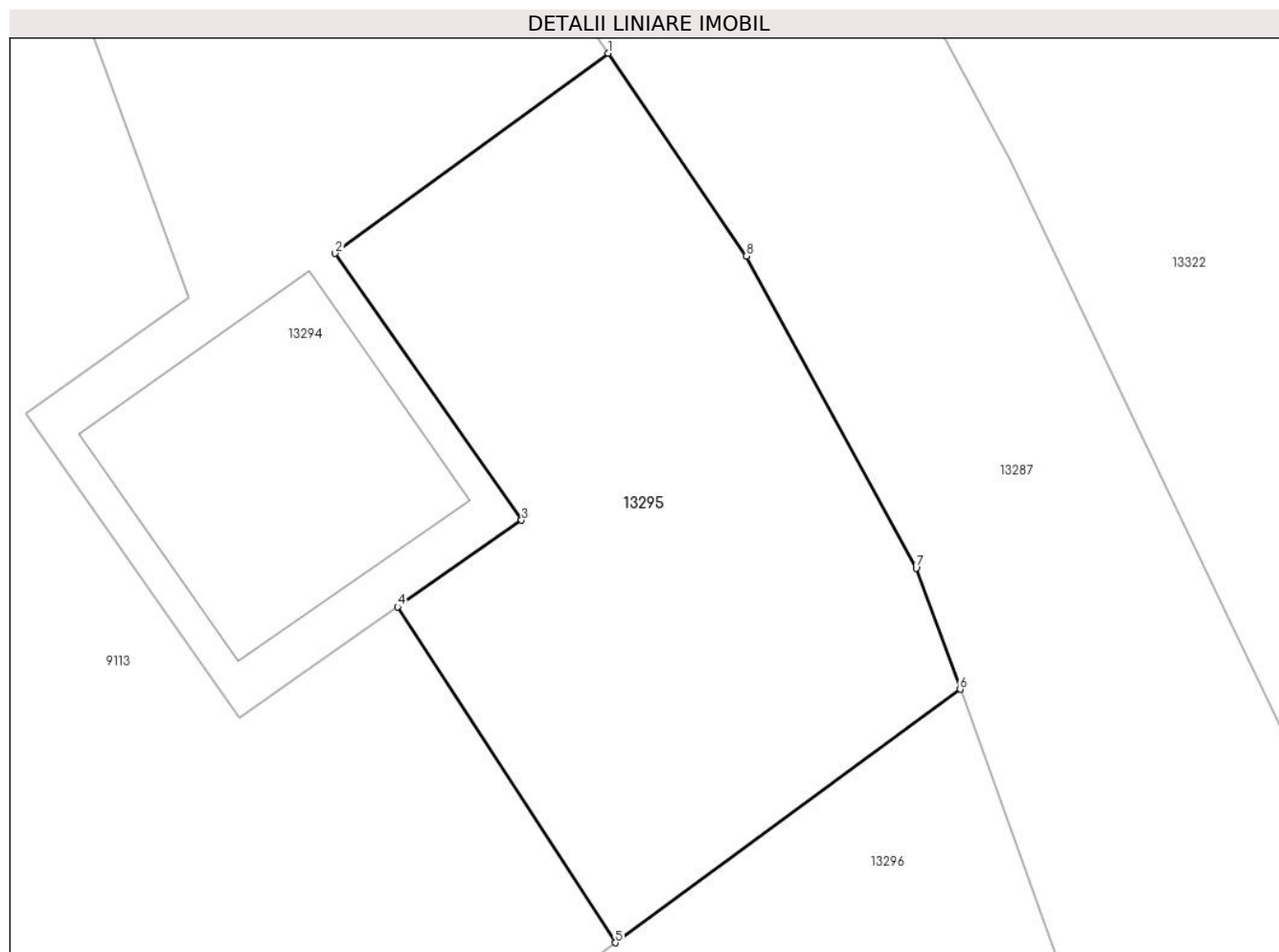
Inscrieri privind dezmembramintele dreptului de proprietate, drepturi reale de garanție și sarcini	Referințe
NU SUNT	

Anexa Nr. 1 La Partea I

Teren

Nr cadastral	Suprafața (mp)*	Observații / Referințe
31005	302	

* Suprafața este determinată în planul de proiecție Stereo 70.



Date referitoare la teren

Crt	Categorie folosință	Intra vilan	Suprafața (mp)	Tarla	Parcelă	Nr. topo	Observații / Referințe
1	neproductiv	DA	302	-	-	-	

Lungime Segmente

1) Valorile lungimilor segmentelor sunt obținute din proiecție în plan.

Punct început	X / Y	Punct sfârșit	X / Y	Lungime segment (** (m)
1	580.117,106 672.065,729	2	580.108,327 672.059,294	10.885
2	580.108,327 672.059,294	3	580.114,325 672.050,71	10.472
3	580.114,325 672.050,71	4	580.110,328 672.047,918	4.876
4	580.110,328 672.047,918	5	580.117,339 672.037,117	12.877
5	580.117,339 672.037,117	6	580.128,439 672.045,272	13.774

Punct început	X / Y	Punct sfârșit	X / Y	Lungime segment (** (m)
6	580.128,439 672.045,272	7	580.127,025 672.049,17	4.147
7	580.127,025 672.049,17	8	580.121,565 672.059,205	11.424
8	580.121,565 672.059,205	1	580.117,106 672.065,729	7.902

** Lungimile segmentelor sunt determinate în planul de proiecție Stereo 70 și sunt rotunjite la 1 milimetru.

*** Distanța dintre puncte este formată din segmente cumulate ce sunt mai mici decât valoarea 1 milimetru.

**DATE DESPRE IMOBILUL NR. 13296**

Oficiul de Cadastru și Publicitate Imobiliară SUCEAVA
 Biroul de Cadastru și Publicitate Imobiliară Gura Humorului

A. Partea I. Descrierea imobilului

TEREN Intravilan

Adresa: Loc. Dragoiesti, Str Padurii, Nr. 78, Jud. Suceava

Nr. Crt	Nr cadastral Nr. topografic	Suprafața* (mp)	Observații / Referințe
A1	31004	269	Sector cadastral:16 Teren neimprejmuit;

B. Partea II. Proprietari și acte

Inscrieri privitoare la dreptul de proprietate și alte drepturi reale		Referințe
11843 / 02/08/2019		
Act Normativ nr. 33, din 12/09/2013 emis de CONSILIUL LOCAL AL COMUNEI DRAGOIESTI (act administrativ nr. 34/12-09-2013 emis de CONSILIUL LOCAL AL COMUNEI DRAGOIESTI;);		
B2	Intabulare, drept de PROPRIETATE, dobandit prin Lege, cota actuala 1/1, cota initiala 1/1 1) COMUNA DRAGOIESTI - DOMENIU PRIVAT, CIF:4441190	A1

C. Partea III. SARCINI .

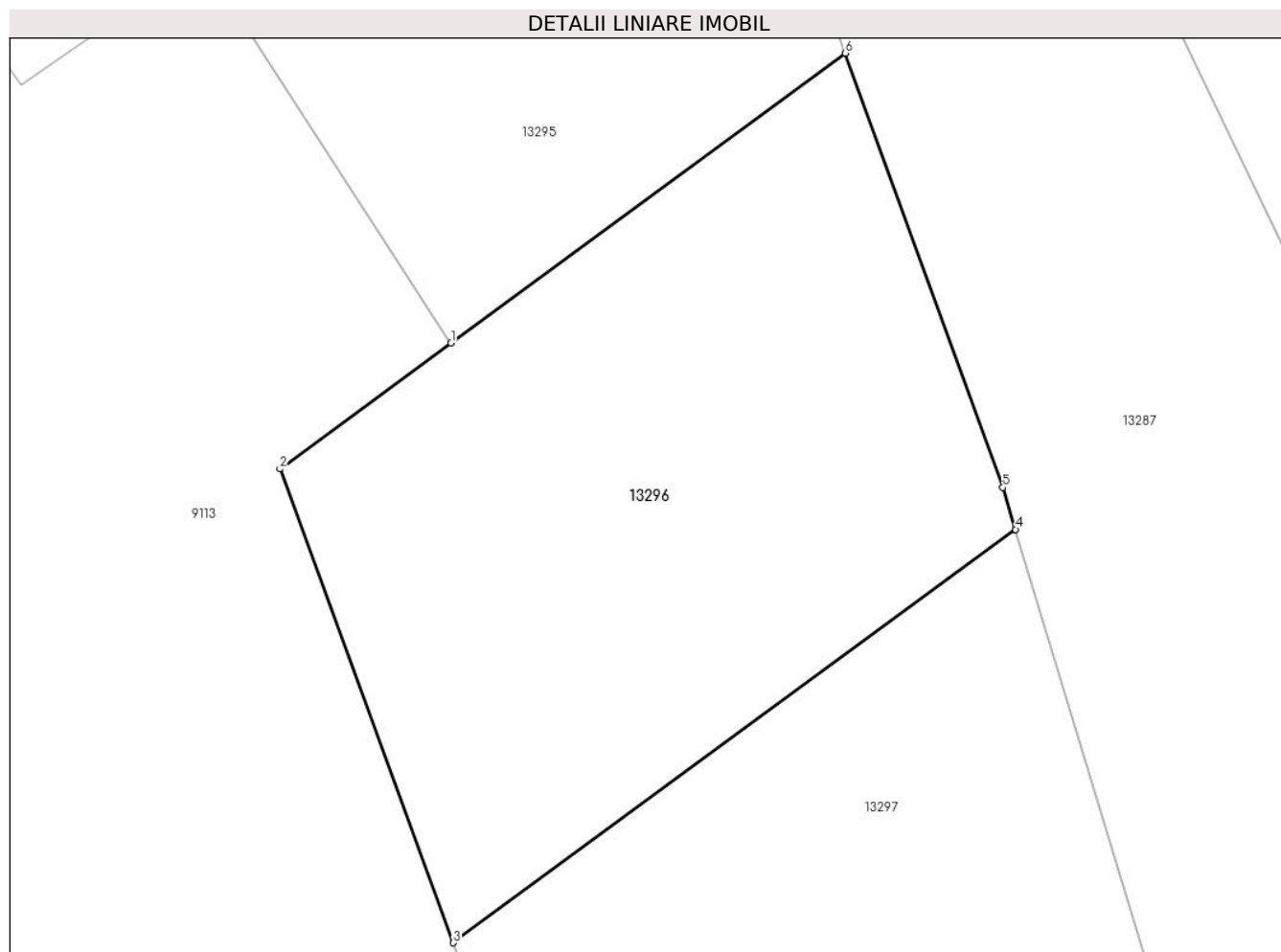
Inscrieri privind dezmembramintele dreptului de proprietate, drepturi reale de garanție și sarcini	Referințe
NU SUNT	

Anexa Nr. 1 La Partea I

Teren

Nr cadastral	Suprafața (mp)*	Observații / Referințe
31004	269	

* Suprafața este determinată în planul de proiecție Stereo 70.



Date referitoare la teren

Crt	Categorie folosință	Intravilan	Suprafața (mp)	Tarla	Parcelă	Nr. topo	Observații / Referințe
1	neproductiv	DA	269	-	-	-	

Lungime Segmente

1) Valorile lungimilor segmentelor sunt obținute din proiecție în plan.

Punct început	X / Y	Punct sfârșit	X / Y	Lungime segment (** (m)
1	580.117,339 672.037,117	2	580.112,52 672.033,577	5.979
2	580.112,52 672.033,577	3	580.117,403 672.020,245	14.198
3	580.117,403 672.020,245	4	580.133,232 672.031,874	19.642
4	580.133,232 672.031,874	5	580.132,873 672.033,054	1.233
5	580.132,873 672.033,054	6	580.128,439 672.045,272	12.998

Punct început	X / Y	Punct sfârșit	X / Y	Lungime segment (** (m)
6	580.128,439 672.045,272	1	580.117,339 672.037,117	13.774

** Lungimile segmentelor sunt determinate în planul de proiecție Stereo 70 și sunt rotunjite la 1 milimetru.

*** Distanța dintre puncte este formată din segmente cumulate ce sunt mai mici decât valoarea 1 milimetru.

**DATE DESPRE IMOBILUL NR. 13297**

Oficiul de Cadastru și Publicitate Imobiliară SUCEAVA
Biroul de Cadastru și Publicitate Imobiliară Gura Humorului

A. Partea I. Descrierea imobilului

TEREN Intravilan

Adresa: Loc. Dragoiesti, Str Padurii, Nr. 80, Jud. Suceava

Nr. Crt	Nr cadastral Nr. topografic	Suprafața* (mp)	Observații / Referințe
A1	31003	265	Sector cadastral:16 Teren neimprejmuit;

B. Partea II. Proprietari și acte

Inscrieri privitoare la dreptul de proprietate și alte drepturi reale	Referințe
17148 / 28/12/2020	
Act Notarial nr. 4834, din 23/12/2020 emis de Busuioc Ovidiu;	
B4	A1
Intabulare, drept de PROPRIETATE, dobandit prin Conventie, cota actuala 1/1, cota initiala 1/1 1) POPESCU GHEORGHE-SORIN	

C. Partea III. SARCINI .

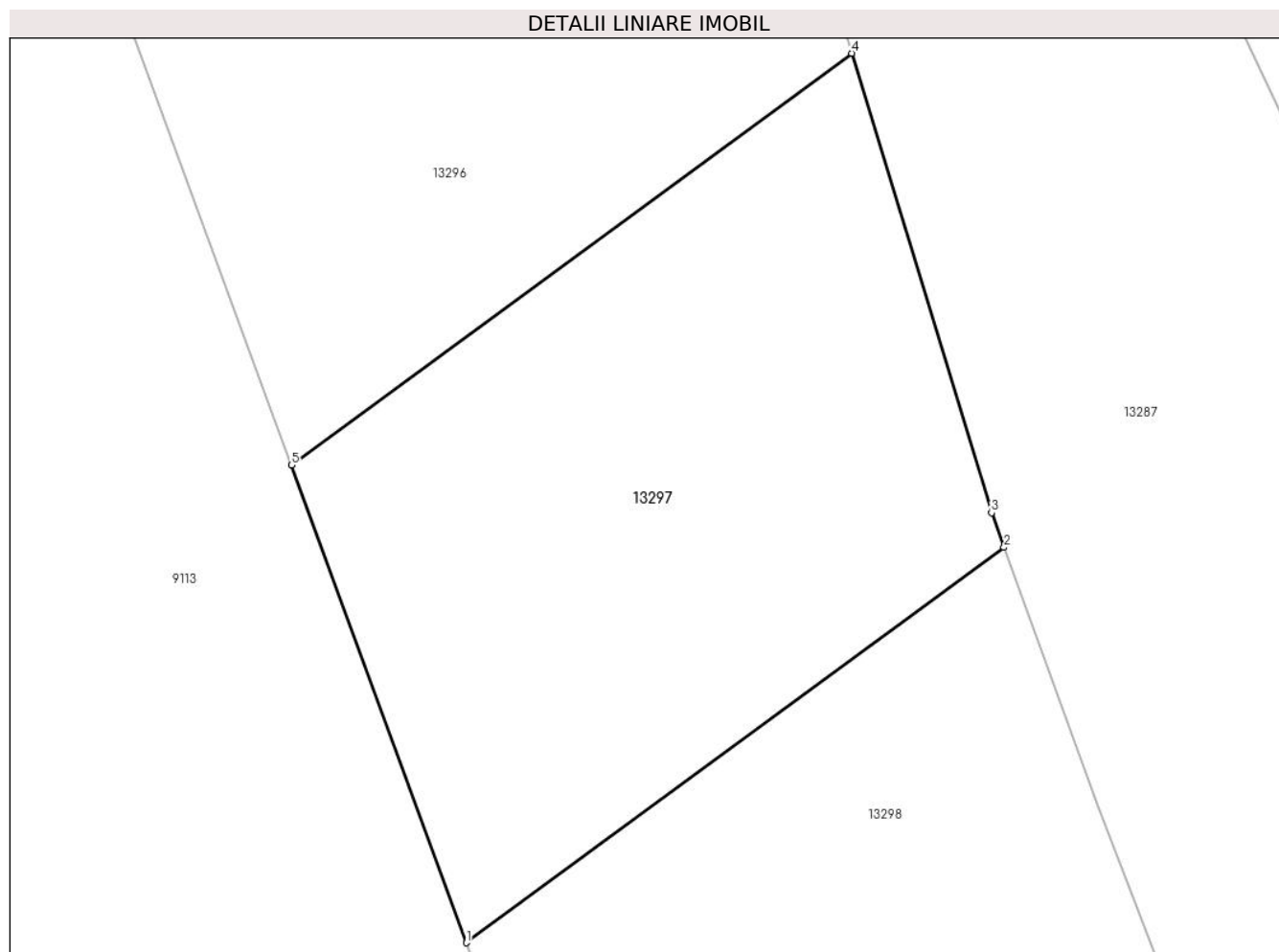
Inscrieri privind dezmembramintele dreptului de proprietate, drepturi reale de garanție și sarcini	Referințe
NU SUNT	

Anexa Nr. 1 La Partea I

Teren

Nr cadastral	Suprafața (mp)*	Observații / Referințe
31003	265	

* Suprafața este determinată în planul de proiecție Stereo 70.



Date referitoare la teren

Crt	Categorie folosință	Intravilan	Suprafața (mp)	Tarla	Parcelă	Nr. topo	Observații / Referințe
1	neproductiv	DA	265	-	-	-	

Lungime Segmente

1) Valorile lungimilor segmentelor sunt obținute din proiecție în plan.

Punct început	X / Y	Punct sfârșit	X / Y	Lungime segment (** (m)
1	580.122,341 672.006,764	2	580.137,532 672.017,924	18.85
2	580.137,532 672.017,924	3	580.137,179 672.018,9	1.038
3	580.137,179 672.018,9	4	580.133,232 672.031,874	13.561
4	580.133,232 672.031,874	5	580.117,403 672.020,245	19.642
5	580.117,403 672.020,245	1	580.122,341 672.006,764	14.357

**** Lungimile segmentelor sunt determinate în planul de proiecție Stereo 70 și sunt rotunjite la 1 milimetru.**

***** Distanța dintre puncte este formată din segmente cumulate ce sunt mai mici decât valoarea 1 milimetru.**

**DATE DESPRE IMOBILUL NR. 13298**

Oficiul de Cadastru și Publicitate Imobiliară SUCEAVA
Biroul de Cadastru și Publicitate Imobiliară Gura Humorului

A. Partea I. Descrierea imobilului

TEREN Intravilan

Adresa: Loc. Dragoiesti, Str Padurii, Nr. 82, Jud. Suceava

Nr. Crt	Nr cadastral Nr. topografic	Suprafața* (mp)	Observații / Referințe
A1	31002	262	Sector cadastral:16 Teren neimprejmuit;

B. Partea II. Proprietari și acte

Inscrieri privitoare la dreptul de proprietate și alte drepturi reale		Referințe
11843 / 02/08/2019		
Act Administrativ nr. 33, din 13/03/1996 emis de CONSILIUL LOCAL AL COMUNEI DRAGOIESTI (act administrativ nr. 34/12-09-2013 emis de CONSILIUL LOCAL AL COMUNEI DRAGOIESTI);		
B2	Intabulare, drept de PROPRIETATE, dobandit prin Lege, cota actuala 1/1, cota initiala 1/1 1) COMUNA DRAGOIESTI, CIF:4441190, DOMENIU PRIVAT	A1

C. Partea III. SARCINI .

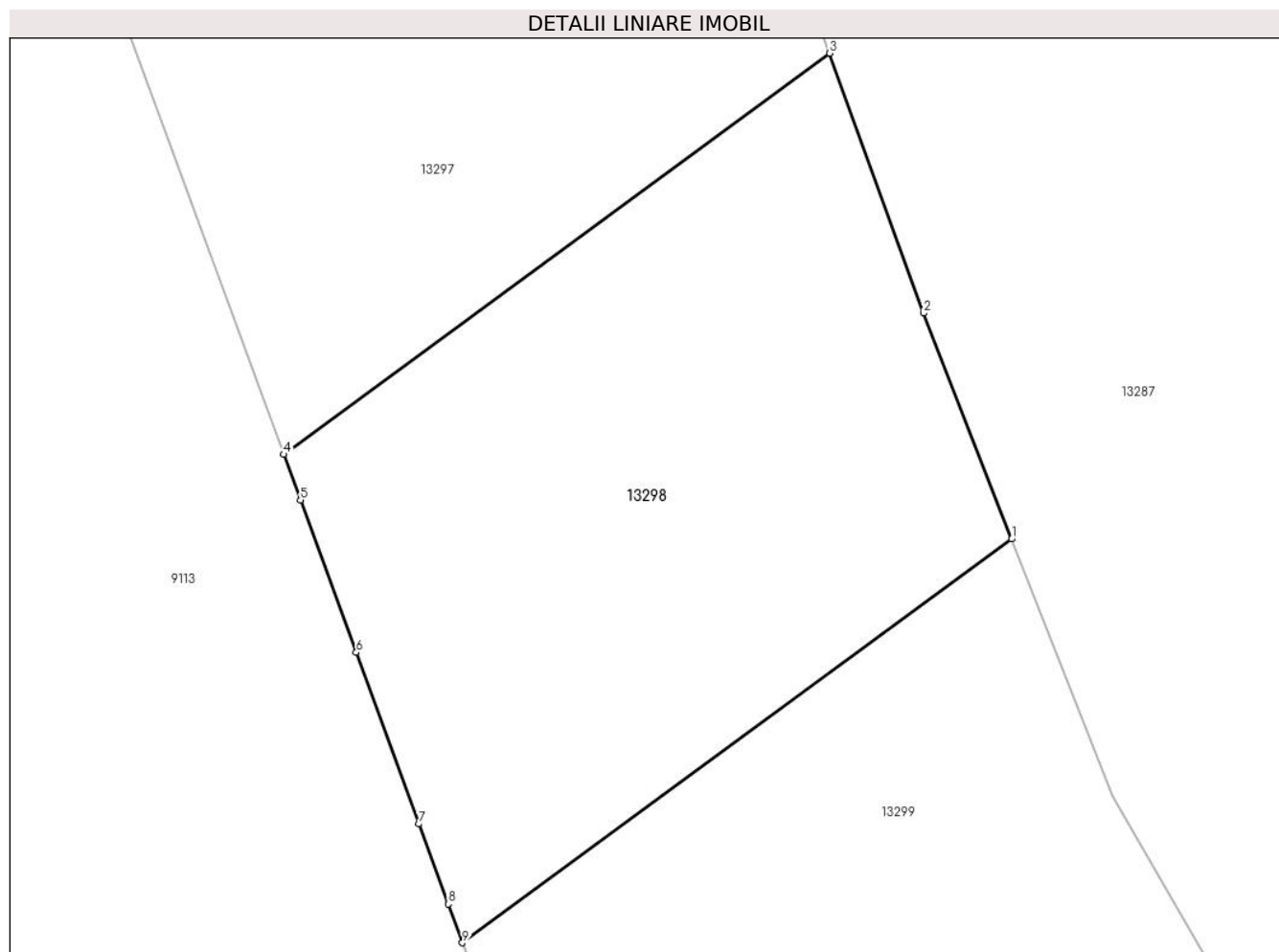
Inscrieri privind dezmembramintele dreptului de proprietate, drepturi reale de garanție și sarcini	Referințe
NU SUNT	

Anexa Nr. 1 La Partea I

Teren

Nr cadastral	Suprafața (mp)*	Observații / Referințe
31002	262	

* Suprafața este determinată în planul de proiecție Stereo 70.



Date referitoare la teren

Crt	Categorie folosință	Intravilan	Suprafața (mp)	Tarla	Parcelă	Nr. topo	Observații / Referințe
1	neproductiv	DA	262	-	-	-	

Lungime Segmente

1) Valorile lungimilor segmentelor sunt obținute din proiecție în plan.

Punct început	X / Y	Punct sfârșit	X / Y	Lungime segment (** (m)
1	580.142,603 672.004,411	2	580.140,144 672.010,696	6.749
2	580.140,144 672.010,696	3	580.137,532 672.017,924	7.685
3	580.137,532 672.017,924	4	580.122,341 672.006,764	18.85
4	580.122,341 672.006,764	5	580.122,807 672.005,492	1.355
5	580.122,807 672.005,492	6	580.124,359 672.001,255	4.512

Punct început	X / Y	Punct sfârșit	X / Y	Lungime segment (** (m)
6	580.124,359 672.001,255	7	580.126,105 671.996,487	5.078
7	580.126,105 671.996,487	8	580.126,922 671.994,257	2.375
8	580.126,922 671.994,257	9	580.127,316 671.993,181	1.146
9	580.127,316 671.993,181	1	580.142,603 672.004,411	18.969

** Lungimile segmentelor sunt determinate în planul de proiecție Stereo 70 și sunt rotunjite la 1 milimetru.

*** Distanța dintre puncte este formată din segmente cumulate ce sunt mai mici decât valoarea 1 milimetru.

**DATE DESPRE IMOBILUL NR. 13299**

Oficiul de Cadastru și Publicitate Imobiliară SUCEAVA
 Biroul de Cadastru și Publicitate Imobiliară Gura Humorului

A. Partea I. Descrierea imobilului

TEREN Intravilan

Adresa: Loc. Dragoiesti, Str Padurii, Nr. 84, Jud. Suceava

Nr. Crt	Nr cadastral Nr. topografic	Suprafața* (mp)	Observații / Referințe
A1	31001	268	Sector cadastral:16 Teren neimprejmuit;

B. Partea II. Proprietari și acte

Inscrieri privitoare la dreptul de proprietate și alte drepturi reale		Referințe
11843 / 02/08/2019		
Act Administrativ nr. 33, din 12/09/2013 emis de CONSILIUL LOCAL AL COMUNEI DRAGOIESTI (act administrativ nr. 34/12-09-2013 emis de CONSILIUL LOCAL AL COMUNEI DRAGOIESTI);		
B1	Intabulare, drept de PROPRIETATE, dobandit prin Lege, cota actuala 1/1, cota initiala 1/1 1) COMUNA DRAGOIESTI, CIF:4441190, DOMENIU PRIVAT	A1

C. Partea III. SARCINI .

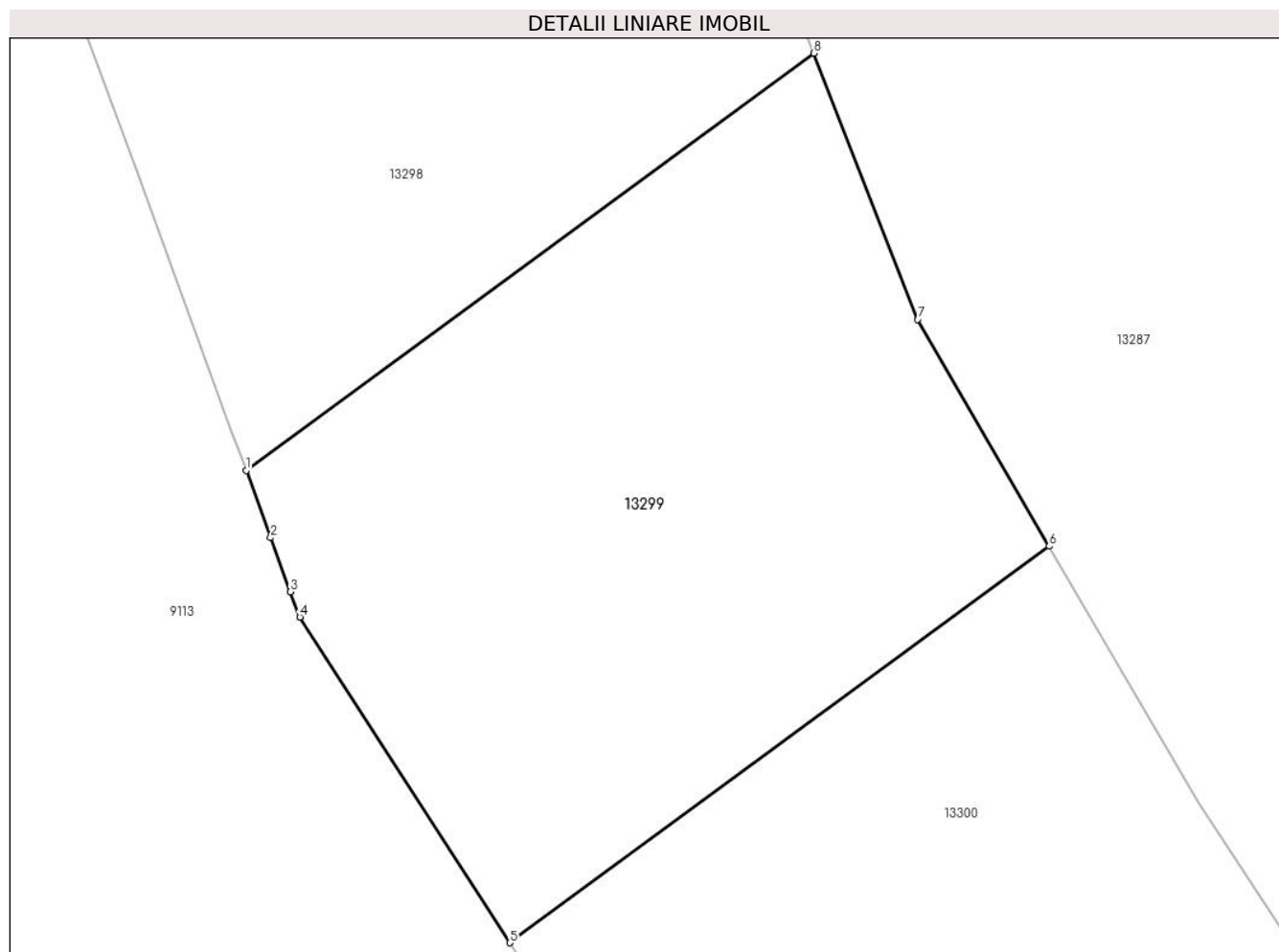
Inscrieri privind dezmembramintele dreptului de proprietate, drepturi reale de garanție și sarcini	Referințe
NU SUNT	

Anexa Nr. 1 La Partea I

Teren

Nr cadastral	Suprafața (mp)*	Observații / Referințe
31001	268	

* Suprafața este determinată în planul de proiecție Stereo 70.



Date referitoare la teren

Crt	Categorie folosință	Intravilan	Suprafața (mp)	Tarla	Parcelă	Nr. topo	Observații / Referințe
1	neproductiv	DA	268	-	-	-	

Lungime Segmente

1) Valorile lungimilor segmentelor sunt obținute din proiecție în plan.

Punct început	X / Y	Punct sfârșit	X / Y	Lungime segment (** (m)
1	580.127,316 671.993,181	2	580.127,979 671.991,371	1.928
2	580.127,979 671.991,371	3	580.128,511 671.989,919	1.546
3	580.128,511 671.989,919	4	580.128,762 671.989,234	0.73
4	580.128,762 671.989,234	5	580.134,422 671.980,47	10.433
5	580.134,422 671.980,47	6	580.148,949 671.991,142	18.026

Punct început	X / Y	Punct sfârșit	X / Y	Lungime segment (** (m)
6	580.148,949 671.991,142	7	580.145,406 671.997,246	7.058
7	580.145,406 671.997,246	8	580.142,603 672.004,411	7.694
8	580.142,603 672.004,411	1	580.127,316 671.993,181	18.969

** Lungimile segmentelor sunt determinate în planul de proiecție Stereo 70 și sunt rotunjite la 1 milimetru.

*** Distanța dintre puncte este formată din segmente cumulate ce sunt mai mici decât valoarea 1 milimetru.

**DATE DESPRE IMOBILUL NR. 13300**

Oficiul de Cadastru și Publicitate Imobiliară SUCEAVA
Biroul de Cadastru și Publicitate Imobiliară Gura Humorului

A. Partea I. Descrierea imobilului

TEREN Intravilan

Adresa: Loc. Dragoiesti, Str Padurii, Nr. 86, Jud. Suceava

Nr. Crt	Nr cadastral Nr. topografic	Suprafața* (mp)	Observații / Referințe
A1	31000	284	Sector cadastral:16 Teren neimprejmuit;

B. Partea II. Proprietari și acte

Inscrieri privitoare la dreptul de proprietate și alte drepturi reale		Referințe
11843 / 02/08/2019		
Act Administrativ nr. 33, din 12/09/2013 emis de CONSILIUL LOCAL AL COMUNEI DRAGOIESTI (act administrativ nr. 34/12-09-2013 emis de CONSILIUL LOCAL AL COMUNEI DRAGOIESTI);		
B1	Intabulare, drept de PROPRIETATE, dobandit prin Lege, cota actuala 1/1, cota initiala 1/1 1) COMUNA DRAGOIESTI, CIF:4441190, DOMENIU PRIVAT	A1

C. Partea III. SARCINI .

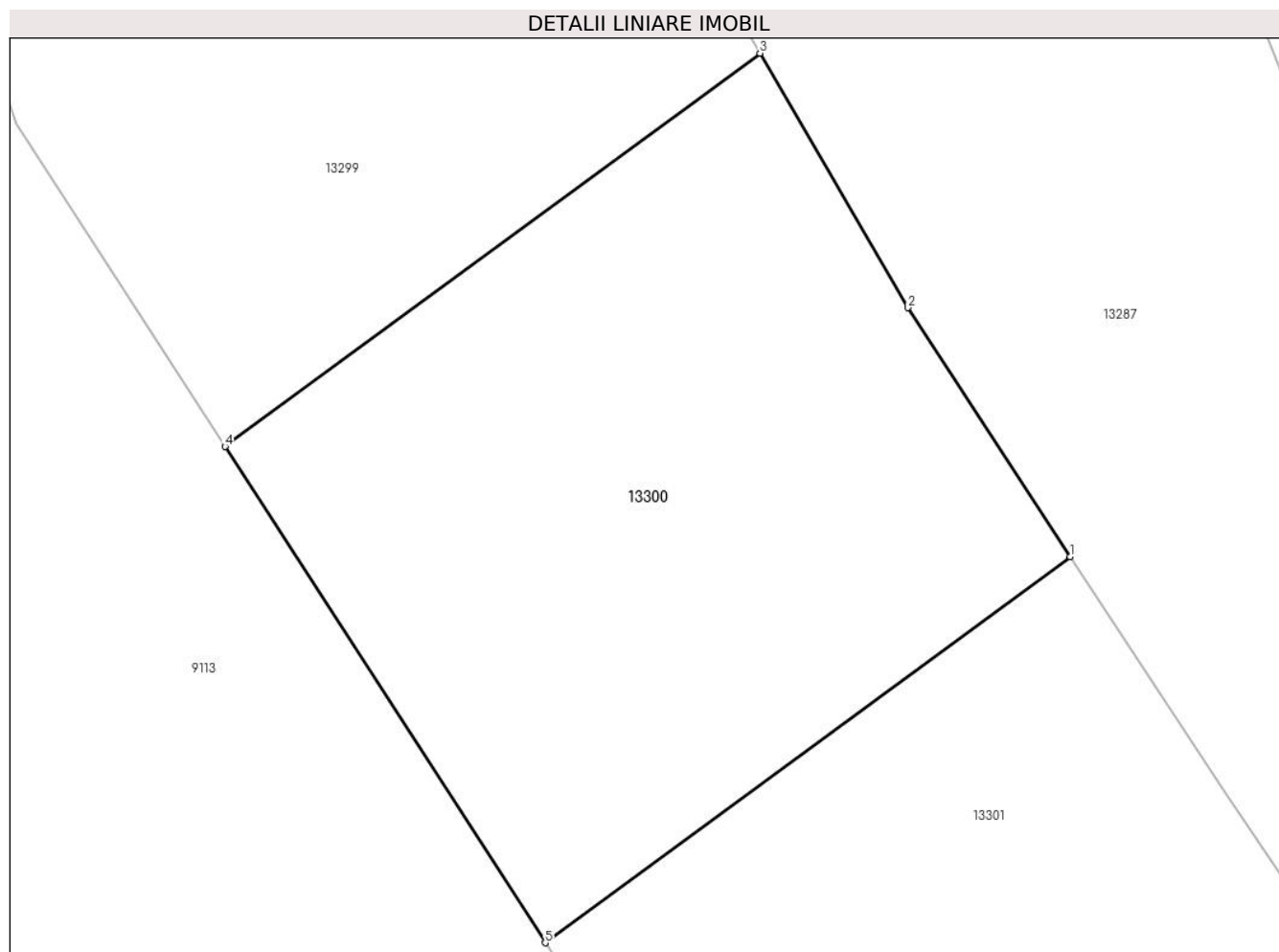
Inscrieri privind dezmembramintele dreptului de proprietate, drepturi reale de garanție și sarcini	Referințe
NU SUNT	

Anexa Nr. 1 La Partea I

Teren

Nr cadastral	Suprafața (mp)*	Observații / Referințe
31000	284	

* Suprafața este determinată în planul de proiecție Stereo 70.



Date referitoare la teren

Crt	Categorie folosință	Intravilan	Suprafața (mp)	Tarla	Parcelă	Nr. topo	Observații / Referințe
1	neproductiv	DA	284	-	-	-	

Lungime Segmente

1) Valorile lungimilor segmentelor sunt obținute din proiecție în plan.

Punct început	X / Y	Punct sfârșit	X / Y	Lungime segment (** (m)
1	580.157,376 671.977,483	2	580.152,957 671.984,239	8.073
2	580.152,957 671.984,239	3	580.148,949 671.991,142	7.982
3	580.148,949 671.991,142	4	580.134,422 671.980,47	18.026
4	580.134,422 671.980,47	5	580.143,117 671.967,007	16.027
5	580.143,117 671.967,007	1	580.157,376 671.977,483	17.694

**** Lungimile segmentelor sunt determinate în planul de proiecție Stereo 70 și sunt rotunjite la 1 milimetru.**

***** Distanța dintre puncte este formată din segmente cumulate ce sunt mai mici decât valoarea 1 milimetru.**

**DATE DESPRE IMOBILUL NR. 13301**

Oficiul de Cadastru și Publicitate Imobiliară SUCEAVA
Biroul de Cadastru și Publicitate Imobiliară Gura Humorului

A. Partea I. Descrierea imobilului

TEREN Intravilan

Adresa: Loc. Dragoiesti, Str Padurii, Jud. Suceava

Nr. Crt	Nr cadastral Nr. topografic	Suprafața* (mp)	Observații / Referințe
A1	30999	275	Sector cadastral:16 Teren neimprejmuit;

B. Partea II. Proprietari și acte

Inscrieri privitoare la dreptul de proprietate și alte drepturi reale		Referințe
17145 / 28/12/2020		
Act Notarial nr. 4833, din 23/12/2020 emis de BIN Busuioc Ovidiu;		
B4	Intabulare, drept de PROPRIETATE, dobandit prin Lege, cota actuala 1/1, cota initiala 1/1 1) VISAN MARCEL-CRISTIAN 2) VISAN CARMEN-ELENA	A1

C. Partea III. SARCINI .

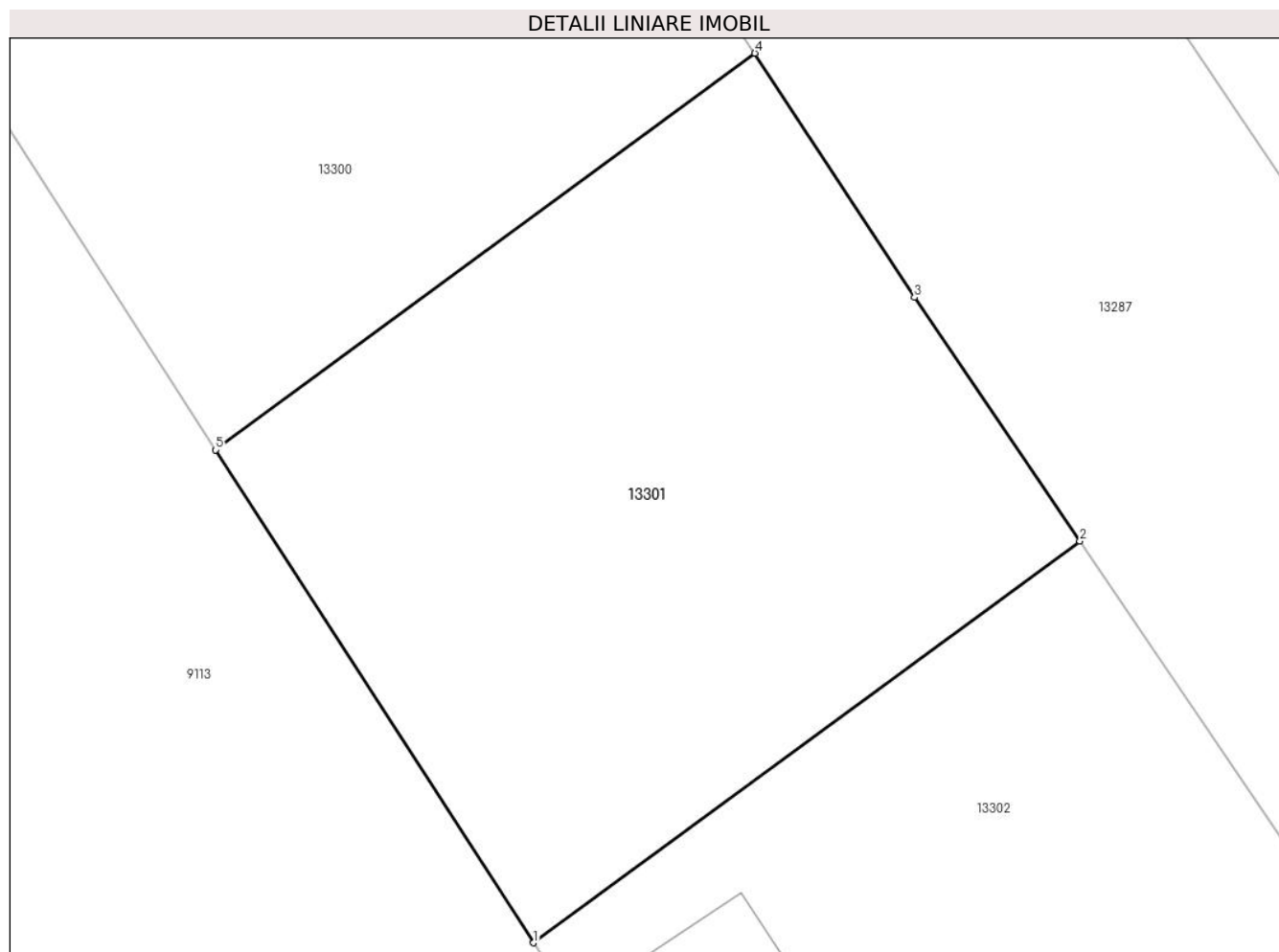
Inscrieri privind dezmembramintele dreptului de proprietate, drepturi reale de garanție și sarcini	Referințe
NU SUNT	

Anexa Nr. 1 La Partea I

Teren

Nr cadastral	Suprafața (mp)*	Observații / Referințe
30999	275	

* Suprafața este determinată în planul de proiecție Stereo 70.



Date referitoare la teren

Crt	Categorie folosință	Intravilan	Suprafața (mp)	Tarla	Parcelă	Nr. topo	Observații / Referințe
1	neproductiv	DA	275	-	-	-	

Lungime Segmente

1) Valorile lungimilor segmentelor sunt obținute din proiecție în plan.

Punct început	X / Y	Punct sfârșit	X / Y	Lungime segment (** (m)
1	580.151,527 671.953,985	2	580.165,967 671.964,593	17.918
2	580.165,967 671.964,593	3	580.161,594 671.971,035	7.786
3	580.161,594 671.971,035	4	580.157,376 671.977,483	7.705
4	580.157,376 671.977,483	5	580.143,117 671.967,007	17.694
5	580.143,117 671.967,007	1	580.151,527 671.953,985	15.502

**** Lungimile segmentelor sunt determinate în planul de proiecție Stereo 70 și sunt rotunjite la 1 milimetru.**

***** Distanța dintre puncte este formată din segmente cumulate ce sunt mai mici decât valoarea 1 milimetru.**

**DATE DESPRE IMOBILUL NR. 13302**

Oficiul de Cadastru și Publicitate Imobiliară SUCEAVA
Biroul de Cadastru și Publicitate Imobiliară Gura Humorului

A. Partea I. Descrierea imobilului

TEREN Intravilan

Adresa: Loc. Dragoiesti, Str Padurii, Nr. 88, Jud. Suceava

Nr. Crt	Nr cadastral Nr. topografic	Suprafața* (mp)	Observații / Referințe
A1	30998	275	Sector cadastral:16 Teren neimprejmuit;

B. Partea II. Proprietari și acte

Inscrieri privitoare la dreptul de proprietate și alte drepturi reale		Referințe
11843 / 02/08/2019		
Act Administrativ nr. 33, din 12/09/2013 emis de CONSILIUL LOCAL AL COMUNEI DRAGOIESTI (act administrativ nr. 34/12-09-2013 emis de CONSILIUL LOCAL AL COMUNEI DRAGOIESTI);		
B1	Intabulare, drept de PROPRIETATE, dobândit prin Lege, cota actuala 1/1, cota initiala 1/1 1) COMUNA DRAGOIESTI, CIF:4441190, DOMENIU PRIVAT	A1

C. Partea III. SARCINI .

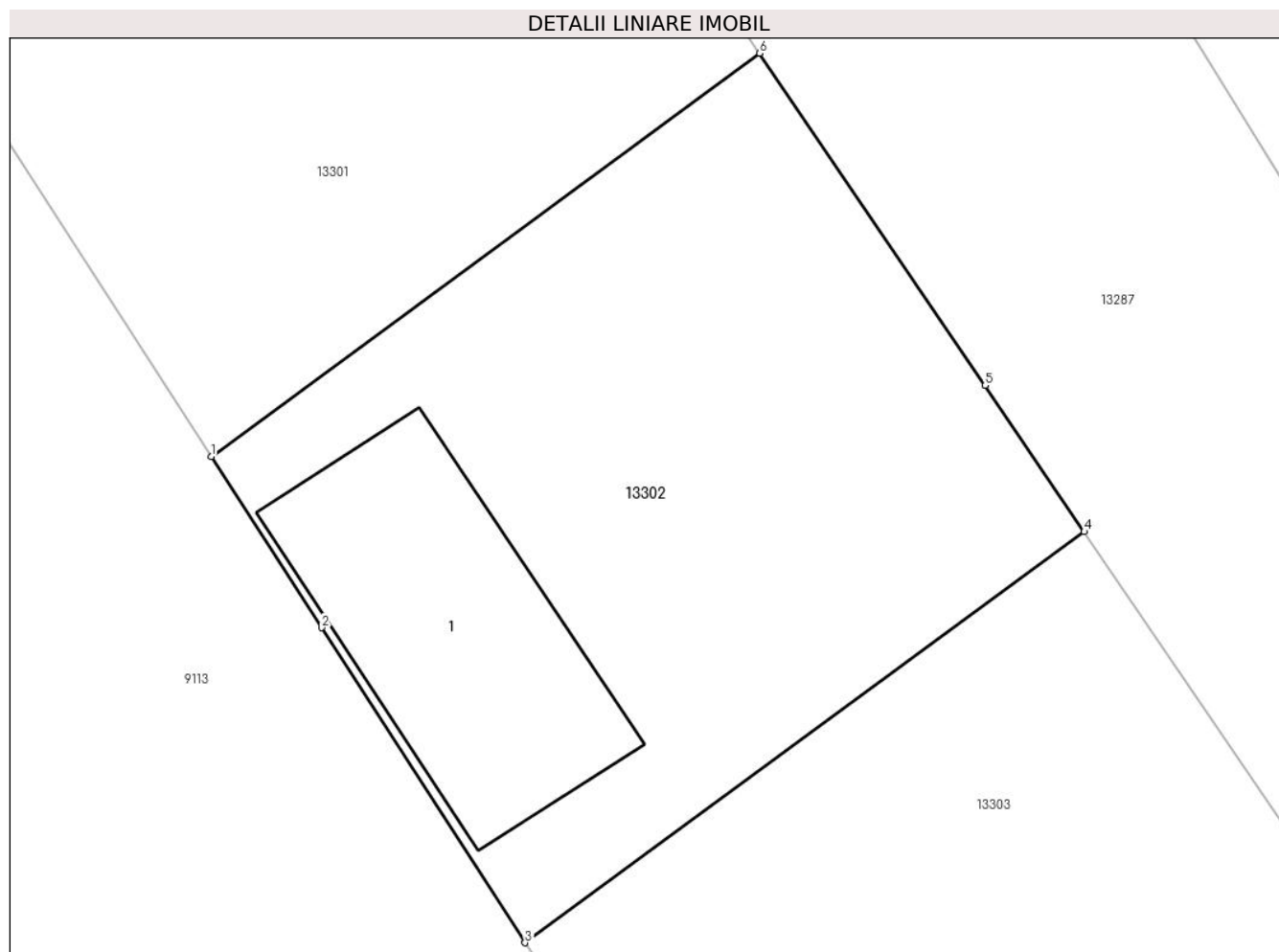
Inscrieri privind dezmembramintele dreptului de proprietate, drepturi reale de garanție și sarcini	Referințe
NU SUNT	

Anexa Nr. 1 La Partea I

Teren

Nr cadastral	Suprafața (mp)*	Observații / Referințe
30998	275	

* Suprafața este determinată în planul de proiecție Stereo 70.



Date referitoare la teren

Crt	Categorie folosință	Intravilan	Suprafața (mp)	Tarla	Parcelă	Nr. topo	Observații / Referințe
1	curți constructii	DA	275	-	-	-	

Date referitoare la construcții

Crt	Număr	Destinație construcție	Supraf. (mp)	Situație juridică	Observații / Referințe
A1.1		construcții de locuințe	55	Fara acte	Nr. niveluri:1; S. construita la sol:55 mp; S. construita desfasurata:55 mp; LOCUINTA

Lungime Segmente

1) Valorile lungimilor segmentelor sunt obținute din proiecție în plan.

Punct început	X / Y	Punct sfârșit	X / Y	Lungime segment (** (m)
1	580.151,527 671.953,985	2	580.154,435 671.949,482	5.36
2	580.154,435 671.949,482	3	580.159,788 671.941,194	9.866
3	580.159,788 671.941,194	4	580.174,509 671.952,009	18.267
4	580.174,509 671.952,009	5	580.171,9 671.955,853	4.646

Punct început	X / Y	Punct sfârșit	X / Y	Lungime segment (** (m)
5	580.171,9 671.955,853	6	580.165,967 671.964,593	10.564
6	580.165,967 671.964,593	1	580.151,527 671.953,985	17.918

** Lungimile segmentelor sunt determinate în planul de proiecție Stereo 70 și sunt rotunjite la 1 milimetru.

*** Distanța dintre puncte este formată din segmente cumulate ce sunt mai mici decât valoarea 1 milimetru.

**DATE DESPRE IMOBILUL NR. 13303**

Oficiul de Cadastru și Publicitate Imobiliară SUCEAVA
 Biroul de Cadastru și Publicitate Imobiliară Gura Humorului

A. Partea I. Descrierea imobilului

TEREN Intravilan

Adresa: Loc. Dragoiesti, Str Padurii, Nr. 90, Jud. Suceava

Nr. Crt	Nr cadastral Nr. topografic	Suprafața* (mp)	Observații / Referințe
A1	30997	267	Sector cadastral:16 Teren neimprejmuit;

B. Partea II. Proprietari și acte

Inscrieri privitoare la dreptul de proprietate și alte drepturi reale		Referințe
11843 / 02/08/2019		
Act Administrativ nr. 33, din 12/09/2013 emis de CONSILIUL LOCAL AL COMUNEI DRAGOIESTI (act administrativ nr. 34/12-09-2013 emis de CONSILIUL LOCAL AL COMUNEI DRAGOIESTI);		
B1	Intabulare, drept de PROPRIETATE, dobandit prin Lege, cota actuala 1/1, cota initiala 1/1 1) COMUNA DRAGOIESTI, CIF:4441190, DOMENIU PRIVAT	A1

C. Partea III. SARCINI .

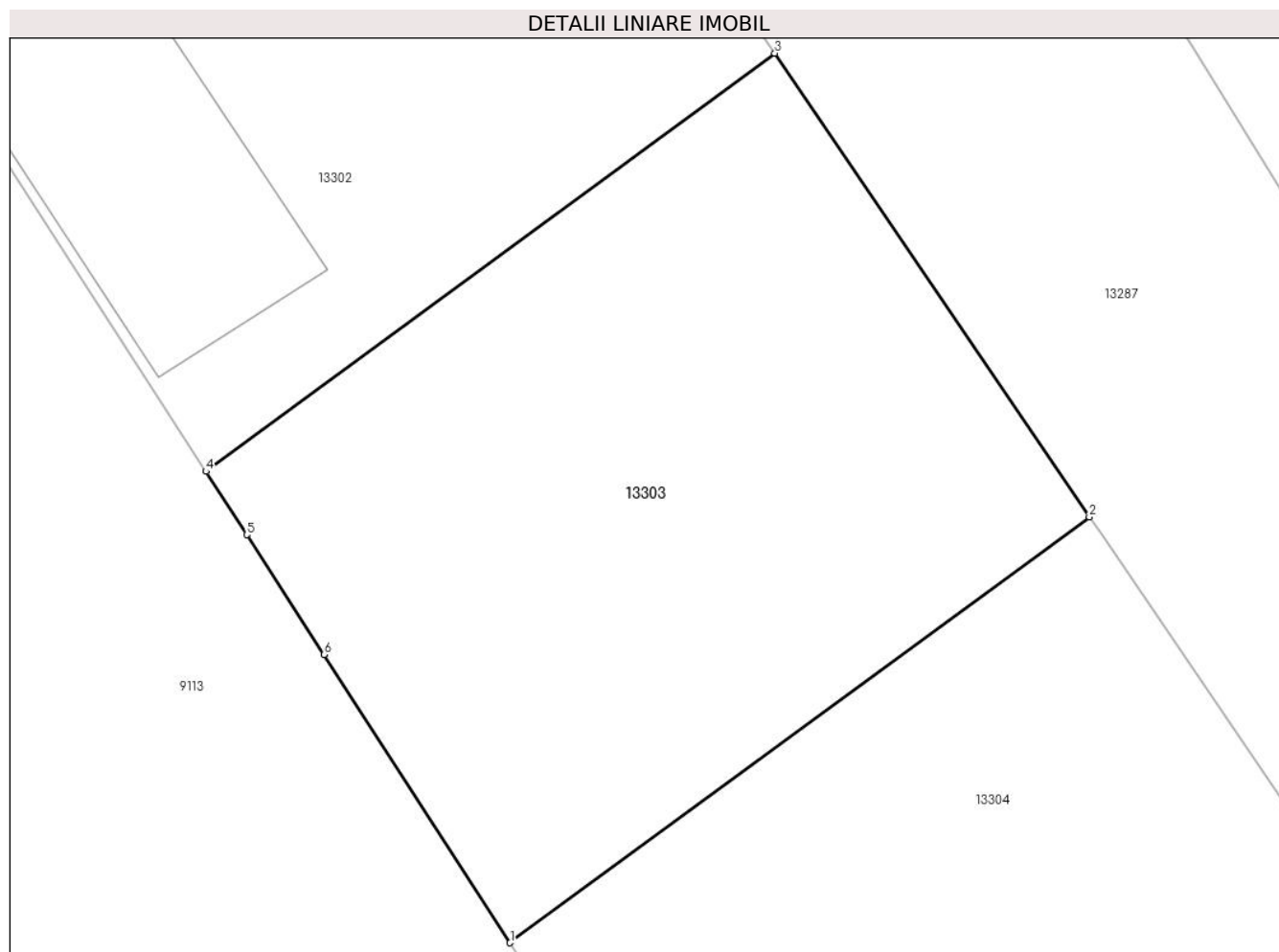
Inscrieri privind dezmembramintele dreptului de proprietate, drepturi reale de garanție și sarcini	Referințe
NU SUNT	

Anexa Nr. 1 La Partea I

Teren

Nr cadastral	Suprafața (mp)*	Observații / Referințe
30997	267	

* Suprafața este determinată în planul de proiecție Stereo 70.



Date referitoare la teren

Crt	Categorie folosință	Intra vilan	Suprafața (mp)	Tarla	Parcelă	Nr. topo	Observații / Referințe
1	neproductiv	DA	267	-	-	-	

Lungime Segmente

1) Valorile lungimilor segmentelor sunt obținute din proiecție în plan.

Punct început	X / Y	Punct sfârșit	X / Y	Lungime segment (** (m)
1	580.167,66 671.929,004	2	580.182,65 671.940,016	18.6
2	580.182,65 671.940,016	3	580.174,509 671.952,009	14.495
3	580.174,509 671.952,009	4	580.159,788 671.941,194	18.267
4	580.159,788 671.941,194	5	580.160,846 671.939,556	1.95
5	580.160,846 671.939,556	6	580.162,846 671.936,459	3.687

Punct început	X / Y	Punct sfârșit	X / Y	Lungime segment (** (m)
6	580.162,846 671.936,459	1	580.167,66 671.929,004	8.874

** Lungimile segmentelor sunt determinate în planul de proiecție Stereo 70 și sunt rotunjite la 1 milimetru.

*** Distanța dintre puncte este formată din segmente cumulate ce sunt mai mici decât valoarea 1 milimetru.

**DATE DESPRE IMOBILUL NR. 13304**

Oficiul de Cadastru și Publicitate Imobiliară SUCEAVA
Biroul de Cadastru și Publicitate Imobiliară Gura Humorului

A. Partea I. Descrierea imobilului

TEREN Intravilan

Adresa: Loc. Dragoiesti, Str Padurii, Nr. 92, Jud. Suceava

Nr. Crt	Nr cadastral Nr. topografic	Suprafața* (mp)	Observații / Referințe
A1	30996	276	Sector cadastral:16 Teren neimprejmuit;

B. Partea II. Proprietari și acte

Inscrieri privitoare la dreptul de proprietate și alte drepturi reale		Referințe
11843 / 02/08/2019		
Act Administrativ nr. 33, din 12/09/2013 emis de CONSILIUL LOCAL AL COMUNEI DRAGOIESTI (act administrativ nr. 34/12-09-2013 emis de CONSILIUL LOCAL AL COMUNEI DRAGOIESTI);		
B1	Intabulare, drept de PROPRIETATE, dobandit prin Lege, cota actuala 1/1, cota initiala 1/1 1) COMUNA DRAGOIESTI, CIF:4441190, DOMENIU PRIVAT	A1

C. Partea III. SARCINI .

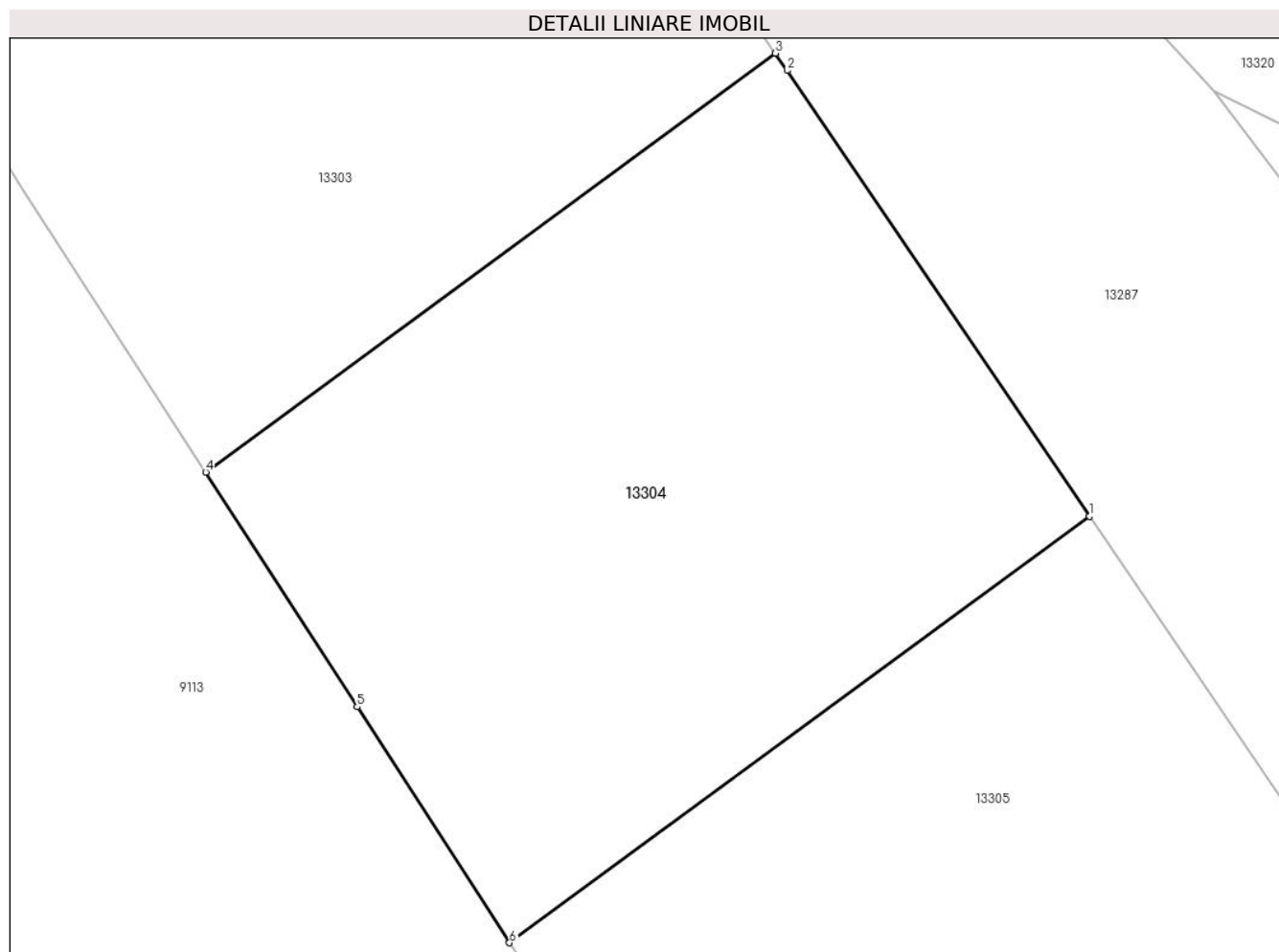
Inscrieri privind dezmembramintele dreptului de proprietate, drepturi reale de garanție și sarcini	Referințe
NU SUNT	

Anexa Nr. 1 La Partea I

Teren

Nr cadastral	Suprafața (mp)*	Observații / Referințe
30996	276	

* Suprafața este determinată în planul de proiecție Stereo 70.



Date referitoare la teren

Crt	Categorie folosință	Intra vilan	Suprafața (mp)	Tarla	Parcelă	Nr. topo	Observații / Referințe
1	neproductiv	DA	276	-	-	-	

Lungime Segmente

1) Valorile lungimilor segmentelor sunt obținute din proiecție în plan.

Punct început	X / Y	Punct sfârșit	X / Y	Lungime segment (** (m)
1	580.190,915 671.927,841	2	580.182,959 671.939,561	14.165
2	580.182,959 671.939,561	3	580.182,65 671.940,016	0.55
3	580.182,65 671.940,016	4	580.167,66 671.929,004	18.6
4	580.167,66 671.929,004	5	580.171,646 671.922,832	7.347
5	580.171,646 671.922,832	6	580.175,652 671.916,629	7.384

Punct început	X / Y	Punct sfârșit	X / Y	Lungime segment (** (m)
6	580.175,652 671.916,629	1	580.190,915 671.927,841	18.939

** Lungimile segmentelor sunt determinate în planul de proiecție Stereo 70 și sunt rotunjite la 1 milimetru.

*** Distanța dintre puncte este formată din segmente cumulate ce sunt mai mici decât valoarea 1 milimetru.

**DATE DESPRE IMOBILUL NR. 13305**

Oficiul de Cadastru și Publicitate Imobiliară SUCEAVA
Biroul de Cadastru și Publicitate Imobiliară Gura Humorului

A. Partea I. Descrierea imobilului

TEREN Intravilan

Adresa: Loc. Dragoiesti, Str Padurii, Nr. 94, Jud. Suceava

Nr. Crt	Nr cadastral Nr. topografic	Suprafața* (mp)	Observații / Referințe
A1	30995	297	Sector cadastral:16 Teren neimprejmuit;

B. Partea II. Proprietari și acte

Inscrieri privitoare la dreptul de proprietate și alte drepturi reale		Referințe
11843 / 02/08/2019		
Act Administrativ nr. 33, din 12/09/2013 emis de CONSILIUL LOCAL AL COMUNEI DRAGOIESTI (act administrativ nr. 34/12-09-2013 emis de CONSILIUL LOCAL AL COMUNEI DRAGOIESTI);		
B1	Intabulare, drept de PROPRIETATE, dobandit prin Lege, cota actuala 1/1, cota initiala 1/1 1) COMUNA DRAGOIESTI, CIF:4441190, DOMENIU PRIVAT	A1

C. Partea III. SARCINI .

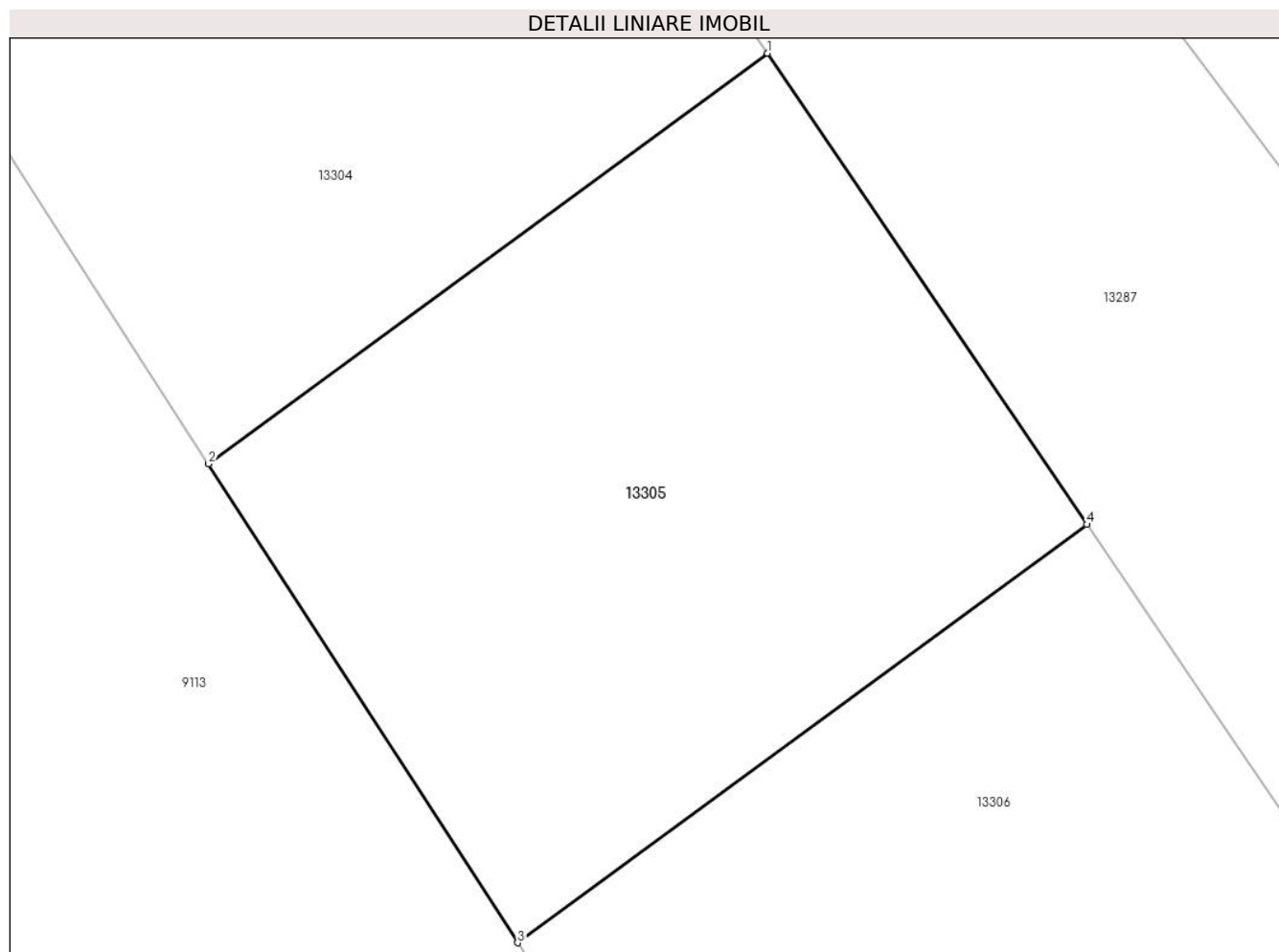
Inscrieri privind dezmembramintele dreptului de proprietate, drepturi reale de garanție și sarcini	Referințe
NU SUNT	

Anexa Nr. 1 La Partea I

Teren

Nr cadastral	Suprafața (mp)*	Observații / Referințe
30995	297	

* Suprafața este determinată în planul de proiecție Stereo 70.



Date referitoare la teren

Crt	Categorie folosință	Intra vilan	Suprafața (mp)	Tarla	Parcelă	Nr. topo	Observații / Referințe
1	neproductiv	DA	297	-	-	-	

Lungime Segmente

1) Valorile lungimilor segmentelor sunt obținute din proiecție în plan.

Punct început	X / Y	Punct sfârșit	X / Y	Lungime segment (** (m)
1	580.190,915 671.927,841	2	580.175,652 671.916,629	18.939
2	580.175,652 671.916,629	3	580.184,097 671.903,554	15.565
3	580.184,097 671.903,554	4	580.199,647 671.914,977	19.295
4	580.199,647 671.914,977	1	580.190,915 671.927,841	15.548

** Lungimile segmentelor sunt determinate în planul de proiecție Stereo 70 și sunt rotunjite la 1 milimetru.

***** Distanţa dintre puncte este formată din segmente cumulate ce sunt mai mici decât valoarea 1 milimetru.**

**DATE DESPRE IMOBILUL NR. 13306**

Oficiul de Cadastru și Publicitate Imobiliară SUCEAVA
Biroul de Cadastru și Publicitate Imobiliară Gura Humorului

A. Partea I. Descrierea imobilului

TEREN Intravilan

Adresa: Loc. Dragoiesti, Str Padurii, Nr. 96, Jud. Suceava

Nr. Crt	Nr cadastral Nr. topografic	Suprafața* (mp)	Observații / Referințe
A1	30994	302	Sector cadastral:16 Teren neimprejmuit;

B. Partea II. Proprietari și acte

Inscrieri privitoare la dreptul de proprietate și alte drepturi reale		Referințe
11843 / 02/08/2019		
Act Administrativ nr. 33, din 12/09/2013 emis de CONSILIUL LOCAL AL COMUNEI DRAGOIESTI (act administrativ nr. 34/12-09-2013 emis de CONSILIUL LOCAL AL COMUNEI DRAGOIESTI);		
B2	Intabulare, drept de PROPRIETATE, dobândit prin Lege, cota actuala 1/1, cota initiala 1/1 1) COMUNA DRAGOIESTI, CIF:4441190, DOMENIU PRIVAT	A1

C. Partea III. SARCINI .

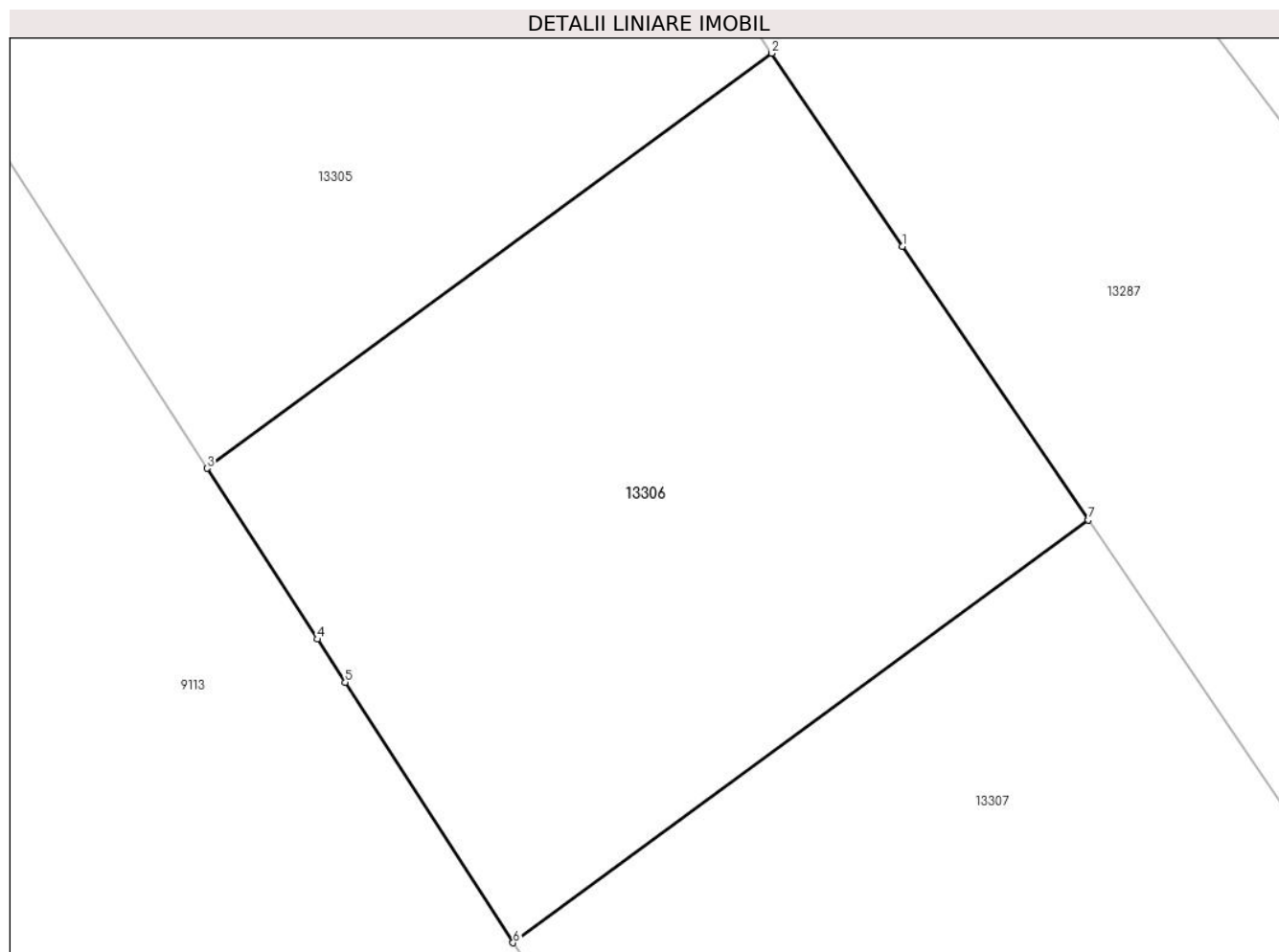
Inscrieri privind dezmembramintele dreptului de proprietate, drepturi reale de garanție și sarcini	Referințe
NU SUNT	

Anexa Nr. 1 La Partea I

Teren

Nr cadastral	Suprafața (mp)*	Observații / Referințe
30994	302	

* Suprafața este determinată în planul de proiecție Stereo 70.



Date referitoare la teren

Crt	Categorie folosință	Intra vilan	Suprafața (mp)	Tarla	Parcelă	Nr. topo	Observații / Referințe
1	neproductiv	DA	302	-	-	-	

Lungime Segmente

1) Valorile lungimilor segmentelor sunt obținute din proiecție în plan.

Punct început	X / Y	Punct sfârșit	X / Y	Lungime segment (** (m)
1	580.203,252 671.909,666	2	580.199,647 671.914,977	6.419
2	580.199,647 671.914,977	3	580.184,097 671.903,554	19.295
3	580.184,097 671.903,554	4	580.187,132 671.898,854	5.595
4	580.187,132 671.898,854	5	580.187,902 671.897,662	1.419
5	580.187,902 671.897,662	6	580.192,526 671.890,502	8.523

Punct început	X / Y	Punct sfârșit	X / Y	Lungime segment (** (m)
6	580.192,526 671.890,502	7	580.208,363 671.902,136	19.651
7	580.208,363 671.902,136	1	580.203,252 671.909,666	9.101

** Lungimile segmentelor sunt determinate în planul de proiecție Stereo 70 și sunt rotunjite la 1 milimetru.

*** Distanța dintre puncte este formată din segmente cumulate ce sunt mai mici decât valoarea 1 milimetru.

**DATE DESPRE IMOBILUL NR. 13307**

Oficiul de Cadastru și Publicitate Imobiliară SUCEAVA
Biroul de Cadastru și Publicitate Imobiliară Gura Humorului

A. Partea I. Descrierea imobilului

TEREN Intravilan

Adresa: Loc. Dragoiesti, Str Padurii, Nr. 98, Jud. Suceava

Nr. Crt	Nr cadastral Nr. topografic	Suprafața* (mp)	Observații / Referințe
A1	30993	301	Sector cadastral:16 Teren neimprejmuit;

B. Partea II. Proprietari și acte

Inscrieri privitoare la dreptul de proprietate și alte drepturi reale		Referințe
11843 / 02/08/2019		
Act Administrativ nr. 33, din 12/09/2013 emis de CONSILIUL LOCAL AL COMUNEI DRAGOIESTI (act administrativ nr. 34/12-09-2013 emis de CONSILIUL LOCAL AL COMUNEI DRAGOIESTI);		
B1	Intabulare, drept de PROPRIETATE, dobandit prin Lege, cota actuala 1/1, cota initiala 1/1 1) COMUNA DRAGOIESTI, CIF:4441190, DOMENIU PRIVAT	A1

C. Partea III. SARCINI .

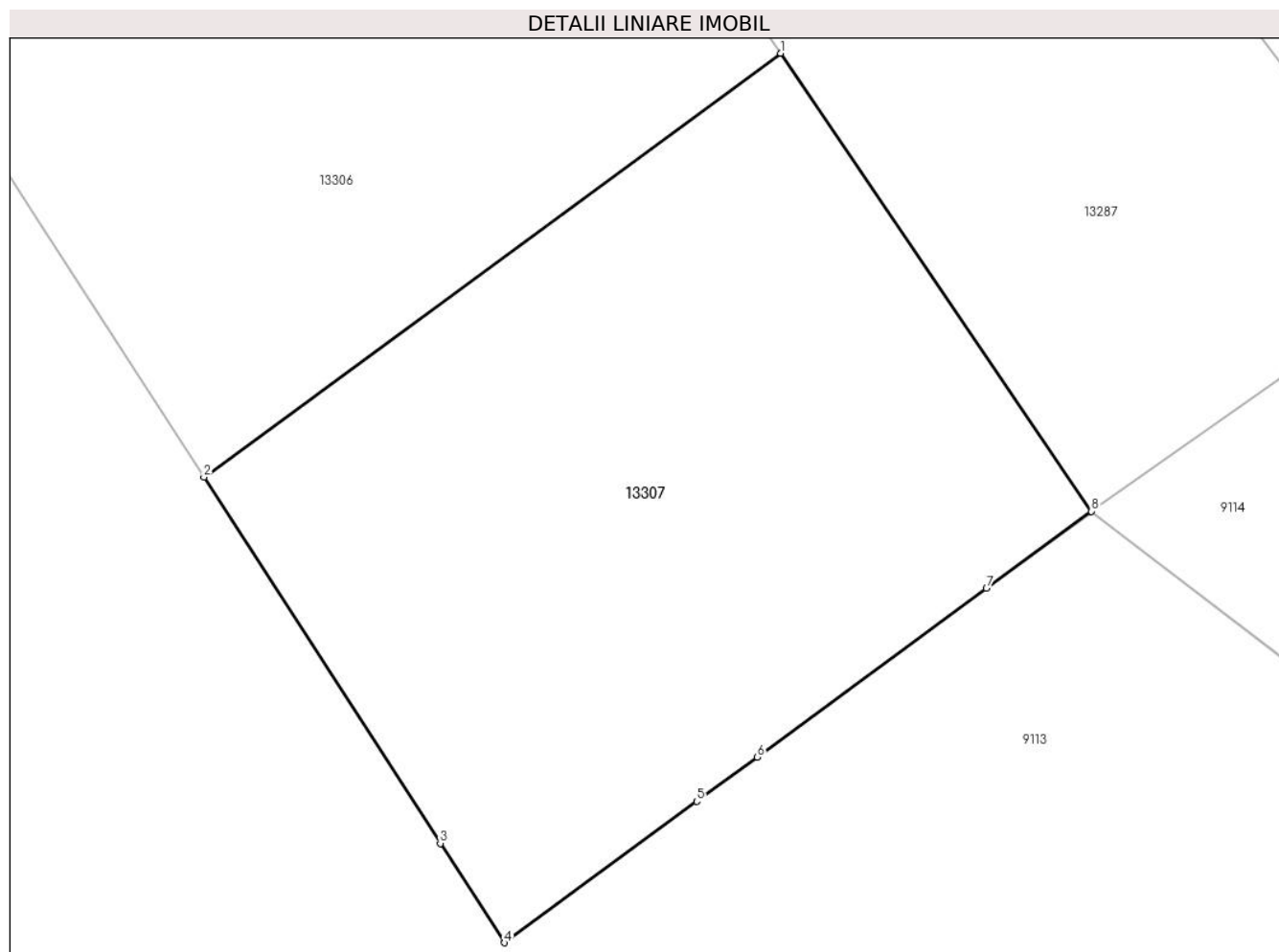
Inscrieri privind dezmembramintele dreptului de proprietate, drepturi reale de garanție și sarcini	Referințe
NU SUNT	

Anexa Nr. 1 La Partea I

Teren

Nr cadastral	Suprafața (mp)*	Observații / Referințe
30993	301	

* Suprafața este determinată în planul de proiecție Stereo 70.



Date referitoare la teren

Crt	Categorie folosință	Intravilan	Suprafața (mp)	Tarla	Parcelă	Nr. topo	Observații / Referințe
1	neproductiv	DA	301	-	-	-	

Lungime Segmente

1) Valorile lungimilor segmentelor sunt obținute din proiecție în plan.

Punct început	X / Y	Punct sfârșit	X / Y	Lungime segment (** (m)
1	580.208,363 671.902,136	2	580.192,526 671.890,502	19.651
2	580.192,526 671.890,502	3	580.199,017 671.880,451	11.965
3	580.199,017 671.880,451	4	580.200,778 671.877,725	3.245
4	580.200,778 671.877,725	5	580.206,057 671.881,603	6.55
5	580.206,057 671.881,603	6	580.207,716 671.882,822	2.059

Punct început	X / Y	Punct sfârșit	X / Y	Lungime segment (** (m)
6	580.207,716 671.882,822	7	580.214,012 671.887,448	7.813
7	580.214,012 671.887,448	8	580.216,896 671.889,566	3.578
8	580.216,896 671.889,566	1	580.208,363 671.902,136	15.193

** Lungimile segmentelor sunt determinate în planul de proiecție Stereo 70 și sunt rotunjite la 1 milimetru.

*** Distanța dintre puncte este formată din segmente cumulate ce sunt mai mici decât valoarea 1 milimetru.

**DATE DESPRE IMOBILUL NR. 13308**

Oficiul de Cadastru și Publicitate Imobiliară SUCEAVA
Biroul de Cadastru și Publicitate Imobiliară Gura Humorului

A. Partea I. Descrierea imobilului

TEREN Extravilan

Adresa: Jud. Suceava

Nr. Crt	Nr cadastral Nr. topografic	Suprafața* (mp)	Observații / Referințe
A1	32760	2.880	Sector cadastral:16 Teren neimprejmuit;

B. Partea II. Proprietari și acte

Inscrieri privitoare la dreptul de proprietate și alte drepturi reale		Referințe
16067 / 02/12/2020		
Act Normativ nr. 1357, din 27/12/2001 emis de GUVERNUL ROMANIEI (act administrativ nr adeverinta 8573 din 25.11.2020, emis de Comuna Dragoiesti);		
B1	Intabulare, drept de PROPRIETATE, dobandit prin Lege, cota actuala 1/1, cota initiala 1/1 1) COMUNA DRAGOIESTI, CIF:4441190	A1

C. Partea III. SARCINI .

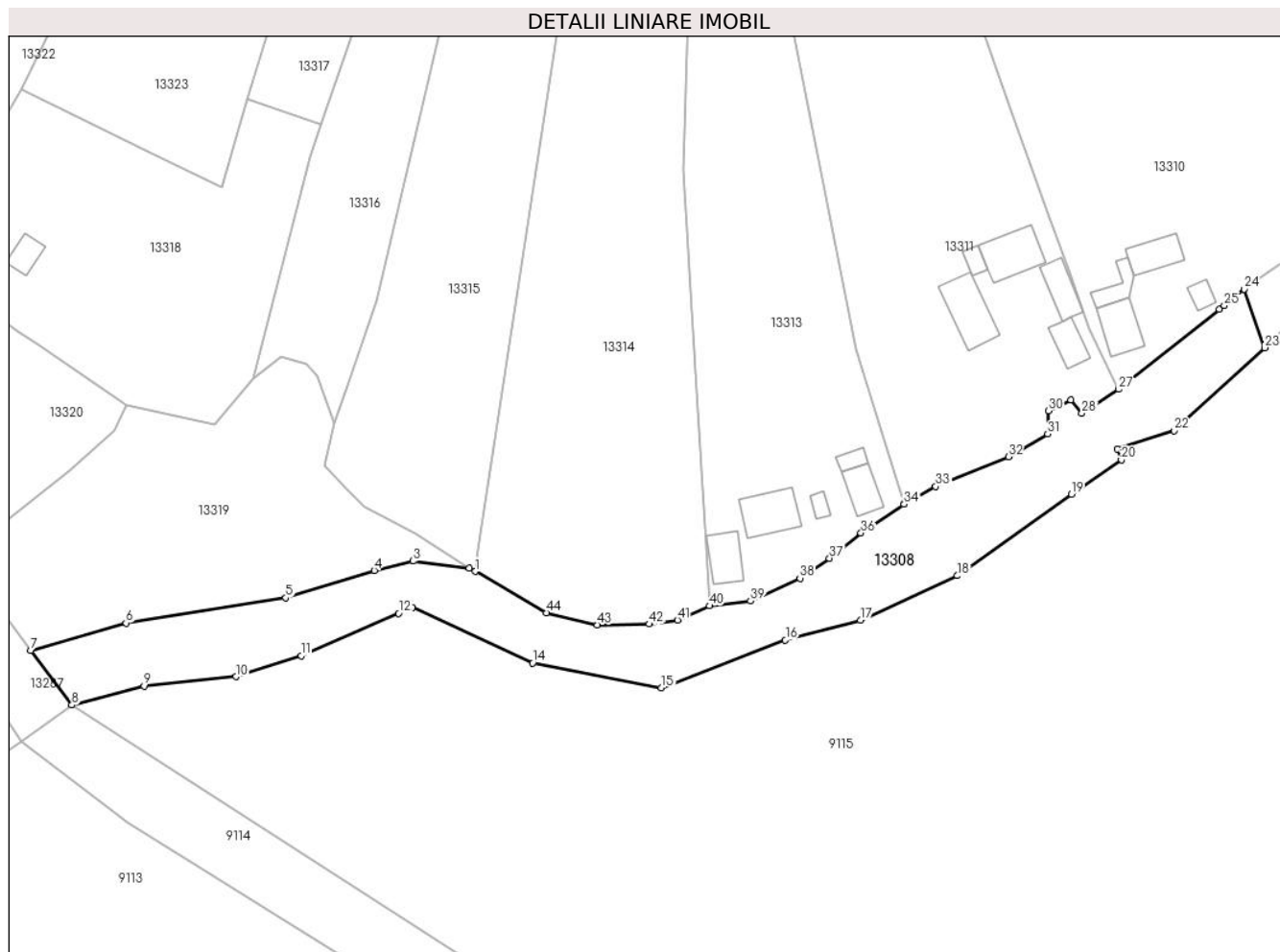
Inscrieri privind dezmembramintele dreptului de proprietate, drepturi reale de garanție și sarcini	Referințe
NU SUNT	

Anexa Nr. 1 La Partea I

Teren

Nr cadastral	Suprafața (mp)*	Observații / Referințe
32760	2.880	

* Suprafața este determinată în planul de proiecție Stereo 70.



Date referitoare la teren

Crt	Categorie folosință	Intravilan	Suprafața (mp)	Tarla	Parcelă	Nr. topo	Observații / Referințe
1	drum	NU	2.125	29	601	-	
2	drum	NU	755	29	595	-	

Lungime Segmente

1) Valorile lungimilor segmentelor sunt obținute din proiecție în plan.

Punct început	X / Y	Punct sfârșit	X / Y	Lungime segment	Punct început	X / Y	Punct sfârșit	X / Y	Lungime segment	Punct început	X / Y	Punct sfârșit	X / Y	Lungime segment
1	580.301,578 671.921,16	2	580.300,474 671.921,801	1.277	2	580.300,474 671.921,801	3	580.289,972 671.923,079	10.579	3	580.289,972 671.923,079	4	580.282,73 671.921,308	7.455
4	580.282,73 671.921,308	5	580.266,238 671.916,231	17.256	5	580.266,238 671.916,231	6	580.236,424 671.911,534	30.182	6	580.236,424 671.911,534	7	580.218,643 671.906,458	18.491
7	580.218,643 671.906,458	8	580.226,321 671.896,233	12.787	8	580.226,321 671.896,233	9	580.239,787 671.899,773	13.924	9	580.239,787 671.899,773	10	580.256,948 671.901,514	17.249
10	580.256,948 671.901,514	11	580.269,107 671.905,422	12.772	11	580.269,107 671.905,422	12	580.287,285 671.913,342	19.828	12	580.287,285 671.913,342	13	580.289,827 671.914,45	2.773
13	580.289,827 671.914,45	14	580.312,305 671.904,07	24.759	14	580.312,305 671.904,07	15	580.336,308 671.899,475	24.439	15	580.336,308 671.899,475	16	580.359,409 671.908,384	24.759

Punct început	X / Y	Punct sfârșit	X / Y	Lungime segment	Punct început	X / Y	Punct sfârșit	X / Y	Lungime segment	Punct început	X / Y	Punct sfârșit	X / Y	Lungime segment
16	580.359,409 671.908,384	17	580.373,451 671.912,038	14.51	17	580.373,451 671.912,038	18	580.391,479 671.920,346	19.85	18	580.391,479 671.920,346	19	580.412,772 671.935,551	26.165
19	580.412,772 671.935,551	20	580.422,093 671.941,904	11.28	20	580.422,093 671.941,904	21	580.421,299 671.943,973	2.216	21	580.421,299 671.943,973	22	580.431,906 671.947,38	11.141
22	580.431,906 671.947,38	23	580.448,836 671.962,827	22.918	23	580.448,836 671.962,827	24	580.444,994 671.973,746	11.575	24	580.444,994 671.973,746	25	580.441,285 671.970,684	4.81
25	580.441,285 671.970,684	26	580.440,367 671.969,956	1.172	26	580.440,367 671.969,956	27	580.421,594 671.955,068	23.96	27	580.421,594 671.955,068	28	580.414,729 671.950,602	8.19
28	580.414,729 671.950,602	29	580.412,673 671.953,131	3.259	29	580.412,673 671.953,131	30	580.408,493 671.951,042	4.673	30	580.408,493 671.951,042	31	580.408,354 671.946,767	4.277
31	580.408,354 671.946,767	32	580.401,022 671.942,498	8.484	32	580.401,022 671.942,498	33	580.387,48 671.936,96	14.631	33	580.387,48 671.936,96	34	580.381,588 671.933,66	6.753
34	580.381,588 671.933,66	35	580.381,565 671.933,647	0.026	35	580.381,565 671.933,647	36	580.373,511 671.928,337	9.647	36	580.373,511 671.928,337	37	580.367,627 671.923,605	7.551
37	580.367,627 671.923,605	38	580.362,14 671.919,87	6.638	38	580.362,14 671.919,87	39	580.352,904 671.915,63	10.163	39	580.352,904 671.915,63	40	580.345,25 671.914,731	7.707
40	580.345,25 671.914,731	41	580.339,27 671.912,1	6.533	41	580.339,27 671.912,1	42	580.334,06 671.911,32	5.268	42	580.334,06 671.911,32	43	580.324,36 671.911,16	9.701
43	580.324,36 671.911,16	44	580.314,875 671.913,436	9.754	44	580.314,875 671.913,436	1	580.301,578 671.921,16	15.378					

** Lungimile segmentelor sunt determinate în planul de proiecție Stereo 70 și sunt rotunjite la 1 milimetru.

*** Distanța dintre puncte este formată din segmente cumulate ce sunt mai mici decât valoarea 1 milimetru.

**DATE DESPRE IMOBILUL NR. 13309**

Oficiul de Cadastru și Publicitate Imobiliară SUCEAVA
Biroul de Cadastru și Publicitate Imobiliară Gura Humorului

A. Partea I. Descrierea imobilului

TEREN Necunoscut

Adresa: Loc. Dragoiesti, Str Padurii, Jud. Suceava

Nr. Crt	Nr cadastral Nr. topografic	Suprafața* (mp)	Observații / Referințe
A1		1.484	Sector cadastral:16 Teren neimprejmuit;

B. Partea II. Proprietari și acte

Inscrieri privitoare la dreptul de proprietate și alte drepturi reale		Referințe
13309 / 18/03/2022		
Act Normativ nr. 7, din 13/03/1996 emis de PARLAMENTUL ROMANIEI;		
B1	Inscrierea provizorie, drept de PROPRIETATE, dobandit prin Lege, cota actuala 1/1, cota initiala 1/1 1) COMUNA DRAGOIESTI, CIF:4441190	A1

C. Partea III. SARCINI .

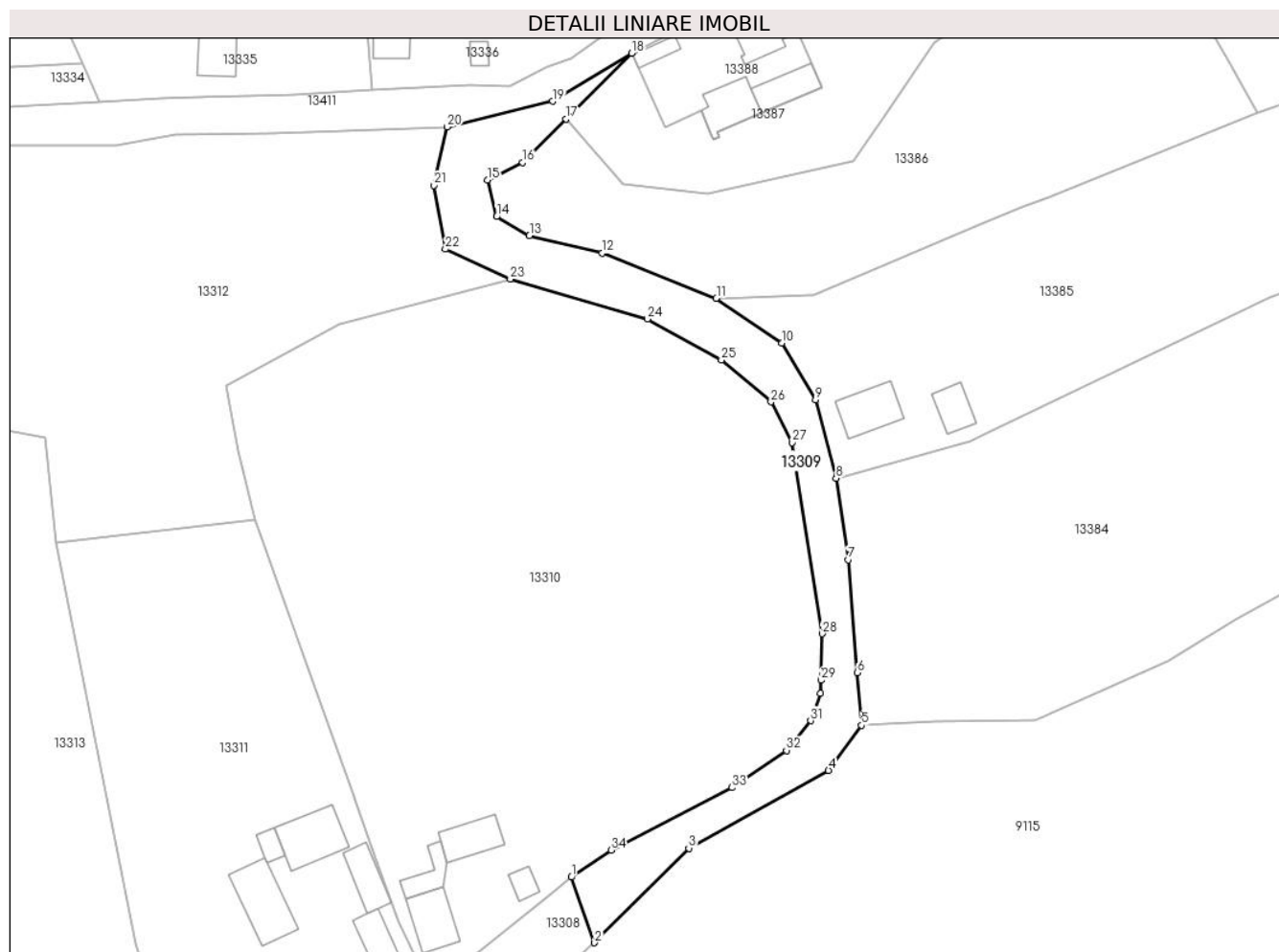
Inscrieri privind dezmembramintele dreptului de proprietate, drepturi reale de garanție și sarcini	Referințe
NU SUNT	

Anexa Nr. 1 La Partea I

Teren

Nr cadastral	Suprafața (mp)*	Observații / Referințe
	1.484	

* Suprafața este determinată în planul de proiecție Stereo 70.



Date referitoare la teren

Crt	Categorie folosință	Intravilan	Suprafața (mp)	Tarla	Parcelă	Nr. topo	Observații / Referințe
1	drum	DA	164	-	-	-	
2	drum	DA	579	-	-	-	
3	drum	NU	428	29	595	-	
4	drum	NU	313	29	595	-	

Lungime Segmente

1) Valorile lungimilor segmentelor sunt obținute din proiecție în plan.

Punct început	X / Y	Punct sfârșit	X / Y	Lungime segment (** (m)
1	580.444,994 671.973,746	2	580.448,836 671.962,827	11.575
3	580.464,506 671.978,55	4	580.487,78 671.991,47	26.62
5	580.493,248 671.998,987	6	580.492,557 672.007,733	8.773

Punct început	X / Y	Punct sfârșit	X / Y	Lungime segment (** (m)
2	580.448,836 671.962,827	3	580.464,506 671.978,55	22.198
4	580.487,78 671.991,47	5	580.493,248 671.998,987	9.295
6	580.492,557 672.007,733	7	580.491,073 672.026,519	18.845

Punct început	X / Y	Punct sfârșit	X / Y	Lungime segment (** (m)
7	580.491,073 672.026,519	8	580.489,033 672.040,091	13.724
9	580.485,607 672.053,131	10	580.479,965 672.062,545	10.975
11	580.469,095 672.070,007	12	580.450,118 672.077,525	20.412
13	580.437,992 672.080,42	14	580.432,517 672.083,586	6.324
15	580.430,979 672.089,646	16	580.436,854 672.092,602	6.577
17	580.444,1 672.099,838	18	580.455,037 672.110,76	15.457
19	580.441,843 672.102,766	20	580.424,324 672.098,509	18.029
21	580.422,101 672.088,801	22	580.424,001 672.078,172	10.797
23	580.434,82 672.073,187	24	580.457,64 672.066,572	23.759
25	580.469,956 672.059,78	26	580.478,191 672.052,769	10.815
27	580.481,711 672.046,0	28	580.486,696 672.014,222	32.167
29	580.486,517 672.006,488	30	580.486,466 672.004,318	2.171
31	580.484,79 671.999,755	32	580.480,764 671.994,815	6.373
33	580.471,676 671.988,616	34	580.451,59 671.978,238	22.609

Punct început	X / Y	Punct sfârșit	X / Y	Lungime segment (** (m)
8	580.489,033 672.040,091	9	580.485,607 672.053,131	13.483
10	580.479,965 672.062,545	11	580.469,095 672.070,007	13.185
12	580.450,118 672.077,525	13	580.437,992 672.080,42	12.467
14	580.432,517 672.083,586	15	580.430,979 672.089,646	6.252
16	580.436,854 672.092,602	17	580.444,1 672.099,838	10.24
18	580.455,037 672.110,76	19	580.441,843 672.102,766	15.427
20	580.424,324 672.098,509	21	580.422,101 672.088,801	9.959
22	580.424,001 672.078,172	23	580.434,82 672.073,187	11.912
24	580.457,64 672.066,572	25	580.469,956 672.059,78	14.065
26	580.478,191 672.052,769	27	580.481,711 672.046,0	7.63
28	580.486,696 672.014,222	29	580.486,517 672.006,488	7.736
30	580.486,466 672.004,318	31	580.484,79 671.999,755	4.861
32	580.480,764 671.994,815	33	580.471,676 671.988,616	11.001
34	580.451,59 671.978,238	1	580.444,994 671.973,746	7.98

** Lungimile segmentelor sunt determinate în planul de proiecție Stereo 70 și sunt rotunjite la 1 milimetru.

*** Distanța dintre puncte este formată din segmente cumulate ce sunt mai mici decât valoarea 1 milimetru.

**DATE DESPRE IMOBILUL NR. 13310**

Oficiul de Cadastru și Publicitate Imobiliară SUCEAVA
Biroul de Cadastru și Publicitate Imobiliară Gura Humorului

A. Partea I. Descrierea imobilului

TEREN Necunoscut

Adresa: Loc. Dragoiesti, Str Padurii, Nr. 119, Jud. Suceava

Nr. Crt	Nr cadastral Nr. topografic	Suprafața* (mp)	Observații / Referințe
A1		7.697	Sector cadastral:16 Teren neimprijmit;

Construcții

Crt	Nr cadastral Nr. topografic	Adresa	Observații / Referințe
A1.1		Loc. Dragoiesti, Str Padurii, Nr. 119, Jud. Suceava	Nr. niveluri:1; S. construita la sol:63 mp; S. construita desfasurata:63 mp; LOCUINTA
A1.2		Loc. Dragoiesti, Str Padurii, Nr. 119, Jud. Suceava	Nr. niveluri:1; S. construita la sol:32 mp; S. construita desfasurata:32 mp; ANEXA
A1.3		Loc. Dragoiesti, Str Padurii, Nr. 119, Jud. Suceava	Nr. niveluri:1; S. construita la sol:52 mp; S. construita desfasurata:52 mp; ANEXA
A1.4		Loc. Dragoiesti, Str Padurii, Nr. 119, Jud. Suceava	Nr. niveluri:1; S. construita la sol:18 mp; S. construita desfasurata:18 mp; ANEXA

B. Partea II. Proprietari și acte

Inscrieri privitoare la dreptul de proprietate și alte drepturi reale	Referințe
13310 / 18/03/2022	
Act Normativ nr. 7, din 13/03/1996 emis de PARLAMENTUL ROMANIEI;	
B1	Intabulare, drept de PROPRIETATE, dobandit prin Lege, cota actuala 1/1, cota initiala 1/1 1) NEIDENTIFICAT NEIDENTIFICAT
Act Administrativ nr. 2052, din 14/03/2022 emis de PRIMARIA COMUNEI DRAGOIESTI;	
B2	Se noteaza posesia factica in favoarea lui 1) CUCU DOMNICA
Act Administrativ nr. 2526, din 31/03/2022 emis de PRIMARIA COMUNEI DRAGOIESTI;	
B3	Intabulare, drept de PROPRIETATE, dobandit prin Lege, cota actuala 1/1, cota initiala 1/1 1) CUCU DOMNICA

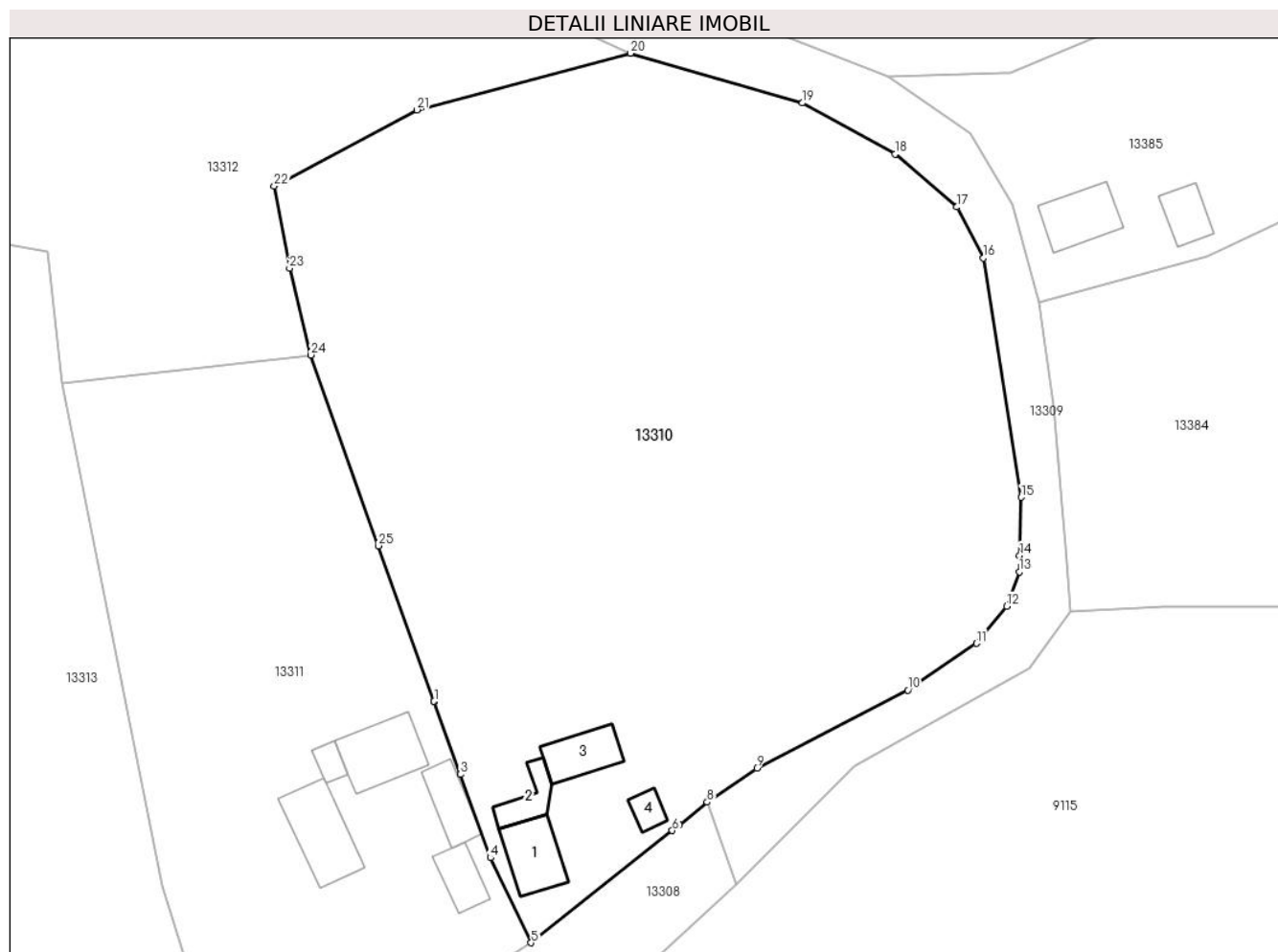
C. Partea III. SARCINI .

Inscrieri privind dezmembramintele dreptului de proprietate, drepturi reale de garanție și sarcini	Referințe
NU SUNT	

Teren

Nr cadastral	Suprafața (mp)*	Observații / Referințe
	7.697	

* Suprafața este determinată în planul de proiecție Stereo 70.



Date referitoare la teren

Crt	Categorie folosință	Intravilan	Suprafața (mp)	Tarla	Parcelă	Nr. topo	Observații / Referințe
1	curți constructii	DA	458	-	-	-	
2	arabil	DA	6.532	-	-	-	
3	arabil	NU	707	-	-	-	

Date referitoare la construcții

Crt	Număr	Destinație construcție	Supraf. (mp)	Situație juridică	Observații / Referințe
A1.1		construcții de locuințe	63	Cu acte	Nr. niveluri:1; S. construita la sol:63 mp; S. construita desfasurata:63 mp; LOCUINTA
A1.2		construcții anexa	32	Cu acte	Nr. niveluri:1; S. construita la sol:32 mp; S. construita desfasurata:32 mp; ANEXA
A1.3		construcții anexa	52	Cu acte	Nr. niveluri:1; S. construita la sol:52 mp; S. construita desfasurata:52 mp; ANEXA
A1.4		construcții anexa	18	Cu acte	Nr. niveluri:1; S. construita la sol:18 mp; S. construita desfasurata:18 mp; ANEXA

Lungime Segmente

1) Valorile lungimilor segmentelor sunt obținute din proiecție în plan.

Punct început	X / Y	Punct sfârșit	X / Y	Lungime segment (** (m)
1	580.408,712 671.987,136	2	580.408,738 671.987,064	0.077
3	580.412,203 671.977,431	4	580.416,187 671.966,355	11.771
5	580.421,594 671.955,068	6	580.440,367 671.969,956	23.96
7	580.441,285 671.970,684	8	580.444,994 671.973,746	4.81
9	580.451,59 671.978,238	10	580.471,676 671.988,616	22.609
11	580.480,764 671.994,815	12	580.484,79 671.999,755	6.373
13	580.486,466 672.004,318	14	580.486,517 672.006,488	2.171
15	580.486,696 672.014,222	16	580.481,711 672.046,0	32.167
17	580.478,191 672.052,769	18	580.469,956 672.059,78	10.815
19	580.457,64 672.066,572	20	580.434,82 672.073,187	23.759
21	580.406,399 672.065,67	22	580.387,47 672.055,547	21.466
23	580.389,482 672.044,646	24	580.392,341 672.033,121	11.874
25	580.401,284 672.007,784	1	580.408,712 671.987,136	21.943

Punct început	X / Y	Punct sfârșit	X / Y	Lungime segment (** (m)
2	580.408,738 671.987,064	3	580.412,203 671.977,431	10.237
4	580.416,187 671.966,355	5	580.421,594 671.955,068	12.515
6	580.440,367 671.969,956	7	580.441,285 671.970,684	1.172
8	580.444,994 671.973,746	9	580.451,59 671.978,238	7.98
10	580.471,676 671.988,616	11	580.480,764 671.994,815	11.001
12	580.484,79 671.999,755	13	580.486,466 672.004,318	4.861
14	580.486,517 672.006,488	15	580.486,696 672.014,222	7.736
16	580.481,711 672.046,0	17	580.478,191 672.052,769	7.63
18	580.469,956 672.059,78	19	580.457,64 672.066,572	14.065
20	580.434,82 672.073,187	21	580.406,399 672.065,67	29.398
22	580.387,47 672.055,547	23	580.389,482 672.044,646	11.085
24	580.392,341 672.033,121	25	580.401,284 672.007,784	26.869

** Lungimile segmentelor sunt determinate în planul de proiecție Stereo 70 și sunt rotunjite la 1 milimetru.

*** Distanța dintre puncte este formată din segmente cumulate ce sunt mai mici decât valoarea 1 milimetru.

**DATE DESPRE IMOBILUL NR. 13311**

Oficiul de Cadastru și Publicitate Imobiliară SUCEAVA
Biroul de Cadastru și Publicitate Imobiliară Gura Humorului

A. Partea I. Descrierea imobilului

TEREN Necunoscut

Adresa: Loc. Dragoiesti, Str Morii, Nr. 117, Jud. Suceava

Nr. Crt	Nr cadastral Nr. topografic	Suprafața* (mp)	Observații / Referințe
A1		3.567	Sector cadastral:16 Teren neimprijmit;

Construcții

Crt	Nr cadastral Nr. topografic	Adresa	Observații / Referințe
A1.1		Loc. Dragoiesti, Str Morii, Nr. 117, Jud. Suceava	Nr. niveluri:1; S. construita la sol:86 mp; S. construita desfasurata:86 mp; LOCUINTA
A1.2		Loc. Dragoiesti, Str Morii, Nr. 117, Jud. Suceava	Nr. niveluri:1; S. construita la sol:15 mp; S. construita desfasurata:15 mp; ANEXA
A1.3		Loc. Dragoiesti, Str Morii, Nr. 117, Jud. Suceava	Nr. niveluri:1; S. construita la sol:80 mp; S. construita desfasurata:80 mp; ANEXA
A1.4		Loc. Dragoiesti, Str Morii, Nr. 117, Jud. Suceava	Nr. niveluri:1; S. construita la sol:47 mp; S. construita desfasurata:47 mp; ANEXA
A1.5		Loc. Dragoiesti, Str Morii, Nr. 117, Jud. Suceava	Nr. niveluri:1; S. construita la sol:39 mp; S. construita desfasurata:39 mp; ANEXA

B. Partea II. Proprietari și acte

Inscrieri privitoare la dreptul de proprietate și alte drepturi reale		Referințe
13311 / 18/03/2022		
Act Normativ nr. 7, din 13/03/1996 emis de PARLAMENTUL ROMANIEI;		
B1	Intabulare, drept de PROPRIETATE, dobandit prin Lege, cota actuala 1/1, cota initiala 1/1 1) NEIDENTIFICAT NEIDENTIFICAT	A1
Act Administrativ nr. 2051, din 14/03/2022 emis de PRIMARIA COMUNEI DRAGOIESTI;		
B2	Se noteaza posesia factica in favoarea lui 1) CIOBANU VIORICA	A1
Act Administrativ nr. 2526, din 31/03/2022 emis de PRIMARIA COMUNEI DRAGOIESTI;		
B3	Intabulare, drept de PROPRIETATE, dobandit prin Lege, cota actuala 1/1, cota initiala 1/1 1) CIOBANU VIORICA	A1.1, A1.2, A1.3, A1.4, A1.5

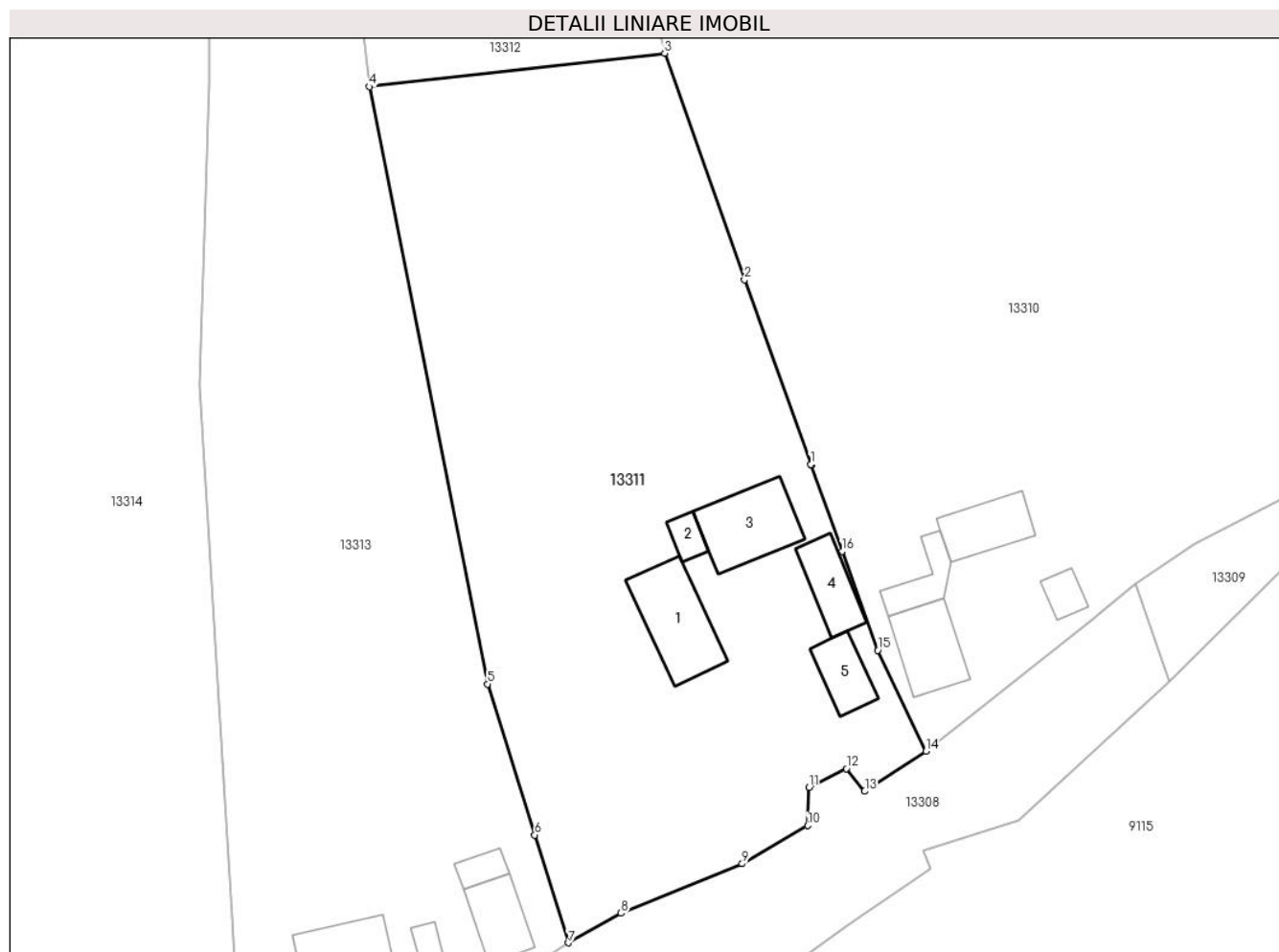
C. Partea III. SARCINI .

Inscrieri privind dezmembramintele dreptului de proprietate, drepturi reale de garanție și sarcini	Referințe
NU SUNT	

Anexa Nr. 1 La Partea I**Teren**

Nr cadastral	Suprafața (mp)*	Observații / Referințe
	3.567	

* Suprafața este determinată în planul de proiecție Stereo 70.

**Date referitoare la teren**

Crt	Categorie folosință	Intravilan	Suprafața (mp)	Tarla	Parcelă	Nr. topo	Observații / Referințe
1	curți constructii	DA	807	-	-	-	
2	arabil	DA	2.394	-	-	-	
3	arabil	NU	366	-	-	-	

Date referitoare la construcții

Crt	Număr	Destinație construcție	Supraf. (mp)	Situație juridică	Observații / Referințe
A1.1		construcții de locuințe	86	Cu acte	Nr. niveluri:1; S. construita la sol:86 mp; S. construita desfasurata:86 mp; LOCUINTA
A1.2		construcții anexa	15	Cu acte	Nr. niveluri:1; S. construita la sol:15 mp; S. construita desfasurata:15 mp; ANEXA
A1.3		construcții anexa	80	Cu acte	Nr. niveluri:1; S. construita la sol:80 mp; S. construita desfasurata:80 mp; ANEXA
A1.4		construcții anexa	47	Cu acte	Nr. niveluri:1; S. construita la sol:47 mp; S. construita desfasurata:47 mp; ANEXA
A1.5		construcții anexa	39	Cu acte	Nr. niveluri:1; S. construita la sol:39 mp; S. construita desfasurata:39 mp; ANEXA

Lungime Segmente

1) Valorile lungimilor segmentelor sunt obținute din proiecție în plan.

Punct început	X / Y	Punct sfârșit	X / Y	Lungime segment (** (m)
1	580.408,712 671.987,136	2	580.401,284 672.007,784	21.943
2	580.401,284 672.007,784	3	580.392,341 672.033,121	26.869
3	580.392,341 672.033,121	4	580.359,307 672.029,384	33.245
4	580.359,307 672.029,384	5	580.372,529 671.962,596	68.084
5	580.372,529 671.962,596	6	580.377,816 671.945,706	17.698
6	580.377,816 671.945,706	7	580.381,588 671.933,66	12.623
7	580.381,588 671.933,66	8	580.387,48 671.936,96	6.753
8	580.387,48 671.936,96	9	580.401,022 671.942,498	14.631
9	580.401,022 671.942,498	10	580.408,354 671.946,767	8.484
10	580.408,354 671.946,767	11	580.408,493 671.951,042	4.277
11	580.408,493 671.951,042	12	580.412,673 671.953,131	4.673
12	580.412,673 671.953,131	13	580.414,729 671.950,602	3.259
13	580.414,729 671.950,602	14	580.421,594 671.955,068	8.19
14	580.421,594 671.955,068	15	580.416,187 671.966,355	12.515
15	580.416,187 671.966,355	16	580.412,203 671.977,431	11.771
16	580.412,203 671.977,431	17	580.408,738 671.987,064	10.237
17	580.408,738 671.987,064	1	580.408,712 671.987,136	0.077

** Lungimile segmentelor sunt determinate în planul de proiecție Stereo 70 și sunt rotunjite la 1 milimetru.

*** Distanța dintre puncte este formată din segmente cumulate ce sunt mai mici decât valoarea 1 milimetru.

**DATE DESPRE IMOBILUL NR. 13312**

Oficiul de Cadastru și Publicitate Imobiliară SUCEAVA
Biroul de Cadastru și Publicitate Imobiliară Gura Humorului

A. Partea I. Descrierea imobilului

TEREN Necunoscut

Adresa: Loc. Dragoiesti, Str Padurii, Jud. Suceava

Nr. Crt	Nr cadastral Nr. topografic	Suprafața* (mp)	Observații / Referințe
A1		6.160	Sector cadastral:16 Teren neimprejmuit;

B. Partea II. Proprietari și acte

Inscrieri privitoare la dreptul de proprietate și alte drepturi reale		Referințe
13312 / 18/03/2022		
Act Normativ nr. 7, din 13/03/1996 emis de PARLAMENTUL ROMANIEI;		
B1	Inscrierea provizorie, drept de PROPRIETATE, dobandit prin Lege, cota actuala 1/1, cota initiala 1/1 1) COMUNA DRAGOIESTI, CIF:4441190	A1

C. Partea III. SARCINI .

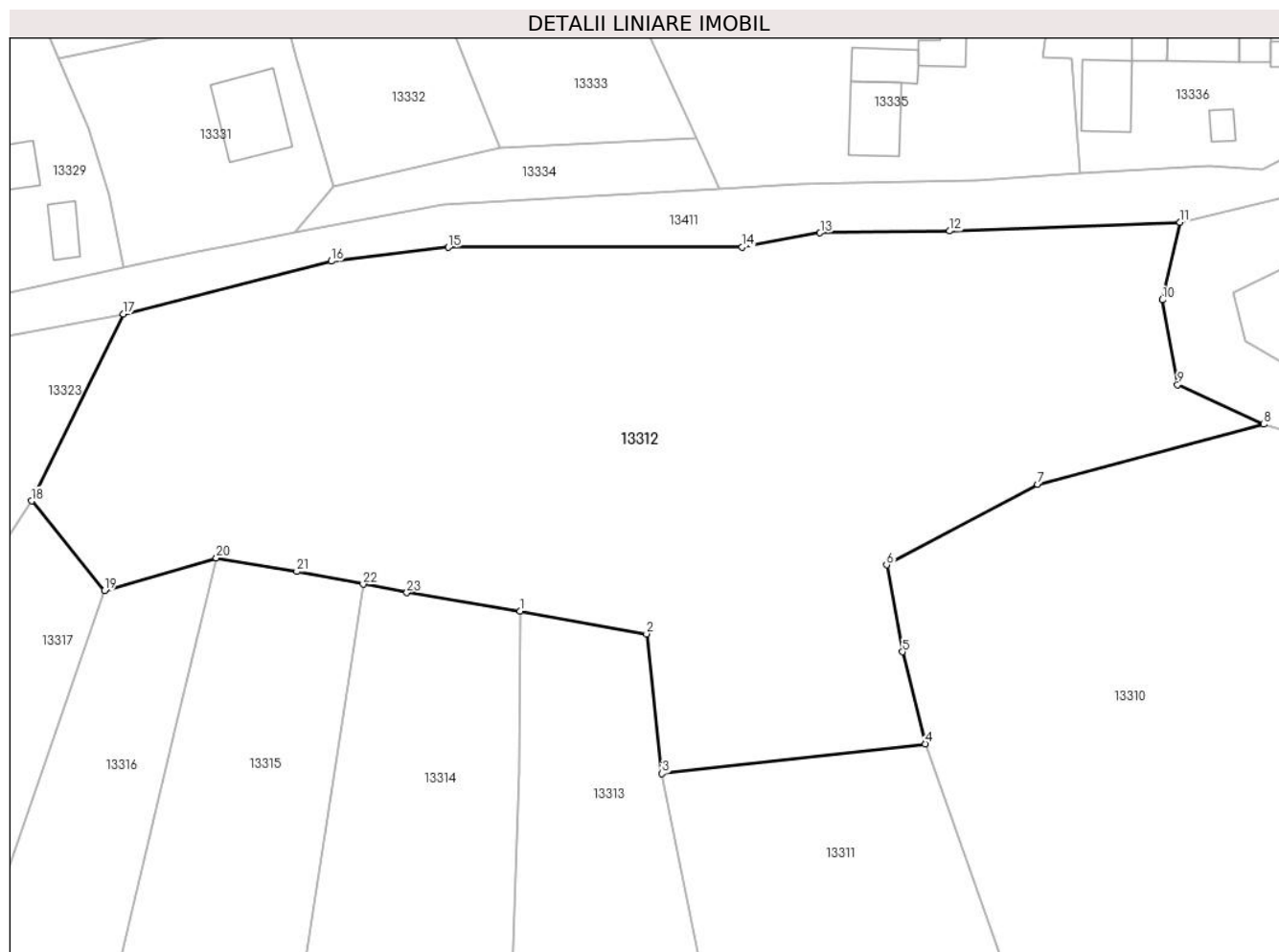
Inscrieri privind dezmembramintele dreptului de proprietate, drepturi reale de garanție și sarcini	Referințe
NU SUNT	

Anexa Nr. 1 La Partea I

Teren

Nr cadastral	Suprafața (mp)*	Observații / Referințe
	6.160	

* Suprafața este determinată în planul de proiecție Stereo 70.



Date referitoare la teren

Crt	Categorie folosință	Intravilan	Suprafața (mp)	Tarla	Parcelă	Nr. topo	Observații / Referințe
1	arabil	DA	6.110	-	-	-	
2	arabil	NU	50	29	598	-	

Lungime Segmente

1) Valorile lungimilor segmentelor sunt obținute din proiecție în plan.

Punct început	X / Y	Punct sfârșit	X / Y	Lungime segment (** (m))
1	580.341,473 672.049,751	2	580.357,344 672.046,906	16.124
3	580.359,307 672.029,384	4	580.392,341 672.033,121	33.245
5	580.389,482 672.044,646	6	580.387,47 672.055,547	11.085
7	580.406,399 672.065,67	8	580.434,82 672.073,187	29.398

Punct început	X / Y	Punct sfârșit	X / Y	Lungime segment (** (m))
2	580.357,344 672.046,906	3	580.359,307 672.029,384	17.632
4	580.392,341 672.033,121	5	580.389,482 672.044,646	11.874
6	580.387,47 672.055,547	7	580.406,399 672.065,67	21.466
8	580.434,82 672.073,187	9	580.424,001 672.078,172	11.912

Punct început	X / Y	Punct sfârșit	X / Y	Lungime segment (** (m)
9	580.424,001 672.078,172	10	580.422,101 672.088,801	10.797
11	580.424,324 672.098,509	12	580.395,4 672.097,429	28.944
13	580.379,13 672.097,2	14	580.369,336 672.095,398	9.958
15	580.332,48 672.095,39	16	580.317,795 672.093,649	14.788
17	580.291,687 672.087,031	18	580.280,164 672.063,577	26.132
19	580.289,306 672.052,346	20	580.303,351 672.056,435	14.628
21	580.313,448 672.054,73	22	580.321,769 672.053,13	8.473
23	580.327,261 672.052,074	1	580.341,473 672.049,751	14.401

Punct început	X / Y	Punct sfârșit	X / Y	Lungime segment (** (m)
10	580.422,101 672.088,801	11	580.424,324 672.098,509	9.959
12	580.395,4 672.097,429	13	580.379,13 672.097,2	16.272
14	580.369,336 672.095,398	15	580.332,48 672.095,39	36.856
16	580.317,795 672.093,649	17	580.291,687 672.087,031	26.934
18	580.280,164 672.063,577	19	580.289,306 672.052,346	14.481
20	580.303,351 672.056,435	21	580.313,448 672.054,73	10.24
22	580.321,769 672.053,13	23	580.327,261 672.052,074	5.593

** Lungimile segmentelor sunt determinate în planul de proiecție Stereo 70 și sunt rotunjite la 1 milimetru.

*** Distanța dintre puncte este formată din segmente cumulate ce sunt mai mici decât valoarea 1 milimetru.

**DATE DESPRE IMOBILUL NR. 13313**

Oficiul de Cadastru și Publicitate Imobiliară SUCEAVA
Biroul de Cadastru și Publicitate Imobiliară Gura Humorului

A. Partea I. Descrierea imobilului

TEREN Necunoscut

Adresa: Loc. Dragoiesti, Str Padurii, Nr. 113-115, Jud. Suceava

Nr. Crt	Nr cadastral Nr. topografic	Suprafața* (mp)	Observații / Referințe
A1		3.390	Sector cadastral:16 Teren neimprejmuit;

B. Partea II. Proprietari și acte

Inscrieri privitoare la dreptul de proprietate și alte drepturi reale		Referințe
13313 / 18/03/2022		
Act Normativ nr. 7, din 13/03/1996 emis de PARLAMENTUL ROMANIEI;		
B1	Inscrierea provizorie, drept de PROPRIETATE, dobandit prin Lege, cota actuala 1/1, cota initiala 1/1 1) COMUNA DRAGOIESTI, CIF:4441190	A1

C. Partea III. SARCINI .

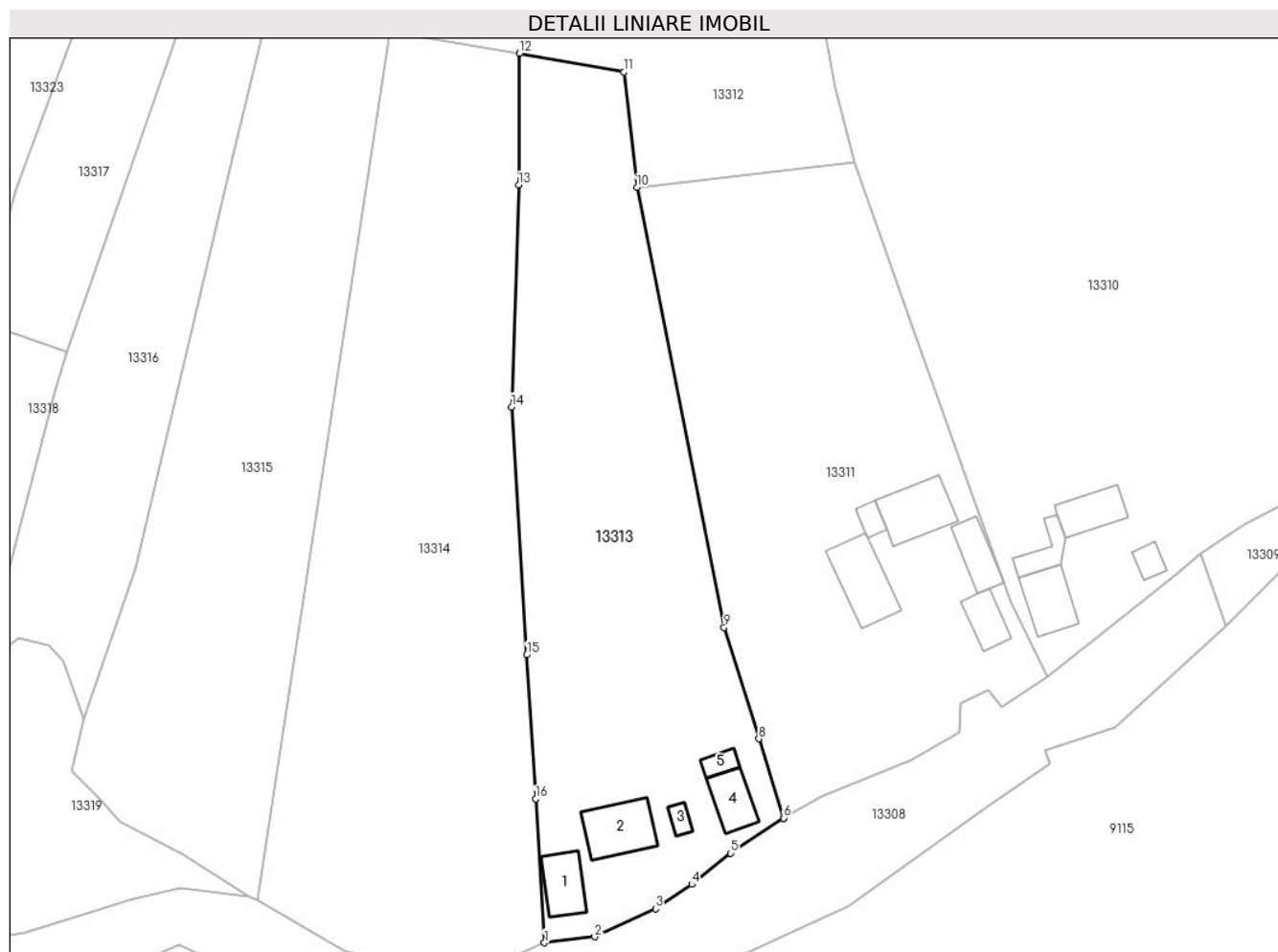
Inscrieri privind dezmembramintele dreptului de proprietate, drepturi reale de garanție și sarcini	Referințe
NU SUNT	

Anexa Nr. 1 La Partea I

Teren

Nr cadastral	Suprafața (mp)*	Observații / Referințe
	3.390	

* Suprafața este determinată în planul de proiecție Stereo 70.



Date referitoare la teren

Crt	Categorie folosință	Intravilan	Suprafața (mp)	Tarla	Parcelă	Nr. topo	Observații / Referințe
1	curți constructii	DA	693	-	-	-	
2	arabil	DA	2.475	-	-	-	
3	arabil	NU	221	-	-	-	

Date referitoare la construcții

Crt	Număr	Destinație construcție	Supraf. (mp)	Situație juridică	Observații / Referințe
A1.1		construcții de locuințe	54	Fara acte	Nr. niveluri:1; S. construita la sol:54 mp; S. construita desfasurata:54 mp; LOCUINTA
A1.2		construcții anexa	77	Fara acte	Nr. niveluri:1; S. construita la sol:77 mp; S. construita desfasurata:77 mp; ANEXA
A1.3		construcții anexa	12	Fara acte	Nr. niveluri:1; S. construita la sol:12 mp; S. construita desfasurata:12 mp; ANEXA
A1.4		construcții anexa	48	Fara acte	Nr. niveluri:1; S. construita la sol:48 mp; S. construita desfasurata:48 mp; ANEXA
A1.5		construcții anexa	16	Fara acte	Nr. niveluri:1; S. construita la sol:16 mp; S. construita desfasurata:16 mp; ANEXA

Lungime Segmente

1) Valorile lungimilor segmentelor sunt obținute din proiecție în plan.

Punct început	X / Y	Punct sfârșit	X / Y	Lungime segment (** (m)
1	580.345,25 671.914,731	2	580.352,904 671.915,63	7.707
2	580.352,904 671.915,63	3	580.362,14 671.919,87	10.163
3	580.362,14 671.919,87	4	580.367,627 671.923,605	6.638
4	580.367,627 671.923,605	5	580.373,511 671.928,337	7.551
5	580.373,511 671.928,337	6	580.381,565 671.933,647	9.647
6	580.381,565 671.933,647	7	580.381,588 671.933,66	0.026
7	580.381,588 671.933,66	8	580.377,816 671.945,706	12.623
8	580.377,816 671.945,706	9	580.372,529 671.962,596	17.698
9	580.372,529 671.962,596	10	580.359,307 672.029,384	68.084
10	580.359,307 672.029,384	11	580.357,344 672.046,906	17.632
11	580.357,344 672.046,906	12	580.341,473 672.049,751	16.124
12	580.341,473 672.049,751	13	580.341,358 672.029,743	20.008
13	580.341,358 672.029,743	14	580.340,289 671.996,054	33.706
14	580.340,289 671.996,054	15	580.342,586 671.958,417	37.707
15	580.342,586 671.958,417	16	580.343,917 671.936,587	21.871
16	580.343,917 671.936,587	1	580.345,25 671.914,731	21.897

** Lungimile segmentelor sunt determinate în planul de proiecție Stereo 70 și sunt rotunjite la 1 milimetru.

*** Distanța dintre puncte este formată din segmente cumulate ce sunt mai mici decât valoarea 1 milimetru.

**DATE DESPRE IMOBILUL NR. 13314**

Oficiul de Cadastru și Publicitate Imobiliară SUCEAVA
Biroul de Cadastru și Publicitate Imobiliară Gura Humorului

A. Partea I. Descrierea imobilului

TEREN Necunoscut

Adresa: Loc. Dragoiesti, Str Padurii, Jud. Suceava

Nr. Crt	Nr cadastral Nr. topografic	Suprafața* (mp)	Observații / Referințe
A1		4.284	Sector cadastral:16 Teren neimprejmuit;

B. Partea II. Proprietari și acte

Inscrieri privitoare la dreptul de proprietate și alte drepturi reale		Referințe
13314 / 18/03/2022		
Act Normativ nr. 7, din 13/03/1996 emis de PARLAMENTUL ROMANIEI;		
B1	Intabulare, drept de PROPRIETATE, dobandit prin Lege, cota actuala 1/1, cota initiala 1/1 1) NEIDENTIFICAT NEIDENTIFICAT	A1
Act Administrativ nr. 2050, din 14/03/2022 emis de PRIMARIA COMUNEI DRAGOIESTI;		
B2	Se noteaza posesia factica in favoarea lui 1) CIOBANU VIORICA	A1

C. Partea III. SARCINI .

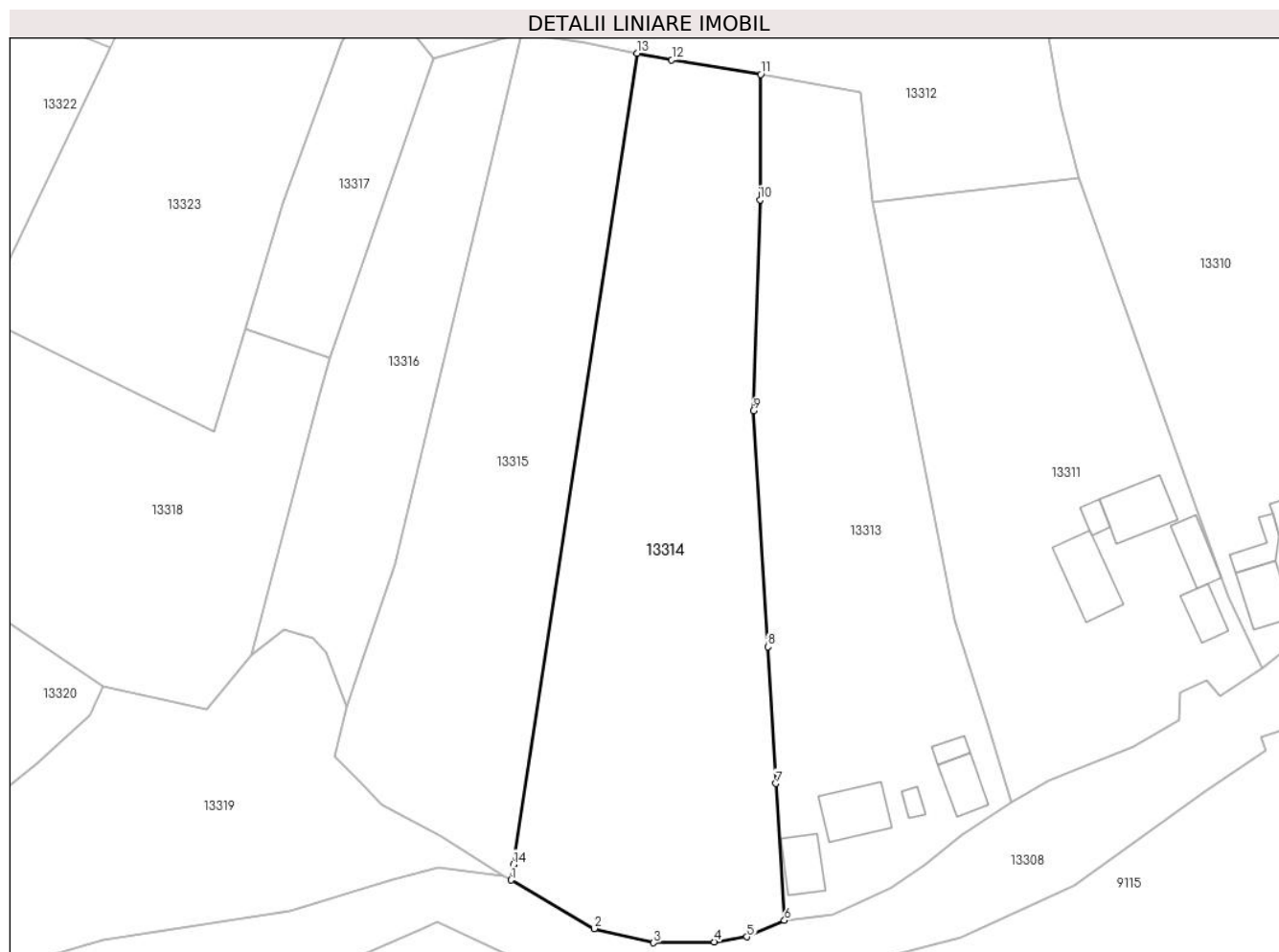
Inscrieri privind dezmembramintele dreptului de proprietate, drepturi reale de garanție și sarcini	Referințe
NU SUNT	

Anexa Nr. 1 La Partea I

Teren

Nr cadastral	Suprafața (mp)*	Observații / Referințe
	4.284	

* Suprafața este determinată în planul de proiecție Stereo 70.



Date referitoare la teren

Crt	Categorie folosință	Intravilan	Suprafața (mp)	Tarla	Parcelă	Nr. topo	Observații / Referințe
1	arabil	DA	4.077	-	-	-	
2	arabil	NU	207	-	-	-	

Lungime Segmente

1) Valorile lungimilor segmentelor sunt obținute din proiecție în plan.

Punct început	X / Y	Punct sfârșit	X / Y	Lungime segment (** (m)
1	580.301,578 671.921,16	2	580.314,875 671.913,436	15.378
2	580.314,875 671.913,436	3	580.324,36 671.911,16	9.754
3	580.324,36 671.911,16	4	580.334,06 671.911,32	9.701
4	580.334,06 671.911,32	5	580.339,27 671.912,1	5.268

Punct început	X / Y	Punct sfârșit	X / Y	Lungime segment (** (m)
5	580.339,27 671.912,1	6	580.345,25 671.914,731	6.533
6	580.345,25 671.914,731	7	580.343,917 671.936,587	21.897
7	580.343,917 671.936,587	8	580.342,586 671.958,417	21.871
8	580.342,586 671.958,417	9	580.340,289 671.996,054	37.707
9	580.340,289 671.996,054	10	580.341,358 672.029,743	33.706
10	580.341,358 672.029,743	11	580.341,473 672.049,751	20.008
11	580.341,473 672.049,751	12	580.327,261 672.052,074	14.401
12	580.327,261 672.052,074	13	580.321,769 672.053,13	5.593
13	580.321,769 672.053,13	14	580.301,958 671.923,643	130.994
14	580.301,958 671.923,643	1	580.301,578 671.921,16	2.512

** Lungimile segmentelor sunt determinate în planul de proiecție Stereo 70 și sunt rotunjite la 1 milimetru.

*** Distanța dintre puncte este formată din segmente cumulate ce sunt mai mici decât valoarea 1 milimetru.

**DATE DESPRE IMOBILUL NR. 13315**

Oficiul de Cadastru și Publicitate Imobiliară SUCEAVA
Biroul de Cadastru și Publicitate Imobiliară Gura Humorului

A. Partea I. Descrierea imobilului

TEREN Necunoscut

Adresa: Loc. Dragoiesti, Jud. Suceava

Nr. Crt	Nr cadastral Nr. topografic	Suprafața* (mp)	Observații / Referințe
A1		3.114	Sector cadastral:16 Teren neimprejmuit;

B. Partea II. Proprietari și acte

Inscrieri privitoare la dreptul de proprietate și alte drepturi reale		Referințe
13315 / 18/03/2022		
Act Normativ nr. 7, din 13/03/1996 emis de PARLAMENTUL ROMANIEI;		
B1	Inscrierea provizorie, drept de PROPRIETATE, dobandit prin Lege, cota actuala 1/1, cota initiala 1/1 1) COMUNA DRAGOIESTI, CIF:4441190	A1

C. Partea III. SARCINI .

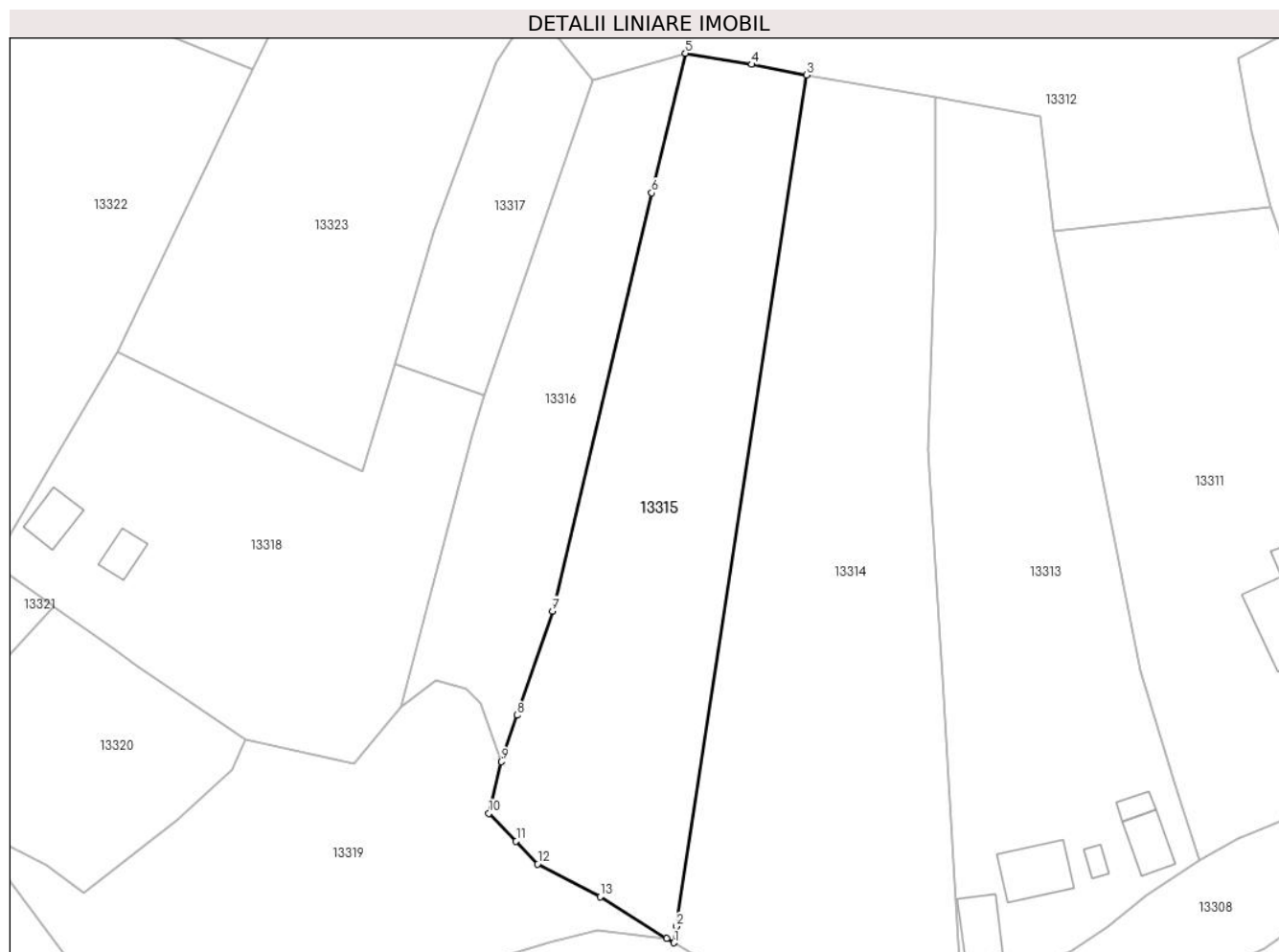
Inscrieri privind dezmembramintele dreptului de proprietate, drepturi reale de garanție și sarcini	Referințe
NU SUNT	

Anexa Nr. 1 La Partea I

Teren

Nr cadastral	Suprafața (mp)*	Observații / Referințe
	3.114	

* Suprafața este determinată în planul de proiecție Stereo 70.



Date referitoare la teren

Crt	Categorie folosință	Intravilan	Suprafața (mp)	Tarla	Parcelă	Nr. topo	Observații / Referințe
1	arabil	NU	418	-	-	-	
2	arabil	DA	2.695	-	-	-	

Lungime Segmente

1) Valorile lungimilor segmentelor sunt obținute din proiecție în plan.

Punct început	X / Y	Punct sfârșit	X / Y	Lungime segment (** (m)
1	580.301,578 671.921,16	2	580.301,958 671.923,643	2.512
2	580.301,958 671.923,643	3	580.321,769 672.053,13	130.994
3	580.321,769 672.053,13	4	580.313,448 672.054,73	8.473
4	580.313,448 672.054,73	5	580.303,351 672.056,435	10.24

Punct început	X / Y	Punct sfârșit	X / Y	Lungime segment (** (m)
5	580.303,351 672.056,435	6	580.298,198 672.035,209	21.843
6	580.298,198 672.035,209	7	580.283,114 671.971,603	65.37
7	580.283,114 671.971,603	8	580.277,743 671.955,751	16.737
8	580.277,743 671.955,751	9	580.275,36 671.948,72	7.424
9	580.275,36 671.948,72	10	580.273,45 671.940,84	8.108
10	580.273,45 671.940,84	11	580.277,6 671.936,61	5.926
11	580.277,6 671.936,61	12	580.280,85 671.933,14	4.754
12	580.280,85 671.933,14	13	580.290,37 671.928,15	10.749
13	580.290,37 671.928,15	14	580.300,474 671.921,801	11.933
14	580.300,474 671.921,801	1	580.301,578 671.921,16	1.277

** Lungimile segmentelor sunt determinate în planul de proiecție Stereo 70 și sunt rotunjite la 1 milimetru.

*** Distanța dintre puncte este formată din segmente cumulate ce sunt mai mici decât valoarea 1 milimetru.

**DATE DESPRE IMOBILUL NR. 13316**

Oficiul de Cadastru și Publicitate Imobiliară SUCEAVA
Biroul de Cadastru și Publicitate Imobiliară Gura Humorului

A. Partea I. Descrierea imobilului

TEREN Necunoscut

Adresa: Loc. Dragoiesti, Jud. Suceava

Nr. Crt	Nr cadastral Nr. topografic	Suprafața* (mp)	Observații / Referințe
A1		1.659	Sector cadastral:16 Teren neimprejmuit;

B. Partea II. Proprietari și acte

Inscrieri privitoare la dreptul de proprietate și alte drepturi reale		Referințe
13316 / 18/03/2022		
Act Normativ nr. 7, din 13/03/1996 emis de PARLAMENTUL ROMANIEI;		
B1	Inscrierea provizorie, drept de PROPRIETATE, dobandit prin Lege, cota actuala 1/1, cota initiala 1/1 1) COMUNA DRAGOIESTI, CIF:4441190	A1

C. Partea III. SARCINI .

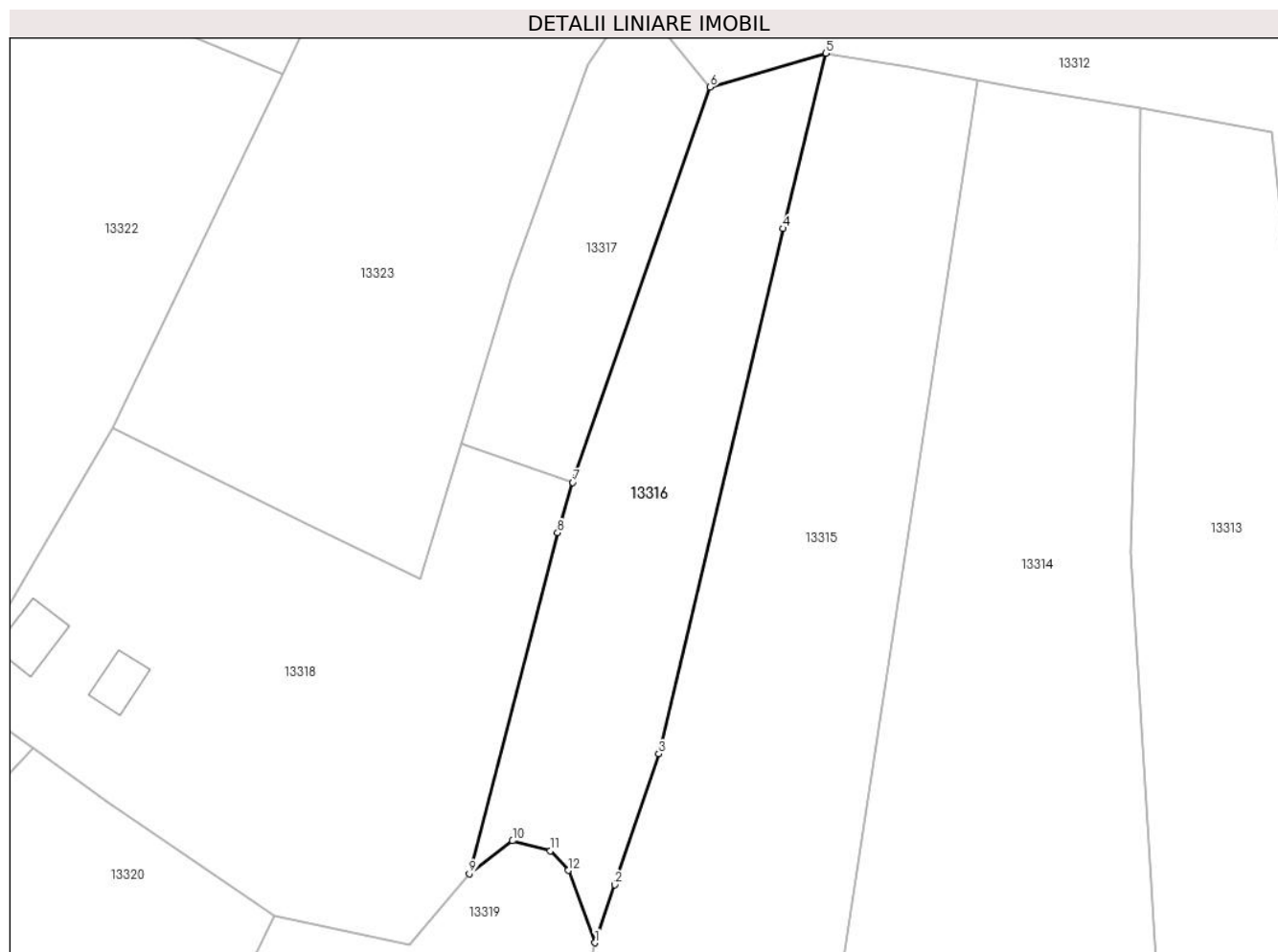
Inscrieri privind dezmembramintele dreptului de proprietate, drepturi reale de garanție și sarcini	Referințe
NU SUNT	

Anexa Nr. 1 La Partea I

Teren

Nr cadastral	Suprafața (mp)*	Observații / Referințe
	1.659	

* Suprafața este determinată în planul de proiecție Stereo 70.



Date referitoare la teren

Crt	Categorie folosință	Intra vilan	Suprafața (mp)	Tarla	Parcelă	Nr. topo	Observații / Referințe
1	arabil	DA	1.631	-	-	-	
2	arabil	NU	22	-	-	-	
3	arabil	NU	6	-	-	-	

Lungime Segmente

1) Valorile lungimilor segmentelor sunt obținute din proiecție în plan.

Punct început	X / Y	Punct sfârșit	X / Y	Lungime segment (** (m)
1	580.275,36 671.948,72	2	580.277,743 671.955,751	7.424
2	580.277,743 671.955,751	3	580.283,114 671.971,603	16.737
3	580.283,114 671.971,603	4	580.298,198 672.035,209	65.37
4	580.298,198 672.035,209	5	580.303,351 672.056,435	21.843

Punct început	X / Y	Punct sfârșit	X / Y	Lungime segment (** (m)
5	580.303,351 672.056,435	6	580.289,306 672.052,346	14.628
6	580.289,306 672.052,346	7	580.272,677 672.004,475	50.677
7	580.272,677 672.004,475	8	580.270,831 671.998,372	6.376
8	580.270,831 671.998,372	9	580.260,16 671.957,1	42.629
9	580.260,16 671.957,1	10	580.265,38 671.961,07	6.558
10	580.265,38 671.961,07	11	580.269,97 671.959,84	4.752
11	580.269,97 671.959,84	12	580.272,15 671.957,49	3.205
12	580.272,15 671.957,49	1	580.275,36 671.948,72	9.339

** Lungimile segmentelor sunt determinate în planul de proiecție Stereo 70 și sunt rotunjite la 1 milimetru.

*** Distanța dintre puncte este formată din segmente cumulate ce sunt mai mici decât valoarea 1 milimetru.

**DATE DESPRE IMOBILUL NR. 13317**

Oficiul de Cadastru și Publicitate Imobiliară SUCEAVA
Biroul de Cadastru și Publicitate Imobiliară Gura Humorului

A. Partea I. Descrierea imobilului

TEREN Intravilan

Adresa: Loc. Dragoiesti, Str Padurii, Jud. Suceava

Nr. Crt	Nr cadastral Nr. topografic	Suprafața* (mp)	Observații / Referințe
A1		810	Sector cadastral:16 Teren neimprejmuit;

B. Partea II. Proprietari și acte

Inscrieri privitoare la dreptul de proprietate și alte drepturi reale	Referințe
13317 / 18/03/2022	
Act Normativ nr. 7, din 13/03/1996 emis de PARLAMENTUL ROMANIEI;	
B1	Inscrierea provizorie, drept de PROPRIETATE, dobandit prin Lege, cota actuala 1/1, cota initiala 1/1
	1) COMUNA DRAGOIESTI, CIF:4441190

C. Partea III. SARCINI .

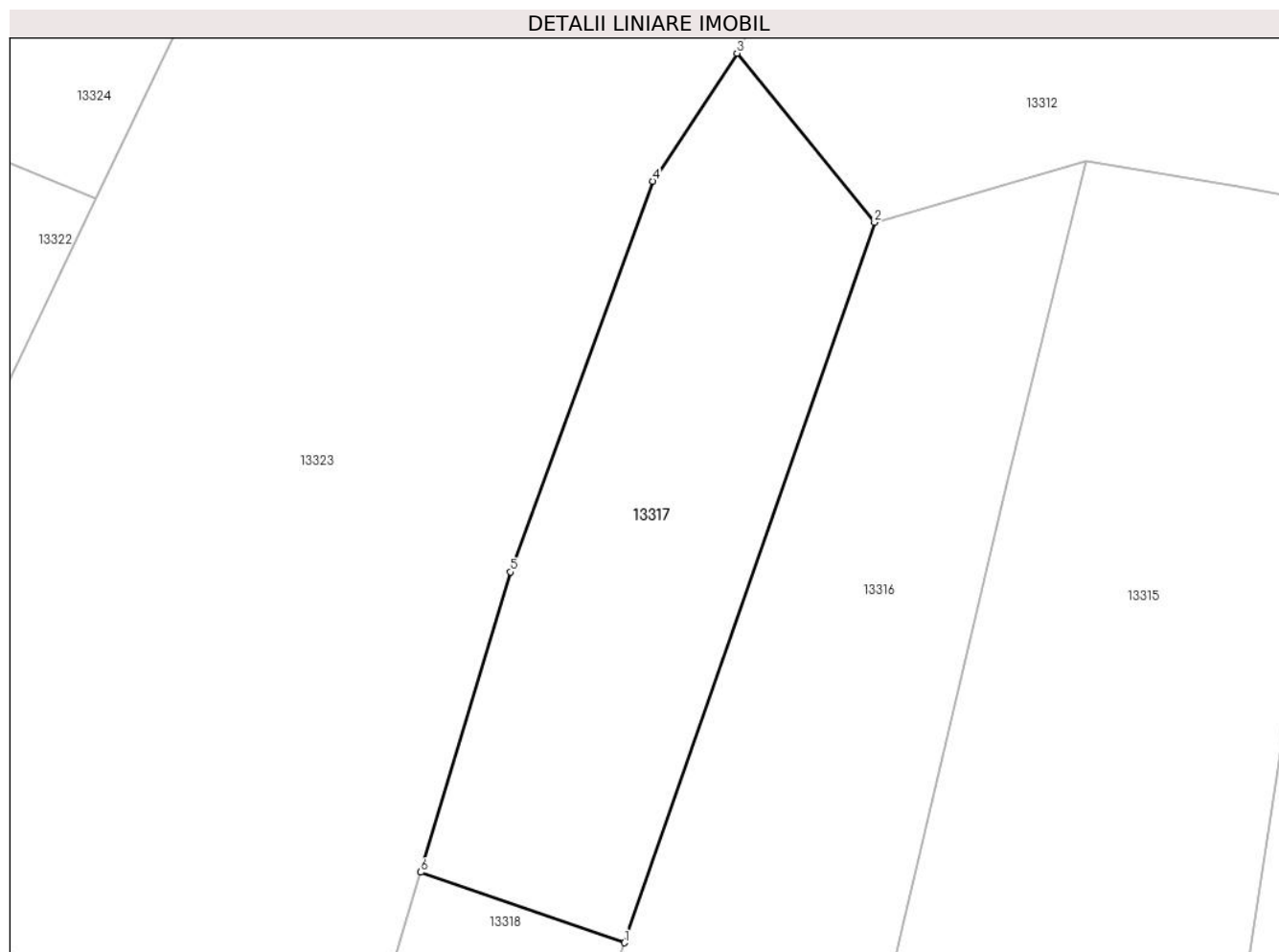
Inscrieri privind dezmembramintele dreptului de proprietate, drepturi reale de garanție și sarcini	Referințe
NU SUNT	

Anexa Nr. 1 La Partea I

Teren

Nr cadastral	Suprafața (mp)*	Observații / Referințe
	810	

* Suprafața este determinată în planul de proiecție Stereo 70.



Date referitoare la teren

Crt	Categorie folosință	Intravilan	Suprafața (mp)	Tarla	Parcelă	Nr. topo	Observații / Referințe
1	arabil	DA	810	-	-	-	

Lungime Segmente

1) Valorile lungimilor segmentelor sunt obținute din proiecție în plan.

Punct început	X / Y	Punct sfârșit	X / Y	Lungime segment (** (m)
1	580.272,677 672.004,475	2	580.289,306 672.052,346	50.677
2	580.289,306 672.052,346	3	580.280,164 672.063,577	14.481
3	580.280,164 672.063,577	4	580.274,581 672.055,082	10.165
4	580.274,581 672.055,082	5	580.265,096 672.029,106	27.654
5	580.265,096 672.029,106	6	580.259,145 672.009,16	20.815

Punct început	X / Y	Punct sfârșit	X / Y	Lungime segment (** (m)
6	580.259,145 672.009,16	1	580.272,677 672.004,475	14.32

** Lungimile segmentelor sunt determinate în planul de proiecție Stereo 70 și sunt rotunjite la 1 milimetru.

*** Distanța dintre puncte este formată din segmente cumulate ce sunt mai mici decât valoarea 1 milimetru.

**DATE DESPRE IMOBILUL NR. 13318**

Oficiul de Cadastru și Publicitate Imobiliară SUCEAVA
Biroul de Cadastru și Publicitate Imobiliară Gura Humorului

A. Partea I. Descrierea imobilului

TEREN Necunoscut

Adresa: Loc. Dragoiesti, Nr. 111, Jud. Suceava

Nr. Crt	Nr cadastral Nr. topografic	Suprafața* (mp)	Observații / Referințe
A1	31545	2.800	Sector cadastral:16 Teren neimprijmit;

Construcții

Crt	Nr cadastral Nr. topografic	Adresa	Observații / Referințe
A1.1		Loc. Dragoiesti, Nr. 111, Jud. Suceava	Nr. niveluri:1; S. construita la sol:43 mp; S. construita desfasurata:43 mp; LOCUINTA
A1.2		Loc. Dragoiesti, Nr. 111, Jud. Suceava	Nr. niveluri:1; S. construita la sol:30 mp; S. construita desfasurata:30 mp; ANEXA

B. Partea II. Proprietari și acte

Inscrieri privitoare la dreptul de proprietate și alte drepturi reale		Referințe
1215 / 06/07/2004		
Act Notarial nr. 1464, din 06/07/2004 emis de BNP L.G. ROTARU;		
B1	Intabulare, drept de PROPRIETATE, dobandit prin Conventie, cota actuala 1/1, cota initiala 1/1 1) CURCA MUGUREL, se noteaza lipsa CNP; 2) CURCA MARIA, se noteaza lipsa CNP;	A1, A1.1, A1.2

C. Partea III. SARCINI

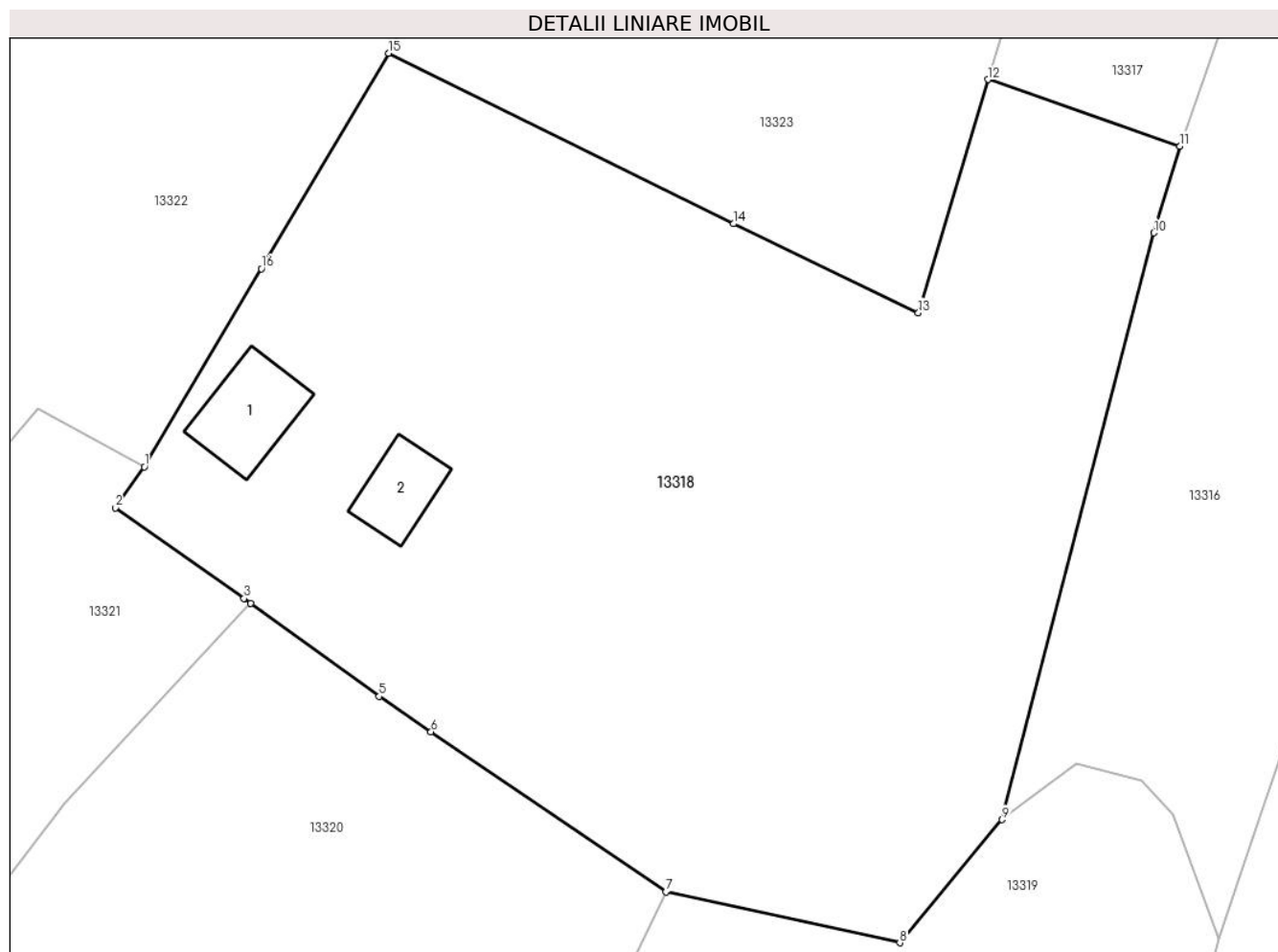
Inscrieri privind dezmembramintele dreptului de proprietate, drepturi reale de garanție și sarcini		Referințe
1215 / 06/07/2004		
Act Notarial nr. 1464, din 06/07/2004 emis de BNP L.G. ROTARU;		
C1	Intabulare, drept de UZUFRUCT VIAGERSI OBLIGATIA DE INTRETINERE, dobandit prin Conventie, cota actuala 1/1, cota initiala 1/1 1) IANCU TRAIAN, se noteaza lipsa CNP;	A1, A1.1, A1.2

Anexa Nr. 1 La Partea I

Teren

Nr cadastral	Suprafața (mp)*	Observații / Referințe
31545	2.800	

* Suprafața este determinată în planul de proiecție Stereo 70.



Date referitoare la teren

Crt	Categorie folosință	Intravilan	Suprafața (mp)	Tarla	Parcelă	Nr. topo	Observații / Referințe
1	curți constructii	DA	325	-	-	-	
2	arabil	DA	1.738	-	-	-	
3	arabil	NU	737	29	601, 595	-	

Date referitoare la construcții

Crt	Număr	Destinație construcție	Supraf. (mp)	Situație juridică	Observații / Referințe
A1.1		construcții de locuințe	43	Cu acte	Nr. niveluri:1; S. construita la sol:43 mp; S. construita desfasurata:43 mp; LOCUINTA
A1.2		construcții anexa	30	Cu acte	Nr. niveluri:1; S. construita la sol:30 mp; S. construita desfasurata:30 mp; ANEXA

Lungime Segmente

1) Valorile lungimilor segmentelor sunt obținute din proiecție în plan.

Punct început	X / Y	Punct sfârșit	X / Y	Lungime segment (** (m)
1	580.199,777 671.981,912	2	580.197,73 671.979,03	3.535

Punct început	X / Y	Punct sfârșit	X / Y	Lungime segment (** (m)
2	580.197,73 671.979,03	3	580.206,8 671.972,66	11.083
3	580.206,8 671.972,66	4	580.207,271 671.972,318	0.582
4	580.207,271 671.972,318	5	580.216,312 671.965,768	11.164
5	580.216,312 671.965,768	6	580.219,957 671.963,283	4.411
6	580.219,957 671.963,283	7	580.236,48 671.952,02	19.997
7	580.236,48 671.952,02	8	580.252,95 671.948,44	16.855
8	580.252,95 671.948,44	9	580.260,16 671.957,1	11.269
9	580.260,16 671.957,1	10	580.270,831 671.998,372	42.629
10	580.270,831 671.998,372	11	580.272,677 672.004,475	6.376
11	580.272,677 672.004,475	12	580.259,145 672.009,16	14.32
12	580.259,145 672.009,16	13	580.254,252 671.992,757	17.117
13	580.254,252 671.992,757	14	580.241,235 671.999,008	14.44
14	580.241,235 671.999,008	15	580.216,976 672.011,003	27.063
15	580.216,976 672.011,003	16	580.208,015 671.995,846	17.608
16	580.208,015 671.995,846	1	580.199,777 671.981,912	16.187

** Lungimile segmentelor sunt determinate în planul de proiecție Stereo 70 și sunt rotunjite la 1 milimetru.

*** Distanța dintre puncte este formată din segmente cumulate ce sunt mai mici decât valoarea 1 milimetru.

**DATE DESPRE IMOBILUL NR. 13319**

Oficiul de Cadastru și Publicitate Imobiliară SUCEAVA
Biroul de Cadastru și Publicitate Imobiliară Gura Humorului

A. Partea I. Descrierea imobilului

TEREN Extravilan

Adresa: Jud. Suceava

Nr. Crt	Nr cadastral Nr. topografic	Suprafața* (mp)	Observații / Referințe
A1		2.553	Sector cadastral:16 Teren neimprejmuit;

B. Partea II. Proprietari și acte

Inscrieri privitoare la dreptul de proprietate și alte drepturi reale		Referințe
13319 / 18/03/2022		
Act Normativ nr. 7, din 13/03/1996 emis de PARLAMENTUL ROMANIEI;		
B1	Inscrierea provizorie, drept de PROPRIETATE, dobandit prin Lege, cota actuala 1/1, cota initiala 1/1 1) COMUNA DRAGOIESTI, CIF:4441190	A1

C. Partea III. SARCINI .

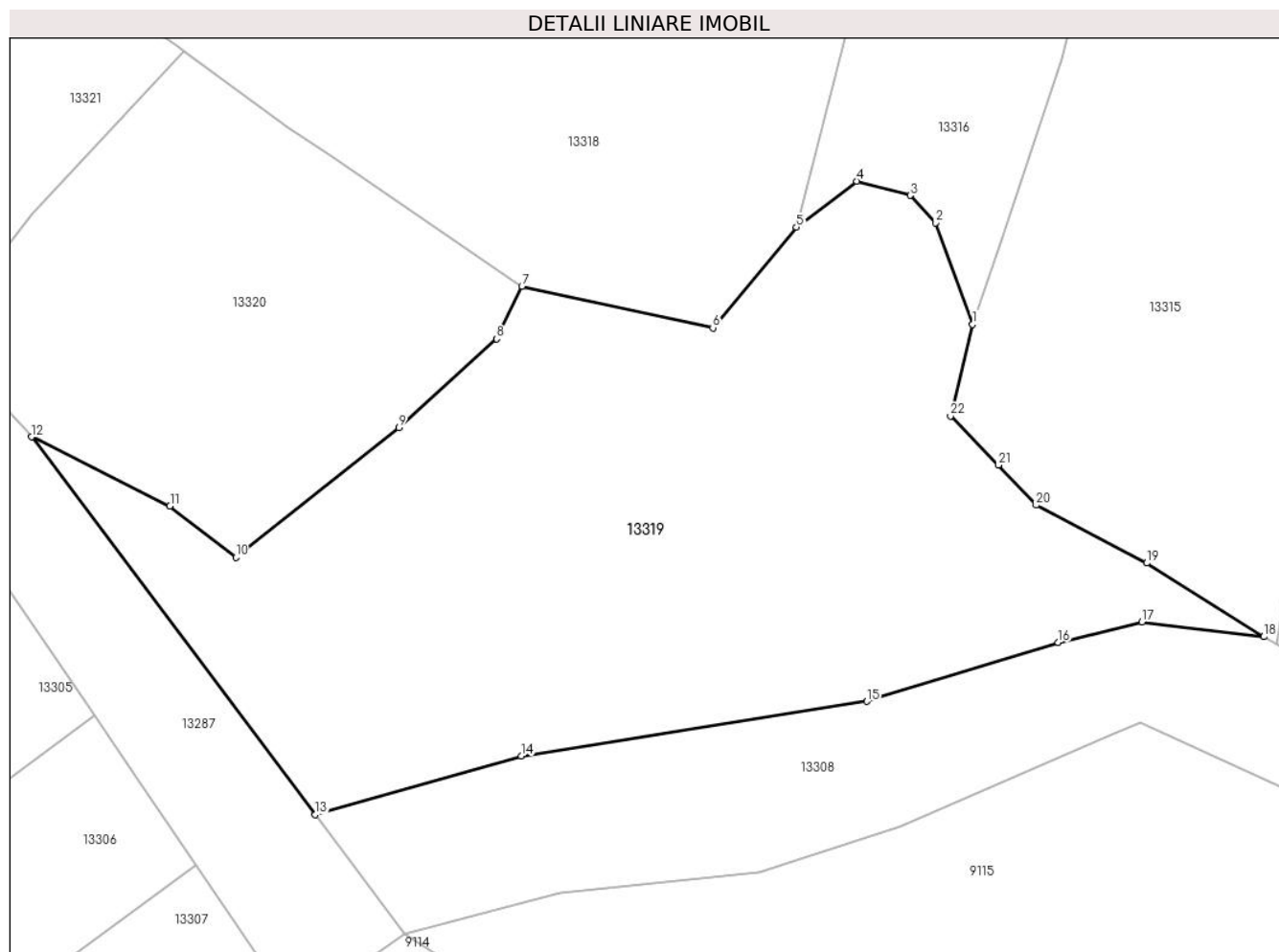
Inscrieri privind dezmembramintele dreptului de proprietate, drepturi reale de garanție și sarcini	Referințe
NU SUNT	

Anexa Nr. 1 La Partea I

Teren

Nr cadastral	Suprafața (mp)*	Observații / Referințe
	2.553	

* Suprafața este determinată în planul de proiecție Stereo 70.



Date referitoare la teren

Crt	Categorie folosință	Intravilan	Suprafața (mp)	Tarla	Parcelă	Nr. topo	Observații / Referințe
1	neproductiv	NU	2.553	29	595	-	

Lungime Segmente

1) Valorile lungimilor segmentelor sunt obținute din proiecție în plan.

Punct început	X / Y	Punct sfârșit	X / Y	Lungime segment (** (m)
1	580.275,36 671.948,72	2	580.272,15 671.957,49	9.339
3	580.269,97 671.959,84	4	580.265,38 671.961,07	4.752
5	580.260,16 671.957,1	6	580.252,95 671.948,44	11.269
7	580.236,48 671.952,02	8	580.234,31 671.947,483	5.029
9	580.225,857 671.939,844	10	580.211,796 671.928,661	17.966

Punct început	X / Y	Punct sfârșit	X / Y	Lungime segment (** (m)
2	580.272,15 671.957,49	3	580.269,97 671.959,84	3.205
4	580.265,38 671.961,07	5	580.260,16 671.957,1	6.558
6	580.252,95 671.948,44	7	580.236,48 671.952,02	16.855
8	580.234,31 671.947,483	9	580.225,857 671.939,844	11.393
10	580.211,796 671.928,661	11	580.206,117 671.933,06	7.183

Punct început	X / Y	Punct sfârșit	X / Y	Lungime segment (** (m)
11	580.206,117 671.933,06	12	580.194,182 671.939,032	13.346
13	580.218,643 671.906,458	14	580.236,424 671.911,534	18.491
15	580.266,238 671.916,231	16	580.282,73 671.921,308	17.256
17	580.289,972 671.923,079	18	580.300,474 671.921,801	10.579
19	580.290,37 671.928,15	20	580.280,85 671.933,14	10.749
21	580.277,6 671.936,61	22	580.273,45 671.940,84	5.926

Punct început	X / Y	Punct sfârșit	X / Y	Lungime segment (** (m)
12	580.194,182 671.939,032	13	580.218,643 671.906,458	40.736
14	580.236,424 671.911,534	15	580.266,238 671.916,231	30.182
16	580.282,73 671.921,308	17	580.289,972 671.923,079	7.455
18	580.300,474 671.921,801	19	580.290,37 671.928,15	11.933
20	580.280,85 671.933,14	21	580.277,6 671.936,61	4.754
22	580.273,45 671.940,84	1	580.275,36 671.948,72	8.108

** Lungimile segmentelor sunt determinate în planul de proiecție Stereo 70 și sunt rotunjite la 1 milimetru.

*** Distanța dintre puncte este formată din segmente cumulate ce sunt mai mici decât valoarea 1 milimetru.

**DATE DESPRE IMOBILUL NR. 13320**

Oficiul de Cadastru și Publicitate Imobiliară SUCEAVA
Biroul de Cadastru și Publicitate Imobiliară Gura Humorului

A. Partea I. Descrierea imobilului

TEREN Extravilan

Adresa: Jud. Suceava

Nr. Crt	Nr cadastral Nr. topografic	Suprafața* (mp)	Observații / Referințe
A1		1.173	Sector cadastral:16 Teren neimprejmuit;

B. Partea II. Proprietari și acte

Inscrieri privitoare la dreptul de proprietate și alte drepturi reale		Referințe
13320 / 18/03/2022		
Act Normativ nr. 7, din 13/03/1996 emis de PARLAMENTUL ROMANIEI;		
B1	Inscrierea provizorie, drept de PROPRIETATE, dobandit prin Lege, cota actuala 1/1, cota initiala 1/1 1) COMUNA DRAGOIESTI, CIF:4441190	A1

C. Partea III. SARCINI .

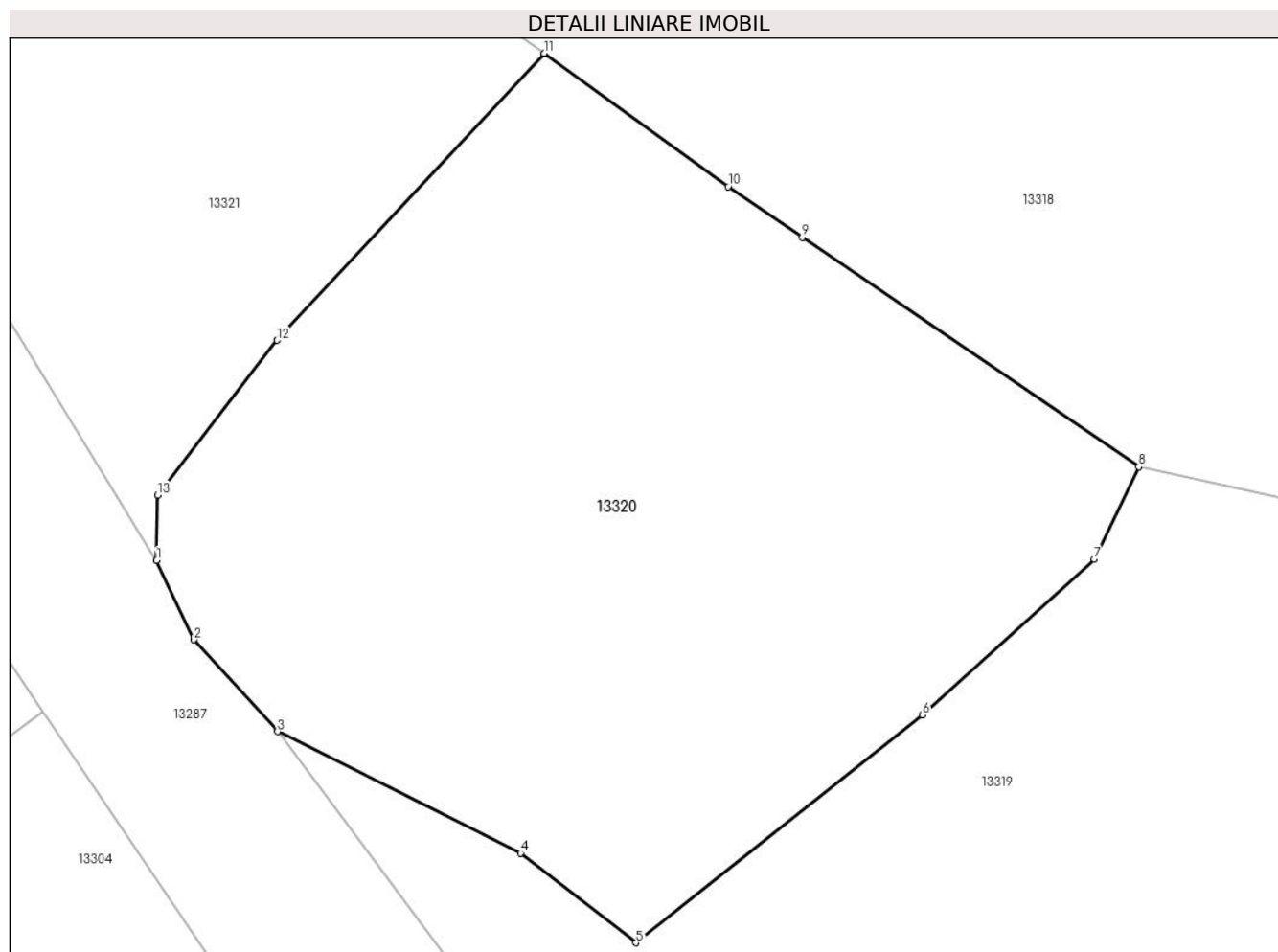
Inscrieri privind dezmembramintele dreptului de proprietate, drepturi reale de garanție și sarcini	Referințe
NU SUNT	

Anexa Nr. 1 La Partea I

Teren

Nr cadastral	Suprafața (mp)*	Observații / Referințe
	1.173	

* Suprafața este determinată în planul de proiecție Stereo 70.



Date referitoare la teren

Crt	Categorie folosință	Intra vilan	Suprafața (mp)	Tarla	Parcelă	Nr. topo	Observații / Referințe
1	arabil	NU	1.173	29	595	-	

Lungime Segmente

1) Valorile lungimilor segmentelor sunt obținute din proiecție în plan.

Punct început	X / Y	Punct sfârșit	X / Y	Lungime segment (** (m)
1	580.188,248 671.947,426	2	580.190,064 671.943,533	4.296
2	580.190,064 671.943,533	3	580.194,182 671.939,032	6.101
3	580.194,182 671.939,032	4	580.206,117 671.933,06	13.346
4	580.206,117 671.933,06	5	580.211,796 671.928,661	7.183
5	580.211,796 671.928,661	6	580.225,857 671.939,844	17.966

Punct început	X / Y	Punct sfârșit	X / Y	Lungime segment (** (m)
6	580.225,857 671.939,844	7	580.234,31 671.947,483	11.393
7	580.234,31 671.947,483	8	580.236,48 671.952,02	5.029
8	580.236,48 671.952,02	9	580.219,957 671.963,283	19.997
9	580.219,957 671.963,283	10	580.216,312 671.965,768	4.411
10	580.216,312 671.965,768	11	580.207,271 671.972,318	11.164
11	580.207,271 671.972,318	12	580.194,163 671.958,232	19.241
12	580.194,163 671.958,232	13	580.188,286 671.950,63	9.609
13	580.188,286 671.950,63	1	580.188,248 671.947,426	3.204

** Lungimile segmentelor sunt determinate în planul de proiecție Stereo 70 și sunt rotunjite la 1 milimetru.

*** Distanța dintre puncte este formată din segmente cumulate ce sunt mai mici decât valoarea 1 milimetru.

**DATE DESPRE IMOBILUL NR. 13321**

Oficiul de Cadastru și Publicitate Imobiliară SUCEAVA
 Biroul de Cadastru și Publicitate Imobiliară Gura Humorului

A. Partea I. Descrierea imobilului

TEREN Extravilan

Adresa: Jud. Suceava

Nr. Crt	Nr cadastral Nr. topografic	Suprafața* (mp)	Observații / Referințe
A1		685	Sector cadastral:16 Teren neimprejmuit;

B. Partea II. Proprietari și acte

Inscrieri privitoare la dreptul de proprietate și alte drepturi reale		Referințe
13321 / 18/03/2022		
Act Normativ nr. 7, din 13/03/1996 emis de PARLAMENTUL ROMANIEI;		
B1	Inscrierea provizorie, drept de PROPRIETATE, dobandit prin Lege, cota actuala 1/1, cota initiala 1/1 1) COMUNA DRAGOIESTI, CIF:4441190	A1

C. Partea III. SARCINI .

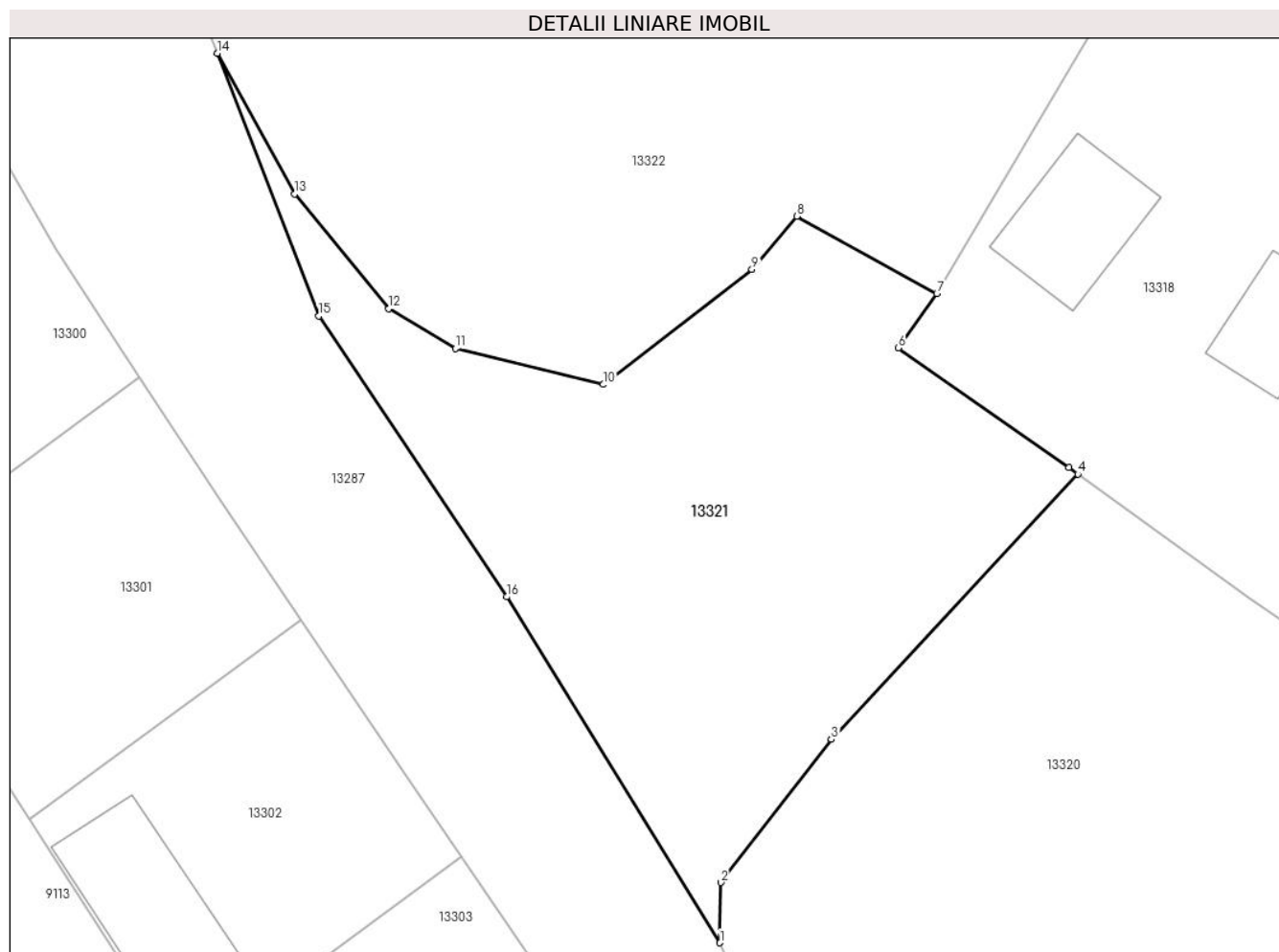
Inscrieri privind dezmembramintele dreptului de proprietate, drepturi reale de garanție și sarcini	Referințe
NU SUNT	

Anexa Nr. 1 La Partea I

Teren

Nr cadastral	Suprafața (mp)*	Observații / Referințe
	685	

* Suprafața este determinată în planul de proiecție Stereo 70.



Date referitoare la teren

Crt	Categorie folosință	Intravilan	Suprafața (mp)	Tarla	Parcelă	Nr. topo	Observații / Referințe
1	neproductiv	NU	685	29	595	-	

Lungime Segmente

1) Valorile lungimilor segmentelor sunt obținute din proiecție în plan.

Punct început	X / Y	Punct sfârșit	X / Y	Lungime segment (** (m)
1	580.188,248 671.947,426	2	580.188,286 671.950,63	3.204
2	580.188,286 671.950,63	3	580.194,163 671.958,232	9.609
3	580.194,163 671.958,232	4	580.207,271 671.972,318	19.241
4	580.207,271 671.972,318	5	580.206,8 671.972,66	0.582
5	580.206,8 671.972,66	6	580.197,73 671.979,03	11.083

Punct început	X / Y	Punct sfârșit	X / Y	Lungime segment (** (m)
6	580.197,73 671.979,03	7	580.199,777 671.981,912	3.535
7	580.199,777 671.981,912	8	580.192,329 671.986,013	8.502
8	580.192,329 671.986,013	9	580.189,942 671.983,205	3.685
9	580.189,942 671.983,205	10	580.182,041 671.977,081	9.996
10	580.182,041 671.977,081	11	580.174,179 671.979,0	8.093
11	580.174,179 671.979,0	12	580.170,645 671.981,109	4.115
12	580.170,645 671.981,109	13	580.165,635 671.987,195	7.883
13	580.165,635 671.987,195	14	580.161,539 671.994,677	8.53
14	580.161,539 671.994,677	15	580.166,929 671.980,724	14.958
15	580.166,929 671.980,724	16	580.176,907 671.965,801	17.952
16	580.176,907 671.965,801	1	580.188,248 671.947,426	21.593

** Lungimile segmentelor sunt determinate în planul de proiecție Stereo 70 și sunt rotunjite la 1 milimetru.

*** Distanța dintre puncte este formată din segmente cumulate ce sunt mai mici decât valoarea 1 milimetru.

**DATE DESPRE IMOBILUL NR. 13322**

Oficiul de Cadastru și Publicitate Imobiliară SUCEAVA
Biroul de Cadastru și Publicitate Imobiliară Gura Humorului

A. Partea I. Descrierea imobilului

TEREN Necunoscut

Adresa: Loc. Dragoiesti, Nr. 109, Jud. Suceava

Nr. Crt	Nr cadastral Nr. topografic	Suprafața* (mp)	Observații / Referințe
A1		6.833	Sector cadastral:16 Teren neimprejmuit;

B. Partea II. Proprietari și acte

Inscrieri privitoare la dreptul de proprietate și alte drepturi reale		Referințe
13322 / 18/03/2022		
Act Normativ nr. 7, din 13/03/1996 emis de PARLAMENTUL ROMANIEI;		
B1	Inscrierea provizorie, drept de PROPRIETATE, dobandit prin Lege, cota actuala 1/1, cota initiala 1/1	A1
1) COMUNA DRAGOIESTI, CIF:4441190, PROPRIETAR NEIDENTIFICAT		

C. Partea III. SARCINI .

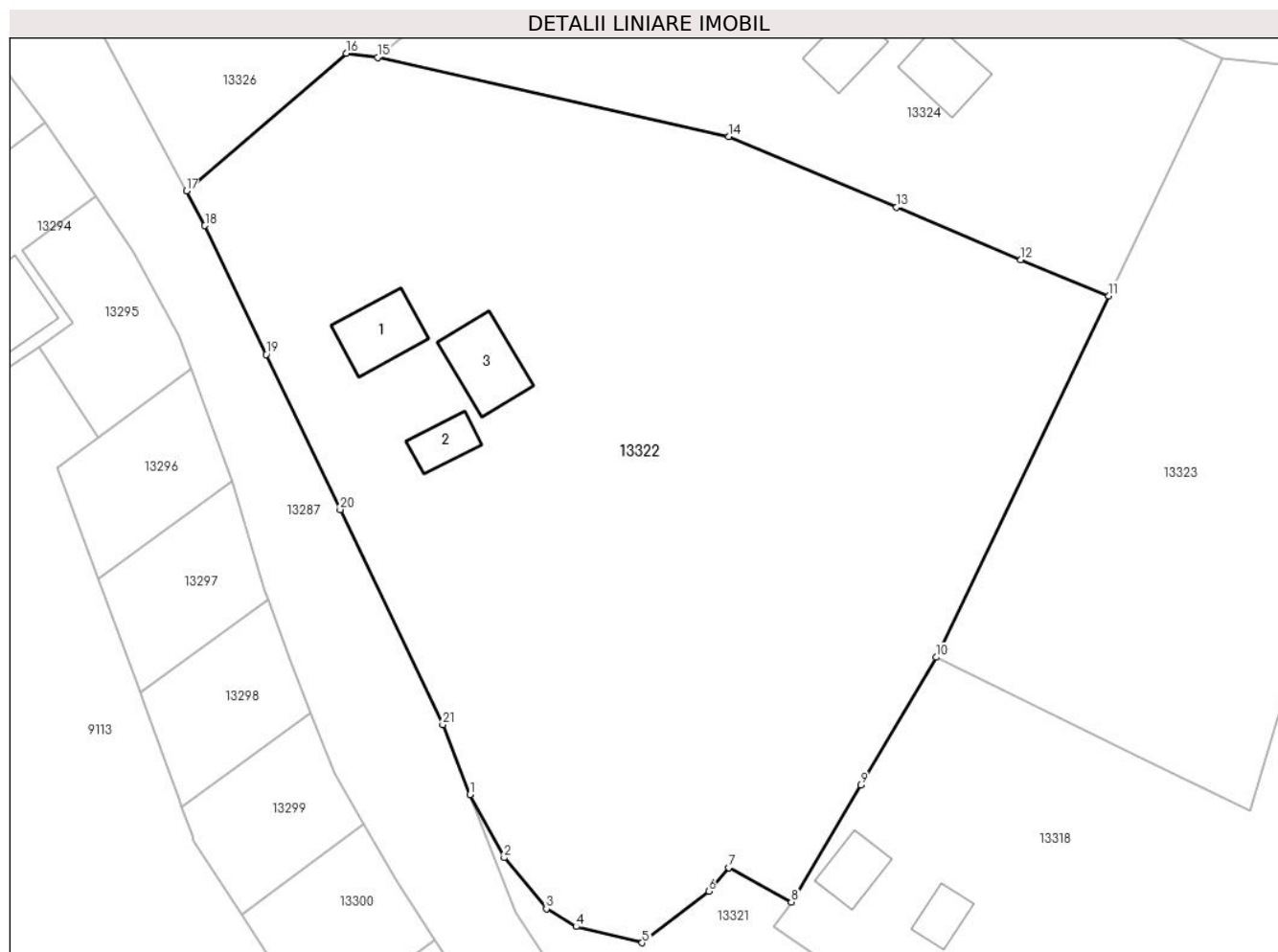
Inscrieri privind dezmembramintele dreptului de proprietate, drepturi reale de garanție și sarcini	Referințe
NU SUNT	

Anexa Nr. 1 La Partea I

Teren

Nr cadastral	Suprafața (mp)*	Observații / Referințe
	6.833	

* Suprafața este determinată în planul de proiecție Stereo 70.



Date referitoare la teren

Crt	Categorie folosință	Intravilan	Suprafața (mp)	Tarla	Parcelă	Nr. topo	Observații / Referințe
1	curți constructii	DA	553	-	-	-	
2	arabil	DA	4.780	-	-	-	
3	arabil	NU	1.500	29	595	-	

Date referitoare la construcții

Crt	Număr	Destinație construcție	Supraf. (mp)	Situație juridică	Observații / Referințe
A1.1		construcții de locuințe	65	Fara acte	Nr. niveluri:1; S. construita la sol:65 mp; S. construita desfasurata:65 mp; LOCUINTA
A1.2		construcții anexa	35	Fara acte	Nr. niveluri:1; S. construita la sol:35 mp; S. construita desfasurata:35 mp; ANEXA
A1.3		construcții anexa	74	Fara acte	Nr. niveluri:1; S. construita la sol:74 mp; S. construita desfasurata:74 mp; ANEXA

Lungime Segmente

1) Valorile lungimilor segmentelor sunt obținute din proiecție în plan.

Punct început	X / Y	Punct sfârșit	X / Y	Lungime segment (** (m)	Punct început	X / Y	Punct sfârșit	X / Y	Lungime segment (** (m)
---------------	-------	---------------	-------	-------------------------	---------------	-------	---------------	-------	-------------------------

Punct început	X / Y	Punct sfârșit	X / Y	Lungime segment (** (m)
1	580.161,539 671.994,677	2	580.165,635 671.987,195	8.53
3	580.170,645 671.981,109	4	580.174,179 671.979,0	4.115
5	580.182,041 671.977,081	6	580.189,942 671.983,205	9.996
7	580.192,329 671.986,013	8	580.199,777 671.981,912	8.502
9	580.208,015 671.995,846	10	580.216,976 672.011,003	17.608
11	580.237,526 672.053,947	12	580.227,07 672.058,228	11.298
13	580.212,291 672.064,459	14	580.192,34 672.072,869	21.651
15	580.150,57 672.082,28	16	580.146,86 672.082,76	3.741
17	580.127,854 672.066,402	18	580.130,046 672.062,288	4.662
19	580.137,347 672.046,98	20	580.146,136 672.028,553	20.416
21	580.158,325 672.002,997	1	580.161,539 671.994,677	8.919

Punct început	X / Y	Punct sfârșit	X / Y	Lungime segment (** (m)
2	580.165,635 671.987,195	3	580.170,645 671.981,109	7.883
4	580.174,179 671.979,0	5	580.182,041 671.977,081	8.093
6	580.189,942 671.983,205	7	580.192,329 671.986,013	3.685
8	580.199,777 671.981,912	9	580.208,015 671.995,846	16.187
10	580.216,976 672.011,003	11	580.237,526 672.053,947	47.608
12	580.227,07 672.058,228	13	580.212,291 672.064,459	16.039
14	580.192,34 672.072,869	15	580.150,57 672.082,28	42.817
16	580.146,86 672.082,76	17	580.127,854 672.066,402	25.076
18	580.130,046 672.062,288	19	580.137,347 672.046,98	16.96
20	580.146,136 672.028,553	21	580.158,325 672.002,997	28.314

** Lungimile segmentelor sunt determinate în planul de proiecție Stereo 70 și sunt rotunjite la 1 milimetru.

*** Distanța dintre puncte este formată din segmente cumulate ce sunt mai mici decât valoarea 1 milimetru.

**DATE DESPRE IMOBILUL NR. 13323**

Oficiul de Cadastru și Publicitate Imobiliară SUCEAVA
 Biroul de Cadastru și Publicitate Imobiliară Gura Humorului

A. Partea I. Descrierea imobilului

TEREN Intravilan

Adresa: Loc. Dragoiesti, Str Padurii, Jud. Suceava

Nr. Crt	Nr cadastral Nr. topografic	Suprafața* (mp)	Observații / Referințe
A1		3.197	Sector cadastral:16 Teren neimprejmuit;

B. Partea II. Proprietari și acte

Inscrieri privitoare la dreptul de proprietate și alte drepturi reale		Referințe
13323 / 18/03/2022		
Act Normativ nr. 7, din 13/03/1996 emis de PARLAMENTUL ROMANIEI;		
B1	Inscrierea provizorie, drept de PROPRIETATE, dobandit prin Lege, cota actuala 1/1, cota initiala 1/1 1) COMUNA DRAGOIESTI, CIF:4441190	A1

C. Partea III. SARCINI .

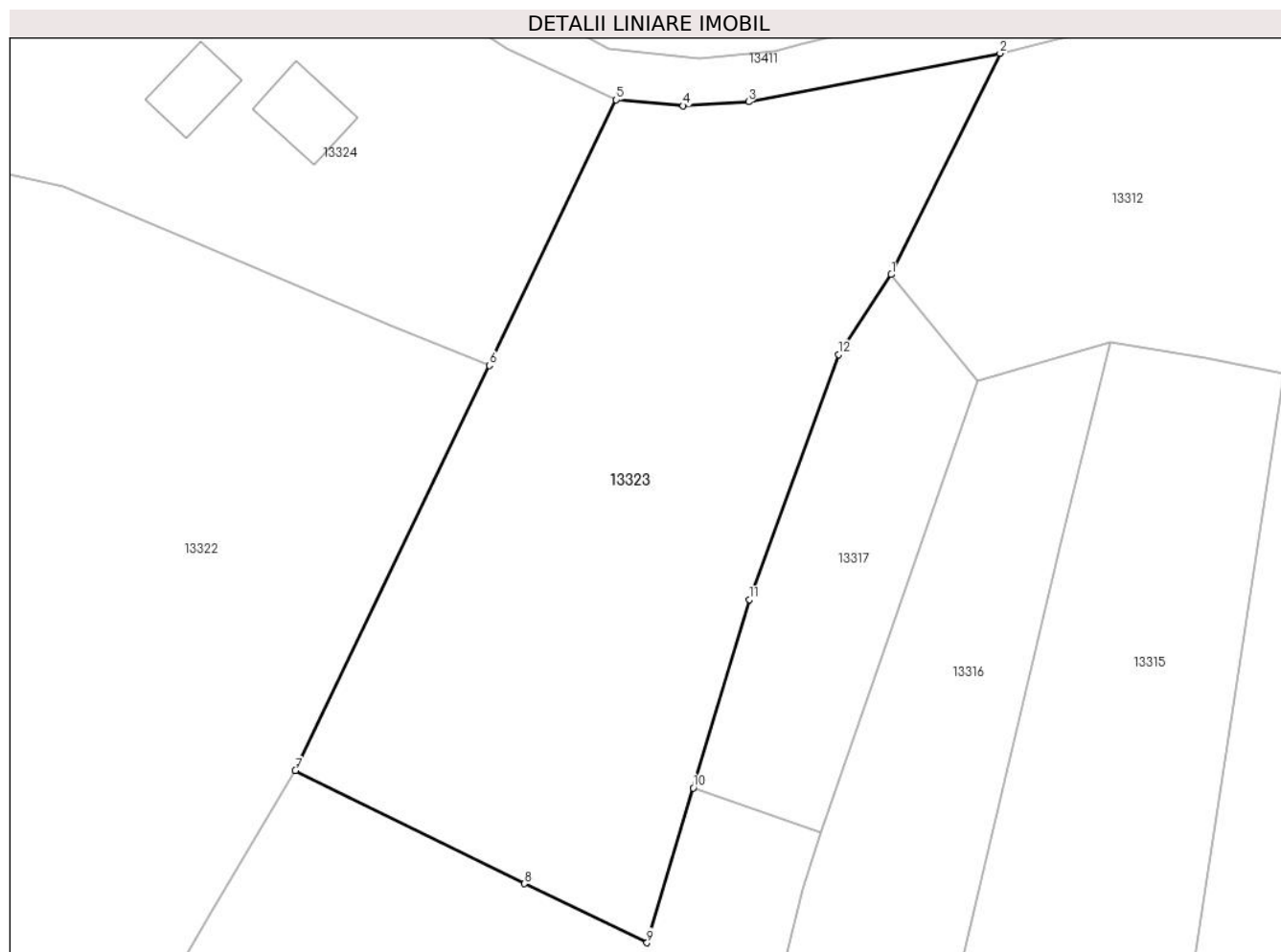
Inscrieri privind dezmembramintele dreptului de proprietate, drepturi reale de garanție și sarcini	Referințe
NU SUNT	

Anexa Nr. 1 La Partea I

Teren

Nr cadastral	Suprafața (mp)*	Observații / Referințe
	3.197	

* Suprafața este determinată în planul de proiecție Stereo 70.



Date referitoare la teren

Crt	Categorie folosință	Intra vilan	Suprafața (mp)	Tarla	Parcelă	Nr. topo	Observații / Referințe
1	arabil	DA	3.197	-	-	-	

Lungime Segmente

1) Valorile lungimilor segmentelor sunt obținute din proiecție în plan.

Punct început	X / Y	Punct sfârșit	X / Y	Lungime segment (** (m)
1	580.280,164 672.063,577	2	580.291,687 672.087,031	26.132
2	580.291,687 672.087,031	3	580.265,035 672.081,889	27.143
3	580.265,035 672.081,889	4	580.258,093 672.081,459	6.955
4	580.258,093 672.081,459	5	580.250,992 672.082,089	7.129
5	580.250,992 672.082,089	6	580.237,526 672.053,947	31.198

Punct început	X / Y	Punct sfârșit	X / Y	Lungime segment (** (m)
6	580.237,526 672.053,947	7	580.216,976 672.011,003	47.608
7	580.216,976 672.011,003	8	580.241,235 671.999,008	27.063
8	580.241,235 671.999,008	9	580.254,252 671.992,757	14.44
9	580.254,252 671.992,757	10	580.259,145 672.009,16	17.117
10	580.259,145 672.009,16	11	580.265,096 672.029,106	20.815
11	580.265,096 672.029,106	12	580.274,581 672.055,082	27.654
12	580.274,581 672.055,082	1	580.280,164 672.063,577	10.165

** Lungimile segmentelor sunt determinate în planul de proiecție Stereo 70 și sunt rotunjite la 1 milimetru.

*** Distanța dintre puncte este formată din segmente cumulate ce sunt mai mici decât valoarea 1 milimetru.

**DATE DESPRE IMOBILUL NR. 13324**

Oficiul de Cadastru și Publicitate Imobiliară SUCEAVA
Biroul de Cadastru și Publicitate Imobiliară Gura Humorului

A. Partea I. Descrierea imobilului

TEREN Intravilan

Adresa: Loc. Dragoiesti, Str Padurii, Nr. 107, Jud. Suceava

Nr. Crt	Nr cadastral Nr. topografic	Suprafața* (mp)	Observații / Referințe
A1		2.985	Sector cadastral:16 Teren neimprejmuit;

B. Partea II. Proprietari și acte

Inscrieri privitoare la dreptul de proprietate și alte drepturi reale		Referințe
13324 / 18/03/2022		
Act Normativ nr. 7, din 13/03/1996 emis de PARLAMENTUL ROMANIEI;		
B1	Inscrierea provizorie, drept de PROPRIETATE, dobandit prin Lege, cota actuala 1/1, cota initiala 1/1 1) COMUNA DRAGOIESTI, CIF:4441190	A1

C. Partea III. SARCINI .

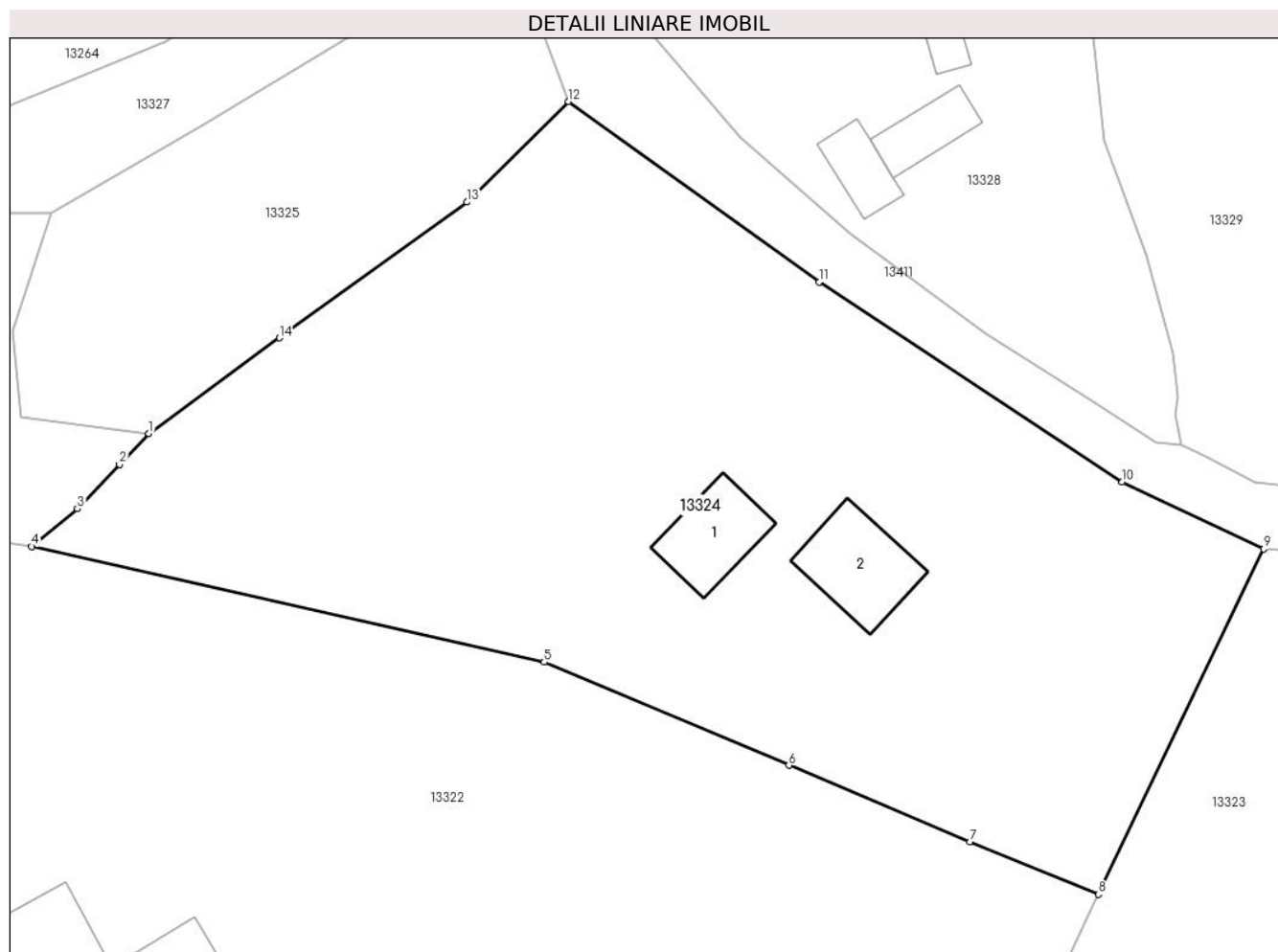
Inscrieri privind dezmembramintele dreptului de proprietate, drepturi reale de garanție și sarcini	Referințe
NU SUNT	

Anexa Nr. 1 La Partea I

Teren

Nr cadastral	Suprafața (mp)*	Observații / Referințe
	2.985	

* Suprafața este determinată în planul de proiecție Stereo 70.



Date referitoare la teren

Crt	Categorie folosință	Intravilan	Suprafața (mp)	Tarla	Parcelă	Nr. topo	Observații / Referințe
1	curți constructii	DA	392	-	-	-	
2	arabil	DA	2.593	-	-	-	

Date referitoare la construcții

Crt	Număr	Destinație construcție	Supraf. (mp)	Situație juridică	Observații / Referințe
A1.1		construcții de locuințe	51	Fara acte	Nr. niveluri:1; S. construita la sol:51 mp; S. construita desfasurata:51 mp; LOCUINTA
A1.2		construcții anexa	61	Fara acte	Nr. niveluri:1; S. construita la sol:61 mp; S. construita desfasurata:61 mp; ANEXA

Lungime Segmente

1) Valorile lungimilor segmentelor sunt obținute din proiecție în plan.

Punct început	X / Y	Punct sfârșit	X / Y	Lungime segment (** (m)
1	580.160,12 672.091,48	2	580.157,74 672.088,95	3.474
2	580.157,74 672.088,95	3	580.154,29 672.085,36	4.979

Punct început	X / Y	Punct sfârșit	X / Y	Lungime segment (** (m)
3	580.154,29 672.085,36	4	580.150,57 672.082,28	4.83
4	580.150,57 672.082,28	5	580.192,34 672.072,869	42.817
5	580.192,34 672.072,869	6	580.212,291 672.064,459	21.651
6	580.212,291 672.064,459	7	580.227,07 672.058,228	16.039
7	580.227,07 672.058,228	8	580.237,526 672.053,947	11.298
8	580.237,526 672.053,947	9	580.250,992 672.082,089	31.198
9	580.250,992 672.082,089	10	580.239,46 672.087,527	12.75
10	580.239,46 672.087,527	11	580.214,78 672.103,83	29.579
11	580.214,78 672.103,83	12	580.194,34 672.118,51	25.165
12	580.194,34 672.118,51	13	580.186,074 672.110,328	11.631
13	580.186,074 672.110,328	14	580.170,77 672.099,273	18.879
14	580.170,77 672.099,273	1	580.160,12 672.091,48	13.197

** Lungimile segmentelor sunt determinate în planul de proiecție Stereo 70 și sunt rotunjite la 1 milimetru.

*** Distanța dintre puncte este formată din segmente cumulate ce sunt mai mici decât valoarea 1 milimetru.

**DATE DESPRE IMOBILUL NR. 13325**

Oficiul de Cadastru și Publicitate Imobiliară SUCEAVA
Biroul de Cadastru și Publicitate Imobiliară Gura Humorului

A. Partea I. Descrierea imobilului

TEREN Intravilan

Adresa: Loc. Dragoiesti, Str Padurii, Jud. Suceava

Nr. Crt	Nr cadastral Nr. topografic	Suprafața* (mp)	Observații / Referințe
A1		827	Sector cadastral:16 Teren neimprejmuit;

B. Partea II. Proprietari și acte

Inscrieri privitoare la dreptul de proprietate și alte drepturi reale		Referințe
13325 / 18/03/2022		
Act Normativ nr. 7, din 13/03/1996 emis de PARLAMENTUL ROMANIEI;		
B1	Inscrierea provizorie, drept de PROPRIETATE, dobandit prin Lege, cota actuala 1/1, cota initiala 1/1 1) COMUNA DRAGOIESTI, CIF:4441190	A1

C. Partea III. SARCINI .

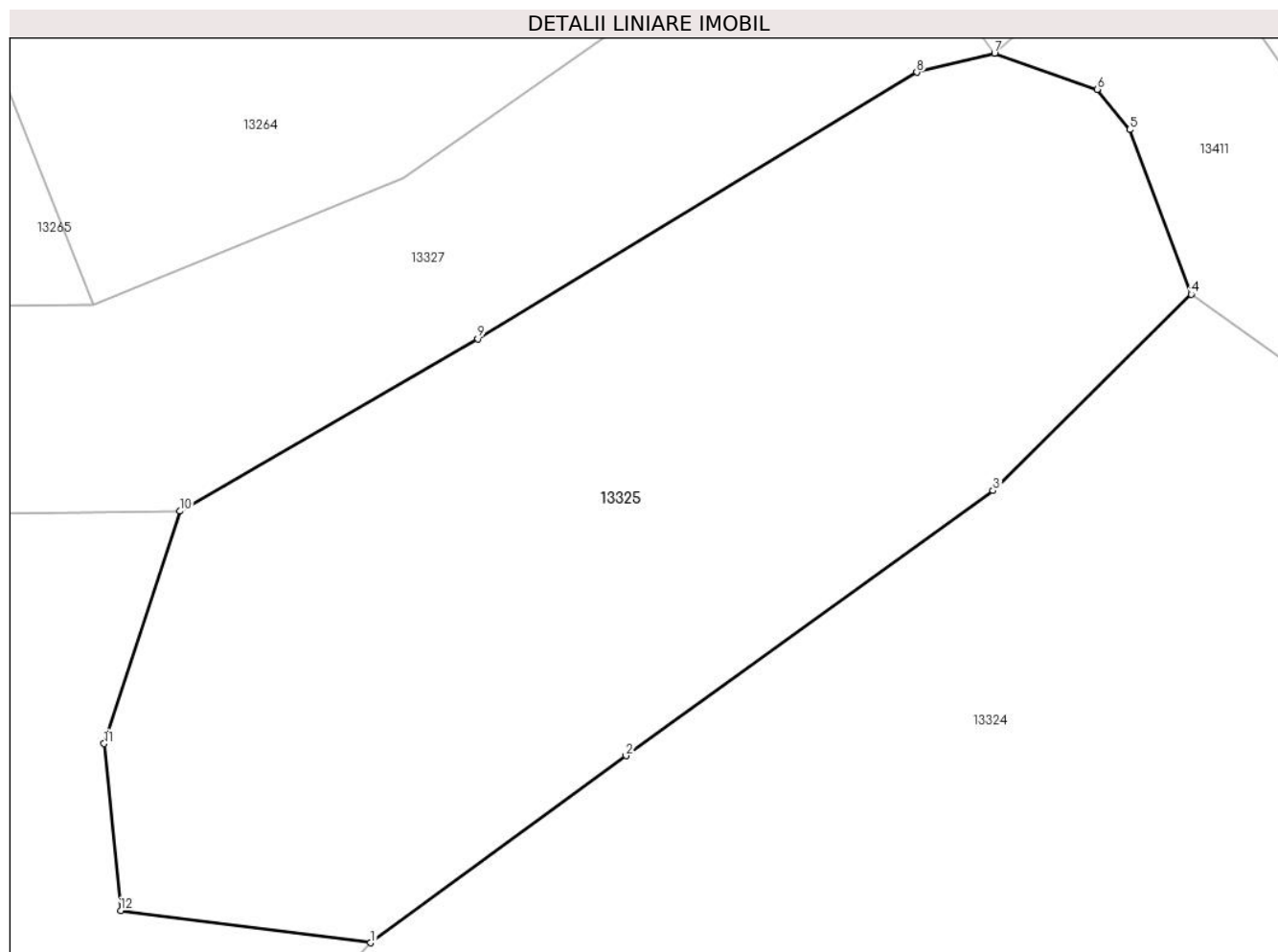
Inscrieri privind dezmembramintele dreptului de proprietate, drepturi reale de garanție și sarcini	Referințe
NU SUNT	

Anexa Nr. 1 La Partea I

Teren

Nr cadastral	Suprafața (mp)*	Observații / Referințe
	827	

* Suprafața este determinată în planul de proiecție Stereo 70.



Date referitoare la teren

Crt	Categorie folosință	Intra vilan	Suprafața (mp)	Tarla	Parcelă	Nr. topo	Observații / Referințe
1	arabil	DA	827	-	-	-	

Lungime Segmente

1) Valorile lungimilor segmentelor sunt obținute din proiecție în plan.

Punct început	X / Y	Punct sfârșit	X / Y	Lungime segment (** (m)
1	580.160,12 672.091,48	2	580.170,77 672.099,273	13.197
2	580.170,77 672.099,273	3	580.186,074 672.110,328	18.879
3	580.186,074 672.110,328	4	580.194,34 672.118,51	11.631
4	580.194,34 672.118,51	5	580.191,78 672.125,375	7.327
5	580.191,78 672.125,375	6	580.190,426 672.127,051	2.155

Punct început	X / Y	Punct sfârșit	X / Y	Lungime segment (** (m)
6	580.190,426 672.127,051	7	580.186,137 672.128,555	4.545
7	580.186,137 672.128,555	8	580.182,9 672.127,76	3.333
8	580.182,9 672.127,76	9	580.164,577 672.116,655	21.426
9	580.164,577 672.116,655	10	580.152,169 672.109,468	14.339
10	580.152,169 672.109,468	11	580.149,0 672.099,78	10.193
11	580.149,0 672.099,78	12	580.149,69 672.092,82	6.994
12	580.149,69 672.092,82	1	580.160,12 672.091,48	10.516

** Lungimile segmentelor sunt determinate în planul de proiecție Stereo 70 și sunt rotunjite la 1 milimetru.

*** Distanța dintre puncte este formată din segmente cumulate ce sunt mai mici decât valoarea 1 milimetru.

**DATE DESPRE IMOBILUL NR. 13326**

Oficiul de Cadastru și Publicitate Imobiliară SUCEAVA
Biroul de Cadastru și Publicitate Imobiliară Gura Humorului

A. Partea I. Descrierea imobilului

TEREN Intravilan

Adresa: Loc. Dragoiesti, Jud. Suceava

Nr. Crt	Nr cadastral Nr. topografic	Suprafața* (mp)	Observații / Referințe
A1		1.696	Sector cadastral:16 Teren neimprejmuit;

B. Partea II. Proprietari și acte

Inscrieri privitoare la dreptul de proprietate și alte drepturi reale		Referințe
13326 / 18/03/2022		
Act Normativ nr. 7, din 13/03/1996 emis de PARLAMENTUL ROMANIEI;		
B1	Inscrierea provizorie, drept de PROPRIETATE, dobandit prin Lege, cota actuala 1/1, cota initiala 1/1 1) COMUNA DRAGOIESTI, CIF:4441190	A1

C. Partea III. SARCINI .

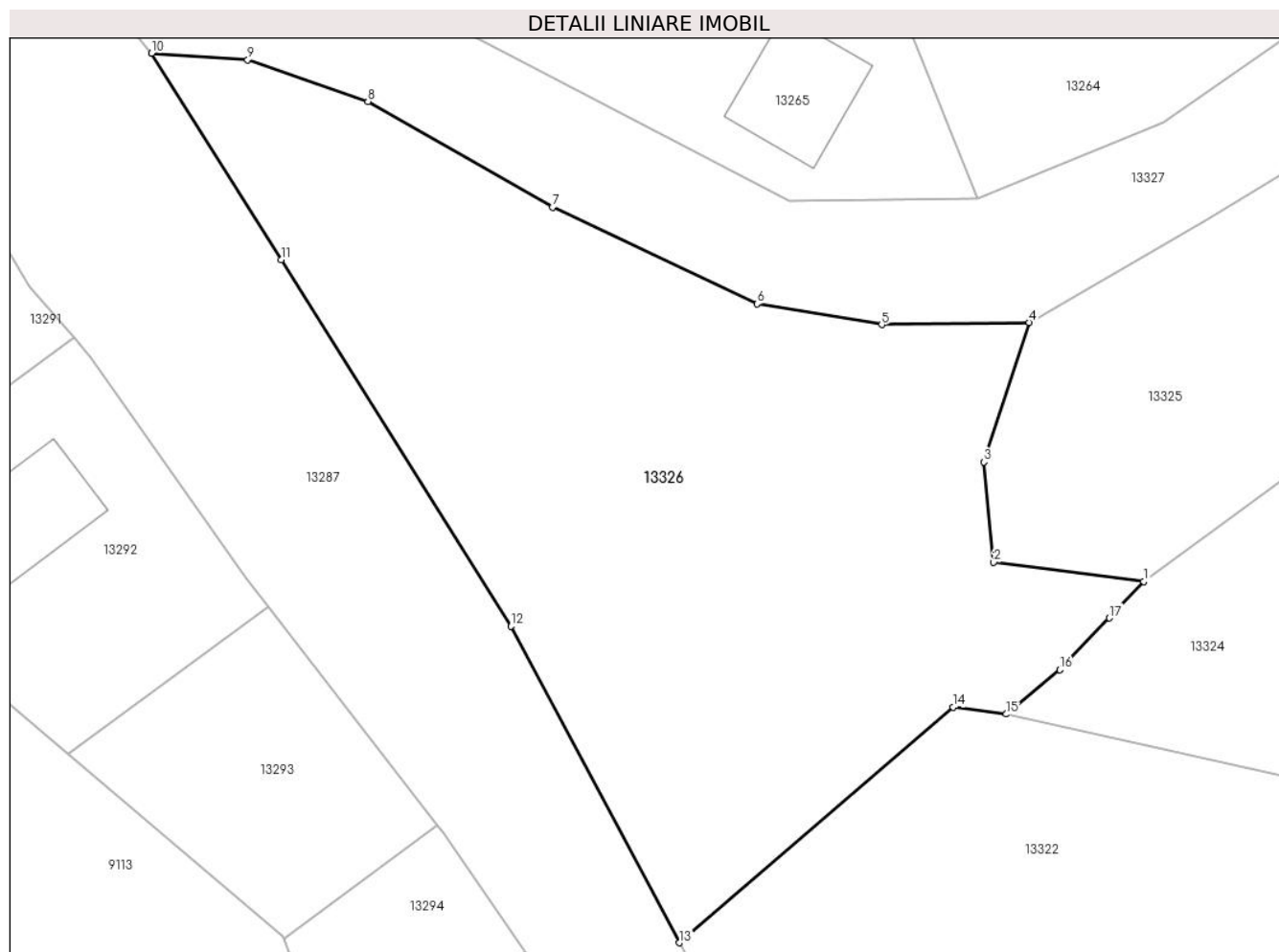
Inscrieri privind dezmembramintele dreptului de proprietate, drepturi reale de garanție și sarcini	Referințe
NU SUNT	

Anexa Nr. 1 La Partea I

Teren

Nr cadastral	Suprafața (mp)*	Observații / Referințe
	1.696	

* Suprafața este determinată în planul de proiecție Stereo 70.



Date referitoare la teren

Crt	Categorie folosință	Intra vilan	Suprafața (mp)	Tarla	Parcelă	Nr. topo	Observații / Referințe
1	neproductiv	DA	1.696	-	-	-	

Lungime Segmente

1) Valorile lungimilor segmentelor sunt obținute din proiecție în plan.

Punct început	X / Y	Punct sfârșit	X / Y	Lungime segment (** (m)
1	580.160,12 672.091,48	2	580.149,69 672.092,82	10.516
2	580.149,69 672.092,82	3	580.149,0 672.099,78	6.994
3	580.149,0 672.099,78	4	580.152,169 672.109,468	10.193
4	580.152,169 672.109,468	5	580.141,914 672.109,317	10.256
5	580.141,914 672.109,317	6	580.133,248 672.110,766	8.786

Punct început	X / Y	Punct sfârșit	X / Y	Lungime segment (** (m)
6	580.133,248 672.110,766	7	580.119,045 672.117,486	15.713
7	580.119,045 672.117,486	8	580.106,21 672.124,81	14.778
8	580.106,21 672.124,81	9	580.097,86 672.127,71	8.839
9	580.097,86 672.127,71	10	580.091,181 672.128,168	6.695
10	580.091,181 672.128,168	11	580.100,187 672.113,816	16.944
11	580.100,187 672.113,816	12	580.116,142 672.088,388	30.019
12	580.116,142 672.088,388	13	580.127,854 672.066,402	24.911
13	580.127,854 672.066,402	14	580.146,86 672.082,76	25.076
14	580.146,86 672.082,76	15	580.150,57 672.082,28	3.741
15	580.150,57 672.082,28	16	580.154,29 672.085,36	4.83
16	580.154,29 672.085,36	17	580.157,74 672.088,95	4.979
17	580.157,74 672.088,95	1	580.160,12 672.091,48	3.474

** Lungimile segmentelor sunt determinate în planul de proiecție Stereo 70 și sunt rotunjite la 1 milimetru.

*** Distanța dintre puncte este formată din segmente cumulate ce sunt mai mici decât valoarea 1 milimetru.

**DATE DESPRE IMOBILUL NR. 13327**

Oficiul de Cadastru și Publicitate Imobiliară SUCEAVA
Biroul de Cadastru și Publicitate Imobiliară Gura Humorului

A. Partea I. Descrierea imobilului

TEREN Intravilan

Adresa: Loc. Dragoiesti, Str Morii, Jud. Suceava

Nr. Crt	Nr cadastral Nr. topografic	Suprafața* (mp)	Observații / Referințe
A1	32717	1.160	Sector cadastral:16 Teren neimprejmuit;

B. Partea II. Proprietari și acte

Inscrieri privitoare la dreptul de proprietate și alte drepturi reale		Referințe
16068 / 02/12/2020		
Act Normativ nr. 1357, din 27/12/2001 emis de GUVERNUL ROMANIEI (act administrativ nr 8561 adeverinta din 25.11.2020, emis de Primaria Dragoiesti);		
B1	Intabulare, drept de PROPRIETATE, dobandit prin Lege, cota actuala 1/1, cota initiala 1/1 1) COMUNA DRAGOIESTI, CIF:4441190, DOMENIU PUBLIC	A1

C. Partea III. SARCINI .

Inscrieri privind dezmembramintele dreptului de proprietate, drepturi reale de garanție și sarcini	Referințe
NU SUNT	

Anexa Nr. 1 La Partea I**Teren**

Nr cadastral	Suprafața (mp)*	Observații / Referințe
32717	1.160	

* Suprafața este determinată în planul de proiecție Stereo 70.

DETALII LINIARE IMOBIL**Date referitoare la teren**

Crt	Categorie folosință	Intravilan	Suprafața (mp)	Tarla	Parcelă	Nr. topo	Observații / Referințe
1	drum	DA	1.160	-	-	-	

Lungime Segmente

1) Valorile lungimilor segmentelor sunt obținute din proiecție în plan.

Punct început	X / Y	Punct sfârșit	X / Y	Lungime segment (** (m)	Punct început	X / Y	Punct sfârșit	X / Y	Lungime segment (** (m)
1	580.186,137 672.128,555	2	580.179,377 672.138,024	11.634	2	580.179,377 672.138,024	3	580.177,797 672.134,779	3.609
3	580.177,797 672.134,779	4	580.161,466 672.123,357	19.929	4	580.161,466 672.123,357	5	580.148,544 672.118,085	13.956
5	580.148,544 672.118,085	6	580.135,486 672.117,878	13.06	6	580.135,486 672.117,878	7	580.113,128 672.129,579	25.235
7	580.113,128 672.129,579	8	580.107,875 672.132,743	6.132	8	580.107,875 672.132,743	9	580.107,714 672.132,88	0.211
9	580.107,714 672.132,88	10	580.103,533 672.136,446	5.495	10	580.103,533 672.136,446	11	580.098,231 672.139,987	6.376

Punct început	X / Y	Punct sfârșit	X / Y	Lungime segment (** (m)
11	580.098,231 672.139,987	12	580.091,816 672.144,272	7.714
13	580.088,287 672.146,628	14	580.087,146 672.147,39	1.372
15	580.078,667 672.153,053	16	580.071,771 672.158,546	8.816
17	580.059,877 672.168,02	18	580.055,505 672.171,502	5.589
19	580.091,181 672.128,168	20	580.097,86 672.127,71	6.695
21	580.106,21 672.124,81	22	580.119,045 672.117,486	14.778
23	580.133,248 672.110,766	24	580.141,914 672.109,317	8.786
25	580.152,169 672.109,468	26	580.164,577 672.116,655	14.339
27	580.182,9 672.127,76	1	580.186,137 672.128,555	3.333

Punct început	X / Y	Punct sfârșit	X / Y	Lungime segment (** (m)
12	580.091,816 672.144,272	13	580.088,287 672.146,628	4.243
14	580.087,146 672.147,39	15	580.078,667 672.153,053	10.196
16	580.071,771 672.158,546	17	580.059,877 672.168,02	15.206
18	580.055,505 672.171,502	19	580.091,181 672.128,168	56.13
20	580.097,86 672.127,71	21	580.106,21 672.124,81	8.839
22	580.119,045 672.117,486	23	580.133,248 672.110,766	15.713
24	580.141,914 672.109,317	25	580.152,169 672.109,468	10.256
26	580.164,577 672.116,655	27	580.182,9 672.127,76	21.426

** Lungimile segmentelor sunt determinate în planul de proiecție Stereo 70 și sunt rotunjite la 1 milimetru.

*** Distanța dintre puncte este formată din segmente cumulate ce sunt mai mici decât valoarea 1 milimetru.

**DATE DESPRE IMOBILUL NR. 13328**

Oficiul de Cadastru și Publicitate Imobiliară SUCEAVA
Biroul de Cadastru și Publicitate Imobiliară Gura Humorului

A. Partea I. Descrierea imobilului

TEREN Intravilan

Adresa: Loc. Dragoiesti, Str Morii, Nr. 62, Jud. Suceava

Nr. Crt	Nr cadastral Nr. topografic	Suprafața* (mp)	Observații / Referințe
A1		1.060	Sector cadastral:16 Teren neimprijmit;

Construcții

Crt	Nr cadastral Nr. topografic	Adresa	Observații / Referințe
A1.1		Loc. Dragoiesti, Str Morii, Nr. 62, Jud. Suceava	Nr. niveluri:1; S. construita la sol:87 mp; S. construita desfasurata:87 mp; LOCUINTA
A1.2		Loc. Dragoiesti, Str Morii, Nr. 62, Jud. Suceava	Nr. niveluri:1; S. construita la sol:18 mp; S. construita desfasurata:18 mp; ANEXA
A1.4		Loc. Dragoiesti, Str Morii, Nr. 62, Jud. Suceava	Nr. niveluri:1; S. construita la sol:31 mp; S. construita desfasurata:31 mp; ANEXA
A1.5		Loc. Dragoiesti, Str Morii, Nr. 62, Jud. Suceava	Nr. niveluri:1; S. construita la sol:28 mp; S. construita desfasurata:28 mp; ANEXA

B. Partea II. Proprietari și acte

Inscrieri privitoare la dreptul de proprietate și alte drepturi reale	Referințe
13328 / 18/03/2022	
Act Normativ nr. 7, din 13/03/1996 emis de PARLAMENTUL ROMANIEI;	
B1	Intabulare, drept de PROPRIETATE, dobandit prin Lege, cota actuala 1/1, cota initiala 1/1 1) NEIDENTIFICAT NEIDENTIFICAT
Act Administrativ nr. 2526, din 31/03/2022 emis de PRIMARIA COMUNEI DRAGOIESTI;	
B1	Intabulare, drept de PROPRIETATE, dobandit prin Lege, cota actuala 1/1, cota initiala 1/1 1) FERARI VASILE-DRAGOMIR 2) FERARI GABRIELA
Act Administrativ nr. 2060, din 14/03/2022 emis de PRIMARIA COMUNEI DRAGOIESTI;	
B2	Se noteaza posesia factica in favoarea lui 1) FERARI VASILE-DRAGOMIR 2) FERARI GABRIELA

C. Partea III. SARCINI .

Inscrieri privind dezmembramintele dreptului de proprietate, drepturi reale de garanție și sarcini	Referințe
NU SUNT	

Anexa Nr. 1 La Partea I

Teren

Nr cadastral	Suprafața (mp)*	Observații / Referințe
	1.060	

* Suprafața este determinată în planul de proiecție Stereo 70.



Date referitoare la teren

Crt	Categorie folosință	Intravilan	Suprafața (mp)	Tarla	Parcelă	Nr. topo	Observații / Referințe
1	curți construcții	DA	510	-	-	-	
2	arabil	DA	550	-	-	-	

Date referitoare la construcții

Crt	Număr	Destinație construcție	Supraf. (mp)	Situație juridică	Observații / Referințe
A1.1		construcții de locuințe	87	Cu acte	Nr. niveluri:1; S. construita la sol:87 mp; S. construita desfasurata:87 mp; LOCUINTA
A1.2		construcții anexa	18	Cu acte	Nr. niveluri:1; S. construita la sol:18 mp; S. construita desfasurata:18 mp; ANEXA
A1.4		construcții anexa	31	Cu acte	Nr. niveluri:1; S. construita la sol:31 mp; S. construita desfasurata:31 mp; ANEXA
A1.5		construcții anexa	28	Cu acte	Nr. niveluri:1; S. construita la sol:28 mp; S. construita desfasurata:28 mp; ANEXA

Lungime Segmente

1) Valorile lungimilor segmentelor sunt obținute din proiecție în plan.

Punct început	X / Y	Punct sfârșit	X / Y	Lungime segment (** (m)	Punct început	X / Y	Punct sfârșit	X / Y	Lungime segment (** (m)
---------------	-------	---------------	-------	-------------------------	---------------	-------	---------------	-------	-------------------------

Punct început	X / Y	Punct sfârșit	X / Y	Lungime segment (** (m)
1	580.217,013 672.107,965	2	580.217,499 672.107,608	0.603
3	580.220,08 672.105,71	4	580.228,398 672.099,642	10.296
5	580.236,942 672.094,17	6	580.242,255 672.090,776	6.305
7	580.244,32 672.090,59	8	580.243,813 672.092,996	2.459
9	580.243,946 672.094,48	10	580.243,575 672.098,017	3.556
11	580.241,383 672.106,025	12	580.238,021 672.115,383	9.944
13	580.236,94 672.125,656	14	580.231,013 672.135,928	11.859
15	580.224,865 672.135,077	16	580.223,357 672.134,905	1.518
17	580.217,533 672.134,017	18	580.200,835 672.131,953	16.825
19	580.199,701 672.130,18	20	580.200,034 672.125,243	4.948
21	580.208,261 672.115,619	1	580.217,013 672.107,965	11.627

Punct început	X / Y	Punct sfârșit	X / Y	Lungime segment (** (m)
2	580.217,499 672.107,608	3	580.220,08 672.105,71	3.204
4	580.228,398 672.099,642	5	580.236,942 672.094,17	10.146
6	580.242,255 672.090,776	7	580.244,32 672.090,59	2.073
8	580.243,813 672.092,996	9	580.243,946 672.094,48	1.49
10	580.243,575 672.098,017	11	580.241,383 672.106,025	8.303
12	580.238,021 672.115,383	13	580.236,94 672.125,656	10.33
14	580.231,013 672.135,928	15	580.224,865 672.135,077	6.207
16	580.223,357 672.134,905	17	580.217,533 672.134,017	5.891
18	580.200,835 672.131,953	19	580.199,701 672.130,18	2.105
20	580.200,034 672.125,243	21	580.208,261 672.115,619	12.661

** Lungimile segmentelor sunt determinate în planul de proiecție Stereo 70 și sunt rotunjite la 1 milimetru.

*** Distanța dintre puncte este formată din segmente cumulate ce sunt mai mici decât valoarea 1 milimetru.

**DATE DESPRE IMOBILUL NR. 13329**

Oficiul de Cadastru și Publicitate Imobiliară SUCEAVA
Biroul de Cadastru și Publicitate Imobiliară Gura Humorului

A. Partea I. Descrierea imobilului

TEREN Intravilan

Adresa: Loc. Dragoiesti, Str Morii, Nr. 60, Jud. Suceava

Nr. Crt	Nr cadastral Nr. topografic	Suprafața* (mp)	Observații / Referințe
A1		2.322	Sector cadastral:16 Teren neimprijmit;

Construcții

Crt	Nr cadastral Nr. topografic	Adresa	Observații / Referințe
A1.1		Loc. Dragoiesti, Str Morii, Nr. 60, Jud. Suceava	Nr. niveluri:1; S. construita la sol:45 mp; S. construita desfasurata:45 mp; LOCUINTA
A1.2		Loc. Dragoiesti, Str Morii, Nr. 60, Jud. Suceava	Nr. niveluri:1; S. construita la sol:15 mp; S. construita desfasurata:15 mp; ANEXA
A1.3		Loc. Dragoiesti, Str Morii, Nr. 60, Jud. Suceava	Nr. niveluri:1; S. construita la sol:45 mp; S. construita desfasurata:45 mp; ANEXA
A1.4		Loc. Dragoiesti, Str Morii, Nr. 60, Jud. Suceava	Nr. niveluri:1; S. construita la sol:24 mp; S. construita desfasurata:24 mp; ANEXA

B. Partea II. Proprietari și acte

Inscrieri privitoare la dreptul de proprietate și alte drepturi reale	Referințe
13329 / 18/03/2022	
Act Normativ nr. 7, din 13/03/1996 emis de PARLAMENTUL ROMANIEI;	
B1	Intabulare, drept de PROPRIETATE, dobandit prin Lege, cota actuala 1/1, cota initiala 1/1 1) NEIDENTIFICAT NEIDENTIFICAT
Act Administrativ nr. 2059, din 14/03/2022 emis de PRIMARIA COMUNEI DRAGOIESTI;	
B2	Se noteaza posesia factica in favoarea lui 1) POPESCU ADRIAN-ILIE
Act Administrativ nr. 2526, din 31/03/2022 emis de PRIMARIA COMUNEI DRAGOIESTI;	
B2	Intabulare, drept de PROPRIETATE, dobandit prin Lege, cota actuala 1/1, cota initiala 1/1 1) POPESCU ADRIAN-ILIE

C. Partea III. SARCINI .

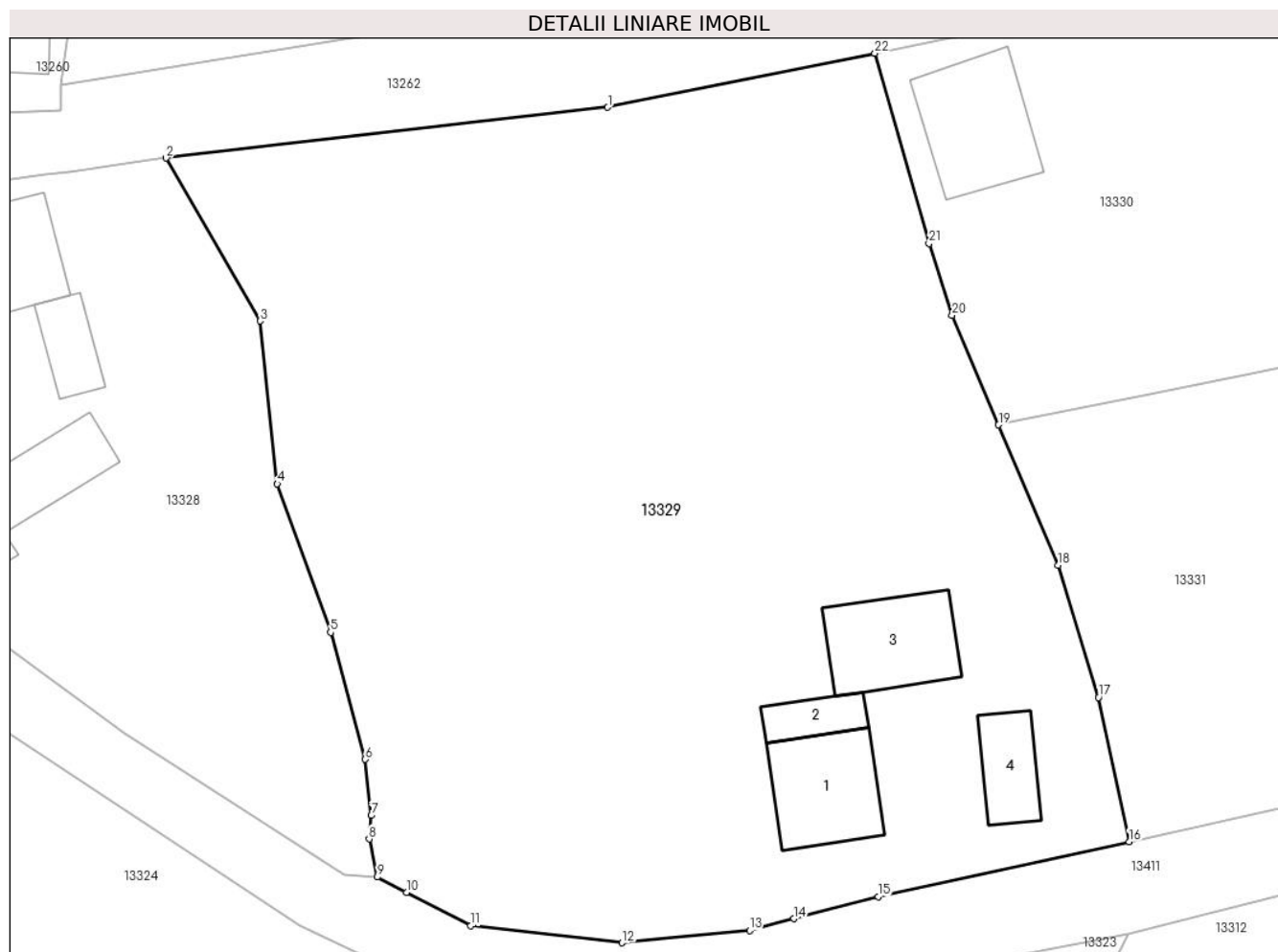
Inscrieri privind dezmembramintele dreptului de proprietate, drepturi reale de garanție și sarcini	Referințe
NU SUNT	

Anexa Nr. 1 La Partea I

Teren

Nr cadastral	Suprafața (mp)*	Observații / Referințe
	2.322	

* Suprafața este determinată în planul de proiecție Stereo 70.



Date referitoare la teren

Crt	Categorie folosință	Intra vilan	Suprafața (mp)	Tarla	Parcelă	Nr. topo	Observații / Referințe
1	curți constructii	DA	358	-	-	-	
2	arabil	DA	1.964	-	-	-	

Date referitoare la construcții

Crt	Număr	Destinație construcție	Supraf. (mp)	Situație juridică	Observații / Referințe
A1.1		construcții de locuințe	45	Cu acte	Nr. niveluri:1; S. construita la sol:45 mp; S. construita desfasurata:45 mp; LOCUINTA
A1.2		construcții anexa	15	Cu acte	Nr. niveluri:1; S. construita la sol:15 mp; S. construita desfasurata:15 mp; ANEXA
A1.3		construcții anexa	45	Cu acte	Nr. niveluri:1; S. construita la sol:45 mp; S. construita desfasurata:45 mp; ANEXA
A1.4		construcții anexa	24	Cu acte	Nr. niveluri:1; S. construita la sol:24 mp; S. construita desfasurata:24 mp; ANEXA

Lungime Segmente

1) Valorile lungimilor segmentelor sunt obținute din proiecție în plan.

Punct început	X / Y	Punct sfârșit	X / Y	Lungime segment (** (m)	Punct început	X / Y	Punct sfârșit	X / Y	Lungime segment (** (m)
---------------	-------	---------------	-------	-------------------------	---------------	-------	---------------	-------	-------------------------

Punct început	X / Y	Punct sfârșit	X / Y	Lungime segment (** (m)
1	580.258,878 672.139,126	2	580.231,013 672.135,928	28.048
3	580.236,94 672.125,656	4	580.238,021 672.115,383	10.33
5	580.241,383 672.106,025	6	580.243,575 672.098,017	8.303
7	580.243,946 672.094,48	8	580.243,813 672.092,996	1.49
9	580.244,32 672.090,59	10	580.246,173 672.089,629	2.087
11	580.250,236 672.087,522	12	580.259,77 672.086,45	9.594
13	580.267,83 672.087,23	14	580.270,625 672.087,962	2.889
15	580.275,941 672.089,354	16	580.291,771 672.092,832	16.208
17	580.289,836 672.101,918	18	580.287,296 672.110,258	8.718
19	580.283,538 672.119,103	20	580.280,602 672.126,012	7.507
21	580.279,148 672.130,536	22	580.275,725 672.142,54	12.483

Punct început	X / Y	Punct sfârșit	X / Y	Lungime segment (** (m)
2	580.231,013 672.135,928	3	580.236,94 672.125,656	11.859
4	580.238,021 672.115,383	5	580.241,383 672.106,025	9.944
6	580.243,575 672.098,017	7	580.243,946 672.094,48	3.556
8	580.243,813 672.092,996	9	580.244,32 672.090,59	2.459
10	580.246,173 672.089,629	11	580.250,236 672.087,522	4.577
12	580.259,77 672.086,45	13	580.267,83 672.087,23	8.098
14	580.270,625 672.087,962	15	580.275,941 672.089,354	5.495
16	580.291,771 672.092,832	17	580.289,836 672.101,918	9.29
18	580.287,296 672.110,258	19	580.283,538 672.119,103	9.61
20	580.280,602 672.126,012	21	580.279,148 672.130,536	4.752
22	580.275,725 672.142,54	1	580.258,878 672.139,126	17.189

** Lungimile segmentelor sunt determinate în planul de proiecție Stereo 70 și sunt rotunjite la 1 milimetru.

*** Distanța dintre puncte este formată din segmente cumulate ce sunt mai mici decât valoarea 1 milimetru.

**DATE DESPRE IMOBILUL NR. 13330**

Oficiul de Cadastru și Publicitate Imobiliară SUCEAVA
 Biroul de Cadastru și Publicitate Imobiliară Gura Humorului

A. Partea I. Descrierea imobilului

TEREN Intravilan

Adresa: Loc. Dragoiesti, Str Morii, Nr. 64, Jud. Suceava

Nr. Crt	Nr cadastral Nr. topografic	Suprafața* (mp)	Observații / Referințe
A1	34115	746	Sector cadastral:16 Teren neimprejmuț;

B. Partea II. Proprietari și acte

Inscrieri privitoare la dreptul de proprietate și alte drepturi reale		Referințe
2655 / 18/02/2022		
Act Normativ nr. 13, din 26/03/2009 emis de Primaria Comunei Dragoiesti, Anexa la HCL 13/2009 (act administrativ nr adresa 427 din 21.01.2021, emis de Primaria Comunei Dragoiesti;act administrativ nr Certificat Fiscal 578 din 27.01.2021, emis de Primaria Comunei Dragoiesti);		
B1	Intabulare, drept de PROPRIETATE, dobandit prin Lege, cota actuala 1/1, cota initiala 1/1 1) COMUNA DRAGOIESTI , CIF:4441190, DOMENIU PRIVAT	A1

C. Partea III. SARCINI .

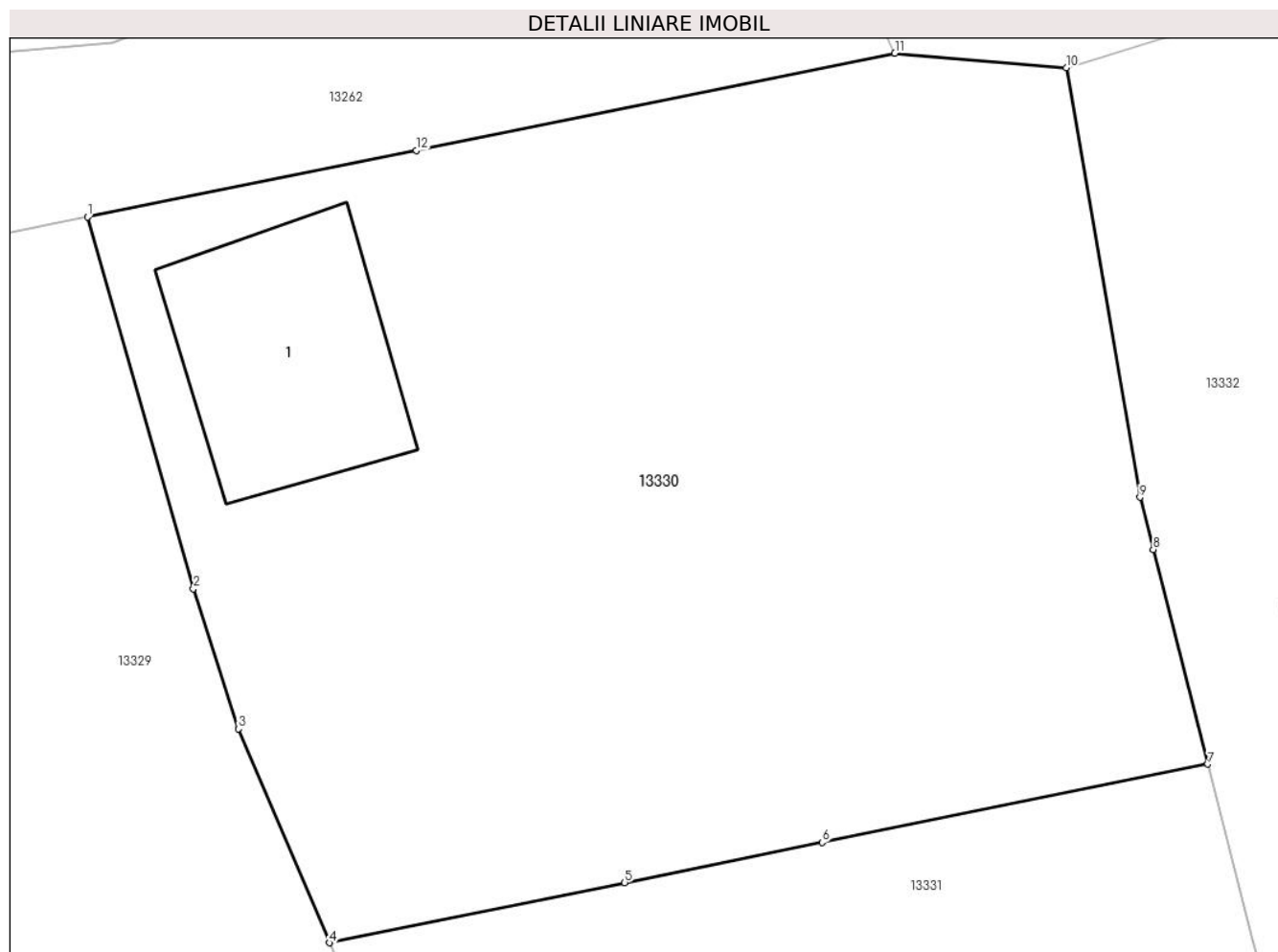
Inscrieri privind dezmembramintele dreptului de proprietate, drepturi reale de garanție și sarcini	Referințe
NU SUNT	

Anexa Nr. 1 La Partea I

Teren

Nr cadastral	Suprafața (mp)*	Observații / Referințe
34115	746	

* Suprafața este determinată în planul de proiecție Stereo 70.



Date referitoare la teren

Crt	Categorie folosință	Intravilan	Suprafața (mp)	Tarla	Parcelă	Nr. topo	Observații / Referințe
1	curți construcții	DA	261	-	-	-	
2	arabil	DA	485	-	-	-	

Date referitoare la construcții

Crt	Număr	Destinație construcție	Supraf. (mp)	Situație juridică	Observații / Referințe
A1.1		construcții anexa	53	Fara acte	Nr. niveluri:1; S. construita la sol:53 mp; S. construita desfasurata:53 mp; ANEXA

Lungime Segmente

1) Valorile lungimilor segmentelor sunt obținute din proiecție în plan.

Punct început	X / Y	Punct sfârșit	X / Y	Lungime segment (** (m)
1	580.275,725 672.142,54	2	580.279,148 672.130,536	12.483
2	580.279,148 672.130,536	3	580.280,602 672.126,012	4.752
3	580.280,602 672.126,012	4	580.283,538 672.119,103	7.507

Punct început	X / Y	Punct sfârșit	X / Y	Lungime segment (** (m)
4	580.283,538 672.119,103	5	580.293,084 672.121,043	9.741
5	580.293,084 672.121,043	6	580.299,47 672.122,341	6.517
6	580.299,47 672.122,341	7	580.311,93 672.124,873	12.715
7	580.311,93 672.124,873	8	580.310,163 672.131,804	7.153
8	580.310,163 672.131,804	9	580.309,733 672.133,489	1.739
9	580.309,733 672.133,489	10	580.307,354 672.147,357	14.071
10	580.307,354 672.147,357	11	580.301,816 672.147,826	5.558
11	580.301,816 672.147,826	12	580.286,348 672.144,692	15.782
12	580.286,348 672.144,692	1	580.275,725 672.142,54	10.839

** Lungimile segmentelor sunt determinate în planul de proiecție Stereo 70 și sunt rotunjite la 1 milimetru.

*** Distanța dintre puncte este formată din segmente cumulate ce sunt mai mici decât valoarea 1 milimetru.

**DATE DESPRE IMOBILUL NR. 13331**

Oficiul de Cadastru și Publicitate Imobiliară SUCEAVA
Biroul de Cadastru și Publicitate Imobiliară Gura Humorului

A. Partea I. Descrierea imobilului

TEREN Intravilan

Adresa: Loc. Dragoiesti, Str Morii, Nr. 58, Jud. Suceava

Nr. Crt	Nr cadastral Nr. topografic	Suprafața* (mp)	Observații / Referințe
A1	34116	747	Sector cadastral:16 Teren neimprejmut;

B. Partea II. Proprietari și acte

Inscrieri privitoare la dreptul de proprietate și alte drepturi reale		Referințe
2655 / 18/02/2022		
Act Normativ nr. 13, din 26/03/2009 emis de Primaria Comunei Dragoiesti, Anexa la HCL 13/2009 (act administrativ nr Certificat Fiscal 578 din 27.01.2021, emis de Primaria Comunei Dragoiesti;act administrativ nr adresa 427 din 21.01.2021, emis de Primaria Comunei Dragoiesti);		
B1	Intabulare, drept de PROPRIETATE, dobandit prin Constituire, cota actuala 1/1, cota initiala 1/1 1) COMUNA DRAGOIESTI , CIF:4441190, DOMENIU PRIVAT	A1

C. Partea III. SARCINI .

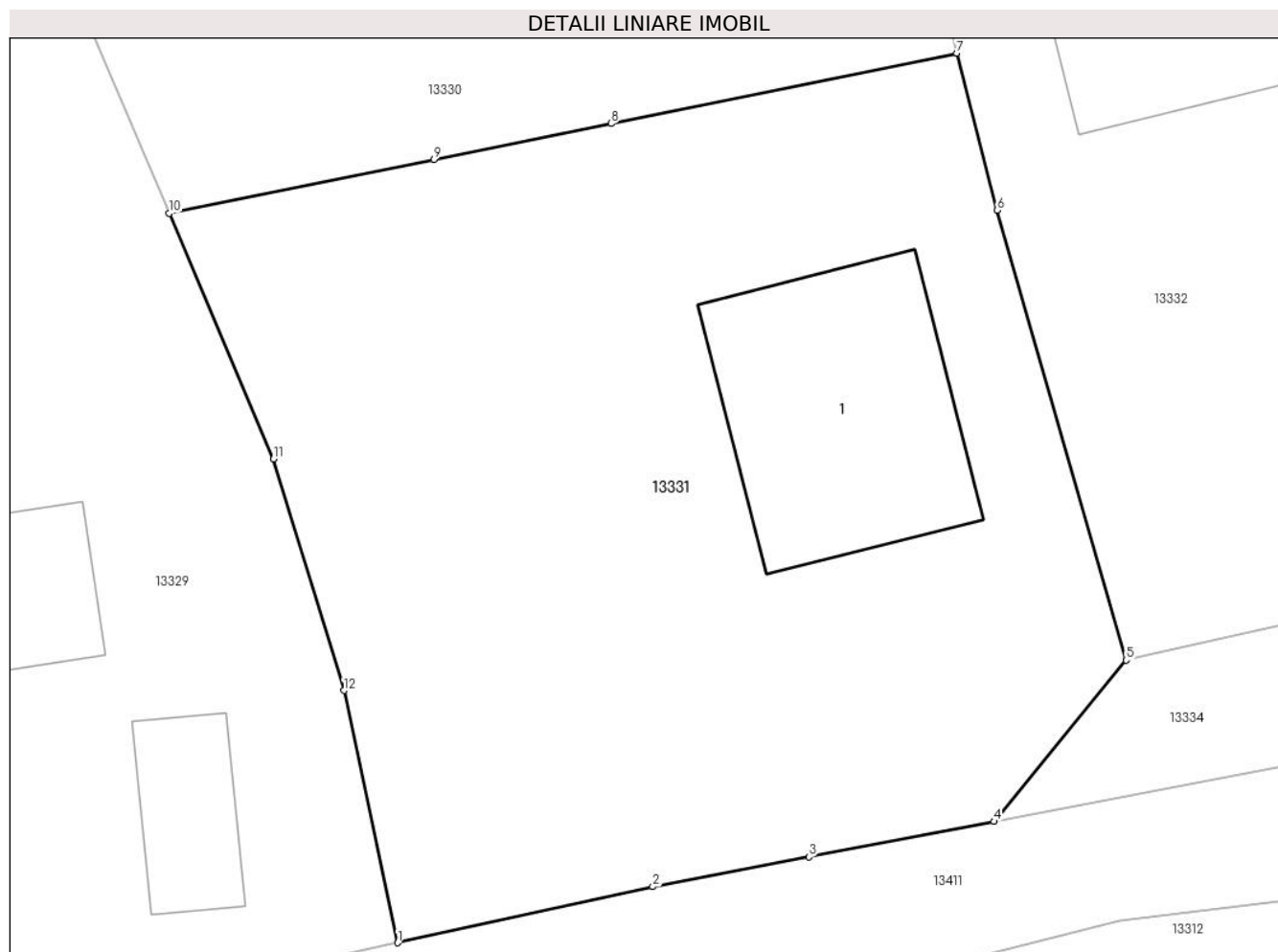
Inscrieri privind dezmembramintele dreptului de proprietate, drepturi reale de garanție și sarcini	Referințe
NU SUNT	

Anexa Nr. 1 La Partea I

Teren

Nr cadastral	Suprafața (mp)*	Observații / Referințe
34116	747	

* Suprafața este determinată în planul de proiecție Stereo 70.



Date referitoare la teren

Crt	Categorie folosință	Intravilan	Suprafața (mp)	Tarla	Parcelă	Nr. topo	Observații / Referințe
1	curți constructii	DA	335	-	-	-	
2	arabil	DA	412	-	-	-	

Date referitoare la construcții

Crt	Număr	Destinație construcție	Supraf. (mp)	Situație juridică	Observații / Referințe
A1.1		construcții de locuințe	81	Fara acte	Nr. niveluri:1; S. construita la sol:81 mp; S. construita desfasurata:81 mp; LOCUINTA

Lungime Segmente

1) Valorile lungimilor segmentelor sunt obținute din proiecție în plan.

Punct început	X / Y	Punct sfârșit	X / Y	Lungime segment (** (m)
1	580.291,771 672.092,832	2	580.300,967 672.094,853	9.415
2	580.300,967 672.094,853	3	580.306,595 672.095,927	5.73
3	580.306,595 672.095,927	4	580.313,266 672.097,2	6.791

Punct început	X / Y	Punct sfârșit	X / Y	Lungime segment (** (m)
4	580.313,266 672.097,2	5	580.318,03 672.103,011	7.514
5	580.318,03 672.103,011	6	580.313,373 672.119,213	16.858
6	580.313,373 672.119,213	7	580.311,93 672.124,873	5.841
7	580.311,93 672.124,873	8	580.299,47 672.122,341	12.715
8	580.299,47 672.122,341	9	580.293,084 672.121,043	6.517
9	580.293,084 672.121,043	10	580.283,538 672.119,103	9.741
10	580.283,538 672.119,103	11	580.287,296 672.110,258	9.61
11	580.287,296 672.110,258	12	580.289,836 672.101,918	8.718
12	580.289,836 672.101,918	1	580.291,771 672.092,832	9.29

** Lungimile segmentelor sunt determinate în planul de proiecție Stereo 70 și sunt rotunjite la 1 milimetru.

*** Distanța dintre puncte este formată din segmente cumulate ce sunt mai mici decât valoarea 1 milimetru.

**DATE DESPRE IMOBILUL NR. 13332**

Oficiul de Cadastru și Publicitate Imobiliară SUCEAVA
Biroul de Cadastru și Publicitate Imobiliară Gura Humorului

A. Partea I. Descrierea imobilului

TEREN Intravilan

Adresa: Loc. Dragoiesti, Str Morii, Nr. 56, Jud. Suceava

Nr. Crt	Nr cadastral Nr. topografic	Suprafața* (mp)	Observații / Referințe
A1	34114	875	Sector cadastral:16 Teren neimprejmuț;

B. Partea II. Proprietari și acte

Inscrieri privitoare la dreptul de proprietate și alte drepturi reale		Referințe
2655 / 18/02/2022		
Act Normativ nr. 13, din 26/03/2009 emis de Primaria Comunei Dragoiesti, Anexa la HCL 13/2009 (act administrativ nr Certificat Fiscal 578 din 27.01.2021, emis de Primaria Comunei Dragoiesti;act administrativ nr adresa 427 din 21.01.2021, emis de Primaria Comunei Dragoiesti);		
B1	Intabulare, drept de PROPRIETATE, dobandit prin Constituire, cota actuala 1/1, cota initiala 1/1 1) COMUNA DRAGOIESTI , CIF:4441190, DOMENIU PRIVAT	A1

C. Partea III. SARCINI .

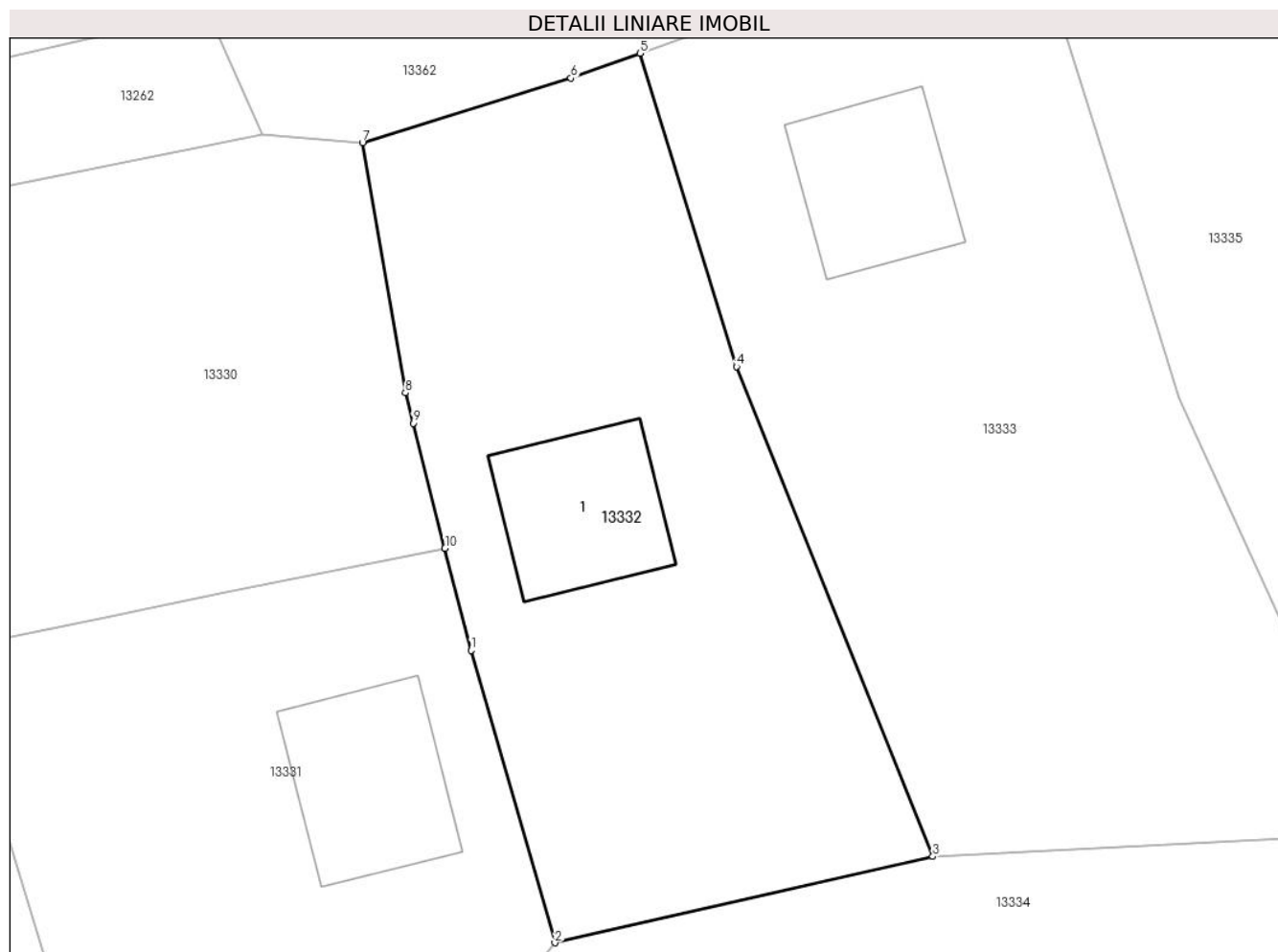
Inscrieri privind dezmembramintele dreptului de proprietate, drepturi reale de garanție și sarcini	Referințe
NU SUNT	

Anexa Nr. 1 La Partea I

Teren

Nr cadastral	Suprafața (mp)*	Observații / Referințe
34114	875	

* Suprafața este determinată în planul de proiecție Stereo 70.



Date referitoare la teren

Crt	Categorie folosință	Intravilan	Suprafața (mp)	Tarla	Parcelă	Nr. topo	Observații / Referințe
1	curți constructii	DA	185	-	-	-	
2	arabil	DA	690	-	-	-	

Date referitoare la construcții

Crt	Număr	Destinație construcție	Supraf. (mp)	Situație juridică	Observații / Referințe
A1.1		construcții de locuințe	72	Fara acte	Nr. niveluri:2; S. construita la sol:72 mp; S. construita desfasurata:144 mp; LOCUINTA

Lungime Segmente

1) Valorile lungimilor segmentelor sunt obținute din proiecție în plan.

Punct început	X / Y	Punct sfârșit	X / Y	Lungime segment (** (m)
1	580.313,373 672.119,213	2	580.318,03 672.103,011	16.858
2	580.318,03 672.103,011	3	580.338,989 672.107,799	21.499
3	580.338,989 672.107,799	4	580.328,092 672.134,946	29.252

Punct început	X / Y	Punct sfârșit	X / Y	Lungime segment (** (m)
4	580.328,092 672.134,946	5	580.322,754 672.152,311	18.167
5	580.322,754 672.152,311	6	580.318,914 672.150,932	4.08
6	580.318,914 672.150,932	7	580.307,354 672.147,357	12.1
7	580.307,354 672.147,357	8	580.309,733 672.133,489	14.071
8	580.309,733 672.133,489	9	580.310,163 672.131,804	1.739
9	580.310,163 672.131,804	10	580.311,93 672.124,873	7.153
10	580.311,93 672.124,873	1	580.313,373 672.119,213	5.841

** Lungimile segmentelor sunt determinate în planul de proiecție Stereo 70 și sunt rotunjite la 1 milimetru.

*** Distanța dintre puncte este formată din segmente cumulate ce sunt mai mici decât valoarea 1 milimetru.

**DATE DESPRE IMOBILUL NR. 13333**

Oficiul de Cadastru și Publicitate Imobiliară SUCEAVA
Biroul de Cadastru și Publicitate Imobiliară Gura Humorului

A. Partea I. Descrierea imobilului

TEREN Intravilan

Adresa: Loc. Dragoiesti, Nr. 54, Jud. Suceava

Nr. Crt	Nr cadastral Nr. topografic	Suprafața* (mp)	Observații / Referințe
A1	34118	1.171	Sector cadastral:16 Teren neimprejmuit;

B. Partea II. Proprietari și acte

Inscrieri privitoare la dreptul de proprietate și alte drepturi reale		Referințe
2655 / 18/02/2022		
Act Normativ nr. 13, din 26/03/2009 emis de Primaria Comunei Dragoiesti, Anexa la HCL 13/2009 (act administrativ nr adresa 427 din 21.01.2021, emis de Primaria Comunei Dragoiesti;act administrativ nr Certificat Fiscal 578 din 27.01.2021, emis de Primaria Comunei Dragoiesti);		
B1	Intabulare, drept de PROPRIETATE, dobandit prin Lege, cota actuala 1/1, cota initiala 1/1 1) COMUNA DRAGOIESTI , CIF:4441190, DOMENIU PRIVAT	A1

C. Partea III. SARCINI .

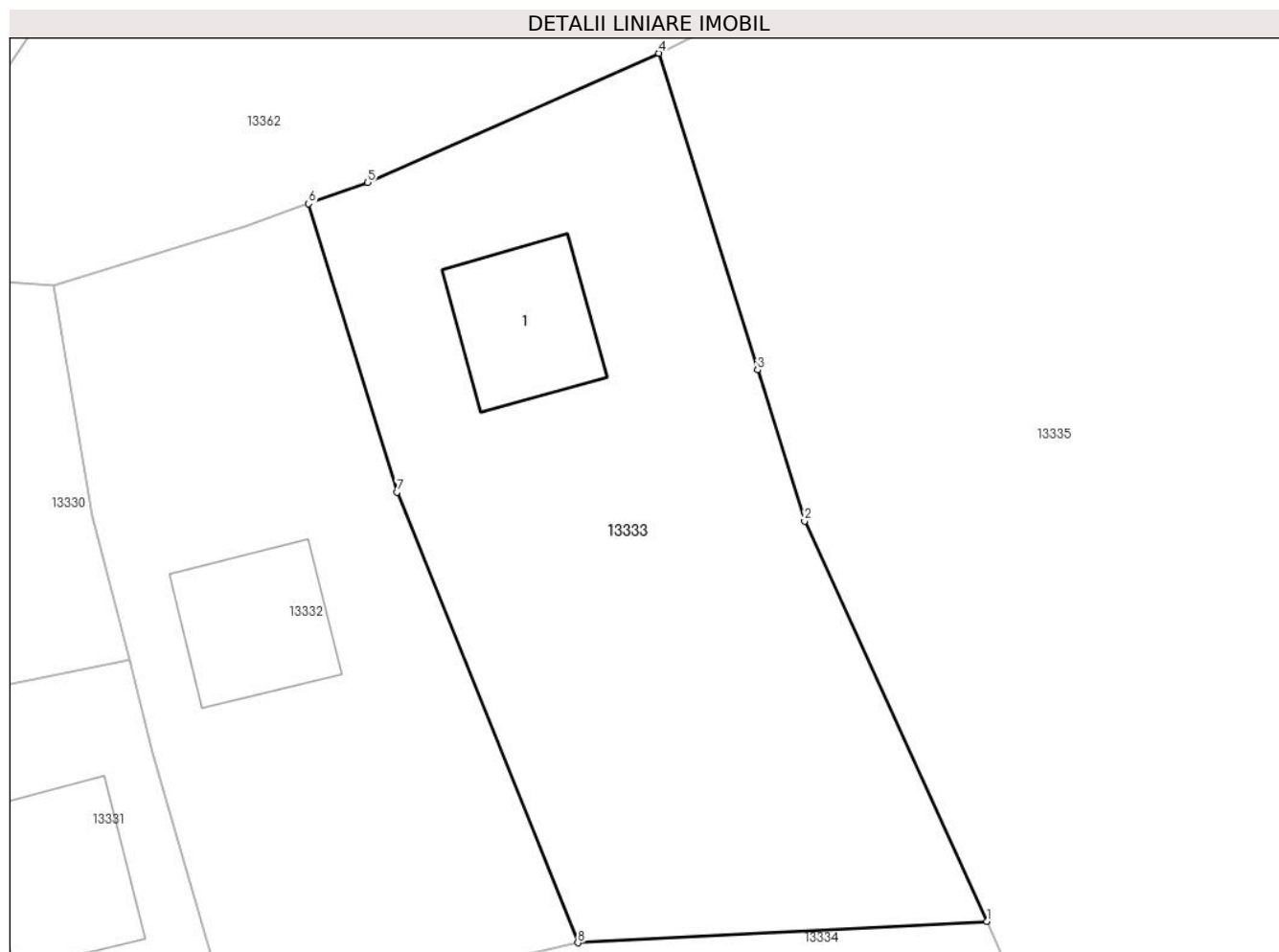
Inscrieri privind dezmembramintele dreptului de proprietate, drepturi reale de garanție și sarcini	Referințe
NU SUNT	

Anexa Nr. 1 La Partea I

Teren

Nr cadastral	Suprafața (mp)*	Observații / Referințe
34118	1.171	

* Suprafața este determinată în planul de proiecție Stereo 70.



Date referitoare la teren

Crt	Categorie folosință	Intravilan	Suprafața (mp)	Tarla	Parcelă	Nr. topo	Observații / Referințe
1	curți constructii	DA	434	-	-	-	
2	arabil	DA	737	-	-	-	

Date referitoare la construcții

Crt	Număr	Destinație construcție	Supraf. (mp)	Situație juridică	Observații / Referințe
A1.1		construcții de locuințe	71	Fara acte	Nr. niveluri:2; S. construita la sol:71 mp; S. construita desfasurata:141 mp; LOCUINTA

Lungime Segmente

1) Valorile lungimilor segmentelor sunt obținute din proiecție în plan.

Punct început	X / Y	Punct sfârșit	X / Y	Lungime segment (** (m)
1	580.363,631 672.109,083	2	580.352,647 672.133,201	26.501
2	580.352,647 672.133,201	3	580.349,809 672.142,311	9.542
3	580.349,809 672.142,311	4	580.343,87 672.161,379	19.971

Punct început	X / Y	Punct sfârșit	X / Y	Lungime segment (** (m)
4	580.343,87 672.161,379	5	580.326,315 672.153,59	19.205
5	580.326,315 672.153,59	6	580.322,754 672.152,311	3.784
6	580.322,754 672.152,311	7	580.328,092 672.134,946	18.167
7	580.328,092 672.134,946	8	580.338,989 672.107,799	29.252
8	580.338,989 672.107,799	1	580.363,631 672.109,083	24.675

** Lungimile segmentelor sunt determinate în planul de proiecție Stereo 70 și sunt rotunjite la 1 milimetru.

*** Distanța dintre puncte este formată din segmente cumulate ce sunt mai mici decât valoarea 1 milimetru.

**DATE DESPRE IMOBILUL NR. 13334**

Oficiul de Cadastru și Publicitate Imobiliară SUCEAVA
Biroul de Cadastru și Publicitate Imobiliară Gura Humorului

A. Partea I. Descrierea imobilului

TEREN Intravilan

Adresa: Loc. Dragoiesti, Str Morii, Jud. Suceava

Nr. Crt	Nr cadastral Nr. topografic	Suprafața* (mp)	Observații / Referințe
A1	34117	298	Sector cadastral:16 Teren neimprejmuit;

B. Partea II. Proprietari și acte

Inscrieri privitoare la dreptul de proprietate și alte drepturi reale		Referințe
2655 / 18/02/2022		
Act Normativ nr. 13, din 26/03/2009 emis de Primaria Comunei Dragoiesti, Anexa la HCL 13/2009 (act administrativ nr Certificat Fiscal 578 din 27.01.2021, emis de Primaria Comunei Dragoiesti;act administrativ nr adresa 427 din 21.01.2021, emis de Primaria Comunei Dragoiesti);		
B2	Intabulare, drept de PROPRIETATE, dobandit prin Construire, cota actuala 1/1, cota initiala 1/1 1) COMUNA DRAGOIESTI , CIF:4441190, DOMENIU PRIVAT	A1

C. Partea III. SARCINI .

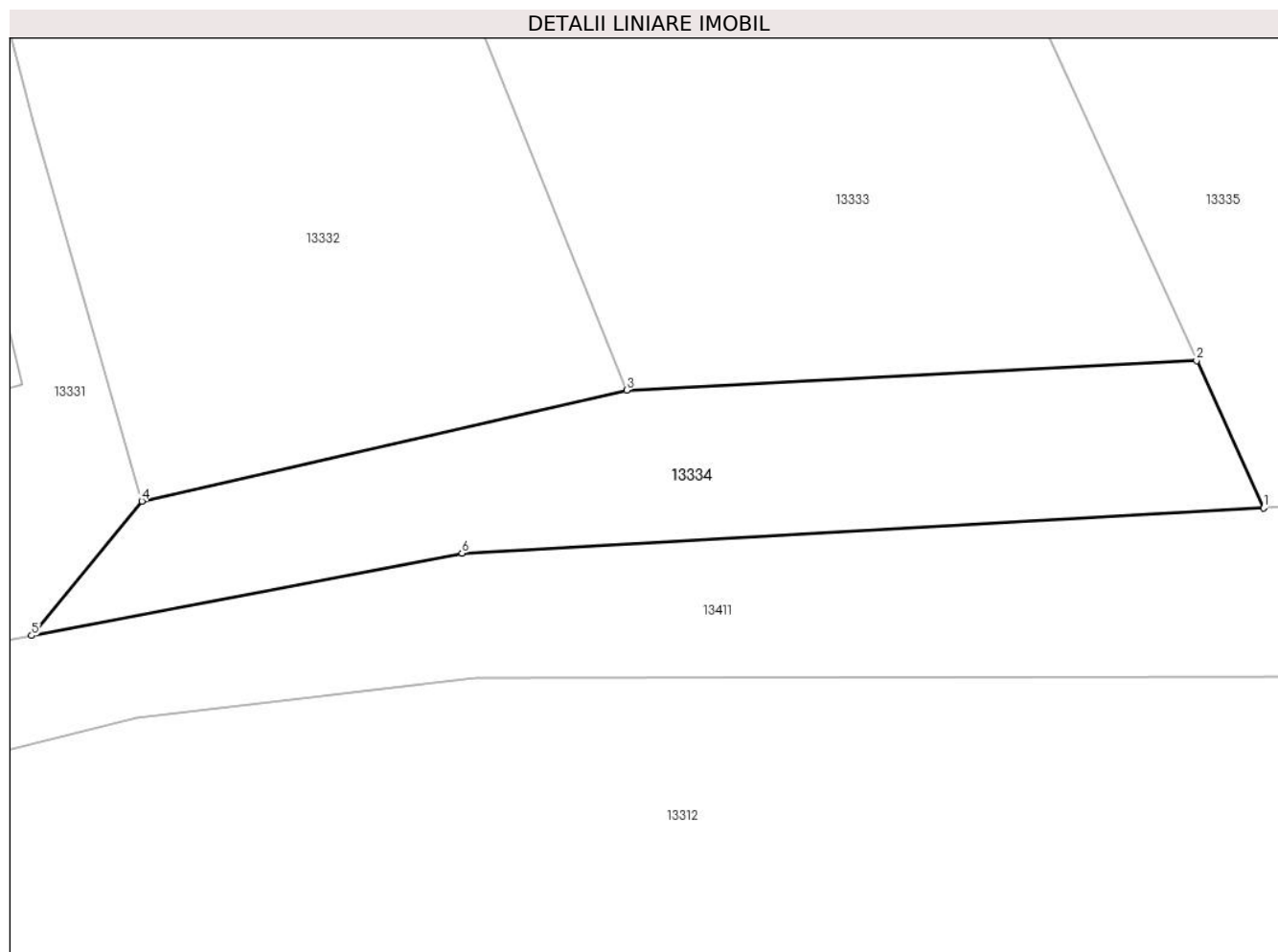
Inscrieri privind dezmembramintele dreptului de proprietate, drepturi reale de garanție și sarcini	Referințe
NU SUNT	

Anexa Nr. 1 La Partea I

Teren

Nr cadastral	Suprafața (mp)*	Observații / Referințe
34117	298	

* Suprafața este determinată în planul de proiecție Stereo 70.



Date referitoare la teren

Crt	Categorie folosință	Intravilan	Suprafața (mp)	Tarla	Parcelă	Nr. topo	Observații / Referințe
1	arabil	DA	298	-	-	-	

Lungime Segmente

1) Valorile lungimilor segmentelor sunt obținute din proiecție în plan.

Punct început	X / Y	Punct sfârșit	X / Y	Lungime segment (** (m)
1	580.366,532 672.102,712	2	580.363,631 672.109,083	7.0
2	580.363,631 672.109,083	3	580.338,989 672.107,799	24.675
3	580.338,989 672.107,799	4	580.318,03 672.103,011	21.499
4	580.318,03 672.103,011	5	580.313,266 672.097,2	7.514
5	580.313,266 672.097,2	6	580.331,878 672.100,753	18.948

Punct început	X / Y	Punct sfârșit	X / Y	Lungime segment (** (m)
6	580.331,878 672.100,753	1	580.366,532 672.102,712	34.709

** Lungimile segmentelor sunt determinate în planul de proiecție Stereo 70 și sunt rotunjite la 1 milimetru.

*** Distanța dintre puncte este formată din segmente cumulate ce sunt mai mici decât valoarea 1 milimetru.

**DATE DESPRE IMOBILUL NR. 13335**

Oficiul de Cadastru și Publicitate Imobiliară SUCEAVA
Biroul de Cadastru și Publicitate Imobiliară Gura Humorului

A. Partea I. Descrierea imobilului

TEREN Intravilan

Adresa: Loc. Dragoiesti, Str Morii, Nr. 52, Jud. Suceava

Nr. Crt	Nr cadastral Nr. topografic	Suprafața* (mp)	Observații / Referințe
A1		3.558	Sector cadastral:16 Teren neimprijmit;

Construcții

Crt	Nr cadastral Nr. topografic	Adresa	Observații / Referințe
A1.1		Loc. Dragoiesti, Str Morii, Nr. 52, Jud. Suceava	Nr. niveluri:1; S. construita la sol:58 mp; S. construita desfasurata:58 mp; LOCUINTA
A1.2		Loc. Dragoiesti, Str Morii, Nr. 52, Jud. Suceava	Nr. niveluri:1; S. construita la sol:35 mp; S. construita desfasurata:35 mp; ANEXA
A1.3		Loc. Dragoiesti, Str Morii, Nr. 52, Jud. Suceava	Nr. niveluri:1; S. construita la sol:27 mp; S. construita desfasurata:27 mp; ANEXA

B. Partea II. Proprietari și acte

Inscrieri privitoare la dreptul de proprietate și alte drepturi reale		Referințe
13335 / 18/03/2022		
Act Normativ nr. 7, din 13/03/1996 emis de PARLAMENTUL ROMANIEI;		
B1	Intabulare, drept de PROPRIETATE, dobandit prin Lege, cota actuala 1/1, cota initiala 1/1 1) NEIDENTIFICAT NEIDENTIFICAT	A1
Act Administrativ nr. 2060, din 14/03/2022 emis de PRIMARIA COMUNEI DRAGOIESTI;		
B2	Se noteaza posesia factica in favoarea lui 1) MOROSAN GHEORGHE 2) MOROSAN MARIA	A1
Act Administrativ nr. 2526, din 31/03/2022 emis de PRIMARIA COMUNEI DRAGOIESTI;		
B3	Intabulare, drept de PROPRIETATE, dobandit prin Lege, cota actuala 1/1, cota initiala 1/1 1) MOROSAN GHEORGHE 2) MOROSAN MARIA	A1.1, A1.2, A1.3

C. Partea III. SARCINI .

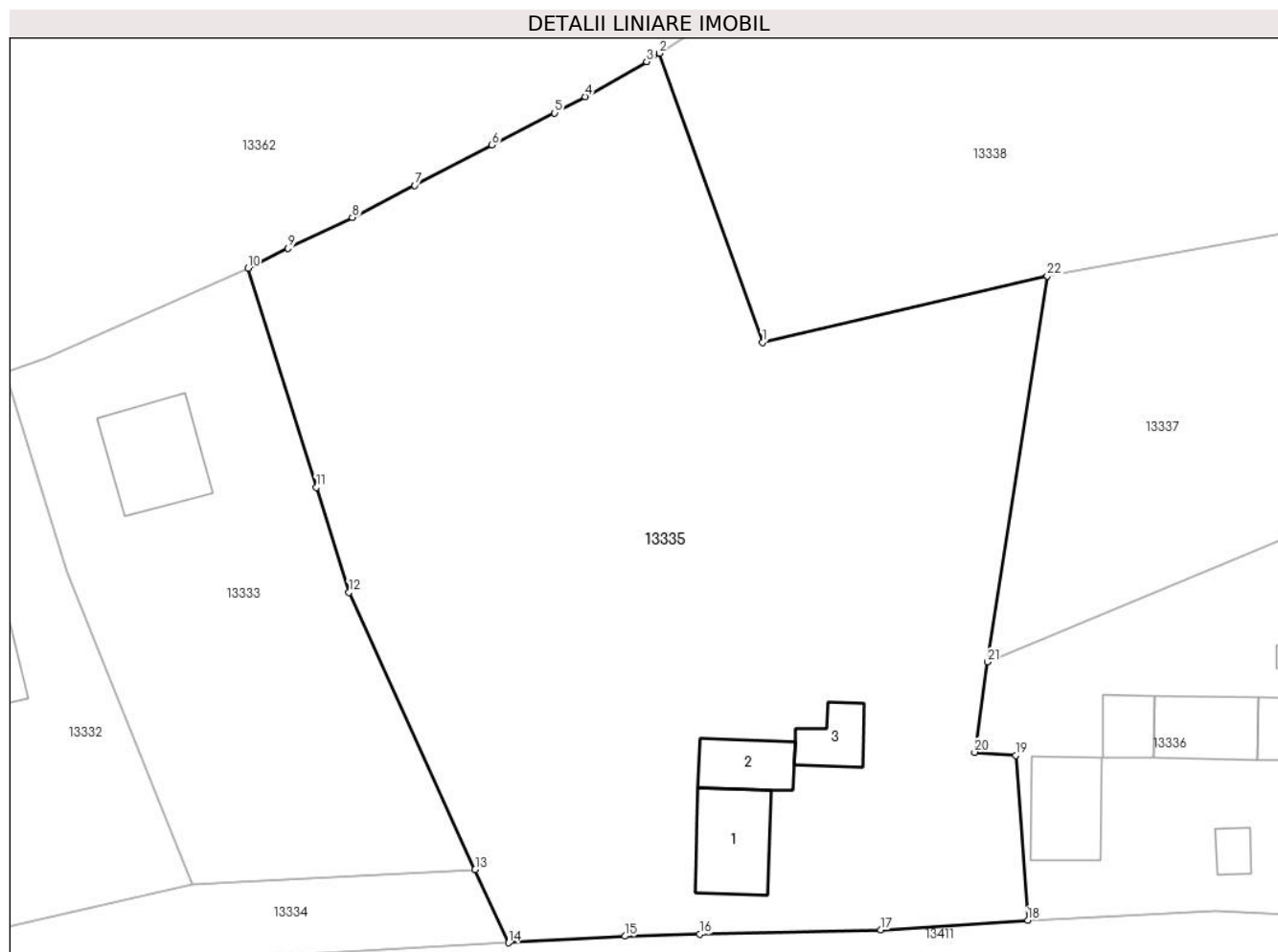
Inscrieri privind dezmembramintele dreptului de proprietate, drepturi reale de garanție și sarcini	Referințe
NU SUNT	

Anexa Nr. 1 La Partea I

Teren

Nr cadastral	Suprafața (mp)*	Observații / Referințe
	3.558	

* Suprafața este determinată în planul de proiecție Stereo 70.



Date referitoare la teren

Crt	Categorie folosință	Intravilan	Suprafața (mp)	Tarla	Parcelă	Nr. topo	Observații / Referințe
1	curți constructii	DA	500	-	-	-	
2	arabil	DA	3.058	-	-	-	

Date referitoare la construcții

Crt	Număr	Destinație construcție	Supraf. (mp)	Situație juridică	Observații / Referințe
A1.1		construcții de locuințe	58	Cu acte	Nr. niveluri:1; S. construita la sol:58 mp; S. construita desfasurata:58 mp; LOCUINTA
A1.2		construcții anexa	35	Cu acte	Nr. niveluri:1; S. construita la sol:35 mp; S. construita desfasurata:35 mp; ANEXA
A1.3		construcții anexa	27	Cu acte	Nr. niveluri:1; S. construita la sol:27 mp; S. construita desfasurata:27 mp; ANEXA

Lungime Segmente

1) Valorile lungimilor segmentelor sunt obținute din proiecție în plan.

Punct început	X / Y	Punct sfârșit	X / Y	Lungime segment (** (m))	Punct început	X / Y	Punct sfârșit	X / Y	Lungime segment (** (m))
1	580.388,626 672.154,933	2	580.379,685 672.180,077	26.686	2	580.379,685 672.180,077	3	580.378,553 672.179,357	1.342

Punct început	X / Y	Punct sfârșit	X / Y	Lungime segment (** (m)
3	580.378,553 672.179,357	4	580.373,219 672.176,296	6.15
5	580.370,561 672.174,878	6	580.365,089 672.172,1	6.137
7	580.358,371 672.168,583	8	580.352,944 672.165,81	6.094
9	580.347,349 672.163,107	10	580.343,87 672.161,379	3.885
11	580.349,809 672.142,311	12	580.352,647 672.133,201	9.542
13	580.363,631 672.109,083	14	580.366,532 672.102,712	7.0
15	580.376,685 672.103,286	16	580.383,165 672.103,45	6.482
17	580.398,921 672.103,848	18	580.411,72 672.104,68	12.826
19	580.410,679 672.119,005	20	580.407,108 672.119,276	3.581
21	580.408,217 672.127,134	22	580.413,422 672.160,697	33.964

Punct început	X / Y	Punct sfârșit	X / Y	Lungime segment (** (m)
4	580.373,219 672.176,296	5	580.370,561 672.174,878	3.013
6	580.365,089 672.172,1	7	580.358,371 672.168,583	7.583
8	580.352,944 672.165,81	9	580.347,349 672.163,107	6.214
10	580.343,87 672.161,379	11	580.349,809 672.142,311	19.971
12	580.352,647 672.133,201	13	580.363,631 672.109,083	26.501
14	580.366,532 672.102,712	15	580.376,685 672.103,286	10.169
16	580.383,165 672.103,45	17	580.398,921 672.103,848	15.761
18	580.411,72 672.104,68	19	580.410,679 672.119,005	14.363
20	580.407,108 672.119,276	21	580.408,217 672.127,134	7.936
22	580.413,422 672.160,697	1	580.388,626 672.154,933	25.457

** Lungimile segmentelor sunt determinate în planul de proiecție Stereo 70 și sunt rotunjite la 1 milimetru.

*** Distanța dintre puncte este formată din segmente cumulate ce sunt mai mici decât valoarea 1 milimetru.

**DATE DESPRE IMOBILUL NR. 13336**

Oficiul de Cadastru și Publicitate Imobiliară SUCEAVA
Biroul de Cadastru și Publicitate Imobiliară Gura Humorului

A. Partea I. Descrierea imobilului

TEREN Intravilan

Adresa: Loc. Dragoiesti, Str Morii, Nr. 50, Jud. Suceava

Nr. Crt	Nr cadastral Nr. topografic	Suprafața* (mp)	Observații / Referințe
A1		1.236	Sector cadastral:16 Teren neimprijmit;

Construcții

Crt	Nr cadastral Nr. topografic	Adresa	Observații / Referințe
A1.1		Loc. Dragoiesti, Str Morii, Nr. 50, Jud. Suceava	Nr. niveluri:1; S. construita la sol:49 mp; S. construita desfasurata:49 mp; LOCUINTA
A1.2		Loc. Dragoiesti, Str Morii, Nr. 50, Jud. Suceava	Nr. niveluri:1; S. construita la sol:24 mp; S. construita desfasurata:24 mp; ANEXA
A1.3		Loc. Dragoiesti, Str Morii, Nr. 50, Jud. Suceava	Nr. niveluri:1; S. construita la sol:55 mp; S. construita desfasurata:55 mp; ANEXA
A1.4		Loc. Dragoiesti, Str Morii, Nr. 50, Jud. Suceava	Nr. niveluri:1; S. construita la sol:12 mp; S. construita desfasurata:12 mp; ANEXA
A1.5		Loc. Dragoiesti, Str Morii, Nr. 50, Jud. Suceava	Nr. niveluri:1; S. construita la sol:13 mp; S. construita desfasurata:13 mp; ANEXA
A1.6		Loc. Dragoiesti, Str Morii, Nr. 50, Jud. Suceava	Nr. niveluri:1; S. construita la sol:22 mp; S. construita desfasurata:22 mp; ANEXA
A1.7		Loc. Dragoiesti, Str Morii, Nr. 50, Jud. Suceava	Nr. niveluri:1; S. construita la sol:6 mp; S. construita desfasurata:6 mp; ANEXA

B. Partea II. Proprietari și acte

Inscrieri privitoare la dreptul de proprietate și alte drepturi reale		Referințe
13336 / 18/03/2022		
Act Normativ nr. 7, din 13/03/1996 emis de PARLAMENTUL ROMANIEI;		
B1	Intabulare, drept de PROPRIETATE, dobandit prin Lege, cota actuala 1/1, cota initiala 1/1 1) NEIDENTIFICAT NEIDENTIFICAT	A1
Act Administrativ nr. 2062, din 14/03/2022 emis de PRIMARIA COMUNEI DRAGOIESTI;		
B2	Se noteaza posesia factica in favoarea lui 1) BRADATAN ILIE 2) BRADATAN FLORENTINA-DOINA	A1
Act Administrativ nr. 2526, din 31/03/2022 emis de PRIMARIA COMUNEI DRAGOIESTI;		
B3	Intabulare, drept de PROPRIETATE, dobandit prin Lege, cota actuala 1/1, cota initiala 1/1 1) BRADATAN ILIE 2) BRADATAN FLORENTINA-DOINA	A1.1, A1.2, A1.3, A1.4, A1.5, A1.6, A1.7

C. Partea III. SARCINI .

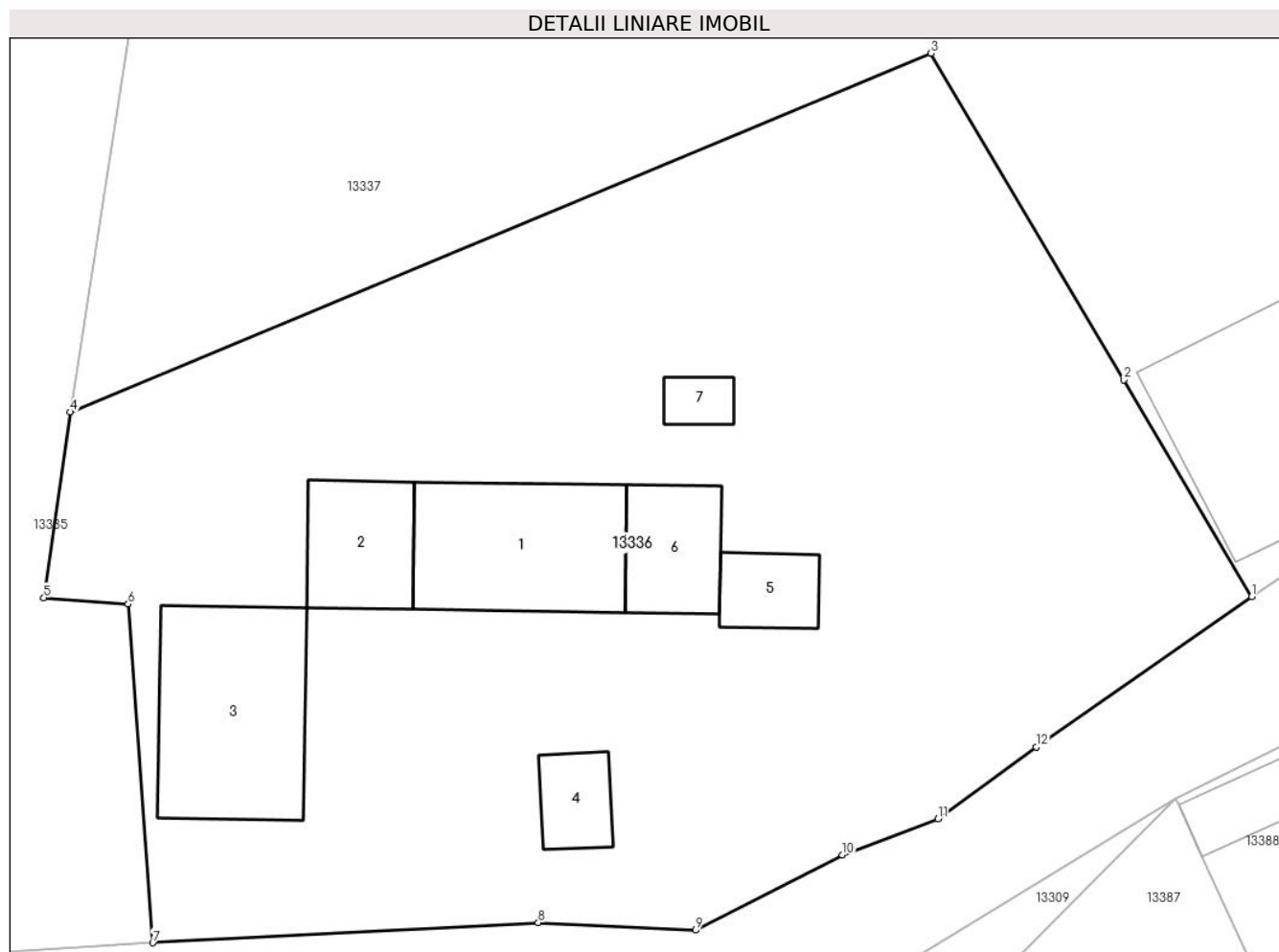
Inscrieri privind dezmembramintele dreptului de proprietate, drepturi reale de garanție și sarcini	Referințe
NU SUNT	

Anexa Nr. 1 La Partea I

Teren

Nr cadastral	Suprafața (mp)*	Observații / Referințe
	1.236	

* Suprafața este determinată în planul de proiecție Stereo 70.



Date referitoare la teren

Crt	Categorie folosință	Intra vilan	Suprafața (mp)	Tarla	Parcelă	Nr. topo	Observații / Referințe
1	curți constructii	DA	376	-	-	-	
2	arabil	DA	860	-	-	-	

Date referitoare la construcții

Crt	Număr	Destinație construcție	Supraf. (mp)	Situație juridică	Observații / Referințe
A1.1		construcții de locuințe	49	Cu acte	Nr. niveluri:1; S. construita la sol:49 mp; S. construita desfasurata:49 mp; LOCUINTA
A1.2		construcții anexa	24	Cu acte	Nr. niveluri:1; S. construita la sol:24 mp; S. construita desfasurata:24 mp; ANEXA
A1.3		construcții anexa	55	Cu acte	Nr. niveluri:1; S. construita la sol:55 mp; S. construita desfasurata:55 mp; ANEXA
A1.4		construcții anexa	12	Cu acte	Nr. niveluri:1; S. construita la sol:12 mp; S. construita desfasurata:12 mp; ANEXA
A1.5		construcții anexa	13	Cu acte	Nr. niveluri:1; S. construita la sol:13 mp; S. construita desfasurata:13 mp; ANEXA
A1.6		construcții anexa	22	Cu acte	Nr. niveluri:1; S. construita la sol:22 mp; S. construita desfasurata:22 mp; ANEXA
A1.7		construcții anexa	6	Cu acte	Nr. niveluri:1; S. construita la sol:6 mp; S. construita desfasurata:6 mp; ANEXA

Lungime Segmente

1) Valorile lungimilor segmentelor sunt obținute din proiecție în plan.

Punct început	X / Y	Punct sfârșit	X / Y	Lungime segment (** (m)
1	580.458,24 672.119,33	2	580.452,825 672.128,499	10.649
2	580.452,825 672.128,499	3	580.444,669 672.142,312	16.041
3	580.444,669 672.142,312	4	580.408,217 672.127,134	39.486
4	580.408,217 672.127,134	5	580.407,108 672.119,276	7.936
5	580.407,108 672.119,276	6	580.410,679 672.119,005	3.581
6	580.410,679 672.119,005	7	580.411,72 672.104,68	14.363
7	580.411,72 672.104,68	8	580.428,04 672.105,53	16.342
8	580.428,04 672.105,53	9	580.434,7 672.105,21	6.668
9	580.434,7 672.105,21	10	580.440,92 672.108,39	6.986
10	580.440,92 672.108,39	11	580.444,97 672.109,92	4.329
11	580.444,97 672.109,92	12	580.449,12 672.112,96	5.144
12	580.449,12 672.112,96	1	580.458,24 672.119,33	11.124

** Lungimile segmentelor sunt determinate în planul de proiecție Stereo 70 și sunt rotunjite la 1 milimetru.

*** Distanța dintre puncte este formată din segmente cumulate ce sunt mai mici decât valoarea 1 milimetru.

**DATE DESPRE IMOBILUL NR. 13337**

Oficiul de Cadastru și Publicitate Imobiliară SUCEAVA
Biroul de Cadastru și Publicitate Imobiliară Gura Humorului

A. Partea I. Descrierea imobilului

TEREN Intravilan

Adresa: Loc. Dragoiesti, Str Morii, Nr. 48, Jud. Suceava

Nr. Crt	Nr cadastral Nr. topografic	Suprafața* (mp)	Observații / Referințe
A1		4.415	Sector cadastral:16 Teren neimprejmuit;

B. Partea II. Proprietari și acte

Inscrieri privitoare la dreptul de proprietate și alte drepturi reale	Referințe
13337 / 18/03/2022	
Act Normativ nr. 7, din 13/03/1996 emis de PARLAMENTUL ROMANIEI;	
B1	Inscrierea provizorie, drept de PROPRIETATE, dobandit prin Lege, cota actuala 1/1, cota initiala 1/1
	1) COMUNA DRAGOIESTI, CIF:4441190

C. Partea III. SARCINI .

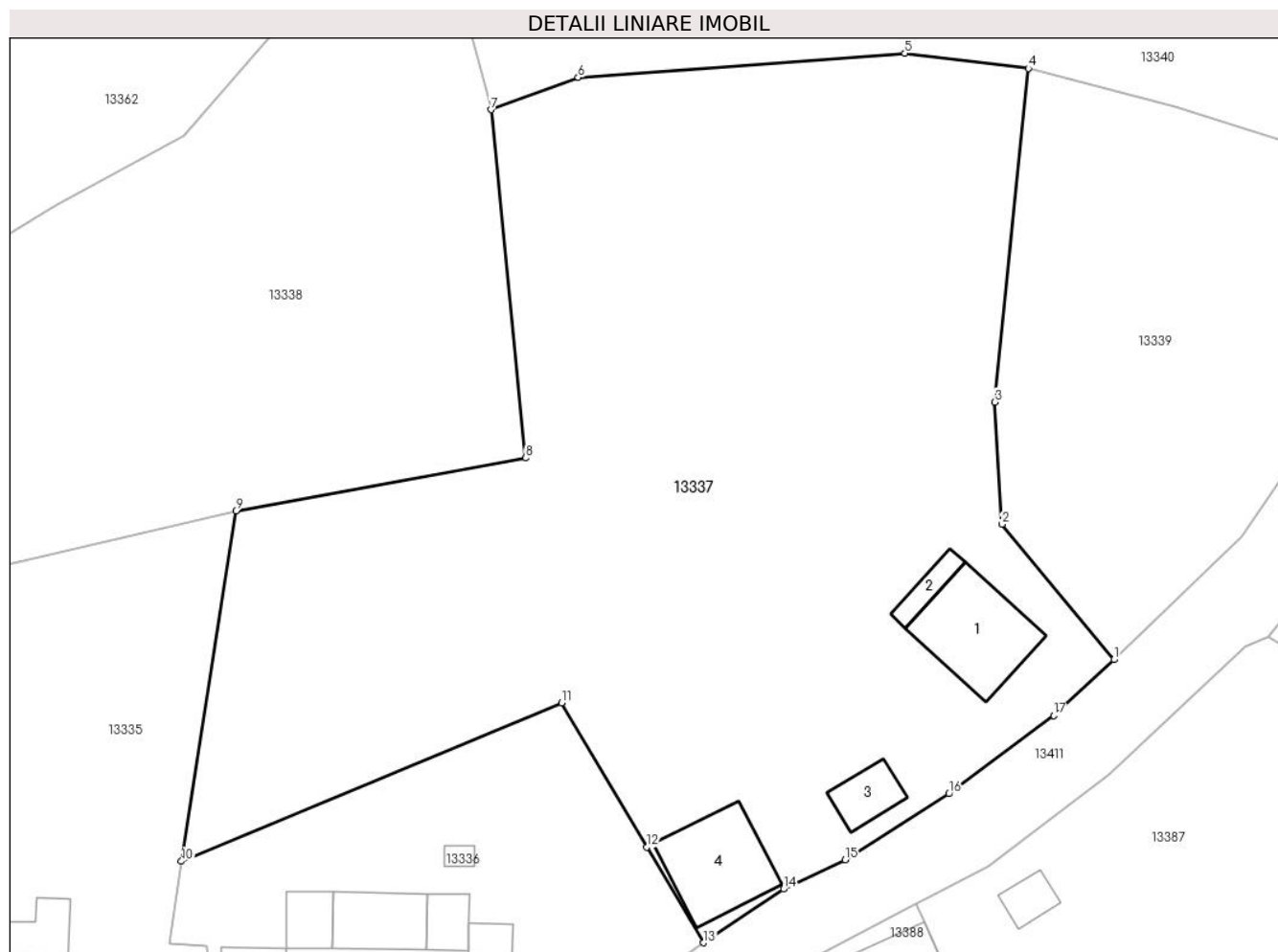
Inscrieri privind dezmembramintele dreptului de proprietate, drepturi reale de garanție și sarcini	Referințe
NU SUNT	

Anexa Nr. 1 La Partea I

Teren

Nr cadastral	Suprafața (mp)*	Observații / Referințe
	4.415	

* Suprafața este determinată în planul de proiecție Stereo 70.



Date referitoare la teren

Crt	Categorie folosință	Intravilan	Suprafața (mp)	Tarla	Parcelă	Nr. topo	Observații / Referințe
1	curți constructii	DA	665	-	-	-	
2	arabil	DA	3.750	-	-	-	

Date referitoare la construcții

Crt	Număr	Destinație construcție	Supraf. (mp)	Situație juridică	Observații / Referințe
A1.1		construcții de locuințe	89	Fara acte	Nr. niveluri:2; S. construita la sol:89 mp; S. construita desfasurata:178 mp; LOCUINTA
A1.2		necunoscut	17	Fara acte	Nr. niveluri:1; S. construita la sol:17 mp; S. construita desfasurata:17 mp; ANEXA
A1.3		construcții anexa	28	Fara acte	Nr. niveluri:1; S. construita la sol:28 mp; S. construita desfasurata:28 mp; ANEXA
A1.4		construcții anexa	84	Fara acte	Nr. niveluri:1; S. construita la sol:84 mp; S. construita desfasurata:84 mp; ANEXA

Lungime Segmente

1) Valorile lungimilor segmentelor sunt obținute din proiecție în plan.

Punct început	X / Y	Punct sfârșit	X / Y	Lungime segment (** (m)

Punct început	X / Y	Punct sfârșit	X / Y	Lungime segment (** (m)
1	580.497,59 672.146,45	2	580.486,861 672.159,408	16.823
2	580.486,861 672.159,408	3	580.486,155 672.171,116	11.729
3	580.486,155 672.171,116	4	580.489,391 672.203,093	32.14
4	580.489,391 672.203,093	5	580.477,551 672.204,533	11.927
5	580.477,551 672.204,533	6	580.446,235 672.202,204	31.402
6	580.446,235 672.202,204	7	580.437,875 672.199,121	8.91
7	580.437,875 672.199,121	8	580.441,193 672.165,754	33.532
8	580.441,193 672.165,754	9	580.413,422 672.160,697	28.228
9	580.413,422 672.160,697	10	580.408,217 672.127,134	33.964
10	580.408,217 672.127,134	11	580.444,669 672.142,312	39.486
11	580.444,669 672.142,312	12	580.452,825 672.128,499	16.041
12	580.452,825 672.128,499	13	580.458,24 672.119,33	10.649
13	580.458,24 672.119,33	14	580.465,92 672.124,47	9.241
14	580.465,92 672.124,47	15	580.471,85 672.127,27	6.558
15	580.471,85 672.127,27	16	580.481,78 672.133,6	11.776
16	580.481,78 672.133,6	17	580.491,81 672.141,1	12.524
17	580.491,81 672.141,1	1	580.497,59 672.146,45	7.876

** Lungimile segmentelor sunt determinate în planul de proiecție Stereo 70 și sunt rotunjite la 1 milimetru.

*** Distanța dintre puncte este formată din segmente cumulate ce sunt mai mici decât valoarea 1 milimetru.

**DATE DESPRE IMOBILUL NR. 13338**

Oficiul de Cadastru și Publicitate Imobiliară SUCEAVA
Biroul de Cadastru și Publicitate Imobiliară Gura Humorului

A. Partea I. Descrierea imobilului

TEREN Intravilan

Adresa: Loc. Dragoiesti, Str Morii, Jud. Suceava

Nr. Crt	Nr cadastral Nr. topografic	Suprafața* (mp)	Observații / Referințe
A1		2.269	Sector cadastral:16 Teren neimprejmut;

B. Partea II. Proprietari și acte

Inscrieri privitoare la dreptul de proprietate și alte drepturi reale		Referințe
13338 / 18/03/2022		
Act Normativ nr. 7, din 13/03/1996 emis de PARLAMENTUL ROMANIEI;		
B1	Intabulare, drept de PROPRIETATE, dobandit prin Lege, cota actuala 1/1, cota initiala 1/1 1) NEIDENTIFICAT NEIDENTIFICAT	A1
Act Administrativ nr. 2061, din 14/03/2022 emis de PRIMARIA COMUNEI DRAGOIESTI;		
B2	Se noteaza posesia factica in favoarea lui 1) POENAR SIMION 2) POENAR MILIUTA	A1

C. Partea III. SARCINI .

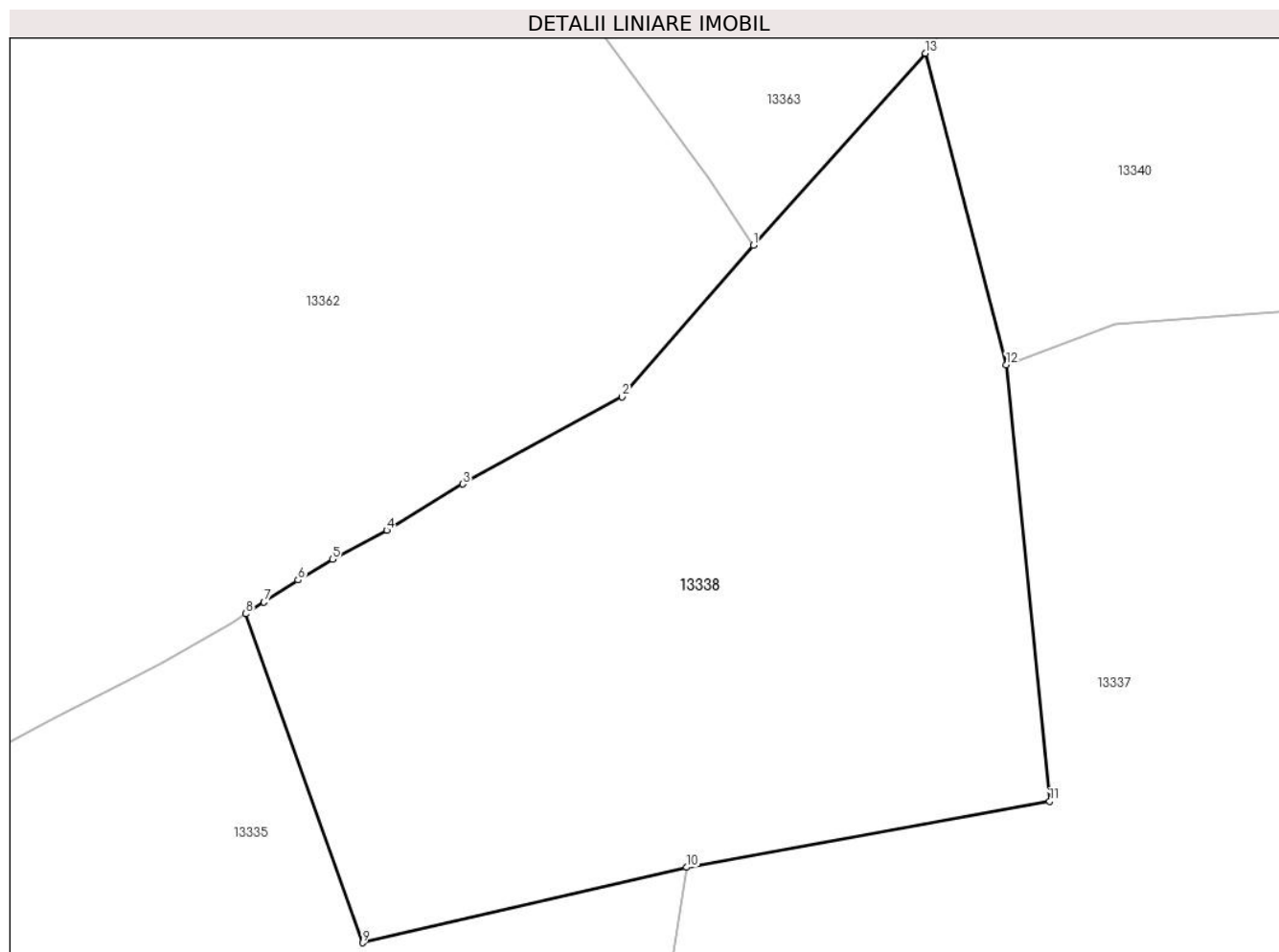
Inscrieri privind dezmembramintele dreptului de proprietate, drepturi reale de garanție și sarcini	Referințe
NU SUNT	

Anexa Nr. 1 La Partea I

Teren

Nr cadastral	Suprafața (mp)*	Observații / Referințe
	2.269	

* Suprafața este determinată în planul de proiecție Stereo 70.



Date referitoare la teren

Crt	Categorie folosință	Intravilan	Suprafața (mp)	Tarla	Parcelă	Nr. topo	Observații / Referințe
1	arabil	DA	2.269	-	-	-	

Lungime Segmente

1) Valorile lungimilor segmentelor sunt obținute din proiecție în plan.

Punct început	X / Y	Punct sfârșit	X / Y	Lungime segment (** (m)
1	580.418,532 672.208,254	2	580.408,484 672.196,662	15.341
2	580.408,484 672.196,662	3	580.396,283 672.189,998	13.902
3	580.396,283 672.189,998	4	580.390,463 672.186,467	6.807
4	580.390,463 672.186,467	5	580.386,317 672.184,261	4.696
5	580.386,317 672.184,261	6	580.383,69 672.182,66	3.076

Punct început	X / Y	Punct sfârșit	X / Y	Lungime segment (** (m)
6	580.383,69 672.182,66	7	580.381,092 672.180,971	3.099
7	580.381,092 672.180,971	8	580.379,685 672.180,077	1.667
8	580.379,685 672.180,077	9	580.388,626 672.154,933	26.686
9	580.388,626 672.154,933	10	580.413,422 672.160,697	25.457
10	580.413,422 672.160,697	11	580.441,193 672.165,754	28.228
11	580.441,193 672.165,754	12	580.437,875 672.199,121	33.532
12	580.437,875 672.199,121	13	580.431,673 672.222,938	24.611
13	580.431,673 672.222,938	1	580.418,532 672.208,254	19.705

** Lungimile segmentelor sunt determinate în planul de proiecție Stereo 70 și sunt rotunjite la 1 milimetru.

*** Distanța dintre puncte este formată din segmente cumulate ce sunt mai mici decât valoarea 1 milimetru.

**DATE DESPRE IMOBILUL NR. 13339**

Oficiul de Cadastru și Publicitate Imobiliară SUCEAVA
Biroul de Cadastru și Publicitate Imobiliară Gura Humorului

A. Partea I. Descrierea imobilului

TEREN Intravilan

Adresa: Loc. Dragoiesti, Str Morii, Jud. Suceava

Nr. Crt	Nr cadastral Nr. topografic	Suprafața* (mp)	Observații / Referințe
A1		1.483	Sector cadastral:16 Teren neimprejmuit;

B. Partea II. Proprietari și acte

Inscrieri privitoare la dreptul de proprietate și alte drepturi reale		Referințe
13339 / 18/03/2022		
Act Normativ nr. 7, din 13/03/1996 emis de PARLAMENTUL ROMANIEI;		
B1	Inscrierea provizorie, drept de PROPRIETATE, dobandit prin Lege, cota actuala 1/1, cota initiala 1/1 1) COMUNA DRAGOIESTI, CIF:4441190	A1

C. Partea III. SARCINI .

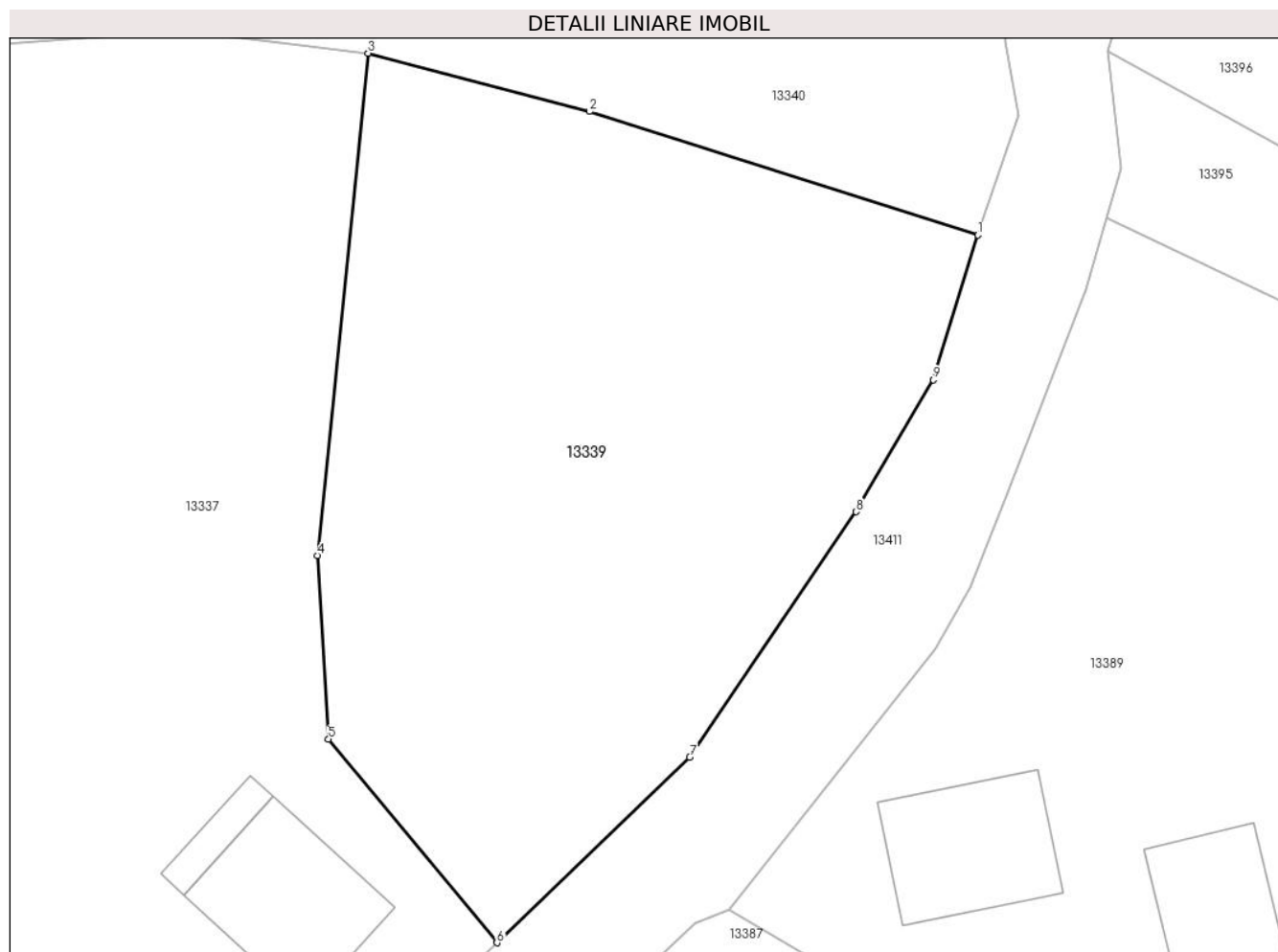
Inscrieri privind dezmembramintele dreptului de proprietate, drepturi reale de garanție și sarcini	Referințe
NU SUNT	

Anexa Nr. 1 La Partea I

Teren

Nr cadastral	Suprafața (mp)*	Observații / Referințe
	1.483	

* Suprafața este determinată în planul de proiecție Stereo 70.



Date referitoare la teren

Crt	Categorie folosință	Intravilan	Suprafața (mp)	Tarla	Parcelă	Nr. topo	Observații / Referințe
1	arabil	DA	1.483	-	-	-	

Lungime Segmente

1) Valorile lungimilor segmentelor sunt obținute din proiecție în plan.

Punct început	X / Y	Punct sfârșit	X / Y	Lungime segment (** (m)
1	580.528,24 672.191,51	2	580.503,493 672.199,383	25.969
2	580.503,493 672.199,383	3	580.489,391 672.203,093	14.582
3	580.489,391 672.203,093	4	580.486,155 672.171,116	32.14
4	580.486,155 672.171,116	5	580.486,861 672.159,408	11.729
5	580.486,861 672.159,408	6	580.497,59 672.146,45	16.823

Punct început	X / Y	Punct sfârșit	X / Y	Lungime segment (** (m)
6	580.497,59 672.146,45	7	580.509,88 672.158,27	17.052
7	580.509,88 672.158,27	8	580.520,49 672.173,89	18.883
8	580.520,49 672.173,89	9	580.525,41 672.182,3	9.743
9	580.525,41 672.182,3	1	580.528,24 672.191,51	9.635

** Lungimile segmentelor sunt determinate în planul de proiecție Stereo 70 și sunt rotunjite la 1 milimetru.

*** Distanța dintre puncte este formată din segmente cumulate ce sunt mai mici decât valoarea 1 milimetru.

**DATE DESPRE IMOBILUL NR. 13340**

Oficiul de Cadastru și Publicitate Imobiliară SUCEAVA
Biroul de Cadastru și Publicitate Imobiliară Gura Humorului

A. Partea I. Descrierea imobilului

TEREN Intravilan

Adresa: Loc. Dragoiesti, Str Morii, Nr. 46, Jud. Suceava

Nr. Crt	Nr cadastral Nr. topografic	Suprafața* (mp)	Observații / Referințe
A1		4.188	Sector cadastral:16 Teren neimprijmit;

Construcții

Crt	Nr cadastral Nr. topografic	Adresa	Observații / Referințe
A1.1		Loc. Dragoiesti, Str Morii, Nr. 46, Jud. Suceava	Nr. niveluri:1; S. construita la sol:72 mp; S. construita desfasurata:72 mp; LOCUINTA
A1.2		Loc. Dragoiesti, Str Morii, Nr. 46, Jud. Suceava	Nr. niveluri:1; S. construita la sol:91 mp; S. construita desfasurata:91 mp; ANEXA
A1.3		Loc. Dragoiesti, Str Morii, Nr. 46, Jud. Suceava	Nr. niveluri:1; S. construita la sol:37 mp; S. construita desfasurata:37 mp; ANEXA

B. Partea II. Proprietari și acte

Inscrieri privitoare la dreptul de proprietate și alte drepturi reale		Referințe
13340 / 18/03/2022		
Act Normativ nr. 7, din 13/03/1996 emis de PARLAMENTUL ROMANIEI;		
B1	Intabulare, drept de PROPRIETATE, dobandit prin Lege, cota actuala 1/1, cota initiala 1/1 1) NEIDENTIFICAT NEIDENTIFICAT	A1
Act Administrativ nr. 2063, din 14/03/2022 emis de PRIMARIA COMUNEI DRAGOIESTI;		
B2	Se noteaza posesia factica in favoarea lui 1) CIOBAN CONSTANTIN 2) CIOBAN PARASCHIVA	A1
Act Administrativ nr. 2526, din 31/03/2022 emis de PRIMARIA COMUNEI DRAGOIESTI;		
B3	Intabulare, drept de PROPRIETATE, dobandit prin Lege, cota actuala 1/1, cota initiala 1/1 1) CIOBAN CONSTANTIN 2) CIOBAN PARASCHIVA	A1.1, A1.2, A1.3

C. Partea III. SARCINI .

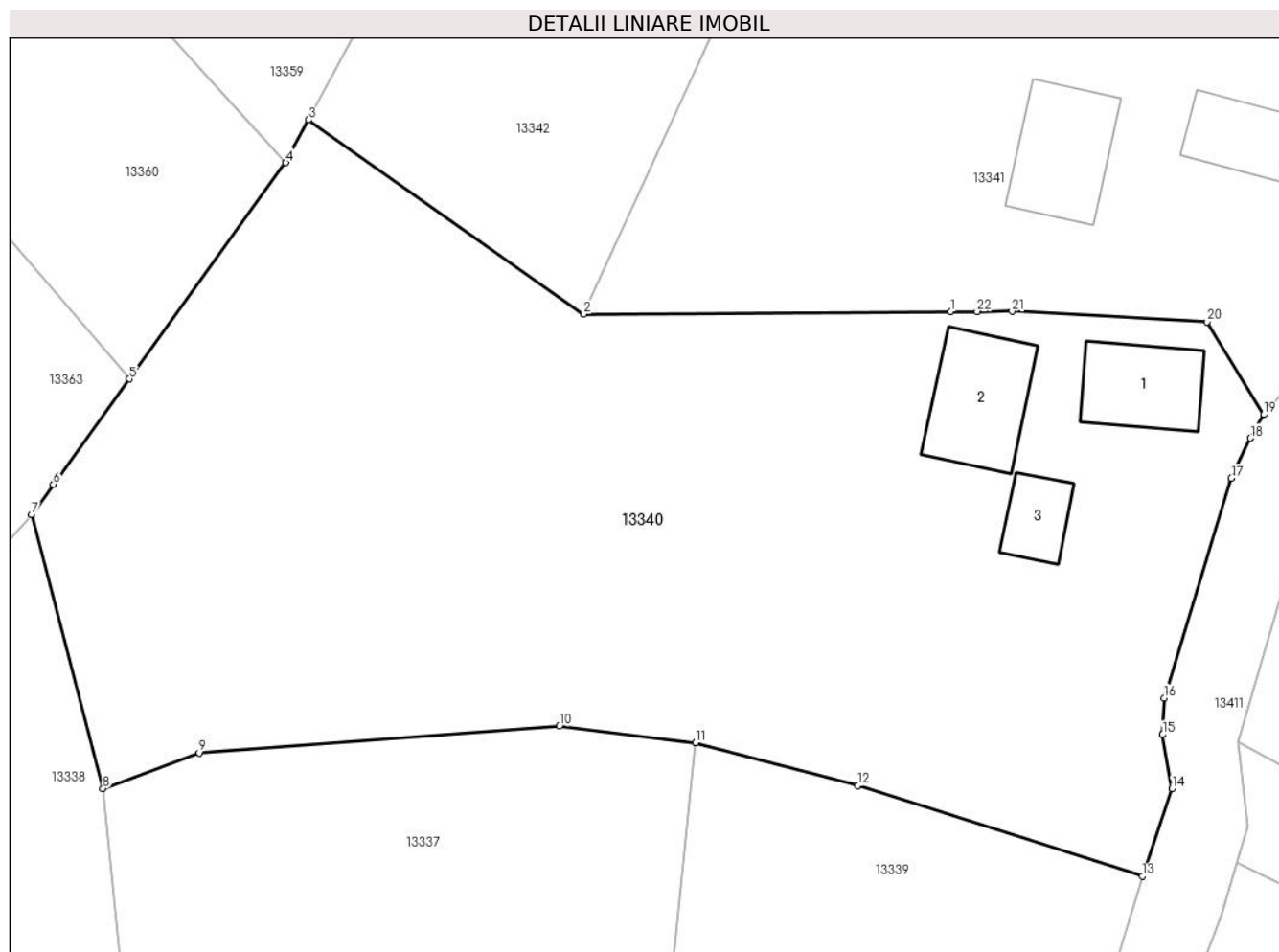
Inscrieri privind dezmembramintele dreptului de proprietate, drepturi reale de garanție și sarcini	Referințe
NU SUNT	

Anexa Nr. 1 La Partea I

Teren

Nr cadastral	Suprafața (mp)*	Observații / Referințe
	4.188	

* Suprafața este determinată în planul de proiecție Stereo 70.



Date referitoare la teren

Crt	Categorie folosință	Intravilan	Suprafața (mp)	Tarla	Parcelă	Nr. topo	Observații / Referințe
1	curți constructii	DA	400	-	-	-	
2	arabil	DA	3.788	-	-	-	

Date referitoare la construcții

Crt	Număr	Destinație construcție	Supraf. (mp)	Situație juridică	Observații / Referințe
A1.1		construcții de locuințe	72	Cu acte	Nr. niveluri:1; S. construita la sol:72 mp; S. construita desfasurata:72 mp; LOCUINTA
A1.2		construcții anexa	91	Cu acte	Nr. niveluri:1; S. construita la sol:91 mp; S. construita desfasurata:91 mp; ANEXA
A1.3		construcții anexa	37	Cu acte	Nr. niveluri:1; S. construita la sol:37 mp; S. construita desfasurata:37 mp; ANEXA

Lungime Segmente

1) Valorile lungimilor segmentelor sunt obținute din proiecție în plan.

Punct început	X / Y	Punct sfârșit	X / Y	Lungime segment (** (m))	Punct început	X / Y	Punct sfârșit	X / Y	Lungime segment (** (m))
1	580.511,578 672.240,538	2	580.479,67 672.240,338	31.909	2	580.479,67 672.240,338	3	580.455,743 672.257,199	29.271

Punct început	X / Y	Punct sfârșit	X / Y	Lungime segment (** (m)	Punct început	X / Y	Punct sfârșit	X / Y	Lungime segment (** (m)
3	580.455,743 672.257,199	4	580.453,771 672.253,479	4.21	4	580.453,771 672.253,479	5	580.440,182 672.234,697	23.182
5	580.440,182 672.234,697	6	580.433,563 672.225,55	11.291	6	580.433,563 672.225,55	7	580.431,673 672.222,938	3.224
7	580.431,673 672.222,938	8	580.437,875 672.199,121	24.611	8	580.437,875 672.199,121	9	580.446,235 672.202,204	8.91
9	580.446,235 672.202,204	10	580.477,551 672.204,533	31.402	10	580.477,551 672.204,533	11	580.489,391 672.203,093	11.927
11	580.489,391 672.203,093	12	580.503,493 672.199,383	14.582	12	580.503,493 672.199,383	13	580.528,24 672.191,51	25.969
13	580.528,24 672.191,51	14	580.530,804 672.199,109	8.02	14	580.530,804 672.199,109	15	580.529,998 672.203,803	4.763
15	580.529,998 672.203,803	16	580.530,14 672.206,97	3.17	16	580.530,14 672.206,97	17	580.535,98 672.226,05	19.954
17	580.535,98 672.226,05	18	580.537,61 672.229,55	3.861	18	580.537,61 672.229,55	19	580.538,79 672.231,603	2.368
19	580.538,79 672.231,603	20	580.533,873 672.239,66	9.439	20	580.533,873 672.239,66	21	580.516,91 672.240,571	16.987
21	580.516,91 672.240,571	22	580.513,865 672.240,552	3.045	22	580.513,865 672.240,552	1	580.511,578 672.240,538	2.287

** Lungimile segmentelor sunt determinate în planul de proiecție Stereo 70 și sunt rotunjite la 1 milimetru.

*** Distanța dintre puncte este formată din segmente cumulate ce sunt mai mici decât valoarea 1 milimetru.

**DATE DESPRE IMOBILUL NR. 13341**

Oficiul de Cadastru și Publicitate Imobiliară SUCEAVA
Biroul de Cadastru și Publicitate Imobiliară Gura Humorului

A. Partea I. Descrierea imobilului

TEREN Intravilan

Adresa: Loc. Dragoiesti, Str Morii, Nr. 44, Jud. Suceava

Nr. Crt	Nr cadastral Nr. topografic	Suprafața* (mp)	Observații / Referințe
A1		2.976	Sector cadastral:16 Teren neimprejmit;

B. Partea II. Proprietari și acte

Inscrieri privitoare la dreptul de proprietate și alte drepturi reale		Referințe
13341 / 18/03/2022		
Act Normativ nr. 7, din 13/03/1996 emis de PARLAMENTUL ROMANIEI;		
B1	Inscrierea provizorie, drept de PROPRIETATE, dobandit prin Lege, cota actuala 1/1, cota initiala 1/1 1) COMUNA DRAGOIESTI, CIF:4441190	A1

C. Partea III. SARCINI .

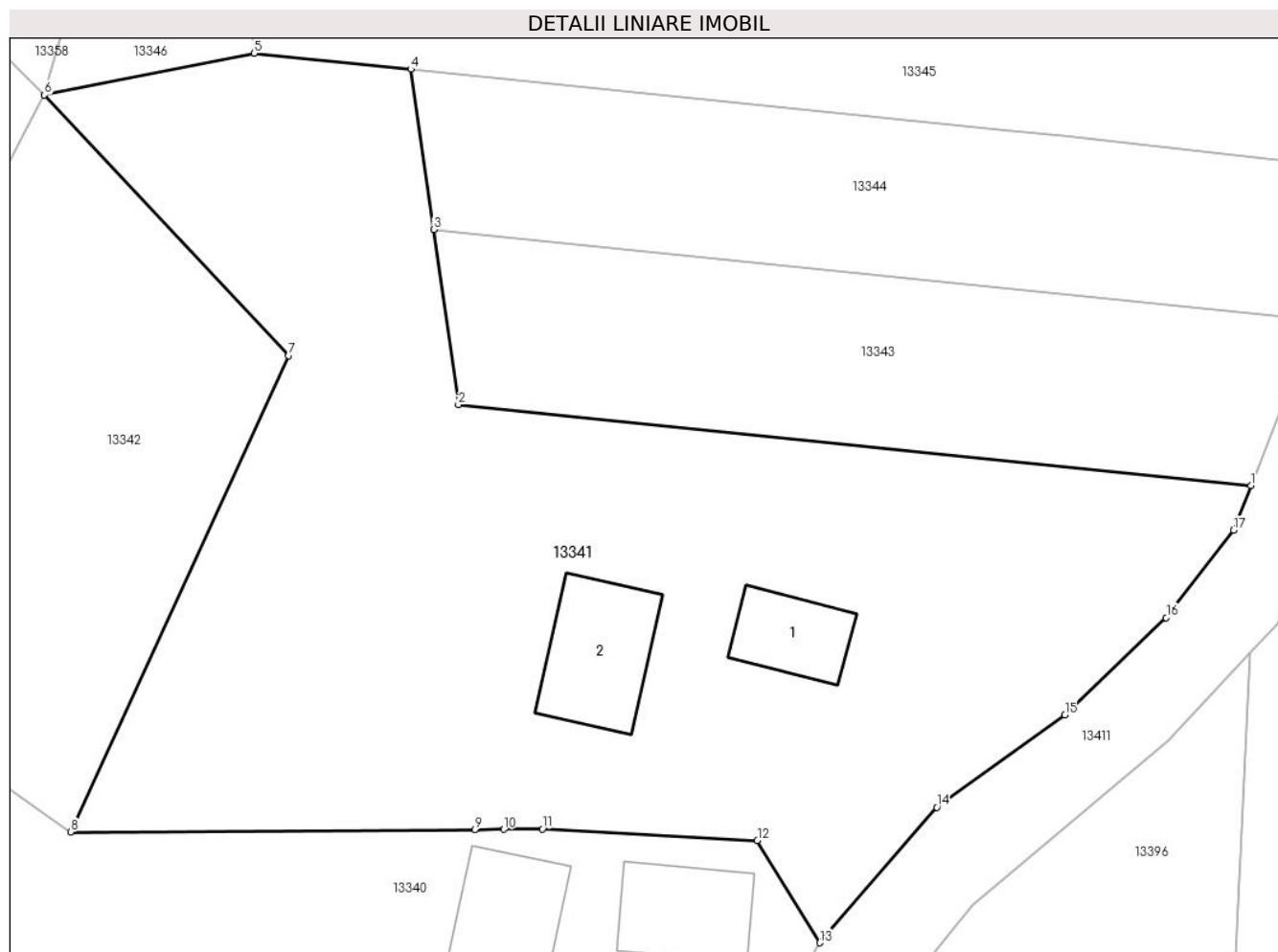
Inscrieri privind dezmembramintele dreptului de proprietate, drepturi reale de garanție și sarcini	Referințe
NU SUNT	

Anexa Nr. 1 La Partea I

Teren

Nr cadastral	Suprafața (mp)*	Observații / Referințe
	2.976	

* Suprafața este determinată în planul de proiecție Stereo 70.



Date referitoare la teren

Crt	Categorie folosință	Intravilan	Suprafața (mp)	Tarla	Parcelă	Nr. topo	Observații / Referințe
1	curți constructii	DA	580	-	-	-	
2	arabil	DA	2.396	-	-	-	

Date referitoare la construcții

Crt	Număr	Destinație construcție	Supraf. (mp)	Situație juridică	Observații / Referințe
A1.1		construcții de locuințe	52	Fara acte	Nr. niveluri:1; S. construita la sol:52 mp; S. construita desfasurata:52 mp; LOCUINTA
A1.2		construcții anexa	89	Fara acte	Nr. niveluri:1; S. construita la sol:89 mp; S. construita desfasurata:89 mp; ANEXA

Lungime Segmente

1) Valorile lungimilor segmentelor sunt obținute din proiecție în plan.

Punct început	X / Y	Punct sfârșit	X / Y	Lungime segment (** (m)
1	580.572,818 672.267,655	2	580.510,277 672.274,033	62.865
2	580.510,277 672.274,033	3	580.508,322 672.287,859	13.964

Punct început	X / Y	Punct sfârşit	X / Y	Lungime segment (** (m)
3	580.508,322 672.287,859	4	580.506,534 672.300,492	12.759
4	580.506,534 672.300,492	5	580.494,164 672.301,754	12.434
5	580.494,164 672.301,754	6	580.477,613 672.298,454	16.877
6	580.477,613 672.298,454	7	580.496,888 672.277,908	28.172
7	580.496,888 672.277,908	8	580.479,67 672.240,338	41.328
8	580.479,67 672.240,338	9	580.511,578 672.240,538	31.909
9	580.511,578 672.240,538	10	580.513,865 672.240,552	2.287
10	580.513,865 672.240,552	11	580.516,91 672.240,571	3.045
11	580.516,91 672.240,571	12	580.533,873 672.239,66	16.987
12	580.533,873 672.239,66	13	580.538,79 672.231,603	9.439
13	580.538,79 672.231,603	14	580.548,036 672.242,282	14.125
14	580.548,036 672.242,282	15	580.558,15 672.249,56	12.46
15	580.558,15 672.249,56	16	580.566,14 672.257,23	11.076
16	580.566,14 672.257,23	17	580.571,459 672.264,136	8.717
17	580.571,459 672.264,136	1	580.572,818 672.267,655	3.772

** Lungimile segmentelor sunt determinate în planul de proiecție Stereo 70 și sunt rotunjite la 1 milimetru.

*** Distanța dintre puncte este formată din segmente cumulate ce sunt mai mici decât valoarea 1 milimetru.

**DATE DESPRE IMOBILUL NR. 13342**

Oficiul de Cadastru și Publicitate Imobiliară SUCEAVA
Biroul de Cadastru și Publicitate Imobiliară Gura Humorului

A. Partea I. Descrierea imobilului

TEREN Intravilan

Adresa: Loc. Dragoiesti, Str Morii, Jud. Suceava

Nr. Crt	Nr cadastral Nr. topografic	Suprafața* (mp)	Observații / Referințe
A1		1.217	Sector cadastral:16 Teren neimprejmit;

B. Partea II. Proprietari și acte

Inscrieri privitoare la dreptul de proprietate și alte drepturi reale		Referințe
13342 / 18/03/2022		
Act Normativ nr. 7, din 13/03/1996 emis de PARLAMENTUL ROMANIEI;		
B1	Intabulare, drept de PROPRIETATE, dobandit prin Lege, cota actuala 1/1, cota initiala 1/1 1) NEIDENTIFICAT NEIDENTIFICAT	A1
Act Administrativ nr. 2064, din 14/03/2022 emis de PRIMARIA COMUNEI DRAGOIESTI;		
B2	Se noteaza posesia factica in favoarea lui 1) POENAR SIMION 2) POENAR MILIUTA	A1

C. Partea III. SARCINI .

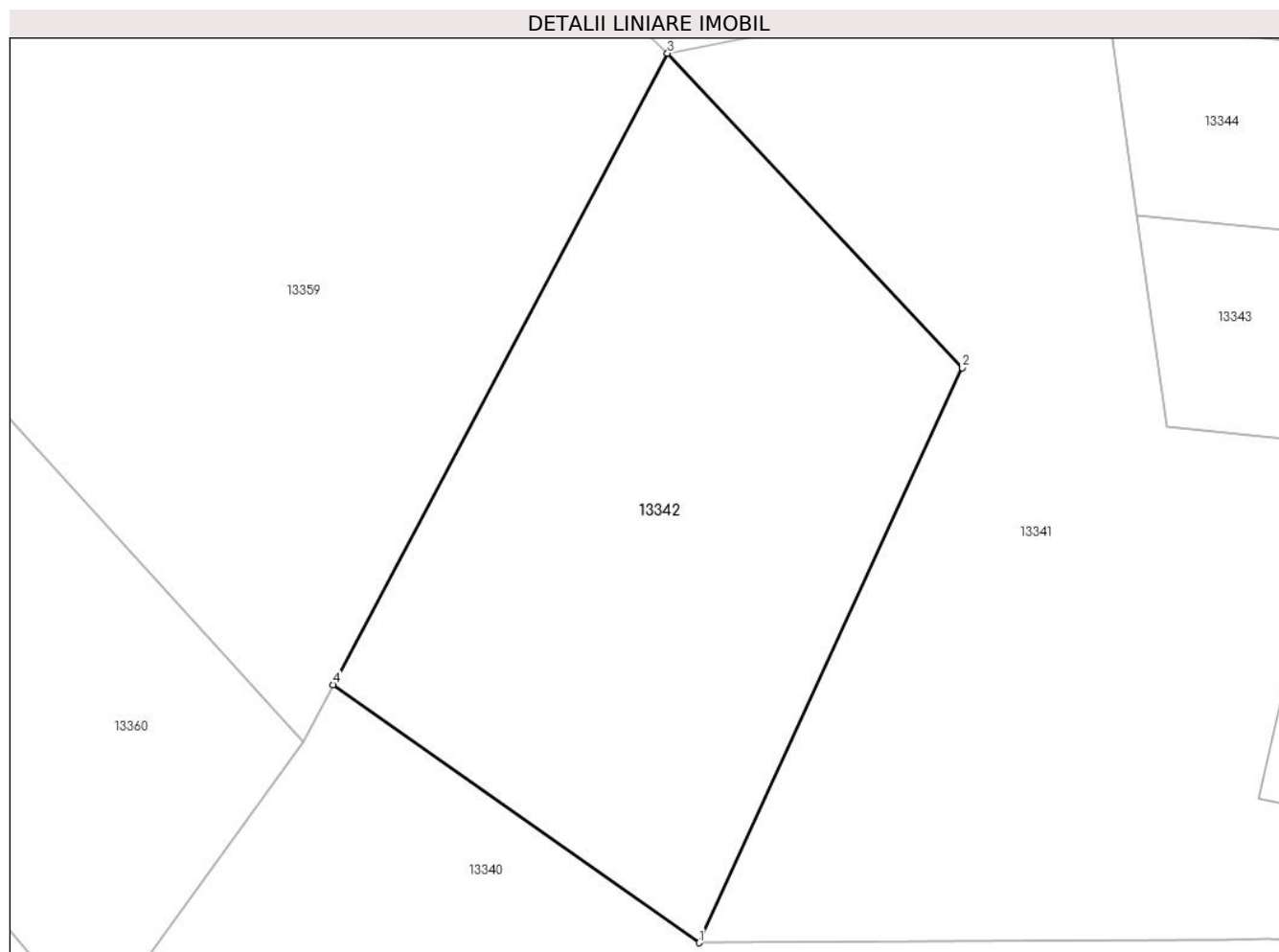
Inscrieri privind dezmembramintele dreptului de proprietate, drepturi reale de garanție și sarcini	Referințe
NU SUNT	

Anexa Nr. 1 La Partea I

Teren

Nr cadastral	Suprafața (mp)*	Observații / Referințe
	1.217	

* Suprafața este determinată în planul de proiecție Stereo 70.



Date referitoare la teren

Crt	Categorie folosință	Intra vilan	Suprafața (mp)	Tarla	Parcelă	Nr. topo	Observații / Referințe
1	arabil	DA	1.217	-	-	-	

Lungime Segmente

1) Valorile lungimilor segmentelor sunt obținute din proiecție în plan.

Punct început	X / Y	Punct sfârșit	X / Y	Lungime segment (** (m)
1	580.479,67 672.240,338	2	580.496,888 672.277,908	41.328
2	580.496,888 672.277,908	3	580.477,613 672.298,454	28.172
3	580.477,613 672.298,454	4	580.455,743 672.257,199	46.693
4	580.455,743 672.257,199	1	580.479,67 672.240,338	29.271

** Lungimile segmentelor sunt determinate în planul de proiecție Stereo 70 și sunt rotunjite la 1 milimetru.

***** Distanţa dintre puncte este formată din segmente cumulate ce sunt mai mici decât valoarea 1 milimetru.**

**DATE DESPRE IMOBILUL NR. 13343**

Oficiul de Cadastru și Publicitate Imobiliară SUCEAVA
Biroul de Cadastru și Publicitate Imobiliară Gura Humorului

A. Partea I. Descrierea imobilului

TEREN Intravilan

Adresa: Loc. Dragoiesti, Str Morii, Jud. Suceava

Nr. Crt	Nr cadastral Nr. topografic	Suprafața* (mp)	Observații / Referințe
A1		900	Sector cadastral:16 Teren neimprejmuit;

B. Partea II. Proprietari și acte

Inscrieri privitoare la dreptul de proprietate și alte drepturi reale		Referințe
13343 / 18/03/2022		
Act Normativ nr. 7, din 13/03/1996 emis de PARLAMENTUL ROMANIEI;		
B1	Intabulare, drept de PROPRIETATE, dobandit prin Lege, cota actuala 1/1, cota initiala 1/1 1) NEIDENTIFICAT NEIDENTIFICAT	A1
Act Administrativ nr. 2066, din 14/03/2022 emis de PRIMARIA COMUNEI DRAGOIESTI;		
B2	Se noteaza posesia factica in favoarea lui 1) PSIBILSCHI VIORICA	A1

C. Partea III. SARCINI .

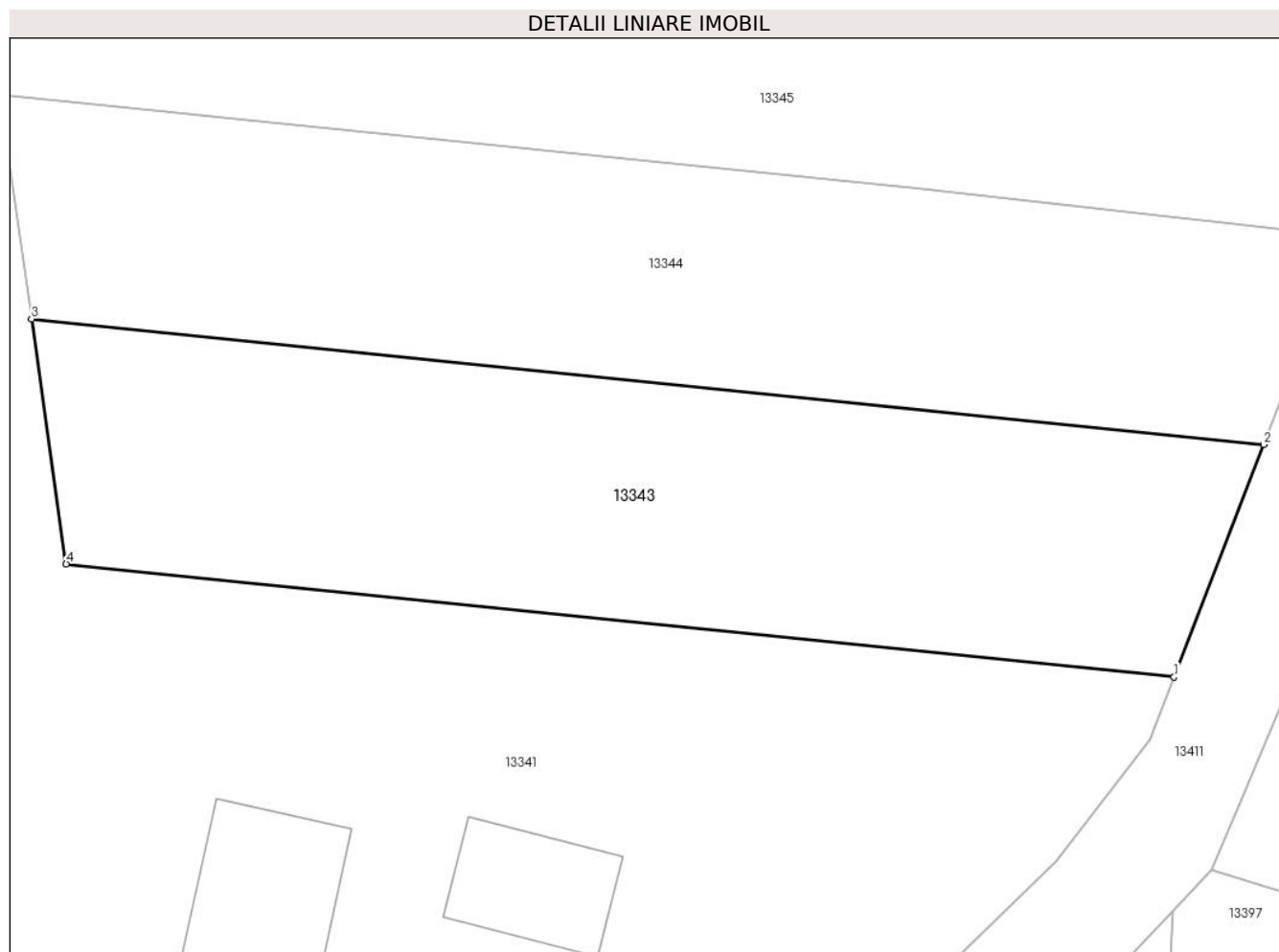
Inscrieri privind dezmembramintele dreptului de proprietate, drepturi reale de garanție și sarcini	Referințe
NU SUNT	

Anexa Nr. 1 La Partea I

Teren

Nr cadastral	Suprafața (mp)*	Observații / Referințe
	900	

* Suprafața este determinată în planul de proiecție Stereo 70.



Date referitoare la teren

Crt	Categorie folosință	Intra vilan	Suprafața (mp)	Tarla	Parcelă	Nr. topo	Observații / Referințe
1	arabil	DA	900	-	-	-	

Lungime Segmente

1) Valorile lungimilor segmentelor sunt obținute din proiecție în plan.

Punct început	X / Y	Punct sfârșit	X / Y	Lungime segment (** (m)
1	580.572,818 672.267,655	2	580.577,877 672.280,766	14.053
2	580.577,877 672.280,766	3	580.508,322 672.287,859	69.916
3	580.508,322 672.287,859	4	580.510,277 672.274,033	13.964
4	580.510,277 672.274,033	1	580.572,818 672.267,655	62.865

** Lungimile segmentelor sunt determinate în planul de proiecție Stereo 70 și sunt rotunjite la 1 milimetru.

***** Distanţa dintre puncte este formată din segmente cumulate ce sunt mai mici decât valoarea 1 milimetru.**

**DATE DESPRE IMOBILUL NR. 13344**

Oficiul de Cadastru și Publicitate Imobiliară SUCEAVA
Biroul de Cadastru și Publicitate Imobiliară Gura Humorului

A. Partea I. Descrierea imobilului

TEREN Intravilan

Adresa: Loc. Dragoiesti, Str Morii, Jud. Suceava

Nr. Crt	Nr cadastral Nr. topografic	Suprafața* (mp)	Observații / Referințe
A1		900	Sector cadastral:16 Teren neimprejmuț;

B. Partea II. Proprietari și acte

Inscrieri privitoare la dreptul de proprietate și alte drepturi reale		Referințe
13344 / 18/03/2022		
Act Normativ nr. 7, din 13/03/1996 emis de PARLAMENTUL ROMANIEI;		
B1	Intabulare, drept de PROPRIETATE, dobândit prin Lege, cota actuala 1/1, cota initiala 1/1 1) NEIDENTIFICAT NEIDENTIFICAT	A1
Act Administrativ nr. 2065, din 14/03/2022 emis de PRIMARIA COMUNEI DRAGOIESTI;		
B2	Se noteaza posesia factica in favoarea lui 1) CUCU IULIAN	A1

C. Partea III. SARCINI .

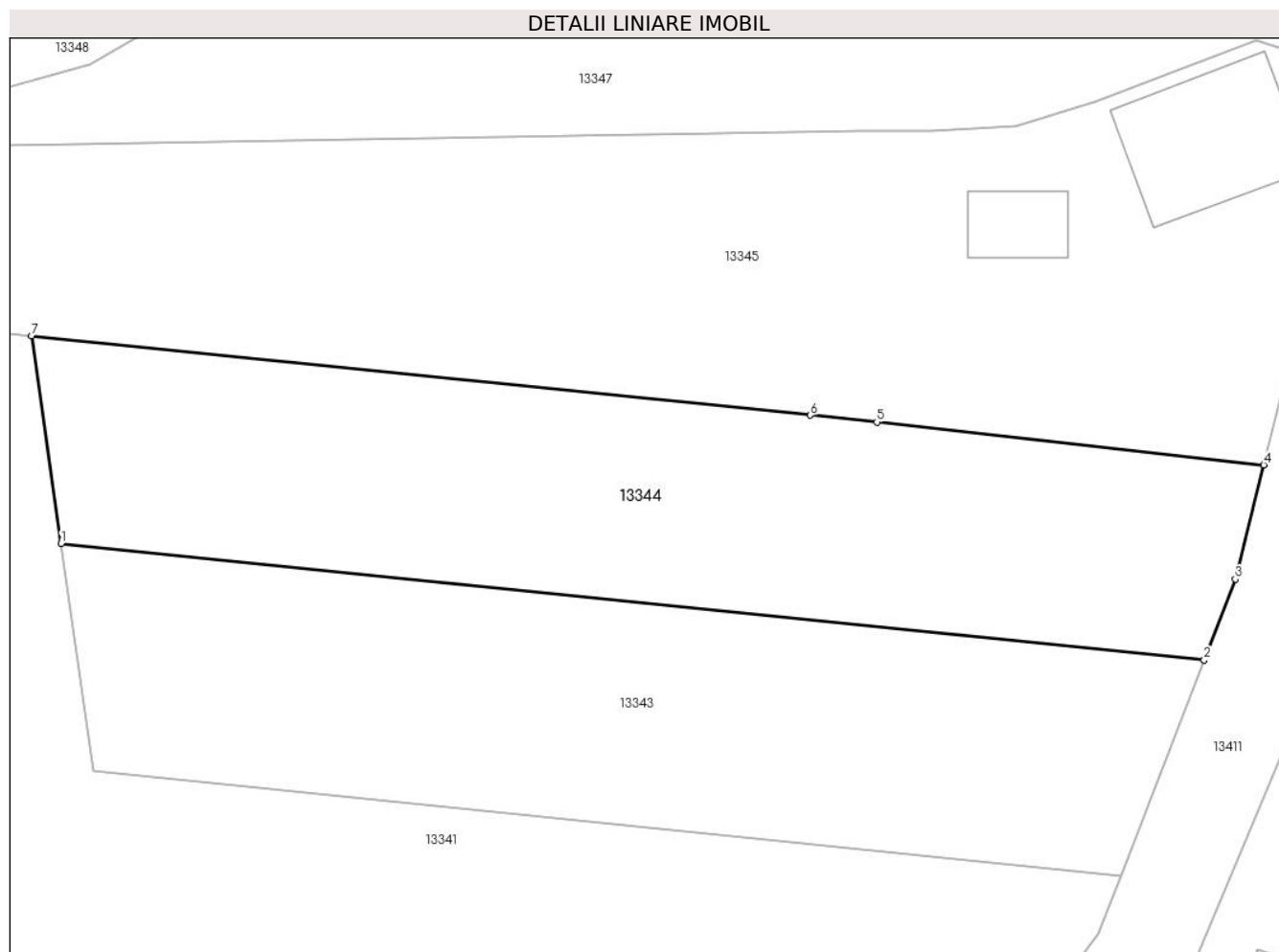
Inscrieri privind dezmembramintele dreptului de proprietate, drepturi reale de garanție și sarcini	Referințe
NU SUNT	

Anexa Nr. 1 La Partea I

Teren

Nr cadastral	Suprafața (mp)*	Observații / Referințe
	900	

* Suprafața este determinată în planul de proiecție Stereo 70.



Date referitoare la teren

Crt	Categorie folosință	Intravilan	Suprafața (mp)	Tarla	Parcelă	Nr. topo	Observații / Referințe
1	arabil	DA	900	-	-	-	

Lungime Segmente

1) Valorile lungimilor segmentelor sunt obținute din proiecție în plan.

Punct început	X / Y	Punct sfârșit	X / Y	Lungime segment (** (m)
1	580.508,322 672.287,859	2	580.577,877 672.280,766	69.916
2	580.577,877 672.280,766	3	580.579,777 672.285,688	5.276
3	580.579,777 672.285,688	4	580.581,506 672.292,635	7.159
4	580.581,506 672.292,635	5	580.557,966 672.295,248	23.685
5	580.557,966 672.295,248	6	580.553,921 672.295,66	4.066

Punct început	X / Y	Punct sfârșit	X / Y	Lungime segment (** (m)
6	580.553,921 672.295,66	7	580.506,534 672.300,492	47.633
7	580.506,534 672.300,492	1	580.508,322 672.287,859	12.759

** Lungimile segmentelor sunt determinate în planul de proiecție Stereo 70 și sunt rotunjite la 1 milimetru.

*** Distanța dintre puncte este formată din segmente cumulate ce sunt mai mici decât valoarea 1 milimetru.

**DATE DESPRE IMOBILUL NR. 13345**

Oficiul de Cadastru și Publicitate Imobiliară SUCEAVA
Biroul de Cadastru și Publicitate Imobiliară Gura Humorului

A. Partea I. Descrierea imobilului

TEREN Intravilan

Adresa: Loc. Dragoiesti, Str Morii, Nr. 42, Jud. Suceava

Nr. Crt	Nr cadastral Nr. topografic	Suprafața* (mp)	Observații / Referințe
A1	31585	1.500	Sector cadastral:16 Teren neimprejmut;

Construcții

Crt	Nr cadastral Nr. topografic	Adresa	Observații / Referințe
A1.1		Loc. Dragoiesti, Str Morii, Nr. 42, Jud. Suceava	Nr. niveluri:1; S. construita la sol:77 mp; S. construita desfasurata:77 mp; LOCUINTA
A1.3		Loc. Dragoiesti, Str Morii, Nr. 42, Jud. Suceava	Nr. niveluri:1; S. construita la sol:25 mp; S. construita desfasurata:25 mp; ANEXA

B. Partea II. Proprietari și acte

Inscrieri privitoare la dreptul de proprietate și alte drepturi reale		Referințe
2795 / 21/08/2006		
Act Administrativ nr. 1835, din 05/03/1996 emis de Comisia Judeteana Suceava;		
B1	Intabulare, drept de PROPRIETATE, dobandit prin Reconstituire, cota actuala 5/6, cota initiala 5/6 1) POENAR VIORICA, se noteaza lipsa CNP; 2) MOROSAN ANGHELINA, se noteaza lipsa CNP; 3) NACU CONSTANTIN, se noteaza lipsa CNP; 4) NACU VASILE, se noteaza lipsa CNP; 5) NACU MARIAN, se noteaza lipsa CNP;	A1
13345 / 18/03/2022		
Act Administrativ nr. 2526, din 31/03/2022 emis de PRIMARIA COMUNEI DRAGOIESTI;		
B2	Intabulare, drept de PROPRIETATE, dobandit prin Lege, cota actuala 1/1, cota initiala 1/1 1) POENAR VIORICA, se noteaza lipsa CNP; 2) NACU CONSTANTIN, se noteaza lipsa CNP; 3) NACU VASILE, se noteaza lipsa CNP; 4) NACU MARIAN, se noteaza lipsa CNP; 5) MOROSAN ANGHELINA, se noteaza lipsa CNP;	A1.3
2795 / 21/08/2006		
Act Notarial nr. 187, din 02/04/1997 emis de BNP PETRU ATANASOAEI;		
B3	Intabulare, drept de PROPRIETATE, dobandit prin Succesiune, cota actuala 1/18, cota initiala 1/18 1) NACU CONSTANTIN, se noteaza lipsa CNP;	A1
B4	Intabulare, drept de PROPRIETATE, dobandit prin Succesiune, cota actuala 1/18, cota initiala 1/18 1) NACU VASILE, se noteaza lipsa CNP;	A1
B5	Intabulare, drept de PROPRIETATE, dobandit prin Succesiune, cota actuala 1/18, cota initiala 1/18 1) POENAR VIORICA, se noteaza lipsa CNP;	A1
B6	Intabulare, drept de PROPRIETATE, dobandit prin Succesiune, cota actuala 1/1, cota initiala 1/1 1) POENAR VIORICA, se noteaza lipsa CNP; 2) NACU VASILE, se noteaza lipsa CNP; 3) NACU CONSTANTIN, se noteaza lipsa CNP;	A1.1

C. Partea III. SARCINI .

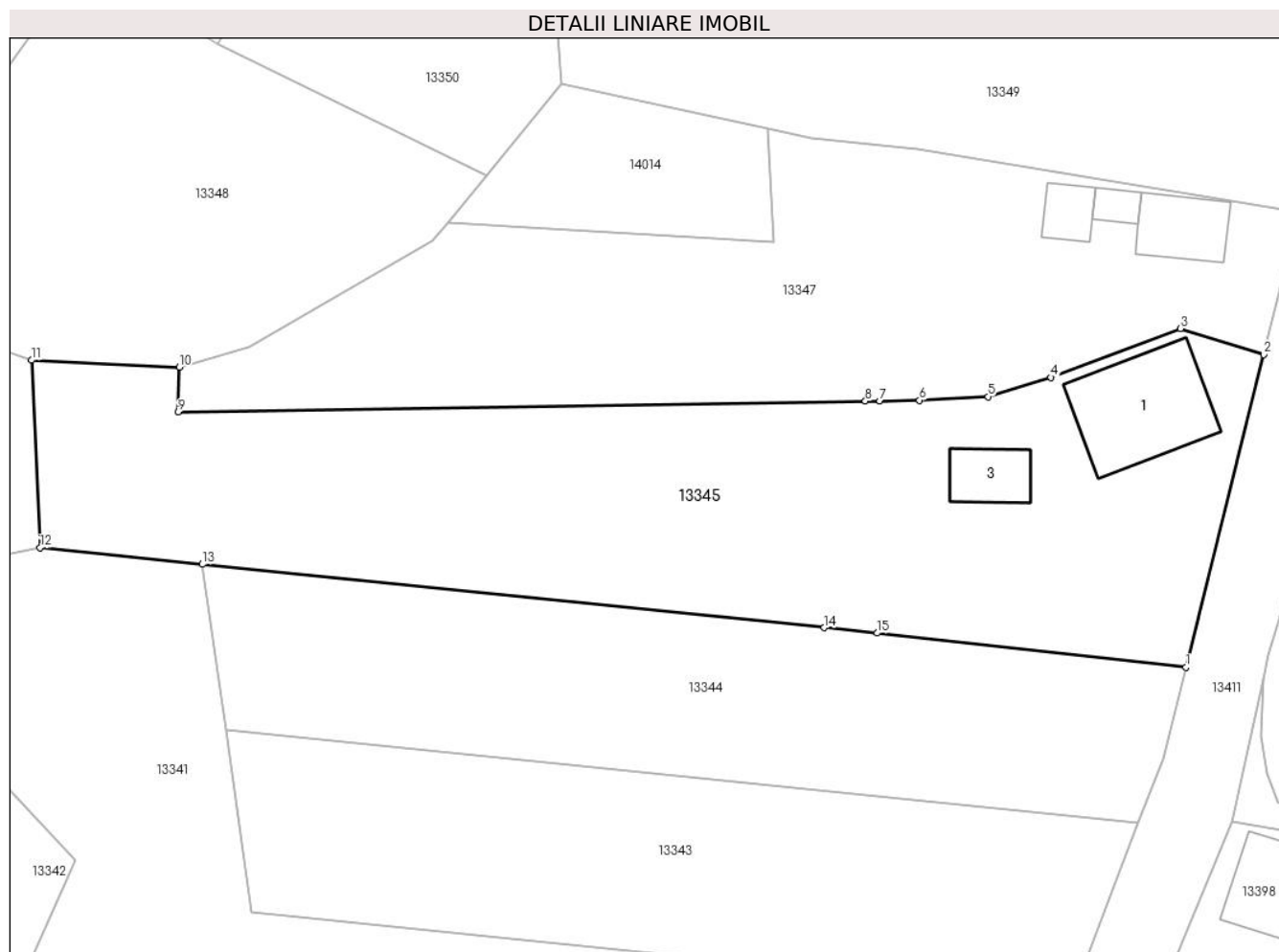
Inscrieri privind dezmembramintele dreptului de proprietate, drepturi reale de garanție și sarcini	Referințe
NU SUNT	

Anexa Nr. 1 La Partea I

Teren

Nr cadastral	Suprafața (mp)*	Observații / Referințe
31585	1.500	

* Suprafața este determinată în planul de proiecție Stereo 70.



Date referitoare la teren

Crt	Categorie folosință	Intravilan	Suprafața (mp)	Tarla	Parcelă	Nr. topo	Observații / Referințe
1	curți constructii	DA	600	-	-	-	
2	arabil	DA	900	-	-	-	

Date referitoare la construcții

Crt	Număr	Destinație construcție	Supraf. (mp)	Situație juridică	Observații / Referințe
A1.1		construcții de locuințe	77	Cu acte	Nr. niveluri:1; S. construita la sol:77 mp; S. construita desfasurata:77 mp; LOCUINTA
A1.3		construcții anexa	25	Cu acte	Nr. niveluri:1; S. construita la sol:25 mp; S. construita desfasurata:25 mp; ANEXA

Lungime Segmente

1) Valorile lungimilor segmentelor sunt obținute din proiecție în plan.

Punct început	X / Y	Punct sfârșit	X / Y	Lungime segment (** (m)
1	580.581,506 672.292,635	2	580.587,435 672.316,462	24.554
2	580.587,435 672.316,462	3	580.581,079 672.318,441	6.657

Punct început	X / Y	Punct sfârșit	X / Y	Lungime segment (** (m)
3	580.581,079 672.318,441	4	580.571,22 672.314,727	10.535
4	580.571,22 672.314,727	5	580.566,41 672.313,261	5.028
5	580.566,41 672.313,261	6	580.561,199 672.312,977	5.219
6	580.561,199 672.312,977	7	580.558,171 672.312,934	3.028
7	580.558,171 672.312,934	8	580.557,069 672.312,919	1.102
8	580.557,069 672.312,919	9	580.504,688 672.312,091	52.388
9	580.504,688 672.312,091	10	580.504,768 672.315,5	3.41
10	580.504,768 672.315,5	11	580.493,517 672.316,03	11.263
11	580.493,517 672.316,03	12	580.494,164 672.301,754	14.291
12	580.494,164 672.301,754	13	580.506,534 672.300,492	12.434
13	580.506,534 672.300,492	14	580.553,921 672.295,66	47.633
14	580.553,921 672.295,66	15	580.557,966 672.295,248	4.066
15	580.557,966 672.295,248	1	580.581,506 672.292,635	23.685

** Lungimile segmentelor sunt determinate în planul de proiecție Stereo 70 și sunt rotunjite la 1 milimetru.

*** Distanța dintre puncte este formată din segmente cumulate ce sunt mai mici decât valoarea 1 milimetru.

**DATE DESPRE IMOBILUL NR. 13346**

Oficiul de Cadastru și Publicitate Imobiliară SUCEAVA
Biroul de Cadastru și Publicitate Imobiliară Gura Humorului

A. Partea I. Descrierea imobilului

TEREN Intravilan

Adresa: Loc. Dragoiesti, Str Morii, Jud. Suceava

Nr. Crt	Nr cadastral Nr. topografic	Suprafața* (mp)	Observații / Referințe
A1		237	Sector cadastral:16 Teren neimprejmuit;

B. Partea II. Proprietari și acte

Inscrieri privitoare la dreptul de proprietate și alte drepturi reale		Referințe
13346 / 18/03/2022		
Act Normativ nr. 7, din 13/03/1996 emis de PARLAMENTUL ROMANIEI;		
B1	Inscrierea provizorie, drept de PROPRIETATE, dobandit prin Lege, cota actuala 1/1, cota initiala 1/1 1) COMUNA DRAGOIESTI, CIF:4441190	A1

C. Partea III. SARCINI .

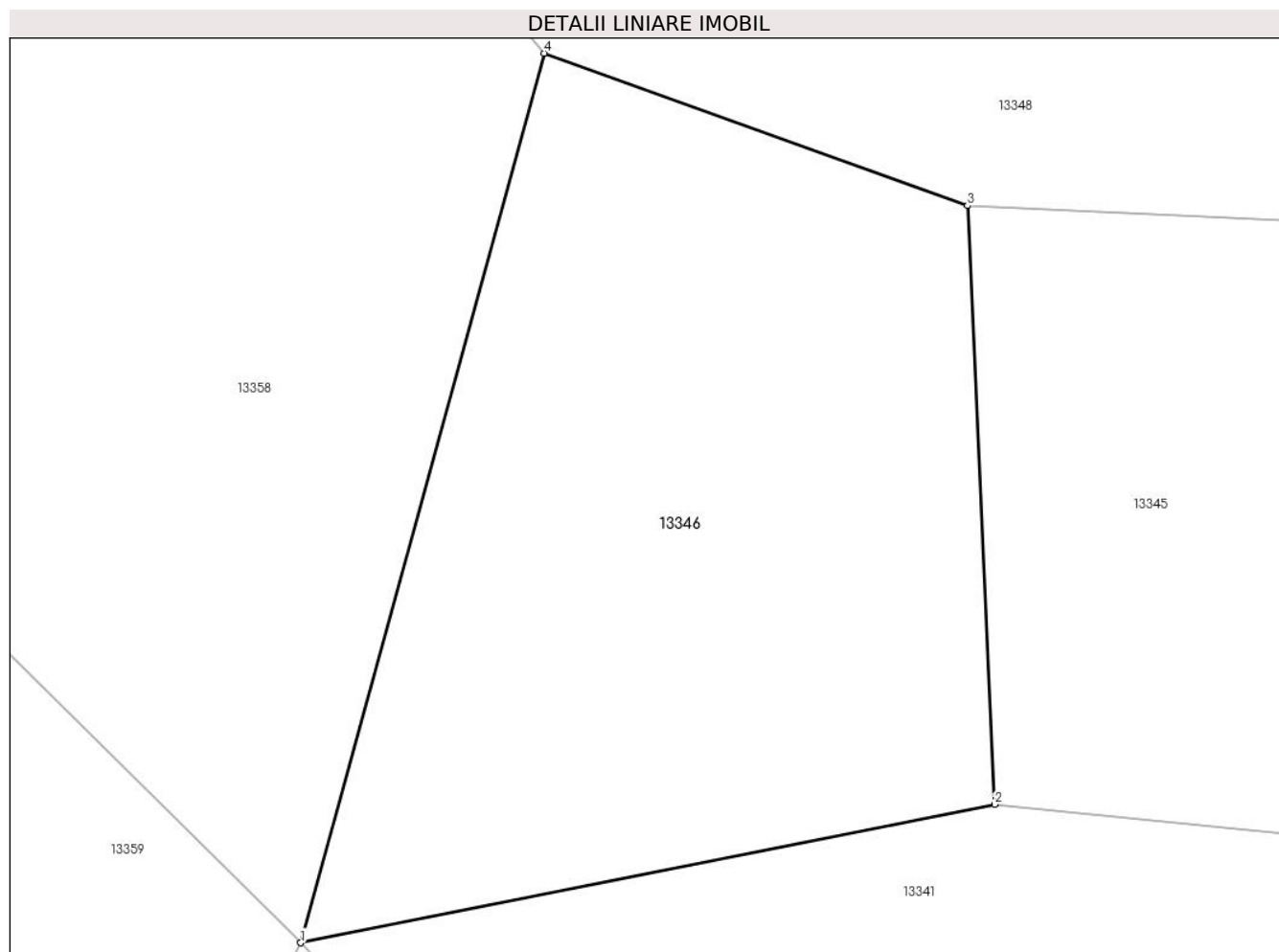
Inscrieri privind dezmembramintele dreptului de proprietate, drepturi reale de garanție și sarcini	Referințe
NU SUNT	

Anexa Nr. 1 La Partea I

Teren

Nr cadastral	Suprafața (mp)*	Observații / Referințe
	237	

* Suprafața este determinată în planul de proiecție Stereo 70.



Date referitoare la teren

Crt	Categorie folosință	Intravilan	Suprafața (mp)	Tarla	Parcelă	Nr. topo	Observații / Referințe
1	arabil	DA	237	-	-	-	

Lungime Segmente

1) Valorile lungimilor segmentelor sunt obținute din proiecție în plan.

Punct început	X / Y	Punct sfârșit	X / Y	Lungime segment (** (m)
1	580.477,613 672.298,454	2	580.494,164 672.301,754	16.877
2	580.494,164 672.301,754	3	580.493,517 672.316,03	14.291
3	580.493,517 672.316,03	4	580.483,414 672.319,665	10.737
4	580.483,414 672.319,665	1	580.477,613 672.298,454	21.99

** Lungimile segmentelor sunt determinate în planul de proiecție Stereo 70 și sunt rotunjite la 1 milimetru.

***** Distanţa dintre puncte este formată din segmente cumulate ce sunt mai mici decât valoarea 1 milimetru.**

**DATE DESPRE IMOBILUL NR. 13347**

Oficiul de Cadastru și Publicitate Imobiliară SUCEAVA
Biroul de Cadastru și Publicitate Imobiliară Gura Humorului

A. Partea I. Descrierea imobilului

TEREN Intravilan

Adresa: Loc. Dragoiesti, Str Morii, Nr. 40, Jud. Suceava

Nr. Crt	Nr cadastral Nr. topografic	Suprafața* (mp)	Observații / Referințe
A1		1.100	Sector cadastral:16 Teren neimprijmit;

Construcții

Crt	Nr cadastral Nr. topografic	Adresa	Observații / Referințe
A1.1		Loc. Dragoiesti, Str Morii, Nr. 40, Jud. Suceava	Nr. niveluri:1; S. construita la sol:32 mp; S. construita desfasurata:32 mp; LOCUINTA
A1.2		Loc. Dragoiesti, Str Morii, Nr. 40, Jud. Suceava	Nr. niveluri:1; S. construita la sol:8 mp; S. construita desfasurata:8 mp; ANEXA
A1.3		Loc. Dragoiesti, Str Morii, Nr. 40, Jud. Suceava	Nr. niveluri:1; S. construita la sol:16 mp; S. construita desfasurata:16 mp; ANEXA

B. Partea II. Proprietari și acte

Inscrieri privitoare la dreptul de proprietate și alte drepturi reale		Referințe
13347 / 18/03/2022		
Act Notarial nr. 64, din 09/05/2018 emis de BIN DUMITRU MIHAELA;		
B1	Intabulare, drept de PROPRIETATE, dobandit prin Succesiune, cota actuala 1/1, cota initiala 1/1 1) JAUCA CONSTANTIN	A1, A1.1, A1.2, A1.3

C. Partea III. SARCINI .

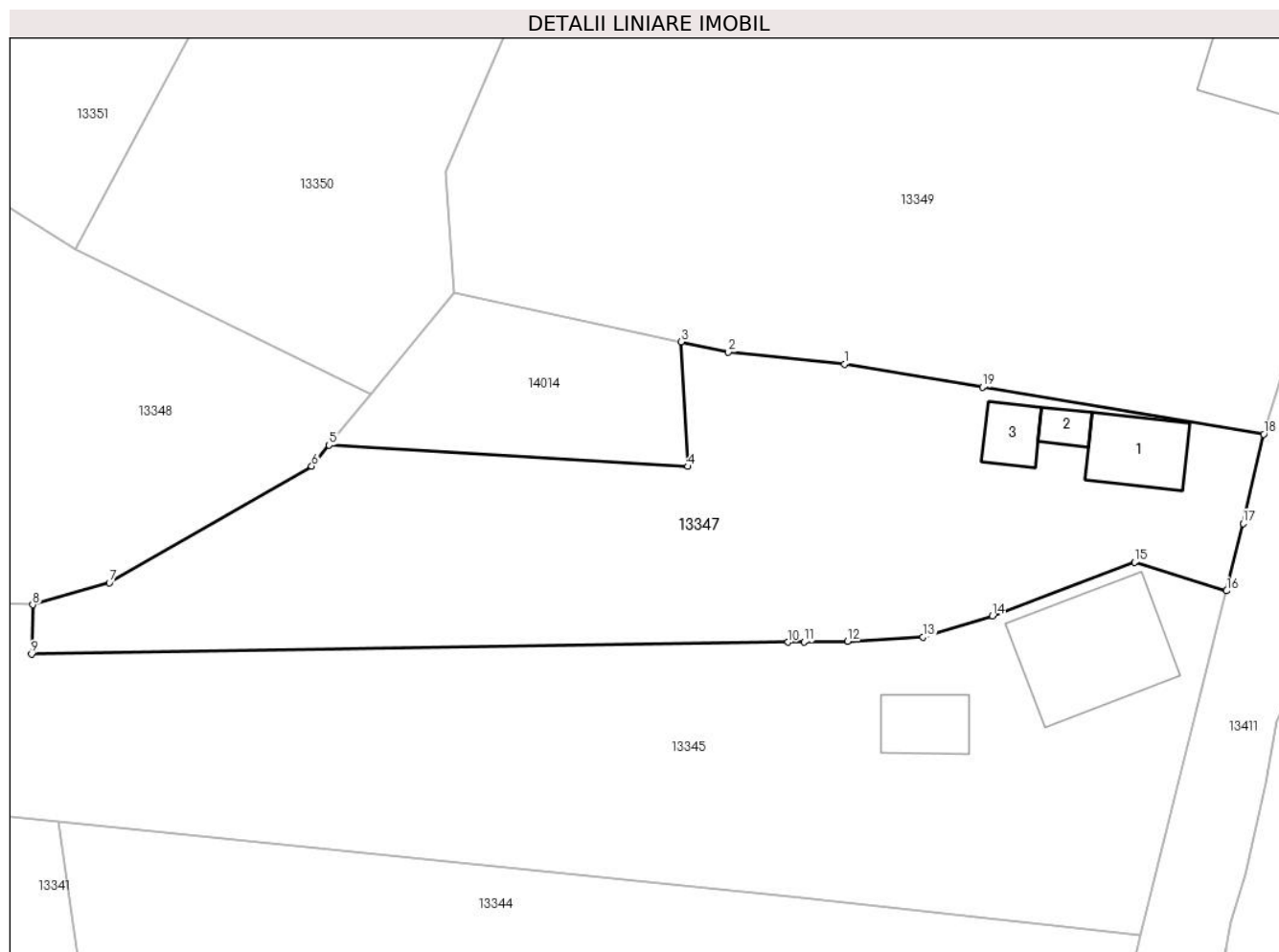
Inscrieri privind dezmembramintele dreptului de proprietate, drepturi reale de garanție și sarcini	Referințe
NU SUNT	

Anexa Nr. 1 La Partea I

Teren

Nr cadastral	Suprafața (mp)*	Observații / Referințe
	1.100	

* Suprafața este determinată în planul de proiecție Stereo 70.



Date referitoare la teren

Crt	Categorie folosință	Intra vilan	Suprafața (mp)	Tarla	Parcelă	Nr. topo	Observații / Referințe
1	curți constructii	DA	250	-	-	-	
2	arabil	DA	850	-	-	-	

Date referitoare la construcții

Crt	Număr	Destinație construcție	Supraf. (mp)	Situație juridică	Observații / Referințe
A1.1		construcții de locuințe	32	Cu acte	Nr. niveluri:1; S. construita la sol:32 mp; S. construita desfasurata:32 mp; LOCUINTA
A1.2		construcții anexa	8	Cu acte	Nr. niveluri:1; S. construita la sol:8 mp; S. construita desfasurata:8 mp; ANEXA
A1.3		construcții anexa	16	Cu acte	Nr. niveluri:1; S. construita la sol:16 mp; S. construita desfasurata:16 mp; ANEXA

Lungime Segmente

1) Valorile lungimilor segmentelor sunt obținute din proiecție în plan.

Punct început	X / Y	Punct sfârșit	X / Y	Lungime segment (** (m)
1	580.560,989 672.332,151	2	580.552,935 672.332,984	8.097

Punct început	X / Y	Punct sfârșit	X / Y	Lungime segment (** (m)
2	580.552,935 672.332,984	3	580.549,652 672.333,69	3.358
3	580.549,652 672.333,69	4	580.550,113 672.325,068	8.634
4	580.550,113 672.325,068	5	580.525,285 672.326,55	24.872
5	580.525,285 672.326,55	6	580.524,085 672.325,088	1.891
6	580.524,085 672.325,088	7	580.510,075 672.317,021	16.167
7	580.510,075 672.317,021	8	580.504,768 672.315,5	5.521
8	580.504,768 672.315,5	9	580.504,688 672.312,091	3.41
9	580.504,688 672.312,091	10	580.557,069 672.312,919	52.388
10	580.557,069 672.312,919	11	580.558,171 672.312,934	1.102
11	580.558,171 672.312,934	12	580.561,199 672.312,977	3.028
12	580.561,199 672.312,977	13	580.566,41 672.313,261	5.219
13	580.566,41 672.313,261	14	580.571,22 672.314,727	5.028
14	580.571,22 672.314,727	15	580.581,079 672.318,441	10.535
15	580.581,079 672.318,441	16	580.587,435 672.316,462	6.657
16	580.587,435 672.316,462	17	580.588,569 672.321,134	4.808
17	580.588,569 672.321,134	18	580.590,01 672.327,31	6.342
18	580.590,01 672.327,31	19	580.570,528 672.330,56	19.751
19	580.570,528 672.330,56	1	580.560,989 672.332,151	9.671

** Lungimile segmentelor sunt determinate în planul de proiecție Stereo 70 și sunt rotunjite la 1 milimetru.

*** Distanța dintre puncte este formată din segmente cumulate ce sunt mai mici decât valoarea 1 milimetru.

**DATE DESPRE IMOBILUL NR. 13348**

Oficiul de Cadastru și Publicitate Imobiliară SUCEAVA
Biroul de Cadastru și Publicitate Imobiliară Gura Humorului

A. Partea I. Descrierea imobilului

TEREN Intravilan

Adresa: Loc. Dragoiesti, Str Morii, Jud. Suceava

Nr. Crt	Nr cadastral Nr. topografic	Suprafața* (mp)	Observații / Referințe
A1		835	Sector cadastral:16 Teren neimprejmuit;

B. Partea II. Proprietari și acte

Inscrieri privitoare la dreptul de proprietate și alte drepturi reale		Referințe
13348 / 18/03/2022		
Act Normativ nr. 7, din 13/03/1996 emis de PARLAMENTUL ROMANIEI;		
B1	Inscrierea provizorie, drept de PROPRIETATE, dobandit prin Lege, cota actuala 1/1, cota initiala 1/1 1) COMUNA DRAGOIESTI, CIF:4441190	A1

C. Partea III. SARCINI .

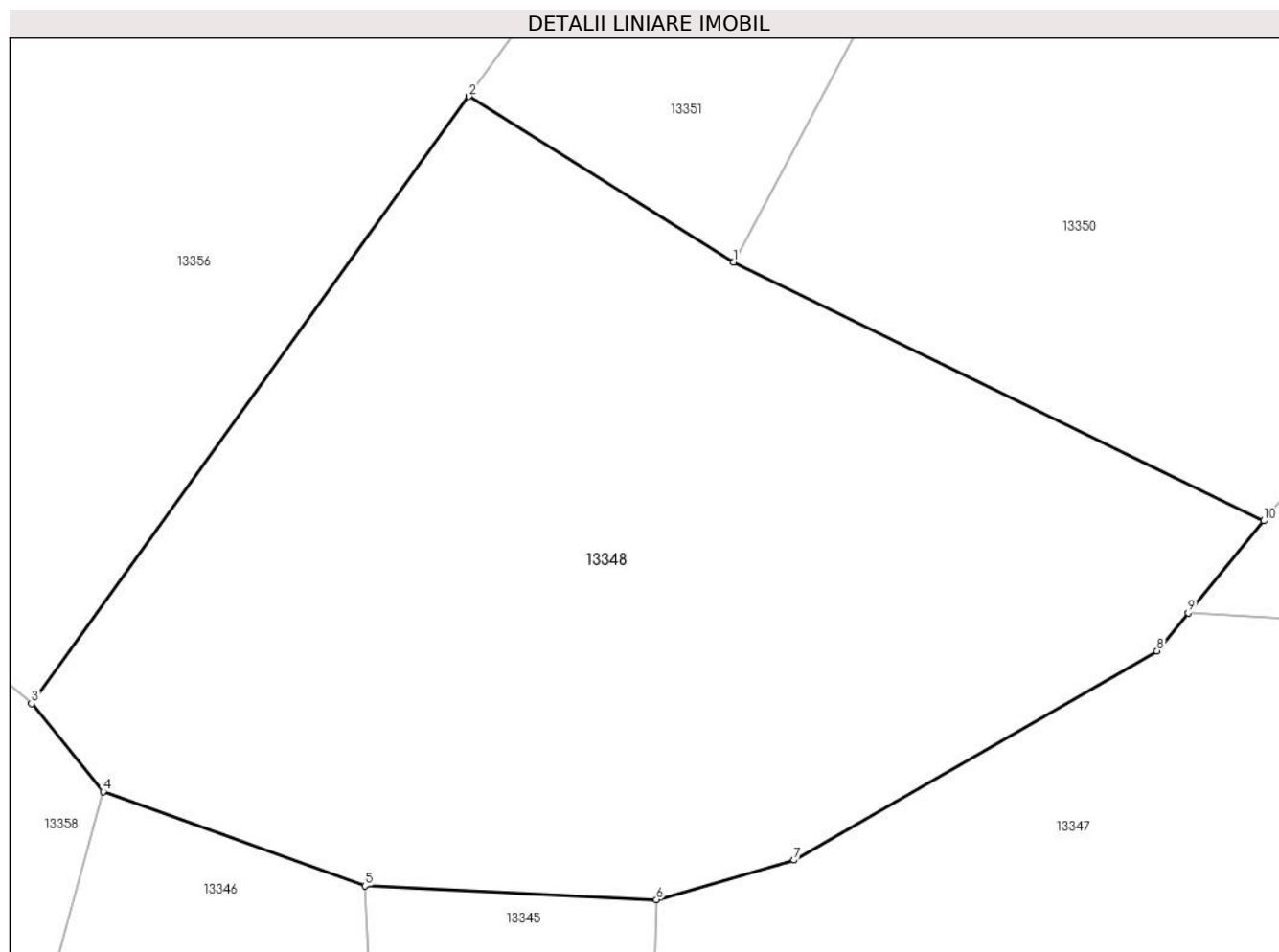
Inscrieri privind dezmembramintele dreptului de proprietate, drepturi reale de garanție și sarcini	Referințe
NU SUNT	

Anexa Nr. 1 La Partea I

Teren

Nr cadastral	Suprafața (mp)*	Observații / Referințe
	835	

* Suprafața este determinată în planul de proiecție Stereo 70.



Date referitoare la teren

Crt	Categorie folosință	Intravilan	Suprafața (mp)	Tarla	Parcelă	Nr. topo	Observații / Referințe
1	arabil	DA	835	-	-	-	

Lungime Segmente

1) Valorile lungimilor segmentelor sunt obținute din proiecție în plan.

Punct început	X / Y	Punct sfârșit	X / Y	Lungime segment (** (m)
1	580.507,733 672.340,079	2	580.497,534 672.346,473	12.038
2	580.497,534 672.346,473	3	580.480,653 672.323,059	28.865
3	580.480,653 672.323,059	4	580.483,414 672.319,665	4.375
4	580.483,414 672.319,665	5	580.493,517 672.316,03	10.737
5	580.493,517 672.316,03	6	580.504,768 672.315,5	11.263

Punct început	X / Y	Punct sfârșit	X / Y	Lungime segment (** (m)
6	580.504,768 672.315,5	7	580.510,075 672.317,021	5.521
7	580.510,075 672.317,021	8	580.524,085 672.325,088	16.167
8	580.524,085 672.325,088	9	580.525,285 672.326,55	1.891
9	580.525,285 672.326,55	10	580.528,203 672.330,107	4.601
10	580.528,203 672.330,107	1	580.507,733 672.340,079	22.77

** Lungimile segmentelor sunt determinate în planul de proiecție Stereo 70 și sunt rotunjite la 1 milimetru.

*** Distanța dintre puncte este formată din segmente cumulate ce sunt mai mici decât valoarea 1 milimetru.

**DATE DESPRE IMOBILUL NR. 13349**

Oficiul de Cadastru și Publicitate Imobiliară SUCEAVA
Biroul de Cadastru și Publicitate Imobiliară Gura Humorului

A. Partea I. Descrierea imobilului

TEREN Intravilan

Adresa: Loc. Dragoiesti, Str Morii, Nr. 38, Jud. Suceava

Nr. Crt	Nr cadastral Nr. topografic	Suprafața* (mp)	Observații / Referințe
A1		4.234	Sector cadastral:16 Teren neimprejmuit;

B. Partea II. Proprietari și acte

Inscrieri privitoare la dreptul de proprietate și alte drepturi reale		Referințe
13349 / 18/03/2022		
Act Normativ nr. 7, din 13/03/1996 emis de PARLAMENTUL ROMANIEI;		
B1	Inscrierea provizorie, drept de PROPRIETATE, dobandit prin Lege, cota actuala 1/1, cota initiala 1/1 1) COMUNA DRAGOIESTI, CIF:4441190	A1

C. Partea III. SARCINI .

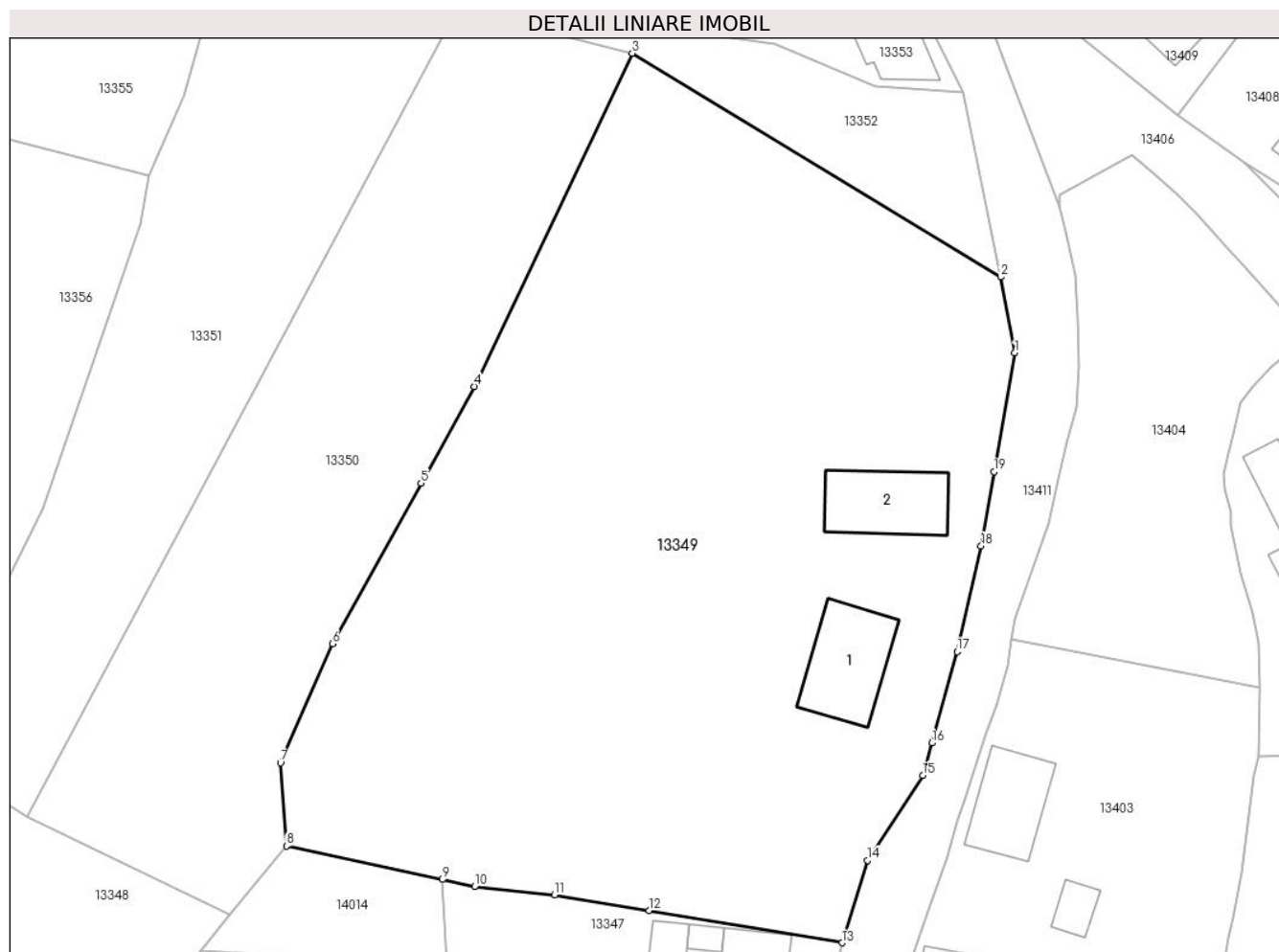
Inscrieri privind dezmembramintele dreptului de proprietate, drepturi reale de garanție și sarcini	Referințe
NU SUNT	

Anexa Nr. 1 La Partea I

Teren

Nr cadastral	Suprafața (mp)*	Observații / Referințe
	4.234	

* Suprafața este determinată în planul de proiecție Stereo 70.



Date referitoare la teren

Crt	Categorie folosință	Intravilan	Suprafața (mp)	Tarla	Parcelă	Nr. topo	Observații / Referințe
1	curți constructii	DA	389	-	-	-	
2	arabil	DA	3.845	-	-	-	

Date referitoare la construcții

Crt	Număr	Destinație construcție	Supraf. (mp)	Situație juridică	Observații / Referințe
A1.1		construcții de locuințe	86	Fara acte	Nr. niveluri:1; S. construita la sol:86 mp; S. construita desfasurata:86 mp; LOCUINTA
A1.2		construcții anexa	78	Fara acte	Nr. niveluri:1; S. construita la sol:78 mp; S. construita desfasurata:78 mp; ANEXA

Lungime Segmente

1) Valorile lungimilor segmentelor sunt obținute din proiecție în plan.

Punct început	X / Y	Punct sfârșit	X / Y	Lungime segment (** (m)
1	580.607,46 672.386,83	2	580.606,02 672.394,49	7.794
2	580.606,02 672.394,49	3	580.568,827 672.417,051	43.501

Punct început	X / Y	Punct sfârșit	X / Y	Lungime segment (** (m)
3	580.568,827 672.417,051	4	580.552,906 672.383,425	37.205
4	580.552,906 672.383,425	5	580.547,508 672.373,677	11.143
5	580.547,508 672.373,677	6	580.538,557 672.357,491	18.496
6	580.538,557 672.357,491	7	580.533,321 672.345,462	13.119
7	580.533,321 672.345,462	8	580.533,922 672.337,075	8.409
8	580.533,922 672.337,075	9	580.549,652 672.333,69	16.09
9	580.549,652 672.333,69	10	580.552,935 672.332,984	3.358
10	580.552,935 672.332,984	11	580.560,989 672.332,151	8.097
11	580.560,989 672.332,151	12	580.570,528 672.330,56	9.671
12	580.570,528 672.330,56	13	580.590,01 672.327,31	19.751
13	580.590,01 672.327,31	14	580.592,61 672.335,63	8.717
14	580.592,61 672.335,63	15	580.598,17 672.344,19	10.207
15	580.598,17 672.344,19	16	580.599,079 672.347,468	3.402
16	580.599,079 672.347,468	17	580.601,635 672.356,689	9.569
17	580.601,635 672.356,689	18	580.604,05 672.367,344	10.925
18	580.604,05 672.367,344	19	580.605,364 672.374,851	7.621
19	580.605,364 672.374,851	1	580.607,46 672.386,83	12.161

** Lungimile segmentelor sunt determinate în planul de proiecție Stereo 70 și sunt rotunjite la 1 milimetru.

*** Distanța dintre puncte este formată din segmente cumulate ce sunt mai mici decât valoarea 1 milimetru.

**DATE DESPRE IMOBILUL NR. 13350**

Oficiul de Cadastru și Publicitate Imobiliară SUCEAVA
Biroul de Cadastru și Publicitate Imobiliară Gura Humorului

A. Partea I. Descrierea imobilului

TEREN Intravilan

Adresa: Loc. Dragoiesti, Jud. Suceava

Nr. Crt	Nr cadastral Nr. topografic	Suprafața* (mp)	Observații / Referințe
A1		1.854	Sector cadastral:16 Teren neimprejmuit;

B. Partea II. Proprietari și acte

Inscrieri privitoare la dreptul de proprietate și alte drepturi reale		Referințe
13350 / 18/03/2022		
Act Normativ nr. 7, din 13/03/1996 emis de PARLAMENTUL ROMANIEI;		
B1	Inscrierea provizorie, drept de PROPRIETATE, dobandit prin Lege, cota actuala 1/1, cota initiala 1/1 1) COMUNA DRAGOIESTI, CIF:4441190	A1

C. Partea III. SARCINI .

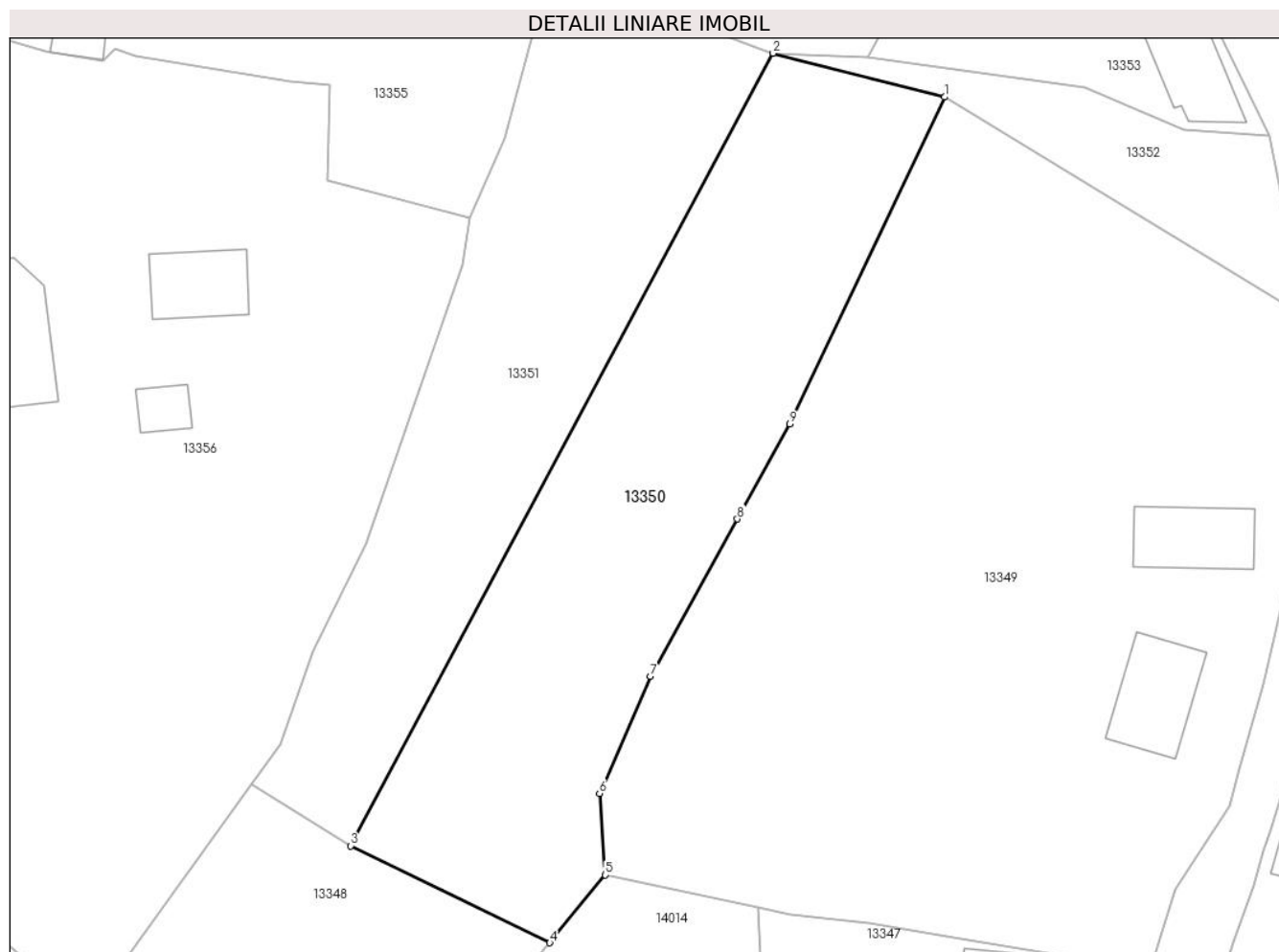
Inscrieri privind dezmembramintele dreptului de proprietate, drepturi reale de garanție și sarcini	Referințe
NU SUNT	

Anexa Nr. 1 La Partea I

Teren

Nr cadastral	Suprafața (mp)*	Observații / Referințe
	1.854	

* Suprafața este determinată în planul de proiecție Stereo 70.



Date referitoare la teren

Crt	Categorie folosință	Intra vilan	Suprafața (mp)	Tarla	Parcelă	Nr. topo	Observații / Referințe
1	arabil	DA	1.854	-	-	-	

Lungime Segmente

1) Valorile lungimilor segmentelor sunt obținute din proiecție în plan.

Punct început	X / Y	Punct sfârșit	X / Y	Lungime segment (** (m)
1	580.568,827 672.417,051	2	580.551,182 672.421,556	18.211
2	580.551,182 672.421,556	3	580.507,733 672.340,079	92.338
3	580.507,733 672.340,079	4	580.528,203 672.330,107	22.77
4	580.528,203 672.330,107	5	580.533,922 672.337,075	9.014
5	580.533,922 672.337,075	6	580.533,321 672.345,462	8.409

Punct început	X / Y	Punct sfârșit	X / Y	Lungime segment (** (m)
6	580.533,321 672.345,462	7	580.538,557 672.357,491	13.119
7	580.538,557 672.357,491	8	580.547,508 672.373,677	18.496
8	580.547,508 672.373,677	9	580.552,906 672.383,425	11.143
9	580.552,906 672.383,425	1	580.568,827 672.417,051	37.205

** Lungimile segmentelor sunt determinate în planul de proiecție Stereo 70 și sunt rotunjite la 1 milimetru.

*** Distanța dintre puncte este formată din segmente cumulate ce sunt mai mici decât valoarea 1 milimetru.

**DATE DESPRE IMOBILUL NR. 13351**

Oficiul de Cadastru și Publicitate Imobiliară SUCEAVA
Biroul de Cadastru și Publicitate Imobiliară Gura Humorului

A. Partea I. Descrierea imobilului

TEREN Intravilan

Adresa: Loc. Dragoiesti, Str Morii, Jud. Suceava

Nr. Crt	Nr cadastral Nr. topografic	Suprafața* (mp)	Observații / Referințe
A1		1.502	Sector cadastral:16 Teren neimprejmuit;

B. Partea II. Proprietari și acte

Inscrieri privitoare la dreptul de proprietate și alte drepturi reale		Referințe
13351 / 18/03/2022		
Act Normativ nr. 7, din 13/03/1996 emis de PARLAMENTUL ROMANIEI;		
B1	Inscrierea provizorie, drept de PROPRIETATE, dobandit prin Lege, cota actuala 1/1, cota initiala 1/1 1) COMUNA DRAGOIESTI, CIF:4441190	A1

C. Partea III. SARCINI .

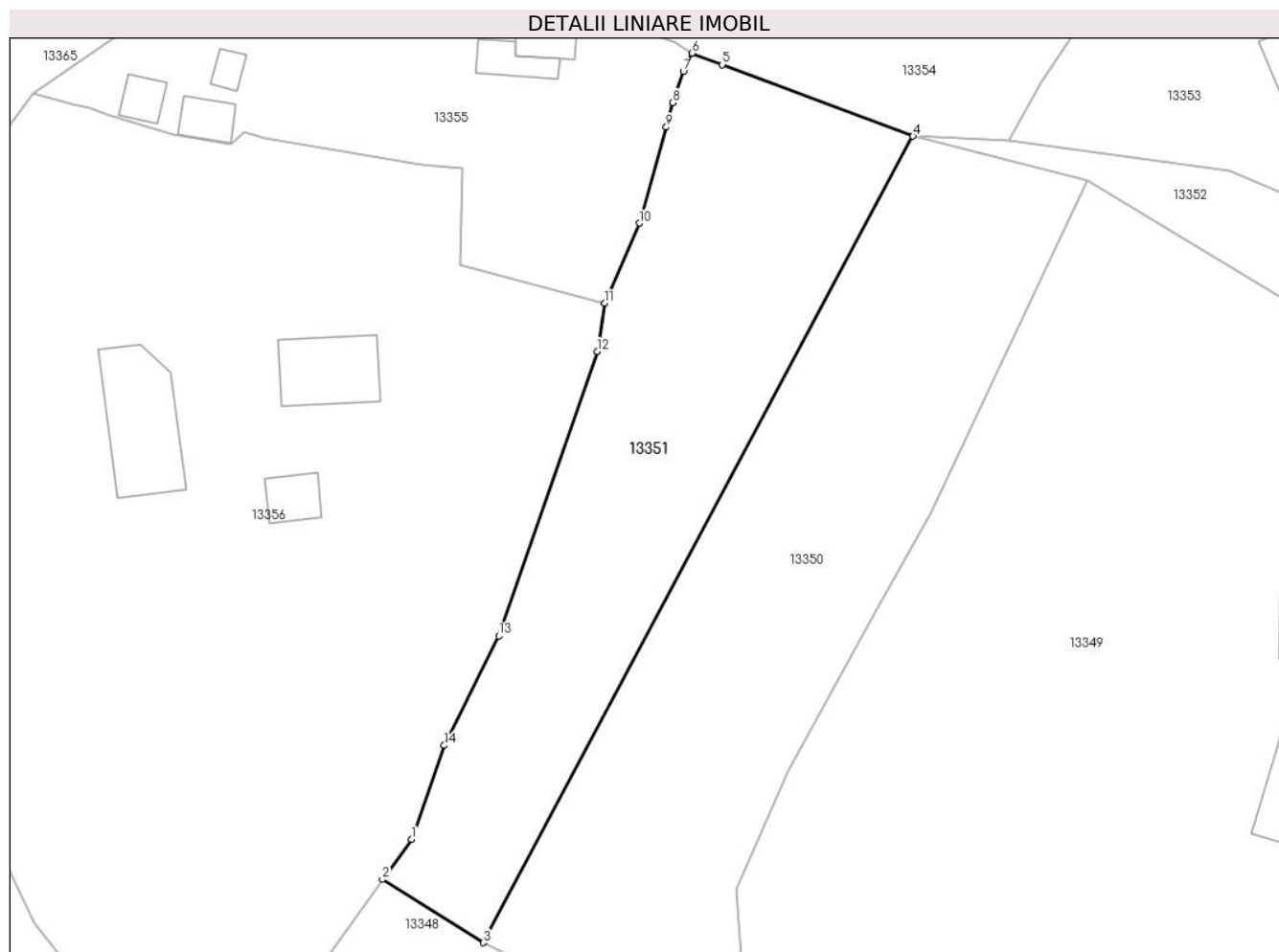
Inscrieri privind dezmembramintele dreptului de proprietate, drepturi reale de garanție și sarcini	Referințe
NU SUNT	

Anexa Nr. 1 La Partea I

Teren

Nr cadastral	Suprafața (mp)*	Observații / Referințe
	1.502	

* Suprafața este determinată în planul de proiecție Stereo 70.



Date referitoare la teren

Crt	Categorie folosință	Intra vilan	Suprafața (mp)	Tarla	Parcelă	Nr. topo	Observații / Referințe
1	arabil	DA	1.502	-	-	-	

Lungime Segmente

1) Valorile lungimilor segmentelor sunt obținute din proiecție în plan.

Punct început	X / Y	Punct sfârșit	X / Y	Lungime segment (** (m)
1	580.500,469 672.350,544	2	580.497,534 672.346,473	5.019
2	580.497,534 672.346,473	3	580.507,733 672.340,079	12.038
3	580.507,733 672.340,079	4	580.551,182 672.421,556	92.338
4	580.551,182 672.421,556	5	580.531,914 672.428,783	20.579
5	580.531,914 672.428,783	6	580.528,843 672.429,94	3.282

Punct început	X / Y	Punct sfârșit	X / Y	Lungime segment (** (m)
6	580.528,843 672.429,94	7	580.527,967 672.428,074	2.061
7	580.527,967 672.428,074	8	580.526,9 672.424,936	3.314
8	580.526,9 672.424,936	9	580.526,243 672.422,466	2.556
9	580.526,243 672.422,466	10	580.523,523 672.412,767	10.073
10	580.523,523 672.412,767	11	580.519,994 672.404,679	8.824
11	580.519,994 672.404,679	12	580.519,241 672.399,809	4.928
12	580.519,241 672.399,809	13	580.509,3 672.371,081	30.399
13	580.509,3 672.371,081	14	580.503,804 672.360,01	12.36
14	580.503,804 672.360,01	1	580.500,469 672.350,544	10.036

** Lungimile segmentelor sunt determinate în planul de proiecție Stereo 70 și sunt rotunjite la 1 milimetru.

*** Distanța dintre puncte este formată din segmente cumulate ce sunt mai mici decât valoarea 1 milimetru.

**DATE DESPRE IMOBILUL NR. 13352**

Oficiul de Cadastru și Publicitate Imobiliară SUCEAVA
 Biroul de Cadastru și Publicitate Imobiliară Gura Humorului

A. Partea I. Descrierea imobilului

TEREN Intravilan

Adresa: Loc. Dragoiesti, Str Morii, Nr. 36, Jud. Suceava

Nr. Crt	Nr cadastral Nr. topografic	Suprafața* (mp)	Observații / Referințe
A1		384	Sector cadastral:16 Teren neimprejmuit;

B. Partea II. Proprietari și acte

Inscrieri privitoare la dreptul de proprietate și alte drepturi reale		Referințe
13352 / 18/03/2022		
Act Normativ nr. 7, din 13/03/1996 emis de PARLAMENTUL ROMANIEI;		
B1	Inscrierea provizorie, drept de PROPRIETATE, dobandit prin Lege, cota actuala 1/1, cota initiala 1/1 1) COMUNA DRAGOIESTI, CIF:4441190	A1

C. Partea III. SARCINI .

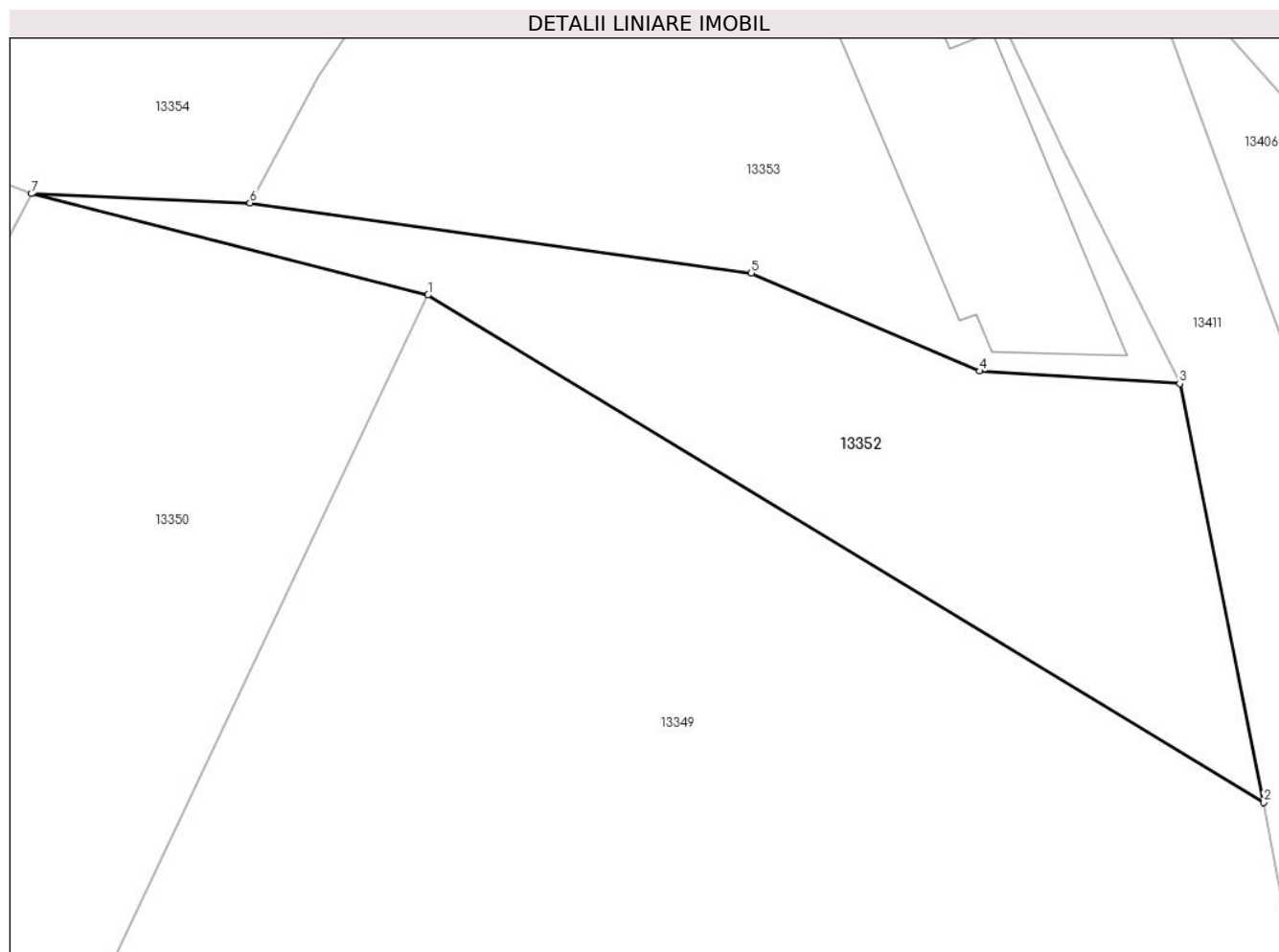
Inscrieri privind dezmembramintele dreptului de proprietate, drepturi reale de garanție și sarcini	Referințe
NU SUNT	

Anexa Nr. 1 La Partea I

Teren

Nr cadastral	Suprafața (mp)*	Observații / Referințe
	384	

* Suprafața este determinată în planul de proiecție Stereo 70.



Date referitoare la teren

Crt	Categorie folosință	Intravilan	Suprafața (mp)	Tarla	Parcelă	Nr. topo	Observații / Referințe
1	arabil	DA	384	-	-	-	

Lungime Segmente

1) Valorile lungimilor segmentelor sunt obținute din proiecție în plan.

Punct început	X / Y	Punct sfârșit	X / Y	Lungime segment (** (m)
1	580.568,827 672.417,051	2	580.606,02 672.394,49	43.501
2	580.606,02 672.394,49	3	580.602,28 672.413,11	18.992
3	580.602,28 672.413,11	4	580.593,382 672.413,669	8.916
4	580.593,382 672.413,669	5	580.583,216 672.418,03	11.062
5	580.583,216 672.418,03	6	580.560,904 672.421,149	22.529

Punct început	X / Y	Punct sfârșit	X / Y	Lungime segment (** (m)
6	580.560,904 672.421,149	7	580.551,182 672.421,556	9.731
7	580.551,182 672.421,556	1	580.568,827 672.417,051	18.211

** Lungimile segmentelor sunt determinate în planul de proiecție Stereo 70 și sunt rotunjite la 1 milimetru.

*** Distanța dintre puncte este formată din segmente cumulate ce sunt mai mici decât valoarea 1 milimetru.

**DATE DESPRE IMOBILUL NR. 13353**

Oficiul de Cadastru și Publicitate Imobiliară SUCEAVA
 Biroul de Cadastru și Publicitate Imobiliară Gura Humorului

A. Partea I. Descrierea imobilului

TEREN Intravilan

Adresa: Loc. Dragoiesti, Str Susenilor, Nr. 34, Jud. Suceava

Nr. Crt	Nr cadastral Nr. topografic	Suprafața* (mp)	Observații / Referințe
A1	31103	Din acte: 700 Masurata: 750	Sector cadastral:16 Teren neimprejmit;

Construcții

Crt	Nr cadastral Nr. topografic	Adresa	Observații / Referințe
A1.1		Loc. Dragoiesti, Str Susenilor, Nr. 34, Jud. Suceava	Nr. niveluri:1; S. construita la sol:111 mp; S. construita desfasurata:111 mp; LOCUINTA

B. Partea II. Proprietari și acte

Inscrieri privitoare la dreptul de proprietate și alte drepturi reale		Referințe
13225 / 14/11/2016		
Act Notarial nr. 4590, din 11/11/2016 emis de BIN Negura Adina Loredana;		
B3	Intabulare, drept de PROPRIETATE bun comun, dobandit prin Conventie, cota actuala 1/1, cota initiala 1/1 1) BRADATAN ILIE-DRAGOS 2) BRADATAN RODICA	A1, A1.1

C. Partea III. SARCINI .

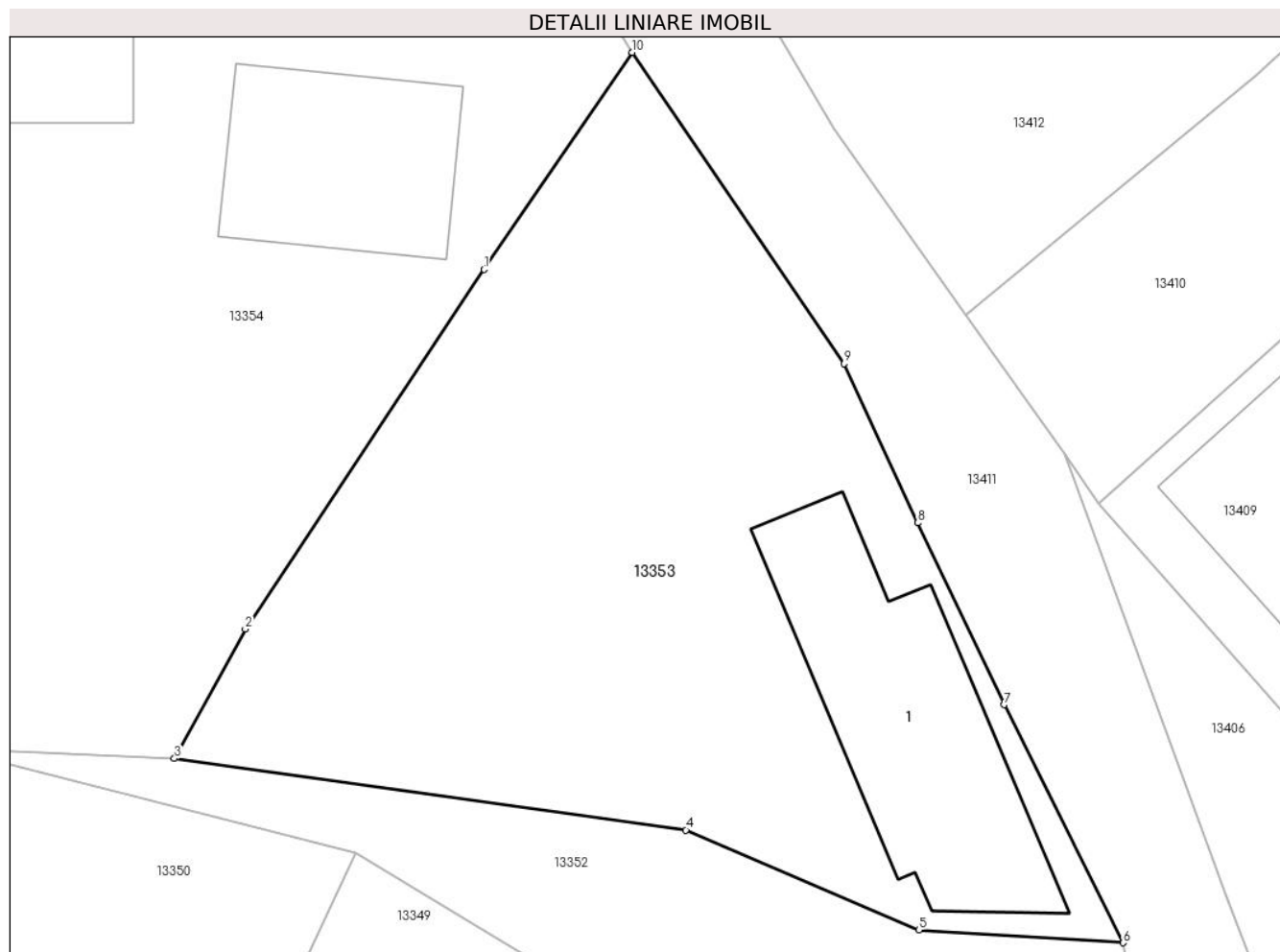
Inscrieri privind dezmembramintele dreptului de proprietate, drepturi reale de garanție și sarcini	Referințe
NU SUNT	

Anexa Nr. 1 La Partea I

Teren

Nr cadastral	Suprafața (mp)*	Observații / Referințe
31103	Din acte: 700 Masurata: 750	

* Suprafața este determinată în planul de proiecție Stereo 70.



Date referitoare la teren

Crt	Categorie folosință	Intra vilan	Suprafața (mp)	Tarla	Parcelă	Nr. topo	Observații / Referințe
1	curți constructii	DA	306	-	-	-	
2	arabil	DA	444	-	-	-	

Date referitoare la construcții

Crt	Număr	Destinație construcție	Supraf. (mp)	Situație juridică	Observații / Referințe
A1.1		construcții de locuințe	111	Cu acte	Nr. niveluri:1; S. construita la sol:111 mp; S. construita desfasurata:111 mp; LOCUINTA

Lungime Segmente

1) Valorile lungimilor segmentelor sunt obținute din proiecție în plan.

Punct început	X / Y	Punct sfârșit	X / Y	Lungime segment (** (m)
1	580.574,418 672.442,479	2	580.563,995 672.426,801	18.827
2	580.563,995 672.426,801	3	580.560,904 672.421,149	6.442

Punct început	X / Y	Punct sfârșit	X / Y	Lungime segment (** (m)
3	580.560,904 672.421,149	4	580.583,216 672.418,03	22.529
4	580.583,216 672.418,03	5	580.593,382 672.413,669	11.062
5	580.593,382 672.413,669	6	580.602,28 672.413,11	8.916
6	580.602,28 672.413,11	7	580.597,103 672.423,489	11.598
7	580.597,103 672.423,489	8	580.593,322 672.431,424	8.79
8	580.593,322 672.431,424	9	580.590,109 672.438,367	7.65
9	580.590,109 672.438,367	10	580.580,88 672.451,95	16.422
10	580.580,88 672.451,95	1	580.574,418 672.442,479	11.465

** Lungimile segmentelor sunt determinate în planul de proiecție Stereo 70 și sunt rotunjite la 1 milimetru.

*** Distanța dintre puncte este formată din segmente cumulate ce sunt mai mici decât valoarea 1 milimetru.

**DATE DESPRE IMOBILUL NR. 13354**

Oficiul de Cadastru și Publicitate Imobiliară SUCEAVA
 Biroul de Cadastru și Publicitate Imobiliară Gura Humorului

A. Partea I. Descrierea imobilului

TEREN Intravilan

Adresa: Loc. Dragoiesti, Str Susenilor, Nr. 1, Jud. Suceava

Nr. Crt	Nr cadastral Nr. topografic	Suprafața* (mp)	Observații / Referințe
A1		1.805	Sector cadastral:16 Teren neimprijmit;

Construcții

Crt	Nr cadastral Nr. topografic	Adresa	Observații / Referințe
A1.1		Loc. Dragoiesti, Str Susenilor, Nr. 1, Jud. Suceava	Nr. niveluri:1; S. construita la sol:63 mp; S. construita desfasurata:63 mp; LOCUINTA
A1.2		Loc. Dragoiesti, Str Susenilor, Nr. 1, Jud. Suceava	Nr. niveluri:1; S. construita la sol:34 mp; S. construita desfasurata:34 mp; ANEXA
A1.3		Loc. Dragoiesti, Str Susenilor, Nr. 1, Jud. Suceava	Nr. niveluri:1; S. construita la sol:76 mp; S. construita desfasurata:76 mp; ANEXA

B. Partea II. Proprietari și acte

Inscrieri privitoare la dreptul de proprietate și alte drepturi reale		Referințe
13354 / 18/03/2022		
Act Normativ nr. 7, din 13/03/1996 emis de PARLAMENTUL ROMANIEI;		
B1	Intabulare, drept de PROPRIETATE, dobandit prin Lege, cota actuala 1/1, cota initiala 1/1 1) NEIDENTIFICAT NEIDENTIFICAT	A1
Act Administrativ nr. 2085, din 14/03/2022 emis de PRIMARIA COMUNEI DRAGOIESTI;		
B2	Se noteaza posesia factica in favoarea lui 1) POPESCU VASILE	A1
Act Administrativ nr. 2526, din 31/03/2022 emis de PRIMARIA COMUNEI DRAGOIESTI;		
B2	Intabulare, drept de PROPRIETATE, dobandit prin Lege, cota actuala 1/1, cota initiala 1/1 1) POPESCU VASILE	A1.1, A1.2, A1.3

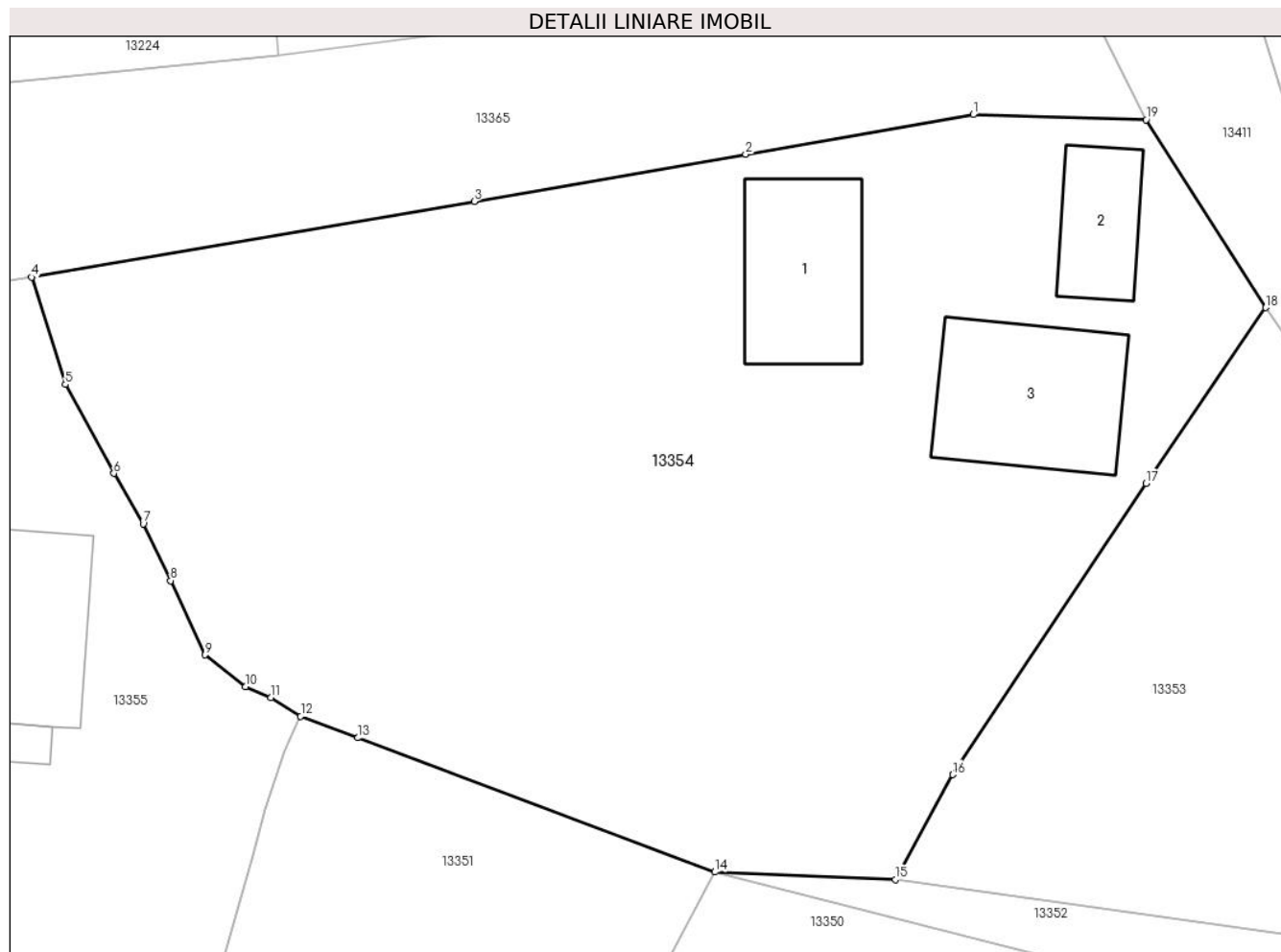
C. Partea III. SARCINI .

Inscrieri privind dezmembramintele dreptului de proprietate, drepturi reale de garanție și sarcini	Referințe
NU SUNT	

Anexa Nr. 1 La Partea I**Teren**

Nr cadastral	Suprafața (mp)*	Observații / Referințe
	1.805	

* Suprafața este determinată în planul de proiecție Stereo 70.

**Date referitoare la teren**

Crt	Categorie folosință	Intravilan	Suprafața (mp)	Tarla	Parcelă	Nr. topo	Observații / Referințe
1	curți constructii	DA	414	-	-	-	
2	arabil	DA	1.391	-	-	-	

Date referitoare la construcții

Crt	Număr	Destinație construcție	Supraf. (mp)	Situație juridică	Observații / Referințe
A1.1		construcții de locuințe	63	Cu acte	Nr. niveluri:1; S. construita la sol:63 mp; S. construita desfasurata:63 mp; LOCUINTA
A1.2		construcții anexa	34	Cu acte	Nr. niveluri:1; S. construita la sol:34 mp; S. construita desfasurata:34 mp; ANEXA
A1.3		construcții anexa	76	Cu acte	Nr. niveluri:1; S. construita la sol:76 mp; S. construita desfasurata:76 mp; ANEXA

Lungime Segmente

1) Valorile lungimilor segmentelor sunt obținute din proiecție în plan.

Punct început	X / Y	Punct sfârșit	X / Y	Lungime segment (** (m)
1	580.565,105 672.462,35	2	580.552,837 672.460,214	12.453

Punct început	X / Y	Punct sfârșit	X / Y	Lungime segment (** (m)
2	580.552,837 672.460,214	3	580.538,203 672.457,667	14.854
3	580.538,203 672.457,667	4	580.514,335 672.453,591	24.214
4	580.514,335 672.453,591	5	580.516,153 672.447,811	6.059
5	580.516,153 672.447,811	6	580.518,764 672.443,023	5.454
6	580.518,764 672.443,023	7	580.520,351 672.440,311	3.142
7	580.520,351 672.440,311	8	580.521,832 672.437,249	3.401
8	580.521,832 672.437,249	9	580.523,676 672.433,251	4.403
9	580.523,676 672.433,251	10	580.525,858 672.431,541	2.772
10	580.525,858 672.431,541	11	580.527,233 672.430,949	1.497
11	580.527,233 672.430,949	12	580.528,843 672.429,94	1.9
12	580.528,843 672.429,94	13	580.531,914 672.428,783	3.282
13	580.531,914 672.428,783	14	580.551,182 672.421,556	20.579
14	580.551,182 672.421,556	15	580.560,904 672.421,149	9.731
15	580.560,904 672.421,149	16	580.563,995 672.426,801	6.442
16	580.563,995 672.426,801	17	580.574,418 672.442,479	18.827
17	580.574,418 672.442,479	18	580.580,88 672.451,95	11.465
18	580.580,88 672.451,95	19	580.574,436 672.462,074	12.001
19	580.574,436 672.462,074	1	580.565,105 672.462,35	9.335

** Lungimile segmentelor sunt determinate în planul de proiecție Stereo 70 și sunt rotunjite la 1 milimetru.

*** Distanța dintre puncte este formată din segmente cumulate ce sunt mai mici decât valoarea 1 milimetru.

**DATE DESPRE IMOBILUL NR. 13355**

Oficiul de Cadastru și Publicitate Imobiliară SUCEAVA
Biroul de Cadastru și Publicitate Imobiliară Gura Humorului

A. Partea I. Descrierea imobilului

TEREN Intravilan

Adresa: Loc. Dragoiesti, Str Susenilor, Nr. 3, Jud. Suceava

Nr. Crt	Nr cadastral Nr. topografic	Suprafața* (mp)	Observații / Referințe
A1		1.674	Sector cadastral:16 Teren neimprijmit;

Construcții

Crt	Nr cadastral Nr. topografic	Adresa	Observații / Referințe
A1.1		Loc. Dragoiesti, Str Susenilor, Nr. 3, Jud. Suceava	Nr. niveluri:1; S. construita la sol:79 mp; S. construita desfasurata:79 mp; LOCUINTA
A1.2		Loc. Dragoiesti, Str Susenilor, Nr. 3, Jud. Suceava	Nr. niveluri:1; S. construita la sol:34 mp; S. construita desfasurata:34 mp; ANEXA
A1.3		Loc. Dragoiesti, Str Susenilor, Nr. 3, Jud. Suceava	Nr. niveluri:1; S. construita la sol:62 mp; S. construita desfasurata:62 mp; ANEXA
A1.4		Loc. Dragoiesti, Str Susenilor, Nr. 3, Jud. Suceava	Nr. niveluri:1; S. construita la sol:22 mp; S. construita desfasurata:22 mp; ANEXA
A1.5		Loc. Dragoiesti, Str Susenilor, Nr. 3, Jud. Suceava	Nr. niveluri:1; S. construita la sol:10 mp; S. construita desfasurata:10 mp; ANEXA
A1.6		Loc. Dragoiesti, Str Susenilor, Nr. 3, Jud. Suceava	Nr. niveluri:1; S. construita la sol:17 mp; S. construita desfasurata:17 mp; ANEXA
A1.7		Loc. Dragoiesti, Str Susenilor, Nr. 3, Jud. Suceava	Nr. niveluri:1; S. construita la sol:21 mp; S. construita desfasurata:21 mp; ANEXA

B. Partea II. Proprietari și acte

Inscrieri privitoare la dreptul de proprietate și alte drepturi reale		Referințe
13355 / 18/03/2022		
Act Normativ nr. 7, din 13/03/1996 emis de PARLAMENTUL ROMANIEI;		
B1	Intabulare, drept de PROPRIETATE, dobandit prin Lege, cota actuala 1/1, cota initiala 1/1 1) NEIDENTIFICAT NEIDENTIFICAT	A1
Act Administrativ nr. 2068, din 14/03/2022 emis de PRIMARIA COMUNEI DRAGOIESTI;		
B2	Se noteaza posesia factica in favoarea lui 1) DIRTU GHEORGHE 2) DIRTU LILIANA	A1
Act Administrativ nr. 2526, din 31/03/2022 emis de PRIMARIA COMUNEI DRAGOIESTI;		
B3	Intabulare, drept de PROPRIETATE, dobandit prin Lege, cota actuala 1/1, cota initiala 1/1 1) DIRTU GHEORGHE 2) DIRTU LILIANA	A1.1, A1.2, A1.3, A1.4, A1.5, A1.6, A1.7

C. Partea III. SARCINI .

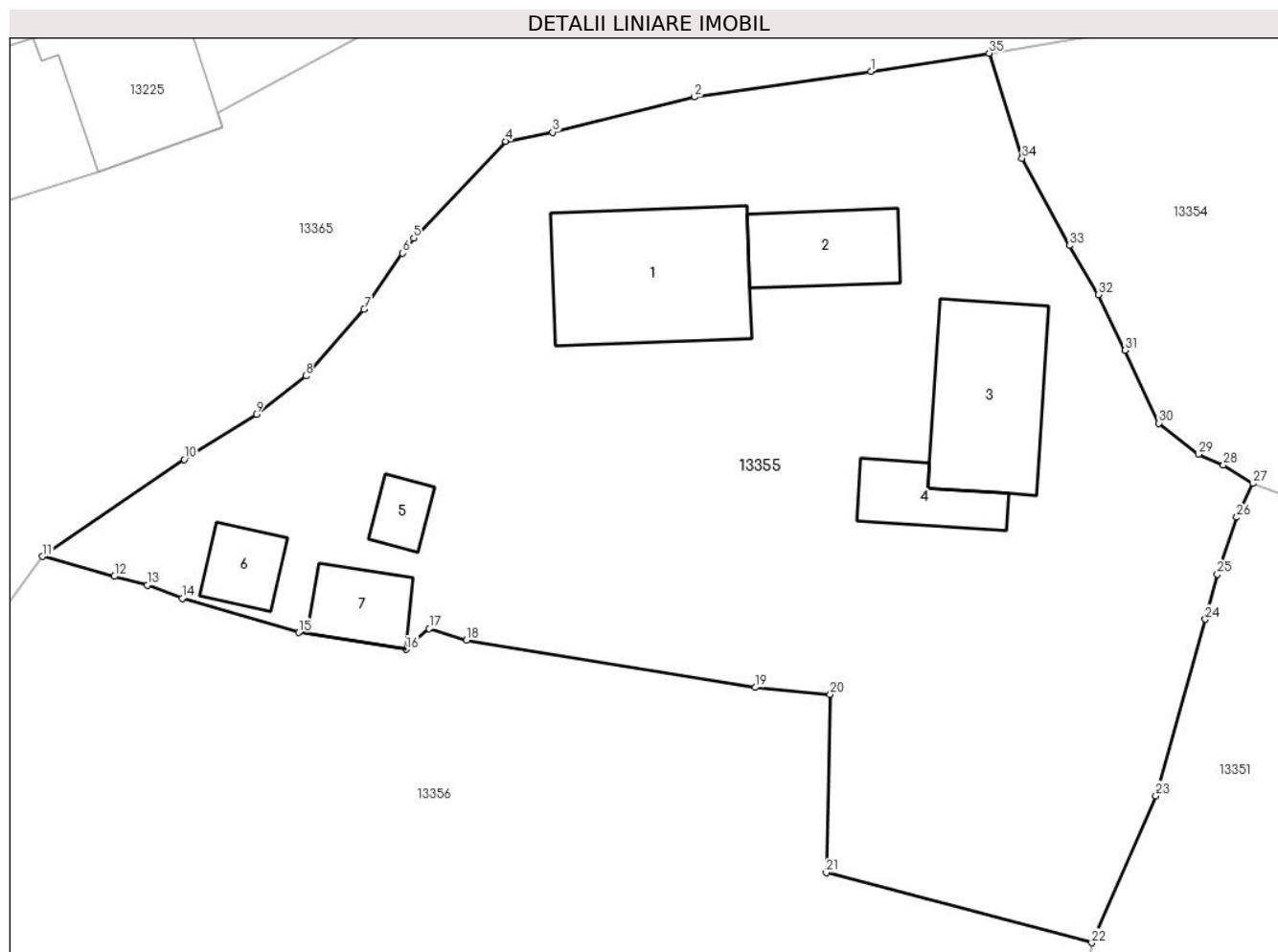
Inscrieri privind dezmembramintele dreptului de proprietate, drepturi reale de garanție și sarcini	Referințe
NU SUNT	

Anexa Nr. 1 La Partea I

Teren

Nr cadastral	Suprafața (mp)*	Observații / Referințe
	1.674	

* Suprafața este determinată în planul de proiecție Stereo 70.



Date referitoare la teren

Crt	Categorie folosință	Intravilan	Suprafața (mp)	Tarla	Parcelă	Nr. topo	Observații / Referințe
1	curți construcții	DA	856	-	-	-	
2	arabil	DA	818	-	-	-	

Date referitoare la construcții

Crt	Număr	Destinație construcție	Supraf. (mp)	Situație juridică	Observații / Referințe
A1.1		construcții de locuințe	79	Cu acte	Nr. niveluri:1; S. construita la sol:79 mp; S. construita desfasurata:79 mp; LOCUINTA
A1.2		construcții anexa	34	Cu acte	Nr. niveluri:1; S. construita la sol:34 mp; S. construita desfasurata:34 mp; ANEXA
A1.3		construcții anexa	62	Cu acte	Nr. niveluri:1; S. construita la sol:62 mp; S. construita desfasurata:62 mp; ANEXA
A1.4		construcții anexa	22	Cu acte	Nr. niveluri:1; S. construita la sol:22 mp; S. construita desfasurata:22 mp; ANEXA
A1.5		construcții anexa	10	Cu acte	Nr. niveluri:1; S. construita la sol:10 mp; S. construita desfasurata:10 mp; ANEXA
A1.6		construcții anexa	17	Cu acte	Nr. niveluri:1; S. construita la sol:17 mp; S. construita desfasurata:17 mp; ANEXA
A1.7		construcții anexa	21	Cu acte	Nr. niveluri:1; S. construita la sol:21 mp; S. construita desfasurata:21 mp; ANEXA

Lungime Segmente

1) Valorile lungimilor segmentelor sunt obținute din proiecție în plan.

Punct început	X / Y	Punct sfârșit	X / Y	Lungime segment (** (m)
1	580.507,832 672.452,592	2	580.498,127 672.451,182	9.807
3	580.490,319 672.449,251	4	580.487,723 672.448,751	2.644
5	580.482,678 672.443,425	6	580.482,076 672.442,594	1.026
7	580.479,939 672.439,523	8	580.476,736 672.435,85	4.873
9	580.474,018 672.433,736	10	580.470,053 672.431,256	4.677
11	580.462,257 672.425,923	12	580.466,211 672.424,826	4.103
13	580.468,017 672.424,35	14	580.469,933 672.423,622	2.05
15	580.476,339 672.421,737	16	580.482,267 672.420,81	6.0
17	580.483,531 672.421,948	18	580.485,585 672.421,318	2.148
19	580.501,483 672.418,715	20	580.505,596 672.418,328	4.131
21	580.505,377 672.408,533	22	580.519,994 672.404,679	15.117
23	580.523,523 672.412,767	24	580.526,243 672.422,466	10.073
25	580.526,9 672.424,936	26	580.527,967 672.428,074	3.314
27	580.528,843 672.429,94	28	580.527,233 672.430,949	1.9
29	580.525,858 672.431,541	30	580.523,676 672.433,251	2.772
31	580.521,832 672.437,249	32	580.520,351 672.440,311	3.401
33	580.518,764 672.443,023	34	580.516,153 672.447,811	5.454
35	580.514,335 672.453,591	1	580.507,832 672.452,592	6.579

Punct început	X / Y	Punct sfârșit	X / Y	Lungime segment (** (m)
2	580.498,127 672.451,182	3	580.490,319 672.449,251	8.043
4	580.487,723 672.448,751	5	580.482,678 672.443,425	7.336
6	580.482,076 672.442,594	7	580.479,939 672.439,523	3.741
8	580.476,736 672.435,85	9	580.474,018 672.433,736	3.443
10	580.470,053 672.431,256	11	580.462,257 672.425,923	9.446
12	580.466,211 672.424,826	13	580.468,017 672.424,35	1.868
14	580.469,933 672.423,622	15	580.476,339 672.421,737	6.678
16	580.482,267 672.420,81	17	580.483,531 672.421,948	1.701
18	580.485,585 672.421,318	19	580.501,483 672.418,715	16.11
20	580.505,596 672.418,328	21	580.505,377 672.408,533	9.797
22	580.519,994 672.404,679	23	580.523,523 672.412,767	8.824
24	580.526,243 672.422,466	25	580.526,9 672.424,936	2.556
26	580.527,967 672.428,074	27	580.528,843 672.429,94	2.061
28	580.527,233 672.430,949	29	580.525,858 672.431,541	1.497
30	580.523,676 672.433,251	31	580.521,832 672.437,249	4.403
32	580.520,351 672.440,311	33	580.518,764 672.443,023	3.142
34	580.516,153 672.447,811	35	580.514,335 672.453,591	6.059

** Lungimile segmentelor sunt determinate în planul de proiecție Stereo 70 și sunt rotunjite la 1 milimetru.

*** Distanța dintre puncte este formată din segmente cumulate ce sunt mai mici decât valoarea 1 milimetru.

**DATE DESPRE IMOBILUL NR. 13356**

Oficiul de Cadastru și Publicitate Imobiliară SUCEAVA
Biroul de Cadastru și Publicitate Imobiliară Gura Humorului

A. Partea I. Descrierea imobilului

TEREN Intravilan

Adresa: Loc. Dragoiesti, Str Susenilor, Nr. 5, Jud. Suceava

Nr. Crt	Nr cadastral Nr. topografic	Suprafața* (mp)	Observații / Referințe
A1		4.748	Sector cadastral:16 Teren neimprijmit;

Construcții

Crt	Nr cadastral Nr. topografic	Adresa	Observații / Referințe
A1.1		Loc. Dragoiesti, Str Susenilor, Nr. 5, Jud. Suceava	Nr. niveluri:1; S. construita la sol:67 mp; S. construita desfasurata:67 mp; LOCUINTA
A1.2		Loc. Dragoiesti, Str Susenilor, Nr. 5, Jud. Suceava	Nr. niveluri:1; S. construita la sol:102 mp; S. construita desfasurata:102 mp; ANEXA
A1.3		Loc. Dragoiesti, Str Susenilor, Nr. 5, Jud. Suceava	Nr. niveluri:1; S. construita la sol:24 mp; S. construita desfasurata:24 mp; ANEXA

B. Partea II. Proprietari și acte

Inscrieri privitoare la dreptul de proprietate și alte drepturi reale		Referințe
13356 / 18/03/2022		
Act Normativ nr. 7, din 13/03/1996 emis de PARLAMENTUL ROMANIEI;		
B1	Intabulare, drept de PROPRIETATE, dobandit prin Lege, cota actuala 1/1, cota initiala 1/1 1) NEIDENTIFICAT NEIDENTIFICAT	A1
Act Administrativ nr. 2067, din 14/03/2022 emis de PRIMARIA COMUNEI DRAGOIESTI;		
B2	Se noteaza posesia factica in favoarea lui 1) JAUCA NECULAI-MARCEL	A1
Act Administrativ nr. 2526, din 31/03/2022 emis de PRIMARIA COMUNEI DRAGOIESTI;		
B2	Intabulare, drept de PROPRIETATE, dobandit prin Lege, cota actuala 1/1, cota initiala 1/1 1) JAUCA NECULAI-MARCEL	A1.1, A1.2, A1.3

C. Partea III. SARCINI .

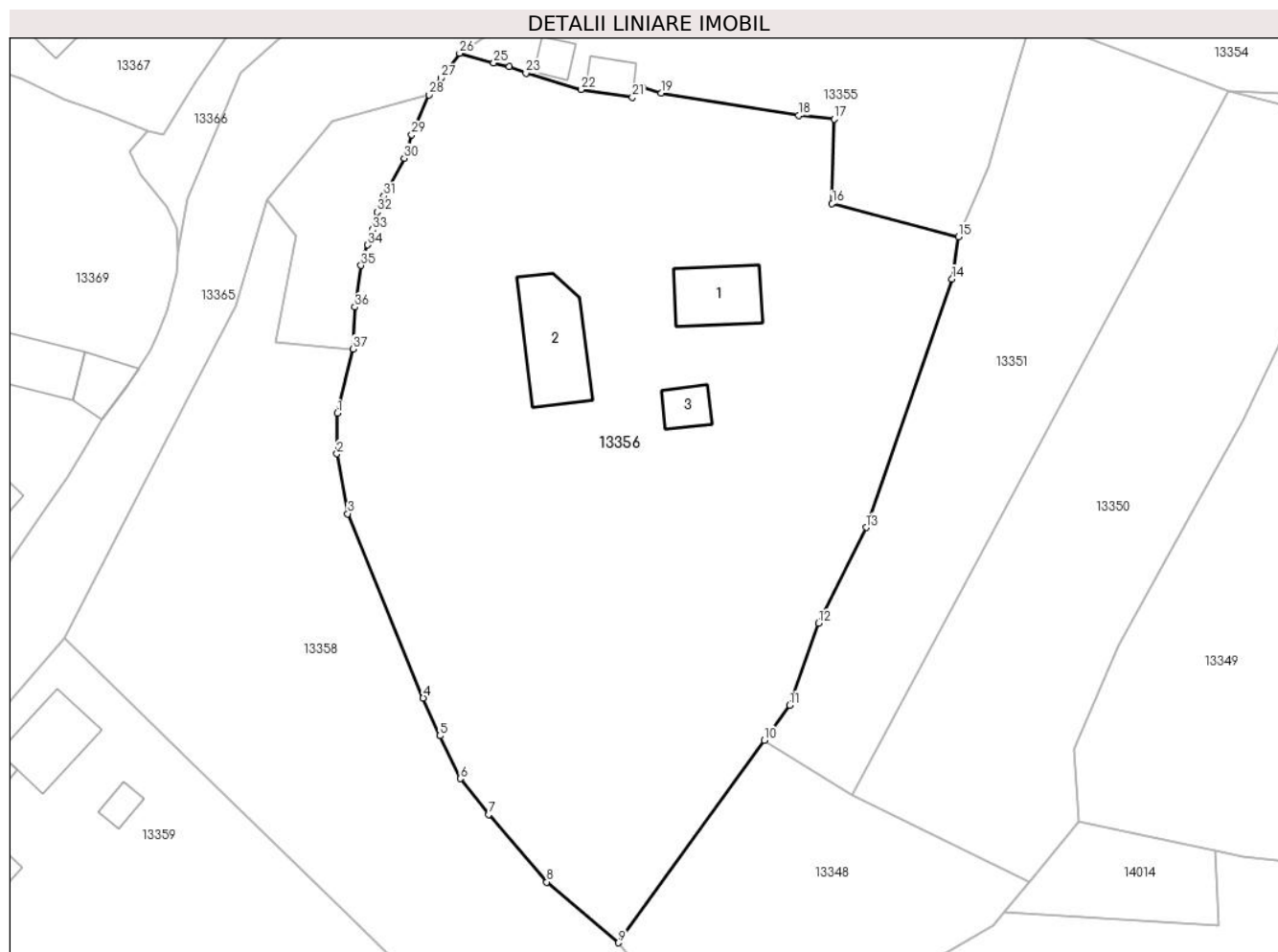
Inscrieri privind dezmembramintele dreptului de proprietate, drepturi reale de garanție și sarcini	Referințe
NU SUNT	

Anexa Nr. 1 La Partea I

Teren

Nr cadastral	Suprafața (mp)*	Observații / Referințe
	4.748	

* Suprafața este determinată în planul de proiecție Stereo 70.



Date referitoare la teren

Crt	Categorie folosință	Intravilan	Suprafața (mp)	Tarla	Parcelă	Nr. topo	Observații / Referințe
1	curți constructii	DA	546	-	-	-	
2	arabil	DA	4.202	-	-	-	

Date referitoare la construcții

Crt	Număr	Destinație construcție	Supraf. (mp)	Situație juridică	Observații / Referințe
A1.1		construcții de locuințe	67	Cu acte	Nr. niveluri:1; S. construita la sol:67 mp; S. construita desfasurata:67 mp; LOCUINTA
A1.2		construcții anexa	102	Cu acte	Nr. niveluri:1; S. construita la sol:102 mp; S. construita desfasurata:102 mp; ANEXA
A1.3		construcții anexa	24	Cu acte	Nr. niveluri:1; S. construita la sol:24 mp; S. construita desfasurata:24 mp; ANEXA

Lungime Segmente

1) Valorile lungimilor segmentelor sunt obținute din proiecție în plan.

Punct început	X / Y	Punct sfârșit	X / Y	Lungime segment (** (m))	Punct început	X / Y	Punct sfârșit	X / Y	Lungime segment (** (m))
1	580.448,118 672.384,294	2	580.448,057 672.379,606	4.688	2	580.448,057 672.379,606	3	580.449,32 672.372,673	7.047

Punct început	X / Y	Punct sfârșit	X / Y	Lungime segment (** (m)
3	580.449,32 672.372,673	4	580.458,056 672.351,358	23.036
5	580.459,99 672.347,0	6	580.462,344 672.342,049	5.482
7	580.465,635 672.337,903	8	580.472,338 672.330,079	10.303
9	580.480,653 672.323,059	10	580.497,534 672.346,473	28.865
11	580.500,469 672.350,544	12	580.503,804 672.360,01	10.036
13	580.509,3 672.371,081	14	580.519,241 672.399,809	30.399
15	580.519,994 672.404,679	16	580.505,377 672.408,533	15.117
17	580.505,596 672.418,328	18	580.501,483 672.418,715	4.131
19	580.485,585 672.421,318	20	580.483,531 672.421,948	2.148
21	580.482,267 672.420,81	22	580.476,339 672.421,737	6.0
23	580.469,933 672.423,622	24	580.468,017 672.424,35	2.05
25	580.466,211 672.424,826	26	580.462,257 672.425,923	4.103
27	580.460,114 672.423,04	28	580.458,706 672.421,105	2.393
29	580.456,735 672.416,479	30	580.455,858 672.413,78	2.838
31	580.453,491 672.409,417	32	580.452,721 672.407,553	2.017
33	580.452,175 672.405,507	34	580.451,623 672.403,752	1.84
35	580.450,865 672.401,372	36	580.450,142 672.396,572	4.854
37	580.449,902 672.391,716	1	580.448,118 672.384,294	7.633

Punct început	X / Y	Punct sfârșit	X / Y	Lungime segment (** (m)
4	580.458,056 672.351,358	5	580.459,99 672.347,0	4.768
6	580.462,344 672.342,049	7	580.465,635 672.337,903	5.293
8	580.472,338 672.330,079	9	580.480,653 672.323,059	10.882
10	580.497,534 672.346,473	11	580.500,469 672.350,544	5.019
12	580.503,804 672.360,01	13	580.509,3 672.371,081	12.36
14	580.519,241 672.399,809	15	580.519,994 672.404,679	4.928
16	580.505,377 672.408,533	17	580.505,596 672.418,328	9.797
18	580.501,483 672.418,715	19	580.485,585 672.421,318	16.11
20	580.483,531 672.421,948	21	580.482,267 672.420,81	1.701
22	580.476,339 672.421,737	23	580.469,933 672.423,622	6.678
24	580.468,017 672.424,35	25	580.466,211 672.424,826	1.868
26	580.462,257 672.425,923	27	580.460,114 672.423,04	3.592
28	580.458,706 672.421,105	29	580.456,735 672.416,479	5.028
30	580.455,858 672.413,78	31	580.453,491 672.409,417	4.964
32	580.452,721 672.407,553	33	580.452,175 672.405,507	2.118
34	580.451,623 672.403,752	35	580.450,865 672.401,372	2.498
36	580.450,142 672.396,572	37	580.449,902 672.391,716	4.862

** Lungimile segmentelor sunt determinate în planul de proiecție Stereo 70 și sunt rotunjite la 1 milimetru.

*** Distanța dintre puncte este formată din segmente cumulate ce sunt mai mici decât valoarea 1 milimetru.

**DATE DESPRE IMOBILUL NR. 13357**

Oficiul de Cadastru și Publicitate Imobiliară SUCEAVA
Biroul de Cadastru și Publicitate Imobiliară Gura Humorului

A. Partea I. Descrierea imobilului

TEREN Intravilan

Adresa: Loc. Dragoiesti, Jud. Suceava

Nr. Crt	Nr cadastral Nr. topografic	Suprafața* (mp)	Observații / Referințe
A1		274	Sector cadastral:16 Teren neimprejmuit;

B. Partea II. Proprietari și acte

Inscrieri privitoare la dreptul de proprietate și alte drepturi reale		Referințe
13357 / 18/03/2022		
Act Normativ nr. 7, din 13/03/1996 emis de PARLAMENTUL ROMANIEI;		
B1	Inscrierea provizorie, drept de PROPRIETATE, dobandit prin Lege, cota actuala 1/1, cota initiala 1/1 1) COMUNA DRAGOIESTI, CIF:4441190	A1

C. Partea III. SARCINI .

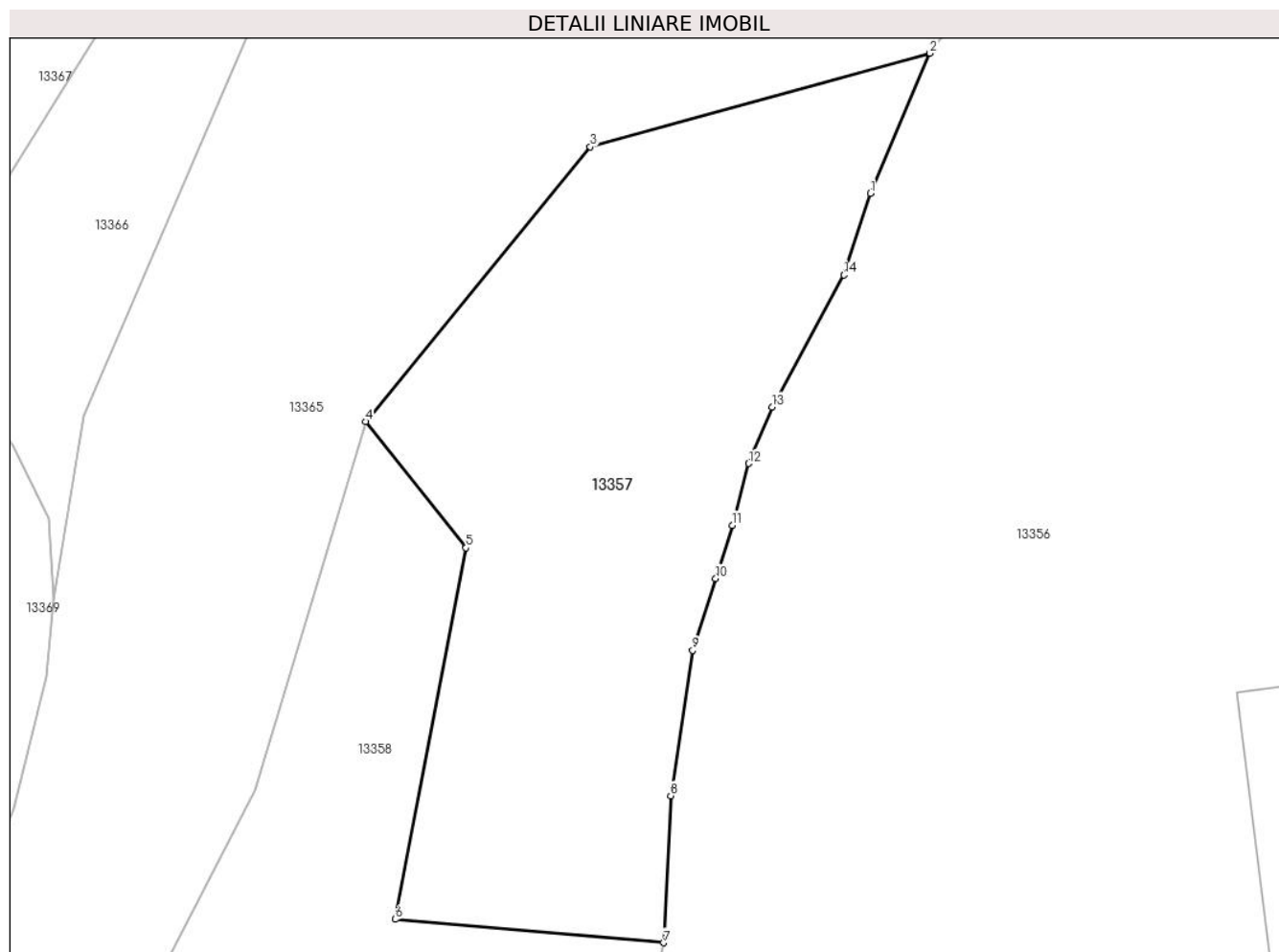
Inscrieri privind dezmembramintele dreptului de proprietate, drepturi reale de garanție și sarcini	Referințe
NU SUNT	

Anexa Nr. 1 La Partea I

Teren

Nr cadastral	Suprafața (mp)*	Observații / Referințe
	274	

* Suprafața este determinată în planul de proiecție Stereo 70.



Date referitoare la teren

Crt	Categorie folosință	Intramilan	Suprafața (mp)	Tarla	Parcelă	Nr. topo	Observații / Referințe
1	neproductiv	DA	274	-	-	-	

Lungime Segmente

1) Valorile lungimilor segmentelor sunt obținute din proiecție în plan.

Punct început	X / Y	Punct sfârșit	X / Y	Lungime segment (** (m)
1	580.456,735 672.416,479	2	580.458,706 672.421,105	5.028
2	580.458,706 672.421,105	3	580.447,482 672.418,014	11.642
3	580.447,482 672.418,014	4	580.440,047 672.408,932	11.737
4	580.440,047 672.408,932	5	580.443,37 672.404,763	5.331
5	580.443,37 672.404,763	6	580.441,028 672.392,494	12.491

Punct început	X / Y	Punct sfârșit	X / Y	Lungime segment (** (m)
6	580.441,028 672.392,494	7	580.449,902 672.391,716	8.908
7	580.449,902 672.391,716	8	580.450,142 672.396,572	4.862
8	580.450,142 672.396,572	9	580.450,865 672.401,372	4.854
9	580.450,865 672.401,372	10	580.451,623 672.403,752	2.498
10	580.451,623 672.403,752	11	580.452,175 672.405,507	1.84
11	580.452,175 672.405,507	12	580.452,721 672.407,553	2.118
12	580.452,721 672.407,553	13	580.453,491 672.409,417	2.017
13	580.453,491 672.409,417	14	580.455,858 672.413,78	4.964
14	580.455,858 672.413,78	1	580.456,735 672.416,479	2.838

** Lungimile segmentelor sunt determinate în planul de proiecție Stereo 70 și sunt rotunjite la 1 milimetru.

*** Distanța dintre puncte este formată din segmente cumulate ce sunt mai mici decât valoarea 1 milimetru.

**DATE DESPRE IMOBILUL NR. 13358**

Oficiul de Cadastru și Publicitate Imobiliară SUCEAVA
Biroul de Cadastru și Publicitate Imobiliară Gura Humorului

A. Partea I. Descrierea imobilului

TEREN Intravilan

Adresa: Loc. Dragoiesti, Str Susenilor, Jud. Suceava

Nr. Crt	Nr cadastral Nr. topografic	Suprafața* (mp)	Observații / Referințe
A1		2.382	Sector cadastral:16 Teren neimprejmuit;

B. Partea II. Proprietari și acte

Inscrieri privitoare la dreptul de proprietate și alte drepturi reale	Referințe
13358 / 18/03/2022	
Act Normativ nr. 7, din 13/03/1996 emis de PARLAMENTUL ROMANIEI;	
B1	Inscrierea provizorie, drept de PROPRIETATE, dobandit prin Lege, cota actuala 1/1, cota initiala 1/1
	1) COMUNA DRAGOIESTI , CIF:4441190, Proprietar neidentificat

C. Partea III. SARCINI .

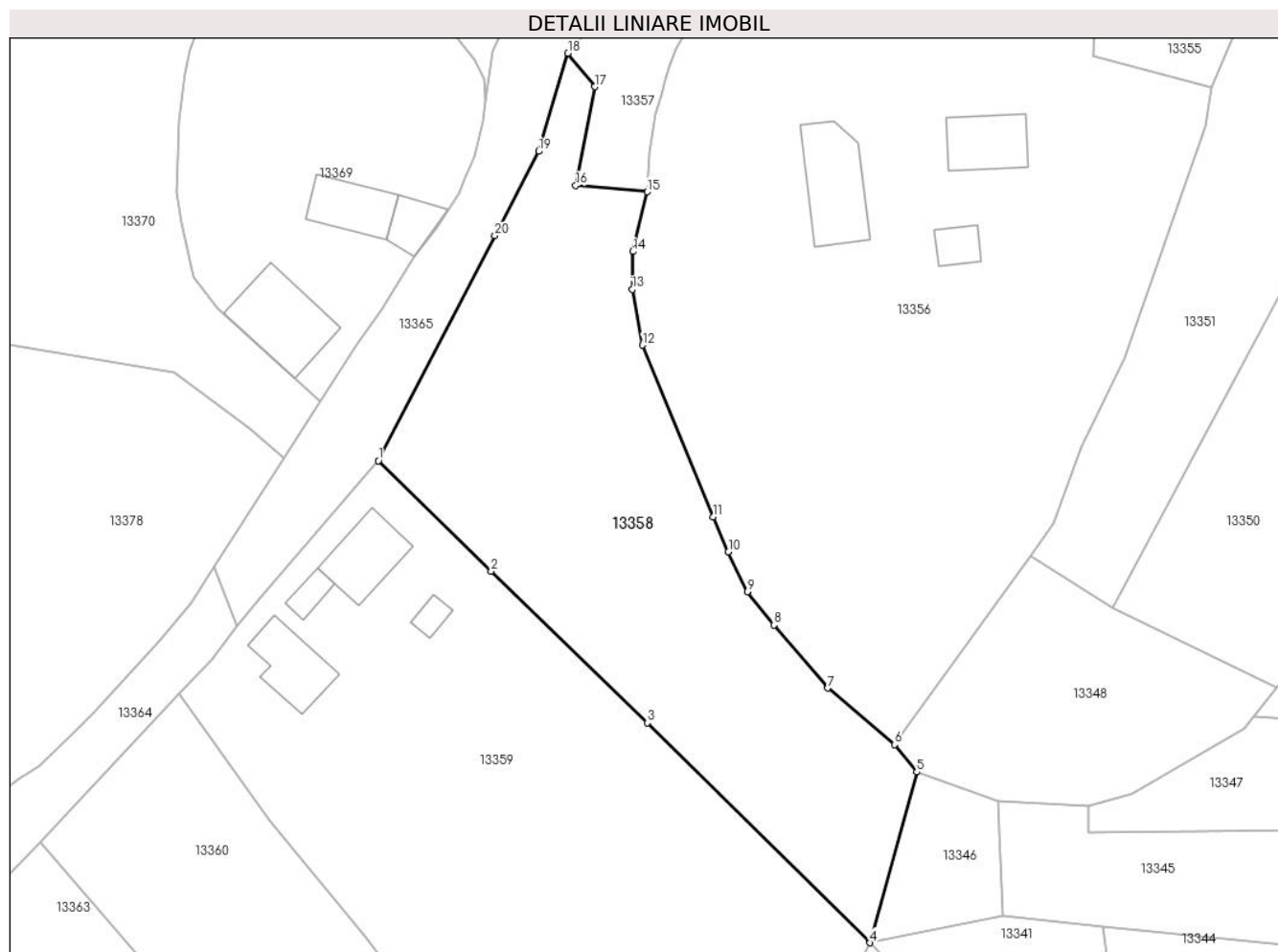
Inscrieri privind dezmembramintele dreptului de proprietate, drepturi reale de garanție și sarcini	Referințe
NU SUNT	

Anexa Nr. 1 La Partea I

Teren

Nr cadastral	Suprafața (mp)*	Observații / Referințe
	2.382	

* Suprafața este determinată în planul de proiecție Stereo 70.



Date referitoare la teren

Crt	Categorie folosință	Intravilan	Suprafața (mp)	Tarla	Parcelă	Nr. topo	Observații / Referințe
1	arabil	DA	2.382	-	-	-	

Lungime Segmente

1) Valorile lungimilor segmentelor sunt obținute din proiecție în plan.

Punct început	X / Y	Punct sfârșit	X / Y	Lungime segment (** (m)
1	580.416,5 672.358,34	2	580.430,512 672.344,61	19.618
2	580.430,512 672.344,61	3	580.449,952 672.325,767	27.073
3	580.449,952 672.325,767	4	580.477,613 672.298,454	38.873
4	580.477,613 672.298,454	5	580.483,414 672.319,665	21.99
5	580.483,414 672.319,665	6	580.480,653 672.323,059	4.375

Punct început	X / Y	Punct sfârșit	X / Y	Lungime segment (** (m)
6	580.480,653 672.323,059	7	580.472,338 672.330,079	10.882
7	580.472,338 672.330,079	8	580.465,635 672.337,903	10.303
8	580.465,635 672.337,903	9	580.462,344 672.342,049	5.293
9	580.462,344 672.342,049	10	580.459,99 672.347,0	5.482
10	580.459,99 672.347,0	11	580.458,056 672.351,358	4.768
11	580.458,056 672.351,358	12	580.449,32 672.372,673	23.036
12	580.449,32 672.372,673	13	580.448,057 672.379,606	7.047
13	580.448,057 672.379,606	14	580.448,118 672.384,294	4.688
14	580.448,118 672.384,294	15	580.449,902 672.391,716	7.633
15	580.449,902 672.391,716	16	580.441,028 672.392,494	8.908
16	580.441,028 672.392,494	17	580.443,37 672.404,763	12.491
17	580.443,37 672.404,763	18	580.440,047 672.408,932	5.331
18	580.440,047 672.408,932	19	580.436,403 672.396,741	12.724
19	580.436,403 672.396,741	20	580.430,974 672.386,267	11.797
20	580.430,974 672.386,267	1	580.416,5 672.358,34	31.455

** Lungimile segmentelor sunt determinate în planul de proiecție Stereo 70 și sunt rotunjite la 1 milimetru.

*** Distanța dintre puncte este formată din segmente cumulate ce sunt mai mici decât valoarea 1 milimetru.

**DATE DESPRE IMOBILUL NR. 13359**

Oficiul de Cadastru și Publicitate Imobiliară SUCEAVA
Biroul de Cadastru și Publicitate Imobiliară Gura Humorului

A. Partea I. Descrierea imobilului

TEREN Intravilan

Adresa: Loc. Dragoiesti, Str Susenilor, Nr. 7, Jud. Suceava

Nr. Crt	Nr cadastral Nr. topografic	Suprafața* (mp)	Observații / Referințe
A1		4.033	Sector cadastral:16 Teren neimprijmit;

Construcții

Crt	Nr cadastral Nr. topografic	Adresa	Observații / Referințe
A1.1		Loc. Dragoiesti, Str Susenilor, Nr. 7, Jud. Suceava	Nr. niveluri:1; S. construita la sol:70 mp; S. construita desfasurata:70 mp; LOCUINTA
A1.2		Loc. Dragoiesti, Str Susenilor, Nr. 7, Jud. Suceava	Nr. niveluri:1; S. construita la sol:18 mp; S. construita desfasurata:18 mp; ANEXA
A1.3		Loc. Dragoiesti, Str Susenilor, Nr. 7, Jud. Suceava	Nr. niveluri:1; S. construita la sol:67 mp; S. construita desfasurata:67 mp; ANEXA
A1.4		Loc. Dragoiesti, Str Susenilor, Nr. 7, Jud. Suceava	Nr. niveluri:1; S. construita la sol:14 mp; S. construita desfasurata:14 mp; ANEXA

B. Partea II. Proprietari și acte

Inscrieri privitoare la dreptul de proprietate și alte drepturi reale	Referințe
13359 / 18/03/2022	
Act Normativ nr. 7, din 13/03/1996 emis de PARLAMENTUL ROMANIEI;	
B1	A1
Intabulare, drept de PROPRIETATE, dobandit prin Lege, cota actuala 1/1, cota initiala 1/1 1) NEIDENTIFICAT NEIDENTIFICAT	
Act Administrativ nr. 2069, din 14/03/2022 emis de PRIMARIA COMUNEI DRAGOIESTI;	
B2	A1
Se noteaza posesia factica in favoarea lui 1) POENAR SIMION 2) POENAR MILIUTA	
Act Administrativ nr. 2526, din 31/03/2022 emis de PRIMARIA COMUNEI DRAGOIESTI;	
B3	A1.1, A1.2, A1.3, A1.4
Intabulare, drept de PROPRIETATE, dobandit prin Lege, cota actuala 1/1, cota initiala 1/1 1) POENAR SIMION 2) POENAR MILIUTA	

C. Partea III. SARCINI .

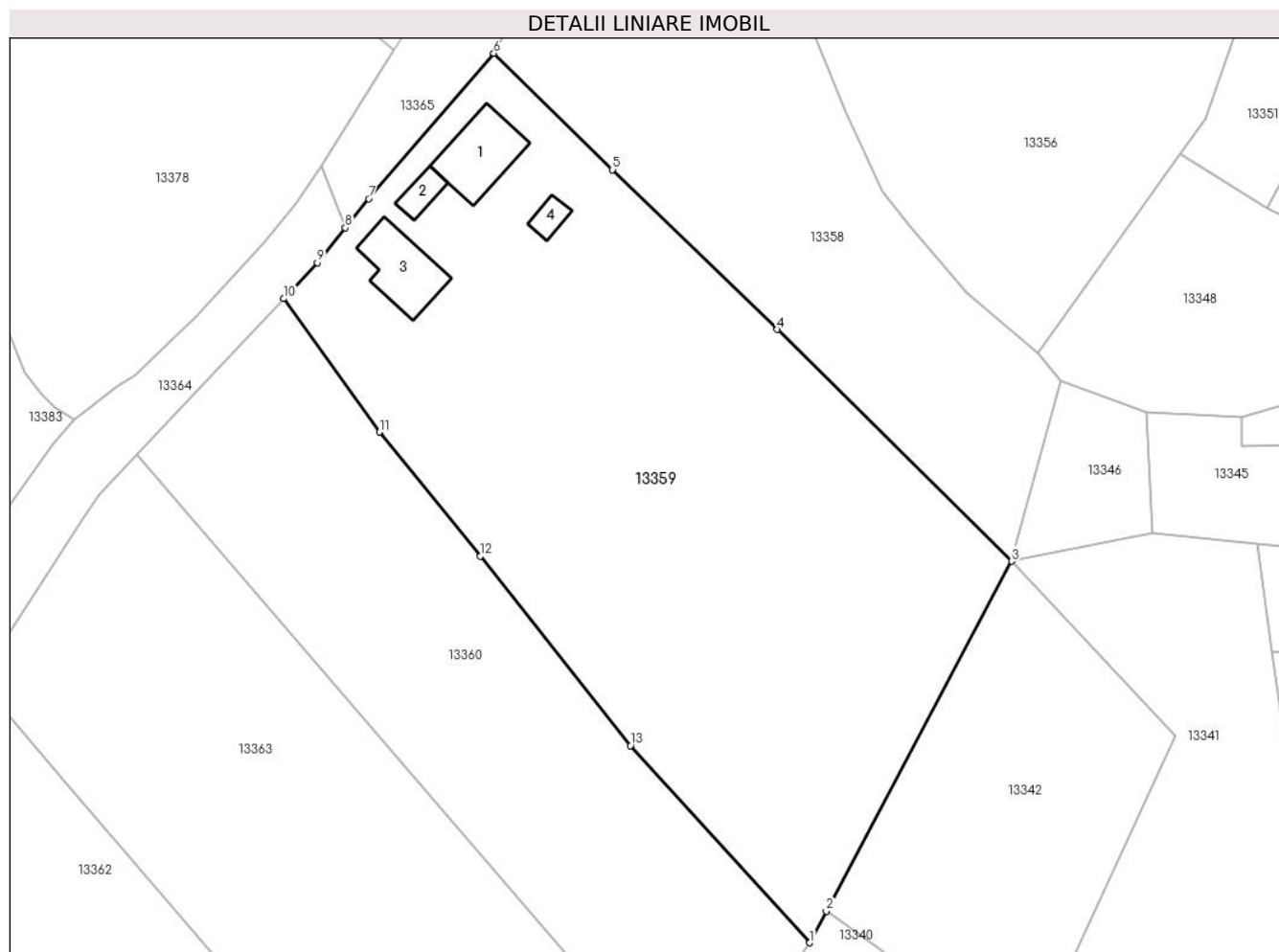
Inscrieri privind dezmembramintele dreptului de proprietate, drepturi reale de garanție și sarcini	Referințe
NU SUNT	

Anexa Nr. 1 La Partea I

Teren

Nr cadastral	Suprafața (mp)*	Observații / Referințe
	4.033	

* Suprafața este determinată în planul de proiecție Stereo 70.



Date referitoare la teren

Crt	Categorie folosință	Intra vilan	Suprafața (mp)	Tarla	Parcelă	Nr. topo	Observații / Referințe
1	curți constructii	DA	625	-	-	-	
2	arabil	DA	3.408	-	-	-	

Date referitoare la construcții

Crt	Număr	Destinație construcție	Supraf. (mp)	Situație juridică	Observații / Referințe
A1.1		construcții de locuințe	70	Cu acte	Nr. niveluri:1; S. construita la sol:70 mp; S. construita desfasurata:70 mp; LOCUINTA
A1.2		construcții anexa	18	Cu acte	Nr. niveluri:1; S. construita la sol:18 mp; S. construita desfasurata:18 mp; ANEXA
A1.3		construcții anexa	67	Cu acte	Nr. niveluri:1; S. construita la sol:67 mp; S. construita desfasurata:67 mp; ANEXA
A1.4		construcții anexa	14	Cu acte	Nr. niveluri:1; S. construita la sol:14 mp; S. construita desfasurata:14 mp; ANEXA

Lungime Segmente

1) Valorile lungimilor segmentelor sunt obținute din proiecție în plan.

Punct început	X / Y	Punct sfârșit	X / Y	Lungime segment (** (m)

Punct început	X / Y	Punct sfârșit	X / Y	Lungime segment (** (m)
1	580.453,771 672.253,479	2	580.455,743 672.257,199	4.21
2	580.455,743 672.257,199	3	580.477,613 672.298,454	46.693
3	580.477,613 672.298,454	4	580.449,952 672.325,767	38.873
4	580.449,952 672.325,767	5	580.430,512 672.344,61	27.073
5	580.430,512 672.344,61	6	580.416,5 672.358,34	19.618
6	580.416,5 672.358,34	7	580.401,74 672.341,19	22.627
7	580.401,74 672.341,19	8	580.398,984 672.337,76	4.4
8	580.398,984 672.337,76	9	580.395,69 672.333,66	5.259
9	580.395,69 672.333,66	10	580.391,705 672.329,409	5.827
10	580.391,705 672.329,409	11	580.403,03 672.313,686	19.377
11	580.403,03 672.313,686	12	580.414,905 672.299,046	18.851
12	580.414,905 672.299,046	13	580.432,642 672.276,708	28.523
13	580.432,642 672.276,708	1	580.453,771 672.253,479	31.401

** Lungimile segmentelor sunt determinate în planul de proiecție Stereo 70 și sunt rotunjite la 1 milimetru.

*** Distanța dintre puncte este formată din segmente cumulate ce sunt mai mici decât valoarea 1 milimetru.

**DATE DESPRE IMOBILUL NR. 13360**

Oficiul de Cadastru și Publicitate Imobiliară SUCEAVA
Biroul de Cadastru și Publicitate Imobiliară Gura Humorului

A. Partea I. Descrierea imobilului

TEREN Intravilan

Adresa: Loc. Dragoiesti, Str Susenilor, Jud. Suceava

Nr. Crt	Nr cadastral Nr. topografic	Suprafața* (mp)	Observații / Referințe
A1		2.261	Sector cadastral:16 Teren neimprejmit;

B. Partea II. Proprietari și acte

Inscrieri privitoare la dreptul de proprietate și alte drepturi reale		Referințe
13360 / 18/03/2022		
Act Normativ nr. 7, din 13/03/1996 emis de PARLAMENTUL ROMANIEI;		
B1	Intabulare, drept de PROPRIETATE, dobandit prin Lege, cota actuala 1/1, cota initiala 1/1 1) NEIDENTIFICAT NEIDENTIFICAT	A1
Act Administrativ nr. 2070, din 14/03/2022 emis de PRIMARIA COMUNEI DRAGOIESTI;		
B2	Se noteaza posesia factica in favoarea lui 1) POENAR SIMION 2) POENAR MILIUTA	A1

C. Partea III. SARCINI .

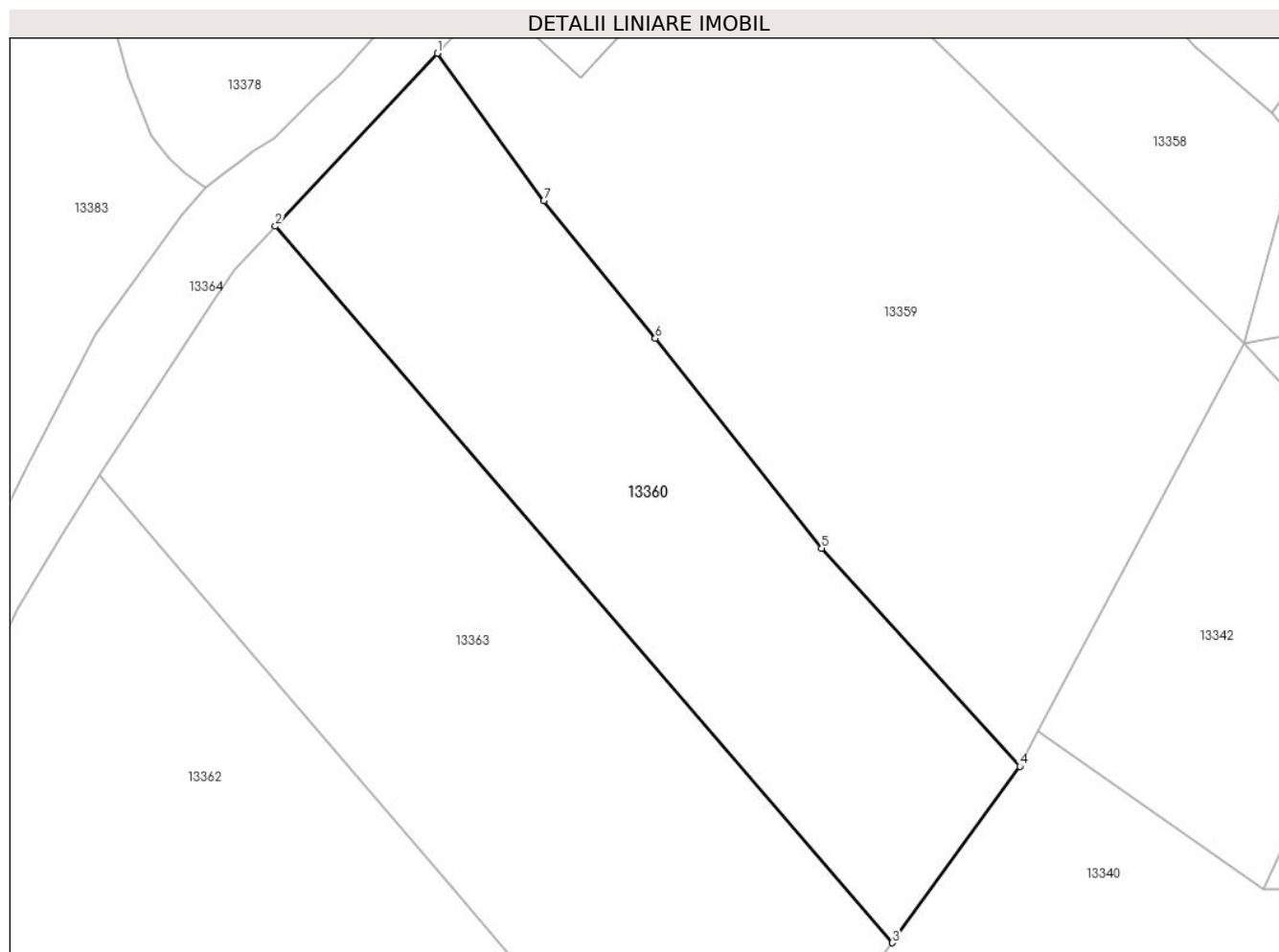
Inscrieri privind dezmembramintele dreptului de proprietate, drepturi reale de garanție și sarcini	Referințe
NU SUNT	

Anexa Nr. 1 La Partea I

Teren

Nr cadastral	Suprafața (mp)*	Observații / Referințe
	2.261	

* Suprafața este determinată în planul de proiecție Stereo 70.



Date referitoare la teren

Crt	Categorie folosință	Intravilan	Suprafața (mp)	Tarla	Parcelă	Nr. topo	Observații / Referințe
1	arabil	DA	2.261	-	-	-	

Lungime Segmente

1) Valorile lungimilor segmentelor sunt obținute din proiecție în plan.

Punct început	X / Y	Punct sfârșit	X / Y	Lungime segment (** (m)
1	580.391,705 672.329,409	2	580.374,439 672.310,995	25.243
2	580.374,439 672.310,995	3	580.440,182 672.234,697	100.715
3	580.440,182 672.234,697	4	580.453,771 672.253,479	23.182
4	580.453,771 672.253,479	5	580.432,642 672.276,708	31.401
5	580.432,642 672.276,708	6	580.414,905 672.299,046	28.523

Punct început	X / Y	Punct sfârșit	X / Y	Lungime segment (** (m)
6	580.414,905 672.299,046	7	580.403,03 672.313,686	18.851
7	580.403,03 672.313,686	1	580.391,705 672.329,409	19.377

** Lungimile segmentelor sunt determinate în planul de proiecție Stereo 70 și sunt rotunjite la 1 milimetru.

*** Distanța dintre puncte este formată din segmente cumulate ce sunt mai mici decât valoarea 1 milimetru.

**DATE DESPRE IMOBILUL NR. 13361**

Oficiul de Cadastru și Publicitate Imobiliară SUCEAVA
Biroul de Cadastru și Publicitate Imobiliară Gura Humorului

A. Partea I. Descrierea imobilului

TEREN Intravilan

Adresa: Loc. Dragoiesti, Jud. Suceava

Nr. Crt	Nr cadastral Nr. topografic	Suprafața* (mp)	Observații / Referințe
A1		1.464	Sector cadastral:16 Teren neimprejmut;

B. Partea II. Proprietari și acte

Inscrieri privitoare la dreptul de proprietate și alte drepturi reale		Referințe
/		
Act Normativ nr. 7, din 13/03/1996 emis de PARLAMENTUL ROMANIEI;		
B1	Intabulare, drept de PROPRIETATE, dobandit prin Lege, cota actuala 1/1, cota initiala 1/1 1) NEIDENTIFICAT NEIDENTIFICAT	A1
Act Administrativ nr. 4599, din 14/03/2024 emis de Primaria DRAGOIESTI;		
B2	Se noteaza posesia factica in favoarea 1) BRADATAN VIORICA	A1

C. Partea III. SARCINI .

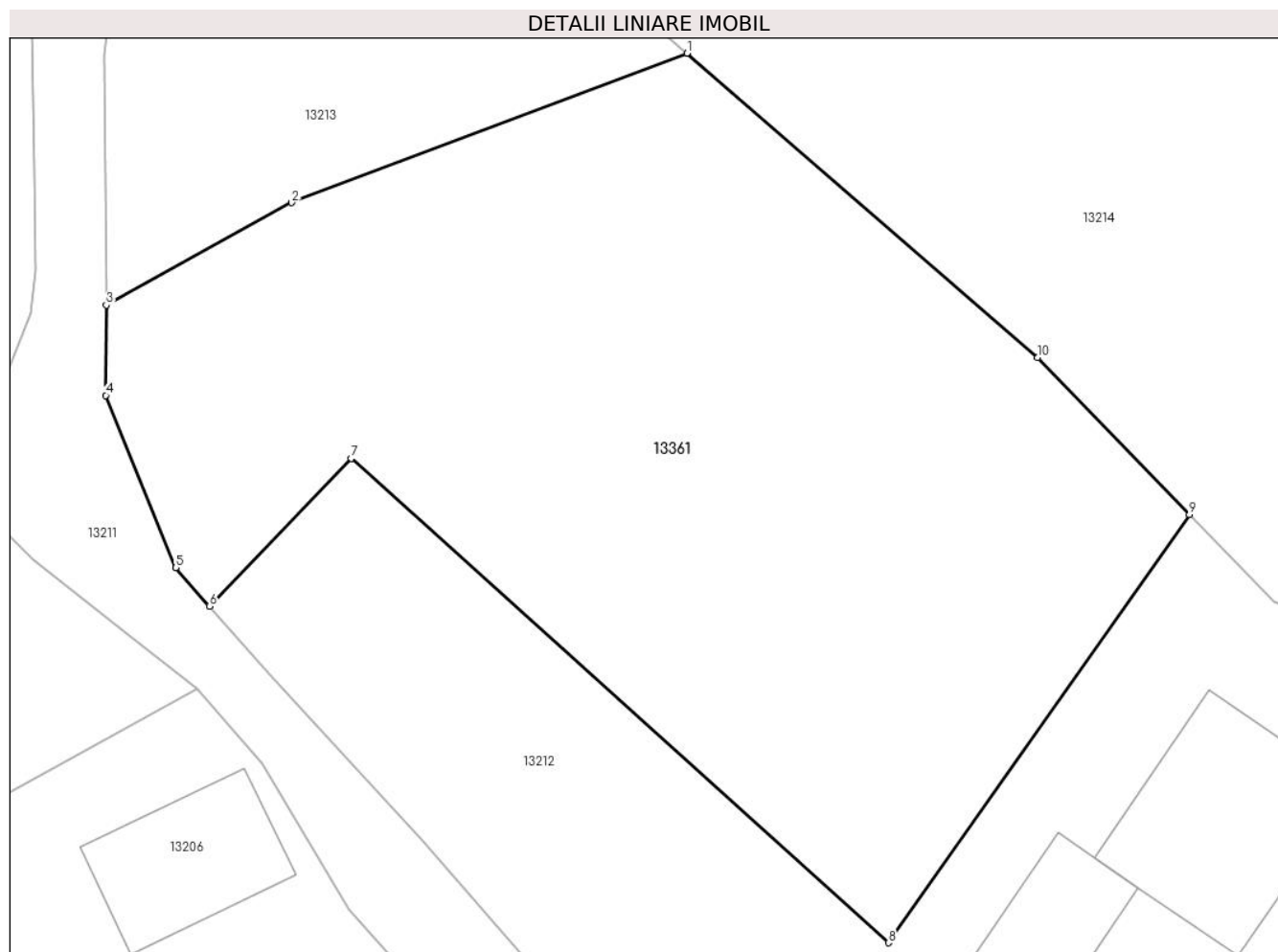
Inscrieri privind dezmembramintele dreptului de proprietate, drepturi reale de garanție și sarcini	Referințe
NU SUNT	

Anexa Nr. 1 La Partea I

Teren

Nr cadastral	Suprafața (mp)*	Observații / Referințe
	1.464	

* Suprafața este determinată în planul de proiecție Stereo 70.



Date referitoare la teren

Crt	Categorie folosință	Intra vilan	Suprafața (mp)	Tarla	Parcelă	Nr. topo	Observații / Referințe
1	arabil	DA	1.464	-	-	-	

Lungime Segmente

1) Valorile lungimilor segmentelor sunt obținute din proiecție în plan.

Punct început	X / Y	Punct sfârșit	X / Y	Lungime segment (** (m)
1	580.688,702 672.808,285	2	580.667,06 672.800,104	23.137
2	580.667,06 672.800,104	3	580.656,91 672.794,5	11.594
3	580.656,91 672.794,5	4	580.656,88 672.789,56	4.94
4	580.656,88 672.789,56	5	580.660,71 672.780,13	10.178
5	580.660,71 672.780,13	6	580.662,556 672.778,029	2.797

Punct început	X / Y	Punct sfârșit	X / Y	Lungime segment (** (m)
6	580.662,556 672.778,029	7	580.670,315 672.786,119	11.209
7	580.670,315 672.786,119	8	580.699,732 672.759,609	39.6
8	580.699,732 672.759,609	9	580.716,225 672.783,032	28.647
9	580.716,225 672.783,032	10	580.707,898 672.791,631	11.97
10	580.707,898 672.791,631	1	580.688,702 672.808,285	25.413

** Lungimile segmentelor sunt determinate în planul de proiecție Stereo 70 și sunt rotunjite la 1 milimetru.

*** Distanța dintre puncte este formată din segmente cumulate ce sunt mai mici decât valoarea 1 milimetru.

**DATE DESPRE IMOBILUL NR. 13362**

Oficiul de Cadastru și Publicitate Imobiliară SUCEAVA
Biroul de Cadastru și Publicitate Imobiliară Gura Humorului

A. Partea I. Descrierea imobilului

TEREN Intravilan

Adresa: Loc. Dragoiesti, Str Susenilor, Jud. Suceava

Nr. Crt	Nr cadastral Nr. topografic	Suprafața* (mp)	Observații / Referințe
A1		7.528	Sector cadastral:16 Teren neimprejmuit;

B. Partea II. Proprietari și acte

Inscrieri privitoare la dreptul de proprietate și alte drepturi reale		Referințe
13362 / 18/03/2022		
Act Normativ nr. 7, din 13/03/1996 emis de PARLAMENTUL ROMANIEI;		
B1	Inscrierea provizorie, drept de PROPRIETATE, dobandit prin Lege, cota actuala 1/1, cota initiala 1/1	A1
1) COMUNA DRAGOIESTI, CIF:4441190, Proprietar neidentificat		

C. Partea III. SARCINI .

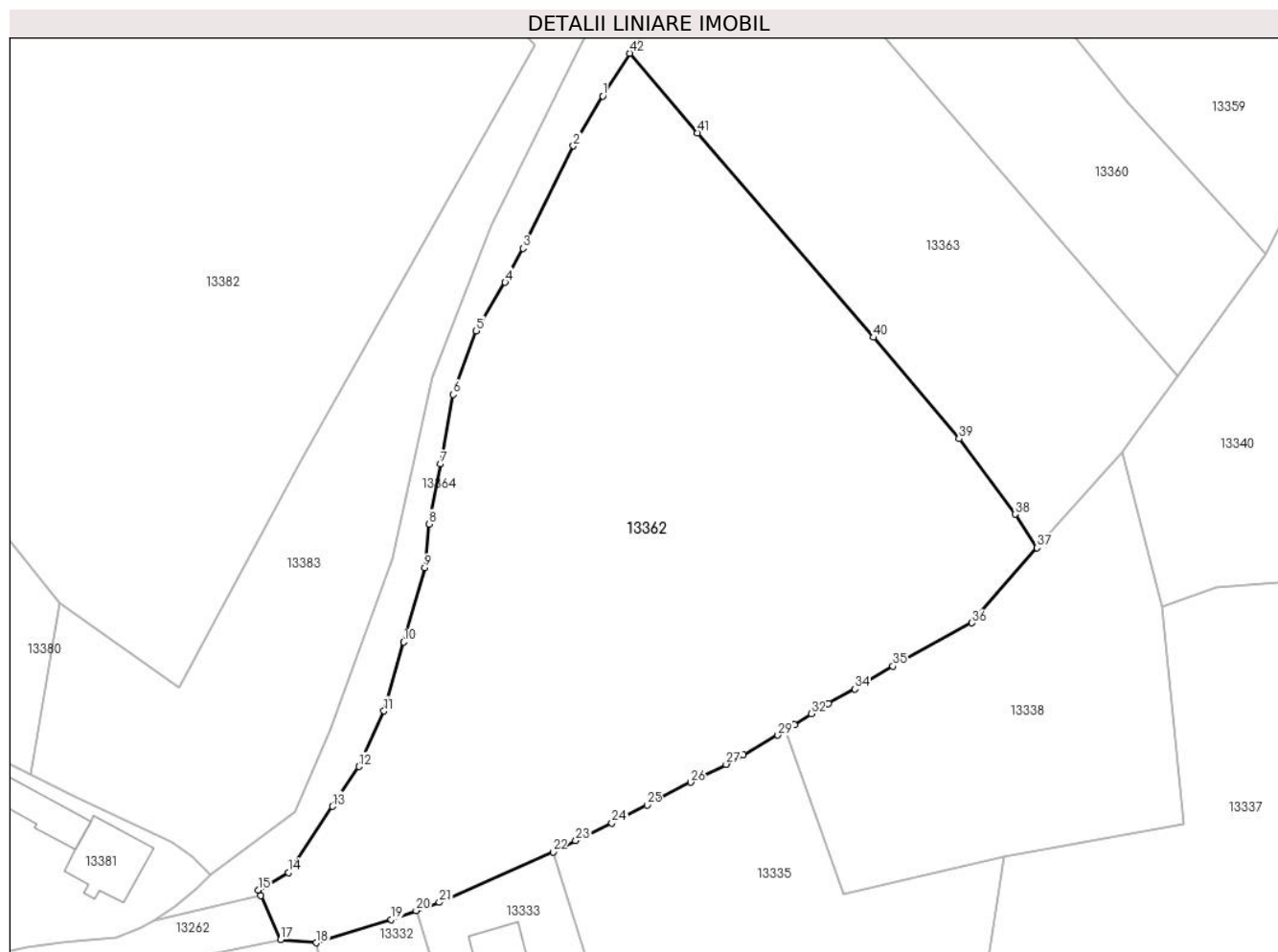
Inscrieri privind dezmembramintele dreptului de proprietate, drepturi reale de garanție și sarcini	Referințe
NU SUNT	

Anexa Nr. 1 La Partea I

Teren

Nr cadastral	Suprafața (mp)*	Observații / Referințe
	7.528	

* Suprafața este determinată în planul de proiecție Stereo 70.



Date referitoare la teren

Crt	Categorie folosință	Intravilan	Suprafața (mp)	Tarla	Parcelă	Nr. topo	Observații / Referințe
1	arabil	DA	7.528	-	-	-	

Lungime Segmente

1) Valorile lungimilor segmentelor sunt obținute din proiecție în plan.

Punct început	X / Y	Punct sfârșit	X / Y	Lungime segment	Punct început	X / Y	Punct sfârșit	X / Y	Lungime segment	Punct început	X / Y	Punct sfârșit	X / Y	Lungime segment
1	580.351,547 672.277,893	2	580.347,009 672.270,211	8.922	2	580.347,009 672.270,211	3	580.339,208 672.254,423	17.61	3	580.339,208 672.254,423	4	580.336,467 672.249,173	5.922
4	580.336,467 672.249,173	5	580.332,02 672.241,703	8.693	5	580.332,02 672.241,703	6	580.328,433 672.231,876	10.46 1	6	580.328,433 672.231,876	7	580.326,493 672.221,157	10.89 3
7	580.326,493 672.221,157	8	580.324,752 672.211,91	9.409	8	580.324,752 672.211,91	9	580.324,084 672.205,166	6.777	9	580.324,084 672.205,166	10	580.320,832 672.193,728	11.89 1
10	580.320,832 672.193,728	11	580.317,798 672.183,092	11.06	11	580.317,798 672.183,092	12	580.313,894 672.174,528	9.412	12	580.313,894 672.174,528	13	580.309,833 672.168,391	7.359
13	580.309,833 672.168,391	14	580.303,022 672.158,188	12.26 7	14	580.303,022 672.158,188	15	580.298,384 672.155,497	5.362	15	580.298,384 672.155,497	16	580.298,788 672.154,658	0.931
16	580.298,788 672.154,658	17	580.301,816 672.147,826	7.473	17	580.301,816 672.147,826	18	580.307,354 672.147,357	5.558	18	580.307,354 672.147,357	19	580.318,914 672.150,932	12.1

Punct început	X / Y	Punct sfârșit	X / Y	Lungime segment	Punct început	X / Y	Punct sfârșit	X / Y	Lungime segment	Punct început	X / Y	Punct sfârșit	X / Y	Lungime segment
19	580.318,914 672.150,932	20	580.322,754 672.152,311	4.08	20	580.322,754 672.152,311	21	580.326,315 672.153,59	3.784	21	580.326,315 672.153,59	22	580.343,87 672.161,379	19.205
22	580.343,87 672.161,379	23	580.347,349 672.163,107	3.885	23	580.347,349 672.163,107	24	580.352,944 672.165,81	6.214	24	580.352,944 672.165,81	25	580.358,371 672.168,583	6.094
25	580.358,371 672.168,583	26	580.365,089 672.172,1	7.583	26	580.365,089 672.172,1	27	580.370,561 672.174,878	6.137	27	580.370,561 672.174,878	28	580.373,219 672.176,296	3.013
28	580.373,219 672.176,296	29	580.378,553 672.179,357	6.15	29	580.378,553 672.179,357	30	580.379,685 672.180,077	1.342	30	580.379,685 672.180,077	31	580.381,092 672.180,971	1.667
31	580.381,092 672.180,971	32	580.383,69 672.182,66	3.099	32	580.383,69 672.182,66	33	580.386,317 672.184,261	3.076	33	580.386,317 672.184,261	34	580.390,463 672.186,467	4.696
34	580.390,463 672.186,467	35	580.396,283 672.189,998	6.807	35	580.396,283 672.189,998	36	580.408,484 672.196,662	13.902	36	580.408,484 672.196,662	37	580.418,532 672.208,254	15.341
37	580.418,532 672.208,254	38	580.415,129 672.213,417	6.184	38	580.415,129 672.213,417	39	580.406,499 672.225,057	14.49	39	580.406,499 672.225,057	40	580.393,272 672.240,688	20.476
40	580.393,272 672.240,688	41	580.366,103 672.272,219	41.622	41	580.366,103 672.272,219	42	580.355,67 672.284,493	16.109	42	580.355,67 672.284,493	1	580.351,547 672.277,893	7.782

** Lungimile segmentelor sunt determinate în planul de proiecție Stereo 70 și sunt rotunjite la 1 milimetru.

*** Distanța dintre puncte este formată din segmente cumulate ce sunt mai mici decât valoarea 1 milimetru.

**DATE DESPRE IMOBILUL NR. 13363**

Oficiul de Cadastru și Publicitate Imobiliară SUCEAVA
Biroul de Cadastru și Publicitate Imobiliară Gura Humorului

A. Partea I. Descrierea imobilului

TEREN Intravilan

Adresa: Loc. Dragoiesti, Str Susenilor, Jud. Suceava

Nr. Crt	Nr cadastral Nr. topografic	Suprafața* (mp)	Observații / Referințe
A1		3.200	Sector cadastral:16 Teren neimprejmut;

B. Partea II. Proprietari și acte

Inscrieri privitoare la dreptul de proprietate și alte drepturi reale		Referințe
13363 / 18/03/2022		
Act Normativ nr. 7, din 13/03/1996 emis de PARLAMENTUL ROMANIEI;		
B1	Intabulare, drept de PROPRIETATE, dobandit prin Lege, cota actuala 1/1, cota initiala 1/1 1) NEIDENTIFICAT NEIDENTIFICAT	A1
Act Administrativ nr. 2071, din 14/03/2022 emis de PRIMARIA COMUNEI DRAGOIESTI;		
B2	Se noteaza posesia factica in favoarea lui 1) NITAN LAURA	A1

C. Partea III. SARCINI .

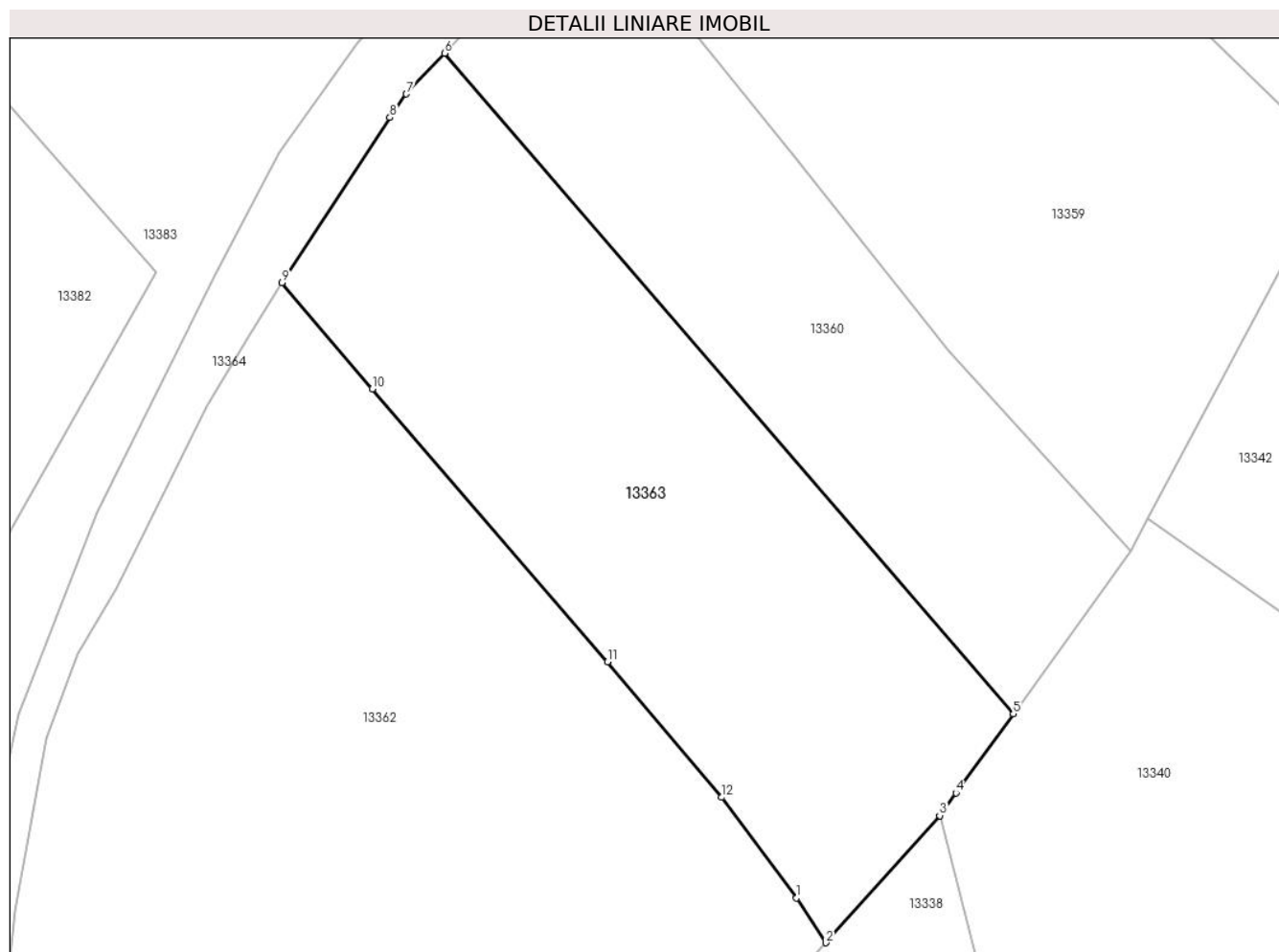
Inscrieri privind dezmembramintele dreptului de proprietate, drepturi reale de garanție și sarcini	Referințe
NU SUNT	

Anexa Nr. 1 La Partea I

Teren

Nr cadastral	Suprafața (mp)*	Observații / Referințe
	3.200	

* Suprafața este determinată în planul de proiecție Stereo 70.



Date referitoare la teren

Crt	Categorie folosință	Intravilan	Suprafața (mp)	Tarla	Parcelă	Nr. topo	Observații / Referințe
1	arabil	DA	3.200	-	-	-	

Lungime Segmente

1) Valorile lungimilor segmentelor sunt obținute din proiecție în plan.

Punct început	X / Y	Punct sfârșit	X / Y	Lungime segment (** (m)
1	580.415,129 672.213,417	2	580.418,532 672.208,254	6.184
2	580.418,532 672.208,254	3	580.431,673 672.222,938	19.705
3	580.431,673 672.222,938	4	580.433,563 672.225,55	3.224
4	580.433,563 672.225,55	5	580.440,182 672.234,697	11.291
5	580.440,182 672.234,697	6	580.374,439 672.310,995	100.715

Punct început	X / Y	Punct sfârșit	X / Y	Lungime segment (** (m)
6	580.374,439 672.310,995	7	580.370,025 672.306,288	6.453
7	580.370,025 672.306,288	8	580.368,129 672.303,568	3.316
8	580.368,129 672.303,568	9	580.355,67 672.284,493	22.783
9	580.355,67 672.284,493	10	580.366,103 672.272,219	16.109
10	580.366,103 672.272,219	11	580.393,272 672.240,688	41.622
11	580.393,272 672.240,688	12	580.406,499 672.225,057	20.476
12	580.406,499 672.225,057	1	580.415,129 672.213,417	14.49

** Lungimile segmentelor sunt determinate în planul de proiecție Stereo 70 și sunt rotunjite la 1 milimetru.

*** Distanța dintre puncte este formată din segmente cumulate ce sunt mai mici decât valoarea 1 milimetru.

**DATE DESPRE IMOBILUL NR. 13364**

Oficiul de Cadastru și Publicitate Imobiliară SUCEAVA
Biroul de Cadastru și Publicitate Imobiliară Gura Humorului

A. Partea I. Descrierea imobilului

TEREN Intravilan

Adresa: Loc. Dragoiesti, Jud. Suceava

Nr. Crt	Nr cadastral Nr. topografic	Suprafața* (mp)	Observații / Referințe
A1		1.342	Sector cadastral:16 Teren neimprejmuit;

B. Partea II. Proprietari și acte

Inscrieri privitoare la dreptul de proprietate și alte drepturi reale		Referințe
13364 / 18/03/2022		
Act Normativ nr. 7, din 13/03/1996 emis de PARLAMENTUL ROMANIEI;		
B1	Inscrierea provizorie, drept de PROPRIETATE, dobandit prin Lege, cota actuala 1/1, cota initiala 1/1 1) COMUNA DRAGOIESTI, CIF:4441190	A1

C. Partea III. SARCINI .

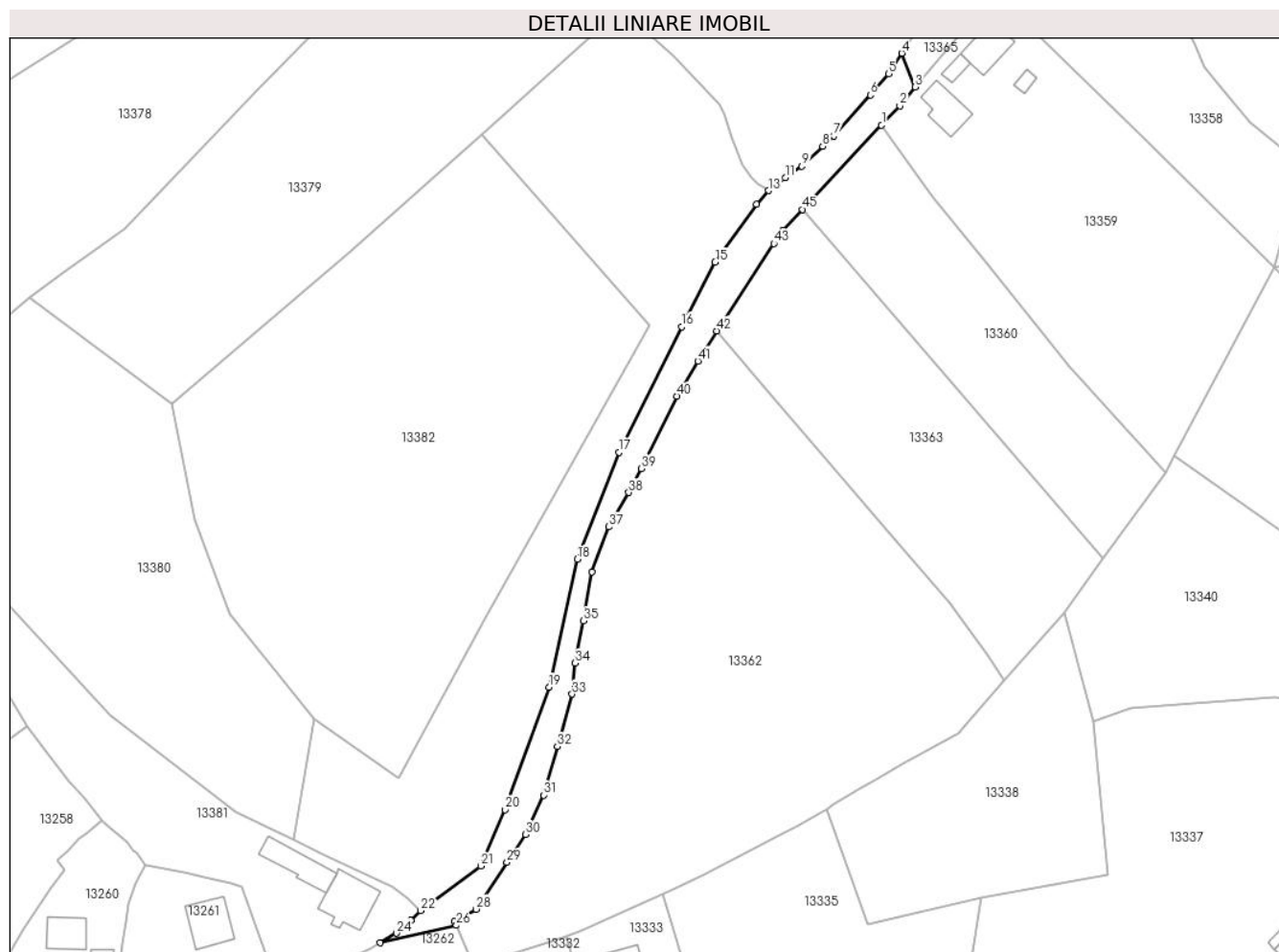
Inscrieri privind dezmembramintele dreptului de proprietate, drepturi reale de garanție și sarcini	Referințe
NU SUNT	

Anexa Nr. 1 La Partea I

Teren

Nr cadastral	Suprafața (mp)*	Observații / Referințe
	1.342	

* Suprafața este determinată în planul de proiecție Stereo 70.



Date referitoare la teren

Crt	Categorie folosință	Intravilan	Suprafața (mp)	Tarla	Parcelă	Nr. topo	Observații / Referințe
1	drum	DA	1.342	-	-	-	

Lungime Segmente

1) Valorile lungimilor segmentelor sunt obținute din proiecție în plan.

Punct început	X / Y	Punct sfârșit	X / Y	Lungime segment
1	580.391,705 672.329,409	2	580.395,69 672.333,66	5.827
4	580.396,115 672.345,108	5	580.393,252 672.340,59	5.349
7	580.381,24 672.327,077	8	580.378,807 672.324,803	3.33
10	580.371,956 672.318,959	11	580.370,672 672.317,942	1.638
13	580.367,006 672.315,102	14	580.364,384 672.312,158	3.942
16	580.347,966 672.285,362	17	580.334,32 672.257,93	30.639
2	580.395,69 672.333,66	3	580.398,984 672.337,76	5.259
5	580.393,252 672.340,59	6	580.389,272 672.335,978	6.092
8	580.378,807 672.324,803	9	580.374,314 672.320,42	6.277
11	580.370,672 672.317,942	12	580.368,754 672.316,485	2.409
14	580.364,384 672.312,158	15	580.355,321 672.299,491	15.575
17	580.334,32 672.257,93	18	580.325,217 672.234,609	25.035
3	580.398,984 672.337,76	4	580.396,115 672.345,108	7.888
6	580.389,272 672.335,978	7	580.381,24 672.327,077	11.989
9	580.374,314 672.320,42	10	580.371,956 672.318,959	2.774
12	580.368,754 672.316,485	13	580.367,006 672.315,102	2.229
15	580.355,321 672.299,491	16	580.347,966 672.285,362	15.929
18	580.325,217 672.234,609	19	580.319,028 672.206,691	28.596

Punct început	X / Y	Punct sfârșit	X / Y	Lungime segment	Punct început	X / Y	Punct sfârșit	X / Y	Lungime segment	Punct început	X / Y	Punct sfârșit	X / Y	Lungime segment
19	580.319,028 672.206,691	20	580.309,459 672.179,914	28.435	20	580.309,459 672.179,914	21	580.304,096 672.167,605	13.427	21	580.304,096 672.167,605	22	580.290,986 672.157,858	16.336
22	580.290,986 672.157,858	23	580.288,883 672.155,747	2.98	23	580.288,883 672.155,747	24	580.285,669 672.152,949	4.261	24	580.285,669 672.152,949	25	580.282,177 672.150,852	4.073
25	580.282,177 672.150,852	26	580.298,788 672.154,658	17.041	26	580.298,788 672.154,658	27	580.298,384 672.155,497	0.931	27	580.298,384 672.155,497	28	580.303,022 672.158,188	5.362
28	580.303,022 672.158,188	29	580.309,833 672.168,391	12.267	29	580.309,833 672.168,391	30	580.313,894 672.174,528	7.359	30	580.313,894 672.174,528	31	580.317,798 672.183,092	9.412
31	580.317,798 672.183,092	32	580.320,832 672.193,728	11.06	32	580.320,832 672.193,728	33	580.324,084 672.205,166	11.891	33	580.324,084 672.205,166	34	580.324,752 672.211,91	6.777
34	580.324,752 672.211,91	35	580.326,493 672.221,157	9.409	35	580.326,493 672.221,157	36	580.328,433 672.231,876	10.893	36	580.328,433 672.231,876	37	580.332,02 672.241,703	10.461
37	580.332,02 672.241,703	38	580.336,467 672.249,173	8.693	38	580.336,467 672.249,173	39	580.339,208 672.254,423	5.922	39	580.339,208 672.254,423	40	580.347,009 672.270,211	17.61
40	580.347,009 672.270,211	41	580.351,547 672.277,893	8.922	41	580.351,547 672.277,893	42	580.355,67 672.284,493	7.782	42	580.355,67 672.284,493	43	580.368,129 672.303,568	22.783
43	580.368,129 672.303,568	44	580.370,025 672.306,288	3.316	44	580.370,025 672.306,288	45	580.374,439 672.310,995	6.453	45	580.374,439 672.310,995	1	580.391,705 672.329,409	25.243

** Lungimile segmentelor sunt determinate în planul de proiecție Stereo 70 și sunt rotunjite la 1 milimetru.

*** Distanța dintre puncte este formată din segmente cumulate ce sunt mai mici decât valoarea 1 milimetru.

**DATE DESPRE IMOBILUL NR. 13365**

Oficiul de Cadastru și Publicitate Imobiliară SUCEAVA
 Biroul de Cadastru și Publicitate Imobiliară Gura Humorului

A. Partea I. Descrierea imobilului

TEREN Intravilan

Adresa: Loc. Dragoiesti, Str Susenilor, Jud. Suceava

Nr. Crt	Nr cadastral Nr. topografic	Suprafața* (mp)	Observații / Referințe
A1	32711	3.205	Sector cadastral:16 Teren neimprejmuit;

B. Partea II. Proprietari și acte

Inscrieri privitoare la dreptul de proprietate și alte drepturi reale		Referințe
16071 / 02/12/2020		
Act Normativ nr. 1357, din 27/12/2001 emis de Guvernul Romaniei (anexa nr. 36 -inventarul bunurilor care aparțin domeniului public al comunei Dragoiesti, adeverinta nr. 8570/25.11.2020 emisa e Primaria Comunei Dragoiesti);		
B1	Intabulare, drept de PROPRIETATE, dobandit prin Lege, cota actuala 1/1, cota initiala 1/1 1) COMUNA DRAGOIESTI , CIF:4441190, DOMENIU PUBLIC;	A1

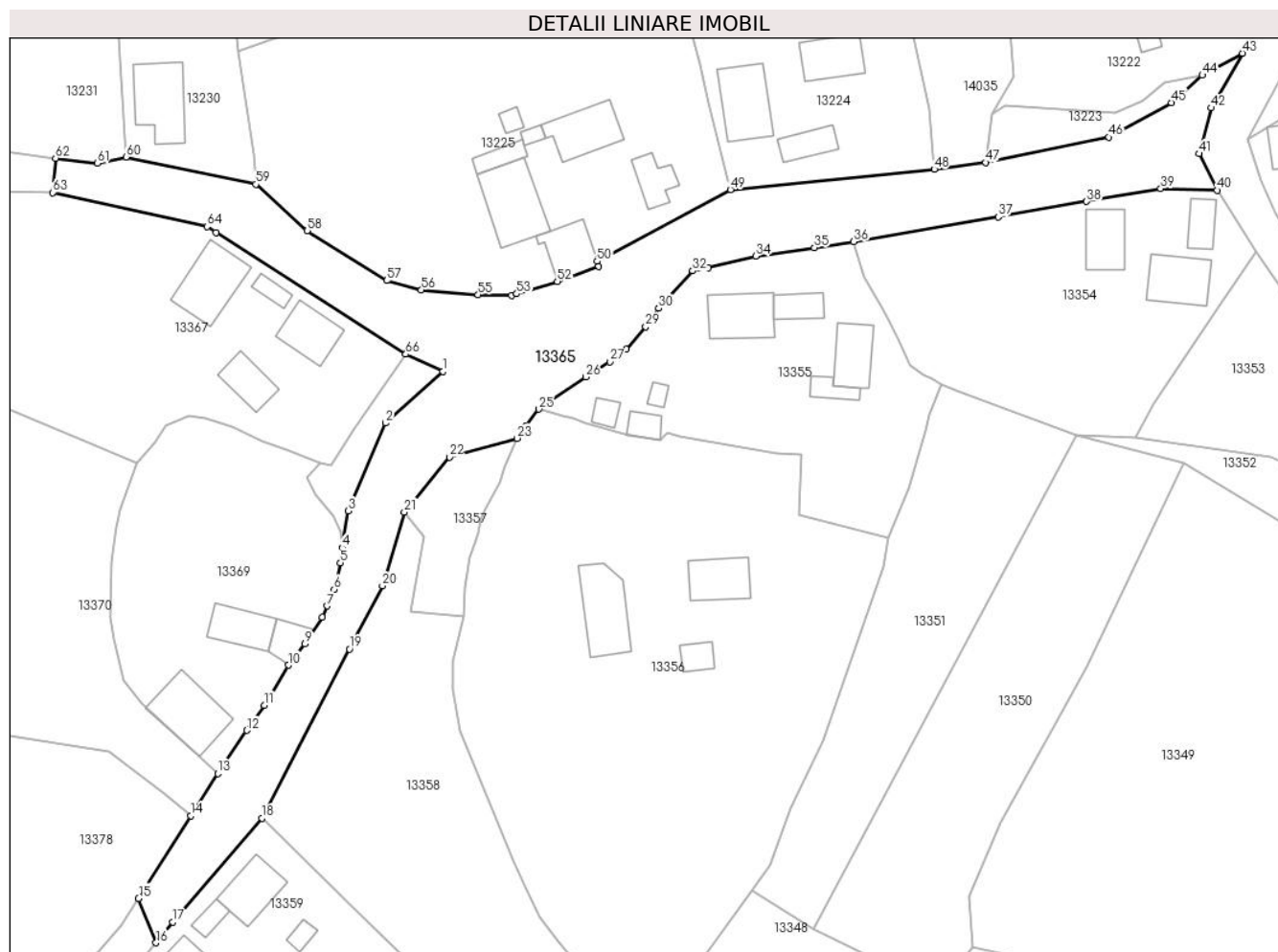
C. Partea III. SARCINI .

Inscrieri privind dezmembramintele dreptului de proprietate, drepturi reale de garanție și sarcini	Referințe
NU SUNT	

Teren

Nr cadastral	Suprafața (mp)*	Observații / Referințe
32711	3.205	

* Suprafața este determinată în planul de proiecție Stereo 70.



Date referitoare la teren

Crt	Categorie folosință	Intra vilan	Suprafața (mp)	Tarla	Parcelă	Nr. topo	Observații / Referințe
1	drum	DA	3.205	-	-	-	

Lungime Segmente

1) Valorile lungimilor segmentelor sunt obținute din proiecție în plan.

Punct început	X / Y	Punct sfârșit	X / Y	Lungime segment
1	580.446,43 672.432,126	2	580.436,951 672.423,613	12.74 1
4	580.429,72 672.403,04	5	580.429,484 672.400,526	2.525
7	580.427,31 672.393,39	8	580.426,515 672.391,503	2.048
10	580.420,89 672.383,612	11	580.416,913 672.377,013	7.705
13	580.409,183 672.365,738	14	580.404,73 672.358,708	8.322
16	580.398,984 672.337,76	17	580.401,74 672.341,19	4.4
2	580.436,951 672.423,613	3	580.430,732 672.409,117	15.77 4
5	580.429,484 672.400,526	6	580.428,43 672.396,15	4.501
8	580.426,515 672.391,503	9	580.423,623 672.387,128	5.244
11	580.416,913 672.377,013	12	580.413,975 672.372,856	5.09
14	580.404,73 672.358,708	15	580.396,115 672.345,108	16.09 9
17	580.401,74 672.341,19	18	580.416,5 672.358,34	22.62 7
3	580.430,732 672.409,117	4	580.429,72 672.403,04	6.161
6	580.428,43 672.396,15	7	580.427,31 672.393,39	2.979
9	580.423,623 672.387,128	10	580.420,89 672.383,612	4.453
12	580.413,975 672.372,856	13	580.409,183 672.365,738	8.581
15	580.396,115 672.345,108	16	580.398,984 672.337,76	7.888
18	580.416,5 672.358,34	19	580.430,974 672.386,267	31.45 5

Punct început	X / Y	Punct sfârșit	X / Y	Lungime segment	Punct început	X / Y	Punct sfârșit	X / Y	Lungime segment	Punct început	X / Y	Punct sfârșit	X / Y	Lungime segment
19	580.430,974 672.386,267	20	580.436,403 672.396,741	11.797	20	580.436,403 672.396,741	21	580.440,047 672.408,932	12.724	21	580.440,047 672.408,932	22	580.447,482 672.418,014	11.737
22	580.447,482 672.418,014	23	580.458,706 672.421,105	11.642	23	580.458,706 672.421,105	24	580.460,114 672.423,04	2.393	24	580.460,114 672.423,04	25	580.462,257 672.425,923	3.592
25	580.462,257 672.425,923	26	580.470,053 672.431,256	9.446	26	580.470,053 672.431,256	27	580.474,018 672.433,736	4.677	27	580.474,018 672.433,736	28	580.476,736 672.435,85	3.443
28	580.476,736 672.435,85	29	580.479,939 672.439,523	4.873	29	580.479,939 672.439,523	30	580.482,076 672.442,594	3.741	30	580.482,076 672.442,594	31	580.482,678 672.443,425	1.026
31	580.482,678 672.443,425	32	580.487,723 672.448,751	7.336	32	580.487,723 672.448,751	33	580.490,319 672.449,251	2.644	33	580.490,319 672.449,251	34	580.498,127 672.451,182	8.043
34	580.498,127 672.451,182	35	580.507,832 672.452,592	9.807	35	580.507,832 672.452,592	36	580.514,335 672.453,591	6.579	36	580.514,335 672.453,591	37	580.538,203 672.457,667	24.214
37	580.538,203 672.457,667	38	580.552,837 672.460,214	14.854	38	580.552,837 672.460,214	39	580.565,105 672.462,35	12.453	39	580.565,105 672.462,35	40	580.574,436 672.462,074	9.335
40	580.574,436 672.462,074	41	580.571,43 672.468,111	6.744	41	580.571,43 672.468,111	42	580.573,46 672.475,695	7.851	42	580.573,46 672.475,695	43	580.578,584 672.484,717	10.376
43	580.578,584 672.484,717	44	580.571,991 672.481,069	7.535	44	580.571,991 672.481,069	45	580.566,86 672.476,56	6.831	45	580.566,86 672.476,56	46	580.556,541 672.470,83	11.803
46	580.556,541 672.470,83	47	580.536,152 672.466,675	20.808	47	580.536,152 672.466,675	48	580.527,663 672.465,543	8.564	48	580.527,663 672.465,543	49	580.493,962 672.462,202	33.866
49	580.493,962 672.462,202	50	580.471,917 672.450,342	25.033	50	580.471,917 672.450,342	51	580.472,186 672.449,516	0.869	51	580.472,186 672.449,516	52	580.465,334 672.447,034	7.288
52	580.465,334 672.447,034	53	580.458,62 672.444,971	7.024	53	580.458,62 672.444,971	54	580.457,763 672.444,707	0.897	54	580.457,763 672.444,707	55	580.452,232 672.444,85	5.533
55	580.452,232 672.444,85	56	580.442,862 672.445,605	9.4	56	580.442,862 672.445,605	57	580.437,119 672.447,147	5.946	57	580.437,119 672.447,147	58	580.423,956 672.455,407	15.54
58	580.423,956 672.455,407	59	580.415,485 672.463,068	11.421	59	580.415,485 672.463,068	60	580.394,039 672.467,584	21.916	60	580.394,039 672.467,584	61	580.389,31 672.466,53	4.845
61	580.389,31 672.466,53	62	580.382,38 672.467,39	6.983	62	580.382,38 672.467,39	63	580.381,957 672.461,702	5.704	63	580.381,957 672.461,702	64	580.407,427 672.456,082	26.083
64	580.407,427 672.456,082	65	580.408,927 672.455,119	1.783	65	580.408,927 672.455,119	66	580.440,281 672.434,987	37.261	66	580.440,281 672.434,987	1	580.446,43 672.432,126	6.782

** Lungimile segmentelor sunt determinate în planul de proiecție Stereo 70 și sunt rotunjite la 1 milimetru.

*** Distanța dintre puncte este formată din segmente cumulate ce sunt mai mici decât valoarea 1 milimetru.

**DATE DESPRE IMOBILUL NR. 13366**

Oficiul de Cadastru și Publicitate Imobiliară SUCEAVA
Biroul de Cadastru și Publicitate Imobiliară Gura Humorului

A. Partea I. Descrierea imobilului

TEREN Intravilan

Adresa: Loc. Dragoiesti, Str Susenilor, Jud. Suceava

Nr. Crt	Nr cadastral Nr. topografic	Suprafața* (mp)	Observații / Referințe
A1		161	Sector cadastral:16 Teren neimprejmuit;

B. Partea II. Proprietari și acte

Inscrieri privitoare la dreptul de proprietate și alte drepturi reale		Referințe
13366 / 18/03/2022		
Act Normativ nr. 7, din 13/03/1996 emis de PARLAMENTUL ROMANIEI;		
B1	Inscrierea provizorie, drept de PROPRIETATE, dobandit prin Lege, cota actuala 1/1, cota initiala 1/1 1) COMUNA DRAGOIESTI, CIF:4441190	A1

C. Partea III. SARCINI .

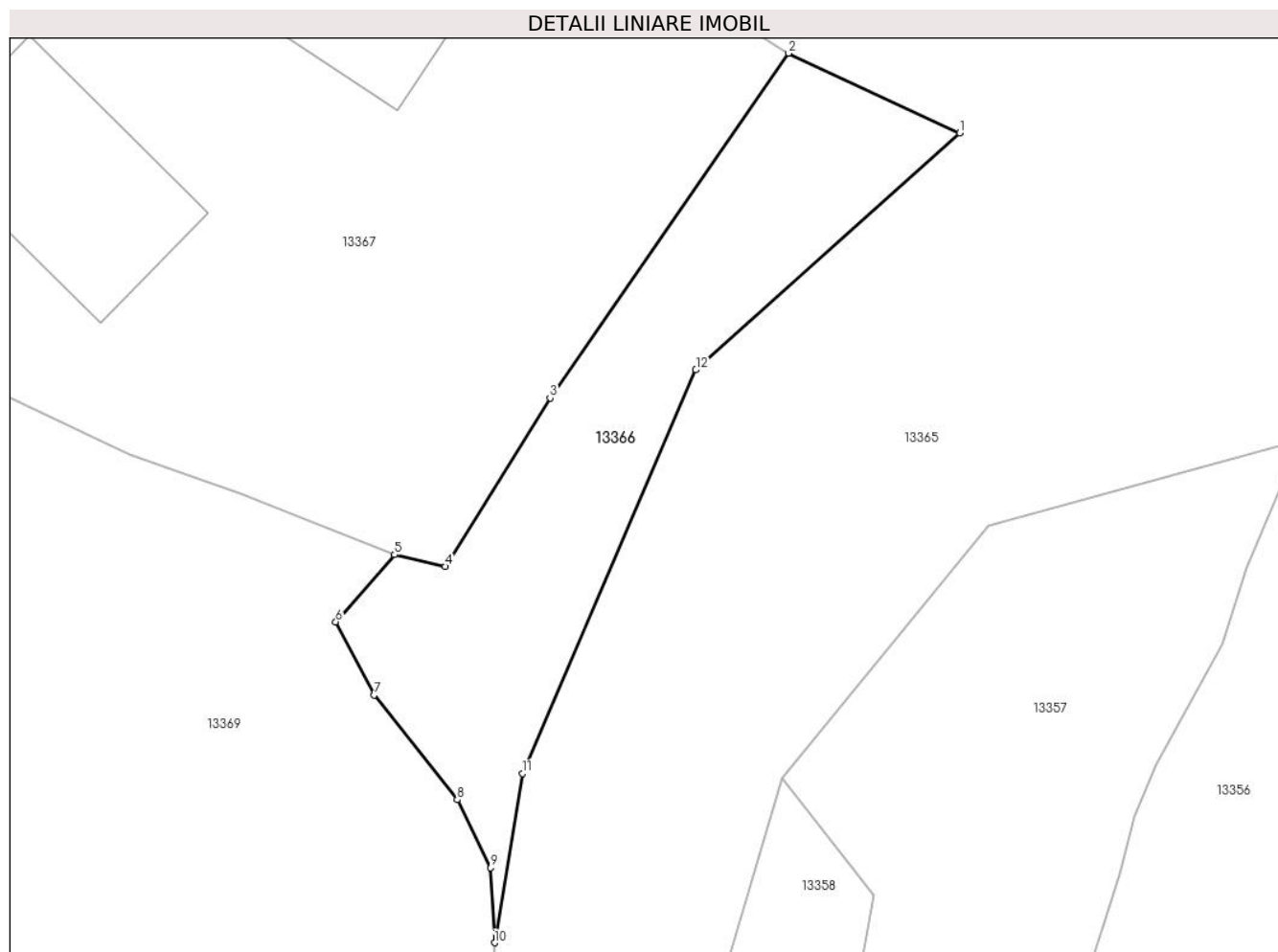
Inscrieri privind dezmembramintele dreptului de proprietate, drepturi reale de garanție și sarcini	Referințe
NU SUNT	

Anexa Nr. 1 La Partea I

Teren

Nr cadastral	Suprafața (mp)*	Observații / Referințe
	161	

* Suprafața este determinată în planul de proiecție Stereo 70.



Date referitoare la teren

Crt	Categorie folosință	Intravilan	Suprafața (mp)	Tarla	Parcelă	Nr. topo	Observații / Referințe
1	neproductiv	DA	161	-	-	-	

Lungime Segmente

1) Valorile lungimilor segmentelor sunt obținute din proiecție în plan.

Punct început	X / Y	Punct sfârșit	X / Y	Lungime segment (** (m)
1	580.446,43 672.432,126	2	580.440,281 672.434,987	6.782
2	580.440,281 672.434,987	3	580.431,711 672.422,604	15.059
3	580.431,711 672.422,604	4	580.427,949 672.416,552	7.126
4	580.427,949 672.416,552	5	580.426,123 672.416,976	1.875
5	580.426,123 672.416,976	6	580.424,011 672.414,567	3.204

Punct început	X / Y	Punct sfârșit	X / Y	Lungime segment (** (m)
6	580.424,011 672.414,567	7	580.425,391 672.411,933	2.974
7	580.425,391 672.411,933	8	580.428,376 672.408,175	4.799
8	580.428,376 672.408,175	9	580.429,57 672.405,73	2.721
9	580.429,57 672.405,73	10	580.429,72 672.403,04	2.694
10	580.429,72 672.403,04	11	580.430,732 672.409,117	6.161
11	580.430,732 672.409,117	12	580.436,951 672.423,613	15.774
12	580.436,951 672.423,613	1	580.446,43 672.432,126	12.741

** Lungimile segmentelor sunt determinate în planul de proiecție Stereo 70 și sunt rotunjite la 1 milimetru.

*** Distanța dintre puncte este formată din segmente cumulate ce sunt mai mici decât valoarea 1 milimetru.

**DATE DESPRE IMOBILUL NR. 13367**

Oficiul de Cadastru și Publicitate Imobiliară SUCEAVA
Biroul de Cadastru și Publicitate Imobiliară Gura Humorului

A. Partea I. Descrierea imobilului

TEREN Intravilan

Adresa: Loc. Dragoiesti, Str Susenilor, Nr. 12, Jud. Suceava

Nr. Crt	Nr cadastral Nr. topografic	Suprafața* (mp)	Observații / Referințe
A1	34063	2.800	Sector cadastral:16 Teren neimprijmit;

Construcții

Crt	Nr cadastral Nr. topografic	Adresa	Observații / Referințe
A1.1		Loc. Dragoiesti, Str Susenilor, Nr. 12, Jud. Suceava	Nr. niveluri:1; S. construita la sol:65 mp; S. construita desfasurata:65 mp; LOCUINTA
A1.2		Loc. Dragoiesti, Str Susenilor, Nr. 12, Jud. Suceava	Nr. niveluri:1; S. construita la sol:50 mp; S. construita desfasurata:50 mp; ANEXA
A1.3		Loc. Dragoiesti, Str Susenilor, Nr. 12, Jud. Suceava	Nr. niveluri:1; S. construita la sol:96 mp; S. construita desfasurata:96 mp; ANEXA
A1.4		Loc. Dragoiesti, Str Susenilor, Nr. 12, Jud. Suceava	Nr. niveluri:1; S. construita la sol:17 mp; S. construita desfasurata:17 mp; ANEXA

B. Partea II. Proprietari și acte

Inscrieri privitoare la dreptul de proprietate și alte drepturi reale	Referințe
14428 / 16/07/2021	
Act Notarial nr. 173, din 29/01/2016 emis de BIN Dumitru Mihaela (Contract de partaj);	
B25	A1, A1.1, A1.2, A1.3, A1.4
Intabulare, drept de PROPRIETATE, dobandit prin Succesiune, cota actuala 1/1, cota initiala 1/1	
1) CUCU SAMUIL	

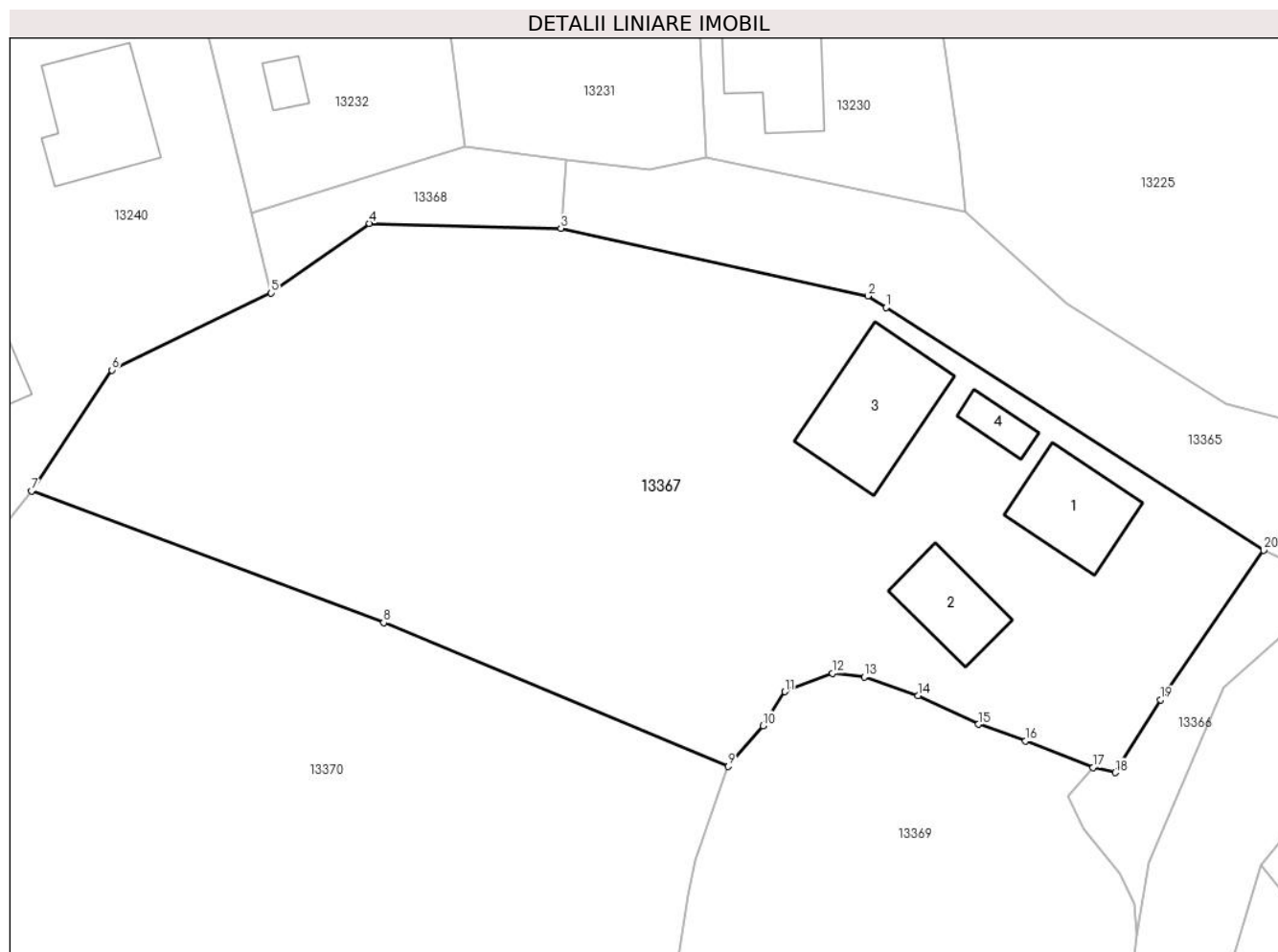
C. Partea III. SARCINI .

Inscrieri privind dezmembramintele dreptului de proprietate, drepturi reale de garanție și sarcini	Referințe
NU SUNT	

Anexa Nr. 1 La Partea I**Teren**

Nr cadastral	Suprafața (mp)*	Observații / Referințe
34063	2.800	

* Suprafața este determinată în planul de proiecție Stereo 70.

**Date referitoare la teren**

Crt	Categorie folosință	Intravilan	Suprafața (mp)	Tarla	Parcelă	Nr. topo	Observații / Referințe
1	curți constructii	DA	900	-	-	-	
2	arabil	DA	1.900	-	-	-	

Date referitoare la construcții

Crt	Număr	Destinație construcție	Supraf. (mp)	Situație juridică	Observații / Referințe
A1.1		construcții de locuințe	65	Cu acte	Nr. niveluri:1; S. construita la sol:65 mp; S. construita desfasurata:65 mp; LOCUINTA
A1.2		construcții anexa	50	Cu acte	Nr. niveluri:1; S. construita la sol:50 mp; S. construita desfasurata:50 mp; ANEXA
A1.3		construcții anexa	96	Cu acte	Nr. niveluri:1; S. construita la sol:96 mp; S. construita desfasurata:96 mp; ANEXA
A1.4		construcții anexa	17	Cu acte	Nr. niveluri:1; S. construita la sol:17 mp; S. construita desfasurata:17 mp; ANEXA

Lungime Segmente

1) Valorile lungimilor segmentelor sunt obținute din proiecție în plan.

Punct început	X / Y	Punct sfârșit	X / Y	Lungime segment (** (m)
---------------	-------	---------------	-------	-------------------------

Punct început	X / Y	Punct sfârşit	X / Y	Lungime segment (** (m)
1	580.408,927 672.455,119	2	580.407,427 672.456,082	1.783
2	580.407,427 672.456,082	3	580.381,957 672.461,702	26.083
3	580.381,957 672.461,702	4	580.366,07 672.462,1	15.892
4	580.366,07 672.462,1	5	580.357,916 672.456,325	9.992
5	580.357,916 672.456,325	6	580.344,711 672.449,938	14.669
6	580.344,711 672.449,938	7	580.338,036 672.439,924	12.035
7	580.338,036 672.439,924	8	580.367,249 672.428,985	31.194
8	580.367,249 672.428,985	9	580.395,823 672.417,064	30.961
9	580.395,823 672.417,064	10	580.398,732 672.420,451	4.465
10	580.398,732 672.420,451	11	580.400,531 672.423,269	3.343
11	580.400,531 672.423,269	12	580.404,489 672.424,794	4.242
12	580.404,489 672.424,794	13	580.407,131 672.424,494	2.659
13	580.407,131 672.424,494	14	580.411,588 672.422,944	4.719
14	580.411,588 672.422,944	15	580.416,605 672.420,555	5.557
15	580.416,605 672.420,555	16	580.420,525 672.419,185	4.153
16	580.420,525 672.419,185	17	580.426,123 672.416,976	6.018
17	580.426,123 672.416,976	18	580.427,949 672.416,552	1.875
18	580.427,949 672.416,552	19	580.431,711 672.422,604	7.126
19	580.431,711 672.422,604	20	580.440,281 672.434,987	15.059
20	580.440,281 672.434,987	1	580.408,927 672.455,119	37.261

** Lungimile segmentelor sunt determinate în planul de proiecție Stereo 70 și sunt rotunjite la 1 milimetru.

*** Distanța dintre puncte este formată din segmente cumulate ce sunt mai mici decât valoarea 1 milimetru.

**DATE DESPRE IMOBILUL NR. 13368**

Oficiul de Cadastru și Publicitate Imobiliară SUCEAVA
Biroul de Cadastru și Publicitate Imobiliară Gura Humorului

A. Partea I. Descrierea imobilului

TEREN Intravilan

Adresa: Loc. Dragoiesti, Str Susenilor, Jud. Suceava

Nr. Crt	Nr cadastral Nr. topografic	Suprafața* (mp)	Observații / Referințe
A1		142	Sector cadastral:16 Teren neimprejmuit;

B. Partea II. Proprietari și acte

Inscrieri privitoare la dreptul de proprietate și alte drepturi reale		Referințe
13368 / 18/03/2022		
Act Normativ nr. 7, din 13/03/1996 emis de PARLAMENTUL ROMANIEI;		
B1	Inscrierea provizorie, drept de PROPRIETATE, dobandit prin Lege, cota actuala 1/1, cota initiala 1/1 1) COMUNA DRAGOIESTI, CIF:4441190	A1

C. Partea III. SARCINI .

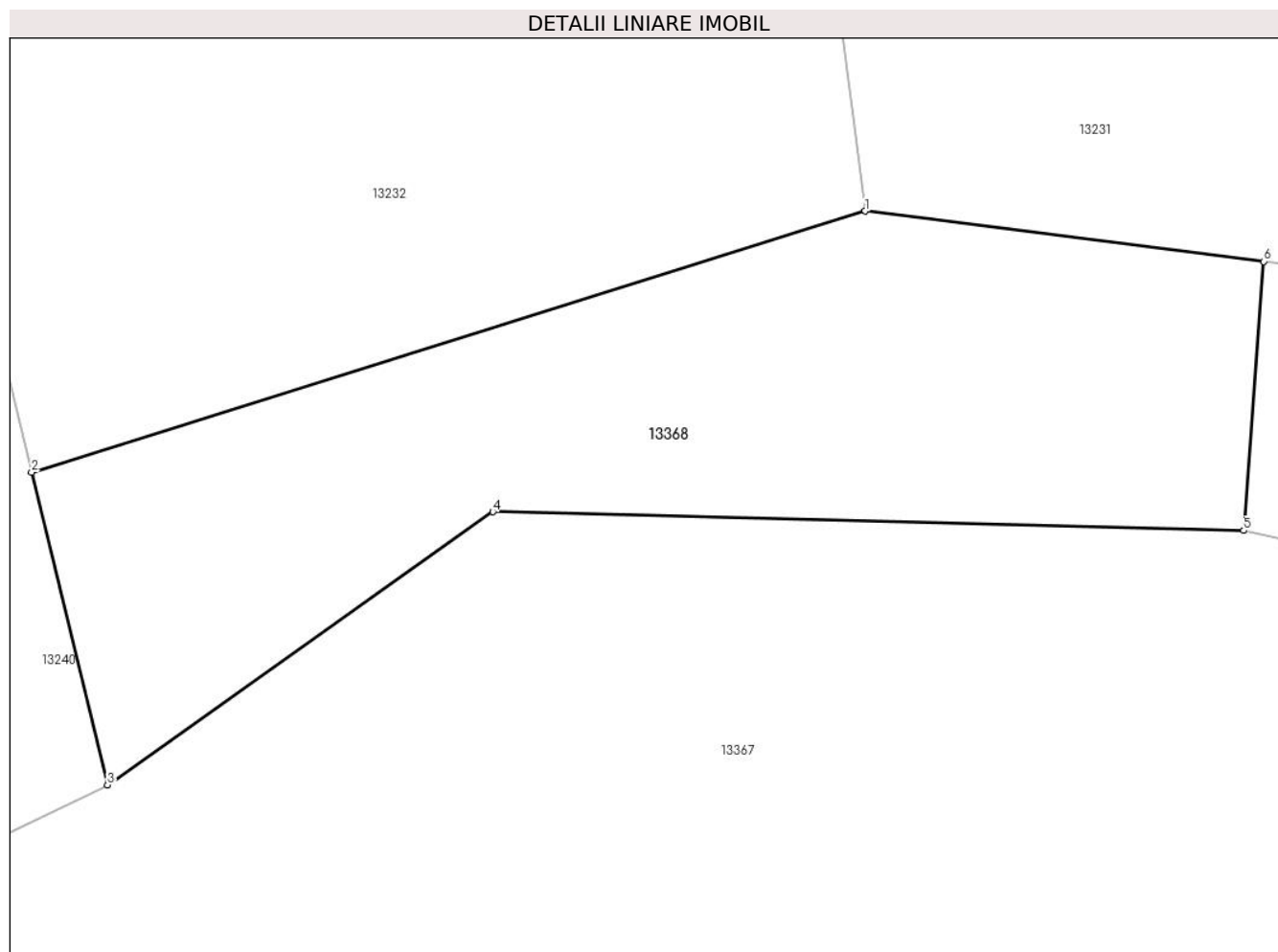
Inscrieri privind dezmembramintele dreptului de proprietate, drepturi reale de garanție și sarcini	Referințe
NU SUNT	

Anexa Nr. 1 La Partea I

Teren

Nr cadastral	Suprafața (mp)*	Observații / Referințe
	142	

* Suprafața este determinată în planul de proiecție Stereo 70.



Date referitoare la teren

Crt	Categorie folosință	Intravilan	Suprafața (mp)	Tarla	Parcelă	Nr. topo	Observații / Referințe
1	drum	DA	142	-	-	-	

Lungime Segmente

1) Valorile lungimilor segmentelor sunt obținute din proiecție în plan.

Punct început	X / Y	Punct sfârșit	X / Y	Lungime segment (** (m)
1	580.373,945 672.468,454	2	580.356,31 672.462,932	18.479
2	580.356,31 672.462,932	3	580.357,916 672.456,325	6.799
3	580.357,916 672.456,325	4	580.366,07 672.462,1	9.992
4	580.366,07 672.462,1	5	580.381,957 672.461,702	15.892
5	580.381,957 672.461,702	6	580.382,38 672.467,39	5.704

Punct început	X / Y	Punct sfârșit	X / Y	Lungime segment (** (m)
6	580.382,38 672.467,39	1	580.373,945 672.468,454	8.502

** Lungimile segmentelor sunt determinate în planul de proiecție Stereo 70 și sunt rotunjite la 1 milimetru.

*** Distanța dintre puncte este formată din segmente cumulate ce sunt mai mici decât valoarea 1 milimetru.

**DATE DESPRE IMOBILUL NR. 13369**

Oficiul de Cadastru și Publicitate Imobiliară SUCEAVA
Biroul de Cadastru și Publicitate Imobiliară Gura Humorului

A. Partea I. Descrierea imobilului

TEREN Intravilan

Adresa: Loc. Dragoiesti, Str Susenilor, Nr. 14, Jud. Suceava

Nr. Crt	Nr cadastral Nr. topografic	Suprafața* (mp)	Observații / Referințe
A1	30001	Din acte: 1.800 Masurata: 1.550	Sector cadastral:16 Teren imprejmuit;

Construcții

Crt	Nr cadastral Nr. topografic	Adresa	Observații / Referințe
A1.2		Loc. Dragoiesti, Str Susenilor, Nr. 14, Jud. Suceava	Nr. niveluri:1; S. construita la sol:60 mp; S. construita desfasurata:60 mp; ANEXA
A1.3		Loc. Dragoiesti, Str Susenilor, Nr. 14, Jud. Suceava	Nr. niveluri:1; S. construita la sol:33 mp; S. construita desfasurata:33 mp; ANEXA
A1.4		Loc. Dragoiesti, Str Susenilor, Nr. 14, Jud. Suceava	Nr. niveluri:1; S. construita la sol:103 mp; LOCUINTA

B. Partea II. Proprietari și acte

Inscrieri privitoare la dreptul de proprietate și alte drepturi reale		Referințe
13369 / 18/03/2022		
Act Administrativ nr. 2526, din 31/03/2022 emis de PRIMARIA COMUNEI DRAGOIESTI;		
B3	Intabulare, drept de PROPRIETATE, dobandit prin Lege, cota actuala 1/1, cota initiala 1/1 1) MOROSAN MARIAN	A1.2, A1.3, A1.4
403 / 19/01/2012		
Act Notarial nr. 182, din 18/01/2012 emis de BNP Lacramioara Gabriela PELEPCO;		
B5	Intabulare, drept de PROPRIETATE, dobandit prin Conventie, cota actuala 1/1, cota initiala 1/1 1) MOROSAN MARIAN	A1

C. Partea III. SARCINI .

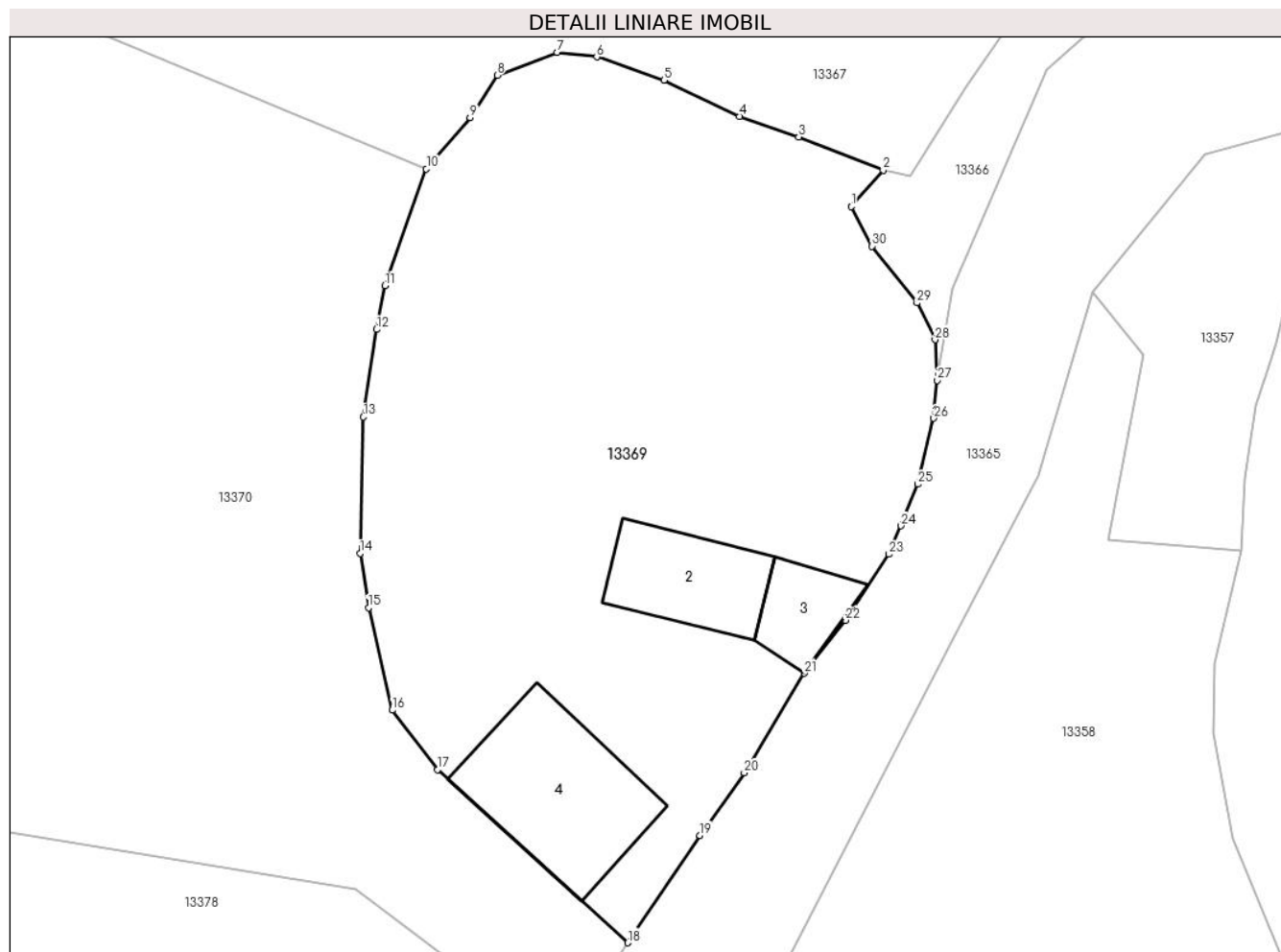
Inscrieri privind dezmembramintele dreptului de proprietate, drepturi reale de garanție și sarcini	Referințe
NU SUNT	

Anexa Nr. 1 La Partea I

Teren

Nr cadastral	Suprafața (mp)*	Observații / Referințe
30001	Din acte: 1.800 Masurata: 1.550	

* Suprafața este determinată în planul de proiecție Stereo 70.



Date referitoare la teren

Crt	Categorie folosință	Intravilan	Suprafața (mp)	Tarla	Parcelă	Nr. topo	Observații / Referințe
1	curți constructii	DA	260	-	-	-	Imobil împrejmuit total. Diferența de suprafața nu s-a regăsit între limitele măsurate.
2	livada	DA	697	-	-	-	
3	arabil	DA	593	-	-	-	

Date referitoare la construcții

Crt	Număr	Destinație construcție	Supraf. (mp)	Situație juridică	Observații / Referințe
A1.2		construcții anexa	60	Cu acte	Nr. niveluri:1; S. construită la sol:60 mp; S. construită desfășurată:60 mp; ANEXA
A1.3		construcții anexa	33	Cu acte	Nr. niveluri:1; S. construită la sol:33 mp; S. construită desfășurată:33 mp; ANEXA
A1.4		construcții de locuințe	103	Cu acte	Nr. niveluri:1; S. construită la sol:103 mp; LOCUINTA

Lungime Segmente

1) Valorile lungimilor segmentelor sunt obținute din proiecție în plan.

Punct început	X / Y	Punct sfârșit	X / Y	Lungime segment (** (m)
1	580.424,011 672.414,567	2	580.426,123 672.416,976	3.204
3	580.420,525 672.419,185	4	580.416,605 672.420,555	4.153
5	580.411,588 672.422,944	6	580.407,131 672.424,494	4.719
7	580.404,489 672.424,794	8	580.400,531 672.423,269	4.242
9	580.398,732 672.420,451	10	580.395,823 672.417,064	4.465
11	580.393,093 672.409,333	12	580.392,525 672.406,421	2.967
13	580.391,649 672.400,61	14	580.391,428 672.391,563	9.05
15	580.391,984 672.387,958	16	580.393,555 672.381,167	6.97
17	580.396,582 672.377,228	18	580.409,183 672.365,738	17.053
19	580.413,975 672.372,856	20	580.416,913 672.377,013	5.09
21	580.420,89 672.383,612	22	580.423,623 672.387,128	4.453
23	580.426,515 672.391,503	24	580.427,31 672.393,39	2.048
25	580.428,43 672.396,15	26	580.429,484 672.400,526	4.501
27	580.429,72 672.403,04	28	580.429,57 672.405,73	2.694
29	580.428,376 672.408,175	30	580.425,391 672.411,933	4.799

Punct început	X / Y	Punct sfârșit	X / Y	Lungime segment (** (m)
2	580.426,123 672.416,976	3	580.420,525 672.419,185	6.018
4	580.416,605 672.420,555	5	580.411,588 672.422,944	5.557
6	580.407,131 672.424,494	7	580.404,489 672.424,794	2.659
8	580.400,531 672.423,269	9	580.398,732 672.420,451	3.343
10	580.395,823 672.417,064	11	580.393,093 672.409,333	8.199
12	580.392,525 672.406,421	13	580.391,649 672.400,61	5.877
14	580.391,428 672.391,563	15	580.391,984 672.387,958	3.648
16	580.393,555 672.381,167	17	580.396,582 672.377,228	4.968
18	580.409,183 672.365,738	19	580.413,975 672.372,856	8.581
20	580.416,913 672.377,013	21	580.420,89 672.383,612	7.705
22	580.423,623 672.387,128	23	580.426,515 672.391,503	5.244
24	580.427,31 672.393,39	25	580.428,43 672.396,15	2.979
26	580.429,484 672.400,526	27	580.429,72 672.403,04	2.525
28	580.429,57 672.405,73	29	580.428,376 672.408,175	2.721
30	580.425,391 672.411,933	1	580.424,011 672.414,567	2.974

** Lungimile segmentelor sunt determinate în planul de proiecție Stereo 70 și sunt rotunjite la 1 milimetru.

*** Distanța dintre puncte este formată din segmente cumulate ce sunt mai mici decât valoarea 1 milimetru.

**DATE DESPRE IMOBILUL NR. 13370**

Oficiul de Cadastru și Publicitate Imobiliară SUCEAVA
Biroul de Cadastru și Publicitate Imobiliară Gura Humorului

A. Partea I. Descrierea imobilului

TEREN Intravilan

Adresa: Loc. Dragoiesti, Str Susenilor, Jud. Suceava

Nr. Crt	Nr cadastral Nr. topografic	Suprafața* (mp)	Observații / Referințe
A1		3.440	Sector cadastral:16 Teren neimprejmuit;

B. Partea II. Proprietari și acte

Inscrieri privitoare la dreptul de proprietate și alte drepturi reale		Referințe
13370 / 18/03/2022		
Act Normativ nr. 7, din 13/03/1996 emis de PARLAMENTUL ROMANIEI;		
B1	Intabulare, drept de PROPRIETATE, dobandit prin Lege, cota actuala 1/1, cota initiala 1/1 1) NEIDENTIFICAT NEIDENTIFICAT	A1
Act Administrativ nr. 2074, din 14/03/2022 emis de PRIMARIA COMUNEI DRAGOIESTI;		
B2	Se noteaza posesia factica in favoarea lui 1) CUCU SAMUIL	A1

C. Partea III. SARCINI .

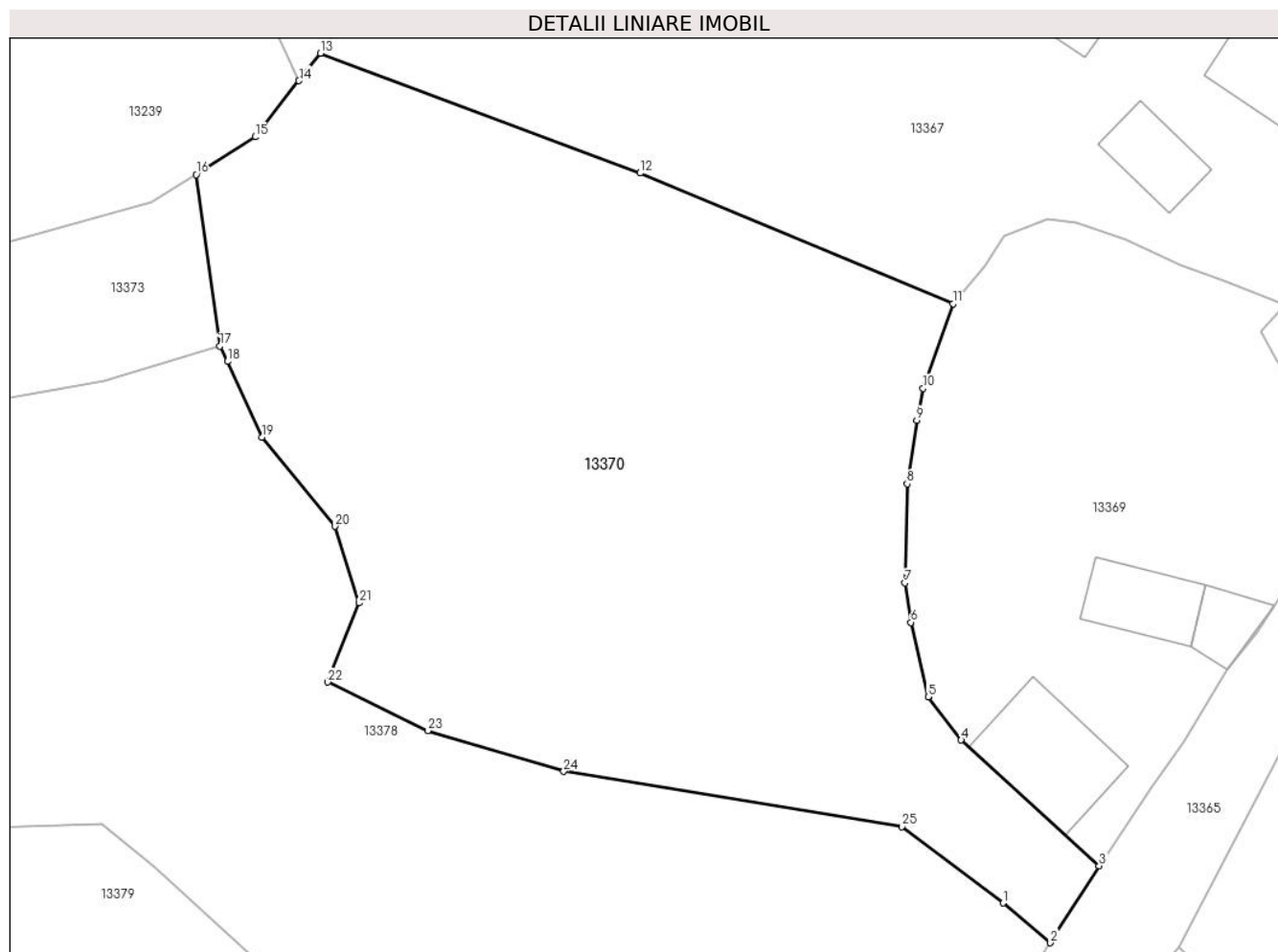
Inscrieri privind dezmembramintele dreptului de proprietate, drepturi reale de garanție și sarcini	Referințe
NU SUNT	

Anexa Nr. 1 La Partea I

Teren

Nr cadastral	Suprafața (mp)*	Observații / Referințe
	3.440	

* Suprafața este determinată în planul de proiecție Stereo 70.



Date referitoare la teren

Crt	Categorie folosință	Intravilan	Suprafața (mp)	Tarla	Parcelă	Nr. topo	Observații / Referințe
1	arabil	DA	3.440	-	-	-	

Lungime Segmente

1) Valorile lungimilor segmentelor sunt obținute din proiecție în plan.

Punct început	X / Y	Punct sfârșit	X / Y	Lungime segment (** (m)
1	580.400,393 672.362,334	2	580.404,73 672.358,708	5.653
3	580.409,183 672.365,738	4	580.396,582 672.377,228	17.053
5	580.393,555 672.381,167	6	580.391,984 672.387,958	6.97
7	580.391,428 672.391,563	8	580.391,649 672.400,61	9.05
9	580.392,525 672.406,421	10	580.393,093 672.409,333	2.967

Punct început	X / Y	Punct sfârșit	X / Y	Lungime segment (** (m)
2	580.404,73 672.358,708	3	580.409,183 672.365,738	8.322
4	580.396,582 672.377,228	5	580.393,555 672.381,167	4.968
6	580.391,984 672.387,958	7	580.391,428 672.391,563	3.648
8	580.391,649 672.400,61	9	580.392,525 672.406,421	5.877
10	580.393,093 672.409,333	11	580.395,823 672.417,064	8.199

Punct început	X / Y	Punct sfârșit	X / Y	Lungime segment (** (m)
11	580.395,823 672.417,064	12	580.367,249 672.428,985	30.961
13	580.338,036 672.439,924	14	580.336,073 672.437,414	3.186
15	580.332,062 672.432,281	16	580.326,678 672.428,838	6.391
17	580.328,845 672.413,186	18	580.329,545 672.411,79	1.562
19	580.332,693 672.404,883	20	580.339,376 672.396,73	10.542
21	580.341,587 672.389,734	22	580.338,713 672.382,505	7.779
23	580.347,863 672.378,062	24	580.360,259 672.374,346	12.941
25	580.391,175 672.369,315	1	580.400,393 672.362,334	11.563

Punct început	X / Y	Punct sfârșit	X / Y	Lungime segment (** (m)
12	580.367,249 672.428,985	13	580.338,036 672.439,924	31.194
14	580.336,073 672.437,414	15	580.332,062 672.432,281	6.514
16	580.326,678 672.428,838	17	580.328,845 672.413,186	15.801
18	580.329,545 672.411,79	19	580.332,693 672.404,883	7.591
20	580.339,376 672.396,73	21	580.341,587 672.389,734	7.337
22	580.338,713 672.382,505	23	580.347,863 672.378,062	10.172
24	580.360,259 672.374,346	25	580.391,175 672.369,315	31.323

** Lungimile segmentelor sunt determinate în planul de proiecție Stereo 70 și sunt rotunjite la 1 milimetru.

*** Distanța dintre puncte este formată din segmente cumulate ce sunt mai mici decât valoarea 1 milimetru.

**DATE DESPRE IMOBILUL NR. 13373**

Oficiul de Cadastru și Publicitate Imobiliară SUCEAVA
Biroul de Cadastru și Publicitate Imobiliară Gura Humorului

A. Partea I. Descrierea imobilului

TEREN Intravilan

Adresa: Loc. Dragoiesti, Jud. Suceava

Nr. Crt	Nr cadastral Nr. topografic	Suprafața* (mp)	Observații / Referințe
A1		1.969	Sector cadastral:16 Teren neimprejmuit;

B. Partea II. Proprietari și acte

Inscrieri privitoare la dreptul de proprietate și alte drepturi reale		Referințe
13373 / 18/03/2022		
Act Normativ nr. 7, din 13/03/1996 emis de PARLAMENTUL ROMANIEI;		
B1	Inscrierea provizorie, drept de PROPRIETATE, dobandit prin Lege, cota actuala 1/1, cota initiala 1/1 1) COMUNA DRAGOIESTI, CIF:4441190	A1

C. Partea III. SARCINI .

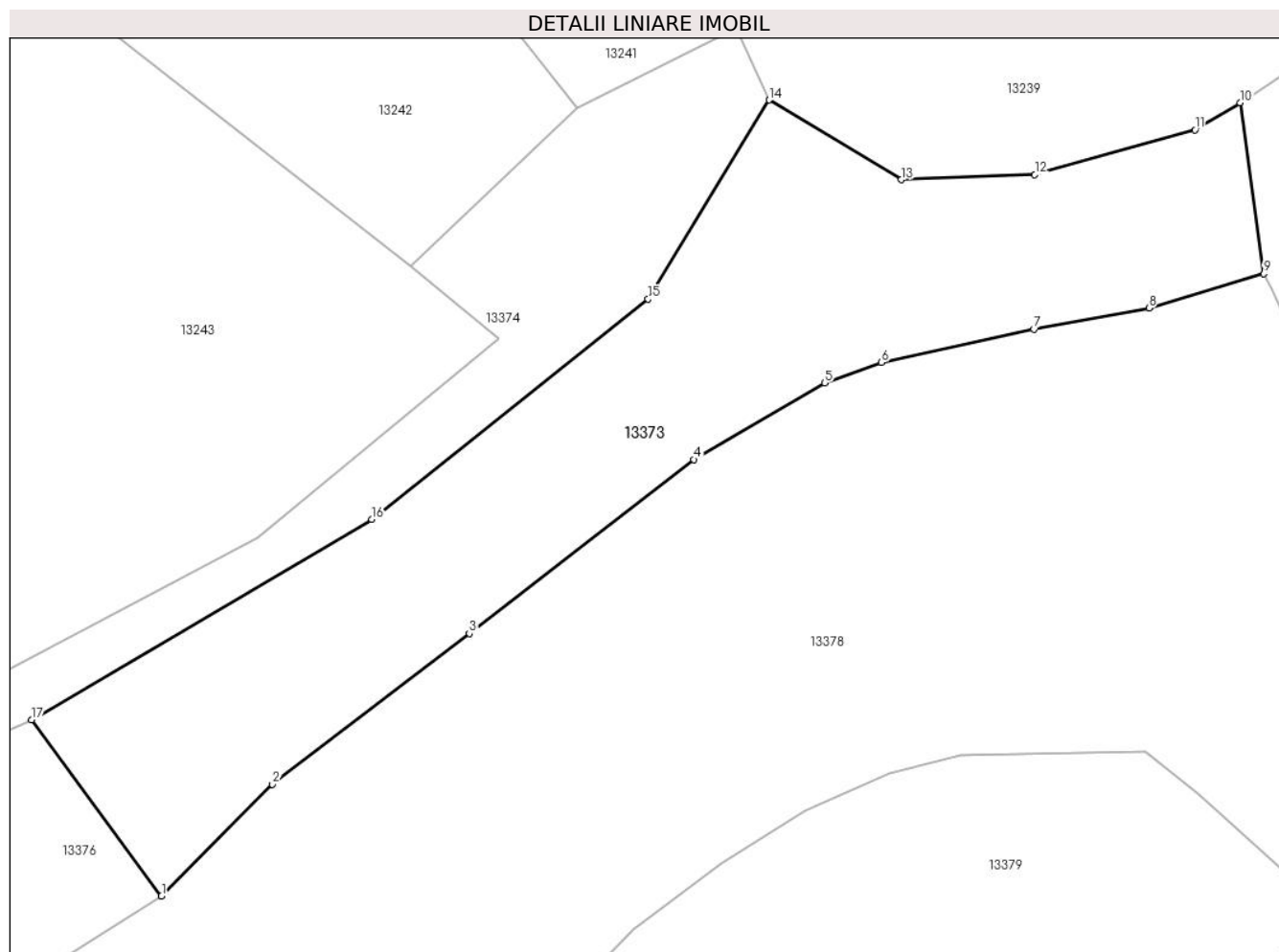
Inscrieri privind dezmembramintele dreptului de proprietate, drepturi reale de garanție și sarcini	Referințe
NU SUNT	

Anexa Nr. 1 La Partea I

Teren

Nr cadastral	Suprafața (mp)*	Observații / Referințe
	1.969	

* Suprafața este determinată în planul de proiecție Stereo 70.



Date referitoare la teren

Crt	Categorie folosință	Intravilan	Suprafața (mp)	Tarla	Parcelă	Nr. topo	Observații / Referințe
1	arabil	DA	1.969	-	-	-	

Lungime Segmente

1) Valorile lungimilor segmentelor sunt obținute din proiecție în plan.

Punct început	X / Y	Punct sfârșit	X / Y	Lungime segment (** (m)
1	580.227,965 672.356,278	2	580.238,127 672.366,495	14.41
2	580.238,127 672.366,495	3	580.256,141 672.380,277	22.681
3	580.256,141 672.380,277	4	580.276,667 672.396,209	25.984
4	580.276,667 672.396,209	5	580.288,654 672.403,202	13.878
5	580.288,654 672.403,202	6	580.293,869 672.405,083	5.544

Punct început	X / Y	Punct sfârșit	X / Y	Lungime segment (** (m)
6	580.293,869 672.405,083	7	580.307,818 672.408,127	14.277
7	580.307,818 672.408,127	8	580.318,338 672.410,046	10.694
8	580.318,338 672.410,046	9	580.328,845 672.413,186	10.966
9	580.328,845 672.413,186	10	580.326,678 672.428,838	15.801
10	580.326,678 672.428,838	11	580.322,556 672.426,348	4.816
11	580.322,556 672.426,348	12	580.307,896 672.422,263	15.219
12	580.307,896 672.422,263	13	580.295,677 672.421,787	12.228
13	580.295,677 672.421,787	14	580.283,579 672.429,081	14.127
14	580.283,579 672.429,081	15	580.272,501 672.410,874	21.312
15	580.272,501 672.410,874	16	580.247,205 672.390,723	32.341
16	580.247,205 672.390,723	17	580.216,076 672.372,385	36.129
17	580.216,076 672.372,385	1	580.227,965 672.356,278	20.02

** Lungimile segmentelor sunt determinate în planul de proiecție Stereo 70 și sunt rotunjite la 1 milimetru.

*** Distanța dintre puncte este formată din segmente cumulate ce sunt mai mici decât valoarea 1 milimetru.

**DATE DESPRE IMOBILUL NR. 13374**

Oficiul de Cadastru și Publicitate Imobiliară SUCEAVA
Biroul de Cadastru și Publicitate Imobiliară Gura Humorului

A. Partea I. Descrierea imobilului

TEREN Intravilan

Adresa: Loc. Dragoiesti, Str Morii, Jud. Suceava

Nr. Crt	Nr cadastral Nr. topografic	Suprafața* (mp)	Observații / Referințe
A1		1.037	Sector cadastral:16 Teren neimprejmuit;

B. Partea II. Proprietari și acte

Inscrieri privitoare la dreptul de proprietate și alte drepturi reale		Referințe
13374 / 18/03/2022		
Act Normativ nr. 7, din 13/03/1996 emis de PARLAMENTUL ROMANIEI;		
B1	Inscrierea provizorie, drept de PROPRIETATE, dobandit prin Lege, cota actuala 1/1, cota initiala 1/1	A1
1) COMUNA DRAGOIESTI , CIF:4441190, PROPRIETAR NEIDENTIFICAT		

C. Partea III. SARCINI .

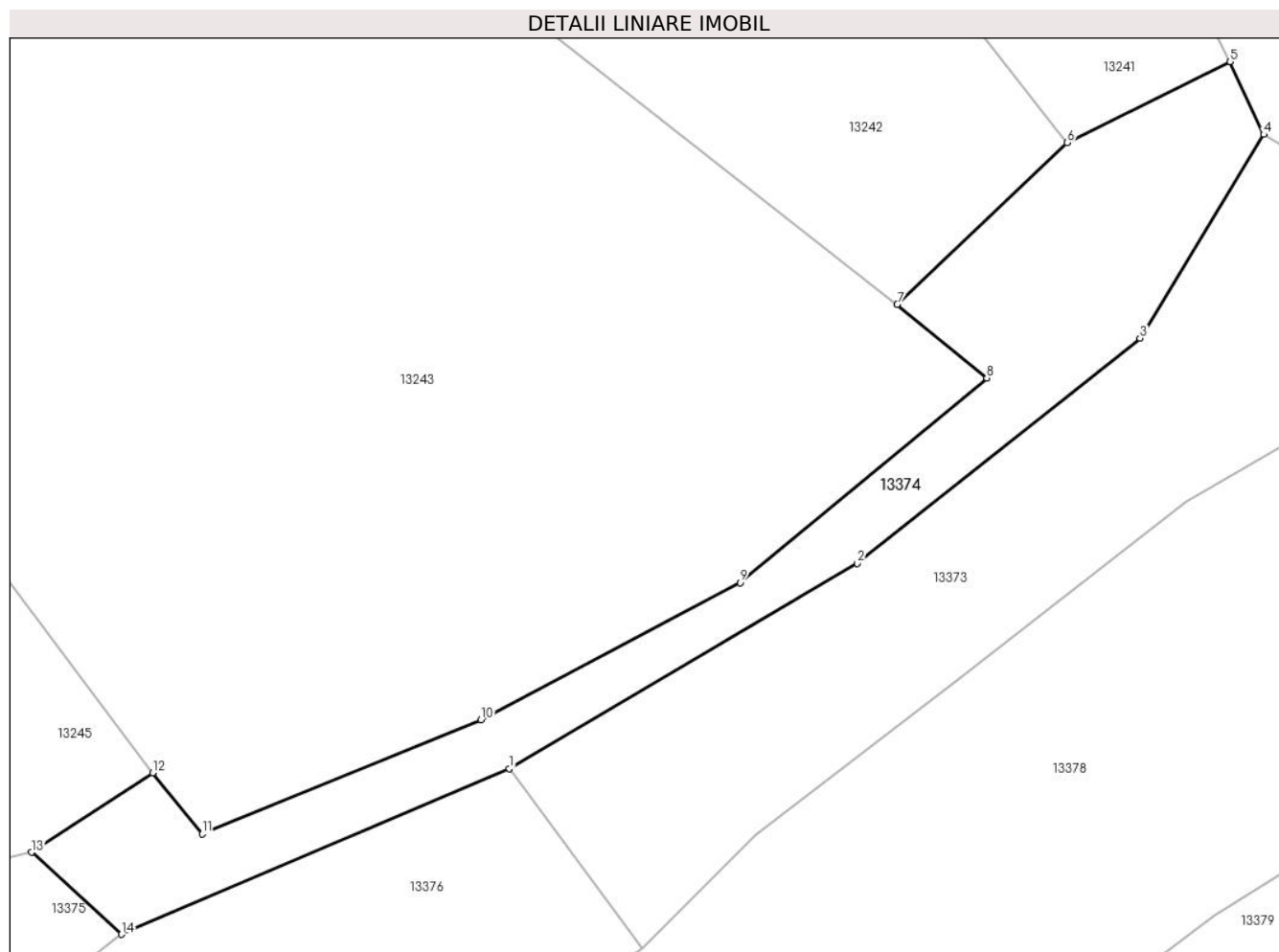
Inscrieri privind dezmembramintele dreptului de proprietate, drepturi reale de garanție și sarcini	Referințe
NU SUNT	

Anexa Nr. 1 La Partea I

Teren

Nr cadastral	Suprafața (mp)*	Observații / Referințe
	1.037	

* Suprafața este determinată în planul de proiecție Stereo 70.



Date referitoare la teren

Crt	Categorie folosință	Intravilan	Suprafața (mp)	Tarla	Parcelă	Nr. topo	Observații / Referințe
1	neproductiv	DA	1.037	-	-	-	

Lungime Segmente

1) Valorile lungimilor segmentelor sunt obținute din proiecție în plan.

Punct început	X / Y	Punct sfârșit	X / Y	Lungime segment (** (m)
1	580.216,076 672.372,385	2	580.247,205 672.390,723	36.129
2	580.247,205 672.390,723	3	580.272,501 672.410,874	32.341
3	580.272,501 672.410,874	4	580.283,579 672.429,081	21.312
4	580.283,579 672.429,081	5	580.280,571 672.435,591	7.171
5	580.280,571 672.435,591	6	580.265,979 672.428,339	16.295

Punct început	X / Y	Punct sfârșit	X / Y	Lungime segment (** (m)
6	580.265,979 672.428,339	7	580.250,791 672.413,886	20.966
7	580.250,791 672.413,886	8	580.258,808 672.407,304	10.373
8	580.258,808 672.407,304	9	580.236,716 672.389,015	28.68
9	580.236,716 672.389,015	10	580.213,553 672.376,763	26.204
10	580.213,553 672.376,763	11	580.188,591 672.366,568	26.964
11	580.188,591 672.366,568	12	580.184,165 672.372,013	7.017
12	580.184,165 672.372,013	13	580.173,339 672.364,905	12.951
13	580.173,339 672.364,905	14	580.181,374 672.357,57	10.879
14	580.181,374 672.357,57	1	580.216,076 672.372,385	37.732

** Lungimile segmentelor sunt determinate în planul de proiecție Stereo 70 și sunt rotunjite la 1 milimetru.

*** Distanța dintre puncte este formată din segmente cumulate ce sunt mai mici decât valoarea 1 milimetru.

**DATE DESPRE IMOBILUL NR. 13375**

Oficiul de Cadastru și Publicitate Imobiliară SUCEAVA
 Biroul de Cadastru și Publicitate Imobiliară Gura Humorului

A. Partea I. Descrierea imobilului

TEREN Intravilan

Adresa: Loc. Dragoiesti, Str Morii, Nr. 92, Jud. Suceava

Nr. Crt	Nr cadastral Nr. topografic	Suprafața* (mp)	Observații / Referințe
A1		1.965	Sector cadastral:16 Teren neimprijmit;

Construcții

Crt	Nr cadastral Nr. topografic	Adresa	Observații / Referințe
A1.1		Loc. Dragoiesti, Str Morii, Nr. 92, Jud. Suceava	Nr. niveluri:1; S. construita la sol:66 mp; S. construita desfasurata:66 mp; LOCUINTA
A1.2		Loc. Dragoiesti, Str Morii, Nr. 92, Jud. Suceava	Nr. niveluri:1; S. construita la sol:38 mp; S. construita desfasurata:38 mp; ANEXA
A1.3		Loc. Dragoiesti, Str Morii, Nr. 92, Jud. Suceava	Nr. niveluri:1; S. construita la sol:37 mp; S. construita desfasurata:37 mp; ANEXA

B. Partea II. Proprietari și acte

Inscrieri privitoare la dreptul de proprietate și alte drepturi reale		Referințe
13375 / 18/03/2022		
Act Normativ nr. 7, din 13/03/1996 emis de PARLAMENTUL ROMANIEI;		
B1	Intabulare, drept de PROPRIETATE, dobandit prin Lege, cota actuala 1/1, cota initiala 1/1 1) COMUNA DRAGOIESTI , CIF:4441190	A1
Act Administrativ nr. 2526, din 31/03/2022 emis de PRIMARIA COMUNEI DRAGOIESTI;		
B2	Intabulare, drept de PROPRIETATE, dobandit prin Lege, cota actuala 1/1, cota initiala 1/1 1) ANCHIDIN MARIAN 2) ANCHIDIN ILEANA-OLTEA	A1.1, A1.2, A1.3

C. Partea III. SARCINI .

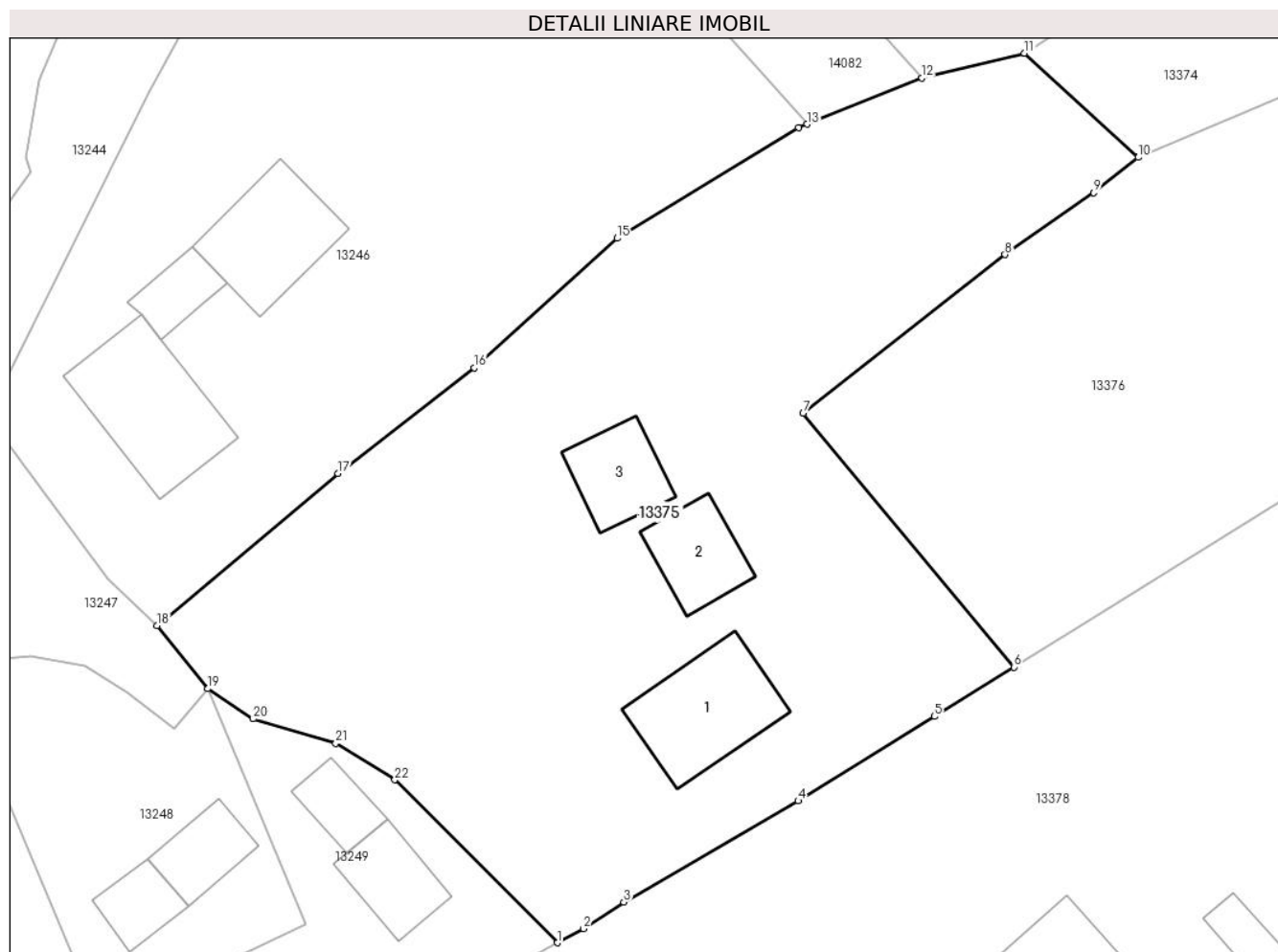
Inscrieri privind dezmembramintele dreptului de proprietate, drepturi reale de garanție și sarcini	Referințe
NU SUNT	

Anexa Nr. 1 La Partea I

Teren

Nr cadastral	Suprafața (mp)*	Observații / Referințe
	1.965	

* Suprafața este determinată în planul de proiecție Stereo 70.



Date referitoare la teren

Crt	Categorie folosință	Intravilan	Suprafața (mp)	Tarla	Parcelă	Nr. topo	Observații / Referințe
1	curți constructii	DA	500	-	-	-	
2	arabil	DA	1.465	-	-	-	

Date referitoare la construcții

Crt	Număr	Destinație construcție	Supraf. (mp)	Situație juridică	Observații / Referințe
A1.1		construcții de locuințe	66	Cu acte	Nr. niveluri:1; S. construita la sol:66 mp; S. construita desfasurata:66 mp; LOCUINTA
A1.2		construcții anexa	38	Cu acte	Nr. niveluri:1; S. construita la sol:38 mp; S. construita desfasurata:38 mp; ANEXA
A1.3		construcții anexa	37	Cu acte	Nr. niveluri:1; S. construita la sol:37 mp; S. construita desfasurata:37 mp; ANEXA

Lungime Segmente

1) Valorile lungimilor segmentelor sunt obținute din proiecție în plan.

Punct început	X / Y	Punct sfârșit	X / Y	Lungime segment (** (m))	Punct început	X / Y	Punct sfârșit	X / Y	Lungime segment (** (m))
1	580.140,414 672.302,229	2	580.142,251 672.303,224	2.089	2	580.142,251 672.303,224	3	580.145,104 672.305,089	3.408

Punct început	X / Y	Punct sfârșit	X / Y	Lungime segment (** (m)
3	580.145,104 672.305,089	4	580.157,391 672.312,224	14.208
5	580.166,995 672.318,175	6	580.172,597 672.321,655	6.595
7	580.157,745 672.339,529	8	580.171,978 672.350,715	18.103
9	580.178,227 672.355,086	10	580.181,374 672.357,57	4.009
11	580.173,339 672.364,905	12	580.166,121 672.363,165	7.425
13	580.158,007 672.359,909	14	580.157,408 672.359,669	0.645
15	580.144,64 672.351,871	16	580.134,533 672.342,73	13.628
17	580.124,936 672.335,302	18	580.112,18 672.324,578	16.665
19	580.115,777 672.320,136	20	580.118,962 672.318,007	3.831
21	580.124,791 672.316,278	22	580.128,947 672.313,714	4.883

Punct început	X / Y	Punct sfârșit	X / Y	Lungime segment (** (m)
4	580.157,391 672.312,224	5	580.166,995 672.318,175	11.298
6	580.172,597 672.321,655	7	580.157,745 672.339,529	23.239
8	580.171,978 672.350,715	9	580.178,227 672.355,086	7.626
10	580.181,374 672.357,57	11	580.173,339 672.364,905	10.879
12	580.166,121 672.363,165	13	580.158,007 672.359,909	8.743
14	580.157,408 672.359,669	15	580.144,64 672.351,871	14.961
16	580.134,533 672.342,73	17	580.124,936 672.335,302	12.136
18	580.112,18 672.324,578	19	580.115,777 672.320,136	5.716
20	580.118,962 672.318,007	21	580.124,791 672.316,278	6.08
22	580.128,947 672.313,714	1	580.140,414 672.302,229	16.23

** Lungimile segmentelor sunt determinate în planul de proiecție Stereo 70 și sunt rotunjite la 1 milimetru.

*** Distanța dintre puncte este formată din segmente cumulate ce sunt mai mici decât valoarea 1 milimetru.

**DATE DESPRE IMOBILUL NR. 13376**

Oficiul de Cadastru și Publicitate Imobiliară SUCEAVA
 Biroul de Cadastru și Publicitate Imobiliară Gura Humorului

A. Partea I. Descrierea imobilului

TEREN Intravilan

Adresa: Loc. Dragoiesti, Jud. Suceava

Nr. Crt	Nr cadastral Nr. topografic	Suprafața* (mp)	Observații / Referințe
A1		1.560	Sector cadastral:16 Teren neimprejmuit;

B. Partea II. Proprietari și acte

Inscrieri privitoare la dreptul de proprietate și alte drepturi reale		Referințe
13376 / 18/03/2022		
Act Normativ nr. 7, din 13/03/1996 emis de PARLAMENTUL ROMANIEI;		
B1	Inscrierea provizorie, drept de PROPRIETATE, dobandit prin Lege, cota actuala 1/1, cota initiala 1/1 1) COMUNA DRAGOIESTI, CIF:4441190	A1

C. Partea III. SARCINI .

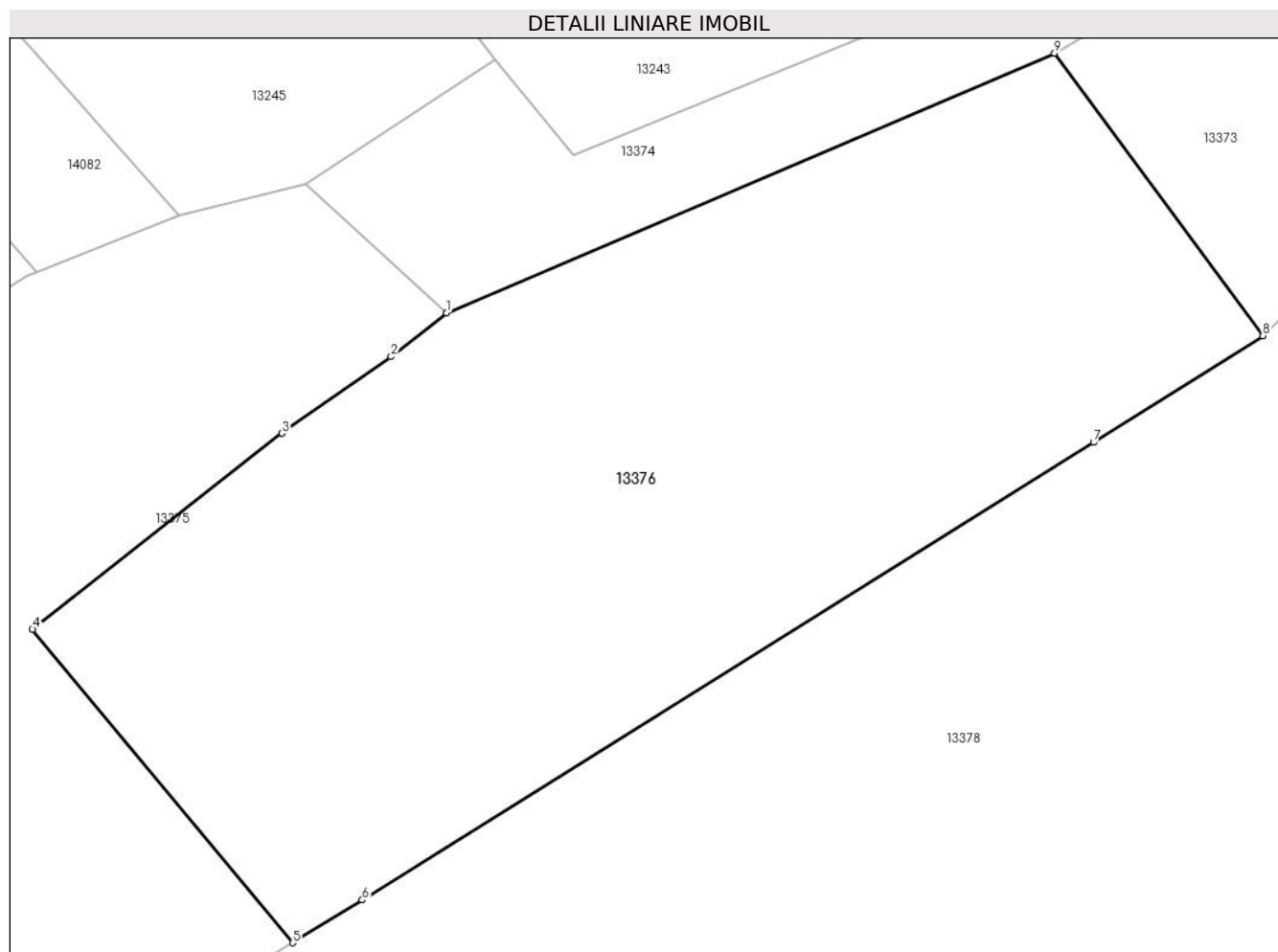
Inscrieri privind dezmembramintele dreptului de proprietate, drepturi reale de garanție și sarcini	Referințe
NU SUNT	

Anexa Nr. 1 La Partea I

Teren

Nr cadastral	Suprafața (mp)*	Observații / Referințe
	1.560	

* Suprafața este determinată în planul de proiecție Stereo 70.



Date referitoare la teren

Crt	Categorie folosință	Intravilan	Suprafața (mp)	Tarla	Parcelă	Nr. topo	Observații / Referințe
1	arabil	DA	1.560	-	-	-	

Lungime Segmente

1) Valorile lungimilor segmentelor sunt obținute din proiecție în plan.

Punct început	X / Y	Punct sfârșit	X / Y	Lungime segment (** (m)
1	580.181,374 672.357,57	2	580.178,227 672.355,086	4.009
2	580.178,227 672.355,086	3	580.171,978 672.350,715	7.626
3	580.171,978 672.350,715	4	580.157,745 672.339,529	18.103
4	580.157,745 672.339,529	5	580.172,597 672.321,655	23.239
5	580.172,597 672.321,655	6	580.176,572 672.324,091	4.662

Punct început	X / Y	Punct sfârșit	X / Y	Lungime segment (** (m)
6	580.176,572 672.324,091	7	580.218,302 672.350,19	49.219
7	580.218,302 672.350,19	8	580.227,965 672.356,278	11.421
8	580.227,965 672.356,278	9	580.216,076 672.372,385	20.02
9	580.216,076 672.372,385	1	580.181,374 672.357,57	37.732

** Lungimile segmentelor sunt determinate în planul de proiecție Stereo 70 și sunt rotunjite la 1 milimetru.

*** Distanța dintre puncte este formată din segmente cumulate ce sunt mai mici decât valoarea 1 milimetru.

**DATE DESPRE IMOBILUL NR. 13377**

Oficiul de Cadastru și Publicitate Imobiliară SUCEAVA
Biroul de Cadastru și Publicitate Imobiliară Gura Humorului

A. Partea I. Descrierea imobilului

TEREN Intravilan

Adresa: Loc. Dragoiesti, Str Morii, Jud. Suceava

Nr. Crt	Nr cadastral Nr. topografic	Suprafața* (mp)	Observații / Referințe
A1		277	Sector cadastral:16 Teren neimprejmut;

B. Partea II. Proprietari și acte

Inscrieri privitoare la dreptul de proprietate și alte drepturi reale		Referințe
13377 / 18/03/2022		
Act Normativ nr. 7, din 13/03/1996 emis de PARLAMENTUL ROMANIEI;		
B1	Inscrierea provizorie, drept de PROPRIETATE, dobandit prin Lege, cota actuala 1/1, cota initiala 1/1 1) COMUNA DRAGOIESTI, CIF:4441190	A1

C. Partea III. SARCINI .

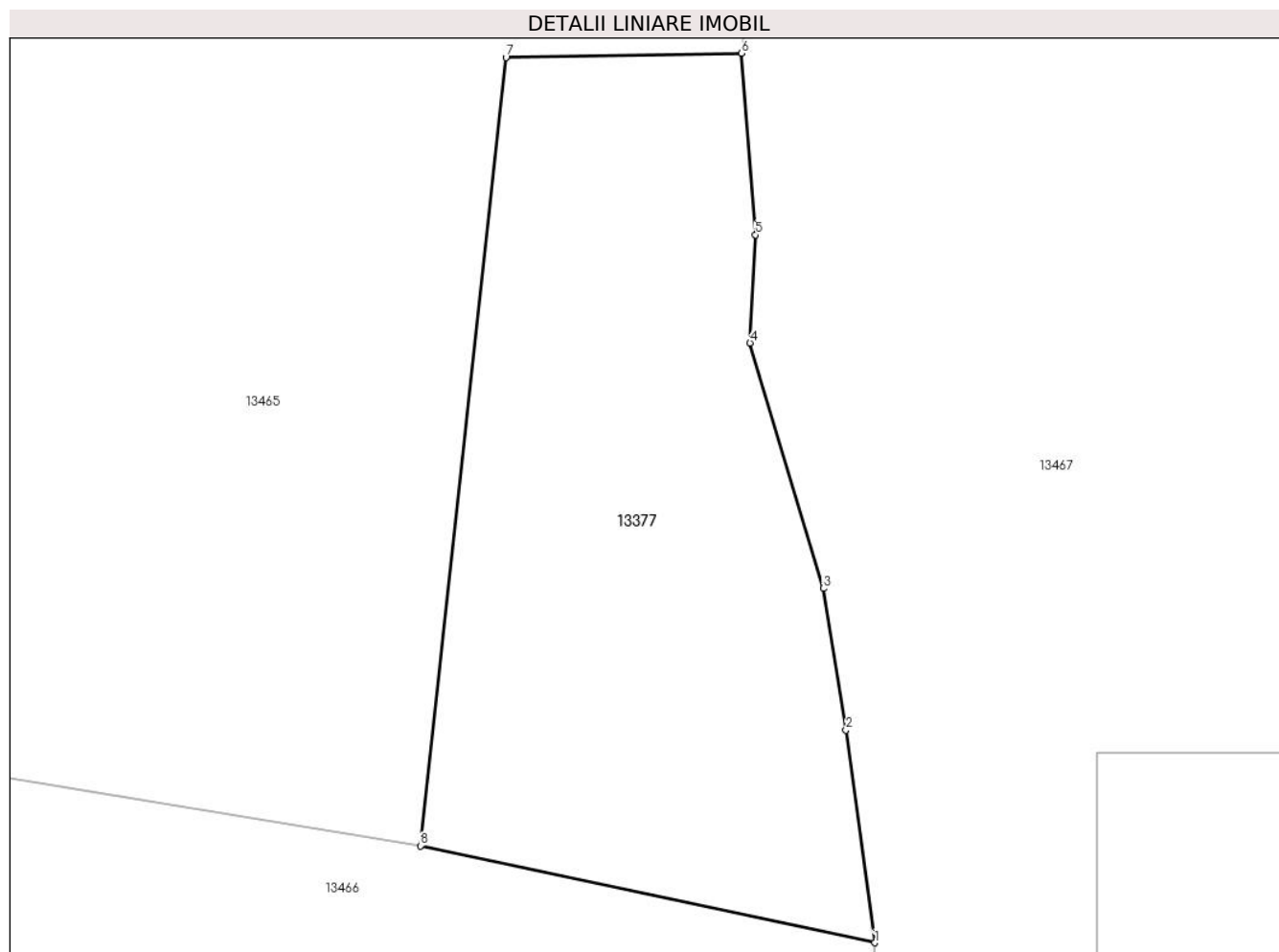
Inscrieri privind dezmembramintele dreptului de proprietate, drepturi reale de garanție și sarcini	Referințe
NU SUNT	

Anexa Nr. 1 La Partea I

Teren

Nr cadastral	Suprafața (mp)*	Observații / Referințe
	277	

* Suprafața este determinată în planul de proiecție Stereo 70.



Date referitoare la teren

Crt	Categorie folosință	Intravilan	Suprafața (mp)	Tarla	Parcelă	Nr. topo	Observații / Referințe
1	arabil	DA	277	-	-	-	

Lungime Segmente

1) Valorile lungimilor segmentelor sunt obținute din proiecție în plan.

Punct început	X / Y	Punct sfârșit	X / Y	Lungime segment (** (m)
1	581.519,58 672.438,818	2	581.518,675 672.445,494	6.737
2	581.518,675 672.445,494	3	581.517,967 672.449,936	4.498
3	581.517,967 672.449,936	4	581.515,662 672.457,637	8.039
4	581.515,662 672.457,637	5	581.515,838 672.461,027	3.395
5	581.515,838 672.461,027	6	581.515,393 672.466,724	5.714

Punct început	X / Y	Punct sfârșit	X / Y	Lungime segment (** (m)
6	581.515,393 672.466,724	7	581.508,002 672.466,593	7.392
7	581.508,002 672.466,593	8	581.505,321 672.441,858	24.88
8	581.505,321 672.441,858	1	581.519,58 672.438,818	14.579

** Lungimile segmentelor sunt determinate în planul de proiecție Stereo 70 și sunt rotunjite la 1 milimetru.

*** Distanța dintre puncte este formată din segmente cumulate ce sunt mai mici decât valoarea 1 milimetru.

**DATE DESPRE IMOBILUL NR. 13378**

Oficiul de Cadastru și Publicitate Imobiliară SUCEAVA
Biroul de Cadastru și Publicitate Imobiliară Gura Humorului

A. Partea I. Descrierea imobilului

TEREN Intravilan

Adresa: Loc. Dragoiesti, Str Morii, Nr. 90, Jud. Suceava

Nr. Crt	Nr cadastral Nr. topografic	Suprafața* (mp)	Observații / Referințe
A1		11.090	Sector cadastral:16 Teren neimprejmit;

B. Partea II. Proprietari și acte

Inscrieri privitoare la dreptul de proprietate și alte drepturi reale		Referințe
13378 / 18/03/2022		
Act Normativ nr. 7, din 13/03/1996 emis de PARLAMENTUL ROMANIEI;		
B1	Inscrierea provizorie, drept de PROPRIETATE, dobandit prin Lege, cota actuala 1/1, cota initiala 1/1	A1
1) COMUNA DRAGOIESTI, CIF:4441190, PROPRIETAR NEIDENTIFICAT		

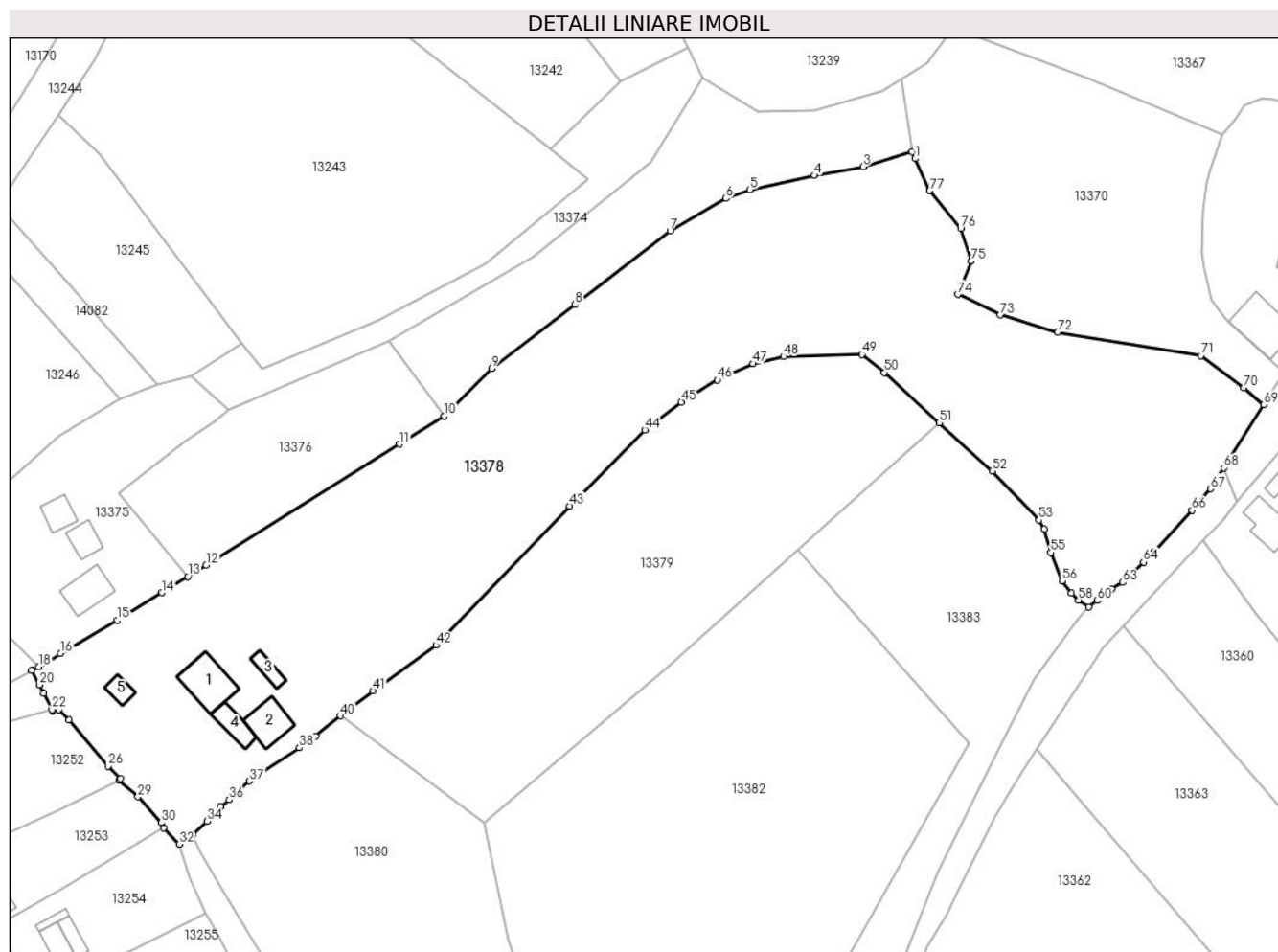
C. Partea III. SARCINI .

Inscrieri privind dezmembramintele dreptului de proprietate, drepturi reale de garanție și sarcini	Referințe
NU SUNT	

Teren

Nr cadastral	Suprafața (mp)*	Observații / Referințe
	11.090	

* Suprafața este determinată in planul de proiecție Stereo 70.



Date referitoare la teren

Crt	Categorie folosință	Intravilan	Suprafața (mp)	Tarla	Parcelă	Nr. topo	Observații / Referințe
1	curti constructii	DA	800	-	-	-	
2	arabil	DA	10.290	-	-	-	

Date referitoare la construcții

Crt	Număr	Destinație construcție	Supraf. (mp)	Situație juridică	Observații / Referințe
A1.1		construcții de locuințe	90	Fara acte	Nr. niveluri:1; S. construita la sol:90 mp; S. construita desfasurata:90 mp; LOCUINTA
A1.2		construcții anexa	65	Fara acte	Nr. niveluri:1; S. construita la sol:65 mp; S. construita desfasurata:65 mp; ANEXA
A1.3		construcții anexa	24	Fara acte	Nr. niveluri:1; S. construita la sol:24 mp; S. construita desfasurata:24 mp; ANEXA
A1.4		construcții anexa	41	Fara acte	Nr. niveluri:1; S. construita la sol:41 mp; S. construita desfasurata:41 mp; ANEXA
A1.5		construcții anexa	22	Fara acte	Nr. niveluri:1; S. construita la sol:22 mp; S. construita desfasurata:22 mp; ANEXA

Lungime Segmente

1) Valorile lungimilor segmentelor sunt obținute din proiecție în plan.

Punct început	X / Y	Punct sfârșit	X / Y	Lungime segment
1	580.329,545 672.411,79	2	580.328,845 672.413,186	1.562
4	580.307,818 672.408,127	5	580.293,869 672.405,083	14.27 7
7	580.276,667 672.396,209	8	580.256,141 672.380,277	25.98 4
10	580.227,965 672.356,278	11	580.218,302 672.350,19	11.42 1
13	580.172,597 672.321,655	14	580.166,995 672.318,175	6.595
16	580.145,104 672.305,089	17	580.142,251 672.303,224	3.408
19	580.138,902 672.301,41	20	580.140,531 672.298,309	3.503
22	580.143,281 672.292,957	23	580.143,426 672.292,683	0.31
25	580.146,946 672.290,79	26	580.155,365 672.280,771	13.08 7
28	580.157,725 672.277,811	29	580.161,868 672.274,205	5.493
31	580.167,381 672.267,468	32	580.170,831 672.264,016	4.88
34	580.176,77 672.268,903	35	580.179,65 672.271,959	4.199
37	580.185,923 672.277,597	38	580.196,675 672.284,731	12.90 3
40	580.205,56 672.291,621	41	580.212,594 672.297,079	8.903
43	580.255,0 672.336,867	44	580.271,211 672.353,277	23.06 7
46	580.286,849 672.364,083	47	580.294,578 672.367,545	8.469
49	580.318,026 672.369,507	50	580.322,856 672.365,671	6.168
52	580.346,158 672.344,441	53	580.356,255 672.333,848	14.63 4
55	580.358,792 672.326,847	56	580.361,217 672.320,686	6.621
58	580.364,765 672.316,577	59	580.367,006 672.315,102	2.683
61	580.370,672 672.317,942	62	580.371,956 672.318,959	1.638
64	580.378,807 672.324,803	65	580.381,24 672.327,077	3.33
67	580.393,252 672.340,59	68	580.396,115 672.345,108	5.349
70	580.400,393 672.362,334	71	580.391,175 672.369,315	11.56 3
73	580.347,863 672.378,062	74	580.338,713 672.382,505	10.17 2
76	580.339,376 672.396,73	77	580.332,693 672.404,883	10.54 2

Punct început	X / Y	Punct sfârșit	X / Y	Lungime segment
2	580.328,845 672.413,186	3	580.318,338 672.410,046	10.96 6
5	580.293,869 672.405,083	6	580.288,654 672.403,202	5.544
8	580.256,141 672.380,277	9	580.238,127 672.366,495	22.68 1
11	580.218,302 672.350,19	12	580.176,572 672.324,091	49.21 9
14	580.166,995 672.318,175	15	580.157,391 672.312,224	11.29 8
17	580.142,251 672.303,224	18	580.140,414 672.302,229	2.089
20	580.140,531 672.298,309	21	580.141,515 672.296,478	2.079
23	580.143,426 672.292,683	24	580.144,799 672.292,988	1.406
26	580.155,365 672.280,771	27	580.158,09 672.278,085	3.826
29	580.161,868 672.274,205	30	580.166,855 672.268,6	7.502
32	580.170,831 672.264,016	33	580.173,6 672.265,974	3.391
35	580.179,65 672.271,959	36	580.181,572 672.273,558	2.5
38	580.196,675 672.284,731	39	580.200,201 672.287,237	4.326
41	580.212,594 672.297,079	42	580.226,186 672.306,859	16.74 5
44	580.271,211 672.353,277	45	580.279,089 672.359,273	9.9
47	580.294,578 672.367,545	48	580.301,116 672.369,124	6.726
50	580.322,856 672.365,671	51	580.334,746 672.354,838	16.08 5
53	580.356,255 672.333,848	54	580.357,421 672.331,886	2.282
56	580.361,217 672.320,686	57	580.363,205 672.318,126	3.241
59	580.367,006 672.315,102	60	580.368,754 672.316,485	2.229
62	580.371,956 672.318,959	63	580.374,314 672.320,42	2.774
65	580.381,24 672.327,077	66	580.389,272 672.335,978	11.98 9
68	580.396,115 672.345,108	69	580.404,73 672.358,708	16.09 9
71	580.391,175 672.369,315	72	580.360,259 672.374,346	31.32 3
74	580.338,713 672.382,505	75	580.341,587 672.389,734	7.779
77	580.332,693 672.404,883	1	580.329,545 672.411,79	7.591

Punct început	X / Y	Punct sfârșit	X / Y	Lungime segment
3	580.318,338 672.410,046	4	580.307,818 672.408,127	10.69 4
6	580.288,654 672.403,202	7	580.276,667 672.396,209	13.87 8
9	580.238,127 672.366,495	10	580.227,965 672.356,278	14.41
12	580.176,572 672.324,091	13	580.172,597 672.321,655	4.662
15	580.157,391 672.312,224	16	580.145,104 672.305,089	14.20 8
18	580.140,414 672.302,229	19	580.138,902 672.301,41	1.72
21	580.141,515 672.296,478	22	580.143,281 672.292,957	3.939
24	580.144,799 672.292,988	25	580.146,946 672.290,79	3.073
27	580.158,09 672.278,085	28	580.157,725 672.277,811	0.456
30	580.166,855 672.268,6	31	580.167,381 672.267,468	1.248
33	580.173,6 672.265,974	34	580.176,77 672.268,903	4.316
36	580.181,572 672.273,558	37	580.185,923 672.277,597	5.937
39	580.200,201 672.287,237	40	580.205,56 672.291,621	6.924
42	580.226,186 672.306,859	43	580.255,0 672.336,867	41.60 2
45	580.279,089 672.359,273	46	580.286,849 672.364,083	9.13
48	580.301,116 672.369,124	49	580.318,026 672.369,507	16.91 4
51	580.334,746 672.354,838	52	580.346,158 672.344,441	15.43 8
54	580.357,421 672.331,886	55	580.358,792 672.326,847	5.222
57	580.363,205 672.318,126	58	580.364,765 672.316,577	2.198
60	580.368,754 672.316,485	61	580.370,672 672.317,942	2.409
63	580.374,314 672.320,42	64	580.378,807 672.324,803	6.277
66	580.389,272 672.335,978	67	580.393,252 672.340,59	6.092
69	580.404,73 672.358,708	70	580.400,393 672.362,334	5.653
72	580.360,259 672.374,346	73	580.347,863 672.378,062	12.94 1
75	580.341,587 672.389,734	76	580.339,376 672.396,73	7.337

** Lungimile segmentelor sunt determinate în planul de proiecție Stereo 70 și sunt rotunjite la 1 milimetru.

*** Distanța dintre puncte este formată din segmente cumulate ce sunt mai mici decât valoarea 1 milimetru.

**DATE DESPRE IMOBILUL NR. 13379**

Oficiul de Cadastru și Publicitate Imobiliară SUCEAVA
Biroul de Cadastru și Publicitate Imobiliară Gura Humorului

A. Partea I. Descrierea imobilului

TEREN Intravilan

Adresa: Loc. Dragoiesti, Jud. Suceava

Nr. Crt	Nr cadastral Nr. topografic	Suprafața* (mp)	Observații / Referințe
A1		4.964	Sector cadastral:16 Teren neimprejmuit;

B. Partea II. Proprietari și acte

Inscrieri privitoare la dreptul de proprietate și alte drepturi reale		Referințe
13379 / 18/03/2022		
Act Normativ nr. 7, din 13/03/1996 emis de PARLAMENTUL ROMANIEI;		
B1	Inscrierea provizorie, drept de PROPRIETATE, dobandit prin Lege, cota actuala 1/1, cota initiala 1/1 1) COMUNA DRAGOIESTI, CIF:4441190	A1

C. Partea III. SARCINI .

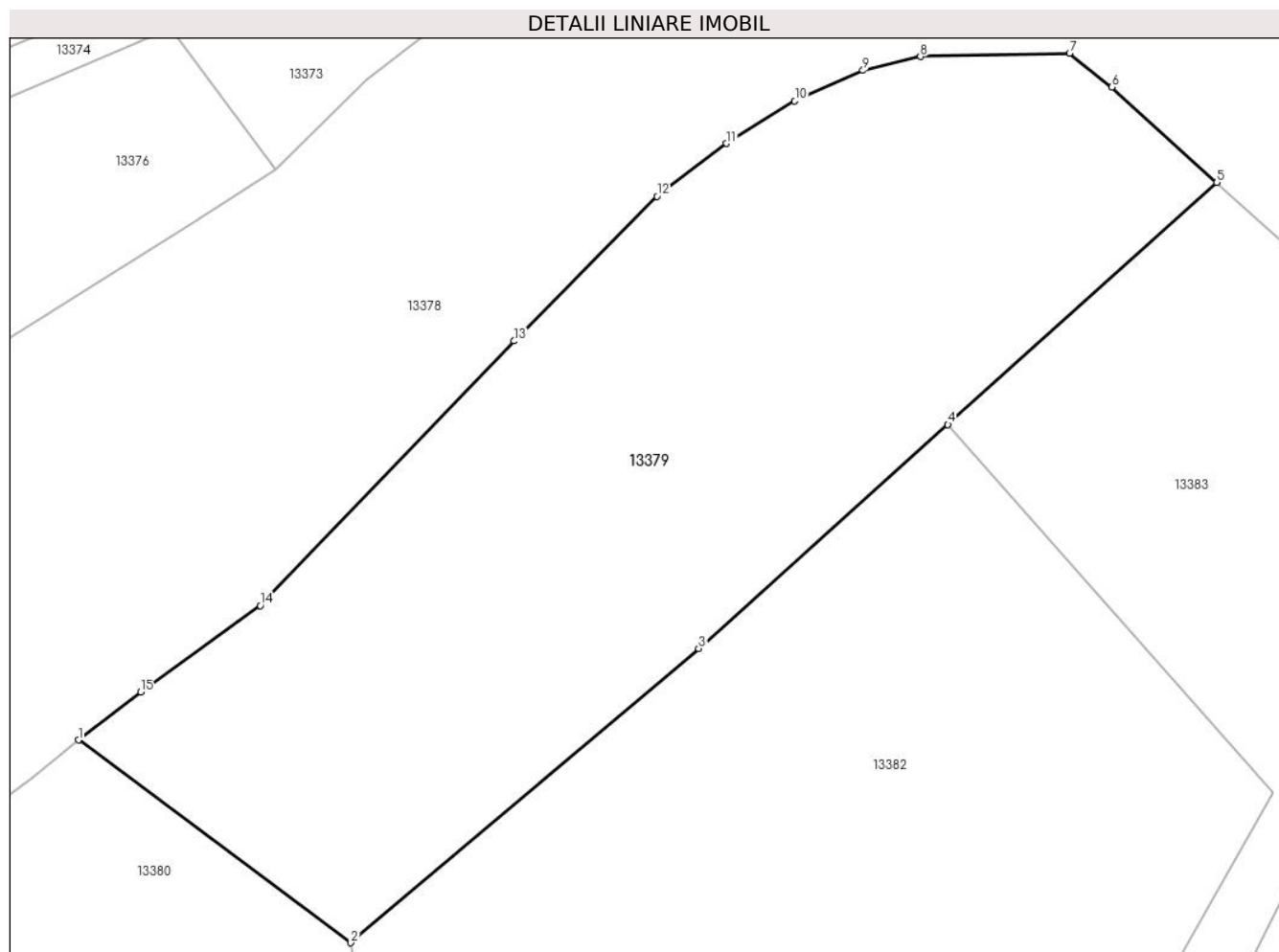
Inscrieri privind dezmembramintele dreptului de proprietate, drepturi reale de garanție și sarcini	Referințe
NU SUNT	

Anexa Nr. 1 La Partea I

Teren

Nr cadastral	Suprafața (mp)*	Observații / Referințe
	4.964	

* Suprafața este determinată în planul de proiecție Stereo 70.



Date referitoare la teren

Crt	Categorie folosință	Intravilan	Suprafața (mp)	Tarla	Parcelă	Nr. topo	Observații / Referințe
1	arabil	DA	4.964	-	-	-	

Lungime Segmente

1) Valorile lungimilor segmentelor sunt obținute din proiecție în plan.

Punct început	X / Y	Punct sfârșit	X / Y	Lungime segment (** (m)
1	580.205,56 672.291,621	2	580.236,474 672.268,62	38.532
2	580.236,474 672.268,62	3	580.275,941 672.301,992	51.685
3	580.275,941 672.301,992	4	580.304,229 672.327,386	38.014
4	580.304,229 672.327,386	5	580.334,746 672.354,838	41.048
5	580.334,746 672.354,838	6	580.322,856 672.365,671	16.085

Punct început	X / Y	Punct sfârșit	X / Y	Lungime segment (** (m)
6	580.322,856 672.365,671	7	580.318,026 672.369,507	6.168
7	580.318,026 672.369,507	8	580.301,116 672.369,124	16.914
8	580.301,116 672.369,124	9	580.294,578 672.367,545	6.726
9	580.294,578 672.367,545	10	580.286,849 672.364,083	8.469
10	580.286,849 672.364,083	11	580.279,089 672.359,273	9.13
11	580.279,089 672.359,273	12	580.271,211 672.353,277	9.9
12	580.271,211 672.353,277	13	580.255,0 672.336,867	23.067
13	580.255,0 672.336,867	14	580.226,186 672.306,859	41.602
14	580.226,186 672.306,859	15	580.212,594 672.297,079	16.745
15	580.212,594 672.297,079	1	580.205,56 672.291,621	8.903

** Lungimile segmentelor sunt determinate în planul de proiecție Stereo 70 și sunt rotunjite la 1 milimetru.

*** Distanța dintre puncte este formată din segmente cumulate ce sunt mai mici decât valoarea 1 milimetru.

**DATE DESPRE IMOBILUL NR. 13380**

Oficiul de Cadastru și Publicitate Imobiliară SUCEAVA
Biroul de Cadastru și Publicitate Imobiliară Gura Humorului

A. Partea I. Descrierea imobilului

TEREN Intravilan

Adresa: Loc. Dragoiesti, Str Morii, Jud. Suceava

Nr. Crt	Nr cadastral Nr. topografic	Suprafața* (mp)	Observații / Referințe
A1		4.949	Sector cadastral:16 Teren neimprejmuit;

B. Partea II. Proprietari și acte

Inscrieri privitoare la dreptul de proprietate și alte drepturi reale		Referințe
13380 / 18/03/2022		
Act Normativ nr. 7, din 13/03/1996 emis de PARLAMENTUL ROMANIEI;		
B1	Inscrierea provizorie, drept de PROPRIETATE, dobandit prin Lege, cota actuala 1/1, cota initiala 1/1 1) COMUNA DRAGOIESTI, CIF:4441190	A1

C. Partea III. SARCINI .

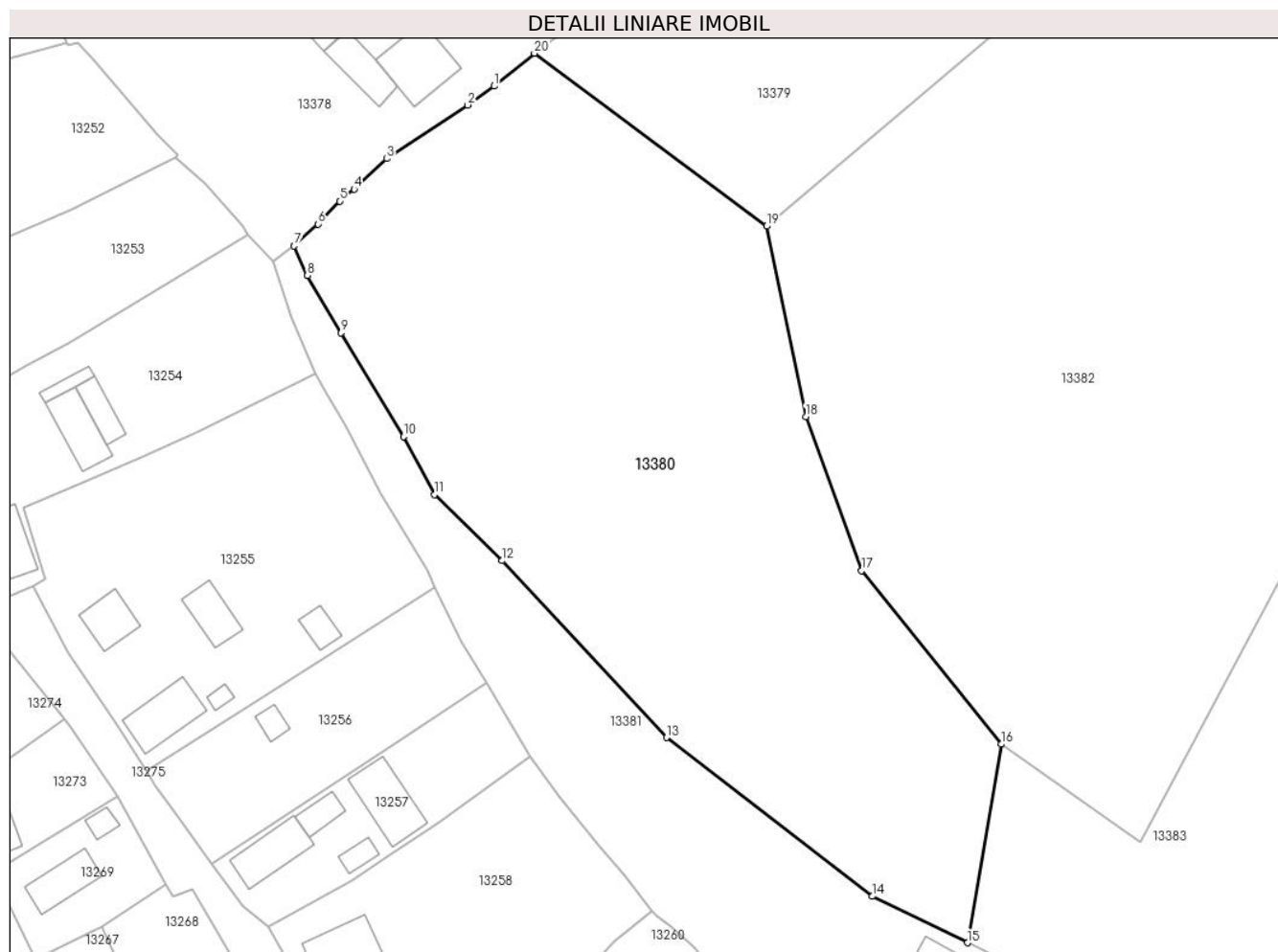
Inscrieri privind dezmembramintele dreptului de proprietate, drepturi reale de garanție și sarcini	Referințe
NU SUNT	

Anexa Nr. 1 La Partea I

Teren

Nr cadastral	Suprafața (mp)*	Observații / Referințe
	4.949	

* Suprafața este determinată în planul de proiecție Stereo 70.



Date referitoare la teren

Crt	Categorie folosință	Intravilan	Suprafața (mp)	Tarla	Parcelă	Nr. topo	Observații / Referințe
1	neproductiv	DA	4.949	-	-	-	

Lungime Segmente

1) Valorile lungimilor segmentelor sunt obținute din proiecție în plan.

Punct început	X / Y	Punct sfârșit	X / Y	Lungime segment (** (m)
1	580.200,201 672.287,237	2	580.196,675 672.284,731	4.326
2	580.196,675 672.284,731	3	580.185,923 672.277,597	12.903
3	580.185,923 672.277,597	4	580.181,572 672.273,558	5.937
4	580.181,572 672.273,558	5	580.179,65 672.271,959	2.5
5	580.179,65 672.271,959	6	580.176,77 672.268,903	4.199

Punct început	X / Y	Punct sfârșit	X / Y	Lungime segment (** (m)
6	580.176,77 672.268,903	7	580.173,6 672.265,974	4.316
7	580.173,6 672.265,974	8	580.175,341 672.262,054	4.289
8	580.175,341 672.262,054	9	580.179,801 672.254,421	8.84
9	580.179,801 672.254,421	10	580.188,149 672.240,613	16.135
10	580.188,149 672.240,613	11	580.192,268 672.232,914	8.732
11	580.192,268 672.232,914	12	580.201,302 672.224,123	12.605
12	580.201,302 672.224,123	13	580.223,167 672.200,579	32.131
13	580.223,167 672.200,579	14	580.250,578 672.179,47	34.597
14	580.250,578 672.179,47	15	580.263,214 672.173,287	14.068
15	580.263,214 672.173,287	16	580.267,702 672.199,694	26.786
16	580.267,702 672.199,694	17	580.249,152 672.222,766	29.604
17	580.249,152 672.222,766	18	580.241,687 672.243,27	21.821
18	580.241,687 672.243,27	19	580.236,474 672.268,62	25.88
19	580.236,474 672.268,62	20	580.205,56 672.291,621	38.532
20	580.205,56 672.291,621	1	580.200,201 672.287,237	6.924

** Lungimile segmentelor sunt determinate în planul de proiecție Stereo 70 și sunt rotunjite la 1 milimetru.

*** Distanța dintre puncte este formată din segmente cumulate ce sunt mai mici decât valoarea 1 milimetru.

**DATE DESPRE IMOBILUL NR. 13381**

Oficiul de Cadastru și Publicitate Imobiliară SUCEAVA
Biroul de Cadastru și Publicitate Imobiliară Gura Humorului

A. Partea I. Descrierea imobilului

TEREN Intravilan

Adresa: Loc. Dragoiesti, Str Morii, Nr. 66, Jud. Suceava

Nr. Crt	Nr cadastral Nr. topografic	Suprafața* (mp)	Observații / Referințe
A1	31669	Din acte: 1.850 Masurata: 2.277	Sector cadastral:16 Teren imprejmuit;

Construcții

Crt	Nr cadastral Nr. topografic	Adresa	Observații / Referințe
A1.1		Loc. Dragoiesti, Str Morii, Nr. 66, Jud. Suceava	Nr. niveluri:1; S. construita la sol:104 mp; S. construita desfasurata:104 mp; LOCUINTA
A1.2		Loc. Dragoiesti, Str Morii, Nr. 66, Jud. Suceava	Nr. niveluri:1; S. construita la sol:79 mp; S. construita desfasurata:79 mp; ANEXA

B. Partea II. Proprietari și acte

Inscrieri privitoare la dreptul de proprietate și alte drepturi reale		Referințe
15247 / 03/08/2021		
Act Normativ nr. 7, din 13/03/1996 emis de PARLAMENTUL ROMANIEI;		
B1	Intabulare, drept de PROPRIETATE, dobandit prin Lege, cota actuala 1/1, cota initiala 1/1 1) NEIDENTIFICAT NEIDENTIFICAT	A1
Act Notarial nr. 1522, din 30/07/2021 emis de Lostun Razvan Laurian;		
B2	se noteaza posesia 1) CANTARAGIU CONSTANTIN-MARIUS	A1
B3	Intabulare, drept de PROPRIETATE, dobandit prin Conventie, cota actuala 1/1, cota initiala 1/1 1) CANTARAGIU CONSTANTIN-MARIUS	A1.1, A1.2

C. Partea III. SARCINI

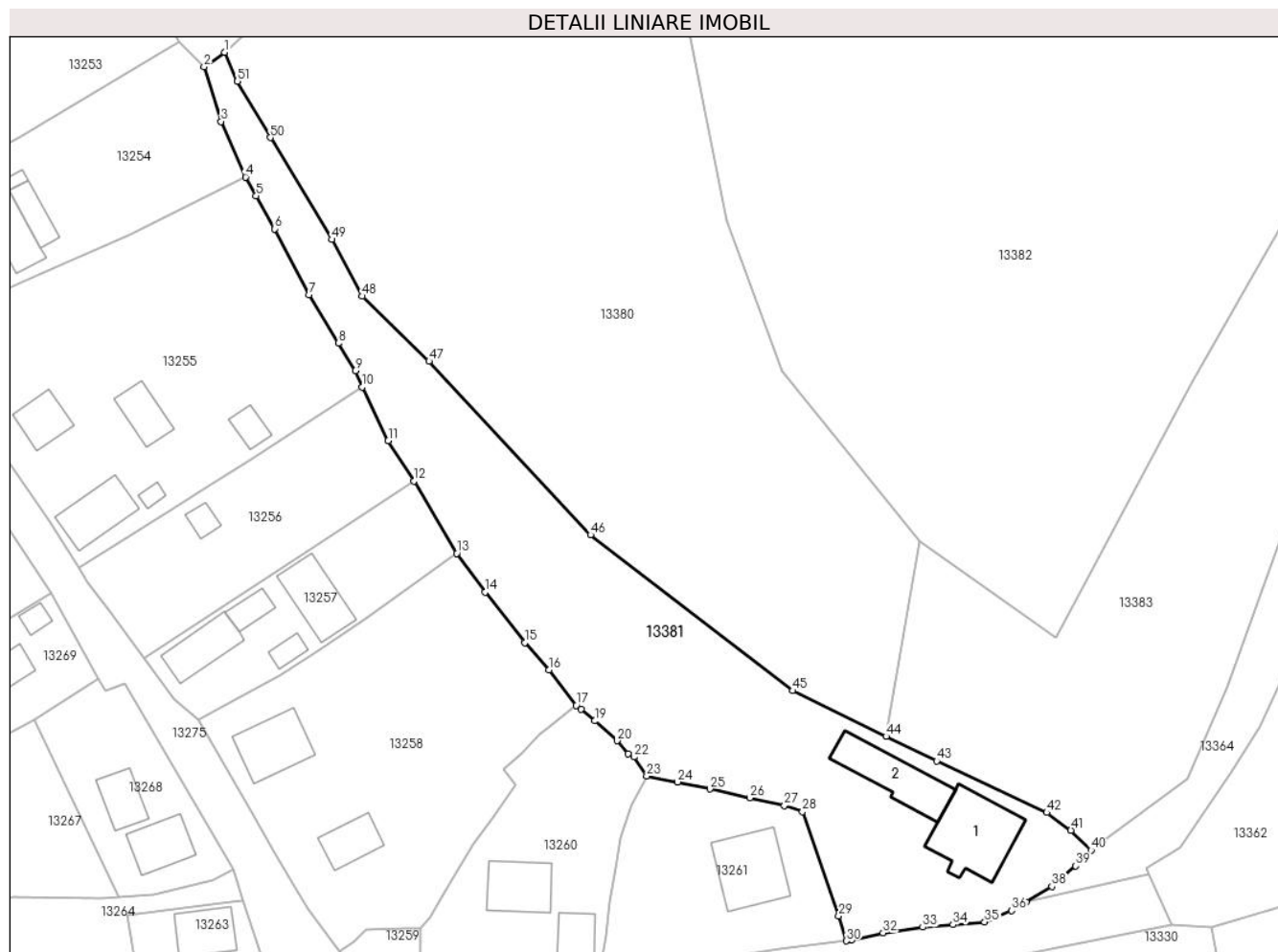
Inscrieri privind dezmembramintele dreptului de proprietate, drepturi reale de garanție și sarcini		Referințe
15247 / 03/08/2021		
Act Notarial nr. 1522, din 30/07/2021 emis de Lostun Razvan Laurian;		
C1	Intabulare, drept de IPOTECA LEGALA, Valoare:0 corespunzatoare intretinerii neexecutate conform art 2386 alin 4 din N.C.C., dobandit prin Conventie, cota actuala 1/1, cota initiala 1/1 1) CANTARAGIU ILIE 2) CANTARAGIU OLTEA	A1.1, A1.2
C2	Intabulare, drept de UZUFRACT VIAGERcorespunzatoare intretinerii neexecutate conform art 2386 alin 4 din N.C.C., dobandit prin Conventie, cota actuala 1/1, cota initiala 1/1 1) CANTARAGIU ILIE 2) CANTARAGIU OLTEA	A1.1, A1.2

Anexa Nr. 1 La Partea I

Teren

Nr cadastral	Suprafața (mp)*	Observații / Referințe
31669	Din acte: 1.850 Masurata: 2.277	

* Suprafața este determinată în planul de proiecție Stereo 70.



Date referitoare la teren

Crt	Categorie folosință	Intravilan	Suprafața (mp)	Tarla	Parcelă	Nr. topo	Observații / Referințe
1	curți constructii	DA	650	-	-	-	
2	arabil	DA	1.627	-	-	-	

Date referitoare la construcții

Crt	Număr	Destinație construcție	Supraf. (mp)	Situație juridică	Observații / Referințe
A1.1		construcții de locuințe	104	Cu acte	Nr. niveluri:1; S. construita la sol:104 mp; S. construita desfasurata:104 mp; LOCUINTA
A1.2		construcții anexa	79	Cu acte	Nr. niveluri:1; S. construita la sol:79 mp; S. construita desfasurata:79 mp; ANEXA

Lungime Segmente

1) Valorile lungimilor segmentelor sunt obținute din proiecție în plan.

Punct început	X / Y	Punct sfârșit	X / Y	Lungime segment	Punct început	X / Y	Punct sfârșit	X / Y	Lungime segment	Punct început	X / Y	Punct sfârșit	X / Y	Lungime segment
1	580.173,6 672.265,974	2	580.170,831 672.264,016	3.391	2	580.170,831 672.264,016	3	580.173,133 672.256,596	7.769	3	580.173,133 672.256,596	4	580.176,451 672.249,073	8.222
4	580.176,451 672.249,073	5	580.177,884 672.246,509	2.937	5	580.177,884 672.246,509	6	580.180,358 672.242,041	5.107	6	580.180,358 672.242,041	7	580.185,03 672.233,118	10.072

Punct început	X / Y	Punct sfârșit	X / Y	Lungime segment	Punct început	X / Y	Punct sfârșit	X / Y	Lungime segment	Punct început	X / Y	Punct sfârșit	X / Y	Lungime segment
7	580.185,03 672.233,118	8	580.189,024 672.226,563	7.676	8	580.189,024 672.226,563	9	580.191,309 672.222,829	4.378	9	580.191,309 672.222,829	10	580.192,24 672.220,608	2.408
10	580.192,24 672.220,608	11	580.195,779 672.213,347	8.078	11	580.195,779 672.213,347	12	580.199,281 672.207,873	6.498	12	580.199,281 672.207,873	13	580.205,06 672.198,085	11.367
13	580.205,06 672.198,085	14	580.208,887 672.192,813	6.515	14	580.208,887 672.192,813	15	580.214,282 672.185,995	8.694	15	580.214,282 672.185,995	16	580.217,533 672.182,311	4.913
16	580.217,533 672.182,311	17	580.221,238 672.177,485	6.084	17	580.221,238 672.177,485	18	580.221,883 672.176,938	0.846	18	580.221,883 672.176,938	19	580.223,729 672.175,383	2.414
19	580.223,729 672.175,383	20	580.226,772 672.172,699	4.058	20	580.226,772 672.172,699	21	580.228,248 672.170,914	2.316	21	580.228,248 672.170,914	22	580.229,031 672.170,485	0.893
22	580.229,031 672.170,485	23	580.230,788 672.167,894	3.131	23	580.230,788 672.167,894	24	580.234,952 672.167,112	4.237	24	580.234,952 672.167,112	25	580.239,353 672.166,171	4.5
25	580.239,353 672.166,171	26	580.244,759 672.164,958	5.54	26	580.244,759 672.164,958	27	580.249,433 672.163,905	4.791	27	580.249,433 672.163,905	28	580.251,881 672.163,091	2.58
28	580.251,881 672.163,091	29	580.256,783 672.148,979	14.939	29	580.256,783 672.148,979	30	580.257,853 672.145,579	3.564	30	580.257,853 672.145,579	31	580.258,517 672.145,681	0.672
31	580.258,517 672.145,681	32	580.262,806 672.146,658	4.399	32	580.262,806 672.146,658	33	580.268,16 672.147,437	5.41	33	580.268,16 672.147,437	34	580.272,248 672.147,778	4.102
34	580.272,248 672.147,778	35	580.276,551 672.148,152	4.319	35	580.276,551 672.148,152	36	580.280,212 672.149,672	3.964	36	580.280,212 672.149,672	37	580.282,177 672.150,852	2.292
37	580.282,177 672.150,852	38	580.285,669 672.152,949	4.073	38	580.285,669 672.152,949	39	580.288,883 672.155,747	4.261	39	580.288,883 672.155,747	40	580.290,986 672.157,858	2.98
40	580.290,986 672.157,858	41	580.288,248 672.160,56	3.847	41	580.288,248 672.160,56	42	580.284,961 672.162,963	4.072	42	580.284,961 672.162,963	43	580.270,063 672.169,936	16.449
43	580.270,063 672.169,936	44	580.263,214 672.173,287	7.625	44	580.263,214 672.173,287	45	580.250,578 672.179,47	14.068	45	580.250,578 672.179,47	46	580.223,167 672.200,579	34.597
46	580.223,167 672.200,579	47	580.201,302 672.224,123	32.131	47	580.201,302 672.224,123	48	580.192,268 672.232,914	12.605	48	580.192,268 672.232,914	49	580.188,149 672.240,613	8.732
49	580.188,149 672.240,613	50	580.179,801 672.254,421	16.135	50	580.179,801 672.254,421	51	580.175,341 672.262,054	8.84	51	580.175,341 672.262,054	1	580.173,6 672.265,974	4.289

** Lungimile segmentelor sunt determinate în planul de proiecție Stereo 70 și sunt rotunjite la 1 milimetru.

*** Distanța dintre puncte este formată din segmente cumulate ce sunt mai mici decât valoarea 1 milimetru.

**DATE DESPRE IMOBILUL NR. 13382**

Oficiul de Cadastru și Publicitate Imobiliară SUCEAVA
Biroul de Cadastru și Publicitate Imobiliară Gura Humorului

A. Partea I. Descrierea imobilului

TEREN Intravilan

Adresa: Loc. Dragoiesti, Str Susenilor, Jud. Suceava

Nr. Crt	Nr cadastral Nr. topografic	Suprafața* (mp)	Observații / Referințe
A1		7.897	Sector cadastral:16 Teren neimprejmut;

B. Partea II. Proprietari și acte

Inscrieri privitoare la dreptul de proprietate și alte drepturi reale		Referințe
13382 / 18/03/2022		
Act Normativ nr. 7, din 13/03/1996 emis de PARLAMENTUL ROMANIEI;		
B1	Intabulare, drept de PROPRIETATE, dobandit prin Lege, cota actuala 1/1, cota initiala 1/1 1) NEIDENTIFICAT NEIDENTIFICAT	A1
Act Administrativ nr. 2083, din 14/03/2022 emis de PRIMARIA COMUNEI DRAGOIESTI;		
B2	Se noteaza posesia factica in favoarea lui 1) DIRTU GHEORGHE	A1

C. Partea III. SARCINI .

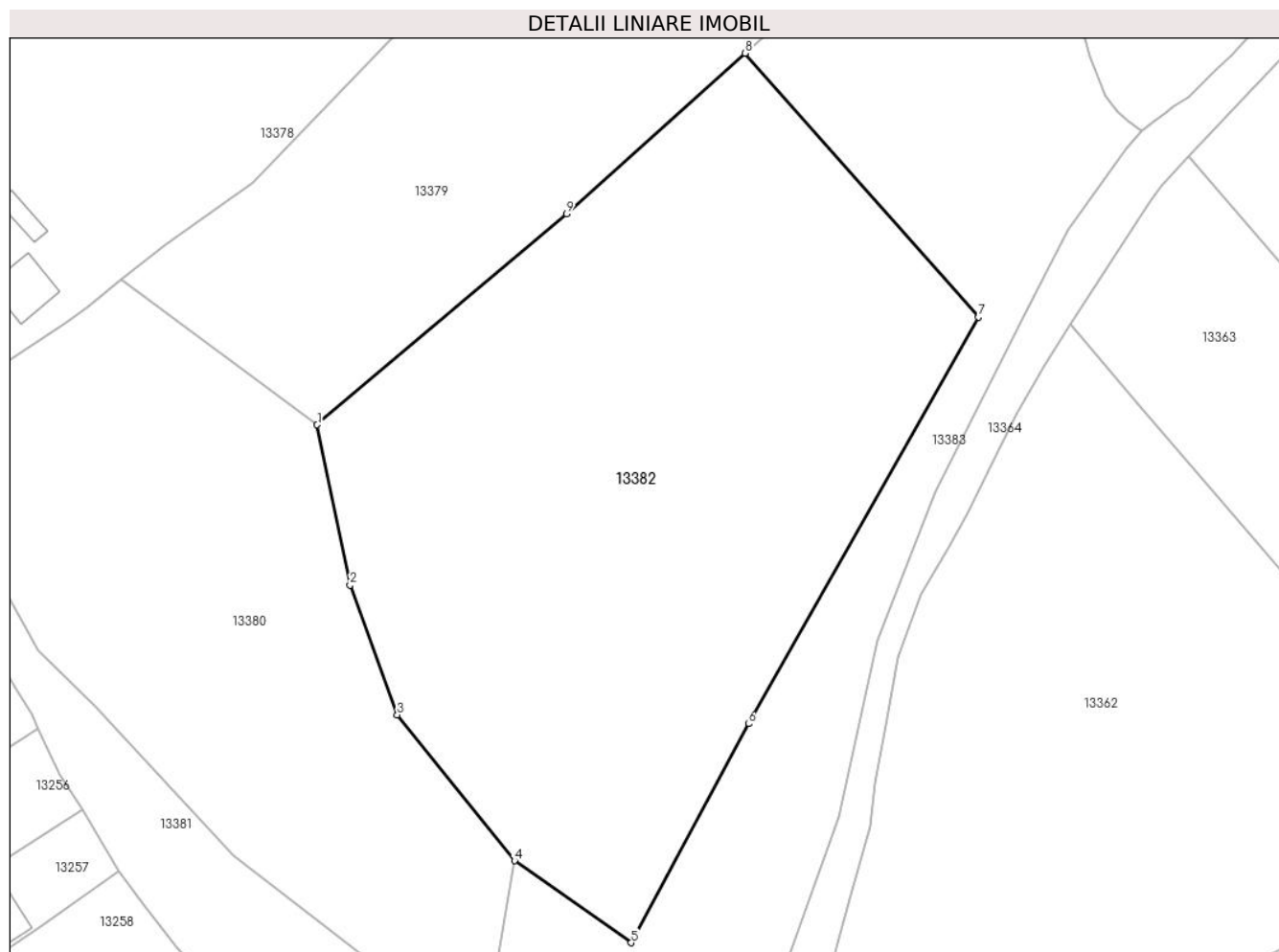
Inscrieri privind dezmembramintele dreptului de proprietate, drepturi reale de garanție și sarcini	Referințe
NU SUNT	

Anexa Nr. 1 La Partea I

Teren

Nr cadastral	Suprafața (mp)*	Observații / Referințe
	7.897	

* Suprafața este determinată în planul de proiecție Stereo 70.



Date referitoare la teren

Crt	Categorie folosință	Intravilan	Suprafața (mp)	Tarla	Parcelă	Nr. topo	Observații / Referințe
1	arabil	DA	7.897	-	-	-	

Lungime Segmente

1) Valorile lungimilor segmentelor sunt obținute din proiecție în plan.

Punct început	X / Y	Punct sfârșit	X / Y	Lungime segment (** (m)
1	580.236,474 672.268,62	2	580.241,687 672.243,27	25.88
2	580.241,687 672.243,27	3	580.249,152 672.222,766	21.821
3	580.249,152 672.222,766	4	580.267,702 672.199,694	29.604
4	580.267,702 672.199,694	5	580.286,167 672.186,718	22.568
5	580.286,167 672.186,718	6	580.304,738 672.221,346	39.294

Punct început	X / Y	Punct sfârșit	X / Y	Lungime segment (** (m)
6	580.304,738 672.221,346	7	580.341,092 672.285,669	73.885
7	580.341,092 672.285,669	8	580.304,229 672.327,386	55.67
8	580.304,229 672.327,386	9	580.275,941 672.301,992	38.014
9	580.275,941 672.301,992	1	580.236,474 672.268,62	51.685

** Lungimile segmentelor sunt determinate în planul de proiecție Stereo 70 și sunt rotunjite la 1 milimetru.

*** Distanța dintre puncte este formată din segmente cumulate ce sunt mai mici decât valoarea 1 milimetru.

**DATE DESPRE IMOBILUL NR. 13383**

Oficiul de Cadastru și Publicitate Imobiliară SUCEAVA
Biroul de Cadastru și Publicitate Imobiliară Gura Humorului

A. Partea I. Descrierea imobilului

TEREN Intravilan

Adresa: Loc. Dragoiesti, Str Padurii, Jud. Suceava

Nr. Crt	Nr cadastral Nr. topografic	Suprafața* (mp)	Observații / Referințe
A1		4.800	Sector cadastral:16 Teren neimprejmuit;

B. Partea II. Proprietari și acte

Inscrieri privitoare la dreptul de proprietate și alte drepturi reale		Referințe
13383 / 18/03/2022		
Act Normativ nr. 7, din 13/03/1996 emis de PARLAMENTUL ROMANIEI;		
B1	Inscrierea provizorie, drept de PROPRIETATE, dobandit prin Lege, cota actuala 1/1, cota initiala 1/1 1) COMUNA DRAGOIESTI, CIF:4441190	A1

C. Partea III. SARCINI .

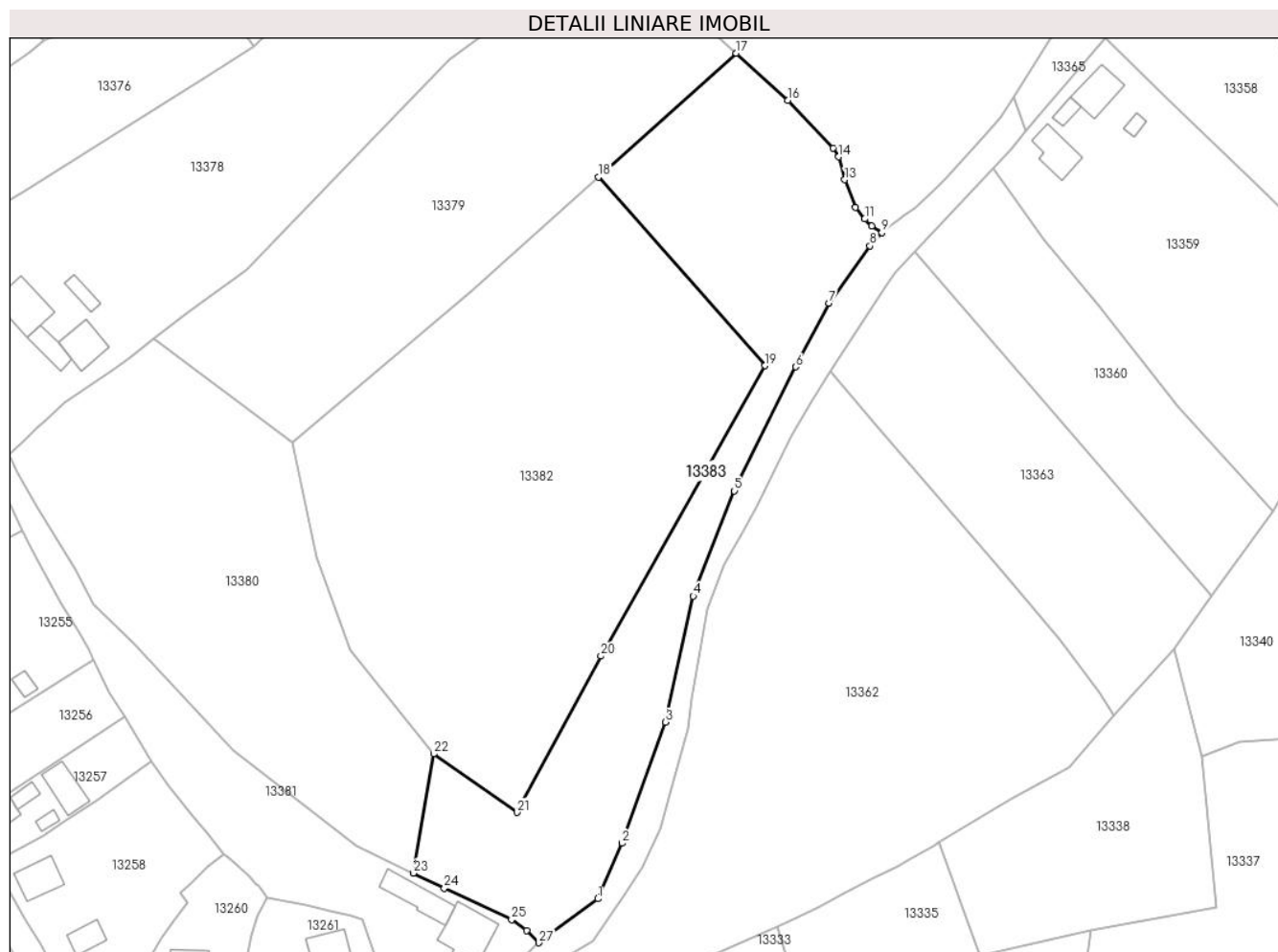
Inscrieri privind dezmembramintele dreptului de proprietate, drepturi reale de garanție și sarcini	Referințe
NU SUNT	

Anexa Nr. 1 La Partea I

Teren

Nr cadastral	Suprafața (mp)*	Observații / Referințe
	4.800	

* Suprafața este determinată în planul de proiecție Stereo 70.



Date referitoare la teren

Crt	Categorie folosință	Intravilan	Suprafața (mp)	Tarla	Parcelă	Nr. topo	Observații / Referințe
1	arabil	DA	4.800	-	-	-	

Lungime Segmente

1) Valorile lungimilor segmentelor sunt obținute din proiecție în plan.

Punct început	X / Y	Punct sfârșit	X / Y	Lungime segment (** (m)
1	580.304,096 672.167,605	2	580.309,459 672.179,914	13.427
3	580.319,028 672.206,691	4	580.325,217 672.234,609	28.596
5	580.334,32 672.257,93	6	580.347,966 672.285,362	30.639
7	580.355,321 672.299,491	8	580.364,384 672.312,158	15.575
9	580.367,006 672.315,102	10	580.364,765 672.316,577	2.683

Punct început	X / Y	Punct sfârșit	X / Y	Lungime segment (** (m)
2	580.309,459 672.179,914	3	580.319,028 672.206,691	28.435
4	580.325,217 672.234,609	5	580.334,32 672.257,93	25.035
6	580.347,966 672.285,362	7	580.355,321 672.299,491	15.929
8	580.364,384 672.312,158	9	580.367,006 672.315,102	3.942
10	580.364,765 672.316,577	11	580.363,205 672.318,126	2.198

Punct început	X / Y	Punct sfârșit	X / Y	Lungime segment (** (m)
11	580.363,205 672.318,126	12	580.361,217 672.320,686	3.241
13	580.358,792 672.326,847	14	580.357,421 672.331,886	5.222
15	580.356,255 672.333,848	16	580.346,158 672.344,441	14.634
17	580.334,746 672.354,838	18	580.304,229 672.327,386	41.048
19	580.341,092 672.285,669	20	580.304,738 672.221,346	73.885
21	580.286,167 672.186,718	22	580.267,702 672.199,694	22.568
23	580.263,214 672.173,287	24	580.270,063 672.169,936	7.625
25	580.284,961 672.162,963	26	580.288,248 672.160,56	4.072
27	580.290,986 672.157,858	1	580.304,096 672.167,605	16.336

Punct început	X / Y	Punct sfârșit	X / Y	Lungime segment (** (m)
12	580.361,217 672.320,686	13	580.358,792 672.326,847	6.621
14	580.357,421 672.331,886	15	580.356,255 672.333,848	2.282
16	580.346,158 672.344,441	17	580.334,746 672.354,838	15.438
18	580.304,229 672.327,386	19	580.341,092 672.285,669	55.67
20	580.304,738 672.221,346	21	580.286,167 672.186,718	39.294
22	580.267,702 672.199,694	23	580.263,214 672.173,287	26.786
24	580.270,063 672.169,936	25	580.284,961 672.162,963	16.449
26	580.288,248 672.160,56	27	580.290,986 672.157,858	3.847

** Lungimile segmentelor sunt determinate în planul de proiecție Stereo 70 și sunt rotunjite la 1 milimetru.

*** Distanța dintre puncte este formată din segmente cumulate ce sunt mai mici decât valoarea 1 milimetru.

**DATE DESPRE IMOBILUL NR. 13384**

Oficiul de Cadastru și Publicitate Imobiliară SUCEAVA
Biroul de Cadastru și Publicitate Imobiliară Gura Humorului

A. Partea I. Descrierea imobilului

TEREN Necunoscut

Adresa: Loc. Dragoiesti, Str Padurii, Jud. Suceava

Nr. Crt	Nr cadastral Nr. topografic	Suprafața* (mp)	Observații / Referințe
A1		4.800	Sector cadastral:16 Teren neimprejmut;

B. Partea II. Proprietari și acte

Inscrieri privitoare la dreptul de proprietate și alte drepturi reale		Referințe
13384 / 18/03/2022		
Act Normativ nr. 7, din 13/03/1996 emis de PARLAMENTUL ROMANIEI;		
B1	Intabulare, drept de PROPRIETATE, dobandit prin Lege, cota actuala 1/1, cota initiala 1/1 1) NEIDENTIFICAT NEIDENTIFICAT	A1
Act Administrativ nr. 2053, din 14/03/2022 emis de PRIMARIA COMUNEI DRAGOIESTI;		
B2	Se noteaza posesia factica in favoarea lui 1) CUCU DOMNICA	A1

C. Partea III. SARCINI .

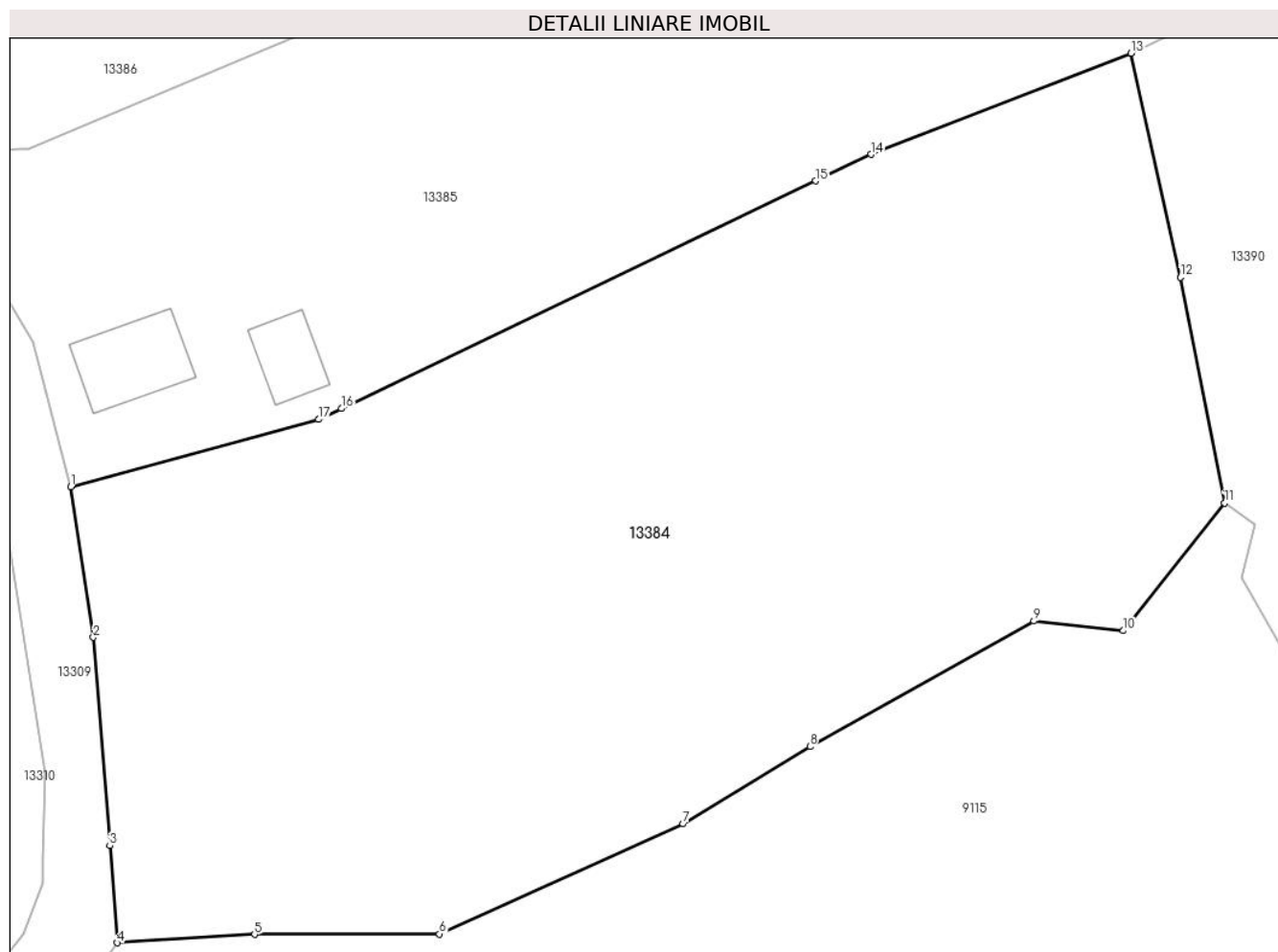
Inscrieri privind dezmembramintele dreptului de proprietate, drepturi reale de garanție și sarcini	Referințe
NU SUNT	

Anexa Nr. 1 La Partea I

Teren

Nr cadastral	Suprafața (mp)*	Observații / Referințe
	4.800	

* Suprafața este determinată în planul de proiecție Stereo 70.



Date referitoare la teren

Crt	Categorie folosință	Intravilan	Suprafața (mp)	Tarla	Parcelă	Nr. topo	Observații / Referințe
1	arabil	DA	2.185	-	-	-	
2	arabil	NU	830	29	595,599	-	
3	neproductiv	NU	1.785	29	595,599	-	

Lungime Segmente

1) Valorile lungimilor segmentelor sunt obținute din proiecție în plan.

Punct început	X / Y	Punct sfârșit	X / Y	Lungime segment (** (m)
1	580.489,033 672.040,091	2	580.491,073 672.026,519	13.724
2	580.491,073 672.026,519	3	580.492,557 672.007,733	18.845
3	580.492,557 672.007,733	4	580.493,248 671.998,987	8.773
4	580.493,248 671.998,987	5	580.505,617 671.999,736	12.392

Punct început	X / Y	Punct sfârșit	X / Y	Lungime segment (** (m)
5	580.505,617 671.999,736	6	580.522,295 671.999,775	16.678
6	580.522,295 671.999,775	7	580.544,282 672.009,692	24.12
7	580.544,282 672.009,692	8	580.555,72 672.016,678	13.403
8	580.555,72 672.016,678	9	580.575,919 672.027,979	23.145
9	580.575,919 672.027,979	10	580.583,981 672.027,11	8.109
10	580.583,981 672.027,11	11	580.593,116 672.038,623	14.697
11	580.593,116 672.038,623	12	580.589,14 672.058,959	20.721
12	580.589,14 672.058,959	13	580.584,683 672.079,164	20.691
13	580.584,683 672.079,164	14	580.561,216 672.070,049	25.175
14	580.561,216 672.070,049	15	580.556,221 672.067,653	5.54
15	580.556,221 672.067,653	16	580.513,457 672.047,141	47.429
16	580.513,457 672.047,141	17	580.511,416 672.046,162	2.264
17	580.511,416 672.046,162	1	580.489,033 672.040,091	23.192

** Lungimile segmentelor sunt determinate în planul de proiecție Stereo 70 și sunt rotunjite la 1 milimetru.

*** Distanța dintre puncte este formată din segmente cumulate ce sunt mai mici decât valoarea 1 milimetru.

**DATE DESPRE IMOBILUL NR. 13385**

Oficiul de Cadastru și Publicitate Imobiliară SUCEAVA
Biroul de Cadastru și Publicitate Imobiliară Gura Humorului

A. Partea I. Descrierea imobilului

TEREN Necunoscut

Adresa: Loc. Dragoiesti, Str Padurii, Jud. Suceava

Nr. Crt	Nr cadastral Nr. topografic	Suprafața* (mp)	Observații / Referințe
A1		3.692	Sector cadastral:16 Teren neimprijmit;

Construcții

Crt	Nr cadastral Nr. topografic	Adresa	Observații / Referințe
A1.1		Loc. Dragoiesti, Str Padurii, Jud. Suceava	Nr. niveluri:1; S. construita la sol:65 mp; S. construita desfasurata:65 mp; LOCUINTA
A1.2		Loc. Dragoiesti, Str Padurii, Jud. Suceava	Nr. niveluri:1; S. construita la sol:37 mp; S. construita desfasurata:37 mp; ANEXA

B. Partea II. Proprietari și acte

Inscrieri privitoare la dreptul de proprietate și alte drepturi reale		Referințe
13385 / 18/03/2022		
Act Normativ nr. 7, din 13/03/1996 emis de PARLAMENTUL ROMANIEI;		
B1	Intabulare, drept de PROPRIETATE, dobandit prin Lege, cota actuala 1/1, cota initiala 1/1 1) NEIDENTIFICAT NEIDENTIFICAT	A1
Act Administrativ nr. 2054, din 14/03/2022 emis de PRIMARIA COMUNEI DRAGOIESTI;		
B2	Se noteaza posesia factica in favoarea lui 1) BRADATAN VASILE	A1
Act Administrativ nr. 2526, din 31/03/2022 emis de PRIMARIA COMUNEI DRAGOIESTI;		
B2	Intabulare, drept de PROPRIETATE, dobandit prin Lege, cota actuala 1/1, cota initiala 1/1 1) BRADATAN VASILE	A1.1, A1.2

C. Partea III. SARCINI .

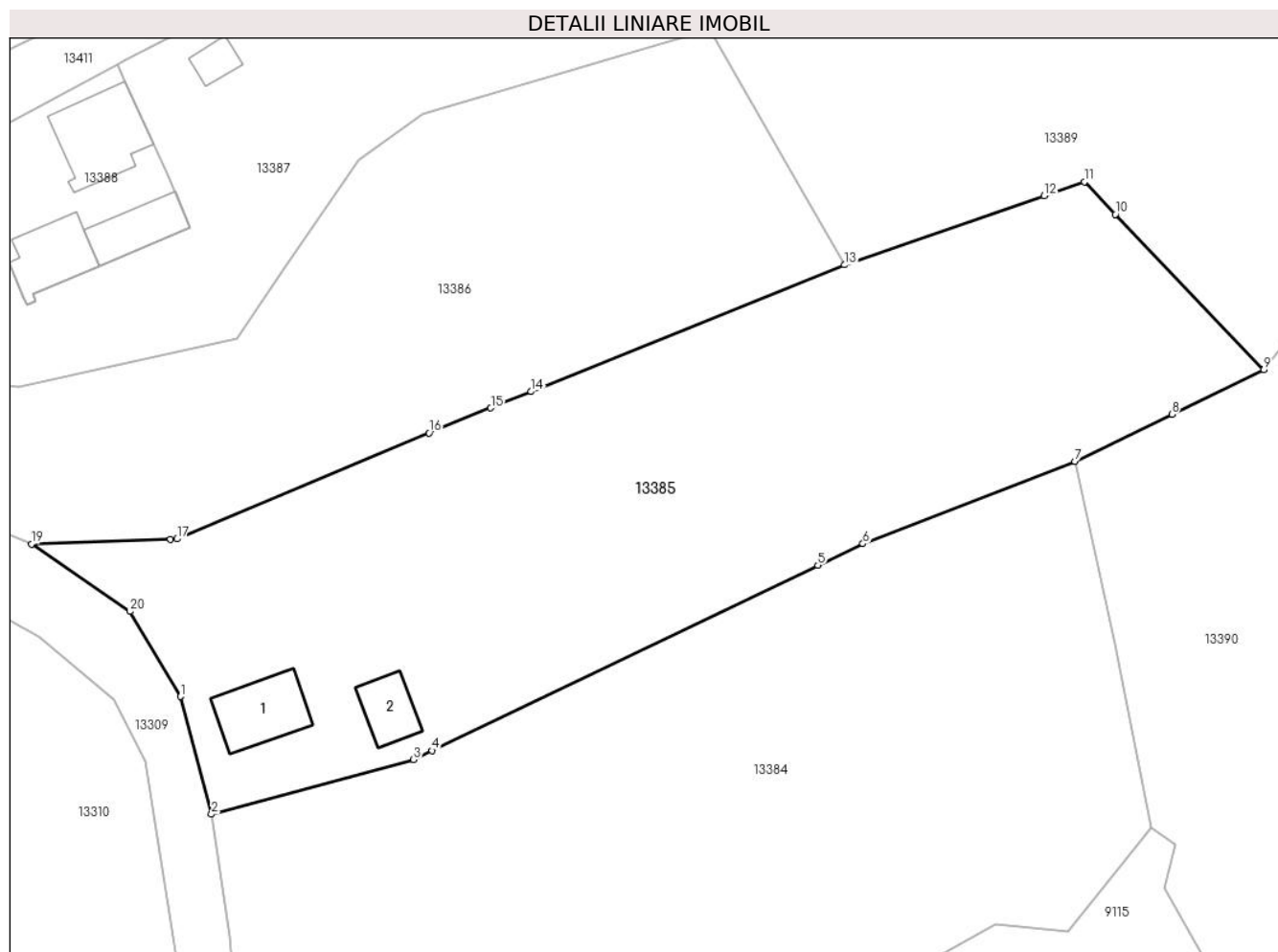
Inscrieri privind dezmembramintele dreptului de proprietate, drepturi reale de garanție și sarcini	Referințe
NU SUNT	

Anexa Nr. 1 La Partea I

Teren

Nr cadastral	Suprafața (mp)*	Observații / Referințe
	3.692	

* Suprafața este determinată în planul de proiecție Stereo 70.



Date referitoare la teren

Crt	Categorie folosință	Intravilan	Suprafața (mp)	Tarla	Parcelă	Nr. topo	Observații / Referințe
1	curți constructii	DA	290	-	-	-	
2	arabil	NU	433	29	595	-	
3	arabil	DA	1.731	-	-	-	
4	arabil	NU	1.238	29	595	-	

Date referitoare la construcții

Crt	Număr	Destinație construcție	Supraf. (mp)	Situație juridică	Observații / Referințe
A1.1		construcții de locuințe	65	Cu acte	Nr. niveluri:1; S. construita la sol:65 mp; S. construita desfasurata:65 mp; LOCUINTA
A1.2		construcții anexa	37	Cu acte	Nr. niveluri:1; S. construita la sol:37 mp; S. construita desfasurata:37 mp; ANEXA

Lungime Segmente

1) Valorile lungimilor segmentelor sunt obținute din proiecție în plan.

Punct început	X / Y	Punct sfârșit	X / Y	Lungime segment (** (m)

Punct început	X / Y	Punct sfârșit	X / Y	Lungime segment (** (m)
1	580.485,607 672.053,131	2	580.489,033 672.040,091	13.483
2	580.489,033 672.040,091	3	580.511,416 672.046,162	23.192
3	580.511,416 672.046,162	4	580.513,457 672.047,141	2.264
4	580.513,457 672.047,141	5	580.556,221 672.067,653	47.429
5	580.556,221 672.067,653	6	580.561,216 672.070,049	5.54
6	580.561,216 672.070,049	7	580.584,683 672.079,164	25.175
7	580.584,683 672.079,164	8	580.595,441 672.084,369	11.951
8	580.595,441 672.084,369	9	580.605,624 672.089,295	11.312
9	580.605,624 672.089,295	10	580.589,189 672.106,526	23.812
10	580.589,189 672.106,526	11	580.585,748 672.110,134	4.986
11	580.585,748 672.110,134	12	580.581,299 672.108,592	4.709
12	580.581,299 672.108,592	13	580.559,167 672.100,921	23.424
13	580.559,167 672.100,921	14	580.524,444 672.086,895	37.449
14	580.524,444 672.086,895	15	580.519,979 672.085,091	4.816
15	580.519,979 672.085,091	16	580.513,142 672.082,329	7.374
16	580.513,142 672.082,329	17	580.485,185 672.070,572	30.329
17	580.485,185 672.070,572	18	580.484,493 672.070,548	0.692
18	580.484,493 672.070,548	19	580.469,095 672.070,007	15.408
19	580.469,095 672.070,007	20	580.479,965 672.062,545	13.185
20	580.479,965 672.062,545	1	580.485,607 672.053,131	10.975

** Lungimile segmentelor sunt determinate în planul de proiecție Stereo 70 și sunt rotunjite la 1 milimetru.

*** Distanța dintre puncte este formată din segmente cumulate ce sunt mai mici decât valoarea 1 milimetru.

**DATE DESPRE IMOBILUL NR. 13386**

Oficiul de Cadastru și Publicitate Imobiliară SUCEAVA
Biroul de Cadastru și Publicitate Imobiliară Gura Humorului

A. Partea I. Descrierea imobilului

TEREN Necunoscut

Adresa: Loc. Dragoiesti, Jud. Suceava

Nr. Crt	Nr cadastral Nr. topografic	Suprafața* (mp)	Observații / Referințe
A1		2.918	Sector cadastral:16 Teren neimprejmuit;

B. Partea II. Proprietari și acte

Inscrieri privitoare la dreptul de proprietate și alte drepturi reale		Referințe
13386 / 18/03/2022		
Act Normativ nr. 7, din 13/03/1996 emis de PARLAMENTUL ROMANIEI;		
B1	Inscrierea provizorie, drept de PROPRIETATE, dobandit prin Lege, cota actuala 1/1, cota initiala 1/1	A1
1) COMUNA DRAGOIESTI , CIF:4441190, PROPRIETAR NEIDENTIFICAT		

C. Partea III. SARCINI .

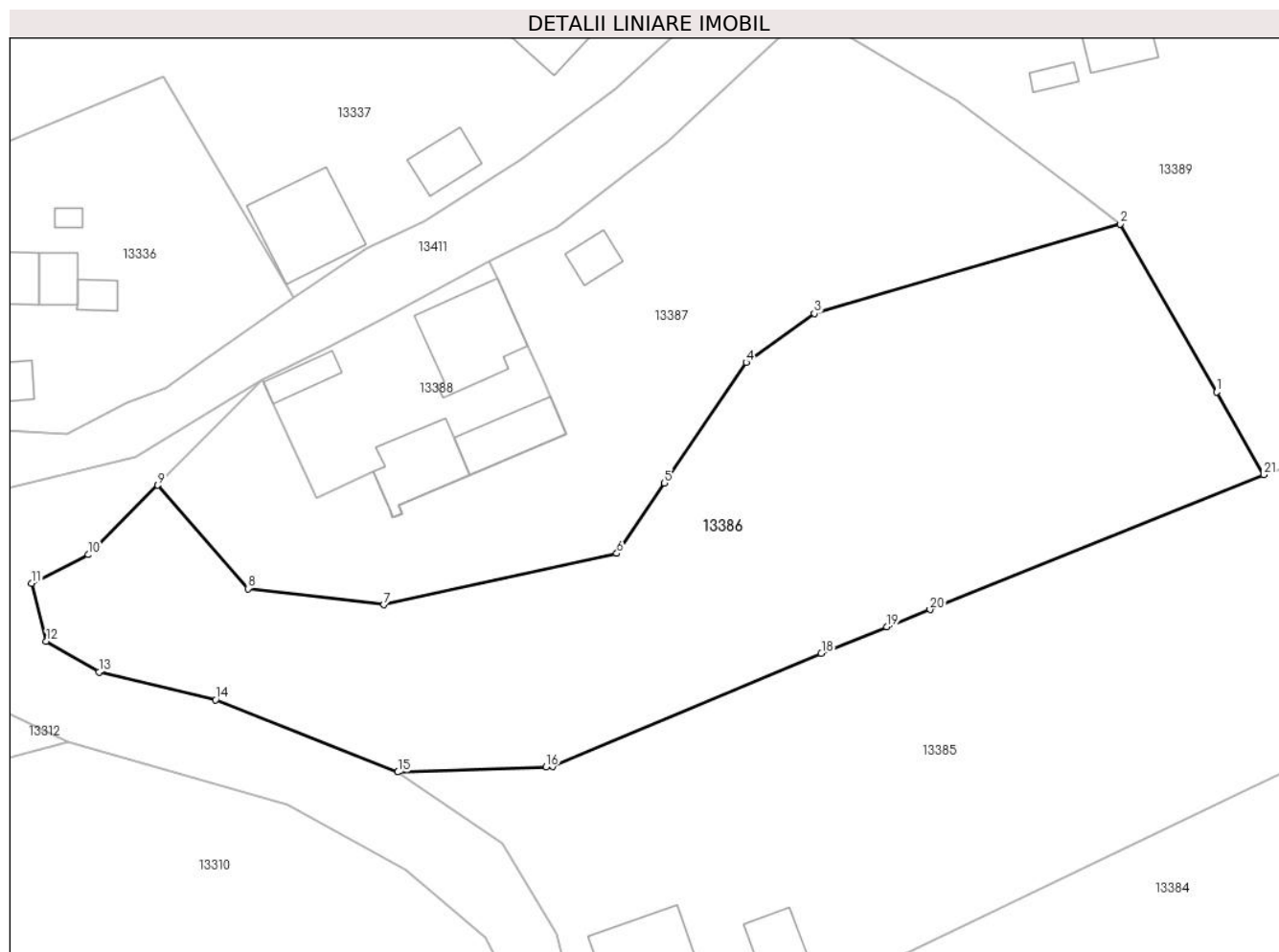
Inscrieri privind dezmembramintele dreptului de proprietate, drepturi reale de garanție și sarcini	Referințe
NU SUNT	

Anexa Nr. 1 La Partea I

Teren

Nr cadastral	Suprafața (mp)*	Observații / Referințe
	2.918	

* Suprafața este determinată în planul de proiecție Stereo 70.



Date referitoare la teren

Crt	Categorie folosință	Intra vilan	Suprafața (mp)	Tarla	Parcelă	Nr. topo	Observații / Referințe
1	arabil	DA	781	-	-	-	
2	arabil	NU	2.137	29	598	-	

Lungime Segmente

1) Valorile lungimilor segmentelor sunt obținute din proiecție în plan.

Punct început	X / Y	Punct sfârșit	X / Y	Lungime segment (** (m))
1	580.554,254 672.109,516	2	580.544,262 672.126,997	20.135
3	580.512,41 672.117,67	4	580.505,312 672.112,584	8.732
5	580.496,824 672.100,055	6	580.491,865 672.092,735	8.842
7	580.467,627 672.087,412	8	580.453,482 672.089,075	14.242

Punct început	X / Y	Punct sfârșit	X / Y	Lungime segment (** (m))
2	580.544,262 672.126,997	3	580.512,41 672.117,67	33.189
4	580.505,312 672.112,584	5	580.496,824 672.100,055	15.133
6	580.491,865 672.092,735	7	580.467,627 672.087,412	24.816
8	580.453,482 672.089,075	9	580.444,1 672.099,838	14.278

Punct început	X / Y	Punct sfârșit	X / Y	Lungime segment (** (m)
9	580.444,1 672.099,838	10	580.436,854 672.092,602	10.24
11	580.430,979 672.089,646	12	580.432,517 672.083,586	6.252
13	580.437,992 672.080,42	14	580.450,118 672.077,525	12.467
15	580.469,095 672.070,007	16	580.484,493 672.070,548	15.408
17	580.485,185 672.070,572	18	580.513,142 672.082,329	30.329
19	580.519,979 672.085,091	20	580.524,444 672.086,895	4.816
21	580.559,167 672.100,921	1	580.554,254 672.109,516	9.9

Punct început	X / Y	Punct sfârșit	X / Y	Lungime segment (** (m)
10	580.436,854 672.092,602	11	580.430,979 672.089,646	6.577
12	580.432,517 672.083,586	13	580.437,992 672.080,42	6.324
14	580.450,118 672.077,525	15	580.469,095 672.070,007	20.412
16	580.484,493 672.070,548	17	580.485,185 672.070,572	0.692
18	580.513,142 672.082,329	19	580.519,979 672.085,091	7.374
20	580.524,444 672.086,895	21	580.559,167 672.100,921	37.449

** Lungimile segmentelor sunt determinate în planul de proiecție Stereo 70 și sunt rotunjite la 1 milimetru.

*** Distanța dintre puncte este formată din segmente cumulate ce sunt mai mici decât valoarea 1 milimetru.

**DATE DESPRE IMOBILUL NR. 13387**

Oficiul de Cadastru și Publicitate Imobiliară SUCEAVA
Biroul de Cadastru și Publicitate Imobiliară Gura Humorului

A. Partea I. Descrierea imobilului

TEREN Intravilan

Adresa: Loc. Dragoiesti, Str Morii, Jud. Suceava

Nr. Crt	Nr cadastral Nr. topografic	Suprafața* (mp)	Observații / Referințe
A1		2.000	Sector cadastral:16 Teren neimprejmuit;

B. Partea II. Proprietari și acte

Inscrieri privitoare la dreptul de proprietate și alte drepturi reale		Referințe
13387 / 18/03/2022		
Act Normativ nr. 7, din 13/03/1996 emis de PARLAMENTUL ROMANIEI;		
B1	Inscrierea provizorie, drept de PROPRIETATE, dobandit prin Lege, cota actuala 1/1, cota initiala 1/1	A1
1) COMUNA DRAGOIESTI, CIF:4441190, PROPRIETAR NEIDENTIFICAT		

C. Partea III. SARCINI .

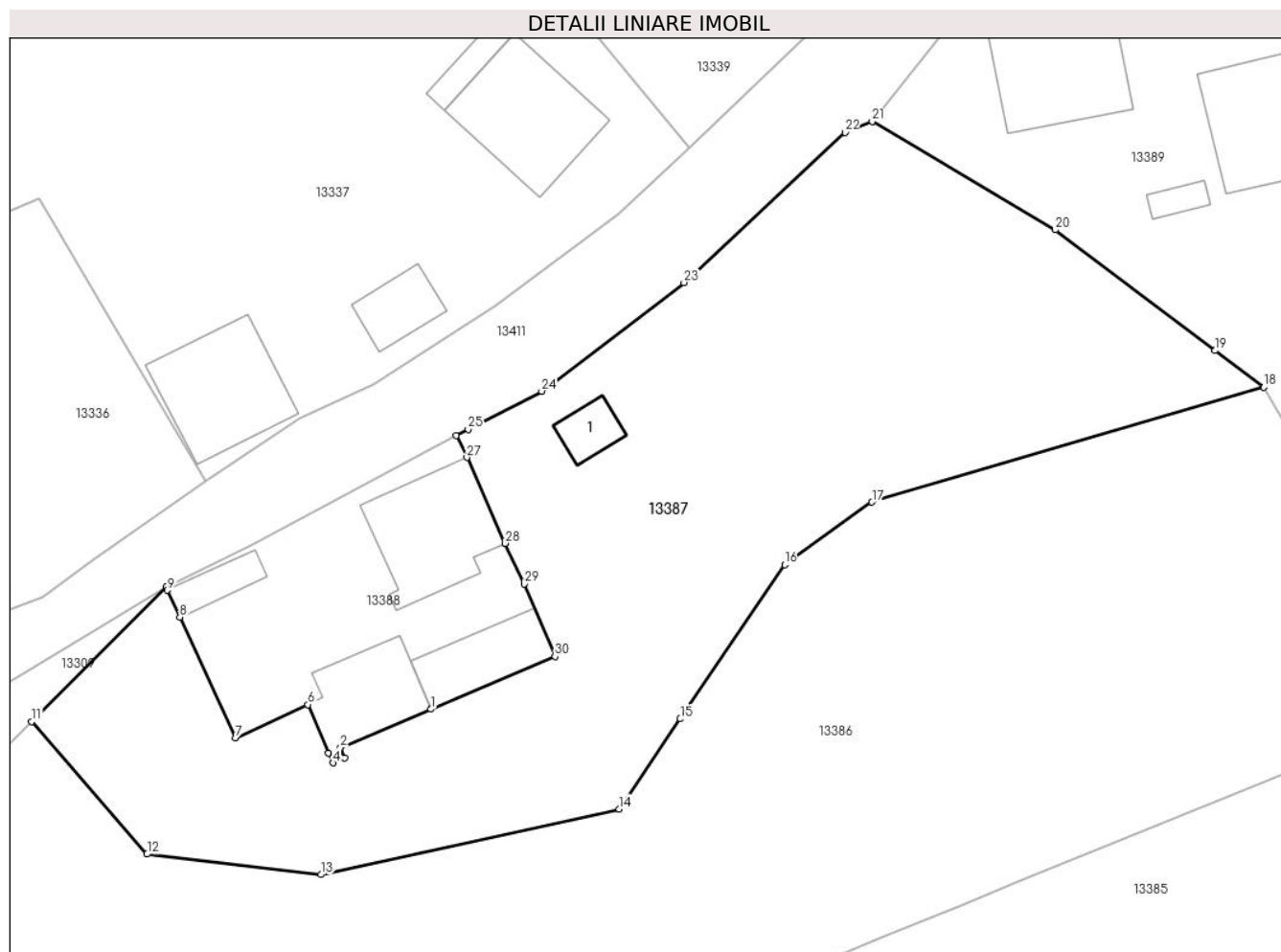
Inscrieri privind dezmembramintele dreptului de proprietate, drepturi reale de garanție și sarcini	Referințe
NU SUNT	

Anexa Nr. 1 La Partea I

Teren

Nr cadastral	Suprafața (mp)*	Observații / Referințe
	2.000	

* Suprafața este determinată în planul de proiecție Stereo 70.



Date referitoare la teren

Crt	Categorie folosință	Intravilan	Suprafața (mp)	Tarla	Parcelă	Nr. topo	Observații / Referințe
1	curți constructii	DA	263	-	-	-	
2	arabil	DA	1.443	-	-	-	
3	arabil	DA	294	29	598	-	

Date referitoare la construcții

Crt	Număr	Destinație construcție	Supraf. (mp)	Situație juridică	Observații / Referințe
A1.1		construcții de locuințe	18	Fara acte	Nr. niveluri:1; S. construita la sol:18 mp; S. construita desfasurata:18 mp; LOCUINTA

Lungime Segmente

1) Valorile lungimilor segmentelor sunt obținute din proiecție în plan.

Punct început	X / Y	Punct sfârșit	X / Y	Lungime segment (** (m)
1	580.476,569 672.100,841	2	580.469,205 672.097,714	8.0
3	580.469,557 672.096,886	4	580.468,591 672.096,476	1.049

Punct început	X / Y	Punct sfârșit	X / Y	Lungime segment (** (m)
2	580.469,205 672.097,714	3	580.469,557 672.096,886	0.9
4	580.468,591 672.096,476	5	580.468,239 672.097,304	0.9

Punct început	X / Y	Punct sfârșit	X / Y	Lungime segment (** (m)
5	580.468,239 672.097,304	6	580.466,573 672.101,227	4.262
7	580.460,668 672.098,511	8	580.456,156 672.108,323	10.8
9	580.455,153 672.110,504	10	580.455,037 672.110,76	0.281
11	580.444,1 672.099,838	12	580.453,482 672.089,075	14.278
13	580.467,627 672.087,412	14	580.491,865 672.092,735	24.816
15	580.496,824 672.100,055	16	580.505,312 672.112,584	15.133
17	580.512,41 672.117,67	18	580.544,262 672.126,997	33.189
19	580.540,311 672.129,978	20	580.527,31 672.139,791	16.289
21	580.512,42 672.148,59	22	580.510,22 672.147,69	2.377
23	580.497,13 672.135,5	24	580.485,563 672.126,68	14.546
25	580.479,586 672.123,587	26	580.478,593 672.123,061	1.124
27	580.479,474 672.121,301	28	580.482,605 672.114,321	7.65
29	580.484,147 672.111,012	30	580.486,648 672.105,121	6.4

Punct început	X / Y	Punct sfârșit	X / Y	Lungime segment (** (m)
6	580.466,573 672.101,227	7	580.460,668 672.098,511	6.5
8	580.456,156 672.108,323	9	580.455,153 672.110,504	2.401
10	580.455,037 672.110,76	11	580.444,1 672.099,838	15.457
12	580.453,482 672.089,075	13	580.467,627 672.087,412	14.242
14	580.491,865 672.092,735	15	580.496,824 672.100,055	8.842
16	580.505,312 672.112,584	17	580.512,41 672.117,67	8.732
18	580.544,262 672.126,997	19	580.540,311 672.129,978	4.949
20	580.527,31 672.139,791	21	580.512,42 672.148,59	17.296
22	580.510,22 672.147,69	23	580.497,13 672.135,5	17.887
24	580.485,563 672.126,68	25	580.479,586 672.123,587	6.73
26	580.478,593 672.123,061	27	580.479,474 672.121,301	1.968
28	580.482,605 672.114,321	29	580.484,147 672.111,012	3.651
30	580.486,648 672.105,121	1	580.476,569 672.100,841	10.95

** Lungimile segmentelor sunt determinate în planul de proiecție Stereo 70 și sunt rotunjite la 1 milimetru.

*** Distanța dintre puncte este formată din segmente cumulate ce sunt mai mici decât valoarea 1 milimetru.

**DATE DESPRE IMOBILUL NR. 13388**

Oficiul de Cadastru și Publicitate Imobiliară SUCEAVA
Biroul de Cadastru și Publicitate Imobiliară Gura Humorului

A. Partea I. Descrierea imobilului

TEREN Intravilan

Adresa: Loc. Dragoiesti, Str Morii, Nr. 53, Jud. Suceava

Nr. Crt	Nr cadastral Nr. topografic	Suprafața* (mp)	Observații / Referințe
A1	30639	466	Sector cadastral:16 Teren neimpregmuit;

Construcții

Crt	Nr cadastral Nr. topografic	Adresa	Observații / Referințe
A1.1		Loc. Dragoiesti, Str Morii, Nr. 53, Jud. Suceava	Nr. niveluri:2; S. construita la sol:83 mp; S. construita desfasurata:166 mp; LOCUINTA
A1.3		Loc. Dragoiesti, Str Morii, Nr. 53, Jud. Suceava	Nr. niveluri:1; S. construita la sol:57 mp; S. construita desfasurata:57 mp; ANEXA
A1.4		Loc. Dragoiesti, Str Morii, Nr. 53, Jud. Suceava	Nr. niveluri:1; S. construita la sol:47 mp; S. construita desfasurata:47 mp; ANEXA
A1.6		Loc. Dragoiesti, Str Morii, Nr. 53, Jud. Suceava	Nr. niveluri:1; S. construita la sol:19 mp; S. construita desfasurata:19 mp; ANEXA

B. Partea II. Proprietari și acte

Inscrieri privitoare la dreptul de proprietate și alte drepturi reale	Referințe
9121 / 10/07/2013	
Act Notarial nr. 1587, din 08/07/2013 emis de BNP PETRU ATANASOAEI;	
B1	A1
Intabulare, drept de PROPRIETATE, dobandit prin Conventie, cota actuala 1/2, cota initiala 1/2	
1) CRAMER ILEANA	
2) CRAMER GHEORGHE, BUN COMUN	
13388 / 18/03/2022	
Act Administrativ nr. 9121, din 10/07/2013 emis de BCPI GURA HUMORULUI;	
B2	A1.1, A1.3, A1.4, A1.6
Intabulare, drept de PROPRIETATE, dobandit prin Lege, cota actuala 1/1, cota initiala 1/1	
1) RUSU MARIA MIHAELA	
2) RUSU ILIUTA, BUN COMUN	
3) CRAMER GHEORGHE, BUN COMUN	
4) CRAMER ILEANA	
9121 / 10/07/2013	
Act Notarial nr. 1587, din 08/07/2013 emis de BNP PETRU ATANASOAEI;	
B3	A1
Intabulare, drept de PROPRIETATE, dobandit prin Conventie, cota actuala 1/2, cota initiala 1/2	
1) RUSU MARIA MIHAELA	
2) RUSU ILIUTA, BUN COMUN	

C. Partea III. SARCINI .

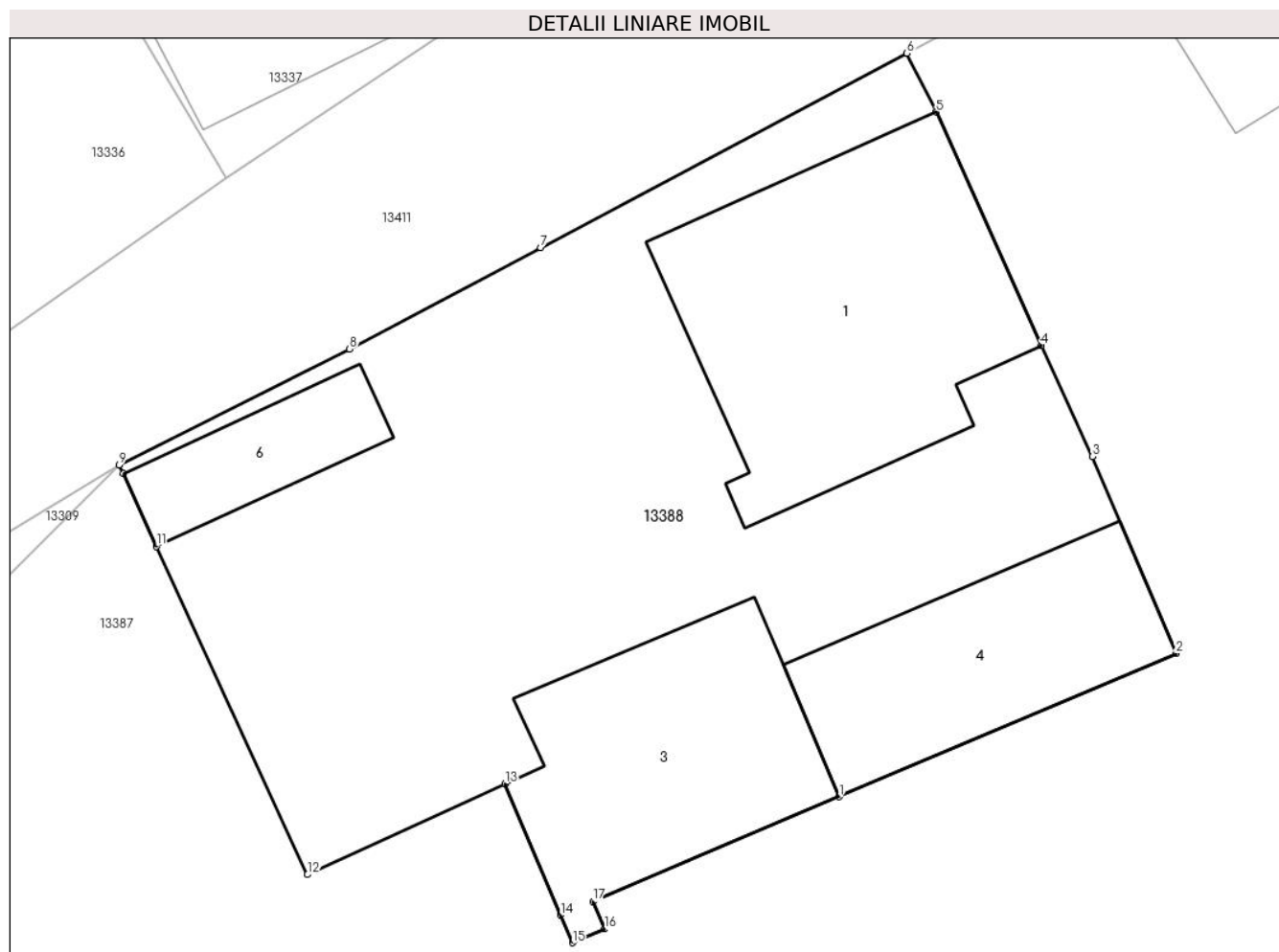
Inscrieri privind dezmembramintele dreptului de proprietate, drepturi reale de garanție și sarcini	Referințe
NU SUNT	

Anexa Nr. 1 La Partea I

Teren

Nr cadastral	Suprafața (mp)*	Observații / Referințe
30639	466	

* Suprafața este determinată în planul de proiecție Stereo 70.



Date referitoare la teren

Crt	Categorie folosință	Intra vilan	Suprafața (mp)	Tarla	Parcelă	Nr. topo	Observații / Referințe
1	curți constructii	DA	466	-	-	-	

Date referitoare la construcții

Crt	Număr	Destinație construcție	Supraf. (mp)	Situație juridică	Observații / Referințe
A1.1		construcții de locuințe	83	Cu acte	Nr. niveluri:2; S. construita la sol:83 mp; S. construita desfasurata:166 mp; LOCUINTA
A1.3		construcții anexa	57	Cu acte	Nr. niveluri:1; S. construita la sol:57 mp; S. construita desfasurata:57 mp; ANEXA
A1.4		construcții anexa	47	Cu acte	Nr. niveluri:1; S. construita la sol:47 mp; S. construita desfasurata:47 mp; ANEXA
A1.6		construcții anexa	19	Cu acte	Nr. niveluri:1; S. construita la sol:19 mp; S. construita desfasurata:19 mp; ANEXA

Lungime Segmente

1) Valorile lungimilor segmentelor sunt obținute din proiecție în plan.

Punct început	X / Y	Punct sfârșit	X / Y	Lungime segment (** (m)
1	580.476,569 672.100,841	2	580.486,648 672.105,121	10.95

Punct început	X / Y	Punct sfârșit	X / Y	Lungime segment (** (m)
2	580.486,648 672.105,121	3	580.484,147 672.111,012	6.4
3	580.484,147 672.111,012	4	580.482,605 672.114,321	3.651
4	580.482,605 672.114,321	5	580.479,474 672.121,301	7.65
5	580.479,474 672.121,301	6	580.478,593 672.123,061	1.968
6	580.478,593 672.123,061	7	580.467,642 672.117,252	12.396
7	580.467,642 672.117,252	8	580.461,924 672.114,22	6.472
8	580.461,924 672.114,22	9	580.455,037 672.110,76	7.707
9	580.455,037 672.110,76	10	580.455,153 672.110,504	0.281
10	580.455,153 672.110,504	11	580.456,156 672.108,323	2.401
11	580.456,156 672.108,323	12	580.460,668 672.098,511	10.8
12	580.460,668 672.098,511	13	580.466,573 672.101,227	6.5
13	580.466,573 672.101,227	14	580.468,239 672.097,304	4.262
14	580.468,239 672.097,304	15	580.468,591 672.096,476	0.9
15	580.468,591 672.096,476	16	580.469,557 672.096,886	1.049
16	580.469,557 672.096,886	17	580.469,205 672.097,714	0.9
17	580.469,205 672.097,714	1	580.476,569 672.100,841	8.0

** Lungimile segmentelor sunt determinate în planul de proiecție Stereo 70 și sunt rotunjite la 1 milimetru.

*** Distanța dintre puncte este formată din segmente cumulate ce sunt mai mici decât valoarea 1 milimetru.

**DATE DESPRE IMOBILUL NR. 13389**

Oficiul de Cadastru și Publicitate Imobiliară SUCEAVA
Biroul de Cadastru și Publicitate Imobiliară Gura Humorului

A. Partea I. Descrierea imobilului

TEREN Necunoscut

Adresa: Loc. Dragoiesti, Str Morii, Nr. 51, Jud. Suceava

Nr. Crt	Nr cadastral Nr. topografic	Suprafața* (mp)	Observații / Referințe
A1		6.600	Sector cadastral:16 Teren neimprijmit;

Construcții

Crt	Nr cadastral Nr. topografic	Adresa	Observații / Referințe
A1.1		Loc. Dragoiesti, Str Morii, Nr. 51, Jud. Suceava	Nr. niveluri:2; S. construita la sol:83 mp; S. construita desfasurata:166 mp; LOCUINTA
A1.2		Loc. Dragoiesti, Str Morii, Nr. 51, Jud. Suceava	Nr. niveluri:1; S. construita la sol:72 mp; S. construita desfasurata:72 mp; ANEXA
A1.3		Loc. Dragoiesti, Str Morii, Nr. 51, Jud. Suceava	Nr. niveluri:1; S. construita la sol:10 mp; S. construita desfasurata:10 mp; ANEXA

B. Partea II. Proprietari și acte

Inscrieri privitoare la dreptul de proprietate și alte drepturi reale		Referințe
13389 / 18/03/2022		
Act Notarial nr. 4619, din 12/12/2006 emis de BNP PETRU ATANASOAEI;		
B1	Intabulare, drept de PROPRIETATE, dobandit prin Conventie, cota actuala 1/1, cota initiala 1/1 1) CUCU VICTORIA	A1
Act Administrativ nr. 2526, din 31/03/2022 emis de PRIMARIA COMUNEI DRAGOIESTI;		
B2	Intabulare, drept de PROPRIETATE, dobandit prin Lege, cota actuala 1/1, cota initiala 1/1 1) CUCU VICTORIA	A1.1, A1.2, A1.3

C. Partea III. SARCINI .

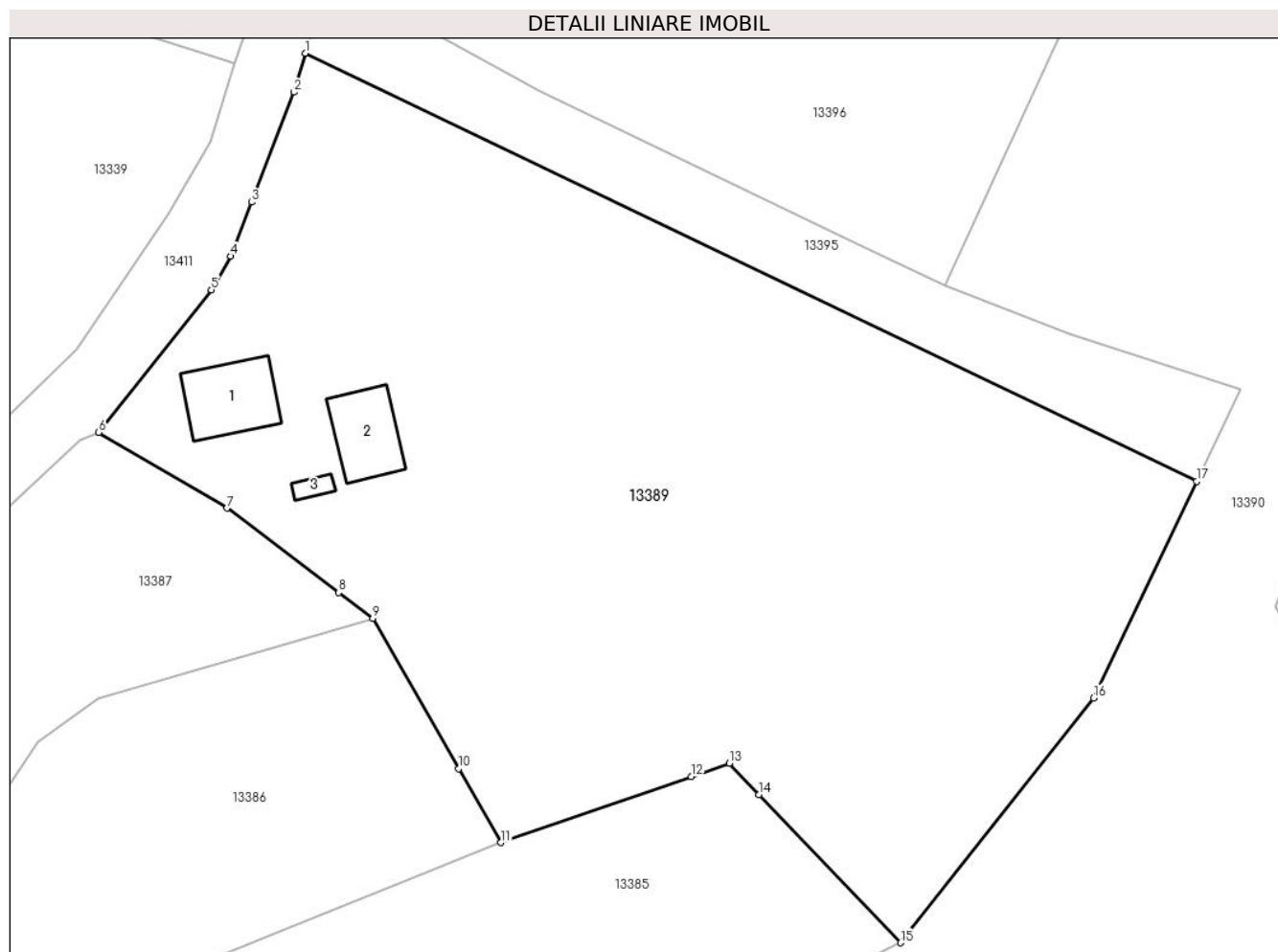
Inscrieri privind dezmembramintele dreptului de proprietate, drepturi reale de garanție și sarcini	Referințe
NU SUNT	

Anexa Nr. 1 La Partea I

Teren

Nr cadastral	Suprafața (mp)*	Observații / Referințe
	6.600	

* Suprafața este determinată în planul de proiecție Stereo 70.



Date referitoare la teren

Crt	Categorie folosință	Intravilan	Suprafața (mp)	Tarla	Parcelă	Nr. topo	Observații / Referințe
1	curți constructii	DA	862	-	-	-	
2	arabil	DA	5.587	-	-	-	
3	arabil	NU	151	29	598	-	

Date referitoare la construcții

Crt	Număr	Destinație construcție	Supraf. (mp)	Situație juridică	Observații / Referințe
A1.1		construcții de locuințe	83	Cu acte	Nr. niveluri:2; S. construita la sol:83 mp; S. construita desfasurata:166 mp; LOCUINTA
A1.2		construcții anexa	72	Cu acte	Nr. niveluri:1; S. construita la sol:72 mp; S. construita desfasurata:72 mp; ANEXA
A1.3		necunoscut	10	Cu acte	Nr. niveluri:1; S. construita la sol:10 mp; S. construita desfasurata:10 mp; ANEXA

Lungime Segmente

1) Valorile lungimilor segmentelor sunt obținute din proiecție în plan.

Punct început	X / Y	Punct sfârșit	X / Y	Lungime segment (** (m)
---------------	-------	---------------	-------	-------------------------

Punct început	X / Y	Punct sfârșit	X / Y	Lungime segment (** (m)
1	580.536,441 672.192,635	2	580.535,12 672.188,1	4.723
2	580.535,12 672.188,1	3	580.530,193 672.175,336	13.682
3	580.530,193 672.175,336	4	580.527,77 672.169,06	6.727
4	580.527,77 672.169,06	5	580.525,5 672.165,15	4.521
5	580.525,5 672.165,15	6	580.512,42 672.148,59	21.103
6	580.512,42 672.148,59	7	580.527,31 672.139,791	17.296
7	580.527,31 672.139,791	8	580.540,311 672.129,978	16.289
8	580.540,311 672.129,978	9	580.544,262 672.126,997	4.949
9	580.544,262 672.126,997	10	580.554,254 672.109,516	20.135
10	580.554,254 672.109,516	11	580.559,167 672.100,921	9.9
11	580.559,167 672.100,921	12	580.581,299 672.108,592	23.424
12	580.581,299 672.108,592	13	580.585,748 672.110,134	4.709
13	580.585,748 672.110,134	14	580.589,189 672.106,526	4.986
14	580.589,189 672.106,526	15	580.605,624 672.089,295	23.812
15	580.605,624 672.089,295	16	580.628,091 672.117,734	36.243
16	580.628,091 672.117,734	17	580.640,045 672.142,913	27.873
17	580.640,045 672.142,913	1	580.536,441 672.192,635	114.918

** Lungimile segmentelor sunt determinate în planul de proiecție Stereo 70 și sunt rotunjite la 1 milimetru.

*** Distanța dintre puncte este formată din segmente cumulate ce sunt mai mici decât valoarea 1 milimetru.

**DATE DESPRE IMOBILUL NR. 13390**

Oficiul de Cadastru și Publicitate Imobiliară SUCEAVA
 Biroul de Cadastru și Publicitate Imobiliară Gura Humorului

A. Partea I. Descrierea imobilului

TEREN Necunoscut

Adresa: Loc. Dragoiesti, Jud. Suceava

Nr. Crt	Nr cadastral Nr. topografic	Suprafața* (mp)	Observații / Referințe
A1		20.727	Sector cadastral:16 Teren neimprejmuit;

B. Partea II. Proprietari și acte

Inscrieri privitoare la dreptul de proprietate și alte drepturi reale		Referințe
13390 / 18/03/2022		
Act Normativ nr. 7, din 13/03/1996 emis de PARLAMENTUL ROMANIEI;		
B1	Inscrierea provizorie, drept de PROPRIETATE, dobandit prin Lege, cota actuala 1/1, cota initiala 1/1	A1
1) COMUNA DRAGOIESTI, CIF:4441190, Proprietar neidentificat		

C. Partea III. SARCINI .

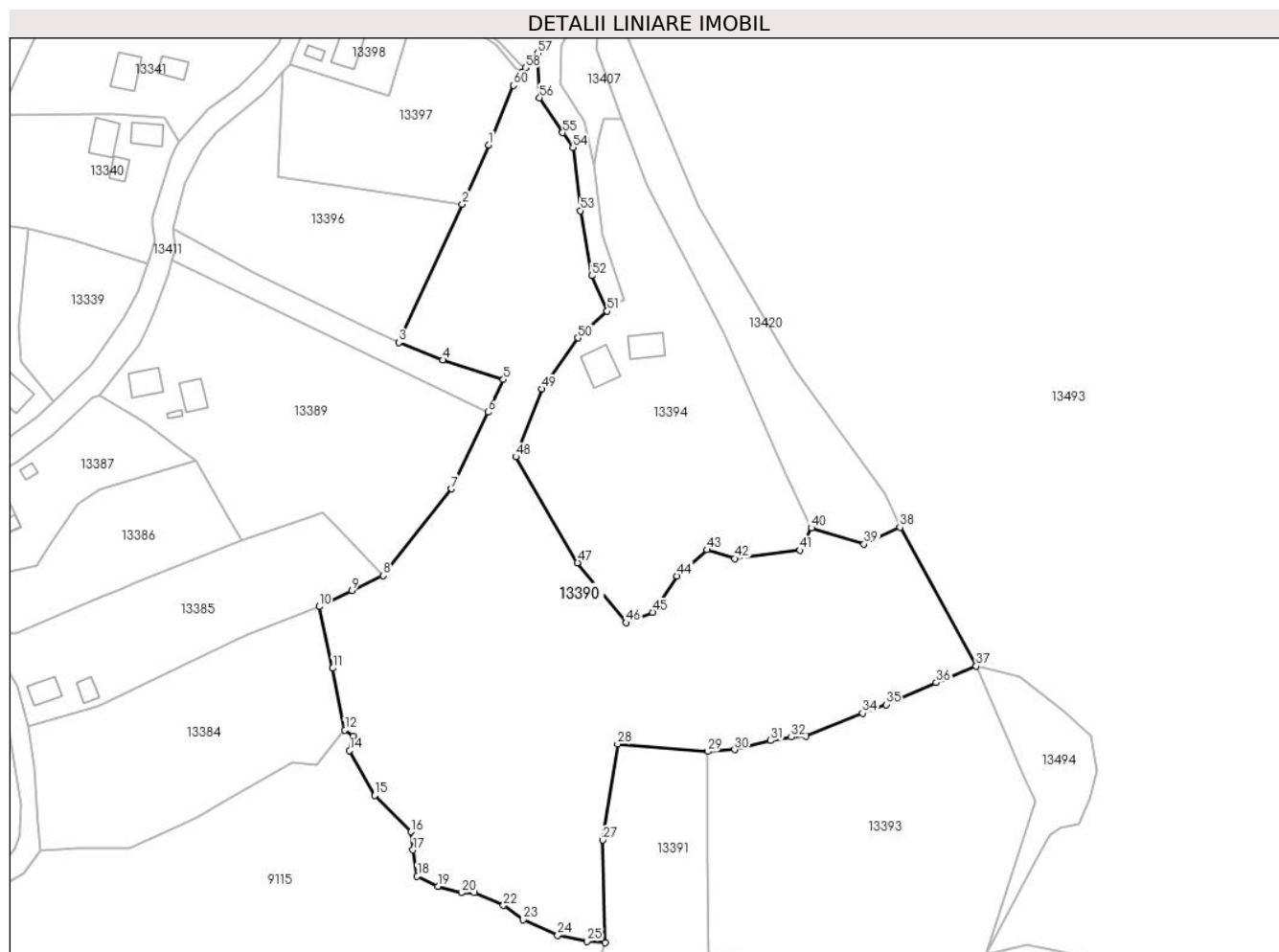
Inscrieri privind dezmembramintele dreptului de proprietate, drepturi reale de garanție și sarcini	Referințe
NU SUNT	

Anexa Nr. 1 La Partea I

Teren

Nr cadastral	Suprafața (mp)*	Observații / Referințe
	20.727	

* Suprafața este determinată în planul de proiecție Stereo 70.



Date referitoare la teren

Crt	Categorie folosință	Intravilan	Suprafața (mp)	Tarla	Parcelă	Nr. topo	Observații / Referințe
1	neproductiv	DA	19.043	-	-	-	
2	neproductiv	NU	1.387	-	-	-	
3	neproductiv	NU	297	-	-	-	

Lungime Segmente

1) Valorile lungimilor segmentelor sunt obținute din proiecție în plan.

Punct început	X / Y	Punct sfârșit	X / Y	Lungime segment	Punct început	X / Y	Punct sfârșit	X / Y	Lungime segment	Punct început	X / Y	Punct sfârșit	X / Y	Lungime segment
1	580.640,311 672.230,543	2	580.631,672 672.211,08	21.29 4	2	580.631,672 672.211,08	3	580.610,759 672.165,693	49.97 3	3	580.610,759 672.165,693	4	580.625,242 672.159,974	15.57 1
4	580.625,242 672.159,974	5	580.645,11 672.153,581	20.87 1	5	580.645,11 672.153,581	6	580.640,045 672.142,913	11.80 9	6	580.640,045 672.142,913	7	580.628,091 672.117,734	27.87 3
7	580.628,091 672.117,734	8	580.605,624 672.089,295	36.24 3	8	580.605,624 672.089,295	9	580.595,441 672.084,369	11.31 2	9	580.595,441 672.084,369	10	580.584,683 672.079,164	11.95 1
10	580.584,683 672.079,164	11	580.589,14 672.058,959	20.69 1	11	580.589,14 672.058,959	12	580.593,116 672.038,623	20.72 1	12	580.593,116 672.038,623	13	580.595,874 672.036,721	3.35

Punct început	X / Y	Punct sfârșit	X / Y	Lungime segment	Punct început	X / Y	Punct sfârșit	X / Y	Lungime segment	Punct început	X / Y	Punct sfârșit	X / Y	Lungime segment
13	580.595,874 672.036,721	14	580.594,674 672.031,883	4.985	14	580.594,674 672.031,883	15	580.602,95 672.017,198	16.856	15	580.602,95 672.017,198	16	580.614,819 672.005,266	16.83
16	580.614,819 672.005,266	17	580.615,473 671.999,323	5.979	17	580.615,473 671.999,323	18	580.616,845 671.990,781	8.651	18	580.616,845 671.990,781	19	580.623,621 671.987,368	7.587
19	580.623,621 671.987,368	20	580.631,321 671.985,302	7.972	20	580.631,321 671.985,302	21	580.635,596 671.985,308	4.275	21	580.635,596 671.985,308	22	580.645,157 671.981,128	10.435
22	580.645,157 671.981,128	23	580.651,65 671.976,45	8.003	23	580.651,65 671.976,45	24	580.662,959 671.971,399	12.386	24	580.662,959 671.971,399	25	580.672,556 671.969,363	9.811
25	580.672,556 671.969,363	26	580.678,504 671.968,887	5.967	26	580.678,504 671.968,887	27	580.677,773 672.002,564	33.685	27	580.677,773 672.002,564	28	580.682,638 672.034,037	31.847
28	580.682,638 672.034,037	29	580.712,183 672.031,6	29.645	29	580.712,183 672.031,6	30	580.721,0 672.032,22	8.839	30	580.721,0 672.032,22	31	580.732,83 672.035,188	12.197
31	580.732,83 672.035,188	32	580.739,588 672.036,342	6.856	32	580.739,588 672.036,342	33	580.744,373 672.036,652	4.795	33	580.744,373 672.036,652	34	580.763,021 672.044,193	20.115
34	580.763,021 672.044,193	35	580.770,757 672.047,007	8.232	35	580.770,757 672.047,007	36	580.787,154 672.054,23	17.917	36	580.787,154 672.054,23	37	580.800,258 672.059,612	14.166
37	580.800,258 672.059,612	38	580.775,275 672.105,178	51.965	38	580.775,275 672.105,178	39	580.763,481 672.099,582	13.054	39	580.763,481 672.099,582	40	580.746,193 672.104,91	18.09
40	580.746,193 672.104,91	41	580.742,496 672.097,58	8.21	41	580.742,496 672.097,58	42	580.721,054 672.094,932	21.605	42	580.721,054 672.094,932	43	580.711,935 672.097,765	9.549
43	580.711,935 672.097,765	44	580.702,113 672.089,185	13.042	44	580.702,113 672.089,185	45	580.694,103 672.077,237	14.385	45	580.694,103 672.077,237	46	580.685,415 672.073,849	9.325
46	580.685,415 672.073,849	47	580.669,489 672.093,509	25.301	47	580.669,489 672.093,509	48	580.649,157 672.128,307	40.302	48	580.649,157 672.128,307	49	580.657,767 672.150,507	23.811
49	580.657,767 672.150,507	50	580.669,611 672.167,206	20.473	50	580.669,611 672.167,206	51	580.679,178 672.176,023	13.01	51	580.679,178 672.176,023	52	580.674,149 672.187,628	12.648
52	580.674,149 672.187,628	53	580.670,395 672.208,959	21.659	53	580.670,395 672.208,959	54	580.667,971 672.229,677	20.859	54	580.667,971 672.229,677	55	580.664,536 672.234,516	5.934
55	580.664,536 672.234,516	56	580.657,041 672.245,988	13.703	56	580.657,041 672.245,988	57	580.656,367 672.260,588	14.616	57	580.656,367 672.260,588	58	580.652,364 672.255,8	6.241
58	580.652,364 672.255,8	59	580.651,177 672.254,379	1.852	59	580.651,177 672.254,379	60	580.648,418 672.250,089	5.101	60	580.648,418 672.250,089	1	580.640,311 672.230,543	21.161

** Lungimile segmentelor sunt determinate în planul de proiecție Stereo 70 și sunt rotunjite la 1 milimetru.

*** Distanța dintre puncte este formată din segmente cumulate ce sunt mai mici decât valoarea 1 milimetru.

**DATE DESPRE IMOBILUL NR. 13391**

Oficiul de Cadastru și Publicitate Imobiliară SUCEAVA
Biroul de Cadastru și Publicitate Imobiliară Gura Humorului

A. Partea I. Descrierea imobilului

TEREN Necunoscut

Adresa: Loc. Dragoiesti, Jud. Suceava

Nr. Crt	Nr cadastral Nr. topografic	Suprafața* (mp)	Observații / Referințe
A1		3.603	Sector cadastral:16 Teren neimprejmuit;

B. Partea II. Proprietari și acte

Inscrieri privitoare la dreptul de proprietate și alte drepturi reale		Referințe
13391 / 18/03/2022		
Act Normativ nr. 7, din 13/03/1996 emis de PARLAMENTUL ROMANIEI;		
B1	Inscrierea provizorie, drept de PROPRIETATE, dobandit prin Lege, cota actuala 1/1, cota initiala 1/1	A1
1) COMUNA DRAGOIESTI, CIF:4441190, PROPRIETAR NEIDENTIFICAT		

C. Partea III. SARCINI .

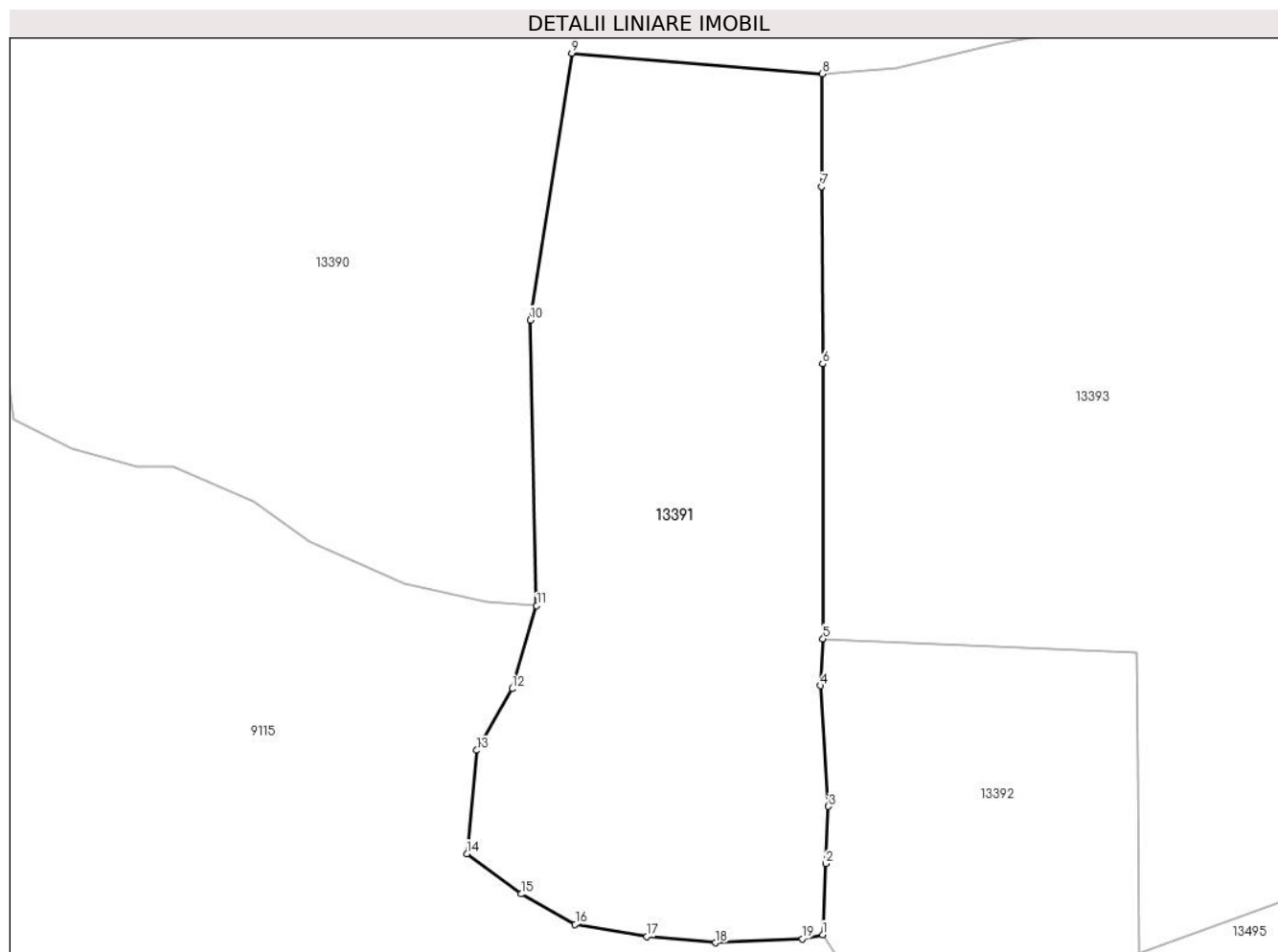
Inscrieri privind dezmembramintele dreptului de proprietate, drepturi reale de garanție și sarcini	Referințe
NU SUNT	

Anexa Nr. 1 La Partea I

Teren

Nr cadastral	Suprafața (mp)*	Observații / Referințe
	3.603	

* Suprafața este determinată în planul de proiecție Stereo 70.



Date referitoare la teren

Crt	Categorie folosință	Intra vilan	Suprafața (mp)	Tarla	Parcelă	Nr. topo	Observații / Referințe
1	arabil	DA	3.405	-	-	-	
2	arabil	NU	198	29	595	-	

Lungime Segmente

1) Valorile lungimilor segmentelor sunt obținute din proiecție în plan.

Punct început	X / Y	Punct sfârșit	X / Y	Lungime segment (** (m)
1	580.712,256 671.930,067	2	580.712,638 671.938,462	8.404
2	580.712,638 671.938,462	3	580.712,946 671.945,209	6.754
3	580.712,946 671.945,209	4	580.712,02 671.959,444	14.265
4	580.712,02 671.959,444	5	580.712,307 671.964,966	5.529

Punct început	X / Y	Punct sfârşit	X / Y	Lungime segment (** (m)
5	580.712,307 671.964,966	6	580.712,248 671.997,393	32.427
6	580.712,248 671.997,393	7	580.712,111 672.018,296	20.903
7	580.712,111 672.018,296	8	580.712,183 672.031,6	13.304
8	580.712,183 672.031,6	9	580.682,638 672.034,037	29.645
9	580.682,638 672.034,037	10	580.677,773 672.002,564	31.847
10	580.677,773 672.002,564	11	580.678,504 671.968,887	33.685
11	580.678,504 671.968,887	12	580.675,598 671.959,082	10.227
12	580.675,598 671.959,082	13	580.671,433 671.951,816	8.375
13	580.671,433 671.951,816	14	580.670,262 671.939,63	12.242
14	580.670,262 671.939,63	15	580.676,669 671.934,867	7.983
15	580.676,669 671.934,867	16	580.683,053 671.931,3	7.313
16	580.683,053 671.931,3	17	580.691,519 671.929,841	8.591
17	580.691,519 671.929,841	18	580.699,617 671.929,119	8.13
18	580.699,617 671.929,119	19	580.709,849 671.929,584	10.243
19	580.709,849 671.929,584	1	580.712,256 671.930,067	2.455

** Lungimile segmentelor sunt determinate în planul de proiecție Stereo 70 și sunt rotunjite la 1 milimetru.

*** Distanța dintre puncte este formată din segmente cumulate ce sunt mai mici decât valoarea 1 milimetru.

**DATE DESPRE IMOBILUL NR. 13392**

Oficiul de Cadastru și Publicitate Imobiliară SUCEAVA
Biroul de Cadastru și Publicitate Imobiliară Gura Humorului

A. Partea I. Descrierea imobilului

TEREN Necunoscut

Adresa: Loc. Dragoiesti, Jud. Suceava

Nr. Crt	Nr cadastral Nr. topografic	Suprafața* (mp)	Observații / Referințe
A1		1.803	Sector cadastral:16 Teren neimprejmuit;

B. Partea II. Proprietari și acte

Inscrieri privitoare la dreptul de proprietate și alte drepturi reale		Referințe
13392 / 18/03/2022		
Act Normativ nr. 7, din 13/03/1996 emis de PARLAMENTUL ROMANIEI;		
B1	Inscrierea provizorie, drept de PROPRIETATE, dobandit prin Lege, cota actuala 1/1, cota initiala 1/1	A1
1) COMUNA DRAGOIESTI, CIF:4441190, PROPRIETAR NEIDENTIFICAT		

C. Partea III. SARCINI .

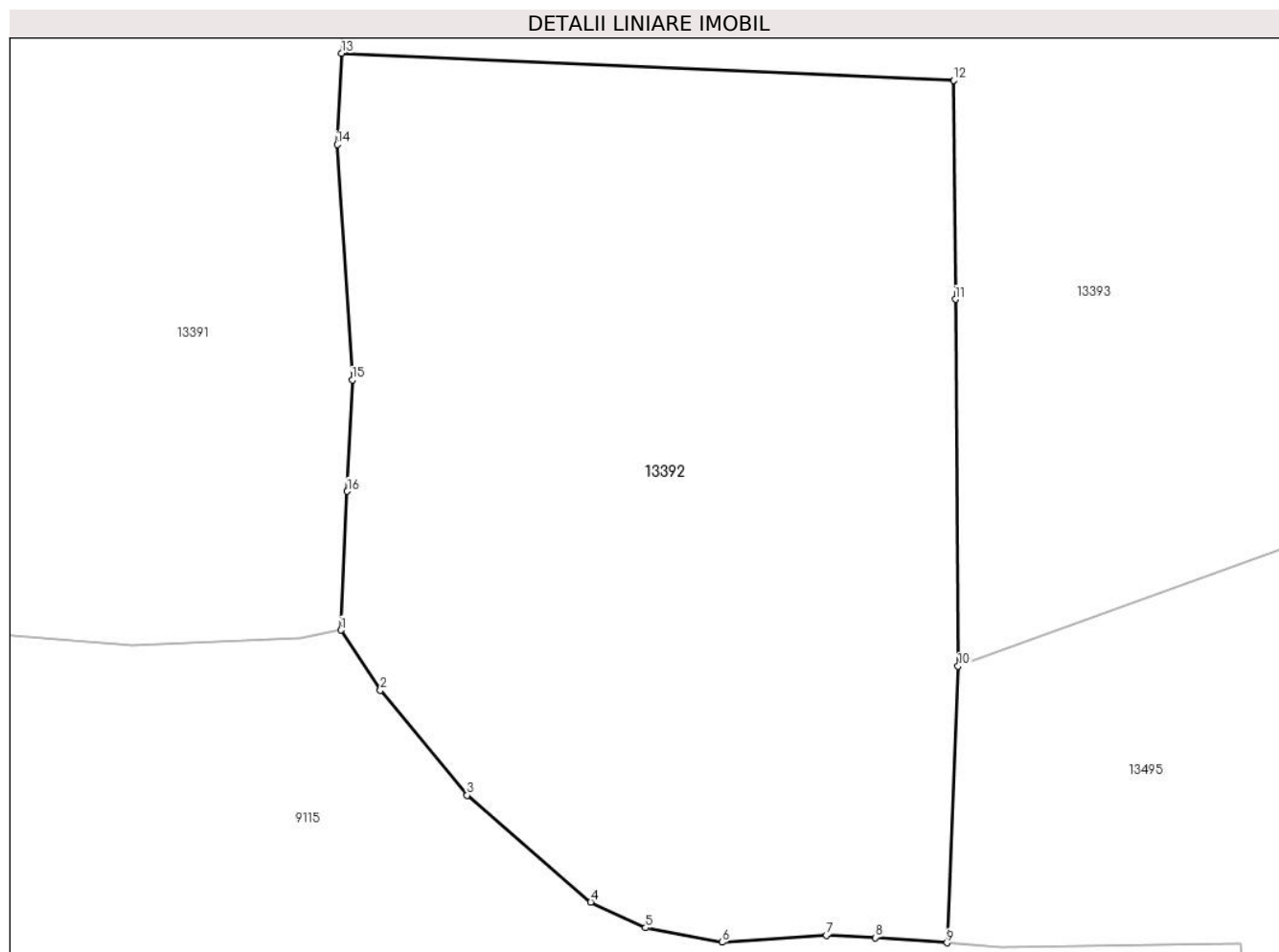
Inscrieri privind dezmembramintele dreptului de proprietate, drepturi reale de garanție și sarcini	Referințe
NU SUNT	

Anexa Nr. 1 La Partea I

Teren

Nr cadastral	Suprafața (mp)*	Observații / Referințe
	1.803	

* Suprafața este determinată în planul de proiecție Stereo 70.



Date referitoare la teren

Crt	Categorie folosință	Intravilan	Suprafața (mp)	Tarla	Parcelă	Nr. topo	Observații / Referințe
1	arabil	NU	1.184	29	595	-	
2	arabil	DA	619	-	-	-	

Lungime Segmente

1) Valorile lungimilor segmentelor sunt obținute din proiecție în plan.

Punct început	X / Y	Punct sfârșit	X / Y	Lungime segment (** (m))
1	580.712,256 671.930,067	2	580.714,642 671.926,427	4.352
2	580.714,642 671.926,427	3	580.719,896 671.920,078	8.241
3	580.719,896 671.920,078	4	580.727,374 671.913,619	9.881
4	580.727,374 671.913,619	5	580.730,697 671.912,063	3.669

Punct început	X / Y	Punct sfârșit	X / Y	Lungime segment (** (m)
5	580.730,697 671.912,063	6	580.735,314 671.911,186	4.7
6	580.735,314 671.911,186	7	580.741,636 671.911,597	6.335
7	580.741,636 671.911,597	8	580.744,595 671.911,463	2.962
8	580.744,595 671.911,463	9	580.748,944 671.911,153	4.36
9	580.748,944 671.911,153	10	580.749,625 671.927,882	16.743
10	580.749,625 671.927,882	11	580.749,445 671.950,082	22.201
11	580.749,445 671.950,082	12	580.749,338 671.963,33	13.248
12	580.749,338 671.963,33	13	580.712,307 671.964,966	37.067
13	580.712,307 671.964,966	14	580.712,02 671.959,444	5.529
14	580.712,02 671.959,444	15	580.712,946 671.945,209	14.265
15	580.712,946 671.945,209	16	580.712,638 671.938,462	6.754
16	580.712,638 671.938,462	1	580.712,256 671.930,067	8.404

** Lungimile segmentelor sunt determinate în planul de proiecție Stereo 70 și sunt rotunjite la 1 milimetru.

*** Distanța dintre puncte este formată din segmente cumulate ce sunt mai mici decât valoarea 1 milimetru.

**DATE DESPRE IMOBILUL NR. 13393**

Oficiul de Cadastru și Publicitate Imobiliară SUCEAVA
Biroul de Cadastru și Publicitate Imobiliară Gura Humorului

A. Partea I. Descrierea imobilului

TEREN Necunoscut

Adresa: Loc. Dragoiesti, Jud. Suceava

Nr. Crt	Nr cadastral Nr. topografic	Suprafața* (mp)	Observații / Referințe
A1		9.299	Sector cadastral:16 Teren neimprejmuit;

B. Partea II. Proprietari și acte

Inscrieri privitoare la dreptul de proprietate și alte drepturi reale		Referințe
13393 / 18/03/2022		
Act Normativ nr. 7, din 13/03/1996 emis de PARLAMENTUL ROMANIEI;		
B1	Intabulare, drept de PROPRIETATE, dobandit prin Lege, cota actuala 1/1, cota initiala 1/1 1) NEIDENTIFICAT NEIDENTIFICAT	A1
Act Administrativ nr. 2088, din 14/03/2022 emis de PRIMARIA COMUNEI DRAGOIESTI;		
B2	Se noteaza posesia factica in favoarea lui 1) POPESCU GHEORGHE	A1

C. Partea III. SARCINI .

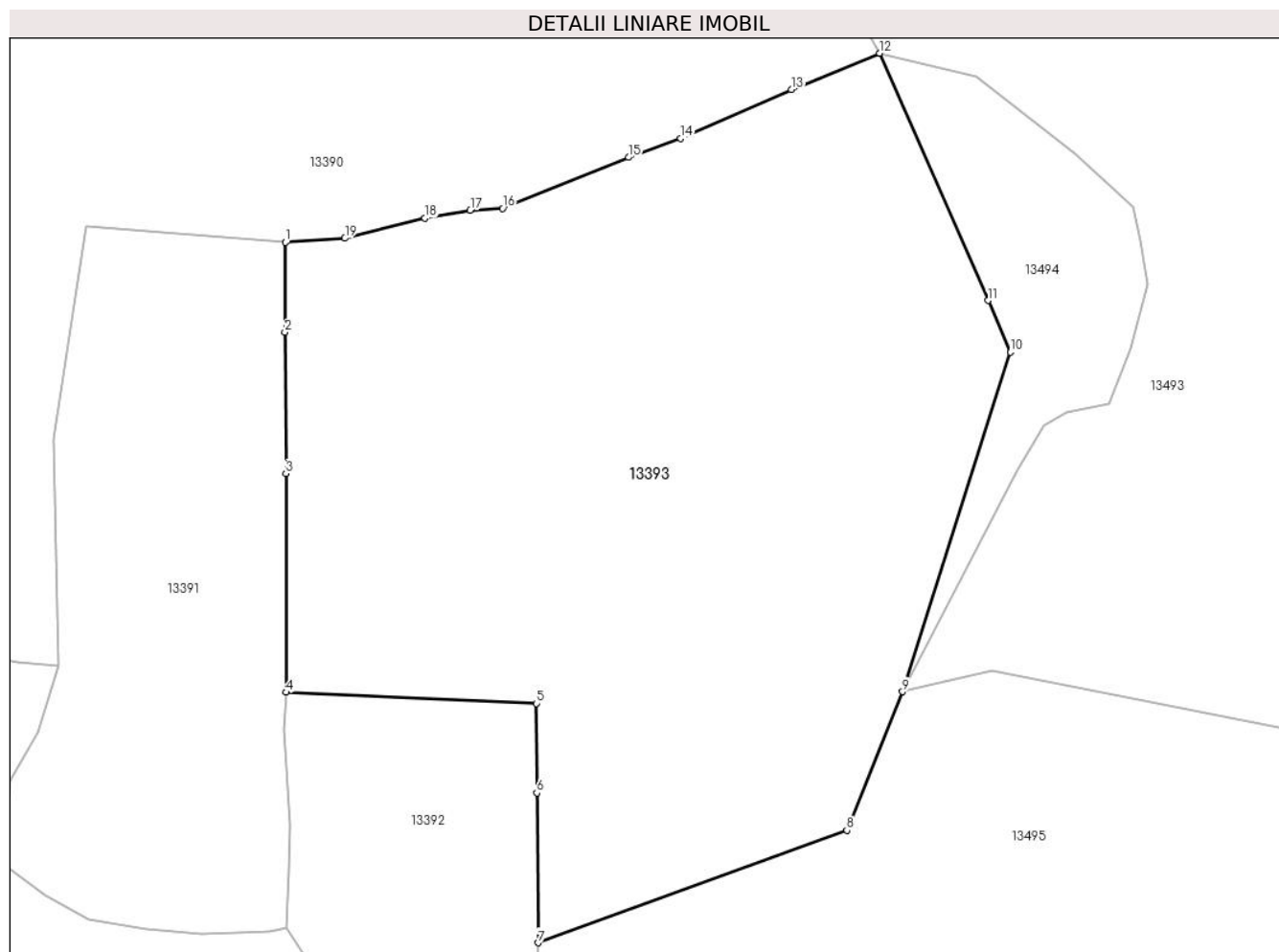
Inscrieri privind dezmembramintele dreptului de proprietate, drepturi reale de garanție și sarcini	Referințe
NU SUNT	

Anexa Nr. 1 La Partea I

Teren

Nr cadastral	Suprafața (mp)*	Observații / Referințe
	9.299	

* Suprafața este determinată în planul de proiecție Stereo 70.



Date referitoare la teren

Crt	Categorie folosință	Intravilan	Suprafața (mp)	Tarla	Parcelă	Nr. topo	Observații / Referințe
1	arabil	NU	2.057	29	594,595	-	
2	arabil	DA	7.242	-	-	-	

Lungime Segmente

1) Valorile lungimilor segmentelor sunt obținute din proiecție în plan.

Punct început	X / Y	Punct sfârșit	X / Y	Lungime segment (** (m)
1	580.712,183 672.031,6	2	580.712,111 672.018,296	13.304
2	580.712,111 672.018,296	3	580.712,248 671.997,393	20.903
3	580.712,248 671.997,393	4	580.712,307 671.964,966	32.427
4	580.712,307 671.964,966	5	580.749,338 671.963,33	37.067

Punct început	X / Y	Punct sfârșit	X / Y	Lungime segment (** (m)
5	580.749,338 671.963,33	6	580.749,445 671.950,082	13.248
6	580.749,445 671.950,082	7	580.749,625 671.927,882	22.201
7	580.749,625 671.927,882	8	580.795,402 671.944,537	48.713
8	580.795,402 671.944,537	9	580.803,641 671.965,06	22.115
9	580.803,641 671.965,06	10	580.819,632 672.015,332	52.754
10	580.819,632 672.015,332	11	580.816,283 672.022,986	8.355
11	580.816,283 672.022,986	12	580.800,258 672.059,612	39.978
12	580.800,258 672.059,612	13	580.787,154 672.054,23	14.166
13	580.787,154 672.054,23	14	580.770,757 672.047,007	17.917
14	580.770,757 672.047,007	15	580.763,021 672.044,193	8.232
15	580.763,021 672.044,193	16	580.744,373 672.036,652	20.115
16	580.744,373 672.036,652	17	580.739,588 672.036,342	4.795
17	580.739,588 672.036,342	18	580.732,83 672.035,188	6.856
18	580.732,83 672.035,188	19	580.721,0 672.032,22	12.197
19	580.721,0 672.032,22	1	580.712,183 672.031,6	8.839

** Lungimile segmentelor sunt determinate în planul de proiecție Stereo 70 și sunt rotunjite la 1 milimetru.

*** Distanța dintre puncte este formată din segmente cumulate ce sunt mai mici decât valoarea 1 milimetru.

**DATE DESPRE IMOBILUL NR. 13394**

Oficiul de Cadastru și Publicitate Imobiliară SUCEAVA
Biroul de Cadastru și Publicitate Imobiliară Gura Humorului

A. Partea I. Descrierea imobilului

TEREN Necunoscut

Adresa: Loc. Dragoiesti, Str Morii, Nr. 39, Jud. Suceava

Nr. Crt	Nr cadastral Nr. topografic	Suprafața* (mp)	Observații / Referințe
A1		7.448	Sector cadastral:16 Teren neimprejmuit;

B. Partea II. Proprietari și acte

Inscrieri privitoare la dreptul de proprietate și alte drepturi reale		Referințe
13394 / 18/03/2022		
Act Normativ nr. 7, din 13/03/1996 emis de PARLAMENTUL ROMANIEI;		
B1	Inscrierea provizorie, drept de PROPRIETATE, dobandit prin Lege, cota actuala 1/1, cota initiala 1/1	A1
1) COMUNA DRAGOIESTI, CIF:4441190, PROPRIETAR NEIDENTIFICAT		

C. Partea III. SARCINI .

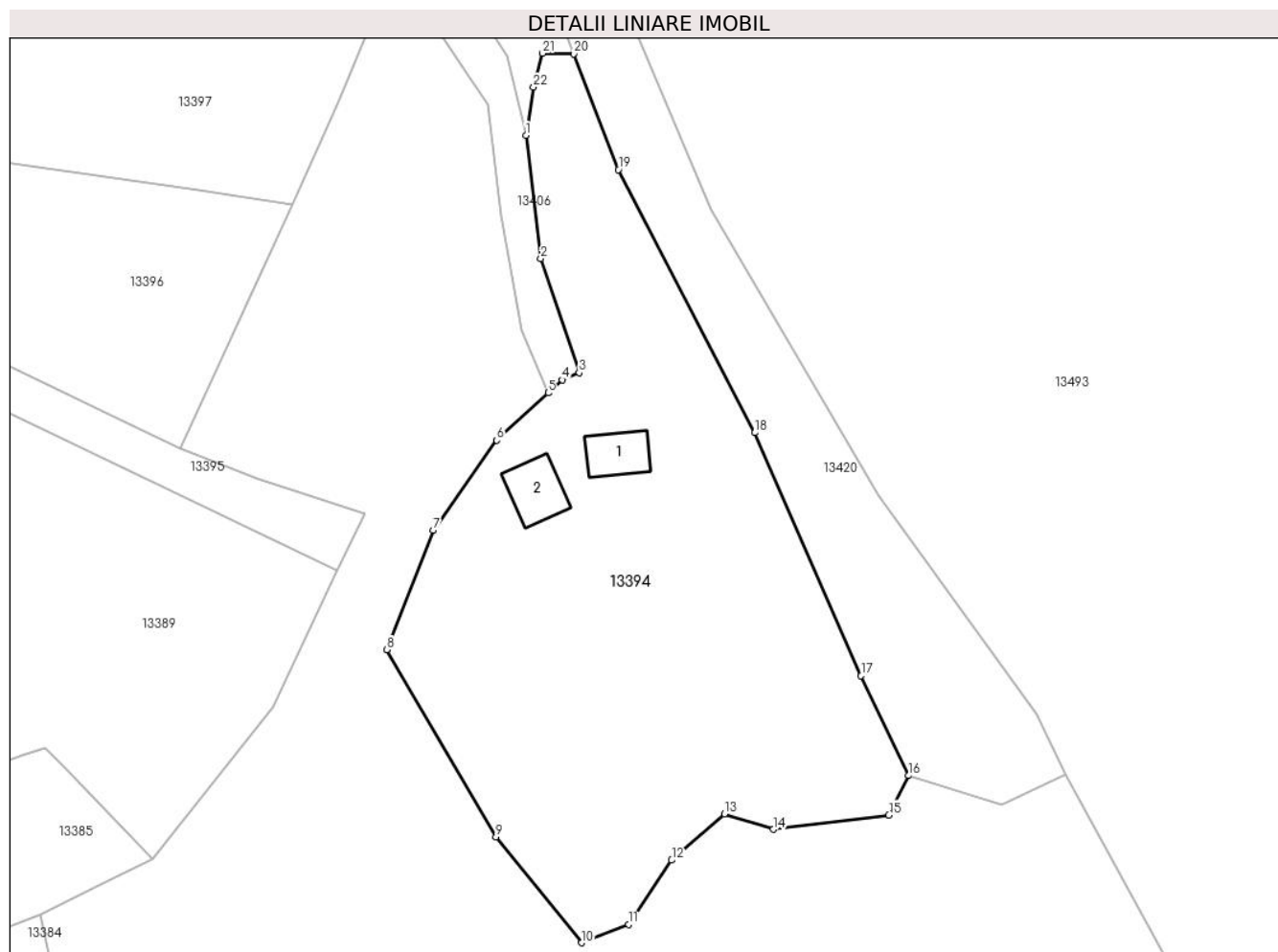
Inscrieri privind dezmembramintele dreptului de proprietate, drepturi reale de garanție și sarcini	Referințe
NU SUNT	

Anexa Nr. 1 La Partea I

Teren

Nr cadastral	Suprafața (mp)*	Observații / Referințe
	7.448	

* Suprafața este determinată în planul de proiecție Stereo 70.



Date referitoare la teren

Crt	Categorie folosință	Intravilan	Suprafața (mp)	Tarla	Parcelă	Nr. topo	Observații / Referințe
1	curți constructii	DA	526	-	-	-	
2	arabil	DA	6.681	-	-	-	
3	arabil	NU	241	29	593	-	

Date referitoare la construcții

Crt	Număr	Destinație construcție	Supraf. (mp)	Situație juridică	Observații / Referințe
A1.1		construcții de locuințe	89	Fara acte	Nr. niveluri:1; S. construita la sol:89 mp; S. construita desfasurata:89 mp; LOCUINTA
A1.2		construcții anexa	104	Fara acte	Nr. niveluri:1; S. construita la sol:104 mp; S. construita desfasurata:104 mp; ANEXA

Lungime Segmente

1) Valorile lungimilor segmentelor sunt obținute din proiecție în plan.

Punct început	X / Y	Punct sfârșit	X / Y	Lungime segment (** (m))	Punct început	X / Y	Punct sfârșit	X / Y	Lungime segment (** (m))
1	580.675,05 672.223,868	2	580.677,8 672.200,938	23.094	2	580.677,8 672.200,938	3	580.684,947 672.179,746	22.365

Punct început	X / Y	Punct sfârșit	X / Y	Lungime segment (** (m)
3	580.684,947 672.179,746	4	580.681,789 672.178,429	3.422
5	580.679,178 672.176,023	6	580.669,611 672.167,206	13.01
7	580.657,767 672.150,507	8	580.649,157 672.128,307	23.811
9	580.669,489 672.093,509	10	580.685,415 672.073,849	25.301
11	580.694,103 672.077,237	12	580.702,113 672.089,185	14.385
13	580.711,935 672.097,765	14	580.721,054 672.094,932	9.549
15	580.742,496 672.097,58	16	580.746,193 672.104,91	8.21
17	580.737,342 672.123,439	18	580.717,584 672.168,622	49.314
19	580.692,216 672.217,482	20	580.683,908 672.238,976	23.044
21	580.678,166 672.239,098	22	580.676,455 672.232,784	6.542

Punct început	X / Y	Punct sfârșit	X / Y	Lungime segment (** (m)
4	580.681,789 672.178,429	5	580.679,178 672.176,023	3.551
6	580.669,611 672.167,206	7	580.657,767 672.150,507	20.473
8	580.649,157 672.128,307	9	580.669,489 672.093,509	40.302
10	580.685,415 672.073,849	11	580.694,103 672.077,237	9.325
12	580.702,113 672.089,185	13	580.711,935 672.097,765	13.042
14	580.721,054 672.094,932	15	580.742,496 672.097,58	21.605
16	580.746,193 672.104,91	17	580.737,342 672.123,439	20.534
18	580.717,584 672.168,622	19	580.692,216 672.217,482	55.053
20	580.683,908 672.238,976	21	580.678,166 672.239,098	5.743
22	580.676,455 672.232,784	1	580.675,05 672.223,868	9.026

** Lungimile segmentelor sunt determinate în planul de proiecție Stereo 70 și sunt rotunjite la 1 milimetru.

*** Distanța dintre puncte este formată din segmente cumulate ce sunt mai mici decât valoarea 1 milimetru.

**DATE DESPRE IMOBILUL NR. 13395**

Oficiul de Cadastru și Publicitate Imobiliară SUCEAVA
Biroul de Cadastru și Publicitate Imobiliară Gura Humorului

A. Partea I. Descrierea imobilului

TEREN Intravilan

Adresa: Loc. Dragoiesti, Str Morii, Jud. Suceava

Nr. Crt	Nr cadastral Nr. topografic	Suprafața* (mp)	Observații / Referințe
A1		1.000	Sector cadastral:16 Teren neimprejmuit;

B. Partea II. Proprietari și acte

Inscrieri privitoare la dreptul de proprietate și alte drepturi reale		Referințe
13395 / 18/03/2022		
Act Normativ nr. 7, din 13/03/1996 emis de PARLAMENTUL ROMANIEI;		
B1	Intabulare, drept de PROPRIETATE, dobandit prin Lege, cota actuala 1/1, cota initiala 1/1 1) NEIDENTIFICAT NEIDENTIFICAT	A1
Act Administrativ nr. 2055, din 14/03/2022 emis de PRIMARIA COMUNEI DRAGOIESTI;		
B2	Se noteaza posesia factica in favoarea lui 1) BRADATEANU AURELIAN	A1

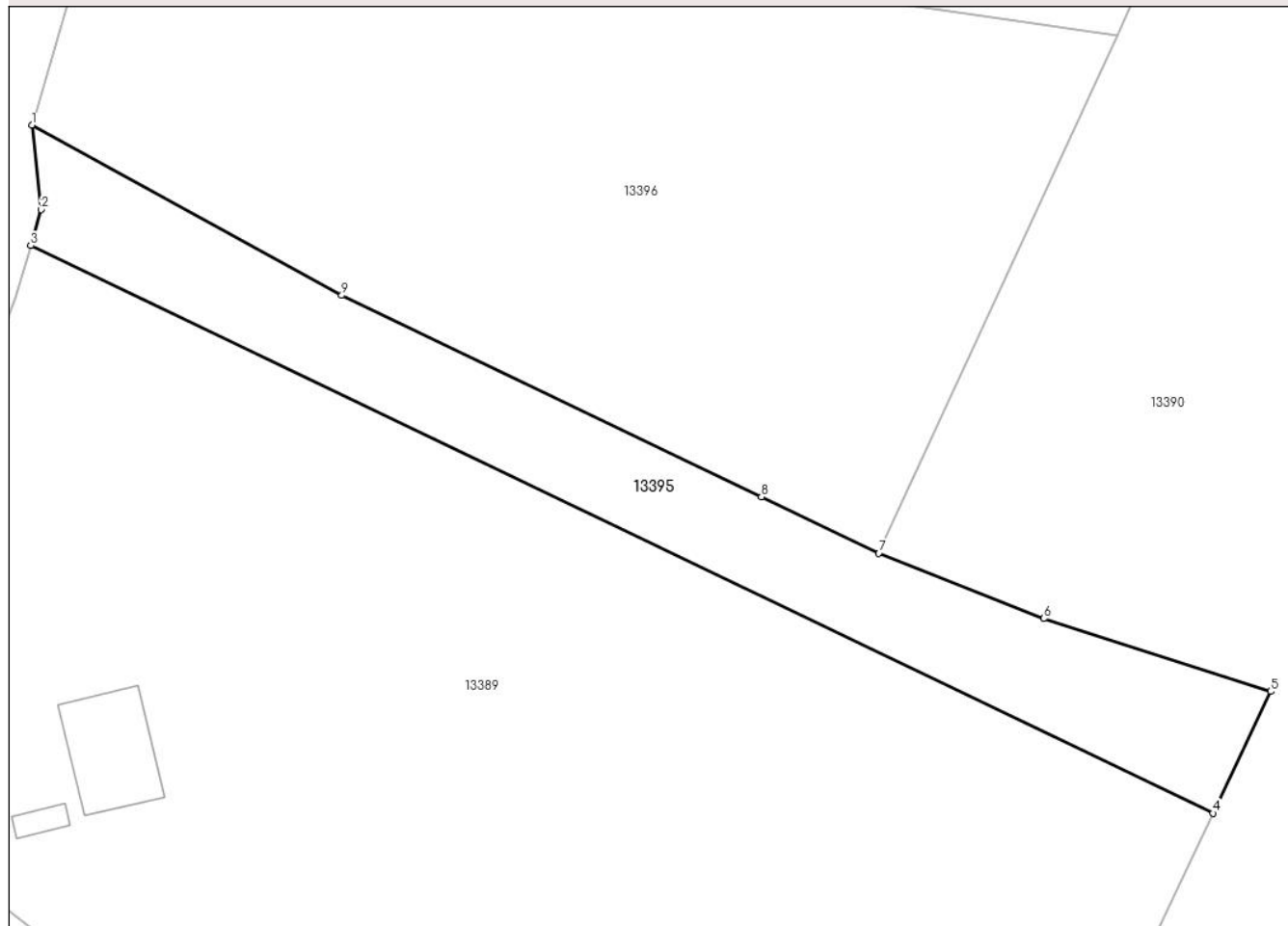
C. Partea III. SARCINI .

Inscrieri privind dezmembramintele dreptului de proprietate, drepturi reale de garanție și sarcini	Referințe
NU SUNT	

Anexa Nr. 1 La Partea I**Teren**

Nr cadastral	Suprafața (mp)*	Observații / Referințe
	1.000	

* Suprafața este determinată în planul de proiecție Stereo 70.

DETALII LINIARE IMOBIL**Date referitoare la teren**

Crt	Categorie folosință	Intra vilan	Suprafața (mp)	Tarla	Parcelă	Nr. topo	Observații / Referințe
1	arabil	DA	1.000	-	-	-	

Lungime Segmente

1) Valorile lungimilor segmentelor sunt obținute din proiecție în plan.

Punct început	X / Y	Punct sfârșit	X / Y	Lungime segment (** (m)
1	580.536,54 672.203,19	2	580.537,36 672.195,79	7.445
2	580.537,36 672.195,79	3	580.536,441 672.192,635	3.286
3	580.536,441 672.192,635	4	580.640,045 672.142,913	114.918
4	580.640,045 672.142,913	5	580.645,11 672.153,581	11.809
5	580.645,11 672.153,581	6	580.625,242 672.159,974	20.871

Punct început	X / Y	Punct sfârșit	X / Y	Lungime segment (** (m)
6	580.625,242 672.159,974	7	580.610,759 672.165,693	15.571
7	580.610,759 672.165,693	8	580.600,467 672.170,633	11.416
8	580.600,467 672.170,633	9	580.563,688 672.188,284	40.795
9	580.563,688 672.188,284	1	580.536,54 672.203,19	30.971

** Lungimile segmentelor sunt determinate în planul de proiecție Stereo 70 și sunt rotunjite la 1 milimetru.

*** Distanța dintre puncte este formată din segmente cumulate ce sunt mai mici decât valoarea 1 milimetru.

**DATE DESPRE IMOBILUL NR. 13396**

Oficiul de Cadastru și Publicitate Imobiliară SUCEAVA
Biroul de Cadastru și Publicitate Imobiliară Gura Humorului

A. Partea I. Descrierea imobilului

TEREN Intravilan

Adresa: Loc. Dragoiesti, Str Morii, Jud. Suceava

Nr. Crt	Nr cadastral Nr. topografic	Suprafața* (mp)	Observații / Referințe
A1		3.600	Sector cadastral:16 Teren neimprejmuit;

B. Partea II. Proprietari și acte

Inscrieri privitoare la dreptul de proprietate și alte drepturi reale		Referințe
13396 / 18/03/2022		
Act Normativ nr. 7, din 13/03/1996 emis de PARLAMENTUL ROMANIEI;		
B1	Intabulare, drept de PROPRIETATE, dobandit prin Lege, cota actuala 1/1, cota initiala 1/1 1) NEIDENTIFICAT NEIDENTIFICAT	A1
Act Administrativ nr. 2056, din 14/03/2022 emis de PRIMARIA COMUNEI DRAGOIESTI;		
B2	Se noteaza posesia factica in favoarea lui 1) BRADATAN ILIE-DRAGOS	A1

C. Partea III. SARCINI .

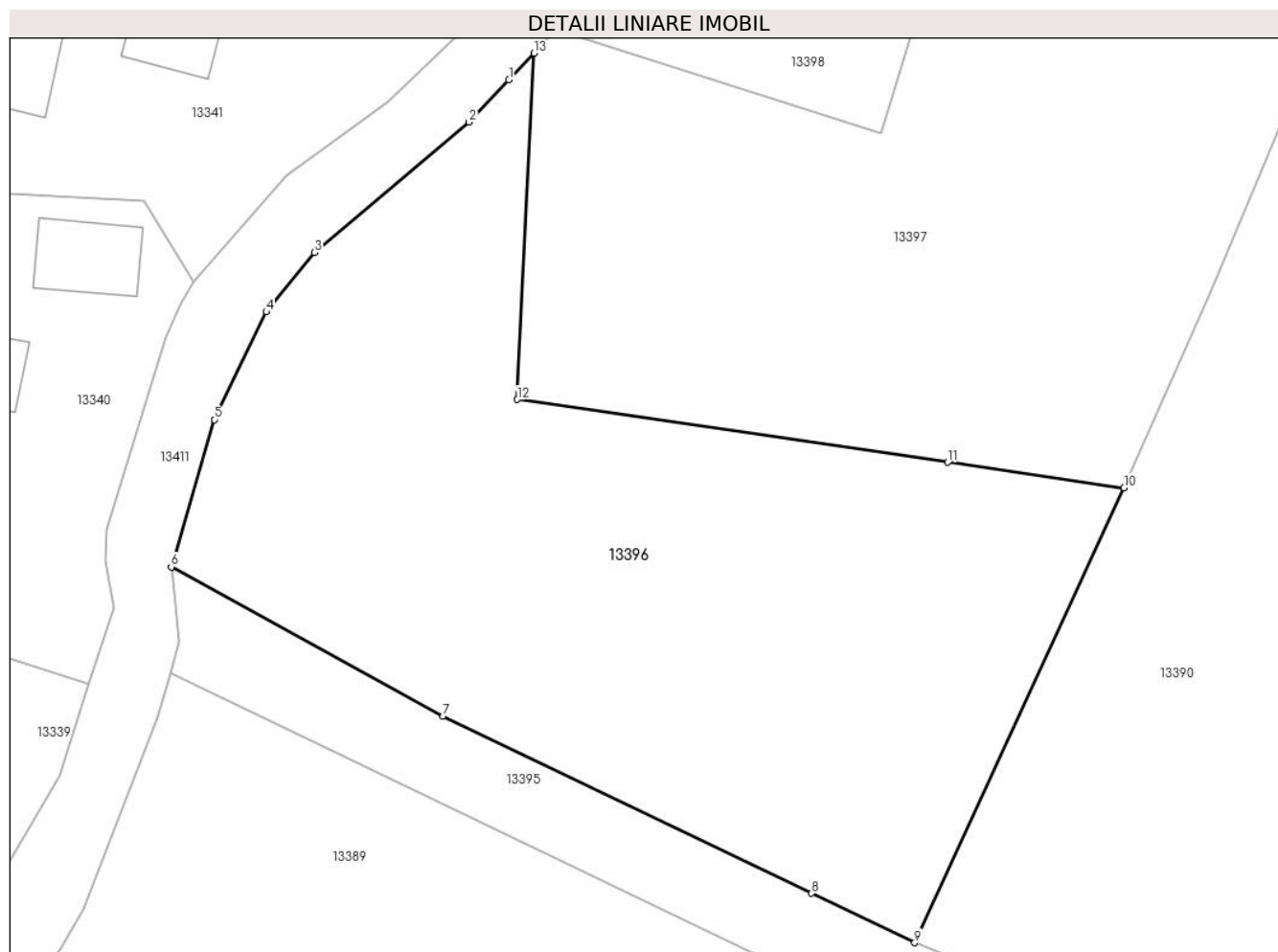
Inscrieri privind dezmembramintele dreptului de proprietate, drepturi reale de garanție și sarcini	Referințe
NU SUNT	

Anexa Nr. 1 La Partea I

Teren

Nr cadastral	Suprafața (mp)*	Observații / Referințe
	3.600	

* Suprafața este determinată în planul de proiecție Stereo 70.



Date referitoare la teren

Crt	Categorie folosință	Intra vilan	Suprafața (mp)	Tarla	Parcelă	Nr. topo	Observații / Referințe
1	arabil	DA	3.600	-	-	-	

Lungime Segmente

1) Valorile lungimilor segmentelor sunt obținute din proiecție în plan.

Punct început	X / Y	Punct sfârșit	X / Y	Lungime segment (** (m)
1	580.570,255 672.251,805	2	580.566,27 672.247,56	5.822
2	580.566,27 672.247,56	3	580.550,842 672.234,561	20.174
3	580.550,842 672.234,561	4	580.546,039 672.228,627	7.634
4	580.546,039 672.228,627	5	580.540,829 672.217,893	11.932
5	580.540,829 672.217,893	6	580.536,54 672.203,19	15.316

Punct început	X / Y	Punct sfârșit	X / Y	Lungime segment (** (m)
6	580.536,54 672.203,19	7	580.563,688 672.188,284	30.971
7	580.563,688 672.188,284	8	580.600,467 672.170,633	40.795
8	580.600,467 672.170,633	9	580.610,759 672.165,693	11.416
9	580.610,759 672.165,693	10	580.631,672 672.211,08	49.973
10	580.631,672 672.211,08	11	580.614,065 672.213,623	17.79
11	580.614,065 672.213,623	12	580.571,089 672.219,903	43.432
12	580.571,089 672.219,903	13	580.572,734 672.254,445	34.581
13	580.572,734 672.254,445	1	580.570,255 672.251,805	3.621

** Lungimile segmentelor sunt determinate în planul de proiecție Stereo 70 și sunt rotunjite la 1 milimetru.

*** Distanța dintre puncte este formată din segmente cumulate ce sunt mai mici decât valoarea 1 milimetru.

**DATE DESPRE IMOBILUL NR. 13397**

Oficiul de Cadastru și Publicitate Imobiliară SUCEAVA
Biroul de Cadastru și Publicitate Imobiliară Gura Humorului

A. Partea I. Descrierea imobilului

TEREN Intravilan

Adresa: Loc. Dragoiesti, Str Morii, Jud. Suceava

Nr. Crt	Nr cadastral Nr. topografic	Suprafața* (mp)	Observații / Referințe
A1		3.142	Sector cadastral:16 Teren neimprejmuit;

B. Partea II. Proprietari și acte

Inscrieri privitoare la dreptul de proprietate și alte drepturi reale		Referințe
13397 / 18/03/2022		
Act Normativ nr. 7, din 13/03/1996 emis de PARLAMENTUL ROMANIEI;		
B1	Inscrierea provizorie, drept de PROPRIETATE, dobandit prin Lege, cota actuala 1/1, cota initiala 1/1 1) COMUNA DRAGOIESTI, CIF:4441190	A1

C. Partea III. SARCINI .

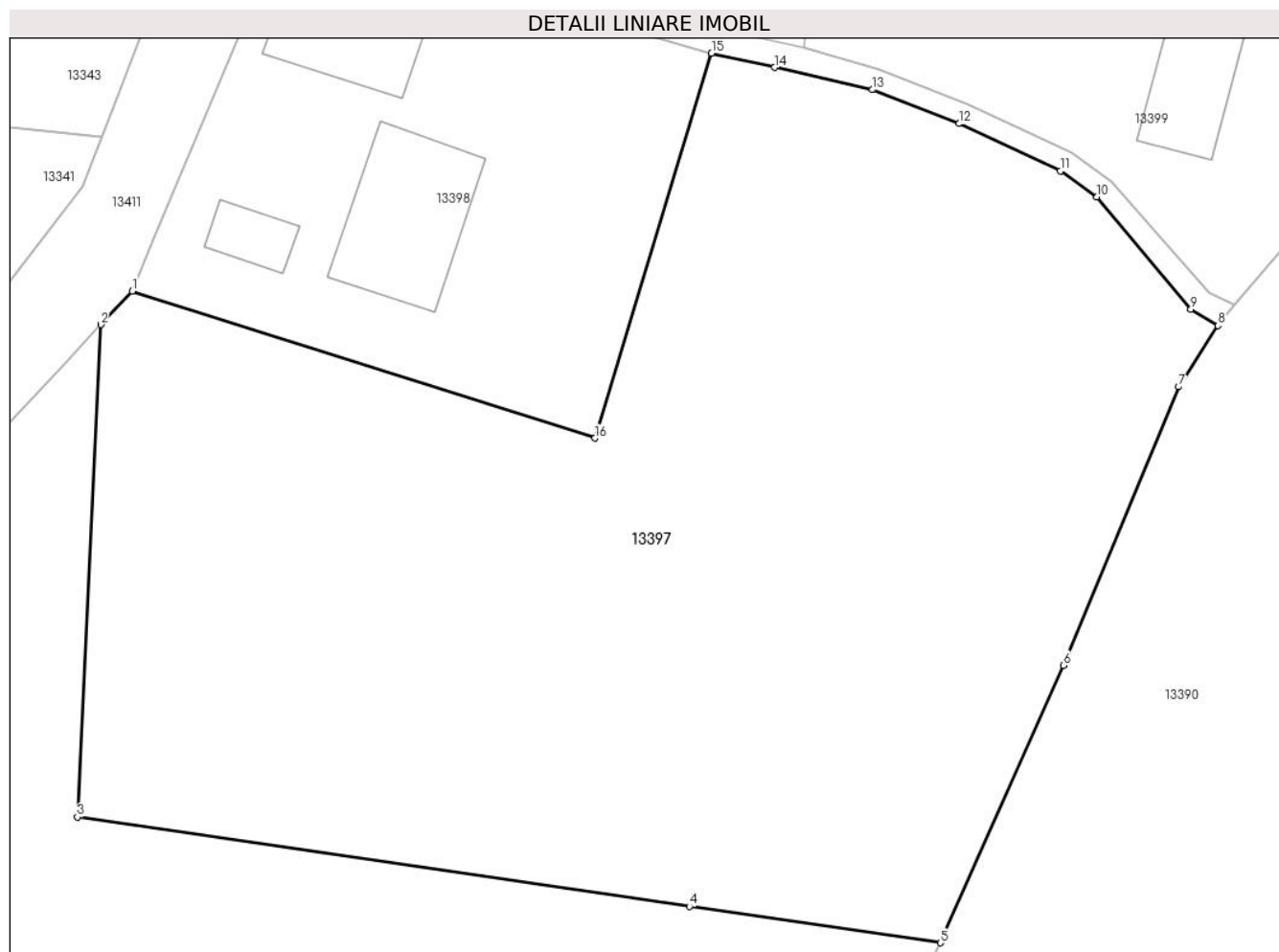
Inscrieri privind dezmembramintele dreptului de proprietate, drepturi reale de garanție și sarcini	Referințe
NU SUNT	

Anexa Nr. 1 La Partea I

Teren

Nr cadastral	Suprafața (mp)*	Observații / Referințe
	3.142	

* Suprafața este determinată în planul de proiecție Stereo 70.



Date referitoare la teren

Crt	Categorie folosință	Intravilan	Suprafața (mp)	Tarla	Parcelă	Nr. topo	Observații / Referințe
1	arabil	DA	3.142	-	-	-	

Lungime Segmente

1) Valorile lungimilor segmentelor sunt obținute din proiecție în plan.

Punct început	X / Y	Punct sfârșit	X / Y	Lungime segment (** (m)
1	580.574,95 672.256,805	2	580.572,734 672.254,445	3.237
2	580.572,734 672.254,445	3	580.571,089 672.219,903	34.581
3	580.571,089 672.219,903	4	580.614,065 672.213,623	43.432
4	580.614,065 672.213,623	5	580.631,672 672.211,08	17.79
5	580.631,672 672.211,08	6	580.640,311 672.230,543	21.294

Punct început	X / Y	Punct sfârșit	X / Y	Lungime segment (** (m)
6	580.640,311 672.230,543	7	580.648,418 672.250,089	21.161
7	580.648,418 672.250,089	8	580.651,177 672.254,379	5.101
8	580.651,177 672.254,379	9	580.649,27 672.255,526	2.225
9	580.649,27 672.255,526	10	580.642,676 672.263,399	10.27
10	580.642,676 672.263,399	11	580.640,111 672.265,219	3.145
11	580.640,111 672.265,219	12	580.632,996 672.268,549	7.856
12	580.632,996 672.268,549	13	580.626,91 672.270,933	6.536
13	580.626,91 672.270,933	14	580.620,04 672.272,489	7.044
14	580.620,04 672.272,489	15	580.615,612 672.273,491	4.54
15	580.615,612 672.273,491	16	580.607,432 672.246,481	28.221
16	580.607,432 672.246,481	1	580.574,95 672.256,805	34.083

** Lungimile segmentelor sunt determinate în planul de proiecție Stereo 70 și sunt rotunjite la 1 milimetru.

*** Distanța dintre puncte este formată din segmente cumulate ce sunt mai mici decât valoarea 1 milimetru.

**DATE DESPRE IMOBILUL NR. 13398**

Oficiul de Cadastru și Publicitate Imobiliară SUCEAVA
Biroul de Cadastru și Publicitate Imobiliară Gura Humorului

A. Partea I. Descrierea imobilului

TEREN Intravilan

Adresa: Loc. Dragoiesti, Str Morii, Nr. 49, Jud. Suceava

Nr. Crt	Nr cadastral Nr. topografic	Suprafața* (mp)	Observații / Referințe
A1	32787	900	Sector cadastral:16 Teren neimprijmit;

Construcții

Crt	Nr cadastral Nr. topografic	Adresa	Observații / Referințe
A1.1		Loc. Dragoiesti, Str Morii, Nr. 49, Jud. Suceava	Nr. niveluri:1; S. construita la sol:73 mp; S. construita desfasurata:73 mp; LOCUINTA
A1.2		Loc. Dragoiesti, Str Morii, Nr. 49, Jud. Suceava	Nr. niveluri:1; S. construita la sol:90 mp; S. construita desfasurata:90 mp; ANEXA
A1.3		Loc. Dragoiesti, Str Morii, Nr. 49, Jud. Suceava	Nr. niveluri:1; S. construita la sol:20 mp; S. construita desfasurata:20 mp; ANEXA

B. Partea II. Proprietari și acte

Inscrieri privitoare la dreptul de proprietate și alte drepturi reale		Referințe
7824 / 12/04/2021		
Act Notarial nr. 849, din 09/04/2021 emis de BIN Negura Adina Loredana;		
B5	Intabulare, drept de PROPRIETATE, dobandit prin Conventie, cota actuala 1/1, cota initiala 1/1 1) DASCALESCU SORIN 2) DASCALESCU ADRIANA-MARIANA	A1, A1.1, A1.2, A1.3

C. Partea III. SARCINI .

Inscrieri privind dezmembramintele dreptului de proprietate, drepturi reale de garanție și sarcini	Referințe
NU SUNT	

Anexa Nr. 1 La Partea I

Teren

Nr cadastral	Suprafața (mp)*	Observații / Referințe
32787	900	

* Suprafața este determinată în planul de proiecție Stereo 70.



Date referitoare la teren

Crt	Categorie folosință	Intravilan	Suprafața (mp)	Tarla	Parcelă	Nr. topo	Observații / Referințe
1	curți constructii	DA	400	-	-	-	
2	arabil	DA	500	-	-	-	

Date referitoare la construcții

Crt	Număr	Destinație construcție	Supraf. (mp)	Situație juridică	Observații / Referințe
A1.1		construcții de locuințe	73	Cu acte	Nr. niveluri:1; S. construita la sol:73 mp; S. construita desfasurata:73 mp; LOCUINTA
A1.2		construcții anexa	90	Cu acte	Nr. niveluri:1; S. construita la sol:90 mp; S. construita desfasurata:90 mp; ANEXA
A1.3		construcții anexa	20	Cu acte	Nr. niveluri:1; S. construita la sol:20 mp; S. construita desfasurata:20 mp; ANEXA

Lungime Segmente

1) Valorile lungimilor segmentelor sunt obținute din proiecție în plan.

Punct început	X / Y	Punct sfârșit	X / Y	Lungime segment (** (m)
1	580.597,589 672.278,736	2	580.585,032 672.280,905	12.743

Punct început	X / Y	Punct sfârșit	X / Y	Lungime segment (** (m)
2	580.585,032 672.280,905	3	580.576,489 672.260,483	22.137
3	580.576,489 672.260,483	4	580.574,95 672.256,805	3.987
4	580.574,95 672.256,805	5	580.607,432 672.246,481	34.083
5	580.607,432 672.246,481	6	580.615,612 672.273,491	28.221
6	580.615,612 672.273,491	1	580.597,589 672.278,736	18.771

** Lungimile segmentelor sunt determinate în planul de proiecție Stereo 70 și sunt rotunjite la 1 milimetru.

*** Distanța dintre puncte este formată din segmente cumulate ce sunt mai mici decât valoarea 1 milimetru.

**DATE DESPRE IMOBILUL NR. 13399**

Oficiul de Cadastru și Publicitate Imobiliară SUCEAVA
Biroul de Cadastru și Publicitate Imobiliară Gura Humorului

A. Partea I. Descrierea imobilului

TEREN Intravilan

Adresa: Loc. Dragoiesti, Str Morii, Nr. 41, Jud. Suceava

Nr. Crt	Nr cadastral Nr. topografic	Suprafața* (mp)	Observații / Referințe
A1		1.368	Sector cadastral:16 Teren neimprejmuit;

B. Partea II. Proprietari și acte

Inscrieri privitoare la dreptul de proprietate și alte drepturi reale		Referințe
13399 / 18/03/2022		
Act Normativ nr. 7, din 13/03/1996 emis de PARLAMENTUL ROMANIEI;		
B1	Inscrierea provizorie, drept de PROPRIETATE, dobandit prin Lege, cota actuala 1/1, cota initiala 1/1 1) COMUNA DRAGOIESTI, CIF:4441190	A1

C. Partea III. SARCINI .

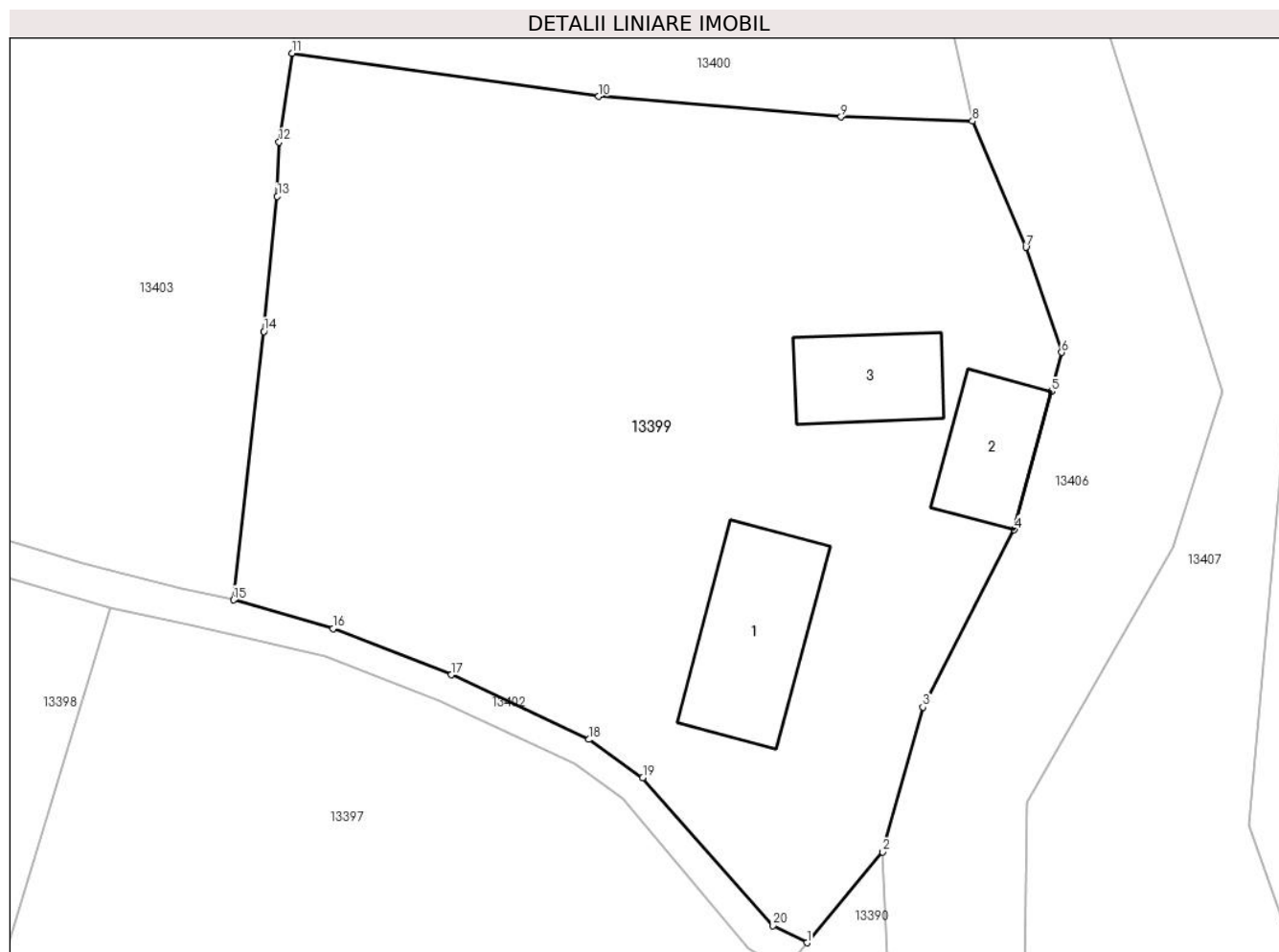
Inscrieri privind dezmembramintele dreptului de proprietate, drepturi reale de garanție și sarcini	Referințe
NU SUNT	

Anexa Nr. 1 La Partea I

Teren

Nr cadastral	Suprafața (mp)*	Observații / Referințe
	1.368	

* Suprafața este determinată în planul de proiecție Stereo 70.



Date referitoare la teren

Crt	Categorie folosință	Intravilan	Suprafața (mp)	Tarla	Parcelă	Nr. topo	Observații / Referințe
1	curți constructii	DA	408	-	-	-	
2	arabil	DA	960	-	-	-	

Date referitoare la construcții

Crt	Număr	Destinație construcție	Supraf. (mp)	Situație juridică	Observații / Referințe
A1.1		construcții de locuințe	60	Fara acte	Nr. niveluri:1; S. construita la sol:60 mp; S. construita desfasurata:60 mp; LOCUINTA
A1.2		construcții anexa	34	Fara acte	Nr. niveluri:1; S. construita la sol:34 mp; S. construita desfasurata:34 mp; ANEXA
A1.3		construcții anexa	35	Fara acte	Nr. niveluri:1; S. construita la sol:35 mp; S. construita desfasurata:35 mp; ANEXA

Lungime Segmente

1) Valorile lungimilor segmentelor sunt obținute din proiecție în plan.

Punct început	X / Y	Punct sfârșit	X / Y	Lungime segment (** (m)
1	580.652,364 672.255,8	2	580.656,367 672.260,588	6.241

Punct început	X / Y	Punct sfârșit	X / Y	Lungime segment (** (m)
2	580.656,367 672.260,588	3	580.658,482 672.268,229	7.928
3	580.658,482 672.268,229	4	580.663,307 672.277,573	10.516
4	580.663,307 672.277,573	5	580.665,256 672.284,873	7.556
5	580.665,256 672.284,873	6	580.665,807 672.286,936	2.135
6	580.665,807 672.286,936	7	580.663,922 672.292,476	5.852
7	580.663,922 672.292,476	8	580.661,099 672.299,127	7.225
8	580.661,099 672.299,127	9	580.654,161 672.299,351	6.942
9	580.654,161 672.299,351	10	580.641,376 672.300,433	12.831
10	580.641,376 672.300,433	11	580.625,2 672.302,71	16.335
11	580.625,2 672.302,71	12	580.624,51 672.298,02	4.74
12	580.624,51 672.298,02	13	580.624,41 672.295,16	2.862
13	580.624,41 672.295,16	14	580.623,7 672.288,04	7.155
14	580.623,7 672.288,04	15	580.622,11 672.273,88	14.249
15	580.622,11 672.273,88	16	580.627,352 672.272,371	5.455
16	580.627,352 672.272,371	17	580.633,588 672.269,928	6.697
17	580.633,588 672.269,928	18	580.640,869 672.266,52	8.039
18	580.640,869 672.266,52	19	580.643,702 672.264,51	3.474
19	580.643,702 672.264,51	20	580.650,578 672.256,708	10.4
20	580.650,578 672.256,708	1	580.652,364 672.255,8	2.004

** Lungimile segmentelor sunt determinate în planul de proiecție Stereo 70 și sunt rotunjite la 1 milimetru.

*** Distanța dintre puncte este formată din segmente cumulate ce sunt mai mici decât valoarea 1 milimetru.

**DATE DESPRE IMOBILUL NR. 13400**

Oficiul de Cadastru și Publicitate Imobiliară SUCEAVA
 Biroul de Cadastru și Publicitate Imobiliară Gura Humorului

A. Partea I. Descrierea imobilului

TEREN Intravilan

Adresa: Loc. Dragoiesti, Str Morii, Jud. Suceava

Nr. Crt	Nr cadastral Nr. topografic	Suprafața* (mp)	Observații / Referințe
A1		203	Sector cadastral:16 Teren neimprejmuit;

B. Partea II. Proprietari și acte

Inscrieri privitoare la dreptul de proprietate și alte drepturi reale		Referințe
13400 / 18/03/2022		
Act Normativ nr. 7, din 13/03/1996 emis de PARLAMENTUL ROMANIEI;		
B1	Inscrierea provizorie, drept de PROPRIETATE, dobandit prin Lege, cota actuala 1/1, cota initiala 1/1 1) COMUNA DRAGOIESTI, CIF:4441190	A1

C. Partea III. SARCINI .

Inscrieri privind dezmembramintele dreptului de proprietate, drepturi reale de garanție și sarcini	Referințe
NU SUNT	

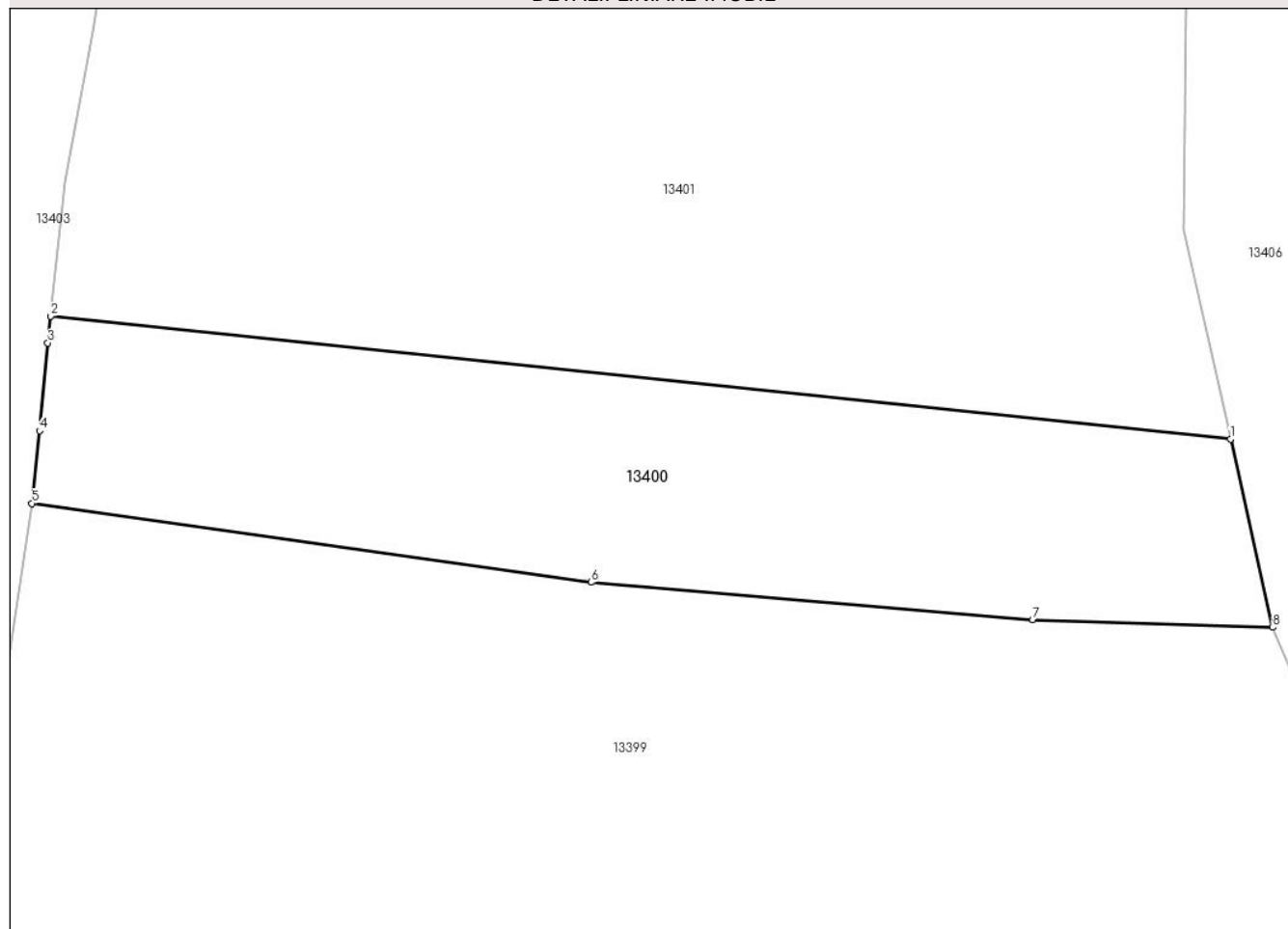
Anexa Nr. 1 La Partea I

Teren

Nr cadastral	Suprafața (mp)*	Observații / Referințe
	203	

* Suprafața este determinată în planul de proiecție Stereo 70.

DETALII LINIARE IMOBIL



Date referitoare la teren

Crt	Categorie folosință	Intravilan	Suprafața (mp)	Tarla	Parcelă	Nr. topo	Observații / Referințe
1	arabil	DA	203	-	-	-	

Lungime Segmente

1) Valorile lungimilor segmentelor sunt obținute din proiecție în plan.

Punct început	X / Y	Punct sfârșit	X / Y	Lungime segment (** (m)
1	580.659,883 672.304,57	2	580.625,743 672.308,126	34.325
2	580.625,743 672.308,126	3	580.625,66 672.307,35	0.78
3	580.625,66 672.307,35	4	580.625,42 672.304,81	2.551
4	580.625,42 672.304,81	5	580.625,2 672.302,71	2.111
5	580.625,2 672.302,71	6	580.641,376 672.300,433	16.335

Punct început	X / Y	Punct sfârșit	X / Y	Lungime segment (** (m)
6	580.641,376 672.300,433	7	580.654,161 672.299,351	12.831
7	580.654,161 672.299,351	8	580.661,099 672.299,127	6.942
8	580.661,099 672.299,127	1	580.659,883 672.304,57	5.577

** Lungimile segmentelor sunt determinate în planul de proiecție Stereo 70 și sunt rotunjite la 1 milimetru.

*** Distanța dintre puncte este formată din segmente cumulate ce sunt mai mici decât valoarea 1 milimetru.

**DATE DESPRE IMOBILUL NR. 13401**

Oficiul de Cadastru și Publicitate Imobiliară SUCEAVA
Biroul de Cadastru și Publicitate Imobiliară Gura Humorului

A. Partea I. Descrierea imobilului

TEREN Intravilan

Adresa: Loc. Dragoiesti, Str Morii, Nr. 43, Jud. Suceava

Nr. Crt	Nr cadastral Nr. topografic	Suprafața* (mp)	Observații / Referințe
A1	31042	1.200	Sector cadastral:16 Teren neimprijmit;

Construcții

Crt	Nr cadastral Nr. topografic	Adresa	Observații / Referințe
A1.1		Loc. Dragoiesti, Str Morii, Nr. 43, Jud. Suceava	Nr. niveluri:1; S. construita la sol:88 mp; S. construita desfasurata:88 mp; LOCUINTA
A1.2		Loc. Dragoiesti, Str Morii, Nr. 43, Jud. Suceava	Nr. niveluri:1; S. construita la sol:19 mp; S. construita desfasurata:19 mp; ANEXA
A1.3		Loc. Dragoiesti, Str Morii, Nr. 43, Jud. Suceava	Nr. niveluri:1; S. construita la sol:58 mp; S. construita desfasurata:58 mp; ANEXA
A1.4		Loc. Dragoiesti, Str Morii, Nr. 43, Jud. Suceava	Nr. niveluri:1; S. construita la sol:15 mp; S. construita desfasurata:15 mp; ANEXA

B. Partea II. Proprietari și acte

Inscrieri privitoare la dreptul de proprietate și alte drepturi reale	Referințe
3836 / 21/03/2016	
Act Administrativ nr. 165, din 07/01/1993 emis de CJ Suceava;	
B1	A1
Intabulare, drept de PROPRIETATE, dobandit prin Reconstituire, cota actuala 1/1, cota initiala 1/1 1) CUCU CONSTANTIN	
Act Administrativ nr. 571, din 02/03/2016 emis de PRIMARIA COMUNEI DRAGOIESTI (si a declaratiei autentificata sub nr 1029 din 18.04.2016 de BIN L.G. Pelepcu);	
B2	A1.1, A1.2, A1.3, A1.4
Intabulare, drept de PROPRIETATE, dobandit prin Construire, cota actuala 1/1, cota initiala 1/1 1) CUCU CONSTANTIN 2) CUCU MARIA, se noteaza lipsa CNP; (decedata) .	

C. Partea III. SARCINI .

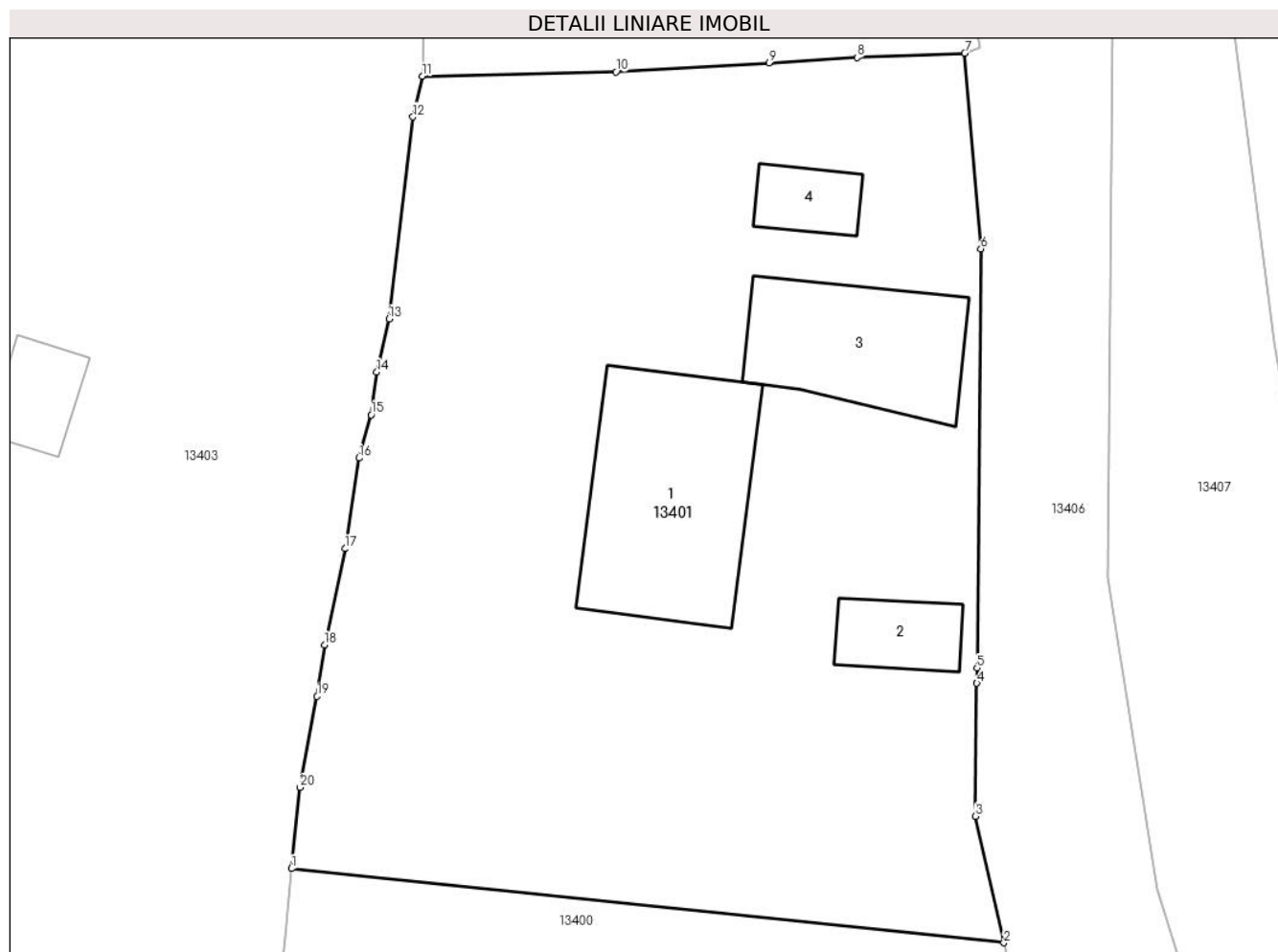
Inscrieri privind dezmembramintele dreptului de proprietate, drepturi reale de garanție și sarcini	Referințe
NU SUNT	

Anexa Nr. 1 La Partea I

Teren

Nr cadastral	Suprafața (mp)*	Observații / Referințe
31042	1.200	

* Suprafața este determinată în planul de proiecție Stereo 70.



Date referitoare la teren

Crt	Categorie folosință	Intravilan	Suprafața (mp)	Tarla	Parcelă	Nr. topo	Observații / Referințe
1	curți constructii	DA	550	-	-	-	
2	arabil	DA	650	-	-	-	

Date referitoare la construcții

Crt	Număr	Destinație construcție	Supraf. (mp)	Situație juridică	Observații / Referințe
A1.1		construcții de locuințe	88	Cu acte	Nr. niveluri:1; S. construita la sol:88 mp; S. construita desfasurata:88 mp; LOCUINTA
A1.2		construcții anexa	19	Cu acte	Nr. niveluri:1; S. construita la sol:19 mp; S. construita desfasurata:19 mp; ANEXA
A1.3		construcții anexa	58	Cu acte	Nr. niveluri:1; S. construita la sol:58 mp; S. construita desfasurata:58 mp; ANEXA
A1.4		construcții anexa	15	Cu acte	Nr. niveluri:1; S. construita la sol:15 mp; S. construita desfasurata:15 mp; ANEXA

Lungime Segmente

1) Valorile lungimilor segmentelor sunt obținute din proiecție în plan.

Punct început	X / Y	Punct sfârșit	X / Y	Lungime segment (** (m)
---------------	-------	---------------	-------	-------------------------

Punct început	X / Y	Punct sfârșit	X / Y	Lungime segment (** (m)
1	580.625,743 672.308,126	2	580.659,883 672.304,57	34.325
2	580.659,883 672.304,57	3	580.658,53 672.310,631	6.21
3	580.658,53 672.310,631	4	580.658,587 672.316,992	6.361
4	580.658,587 672.316,992	5	580.658,594 672.317,727	0.735
5	580.658,594 672.317,727	6	580.658,777 672.337,792	20.066
6	580.658,777 672.337,792	7	580.658,006 672.347,164	9.404
7	580.658,006 672.347,164	8	580.652,85 672.346,954	5.16
8	580.652,85 672.346,954	9	580.648,63 672.346,704	4.227
9	580.648,63 672.346,704	10	580.641,292 672.346,269	7.351
10	580.641,292 672.346,269	11	580.632,02 672.346,06	9.274
11	580.632,02 672.346,06	12	580.631,57 672.344,11	2.001
12	580.631,57 672.344,11	13	580.630,42 672.334,44	9.738
13	580.630,42 672.334,44	14	580.629,83 672.331,89	2.617
14	580.629,83 672.331,89	15	580.629,56 672.329,85	2.058
15	580.629,56 672.329,85	16	580.628,99 672.327,78	2.147
16	580.628,99 672.327,78	17	580.628,31 672.323,44	4.393
17	580.628,31 672.323,44	18	580.627,33 672.318,84	4.703
18	580.627,33 672.318,84	19	580.626,97 672.316,37	2.496
19	580.626,97 672.316,37	20	580.626,16 672.312,01	4.435
20	580.626,16 672.312,01	1	580.625,743 672.308,126	3.906

** Lungimile segmentelor sunt determinate în planul de proiecție Stereo 70 și sunt rotunjite la 1 milimetru.

*** Distanța dintre puncte este formată din segmente cumulate ce sunt mai mici decât valoarea 1 milimetru.

**DATE DESPRE IMOBILUL NR. 13402**

Oficiul de Cadastru și Publicitate Imobiliară SUCEAVA
Biroul de Cadastru și Publicitate Imobiliară Gura Humorului

A. Partea I. Descrierea imobilului

TEREN Intravilan

Adresa: Loc. Dragoiesti, Str Morii, Jud. Suceava

Nr. Crt	Nr cadastral Nr. topografic	Suprafața* (mp)	Observații / Referințe
A1		134	Sector cadastral:16 Teren neimprejmuit;

B. Partea II. Proprietari și acte

Inscrieri privitoare la dreptul de proprietate și alte drepturi reale		Referințe
13402 / 18/03/2022		
Act Normativ nr. 7, din 13/03/1996 emis de PARLAMENTUL ROMANIEI;		
B1	Inscrierea provizorie, drept de PROPRIETATE, dobandit prin Lege, cota actuala 1/1, cota initiala 1/1 1) COMUNA DRAGOIESTI, CIF:4441190	A1

C. Partea III. SARCINI .

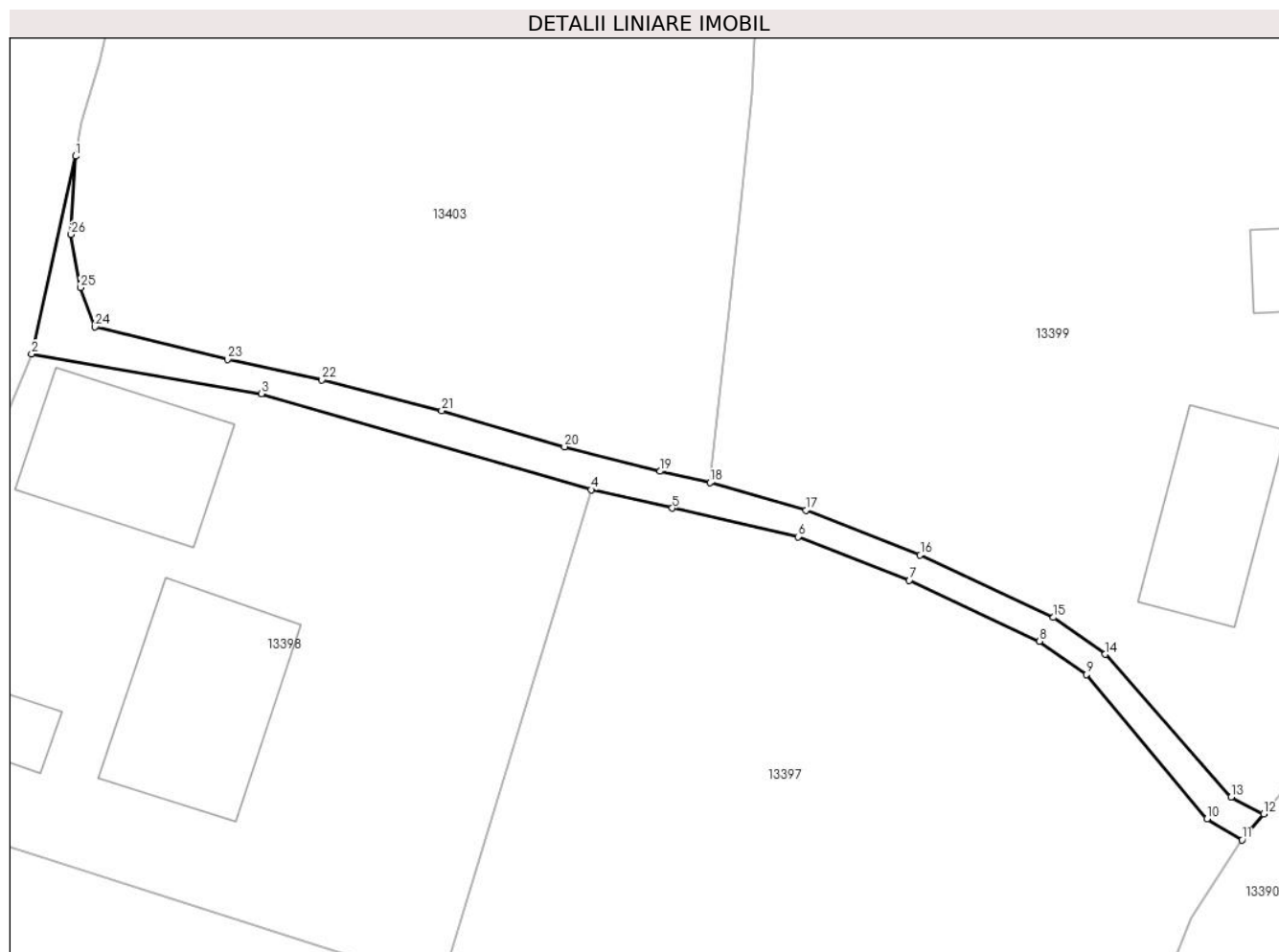
Inscrieri privind dezmembramintele dreptului de proprietate, drepturi reale de garanție și sarcini	Referințe
NU SUNT	

Anexa Nr. 1 La Partea I

Teren

Nr cadastral	Suprafața (mp)*	Observații / Referințe
	134	

* Suprafața este determinată în planul de proiecție Stereo 70.



Date referitoare la teren

Crt	Categorie folosință	Intravilan	Suprafața (mp)	Tarla	Parcelă	Nr. topo	Observații / Referințe
1	drum	DA	134	-	-	-	

Lungime Segmente

1) Valorile lungimilor segmentelor sunt obținute din proiecție în plan.

Punct început	X / Y	Punct sfârșit	X / Y	Lungime segment (** (m)
1	580.587,43 672.291,71	2	580.585,032 672.280,905	11.068
3	580.597,589 672.278,736	4	580.615,612 672.273,491	18.771
5	580.620,04 672.272,489	6	580.626,91 672.270,933	7.044
7	580.632,996 672.268,549	8	580.640,111 672.265,219	7.856
9	580.642,676 672.263,399	10	580.649,27 672.255,526	10.27

Punct început	X / Y	Punct sfârșit	X / Y	Lungime segment (** (m)
2	580.585,032 672.280,905	3	580.597,589 672.278,736	12.743
4	580.615,612 672.273,491	5	580.620,04 672.272,489	4.54
6	580.626,91 672.270,933	7	580.632,996 672.268,549	6.536
8	580.640,111 672.265,219	9	580.642,676 672.263,399	3.145
10	580.649,27 672.255,526	11	580.651,177 672.254,379	2.225

Punct început	X / Y	Punct sfârșit	X / Y	Lungime segment (** (m)
11	580.651,177 672.254,379	12	580.652,364 672.255,8	1.852
13	580.650,578 672.256,708	14	580.643,702 672.264,51	10.4
15	580.640,869 672.266,52	16	580.633,588 672.269,928	8.039
17	580.627,352 672.272,371	18	580.622,11 672.273,88	5.455
19	580.619,37 672.274,5	20	580.614,16 672.275,84	5.38
21	580.607,44 672.277,82	22	580.600,9 672.279,49	6.75
23	580.595,74 672.280,61	24	580.588,5 672.282,39	7.456
25	580.587,69 672.284,54	26	580.587,19 672.287,43	2.933

Punct început	X / Y	Punct sfârșit	X / Y	Lungime segment (** (m)
12	580.652,364 672.255,8	13	580.650,578 672.256,708	2.004
14	580.643,702 672.264,51	15	580.640,869 672.266,52	3.474
16	580.633,588 672.269,928	17	580.627,352 672.272,371	6.697
18	580.622,11 672.273,88	19	580.619,37 672.274,5	2.809
20	580.614,16 672.275,84	21	580.607,44 672.277,82	7.006
22	580.600,9 672.279,49	23	580.595,74 672.280,61	5.28
24	580.588,5 672.282,39	25	580.587,69 672.284,54	2.298
26	580.587,19 672.287,43	1	580.587,43 672.291,71	4.287

** Lungimile segmentelor sunt determinate în planul de proiecție Stereo 70 și sunt rotunjite la 1 milimetru.

*** Distanța dintre puncte este formată din segmente cumulate ce sunt mai mici decât valoarea 1 milimetru.

**DATE DESPRE IMOBILUL NR. 13403**

Oficiul de Cadastru și Publicitate Imobiliară SUCEAVA
Biroul de Cadastru și Publicitate Imobiliară Gura Humorului

A. Partea I. Descrierea imobilului

TEREN Intravilan

Adresa: Loc. Dragoiesti, Str Morii, Nr. 47, Jud. Suceava

Nr. Crt	Nr cadastral Nr. topografic	Suprafața* (mp)	Observații / Referințe
A1	34362	2.500	Sector cadastral:16 Teren neimprijmit;

Construcții

Crt	Nr cadastral Nr. topografic	Adresa	Observații / Referințe
A1.1		Loc. Dragoiesti, Str Morii, Nr. 47, Jud. Suceava	Nr. niveluri:1; S. construita la sol:68 mp; S. construita desfasurata:68 mp; LOCUINTA
A1.2		Loc. Dragoiesti, Str Morii, Nr. 47, Jud. Suceava	Nr. niveluri:1; S. construita la sol:75 mp; S. construita desfasurata:75 mp; ANEXA
A1.3		Loc. Dragoiesti, Str Morii, Nr. 47, Jud. Suceava	Nr. niveluri:1; S. construita la sol:18 mp; S. construita desfasurata:18 mp; ANEXA

B. Partea II. Proprietari și acte

Inscrieri privitoare la dreptul de proprietate și alte drepturi reale		Referințe
2183 / 05/02/2024		
Act Notarial nr. 507, din 02/02/2024 emis de Busuioc Ovidiu;		
B1	Intabulare, drept de PROPRIETATE bun propriu cu titlu de cumparare, dobandit prin Conventie, cota actuala 1/1, cota initiala 1/2 1) POPESCU FLORIN-COSMIN	A1, A1.1, A1.2, A1.3

C. Partea III. SARCINI .

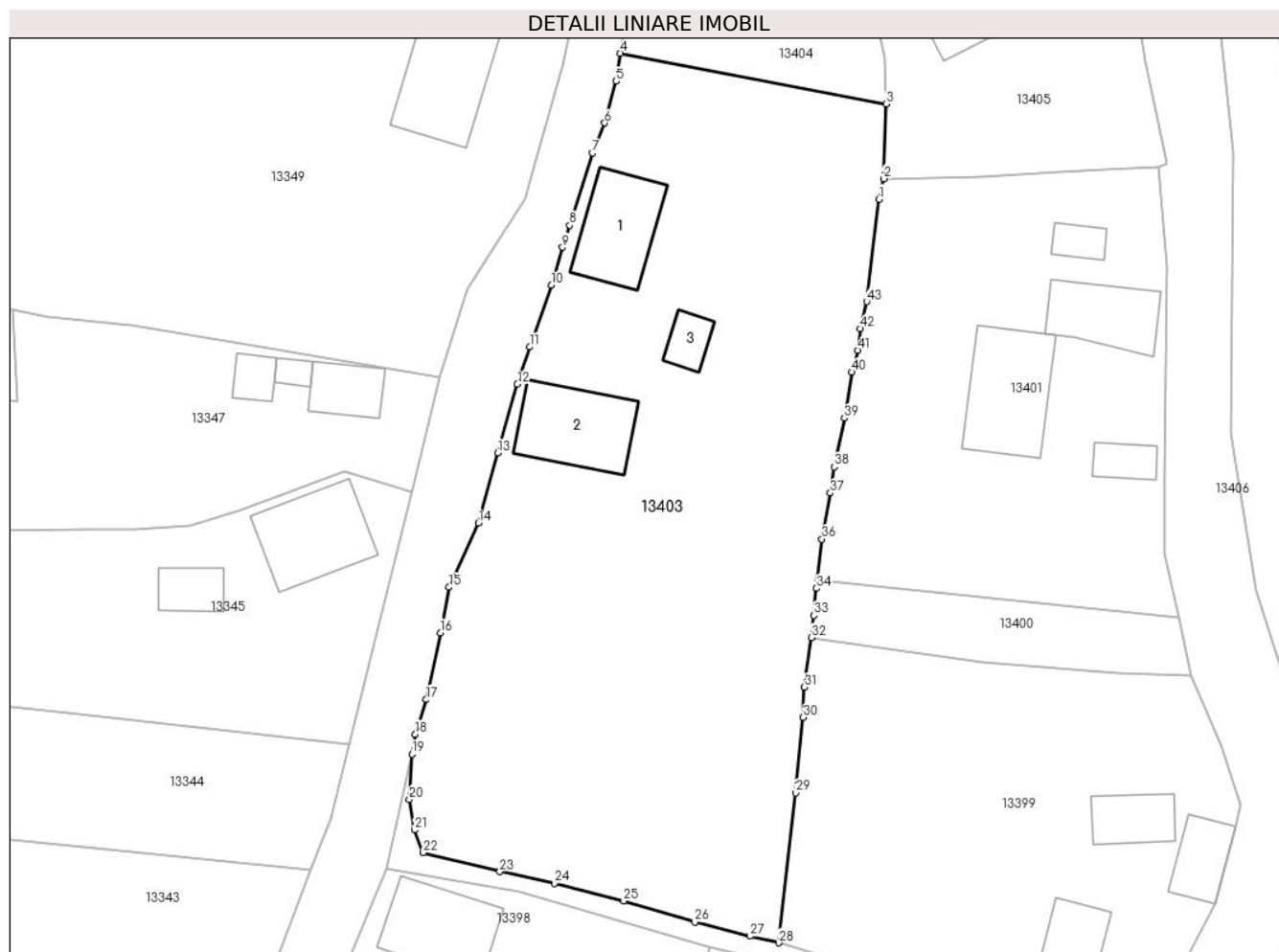
Inscrieri privind dezmembramintele dreptului de proprietate, drepturi reale de garanție și sarcini	Referințe
NU SUNT	

Anexa Nr. 1 La Partea I

Teren

Nr cadastral	Suprafața (mp)*	Observații / Referințe
34362	2.500	

* Suprafața este determinată în planul de proiecție Stereo 70.



Date referitoare la teren

Crt	Categorie folosință	Intravilan	Suprafața (mp)	Tarla	Parcelă	Nr. topo	Observații / Referințe
1	curți constructii	DA	500	-	-	-	
2	arabil	DA	2.000	-	-	-	

Date referitoare la construcții

Crt	Număr	Destinație construcție	Supraf. (mp)	Situație juridică	Observații / Referințe
A1.1		construcții de locuințe	68	Cu acte	Nr. niveluri:1; S. construita la sol:68 mp; S. construita desfasurata:68 mp; LOCUINTA
A1.2		construcții anexa	75	Cu acte	Nr. niveluri:1; S. construita la sol:75 mp; S. construita desfasurata:75 mp; ANEXA
A1.3		construcții anexa	18	Cu acte	Nr. niveluri:1; S. construita la sol:18 mp; S. construita desfasurata:18 mp; ANEXA

Lungime Segmente

1) Valorile lungimilor segmentelor sunt obținute din proiecție în plan.

Punct început	X / Y	Punct sfârșit	X / Y	Lungime segment	Punct început	X / Y	Punct sfârșit	X / Y	Lungime segment	Punct început	X / Y	Punct sfârșit	X / Y	Lungime segment
1	580.631,57 672.344,11	2	580.632,02 672.346,06	2.001	2	580.632,02 672.346,06	3	580.632,23 672.353,11	7.053	3	580.632,23 672.353,11	4	580.607,128 672.357,911	25.557
4	580.607,128 672.357,911	5	580.606,73 672.355,26	2.681	5	580.606,73 672.355,26	6	580.605,65 672.351,32	4.085	6	580.605,65 672.351,32	7	580.604,52 672.348,48	3.057

Punct început	X / Y	Punct sfârșit	X / Y	Lungime segment	Punct început	X / Y	Punct sfârșit	X / Y	Lungime segment	Punct început	X / Y	Punct sfârșit	X / Y	Lungime segment
7	580.604,52 672.348,48	8	580.602,33 672.341,64	7.182	8	580.602,33 672.341,64	9	580.601,65 672.339,57	2.179	9	580.601,65 672.339,57	10	580.600,61 672.336,0	3.718
10	580.600,61 672.336,0	11	580.598,56 672.330,17	6.18	11	580.598,56 672.330,17	12	580.597,39 672.326,64	3.719	12	580.597,39 672.326,64	13	580.595,54 672.320,15	6.749
13	580.595,54 672.320,15	14	580.593,73 672.313,52	6.873	14	580.593,73 672.313,52	15	580.590,94 672.307,46	6.671	15	580.590,94 672.307,46	16	580.590,12 672.303,17	4.368
16	580.590,12 672.303,17	17	580.588,76 672.296,85	6.465	17	580.588,76 672.296,85	18	580.587,75 672.293,58	3.422	18	580.587,75 672.293,58	19	580.587,43 672.291,71	1.897
19	580.587,43 672.291,71	20	580.587,19 672.287,43	4.287	20	580.587,19 672.287,43	21	580.587,69 672.284,54	2.933	21	580.587,69 672.284,54	22	580.588,5 672.282,39	2.298
22	580.588,5 672.282,39	23	580.595,74 672.280,61	7.456	23	580.595,74 672.280,61	24	580.600,9 672.279,49	5.28	24	580.600,9 672.279,49	25	580.607,44 672.277,82	6.75
25	580.607,44 672.277,82	26	580.614,16 672.275,84	7.006	26	580.614,16 672.275,84	27	580.619,37 672.274,5	5.38	27	580.619,37 672.274,5	28	580.622,11 672.273,88	2.809
28	580.622,11 672.273,88	29	580.623,7 672.288,04	14.249	29	580.623,7 672.288,04	30	580.624,41 672.295,16	7.155	30	580.624,41 672.295,16	31	580.624,51 672.298,02	2.862
31	580.624,51 672.298,02	32	580.625,2 672.302,71	4.74	32	580.625,2 672.302,71	33	580.625,42 672.304,81	2.111	33	580.625,42 672.304,81	34	580.625,66 672.307,35	2.551
34	580.625,66 672.307,35	35	580.625,743 672.308,126	0.78	35	580.625,743 672.308,126	36	580.626,16 672.312,01	3.906	36	580.626,16 672.312,01	37	580.626,97 672.316,37	4.435
37	580.626,97 672.316,37	38	580.627,33 672.318,84	2.496	38	580.627,33 672.318,84	39	580.628,31 672.323,44	4.703	39	580.628,31 672.323,44	40	580.628,99 672.327,78	4.393
40	580.628,99 672.327,78	41	580.629,56 672.329,85	2.147	41	580.629,56 672.329,85	42	580.629,83 672.331,89	2.058	42	580.629,83 672.331,89	43	580.630,42 672.334,44	2.617
43	580.630,42 672.334,44	1	580.631,57 672.344,11	9.738										

** Lungimile segmentelor sunt determinate în planul de proiecție Stereo 70 și sunt rotunjite la 1 milimetru.

*** Distanța dintre puncte este formată din segmente cumulate ce sunt mai mici decât valoarea 1 milimetru.

**DATE DESPRE IMOBILUL NR. 13404**

Oficiul de Cadastru și Publicitate Imobiliară SUCEAVA
Biroul de Cadastru și Publicitate Imobiliară Gura Humorului

A. Partea I. Descrierea imobilului

TEREN Intravilan

Adresa: Loc. Dragoiesti, Str Morii, Jud. Suceava

Nr. Crt	Nr cadastral Nr. topografic	Suprafața* (mp)	Observații / Referințe
A1		924	Sector cadastral:16 Teren neimprejmuit;

B. Partea II. Proprietari și acte

Inscrieri privitoare la dreptul de proprietate și alte drepturi reale		Referințe
13404 / 18/03/2022		
Act Normativ nr. 7, din 13/03/1996 emis de PARLAMENTUL ROMANIEI;		
B1	Inscrierea provizorie, drept de PROPRIETATE, dobandit prin Lege, cota actuala 1/1, cota initiala 1/1 1) COMUNA DRAGOIESTI, CIF:4441190	A1

C. Partea III. SARCINI .

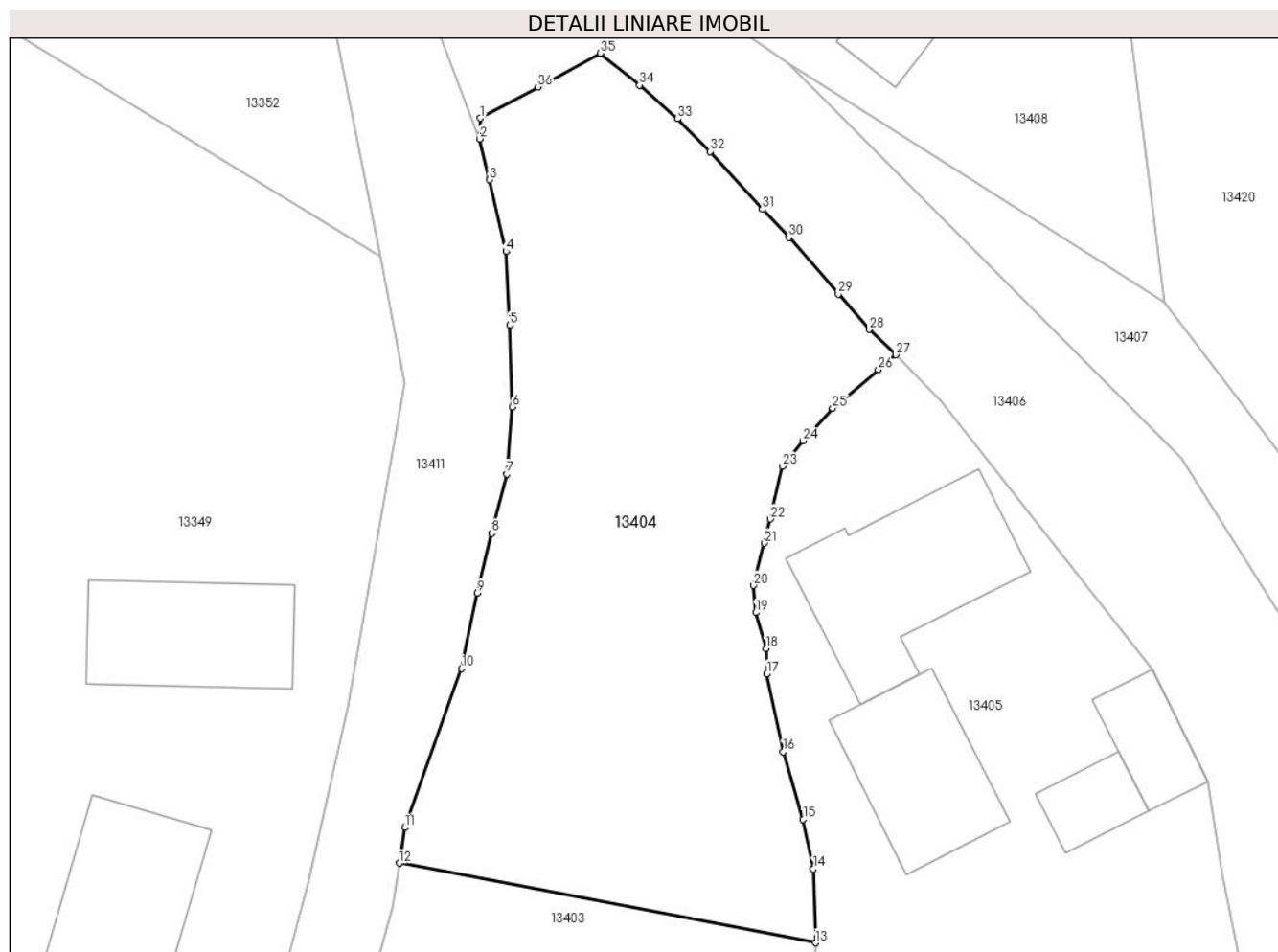
Inscrieri privind dezmembramintele dreptului de proprietate, drepturi reale de garanție și sarcini	Referințe
NU SUNT	

Anexa Nr. 1 La Partea I

Teren

Nr cadastral	Suprafața (mp)*	Observații / Referințe
	924	

* Suprafața este determinată în planul de proiecție Stereo 70.



Date referitoare la teren

Crt	Categorie folosință	Intravilan	Suprafața (mp)	Tarla	Parcelă	Nr. topo	Observații / Referințe
1	arabil	DA	924	-	-	-	

Lungime Segmente

1) Valorile lungimilor segmentelor sunt obținute din proiecție în plan.

Punct început	X / Y	Punct sfârșit	X / Y	Lungime segment (** (m)
1	580.612,02 672.402,81	2	580.611,97 672.401,56	1.251
3	580.612,57 672.399,1	4	580.613,57 672.394,77	4.444
5	580.613,78 672.390,34	6	580.613,95 672.385,4	4.943
7	580.613,62 672.381,36	8	580.612,7 672.377,79	3.687
9	580.611,84 672.374,18	10	580.610,89 672.369,63	4.648

Punct început	X / Y	Punct sfârșit	X / Y	Lungime segment (** (m)
2	580.611,97 672.401,56	3	580.612,57 672.399,1	2.532
4	580.613,57 672.394,77	5	580.613,78 672.390,34	4.435
6	580.613,95 672.385,4	7	580.613,62 672.381,36	4.053
8	580.612,7 672.377,79	9	580.611,84 672.374,18	3.711
10	580.610,89 672.369,63	11	580.607,45 672.360,05	10.179

Punct început	X / Y	Punct sfârșit	X / Y	Lungime segment (** (m)
11	580.607,45 672.360,05	12	580.607,128 672.357,911	2.163
13	580.632,23 672.353,11	14	580.632,1 672.357,55	4.442
15	580.631,48 672.360,55	16	580.630,28 672.364,63	4.253
17	580.629,3 672.369,32	18	580.629,24 672.370,84	1.521
19	580.628,64 672.373,01	20	580.628,49 672.374,64	1.637
21	580.629,16 672.377,19	22	580.629,49 672.378,65	1.497
23	580.630,22 672.381,82	24	580.631,46 672.383,37	1.985
25	580.633,27 672.385,33	26	580.636,02 672.387,65	3.598
27	580.637,08 672.388,55	28	580.635,47 672.390,07	2.214
29	580.633,6 672.392,2	30	580.630,63 672.395,61	4.522
31	580.629,03 672.397,31	32	580.625,87 672.400,8	4.708
33	580.623,92 672.402,77	34	580.621,61 672.404,8	3.075
35	580.619,26 672.406,72	36	580.615,49 672.404,69	4.282

Punct început	X / Y	Punct sfârșit	X / Y	Lungime segment (** (m)
12	580.607,128 672.357,911	13	580.632,23 672.353,11	25.557
14	580.632,1 672.357,55	15	580.631,48 672.360,55	3.063
16	580.630,28 672.364,63	17	580.629,3 672.369,32	4.791
18	580.629,24 672.370,84	19	580.628,64 672.373,01	2.251
20	580.628,49 672.374,64	21	580.629,16 672.377,19	2.637
22	580.629,49 672.378,65	23	580.630,22 672.381,82	3.253
24	580.631,46 672.383,37	25	580.633,27 672.385,33	2.668
26	580.636,02 672.387,65	27	580.637,08 672.388,55	1.391
28	580.635,47 672.390,07	29	580.633,6 672.392,2	2.834
30	580.630,63 672.395,61	31	580.629,03 672.397,31	2.335
32	580.625,87 672.400,8	33	580.623,92 672.402,77	2.772
34	580.621,61 672.404,8	35	580.619,26 672.406,72	3.035
36	580.615,49 672.404,69	1	580.612,02 672.402,81	3.947

** Lungimile segmentelor sunt determinate în planul de proiecție Stereo 70 și sunt rotunjite la 1 milimetru.

*** Distanța dintre puncte este formată din segmente cumulate ce sunt mai mici decât valoarea 1 milimetru.

**DATE DESPRE IMOBILUL NR. 13405**

Oficiul de Cadastru și Publicitate Imobiliară SUCEAVA
Biroul de Cadastru și Publicitate Imobiliară Gura Humorului

A. Partea I. Descrierea imobilului

TEREN Intravilan

Adresa: Loc. Dragoiesti, Str Morii, Nr. 45, Jud. Suceava

Nr. Crt	Nr cadastral Nr. topografic	Suprafața* (mp)	Observații / Referințe
A1		849	Sector cadastral:16 Teren neimprijmit;

Construcții

Crt	Nr cadastral Nr. topografic	Adresa	Observații / Referințe
A1.1		Loc. Dragoiesti, Str Morii, Nr. 45, Jud. Suceava	Nr. niveluri:2; S. construita la sol:73 mp; S. construita desfasurata:146 mp; LOCUINTA
A1.2		Loc. Dragoiesti, Str Morii, Nr. 45, Jud. Suceava	Nr. niveluri:1; S. construita la sol:100 mp; S. construita desfasurata:100 mp; ANEXA
A1.3		Loc. Dragoiesti, Str Morii, Nr. 45, Jud. Suceava	Nr. niveluri:1; S. construita la sol:23 mp; S. construita desfasurata:23 mp; ANEXA
A1.4		Loc. Dragoiesti, Str Morii, Nr. 45, Jud. Suceava	Nr. niveluri:1; S. construita la sol:30 mp; S. construita desfasurata:30 mp; ANEXA

B. Partea II. Proprietari și acte

Inscrieri privitoare la dreptul de proprietate și alte drepturi reale	Referințe
13405 / 18/03/2022	
Act Normativ nr. 7, din 13/03/1996 emis de PARLAMENTUL ROMANIEI;	
B1	A1
Intabulare, drept de PROPRIETATE, dobandit prin Lege, cota actuala 1/1, cota initiala 1/1 1) NEIDENTIFICAT NEIDENTIFICAT	
Act Administrativ nr. 2057, din 14/03/2022 emis de PRIMARIA COMUNEI DRAGOIESTI;	
B2	A1
Se noteaza posesia factica in favoarea lui 1) POPESCU ELENA 2) POPESCU GHEORGHE	
Act Administrativ nr. 2526, din 31/03/2022 emis de PRIMARIA COMUNEI DRAGOIESTI;	
B3	A1.1, A1.2, A1.3, A1.4
Intabulare, drept de PROPRIETATE, dobandit prin Lege, cota actuala 1/1, cota initiala 1/1 1) POPESCU GHEORGHE 2) POPESCU ELENA	

C. Partea III. SARCINI .

Inscrieri privind dezmembramintele dreptului de proprietate, drepturi reale de garanție și sarcini	Referințe
NU SUNT	

Anexa Nr. 1 La Partea I

Teren

Nr cadastral	Suprafața (mp)*	Observații / Referințe
	849	

* Suprafața este determinată în planul de proiecție Stereo 70.



Date referitoare la teren

Crt	Categorie folosință	Intravilan	Suprafața (mp)	Tarla	Parcelă	Nr. topo	Observații / Referințe
1	curți constructii	DA	849	-	-	-	

Date referitoare la construcții

Crt	Număr	Destinație construcție	Supraf. (mp)	Situație juridică	Observații / Referințe
A1.1		construcții de locuințe	73	Cu acte	Nr. niveluri:2; S. construita la sol:73 mp; S. construita desfasurata:146 mp; LOCUINTA
A1.2		construcții anexa	100	Cu acte	Nr. niveluri:1; S. construita la sol:100 mp; S. construita desfasurata:100 mp; ANEXA
A1.3		construcții anexa	23	Cu acte	Nr. niveluri:1; S. construita la sol:23 mp; S. construita desfasurata:23 mp; ANEXA
A1.4		construcții anexa	30	Cu acte	Nr. niveluri:1; S. construita la sol:30 mp; S. construita desfasurata:30 mp; ANEXA

Lungime Segmente

1) Valorile lungimilor segmentelor sunt obținute din proiecție în plan.

Punct început	X / Y	Punct sfârșit	X / Y	Lungime segment (** (m))
1	580.652,85 672.346,954	2	580.658,006 672.347,164	5.16

Punct început	X / Y	Punct sfârșit	X / Y	Lungime segment (** (m))
2	580.658,006 672.347,164	3	580.658,757 672.347,46	0.807

Punct început	X / Y	Punct sfârșit	X / Y	Lungime segment (** (m)
3	580.658,757 672.347,46	4	580.656,789 672.357,195	9.932
5	580.655,908 672.362,843	6	580.652,522 672.369,591	7.55
7	580.639,84 672.385,73	8	580.637,08 672.388,55	3.946
9	580.636,02 672.387,65	10	580.633,27 672.385,33	3.598
11	580.631,46 672.383,37	12	580.630,22 672.381,82	1.985
13	580.629,49 672.378,65	14	580.629,16 672.377,19	1.497
15	580.628,49 672.374,64	16	580.628,64 672.373,01	1.637
17	580.629,24 672.370,84	18	580.629,3 672.369,32	1.521
19	580.630,28 672.364,63	20	580.631,48 672.360,55	4.253
21	580.632,1 672.357,55	22	580.632,23 672.353,11	4.442
23	580.632,02 672.346,06	24	580.641,292 672.346,269	9.274
25	580.648,63 672.346,704	1	580.652,85 672.346,954	4.227

Punct început	X / Y	Punct sfârșit	X / Y	Lungime segment (** (m)
4	580.656,789 672.357,195	5	580.655,908 672.362,843	5.716
6	580.652,522 672.369,591	7	580.639,84 672.385,73	20.526
8	580.637,08 672.388,55	9	580.636,02 672.387,65	1.391
10	580.633,27 672.385,33	11	580.631,46 672.383,37	2.668
12	580.630,22 672.381,82	13	580.629,49 672.378,65	3.253
14	580.629,16 672.377,19	15	580.628,49 672.374,64	2.637
16	580.628,64 672.373,01	17	580.629,24 672.370,84	2.251
18	580.629,3 672.369,32	19	580.630,28 672.364,63	4.791
20	580.631,48 672.360,55	21	580.632,1 672.357,55	3.063
22	580.632,23 672.353,11	23	580.632,02 672.346,06	7.053
24	580.641,292 672.346,269	25	580.648,63 672.346,704	7.351

** Lungimile segmentelor sunt determinate în planul de proiecție Stereo 70 și sunt rotunjite la 1 milimetru.

*** Distanța dintre puncte este formată din segmente cumulate ce sunt mai mici decât valoarea 1 milimetru.

**DATE DESPRE IMOBILUL NR. 13406**

Oficiul de Cadastru și Publicitate Imobiliară SUCEAVA
Biroul de Cadastru și Publicitate Imobiliară Gura Humorului

A. Partea I. Descrierea imobilului

TEREN Necunoscut

Adresa: Loc. Dragoiesti, Jud. Suceava

Nr. Crt	Nr cadastral Nr. topografic	Suprafața* (mp)	Observații / Referințe
A1		2.068	Sector cadastral:16 Teren neimprejmuit;

B. Partea II. Proprietari și acte

Inscrieri privitoare la dreptul de proprietate și alte drepturi reale		Referințe
13406 / 18/03/2022		
Act Normativ nr. 7, din 13/03/1996 emis de PARLAMENTUL ROMANIEI;		
B1	Inscrierea provizorie, drept de PROPRIETATE, dobandit prin Lege, cota actuala 1/1, cota initiala 1/1 1) COMUNA DRAGOIESTI, CIF:4441190	A1

C. Partea III. SARCINI .

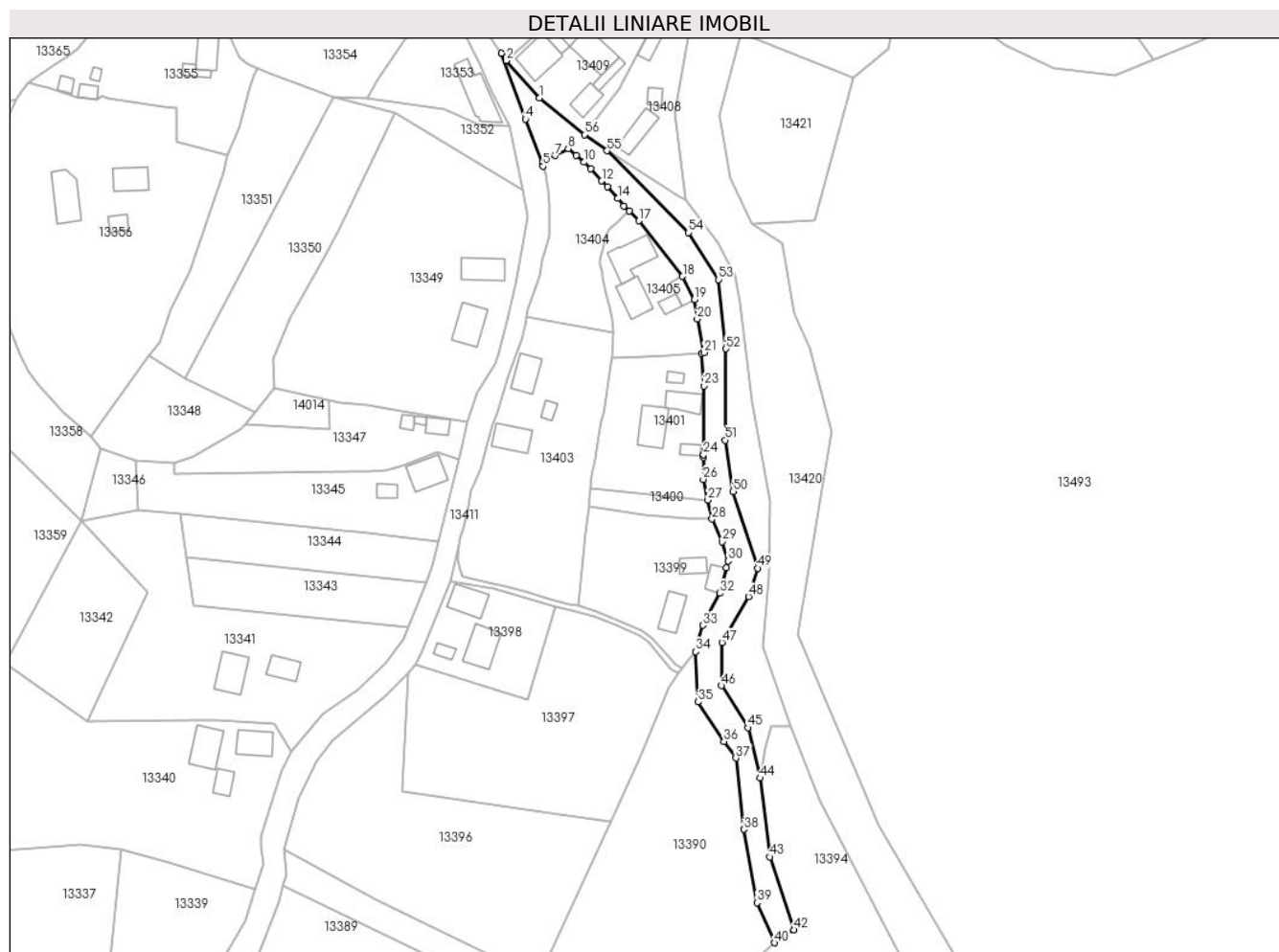
Inscrieri privind dezmembramintele dreptului de proprietate, drepturi reale de garanție și sarcini	Referințe
NU SUNT	

Anexa Nr. 1 La Partea I

Teren

Nr cadastral	Suprafața (mp)*	Observații / Referințe
	2.068	

* Suprafața este determinată în planul de proiecție Stereo 70.



Date referitoare la teren

Crt	Categorie folosință	Intravilan	Suprafața (mp)	Tarla	Parcelă	Nr. topo	Observații / Referințe
1	drum	DA	2.009	-	-	-	
2	drum	NU	59	50	582	-	

Lungime Segmente

1) Valorile lungimilor segmentelor sunt obținute din proiecție în plan.

Punct început	X / Y	Punct sfârșit	X / Y	Lungime segment	Punct început	X / Y	Punct sfârșit	X / Y	Lungime segment	Punct început	X / Y	Punct sfârșit	X / Y	Lungime segment
1	580.610,85 672.421,37	2	580.601,198 672.432,292	14.576	2	580.601,198 672.432,292	3	580.599,764 672.434,406	2.554	3	580.599,764 672.434,406	4	580.606,775 672.415,26	20.389
4	580.606,775 672.415,26	5	580.611,97 672.401,56	14.652	5	580.611,97 672.401,56	6	580.612,02 672.402,81	1.251	6	580.612,02 672.402,81	7	580.615,49 672.404,69	3.947
7	580.615,49 672.404,69	8	580.619,26 672.406,72	4.282	8	580.619,26 672.406,72	9	580.621,61 672.404,8	3.035	9	580.621,61 672.404,8	10	580.623,92 672.402,77	3.075
10	580.623,92 672.402,77	11	580.625,87 672.400,8	2.772	11	580.625,87 672.400,8	12	580.629,03 672.397,31	4.708	12	580.629,03 672.397,31	13	580.630,63 672.395,61	2.335
13	580.630,63 672.395,61	14	580.633,6 672.392,2	4.522	14	580.633,6 672.392,2	15	580.635,47 672.390,07	2.834	15	580.635,47 672.390,07	16	580.637,08 672.388,55	2.214

Punct început	X / Y	Punct sfârșit	X / Y	Lungime segment	Punct început	X / Y	Punct sfârșit	X / Y	Lungime segment	Punct început	X / Y	Punct sfârșit	X / Y	Lungime segment
16	580.637,08 672.388,55	17	580.639,84 672.385,73	3.946	17	580.639,84 672.385,73	18	580.652,522 672.369,591	20.526	18	580.652,522 672.369,591	19	580.655,908 672.362,843	7.55
19	580.655,908 672.362,843	20	580.656,789 672.357,195	5.716	20	580.656,789 672.357,195	21	580.658,757 672.347,46	9.932	21	580.658,757 672.347,46	22	580.658,006 672.347,164	0.807
22	580.658,006 672.347,164	23	580.658,777 672.337,792	9.404	23	580.658,777 672.337,792	24	580.658,594 672.317,727	20.066	24	580.658,594 672.317,727	25	580.658,587 672.316,992	0.735
25	580.658,587 672.316,992	26	580.658,53 672.310,631	6.361	26	580.658,53 672.310,631	27	580.659,883 672.304,57	6.21	27	580.659,883 672.304,57	28	580.661,099 672.299,127	5.577
28	580.661,099 672.299,127	29	580.663,922 672.292,476	7.225	29	580.663,922 672.292,476	30	580.665,807 672.286,936	5.852	30	580.665,807 672.286,936	31	580.665,256 672.284,873	2.135
31	580.665,256 672.284,873	32	580.663,307 672.277,573	7.556	32	580.663,307 672.277,573	33	580.658,482 672.268,229	10.516	33	580.658,482 672.268,229	34	580.656,367 672.260,588	7.928
34	580.656,367 672.260,588	35	580.657,041 672.245,988	14.616	35	580.657,041 672.245,988	36	580.664,536 672.234,516	13.703	36	580.664,536 672.234,516	37	580.667,971 672.229,677	5.934
37	580.667,971 672.229,677	38	580.670,395 672.208,959	20.859	38	580.670,395 672.208,959	39	580.674,149 672.187,628	21.659	39	580.674,149 672.187,628	40	580.679,178 672.176,023	12.648
40	580.679,178 672.176,023	41	580.681,789 672.178,429	3.551	41	580.681,789 672.178,429	42	580.684,947 672.179,746	3.422	42	580.684,947 672.179,746	43	580.677,8 672.200,938	22.365
43	580.677,8 672.200,938	44	580.675,05 672.223,868	23.094	44	580.675,05 672.223,868	45	580.671,603 672.238,46	14.994	45	580.671,603 672.238,46	46	580.663,762 672.250,687	14.525
46	580.663,762 672.250,687	47	580.663,996 672.263,24	12.555	47	580.663,996 672.263,24	48	580.671,664 672.276,619	15.421	48	580.671,664 672.276,619	49	580.674,317 672.284,869	8.666
49	580.674,317 672.284,869	50	580.667,214 672.307,12	23.357	50	580.667,214 672.307,12	51	580.664,862 672.322,029	15.093	51	580.664,862 672.322,029	52	580.665,098 672.348,569	26.541
52	580.665,098 672.348,569	53	580.662,877 672.368,661	20.214	53	580.662,877 672.368,661	54	580.654,267 672.382,305	16.134	54	580.654,267 672.382,305	55	580.630,568 672.406,106	33.588
55	580.630,568 672.406,106	56	580.623,962 672.410,783	8.094	56	580.623,962 672.410,783	1	580.610,85 672.421,37	16.853					

** Lungimile segmentelor sunt determinate în planul de proiecție Stereo 70 și sunt rotunjite la 1 milimetru.

*** Distanța dintre puncte este formată din segmente cumulate ce sunt mai mici decât valoarea 1 milimetru.

**DATE DESPRE IMOBILUL NR. 13407**

Oficiul de Cadastru și Publicitate Imobiliară SUCEAVA
Biroul de Cadastru și Publicitate Imobiliară Gura Humorului

A. Partea I. Descrierea imobilului

TEREN Intravilan

Adresa: Loc. Dragoiesti, Str Morii, Jud. Suceava

Nr. Crt	Nr cadastral Nr. topografic	Suprafața* (mp)	Observații / Referințe
A1		1.369	Sector cadastral:16 Teren neimprejmuit;

B. Partea II. Proprietari și acte

Inscrieri privitoare la dreptul de proprietate și alte drepturi reale		Referințe
13407 / 18/03/2022		
Act Normativ nr. 7, din 13/03/1996 emis de PARLAMENTUL ROMANIEI;		
B1	Inscrierea provizorie, drept de PROPRIETATE, dobandit prin Lege, cota actuala 1/1, cota initiala 1/1 1) COMUNA DRAGOIESTI, CIF:4441190	A1

C. Partea III. SARCINI .

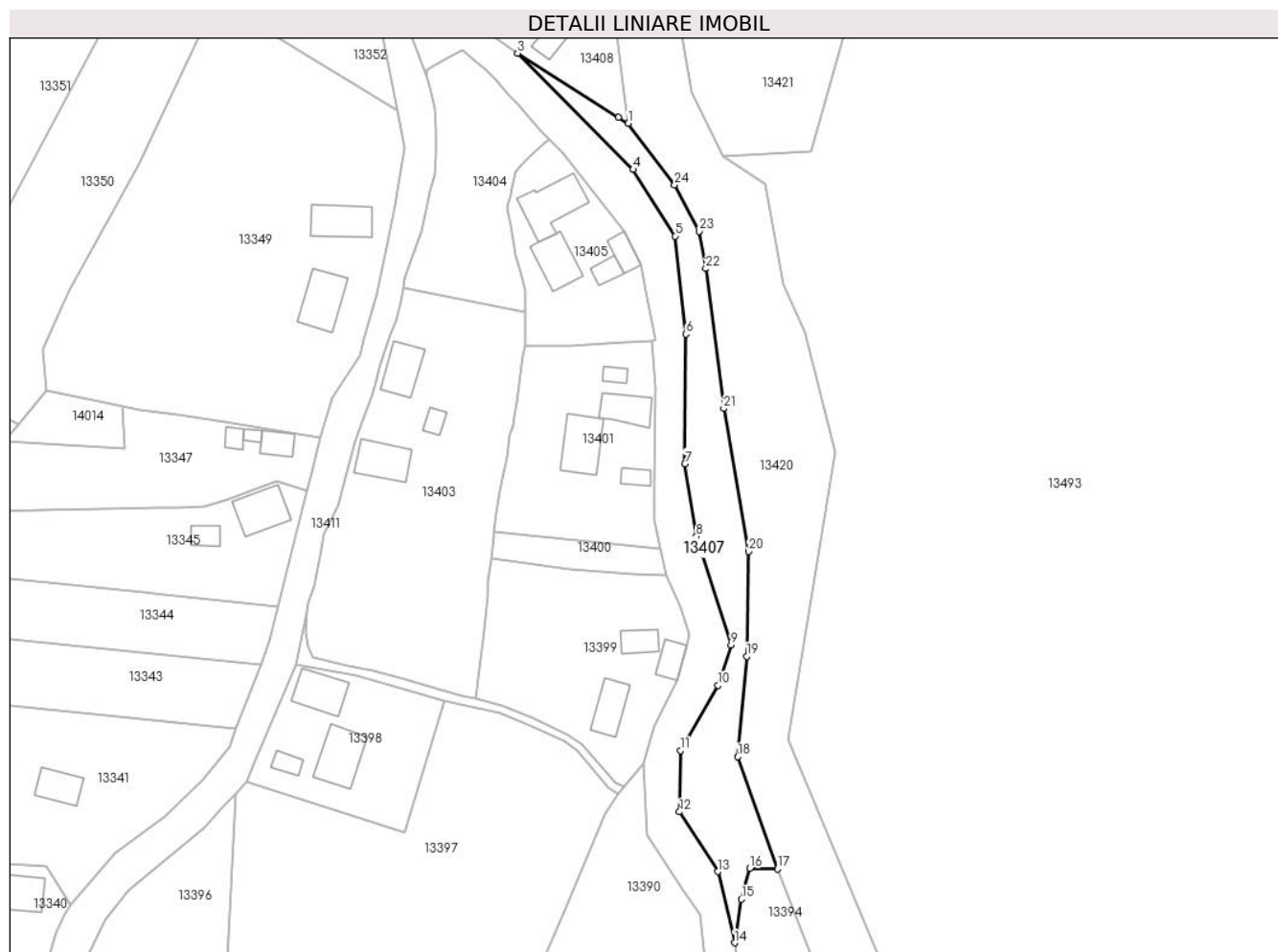
Inscrieri privind dezmembramintele dreptului de proprietate, drepturi reale de garanție și sarcini	Referințe
NU SUNT	

Anexa Nr. 1 La Partea I

Teren

Nr cadastral	Suprafața (mp)*	Observații / Referințe
	1.369	

* Suprafața este determinată în planul de proiecție Stereo 70.



Date referitoare la teren

Crt	Categorie folosință	Intra vilan	Suprafața (mp)	Tarla	Parcelă	Nr. topo	Observații / Referințe
1	neproductiv	DA	289	-	-	-	
2	neproductiv	DA	189	-	-	-	
3	neproductiv	DA	14	-	-	-	
4	neproductiv	DA	877	-	-	-	

Lungime Segmente

1) Valorile lungimilor segmentelor sunt obținute din proiecție în plan.

Punct început	X / Y	Punct sfârșit	X / Y	Lungime segment (** (m)
1	580.653,265 672.391,74	2	580.651,235 672.393,025	2.403
3	580.630,568 672.406,106	4	580.654,267 672.382,305	33.588
5	580.662,877 672.368,661	6	580.665,098 672.348,569	20.214

Punct început	X / Y	Punct sfârșit	X / Y	Lungime segment (** (m)
2	580.651,235 672.393,025	3	580.630,568 672.406,106	24.459
4	580.654,267 672.382,305	5	580.662,877 672.368,661	16.134
6	580.665,098 672.348,569	7	580.664,862 672.322,029	26.541

Punct început	X / Y	Punct sfârșit	X / Y	Lungime segment (** (m)
7	580.664,862 672.322,029	8	580.667,214 672.307,12	15.093
9	580.674,317 672.284,869	10	580.671,664 672.276,619	8.666
11	580.663,996 672.263,24	12	580.663,762 672.250,687	12.555
13	580.671,603 672.238,46	14	580.675,05 672.223,868	14.994
15	580.676,455 672.232,784	16	580.678,166 672.239,098	6.542
17	580.683,908 672.238,976	18	580.675,717 672.261,972	24.411
19	580.677,566 672.282,565	20	580.677,891 672.304,037	21.474
21	580.672,818 672.333,307	22	580.669,159 672.361,999	28.924
23	580.667,794 672.369,638	24	580.662,799 672.379,172	10.763

Punct început	X / Y	Punct sfârșit	X / Y	Lungime segment (** (m)
8	580.667,214 672.307,12	9	580.674,317 672.284,869	23.357
10	580.671,664 672.276,619	11	580.663,996 672.263,24	15.421
12	580.663,762 672.250,687	13	580.671,603 672.238,46	14.525
14	580.675,05 672.223,868	15	580.676,455 672.232,784	9.026
16	580.678,166 672.239,098	17	580.683,908 672.238,976	5.743
18	580.675,717 672.261,972	19	580.677,566 672.282,565	20.676
20	580.677,891 672.304,037	21	580.672,818 672.333,307	29.706
22	580.669,159 672.361,999	23	580.667,794 672.369,638	7.76
24	580.662,799 672.379,172	1	580.653,265 672.391,74	15.775

** Lungimile segmentelor sunt determinate în planul de proiecție Stereo 70 și sunt rotunjite la 1 milimetru.

*** Distanța dintre puncte este formată din segmente cumulate ce sunt mai mici decât valoarea 1 milimetru.

**DATE DESPRE IMOBILUL NR. 13408**

Oficiul de Cadastru și Publicitate Imobiliară SUCEAVA
Biroul de Cadastru și Publicitate Imobiliară Gura Humorului

A. Partea I. Descrierea imobilului

TEREN Necunoscut

Adresa: Loc. Dragoiesti, Str Morii, Jud. Suceava

Nr. Crt	Nr cadastral Nr. topografic	Suprafața* (mp)	Observații / Referințe
A1		836	Sector cadastral:16 Teren neimprijmit;

Construcții

Crt	Nr cadastral Nr. topografic	Adresa	Observații / Referințe
A1.1		Loc. Dragoiesti, Str Morii, Jud. Suceava	Nr. niveluri:1; S. construita la sol:49 mp; S. construita desfasurata:49 mp; ANEXA
A1.2		Loc. Dragoiesti, Str Morii, Jud. Suceava	Nr. niveluri:1; S. construita la sol:19 mp; S. construita desfasurata:19 mp; ANEXA
A1.3		Loc. Dragoiesti, Str Morii, Jud. Suceava	Nr. niveluri:1; S. construita la sol:63 mp; S. construita desfasurata:63 mp; ANEXA

B. Partea II. Proprietari și acte

Inscrieri privitoare la dreptul de proprietate și alte drepturi reale		Referințe
13408 / 18/03/2022		
Act Normativ nr. 7, din 13/03/1996 emis de PARLAMENTUL ROMANIEI;		
B1	Intabulare, drept de PROPRIETATE, dobandit prin Lege, cota actuala 1/1, cota initiala 1/1 1) NEIDENTIFICAT NEIDENTIFICAT	A1
Act Administrativ nr. 2086, din 14/03/2022 emis de PRIMARIA COMUNEI DRAGOIESTI;		
B2	Se noteaza posesia factica in favoarea lui 1) BRADATAN ILIE-DRAGOS 2) BRADATAN RODICA	A1
Act Administrativ nr. 2526, din 31/03/2022 emis de PRIMARIA COMUNEI DRAGOIESTI;		
B3	Intabulare, drept de PROPRIETATE, dobandit prin Lege, cota actuala 1/1, cota initiala 1/1 1) BRADATAN ILIE-DRAGOS 2) BRADATAN RODICA	A1.1, A1.2, A1.3

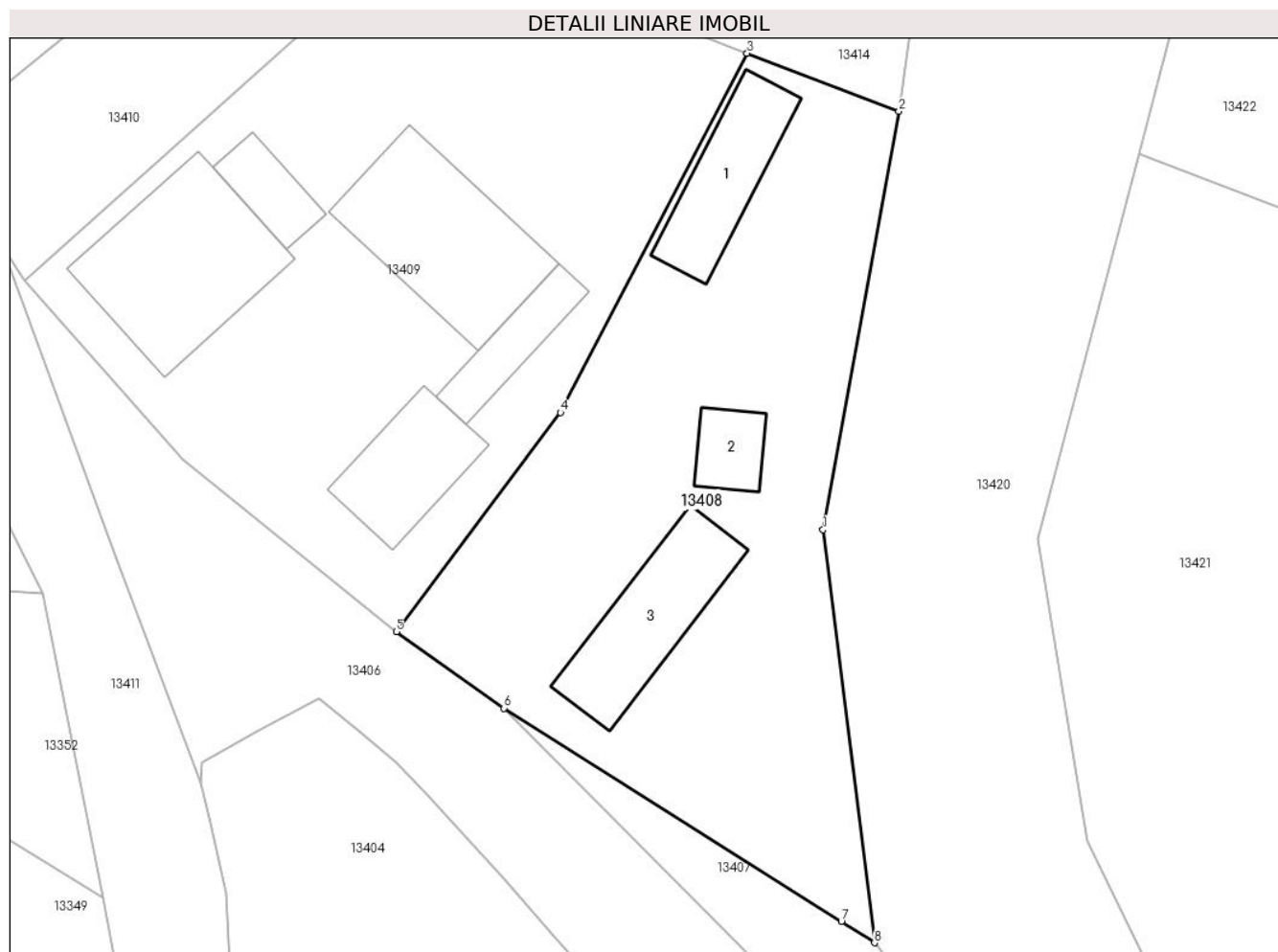
C. Partea III. SARCINI .

Inscrieri privind dezmembramintele dreptului de proprietate, drepturi reale de garanție și sarcini	Referințe
NU SUNT	

Anexa Nr. 1 La Partea I**Teren**

Nr cadastral	Suprafața (mp)*	Observații / Referințe
	836	

* Suprafața este determinată în planul de proiecție Stereo 70.

**Date referitoare la teren**

Crt	Categorie folosință	Intravilan	Suprafața (mp)	Tarla	Parcelă	Nr. topo	Observații / Referințe
1	curți constructii	DA	486	-	-	-	
2	arabil	NU	350	50	582	-	

Date referitoare la construcții

Crt	Număr	Destinație construcție	Supraf. (mp)	Situație juridică	Observații / Referințe
A1.1		construcții anexa	49	Cu acte	Nr. niveluri:1; S. construita la sol:49 mp; S. construita desfasurata:49 mp; ANEXA
A1.2		construcții anexa	19	Cu acte	Nr. niveluri:1; S. construita la sol:19 mp; S. construita desfasurata:19 mp; ANEXA
A1.3		construcții anexa	63	Cu acte	Nr. niveluri:1; S. construita la sol:63 mp; S. construita desfasurata:63 mp; ANEXA

Lungime Segmente

1) Valorile lungimilor segmentelor sunt obținute din proiecție în plan.

Punct început	X / Y	Punct sfârșit	X / Y	Lungime segment (** (m)
1	580.650,11 672.417,035	2	580.654,773 672.442,662	26.048

Punct început	X / Y	Punct sfârșit	X / Y	Lungime segment (** (m)
2	580.654,773 672.442,662	3	580.645,463 672.446,214	9.965
3	580.645,463 672.446,214	4	580.634,021 672.424,216	24.796
4	580.634,021 672.424,216	5	580.623,962 672.410,783	16.782
5	580.623,962 672.410,783	6	580.630,568 672.406,106	8.094
6	580.630,568 672.406,106	7	580.651,235 672.393,025	24.459
7	580.651,235 672.393,025	8	580.653,265 672.391,74	2.403
8	580.653,265 672.391,74	1	580.650,11 672.417,035	25.491

** Lungimile segmentelor sunt determinate în planul de proiecție Stereo 70 și sunt rotunjite la 1 milimetru.

*** Distanța dintre puncte este formată din segmente cumulate ce sunt mai mici decât valoarea 1 milimetru.

**DATE DESPRE IMOBILUL NR. 13409**

Oficiul de Cadastru și Publicitate Imobiliară SUCEAVA
Biroul de Cadastru și Publicitate Imobiliară Gura Humorului

A. Partea I. Descrierea imobilului

TEREN Intravilan

Adresa: Loc. Dragoiesti, Str Morii, Nr. 37, Jud. Suceava

Nr. Crt	Nr cadastral Nr. topografic	Suprafața* (mp)	Observații / Referințe
A1	30266	1.000	Sector cadastral:16 Teren neimprijmit;

Construcții

Crt	Nr cadastral Nr. topografic	Adresa	Observații / Referințe
A1.1		Loc. Dragoiesti, Str Morii, Nr. 37, Jud. Suceava	Nr. niveluri:2; S. construita la sol:96 mp; S. construita desfasurata:192 mp; LOCUINTA
A1.2		Loc. Dragoiesti, Str Morii, Nr. 37, Jud. Suceava	Nr. niveluri:1; S. construita la sol:22 mp; S. construita desfasurata:22 mp; ANEXA
A1.3		Loc. Dragoiesti, Str Morii, Nr. 37, Jud. Suceava	Nr. niveluri:1; S. construita la sol:91 mp; S. construita desfasurata:91 mp; ANEXA
A1.4		Loc. Dragoiesti, Str Morii, Nr. 37, Jud. Suceava	Nr. niveluri:1; S. construita la sol:28 mp; S. construita desfasurata:28 mp; ANEXA
A1.5		Loc. Dragoiesti, Str Morii, Nr. 37, Jud. Suceava	Nr. niveluri:1; S. construita la sol:47 mp; S. construita desfasurata:47 mp; ANEXA

B. Partea II. Proprietari și acte

Inscrieri privitoare la dreptul de proprietate și alte drepturi reale		Referințe
2484 / 18/03/2011		
Act Notarial nr. 1591, din 18/10/2003 emis de BNP PETRU ATANASOAEI;		
B3	Intabulare, drept de PROPRIETATE, dobandit prin Conventie, cota actuala 1/1, cota initiala 1/1 1) BRADATAN ILIE DRAGOS 2) BRADATAN RODICA	A1, A1.1, A1.2, A1.3, A1.4
13409 / 18/03/2022		
Act Administrativ nr. 2526, din 31/03/2022 emis de PRIMARIA COMUNEI DRAGOIESTI;		
B3	Intabulare, drept de PROPRIETATE, dobandit prin Lege, cota actuala 1/1, cota initiala 1/1 1) BRADATAN ILIE DRAGOS 2) BRADATAN RODICA	A1.5

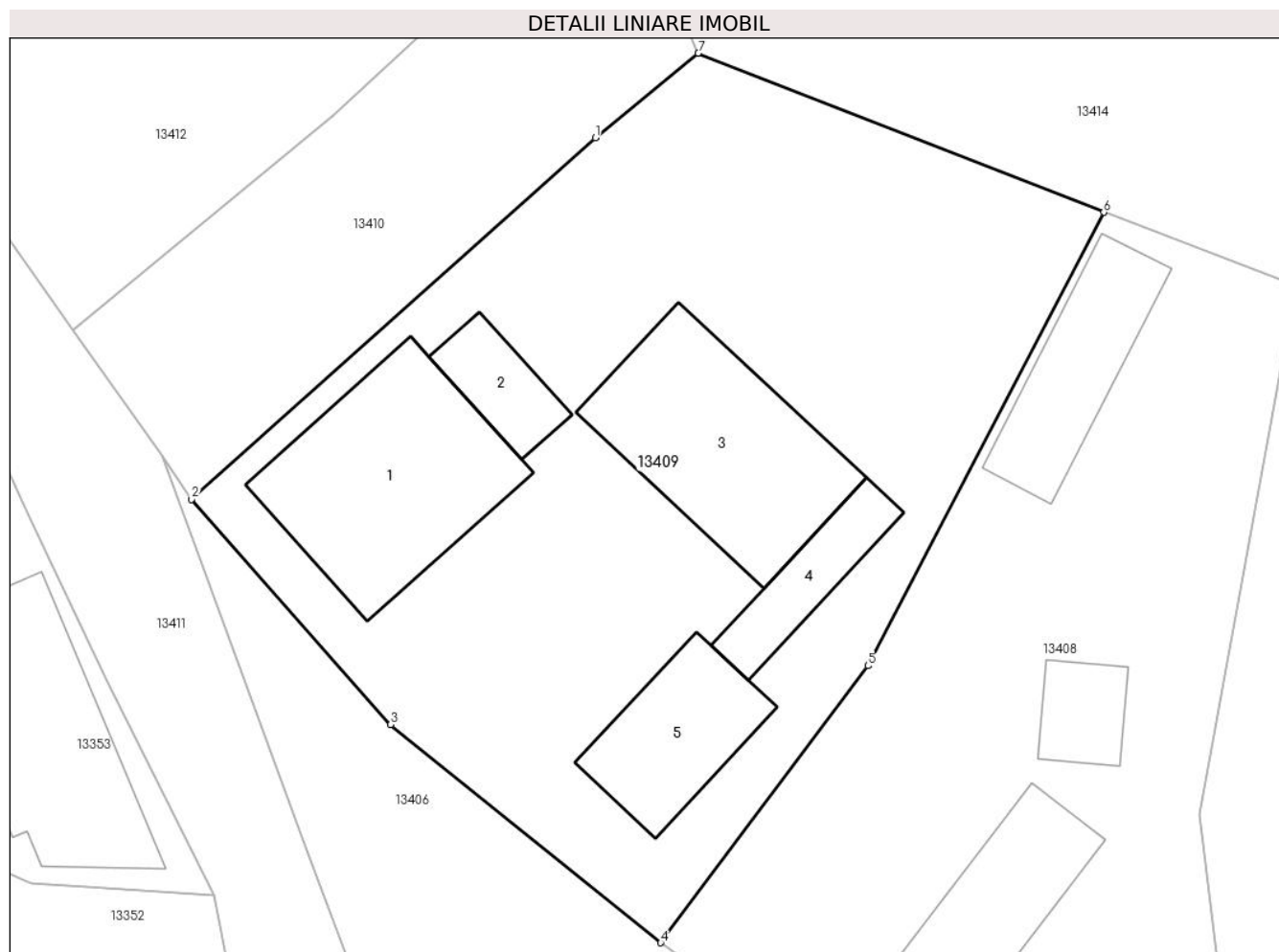
C. Partea III. SARCINI

Inscrieri privind dezmembramintele dreptului de proprietate, drepturi reale de garanție și sarcini		Referințe
2484 / 18/03/2011		
Act Notarial nr. 1591, din 18/10/2003 emis de BNP PETRU ATANASOAEI;		
C1	Intabulare, drept de UZUFRACT VIAGER, dobandit prin Conventie, cota actuala 1/1, cota initiala 1/1 1) BRADATAN VASILE, se noteaza lipsa CNP; 2) BRADATAN EMILIA, se noteaza lipsa CNP;	A1, A1.1, A1.2, A1.3, A1.4
C2	Intabulare, drept de IPOTECA LEGALA, Valoare:0 , dobandit prin Conventie, cota actuala 1/1, cota initiala 1/1 1) BRADATAN VASILE, se noteaza lipsa CNP; 2) BRADATAN EMILIA, se noteaza lipsa CNP;	A1, A1.1, A1.2, A1.3, A1.4

Anexa Nr. 1 La Partea I**Teren**

Nr cadastral	Suprafața (mp)*	Observații / Referințe
30266	1.000	

* Suprafața este determinată în planul de proiecție Stereo 70.

**Date referitoare la teren**

Crt	Categorie folosință	Intra vilan	Suprafața (mp)	Tarla	Parcelă	Nr. topo	Observații / Referințe
1	curți constructii	DA	1.000	-	-	-	

Date referitoare la construcții

Crt	Număr	Destinație construcție	Supraf. (mp)	Situație juridică	Observații / Referințe
A1.1		construcții de locuințe	96	Cu acte	Nr. niveluri:2; S. construita la sol:96 mp; S. construita desfasurata:192 mp; LOCUINTA
A1.2		construcții anexa	22	Cu acte	Nr. niveluri:1; S. construita la sol:22 mp; S. construita desfasurata:22 mp; ANEXA
A1.3		construcții anexa	91	Cu acte	Nr. niveluri:1; S. construita la sol:91 mp; S. construita desfasurata:91 mp; ANEXA
A1.4		construcții anexa	28	Cu acte	Nr. niveluri:1; S. construita la sol:28 mp; S. construita desfasurata:28 mp; ANEXA
A1.5		construcții anexa	47	Cu acte	Nr. niveluri:1; S. construita la sol:47 mp; S. construita desfasurata:47 mp; ANEXA

Lungime Segmente

1) Valorile lungimilor segmentelor sunt obținute din proiecție în plan.

Punct început	X / Y	Punct sfârșit	X / Y	Lungime segment (** (m)
---------------	-------	---------------	-------	-------------------------

Punct început	X / Y	Punct sfârșit	X / Y	Lungime segment (** (m)
1	580.620,787 672.449,829	2	580.601,198 672.432,292	26.292
2	580.601,198 672.432,292	3	580.610,85 672.421,37	14.576
3	580.610,85 672.421,37	4	580.623,962 672.410,783	16.853
4	580.623,962 672.410,783	5	580.634,021 672.424,216	16.782
5	580.634,021 672.424,216	6	580.645,463 672.446,214	24.796
6	580.645,463 672.446,214	7	580.625,781 672.453,926	21.139
7	580.625,781 672.453,926	1	580.620,787 672.449,829	6.46

** Lungimile segmentelor sunt determinate în planul de proiecție Stereo 70 și sunt rotunjite la 1 milimetru.

*** Distanța dintre puncte este formată din segmente cumulate ce sunt mai mici decât valoarea 1 milimetru.

**DATE DESPRE IMOBILUL NR. 13410**

Oficiul de Cadastru și Publicitate Imobiliară SUCEAVA
 Biroul de Cadastru și Publicitate Imobiliară Gura Humorului

A. Partea I. Descrierea imobilului

TEREN Intravilan

Adresa: Loc. Dragoiesti, Jud. Suceava

Nr. Crt	Nr cadastral Nr. topografic	Suprafața* (mp)	Observații / Referințe
A1		495	Sector cadastral:16 Teren neimprejmuit;

B. Partea II. Proprietari și acte

Inscrieri privitoare la dreptul de proprietate și alte drepturi reale		Referințe
13410 / 18/03/2022		
Act Normativ nr. 7, din 13/03/1996 emis de PARLAMENTUL ROMANIEI;		
B1	Inscrierea provizorie, drept de PROPRIETATE, dobandit prin Lege, cota actuala 1/1, cota initiala 1/1 1) COMUNA DRAGOIESTI, CIF:4441190	A1

C. Partea III. SARCINI .

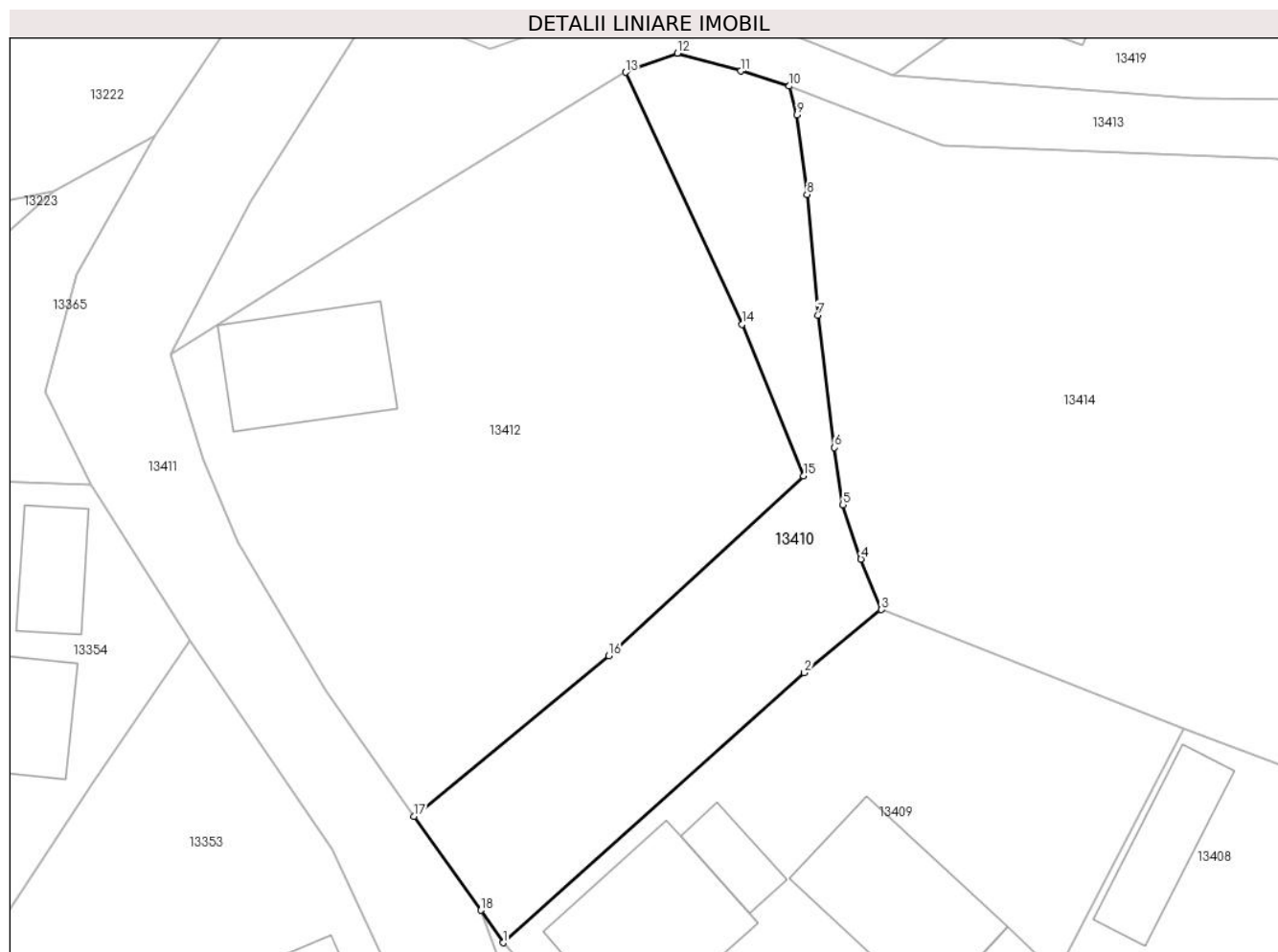
Inscrieri privind dezmembramintele dreptului de proprietate, drepturi reale de garanție și sarcini	Referințe
NU SUNT	

Anexa Nr. 1 La Partea I

Teren

Nr cadastral	Suprafața (mp)*	Observații / Referințe
	495	

* Suprafața este determinată în planul de proiecție Stereo 70.



Date referitoare la teren

Crt	Categorie folosință	Intravilan	Suprafața (mp)	Tarla	Parcelă	Nr. topo	Observații / Referințe
1	arabil	DA	495	-	-	-	

Lungime Segmente

1) Valorile lungimilor segmentelor sunt obținute din proiecție în plan.

Punct început	X / Y	Punct sfârșit	X / Y	Lungime segment (** (m)
1	580.601,198 672.432,292	2	580.620,787 672.449,829	26.292
2	580.620,787 672.449,829	3	580.625,781 672.453,926	6.46
3	580.625,781 672.453,926	4	580.624,457 672.457,205	3.536
4	580.624,457 672.457,205	5	580.623,296 672.460,736	3.717
5	580.623,296 672.460,736	6	580.622,746 672.464,456	3.76

Punct început	X / Y	Punct sfârșit	X / Y	Lungime segment (** (m)
6	580.622,746 672.464,456	7	580.621,651 672.473,057	8.67
7	580.621,651 672.473,057	8	580.620,962 672.480,888	7.861
8	580.620,962 672.480,888	9	580.620,303 672.486,063	5.217
9	580.620,303 672.486,063	10	580.619,798 672.487,933	1.937
10	580.619,798 672.487,933	11	580.616,644 672.488,907	3.301
11	580.616,644 672.488,907	12	580.612,527 672.490,067	4.277
12	580.612,527 672.490,067	13	580.609,159 672.488,827	3.589
13	580.609,159 672.488,827	14	580.616,739 672.472,466	18.032
14	580.616,739 672.472,466	15	580.620,715 672.462,618	10.62
15	580.620,715 672.462,618	16	580.608,073 672.450,934	17.214
16	580.608,073 672.450,934	17	580.595,411 672.440,511	16.4
17	580.595,411 672.440,511	18	580.599,764 672.434,406	7.498
18	580.599,764 672.434,406	1	580.601,198 672.432,292	2.554

** Lungimile segmentelor sunt determinate în planul de proiecție Stereo 70 și sunt rotunjite la 1 milimetru.

*** Distanța dintre puncte este formată din segmente cumulate ce sunt mai mici decât valoarea 1 milimetru.

**DATE DESPRE IMOBILUL NR. 13411**

Oficiul de Cadastru și Publicitate Imobiliară SUCEAVA
 Biroul de Cadastru și Publicitate Imobiliară Gura Humorului

A. Partea I. Descrierea imobilului

TEREN Intravilan

Adresa: Loc. Dragoiesti, Str Morii, Jud. Suceava

Nr. Crt	Nr cadastral Nr. topografic	Suprafața* (mp)	Observații / Referințe
A1	31713	7.082	Sector cadastral:16 Teren neimprejmuit;

B. Partea II. Proprietari și acte

Inscrieri privitoare la dreptul de proprietate și alte drepturi reale		Referințe
3153 / 14/02/2019		
Act Normativ nr. 782, din 10/09/2014 emis de GUVERNUL ROMANIEI (. act administrativ nr 87 din 09.01.2019, emis de COMUNA DRAGOIESTI);		
B1	Intabulare, drept de PROPRIETATE, dobandit prin Lege, cota actuala 1/1, cota initiala 1/1 1) COMUNA DRAGOIESTI, CIF:4441190, domeniul public	A1

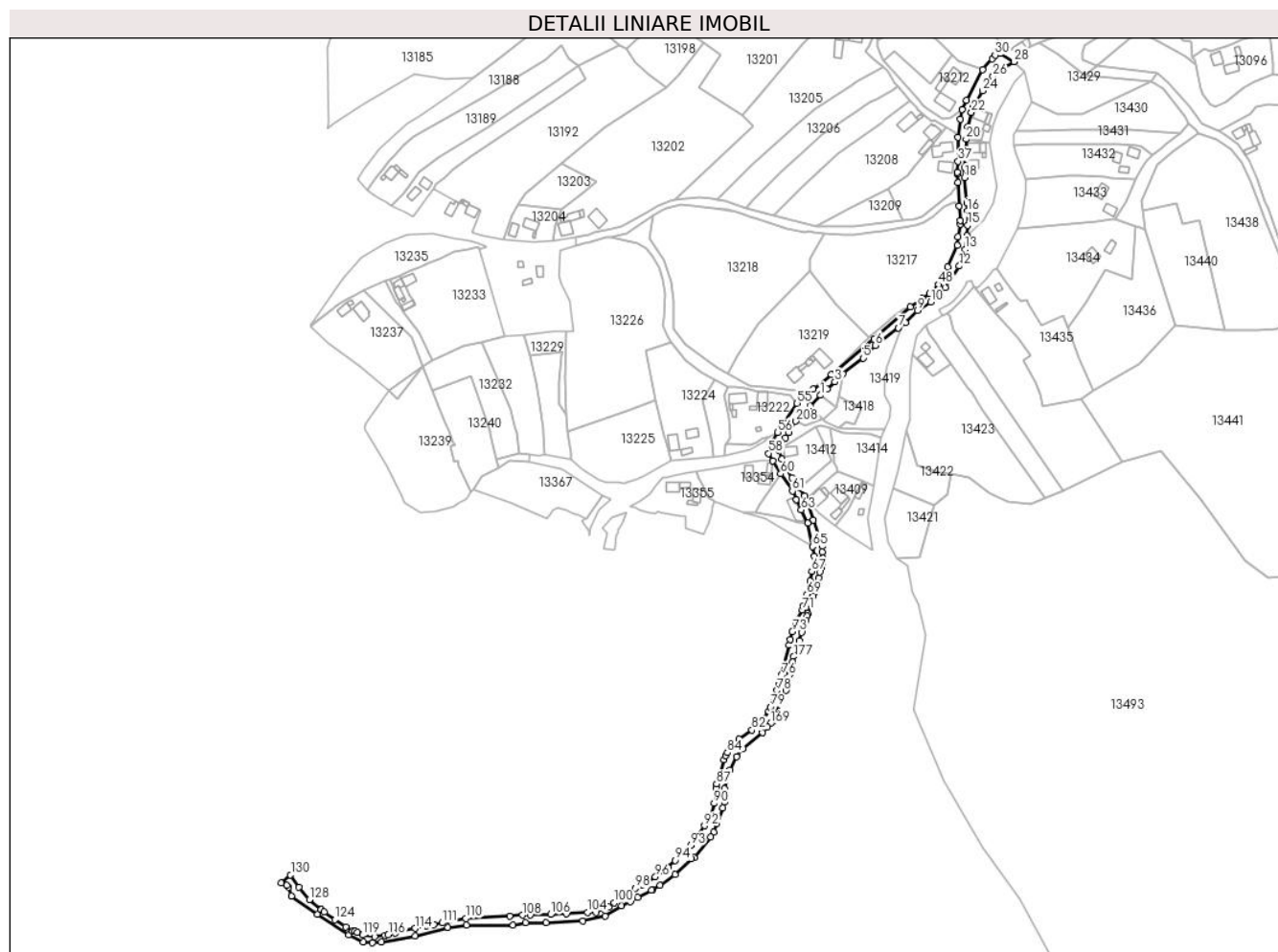
C. Partea III. SARCINI .

Inscrieri privind dezmembramintele dreptului de proprietate, drepturi reale de garanție și sarcini	Referințe
NU SUNT	

Teren

Nr cadastral	Suprafața (mp)*	Observații / Referințe
31713	7.082	

* Suprafața este determinată în planul de proiecție Stereo 70.



Date referitoare la teren

Crt	Categorie folosință	Intravilan	Suprafața (mp)	Tarla	Parcelă	Nr. topo	Observații / Referințe
1	drum	DA	7.082	-	-	-	

Lungime Segmente

1) Valorile lungimilor segmentelor sunt obținute din proiecție în plan.

Punct început	X / Y	Punct sfârșit	X / Y	Lungime segment
1	580.612,374 / 672.514,034	2	580.617,488 / 672.519,102	7.2
4	580.630,007 / 672.531,034	5	580.645,984 / 672.543,359	20.178
7	580.673,804 / 672.567,313	8	580.679,45 / 672.571,57	7.071
10	580.699,437 / 672.587,79	11	580.711,098 / 672.598,891	16.1
13	580.726,62 / 672.629,13	14	580.728,18 / 672.640,26	11.239
16	580.728,415 / 672.659,473	17	580.727,925 / 672.665,68	6.226
2	580.617,488 / 672.519,102	3	580.623,633 / 672.524,577	8.23
5	580.645,984 / 672.543,359	6	580.655,583 / 672.553,377	13.874
8	580.679,45 / 672.571,57	9	580.689,085 / 672.580,957	13.452
11	580.711,098 / 672.598,891	12	580.722,07 / 672.616,07	20.384
14	580.728,18 / 672.640,26	15	580.728,611 / 672.648,149	7.901
17	580.727,925 / 672.665,68	18	580.726,32 / 672.686,03	20.413
3	580.623,633 / 672.524,577	4	580.630,007 / 672.531,034	9.073
6	580.655,583 / 672.553,377	7	580.673,804 / 672.567,313	22.939
9	580.689,085 / 672.580,957	10	580.699,437 / 672.587,79	12.404
12	580.722,07 / 672.616,07	13	580.726,62 / 672.629,13	13.83
15	580.728,611 / 672.648,149	16	580.728,415 / 672.659,473	11.326
18	580.726,32 / 672.686,03	19	580.726,35 / 672.694,13	8.1

Punct început	X / Y	Punct sfârșit	X / Y	Lungime segment	Punct început	X / Y	Punct sfârșit	X / Y	Lungime segment	Punct început	X / Y	Punct sfârșit	X / Y	Lungime segment
19	580.726,35 672.694,13	20	580.727,46 672.716,27	22.168	20	580.727,46 672.716,27	21	580.728,73 672.725,872	9.686	21	580.728,73 672.725,872	22	580.731,629 672.737,525	12.008
22	580.731,629 672.737,525	23	580.733,312 672.741,693	4.495	23	580.733,312 672.741,693	24	580.740,3 672.754,45	14.546	24	580.740,3 672.754,45	25	580.744,848 672.760,862	7.861
25	580.744,848 672.760,862	26	580.748,749 672.765,832	6.318	26	580.748,749 672.765,832	27	580.753,2 672.770,26	6.278	27	580.753,2 672.770,26	28	580.765,2 672.777,52	14.025
28	580.765,2 672.777,52	29	580.754,74 672.784,18	12.4	29	580.754,74 672.784,18	30	580.750,36 672.782,64	4.643	30	580.750,36 672.782,64	31	580.748,0 672.779,56	3.88
31	580.748,0 672.779,56	32	580.740,721 672.771,054	11.195	32	580.740,721 672.771,054	33	580.727,838 672.747,035	27.256	33	580.727,838 672.747,035	34	580.724,08 672.739,97	8.002
34	580.724,08 672.739,97	35	580.722,935 672.731,942	8.109	35	580.722,935 672.731,942	36	580.720,75 672.717,634	14.474	36	580.720,75 672.717,634	37	580.721,2 672.698,71	18.929
37	580.721,2 672.698,71	38	580.720,481 672.690,27	8.471	38	580.720,481 672.690,27	39	580.720,265 672.688,474	1.809	39	580.720,265 672.688,474	40	580.720,943 672.681,825	6.683
40	580.720,943 672.681,825	41	580.721,937 672.663,653	18.199	41	580.721,937 672.663,653	42	580.722,65 672.652,19	11.485	42	580.722,65 672.652,19	43	580.722,69 672.649,08	3.11
43	580.722,69 672.649,08	44	580.721,18 672.639,33	9.866	44	580.721,18 672.639,33	45	580.720,507 672.632,507	6.856	45	580.720,507 672.632,507	46	580.712,94 672.615,47	18.642
46	580.712,94 672.615,47	47	580.708,7 672.607,58	8.957	47	580.708,7 672.607,58	48	580.705,8 672.601,4	6.827	48	580.705,8 672.601,4	49	580.698,49 672.594,37	10.142
49	580.698,49 672.594,37	50	580.692,65 672.590,356	7.086	50	580.692,65 672.590,356	51	580.683,27 672.583,91	11.381	51	580.683,27 672.583,91	52	580.654,472 672.558,389	38.479
52	580.654,472 672.558,389	53	580.621,04 672.530,24	43.704	53	580.621,04 672.530,24	54	580.606,621 672.518,904	18.342	54	580.606,621 672.518,904	55	580.593,75 672.507,62	17.117
55	580.593,75 672.507,62	56	580.578,584 672.484,717	27.469	56	580.578,584 672.484,717	57	580.573,46 672.475,695	10.376	57	580.573,46 672.475,695	58	580.571,43 672.468,111	7.851
58	580.571,43 672.468,111	59	580.574,436 672.462,074	6.744	59	580.574,436 672.462,074	60	580.580,88 672.451,95	12.001	60	580.580,88 672.451,95	61	580.590,109 672.438,367	16.422
61	580.590,109 672.438,367	62	580.593,322 672.431,424	7.65	62	580.593,322 672.431,424	63	580.597,103 672.423,489	8.79	63	580.597,103 672.423,489	64	580.602,28 672.413,11	11.598
64	580.602,28 672.413,11	65	580.606,02 672.394,49	18.992	65	580.606,02 672.394,49	66	580.607,46 672.386,83	7.794	66	580.607,46 672.386,83	67	580.605,364 672.374,851	12.161
67	580.605,364 672.374,851	68	580.604,05 672.367,344	7.621	68	580.604,05 672.367,344	69	580.601,635 672.356,689	10.925	69	580.601,635 672.356,689	70	580.599,079 672.347,468	9.569
70	580.599,079 672.347,468	71	580.598,17 672.344,19	3.402	71	580.598,17 672.344,19	72	580.592,61 672.335,63	10.207	72	580.592,61 672.335,63	73	580.590,01 672.327,31	8.717
73	580.590,01 672.327,31	74	580.588,569 672.321,134	6.342	74	580.588,569 672.321,134	75	580.587,435 672.316,462	4.808	75	580.587,435 672.316,462	76	580.581,506 672.292,635	24.554
76	580.581,506 672.292,635	77	580.579,777 672.285,688	7.159	77	580.579,777 672.285,688	78	580.577,877 672.280,766	5.276	78	580.577,877 672.280,766	79	580.572,818 672.267,655	14.053
79	580.572,818 672.267,655	80	580.571,459 672.264,136	3.772	80	580.571,459 672.264,136	81	580.566,14 672.257,23	8.717	81	580.566,14 672.257,23	82	580.558,15 672.249,56	11.076
82	580.558,15 672.249,56	83	580.548,036 672.242,282	12.46	83	580.548,036 672.242,282	84	580.538,79 672.231,603	14.125	84	580.538,79 672.231,603	85	580.537,61 672.229,55	2.368
85	580.537,61 672.229,55	86	580.535,98 672.226,05	3.861	86	580.535,98 672.226,05	87	580.530,14 672.206,97	19.954	87	580.530,14 672.206,97	88	580.529,998 672.203,803	3.17
88	580.529,998 672.203,803	89	580.530,804 672.199,109	4.763	89	580.530,804 672.199,109	90	580.528,24 672.191,51	8.02	90	580.528,24 672.191,51	91	580.525,41 672.182,3	9.635
91	580.525,41 672.182,3	92	580.520,49 672.173,89	9.743	92	580.520,49 672.173,89	93	580.509,88 672.158,27	18.883	93	580.509,88 672.158,27	94	580.497,59 672.146,45	17.052
94	580.497,59 672.146,45	95	580.491,81 672.141,1	7.876	95	580.491,81 672.141,1	96	580.481,78 672.133,6	12.524	96	580.481,78 672.133,6	97	580.471,85 672.127,27	11.776
97	580.471,85 672.127,27	98	580.465,92 672.124,47	6.558	98	580.465,92 672.124,47	99	580.458,24 672.119,33	9.241	99	580.458,24 672.119,33	100	580.449,12 672.112,96	11.124
100	580.449,12 672.112,96	101	580.444,97 672.109,92	5.144	101	580.444,97 672.109,92	102	580.440,92 672.108,39	4.329	102	580.440,92 672.108,39	103	580.434,7 672.105,21	6.986
103	580.434,7 672.105,21	104	580.428,04 672.105,53	6.668	104	580.428,04 672.105,53	105	580.411,72 672.104,68	16.342	105	580.411,72 672.104,68	106	580.398,921 672.103,848	12.826
106	580.398,921 672.103,848	107	580.383,165 672.103,45	15.761	107	580.383,165 672.103,45	108	580.376,685 672.103,286	6.482	108	580.376,685 672.103,286	109	580.366,532 672.102,712	10.169
109	580.366,532 672.102,712	110	580.331,878 672.100,753	34.709	110	580.331,878 672.100,753	111	580.313,266 672.097,2	18.948	111	580.313,266 672.097,2	112	580.306,595 672.095,927	6.791
112	580.306,595 672.095,927	113	580.300,967 672.094,853	5.73	113	580.300,967 672.094,853	114	580.291,771 672.092,832	9.415	114	580.291,771 672.092,832	115	580.275,941 672.089,354	16.208
115	580.275,941 672.089,354	116	580.270,625 672.087,962	5.495	116	580.270,625 672.087,962	117	580.267,83 672.087,23	2.889	117	580.267,83 672.087,23	118	580.259,77 672.086,45	8.098

Punct început	X / Y	Punct sfârșit	X / Y	Lungime segment	Punct început	X / Y	Punct sfârșit	X / Y	Lungime segment	Punct început	X / Y	Punct sfârșit	X / Y	Lungime segment
118	580.259,77 672.086,45	119	580.250,236 672.087,522	9.594	119	580.250,236 672.087,522	120	580.246,173 672.089,629	4.577	120	580.246,173 672.089,629	121	580.244,32 672.090,59	2.087
121	580.244,32 672.090,59	122	580.242,255 672.090,776	2.073	122	580.242,255 672.090,776	123	580.236,942 672.094,17	6.305	123	580.236,942 672.094,17	124	580.228,398 672.099,642	10.146
124	580.228,398 672.099,642	125	580.220,08 672.105,71	10.296	125	580.220,08 672.105,71	126	580.217,499 672.107,608	3.204	126	580.217,499 672.107,608	127	580.217,013 672.107,965	0.603
127	580.217,013 672.107,965	128	580.208,261 672.115,619	11.627	128	580.208,261 672.115,619	129	580.200,034 672.125,243	12.661	129	580.200,034 672.125,243	130	580.193,338 672.135,039	11.866
130	580.193,338 672.135,039	131	580.186,137 672.128,555	9.69	131	580.186,137 672.128,555	132	580.190,426 672.127,051	4.545	132	580.190,426 672.127,051	133	580.191,78 672.125,375	2.155
133	580.191,78 672.125,375	134	580.194,34 672.118,51	7.327	134	580.194,34 672.118,51	135	580.214,78 672.103,83	25.165	135	580.214,78 672.103,83	136	580.239,46 672.087,527	29.579
136	580.239,46 672.087,527	137	580.250,992 672.082,089	12.75	137	580.250,992 672.082,089	138	580.258,093 672.081,459	7.129	138	580.258,093 672.081,459	139	580.265,035 672.081,889	6.955
139	580.265,035 672.081,889	140	580.291,687 672.087,031	27.143	140	580.291,687 672.087,031	141	580.317,795 672.093,649	26.934	141	580.317,795 672.093,649	142	580.332,48 672.095,39	14.788
142	580.332,48 672.095,39	143	580.369,336 672.095,398	36.856	143	580.369,336 672.095,398	144	580.379,13 672.097,2	9.958	144	580.379,13 672.097,2	145	580.395,4 672.097,429	16.272
145	580.395,4 672.097,429	146	580.424,324 672.098,509	28.944	146	580.424,324 672.098,509	147	580.441,843 672.102,766	18.029	147	580.441,843 672.102,766	148	580.455,037 672.110,76	15.427
148	580.455,037 672.110,76	149	580.461,924 672.114,22	7.707	149	580.461,924 672.114,22	150	580.467,642 672.117,252	6.472	150	580.467,642 672.117,252	151	580.478,593 672.123,061	12.396
151	580.478,593 672.123,061	152	580.479,586 672.123,587	1.124	152	580.479,586 672.123,587	153	580.485,563 672.126,68	6.73	153	580.485,563 672.126,68	154	580.497,13 672.135,5	14.546
154	580.497,13 672.135,5	155	580.510,22 672.147,69	17.887	155	580.510,22 672.147,69	156	580.512,42 672.148,59	2.377	156	580.512,42 672.148,59	157	580.525,5 672.165,15	21.103
157	580.525,5 672.165,15	158	580.527,77 672.169,06	4.521	158	580.527,77 672.169,06	159	580.530,193 672.175,336	6.727	159	580.530,193 672.175,336	160	580.535,12 672.188,1	13.682
160	580.535,12 672.188,1	161	580.536,441 672.192,635	4.723	161	580.536,441 672.192,635	162	580.537,36 672.195,79	3.286	162	580.537,36 672.195,79	163	580.536,54 672.203,19	7.445
163	580.536,54 672.203,19	164	580.540,829 672.217,893	15.316	164	580.540,829 672.217,893	165	580.546,039 672.228,627	11.932	165	580.546,039 672.228,627	166	580.550,842 672.234,561	7.634
166	580.550,842 672.234,561	167	580.566,27 672.247,56	20.174	167	580.566,27 672.247,56	168	580.570,255 672.251,805	5.822	168	580.570,255 672.251,805	169	580.572,734 672.254,445	3.621
169	580.572,734 672.254,445	170	580.574,95 672.256,805	3.237	170	580.574,95 672.256,805	171	580.576,489 672.260,483	3.987	171	580.576,489 672.260,483	172	580.585,032 672.280,905	22.137
172	580.585,032 672.280,905	173	580.587,43 672.291,71	11.068	173	580.587,43 672.291,71	174	580.587,75 672.293,58	1.897	174	580.587,75 672.293,58	175	580.588,76 672.296,85	3.422
175	580.588,76 672.296,85	176	580.590,12 672.303,17	6.465	176	580.590,12 672.303,17	177	580.590,94 672.307,46	4.368	177	580.590,94 672.307,46	178	580.593,73 672.313,52	6.671
178	580.593,73 672.313,52	179	580.595,54 672.320,15	6.873	179	580.595,54 672.320,15	180	580.597,39 672.326,64	6.749	180	580.597,39 672.326,64	181	580.598,56 672.330,17	3.719
181	580.598,56 672.330,17	182	580.600,61 672.336,0	6.18	182	580.600,61 672.336,0	183	580.601,65 672.339,57	3.718	183	580.601,65 672.339,57	184	580.602,33 672.341,64	2.179
184	580.602,33 672.341,64	185	580.604,52 672.348,48	7.182	185	580.604,52 672.348,48	186	580.605,65 672.351,32	3.057	186	580.605,65 672.351,32	187	580.606,73 672.355,26	4.085
187	580.606,73 672.355,26	188	580.607,128 672.357,911	2.681	188	580.607,128 672.357,911	189	580.607,45 672.360,05	2.163	189	580.607,45 672.360,05	190	580.610,89 672.369,63	10.179
190	580.610,89 672.369,63	191	580.611,84 672.374,18	4.648	191	580.611,84 672.374,18	192	580.612,7 672.377,79	3.711	192	580.612,7 672.377,79	193	580.613,62 672.381,36	3.687
193	580.613,62 672.381,36	194	580.613,95 672.385,4	4.053	194	580.613,95 672.385,4	195	580.613,78 672.390,34	4.943	195	580.613,78 672.390,34	196	580.613,57 672.394,77	4.435
196	580.613,57 672.394,77	197	580.612,57 672.399,1	4.444	197	580.612,57 672.399,1	198	580.611,97 672.401,56	2.532	198	580.611,97 672.401,56	199	580.606,775 672.415,26	14.652
199	580.606,775 672.415,26	200	580.599,764 672.434,406	20.389	200	580.599,764 672.434,406	201	580.595,411 672.440,511	7.498	201	580.595,411 672.440,511	202	580.589,673 672.448,61	9.926
202	580.589,673 672.448,61	203	580.583,971 672.458,282	11.228	203	580.583,971 672.458,282	204	580.581,73 672.463,661	5.827	204	580.581,73 672.463,661	205	580.579,56 672.470,54	7.213
205	580.579,56 672.470,54	206	580.584,8 672.480,37	11.139	206	580.584,8 672.480,37	207	580.587,372 672.484,485	4.853	207	580.587,372 672.484,485	208	580.592,949 672.493,407	10.522
208	580.592,949 672.493,407	209	580.604,041 672.505,775	16.613	209	580.604,041 672.505,775	1	580.612,374 672.514,034	11.732					

** Lungimile segmentelor sunt determinate în planul de proiecție Stereo 70 și sunt rotunjite la 1 milimetru.

*** Distanța dintre puncte este formată din segmente cumulate ce sunt mai mici decât valoarea 1 milimetru.

**DATE DESPRE IMOBILUL NR. 13412**

Oficiul de Cadastru și Publicitate Imobiliară SUCEAVA
Biroul de Cadastru și Publicitate Imobiliară Gura Humorului

A. Partea I. Descrierea imobilului

TEREN Intravilan

Adresa: Loc. Dragoiesti, Str Morii, Nr. 35, Jud. Suceava

Nr. Crt	Nr cadastral Nr. topografic	Suprafața* (mp)	Observații / Referințe
A1	31104	1.100	Sector cadastral:16 Teren neimprejmut;

Construcții

Crt	Nr cadastral Nr. topografic	Adresa	Observații / Referințe
A1.1		Loc. Dragoiesti, Str Morii, Nr. 35, Jud. Suceava	Nr. niveluri:1; S. construita la sol:76 mp; S. construita desfasurata:76 mp; LOCUINTA

B. Partea II. Proprietari și acte

Inscrieri privitoare la dreptul de proprietate și alte drepturi reale		Referințe
13227 / 14/11/2016		
Act Notarial nr. 4590, din 11/11/2016 emis de BIN Negura Adina Loredana;		
B3	Intabulare, drept de PROPRIETATE, dobandit prin Conventie, cota actuala 1/1, cota initiala 1/1 1) BRADATAN ILIE DRAGOS 2) BRADATAN RODICA	A1, A1.1

C. Partea III. SARCINI .

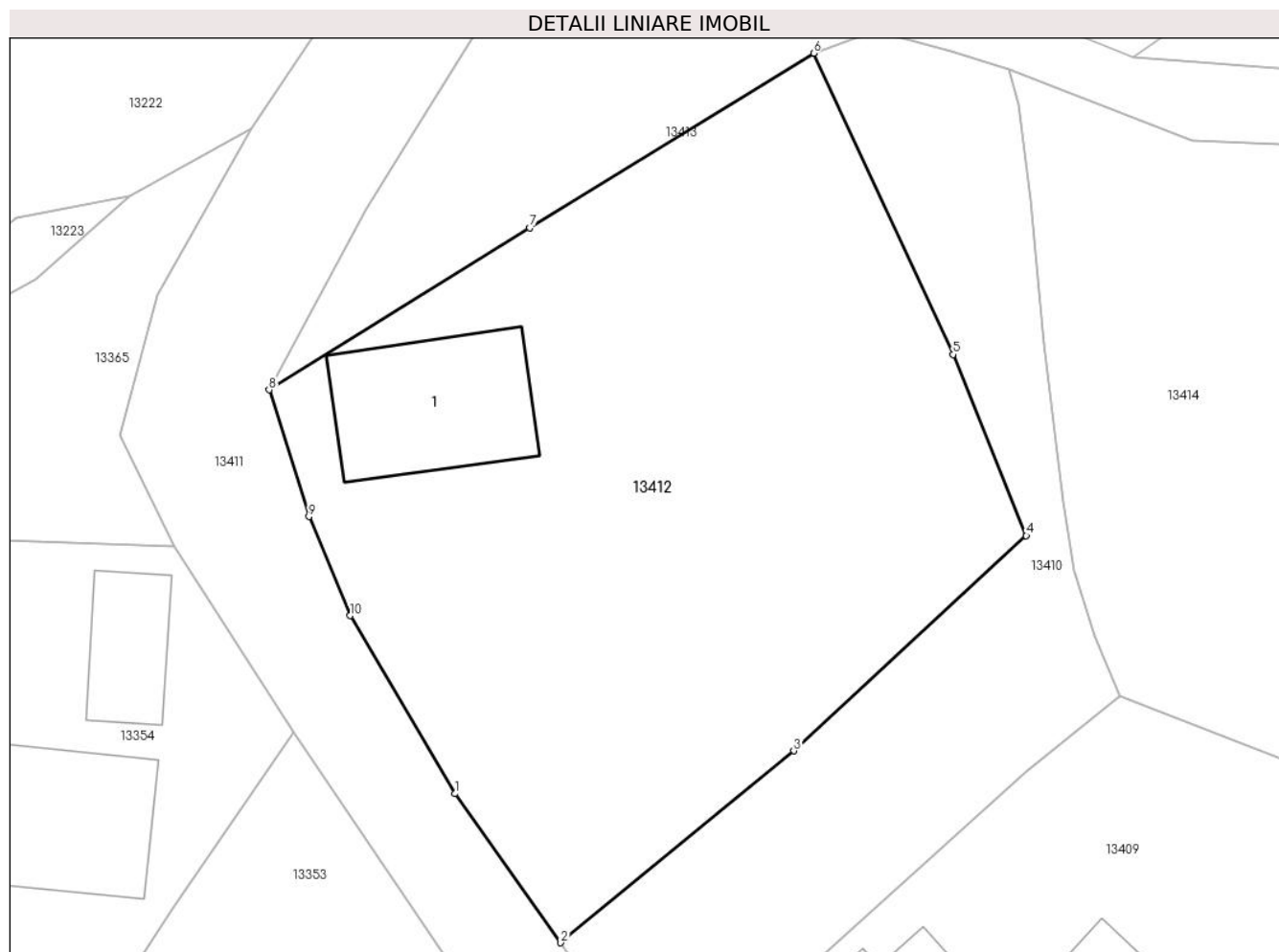
Inscrieri privind dezmembramintele dreptului de proprietate, drepturi reale de garanție și sarcini	Referințe
NU SUNT	

Anexa Nr. 1 La Partea I

Teren

Nr cadastral	Suprafața (mp)*	Observații / Referințe
31104	1.100	

* Suprafața este determinată în planul de proiecție Stereo 70.



Date referitoare la teren

Crt	Categorie folosință	Intravilan	Suprafața (mp)	Tarla	Parcelă	Nr. topo	Observații / Referințe
1	curți constructii	DA	1.100	-	-	-	

Date referitoare la construcții

Crt	Număr	Destinație construcție	Supraf. (mp)	Situație juridică	Observații / Referințe
A1.1		construcții de locuințe	76	Cu acte	Nr. niveluri:1; S. construita la sol:76 mp; S. construita desfasurata:76 mp; LOCUINTA

Lungime Segmente

1) Valorile lungimilor segmentelor sunt obținute din proiecție în plan.

Punct început	X / Y	Punct sfârșit	X / Y	Lungime segment (** (m)
1	580.589,673 672.448,61	2	580.595,411 672.440,511	9.926
2	580.595,411 672.440,511	3	580.608,073 672.450,934	16.4
3	580.608,073 672.450,934	4	580.620,715 672.462,618	17.214
4	580.620,715 672.462,618	5	580.616,739 672.472,466	10.62

Punct început	X / Y	Punct sfârșit	X / Y	Lungime segment (** (m)
5	580.616,739 672.472,466	6	580.609,159 672.488,827	18.032
6	580.609,159 672.488,827	7	580.593,728 672.479,348	18.11
7	580.593,728 672.479,348	8	580.579,56 672.470,54	16.683
8	580.579,56 672.470,54	9	580.581,73 672.463,661	7.213
9	580.581,73 672.463,661	10	580.583,971 672.458,282	5.827
10	580.583,971 672.458,282	1	580.589,673 672.448,61	11.228

** Lungimile segmentelor sunt determinate în planul de proiecție Stereo 70 și sunt rotunjite la 1 milimetru.

*** Distanța dintre puncte este formată din segmente cumulate ce sunt mai mici decât valoarea 1 milimetru.

**DATE DESPRE IMOBILUL NR. 13413**

Oficiul de Cadastru și Publicitate Imobiliară SUCEAVA
Biroul de Cadastru și Publicitate Imobiliară Gura Humorului

A. Partea I. Descrierea imobilului

TEREN Necunoscut

Adresa: Loc. Dragoiesti, Jud. Suceava

Nr. Crt	Nr cadastral Nr. topografic	Suprafața* (mp)	Observații / Referințe
A1		456	Sector cadastral:16 Teren neimprejmuit;

B. Partea II. Proprietari și acte

Inscrieri privitoare la dreptul de proprietate și alte drepturi reale		Referințe
13413 / 18/03/2022		
Act Normativ nr. 7, din 13/03/1996 emis de PARLAMENTUL ROMANIEI;		
B1	Inscrierea provizorie, drept de PROPRIETATE, dobandit prin Lege, cota actuala 1/1, cota initiala 1/1 1) COMUNA DRAGOIESTI, CIF:4441190	A1

C. Partea III. SARCINI .

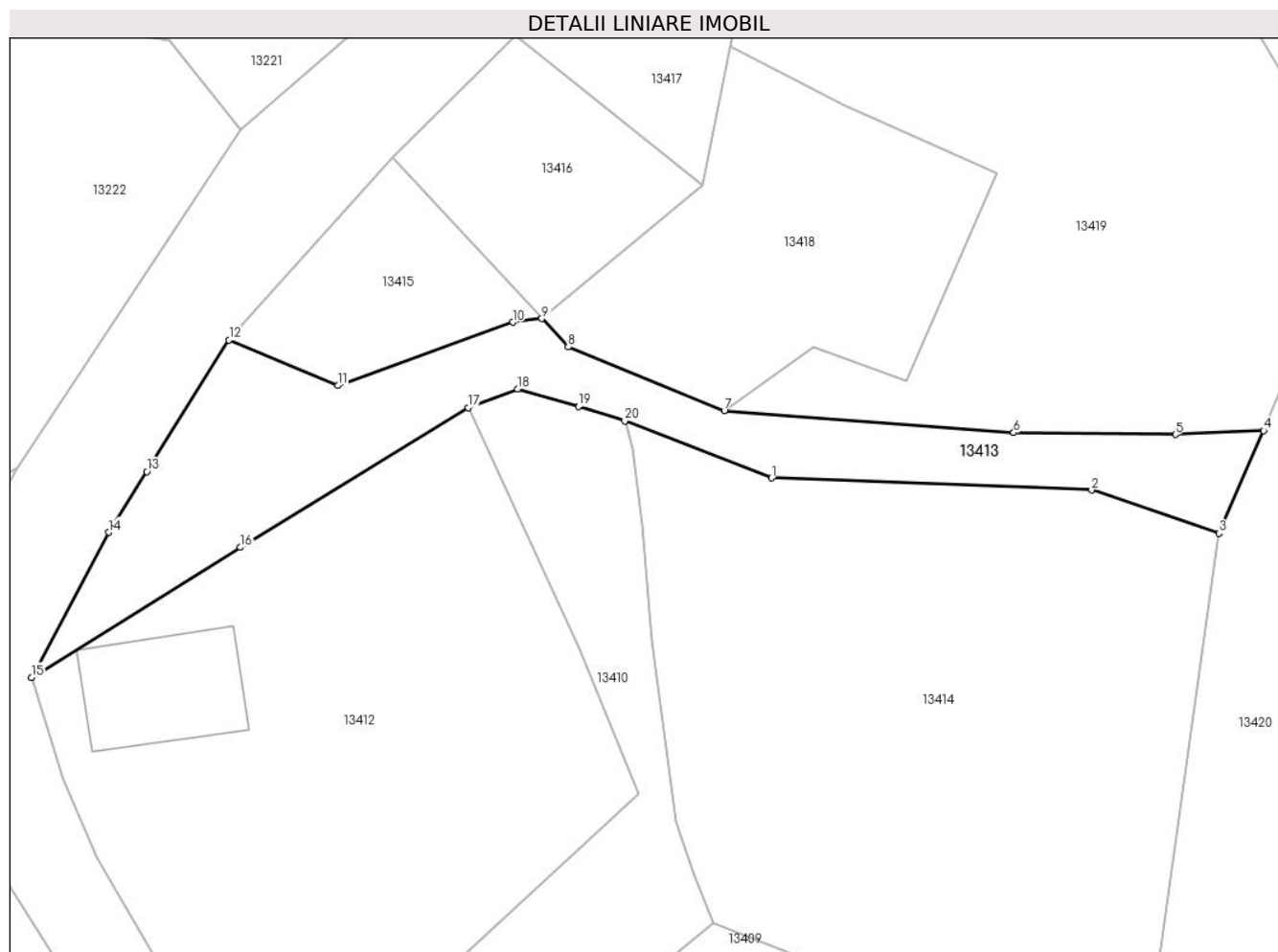
Inscrieri privind dezmembramintele dreptului de proprietate, drepturi reale de garanție și sarcini	Referințe
NU SUNT	

Anexa Nr. 1 La Partea I

Teren

Nr cadastral	Suprafața (mp)*	Observații / Referințe
	456	

* Suprafața este determinată în planul de proiecție Stereo 70.



Date referitoare la teren

Crt	Categorie folosință	Intravilan	Suprafața (mp)	Tarla	Parcelă	Nr. topo	Observații / Referințe
1	drum	DA	416	-	-	-	
2	drum	NU	40	-	-	-	

Lungime Segmente

1) Valorile lungimilor segmentelor sunt obținute din proiecție în plan.

Punct început	X / Y	Punct sfârșit	X / Y	Lungime segment (** (m)
1	580.629,734 672.484,062	2	580.651,453 672.483,24	21.735
2	580.651,453 672.483,24	3	580.660,085 672.480,31	9.116
3	580.660,085 672.480,31	4	580.663,117 672.487,263	7.585
4	580.663,117 672.487,263	5	580.657,126 672.487,002	5.997

Punct început	X / Y	Punct sfârșit	X / Y	Lungime segment (** (m)
5	580.657,126 672.487,002	6	580.646,16 672.487,127	10.967
6	580.646,16 672.487,127	7	580.626,533 672.488,605	19.683
7	580.626,533 672.488,605	8	580.615,941 672.492,944	11.446
8	580.615,941 672.492,944	9	580.614,166 672.494,858	2.61
9	580.614,166 672.494,858	10	580.612,184 672.494,614	1.997
10	580.612,184 672.494,614	11	580.600,332 672.490,316	12.607
11	580.600,332 672.490,316	12	580.592,949 672.493,407	8.004
12	580.592,949 672.493,407	13	580.587,372 672.484,485	10.522
13	580.587,372 672.484,485	14	580.584,8 672.480,37	4.853
14	580.584,8 672.480,37	15	580.579,56 672.470,54	11.139
15	580.579,56 672.470,54	16	580.593,728 672.479,348	16.683
16	580.593,728 672.479,348	17	580.609,159 672.488,827	18.11
17	580.609,159 672.488,827	18	580.612,527 672.490,067	3.589
18	580.612,527 672.490,067	19	580.616,644 672.488,907	4.277
19	580.616,644 672.488,907	20	580.619,798 672.487,933	3.301
20	580.619,798 672.487,933	1	580.629,734 672.484,062	10.663

** Lungimile segmentelor sunt determinate în planul de proiecție Stereo 70 și sunt rotunjite la 1 milimetru.

*** Distanța dintre puncte este formată din segmente cumulate ce sunt mai mici decât valoarea 1 milimetru.

**DATE DESPRE IMOBILUL NR. 13414**

Oficiul de Cadastru și Publicitate Imobiliară SUCEAVA
Biroul de Cadastru și Publicitate Imobiliară Gura Humorului

A. Partea I. Descrierea imobilului

TEREN Necunoscut

Adresa: Loc. Dragoiesti, Str Morii, Jud. Suceava

Nr. Crt	Nr cadastral Nr. topografic	Suprafața* (mp)	Observații / Referințe
A1		1.248	Sector cadastral:16 Teren neimprejmuit;

B. Partea II. Proprietari și acte

Inscrieri privitoare la dreptul de proprietate și alte drepturi reale		Referințe
13414 / 18/03/2022		
Act Normativ nr. 7, din 13/03/1996 emis de PARLAMENTUL ROMANIEI;		
B1	Inscrierea provizorie, drept de PROPRIETATE, dobandit prin Lege, cota actuala 1/1, cota initiala 1/1 1) COMUNA DRAGOIESTI, CIF:4441190	A1

C. Partea III. SARCINI .

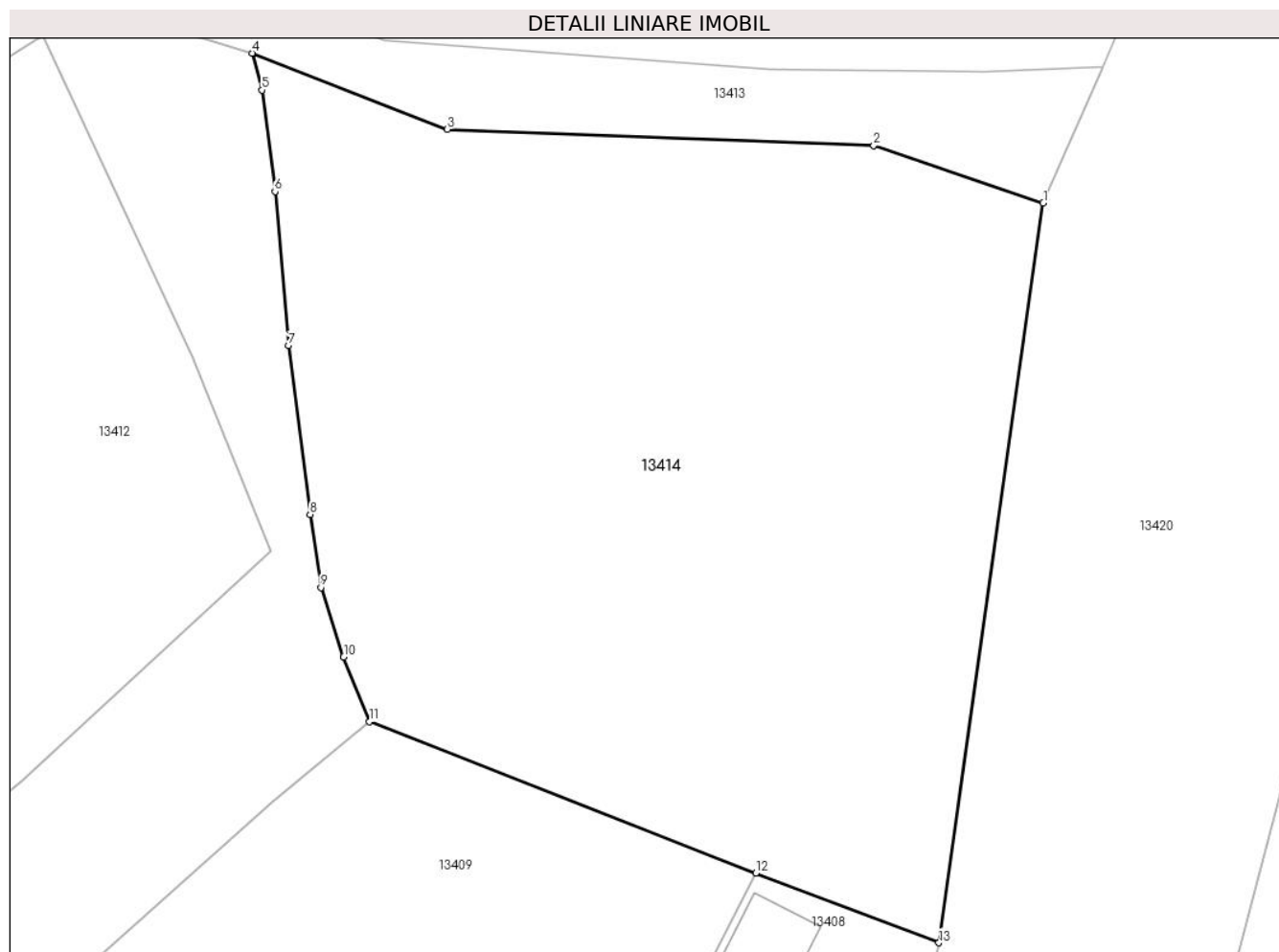
Inscrieri privind dezmembramintele dreptului de proprietate, drepturi reale de garanție și sarcini	Referințe
NU SUNT	

Anexa Nr. 1 La Partea I

Teren

Nr cadastral	Suprafața (mp)*	Observații / Referințe
	1.248	

* Suprafața este determinată în planul de proiecție Stereo 70.



Date referitoare la teren

Crt	Categorie folosință	Intravilan	Suprafața (mp)	Tarla	Parcelă	Nr. topo	Observații / Referințe
1	arabil	DA	904	-	-	-	
2	arabil	NU	344	-	-	-	

Lungime Segmente

1) Valorile lungimilor segmentelor sunt obținute din proiecție în plan.

Punct început	X / Y	Punct sfârșit	X / Y	Lungime segment (** (m)
1	580.660,085 672.480,31	2	580.651,453 672.483,24	9.116
2	580.651,453 672.483,24	3	580.629,734 672.484,062	21.735
3	580.629,734 672.484,062	4	580.619,798 672.487,933	10.663
4	580.619,798 672.487,933	5	580.620,303 672.486,063	1.937

Punct început	X / Y	Punct sfârșit	X / Y	Lungime segment (** (m)
5	580.620,303 672.486,063	6	580.620,962 672.480,888	5.217
6	580.620,962 672.480,888	7	580.621,651 672.473,057	7.861
7	580.621,651 672.473,057	8	580.622,746 672.464,456	8.67
8	580.622,746 672.464,456	9	580.623,296 672.460,736	3.76
9	580.623,296 672.460,736	10	580.624,457 672.457,205	3.717
10	580.624,457 672.457,205	11	580.625,781 672.453,926	3.536
11	580.625,781 672.453,926	12	580.645,463 672.446,214	21.139
12	580.645,463 672.446,214	13	580.654,773 672.442,662	9.965
13	580.654,773 672.442,662	1	580.660,085 672.480,31	38.021

** Lungimile segmentelor sunt determinate în planul de proiecție Stereo 70 și sunt rotunjite la 1 milimetru.

*** Distanța dintre puncte este formată din segmente cumulate ce sunt mai mici decât valoarea 1 milimetru.

**DATE DESPRE IMOBILUL NR. 13415**

Oficiul de Cadastru și Publicitate Imobiliară SUCEAVA
Biroul de Cadastru și Publicitate Imobiliară Gura Humorului

A. Partea I. Descrierea imobilului

TEREN Intravilan

Adresa: Loc. Dragoiesti, Str Morii, Jud. Suceava

Nr. Crt	Nr cadastral Nr. topografic	Suprafața* (mp)	Observații / Referințe
A1		158	Sector cadastral:16 Teren neimprejmuit;

B. Partea II. Proprietari și acte

Inscrieri privitoare la dreptul de proprietate și alte drepturi reale		Referințe
13415 / 18/03/2022		
Act Normativ nr. 7, din 13/03/1996 emis de PARLAMENTUL ROMANIEI;		
B1	Inscrierea provizorie, drept de PROPRIETATE, dobandit prin Lege, cota actuala 1/1, cota initiala 1/1 1) COMUNA DRAGOIESTI, CIF:4441190	A1

C. Partea III. SARCINI .

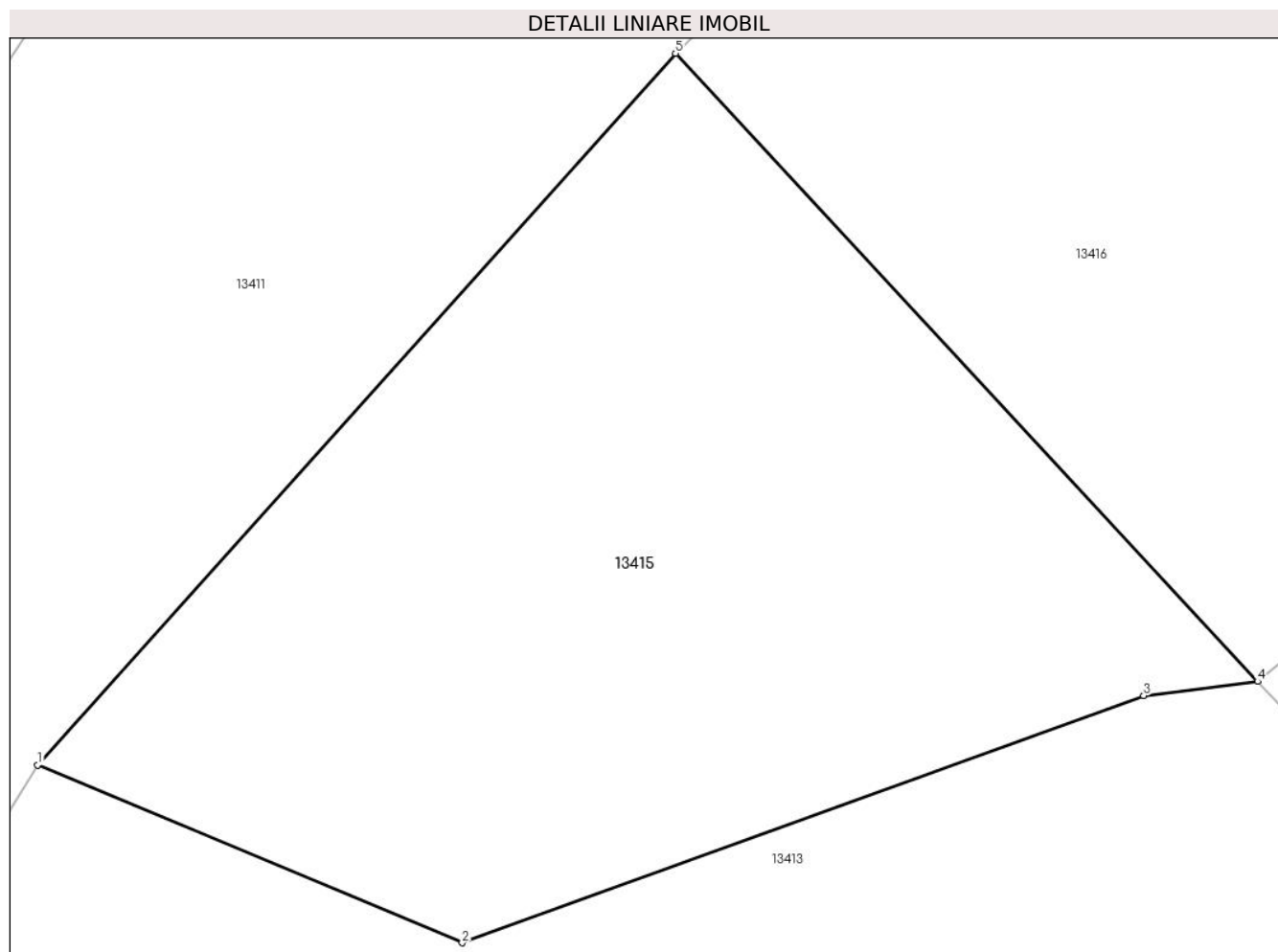
Inscrieri privind dezmembramintele dreptului de proprietate, drepturi reale de garanție și sarcini	Referințe
NU SUNT	

Anexa Nr. 1 La Partea I

Teren

Nr cadastral	Suprafața (mp)*	Observații / Referințe
	158	

* Suprafața este determinată în planul de proiecție Stereo 70.



Date referitoare la teren

Crt	Categorie folosință	Intravilan	Suprafața (mp)	Tarla	Parcelă	Nr. topo	Observații / Referințe
1	arabil	DA	158	-	-	-	

Lungime Segmente

1) Valorile lungimilor segmentelor sunt obținute din proiecție în plan.

Punct început	X / Y	Punct sfârșit	X / Y	Lungime segment (** (m)
1	580.592,949 672.493,407	2	580.600,332 672.490,316	8.004
2	580.600,332 672.490,316	3	580.612,184 672.494,614	12.607
3	580.612,184 672.494,614	4	580.614,166 672.494,858	1.997
4	580.614,166 672.494,858	5	580.604,041 672.505,775	14.889
5	580.604,041 672.505,775	1	580.592,949 672.493,407	16.613

**** Lungimile segmentelor sunt determinate în planul de proiecție Stereo 70 și sunt rotunjite la 1 milimetru.**

***** Distanța dintre puncte este formată din segmente cumulate ce sunt mai mici decât valoarea 1 milimetru.**

**DATE DESPRE IMOBILUL NR. 13416**

Oficiul de Cadastru și Publicitate Imobiliară SUCEAVA
Biroul de Cadastru și Publicitate Imobiliară Gura Humorului

A. Partea I. Descrierea imobilului

TEREN Intravilan

Adresa: Loc. Dragoiesti, Str Morii, Jud. Suceava

Nr. Crt	Nr cadastral Nr. topografic	Suprafața* (mp)	Observații / Referințe
A1	31161	200	Sector cadastral:16 Teren neimprejmuit;

B. Partea II. Proprietari și acte

Inscrieri privitoare la dreptul de proprietate și alte drepturi reale		Referințe
5954 / 06/06/2017		
Act Notarial nr. 1691, din 15/08/2006 emis de BNP MIRCEA EUGEN BOBRIC;		
B3	Intabulare, drept de PROPRIETATE, dobandit prin Conventie, cota actuala 1/1, cota initiala 1/1 1) CEPOI GHEORGHE 2) CEPOI VIORICA, BUN COMUN	A1

C. Partea III. SARCINI .

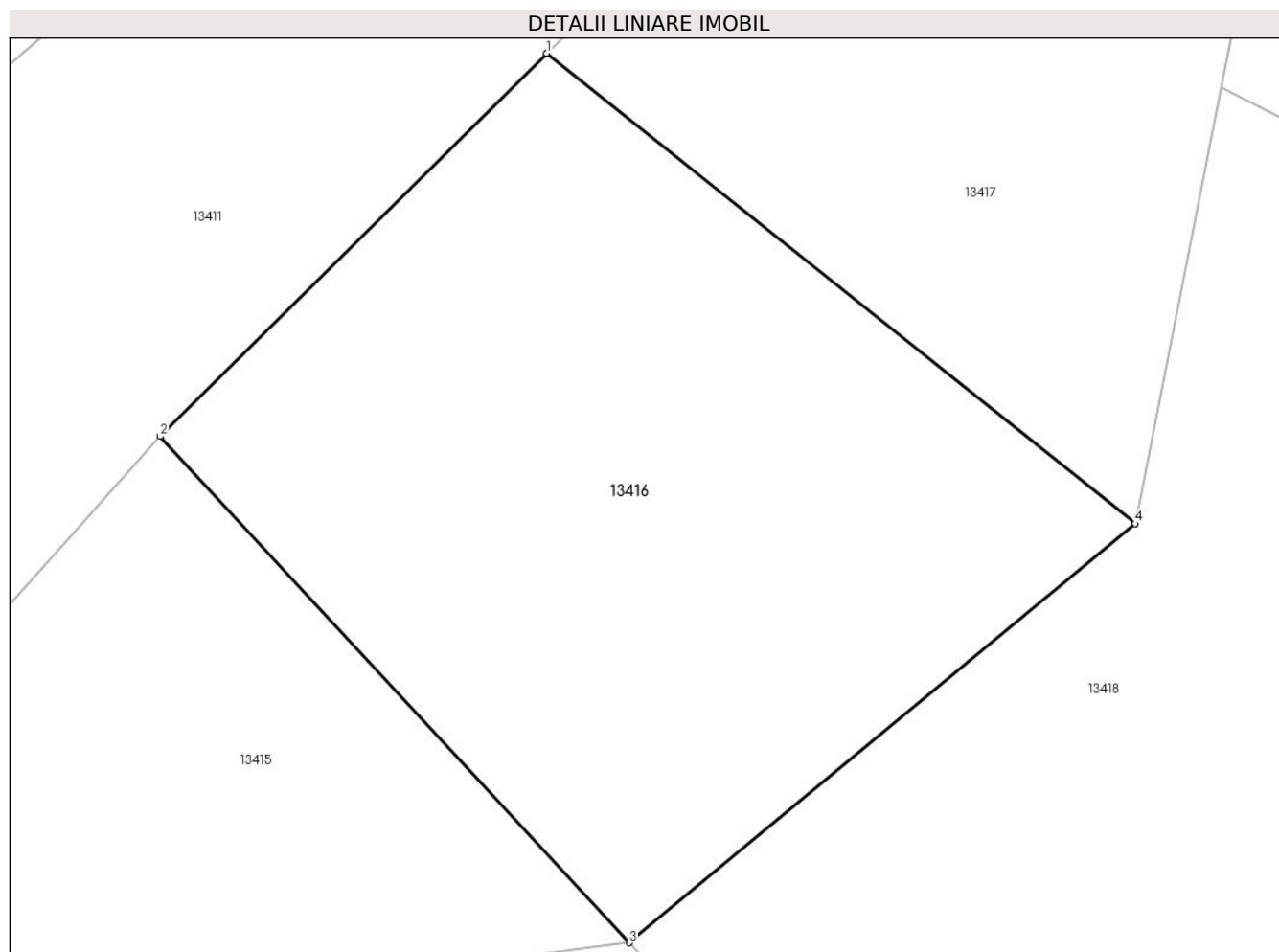
Inscrieri privind dezmembramintele dreptului de proprietate, drepturi reale de garanție și sarcini	Referințe
NU SUNT	

Anexa Nr. 1 La Partea I

Teren

Nr cadastral	Suprafața (mp)*	Observații / Referințe
31161	200	

* Suprafața este determinată în planul de proiecție Stereo 70.



Date referitoare la teren

Crt	Categorie folosință	Intravilan	Suprafața (mp)	Tarla	Parcelă	Nr. topo	Observații / Referințe
1	curți constructii	DA	200	-	-	-	

Lungime Segmente

1) Valorile lungimilor segmentelor sunt obținute din proiecție în plan.

Punct început	X / Y	Punct sfârșit	X / Y	Lungime segment (** (m)
1	580.612,374 672.514,034	2	580.604,041 672.505,775	11.732
2	580.604,041 672.505,775	3	580.614,166 672.494,858	14.889
3	580.614,166 672.494,858	4	580.625,077 672.503,893	14.166
4	580.625,077 672.503,893	1	580.612,374 672.514,034	16.254

**** Lungimile segmentelor sunt determinate în planul de proiecție Stereo 70 și sunt rotunjite la 1 milimetru.**

***** Distanța dintre puncte este formată din segmente cumulate ce sunt mai mici decât valoarea 1 milimetru.**

**DATE DESPRE IMOBILUL NR. 13417**

Oficiul de Cadastru și Publicitate Imobiliară SUCEAVA
Biroul de Cadastru și Publicitate Imobiliară Gura Humorului

A. Partea I. Descrierea imobilului

TEREN Intravilan

Adresa: Loc. Dragoiesti, Jud. Suceava

Nr. Crt	Nr cadastral Nr. topografic	Suprafața* (mp)	Observații / Referințe
A1	31176	200	Sector cadastral:16 Teren neimprejmuit;

B. Partea II. Proprietari și acte

Inscrieri privitoare la dreptul de proprietate și alte drepturi reale	Referințe
7604 / 11/07/2017	
Act Notarial nr. 1691, din 15/08/2006 emis de BNP BOBRIC MIRCEA EUGEN;	
B2	A1
Intabulare, drept de PROPRIETATE, dobandit prin Conventie, cota actuala 1/1, cota initiala 1/1	
1) CEPOI GHEORGHE	
2) CEPOI VIORICA, BUN COMUN	

C. Partea III. SARCINI .

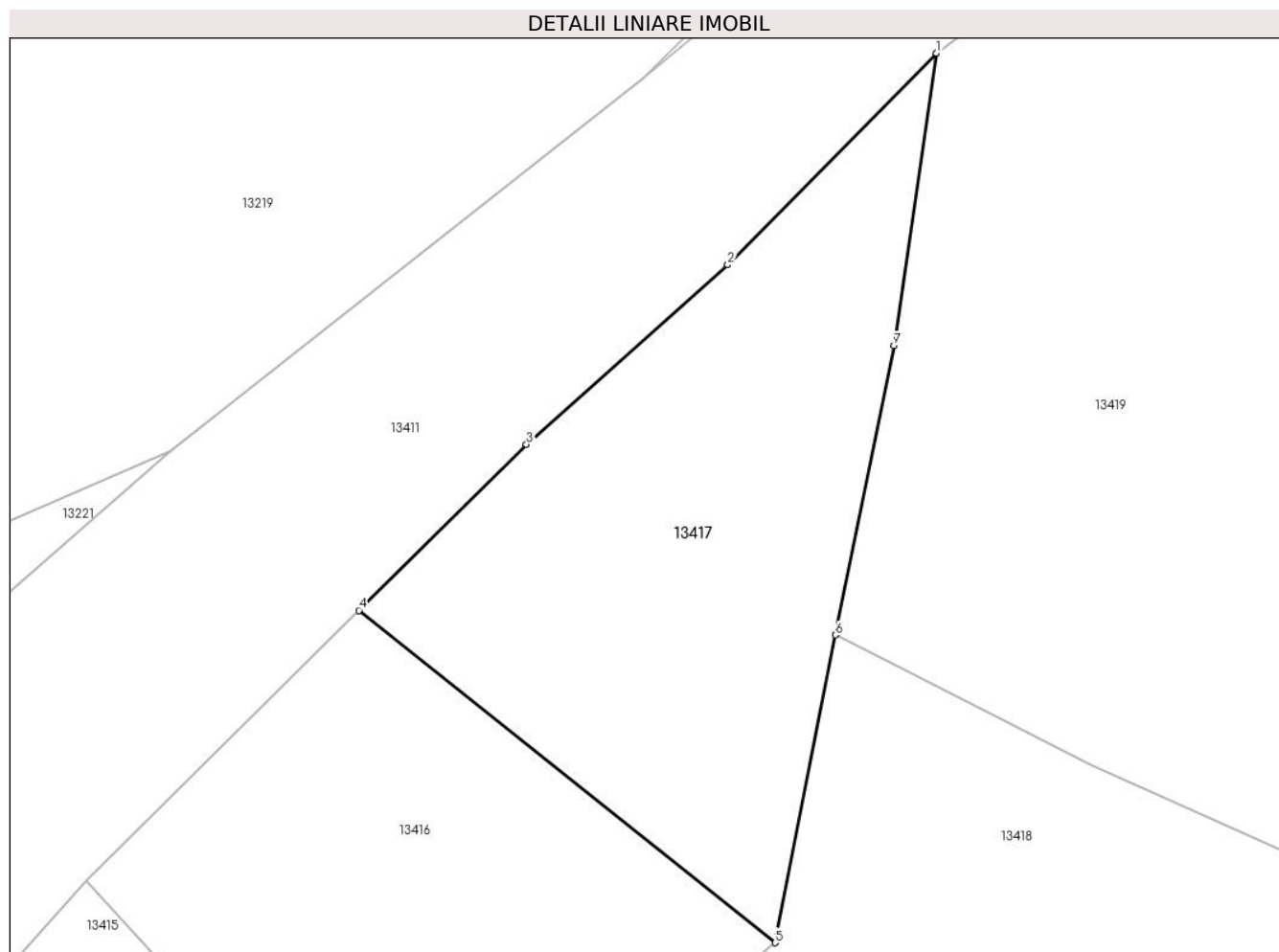
Inscrieri privind dezmembramintele dreptului de proprietate, drepturi reale de garanție și sarcini	Referințe
NU SUNT	

Anexa Nr. 1 La Partea I

Teren

Nr cadastral	Suprafața (mp)*	Observații / Referințe
31176	200	

* Suprafața este determinată în planul de proiecție Stereo 70.



Date referitoare la teren

Crt	Categorie folosință	Intravilan	Suprafața (mp)	Tarla	Parcelă	Nr. topo	Observații / Referințe
1	curți constructii	DA	200	-	-	-	

Lungime Segmente

1) Valorile lungimilor segmentelor sunt obținute din proiecție în plan.

Punct început	X / Y	Punct sfârșit	X / Y	Lungime segment (** (m)
1	580.630,007 672.531,034	2	580.623,633 672.524,577	9.073
2	580.623,633 672.524,577	3	580.617,488 672.519,102	8.23
3	580.617,488 672.519,102	4	580.612,374 672.514,034	7.2
4	580.612,374 672.514,034	5	580.625,077 672.503,893	16.254
5	580.625,077 672.503,893	6	580.626,919 672.513,284	9.57

Punct început	X / Y	Punct sfârșit	X / Y	Lungime segment (** (m)
6	580.626,919 672.513,284	7	580.628,707 672.522,114	9.009
7	580.628,707 672.522,114	1	580.630,007 672.531,034	9.014

** Lungimile segmentelor sunt determinate în planul de proiecție Stereo 70 și sunt rotunjite la 1 milimetru.

*** Distanța dintre puncte este formată din segmente cumulate ce sunt mai mici decât valoarea 1 milimetru.

**DATE DESPRE IMOBILUL NR. 13418**

Oficiul de Cadastru și Publicitate Imobiliară SUCEAVA
Biroul de Cadastru și Publicitate Imobiliară Gura Humorului

A. Partea I. Descrierea imobilului

TEREN Intravilan

Adresa: Loc. Dragoiesti, Str Morii, Jud. Suceava

Nr. Crt	Nr cadastral Nr. topografic	Suprafața* (mp)	Observații / Referințe
A1	31162	400	Sector cadastral:16 Teren neimprejmuit;

B. Partea II. Proprietari și acte

Inscrieri privitoare la dreptul de proprietate și alte drepturi reale	Referințe
5955 / 06/06/2017	
Act Notarial nr. 1691, din 15/08/2006 emis de BNP MIRCEA EUGEN BOBRIC;	
B1	A1
Intabulare, drept de PROPRIETATE, dobandit prin Conventie, cota actuala 1/1, cota initiala 1/1	
1) CEPOI GHEORGHE	
2) CEPOI VIORICA, BUN COMUN	

C. Partea III. SARCINI .

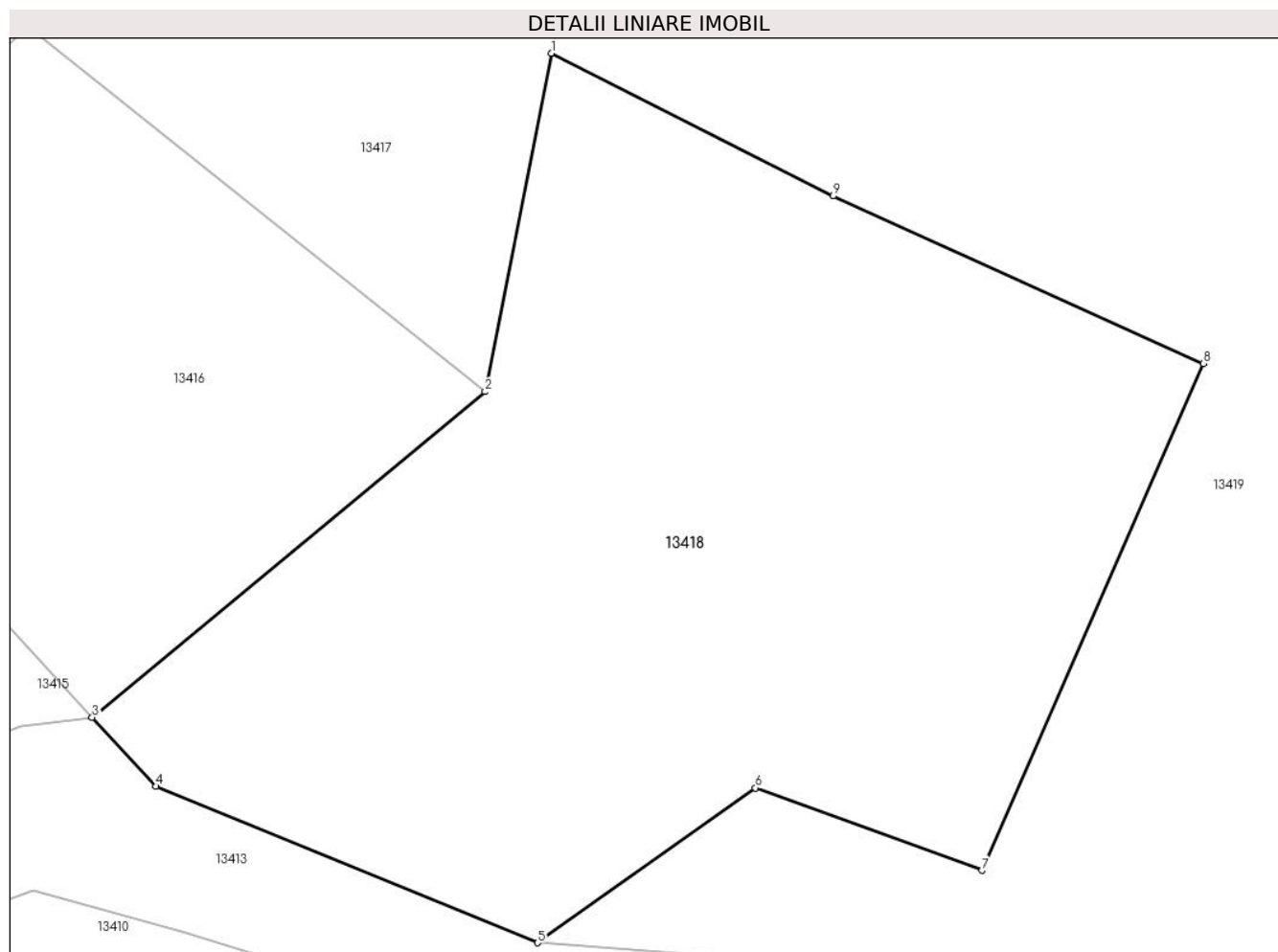
Inscrieri privind dezmembramintele dreptului de proprietate, drepturi reale de garanție și sarcini	Referințe
NU SUNT	

Anexa Nr. 1 La Partea I

Teren

Nr cadastral	Suprafața (mp)*	Observații / Referințe
31162	400	

* Suprafața este determinată în planul de proiecție Stereo 70.



Date referitoare la teren

Crt	Categorie folosință	Intravilan	Suprafața (mp)	Tarla	Parcelă	Nr. topo	Observații / Referințe
1	arabil	DA	400	-	-	-	

Lungime Segmente

1) Valorile lungimilor segmentelor sunt obținute din proiecție în plan.

Punct început	X / Y	Punct sfârșit	X / Y	Lungime segment (** (m)
1	580.626,919 672.513,284	2	580.625,077 672.503,893	9.57
2	580.625,077 672.503,893	3	580.614,166 672.494,858	14.166
3	580.614,166 672.494,858	4	580.615,941 672.492,944	2.61
4	580.615,941 672.492,944	5	580.626,533 672.488,605	11.446
5	580.626,533 672.488,605	6	580.632,577 672.492,9	7.415

Punct început	X / Y	Punct sfârșit	X / Y	Lungime segment (** (m)
6	580.632,577 672.492,9	7	580.638,873 672.490,61	6.7
7	580.638,873 672.490,61	8	580.645,01 672.504,674	15.345
8	580.645,01 672.504,674	9	580.634,732 672.509,322	11.28
9	580.634,732 672.509,322	1	580.626,919 672.513,284	8.76

** Lungimile segmentelor sunt determinate în planul de proiecție Stereo 70 și sunt rotunjite la 1 milimetru.

*** Distanța dintre puncte este formată din segmente cumulate ce sunt mai mici decât valoarea 1 milimetru.

**DATE DESPRE IMOBILUL NR. 13419**

Oficiul de Cadastru și Publicitate Imobiliară SUCEAVA
Biroul de Cadastru și Publicitate Imobiliară Gura Humorului

A. Partea I. Descrierea imobilului

TEREN Necunoscut

Adresa: Loc. Dragoiesti, Str Morii, Nr. 33, Jud. Suceava

Nr. Crt	Nr cadastral Nr. topografic	Suprafața* (mp)	Observații / Referințe
A1		1.992	Sector cadastral:16 Teren neimprejmuit;

B. Partea II. Proprietari și acte

Inscrieri privitoare la dreptul de proprietate și alte drepturi reale		Referințe
13419 / 18/03/2022		
Act Normativ nr. 7, din 13/03/1996 emis de PARLAMENTUL ROMANIEI;		
B1	Inscrierea provizorie, drept de PROPRIETATE, dobandit prin Lege, cota actuala 1/1, cota initiala 1/1	A1
1) COMUNA DRAGOIESTI, CIF:4441190, PROPRIETAR NEIDENTIFICAT		

C. Partea III. SARCINI .

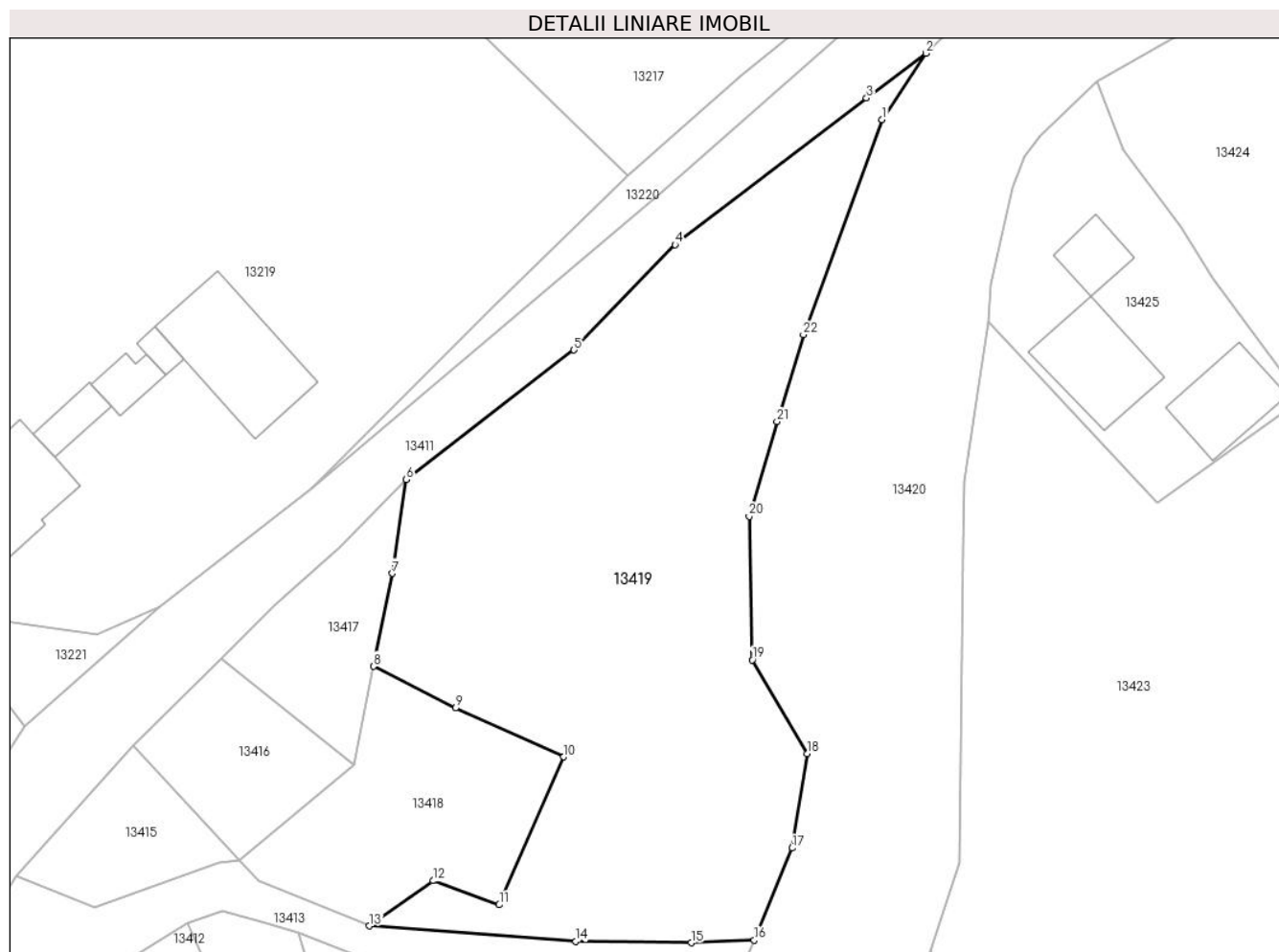
Inscrieri privind dezmembramintele dreptului de proprietate, drepturi reale de garanție și sarcini	Referințe
NU SUNT	

Anexa Nr. 1 La Partea I

Teren

Nr cadastral	Suprafața (mp)*	Observații / Referințe
	1.992	

* Suprafața este determinată în planul de proiecție Stereo 70.



Date referitoare la teren

Crt	Categorie folosință	Intravilan	Suprafața (mp)	Tarla	Parcelă	Nr. topo	Observații / Referințe
1	arabil	DA	1.839	-	-	-	
2	arabil	NU	153	29	593	-	

Lungime Segmente

1) Valorile lungimilor segmentelor sunt obținute din proiecție în plan.

Punct început	X / Y	Punct sfârșit	X / Y	Lungime segment (** (m))
1	580.675,284 672.565,246	2	580.679,45 672.571,57	7.573
3	580.673,804 672.567,313	4	580.655,583 672.553,377	22.939
5	580.645,984 672.543,359	6	580.630,007 672.531,034	20.178
7	580.628,707 672.522,114	8	580.626,919 672.513,284	9.009

Punct început	X / Y	Punct sfârșit	X / Y	Lungime segment (** (m))
2	580.679,45 672.571,57	3	580.673,804 672.567,313	7.071
4	580.655,583 672.553,377	5	580.645,984 672.543,359	13.874
6	580.630,007 672.531,034	7	580.628,707 672.522,114	9.014
8	580.626,919 672.513,284	9	580.634,732 672.509,322	8.76

Punct început	X / Y	Punct sfârșit	X / Y	Lungime segment (** (m)
9	580.634,732 672.509,322	10	580.645,01 672.504,674	11.28
11	580.638,873 672.490,61	12	580.632,577 672.492,9	6.7
13	580.626,533 672.488,605	14	580.646,16 672.487,127	19.683
15	580.657,126 672.487,002	16	580.663,117 672.487,263	5.997
17	580.666,744 672.496,007	18	580.668,17 672.504,969	9.075
19	580.662,947 672.513,903	20	580.662,638 672.527,541	13.642
21	580.665,304 672.536,546	22	580.667,798 672.544,818	8.64

Punct început	X / Y	Punct sfârșit	X / Y	Lungime segment (** (m)
10	580.645,01 672.504,674	11	580.638,873 672.490,61	15.345
12	580.632,577 672.492,9	13	580.626,533 672.488,605	7.415
14	580.646,16 672.487,127	15	580.657,126 672.487,002	10.967
16	580.663,117 672.487,263	17	580.666,744 672.496,007	9.466
18	580.668,17 672.504,969	19	580.662,947 672.513,903	10.349
20	580.662,638 672.527,541	21	580.665,304 672.536,546	9.391
22	580.667,798 672.544,818	1	580.675,284 672.565,246	21.756

** Lungimile segmentelor sunt determinate în planul de proiecție Stereo 70 și sunt rotunjite la 1 milimetru.

*** Distanța dintre puncte este formată din segmente cumulate ce sunt mai mici decât valoarea 1 milimetru.

**DATE DESPRE IMOBILUL NR. 13420**

Oficiul de Cadastru și Publicitate Imobiliară SUCEAVA
Biroul de Cadastru și Publicitate Imobiliară Gura Humorului

A. Partea I. Descrierea imobilului

TEREN Necunoscut

Adresa: Loc. Dragoiesti, Jud. Suceava

Nr. Crt	Nr cadastral Nr. topografic	Suprafața* (mp)	Observații / Referințe
A1		12.385	Sector cadastral:16 Teren neimprejmuit;

B. Partea II. Proprietari și acte

Inscrieri privitoare la dreptul de proprietate și alte drepturi reale		Referințe
13420 / 18/03/2022		
Act Normativ nr. 7, din 13/03/1996 emis de PARLAMENTUL ROMANIEI;		
B1	Inscrierea provizorie, drept de PROPRIETATE, dobandit prin Lege, cota actuala 1/1, cota initiala 1/1 1) COMUNA DRAGOIESTI, CIF:4441190	A1

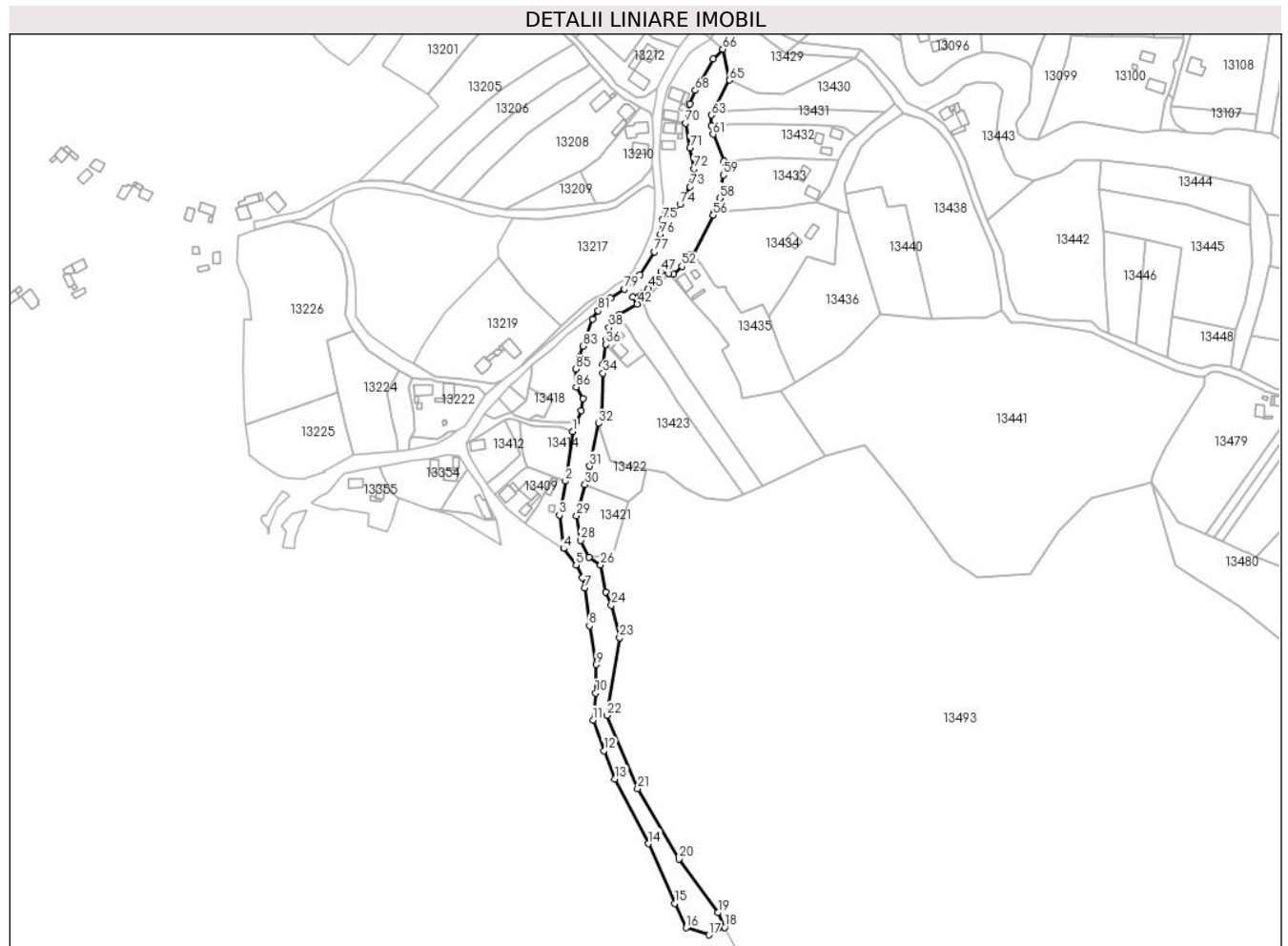
C. Partea III. SARCINI .

Inscrieri privind dezmembramintele dreptului de proprietate, drepturi reale de garanție și sarcini	Referințe
NU SUNT	

Teren

Nr cadastral	Suprafața (mp)*	Observații / Referințe
	12.385	

* Suprafața este determinată în planul de proiecție Stereo 70.



Date referitoare la teren

Crt	Categorie folosință	Intravilan	Suprafața (mp)	Tarla	Parcelă	Nr. topo	Observații / Referințe
1	ape curgătoare	DA	5.143	-	-	-	
2	ape curgătoare	DA	451	-	-	-	
3	ape curgătoare	NU	6.791	29	592	-	

Lungime Segmente

1) Valorile lungimilor segmentelor sunt obținute din proiecție în plan.

Punct început	X / Y	Punct sfârșit	X / Y	Lungime segment
1	580.660,085 672.480,31	2	580.654,773 672.442,662	38.021
4	580.653,265 672.391,74	5	580.662,799 672.379,172	15.775
7	580.669,159 672.361,999	8	580.672,818 672.333,307	28.924
2	580.654,773 672.442,662	3	580.650,11 672.417,035	26.048
5	580.662,799 672.379,172	6	580.667,794 672.369,638	10.763
8	580.672,818 672.333,307	9	580.677,891 672.304,037	29.706
3	580.650,11 672.417,035	4	580.653,265 672.391,74	25.491
6	580.667,794 672.369,638	7	580.669,159 672.361,999	7.76
9	580.677,891 672.304,037	10	580.677,566 672.282,565	21.474

Punct început	X / Y	Punct sfârșit	X / Y	Lungime segment	Punct început	X / Y	Punct sfârșit	X / Y	Lungime segment	Punct început	X / Y	Punct sfârșit	X / Y	Lungime segment
10	580.677,566 672.282,565	11	580.675,717 672.261,972	20.676	11	580.675,717 672.261,972	12	580.683,908 672.238,976	24.411	12	580.683,908 672.238,976	13	580.692,216 672.217,482	23.044
13	580.692,216 672.217,482	14	580.717,584 672.168,622	55.053	14	580.717,584 672.168,622	15	580.737,342 672.123,439	49.314	15	580.737,342 672.123,439	16	580.746,193 672.104,91	20.534
16	580.746,193 672.104,91	17	580.763,481 672.099,582	18.09	17	580.763,481 672.099,582	18	580.775,275 672.105,178	13.054	18	580.775,275 672.105,178	19	580.770,058 672.116,316	12.299
19	580.770,058 672.116,316	20	580.740,696 672.156,936	50.121	20	580.740,696 672.156,936	21	580.709,393 672.210,055	61.656	21	580.709,393 672.210,055	22	580.686,088 672.265,566	60.205
22	580.686,088 672.265,566	23	580.695,742 672.324,362	59.583	23	580.695,742 672.324,362	24	580.689,444 672.348,844	25.279	24	580.689,444 672.348,844	25	580.685,084 672.358,851	10.916
25	580.685,084 672.358,851	26	580.681,403 672.379,389	20.865	26	580.681,403 672.379,389	27	580.672,744 672.384,951	10.291	27	580.672,744 672.384,951	28	580.666,28 672.398,001	14.563
28	580.666,28 672.398,001	29	580.663,244 672.416,493	18.74	29	580.663,244 672.416,493	30	580.669,471 672.440,077	24.392	30	580.669,471 672.440,077	31	580.673,146 672.453,996	14.396
31	580.673,146 672.453,996	32	580.679,876 672.486,277	32.975	32	580.679,876 672.486,277	33	580.682,648 672.494,562	8.736	33	580.682,648 672.494,562	34	580.683,024 672.524,324	29.764
34	580.683,024 672.524,324	35	580.683,107 672.530,894	6.571	35	580.683,107 672.530,894	36	580.685,416 672.546,041	15.322	36	580.685,416 672.546,041	37	580.685,624 672.549,552	3.517
37	580.685,624 672.549,552	38	580.687,677 672.558,75	9.424	38	580.687,677 672.558,75	39	580.688,872 672.561,745	3.225	39	580.688,872 672.561,745	40	580.690,334 672.563,763	2.492
40	580.690,334 672.563,763	41	580.695,694 672.568,891	7.418	41	580.695,694 672.568,891	42	580.709,099 672.576,524	15.426	42	580.709,099 672.576,524	43	580.705,65 672.581,85	6.345
43	580.705,65 672.581,85	44	580.713,26 672.585,08	8.267	44	580.713,26 672.585,08	45	580.717,41 672.588,38	5.302	45	580.717,41 672.588,38	46	580.723,37 672.594,55	8.578
46	580.723,37 672.594,55	47	580.727,0 672.600,94	7.349	47	580.727,0 672.600,94	48	580.728,35 672.603,6	2.983	48	580.728,35 672.603,6	49	580.731,53 672.604,53	3.313
49	580.731,53 672.604,53	50	580.733,142 672.599,641	5.148	50	580.733,142 672.599,641	51	580.736,444 672.599,055	3.354	51	580.736,444 672.599,055	52	580.742,782 672.605,065	8.734
52	580.742,782 672.605,065	53	580.746,812 672.610,122	6.466	53	580.746,812 672.610,122	54	580.748,759 672.613,561	3.952	54	580.748,759 672.613,561	55	580.751,545 672.613,698	2.789
55	580.751,545 672.613,698	56	580.766,704 672.643,763	33.67	56	580.766,704 672.643,763	57	580.767,518 672.646,001	2.381	57	580.767,518 672.646,001	58	580.771,402 672.656,672	11.356
58	580.771,402 672.656,672	59	580.774,356 672.674,273	17.847	59	580.774,356 672.674,273	60	580.774,98 672.684,732	10.478	60	580.774,98 672.684,732	61	580.766,507 672.704,936	21.909
61	580.766,507 672.704,936	62	580.765,44 672.711,649	6.797	62	580.765,44 672.711,649	63	580.765,255 672.719,475	7.828	63	580.765,255 672.719,475	64	580.767,024 672.722,857	3.817
64	580.767,024 672.722,857	65	580.779,08 672.745,913	26.018	65	580.779,08 672.745,913	66	580.773,944 672.769,291	23.936	66	580.773,944 672.769,291	67	580.766,483 672.761,879	10.517
67	580.766,483 672.761,879	68	580.753,031 672.738,11	27.312	68	580.753,031 672.738,11	69	580.748,772 672.727,884	11.077	69	580.748,772 672.727,884	70	580.745,582 672.713,248	14.98
70	580.745,582 672.713,248	71	580.749,006 672.694,886	18.679	71	580.749,006 672.694,886	72	580.751,912 672.678,693	16.452	72	580.751,912 672.678,693	73	580.748,971 672.665,237	13.774
73	580.748,971 672.665,237	74	580.741,551 672.652,009	15.167	74	580.741,551 672.652,009	75	580.728,18 672.640,26	17.8	75	580.728,18 672.640,26	76	580.726,62 672.629,13	11.239
76	580.726,62 672.629,13	77	580.722,07 672.616,07	13.83	77	580.722,07 672.616,07	78	580.711,098 672.598,891	20.384	78	580.711,098 672.598,891	79	580.699,437 672.587,79	16.1
79	580.699,437 672.587,79	80	580.689,085 672.580,957	12.404	80	580.689,085 672.580,957	81	580.679,45 672.571,57	13.452	81	580.679,45 672.571,57	82	580.675,284 672.565,246	7.573
82	580.675,284 672.565,246	83	580.667,798 672.544,818	21.756	83	580.667,798 672.544,818	84	580.665,304 672.536,546	8.64	84	580.665,304 672.536,546	85	580.662,638 672.527,541	9.391
85	580.662,638 672.527,541	86	580.662,947 672.513,903	13.642	86	580.662,947 672.513,903	87	580.668,17 672.504,969	10.349	87	580.668,17 672.504,969	88	580.666,744 672.496,007	9.075
88	580.666,744 672.496,007	89	580.663,117 672.487,263	9.466	89	580.663,117 672.487,263	1	580.660,085 672.480,31	7.585					

** Lungimile segmentelor sunt determinate în planul de proiecție Stereo 70 și sunt rotunjite la 1 milimetru.

*** Distanța dintre puncte este formată din segmente cumulate ce sunt mai mici decât valoarea 1 milimetru.

**DATE DESPRE IMOBILUL NR. 13421**

Oficiul de Cadastru și Publicitate Imobiliară SUCEAVA
Biroul de Cadastru și Publicitate Imobiliară Gura Humorului

A. Partea I. Descrierea imobilului

TEREN Extravilan

Adresa: Jud. Suceava

Nr. Crt	Nr cadastral Nr. topografic	Suprafața* (mp)	Observații / Referințe
A1		1.501	Sector cadastral:16 Teren neimprejmuit;

B. Partea II. Proprietari și acte

Inscrieri privitoare la dreptul de proprietate și alte drepturi reale		Referințe
13421 / 18/03/2022		
Act Normativ nr. 7, din 13/03/1996 emis de PARLAMENTUL ROMANIEI;		
B1	Intabulare, drept de PROPRIETATE, dobandit prin Lege, cota actuala 1/1, cota initiala 1/1 1) NEIDENTIFICAT NEIDENTIFICAT	A1
Act Administrativ nr. 2087, din 14/03/2022 emis de PRIMARIA COMUNEI DRAGOIESTI;		
B2	Se noteaza posesia factica in favoarea lui 1) BRADATAN ILIE-DRAGOS	A1

C. Partea III. SARCINI .

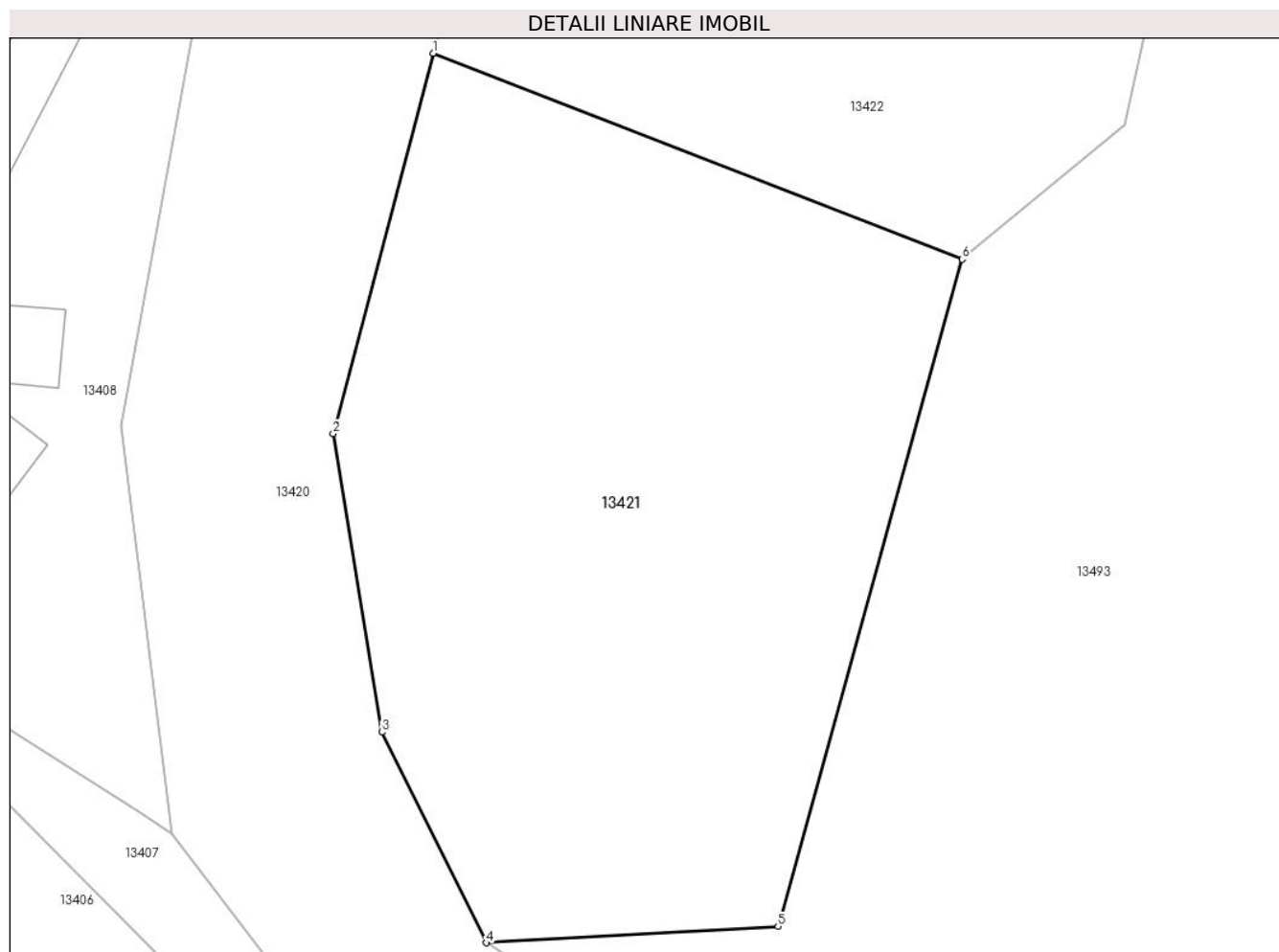
Inscrieri privind dezmembramintele dreptului de proprietate, drepturi reale de garanție și sarcini	Referințe
NU SUNT	

Anexa Nr. 1 La Partea I

Teren

Nr cadastral	Suprafața (mp)*	Observații / Referințe
	1.501	

* Suprafața este determinată în planul de proiecție Stereo 70.



Date referitoare la teren

Crt	Categorie folosință	Intravilan	Suprafața (mp)	Tarla	Parcelă	Nr. topo	Observații / Referințe
1	arabil	NU	1.501	29	581,582,583	-	

Lungime Segmente

1) Valorile lungimilor segmentelor sunt obținute din proiecție în plan.

Punct început	X / Y	Punct sfârșit	X / Y	Lungime segment (** (m)
1	580.669,471 672.440,077	2	580.663,244 672.416,493	24.392
2	580.663,244 672.416,493	3	580.666,28 672.398,001	18.74
3	580.666,28 672.398,001	4	580.672,744 672.384,951	14.563
4	580.672,744 672.384,951	5	580.690,836 672.385,968	18.121
5	580.690,836 672.385,968	6	580.702,26 672.427,312	42.893

Punct început	X / Y	Punct sfârșit	X / Y	Lungime segment (** (m)
6	580.702,26 672.427,312	1	580.669,471 672.440,077	35.186

** Lungimile segmentelor sunt determinate în planul de proiecție Stereo 70 și sunt rotunjite la 1 milimetru.

*** Distanța dintre puncte este formată din segmente cumulate ce sunt mai mici decât valoarea 1 milimetru.

**DATE DESPRE IMOBILUL NR. 13422**

Oficiul de Cadastru și Publicitate Imobiliară SUCEAVA
Biroul de Cadastru și Publicitate Imobiliară Gura Humorului

A. Partea I. Descrierea imobilului

TEREN Extravilan

Adresa: Jud. Suceava

Nr. Crt	Nr cadastral Nr. topografic	Suprafața* (mp)	Observații / Referințe
A1		1.189	Sector cadastral:16 Teren neimprejmuit;

B. Partea II. Proprietari și acte

Inscrieri privitoare la dreptul de proprietate și alte drepturi reale		Referințe
13422 / 18/03/2022		
Act Normativ nr. 7, din 13/03/1996 emis de PARLAMENTUL ROMANIEI;		
B1	Inscrierea provizorie, drept de PROPRIETATE, dobandit prin Lege, cota actuala 1/1, cota initiala 1/1 1) COMUNA DRAGOIESTI, CIF:4441190	A1

C. Partea III. SARCINI .

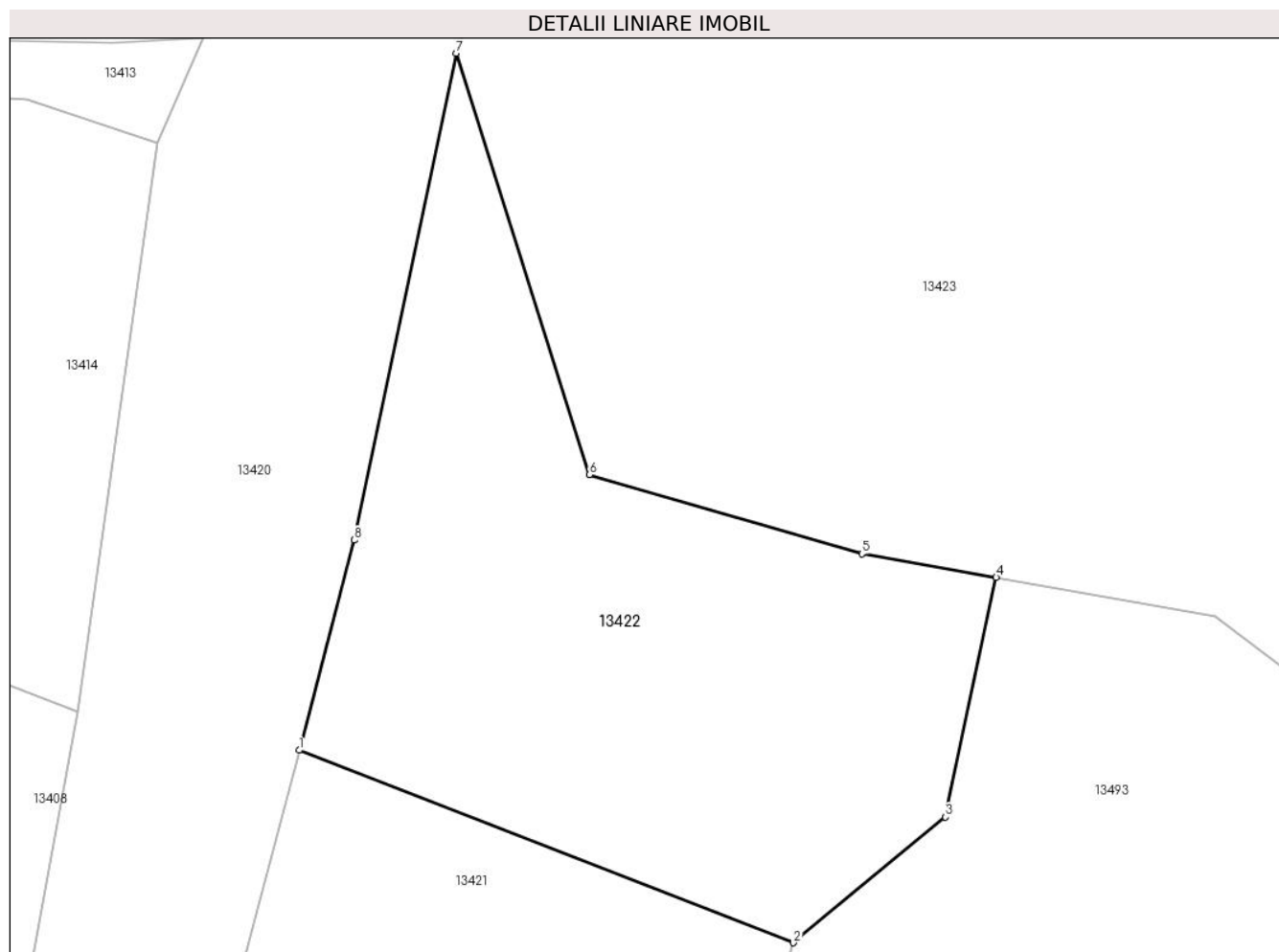
Inscrieri privind dezmembramintele dreptului de proprietate, drepturi reale de garanție și sarcini	Referințe
NU SUNT	

Anexa Nr. 1 La Partea I

Teren

Nr cadastral	Suprafața (mp)*	Observații / Referințe
	1.189	

* Suprafața este determinată în planul de proiecție Stereo 70.



Date referitoare la teren

Crt	Categorie folosință	Intravilan	Suprafața (mp)	Tarla	Parcelă	Nr. topo	Observații / Referințe
1	arabil	NU	1.189	29	581,582,583	-	

Lungime Segmente

1) Valorile lungimilor segmentelor sunt obținute din proiecție în plan.

Punct început	X / Y	Punct sfârșit	X / Y	Lungime segment (** (m)
1	580.669,471 672.440,077	2	580.702,26 672.427,312	35.186
2	580.702,26 672.427,312	3	580.712,351 672.435,637	13.082
3	580.712,351 672.435,637	4	580.715,711 672.451,529	16.243
4	580.715,711 672.451,529	5	580.706,805 672.453,091	9.042
5	580.706,805 672.453,091	6	580.688,716 672.458,344	18.836

Punct început	X / Y	Punct sfârșit	X / Y	Lungime segment (** (m)
6	580.688,716 672.458,344	7	580.679,876 672.486,277	29.298
7	580.679,876 672.486,277	8	580.673,146 672.453,996	32.975
8	580.673,146 672.453,996	1	580.669,471 672.440,077	14.396

** Lungimile segmentelor sunt determinate în planul de proiecție Stereo 70 și sunt rotunjite la 1 milimetru.

*** Distanța dintre puncte este formată din segmente cumulate ce sunt mai mici decât valoarea 1 milimetru.

**DATE DESPRE IMOBILUL NR. 13423**

Oficiul de Cadastru și Publicitate Imobiliară SUCEAVA
 Biroul de Cadastru și Publicitate Imobiliară Gura Humorului

A. Partea I. Descrierea imobilului

TEREN Necunoscut

Adresa: Loc. Dragoiesti, Str Morii, Jud. Suceava

Nr. Crt	Nr cadastral Nr. topografic	Suprafața* (mp)	Observații / Referințe
A1	30966	6.143	Sector cadastral:16 Teren neimprejmuit;

B. Partea II. Proprietari și acte

Inscrieri privitoare la dreptul de proprietate și alte drepturi reale		Referințe
13373 / 04/12/2015		
Act Notarial nr. 42, din 25/11/2015 emis de LACATUS ARTEMIZIA;		
B3	Intabulare, drept de PROPRIETATE, dobandit prin Succesiune, cota actuala 1/1, cota initiala 1/1 1) CIMPAN ANA BRINDUSA	A1

C. Partea III. SARCINI .

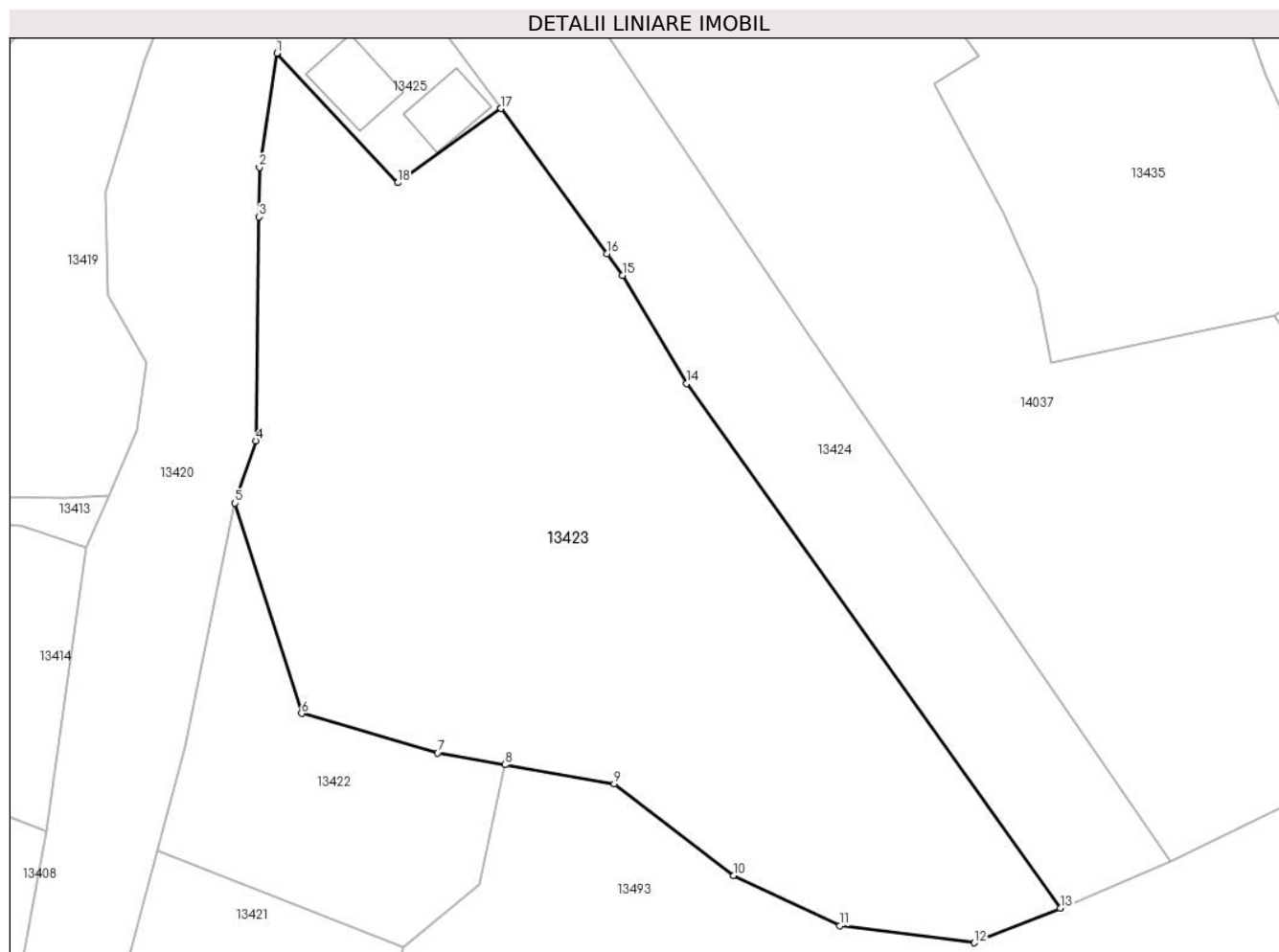
Inscrieri privind dezmembramintele dreptului de proprietate, drepturi reale de garanție și sarcini	Referințe
NU SUNT	

Anexa Nr. 1 La Partea I

Teren

Nr cadastral	Suprafața (mp)*	Observații / Referințe
30966	6.143	

* Suprafața este determinată în planul de proiecție Stereo 70.



Date referitoare la teren

Crt	Categorie folosință	Intravilan	Suprafața (mp)	Tarla	Parcelă	Nr. topo	Observații / Referințe
1	arabil	DA	2.264	-	-	-	
2	faneata	NU	856	29	581,582,583, 584,595	-	
3	arabil	NU	3.023	29	581,582,583, 584,595	-	

Lungime Segmente

1) Valorile lungimilor segmentelor sunt obținute din proiecție în plan.

Punct început	X / Y	Punct sfârșit	X / Y	Lungime segment (** (m)
1	580.685,416 672.546,041	2	580.683,107 672.530,894	15.322
2	580.683,107 672.530,894	3	580.683,024 672.524,324	6.571
3	580.683,024 672.524,324	4	580.682,648 672.494,562	29.764

Punct început	X / Y	Punct sfârșit	X / Y	Lungime segment (** (m)
4	580.682,648 672.494,562	5	580.679,876 672.486,277	8.736
5	580.679,876 672.486,277	6	580.688,716 672.458,344	29.298
6	580.688,716 672.458,344	7	580.706,805 672.453,091	18.836
7	580.706,805 672.453,091	8	580.715,711 672.451,529	9.042
8	580.715,711 672.451,529	9	580.730,245 672.448,979	14.756
9	580.730,245 672.448,979	10	580.746,155 672.436,822	20.023
10	580.746,155 672.436,822	11	580.760,272 672.430,173	15.604
11	580.760,272 672.430,173	12	580.778,131 672.427,888	18.005
12	580.778,131 672.427,888	13	580.789,54 672.432,469	12.294
13	580.789,54 672.432,469	14	580.739,897 672.502,194	85.592
14	580.739,897 672.502,194	15	580.731,41 672.516,547	16.674
15	580.731,41 672.516,547	16	580.729,308 672.519,421	3.561
16	580.729,308 672.519,421	17	580.715,202 672.538,703	23.891
17	580.715,202 672.538,703	18	580.701,5 672.528,845	16.88
18	580.701,5 672.528,845	1	580.685,416 672.546,041	23.546

** Lungimile segmentelor sunt determinate în planul de proiecție Stereo 70 și sunt rotunjite la 1 milimetru.

*** Distanța dintre puncte este formată din segmente cumulate ce sunt mai mici decât valoarea 1 milimetru.

**DATE DESPRE IMOBILUL NR. 13424**

Oficiul de Cadastru și Publicitate Imobiliară SUCEAVA
 Biroul de Cadastru și Publicitate Imobiliară Gura Humorului

A. Partea I. Descrierea imobilului

TEREN Intravilan

Adresa: Loc. Dragoiesti, Str Morii, Jud. Suceava

Nr. Crt	Nr cadastral Nr. topografic	Suprafața* (mp)	Observații / Referințe
A1	31641	2.800	Sector cadastral:16 Teren neimprejmuit;

B. Partea II. Proprietari și acte

Inscrieri privitoare la dreptul de proprietate și alte drepturi reale	Referințe
4116 / 23/07/2008	
Act Notarial nr. 1481, din 22/07/2008 emis de BNP PETRU ATANASOAEI;	
B1	Intabulare, drept de PROPRIETATE Necasatorita, dobandit prin Conventie, cota actuala 1/1, cota initiala 1/1
	1) CAMPAN ZENOVIA , se noteaza lipsa CNP;

C. Partea III. SARCINI .

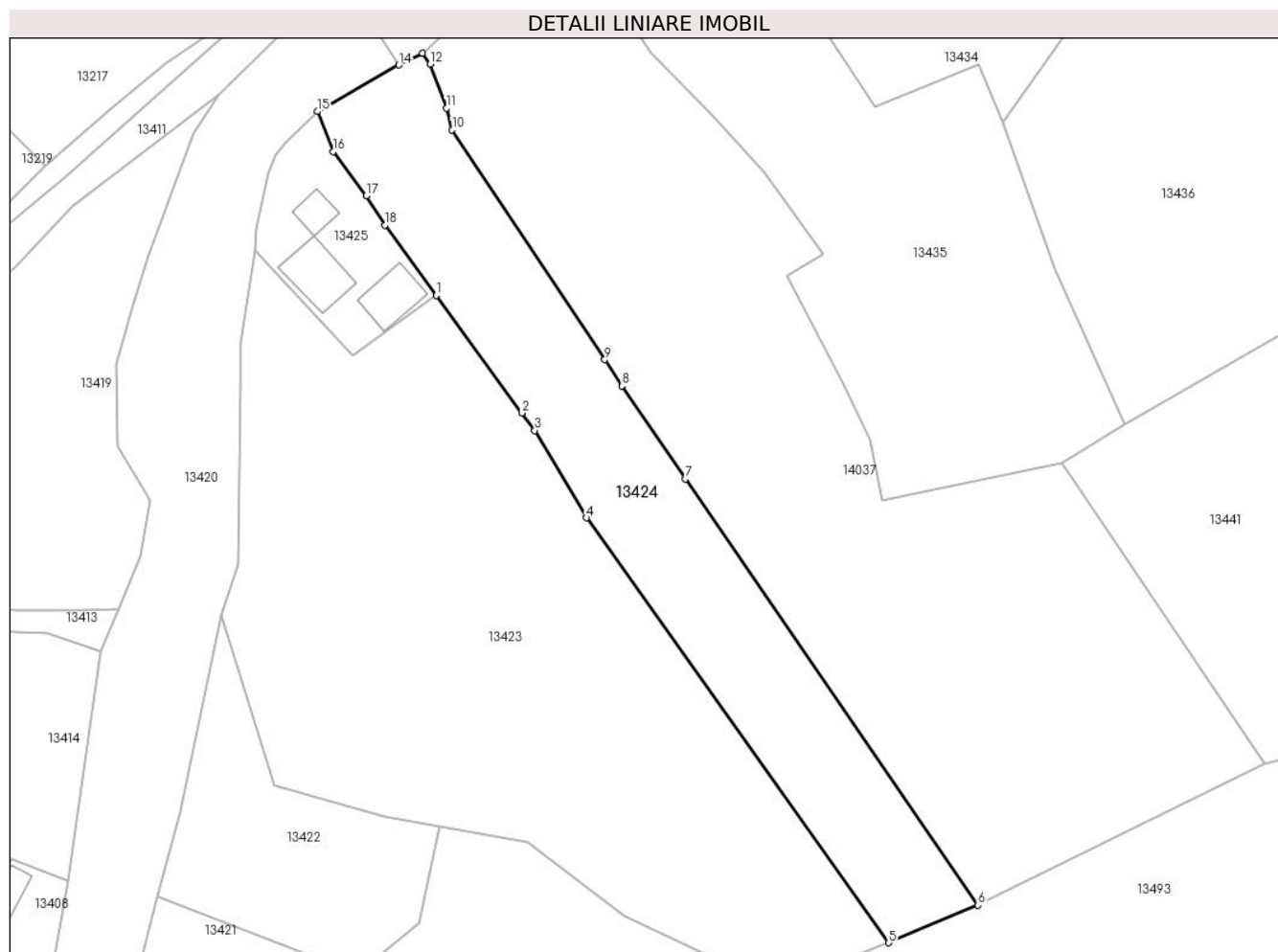
Inscrieri privind dezmembramintele dreptului de proprietate, drepturi reale de garanție și sarcini	Referințe
NU SUNT	

Anexa Nr. 1 La Partea I

Teren

Nr cadastral	Suprafața (mp)*	Observații / Referințe
31641	2.800	

* Suprafața este determinată în planul de proiecție Stereo 70.



Date referitoare la teren

Crt	Categorie folosință	Intravilan	Suprafața (mp)	Tarla	Parcelă	Nr. topo	Observații / Referințe
1	faneata	DA	2.800	-	-	-	

Lungime Segmente

1) Valorile lungimilor segmentelor sunt obținute din proiecție în plan.

Punct început	X / Y	Punct sfârșit	X / Y	Lungime segment (** (m)
1	580.715,202 672.538,703	2	580.729,308 672.519,421	23.891
2	580.729,308 672.519,421	3	580.731,41 672.516,547	3.561
3	580.731,41 672.516,547	4	580.739,897 672.502,194	16.674
4	580.739,897 672.502,194	5	580.789,54 672.432,469	85.592
5	580.789,54 672.432,469	6	580.804,201 672.438,645	15.909

Punct început	X / Y	Punct sfârșit	X / Y	Lungime segment (** (m)
6	580.804,201 672.438,645	7	580.756,127 672.508,615	84.894
7	580.756,127 672.508,615	8	580.745,777 672.523,854	18.421
8	580.745,777 672.523,854	9	580.742,912 672.528,166	5.177
9	580.742,912 672.528,166	10	580.717,851 672.565,885	45.286
10	580.717,851 672.565,885	11	580.716,884 672.569,418	3.663
11	580.716,884 672.569,418	12	580.714,222 672.576,65	7.706
12	580.714,222 672.576,65	13	580.712,963 672.578,452	2.198
13	580.712,963 672.578,452	14	580.709,099 672.576,524	4.318
14	580.709,099 672.576,524	15	580.695,694 672.568,891	15.426
15	580.695,694 672.568,891	16	580.698,311 672.562,328	7.066
16	580.698,311 672.562,328	17	580.703,731 672.555,034	9.087
17	580.703,731 672.555,034	18	580.706,772 672.550,227	5.688
18	580.706,772 672.550,227	1	580.715,202 672.538,703	14.278

** Lungimile segmentelor sunt determinate în planul de proiecție Stereo 70 și sunt rotunjite la 1 milimetru.

*** Distanța dintre puncte este formată din segmente cumulate ce sunt mai mici decât valoarea 1 milimetru.

**DATE DESPRE IMOBILUL NR. 13425**

Oficiul de Cadastru și Publicitate Imobiliară SUCEAVA
Biroul de Cadastru și Publicitate Imobiliară Gura Humorului

A. Partea I. Descrierea imobilului

TEREN Intravilan

Adresa: Loc. Dragoiesti, Str Morii, Nr. 31, Jud. Suceava

Nr. Crt	Nr cadastral Nr. topografic	Suprafața* (mp)	Observații / Referințe
A1	30973	600	Sector cadastral:16 Teren neimprijmit;

Construcții

Crt	Nr cadastral Nr. topografic	Adresa	Observații / Referințe
A1.1		Loc. Dragoiesti, Str Morii, Nr. 31, Jud. Suceava	Nr. niveluri:1; S. construita la sol:64 mp; S. construita desfasurata:64 mp; LOCUINTA
A1.2		Loc. Dragoiesti, Str Morii, Nr. 31, Jud. Suceava	Nr. niveluri:1; S. construita la sol:30 mp; S. construita desfasurata:30 mp; ANEXA
A1.3		Loc. Dragoiesti, Str Morii, Nr. 31, Jud. Suceava	Nr. niveluri:1; S. construita la sol:81 mp; S. construita desfasurata:81 mp; ANEXA

B. Partea II. Proprietari și acte

Inscrieri privitoare la dreptul de proprietate și alte drepturi reale		Referințe
13371 / 04/12/2015		
Act Notarial nr. 42, din 25/11/2015 emis de LACATUS ARTEMIZIA;		
B4	Intabulare, drept de PROPRIETATE, dobandit prin Succesiune, cota actuala 1/1, cota initiala 1/1 1) CIMPAN ANA BRINDUSA	A1, A1.1, A1.2, A1.3

C. Partea III. SARCINI .

Inscrieri privind dezmembramintele dreptului de proprietate, drepturi reale de garanție și sarcini	Referințe
NU SUNT	

Anexa Nr. 1 La Partea I

Teren

Nr cadastral	Suprafața (mp)*	Observații / Referințe
30973	600	

* Suprafața este determinată în planul de proiecție Stereo 70.



Date referitoare la teren

Crt	Categorie folosință	Intra vilan	Suprafața (mp)	Tarla	Parcelă	Nr. topo	Observații / Referințe
1	curți constructii	DA	600	-	-	-	

Date referitoare la construcții

Crt	Număr	Destinație construcție	Supraf. (mp)	Situație juridică	Observații / Referințe
A1.1		construcții de locuințe	64	Cu acte	Nr. niveluri:1; S. construita la sol:64 mp; S. construita desfasurata:64 mp; LOCUINTA
A1.2		construcții anexa	30	Cu acte	Nr. niveluri:1; S. construita la sol:30 mp; S. construita desfasurata:30 mp; ANEXA
A1.3		construcții anexa	81	Cu acte	Nr. niveluri:1; S. construita la sol:81 mp; S. construita desfasurata:81 mp; ANEXA

Lungime Segmente

1) Valorile lungimilor segmentelor sunt obținute din proiecție în plan.

Punct început	X / Y	Punct sfârșit	X / Y	Lungime segment (** (m)
1	580.685,416 672.546,041	2	580.701,5 672.528,845	23.546
2	580.701,5 672.528,845	3	580.715,202 672.538,703	16.88

Punct început	X / Y	Punct sfârșit	X / Y	Lungime segment (** (m)
3	580.715,202 672.538,703	4	580.706,772 672.550,227	14.278
4	580.706,772 672.550,227	5	580.703,731 672.555,034	5.688
5	580.703,731 672.555,034	6	580.698,311 672.562,328	9.087
6	580.698,311 672.562,328	7	580.695,694 672.568,891	7.066
7	580.695,694 672.568,891	8	580.690,334 672.563,763	7.418
8	580.690,334 672.563,763	9	580.688,872 672.561,745	2.492
9	580.688,872 672.561,745	10	580.687,677 672.558,75	3.225
10	580.687,677 672.558,75	11	580.685,624 672.549,552	9.424
11	580.685,624 672.549,552	1	580.685,416 672.546,041	3.517

** Lungimile segmentelor sunt determinate în planul de proiecție Stereo 70 și sunt rotunjite la 1 milimetru.

*** Distanța dintre puncte este formată din segmente cumulate ce sunt mai mici decât valoarea 1 milimetru.

**DATE DESPRE IMOBILUL NR. 13426**

Oficiul de Cadastru și Publicitate Imobiliară SUCEAVA
Biroul de Cadastru și Publicitate Imobiliară Gura Humorului

A. Partea I. Descrierea imobilului

TEREN Intravilan

Adresa: Loc. Dragoiesti, Str Morii, Jud. Suceava

Nr. Crt	Nr cadastral Nr. topografic	Suprafața* (mp)	Observații / Referințe
A1		173	Sector cadastral:16 Teren neimprejmuit;

B. Partea II. Proprietari și acte

Inscrieri privitoare la dreptul de proprietate și alte drepturi reale		Referințe
13426 / 18/03/2022		
Act Normativ nr. 7, din 13/03/1996 emis de PARLAMENTUL ROMANIEI;		
B1	Inscrierea provizorie, drept de PROPRIETATE, dobandit prin Lege, cota actuala 1/1, cota initiala 1/1 1) COMUNA DRAGOIESTI, CIF:4441190	A1

C. Partea III. SARCINI .

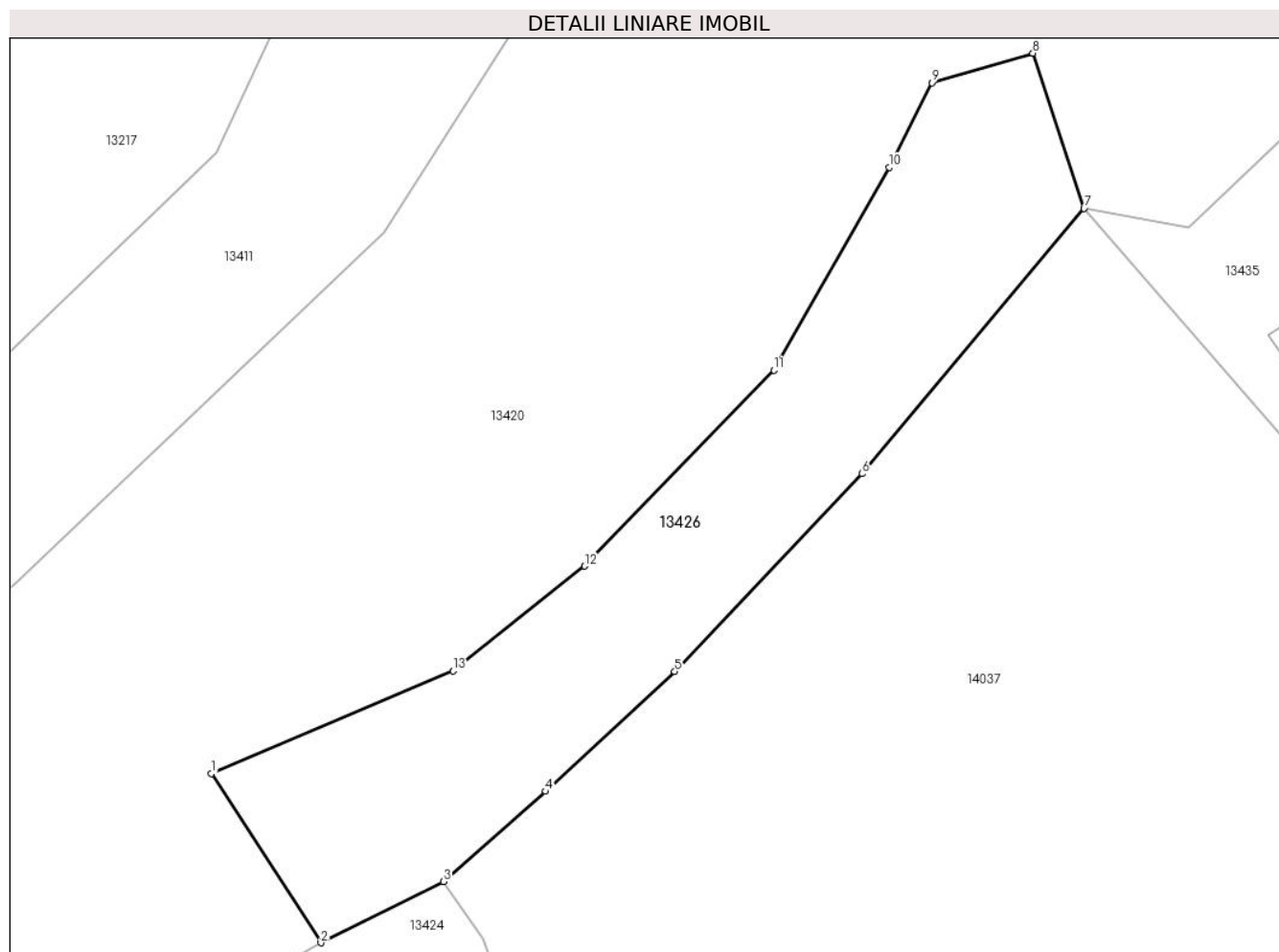
Inscrieri privind dezmembramintele dreptului de proprietate, drepturi reale de garanție și sarcini	Referințe
NU SUNT	

Anexa Nr. 1 La Partea I

Teren

Nr cadastral	Suprafața (mp)*	Observații / Referințe
	173	

* Suprafața este determinată în planul de proiecție Stereo 70.



Date referitoare la teren

Crt	Categorie folosință	Intravilan	Suprafața (mp)	Tarla	Parcelă	Nr. topo	Observații / Referințe
1	neproductiv	DA	173	-	-	-	

Lungime Segmente

1) Valorile lungimilor segmentelor sunt obținute din proiecție în plan.

Punct început	X / Y	Punct sfârșit	X / Y	Lungime segment (** (m)
1	580.705,65 672.581,85	2	580.709,099 672.576,524	6.345
2	580.709,099 672.576,524	3	580.712,963 672.578,452	4.318
3	580.712,963 672.578,452	4	580.716,18 672.581,29	4.29
4	580.716,18 672.581,29	5	580.720,25 672.585,06	5.548
5	580.720,25 672.585,06	6	580.726,15 672.591,29	8.58

Punct început	X / Y	Punct sfârșit	X / Y	Lungime segment (** (m)
6	580.726,15 672.591,29	7	580.733,142 672.599,641	10.892
7	580.733,142 672.599,641	8	580.731,53 672.604,53	5.148
8	580.731,53 672.604,53	9	580.728,35 672.603,6	3.313
9	580.728,35 672.603,6	10	580.727,0 672.600,94	2.983
10	580.727,0 672.600,94	11	580.723,37 672.594,55	7.349
11	580.723,37 672.594,55	12	580.717,41 672.588,38	8.578
12	580.717,41 672.588,38	13	580.713,26 672.585,08	5.302
13	580.713,26 672.585,08	1	580.705,65 672.581,85	8.267

** Lungimile segmentelor sunt determinate în planul de proiecție Stereo 70 și sunt rotunjite la 1 milimetru.

*** Distanța dintre puncte este formată din segmente cumulate ce sunt mai mici decât valoarea 1 milimetru.

**DATE DESPRE IMOBILUL NR. 13427**

Oficiul de Cadastru și Publicitate Imobiliară SUCEAVA
Biroul de Cadastru și Publicitate Imobiliară Gura Humorului

A. Partea I. Descrierea imobilului

TEREN Intravilan

Adresa: Loc. Dragoiesti, Str Morii, Nr. 27, Jud. Suceava

Nr. Crt	Nr cadastral Nr. topografic	Suprafața* (mp)	Observații / Referințe
A1		1.400	Sector cadastral:16 Teren neimprijmit;

Construcții

Crt	Nr cadastral Nr. topografic	Adresa	Observații / Referințe
A1.1		Loc. Dragoiesti, Str Morii, Nr. 27, Jud. Suceava	Nr. niveluri:1; S. construita la sol:71 mp; S. construita desfasurata:71 mp; LOCUINTA
A1.2		Loc. Dragoiesti, Str Morii, Nr. 27, Jud. Suceava	Nr. niveluri:1; S. construita la sol:38 mp; S. construita desfasurata:38 mp; ANEXA
A1.3		Loc. Dragoiesti, Str Morii, Nr. 27, Jud. Suceava	Nr. niveluri:1; S. construita la sol:12 mp; S. construita desfasurata:12 mp; ANEXA
A1.4		Loc. Dragoiesti, Str Morii, Nr. 27, Jud. Suceava	Nr. niveluri:1; S. construita la sol:65 mp; S. construita desfasurata:65 mp; ANEXA

B. Partea II. Proprietari și acte

Inscrieri privitoare la dreptul de proprietate și alte drepturi reale	Referințe	
13427 / 18/03/2022		
Act Notarial nr. 125, din 07/10/2016 emis de BIN DUMITRU MIHAELA;		
B1	Intabulare, drept de PROPRIETATE, dobandit prin Succesiune, cota actuala 1/1, cota initiala 1/1 1) COBZIUC LUCRETIA	A1
B2	Intabulare, drept de PROPRIETATE, dobandit prin Succesiune, cota actuala 1/2, cota initiala 1/2 1) COBZIUC LUCRETIA	A1.1, A1.2, A1.3, A1.4
Act Administrativ nr. 2526, din 31/03/2022 emis de PRIMARIA COMUNEI DRAGOIESTI;		
B3	Intabulare, drept de PROPRIETATE, dobandit prin Lege, cota actuala 1/2, cota initiala 1/2 1) COBZIUC LUCRETIA	A1.1, A1.2, A1.3, A1.4

C. Partea III. SARCINI .

Inscrieri privind dezmembramintele dreptului de proprietate, drepturi reale de garanție și sarcini	Referințe
NU SUNT	

Anexa Nr. 1 La Partea I

Teren

Nr cadastral	Suprafața (mp)*	Observații / Referințe
	1.400	

* Suprafața este determinată în planul de proiecție Stereo 70.



Date referitoare la teren

Crt	Categorie folosință	Intravilan	Suprafața (mp)	Tarla	Parcelă	Nr. topo	Observații / Referințe
1	curți construcții	DA	430	-	-	-	
2	arabil	DA	971	-	-	-	

Date referitoare la construcții

Crt	Număr	Destinație construcție	Supraf. (mp)	Situație juridică	Observații / Referințe
A1.1		construcții de locuințe	71	Cu acte	Nr. niveluri:1; S. construita la sol:71 mp; S. construita desfasurata:71 mp; LOCUINTA
A1.2		construcții anexa	38	Cu acte	Nr. niveluri:1; S. construita la sol:38 mp; S. construita desfasurata:38 mp; ANEXA
A1.3		construcții anexa	12	Cu acte	Nr. niveluri:1; S. construita la sol:12 mp; S. construita desfasurata:12 mp; ANEXA
A1.4		construcții anexa	65	Cu acte	Nr. niveluri:1; S. construita la sol:65 mp; S. construita desfasurata:65 mp; ANEXA

Lungime Segmente

1) Valorile lungimilor segmentelor sunt obținute din proiecție în plan.

Punct început	X / Y	Punct sfârșit	X / Y	Lungime segment (** (m)
---------------	-------	---------------	-------	-------------------------

Punct început	X / Y	Punct sfârșit	X / Y	Lungime segment (** (m)
1	580.745,582 672.713,248	2	580.727,46 672.716,27	18.372
2	580.727,46 672.716,27	3	580.726,35 672.694,13	22.168
3	580.726,35 672.694,13	4	580.726,32 672.686,03	8.1
4	580.726,32 672.686,03	5	580.727,925 672.665,68	20.413
5	580.727,925 672.665,68	6	580.728,415 672.659,473	6.226
6	580.728,415 672.659,473	7	580.728,611 672.648,149	11.326
7	580.728,611 672.648,149	8	580.728,18 672.640,26	7.901
8	580.728,18 672.640,26	9	580.741,551 672.652,009	17.8
9	580.741,551 672.652,009	10	580.748,971 672.665,237	15.167
10	580.748,971 672.665,237	11	580.751,912 672.678,693	13.774
11	580.751,912 672.678,693	12	580.749,006 672.694,886	16.452
12	580.749,006 672.694,886	1	580.745,582 672.713,248	18.679

** Lungimile segmentelor sunt determinate în planul de proiecție Stereo 70 și sunt rotunjite la 1 milimetru.

*** Distanța dintre puncte este formată din segmente cumulate ce sunt mai mici decât valoarea 1 milimetru.

**DATE DESPRE IMOBILUL NR. 13428**

Oficiul de Cadastru și Publicitate Imobiliară SUCEAVA
Biroul de Cadastru și Publicitate Imobiliară Gura Humorului

A. Partea I. Descrierea imobilului

TEREN Intravilan

Adresa: Loc. Dragoiesti, Str Morii, Nr. 25, Jud. Suceava

Nr. Crt	Nr cadastral Nr. topografic	Suprafața* (mp)	Observații / Referințe
A1		1.227	Sector cadastral:16 Teren neimprijmit;

Construcții

Crt	Nr cadastral Nr. topografic	Adresa	Observații / Referințe
A1.1		Loc. Dragoiesti, Str Morii, Nr. 25, Jud. Suceava	Nr. niveluri:2; S. construita la sol:86 mp; S. construita desfasurata:171 mp; LOCUINTA
A1.2		Loc. Dragoiesti, Str Morii, Nr. 25, Jud. Suceava	Nr. niveluri:1; S. construita la sol:30 mp; S. construita desfasurata:30 mp; ANEXA
A1.3		Loc. Dragoiesti, Str Morii, Nr. 25, Jud. Suceava	Nr. niveluri:1; S. construita la sol:23 mp; S. construita desfasurata:23 mp; ANEXA
A1.4		Loc. Dragoiesti, Str Morii, Nr. 25, Jud. Suceava	Nr. niveluri:1; S. construita la sol:77 mp; S. construita desfasurata:77 mp; ANEXA

B. Partea II. Proprietari și acte

Inscrieri privitoare la dreptul de proprietate și alte drepturi reale	Referințe
13428 / 18/03/2022	
Act Normativ nr. 7, din 13/03/1996 emis de PARLAMENTUL ROMANIEI;	
B1	Intabulare, drept de PROPRIETATE, dobandit prin Lege, cota actuala 1/1, cota initiala 1/1 1) NEIDENTIFICAT NEIDENTIFICAT
Act Administrativ nr. 2084, din 14/03/2022 emis de PRIMARIA COMUNEI DRAGOIESTI;	
B2	Se noteaza posesia factica in favoarea lui 1) PETROAIE GHEORGHE
Act Administrativ nr. 2526, din 31/03/2022 emis de PRIMARIA COMUNEI DRAGOIESTI;	
B2	Intabulare, drept de PROPRIETATE, dobandit prin Lege, cota actuala 1/1, cota initiala 1/1 1) PETROAIE GHEORGHE

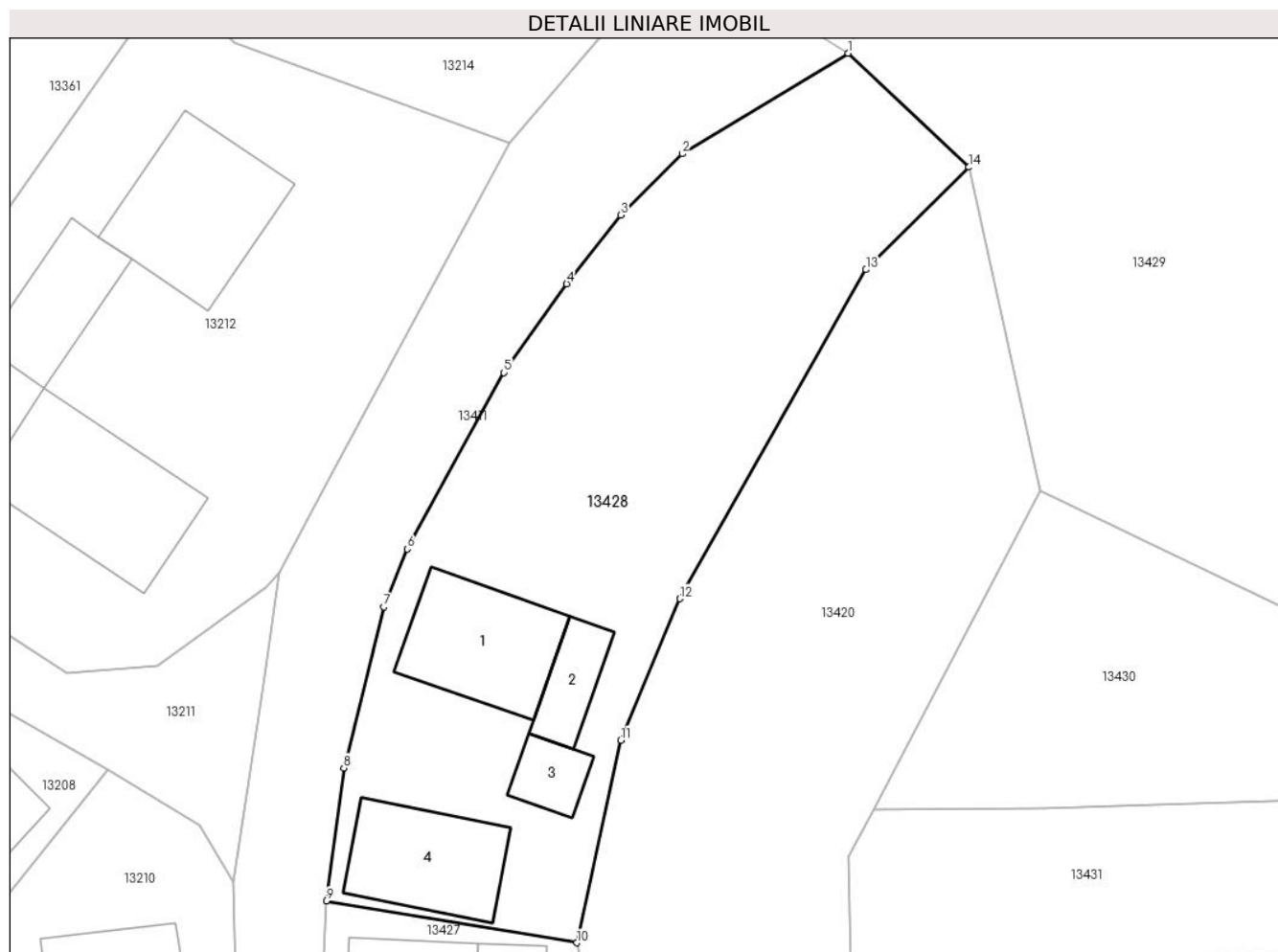
C. Partea III. SARCINI .

Inscrieri privind dezmembramintele dreptului de proprietate, drepturi reale de garanție și sarcini	Referințe
NU SUNT	

Anexa Nr. 1 La Partea I**Teren**

Nr cadastral	Suprafața (mp)*	Observații / Referințe
	1.227	

* Suprafața este determinată în planul de proiecție Stereo 70.

**Date referitoare la teren**

Crt	Categorie folosință	Intravilan	Suprafața (mp)	Tarla	Parcelă	Nr. topo	Observații / Referințe
1	curți constructii	DA	487	-	-	-	
2	arabil	DA	740	-	-	-	

Date referitoare la construcții

Crt	Număr	Destinație construcție	Supraf. (mp)	Situație juridică	Observații / Referințe
A1.1		construcții de locuințe	86	Cu acte	Nr. niveluri:2; S. construita la sol:86 mp; S. construita desfasurata:171 mp; LOCUINTA
A1.2		construcții anexa	30	Cu acte	Nr. niveluri:1; S. construita la sol:30 mp; S. construita desfasurata:30 mp; ANEXA
A1.3		construcții anexa	23	Cu acte	Nr. niveluri:1; S. construita la sol:23 mp; S. construita desfasurata:23 mp; ANEXA
A1.4		construcții anexa	77	Cu acte	Nr. niveluri:1; S. construita la sol:77 mp; S. construita desfasurata:77 mp; ANEXA

Lungime Segmente

1) Valorile lungimilor segmentelor sunt obținute din proiecție în plan.

Punct început	X / Y	Punct sfârșit	X / Y	Lungime segment (** (m)
---------------	-------	---------------	-------	-------------------------

Punct început	X / Y	Punct sfârșit	X / Y	Lungime segment (** (m)
1	580.765,2 672.777,52	2	580.753,2 672.770,26	14.025
2	580.753,2 672.770,26	3	580.748,749 672.765,832	6.278
3	580.748,749 672.765,832	4	580.744,848 672.760,862	6.318
4	580.744,848 672.760,862	5	580.740,3 672.754,45	7.861
5	580.740,3 672.754,45	6	580.733,312 672.741,693	14.546
6	580.733,312 672.741,693	7	580.731,629 672.737,525	4.495
7	580.731,629 672.737,525	8	580.728,73 672.725,872	12.008
8	580.728,73 672.725,872	9	580.727,46 672.716,27	9.686
9	580.727,46 672.716,27	10	580.745,582 672.713,248	18.372
10	580.745,582 672.713,248	11	580.748,772 672.727,884	14.98
11	580.748,772 672.727,884	12	580.753,031 672.738,11	11.077
12	580.753,031 672.738,11	13	580.766,483 672.761,879	27.312
13	580.766,483 672.761,879	14	580.773,944 672.769,291	10.517
14	580.773,944 672.769,291	1	580.765,2 672.777,52	12.007

** Lungimile segmentelor sunt determinate în planul de proiecție Stereo 70 și sunt rotunjite la 1 milimetru.

*** Distanța dintre puncte este formată din segmente cumulate ce sunt mai mici decât valoarea 1 milimetru.

**DATE DESPRE IMOBILUL NR. 13429**

Oficiul de Cadastru și Publicitate Imobiliară SUCEAVA
Biroul de Cadastru și Publicitate Imobiliară Gura Humorului

A. Partea I. Descrierea imobilului

TEREN Intravilan

Adresa: Loc. Dragoiesti, Str Morii, Jud. Suceava

Nr. Crt	Nr cadastral Nr. topografic	Suprafața* (mp)	Observații / Referințe
A1		2.856	Sector cadastral:16 Teren neimprejmut;

B. Partea II. Proprietari și acte

Inscrieri privitoare la dreptul de proprietate și alte drepturi reale		Referințe
13429 / 18/03/2022		
Act Normativ nr. 1705, din 29/11/2006 emis de GUVERNUL ROMANIEI;		
B1	Intabulare, drept de PROPRIETATE, dobandit prin Lege, cota actuala 1/1, cota initiala 1/1 1) STATUL ROMAN DOMENIUL PUBLIC, CIF:9999999999999	A1
Act Normativ nr. 209, din 20/03/2012 emis de GUVERNUL ROMANIEI;		
B2	Intabulare, drept de ADMINISTRARE, dobandit prin Lege, cota actuala 1/1, cota initiala 1/1 1) ADMINISTRATIA BAZINALA DE APA SIRET, CIF:33839263	A1

C. Partea III. SARCINI .

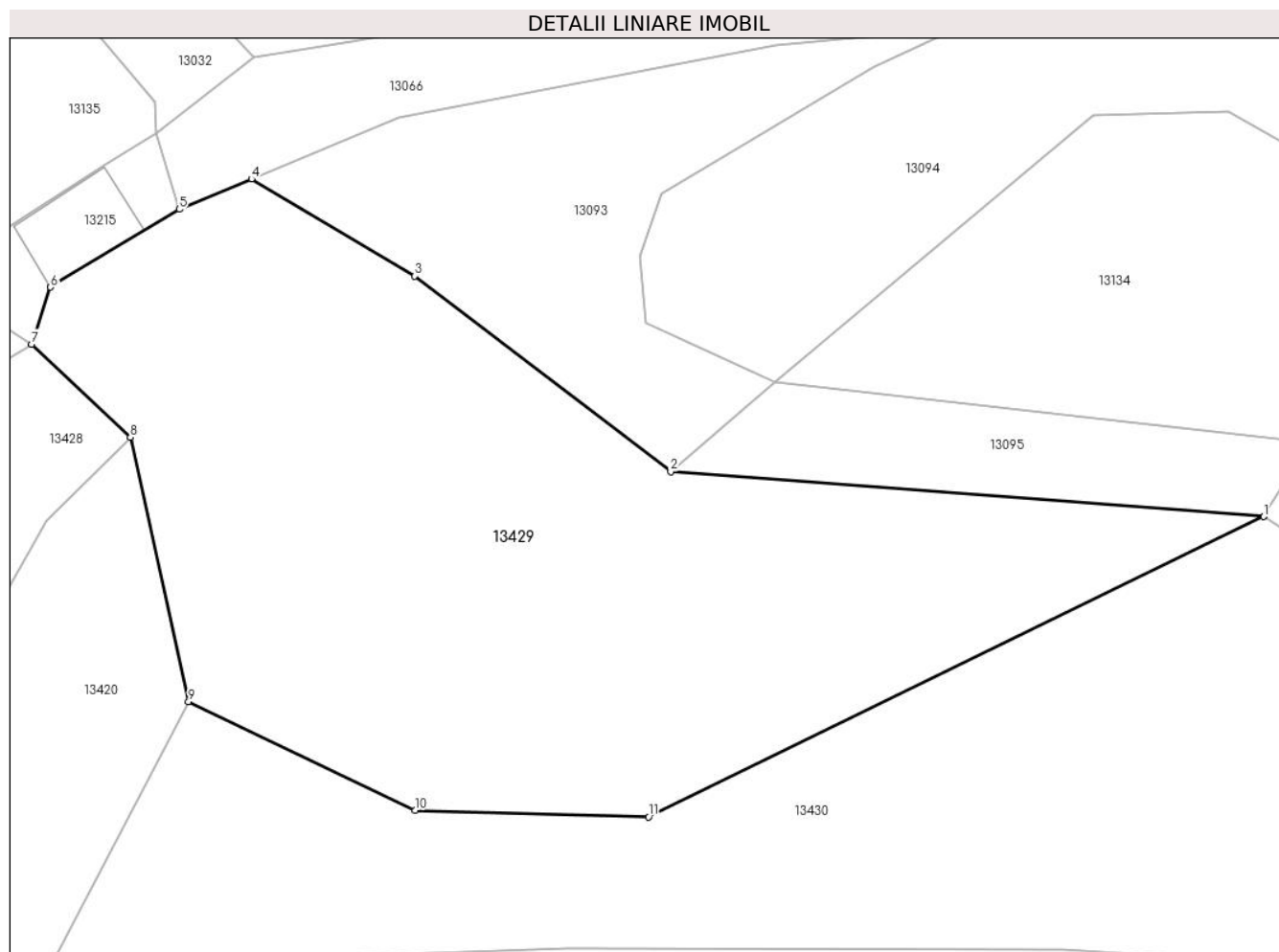
Inscrieri privind dezmembramintele dreptului de proprietate, drepturi reale de garanție și sarcini	Referințe
NU SUNT	

Anexa Nr. 1 La Partea I

Teren

Nr cadastral	Suprafața (mp)*	Observații / Referințe
	2.856	

* Suprafața este determinată în planul de proiecție Stereo 70.



Date referitoare la teren

Crt	Categorie folosință	Intravilan	Suprafața (mp)	Tarla	Parcelă	Nr. topo	Observații / Referințe
13429	ape curgătoare	DA	2.856	-	-	-	

Lungime Segmente

1) Valorile lungimilor segmentelor sunt obținute din proiecție în plan.

Punct început	X / Y	Punct sfârșit	X / Y	Lungime segment (** (m)
1	580.874,191 672.762,276	2	580.821,733 672.766,253	52.609
2	580.821,733 672.766,253	3	580.799,094 672.783,541	28.485
3	580.799,094 672.783,541	4	580.784,658 672.792,112	16.789
4	580.784,658 672.792,112	5	580.778,25 672.789,45	6.939

Punct început	X / Y	Punct sfârșit	X / Y	Lungime segment (** (m)
5	580.778,25 672.789,45	6	580.766,88 672.782,56	13.295
6	580.766,88 672.782,56	7	580.765,2 672.777,52	5.313
7	580.765,2 672.777,52	8	580.773,944 672.769,291	12.007
8	580.773,944 672.769,291	9	580.779,08 672.745,913	23.936
9	580.779,08 672.745,913	10	580.799,117 672.736,299	22.224
10	580.799,117 672.736,299	11	580.819,767 672.735,738	20.658
11	580.819,767 672.735,738	1	580.874,191 672.762,276	60.549

** Lungimile segmentelor sunt determinate în planul de proiecție Stereo 70 și sunt rotunjite la 1 milimetru.

*** Distanța dintre puncte este formată din segmente cumulate ce sunt mai mici decât valoarea 1 milimetru.

**DATE DESPRE IMOBILUL NR. 13430**

Oficiul de Cadastru și Publicitate Imobiliară SUCEAVA
Biroul de Cadastru și Publicitate Imobiliară Gura Humorului

A. Partea I. Descrierea imobilului

TEREN Intravilan

Adresa: Loc. Dragoiesti, Str Morii, Jud. Suceava

Nr. Crt	Nr cadastral Nr. topografic	Suprafața* (mp)	Observații / Referințe
A1		2.856	Sector cadastral:16 Teren neimprejmuit;

B. Partea II. Proprietari și acte

Inscrieri privitoare la dreptul de proprietate și alte drepturi reale		Referințe
13430 / 18/03/2022		
Act Normativ nr. 7, din 13/03/1996 emis de PARLAMENTUL ROMANIEI;		
B1	Inscrierea provizorie, drept de PROPRIETATE, dobandit prin Lege, cota actuala 1/1, cota initiala 1/1 1) COMUNA DRAGOIESTI, CIF:4441190	A1

C. Partea III. SARCINI .

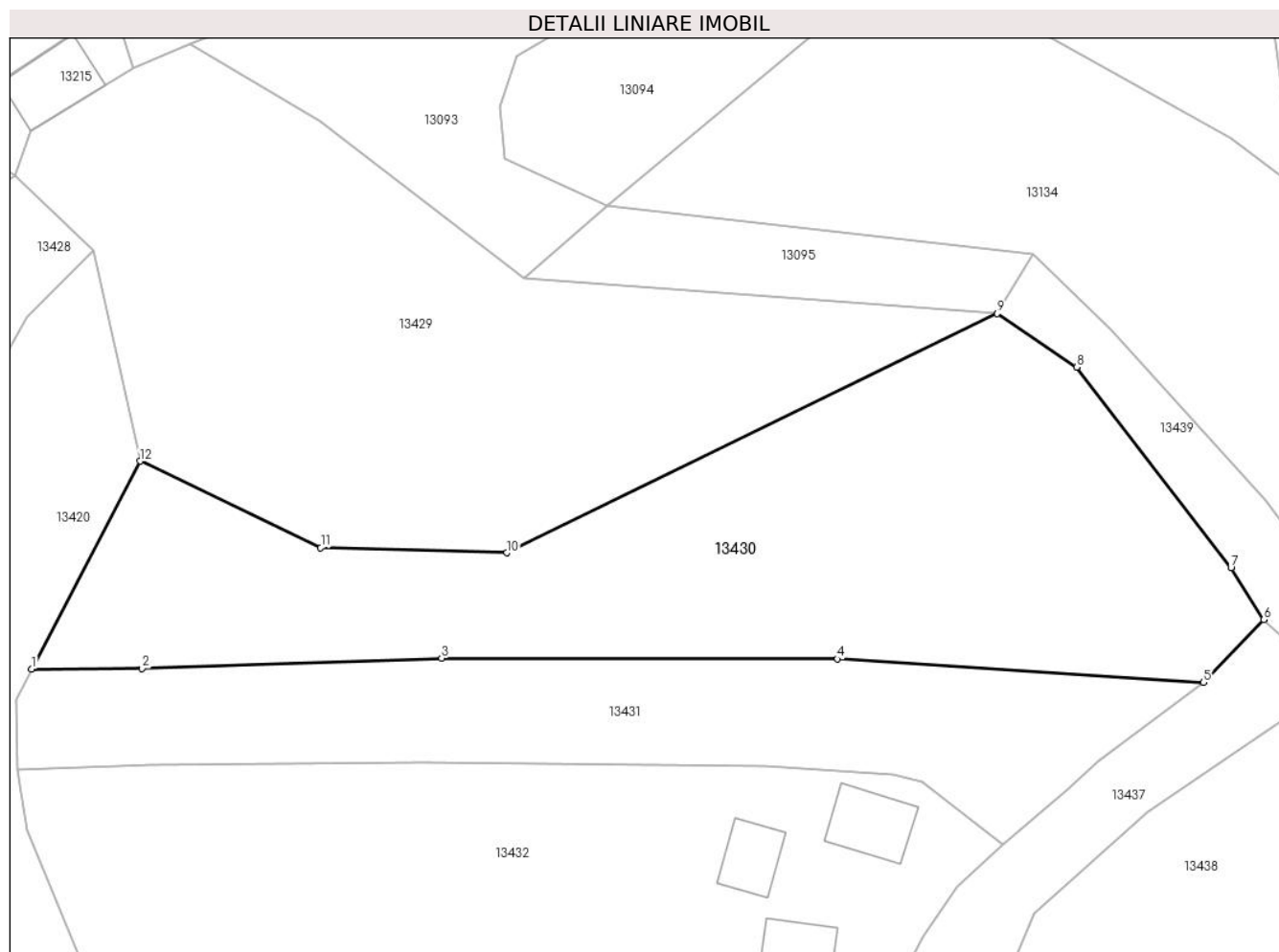
Inscrieri privind dezmembramintele dreptului de proprietate, drepturi reale de garanție și sarcini	Referințe
NU SUNT	

Anexa Nr. 1 La Partea I

Teren

Nr cadastral	Suprafața (mp)*	Observații / Referințe
	2.856	

* Suprafața este determinată în planul de proiecție Stereo 70.



Date referitoare la teren

Crt	Categorie folosință	Intravilan	Suprafața (mp)	Tarla	Parcelă	Nr. topo	Observații / Referințe
1	arabil	DA	2.856	-	-	-	

Lungime Segmente

1) Valorile lungimilor segmentelor sunt obținute din proiecție în plan.

Punct început	X / Y	Punct sfârșit	X / Y	Lungime segment (** (m)
1	580.767,024 672.722,857	2	580.779,291 672.722,923	12.267
2	580.779,291 672.722,923	3	580.812,525 672.724,069	33.254
3	580.812,525 672.724,069	4	580.856,464 672.723,974	43.939
4	580.856,464 672.723,974	5	580.897,077 672.721,365	40.697
5	580.897,077 672.721,365	6	580.903,78 672.728,324	9.662

Punct început	X / Y	Punct sfârșit	X / Y	Lungime segment (** (m)
6	580.903,78 672.728,324	7	580.900,143 672.734,089	6.816
7	580.900,143 672.734,089	8	580.883,03 672.756,33	28.063
8	580.883,03 672.756,33	9	580.874,191 672.762,276	10.653
9	580.874,191 672.762,276	10	580.819,767 672.735,738	60.549
10	580.819,767 672.735,738	11	580.799,117 672.736,299	20.658
11	580.799,117 672.736,299	12	580.779,08 672.745,913	22.224
12	580.779,08 672.745,913	1	580.767,024 672.722,857	26.018

** Lungimile segmentelor sunt determinate în planul de proiecție Stereo 70 și sunt rotunjite la 1 milimetru.

*** Distanța dintre puncte este formată din segmente cumulate ce sunt mai mici decât valoarea 1 milimetru.

**DATE DESPRE IMOBILUL NR. 13431**

Oficiul de Cadastru și Publicitate Imobiliară SUCEAVA
Biroul de Cadastru și Publicitate Imobiliară Gura Humorului

A. Partea I. Descrierea imobilului

TEREN Intravilan

Adresa: Loc. Dragoiesti, Str Morii, Jud. Suceava

Nr. Crt	Nr cadastral Nr. topografic	Suprafața* (mp)	Observații / Referințe
A1		1.512	Sector cadastral:16 Teren neimprejmuit;

B. Partea II. Proprietari și acte

Inscrieri privitoare la dreptul de proprietate și alte drepturi reale		Referințe
13431 / 18/03/2022		
Act Normativ nr. 7, din 13/03/1996 emis de PARLAMENTUL ROMANIEI;		
B1	Inscrierea provizorie, drept de PROPRIETATE, dobandit prin Lege, cota actuala 1/1, cota initiala 1/1 1) COMUNA DRAGOIESTI, CIF:4441190	A1

C. Partea III. SARCINI .

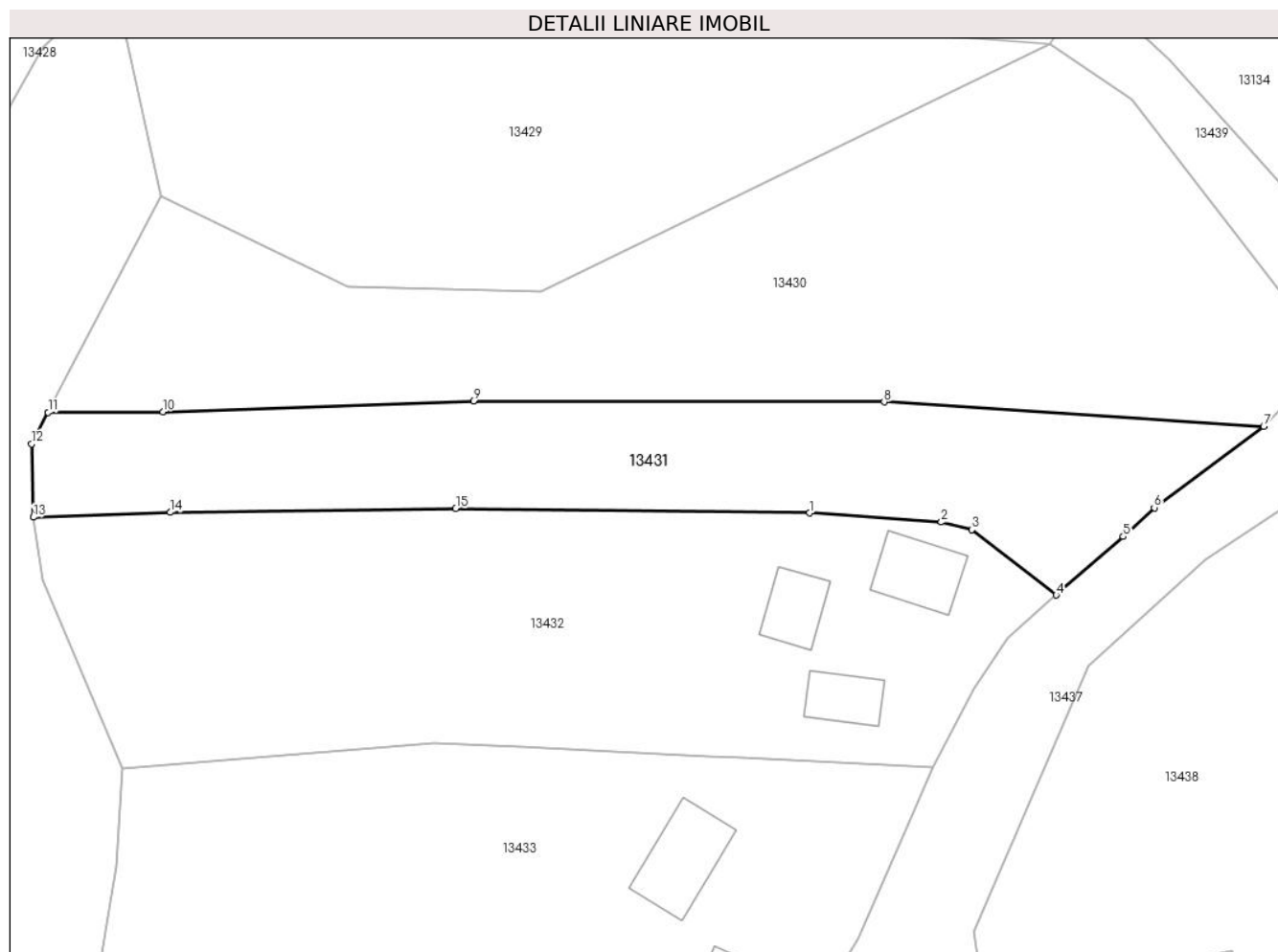
Inscrieri privind dezmembramintele dreptului de proprietate, drepturi reale de garanție și sarcini	Referințe
NU SUNT	

Anexa Nr. 1 La Partea I

Teren

Nr cadastral	Suprafața (mp)*	Observații / Referințe
	1.512	

* Suprafața este determinată în planul de proiecție Stereo 70.



Date referitoare la teren

Crt	Categorie folosință	Intravilan	Suprafața (mp)	Tarla	Parcelă	Nr. topo	Observații / Referințe
1	arabil	DA	1.512	-	-	-	

Lungime Segmente

1) Valorile lungimilor segmentelor sunt obținute din proiecție în plan.

Punct început	X / Y	Punct sfârșit	X / Y	Lungime segment (** (m)
1	580.848,471 672.712,084	2	580.862,586 672.711,113	14.148
2	580.862,586 672.711,113	3	580.865,843 672.710,308	3.355
3	580.865,843 672.710,308	4	580.874,883 672.703,32	11.426
4	580.874,883 672.703,32	5	580.882,047 672.709,572	9.508
5	580.882,047 672.709,572	6	580.885,369 672.712,66	4.536

Punct început	X / Y	Punct sfârșit	X / Y	Lungime segment (** (m)
6	580.885,369 672.712,66	7	580.897,077 672.721,365	14.59
7	580.897,077 672.721,365	8	580.856,464 672.723,974	40.697
8	580.856,464 672.723,974	9	580.812,525 672.724,069	43.939
9	580.812,525 672.724,069	10	580.779,291 672.722,923	33.254
10	580.779,291 672.722,923	11	580.767,024 672.722,857	12.267
11	580.767,024 672.722,857	12	580.765,255 672.719,475	3.817
12	580.765,255 672.719,475	13	580.765,44 672.711,649	7.828
13	580.765,44 672.711,649	14	580.780,12 672.712,166	14.689
14	580.780,12 672.712,166	15	580.810,635 672.712,558	30.518
15	580.810,635 672.712,558	1	580.848,471 672.712,084	37.839

** Lungimile segmentelor sunt determinate în planul de proiecție Stereo 70 și sunt rotunjite la 1 milimetru.

*** Distanța dintre puncte este formată din segmente cumulate ce sunt mai mici decât valoarea 1 milimetru.

**DATE DESPRE IMOBILUL NR. 13432**

Oficiul de Cadastru și Publicitate Imobiliară SUCEAVA
Biroul de Cadastru și Publicitate Imobiliară Gura Humorului

A. Partea I. Descrierea imobilului

TEREN Intravilan

Adresa: Loc. Dragoiesti, Str Morii, Nr. 19, Jud. Suceava

Nr. Crt	Nr cadastral Nr. topografic	Suprafața* (mp)	Observații / Referințe
A1		2.570	Sector cadastral:16 Teren neimprejmuit;

B. Partea II. Proprietari și acte

Inscrieri privitoare la dreptul de proprietate și alte drepturi reale		Referințe
13432 / 18/03/2022		
Act Normativ nr. 7, din 13/03/1996 emis de PARLAMENTUL ROMANIEI;		
B1	Inscrierea provizorie, drept de PROPRIETATE, dobandit prin Lege, cota actuala 1/1, cota initiala 1/1 1) COMUNA DRAGOIESTI, CIF:4441190	A1

C. Partea III. SARCINI .

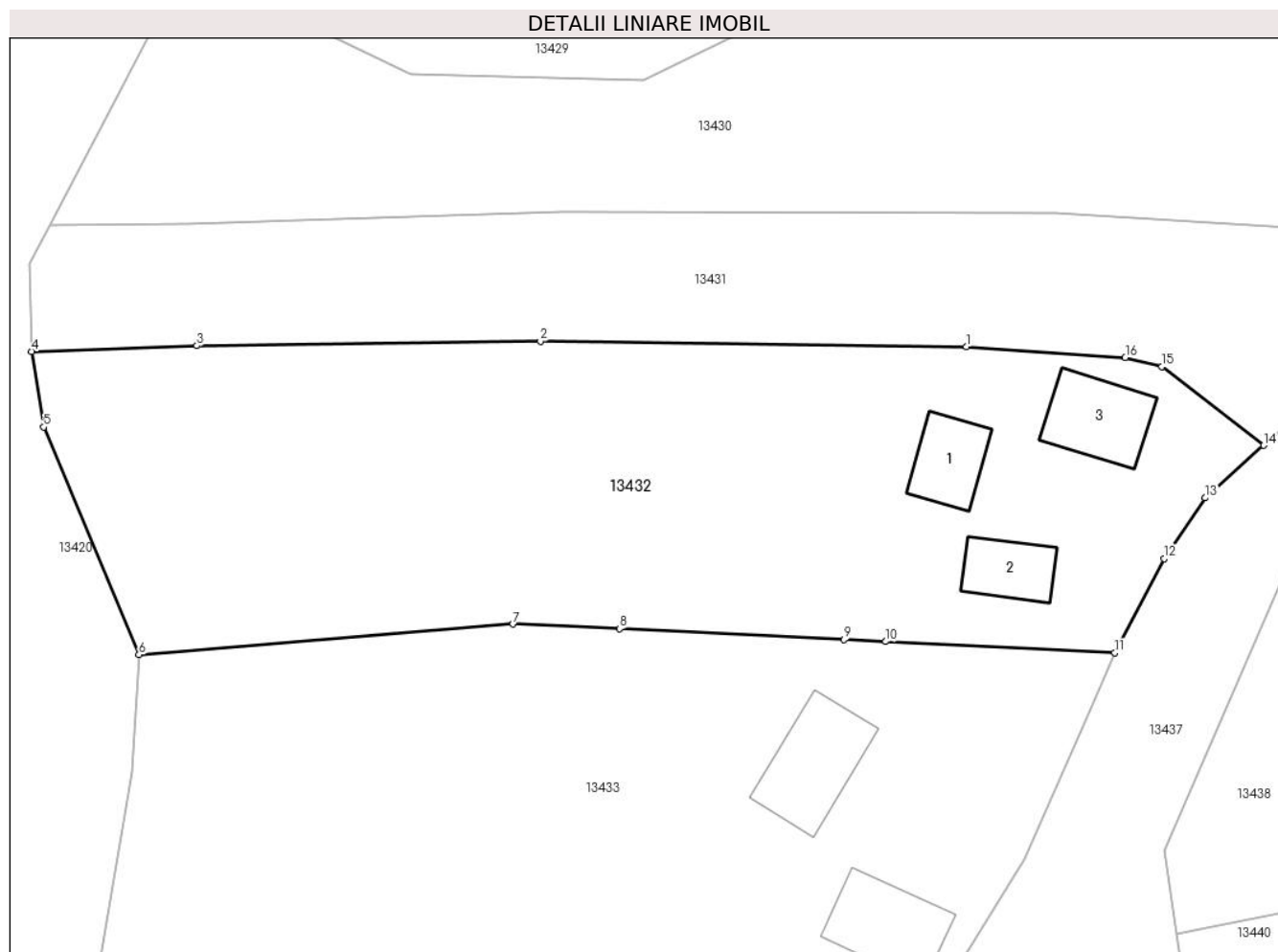
Inscrieri privind dezmembramintele dreptului de proprietate, drepturi reale de garanție și sarcini	Referințe
NU SUNT	

Anexa Nr. 1 La Partea I

Teren

Nr cadastral	Suprafața (mp)*	Observații / Referințe
	2.570	

* Suprafața este determinată în planul de proiecție Stereo 70.



Date referitoare la teren

Crt	Categorie folosință	Intravilan	Suprafața (mp)	Tarla	Parcelă	Nr. topo	Observații / Referințe
1	curți constructii	DA	637	-	-	-	
2	arabil	DA	1.933	-	-	-	

Date referitoare la construcții

Crt	Număr	Destinație construcție	Supraf. (mp)	Situație juridică	Observații / Referințe
A1.1		construcții de locuințe	44	Fara acte	Nr. niveluri:1; S. construita la sol:44 mp; S. construita desfasurata:44 mp; LOCUINTA
A1.2		construcții anexa	39	Fara acte	Nr. niveluri:1; S. construita la sol:39 mp; S. construita desfasurata:39 mp; ANEXA
A1.3		construcții anexa	59	Fara acte	Nr. niveluri:1; S. construita la sol:59 mp; S. construita desfasurata:59 mp; ANEXA

Lungime Segmente

1) Valorile lungimilor segmentelor sunt obținute din proiecție în plan.

Punct început	X / Y	Punct sfârșit	X / Y	Lungime segment (** (m)
1	580.848,471 672.712,084	2	580.810,635 672.712,558	37.839

Punct început	X / Y	Punct sfârșit	X / Y	Lungime segment (** (m)
2	580.810,635 672.712,558	3	580.780,12 672.712,166	30.518
3	580.780,12 672.712,166	4	580.765,44 672.711,649	14.689
4	580.765,44 672.711,649	5	580.766,507 672.704,936	6.797
5	580.766,507 672.704,936	6	580.774,98 672.684,732	21.909
6	580.774,98 672.684,732	7	580.808,211 672.687,46	33.343
7	580.808,211 672.687,46	8	580.817,66 672.687,05	9.458
8	580.817,66 672.687,05	9	580.837,605 672.686,086	19.968
9	580.837,605 672.686,086	10	580.841,309 672.685,907	3.708
10	580.841,309 672.685,907	11	580.861,653 672.684,924	20.368
11	580.861,653 672.684,924	12	580.866,049 672.693,255	9.42
12	580.866,049 672.693,255	13	580.869,691 672.698,66	6.518
13	580.869,691 672.698,66	14	580.874,883 672.703,32	6.977
14	580.874,883 672.703,32	15	580.865,843 672.710,308	11.426
15	580.865,843 672.710,308	16	580.862,586 672.711,113	3.355
16	580.862,586 672.711,113	1	580.848,471 672.712,084	14.148

** Lungimile segmentelor sunt determinate în planul de proiecție Stereo 70 și sunt rotunjite la 1 milimetru.

*** Distanța dintre puncte este formată din segmente cumulate ce sunt mai mici decât valoarea 1 milimetru.

**DATE DESPRE IMOBILUL NR. 13433**

Oficiul de Cadastru și Publicitate Imobiliară SUCEAVA
Biroul de Cadastru și Publicitate Imobiliară Gura Humorului

A. Partea I. Descrierea imobilului

TEREN Necunoscut

Adresa: Loc. Dragoiesti, Str Morii, Nr. 21, Jud. Suceava

Nr. Crt	Nr cadastral Nr. topografic	Suprafața* (mp)	Observații / Referințe
A1		2.975	Sector cadastral:16 Teren neimprejmuit;

B. Partea II. Proprietari și acte

Inscrieri privitoare la dreptul de proprietate și alte drepturi reale		Referințe
13433 / 18/03/2022		
Act Normativ nr. 7, din 13/03/1996 emis de PARLAMENTUL ROMANIEI;		
B1	Inscrierea provizorie, drept de PROPRIETATE, dobandit prin Lege, cota actuala 1/1, cota initiala 1/1	A1
1) COMUNA DRAGOIESTI, CIF:4441190, PROPRIETAR NEIDENTIFICAT		

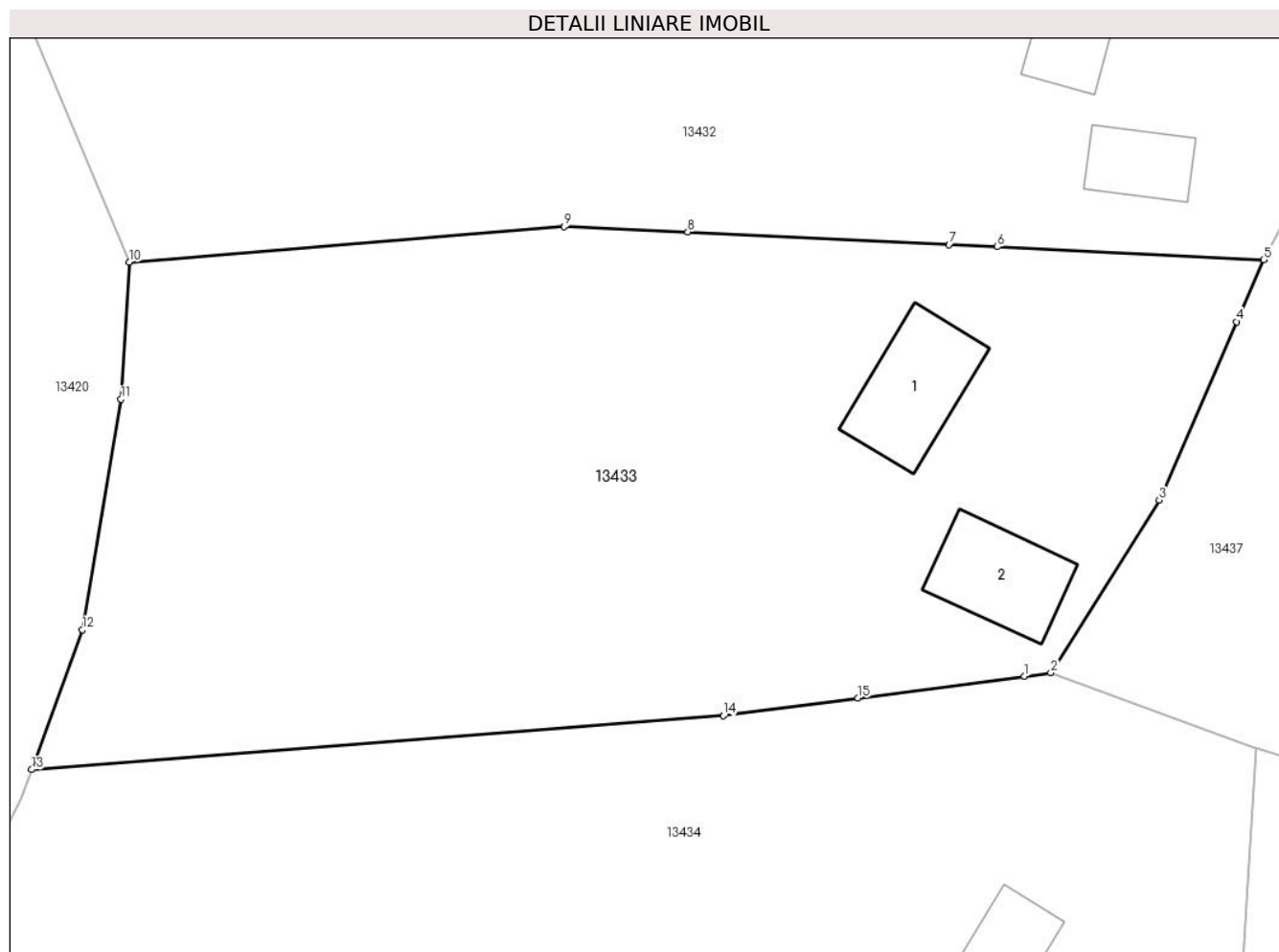
C. Partea III. SARCINI .

Inscrieri privind dezmembramintele dreptului de proprietate, drepturi reale de garanție și sarcini	Referințe
NU SUNT	

Anexa Nr. 1 La Partea I**Teren**

Nr cadastral	Suprafața (mp)*	Observații / Referințe
	2.975	

* Suprafața este determinată în planul de proiecție Stereo 70.

**Date referitoare la teren**

Crt	Categorie folosință	Intravilan	Suprafața (mp)	Tarla	Parcelă	Nr. topo	Observații / Referințe
1	curți constructii	DA	764	-	-	-	
2	arabil	DA	2.117	-	-	-	
3	arabil	NU	94	29	579	-	

Date referitoare la construcții

Crt	Număr	Destinație construcție	Supraf. (mp)	Situație juridică	Observații / Referințe
A1.1		construcții de locuințe	75	Fara acte	Nr. niveluri:1; S. construita la sol:75 mp; S. construita desfasurata:75 mp; LOCUINTA
A1.2		construcții anexa	68	Fara acte	Nr. niveluri:1; S. construita la sol:68 mp; S. construita desfasurata:68 mp; ANEXA

Lungime Segmente

1) Valorile lungimilor segmentelor sunt obținute din proiecție în plan.

Punct început	X / Y	Punct sfârșit	X / Y	Lungime segment (** (m))
1	580.843,358 672.653,126	2	580.845,39 672.653,392	2.049

Punct început	X / Y	Punct sfârșit	X / Y	Lungime segment (** (m)
2	580.845,39 672.653,392	3	580.853,681 672.666,57	15.569
3	580.853,681 672.666,57	4	580.859,594 672.680,183	14.842
4	580.859,594 672.680,183	5	580.861,653 672.684,924	5.169
5	580.861,653 672.684,924	6	580.841,309 672.685,907	20.368
6	580.841,309 672.685,907	7	580.837,605 672.686,086	3.708
7	580.837,605 672.686,086	8	580.817,66 672.687,05	19.968
8	580.817,66 672.687,05	9	580.808,211 672.687,46	9.458
9	580.808,211 672.687,46	10	580.774,98 672.684,732	33.343
10	580.774,98 672.684,732	11	580.774,356 672.674,273	10.478
11	580.774,356 672.674,273	12	580.771,402 672.656,672	17.847
12	580.771,402 672.656,672	13	580.767,518 672.646,001	11.356
13	580.767,518 672.646,001	14	580.820,38 672.650,116	53.022
14	580.820,38 672.650,116	15	580.830,655 672.651,462	10.363
15	580.830,655 672.651,462	1	580.843,358 672.653,126	12.812

** Lungimile segmentelor sunt determinate în planul de proiecție Stereo 70 și sunt rotunjite la 1 milimetru.

*** Distanța dintre puncte este formată din segmente cumulate ce sunt mai mici decât valoarea 1 milimetru.

**DATE DESPRE IMOBILUL NR. 13434**

Oficiul de Cadastru și Publicitate Imobiliară SUCEAVA
Biroul de Cadastru și Publicitate Imobiliară Gura Humorului

A. Partea I. Descrierea imobilului

TEREN Necunoscut

Adresa: Loc. Dragoiesti, Str Morii, Nr. 23, Jud. Suceava

Nr. Crt	Nr cadastral Nr. topografic	Suprafața* (mp)	Observații / Referințe
A1		6.024	Sector cadastral:16 Teren neimprijmit;

Construcții

Crt	Nr cadastral Nr. topografic	Adresa	Observații / Referințe
A1.1		Loc. Dragoiesti, Str Morii, Nr. 23, Jud. Suceava	Nr. niveluri:1; S. construita la sol:82 mp; S. construita desfasurata:82 mp; ANEXA
A1.2		Loc. Dragoiesti, Str Morii, Nr. 23, Jud. Suceava	Nr. niveluri:1; S. construita la sol:57 mp; S. construita desfasurata:57 mp; ANEXA

B. Partea II. Proprietari și acte

Inscrieri privitoare la dreptul de proprietate și alte drepturi reale		Referințe
13434 / 18/03/2022		
Act Normativ nr. 7, din 13/03/1996 emis de PARLAMENTUL ROMANIEI;		
B1	Intabulare, drept de PROPRIETATE, dobandit prin Lege, cota actuala 1/1, cota initiala 1/1 1) NEIDENTIFICAT NEIDENTIFICAT	A1
Act Administrativ nr. 2089, din 14/03/2022 emis de PRIMARIA COMUNEI DRAGOIESTI;		
B2	Se noteaza posesia factica in favoarea lui 1) CUCU CONSTANTIN 2) CUCU AURORA	A1
Act Administrativ nr. 2526, din 31/03/2022 emis de PRIMARIA COMUNEI DRAGOIESTI;		
B3	Intabulare, drept de PROPRIETATE, dobandit prin Lege, cota actuala 1/1, cota initiala 1/1 1) CUCU CONSTANTIN 2) CUCU AURORA	A1.1, A1.2

C. Partea III. SARCINI .

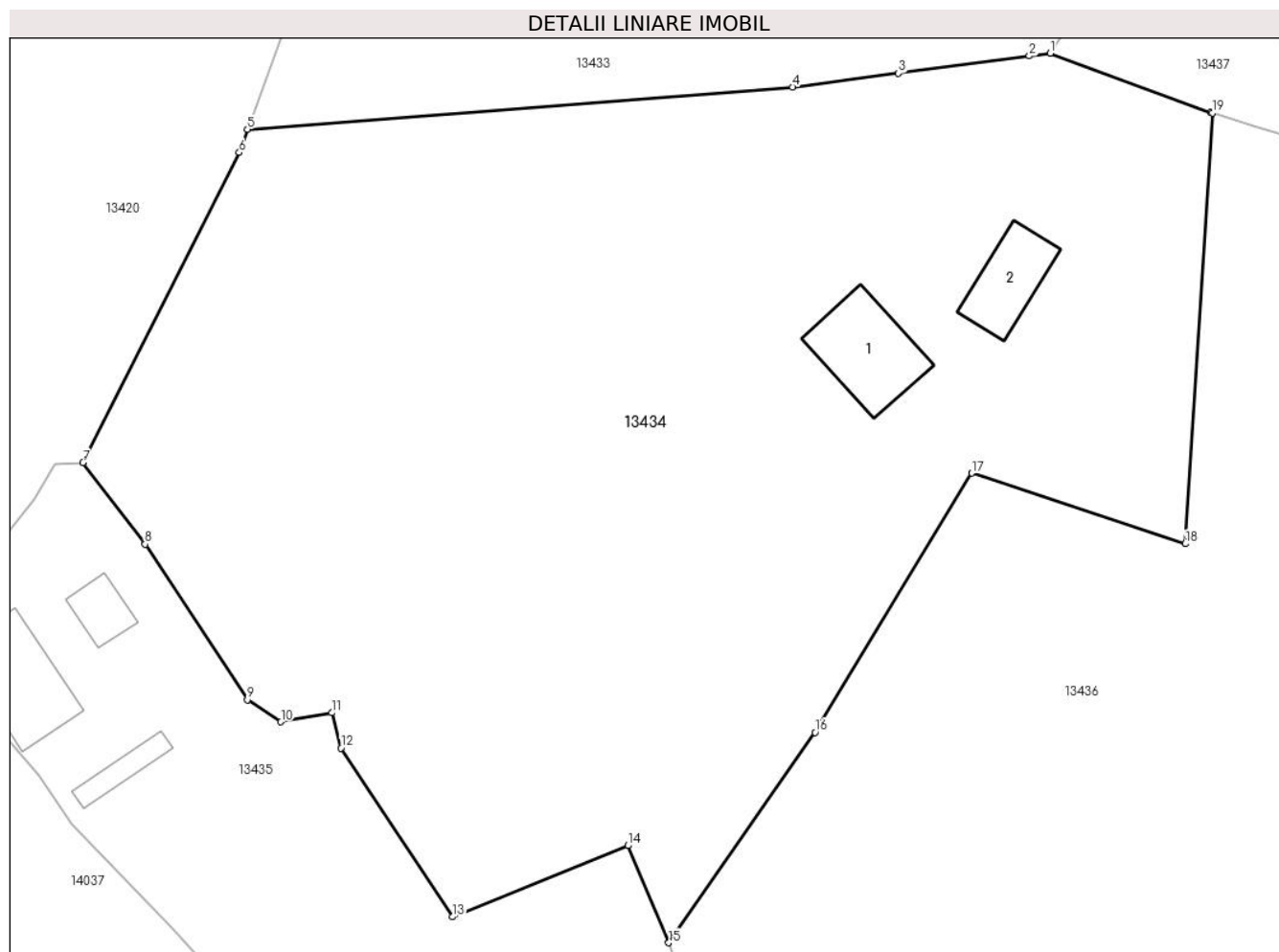
Inscrieri privind dezmembramintele dreptului de proprietate, drepturi reale de garanție și sarcini	Referințe
NU SUNT	

Anexa Nr. 1 La Partea I

Teren

Nr cadastral	Suprafața (mp)*	Observații / Referințe
	6.024	

* Suprafața este determinată în planul de proiecție Stereo 70.



Date referitoare la teren

Crt	Categorie folosință	Intravilan	Suprafața (mp)	Tarla	Parcelă	Nr. topo	Observații / Referințe
1	curți constructii	DA	1.000	-	-	-	
2	arabil	DA	1.196	-	-	-	
3	arabil	NU	3.828	29	579,580	-	

Date referitoare la construcții

Crt	Număr	Destinație construcție	Supraf. (mp)	Situație juridică	Observații / Referințe
A1.1		construcții anexa	82	Cu acte	Nr. niveluri:1; S. construita la sol:82 mp; S. construita desfasurata:82 mp; ANEXA
A1.2		construcții anexa	57	Cu acte	Nr. niveluri:1; S. construita la sol:57 mp; S. construita desfasurata:57 mp; ANEXA

Lungime Segmente

1) Valorile lungimilor segmentelor sunt obținute din proiecție în plan.

Punct început	X / Y	Punct sfârșit	X / Y	Lungime segment (** (m)
1	580.845,39 672.653,392	2	580.843,358 672.653,126	2.049

Punct început	X / Y	Punct sfârșit	X / Y	Lungime segment (** (m)
2	580.843,358 672.653,126	3	580.830,655 672.651,462	12.812
3	580.830,655 672.651,462	4	580.820,38 672.650,116	10.363
4	580.820,38 672.650,116	5	580.767,518 672.646,001	53.022
5	580.767,518 672.646,001	6	580.766,704 672.643,763	2.381
6	580.766,704 672.643,763	7	580.751,545 672.613,698	33.67
7	580.751,545 672.613,698	8	580.757,575 672.605,799	9.938
8	580.757,575 672.605,799	9	580.767,482 672.590,718	18.044
9	580.767,482 672.590,718	10	580.770,751 672.588,57	3.912
10	580.770,751 672.588,57	11	580.775,716 672.589,45	5.042
11	580.775,716 672.589,45	12	580.776,563 672.586,034	3.519
12	580.776,563 672.586,034	13	580.787,376 672.569,669	19.615
13	580.787,376 672.569,669	14	580.804,401 672.576,581	18.375
14	580.804,401 672.576,581	15	580.808,365 672.567,162	10.219
15	580.808,365 672.567,162	16	580.822,566 672.587,552	24.848
16	580.822,566 672.587,552	17	580.837,755 672.612,689	29.37
17	580.837,755 672.612,689	18	580.858,467 672.605,845	21.813
18	580.858,467 672.605,845	19	580.861,107 672.647,606	41.844
19	580.861,107 672.647,606	20	580.860,941 672.647,657	0.174
20	580.860,941 672.647,657	1	580.845,39 672.653,392	16.575

** Lungimile segmentelor sunt determinate în planul de proiecție Stereo 70 și sunt rotunjite la 1 milimetru.

*** Distanța dintre puncte este formată din segmente cumulate ce sunt mai mici decât valoarea 1 milimetru.

**DATE DESPRE IMOBILUL NR. 13435**

Oficiul de Cadastru și Publicitate Imobiliară SUCEAVA
Biroul de Cadastru și Publicitate Imobiliară Gura Humorului

A. Partea I. Descrierea imobilului

TEREN Necunoscut

Adresa: Loc. Dragoiesti, Str Morii, Nr. 29, Jud. Suceava

Nr. Crt	Nr cadastral Nr. topografic	Suprafața* (mp)	Observații / Referințe
A1		3.694	Sector cadastral:16 Teren neimprejmuit;

B. Partea II. Proprietari și acte

Inscrieri privitoare la dreptul de proprietate și alte drepturi reale		Referințe
13435 / 18/03/2022		
Act Normativ nr. 7, din 13/03/1996 emis de PARLAMENTUL ROMANIEI;		
B1	Inscrierea provizorie, drept de PROPRIETATE, dobandit prin Lege, cota actuala 1/1, cota initiala 1/1	A1
1) COMUNA DRAGOIESTI, CIF:4441190, PROPRIETAR NEIDENTIFICAT		

C. Partea III. SARCINI .

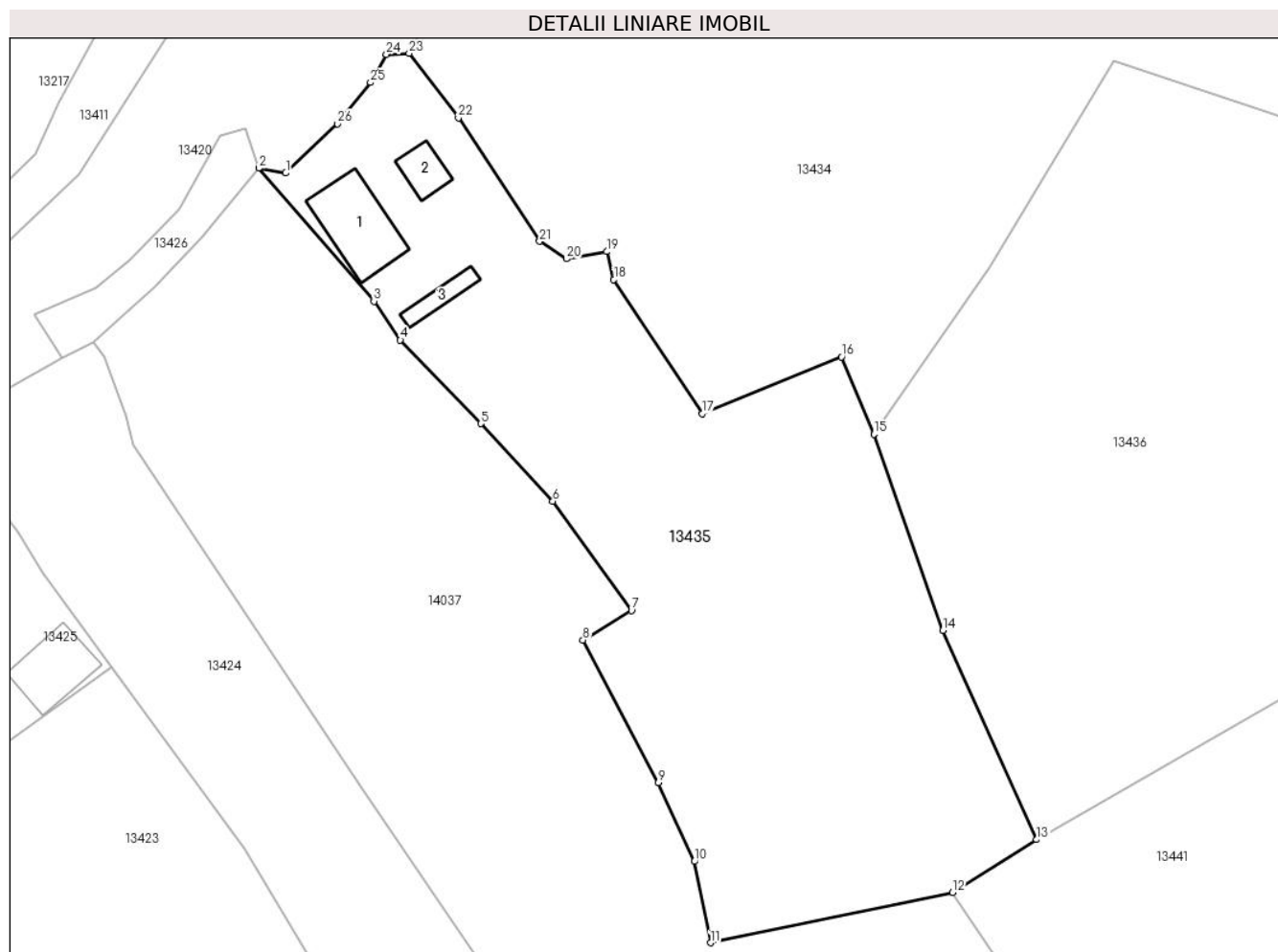
Inscrieri privind dezmembramintele dreptului de proprietate, drepturi reale de garanție și sarcini	Referințe
NU SUNT	

Anexa Nr. 1 La Partea I

Teren

Nr cadastral	Suprafața (mp)*	Observații / Referințe
	3.694	

* Suprafața este determinată în planul de proiecție Stereo 70.



Date referitoare la teren

Crt	Categorie folosință	Intravilan	Suprafața (mp)	Tarla	Parcelă	Nr. topo	Observații / Referințe
1	curți constructii	DA	764	-	-	-	
2	arabil	DA	529	-	-	-	
3	arabil	NU	2.401	29	581,579,580	-	

Date referitoare la construcții

Crt	Număr	Destinație construcție	Supraf. (mp)	Situație juridică	Observații / Referințe
A1.1		construcții de locuințe	87	Fara acte	Nr. niveluri:1; S. construita la sol:87 mp; S. construita desfasurata:87 mp; LOCUINTA
A1.2		construcții anexa	26	Fara acte	Nr. niveluri:1; S. construita la sol:26 mp; S. construita desfasurata:26 mp; ANEXA
A1.3		construcții anexa	21	Fara acte	Nr. niveluri:1; S. construita la sol:21 mp; S. construita desfasurata:21 mp; ANEXA

Lungime Segmente

1) Valorile lungimilor segmentelor sunt obținute din proiecție în plan.

Punct început	X / Y	Punct sfârșit	X / Y	Lungime segment (** (m)	Punct început	X / Y	Punct sfârșit	X / Y	Lungime segment (** (m)
---------------	-------	---------------	-------	-------------------------	---------------	-------	---------------	-------	-------------------------

Punct început	X / Y	Punct sfârșit	X / Y	Lungime segment (** (m)
1	580.736,444 672.599,055	2	580.733,142 672.599,641	3.354
3	580.747,237 672.583,397	4	580.750,463 672.578,652	5.738
5	580.760,299 672.568,433	6	580.769,109 672.558,949	12.945
7	580.778,716 672.545,588	8	580.772,777 672.541,984	6.947
9	580.782,032 672.524,578	10	580.786,424 672.514,945	10.587
11	580.788,405 672.505,004	12	580.817,998 672.511,152	30.225
13	580.828,27 672.517,609	14	580.816,812 672.543,175	28.016
15	580.808,365 672.567,162	16	580.804,401 672.576,581	10.219
17	580.787,376 672.569,669	18	580.776,563 672.586,034	19.615
19	580.775,716 672.589,45	20	580.770,751 672.588,57	5.042
21	580.767,482 672.590,718	22	580.757,575 672.605,799	18.044
23	580.751,545 672.613,698	24	580.748,759 672.613,561	2.789
25	580.746,812 672.610,122	26	580.742,782 672.605,065	6.466

Punct început	X / Y	Punct sfârșit	X / Y	Lungime segment (** (m)
2	580.733,142 672.599,641	3	580.747,237 672.583,397	21.507
4	580.750,463 672.578,652	5	580.760,299 672.568,433	14.184
6	580.769,109 672.558,949	7	580.778,716 672.545,588	16.456
8	580.772,777 672.541,984	9	580.782,032 672.524,578	19.714
10	580.786,424 672.514,945	11	580.788,405 672.505,004	10.136
12	580.817,998 672.511,152	13	580.828,27 672.517,609	12.133
14	580.816,812 672.543,175	15	580.808,365 672.567,162	25.431
16	580.804,401 672.576,581	17	580.787,376 672.569,669	18.375
18	580.776,563 672.586,034	19	580.775,716 672.589,45	3.519
20	580.770,751 672.588,57	21	580.767,482 672.590,718	3.912
22	580.757,575 672.605,799	23	580.751,545 672.613,698	9.938
24	580.748,759 672.613,561	25	580.746,812 672.610,122	3.952
26	580.742,782 672.605,065	1	580.736,444 672.599,055	8.734

** Lungimile segmentelor sunt determinate în planul de proiecție Stereo 70 și sunt rotunjite la 1 milimetru.

*** Distanța dintre puncte este formată din segmente cumulate ce sunt mai mici decât valoarea 1 milimetru.

**DATE DESPRE IMOBILUL NR. 13436**

Oficiul de Cadastru și Publicitate Imobiliară SUCEAVA
Biroul de Cadastru și Publicitate Imobiliară Gura Humorului

A. Partea I. Descrierea imobilului

TEREN Necunoscut

Adresa: Loc. Dragoiesti, Jud. Suceava

Nr. Crt	Nr cadastral Nr. topografic	Suprafața* (mp)	Observații / Referințe
A1		5.587	Sector cadastral:16 Teren neimprejmuit;

B. Partea II. Proprietari și acte

Inscrieri privitoare la dreptul de proprietate și alte drepturi reale		Referințe
13436 / 18/03/2022		
Act Normativ nr. 7, din 13/03/1996 emis de PARLAMENTUL ROMANIEI;		
B1	Inscrierea provizorie, drept de PROPRIETATE, dobandit prin Lege, cota actuala 1/1, cota initiala 1/1	A1
1) COMUNA DRAGOIESTI, CIF:4441190, PROPRIETAR NEIDENTIFICAT		

C. Partea III. SARCINI .

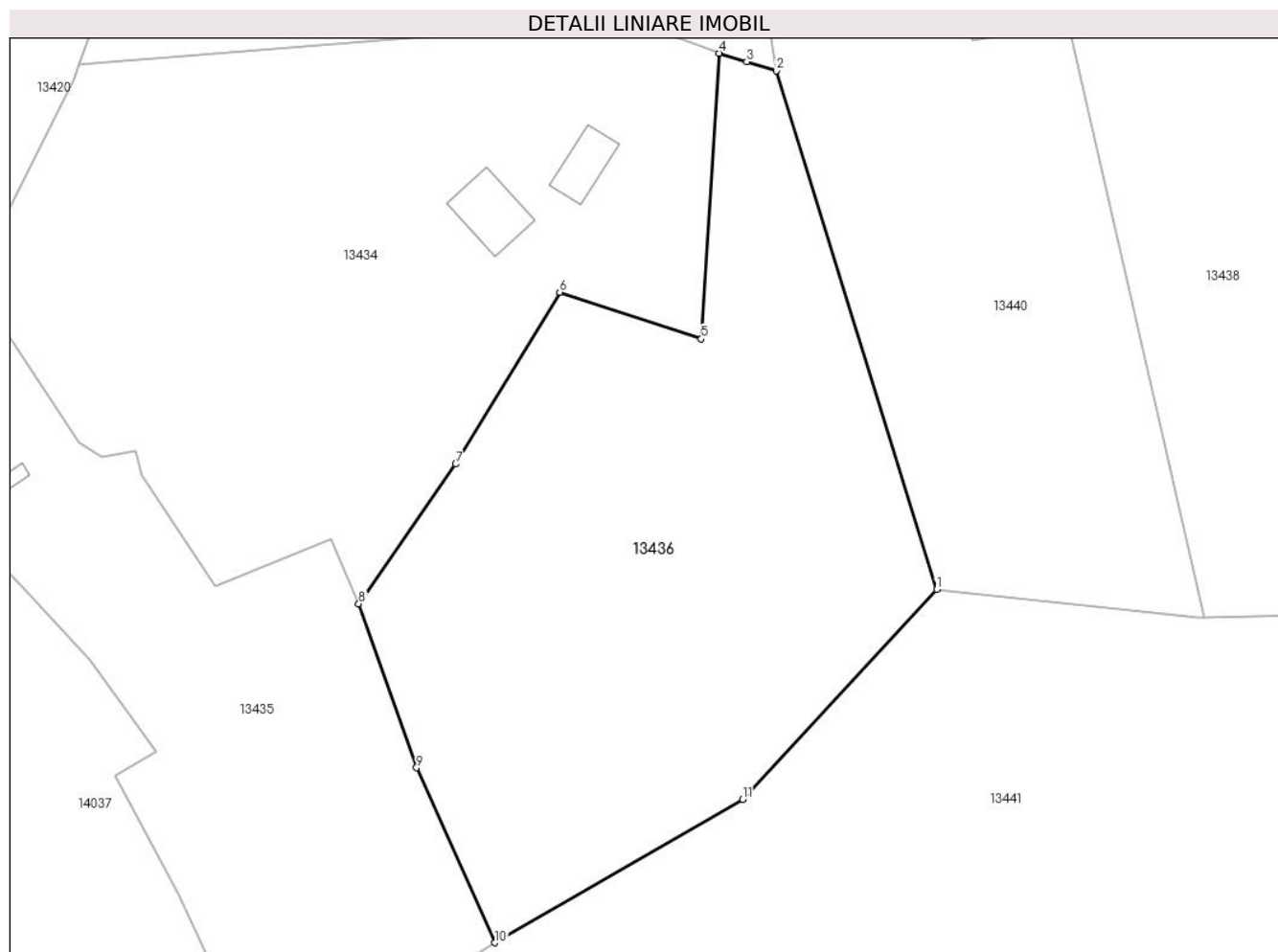
Inscrieri privind dezmembramintele dreptului de proprietate, drepturi reale de garanție și sarcini	Referințe
NU SUNT	

Anexa Nr. 1 La Partea I

Teren

Nr cadastral	Suprafața (mp)*	Observații / Referințe
	5.587	

* Suprafața este determinată în planul de proiecție Stereo 70.



Date referitoare la teren

Crt	Categorie folosință	Intravilan	Suprafața (mp)	Tarla	Parcelă	Nr. topo	Observații / Referințe
1	arabil	DA	297	-	-	-	
2	arabil	NU	5.290	29	580	-	

Lungime Segmente

1) Valorile lungimilor segmentelor sunt obținute din proiecție în plan.

Punct început	X / Y	Punct sfârșit	X / Y	Lungime segment (** (m)
1	580.892,882 672.569,24	2	580.869,441 672.645,024	79.327
2	580.869,441 672.645,024	3	580.865,09 672.646,372	4.555
3	580.865,09 672.646,372	4	580.861,107 672.647,606	4.17
4	580.861,107 672.647,606	5	580.858,467 672.605,845	41.844

Punct început	X / Y	Punct sfârșit	X / Y	Lungime segment (** (m)
5	580.858,467 672.605,845	6	580.837,755 672.612,689	21.813
6	580.837,755 672.612,689	7	580.822,566 672.587,552	29.37
7	580.822,566 672.587,552	8	580.808,365 672.567,162	24.848
8	580.808,365 672.567,162	9	580.816,812 672.543,175	25.431
9	580.816,812 672.543,175	10	580.828,27 672.517,609	28.016
10	580.828,27 672.517,609	11	580.864,527 672.538,568	41.879
11	580.864,527 672.538,568	1	580.892,882 672.569,24	41.771

** Lungimile segmentelor sunt determinate în planul de proiecție Stereo 70 și sunt rotunjite la 1 milimetru.

*** Distanța dintre puncte este formată din segmente cumulate ce sunt mai mici decât valoarea 1 milimetru.

**DATE DESPRE IMOBILUL NR. 13437**

Oficiul de Cadastru și Publicitate Imobiliară SUCEAVA
Biroul de Cadastru și Publicitate Imobiliară Gura Humorului

A. Partea I. Descrierea imobilului

TEREN Necunoscut

Adresa: Loc. Dragoiesti, Str Morii, Jud. Suceava

Nr. Crt	Nr cadastral Nr. topografic	Suprafața* (mp)	Observații / Referințe
A1		1.052	Sector cadastral:16 Teren neimprejmuit;

B. Partea II. Proprietari și acte

Inscrieri privitoare la dreptul de proprietate și alte drepturi reale		Referințe
13437 / 18/03/2022		
Act Normativ nr. 7, din 13/03/1996 emis de PARLAMENTUL ROMANIEI;		
B1	Inscrierea provizorie, drept de PROPRIETATE, dobandit prin Lege, cota actuala 1/1, cota initiala 1/1 1) COMUNA DRAGOIESTI, CIF:4441190	A1

C. Partea III. SARCINI .

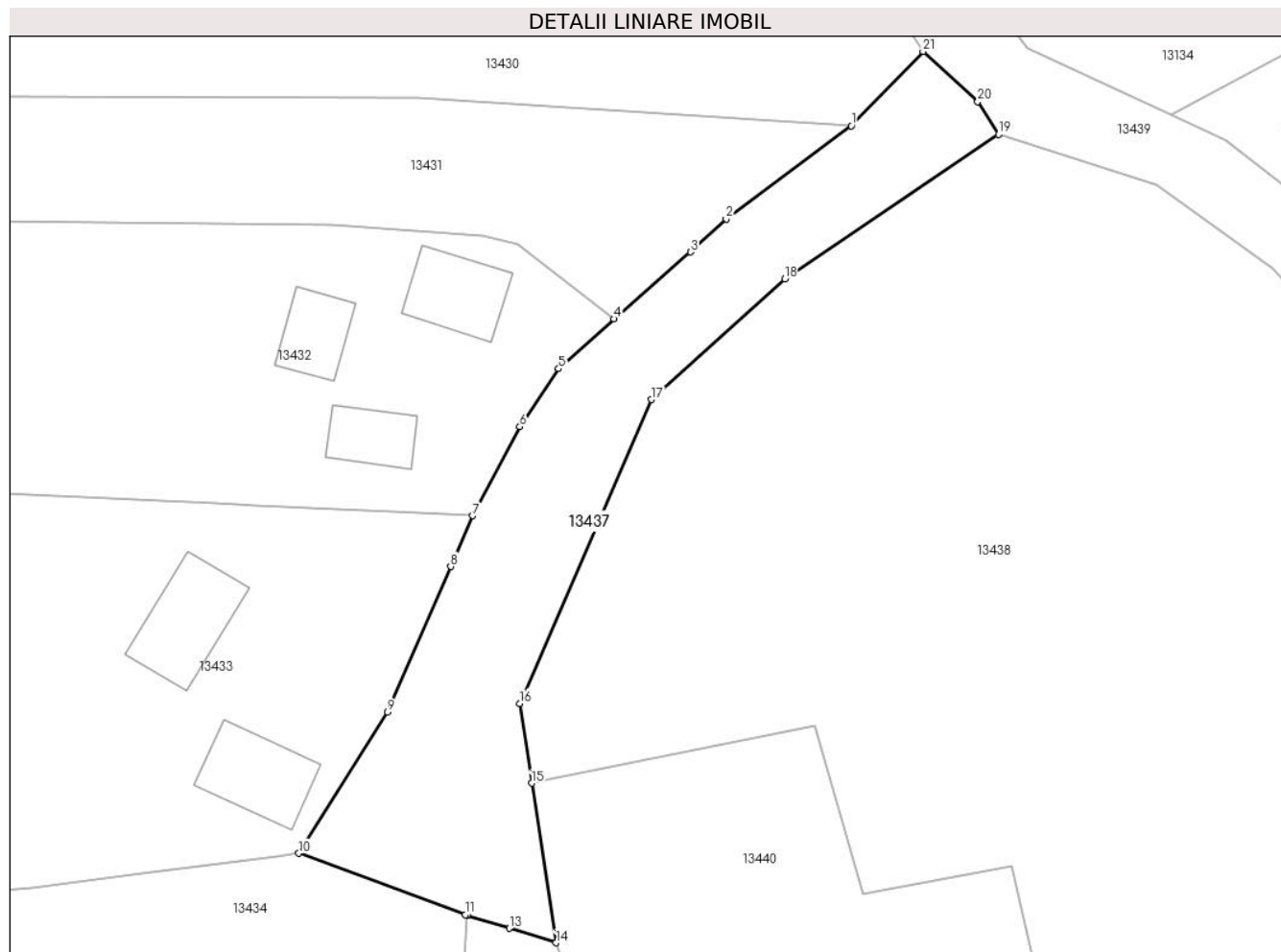
Inscrieri privind dezmembramintele dreptului de proprietate, drepturi reale de garanție și sarcini	Referințe
NU SUNT	

Anexa Nr. 1 La Partea I

Teren

Nr cadastral	Suprafața (mp)*	Observații / Referințe
	1.052	

* Suprafața este determinată în planul de proiecție Stereo 70.



Date referitoare la teren

Crt	Categorie folosință	Intravilan	Suprafața (mp)	Tarla	Parcelă	Nr. topo	Observații / Referințe
1	drum	DA	703	-	-	-	
2	drum	NU	349	29	579	-	

Lungime Segmente

1) Valorile lungimilor segmentelor sunt obținute din proiecție în plan.

Punct început	X / Y	Punct sfârșit	X / Y	Lungime segment (** (m))
1	580.897,077 672.721,365	2	580.885,369 672.712,66	14.59
3	580.882,047 672.709,572	4	580.874,883 672.703,32	9.508
5	580.869,691 672.698,66	6	580.866,049 672.693,255	6.518
7	580.861,653 672.684,924	8	580.859,594 672.680,183	5.169

Punct început	X / Y	Punct sfârșit	X / Y	Lungime segment (** (m))
2	580.885,369 672.712,66	3	580.882,047 672.709,572	4.536
4	580.874,883 672.703,32	5	580.869,691 672.698,66	6.977
6	580.866,049 672.693,255	7	580.861,653 672.684,924	9.42
8	580.859,594 672.680,183	9	580.853,681 672.666,57	14.842

Punct început	X / Y	Punct sfârșit	X / Y	Lungime segment (** (m)
9	580.853,681 672.666,57	10	580.845,39 672.653,392	15.569
11	580.860,941 672.647,657	12	580.861,107 672.647,606	0.174
13	580.865,09 672.646,372	14	580.869,441 672.645,024	4.555
15	580.867,172 672.659,944	16	580.866,041 672.667,382	7.523
17	580.878,355 672.695,783	18	580.890,843 672.707,05	16.819
19	580.910,844 672.720,564	20	580.908,909 672.723,619	3.616
21	580.903,78 672.728,324	1	580.897,077 672.721,365	9.662

Punct început	X / Y	Punct sfârșit	X / Y	Lungime segment (** (m)
10	580.845,39 672.653,392	11	580.860,941 672.647,657	16.575
12	580.861,107 672.647,606	13	580.865,09 672.646,372	4.17
14	580.869,441 672.645,024	15	580.867,172 672.659,944	15.092
16	580.866,041 672.667,382	17	580.878,355 672.695,783	30.956
18	580.890,843 672.707,05	19	580.910,844 672.720,564	24.139
20	580.908,909 672.723,619	21	580.903,78 672.728,324	6.96

** Lungimile segmentelor sunt determinate în planul de proiecție Stereo 70 și sunt rotunjite la 1 milimetru.

*** Distanța dintre puncte este formată din segmente cumulate ce sunt mai mici decât valoarea 1 milimetru.

**DATE DESPRE IMOBILUL NR. 13438**

Oficiul de Cadastru și Publicitate Imobiliară SUCEAVA
Biroul de Cadastru și Publicitate Imobiliară Gura Humorului

A. Partea I. Descrierea imobilului

TEREN Necunoscut

Adresa: Loc. Dragoiesti, Jud. Suceava

Nr. Crt	Nr cadastral Nr. topografic	Suprafața* (mp)	Observații / Referințe
A1		9.250	Sector cadastral:16 Teren neimprejmuit;

B. Partea II. Proprietari și acte

Inscrieri privitoare la dreptul de proprietate și alte drepturi reale		Referințe
13438 / 18/03/2022		
Act Normativ nr. 7, din 13/03/1996 emis de PARLAMENTUL ROMANIEI;		
B1	Inscrierea provizorie, drept de PROPRIETATE, dobandit prin Lege, cota actuala 1/1, cota initiala 1/1	A1
1) COMUNA DRAGOIESTI , CIF:4441190, PROPRIETAR NEIDENTIFICAT		

C. Partea III. SARCINI .

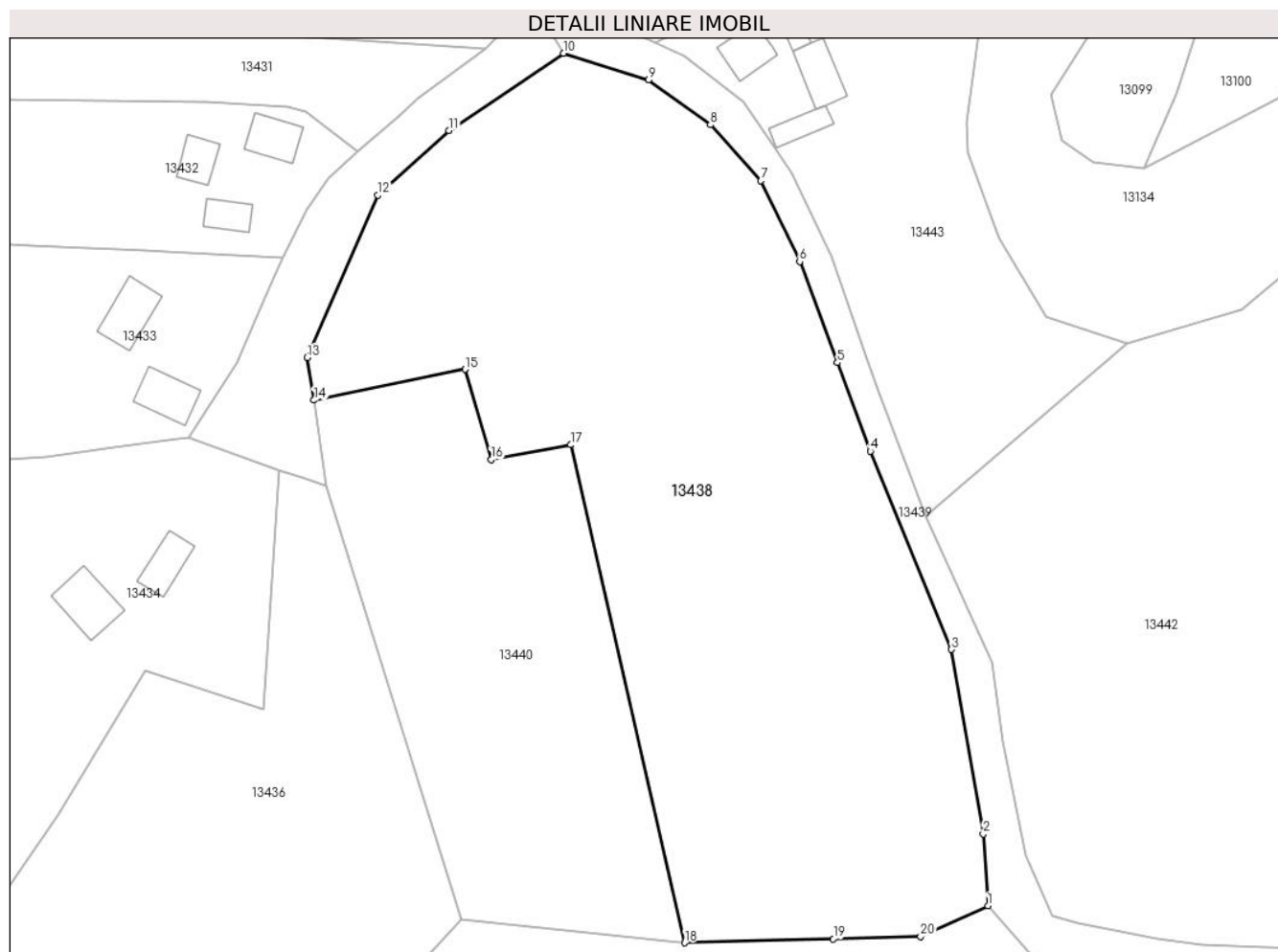
Inscrieri privind dezmembramintele dreptului de proprietate, drepturi reale de garanție și sarcini	Referințe
NU SUNT	

Anexa Nr. 1 La Partea I

Teren

Nr cadastral	Suprafața (mp)*	Observații / Referințe
	9.250	

* Suprafața este determinată în planul de proiecție Stereo 70.



Date referitoare la teren

Crt	Categorie folosință	Intravilan	Suprafața (mp)	Tarla	Parcelă	Nr. topo	Observații / Referințe
1	arabil	DA	8.342	-	-	-	
2	arabil	NU	908	29	577	-	

Lungime Segmente

1) Valorile lungimilor segmentelor sunt obținute din proiecție în plan.

Punct început	X / Y	Punct sfârșit	X / Y	Lungime segment (** (m))
1	580.985,046 672.571,624	2	580.984,218 672.584,139	12.542
2	580.984,218 672.584,139	3	580.978,654 672.616,397	32.734
3	580.978,654 672.616,397	4	580.964,478 672.651,042	37.433
4	580.964,478 672.651,042	5	580.958,713 672.666,487	16.486

Punct început	X / Y	Punct sfârșit	X / Y	Lungime segment (** (m)
5	580.958,713 672.666,487	6	580.952,118 672.684,156	18.86
6	580.952,118 672.684,156	7	580.945,325 672.698,273	15.666
7	580.945,325 672.698,273	8	580.936,516 672.708,081	13.183
8	580.936,516 672.708,081	9	580.925,655 672.715,878	13.37
9	580.925,655 672.715,878	10	580.910,844 672.720,564	15.535
10	580.910,844 672.720,564	11	580.890,843 672.707,05	24.139
11	580.890,843 672.707,05	12	580.878,355 672.695,783	16.819
12	580.878,355 672.695,783	13	580.866,041 672.667,382	30.956
13	580.866,041 672.667,382	14	580.867,172 672.659,944	7.523
14	580.867,172 672.659,944	15	580.893,651 672.665,329	27.021
15	580.893,651 672.665,329	16	580.898,183 672.649,532	16.434
16	580.898,183 672.649,532	17	580.912,12 672.652,142	14.179
17	580.912,12 672.652,142	18	580.932,025 672.565,14	89.25
18	580.932,025 672.565,14	19	580.958,01 672.565,829	25.994
19	580.958,01 672.565,829	20	580.973,262 672.566,234	15.257
20	580.973,262 672.566,234	1	580.985,046 672.571,624	12.958

** Lungimile segmentelor sunt determinate în planul de proiecție Stereo 70 și sunt rotunjite la 1 milimetru.

*** Distanța dintre puncte este formată din segmente cumulate ce sunt mai mici decât valoarea 1 milimetru.

**DATE DESPRE IMOBILUL NR. 13439**

Oficiul de Cadastru și Publicitate Imobiliară SUCEAVA
Biroul de Cadastru și Publicitate Imobiliară Gura Humorului

A. Partea I. Descrierea imobilului

TEREN Necunoscut

Adresa: Loc. Dragoiesti, Str Morii, Jud. Suceava

Nr. Crt	Nr cadastral Nr. topografic	Suprafața* (mp)	Observații / Referințe
A1		2.743	Sector cadastral:16 Teren neimprejmuit;

B. Partea II. Proprietari și acte

Inscrieri privitoare la dreptul de proprietate și alte drepturi reale		Referințe
13439 / 18/03/2022		
Act Normativ nr. 7, din 13/03/1996 emis de PARLAMENTUL ROMANIEI;		
B1	Inscrierea provizorie, drept de PROPRIETATE, dobandit prin Lege, cota actuala 1/1, cota initiala 1/1 1) COMUNA DRAGOIESTI, CIF:4441190	A1

C. Partea III. SARCINI .

Inscrieri privind dezmembramintele dreptului de proprietate, drepturi reale de garanție și sarcini	Referințe
NU SUNT	

Anexa Nr. 1 La Partea I

Teren

Nr cadastral	Suprafața (mp)*	Observații / Referințe
	2.743	

* Suprafața este determinată în planul de proiecție Stereo 70.



Date referitoare la teren

Crt	Categorie folosință	Intravilan	Suprafața (mp)	Tarla	Parcelă	Nr. topo	Observații / Referințe
1	drum	DA	876	-	-	-	
2	drum	DA	309	-	-	-	
3	drum	NU	1.558	29	576	-	

Lungime Segmente

1) Valorile lungimilor segmentelor sunt obținute din proiecție în plan.

Punct început	X / Y	Punct sfârșit	X / Y	Lungime segment
1	581.144,183 672.525,286	2	581.144,19 672.525,29	0.008
4	581.164,26 672.521,09	5	581.174,63 672.515,02	12.016
7	581.184,285 672.511,22	8	581.194,21 672.508,4	10.318
10	581.203,96 672.510,56	11	581.192,59 672.512,54	11.541
2	581.144,19 672.525,29	3	581.149,72 672.525,21	5.531
5	581.174,63 672.515,02	6	581.183,09 672.511,56	9.14
8	581.194,21 672.508,4	9	581.202,69 672.506,61	8.667
11	581.192,59 672.512,54	12	581.165,9 672.525,8	29.802
3	581.149,72 672.525,21	4	581.164,26 672.521,09	15.112
6	581.183,09 672.511,56	7	581.184,285 672.511,22	1.242
9	581.202,69 672.506,61	10	581.203,96 672.510,56	4.149
12	581.165,9 672.525,8	13	581.158,12 672.528,98	8.405

Punct început	X / Y	Punct sfârșit	X / Y	Lungime segment	Punct început	X / Y	Punct sfârșit	X / Y	Lungime segment	Punct început	X / Y	Punct sfârșit	X / Y	Lungime segment
13	581.158,12 672.528,98	14	581.146,15 672.530,73	12.097	14	581.146,15 672.530,73	15	581.135,769 672.528,522	10.613	15	581.135,769 672.528,522	16	581.118,022 672.533,021	18.308
16	581.118,022 672.533,021	17	581.110,605 672.535,957	7.977	17	581.110,605 672.535,957	18	581.098,212 672.540,863	13.329	18	581.098,212 672.540,863	19	581.086,305 672.545,877	12.92
19	581.086,305 672.545,877	20	581.066,14 672.554,37	21.881	20	581.066,14 672.554,37	21	581.059,372 672.557,22	7.344	21	581.059,372 672.557,22	22	581.053,025 672.563,899	9.214
22	581.053,025 672.563,899	23	581.033,661 672.564,301	19.368	23	581.033,661 672.564,301	24	581.022,432 672.564,708	11.236	24	581.022,432 672.564,708	25	581.014,693 672.565,813	7.817
25	581.014,693 672.565,813	26	581.000,702 672.568,599	14.266	26	581.000,702 672.568,599	27	580.996,359 672.569,957	4.55	27	580.996,359 672.569,957	28	580.991,571 672.580,473	11.555
28	580.991,571 672.580,473	29	580.987,623 672.600,167	20.086	29	580.987,623 672.600,167	30	580.985,765 672.614,159	14.115	30	580.985,765 672.614,159	31	580.974,185 672.639,63	27.98
31	580.974,185 672.639,63	32	580.965,844 672.661,483	23.391	32	580.965,844 672.661,483	33	580.963,807 672.667,404	6.262	33	580.963,807 672.667,404	34	580.957,768 672.684,954	18.56
34	580.957,768 672.684,954	35	580.950,74 672.699,659	16.298	35	580.950,74 672.699,659	36	580.947,843 672.703,938	5.167	36	580.947,843 672.703,938	37	580.942,297 672.712,133	9.895
37	580.942,297 672.712,133	38	580.932,071 672.720,057	12.937	38	580.932,071 672.720,057	39	580.926,979 672.722,41	5.609	39	580.926,979 672.722,41	40	580.913,551 672.728,623	14.796
40	580.913,551 672.728,623	41	580.903,855 672.741,692	16.273	41	580.903,855 672.741,692	42	580.886,928 672.760,492	25.297	42	580.886,928 672.760,492	43	580.878,223 672.768,842	12.062
43	580.878,223 672.768,842	44	580.874,191 672.762,276	7.705	44	580.874,191 672.762,276	45	580.883,03 672.756,33	10.653	45	580.883,03 672.756,33	46	580.900,143 672.734,089	28.063
46	580.900,143 672.734,089	47	580.903,78 672.728,324	6.816	47	580.903,78 672.728,324	48	580.908,909 672.723,619	6.96	48	580.908,909 672.723,619	49	580.910,844 672.720,564	3.616
49	580.910,844 672.720,564	50	580.925,655 672.715,878	15.535	50	580.925,655 672.715,878	51	580.936,516 672.708,081	13.37	51	580.936,516 672.708,081	52	580.945,325 672.698,273	13.183
52	580.945,325 672.698,273	53	580.952,118 672.684,156	15.666	53	580.952,118 672.684,156	54	580.958,713 672.666,487	18.86	54	580.958,713 672.666,487	55	580.964,478 672.651,042	16.486
55	580.964,478 672.651,042	56	580.978,654 672.616,397	37.433	56	580.978,654 672.616,397	57	580.984,218 672.584,139	32.734	57	580.984,218 672.584,139	58	580.985,046 672.571,624	12.542
58	580.985,046 672.571,624	59	580.992,634 672.562,952	11.523	59	580.992,634 672.562,952	60	581.003,819 672.562,203	11.21	60	581.003,819 672.562,203	61	581.037,48 672.558,326	33.884
61	581.037,48 672.558,326	62	581.053,161 672.555,386	15.954	62	581.053,161 672.555,386	63	581.081,366 672.542,013	31.215	63	581.081,366 672.542,013	64	581.116,467 672.526,655	38.314
64	581.116,467 672.526,655	65	581.133,419 672.521,717	17.657	65	581.133,419 672.521,717	66	581.138,39 672.521,85	4.973	66	581.138,39 672.521,85	1	581.144,183 672.525,286	6.735

** Lungimile segmentelor sunt determinate în planul de proiecție Stereo 70 și sunt rotunjite la 1 milimetru.

*** Distanța dintre puncte este formată din segmente cumulate ce sunt mai mici decât valoarea 1 milimetru.

**DATE DESPRE IMOBILUL NR. 13440**

Oficiul de Cadastru și Publicitate Imobiliară SUCEAVA
 Biroul de Cadastru și Publicitate Imobiliară Gura Humorului

A. Partea I. Descrierea imobilului

TEREN Necunoscut

Adresa: Loc. Dragoiesti, Str Morii, Jud. Suceava

Nr. Crt	Nr cadastral Nr. topografic	Suprafața* (mp)	Observații / Referințe
A1		3.800	Sector cadastral:16 Teren neimprejmuit;

B. Partea II. Proprietari și acte

Inscrieri privitoare la dreptul de proprietate și alte drepturi reale		Referințe
13440 / 18/03/2022		
Act Normativ nr. 7, din 13/03/1996 emis de PARLAMENTUL ROMANIEI;		
B1	Intabulare, drept de PROPRIETATE, dobandit prin Lege, cota actuala 1/1, cota initiala 1/1 1) NEIDENTIFICAT NEIDENTIFICAT	A1
Act Administrativ nr. 2090, din 14/03/2022 emis de PRIMARIA COMUNEI DRAGOIESTI;		
B2	Se noteaza posesia factica in favoarea lui 1) NITAN LUCRETIA	A1

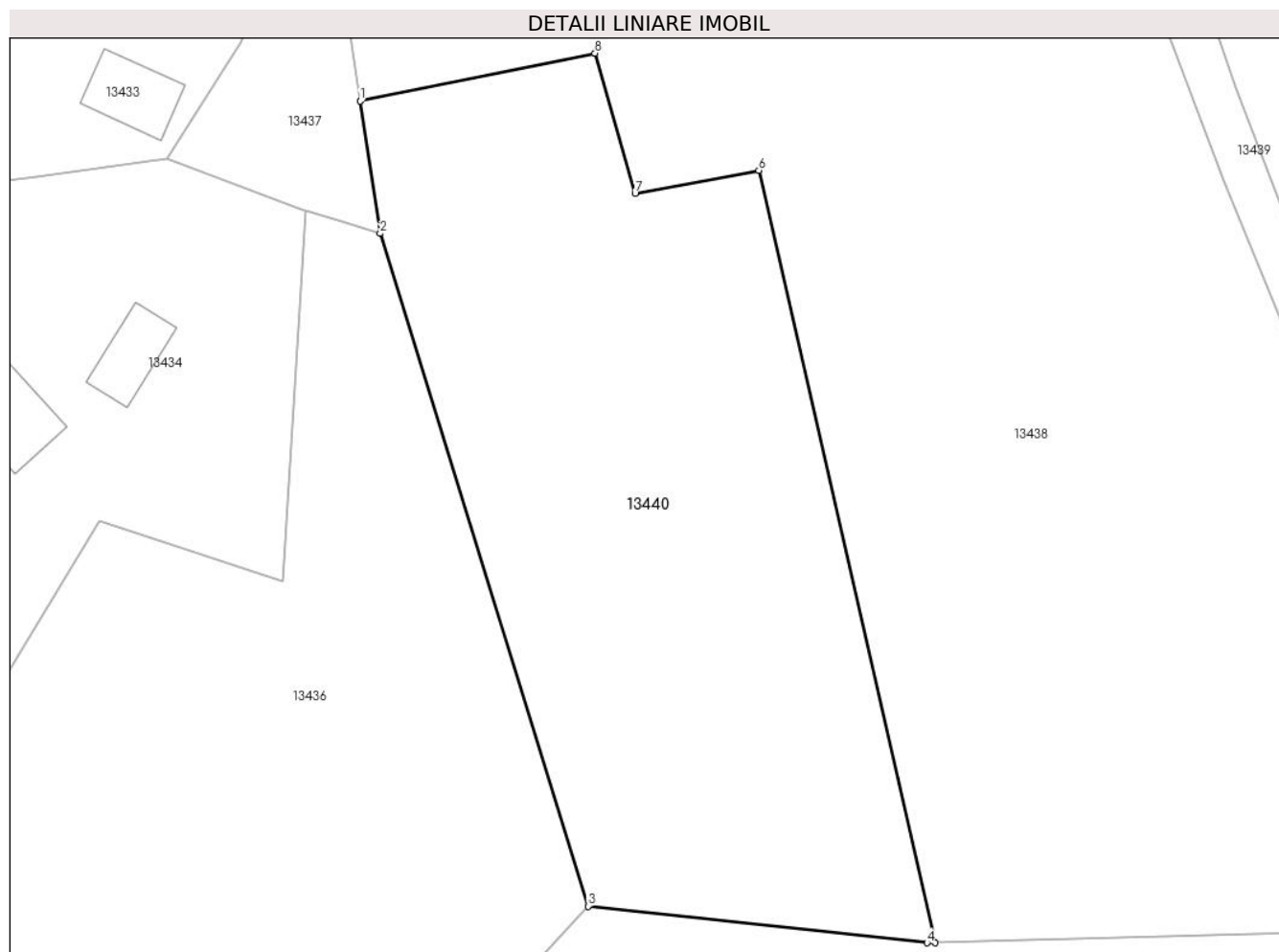
C. Partea III. SARCINI .

Inscrieri privind dezmembramintele dreptului de proprietate, drepturi reale de garanție și sarcini	Referințe
NU SUNT	

Anexa Nr. 1 La Partea I**Teren**

Nr cadastral	Suprafața (mp)*	Observații / Referințe
	3.800	

* Suprafața este determinată în planul de proiecție Stereo 70.

**Date referitoare la teren**

Crt	Categorie folosință	Intra vilan	Suprafața (mp)	Tarla	Parcelă	Nr. topo	Observații / Referințe
1	arabil	DA	3.646	-	-	-	
2	arabil	NU	154	29	586	-	

Lungime Segmente

1) Valorile lungimilor segmentelor sunt obținute din proiecție în plan.

Punct început	X / Y	Punct sfârșit	X / Y	Lungime segment (** (m)
1	580.867,172 672.659,944	2	580.869,441 672.645,024	15.092
2	580.869,441 672.645,024	3	580.892,882 672.569,24	79.327
3	580.892,882 672.569,24	4	580.931,099 672.565,115	38.439
4	580.931,099 672.565,115	5	580.932,025 672.565,14	0.926

Punct început	X / Y	Punct sfârșit	X / Y	Lungime segment (** (m)
5	580.932,025 672.565,14	6	580.912,12 672.652,142	89.25
6	580.912,12 672.652,142	7	580.898,183 672.649,532	14.179
7	580.898,183 672.649,532	8	580.893,651 672.665,329	16.434
8	580.893,651 672.665,329	1	580.867,172 672.659,944	27.021

** Lungimile segmentelor sunt determinate în planul de proiecție Stereo 70 și sunt rotunjite la 1 milimetru.

*** Distanța dintre puncte este formată din segmente cumulate ce sunt mai mici decât valoarea 1 milimetru.

**DATE DESPRE IMOBILUL NR. 13441**

Oficiul de Cadastru și Publicitate Imobiliară SUCEAVA
Biroul de Cadastru și Publicitate Imobiliară Gura Humorului

A. Partea I. Descrierea imobilului

TEREN Necunoscut

Adresa: Loc. Dragoiesti, Jud. Suceava

Nr. Crt	Nr cadastral Nr. topografic	Suprafața* (mp)	Observații / Referințe
A1		37.929	Sector cadastral:16 Teren neimprejmuit;

B. Partea II. Proprietari și acte

Inscrieri privitoare la dreptul de proprietate și alte drepturi reale		Referințe
13441 / 18/03/2022		
Act Normativ nr. 7, din 13/03/1996 emis de PARLAMENTUL ROMANIEI;		
B1	Inscrierea provizorie, drept de PROPRIETATE, dobandit prin Lege, cota actuala 1/1 1) COMUNA DRAGOIESTI, CIF:4441190	A1

C. Partea III. SARCINI .

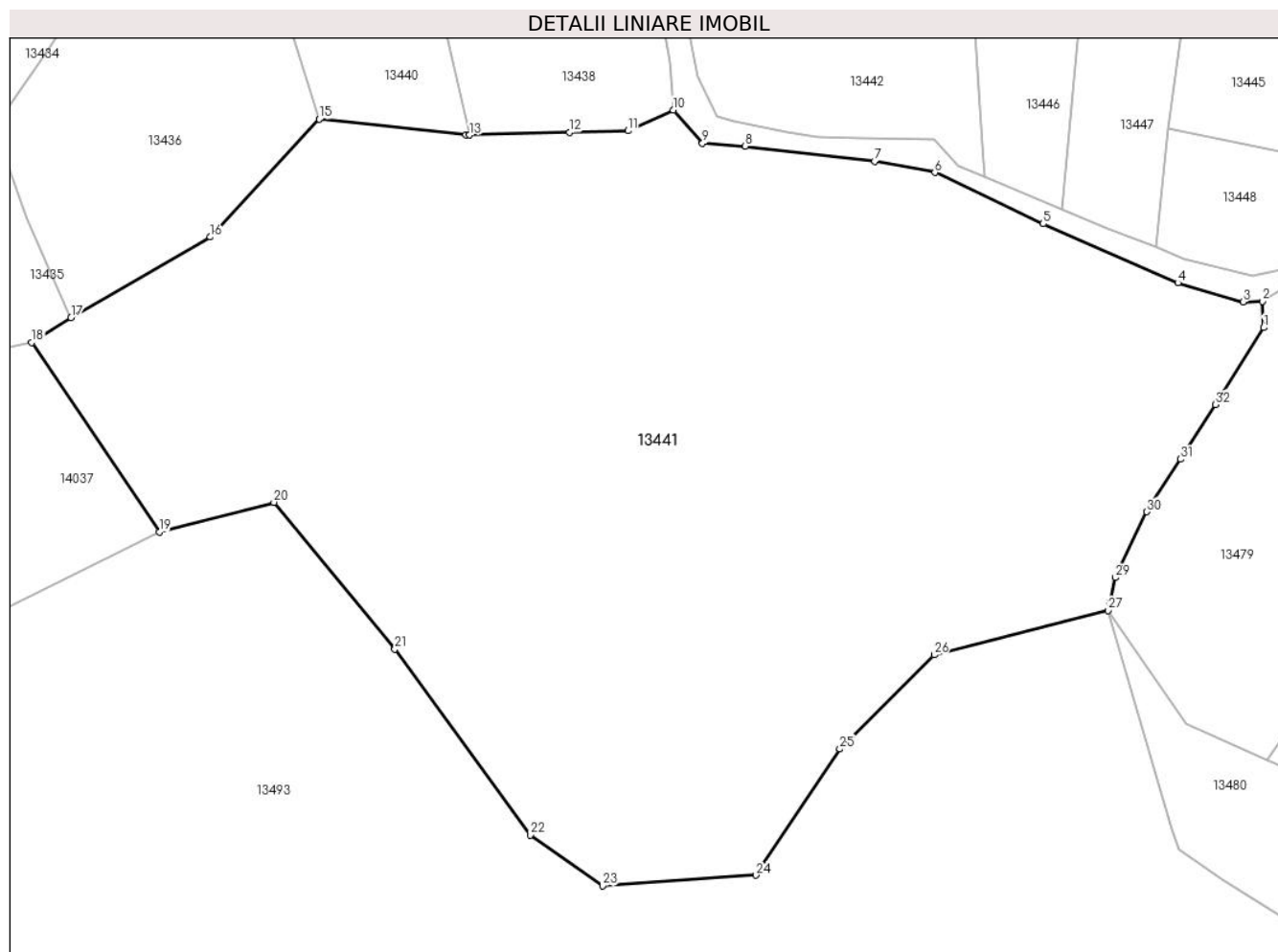
Inscrieri privind dezmembramintele dreptului de proprietate, drepturi reale de garanție și sarcini	Referințe
NU SUNT	

Anexa Nr. 1 La Partea I

Teren

Nr cadastral	Suprafața (mp)*	Observații / Referințe
	37.929	

* Suprafața este determinată în planul de proiecție Stereo 70.



Date referitoare la teren

Crt	Categorie folosință	Intravilan	Suprafața (mp)	Tarla	Parcelă	Nr. topo	Observații / Referințe
1	arabil	NU	37.782	29	587	-	
2	arabil	DA	147	-	-	-	

Lungime Segmente

1) Valorile lungimilor segmentelor sunt obținute din proiecție în plan.

Punct început	X / Y	Punct sfârșit	X / Y	Lungime segment (** (m)
1	581.138,772 672.515,024	2	581.138,39 672.521,85	6.837
3	581.133,419 672.521,717	4	581.116,467 672.526,655	17.657
5	581.081,366 672.542,013	6	581.053,161 672.555,386	31.215
7	581.037,48 672.558,326	8	581.003,819 672.562,203	33.884

Punct început	X / Y	Punct sfârșit	X / Y	Lungime segment (** (m)
2	581.138,39 672.521,85	3	581.133,419 672.521,717	4.973
4	581.116,467 672.526,655	5	581.081,366 672.542,013	38.314
6	581.053,161 672.555,386	7	581.037,48 672.558,326	15.954
8	581.003,819 672.562,203	9	580.992,634 672.562,952	11.21

Punct început	X / Y	Punct sfârșit	X / Y	Lungime segment (** (m)
9	580.992,634 672.562,952	10	580.985,046 672.571,624	11.523
11	580.973,262 672.566,234	12	580.958,01 672.565,829	15.257
13	580.932,025 672.565,14	14	580.931,099 672.565,115	0.926
15	580.892,882 672.569,24	16	580.864,527 672.538,568	41.771
17	580.828,27 672.517,609	18	580.817,998 672.511,152	12.133
19	580.851,296 672.461,884	20	580.881,088 672.469,57	30.767
21	580.912,565 672.431,402	22	580.947,805 672.382,994	59.876
23	580.966,65 672.369,764	24	581.006,611 672.372,535	40.057
25	581.028,394 672.405,403	26	581.052,965 672.429,864	34.671
27	581.098,229 672.441,46	28	581.098,768 672.443,771	2.373
29	581.100,213 672.449,971	30	581.108,355 672.467,097	18.963
31	581.117,09 672.480,795	32	581.126,145 672.494,996	16.842

Punct început	X / Y	Punct sfârșit	X / Y	Lungime segment (** (m)
10	580.985,046 672.571,624	11	580.973,262 672.566,234	12.958
12	580.958,01 672.565,829	13	580.932,025 672.565,14	25.994
14	580.931,099 672.565,115	15	580.892,882 672.569,24	38.439
16	580.864,527 672.538,568	17	580.828,27 672.517,609	41.879
18	580.817,998 672.511,152	19	580.851,296 672.461,884	59.465
20	580.881,088 672.469,57	21	580.912,565 672.431,402	49.473
22	580.947,805 672.382,994	23	580.966,65 672.369,764	23.025
24	581.006,611 672.372,535	25	581.028,394 672.405,403	39.431
26	581.052,965 672.429,864	27	581.098,229 672.441,46	46.726
28	581.098,768 672.443,771	29	581.100,213 672.449,971	6.366
30	581.108,355 672.467,097	31	581.117,09 672.480,795	16.246
32	581.126,145 672.494,996	1	581.138,772 672.515,024	23.676

** Lungimile segmentelor sunt determinate în planul de proiecție Stereo 70 și sunt rotunjite la 1 milimetru.

*** Distanța dintre puncte este formată din segmente cumulate ce sunt mai mici decât valoarea 1 milimetru.

**DATE DESPRE IMOBILUL NR. 13442**

Oficiul de Cadastru și Publicitate Imobiliară SUCEAVA
Biroul de Cadastru și Publicitate Imobiliară Gura Humorului

A. Partea I. Descrierea imobilului

TEREN Necunoscut

Adresa: Loc. Dragoiesti, Str Morii, Jud. Suceava

Nr. Crt	Nr cadastral Nr. topografic	Suprafața* (mp)	Observații / Referințe
A1		8.291	Sector cadastral:16 Teren neimprejmuit;

B. Partea II. Proprietari și acte

Inscrieri privitoare la dreptul de proprietate și alte drepturi reale		Referințe
13442 / 18/03/2022		
Act Normativ nr. 7, din 13/03/1996 emis de PARLAMENTUL ROMANIEI;		
B1	Inscrierea provizorie, drept de PROPRIETATE, dobandit prin Lege, cota actuala 1/1, cota initiala 1/1	A1
1) COMUNA DRAGOIESTI , CIF:4441190, PROPRIETAR NEIDENTIFICAT		

C. Partea III. SARCINI .

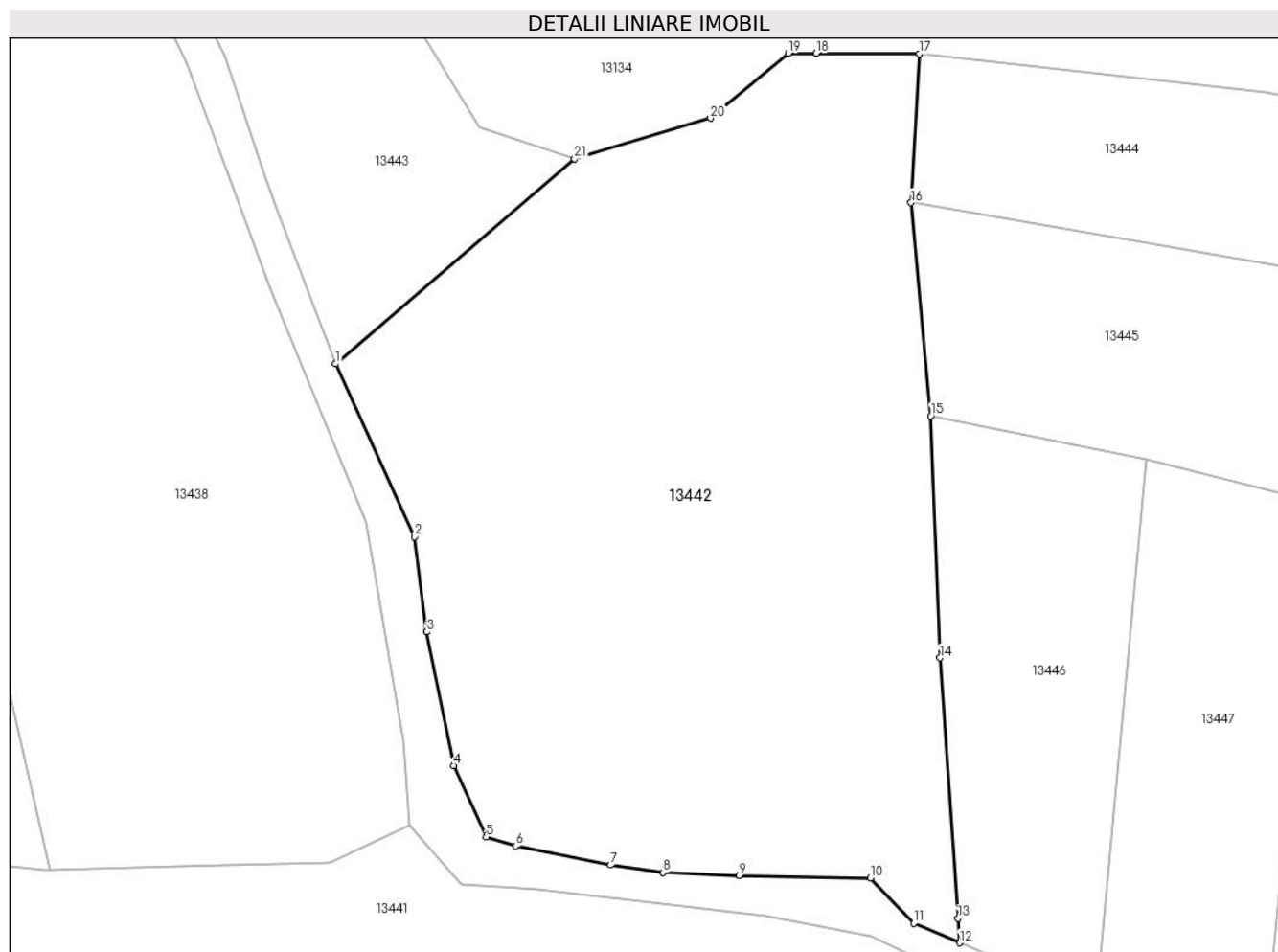
Inscrieri privind dezmembramintele dreptului de proprietate, drepturi reale de garanție și sarcini	Referințe
NU SUNT	

Anexa Nr. 1 La Partea I

Teren

Nr cadastral	Suprafața (mp)*	Observații / Referințe
	8.291	

* Suprafața este determinată în planul de proiecție Stereo 70.



Date referitoare la teren

Crt	Categorie folosință	Intra vilan	Suprafața (mp)	Tarla	Parcelă	Nr. topo	Observații / Referințe
1	neproductiv	NU	6.634	29	577	-	
2	neproductiv	DA	1.657	-	-	-	

Lungime Segmente

1) Valorile lungimilor segmentelor sunt obținute din proiecție în plan.

Punct început	X / Y	Punct sfârșit	X / Y	Lungime segment (** (m))
1	580.974,185 672.639,63	2	580.985,765 672.614,159	27.98
3	580.987,623 672.600,167	4	580.991,571 672.580,473	20.086
5	580.996,359 672.569,957	6	581.000,702 672.568,599	4.55
7	581.014,693 672.565,813	8	581.022,432 672.564,708	7.817

Punct început	X / Y	Punct sfârșit	X / Y	Lungime segment (** (m))
2	580.985,765 672.614,159	3	580.987,623 672.600,167	14.115
4	580.991,571 672.580,473	5	580.996,359 672.569,957	11.555
6	581.000,702 672.568,599	7	581.014,693 672.565,813	14.266
8	581.022,432 672.564,708	9	581.033,661 672.564,301	11.236

Punct început	X / Y	Punct sfârșit	X / Y	Lungime segment (** (m)
9	581.033,661 672.564,301	10	581.053,025 672.563,899	19.368
11	581.059,372 672.557,22	12	581.066,14 672.554,37	7.344
13	581.065,892 672.557,971	14	581.063,247 672.596,319	38.439
15	581.061,876 672.631,967	16	581.059,001 672.663,363	31.527
17	581.060,203 672.685,28	18	581.044,985 672.685,359	15.218
19	581.040,936 672.685,381	20	581.029,428 672.675,832	14.954
21	581.009,379 672.669,841	1	580.974,185 672.639,63	46.382

Punct început	X / Y	Punct sfârșit	X / Y	Lungime segment (** (m)
10	581.053,025 672.563,899	11	581.059,372 672.557,22	9.214
12	581.066,14 672.554,37	13	581.065,892 672.557,971	3.61
14	581.063,247 672.596,319	15	581.061,876 672.631,967	35.674
16	581.059,001 672.663,363	17	581.060,203 672.685,28	21.95
18	581.044,985 672.685,359	19	581.040,936 672.685,381	4.049
20	581.029,428 672.675,832	21	581.009,379 672.669,841	20.925

** Lungimile segmentelor sunt determinate în planul de proiecție Stereo 70 și sunt rotunjite la 1 milimetru.

*** Distanța dintre puncte este formată din segmente cumulate ce sunt mai mici decât valoarea 1 milimetru.

**DATE DESPRE IMOBILUL NR. 13443**

Oficiul de Cadastru și Publicitate Imobiliară SUCEAVA
Biroul de Cadastru și Publicitate Imobiliară Gura Humorului

A. Partea I. Descrierea imobilului

TEREN Necunoscut

Adresa: Loc. Dragoiesti, Str Morii, Nr. 17, Jud. Suceava

Nr. Crt	Nr cadastral Nr. topografic	Suprafața* (mp)	Observații / Referințe
A1		3.434	Sector cadastral:16 Teren neimprijmit;

Construcții

Crt	Nr cadastral Nr. topografic	Adresa	Observații / Referințe
A1.1		Loc. Dragoiesti, Str Morii, Nr. 17, Jud. Suceava	Nr. niveluri:1; S. construita la sol:57 mp; S. construita desfasurata:57 mp; LOCUINTA
A1.2		Loc. Dragoiesti, Str Morii, Nr. 17, Jud. Suceava	Nr. niveluri:1; S. construita la sol:13 mp; S. construita desfasurata:13 mp; ANEXA
A1.3		Loc. Dragoiesti, Str Morii, Nr. 17, Jud. Suceava	Nr. niveluri:1; S. construita la sol:25 mp; S. construita desfasurata:25 mp; ANEXA
A1.4		Loc. Dragoiesti, Str Morii, Nr. 17, Jud. Suceava	Nr. niveluri:1; S. construita la sol:64 mp; S. construita desfasurata:64 mp; ANEXA
A1.5		Loc. Dragoiesti, Str Morii, Nr. 17, Jud. Suceava	Nr. niveluri:1; S. construita la sol:39 mp; S. construita desfasurata:39 mp; ANEXA

B. Partea II. Proprietari și acte

Inscrieri privitoare la dreptul de proprietate și alte drepturi reale		Referințe
13443 / 18/03/2022		
Act Normativ nr. 7, din 13/03/1996 emis de PARLAMENTUL ROMANIEI;		
B1	Intabulare, drept de PROPRIETATE, dobandit prin Lege, cota actuala 1/1, cota initiala 1/1 1) NEIDENTIFICAT NEIDENTIFICAT	A1
Act Administrativ nr. 2091, din 14/03/2022 emis de PRIMARIA COMUNEI DRAGOIESTI;		
B2	Se noteaza posesia factica in favoarea lui 1) NITAN LEONTINA	A1
Act Administrativ nr. 2526, din 31/03/2022 emis de PRIMARIA COMUNEI DRAGOIESTI;		
B2	Intabulare, drept de PROPRIETATE, dobandit prin Lege, cota actuala 1/1, cota initiala 1/1 1) NITAN LEONTINA	A1.1, A1.2, A1.3, A1.4, A1.5

C. Partea III. SARCINI .

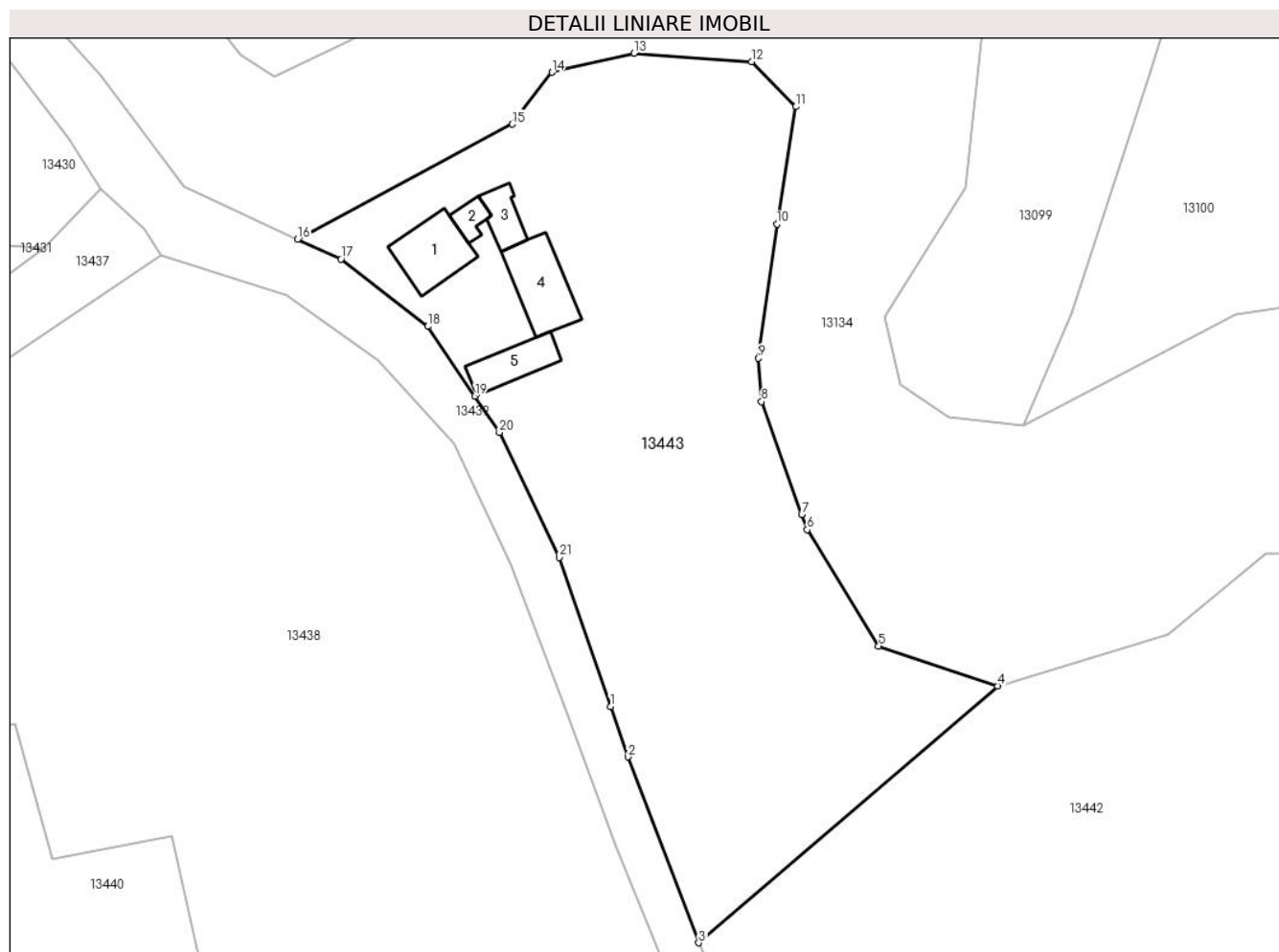
Inscrieri privind dezmembramintele dreptului de proprietate, drepturi reale de garanție și sarcini	Referințe
NU SUNT	

Anexa Nr. 1 La Partea I

Teren

Nr cadastral	Suprafața (mp)*	Observații / Referințe
	3.434	

* Suprafața este determinată în planul de proiecție Stereo 70.



Date referitoare la teren

Crt	Categorie folosință	Intravilan	Suprafața (mp)	Tarla	Parcelă	Nr. topo	Observații / Referințe
1	curți constructii	DA	365	-	-	-	
2	arabil	DA	1.989	-	-	-	
3	arabil	NU	1.080	29	577	-	

Date referitoare la construcții

Crt	Număr	Destinație construcție	Supraf. (mp)	Situație juridică	Observații / Referințe
A1.1		construcții de locuințe	57	Cu acte	Nr. niveluri:1; S. construita la sol:57 mp; S. construita desfasurata:57 mp; LOCUINTA
A1.2		construcții anexa	13	Cu acte	Nr. niveluri:1; S. construita la sol:13 mp; S. construita desfasurata:13 mp; ANEXA
A1.3		construcții anexa	25	Cu acte	Nr. niveluri:1; S. construita la sol:25 mp; S. construita desfasurata:25 mp; ANEXA
A1.4		construcții anexa	64	Cu acte	Nr. niveluri:1; S. construita la sol:64 mp; S. construita desfasurata:64 mp; ANEXA
A1.5		necunoscut	39	Cu acte	Nr. niveluri:1; S. construita la sol:39 mp; S. construita desfasurata:39 mp; ANEXA

Lungime Segmente

1) Valorile lungimilor segmentelor sunt obținute din proiecție în plan.

Punct început	X / Y	Punct sfârșit	X / Y	Lungime segment (** (m)
1	580.963,807 672.667,404	2	580.965,844 672.661,483	6.262
3	580.974,185 672.639,63	4	581.009,379 672.669,841	46.382
5	580.995,346 672.674,536	6	580.986,953 672.688,216	16.049
7	580.986,315 672.690,005	8	580.981,584 672.703,271	14.084
9	580.981,225 672.708,383	10	580.983,379 672.724,17	15.933
11	580.985,622 672.737,984	12	580.980,418 672.743,276	7.422
13	580.966,599 672.744,262	14	580.956,908 672.742,02	9.947
15	580.952,241 672.735,921	16	580.926,979 672.722,41	28.648
17	580.932,071 672.720,057	18	580.942,297 672.712,133	12.937
19	580.947,843 672.703,938	20	580.950,74 672.699,659	5.167
21	580.957,768 672.684,954	1	580.963,807 672.667,404	18.56

Punct început	X / Y	Punct sfârșit	X / Y	Lungime segment (** (m)
2	580.965,844 672.661,483	3	580.974,185 672.639,63	23.391
4	581.009,379 672.669,841	5	580.995,346 672.674,536	14.798
6	580.986,953 672.688,216	7	580.986,315 672.690,005	1.899
8	580.981,584 672.703,271	9	580.981,225 672.708,383	5.125
10	580.983,379 672.724,17	11	580.985,622 672.737,984	13.995
12	580.980,418 672.743,276	13	580.966,599 672.744,262	13.854
14	580.956,908 672.742,02	15	580.952,241 672.735,921	7.68
16	580.926,979 672.722,41	17	580.932,071 672.720,057	5.609
18	580.942,297 672.712,133	19	580.947,843 672.703,938	9.895
20	580.950,74 672.699,659	21	580.957,768 672.684,954	16.298

** Lungimile segmentelor sunt determinate în planul de proiecție Stereo 70 și sunt rotunjite la 1 milimetru.

*** Distanța dintre puncte este formată din segmente cumulate ce sunt mai mici decât valoarea 1 milimetru.

**DATE DESPRE IMOBILUL NR. 13444**

Oficiul de Cadastru și Publicitate Imobiliară SUCEAVA
Biroul de Cadastru și Publicitate Imobiliară Gura Humorului

A. Partea I. Descrierea imobilului

TEREN Intravilan

Adresa: Loc. Dragoiesti, Jud. Suceava

Nr. Crt	Nr cadastral Nr. topografic	Suprafața* (mp)	Observații / Referințe
A1		2.893	Sector cadastral:16 Teren neimprejmuit;

B. Partea II. Proprietari și acte

Inscrieri privitoare la dreptul de proprietate și alte drepturi reale		Referințe
13444 / 18/03/2022		
Act Normativ nr. 7, din 13/03/1996 emis de PARLAMENTUL ROMANIEI;		
B1	Intabulare, drept de PROPRIETATE, dobandit prin Lege, cota actuala 1/1, cota initiala 1/1 1) NEIDENTIFICAT NEIDENTIFICAT	A1
Act Administrativ nr. 2092, din 14/03/2022 emis de PRIMARIA COMUNEI DRAGOIESTI;		
B2	Se noteaza posesia factica in favoarea lui 1) PETROAIE EMILIA	A1

C. Partea III. SARCINI .

Inscrieri privind dezmembramintele dreptului de proprietate, drepturi reale de garanție și sarcini	Referințe
NU SUNT	

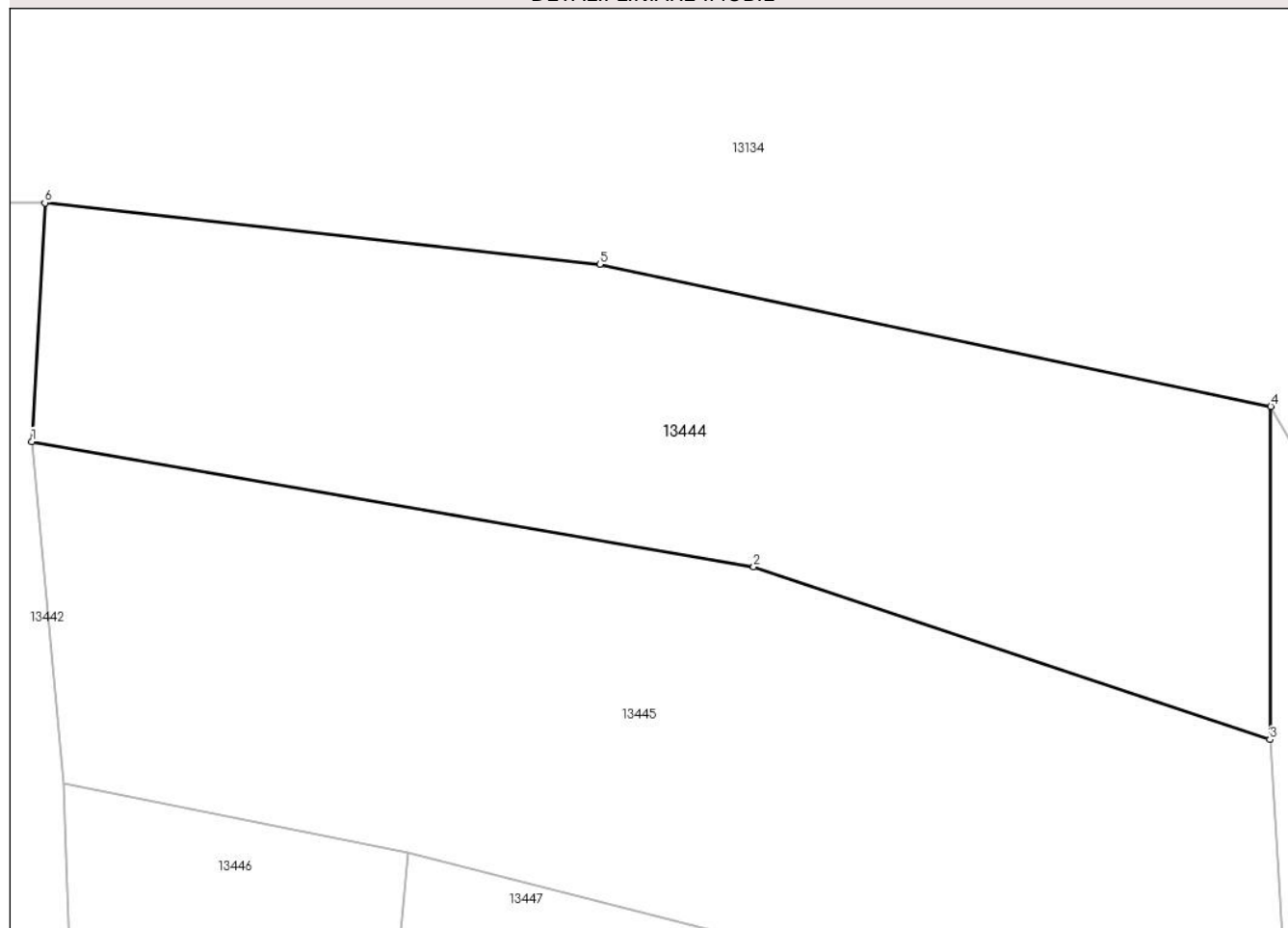
Anexa Nr. 1 La Partea I

Teren

Nr cadastral	Suprafața (mp)*	Observații / Referințe
	2.893	

* Suprafața este determinată în planul de proiecție Stereo 70.

DETALII LINIARE IMOBIL



Date referitoare la teren

Crt	Categorie folosință	Intravilan	Suprafața (mp)	Tarla	Parcelă	Nr. topo	Observații / Referințe
1	arabil	DA	2.893	-	-	-	

Lungime Segmente

1) Valorile lungimilor segmentelor sunt obținute din proiecție în plan.

Punct început	X / Y	Punct sfârșit	X / Y	Lungime segment (** (m)
1	581.059,001 672.663,363	2	581.125,368 672.651,878	67.353
2	581.125,368 672.651,878	3	581.172,818 672.636,01	50.033
3	581.172,818 672.636,01	4	581.172,901 672.666,591	30.581
4	581.172,901 672.666,591	5	581.111,226 672.679,647	63.042
5	581.111,226 672.679,647	6	581.060,203 672.685,28	51.333

Punct început	X / Y	Punct sfârșit	X / Y	Lungime segment (** (m)
6	581.060,203 672.685,28	1	581.059,001 672.663,363	21.95

** Lungimile segmentelor sunt determinate în planul de proiecție Stereo 70 și sunt rotunjite la 1 milimetru.

*** Distanța dintre puncte este formată din segmente cumulate ce sunt mai mici decât valoarea 1 milimetru.

**DATE DESPRE IMOBILUL NR. 13445**

Oficiul de Cadastru și Publicitate Imobiliară SUCEAVA
Biroul de Cadastru și Publicitate Imobiliară Gura Humorului

A. Partea I. Descrierea imobilului

TEREN Intravilan

Adresa: Loc. Dragoiesti, Str Morii, Jud. Suceava

Nr. Crt	Nr cadastral Nr. topografic	Suprafața* (mp)	Observații / Referințe
A1		6.358	Sector cadastral:16 Teren neimprejmuit;

B. Partea II. Proprietari și acte

Inscrieri privitoare la dreptul de proprietate și alte drepturi reale		Referințe
13445 / 18/03/2022		
Act Normativ nr. 7, din 13/03/1996 emis de PARLAMENTUL ROMANIEI;		
B1	Inscrierea provizorie, drept de PROPRIETATE, dobandit prin Lege, cota actuala 1/1, cota initiala 1/1 1) COMUNA DRAGOIESTI, CIF:4441190	A1

C. Partea III. SARCINI .

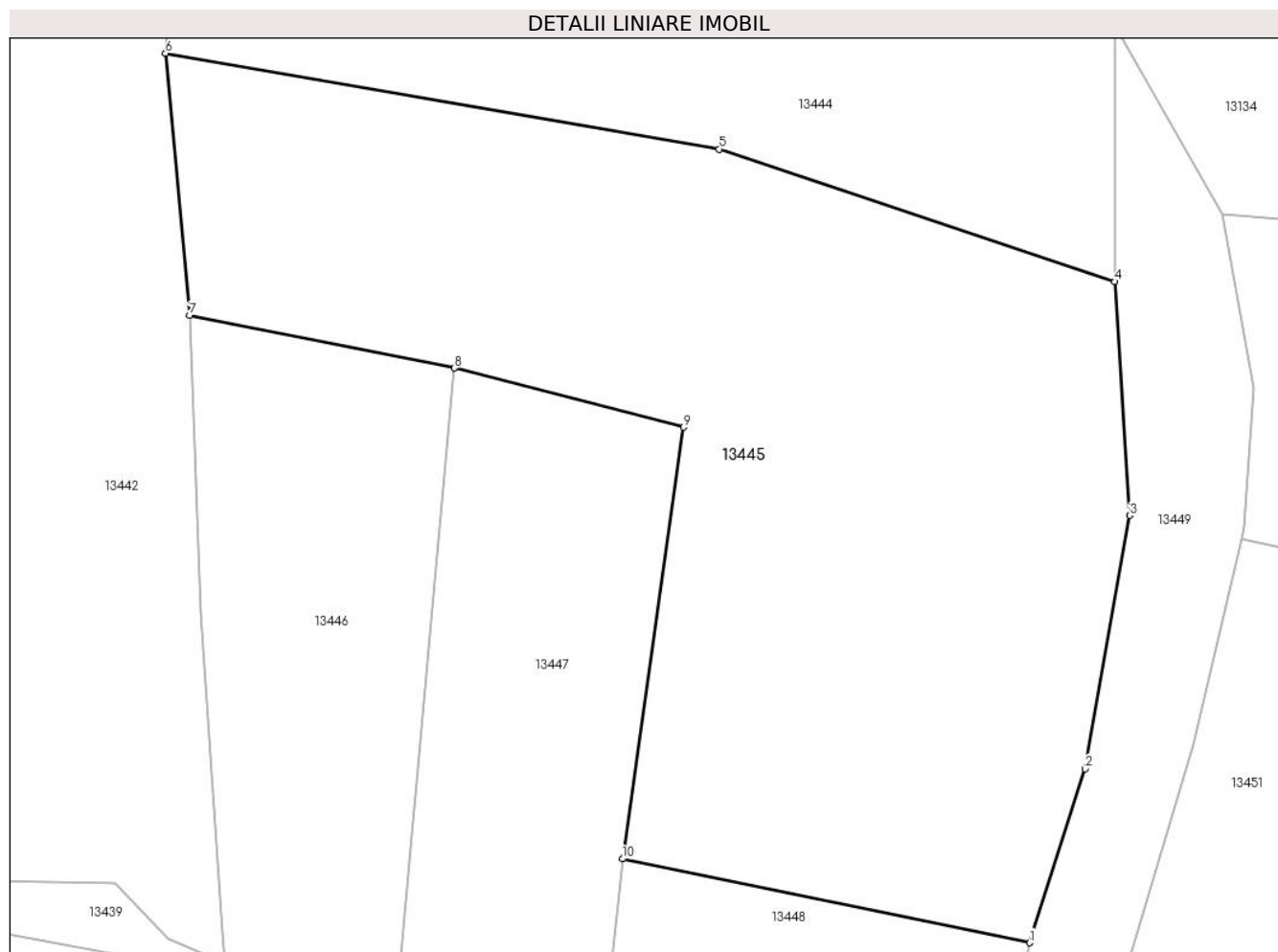
Inscrieri privind dezmembramintele dreptului de proprietate, drepturi reale de garanție și sarcini	Referințe
NU SUNT	

Anexa Nr. 1 La Partea I

Teren

Nr cadastral	Suprafața (mp)*	Observații / Referințe
	6.358	

* Suprafața este determinată în planul de proiecție Stereo 70.



Date referitoare la teren

Crt	Categorie folosință	Intravilan	Suprafața (mp)	Tarla	Parcelă	Nr. topo	Observații / Referințe
1	arabil	DA	6.358	-	-	-	

Lungime Segmente

1) Valorile lungimilor segmentelor sunt obținute din proiecție în plan.

Punct început	X / Y	Punct sfârșit	X / Y	Lungime segment (** (m)
1	581.162,574 672.556,789	2	581.169,266 672.577,623	21.882
2	581.169,266 672.577,623	3	581.174,6 672.607,99	30.832
3	581.174,6 672.607,99	4	581.172,818 672.636,01	28.077
4	581.172,818 672.636,01	5	581.125,368 672.651,878	50.033
5	581.125,368 672.651,878	6	581.059,001 672.663,363	67.353

Punct început	X / Y	Punct sfârșit	X / Y	Lungime segment (** (m)
6	581.059,001 672.663,363	7	581.061,876 672.631,967	31.527
7	581.061,876 672.631,967	8	581.093,609 672.625,639	32.358
8	581.093,609 672.625,639	9	581.121,103 672.618,54	28.396
9	581.121,103 672.618,54	10	581.113,778 672.566,841	52.215
10	581.113,778 672.566,841	1	581.162,574 672.556,789	49.821

** Lungimile segmentelor sunt determinate în planul de proiecție Stereo 70 și sunt rotunjite la 1 milimetru.

*** Distanța dintre puncte este formată din segmente cumulate ce sunt mai mici decât valoarea 1 milimetru.

**DATE DESPRE IMOBILUL NR. 13446**

Oficiul de Cadastru și Publicitate Imobiliară SUCEAVA
Biroul de Cadastru și Publicitate Imobiliară Gura Humorului

A. Partea I. Descrierea imobilului

TEREN Necunoscut

Adresa: Loc. Dragoiesti, Jud. Suceava

Nr. Crt	Nr cadastral Nr. topografic	Suprafața* (mp)	Observații / Referințe
A1		2.076	Sector cadastral:16 Teren neimprejmuit;

B. Partea II. Proprietari și acte

Inscrieri privitoare la dreptul de proprietate și alte drepturi reale		Referințe
13446 / 18/03/2022		
Act Normativ nr. 7, din 13/03/1996 emis de PARLAMENTUL ROMANIEI;		
B1	Inscrierea provizorie, drept de PROPRIETATE, dobandit prin Lege, cota actuala 1/1, cota initiala 1/1	A1
1) COMUNA DRAGOIESTI, CIF:4441190, PROPRIETAR NEIDENTIFICAT		

C. Partea III. SARCINI .

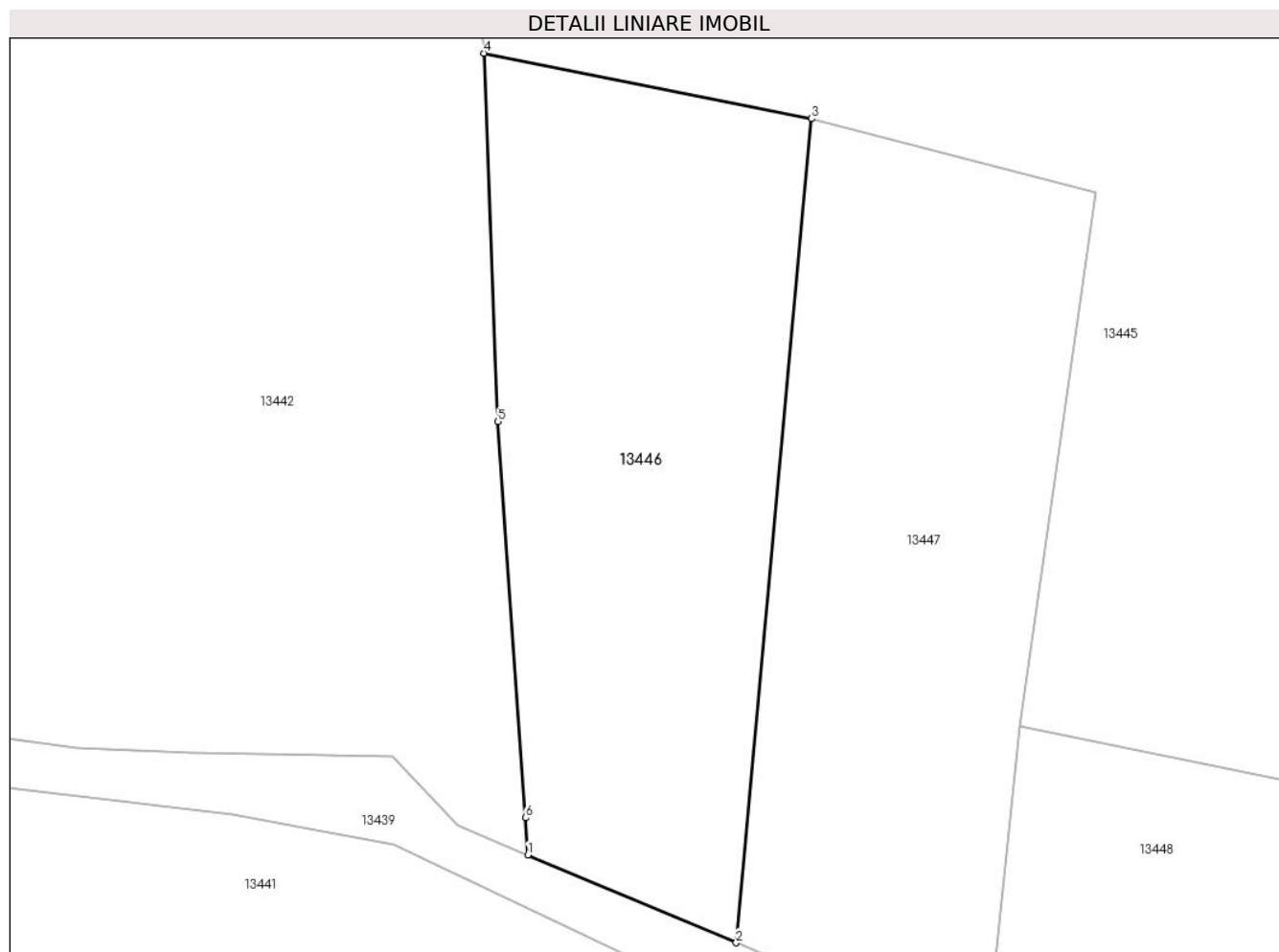
Inscrieri privind dezmembramintele dreptului de proprietate, drepturi reale de garanție și sarcini	Referințe
NU SUNT	

Anexa Nr. 1 La Partea I

Teren

Nr cadastral	Suprafața (mp)*	Observații / Referințe
	2.076	

* Suprafața este determinată în planul de proiecție Stereo 70.



Date referitoare la teren

Crt	Categorie folosință	Intravilan	Suprafața (mp)	Tarla	Parcelă	Nr. topo	Observații / Referințe
1	arabil	DA	2.019	-	-	-	
2	arabil	NU	57	29	577	-	

Lungime Segmente

1) Valorile lungimilor segmentelor sunt obținute din proiecție în plan.

Punct început	X / Y	Punct sfârșit	X / Y	Lungime segment (** (m)
1	581.066,14 672.554,37	2	581.086,305 672.545,877	21.881
2	581.086,305 672.545,877	3	581.093,609 672.625,639	80.096
3	581.093,609 672.625,639	4	581.061,876 672.631,967	32.358
4	581.061,876 672.631,967	5	581.063,247 672.596,319	35.674

Punct început	X / Y	Punct sfârșit	X / Y	Lungime segment (** (m)
5	581.063,247 672.596,319	6	581.065,892 672.557,971	38.439
6	581.065,892 672.557,971	1	581.066,14 672.554,37	3.61

** Lungimile segmentelor sunt determinate în planul de proiecție Stereo 70 și sunt rotunjite la 1 milimetru.

*** Distanța dintre puncte este formată din segmente cumulate ce sunt mai mici decât valoarea 1 milimetru.

**DATE DESPRE IMOBILUL NR. 13447**

Oficiul de Cadastru și Publicitate Imobiliară SUCEAVA
Biroul de Cadastru și Publicitate Imobiliară Gura Humorului

A. Partea I. Descrierea imobilului

TEREN Necunoscut

Adresa: Loc. Dragoiesti, Str Aviator-Stefan-Poienar, Jud. Suceava

Nr. Crt	Nr cadastral Nr. topografic	Suprafața* (mp)	Observații / Referințe
A1		2.149	Sector cadastral:16 Teren neimprejmuit;

B. Partea II. Proprietari și acte

Inscrieri privitoare la dreptul de proprietate și alte drepturi reale		Referințe
13447 / 18/03/2022		
Act Normativ nr. 7, din 13/03/1996 emis de PARLAMENTUL ROMANIEI;		
B1	Inscrierea provizorie, drept de PROPRIETATE, dobandit prin Lege, cota actuala 1/1, cota initiala 1/1	A1
1) COMUNA DRAGOIESTI , CIF:4441190, PROPRIETAR NEIDENTIFICAT		

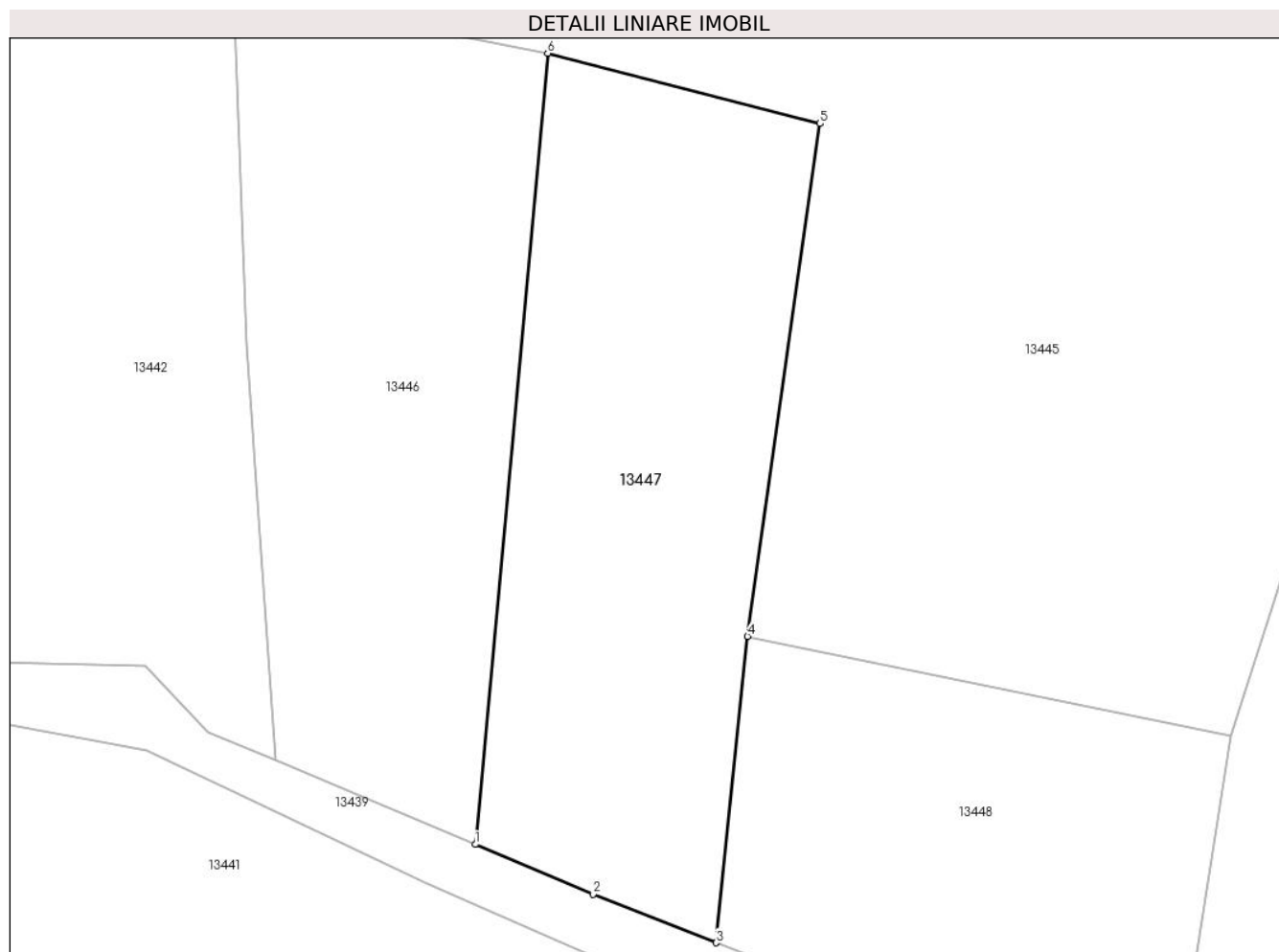
C. Partea III. SARCINI .

Inscrieri privind dezmembramintele dreptului de proprietate, drepturi reale de garanție și sarcini	Referințe
NU SUNT	

Anexa Nr. 1 La Partea I**Teren**

Nr cadastral	Suprafața (mp)*	Observații / Referințe
	2.149	

* Suprafața este determinată în planul de proiecție Stereo 70.

**Date referitoare la teren**

Crt	Categorie folosință	Intravilan	Suprafața (mp)	Tarla	Parcelă	Nr. topo	Observații / Referințe
1	arabil	DA	2.105	-	-	-	
2	arabil	NU	44	29	577	-	

Lungime Segmente

1) Valorile lungimilor segmentelor sunt obținute din proiecție în plan.

Punct început	X / Y	Punct sfârșit	X / Y	Lungime segment (** (m))
1	581.086,305 672.545,877	2	581.098,212 672.540,863	12.92
2	581.098,212 672.540,863	3	581.110,605 672.535,957	13.329
3	581.110,605 672.535,957	4	581.113,778 672.566,841	31.047
4	581.113,778 672.566,841	5	581.121,103 672.618,54	52.215

Punct început	X / Y	Punct sfârșit	X / Y	Lungime segment (** (m)
5	581.121,103 672.618,54	6	581.093,609 672.625,639	28.396
6	581.093,609 672.625,639	1	581.086,305 672.545,877	80.096

** Lungimile segmentelor sunt determinate în planul de proiecție Stereo 70 și sunt rotunjite la 1 milimetru.

*** Distanța dintre puncte este formată din segmente cumulate ce sunt mai mici decât valoarea 1 milimetru.

**DATE DESPRE IMOBILUL NR. 13448**

Oficiul de Cadastru și Publicitate Imobiliară SUCEAVA
Biroul de Cadastru și Publicitate Imobiliară Gura Humorului

A. Partea I. Descrierea imobilului

TEREN Necunoscut

Adresa: Loc. Dragoiesti, Jud. Suceava

Nr. Crt	Nr cadastral Nr. topografic	Suprafața* (mp)	Observații / Referințe
A1		1.522	Sector cadastral:16 Teren neimprejmuit;

B. Partea II. Proprietari și acte

Inscrieri privitoare la dreptul de proprietate și alte drepturi reale		Referințe
13448 / 18/03/2022		
Act Normativ nr. 7, din 13/03/1996 emis de PARLAMENTUL ROMANIEI;		
B1	Inscrierea provizorie, drept de PROPRIETATE, dobandit prin Lege, cota actuala 1/1, cota initiala 1/1	A1
1) COMUNA DRAGOIESTI, CIF:4441190, PROPRIETAR NEIDENTIFICAT		

C. Partea III. SARCINI .

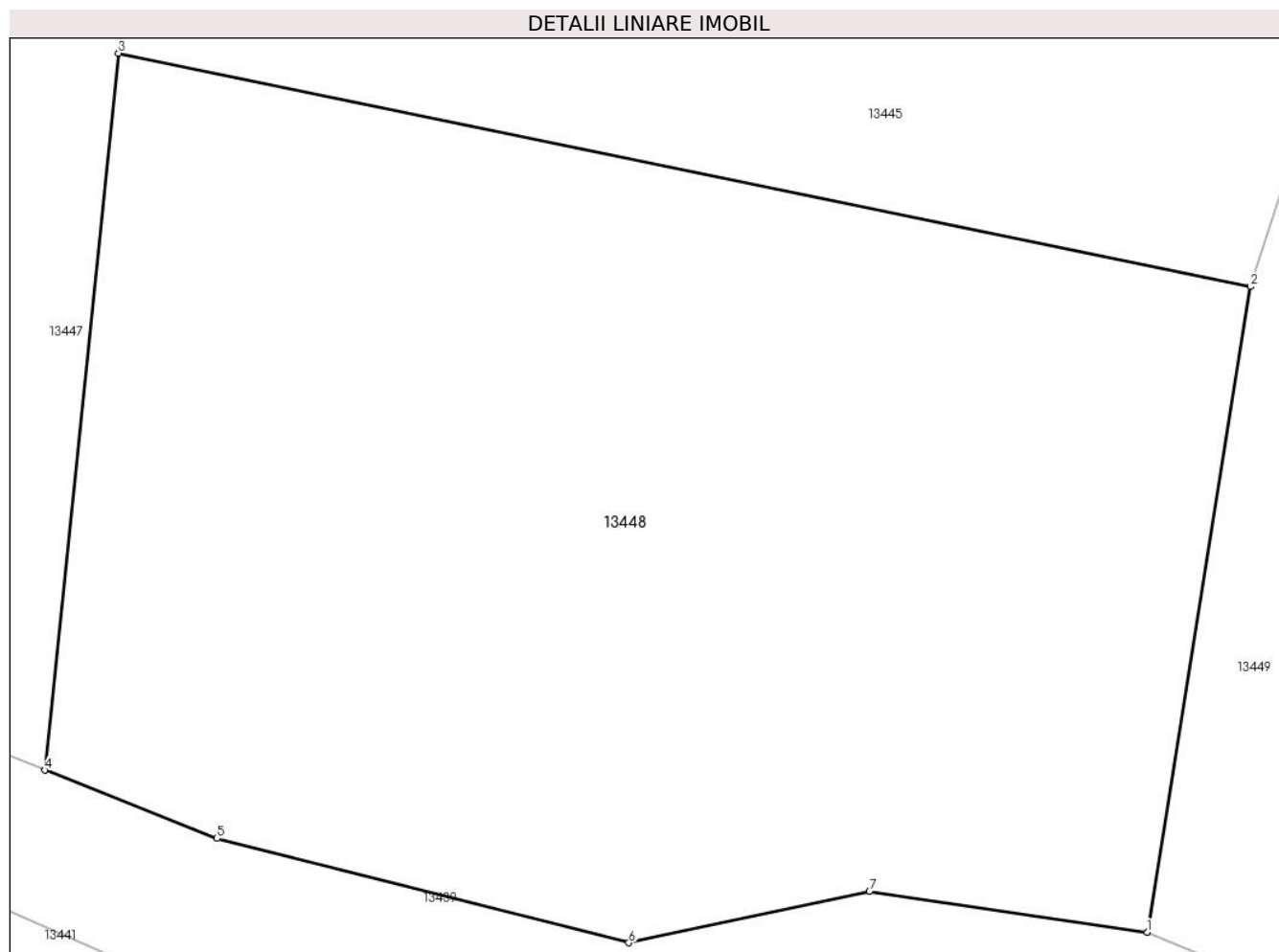
Inscrieri privind dezmembramintele dreptului de proprietate, drepturi reale de garanție și sarcini	Referințe
NU SUNT	

Anexa Nr. 1 La Partea I

Teren

Nr cadastral	Suprafața (mp)*	Observații / Referințe
	1.522	

* Suprafața este determinată în planul de proiecție Stereo 70.



Date referitoare la teren

Crt	Categorie folosință	Intravilan	Suprafața (mp)	Tarla	Parcelă	Nr. topo	Observații / Referințe
1	arabil	DA	1.398	-	-	-	
2	arabil	NU	124	29	577	-	

Lungime Segmente

1) Valorile lungimilor segmentelor sunt obținute din proiecție în plan.

Punct început	X / Y	Punct sfârșit	X / Y	Lungime segment (** (m))
1	581.158,12 672.528,98	2	581.162,574 672.556,789	28.163
2	581.162,574 672.556,789	3	581.113,778 672.566,841	49.821
3	581.113,778 672.566,841	4	581.110,605 672.535,957	31.047
4	581.110,605 672.535,957	5	581.118,022 672.533,021	7.977

Punct început	X / Y	Punct sfârșit	X / Y	Lungime segment (** (m)
5	581.118,022 672.533,021	6	581.135,769 672.528,522	18.308
6	581.135,769 672.528,522	7	581.146,15 672.530,73	10.613
7	581.146,15 672.530,73	1	581.158,12 672.528,98	12.097

** Lungimile segmentelor sunt determinate în planul de proiecție Stereo 70 și sunt rotunjite la 1 milimetru.

*** Distanța dintre puncte este formată din segmente cumulate ce sunt mai mici decât valoarea 1 milimetru.

**DATE DESPRE IMOBILUL NR. 13449**

Oficiul de Cadastru și Publicitate Imobiliară SUCEAVA
Biroul de Cadastru și Publicitate Imobiliară Gura Humorului

A. Partea I. Descrierea imobilului

TEREN Intravilan

Adresa: Loc. Dragoiesti, Jud. Suceava

Nr. Crt	Nr cadastral Nr. topografic	Suprafața* (mp)	Observații / Referințe
A1		1.637	Sector cadastral:16 Teren neimprejmuit;

B. Partea II. Proprietari și acte

Inscrieri privitoare la dreptul de proprietate și alte drepturi reale		Referințe
13449 / 18/03/2022		
Act Normativ nr. 7, din 13/03/1996 emis de PARLAMENTUL ROMANIEI;		
B1	Inscrierea provizorie, drept de PROPRIETATE, dobandit prin Lege, cota actuala 1/1, cota initiala 1/1 1) COMUNA DRAGOIESTI, CIF:4441190	A1

C. Partea III. SARCINI .

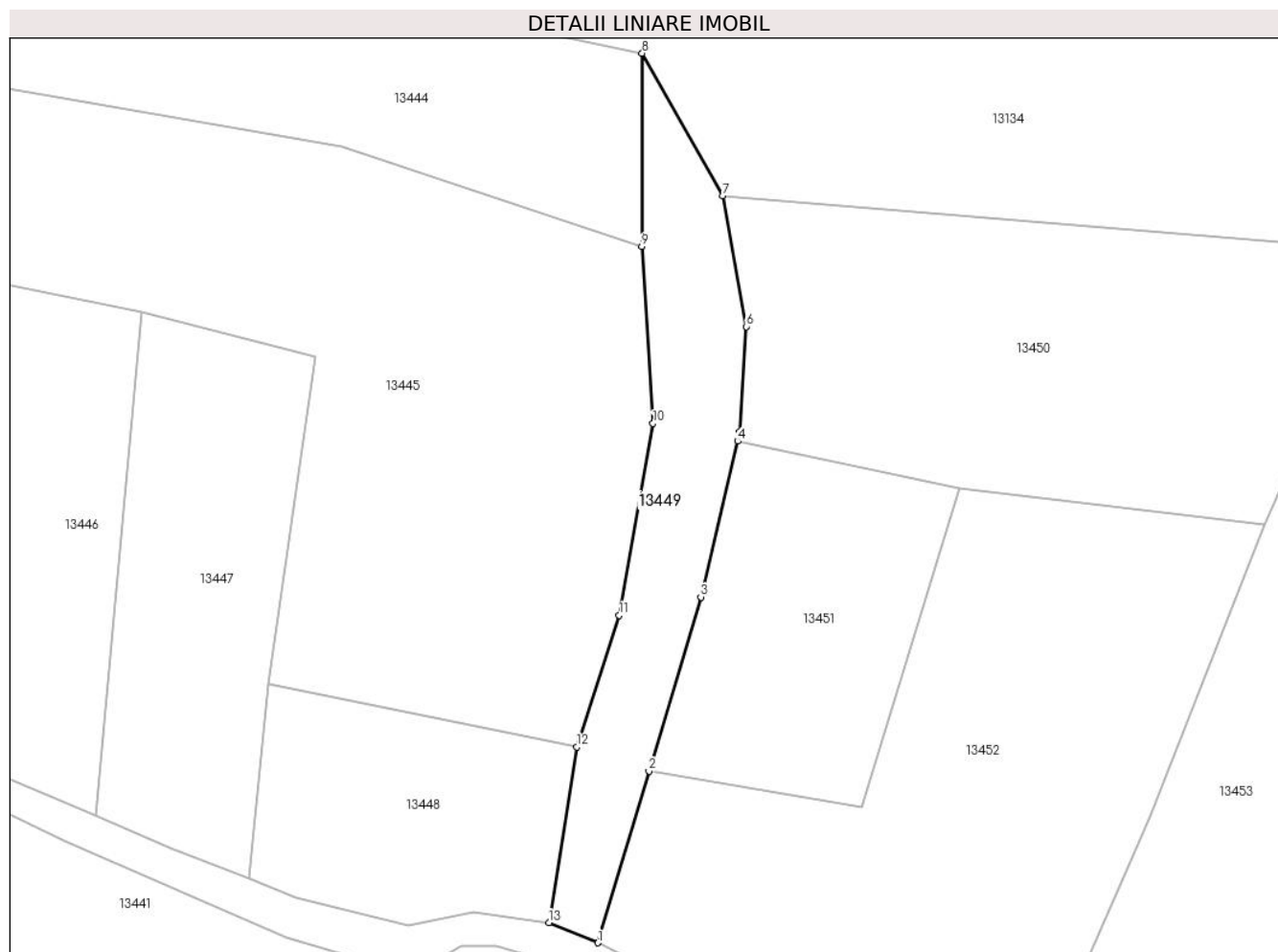
Inscrieri privind dezmembramintele dreptului de proprietate, drepturi reale de garanție și sarcini	Referințe
NU SUNT	

Anexa Nr. 1 La Partea I

Teren

Nr cadastral	Suprafața (mp)*	Observații / Referințe
	1.637	

* Suprafața este determinată în planul de proiecție Stereo 70.



Date referitoare la teren

Crt	Categorie folosință	Intra vilan	Suprafața (mp)	Tarla	Parcelă	Nr. topo	Observații / Referințe
1	neproductiv	DA	1.637	-	-	-	

Lungime Segmente

1) Valorile lungimilor segmentelor sunt obținute din proiecție în plan.

Punct început	X / Y	Punct sfârșit	X / Y	Lungime segment (** (m)
1	581.165,9 672.525,8	2	581.173,985 672.552,949	28.327
2	581.173,985 672.552,949	3	581.182,193 672.580,51	28.757
3	581.182,193 672.580,51	4	581.188,021 672.605,185	25.354
4	581.188,021 672.605,185	5	581.188,36 672.606,623	1.477
5	581.188,36 672.606,623	6	581.189,414 672.623,31	16.72

Punct început	X / Y	Punct sfârșit	X / Y	Lungime segment (** (m)
6	581.189,414 672.623,31	7	581.185,671 672.644,025	21.05
7	581.185,671 672.644,025	8	581.172,901 672.666,591	25.929
8	581.172,901 672.666,591	9	581.172,818 672.636,01	30.581
9	581.172,818 672.636,01	10	581.174,6 672.607,99	28.077
10	581.174,6 672.607,99	11	581.169,266 672.577,623	30.832
11	581.169,266 672.577,623	12	581.162,574 672.556,789	21.882
12	581.162,574 672.556,789	13	581.158,12 672.528,98	28.163
13	581.158,12 672.528,98	1	581.165,9 672.525,8	8.405

** Lungimile segmentelor sunt determinate în planul de proiecție Stereo 70 și sunt rotunjite la 1 milimetru.

*** Distanța dintre puncte este formată din segmente cumulate ce sunt mai mici decât valoarea 1 milimetru.

**DATE DESPRE IMOBILUL NR. 13450**

Oficiul de Cadastru și Publicitate Imobiliară SUCEAVA
Biroul de Cadastru și Publicitate Imobiliară Gura Humorului

A. Partea I. Descrierea imobilului

TEREN Intravilan

Adresa: Loc. Dragoiesti, Jud. Suceava

Nr. Crt	Nr cadastral Nr. topografic	Suprafața* (mp)	Observații / Referințe
A1		4.052	Sector cadastral:16 Teren neimprejmuit;

B. Partea II. Proprietari și acte

Inscrieri privitoare la dreptul de proprietate și alte drepturi reale		Referințe
13450 / 18/03/2022		
Act Normativ nr. 7, din 13/03/1996 emis de PARLAMENTUL ROMANIEI;		
B1	Inscrierea provizorie, drept de PROPRIETATE, dobandit prin Lege, cota actuala 1/1, cota initiala 1/1 1) COMUNA DRAGOIESTI, CIF:4441190	A1

C. Partea III. SARCINI .

Inscrieri privind dezmembramintele dreptului de proprietate, drepturi reale de garanție și sarcini	Referințe
NU SUNT	

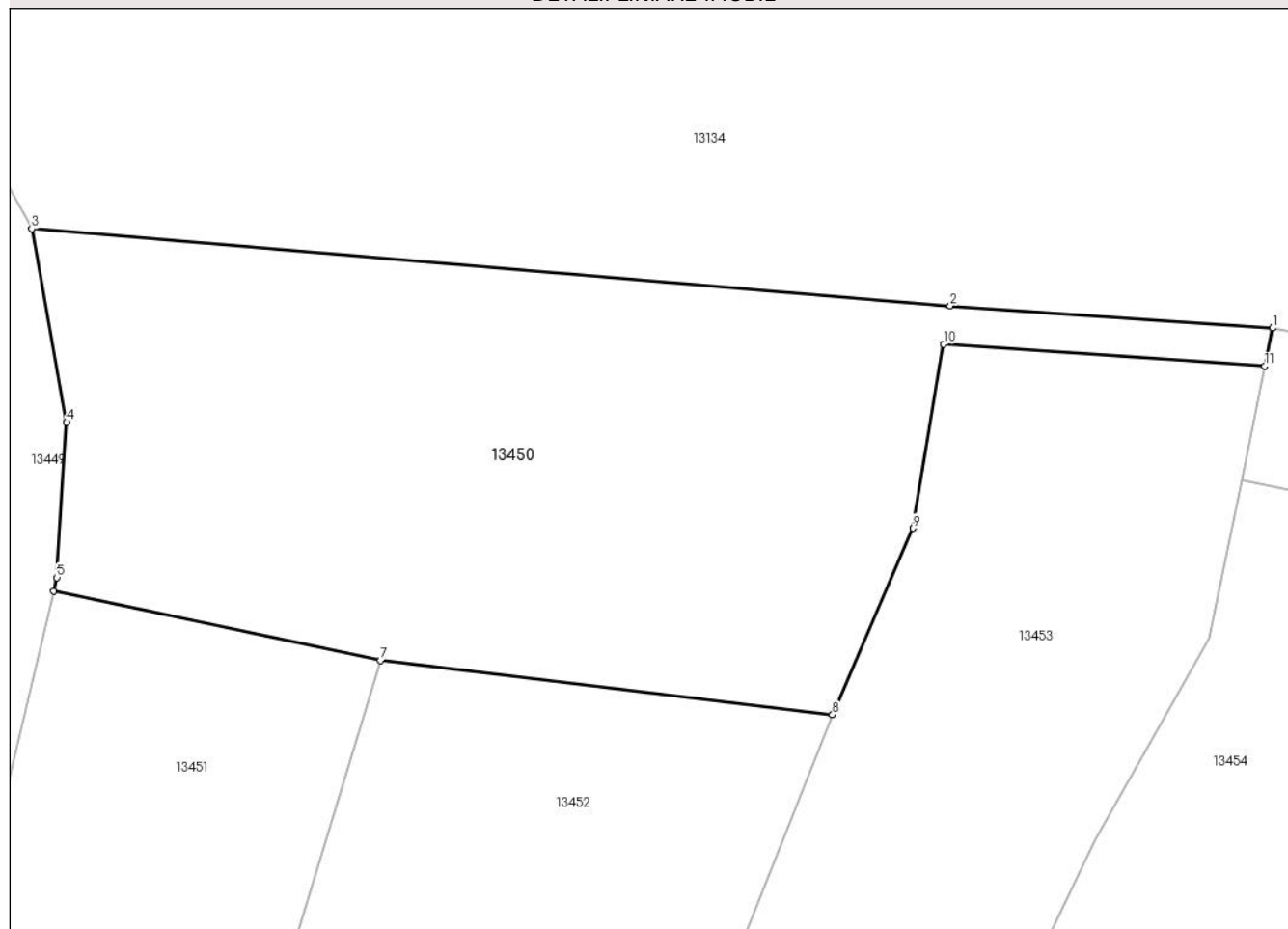
Anexa Nr. 1 La Partea I

Teren

Nr cadastral	Suprafața (mp)*	Observații / Referințe
	4.052	

* Suprafața este determinată în planul de proiecție Stereo 70.

DETALII LINIARE IMOBIL



Date referitoare la teren

Crt	Categorie folosință	Intravilan	Suprafața (mp)	Tarla	Parcelă	Nr. topo	Observații / Referințe
1	arabil	DA	4.052	-	-	-	

Lungime Segmente

1) Valorile lungimilor segmentelor sunt obținute din proiecție în plan.

Punct început	X / Y	Punct sfârșit	X / Y	Lungime segment (** (m)
1	581.318,775 672.633,377	2	581.284,188 672.635,756	34.669
2	581.284,188 672.635,756	3	581.185,671 672.644,025	98.863
3	581.185,671 672.644,025	4	581.189,414 672.623,31	21.05
4	581.189,414 672.623,31	5	581.188,36 672.606,623	16.72
5	581.188,36 672.606,623	6	581.188,021 672.605,185	1.477

Punct început	X / Y	Punct sfârșit	X / Y	Lungime segment (** (m)
6	581.188,021 672.605,185	7	581.223,064 672.597,731	35.827
7	581.223,064 672.597,731	8	581.271,559 672.591,931	48.841
8	581.271,559 672.591,931	9	581.280,174 672.611,927	21.773
9	581.280,174 672.611,927	10	581.283,495 672.631,644	19.995
10	581.283,495 672.631,644	11	581.317,934 672.629,275	34.52
11	581.317,934 672.629,275	1	581.318,775 672.633,377	4.187

** Lungimile segmentelor sunt determinate în planul de proiecție Stereo 70 și sunt rotunjite la 1 milimetru.

*** Distanța dintre puncte este formată din segmente cumulate ce sunt mai mici decât valoarea 1 milimetru.

**DATE DESPRE IMOBILUL NR. 13451**

Oficiul de Cadastru și Publicitate Imobiliară SUCEAVA
Biroul de Cadastru și Publicitate Imobiliară Gura Humorului

A. Partea I. Descrierea imobilului

TEREN Intravilan

Adresa: Loc. Dragoiesti, Str Aviator-Stefan-Poienar, Jud. Suceava

Nr. Crt	Nr cadastral Nr. topografic	Suprafața* (mp)	Observații / Referințe
A1		1.840	Sector cadastral:16 Teren neimprejmuit;

B. Partea II. Proprietari și acte

Inscrieri privitoare la dreptul de proprietate și alte drepturi reale		Referințe
13451 / 18/03/2022		
Act Normativ nr. 7, din 13/03/1996 emis de PARLAMENTUL ROMANIEI;		
B1	Intabulare, drept de PROPRIETATE, dobandit prin Lege, cota actuala 1/1, cota initiala 1/1 1) NEIDENTIFICAT NEIDENTIFICAT	A1
Act Administrativ nr. 2105, din 14/03/2022 emis de PRIMARIA COMUNEI DRAGOIESTI;		
B2	Se noteaza posesia factica in favoarea lui 1) SCRIJOSCHI MIHAI	A1

C. Partea III. SARCINI .

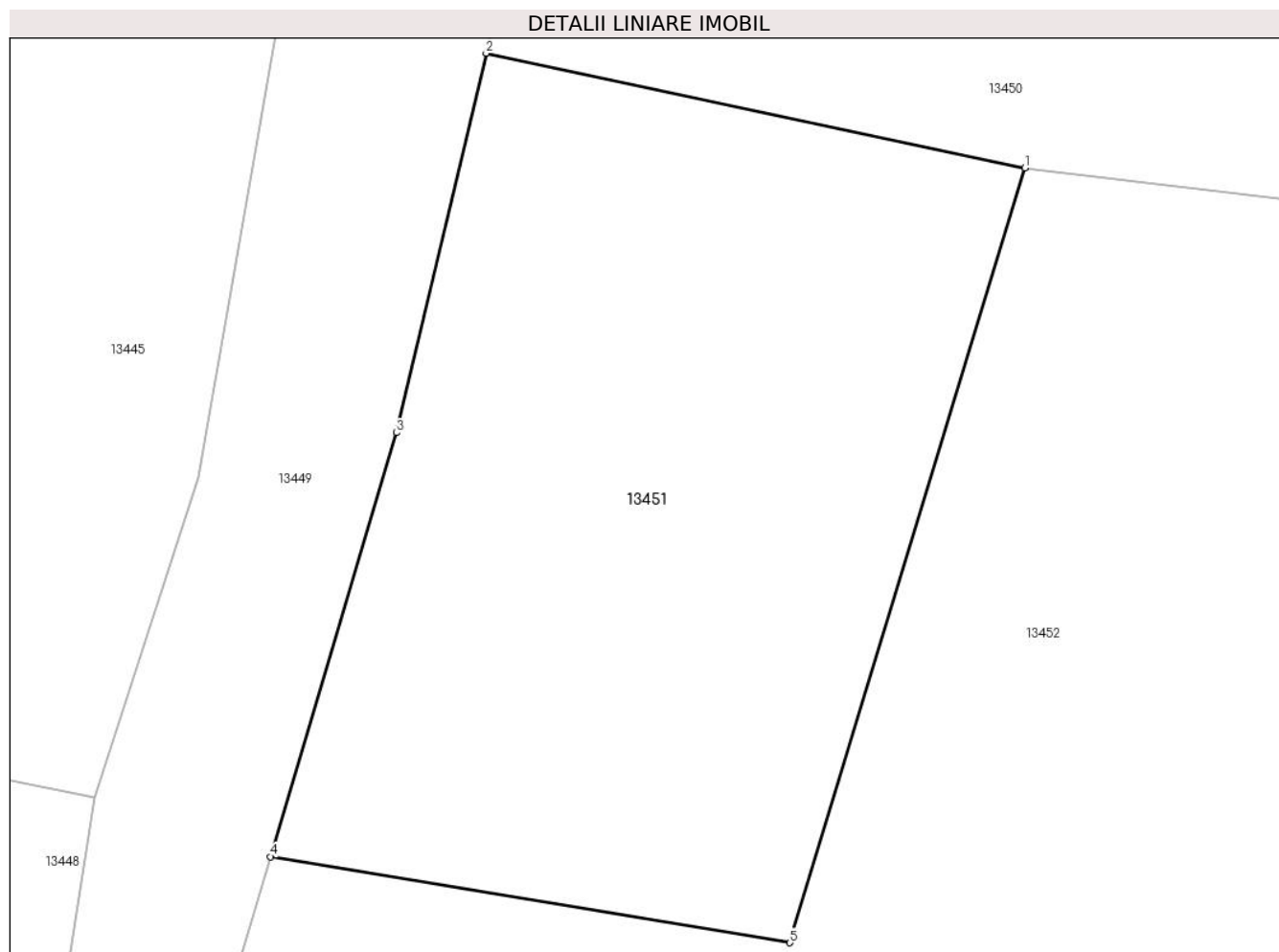
Inscrieri privind dezmembramintele dreptului de proprietate, drepturi reale de garanție și sarcini	Referințe
NU SUNT	

Anexa Nr. 1 La Partea I

Teren

Nr cadastral	Suprafața (mp)*	Observații / Referințe
	1.840	

* Suprafața este determinată în planul de proiecție Stereo 70.



Date referitoare la teren

Crt	Categorie folosință	Intravilan	Suprafața (mp)	Tarla	Parcelă	Nr. topo	Observații / Referințe
1	arabil	DA	1.840	-	-	-	

Lungime Segmente

1) Valorile lungimilor segmentelor sunt obținute din proiecție în plan.

Punct început	X / Y	Punct sfârșit	X / Y	Lungime segment (** (m)
1	581.223,064 672.597,731	2	581.188,021 672.605,185	35.827
2	581.188,021 672.605,185	3	581.182,193 672.580,51	25.354
3	581.182,193 672.580,51	4	581.173,985 672.552,949	28.757
4	581.173,985 672.552,949	5	581.207,772 672.547,352	34.247
5	581.207,772 672.547,352	1	581.223,064 672.597,731	52.649

**** Lungimile segmentelor sunt determinate în planul de proiecție Stereo 70 și sunt rotunjite la 1 milimetru.**

***** Distanța dintre puncte este formată din segmente cumulate ce sunt mai mici decât valoarea 1 milimetru.**

**DATE DESPRE IMOBILUL NR. 13452**

Oficiul de Cadastru și Publicitate Imobiliară SUCEAVA
Biroul de Cadastru și Publicitate Imobiliară Gura Humorului

A. Partea I. Descrierea imobilului

TEREN Intravilan

Adresa: Loc. Dragoiesti, Str Aviator-Stefan-Poienar, Jud. Suceava

Nr. Crt	Nr cadastral Nr. topografic	Suprafața* (mp)	Observații / Referințe
A1		5.064	Sector cadastral:16 Teren neimprejmuit;

B. Partea II. Proprietari și acte

Inscrieri privitoare la dreptul de proprietate și alte drepturi reale		Referințe
13452 / 18/03/2022		
Act Normativ nr. 7, din 13/03/1996 emis de PARLAMENTUL ROMANIEI;		
B1	Inscrierea provizorie, drept de PROPRIETATE, dobandit prin Lege, cota actuala 1/1, cota initiala 1/1 1) COMUNA DRAGOIESTI, CIF:4441190	A1

C. Partea III. SARCINI .

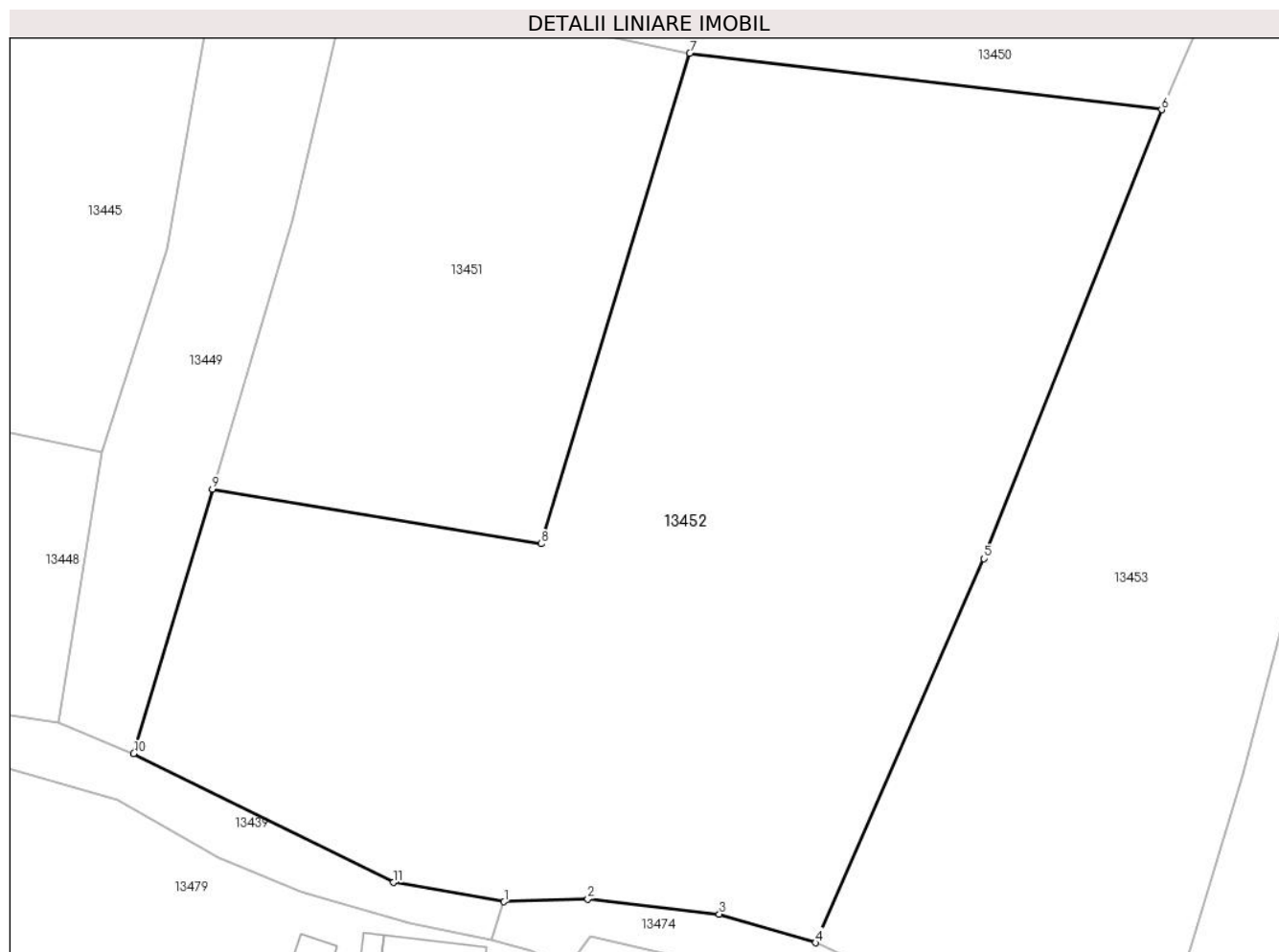
Inscrieri privind dezmembramintele dreptului de proprietate, drepturi reale de garanție și sarcini	Referințe
NU SUNT	

Anexa Nr. 1 La Partea I

Teren

Nr cadastral	Suprafața (mp)*	Observații / Referințe
	5.064	

* Suprafața este determinată în planul de proiecție Stereo 70.



Date referitoare la teren

Crt	Categorie folosință	Intravilan	Suprafața (mp)	Tarla	Parcelă	Nr. topo	Observații / Referințe
1	arabil	DA	5.064	-	-	-	

Lungime Segmente

1) Valorile lungimilor segmentelor sunt obținute din proiecție în plan.

Punct început	X / Y	Punct sfârșit	X / Y	Lungime segment (** (m)
1	581.203,96 672.510,56	2	581.212,573 672.510,847	8.618
2	581.212,573 672.510,847	3	581.226,09 672.509,29	13.606
3	581.226,09 672.509,29	4	581.236,0 672.506,35	10.337
4	581.236,0 672.506,35	5	581.253,306 672.545,798	43.077
5	581.253,306 672.545,798	6	581.271,559 672.591,931	49.613

Punct început	X / Y	Punct sfârșit	X / Y	Lungime segment (** (m)
6	581.271,559 672.591,931	7	581.223,064 672.597,731	48.841
7	581.223,064 672.597,731	8	581.207,772 672.547,352	52.649
8	581.207,772 672.547,352	9	581.173,985 672.552,949	34.247
9	581.173,985 672.552,949	10	581.165,9 672.525,8	28.327
10	581.165,9 672.525,8	11	581.192,59 672.512,54	29.802
11	581.192,59 672.512,54	1	581.203,96 672.510,56	11.541

** Lungimile segmentelor sunt determinate în planul de proiecție Stereo 70 și sunt rotunjite la 1 milimetru.

*** Distanța dintre puncte este formată din segmente cumulate ce sunt mai mici decât valoarea 1 milimetru.

**DATE DESPRE IMOBILUL NR. 13453**

Oficiul de Cadastru și Publicitate Imobiliară SUCEAVA
Biroul de Cadastru și Publicitate Imobiliară Gura Humorului

A. Partea I. Descrierea imobilului

TEREN Intravilan

Adresa: Loc. Dragoiesti, Str Aviator-Stefan-Poienar, Jud. Suceava

Nr. Crt	Nr cadastral Nr. topografic	Suprafața* (mp)	Observații / Referințe
A1		4.600	Sector cadastral:16 Teren neimprejmut;

B. Partea II. Proprietari și acte

Inscrieri privitoare la dreptul de proprietate și alte drepturi reale		Referințe
13453 / 18/03/2022		
Act Normativ nr. 7, din 13/03/1996 emis de PARLAMENTUL ROMANIEI;		
B1	Intabulare, drept de PROPRIETATE, dobândit prin Lege, cota actuala 1/1, cota initiala 1/1 1) NEIDENTIFICAT NEIDENTIFICAT	A1
Act Administrativ nr. 4593, din 18/02/2022 emis de COMUNA DRAGOIESTI;		
B2	Se noteaza posesia factica in favoarea 1) GVINDA IOAN-DANUT	A1

C. Partea III. SARCINI .

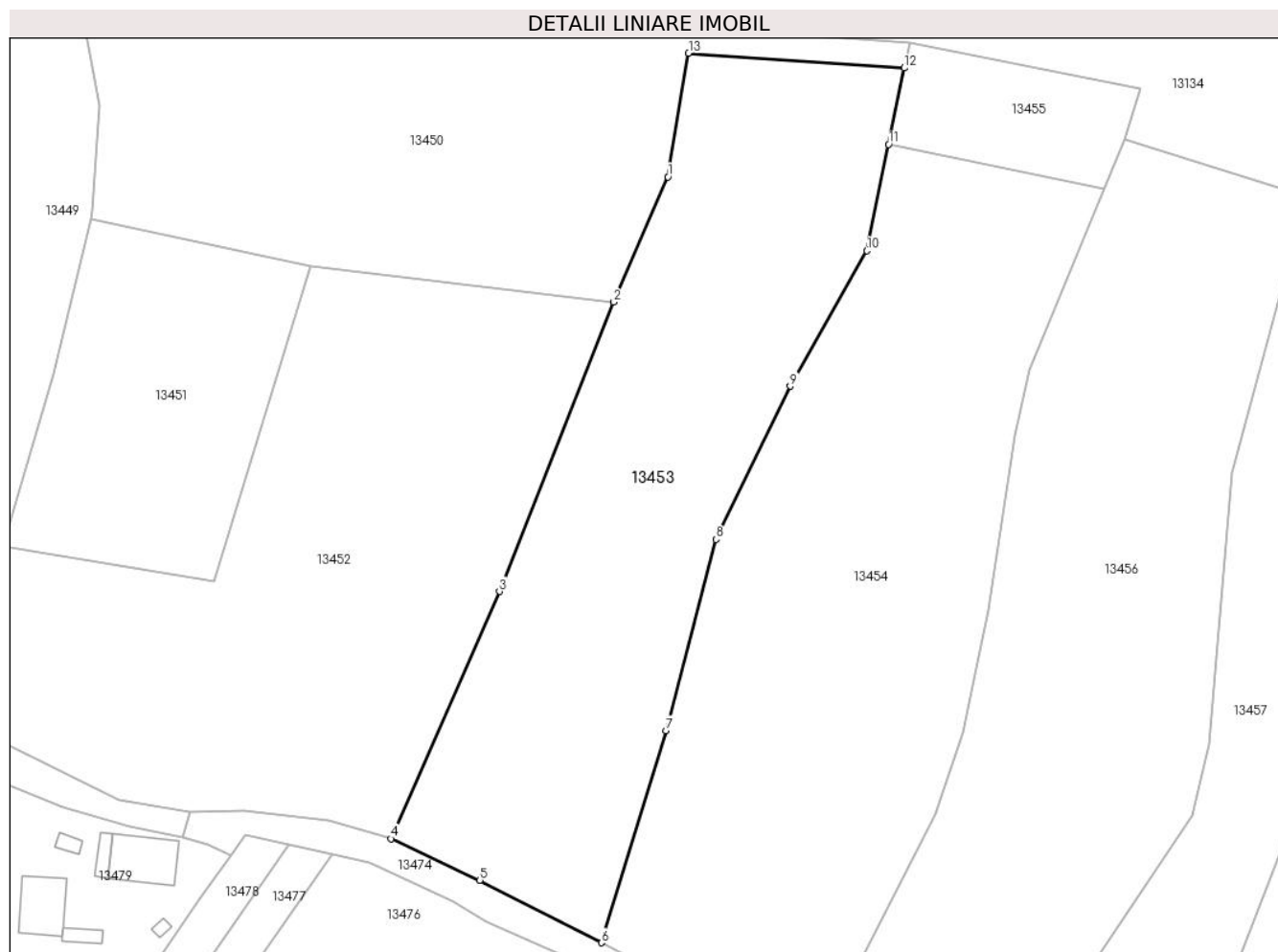
Inscrieri privind dezmembramintele dreptului de proprietate, drepturi reale de garanție și sarcini	Referințe
NU SUNT	

Anexa Nr. 1 La Partea I

Teren

Nr cadastral	Suprafața (mp)*	Observații / Referințe
	4.600	

* Suprafața este determinată în planul de proiecție Stereo 70.



Date referitoare la teren

Crt	Categorie folosință	Intravilan	Suprafața (mp)	Tarla	Parcelă	Nr. topo	Observații / Referințe
1	arabil	DA	4.600	-	-	-	

Lungime Segmente

1) Valorile lungimilor segmentelor sunt obținute din proiecție în plan.

Punct început	X / Y	Punct sfârșit	X / Y	Lungime segment (** (m)
1	581.280,174 672.611,927	2	581.271,559 672.591,931	21.773
2	581.271,559 672.591,931	3	581.253,306 672.545,798	49.613
3	581.253,306 672.545,798	4	581.236,0 672.506,35	43.077
4	581.236,0 672.506,35	5	581.250,2 672.499,73	15.667
5	581.250,2 672.499,73	6	581.269,56 672.489,75	21.781

Punct început	X / Y	Punct sfârșit	X / Y	Lungime segment (** (m)
6	581.269,56 672.489,75	7	581.279,932 672.523,595	35.399
7	581.279,932 672.523,595	8	581.287,85 672.554,097	31.513
8	581.287,85 672.554,097	9	581.299,735 672.578,536	27.176
9	581.299,735 672.578,536	10	581.311,959 672.600,134	24.817
10	581.311,959 672.600,134	11	581.315,437 672.617,093	17.312
11	581.315,437 672.617,093	12	581.317,934 672.629,275	12.435
12	581.317,934 672.629,275	13	581.283,495 672.631,644	34.52
13	581.283,495 672.631,644	1	581.280,174 672.611,927	19.995

** Lungimile segmentelor sunt determinate în planul de proiecție Stereo 70 și sunt rotunjite la 1 milimetru.

*** Distanța dintre puncte este formată din segmente cumulate ce sunt mai mici decât valoarea 1 milimetru.

**DATE DESPRE IMOBILUL NR. 13454**

Oficiul de Cadastru și Publicitate Imobiliară SUCEAVA
Biroul de Cadastru și Publicitate Imobiliară Gura Humorului

A. Partea I. Descrierea imobilului

TEREN Intravilan

Adresa: Loc. Dragoiesti, Str Aviator-Stefan-Poienar, Jud. Suceava

Nr. Crt	Nr cadastral Nr. topografic	Suprafața* (mp)	Observații / Referințe
A1		5.600	Sector cadastral:16 Teren neimprejmuit;

B. Partea II. Proprietari și acte

Inscrieri privitoare la dreptul de proprietate și alte drepturi reale		Referințe
13454 / 18/03/2022		
Act Notarial nr. 29, din 17/03/2005 emis de BIN LACRAMIOARA GABRIELA ROTARU;		
B1	Intabulare, drept de PROPRIETATE, dobandit prin Succesiune, cota actuala 1/1, cota initiala 1/1 1) BRADATAN ELENA	A1

C. Partea III. SARCINI .

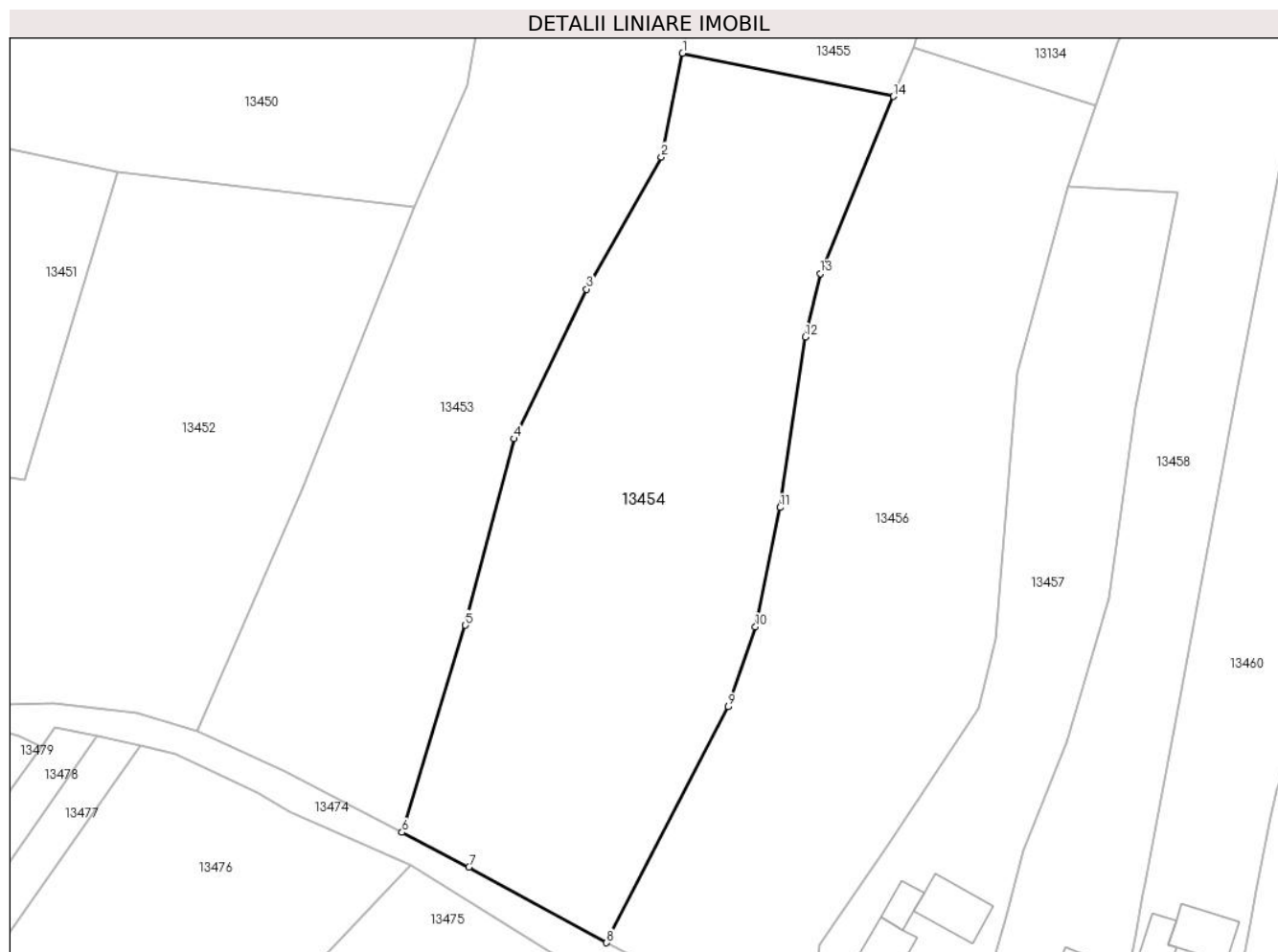
Inscrieri privind dezmembramintele dreptului de proprietate, drepturi reale de garanție și sarcini	Referințe
NU SUNT	

Anexa Nr. 1 La Partea I

Teren

Nr cadastral	Suprafața (mp)*	Observații / Referințe
	5.600	

* Suprafața este determinată în planul de proiecție Stereo 70.



Date referitoare la teren

Crt	Categorie folosință	Intra vilan	Suprafața (mp)	Tarla	Parcelă	Nr. topo	Observații / Referințe
1	arabil	DA	5.600	-	-	-	

Lungime Segmente

1) Valorile lungimilor segmentelor sunt obținute din proiecție în plan.

Punct început	X / Y	Punct sfârșit	X / Y	Lungime segment (** (m)
1	581.315,437 672.617,093	2	581.311,959 672.600,134	17.312
2	581.311,959 672.600,134	3	581.299,735 672.578,536	24.817
3	581.299,735 672.578,536	4	581.287,85 672.554,097	27.176
4	581.287,85 672.554,097	5	581.279,932 672.523,595	31.513
5	581.279,932 672.523,595	6	581.269,56 672.489,75	35.399

Punct început	X / Y	Punct sfârșit	X / Y	Lungime segment (** (m)
6	581.269,56 672.489,75	7	581.280,49 672.484,08	12.313
7	581.280,49 672.484,08	8	581.303,02 672.471,71	25.702
8	581.303,02 672.471,71	9	581.322,901 672.510,273	43.386
9	581.322,901 672.510,273	10	581.327,353 672.523,323	13.789
10	581.327,353 672.523,323	11	581.331,404 672.542,851	19.944
11	581.331,404 672.542,851	12	581.335,54 672.570,703	28.157
12	581.335,54 672.570,703	13	581.337,943 672.581,072	10.644
13	581.337,943 672.581,072	14	581.349,9 672.610,027	31.327
14	581.349,9 672.610,027	1	581.315,437 672.617,093	35.18

** Lungimile segmentelor sunt determinate în planul de proiecție Stereo 70 și sunt rotunjite la 1 milimetru.

*** Distanța dintre puncte este formată din segmente cumulate ce sunt mai mici decât valoarea 1 milimetru.

**DATE DESPRE IMOBILUL NR. 13455**

Oficiul de Cadastru și Publicitate Imobiliară SUCEAVA
Biroul de Cadastru și Publicitate Imobiliară Gura Humorului

A. Partea I. Descrierea imobilului

TEREN Intravilan

Adresa: Loc. Dragoiesti, Str Aviator-Stefan-Poienar, Jud. Suceava

Nr. Crt	Nr cadastral Nr. topografic	Suprafața* (mp)	Observații / Referințe
A1		610	Sector cadastral:16 Teren neimprejmuit;

B. Partea II. Proprietari și acte

Inscrieri privitoare la dreptul de proprietate și alte drepturi reale		Referințe
13455 / 18/03/2022		
Act Normativ nr. 7, din 13/03/1996 emis de PARLAMENTUL ROMANIEI;		
B1	Intabulare, drept de PROPRIETATE, dobandit prin Lege, cota actuala 1/1, cota initiala 1/1 1) NEIDENTIFICAT NEIDENTIFICAT	A1
Act Administrativ nr. 2104, din 14/03/2022 emis de PRIMARIA COMUNEI DRAGOIESTI;		
B2	Se noteaza posesia factica in favoarea lui 1) BRADATAN ELENA	A1

C. Partea III. SARCINI .

Inscrieri privind dezmembramintele dreptului de proprietate, drepturi reale de garanție și sarcini	Referințe
NU SUNT	

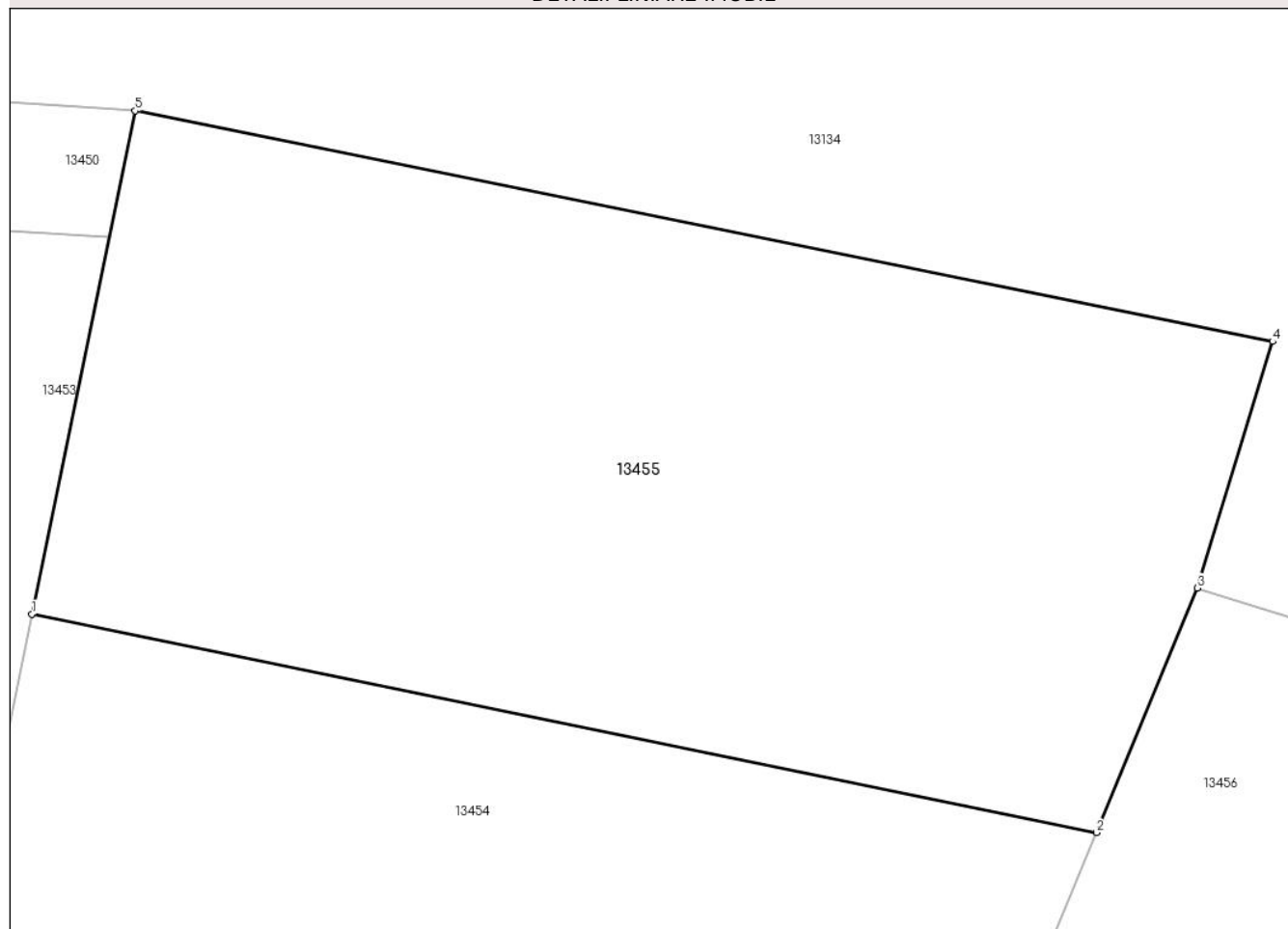
Anexa Nr. 1 La Partea I

Teren

Nr cadastral	Suprafața (mp)*	Observații / Referințe
	610	

* Suprafața este determinată în planul de proiecție Stereo 70.

DETALII LINIARE IMOBIL



Date referitoare la teren

Crt	Categorie folosință	Intravilan	Suprafața (mp)	Tarla	Parcelă	Nr. topo	Observații / Referințe
1	neproductiv	DA	610	-	-	-	

Lungime Segmente

1) Valorile lungimilor segmentelor sunt obținute din proiecție în plan.

Punct început	X / Y	Punct sfârșit	X / Y	Lungime segment (** (m)
1	581.315,437 672.617,093	2	581.349,9 672.610,027	35.18
2	581.349,9 672.610,027	3	581.353,168 672.617,942	8.563
3	581.353,168 672.617,942	4	581.355,606 672.625,912	8.335
4	581.355,606 672.625,912	5	581.318,775 672.633,377	37.58
5	581.318,775 672.633,377	1	581.315,437 672.617,093	16.623

**** Lungimile segmentelor sunt determinate în planul de proiecție Stereo 70 și sunt rotunjite la 1 milimetru.**

***** Distanța dintre puncte este formată din segmente cumulate ce sunt mai mici decât valoarea 1 milimetru.**

**DATE DESPRE IMOBILUL NR. 13456**

Oficiul de Cadastru și Publicitate Imobiliară SUCEAVA
Biroul de Cadastru și Publicitate Imobiliară Gura Humorului

A. Partea I. Descrierea imobilului

TEREN Intravilan

Adresa: Loc. Dragoiesti, Str Aviator-Stefan-Poienar, Jud. Suceava

Nr. Crt	Nr cadastral Nr. topografic	Suprafața* (mp)	Observații / Referințe
A1		5.551	Sector cadastral:16 Teren neimprejmuit;

B. Partea II. Proprietari și acte

Inscrieri privitoare la dreptul de proprietate și alte drepturi reale		Referințe
13456 / 18/03/2022		
Act Normativ nr. 7, din 13/03/1996 emis de PARLAMENTUL ROMANIEI;		
B1	Inscrierea provizorie, drept de PROPRIETATE, dobandit prin Lege, cota actuala 1/1, cota initiala 1/1 1) COMUNA DRAGOIESTI, CIF:4441190	A1

C. Partea III. SARCINI .

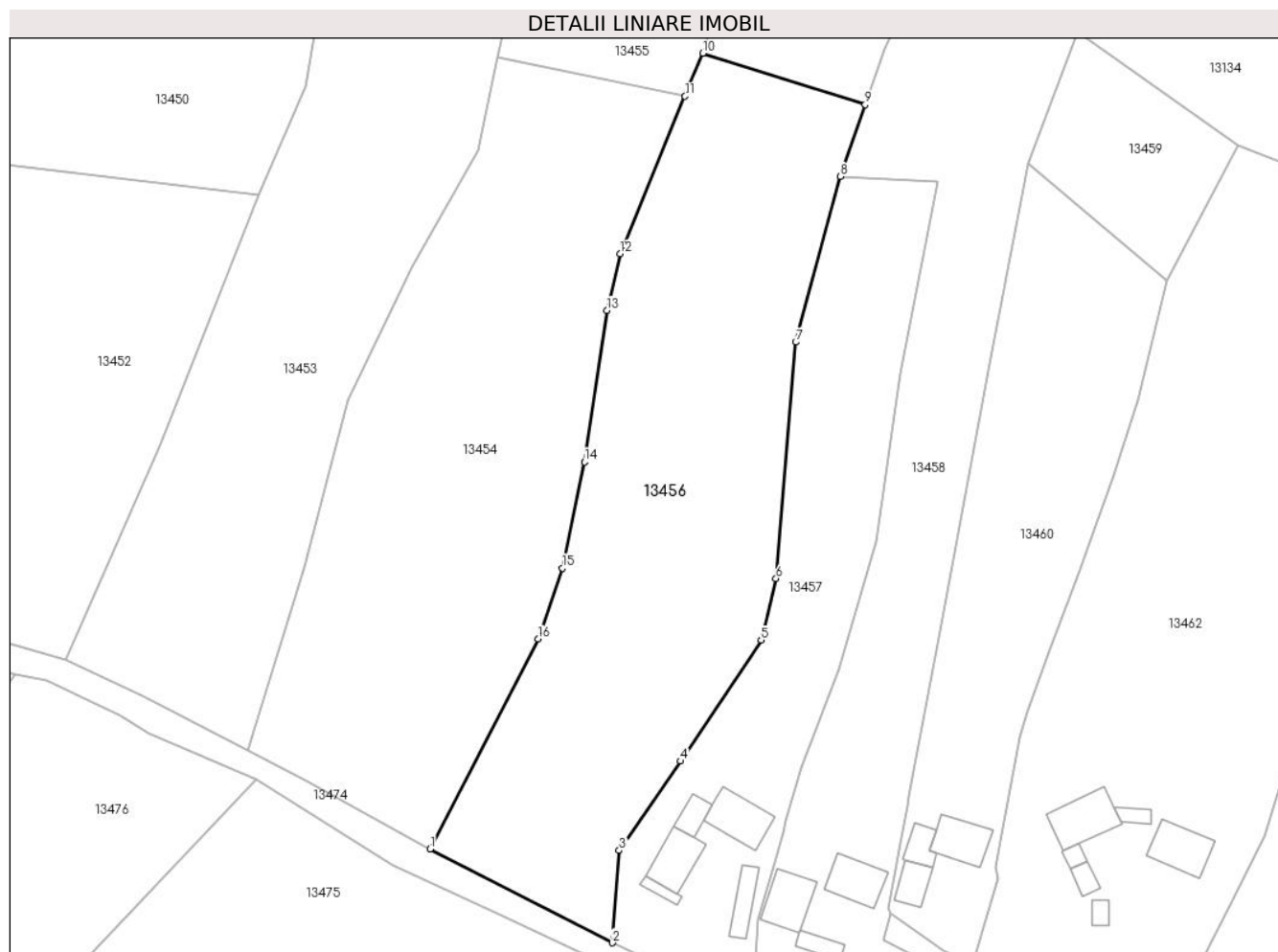
Inscrieri privind dezmembramintele dreptului de proprietate, drepturi reale de garanție și sarcini	Referințe
NU SUNT	

Anexa Nr. 1 La Partea I

Teren

Nr cadastral	Suprafața (mp)*	Observații / Referințe
	5.551	

* Suprafața este determinată în planul de proiecție Stereo 70.



Date referitoare la teren

Crt	Categorie folosință	Intravilan	Suprafața (mp)	Tarla	Parcelă	Nr. topo	Observații / Referințe
1	arabil	DA	5.551	-	-	-	

Lungime Segmente

1) Valorile lungimilor segmentelor sunt obținute din proiecție în plan.

Punct început	X / Y	Punct sfârșit	X / Y	Lungime segment (** (m)
1	581.303,02 672.471,71	2	581.336,5 672.454,45	37.667
2	581.336,5 672.454,45	3	581.337,804 672.471,41	17.01
3	581.337,804 672.471,41	4	581.349,093 672.487,84	19.935
4	581.349,093 672.487,84	5	581.363,902 672.510,072	26.713
5	581.363,902 672.510,072	6	581.366,628 672.521,407	11.658

Punct început	X / Y	Punct sfârșit	X / Y	Lungime segment (** (m)
6	581.366,628 672.521,407	7	581.370,255 672.564,83	43.574
7	581.370,255 672.564,83	8	581.378,45 672.595,278	31.532
8	581.378,45 672.595,278	9	581.383,037 672.608,484	13.98
9	581.383,037 672.608,484	10	581.353,168 672.617,942	31.331
10	581.353,168 672.617,942	11	581.349,9 672.610,027	8.563
11	581.349,9 672.610,027	12	581.337,943 672.581,072	31.327
12	581.337,943 672.581,072	13	581.335,54 672.570,703	10.644
13	581.335,54 672.570,703	14	581.331,404 672.542,851	28.157
14	581.331,404 672.542,851	15	581.327,353 672.523,323	19.944
15	581.327,353 672.523,323	16	581.322,901 672.510,273	13.789
16	581.322,901 672.510,273	1	581.303,02 672.471,71	43.386

** Lungimile segmentelor sunt determinate în planul de proiecție Stereo 70 și sunt rotunjite la 1 milimetru.

*** Distanța dintre puncte este formată din segmente cumulate ce sunt mai mici decât valoarea 1 milimetru.

**DATE DESPRE IMOBILUL NR. 13457**

Oficiul de Cadastru și Publicitate Imobiliară SUCEAVA
Biroul de Cadastru și Publicitate Imobiliară Gura Humorului

A. Partea I. Descrierea imobilului

TEREN Intravilan

Adresa: Loc. Dragoiesti, Str Aviator-Stefan-Poienar, Nr. 14, Jud. Suceava

Nr. Crt	Nr cadastral Nr. topografic	Suprafața* (mp)	Observații / Referințe
A1		3.062	Sector cadastral:16 Teren neimprijmit;

Construcții

Crt	Nr cadastral Nr. topografic	Adresa	Observații / Referințe
A1.1		Loc. Dragoiesti, Str Aviator-Stefan-Poienar, Nr. 14, Jud. Suceava	Nr. niveluri:1; S. construita la sol:71 mp; S. construita desfasurata:71 mp; LOCUINTA
A1.2		Loc. Dragoiesti, Str Aviator-Stefan-Poienar, Nr. 14, Jud. Suceava	Nr. niveluri:1; S. construita la sol:15 mp; S. construita desfasurata:15 mp; ANEXA
A1.3		Loc. Dragoiesti, Str Aviator-Stefan-Poienar, Nr. 14, Jud. Suceava	Nr. niveluri:1; S. construita la sol:29 mp; S. construita desfasurata:29 mp; ANEXA
A1.4		Loc. Dragoiesti, Str Aviator-Stefan-Poienar, Nr. 14, Jud. Suceava	Nr. niveluri:1; S. construita la sol:78 mp; S. construita desfasurata:78 mp; ANEXA
A1.5		Loc. Dragoiesti, Str Aviator-Stefan-Poienar, Nr. 14, Jud. Suceava	Nr. niveluri:1; S. construita la sol:42 mp; S. construita desfasurata:42 mp; ANEXA

B. Partea II. Proprietari și acte

Inscrieri privitoare la dreptul de proprietate și alte drepturi reale		Referințe
13457 / 18/03/2022		
Act Normativ nr. 7, din 13/03/1996 emis de PARLAMENTUL ROMANIEI;		
B1	Intabulare, drept de PROPRIETATE, dobandit prin Lege, cota actuala 1/1, cota initiala 1/1 1) NEIDENTIFICAT NEIDENTIFICAT	A1
Act Administrativ nr. 2103, din 14/03/2022 emis de PRIMARIA COMUNEI DRAGOIESTI;		
B2	Se noteaza posesia factica in favoarea lui 1) PARAU ELENA 2) POPESCU STELA	A1
Act Administrativ nr. 2526, din 31/03/2022 emis de PRIMARIA COMUNEI DRAGOIESTI;		
B3	Intabulare, drept de PROPRIETATE, dobandit prin Lege, cota actuala 1/1, cota initiala 1/1 1) PARAU ELENA 2) POPESCU STELA	A1.1, A1.2, A1.3, A1.4, A1.5

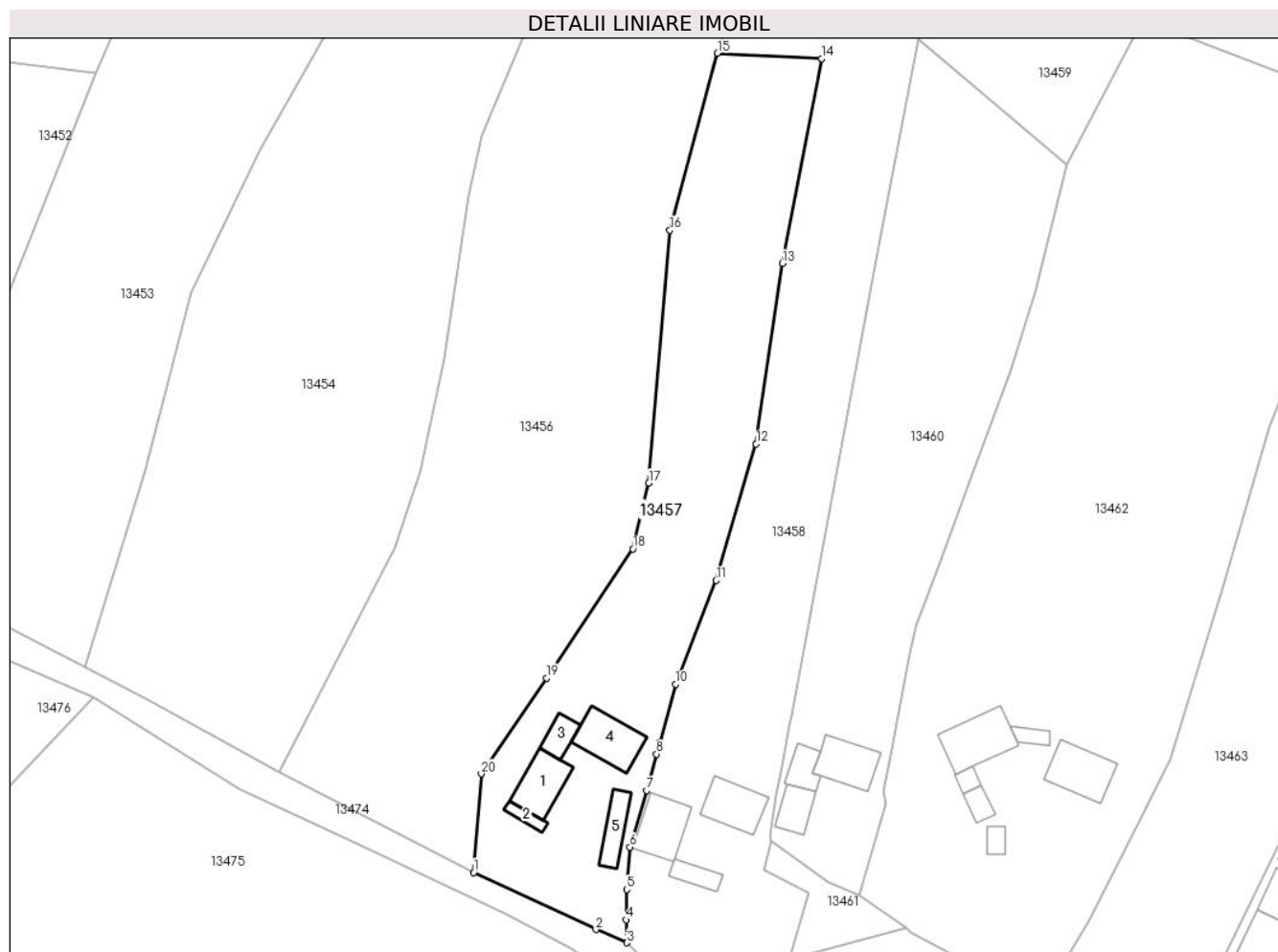
C. Partea III. SARCINI .

Inscrieri privind dezmembramintele dreptului de proprietate, drepturi reale de garanție și sarcini	Referințe
NU SUNT	

Anexa Nr. 1 La Partea I**Teren**

Nr cadastral	Suprafața (mp)*	Observații / Referințe
	3.062	

* Suprafața este determinată în planul de proiecție Stereo 70.

**Date referitoare la teren**

Crt	Categorie folosință	Intravilan	Suprafața (mp)	Tarla	Parcelă	Nr. topo	Observații / Referințe
1	curți construcții	DA	551	-	-	-	
2	arabil	DA	2.510	-	-	-	

Date referitoare la construcții

Crt	Număr	Destinație construcție	Supraf. (mp)	Situație juridică	Observații / Referințe
A1.1		construcții de locuințe	71	Cu acte	Nr. niveluri:1; S. construita la sol:71 mp; S. construita desfasurata:71 mp; LOCUINTA
A1.2		construcții anexa	15	Cu acte	Nr. niveluri:1; S. construita la sol:15 mp; S. construita desfasurata:15 mp; ANEXA
A1.3		construcții anexa	29	Cu acte	Nr. niveluri:1; S. construita la sol:29 mp; S. construita desfasurata:29 mp; ANEXA
A1.4		construcții anexa	78	Cu acte	Nr. niveluri:1; S. construita la sol:78 mp; S. construita desfasurata:78 mp; ANEXA
A1.5		construcții anexa	42	Cu acte	Nr. niveluri:1; S. construita la sol:42 mp; S. construita desfasurata:42 mp; ANEXA

Lungime Segmente

1) Valorile lungimilor segmentelor sunt obținute din proiecție în plan.

Punct început	X / Y	Punct sfârșit	X / Y	Lungime segment (** (m)
1	581.336,5 672.454,45	2	581.357,52 672.444,63	23.201
2	581.357,52 672.444,63	3	581.362,9 672.442,35	5.843
3	581.362,9 672.442,35	4	581.362,706 672.446,296	3.951
4	581.362,706 672.446,296	5	581.362,843 672.451,492	5.198
5	581.362,843 672.451,492	6	581.363,369 672.458,821	7.348
6	581.363,369 672.458,821	7	581.366,259 672.468,544	10.143
7	581.366,259 672.468,544	8	581.367,956 672.474,783	6.466
8	581.367,956 672.474,783	9	581.368,522 672.476,866	2.159
9	581.368,522 672.476,866	10	581.371,218 672.486,778	10.272
10	581.371,218 672.486,778	11	581.378,202 672.504,634	19.173
11	581.378,202 672.504,634	12	581.385,094 672.528,117	24.473
12	581.385,094 672.528,117	13	581.389,608 672.559,14	31.35
13	581.389,608 672.559,14	14	581.396,362 672.594,361	35.863
14	581.396,362 672.594,361	15	581.378,45 672.595,278	17.935
15	581.378,45 672.595,278	16	581.370,255 672.564,83	31.532
16	581.370,255 672.564,83	17	581.366,628 672.521,407	43.574
17	581.366,628 672.521,407	18	581.363,902 672.510,072	11.658
18	581.363,902 672.510,072	19	581.349,093 672.487,84	26.713
19	581.349,093 672.487,84	20	581.337,804 672.471,41	19.935
20	581.337,804 672.471,41	1	581.336,5 672.454,45	17.01

** Lungimile segmentelor sunt determinate în planul de proiecție Stereo 70 și sunt rotunjite la 1 milimetru.

*** Distanța dintre puncte este formată din segmente cumulate ce sunt mai mici decât valoarea 1 milimetru.

**DATE DESPRE IMOBILUL NR. 13458**

Oficiul de Cadastru și Publicitate Imobiliară SUCEAVA
Biroul de Cadastru și Publicitate Imobiliară Gura Humorului

A. Partea I. Descrierea imobilului

TEREN Intravilan

Adresa: Loc. Dragoiesti, Nr. 12, Jud. Suceava

Nr. Crt	Nr cadastral Nr. topografic	Suprafața* (mp)	Observații / Referințe
A1	30550	4.300	Sector cadastral:16 Teren neimprijmit;

Construcții

Crt	Nr cadastral Nr. topografic	Adresa	Observații / Referințe
A1.1		Loc. Dragoiesti, Nr. 12, Jud. Suceava	Nr. niveluri:1; S. construita la sol:70 mp; S. construita desfasurata:70 mp; LOCUINTA
A1.2		Loc. Dragoiesti, Nr. 12, Jud. Suceava	Nr. niveluri:1; S. construita la sol:75 mp; S. construita desfasurata:75 mp; ANEXA
A1.3		Loc. Dragoiesti, Nr. 12, Jud. Suceava	Nr. niveluri:1; S. construita la sol:27 mp; S. construita desfasurata:27 mp; ANEXA

B. Partea II. Proprietari și acte

Inscrieri privitoare la dreptul de proprietate și alte drepturi reale		Referințe
3018 / 23/02/2022		
Act Notarial nr. 289, din 22/02/2022 emis de LACATUS ARTEMIZIA;		
B7	Intabulare, drept de PROPRIETATE, dobandit prin Conventie, cota actuala 1/1, cota initiala 1/1 1) CUCU IOAN-VALENTIN 2) CUCU DIANA-ALEXANDRA	A1, A1.1, A1.2, A1.3

C. Partea III. SARCINI .

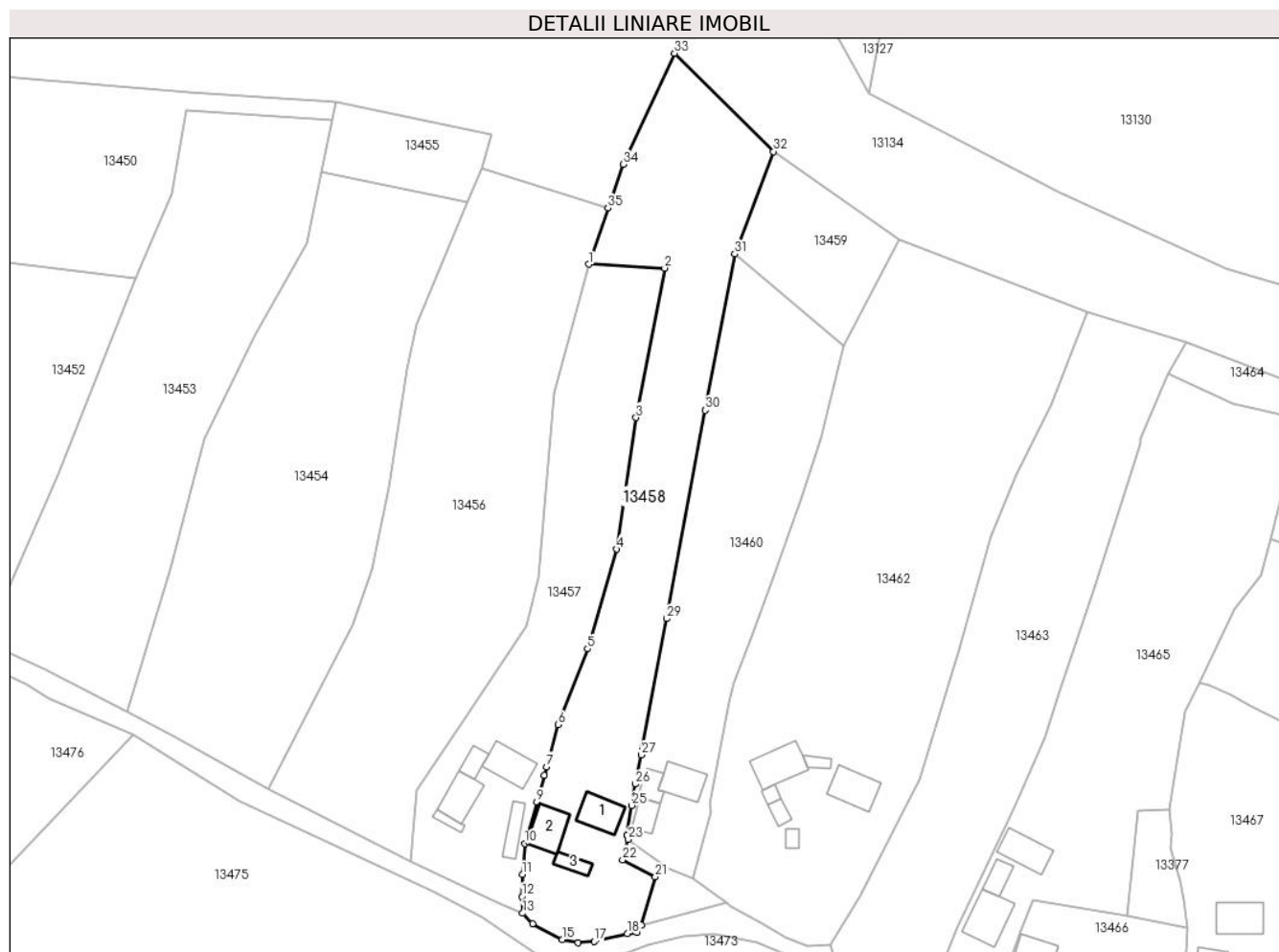
Inscrieri privind dezmembramintele dreptului de proprietate, drepturi reale de garanție și sarcini	Referințe
NU SUNT	

Anexa Nr. 1 La Partea I

Teren

Nr cadastral	Suprafața (mp)*	Observații / Referințe
30550	4.300	

* Suprafața este determinată în planul de proiecție Stereo 70.



Date referitoare la teren

Crt	Categorie folosință	Intravilan	Suprafața (mp)	Tarla	Parcelă	Nr. topo	Observații / Referințe
1	curți constructii	DA	848	-	-	-	
2	arabil	DA	3.452	-	-	-	

Date referitoare la construcții

Crt	Număr	Destinație construcție	Supraf. (mp)	Situație juridică	Observații / Referințe
A1.1		construcții de locuințe	70	Cu acte	Nr. niveluri:1; S. construita la sol:70 mp; S. construita desfasurata:70 mp; LOCUINTA
A1.2		construcții anexa	75	Cu acte	Nr. niveluri:1; S. construita la sol:75 mp; S. construita desfasurata:75 mp; ANEXA
A1.3		construcții anexa	27	Cu acte	Nr. niveluri:1; S. construita la sol:27 mp; S. construita desfasurata:27 mp; ANEXA

Lungime Segmente

1) Valorile lungimilor segmentelor sunt obținute din proiecție în plan.

Punct început	X / Y	Punct sfârșit	X / Y	Lungime segment (** (m))	Punct început	X / Y	Punct sfârșit	X / Y	Lungime segment (** (m))
1	581.378,45 672.595,278	2	581.396,362 672.594,361	17.935	2	581.396,362 672.594,361	3	581.389,608 672.559,14	35.863

Punct început	X / Y	Punct sfârșit	X / Y	Lungime segment (** (m)
3	581.389,608 672.559,14	4	581.385,094 672.528,117	31.35
5	581.378,202 672.504,634	6	581.371,218 672.486,778	19.173
7	581.368,522 672.476,866	8	581.367,956 672.474,783	2.159
9	581.366,259 672.468,544	10	581.363,369 672.458,821	10.143
11	581.362,843 672.451,492	12	581.362,706 672.446,296	5.198
13	581.362,9 672.442,35	14	581.365,25 672.439,9	3.395
15	581.372,22 672.436,19	16	581.375,99 672.435,4	3.852
17	581.379,79 672.435,71	18	581.387,56 672.437,54	7.983
19	581.389,893 672.437,874	20	581.390,88 672.439,6	1.988
21	581.394,15 672.450,95	22	581.386,45 672.454,97	8.686
23	581.387,76 672.459,78	24	581.387,397 672.460,707	0.996
25	581.388,622 672.467,759	26	581.389,493 672.472,768	5.084
27	581.390,805 672.479,69	28	581.391,141 672.481,463	1.805
29	581.396,885 672.511,773	30	581.405,872 672.560,875	49.918
31	581.412,946 672.597,676	32	581.422,012 672.621,837	25.806
33	581.398,656 672.644,989	34	581.386,63 672.618,83	28.791
35	581.383,037 672.608,484	1	581.378,45 672.595,278	13.98

Punct început	X / Y	Punct sfârșit	X / Y	Lungime segment (** (m)
4	581.385,094 672.528,117	5	581.378,202 672.504,634	24.473
6	581.371,218 672.486,778	7	581.368,522 672.476,866	10.272
8	581.367,956 672.474,783	9	581.366,259 672.468,544	6.466
10	581.363,369 672.458,821	11	581.362,843 672.451,492	7.348
12	581.362,706 672.446,296	13	581.362,9 672.442,35	3.951
14	581.365,25 672.439,9	15	581.372,22 672.436,19	7.896
16	581.375,99 672.435,4	17	581.379,79 672.435,71	3.813
18	581.387,56 672.437,54	19	581.389,893 672.437,874	2.357
20	581.390,88 672.439,6	21	581.394,15 672.450,95	11.812
22	581.386,45 672.454,97	23	581.387,76 672.459,78	4.985
24	581.387,397 672.460,707	25	581.388,622 672.467,759	7.158
26	581.389,493 672.472,768	27	581.390,805 672.479,69	7.045
28	581.391,141 672.481,463	29	581.396,885 672.511,773	30.849
30	581.405,872 672.560,875	31	581.412,946 672.597,676	37.475
32	581.422,012 672.621,837	33	581.398,656 672.644,989	32.886
34	581.386,63 672.618,83	35	581.383,037 672.608,484	10.952

** Lungimile segmentelor sunt determinate în planul de proiecție Stereo 70 și sunt rotunjite la 1 milimetru.

*** Distanța dintre puncte este formată din segmente cumulate ce sunt mai mici decât valoarea 1 milimetru.

**DATE DESPRE IMOBILUL NR. 13459**

Oficiul de Cadastru și Publicitate Imobiliară SUCEAVA
Biroul de Cadastru și Publicitate Imobiliară Gura Humorului

A. Partea I. Descrierea imobilului

TEREN Intravilan

Adresa: Loc. Dragoiesti, Str Aviator-Stefan-Poienar, Jud. Suceava

Nr. Crt	Nr cadastral Nr. topografic	Suprafața* (mp)	Observații / Referințe
A1		910	Sector cadastral:16 Teren neimprejmuit;

B. Partea II. Proprietari și acte

Inscrieri privitoare la dreptul de proprietate și alte drepturi reale		Referințe
13459 / 18/03/2022		
Act Normativ nr. 7, din 13/03/1996 emis de PARLAMENTUL ROMANIEI;		
B1	Inscrierea provizorie, drept de PROPRIETATE, dobandit prin Lege, cota actuala 1/1, cota initiala 1/1 1) COMUNA DRAGOIESTI, CIF:4441190	A1

C. Partea III. SARCINI .

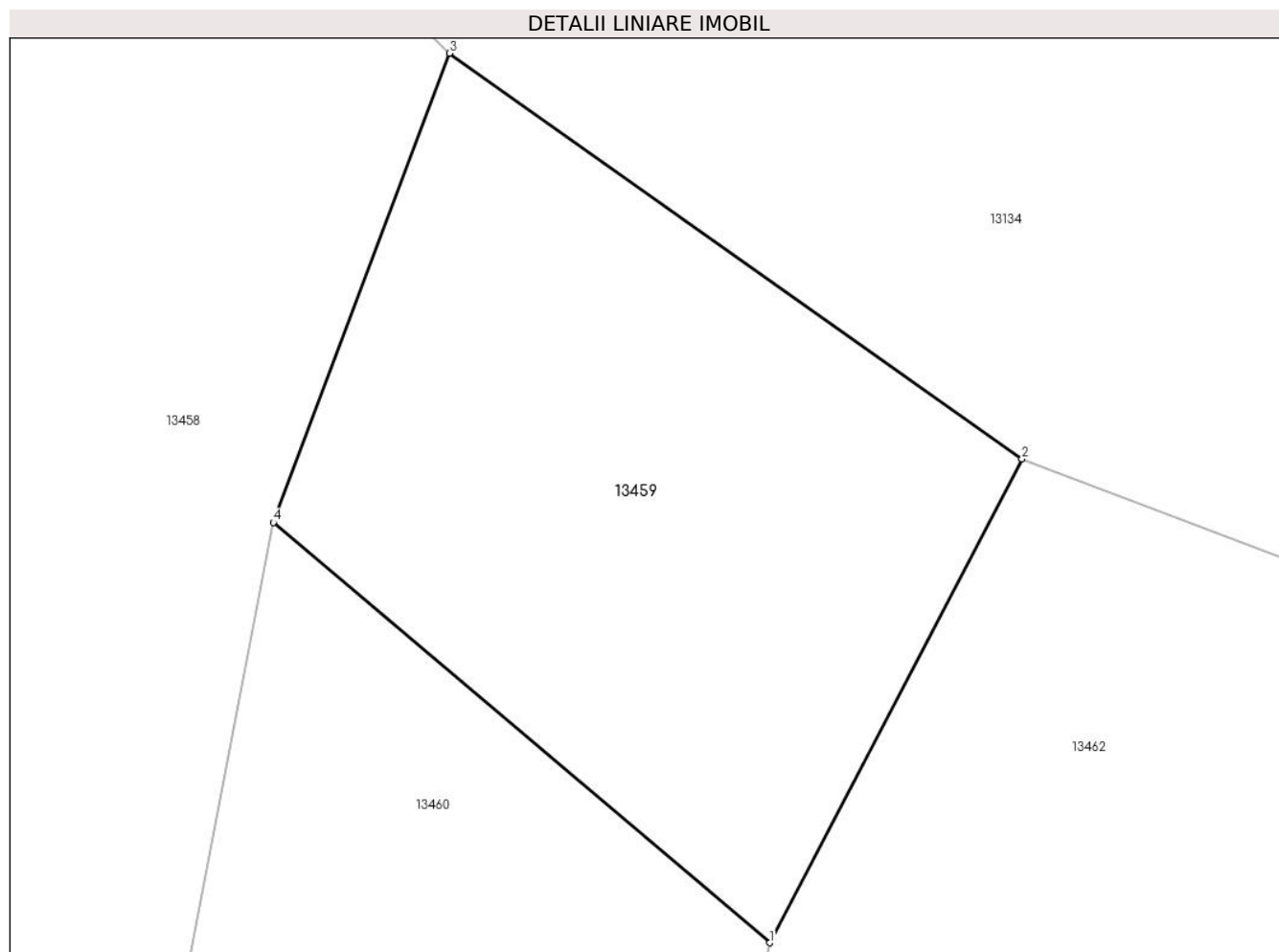
Inscrieri privind dezmembramintele dreptului de proprietate, drepturi reale de garanție și sarcini	Referințe
NU SUNT	

Anexa Nr. 1 La Partea I

Teren

Nr cadastral	Suprafața (mp)*	Observații / Referințe
	910	

* Suprafața este determinată în planul de proiecție Stereo 70.



Date referitoare la teren

Crt	Categorie folosință	Intra vilan	Suprafața (mp)	Tarla	Parcelă	Nr. topo	Observații / Referințe
1	neproductiv	DA	910	-	-	-	

Lungime Segmente

1) Valorile lungimilor segmentelor sunt obținute din proiecție în plan.

Punct început	X / Y	Punct sfârșit	X / Y	Lungime segment (** (m)
1	581.438,52 672.576,039	2	581.451,515 672.600,957	28.103
2	581.451,515 672.600,957	3	581.422,012 672.621,837	36.144
3	581.422,012 672.621,837	4	581.412,946 672.597,676	25.806
4	581.412,946 672.597,676	1	581.438,52 672.576,039	33.499

** Lungimile segmentelor sunt determinate în planul de proiecție Stereo 70 și sunt rotunjite la 1 milimetru.

***** Distanţa dintre puncte este formată din segmente cumulate ce sunt mai mici decât valoarea 1 milimetru.**

**DATE DESPRE IMOBILUL NR. 13460**

Oficiul de Cadastru și Publicitate Imobiliară SUCEAVA
Biroul de Cadastru și Publicitate Imobiliară Gura Humorului

A. Partea I. Descrierea imobilului

TEREN Intravilan

Adresa: Loc. Dragoiesti, Str Aviator-Stefan-Poienar, Nr. 10, Jud. Suceava

Nr. Crt	Nr cadastral Nr. topografic	Suprafața* (mp)	Observații / Referințe
A1	31132	3.100	Sector cadastral:16 Teren neimprijmit;

Construcții

Crt	Nr cadastral Nr. topografic	Adresa	Observații / Referințe
A1.1		Loc. Dragoiesti, Str Aviator-Stefan-Poienar, Nr. 10, Jud. Suceava	Nr. niveluri:1; S. construita la sol:39 mp; S. construita desfasurata:39 mp; LOCUINTA
A1.2		Loc. Dragoiesti, Str Aviator-Stefan-Poienar, Nr. 10, Jud. Suceava	Nr. niveluri:1; S. construita la sol:33 mp; S. construita desfasurata:33 mp; ANEXA
A1.3		Loc. Dragoiesti, Str Aviator-Stefan-Poienar, Nr. 10, Jud. Suceava	Nr. niveluri:1; S. construita la sol:69 mp; S. construita desfasurata:69 mp; ANEXA

B. Partea II. Proprietari și acte

Inscrieri privitoare la dreptul de proprietate și alte drepturi reale		Referințe
1889 / 23/02/2017		
Act Notarial nr. 263, din 22/02/2017 emis de Dumitru Mihaela;		
B6	Intabulare, drept de PROPRIETATE bun propriu, dobandit prin Conventie, cota actuala 1/1, cota initiala 1/1 1) IONASCU ALEXANDRU-MARIAN	A1, A1.1, A1.2, A1.3

C. Partea III. SARCINI .

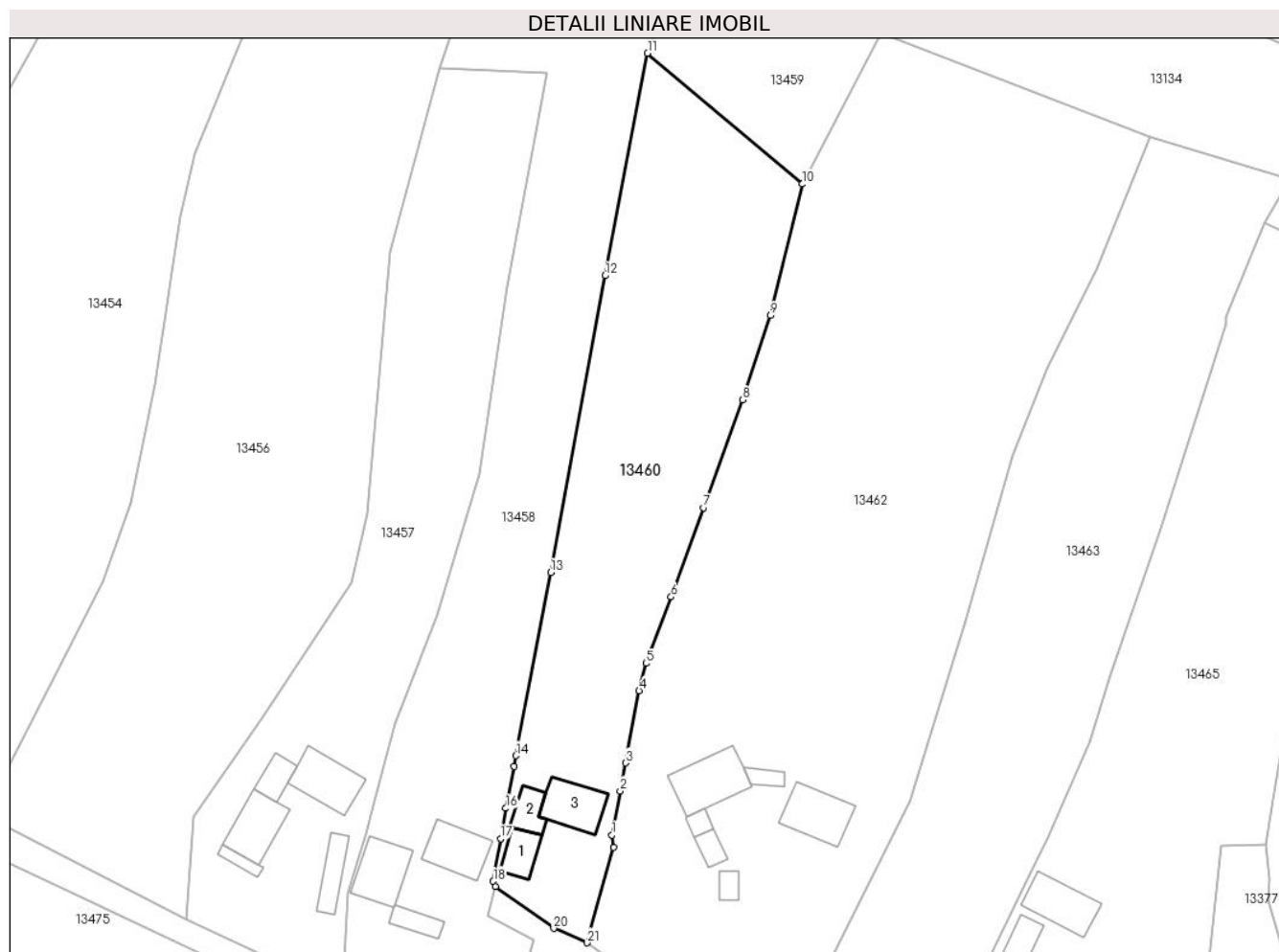
Inscrieri privind dezmembramintele dreptului de proprietate, drepturi reale de garanție și sarcini	Referințe
NU SUNT	

Anexa Nr. 1 La Partea I

Teren

Nr cadastral	Suprafața (mp)*	Observații / Referințe
31132	3.100	

* Suprafața este determinată în planul de proiecție Stereo 70.



Date referitoare la teren

Crt	Categorie folosință	Intravilan	Suprafața (mp)	Tarla	Parcelă	Nr. topo	Observații / Referințe
1	curți constructii	DA	500	-	-	-	
2	arabil	DA	2.600	-	-	-	

Date referitoare la construcții

Crt	Număr	Destinație construcție	Supraf. (mp)	Situație juridică	Observații / Referințe
A1.1		construcții de locuințe	39	Cu acte	Nr. niveluri:1; S. construita la sol:39 mp; S. construita desfasurata:39 mp; LOCUINTA
A1.2		construcții anexa	33	Cu acte	Nr. niveluri:1; S. construita la sol:33 mp; S. construita desfasurata:33 mp; ANEXA
A1.3		construcții anexa	69	Cu acte	Nr. niveluri:1; S. construita la sol:69 mp; S. construita desfasurata:69 mp; ANEXA

Lungime Segmente

1) Valorile lungimilor segmentelor sunt obținute din proiecție în plan.

Punct început	X / Y	Punct sfârșit	X / Y	Lungime segment (** (m))	Punct început	X / Y	Punct sfârșit	X / Y	Lungime segment (** (m))
1	581.407,058 672.468,338	2	581.408,412 672.475,647	7.433	2	581.408,412 672.475,647	3	581.409,27 672.480,278	4.71

Punct început	X / Y	Punct sfârșit	X / Y	Lungime segment (** (m)
3	581.409,27 672.480,278	4	581.411,536 672.492,228	12.163
5	581.412,704 672.496,736	6	581.416,836 672.507,732	11.747
7	581.422,234 672.522,481	8	581.428,686 672.540,322	18.972
9	581.433,227 672.554,273	10	581.438,52 672.576,039	22.4
11	581.412,946 672.597,676	12	581.405,872 672.560,875	37.475
13	581.396,885 672.511,773	14	581.391,141 672.481,463	30.849
15	581.390,805 672.479,69	16	581.389,493 672.472,768	7.045
17	581.388,622 672.467,759	18	581.387,397 672.460,707	7.158
19	581.387,76 672.459,78	20	581.397,388 672.452,898	11.835
21	581.402,9 672.450,52	22	581.407,366 672.466,276	16.377

Punct început	X / Y	Punct sfârșit	X / Y	Lungime segment (** (m)
4	581.411,536 672.492,228	5	581.412,704 672.496,736	4.657
6	581.416,836 672.507,732	7	581.422,234 672.522,481	15.706
8	581.428,686 672.540,322	9	581.433,227 672.554,273	14.671
10	581.438,52 672.576,039	11	581.412,946 672.597,676	33.499
12	581.405,872 672.560,875	13	581.396,885 672.511,773	49.918
14	581.391,141 672.481,463	15	581.390,805 672.479,69	1.805
16	581.389,493 672.472,768	17	581.388,622 672.467,759	5.084
18	581.387,397 672.460,707	19	581.387,76 672.459,78	0.996
20	581.397,388 672.452,898	21	581.402,9 672.450,52	6.003
22	581.407,366 672.466,276	1	581.407,058 672.468,338	2.085

** Lungimile segmentelor sunt determinate în planul de proiecție Stereo 70 și sunt rotunjite la 1 milimetru.

*** Distanța dintre puncte este formată din segmente cumulate ce sunt mai mici decât valoarea 1 milimetru.

**DATE DESPRE IMOBILUL NR. 13461**

Oficiul de Cadastru și Publicitate Imobiliară SUCEAVA
Biroul de Cadastru și Publicitate Imobiliară Gura Humorului

A. Partea I. Descrierea imobilului

TEREN Intravilan

Adresa: Loc. Dragoiesti, Str Aviator-Stefan-Poienar, Jud. Suceava

Nr. Crt	Nr cadastral Nr. topografic	Suprafața* (mp)	Observații / Referințe
A1		179	Sector cadastral:16 Teren neimprejmuit;

B. Partea II. Proprietari și acte

Inscrieri privitoare la dreptul de proprietate și alte drepturi reale		Referințe
13461 / 18/03/2022		
Act Normativ nr. 7, din 13/03/1996 emis de PARLAMENTUL ROMANIEI;		
B1	Inscrierea provizorie, drept de PROPRIETATE, dobandit prin Lege, cota actuala 1/1, cota initiala 1/1 1) COMUNA DRAGOIESTI, CIF:4441190	A1

C. Partea III. SARCINI .

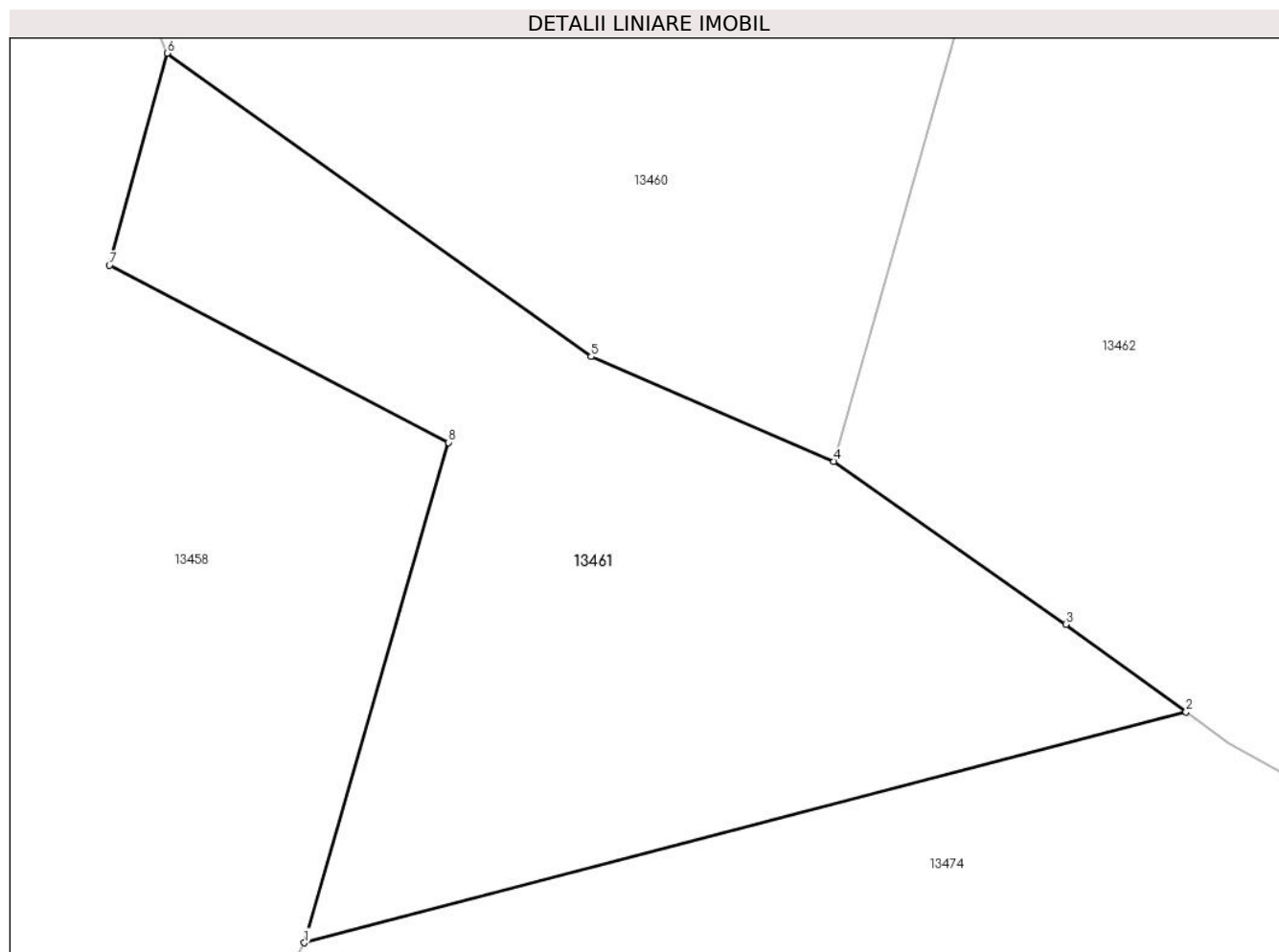
Inscrieri privind dezmembramintele dreptului de proprietate, drepturi reale de garanție și sarcini	Referințe
NU SUNT	

Anexa Nr. 1 La Partea I

Teren

Nr cadastral	Suprafața (mp)*	Observații / Referințe
	179	

* Suprafața este determinată în planul de proiecție Stereo 70.



Date referitoare la teren

Crt	Categorie folosință	Intra vilan	Suprafața (mp)	Tarla	Parcelă	Nr. topo	Observații / Referințe
1	drum	DA	179	-	-	-	

Lungime Segmente

1) Valorile lungimilor segmentelor sunt obținute din proiecție în plan.

Punct început	X / Y	Punct sfârșit	X / Y	Lungime segment (** (m)
1	581.390,88 672.439,6	2	581.410,893 672.444,839	20.687
2	581.410,893 672.444,839	3	581.408,16 672.446,82	3.375
3	581.408,16 672.446,82	4	581.402,9 672.450,52	6.431
4	581.402,9 672.450,52	5	581.397,388 672.452,898	6.003
5	581.397,388 672.452,898	6	581.387,76 672.459,78	11.835

Punct început	X / Y	Punct sfârșit	X / Y	Lungime segment (** (m)
6	581.387,76 672.459,78	7	581.386,45 672.454,97	4.985
7	581.386,45 672.454,97	8	581.394,15 672.450,95	8.686
8	581.394,15 672.450,95	1	581.390,88 672.439,6	11.812

** Lungimile segmentelor sunt determinate în planul de proiecție Stereo 70 și sunt rotunjite la 1 milimetru.

*** Distanța dintre puncte este formată din segmente cumulate ce sunt mai mici decât valoarea 1 milimetru.

**DATE DESPRE IMOBILUL NR. 13462**

Oficiul de Cadastru și Publicitate Imobiliară SUCEAVA
Biroul de Cadastru și Publicitate Imobiliară Gura Humorului

A. Partea I. Descrierea imobilului

TEREN Intravilan

Adresa: Loc. Dragoiesti, Str Aviator-Stefan-Poienar, Nr. 8, Jud. Suceava

Nr. Crt	Nr cadastral Nr. topografic	Suprafața* (mp)	Observații / Referințe
A1		7.420	Sector cadastral:16 Teren neimprijmit;

Construcții

Crt	Nr cadastral Nr. topografic	Adresa	Observații / Referințe
A1.1		Loc. Dragoiesti, Str Aviator-Stefan-Poienar, Nr. 8, Jud. Suceava	Nr. niveluri:1; S. construita la sol:78 mp; S. construita desfasurata:78 mp; LOCUINTA
A1.2		Loc. Dragoiesti, Str Aviator-Stefan-Poienar, Nr. 8, Jud. Suceava	Nr. niveluri:1; S. construita la sol:19 mp; S. construita desfasurata:19 mp; ANEXA
A1.3		Loc. Dragoiesti, Str Aviator-Stefan-Poienar, Nr. 8, Jud. Suceava	Nr. niveluri:1; S. construita la sol:14 mp; S. construita desfasurata:14 mp; ANEXA
A1.4		Loc. Dragoiesti, Str Aviator-Stefan-Poienar, Nr. 8, Jud. Suceava	Nr. niveluri:1; S. construita la sol:12 mp; S. construita desfasurata:12 mp; ANEXA
A1.5		Loc. Dragoiesti, Str Aviator-Stefan-Poienar, Nr. 8, Jud. Suceava	Nr. niveluri:1; S. construita la sol:88 mp; S. construita desfasurata:88 mp; ANEXA
A1.6		Loc. Dragoiesti, Str Aviator-Stefan-Poienar, Nr. 8, Jud. Suceava	Nr. niveluri:1; S. construita la sol:16 mp; S. construita desfasurata:16 mp; ANEXA

B. Partea II. Proprietari și acte

Inscrieri privitoare la dreptul de proprietate și alte drepturi reale		Referințe
13462 / 18/03/2022		
Act Normativ nr. 7, din 13/03/1996 emis de PARLAMENTUL ROMANIEI;		
B1	Intabulare, drept de PROPRIETATE, dobandit prin Lege, cota actuala 1/1, cota initiala 1/1 1) NEIDENTIFICAT NEIDENTIFICAT	A1
Act Administrativ nr. 2102, din 14/03/2022 emis de PRIMARIA COMUNEI DRAGOIESTI;		
B2	Se noteaza posesia factica in favoarea lui 1) POIENARIU ELENA	A1
Act Administrativ nr. 2526, din 31/03/2022 emis de PRIMARIA COMUNEI DRAGOIESTI;		
B2	Intabulare, drept de PROPRIETATE, dobandit prin Lege, cota actuala 1/1, cota initiala 1/1 1) POIENARIU ELENA	A1.1, A1.2, A1.3, A1.4, A1.5, A1.6

C. Partea III. SARCINI .

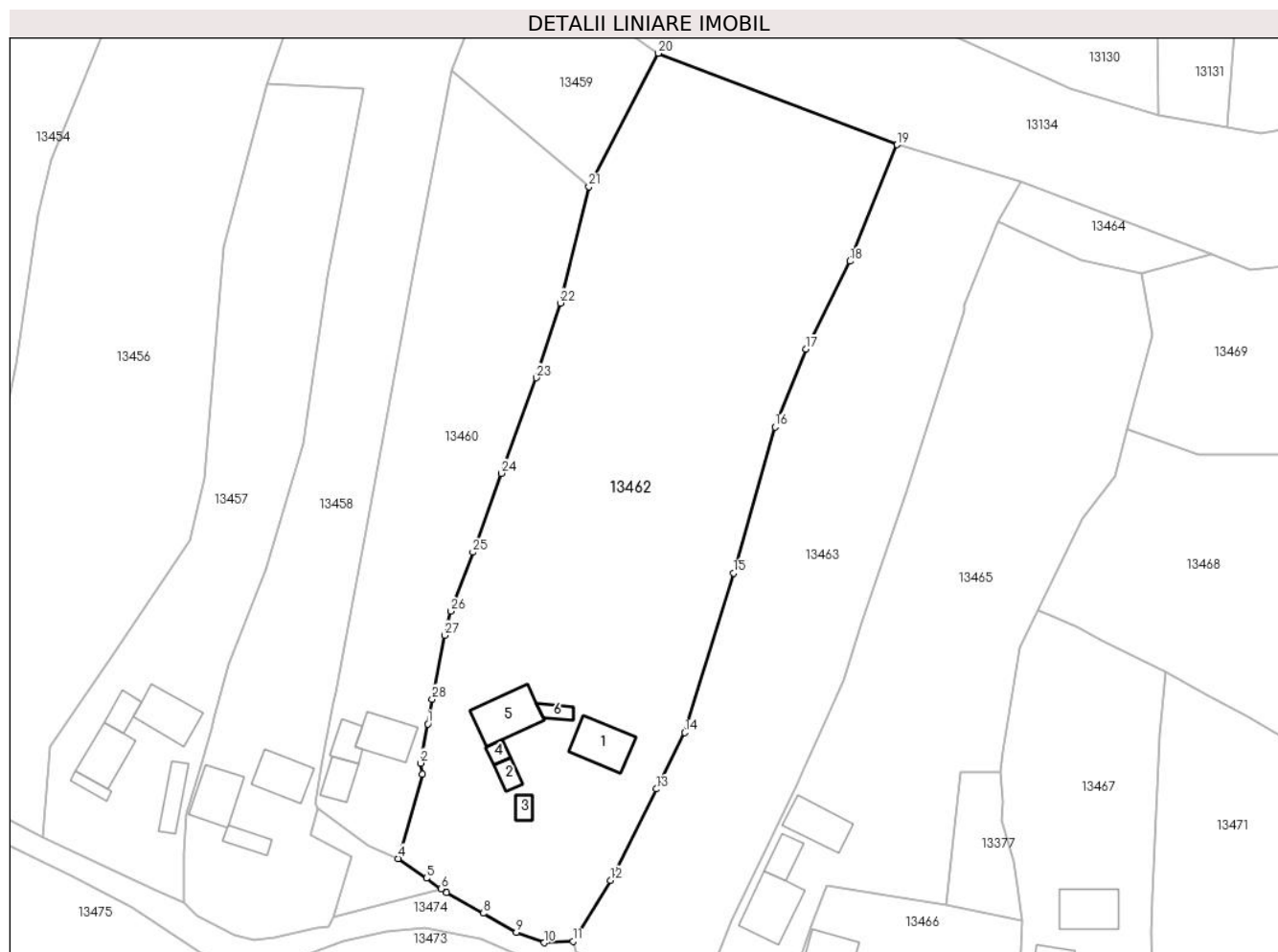
Inscrieri privind dezmembramintele dreptului de proprietate, drepturi reale de garanție și sarcini	Referințe
NU SUNT	

Anexa Nr. 1 La Partea I

Teren

Nr cadastral	Suprafața (mp)*	Observații / Referințe
	7.420	

* Suprafața este determinată în planul de proiecție Stereo 70.



Date referitoare la teren

Crt	Categorie folosință	Intra vilan	Suprafața (mp)	Tarla	Parcelă	Nr. topo	Observații / Referințe
1	curți constructii	DA	864	-	-	-	
2	arabil	DA	6.556	-	-	-	

Date referitoare la construcții

Crt	Număr	Destinație construcție	Supraf. (mp)	Situație juridică	Observații / Referințe
A1.1		construcții de locuințe	78	Cu acte	Nr. niveluri:1; S. construita la sol:78 mp; S. construita desfasurata:78 mp; LOCUINTA
A1.2		construcții anexa	19	Cu acte	Nr. niveluri:1; S. construita la sol:19 mp; S. construita desfasurata:19 mp; ANEXA
A1.3		construcții anexa	14	Cu acte	Nr. niveluri:1; S. construita la sol:14 mp; S. construita desfasurata:14 mp; ANEXA
A1.4		construcții anexa	12	Cu acte	Nr. niveluri:1; S. construita la sol:12 mp; S. construita desfasurata:12 mp; ANEXA
A1.5		construcții anexa	88	Cu acte	Nr. niveluri:1; S. construita la sol:88 mp; S. construita desfasurata:88 mp; ANEXA
A1.6		construcții anexa	16	Cu acte	Nr. niveluri:1; S. construita la sol:16 mp; S. construita desfasurata:16 mp; ANEXA

Lungime Segmente

1) Valorile lungimilor segmentelor sunt obținute din proiecție în plan.

Punct început	X / Y	Punct sfârșit	X / Y	Lungime segment (** (m)
1	581.408,412 672.475,647	2	581.407,058 672.468,338	7.433
3	581.407,366 672.466,276	4	581.402,9 672.450,52	16.377
5	581.408,16 672.446,82	6	581.410,893 672.444,839	3.375
7	581.411,867 672.444,133	8	581.418,78 672.440,27	7.919
9	581.424,97 672.436,75	10	581.430,14 672.434,77	5.536
11	581.435,554 672.435,006	12	581.442,544 672.446,456	13.415
13	581.451,16 672.463,502	14	581.456,479 672.474,026	11.792
15	581.465,563 672.503,814	16	581.473,327 672.531,142	28.409
17	581.479,122 672.545,689	18	581.487,359 672.562,093	18.356
19	581.496,15 672.583,869	20	581.451,515 672.600,957	47.794
21	581.438,52 672.576,039	22	581.433,227 672.554,273	22.4
23	581.428,686 672.540,322	24	581.422,234 672.522,481	18.972
25	581.416,836 672.507,732	26	581.412,704 672.496,736	11.747
27	581.411,536 672.492,228	28	581.409,27 672.480,278	12.163

Punct început	X / Y	Punct sfârșit	X / Y	Lungime segment (** (m)
2	581.407,058 672.468,338	3	581.407,366 672.466,276	2.085
4	581.402,9 672.450,52	5	581.408,16 672.446,82	6.431
6	581.410,893 672.444,839	7	581.411,867 672.444,133	1.203
8	581.418,78 672.440,27	9	581.424,97 672.436,75	7.121
10	581.430,14 672.434,77	11	581.435,554 672.435,006	5.419
12	581.442,544 672.446,456	13	581.451,16 672.463,502	19.1
14	581.456,479 672.474,026	15	581.465,563 672.503,814	31.142
16	581.473,327 672.531,142	17	581.479,122 672.545,689	15.659
18	581.487,359 672.562,093	19	581.496,15 672.583,869	23.484
20	581.451,515 672.600,957	21	581.438,52 672.576,039	28.103
22	581.433,227 672.554,273	23	581.428,686 672.540,322	14.671
24	581.422,234 672.522,481	25	581.416,836 672.507,732	15.706
26	581.412,704 672.496,736	27	581.411,536 672.492,228	4.657
28	581.409,27 672.480,278	1	581.408,412 672.475,647	4.71

** Lungimile segmentelor sunt determinate în planul de proiecție Stereo 70 și sunt rotunjite la 1 milimetru.

*** Distanța dintre puncte este formată din segmente cumulate ce sunt mai mici decât valoarea 1 milimetru.

**DATE DESPRE IMOBILUL NR. 13463**

Oficiul de Cadastru și Publicitate Imobiliară SUCEAVA
Biroul de Cadastru și Publicitate Imobiliară Gura Humorului

A. Partea I. Descrierea imobilului

TEREN Intravilan

Adresa: Loc. Dragoiesti, Jud. Suceava

Nr. Crt	Nr cadastral Nr. topografic	Suprafața* (mp)	Observații / Referințe
A1		4.047	Sector cadastral:16 Teren neimprejmuit;

B. Partea II. Proprietari și acte

Inscrieri privitoare la dreptul de proprietate și alte drepturi reale		Referințe
13463 / 18/03/2022		
Act Normativ nr. 7, din 13/03/1996 emis de PARLAMENTUL ROMANIEI;		
B1	Intabulare, drept de PROPRIETATE, dobandit prin Lege, cota actuala 1/1, cota initiala 1/1 1) NEIDENTIFICAT NEIDENTIFICAT	A1
Act Administrativ nr. 2101, din 14/03/2022 emis de PRIMARIA COMUNEI DRAGOIESTI;		
B2	Se noteaza posesia factica in favoarea lui 1) SCRIJOSCHI DUMITRU	A1

C. Partea III. SARCINI .

Inscrieri privind dezmembramintele dreptului de proprietate, drepturi reale de garanție și sarcini	Referințe
NU SUNT	

Anexa Nr. 1 La Partea I

Teren

Nr cadastral	Suprafața (mp)*	Observații / Referințe
	4.047	

* Suprafața este determinată în planul de proiecție Stereo 70.



Date referitoare la teren

Crt	Categorie folosință	Intravilan	Suprafața (mp)	Tarla	Parcelă	Nr. topo	Observații / Referințe
1	arabil	DA	4.047	-	-	-	

Lungime Segmente

1) Valorile lungimilor segmentelor sunt obținute din proiecție în plan.

Punct început	X / Y	Punct sfârșit	X / Y	Lungime segment (** (m)
1	581.496,15 672.583,869	2	581.487,359 672.562,093	23.484
3	581.479,122 672.545,689	4	581.473,327 672.531,142	15.659
5	581.465,563 672.503,814	6	581.456,479 672.474,026	31.142
7	581.451,16 672.463,502	8	581.442,544 672.446,456	19.1
9	581.435,554 672.435,006	10	581.436,14 672.433,005	2.085

Punct început	X / Y	Punct sfârșit	X / Y	Lungime segment (** (m)
2	581.487,359 672.562,093	3	581.479,122 672.545,689	18.356
4	581.473,327 672.531,142	5	581.465,563 672.503,814	28.409
6	581.456,479 672.474,026	7	581.451,16 672.463,502	11.792
8	581.442,544 672.446,456	9	581.435,554 672.435,006	13.415
10	581.436,14 672.433,005	11	581.452,4 672.425,98	17.713

Punct început	X / Y	Punct sfârșit	X / Y	Lungime segment (** (m)
11	581.452,4 672.425,98	12	581.458,847 672.423,198	7.022
13	581.465,181 672.438,995	14	581.477,295 672.464,081	27.858
15	581.479,062 672.467,784	16	581.483,258 672.477,279	10.381
17	581.486,195 672.483,806	18	581.489,478 672.494,711	11.388
19	581.497,862 672.519,059	20	581.508,619 672.552,923	35.531
21	581.508,673 672.553,996	22	581.515,123 672.569,551	16.839
23	581.519,38 672.576,93	1	581.496,15 672.583,869	24.244

Punct început	X / Y	Punct sfârșit	X / Y	Lungime segment (** (m)
12	581.458,847 672.423,198	13	581.465,181 672.438,995	17.02
14	581.477,295 672.464,081	15	581.479,062 672.467,784	4.103
16	581.483,258 672.477,279	17	581.486,195 672.483,806	7.157
18	581.489,478 672.494,711	19	581.497,862 672.519,059	25.751
20	581.508,619 672.552,923	21	581.508,673 672.553,996	1.074
22	581.515,123 672.569,551	23	581.519,38 672.576,93	8.519

** Lungimile segmentelor sunt determinate în planul de proiecție Stereo 70 și sunt rotunjite la 1 milimetru.

*** Distanța dintre puncte este formată din segmente cumulate ce sunt mai mici decât valoarea 1 milimetru.

**DATE DESPRE IMOBILUL NR. 13464**

Oficiul de Cadastru și Publicitate Imobiliară SUCEAVA
 Biroul de Cadastru și Publicitate Imobiliară Gura Humorului

A. Partea I. Descrierea imobilului

TEREN Intravilan

Adresa: Loc. Dragoiesti, Str Aviator-Stefan-Poienar, Jud. Suceava

Nr. Crt	Nr cadastral Nr. topografic	Suprafața* (mp)	Observații / Referințe
A1		292	Sector cadastral:16 Teren neimprejmuit;

B. Partea II. Proprietari și acte

Inscrieri privitoare la dreptul de proprietate și alte drepturi reale		Referințe
13464 / 18/03/2022		
Act Normativ nr. 7, din 13/03/1996 emis de PARLAMENTUL ROMANIEI;		
B1	Inscrierea provizorie, drept de PROPRIETATE, dobandit prin Lege, cota actuala 1/1, cota initiala 1/1 1) COMUNA DRAGOIESTI, CIF:4441190	A1

C. Partea III. SARCINI .

Inscrieri privind dezmembramintele dreptului de proprietate, drepturi reale de garanție și sarcini	Referințe
NU SUNT	

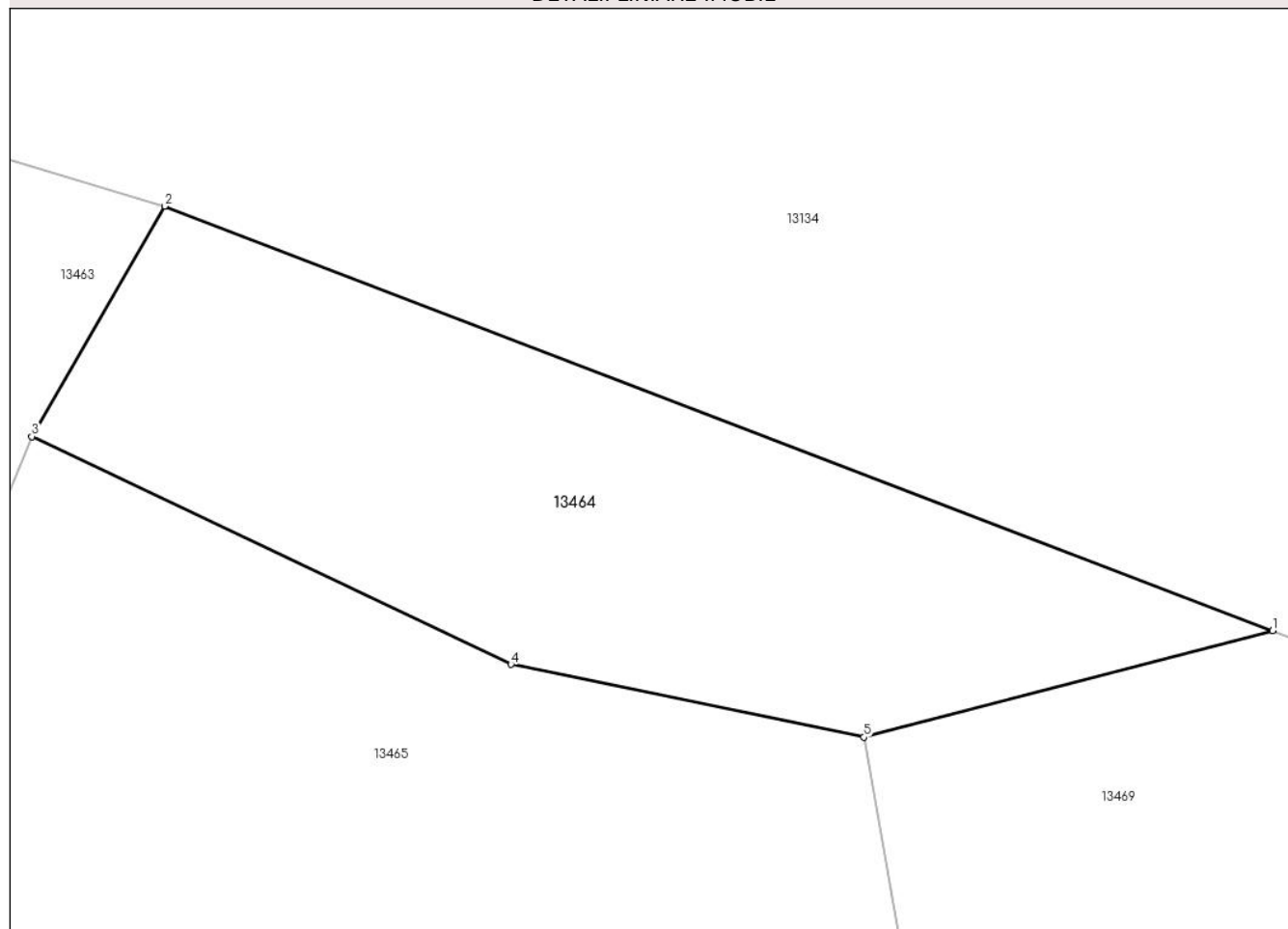
Anexa Nr. 1 La Partea I

Teren

Nr cadastral	Suprafața (mp)*	Observații / Referințe
	292	

* Suprafața este determinată în planul de proiecție Stereo 70.

DETALII LINIARE IMOBIL



Date referitoare la teren

Crt	Categorie folosință	Intra vilan	Suprafața (mp)	Tarla	Parcelă	Nr. topo	Observații / Referințe
1	neproductiv	DA	292	-	-	-	

Lungime Segmente

1) Valorile lungimilor segmentelor sunt obținute din proiecție în plan.

Punct început	X / Y	Punct sfârșit	X / Y	Lungime segment (** (m)
1	581.554,913 672.563,329	2	581.519,38 672.576,93	38.047
2	581.519,38 672.576,93	3	581.515,123 672.569,551	8.519
3	581.515,123 672.569,551	4	581.530,485 672.562,249	17.009
4	581.530,485 672.562,249	5	581.541,801 672.559,916	11.554
5	581.541,801 672.559,916	1	581.554,913 672.563,329	13.549

**** Lungimile segmentelor sunt determinate în planul de proiecție Stereo 70 și sunt rotunjite la 1 milimetru.**

***** Distanța dintre puncte este formată din segmente cumulate ce sunt mai mici decât valoarea 1 milimetru.**

**DATE DESPRE IMOBILUL NR. 13465**

Oficiul de Cadastru și Publicitate Imobiliară SUCEAVA
Biroul de Cadastru și Publicitate Imobiliară Gura Humorului

A. Partea I. Descrierea imobilului

TEREN Intravilan

Adresa: Loc. Dragoiesti, Str Aviator-Stefan-Poienar, Nr. 6, Jud. Suceava

Nr. Crt	Nr cadastral Nr. topografic	Suprafața* (mp)	Observații / Referințe
A1	30307	4.500	Sector cadastral:16 Teren neimprijmit;

Construcții

Crt	Nr cadastral Nr. topografic	Adresa	Observații / Referințe
A1.1		Loc. Dragoiesti, Str Aviator-Stefan-Poienar, Nr. 6, Jud. Suceava	Nr. niveluri:1; S. construita la sol:93 mp; S. construita desfasurata:93 mp; LOCUINTA
A1.2		Loc. Dragoiesti, Str Aviator-Stefan-Poienar, Nr. 6, Jud. Suceava	Nr. niveluri:1; S. construita la sol:34 mp; S. construita desfasurata:34 mp; ANEXA
A1.3		Loc. Dragoiesti, Str Aviator-Stefan-Poienar, Nr. 6, Jud. Suceava	Nr. niveluri:1; S. construita la sol:74 mp; S. construita desfasurata:74 mp; ANEXA

B. Partea II. Proprietari și acte

Inscrieri privitoare la dreptul de proprietate și alte drepturi reale		Referințe
1063 / 11/04/2005		
Act Notarial nr. 1566, din 07/04/2005 emis de BNP Petru Atanasoaei;		
B1	Intabulare, drept de PROPRIETATE, dobandit prin Conventie, cota actuala 1/1, cota initiala 1/1 1) SCRIJOSCHI MARIA , se noteaza lipsa CNP; 2) SCRIJOSCHI DUMITRU , se noteaza lipsa CNP;	A1
13465 / 18/03/2022		
Act Administrativ nr. 2526, din 31/03/2022 emis de PRIMARIA COMUNEI DRAGOIESTI;		
B2	Intabulare, drept de PROPRIETATE, dobandit prin Lege, cota actuala 1/1, cota initiala 1/1 1) SCRIJOSCHI MARIA , se noteaza lipsa CNP; 2) SCRIJOSCHI DUMITRU , se noteaza lipsa CNP;	A1.1, A1.2, A1.3

C. Partea III. SARCINI .

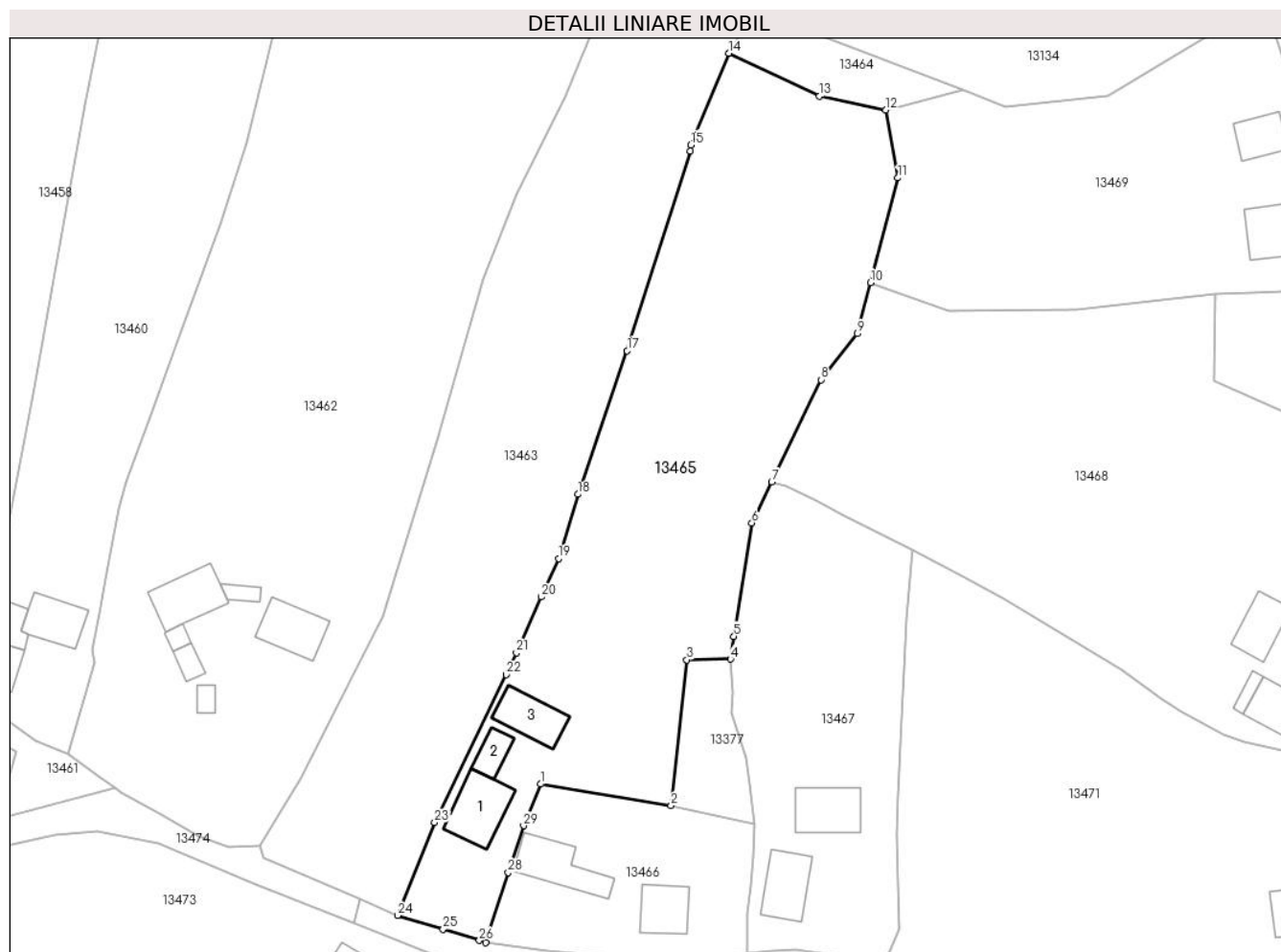
Inscrieri privind dezmembramintele dreptului de proprietate, drepturi reale de garanție și sarcini	Referințe
NU SUNT	

Anexa Nr. 1 La Partea I

Teren

Nr cadastral	Suprafața (mp)*	Observații / Referințe
30307	4.500	

* Suprafața este determinată în planul de proiecție Stereo 70.



Date referitoare la teren

Crt	Categorie folosință	Intravilan	Suprafața (mp)	Tarla	Parcelă	Nr. topo	Observații / Referințe
1	curți constructii	DA	677	-	-	-	
2	arabil	DA	3.823	-	-	-	

Date referitoare la construcții

Crt	Număr	Destinație construcție	Supraf. (mp)	Situație juridică	Observații / Referințe
A1.1		construcții de locuințe	93	Cu acte	Nr. niveluri:1; S. construita la sol:93 mp; S. construita desfasurata:93 mp; LOCUINTA
A1.2		construcții anexa	34	Cu acte	Nr. niveluri:1; S. construita la sol:34 mp; S. construita desfasurata:34 mp; ANEXA
A1.3		construcții anexa	74	Cu acte	Nr. niveluri:1; S. construita la sol:74 mp; S. construita desfasurata:74 mp; ANEXA

Lungime Segmente

1) Valorile lungimilor segmentelor sunt obținute din proiecție în plan.

Punct început	X / Y	Punct sfârșit	X / Y	Lungime segment (** (m))	Punct început	X / Y	Punct sfârșit	X / Y	Lungime segment (** (m))
1	581.483,125 672.445,512	2	581.505,321 672.441,858	22.495	2	581.505,321 672.441,858	3	581.508,002 672.466,593	24.88

Punct început	X / Y	Punct sfârșit	X / Y	Lungime segment (** (m)
3	581.508,002 672.466,593	4	581.515,393 672.466,724	7.392
5	581.515,985 672.470,576	6	581.519,022 672.489,823	19.485
7	581.522,401 672.496,777	8	581.530,762 672.514,135	19.267
9	581.536,928 672.521,958	10	581.539,197 672.530,612	8.947
11	581.543,856 672.548,387	12	581.541,801 672.559,916	11.711
13	581.530,485 672.562,249	14	581.515,123 672.569,551	17.009
15	581.508,673 672.553,996	16	581.508,619 672.552,923	1.074
17	581.497,862 672.519,059	18	581.489,478 672.494,711	25.751
19	581.486,195 672.483,806	20	581.483,258 672.477,279	7.157
21	581.479,062 672.467,784	22	581.477,295 672.464,081	4.103
23	581.465,181 672.438,995	24	581.458,847 672.423,198	17.02
25	581.466,591 672.420,888	26	581.472,737 672.418,966	6.44
27	581.473,831 672.418,578	28	581.477,654 672.430,479	12.5
29	581.480,273 672.438,43	1	581.483,125 672.445,512	7.635

Punct început	X / Y	Punct sfârșit	X / Y	Lungime segment (** (m)
4	581.515,393 672.466,724	5	581.515,985 672.470,576	3.897
6	581.519,022 672.489,823	7	581.522,401 672.496,777	7.731
8	581.530,762 672.514,135	9	581.536,928 672.521,958	9.961
10	581.539,197 672.530,612	11	581.543,856 672.548,387	18.375
12	581.541,801 672.559,916	13	581.530,485 672.562,249	11.554
14	581.515,123 672.569,551	15	581.508,673 672.553,996	16.839
16	581.508,619 672.552,923	17	581.497,862 672.519,059	35.531
18	581.489,478 672.494,711	19	581.486,195 672.483,806	11.388
20	581.483,258 672.477,279	21	581.479,062 672.467,784	10.381
22	581.477,295 672.464,081	23	581.465,181 672.438,995	27.858
24	581.458,847 672.423,198	25	581.466,591 672.420,888	8.081
26	581.472,737 672.418,966	27	581.473,831 672.418,578	1.161
28	581.477,654 672.430,479	29	581.480,273 672.438,43	8.371

** Lungimile segmentelor sunt determinate în planul de proiecție Stereo 70 și sunt rotunjite la 1 milimetru.

*** Distanța dintre puncte este formată din segmente cumulate ce sunt mai mici decât valoarea 1 milimetru.

**DATE DESPRE IMOBILUL NR. 13466**

Oficiul de Cadastru și Publicitate Imobiliară SUCEAVA
Biroul de Cadastru și Publicitate Imobiliară Gura Humorului

A. Partea I. Descrierea imobilului

TEREN Intravilan

Adresa: Loc. Dragoiesti, Str Aviator-Stefan-Poienar, Nr. 4, Jud. Suceava

Nr. Crt	Nr cadastral Nr. topografic	Suprafața* (mp)	Observații / Referințe
A1	30206	Din acte: 1.000 Masurata: 1.072	Sector cadastral:16 Teren imprejmuit;

Construcții

Crt	Nr cadastral Nr. topografic	Adresa	Observații / Referințe
A1.1		Loc. Dragoiesti, Str Aviator-Stefan-Poienar, Nr. 4, Jud. Suceava	Nr. niveluri:1; S. construita la sol:65 mp; S. construita desfasurata:65 mp; LOCUINTA
A1.2		Loc. Dragoiesti, Str Aviator-Stefan-Poienar, Nr. 4, Jud. Suceava	Nr. niveluri:1; S. construita la sol:91 mp; S. construita desfasurata:91 mp; ANEXA

B. Partea II. Proprietari și acte

Inscrieri privitoare la dreptul de proprietate și alte drepturi reale		Referințe
6053 / 08/09/2010		
Act Notarial nr. 2503, din 14/06/2006 emis de BNP OVIDIU BUSUIOC;		
B4	Intabulare, drept de PROPRIETATE, dobandit prin Conventie, cota actuala 1/1, cota initiala 1/1 1) BONDAR GABRIELA 2) BONDAR VIOREL , se noteaza lipsa CNP;	A1.1, A1.2
6055 / 08/09/2010		
Act Notarial nr. 5052, din 26/11/2007 emis de BNP OVIDIU BUSUIOC;		
B5	Intabulare, drept de PROPRIETATE, dobandit prin Conventie, cota actuala 1/1, cota initiala 1/1 1) BONDAR GABRIELA 2) BONDAR VIOREL , se noteaza lipsa CNP;	A1

C. Partea III. SARCINI .

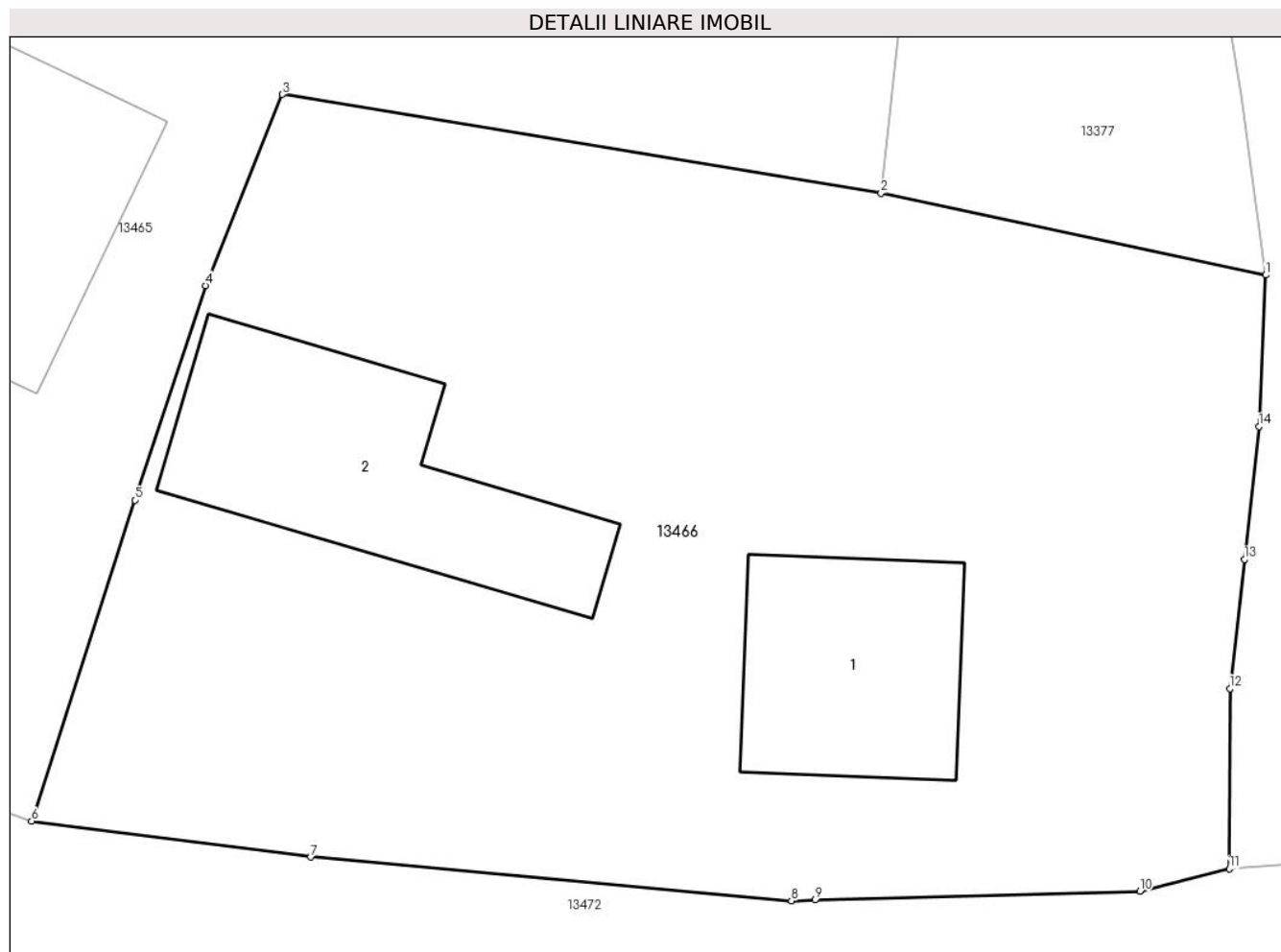
Inscrieri privind dezmembramintele dreptului de proprietate, drepturi reale de garanție și sarcini	Referințe
NU SUNT	

Anexa Nr. 1 La Partea I

Teren

Nr cadastral	Suprafața (mp)*	Observații / Referințe
30206	Din acte: 1.000 Masurata: 1.072	

* Suprafața este determinată în planul de proiecție Stereo 70.



Date referitoare la teren

Crt	Categorie folosință	Intra vilan	Suprafața (mp)	Tarla	Parcelă	Nr. topo	Observații / Referințe
1	curți constructii	DA	250	-	-	-	Imobil total imprejmuit
2	arabil	DA	822	-	-	-	

Date referitoare la construcții

Crt	Număr	Destinație construcție	Supraf. (mp)	Situație juridică	Observații / Referințe
A1.1		construcții de locuințe	65	Cu acte	Nr. niveluri:1; S. construita la sol:65 mp; S. construita desfasurata:65 mp; LOCUINTA
A1.2		construcții anexa	91	Cu acte	Nr. niveluri:1; S. construita la sol:91 mp; S. construita desfasurata:91 mp; ANEXA

Lungime Segmente

1) Valorile lungimilor segmentelor sunt obținute din proiecție în plan.

Punct început	X / Y	Punct sfârșit	X / Y	Lungime segment (** (m)
1	581.519,58 672.438,818	2	581.505,321 672.441,858	14.579
2	581.505,321 672.441,858	3	581.483,125 672.445,512	22.495

Punct început	X / Y	Punct sfârșit	X / Y	Lungime segment (** (m)
3	581.483,125 672.445,512	4	581.480,273 672.438,43	7.635
4	581.480,273 672.438,43	5	581.477,654 672.430,479	8.371
5	581.477,654 672.430,479	6	581.473,831 672.418,578	12.5
6	581.473,831 672.418,578	7	581.484,175 672.417,249	10.429
7	581.484,175 672.417,249	8	581.501,996 672.415,629	17.894
8	581.501,996 672.415,629	9	581.502,869 672.415,657	0.873
9	581.502,869 672.415,657	10	581.514,918 672.415,974	12.053
10	581.514,918 672.415,974	11	581.518,227 672.416,811	3.413
11	581.518,227 672.416,811	12	581.518,255 672.423,491	6.68
12	581.518,255 672.423,491	13	581.518,794 672.428,281	4.82
13	581.518,794 672.428,281	14	581.519,329 672.433,203	4.951
14	581.519,329 672.433,203	1	581.519,58 672.438,818	5.621

** Lungimile segmentelor sunt determinate în planul de proiecție Stereo 70 și sunt rotunjite la 1 milimetru.

*** Distanța dintre puncte este formată din segmente cumulate ce sunt mai mici decât valoarea 1 milimetru.

**DATE DESPRE IMOBILUL NR. 13467**

Oficiul de Cadastru și Publicitate Imobiliară SUCEAVA
Biroul de Cadastru și Publicitate Imobiliară Gura Humorului

A. Partea I. Descrierea imobilului

TEREN Intravilan

Adresa: Loc. Dragoiesti, Str Dragoi-Viteazul, Nr. 2, Jud. Suceava

Nr. Crt	Nr cadastral Nr. topografic	Suprafața* (mp)	Observații / Referințe
A1		2.012	Sector cadastral:16 Teren neimpregmuit;

Construcții

Crt	Nr cadastral Nr. topografic	Adresa	Observații / Referințe
A1.1		Loc. Dragoiesti, Str Dragoi-Viteazul, Nr. 2, Jud. Suceava	Nr. niveluri:1; S. construita la sol:81 mp; S. construita desfasurata:81 mp; LOCUINTA
A1.2		Loc. Dragoiesti, Str Dragoi-Viteazul, Nr. 2, Jud. Suceava	Nr. niveluri:1; S. construita la sol:81 mp; S. construita desfasurata:81 mp; ANEXA

B. Partea II. Proprietari și acte

Inscrieri privitoare la dreptul de proprietate și alte drepturi reale		Referințe
13467 / 18/03/2022		
Act Normativ nr. 7, din 13/03/1996 emis de PARLAMENTUL ROMANIEI;		
B1	Intabulare, drept de PROPRIETATE, dobandit prin Lege, cota actuala 1/1, cota initiala 1/1 1) NEIDENTIFICAT NEIDENTIFICAT	A1
Act Administrativ nr. 2100, din 14/03/2022 emis de PRIMARIA COMUNEI DRAGOIESTI;		
B2	Se noteaza posesia factica in favoarea lui 1) NACU VASILE 2) NACU ILEANA	A1
Act Administrativ nr. 2526, din 31/03/2022 emis de PRIMARIA COMUNEI DRAGOIESTI;		
B3	Intabulare, drept de PROPRIETATE, dobandit prin Lege, cota actuala 1/1, cota initiala 1/1 1) NACU VASILE 2) NACU ILEANA	A1.1, A1.2

C. Partea III. SARCINI .

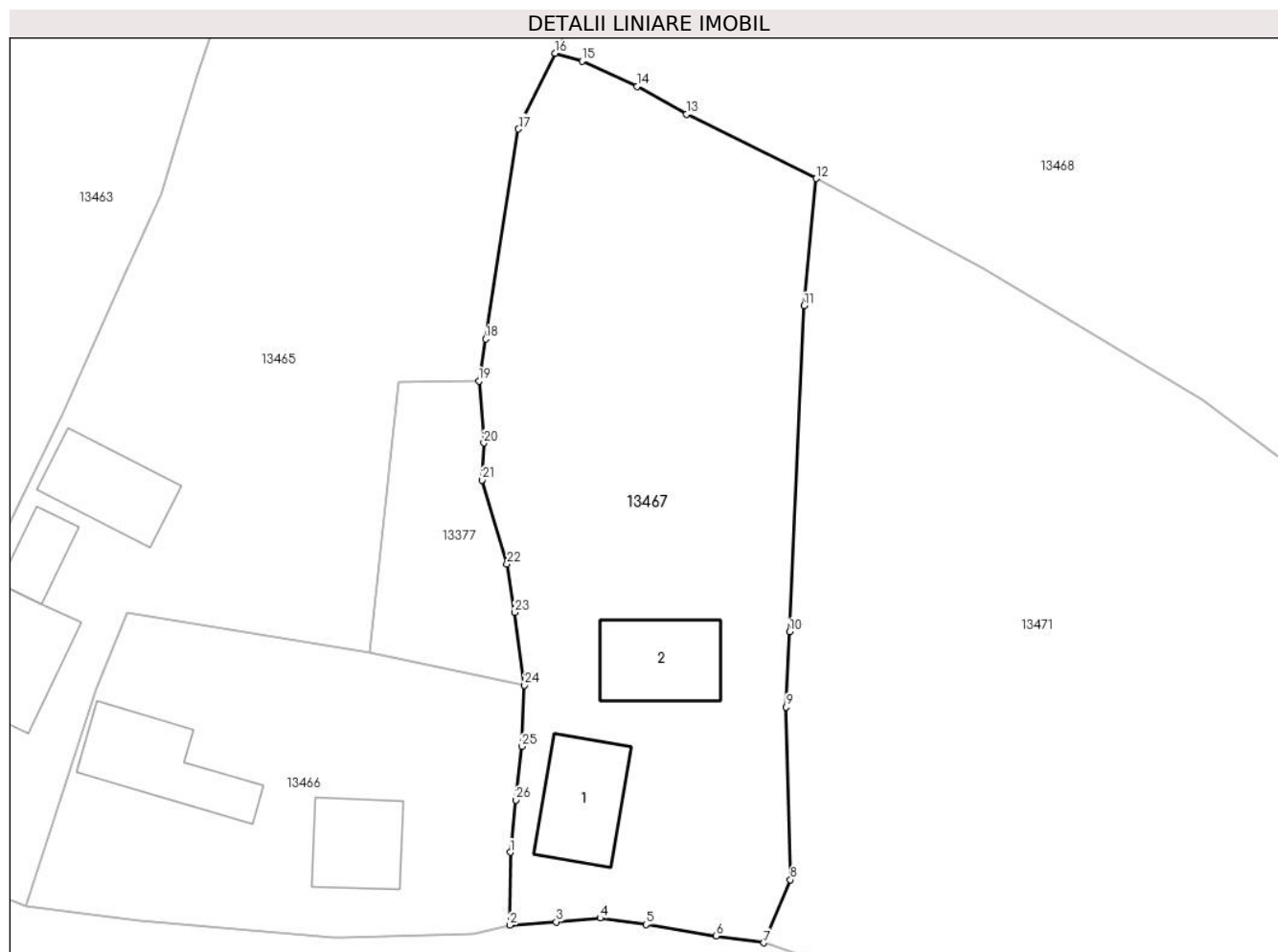
Inscrieri privind dezmembramintele dreptului de proprietate, drepturi reale de garanție și sarcini	Referințe
NU SUNT	

Anexa Nr. 1 La Partea I

Teren

Nr cadastral	Suprafața (mp)*	Observații / Referințe
	2.012	

* Suprafața este determinată în planul de proiecție Stereo 70.



Date referitoare la teren

Crt	Categorie folosință	Intravilan	Suprafața (mp)	Tarla	Parcelă	Nr. topo	Observații / Referințe
1	curți constructii	DA	656	-	-	-	
2	arabil	DA	1.356	-	-	-	

Date referitoare la construcții

Crt	Număr	Destinație construcție	Supraf. (mp)	Situație juridică	Observații / Referințe
A1.1		construcții de locuințe	81	Cu acte	Nr. niveluri:1; S. construita la sol:81 mp; S. construita desfasurata:81 mp; LOCUINTA
A1.2		construcții anexa	81	Cu acte	Nr. niveluri:1; S. construita la sol:81 mp; S. construita desfasurata:81 mp; ANEXA

Lungime Segmente

1) Valorile lungimilor segmentelor sunt obținute din proiecție în plan.

Punct început	X / Y	Punct sfârșit	X / Y	Lungime segment (** (m))
1	581.518,255 672.423,491	2	581.518,227 672.416,811	6.68
3	581.522,478 672.417,112	4	581.526,504 672.417,459	4.041

Punct început	X / Y	Punct sfârșit	X / Y	Lungime segment (** (m))
2	581.518,227 672.416,811	3	581.522,478 672.417,112	4.262
4	581.526,504 672.417,459	5	581.530,74 672.416,871	4.277

Punct început	X / Y	Punct sfârșit	X / Y	Lungime segment (** (m)
5	581.530,74 672.416,871	6	581.537,137 672.415,832	6.481
7	581.541,541 672.415,195	8	581.543,982 672.420,959	6.26
9	581.543,592 672.436,816	10	581.543,885 672.443,72	6.91
11	581.545,235 672.473,622	12	581.546,352 672.485,283	11.714
13	581.534,431 672.491,168	14	581.529,909 672.493,732	5.198
15	581.524,841 672.496,049	16	581.522,401 672.496,777	2.546
17	581.519,022 672.489,823	18	581.515,985 672.470,576	19.485
19	581.515,393 672.466,724	20	581.515,838 672.461,027	5.714
21	581.515,662 672.457,637	22	581.517,967 672.449,936	8.039
23	581.518,675 672.445,494	24	581.519,58 672.438,818	6.737
25	581.519,329 672.433,203	26	581.518,794 672.428,281	4.951

Punct început	X / Y	Punct sfârșit	X / Y	Lungime segment (** (m)
6	581.537,137 672.415,832	7	581.541,541 672.415,195	4.45
8	581.543,982 672.420,959	9	581.543,592 672.436,816	15.862
10	581.543,885 672.443,72	11	581.545,235 672.473,622	29.932
12	581.546,352 672.485,283	13	581.534,431 672.491,168	13.294
14	581.529,909 672.493,732	15	581.524,841 672.496,049	5.573
16	581.522,401 672.496,777	17	581.519,022 672.489,823	7.731
18	581.515,985 672.470,576	19	581.515,393 672.466,724	3.897
20	581.515,838 672.461,027	21	581.515,662 672.457,637	3.395
22	581.517,967 672.449,936	23	581.518,675 672.445,494	4.498
24	581.519,58 672.438,818	25	581.519,329 672.433,203	5.621
26	581.518,794 672.428,281	1	581.518,255 672.423,491	4.82

** Lungimile segmentelor sunt determinate în planul de proiecție Stereo 70 și sunt rotunjite la 1 milimetru.

*** Distanța dintre puncte este formată din segmente cumulate ce sunt mai mici decât valoarea 1 milimetru.

**DATE DESPRE IMOBILUL NR. 13468**

Oficiul de Cadastru și Publicitate Imobiliară SUCEAVA
Biroul de Cadastru și Publicitate Imobiliară Gura Humorului

A. Partea I. Descrierea imobilului

TEREN Intravilan

Adresa: Loc. Dragoiesti, Str Dragoi-Viteazul, Nr. 146, Jud. Suceava

Nr. Crt	Nr cadastral Nr. topografic	Suprafața* (mp)	Observații / Referințe
A1		5.324	Sector cadastral:16 Teren neimprejmit;

B. Partea II. Proprietari și acte

Inscrieri privitoare la dreptul de proprietate și alte drepturi reale		Referințe
13468 / 18/03/2022		
Act Normativ nr. 7, din 13/03/1996 emis de PARLAMENTUL ROMANIEI;		
B1	Inscrierea provizorie, drept de PROPRIETATE, dobandit prin Lege, cota actuala 1/1, cota initiala 1/1 1) COMUNA DRAGOIESTI, CIF:4441190	A1

C. Partea III. SARCINI .

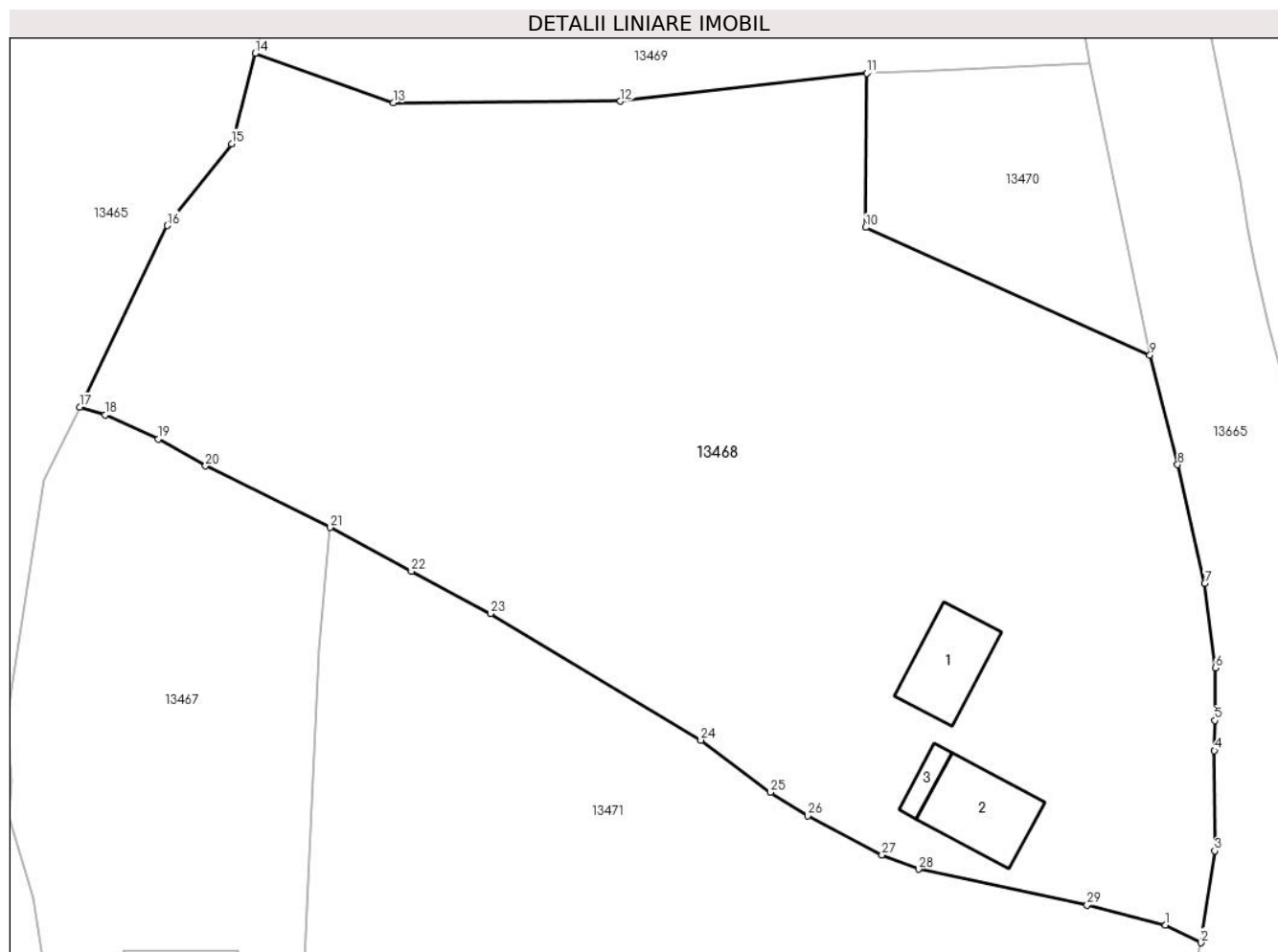
Inscrieri privind dezmembramintele dreptului de proprietate, drepturi reale de garanție și sarcini	Referințe
NU SUNT	

Anexa Nr. 1 La Partea I

Teren

Nr cadastral	Suprafața (mp)*	Observații / Referințe
	5.324	

* Suprafața este determinată în planul de proiecție Stereo 70.



Date referitoare la teren

Crt	Categorie folosință	Intravilan	Suprafața (mp)	Tarla	Parcelă	Nr. topo	Observații / Referințe
1	curți constructii	DA	762	-	-	-	
2	arabil	DA	4.562	-	-	-	

Date referitoare la construcții

Crt	Număr	Destinație construcție	Supraf. (mp)	Situație juridică	Observații / Referințe
A1.1		construcții de locuințe	64	Fara acte	Nr. niveluri:1; S. construita la sol:64 mp; S. construita desfasurata:64 mp; LOCUINTA
A1.2		construcții anexa	73	Fara acte	Nr. niveluri:1; S. construita la sol:73 mp; S. construita desfasurata:73 mp; ANEXA
A1.3		construcții anexa	14	Fara acte	Nr. niveluri:1; S. construita la sol:14 mp; S. construita desfasurata:14 mp; ANEXA

Lungime Segmente

1) Valorile lungimilor segmentelor sunt obținute din proiecție în plan.

Punct început	X / Y	Punct sfârșit	X / Y	Lungime segment (** (m))
1	581.626,255 672.447,275	2	581.629,636 672.445,576	3.784

Punct început	X / Y	Punct sfârșit	X / Y	Lungime segment (** (m))
2	581.629,636 672.445,576	3	581.630,975 672.454,357	8.883

Punct început	X / Y	Punct sfârșit	X / Y	Lungime segment (** (m)
3	581.630,975 672.454,357	4	581.630,948 672.463,933	9.576
5	581.630,985 672.466,826	6	581.631,048 672.471,847	5.021
7	581.630,009 672.479,941	8	581.627,434 672.491,285	11.633
9	581.624,774 672.501,755	10	581.597,588 672.513,961	29.8
11	581.597,669 672.528,698	12	581.574,119 672.526,024	23.701
13	581.552,414 672.525,879	14	581.539,197 672.530,612	14.039
15	581.536,928 672.521,958	16	581.530,762 672.514,135	9.961
17	581.522,401 672.496,777	18	581.524,841 672.496,049	2.546
19	581.529,909 672.493,732	20	581.534,431 672.491,168	5.198
21	581.546,352 672.485,283	22	581.554,119 672.481,077	8.833
23	581.561,7 672.477,047	24	581.581,818 672.464,943	23.479
25	581.588,454 672.459,948	26	581.592,038 672.457,702	4.23
27	581.599,14 672.453,967	28	581.602,634 672.452,604	3.75
29	581.618,773 672.449,168	1	581.626,255 672.447,275	7.718

Punct început	X / Y	Punct sfârșit	X / Y	Lungime segment (** (m)
4	581.630,948 672.463,933	5	581.630,985 672.466,826	2.893
6	581.631,048 672.471,847	7	581.630,009 672.479,941	8.16
8	581.627,434 672.491,285	9	581.624,774 672.501,755	10.803
10	581.597,588 672.513,961	11	581.597,669 672.528,698	14.737
12	581.574,119 672.526,024	13	581.552,414 672.525,879	21.705
14	581.539,197 672.530,612	15	581.536,928 672.521,958	8.947
16	581.530,762 672.514,135	17	581.522,401 672.496,777	19.267
18	581.524,841 672.496,049	19	581.529,909 672.493,732	5.573
20	581.534,431 672.491,168	21	581.546,352 672.485,283	13.294
22	581.554,119 672.481,077	23	581.561,7 672.477,047	8.586
24	581.581,818 672.464,943	25	581.588,454 672.459,948	8.306
26	581.592,038 672.457,702	27	581.599,14 672.453,967	8.024
28	581.602,634 672.452,604	29	581.618,773 672.449,168	16.501

** Lungimile segmentelor sunt determinate în planul de proiecție Stereo 70 și sunt rotunjite la 1 milimetru.

*** Distanța dintre puncte este formată din segmente cumulate ce sunt mai mici decât valoarea 1 milimetru.

**DATE DESPRE IMOBILUL NR. 13469**

Oficiul de Cadastru și Publicitate Imobiliară SUCEAVA
 Biroul de Cadastru și Publicitate Imobiliară Gura Humorului

A. Partea I. Descrierea imobilului

TEREN Intravilan

Adresa: Loc. Dragoiesti, Str Dragoi-Viteazul, Nr. 144, Jud. Suceava

Nr. Crt	Nr cadastral Nr. topografic	Suprafața* (mp)	Observații / Referințe
A1		2.809	Sector cadastral:16 Teren neimprejmuit;

B. Partea II. Proprietari și acte

Inscrieri privitoare la dreptul de proprietate și alte drepturi reale		Referințe
13469 / 18/03/2022		
Act Normativ nr. 7, din 13/03/1996 emis de PARLAMENTUL ROMANIEI;		
B1	Inscrierea provizorie, drept de PROPRIETATE, dobandit prin Lege, cota actuala 1/1, cota initiala 1/1 1) COMUNA DRAGOIESTI, CIF:4441190	A1

C. Partea III. SARCINI .

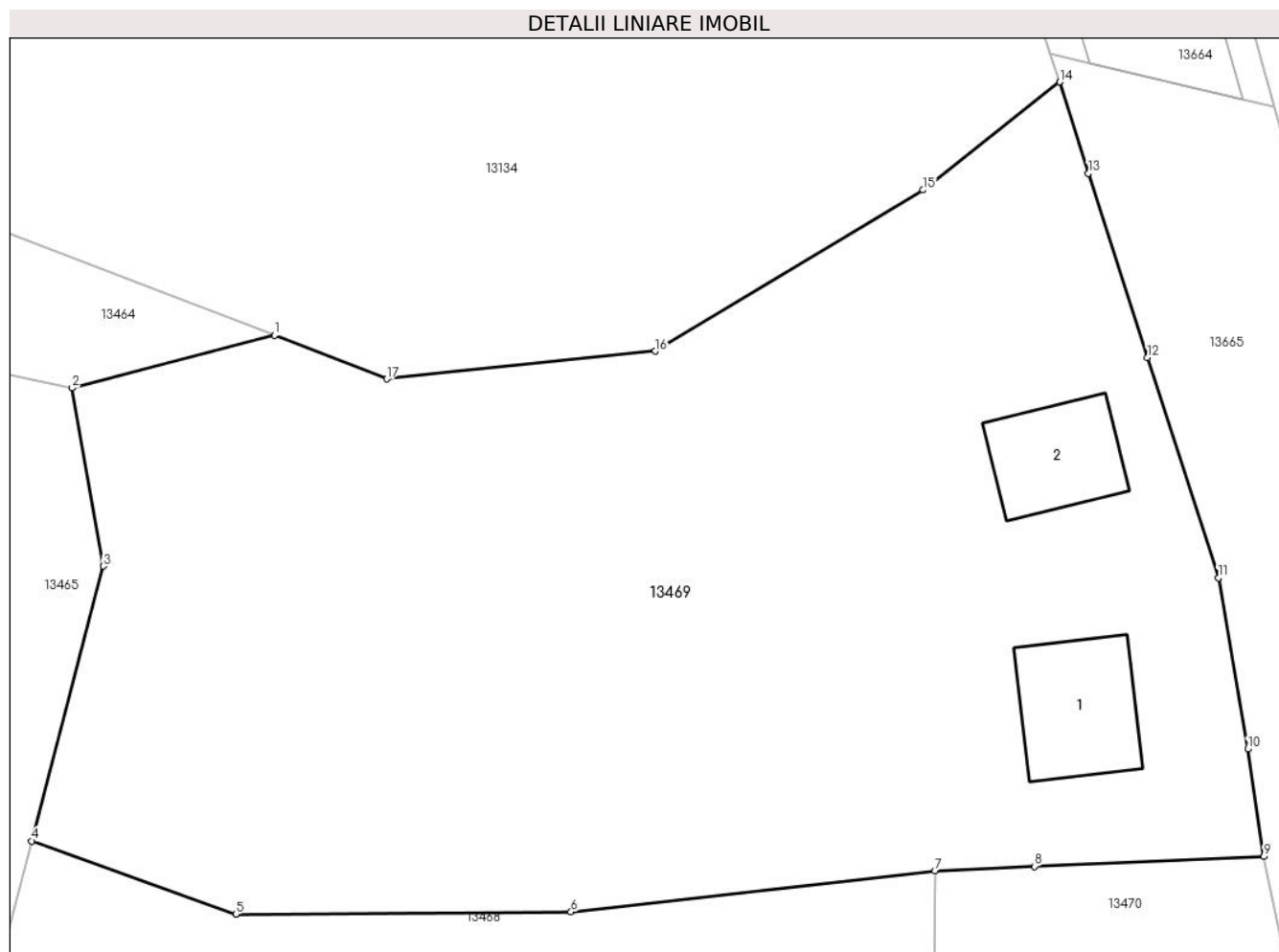
Inscrieri privind dezmembramintele dreptului de proprietate, drepturi reale de garanție și sarcini	Referințe
NU SUNT	

Anexa Nr. 1 La Partea I

Teren

Nr cadastral	Suprafața (mp)*	Observații / Referințe
	2.809	

* Suprafața este determinată în planul de proiecție Stereo 70.



Date referitoare la teren

Crt	Categorie folosință	Intravilan	Suprafața (mp)	Tarla	Parcelă	Nr. topo	Observații / Referințe
1	curți constructii	DA	407	-	-	-	
2	arabil	DA	2.402	-	-	-	

Date referitoare la construcții

Crt	Număr	Destinație construcție	Supraf. (mp)	Situație juridică	Observații / Referințe
A1.1		construcții de locuințe	65	Fara acte	Nr. niveluri:1; S. construita la sol:65 mp; S. construita desfasurata:65 mp; LOCUINTA
A1.2		construcții anexa	53	Fara acte	Nr. niveluri:1; S. construita la sol:53 mp; S. construita desfasurata:53 mp; ANEXA

Lungime Segmente

1) Valorile lungimilor segmentelor sunt obținute din proiecție în plan.

Punct început	X / Y	Punct sfârșit	X / Y	Lungime segment (** (m)
1	581.554,913 672.563,329	2	581.541,801 672.559,916	13.549
2	581.541,801 672.559,916	3	581.543,856 672.548,387	11.711

Punct început	X / Y	Punct sfârșit	X / Y	Lungime segment (** (m)
3	581.543,856 672.548,387	4	581.539,197 672.530,612	18.375
4	581.539,197 672.530,612	5	581.552,414 672.525,879	14.039
5	581.552,414 672.525,879	6	581.574,119 672.526,024	21.705
6	581.574,119 672.526,024	7	581.597,669 672.528,698	23.701
7	581.597,669 672.528,698	8	581.604,128 672.528,973	6.465
8	581.604,128 672.528,973	9	581.618,96 672.529,605	14.845
9	581.618,96 672.529,605	10	581.617,932 672.536,561	7.032
10	581.617,932 672.536,561	11	581.616,02 672.547,635	11.238
11	581.616,02 672.547,635	12	581.611,433 672.561,898	14.982
12	581.611,433 672.561,898	13	581.607,601 672.573,81	12.513
13	581.607,601 672.573,81	14	581.605,748 672.579,721	6.195
14	581.605,748 672.579,721	15	581.596,92 672.572,726	11.263
15	581.596,92 672.572,726	16	581.579,552 672.562,298	20.258
16	581.579,552 672.562,298	17	581.562,178 672.560,5	17.467
17	581.562,178 672.560,5	1	581.554,913 672.563,329	7.796

** Lungimile segmentelor sunt determinate în planul de proiecție Stereo 70 și sunt rotunjite la 1 milimetru.

*** Distanța dintre puncte este formată din segmente cumulate ce sunt mai mici decât valoarea 1 milimetru.

**DATE DESPRE IMOBILUL NR. 13470**

Oficiul de Cadastru și Publicitate Imobiliară SUCEAVA
Biroul de Cadastru și Publicitate Imobiliară Gura Humorului

A. Partea I. Descrierea imobilului

TEREN Intravilan

Adresa: Loc. Dragoiesti, Str Dragoi-Viteazul, Jud. Suceava

Nr. Crt	Nr cadastral Nr. topografic	Suprafața* (mp)	Observații / Referințe
A1	30144	500	Sector cadastral:16 Teren neimprejmuit;

B. Partea II. Proprietari și acte

Inscrieri privitoare la dreptul de proprietate și alte drepturi reale		Referințe
13894 / 14/11/2013		
Act Notarial nr. 3893, din 12/11/2013 emis de BIN Ivascu Adela;		
B5	Intabulare, drept de PROPRIETATE, dobandit prin Conventie, cota actuala 1/1, cota initiala 1/1	A1
1) BISERICA LUI DUMNEZEU APOSTOLICA PENTICOSTALA'SPERANTA 'SUCEAVA, CIF:9720870		

C. Partea III. SARCINI .

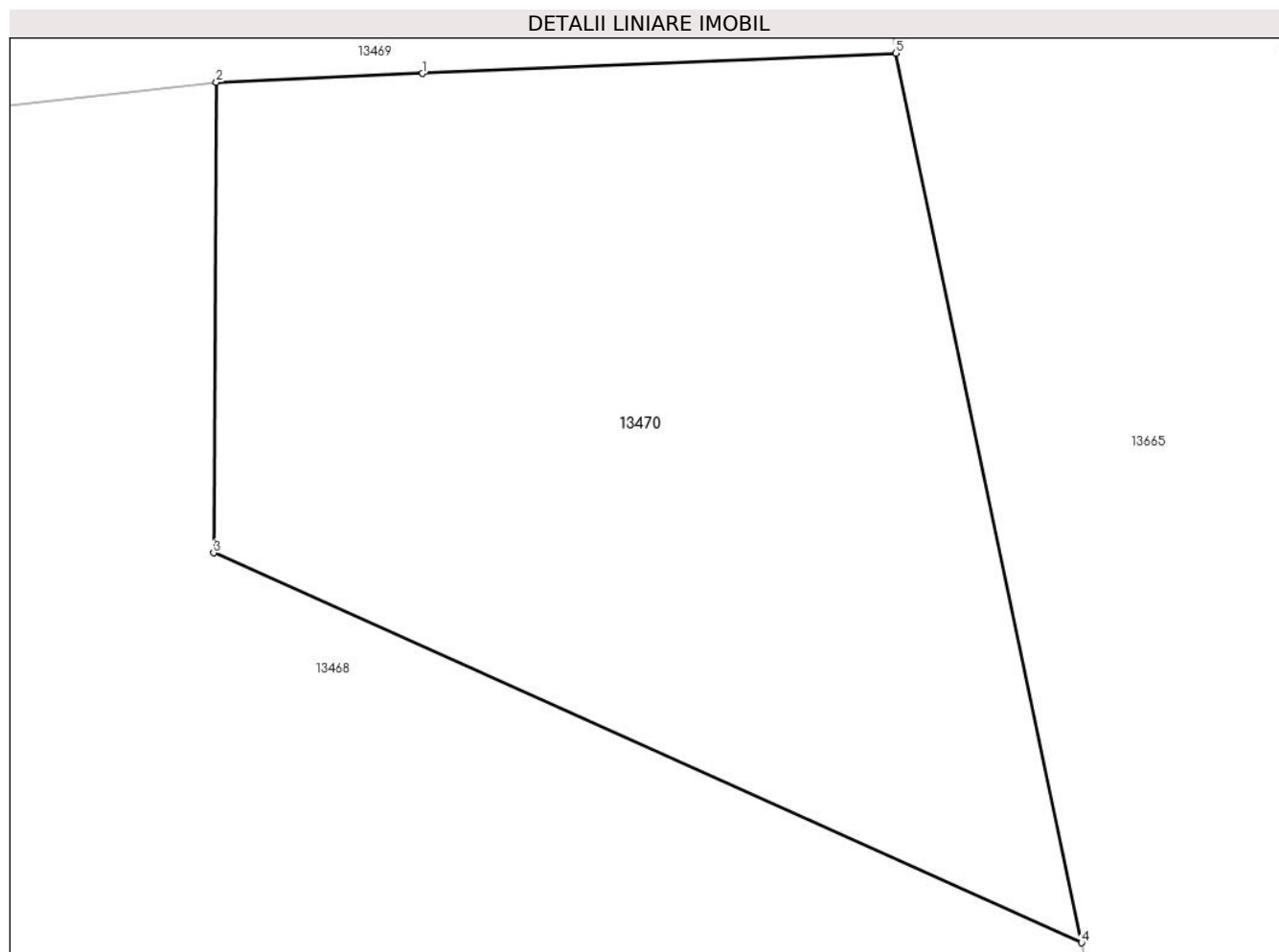
Inscrieri privind dezmembramintele dreptului de proprietate, drepturi reale de garanție și sarcini	Referințe
NU SUNT	

Anexa Nr. 1 La Partea I

Teren

Nr cadastral	Suprafața (mp)*	Observații / Referințe
30144	500	

* Suprafața este determinată în planul de proiecție Stereo 70.



Date referitoare la teren

Crt	Categorie folosință	Intravilan	Suprafața (mp)	Tarla	Parcelă	Nr. topo	Observații / Referințe
1	arabil	DA	500	-	-	-	

Lungime Segmente

1) Valorile lungimilor segmentelor sunt obținute din proiecție în plan.

Punct început	X / Y	Punct sfârșit	X / Y	Lungime segment (** (m)
1	581.604,128 672.528,973	2	581.597,669 672.528,698	6.465
2	581.597,669 672.528,698	3	581.597,588 672.513,961	14.737
3	581.597,588 672.513,961	4	581.624,774 672.501,755	29.8
4	581.624,774 672.501,755	5	581.618,96 672.529,605	28.45
5	581.618,96 672.529,605	1	581.604,128 672.528,973	14.845

**** Lungimile segmentelor sunt determinate în planul de proiecție Stereo 70 și sunt rotunjite la 1 milimetru.**

***** Distanța dintre puncte este formată din segmente cumulate ce sunt mai mici decât valoarea 1 milimetru.**

**DATE DESPRE IMOBILUL NR. 13471**

Oficiul de Cadastru și Publicitate Imobiliară SUCEAVA
 Biroul de Cadastru și Publicitate Imobiliară Gura Humorului

A. Partea I. Descrierea imobilului

TEREN Intravilan

Adresa: Loc. Dragoiesti, Str Dragoi-Viteazul, Nr. 148, Jud. Suceava

Nr. Crt	Nr cadastral Nr. topografic	Suprafața* (mp)	Observații / Referințe
A1	30828	Din acte: 5.150 Masurata: 5.130	Sector cadastral:16 Teren imprejmuit;

Construcții

Crt	Nr cadastral Nr. topografic	Adresa	Observații / Referințe
A1.1		Loc. Dragoiesti, Str Dragoi-Viteazul, Nr. 148, Jud. Suceava	Nr. niveluri:1; S. construita la sol:89 mp; S. construita desfasurata:89 mp; LOCUINTA

B. Partea II. Proprietari și acte

Inscrieri privitoare la dreptul de proprietate și alte drepturi reale		Referințe
11068 / 02/10/2015		
Hotarare Judecatoreasca nr. 647, din 24/06/2015 emis de Judecatoria Gura Humorului;		
B1	Intabulare, drept de PROPRIETATE, dobandit prin Hotarare Judecatoreasca, cota actuala 1/1, cota initiala 1/1 1) BONDAR GHEORGHE 2) BONDAR RODICA DOINA, se noteaza lipsa CNP;	A1, A1.1

C. Partea III. SARCINI .

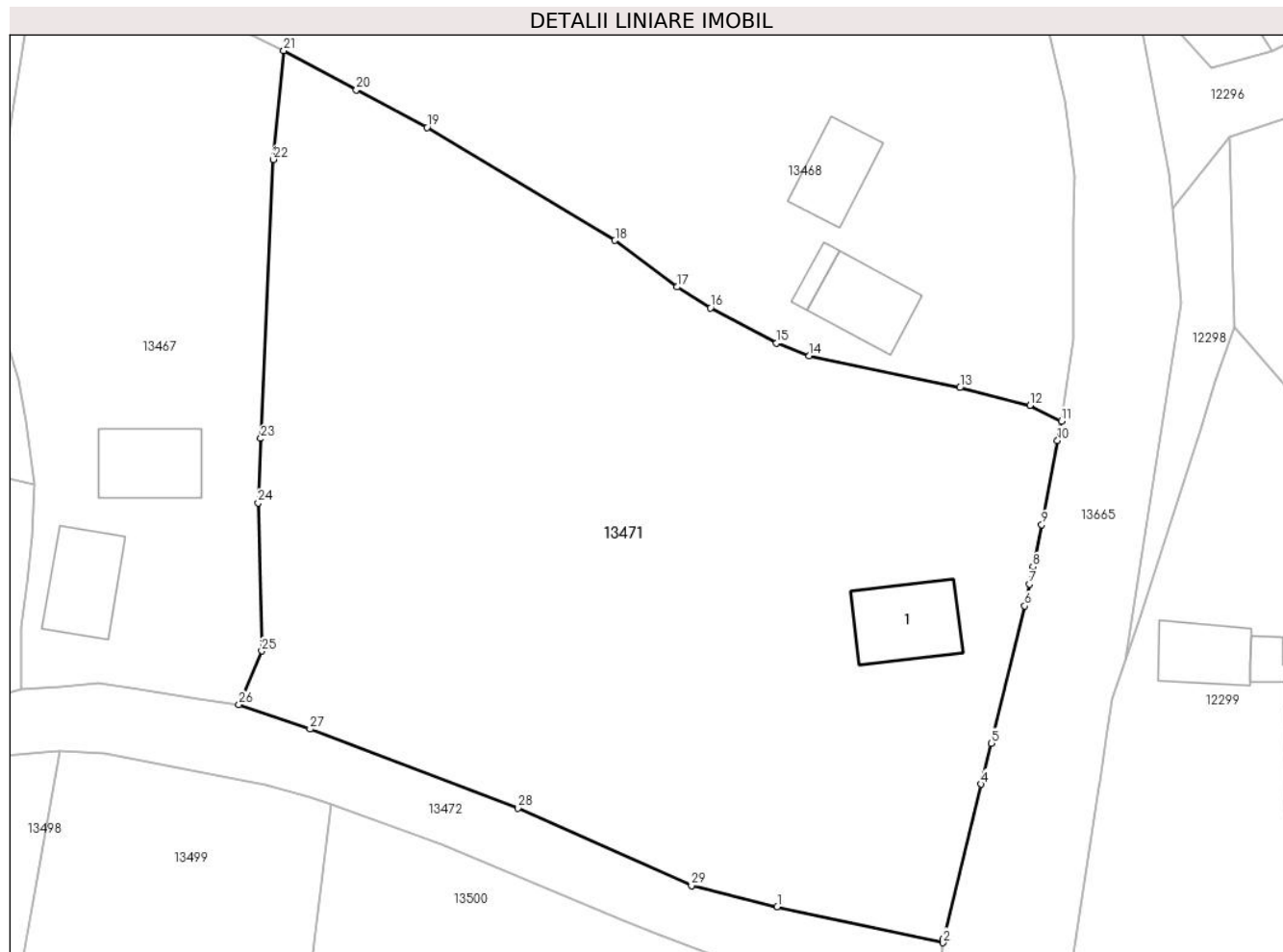
Inscrieri privind dezmembramintele dreptului de proprietate, drepturi reale de garanție și sarcini	Referințe
NU SUNT	

Anexa Nr. 1 La Partea I

Teren

Nr cadastral	Suprafața (mp)*	Observații / Referințe
30828	Din acte: 5.150 Masurata: 5.130	

* Suprafața este determinată în planul de proiecție Stereo 70.



Date referitoare la teren

Crt	Categorie folosință	Intra vilan	Suprafața (mp)	Tarla	Parcelă	Nr. topo	Observații / Referințe
1	curți constructii	DA	800	-	-	-	
2	arabil	DA	4.330	-	-	-	

Date referitoare la construcții

Crt	Număr	Destinație construcție	Supraf. (mp)	Situație juridică	Observații / Referințe
A1.1		construcții de locuințe	89	Cu acte	Nr. niveluri:1; S. construita la sol:89 mp; S. construita desfasurata:89 mp; LOCUINTA

Lungime Segmente

1) Valorile lungimilor segmentelor sunt obținute din proiecție în plan.

Punct început	X / Y	Punct sfârșit	X / Y	Lungime segment (** (m))
1	581.599,205 672.393,566	2	581.616,937 672.389,696	18.149
3	581.616,978 672.390,164	4	581.621,036 672.406,679	17.006

Punct început	X / Y	Punct sfârșit	X / Y	Lungime segment (** (m))
2	581.616,937 672.389,696	3	581.616,978 672.390,164	0.47
4	581.621,036 672.406,679	5	581.622,115 672.411,072	4.524

Punct început	X / Y	Punct sfârșit	X / Y	Lungime segment (** (m)
5	581.622,115 672.411,072	6	581.625,695 672.425,776	15.134
7	581.626,192 672.428,126	8	581.626,582 672.429,972	1.887
9	581.627,535 672.434,48	10	581.629,217 672.443,508	9.183
11	581.629,636 672.445,576	12	581.626,255 672.447,275	3.784
13	581.618,773 672.449,168	14	581.602,634 672.452,604	16.501
15	581.599,14 672.453,967	16	581.592,038 672.457,702	8.024
17	581.588,454 672.459,948	18	581.581,818 672.464,943	8.306
19	581.561,7 672.477,047	20	581.554,119 672.481,077	8.586
21	581.546,352 672.485,283	22	581.545,235 672.473,622	11.714
23	581.543,885 672.443,72	24	581.543,592 672.436,816	6.91
25	581.543,982 672.420,959	26	581.541,541 672.415,195	6.26
27	581.549,151 672.412,587	28	581.571,442 672.404,139	23.838
29	581.590,01 672.395,82	1	581.599,205 672.393,566	9.467

Punct început	X / Y	Punct sfârșit	X / Y	Lungime segment (** (m)
6	581.625,695 672.425,776	7	581.626,192 672.428,126	2.402
8	581.626,582 672.429,972	9	581.627,535 672.434,48	4.608
10	581.629,217 672.443,508	11	581.629,636 672.445,576	2.11
12	581.626,255 672.447,275	13	581.618,773 672.449,168	7.718
14	581.602,634 672.452,604	15	581.599,14 672.453,967	3.75
16	581.592,038 672.457,702	17	581.588,454 672.459,948	4.23
18	581.581,818 672.464,943	19	581.561,7 672.477,047	23.479
20	581.554,119 672.481,077	21	581.546,352 672.485,283	8.833
22	581.545,235 672.473,622	23	581.543,885 672.443,72	29.932
24	581.543,592 672.436,816	25	581.543,982 672.420,959	15.862
26	581.541,541 672.415,195	27	581.549,151 672.412,587	8.044
28	581.571,442 672.404,139	29	581.590,01 672.395,82	20.346

** Lungimile segmentelor sunt determinate în planul de proiecție Stereo 70 și sunt rotunjite la 1 milimetru.

*** Distanța dintre puncte este formată din segmente cumulate ce sunt mai mici decât valoarea 1 milimetru.

**DATE DESPRE IMOBILUL NR. 13472**

Oficiul de Cadastru și Publicitate Imobiliară SUCEAVA
Biroul de Cadastru și Publicitate Imobiliară Gura Humorului

A. Partea I. Descrierea imobilului

TEREN Intravilan

Adresa: Loc. Dragoiesti, Str Aviator-Stefan-Poienar, Jud. Suceava

Nr. Crt	Nr cadastral Nr. topografic	Suprafața* (mp)	Observații / Referințe
A1	32745	1.700	Sector cadastral:16 Teren neimprejmuit;

B. Partea II. Proprietari și acte

Inscrieri privitoare la dreptul de proprietate și alte drepturi reale		Referințe
16093 / 02/12/2020		
Act Normativ nr. 1357, din 27/12/2001 emis de GUVERNUL ROMANIEI (act administrativ nr adeverinta nr. 8584 din 25.11.2020, emis de Primaria Comunei Dragoiesti);		
B1	Intabulare, drept de PROPRIETATE, dobandit prin Lege, cota actuala 1/1, cota initiala 1/1 1) COMUNA DRAGOIESTI , CIF:4441190, DOMENIU PUBLIC;	A1

C. Partea III. SARCINI .

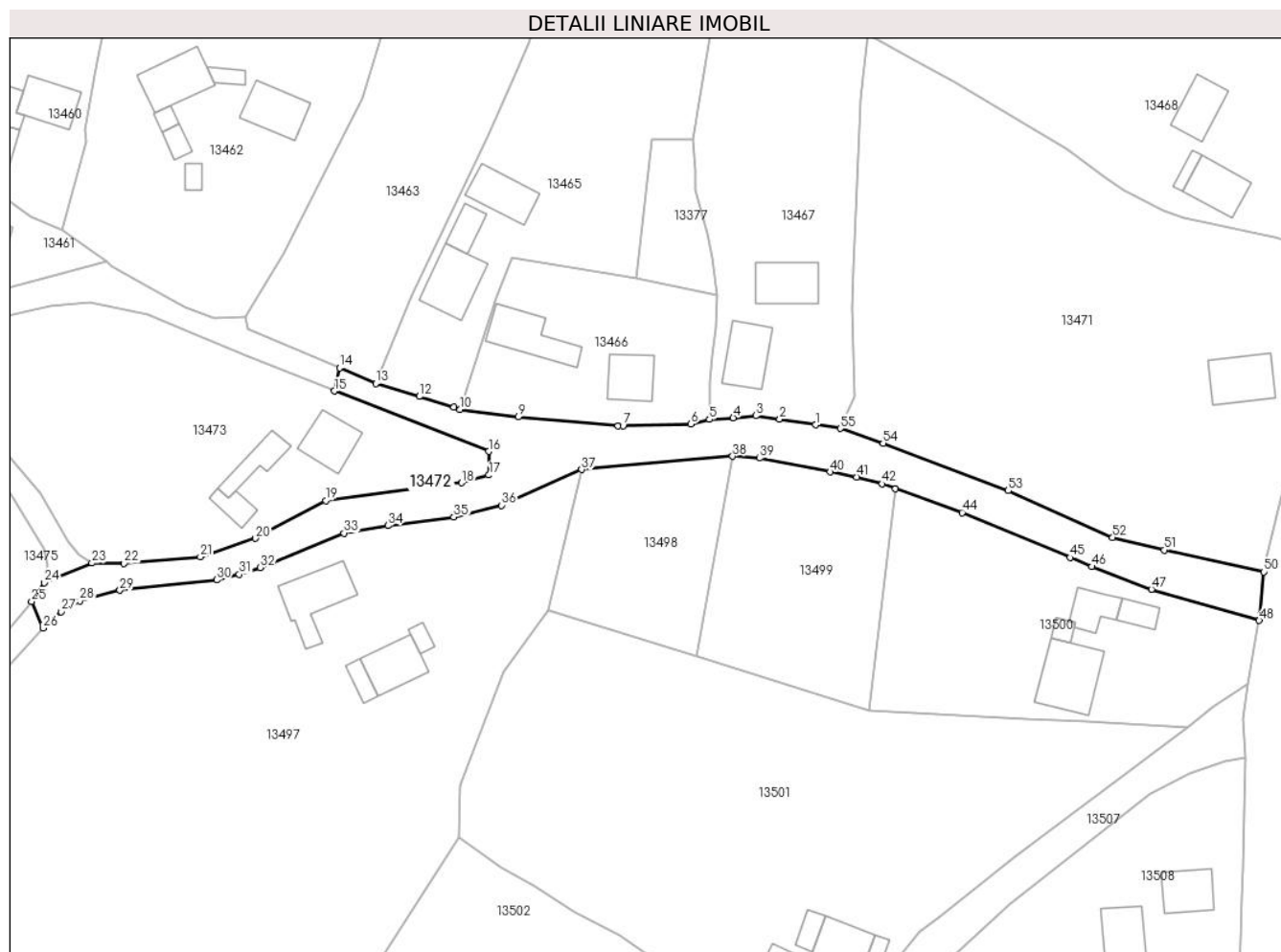
Inscrieri privind dezmembramintele dreptului de proprietate, drepturi reale de garanție și sarcini	Referințe
NU SUNT	

Anexa Nr. 1 La Partea I

Teren

Nr cadastral	Suprafața (mp)*	Observații / Referințe
32745	1.700	

* Suprafața este determinată în planul de proiecție Stereo 70.



Date referitoare la teren

Crt	Categorie folosință	Intravilan	Suprafața (mp)	Tarla	Parcelă	Nr. topo	Observații / Referințe
1	drum	DA	1.700	-	-	-	

Lungime Segmente

1) Valorile lungimilor segmentelor sunt obținute din proiecție în plan.

Punct început	X / Y	Punct sfârșit	X / Y	Lungime segment	Punct început	X / Y	Punct sfârșit	X / Y	Lungime segment	Punct început	X / Y	Punct sfârșit	X / Y	Lungime segment
1	581.537,137 672.415,832	2	581.530,74 672.416,871	6.481	2	581.530,74 672.416,871	3	581.526,504 672.417,459	4.277	3	581.526,504 672.417,459	4	581.522,478 672.417,112	4.041
4	581.522,478 672.417,112	5	581.518,227 672.416,811	4.262	5	581.518,227 672.416,811	6	581.514,918 672.415,974	3.413	6	581.514,918 672.415,974	7	581.502,869 672.415,657	12.053
7	581.502,869 672.415,657	8	581.501,996 672.415,629	0.873	8	581.501,996 672.415,629	9	581.484,175 672.417,249	17.894	9	581.484,175 672.417,249	10	581.473,831 672.418,578	10.429
10	581.473,831 672.418,578	11	581.472,737 672.418,966	1.161	11	581.472,737 672.418,966	12	581.466,591 672.420,888	6.44	12	581.466,591 672.420,888	13	581.458,847 672.423,198	8.081
13	581.458,847 672.423,198	14	581.452,4 672.425,98	7.022	14	581.452,4 672.425,98	15	581.451,49 672.421,86	4.219	15	581.451,49 672.421,86	16	581.478,94 672.411,11	29.48
16	581.478,94 672.411,11	17	581.479,02 672.406,92	4.191	17	581.479,02 672.406,92	18	581.474,14 672.405,52	5.077	18	581.474,14 672.405,52	19	581.449,93 672.402,37	24.414

Punct început	X / Y	Punct sfârșit	X / Y	Lungime segment	Punct început	X / Y	Punct sfârșit	X / Y	Lungime segment	Punct început	X / Y	Punct sfârșit	X / Y	Lungime segment
19	581.449,93 672.402,37	20	581.437,44 672.395,66	14.178	20	581.437,44 672.395,66	21	581.427,63 672.392,36	10.35	21	581.427,63 672.392,36	22	581.414,05 672.391,19	13.63
22	581.414,05 672.391,19	23	581.408,32 672.391,25	5.73	23	581.408,32 672.391,25	24	581.399,79 672.387,78	9.209	24	581.399,79 672.387,78	25	581.397,58 672.384,42	4.022
25	581.397,58 672.384,42	26	581.399,65 672.379,68	5.172	26	581.399,65 672.379,68	27	581.402,86 672.382,6	4.339	27	581.402,86 672.382,6	28	581.406,14 672.384,54	3.811
28	581.406,14 672.384,54	29	581.413,31 672.386,4	7.407	29	581.413,31 672.386,4	30	581.430,53 672.388,25	17.319	30	581.430,53 672.388,25	31	581.434,55 672.389,24	4.14
31	581.434,55 672.389,24	32	581.438,31 672.390,44	3.947	32	581.438,31 672.390,44	33	581.453,18 672.396,59	16.092	33	581.453,18 672.396,59	34	581.461,03 672.397,93	7.964
34	581.461,03 672.397,93	35	581.472,75 672.399,45	11.818	35	581.472,75 672.399,45	36	581.481,24 672.401,53	8.741	36	581.481,24 672.401,53	37	581.495,52 672.407,88	15.628
37	581.495,52 672.407,88	38	581.522,36 672.410,26	26.945	38	581.522,36 672.410,26	39	581.527,16 672.409,92	4.812	39	581.527,16 672.409,92	40	581.539,771 672.407,464	12.848
40	581.539,771 672.407,464	41	581.544,44 672.406,57	4.754	41	581.544,44 672.406,57	42	581.549,017 672.405,351	4.737	42	581.549,017 672.405,351	43	581.551,378 672.404,503	2.509
43	581.551,378 672.404,503	44	581.563,24 672.400,24	12.605	44	581.563,24 672.400,24	45	581.582,426 672.392,24	20.787	45	581.582,426 672.392,24	46	581.586,31 672.390,62	4.208
46	581.586,31 672.390,62	47	581.596,93 672.386,58	11.362	47	581.596,93 672.386,58	48	581.616,108 672.381,042	19.962	48	581.616,108 672.381,042	49	581.616,256 672.381,901	0.872
49	581.616,256 672.381,901	50	581.616,937 672.389,696	7.825	50	581.616,937 672.389,696	51	581.599,205 672.393,566	18.149	51	581.599,205 672.393,566	52	581.590,01 672.395,82	9.467
52	581.590,01 672.395,82	53	581.571,442 672.404,139	20.346	53	581.571,442 672.404,139	54	581.549,151 672.412,587	23.838	54	581.549,151 672.412,587	55	581.541,541 672.415,195	8.044
55	581.541,541 672.415,195	1	581.537,137 672.415,832	4.45										

** Lungimile segmentelor sunt determinate în planul de proiecție Stereo 70 și sunt rotunjite la 1 milimetru.

*** Distanța dintre puncte este formată din segmente cumulate ce sunt mai mici decât valoarea 1 milimetru.

**DATE DESPRE IMOBILUL NR. 13473**

Oficiul de Cadastru și Publicitate Imobiliară SUCEAVA
Biroul de Cadastru și Publicitate Imobiliară Gura Humorului

A. Partea I. Descrierea imobilului

TEREN Intravilan

Adresa: Loc. Dragoiesti, Str Aviator-Stefan-Poienar, Nr. 3, Jud. Suceava

Nr. Crt	Nr cadastral Nr. topografic	Suprafața* (mp)	Observații / Referințe
A1	30549	2.607	Sector cadastral:16 Teren neimprijmit;

Construcții

Crt	Nr cadastral Nr. topografic	Adresa	Observații / Referințe
A1.1	30549-C1	Loc. Dragoiesti, Str Aviator-Stefan-Poienar, Nr. 3, Jud. Suceava	Nr. niveluri:1; S. construita la sol:49 mp; S. construita desfasurata:49 mp; LOCUINTA
A1.2	30549-C2	Loc. Dragoiesti, Str Aviator-Stefan-Poienar, Nr. 3, Jud. Suceava	Nr. niveluri:1; S. construita la sol:70 mp; S. construita desfasurata:70 mp; ANEXA
A1.4	30549-C4	Loc. Dragoiesti, Str Aviator-Stefan-Poienar, Nr. 3, Jud. Suceava	Nr. niveluri:1; S. construita la sol:29 mp; S. construita desfasurata:29 mp; ANEXA

B. Partea II. Proprietari și acte

Inscrieri privitoare la dreptul de proprietate și alte drepturi reale		Referințe
13473 / 18/03/2022		
Act Normativ nr. 7, din 13/03/1996 emis de PARLAMENTUL ROMANIEI;		
B1	Inscrierea provizorie, drept de PROPRIETATE, dobandit prin Lege, cota actuala 1/1, cota initiala 1/1 1) COMUNA DRAGOIESTI , CIF:4441190	A1

C. Partea III. SARCINI .

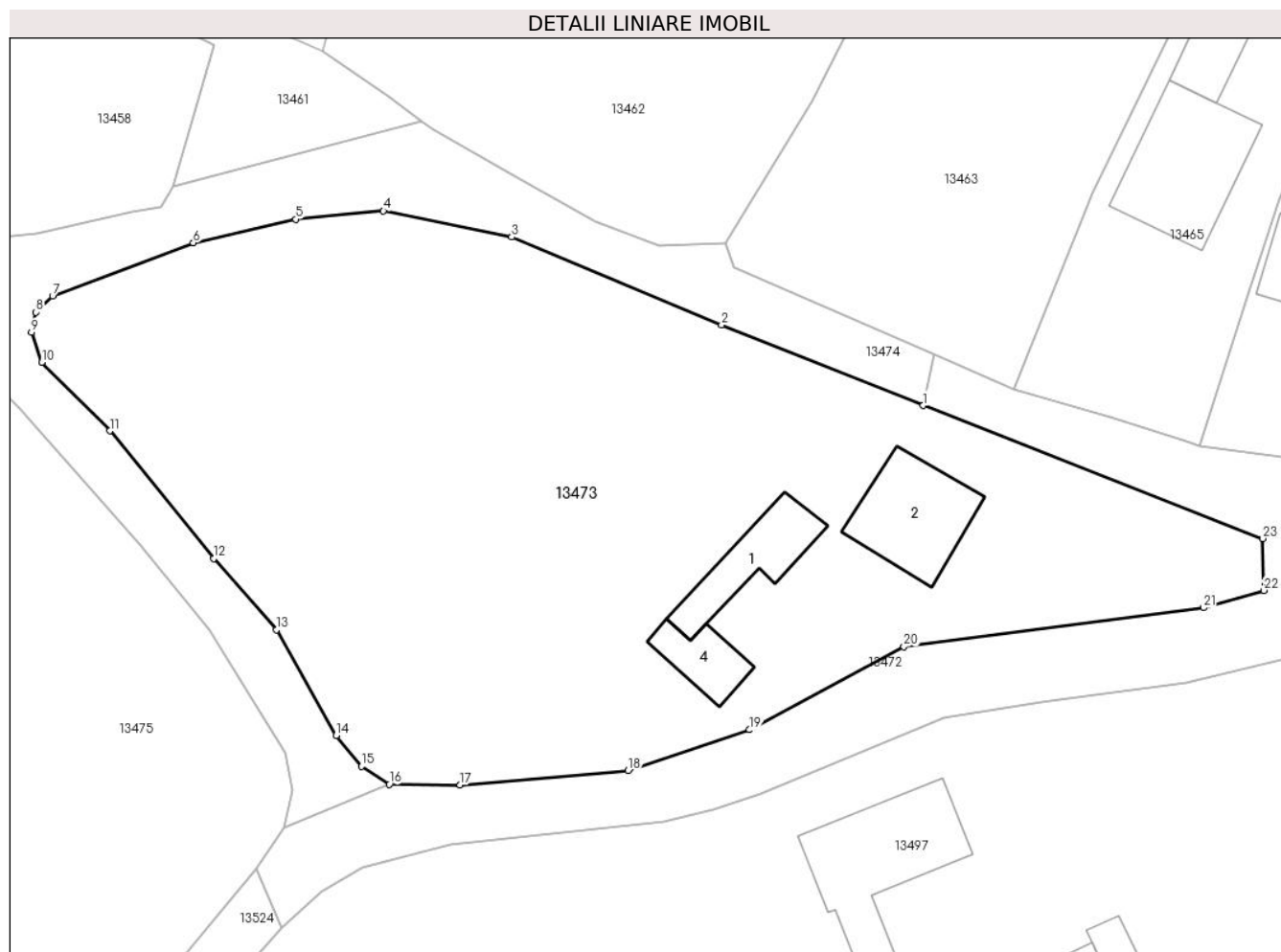
Inscrieri privind dezmembramintele dreptului de proprietate, drepturi reale de garanție și sarcini	Referințe
NU SUNT	

Anexa Nr. 1 La Partea I

Teren

Nr cadastral	Suprafața (mp)*	Observații / Referințe
30549	2.607	

* Suprafața este determinată în planul de proiecție Stereo 70.



Date referitoare la teren

Crt	Categorie folosință	Intravilan	Suprafața (mp)	Tarla	Parcelă	Nr. topo	Observații / Referințe
13473	arabil	DA	1.990	-	-	-	
13473	curți constructii	DA	617	-	-	-	

Date referitoare la construcții

Crt	Număr	Destinație construcție	Supraf. (mp)	Situație juridică	Observații / Referințe
A1.1	30549-C1	construcții de locuințe	49	Cu acte	Nr. niveluri:1; S. construită la sol:49 mp; S. construită desfasurata:49 mp; LOCUINTA
A1.2	30549-C2	construcții anexa	70	Cu acte	Nr. niveluri:1; S. construită la sol:70 mp; S. construită desfasurata:70 mp; ANEXA
A1.4	30549-C4	construcții anexa	29	Cu acte	Nr. niveluri:1; S. construită la sol:29 mp; S. construită desfasurata:29 mp; ANEXA

Lungime Segmente

1) Valorile lungimilor segmentelor sunt obținute din proiecție în plan.

Punct început	X / Y	Punct sfârșit	X / Y	Lungime segment (** (m))	Punct început	X / Y	Punct sfârșit	X / Y	Lungime segment (** (m))
---------------	-------	---------------	-------	--------------------------	---------------	-------	---------------	-------	--------------------------

Punct început	X / Y	Punct sfârșit	X / Y	Lungime segment (** (m))
1	581.451,49 672.421,86	2	581.435,191 672.428,38	17.555
3	581.418,22 672.435,47	4	581.407,85 672.437,58	10.582
5	581.400,756 672.436,902	6	581.392,489 672.435,005	8.482
7	581.381,112 672.430,691	8	581.379,755 672.429,399	1.874
9	581.379,413 672.427,764	10	581.380,229 672.425,347	2.551
11	581.385,729 672.419,809	12	581.394,128 672.409,491	13.304
13	581.399,204 672.403,745	14	581.404,02 672.395,19	9.817
15	581.406,08 672.392,7	16	581.408,32 672.391,25	2.668
17	581.414,05 672.391,19	18	581.427,63 672.392,36	13.63
19	581.437,44 672.395,66	20	581.449,93 672.402,37	14.178
21	581.474,14 672.405,52	22	581.479,02 672.406,92	5.077
23	581.478,94 672.411,11	1	581.451,49 672.421,86	29.48

Punct început	X / Y	Punct sfârșit	X / Y	Lungime segment (** (m))
2	581.435,191 672.428,38	3	581.418,22 672.435,47	18.392
4	581.407,85 672.437,58	5	581.400,756 672.436,902	7.126
6	581.392,489 672.435,005	7	581.381,112 672.430,691	12.167
8	581.379,755 672.429,399	9	581.379,413 672.427,764	1.67
10	581.380,229 672.425,347	11	581.385,729 672.419,809	7.805
12	581.394,128 672.409,491	13	581.399,204 672.403,745	7.667
14	581.404,02 672.395,19	15	581.406,08 672.392,7	3.232
16	581.408,32 672.391,25	17	581.414,05 672.391,19	5.73
18	581.427,63 672.392,36	19	581.437,44 672.395,66	10.35
20	581.449,93 672.402,37	21	581.474,14 672.405,52	24.414
22	581.479,02 672.406,92	23	581.478,94 672.411,11	4.191

** Lungimile segmentelor sunt determinate în planul de proiecție Stereo 70 și sunt rotunjite la 1 milimetru.

*** Distanța dintre puncte este formată din segmente cumulate ce sunt mai mici decât valoarea 1 milimetru.

**DATE DESPRE IMOBILUL NR. 13474**

Oficiul de Cadastru și Publicitate Imobiliară SUCEAVA
Biroul de Cadastru și Publicitate Imobiliară Gura Humorului

A. Partea I. Descrierea imobilului

TEREN Intravilan

Adresa: Loc. Dragoiesti, Str Aviator Stefan Poienar, Jud. Suceava

Nr. Crt	Nr cadastral Nr. topografic	Suprafața* (mp)	Observații / Referințe
A1	32715	1.575	Sector cadastral:16 Teren neimprejmuit;

B. Partea II. Proprietari și acte

Inscrieri privitoare la dreptul de proprietate și alte drepturi reale		Referințe
15930 / 27/11/2020		
Act Normativ nr. 1357, din 27/12/2001 emis de GUVERNUL ROMANIEI (act administrativ nr 8580 adeverinta din 25.11.2020, emis de Primaria Dragoiesti);		
B1	Intabulare, drept de PROPRIETATE, dobandit prin Lege, cota actuala 1/1, cota initiala 1/1 1) COMUNA DRAGOIESTI, CIF:4441190, Domeniul Public	A1

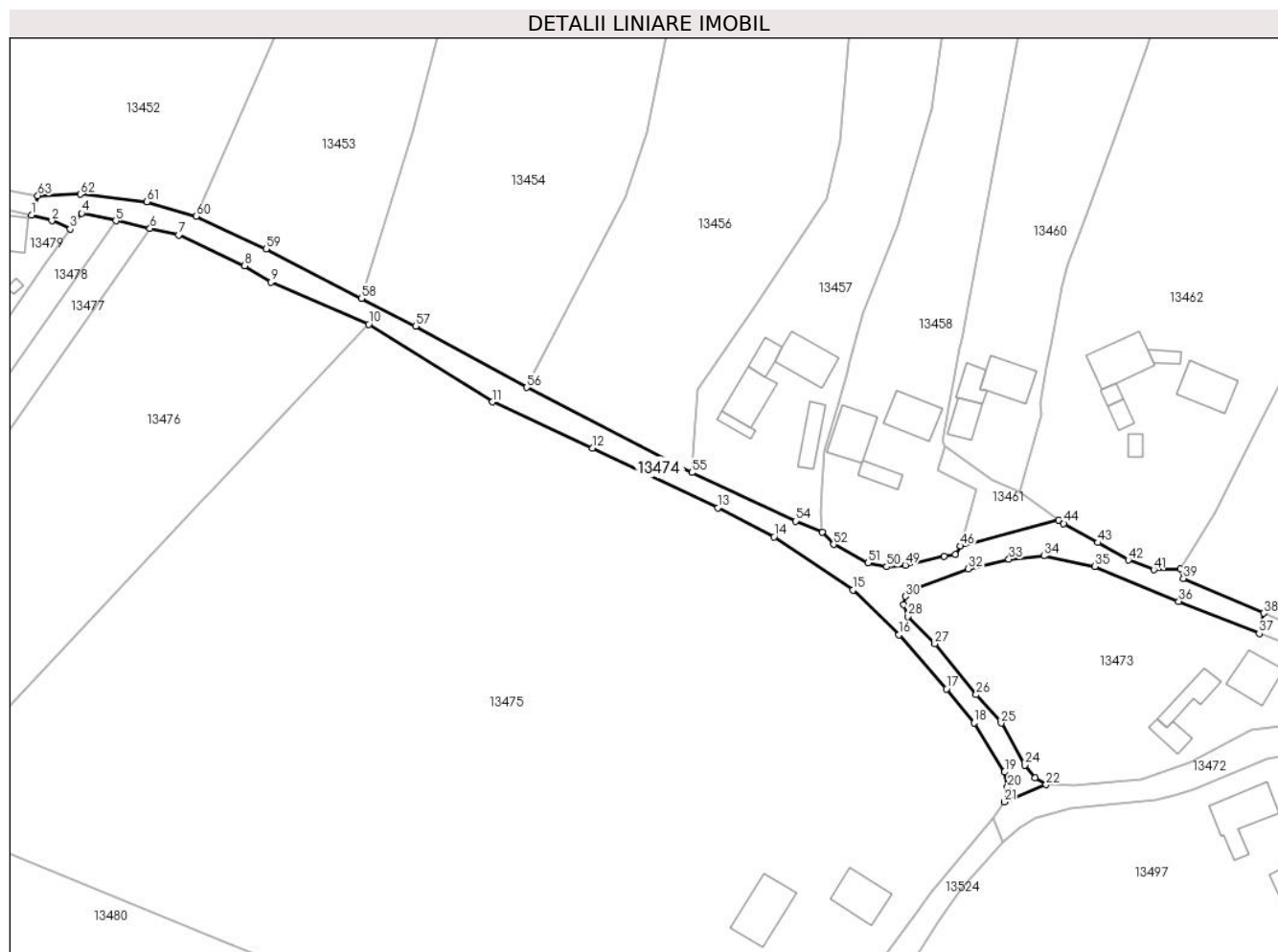
C. Partea III. SARCINI .

Inscrieri privind dezmembramintele dreptului de proprietate, drepturi reale de garanție și sarcini	Referințe
NU SUNT	

Teren

Nr cadastral	Suprafața (mp)*	Observații / Referințe
32715	1.575	

* Suprafața este determinată în planul de proiecție Stereo 70.



Date referitoare la teren

Crt	Categorie folosință	Intravilan	Suprafața (mp)	Tarla	Parcelă	Nr. topo	Observații / Referințe
1	drum	DA	1.575	-	-	-	

Lungime Segmente

1) Valorile lungimilor segmentelor sunt obținute din proiecție în plan.

Punct început	X / Y	Punct sfârșit	X / Y	Lungime segment
1	581.202,69 672.506,61	2	581.206,798 672.505,464	4.265
4	581.212,84 672.507,0	5	581.219,769 672.505,446	7.101
7	581.232,5 672.502,59	8	581.245,88 672.496,32	14.776
10	581.270,99 672.484,48	11	581.296,09 672.468,79	29.6
13	581.341,74 672.447,35	14	581.353,16 672.441,44	12.859
16	581.378,49 672.421,6	17	581.388,08 672.410,66	14.548
2	581.206,798 672.505,464	3	581.210,502 672.503,78	4.069
5	581.219,769 672.505,446	6	581.226,69 672.503,893	7.093
8	581.245,88 672.496,32	9	581.251,19 672.493,02	6.252
11	581.296,09 672.468,79	12	581.316,371 672.459,429	22.337
14	581.353,16 672.441,44	15	581.369,16 672.430,69	19.276
17	581.388,08 672.410,66	18	581.393,75 672.403,76	8.931
3	581.210,502 672.503,78	4	581.212,84 672.507,0	3.979
6	581.226,69 672.503,893	7	581.232,5 672.502,59	5.954
9	581.251,19 672.493,02	10	581.270,99 672.484,48	21.563
12	581.316,371 672.459,429	13	581.341,74 672.447,35	28.098
15	581.369,16 672.430,69	16	581.378,49 672.421,6	13.026
18	581.393,75 672.403,76	19	581.399,88 672.393,82	11.678

Punct început	X / Y	Punct sfârșit	X / Y	Lungime segment	Punct început	X / Y	Punct sfârșit	X / Y	Lungime segment	Punct început	X / Y	Punct sfârșit	X / Y	Lungime segment
19	581.399,88 672.393,82	20	581.400,5 672.390,75	3.132	20	581.400,5 672.390,75	21	581.399,79 672.387,78	3.054	21	581.399,79 672.387,78	22	581.408,32 672.391,25	9.209
22	581.408,32 672.391,25	23	581.406,08 672.392,7	2.668	23	581.406,08 672.392,7	24	581.404,02 672.395,19	3.232	24	581.404,02 672.395,19	25	581.399,204 672.403,745	9.817
25	581.399,204 672.403,745	26	581.394,128 672.409,491	7.667	26	581.394,128 672.409,491	27	581.385,729 672.419,809	13.304	27	581.385,729 672.419,809	28	581.380,229 672.425,347	7.805
28	581.380,229 672.425,347	29	581.379,413 672.427,764	2.551	29	581.379,413 672.427,764	30	581.379,755 672.429,399	1.67	30	581.379,755 672.429,399	31	581.381,112 672.430,691	1.874
31	581.381,112 672.430,691	32	581.392,489 672.435,005	12.167	32	581.392,489 672.435,005	33	581.400,756 672.436,902	8.482	33	581.400,756 672.436,902	34	581.407,85 672.437,58	7.126
34	581.407,85 672.437,58	35	581.418,22 672.435,47	10.582	35	581.418,22 672.435,47	36	581.435,191 672.428,38	18.392	36	581.435,191 672.428,38	37	581.451,49 672.421,86	17.555
37	581.451,49 672.421,86	38	581.452,4 672.425,98	4.219	38	581.452,4 672.425,98	39	581.436,14 672.433,005	17.713	39	581.436,14 672.433,005	40	581.435,554 672.435,006	2.085
40	581.435,554 672.435,006	41	581.430,14 672.434,77	5.419	41	581.430,14 672.434,77	42	581.424,97 672.436,75	5.536	42	581.424,97 672.436,75	43	581.418,78 672.440,27	7.121
43	581.418,78 672.440,27	44	581.411,867 672.444,133	7.919	44	581.411,867 672.444,133	45	581.410,893 672.444,839	1.203	45	581.410,893 672.444,839	46	581.390,88 672.439,6	20.687
46	581.390,88 672.439,6	47	581.389,893 672.437,874	1.988	47	581.389,893 672.437,874	48	581.387,56 672.437,54	2.357	48	581.387,56 672.437,54	49	581.379,79 672.435,71	7.983
49	581.379,79 672.435,71	50	581.375,99 672.435,4	3.813	50	581.375,99 672.435,4	51	581.372,22 672.436,19	3.852	51	581.372,22 672.436,19	52	581.365,25 672.439,9	7.896
52	581.365,25 672.439,9	53	581.362,9 672.442,35	3.395	53	581.362,9 672.442,35	54	581.357,52 672.444,63	5.843	54	581.357,52 672.444,63	55	581.336,5 672.454,45	23.201
55	581.336,5 672.454,45	56	581.303,02 672.471,71	37.667	56	581.303,02 672.471,71	57	581.280,49 672.484,08	25.702	57	581.280,49 672.484,08	58	581.269,56 672.489,75	12.313
58	581.269,56 672.489,75	59	581.250,2 672.499,73	21.781	59	581.250,2 672.499,73	60	581.236,0 672.506,35	15.667	60	581.236,0 672.506,35	61	581.226,09 672.509,29	10.337
61	581.226,09 672.509,29	62	581.212,573 672.510,847	13.606	62	581.212,573 672.510,847	63	581.203,96 672.510,56	8.618	63	581.203,96 672.510,56	1	581.202,69 672.506,61	4.149

** Lungimile segmentelor sunt determinate în planul de proiecție Stereo 70 și sunt rotunjite la 1 milimetru.

*** Distanța dintre puncte este formată din segmente cumulate ce sunt mai mici decât valoarea 1 milimetru.

**DATE DESPRE IMOBILUL NR. 13475**

Oficiul de Cadastru și Publicitate Imobiliară SUCEAVA
Biroul de Cadastru și Publicitate Imobiliară Gura Humorului

A. Partea I. Descrierea imobilului

TEREN Necunoscut

Adresa: Loc. Dragoiesti, Str Aviator-Stefan-Poienar, Nr. 12, Jud. Suceava

Nr. Crt	Nr cadastral Nr. topografic	Suprafața* (mp)	Observații / Referințe
A1		18.845	Sector cadastral:16 Teren neimprejmit;

B. Partea II. Proprietari și acte

Inscrieri privitoare la dreptul de proprietate și alte drepturi reale		Referințe
13475 / 18/03/2022		
Act Normativ nr. 7, din 13/03/1996 emis de PARLAMENTUL ROMANIEI;		
B1	Inscrierea provizorie, drept de PROPRIETATE, dobandit prin Lege, cota actuala 1/1, cota initiala 1/1 1) COMUNA DRAGOIESTI, CIF:4441190	A1

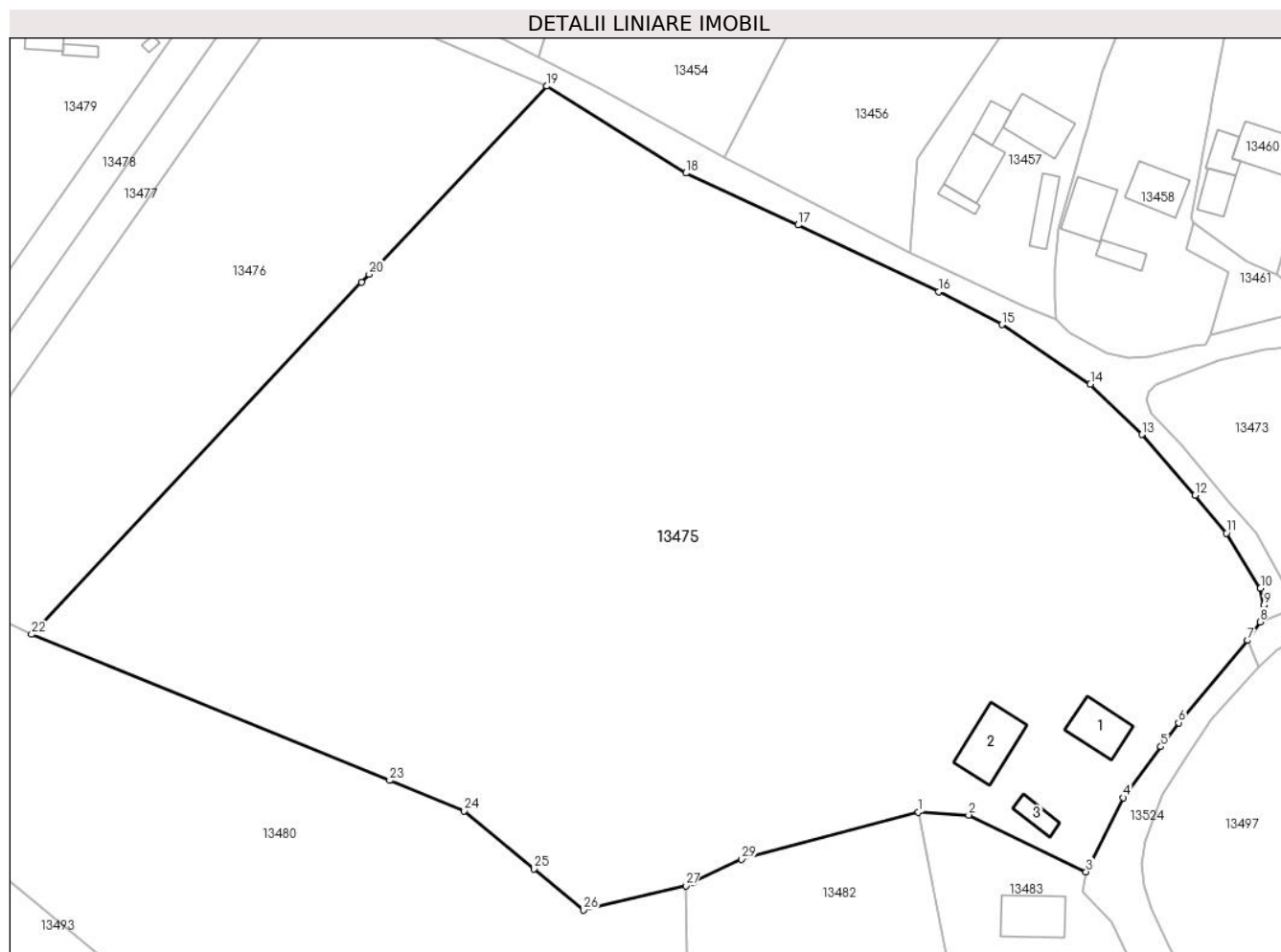
C. Partea III. SARCINI .

Inscrieri privind dezmembramintele dreptului de proprietate, drepturi reale de garanție și sarcini	Referințe
NU SUNT	

Teren

Nr cadastral	Suprafața (mp)*	Observații / Referințe
	18.845	

* Suprafața este determinată în planul de proiecție Stereo 70.



Date referitoare la teren

Crt	Categorie folosință	Intra vilan	Suprafața (mp)	Tarla	Parcelă	Nr. topo	Observații / Referințe
1	curți constructii	DA	741	-	-	-	
2	arabil	DA	15.235	-	-	-	
3	arabil	NU	2.646	29	574	-	
4	arabil	NU	223	29	574	-	

Date referitoare la construcții

Crt	Număr	Destinație construcție	Supraf. (mp)	Situație juridică	Observații / Referințe
A1.1		construcții de locuințe	75	Fara acte	Nr. niveluri:1; S. construita la sol:75 mp; S. construita desfasurata:75 mp; LOCUINTA
A1.2		construcții anexa	99	Fara acte	Nr. niveluri:1; S. construita la sol:99 mp; S. construita desfasurata:99 mp; ANEXA
A1.3		construcții anexa	27	Fara acte	Nr. niveluri:1; S. construita la sol:27 mp; S. construita desfasurata:27 mp; ANEXA

Lungime Segmente

1) Valorile lungimilor segmentelor sunt obținute din proiecție în plan.

Punct început	X / Y	Punct sfârșit	X / Y	Lungime segment (** (m)
1	581.338,095 672.353,441	2	581.347,165 672.352,901	9.086
3	581.368,38 672.342,66	4	581.375,09 672.356,02	14.95
5	581.381,902 672.365,234	6	581.385,1 672.369,56	5.38
7	581.397,58 672.384,42	8	581.399,79 672.387,78	4.022
9	581.400,5 672.390,75	10	581.399,88 672.393,82	3.132
11	581.393,75 672.403,76	12	581.388,08 672.410,66	8.931
13	581.378,49 672.421,6	14	581.369,16 672.430,69	13.026
15	581.353,16 672.441,44	16	581.341,74 672.447,35	12.859
17	581.316,371 672.459,429	18	581.296,09 672.468,79	22.337
19	581.270,99 672.484,48	20	581.238,891 672.450,54	46.715
21	581.237,497 672.449,066	22	581.177,892 672.385,51	87.133
23	581.242,571 672.359,138	24	581.256,07 672.353,634	14.578
25	581.268,649 672.343,198	26	581.277,587 672.335,783	11.613
27	581.296,082 672.340,15	28	581.297,396 672.340,772	1.454
29	581.306,168 672.344,923	1	581.338,095 672.353,441	33.044

Punct început	X / Y	Punct sfârșit	X / Y	Lungime segment (** (m)
2	581.347,165 672.352,901	3	581.368,38 672.342,66	23.557
4	581.375,09 672.356,02	5	581.381,902 672.365,234	11.459
6	581.385,1 672.369,56	7	581.397,58 672.384,42	19.405
8	581.399,79 672.387,78	9	581.400,5 672.390,75	3.054
10	581.399,88 672.393,82	11	581.393,75 672.403,76	11.678
12	581.388,08 672.410,66	13	581.378,49 672.421,6	14.548
14	581.369,16 672.430,69	15	581.353,16 672.441,44	19.276
16	581.341,74 672.447,35	17	581.316,371 672.459,429	28.098
18	581.296,09 672.468,79	19	581.270,99 672.484,48	29.6
20	581.238,891 672.450,54	21	581.237,497 672.449,066	2.029
22	581.177,892 672.385,51	23	581.242,571 672.359,138	69.849
24	581.256,07 672.353,634	25	581.268,649 672.343,198	16.344
26	581.277,587 672.335,783	27	581.296,082 672.340,15	19.004
28	581.297,396 672.340,772	29	581.306,168 672.344,923	9.705

** Lungimile segmentelor sunt determinate în planul de proiecție Stereo 70 și sunt rotunjite la 1 milimetru.

*** Distanța dintre puncte este formată din segmente cumulate ce sunt mai mici decât valoarea 1 milimetru.

**DATE DESPRE IMOBILUL NR. 13476**

Oficiul de Cadastru și Publicitate Imobiliară SUCEAVA
Biroul de Cadastru și Publicitate Imobiliară Gura Humorului

A. Partea I. Descrierea imobilului

TEREN Necunoscut

Adresa: Loc. Dragoiesti, Str Aviator-Stefan-Poienar, Jud. Suceava

Nr. Crt	Nr cadastral Nr. topografic	Suprafața* (mp)	Observații / Referințe
A1		4.931	Sector cadastral:16 Teren neimprejmuit;

B. Partea II. Proprietari și acte

Inscrieri privitoare la dreptul de proprietate și alte drepturi reale		Referințe
13476 / 18/03/2022		
Act Normativ nr. 7, din 13/03/1996 emis de PARLAMENTUL ROMANIEI;		
B1	Inscrierea provizorie, drept de PROPRIETATE, dobandit prin Lege, cota actuala 1/1, cota initiala 1/1	A1
1) COMUNA DRAGOIESTI, CIF:4441190, PROPRIETAR NEIDENTIFICAT		

C. Partea III. SARCINI .

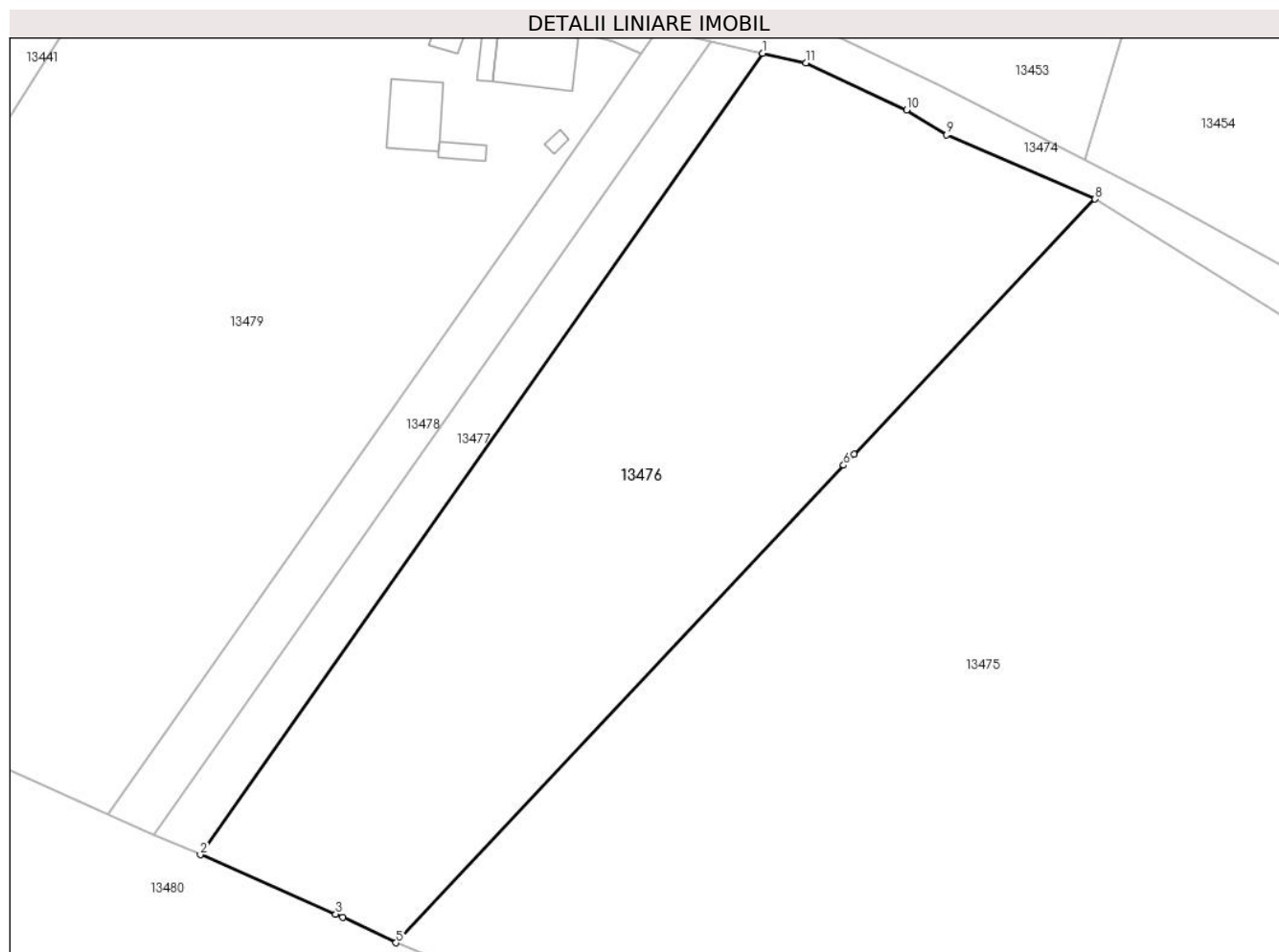
Inscrieri privind dezmembramintele dreptului de proprietate, drepturi reale de garanție și sarcini	Referințe
NU SUNT	

Anexa Nr. 1 La Partea I

Teren

Nr cadastral	Suprafața (mp)*	Observații / Referințe
	4.931	

* Suprafața este determinată în planul de proiecție Stereo 70.



Date referitoare la teren

Crt	Categorie folosință	Intravilan	Suprafața (mp)	Tarla	Parcelă	Nr. topo	Observații / Referințe
1	arabil	DA	4.156	-	-	-	
2	arabil	NU	776	29	574	-	

Lungime Segmente

1) Valorile lungimilor segmentelor sunt obținute din proiecție în plan.

Punct început	X / Y	Punct sfârșit	X / Y	Lungime segment (** (m)
1	581.226,69 672.503,893	2	581.151,813 672.397,219	130.33
2	581.151,813 672.397,219	3	581.169,863 672.389,333	19.697
3	581.169,863 672.389,333	4	581.170,802 672.388,923	1.025
4	581.170,802 672.388,923	5	581.177,892 672.385,51	7.869

Punct început	X / Y	Punct sfârșit	X / Y	Lungime segment (** (m)
5	581.177,892 672.385,51	6	581.237,497 672.449,066	87.133
6	581.237,497 672.449,066	7	581.238,891 672.450,54	2.029
7	581.238,891 672.450,54	8	581.270,99 672.484,48	46.715
8	581.270,99 672.484,48	9	581.251,19 672.493,02	21.563
9	581.251,19 672.493,02	10	581.245,88 672.496,32	6.252
10	581.245,88 672.496,32	11	581.232,5 672.502,59	14.776
11	581.232,5 672.502,59	1	581.226,69 672.503,893	5.954

** Lungimile segmentelor sunt determinate în planul de proiecție Stereo 70 și sunt rotunjite la 1 milimetru.

*** Distanța dintre puncte este formată din segmente cumulate ce sunt mai mici decât valoarea 1 milimetru.

**DATE DESPRE IMOBILUL NR. 13477**

Oficiul de Cadastru și Publicitate Imobiliară SUCEAVA
 Biroul de Cadastru și Publicitate Imobiliară Gura Humorului

A. Partea I. Descrierea imobilului

TEREN Intravilan

Adresa: Loc. Dragoiesti, Str Aviator-Stefan-Poienar, Jud. Suceava

Nr. Crt	Nr cadastral Nr. topografic	Suprafața* (mp)	Observații / Referințe
A1		850	Sector cadastral:16 Teren neimprejmuit;

B. Partea II. Proprietari și acte

Inscrieri privitoare la dreptul de proprietate și alte drepturi reale		Referințe
13477 / 18/03/2022		
Act Notarial nr. 1514, din 10/10/2012 emis de BIN DUMITRU MIHAELA;		
B1	Intabulare, drept de PROPRIETATE, dobandit prin lesire Din Indiviziune, cota actuala 1/1, cota initiala 1/1 1) GVINDA GHEORGHE	A1

C. Partea III. SARCINI .

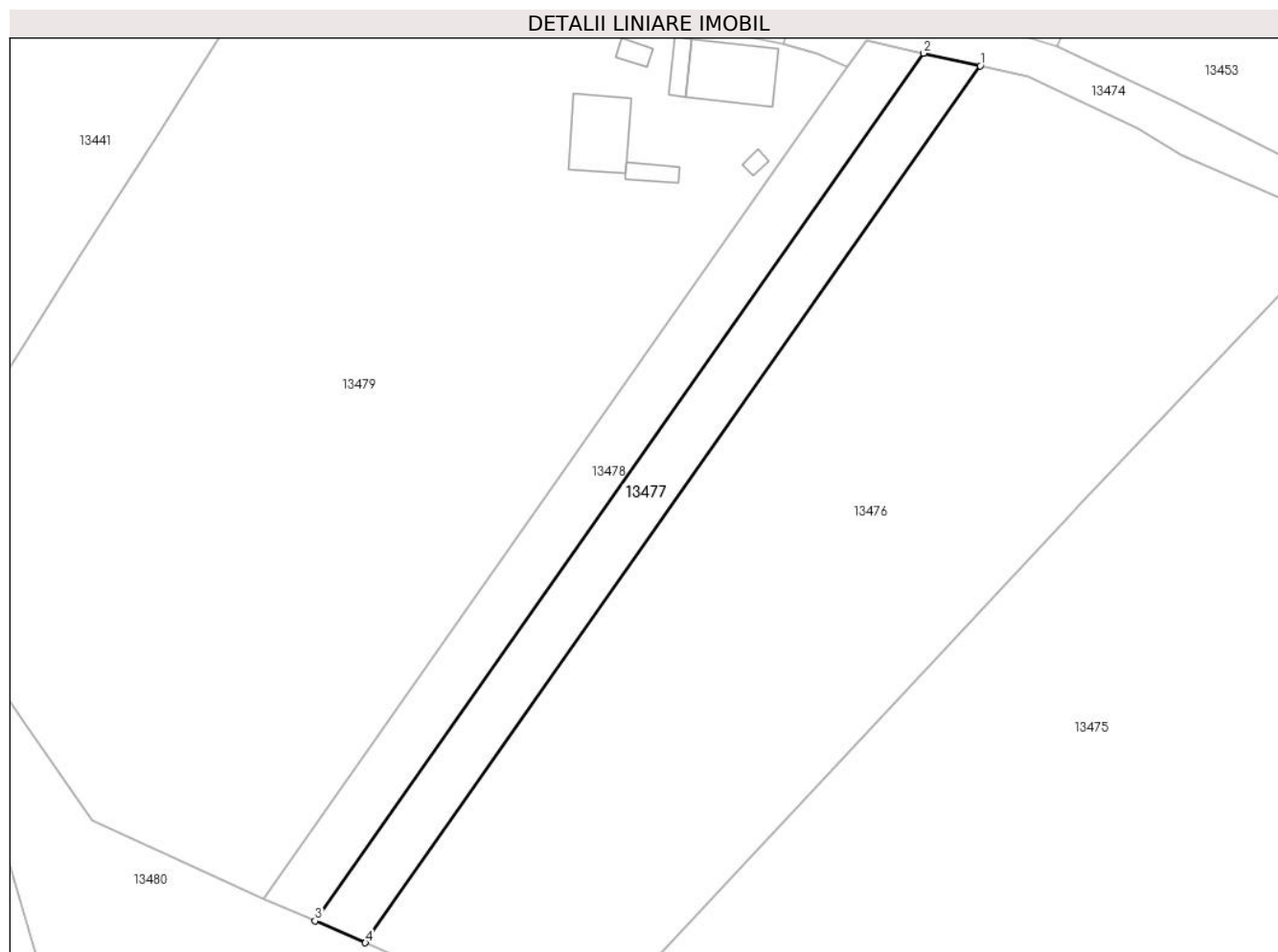
Inscrieri privind dezmembramintele dreptului de proprietate, drepturi reale de garanție și sarcini	Referințe
NU SUNT	

Anexa Nr. 1 La Partea I

Teren

Nr cadastral	Suprafața (mp)*	Observații / Referințe
	850	

* Suprafața este determinată în planul de proiecție Stereo 70.



Date referitoare la teren

Crt	Categorie folosință	Intra vilan	Suprafața (mp)	Tarla	Parcelă	Nr. topo	Observații / Referințe
1	arabil	DA	850	-	-	-	

Lungime Segmente

1) Valorile lungimilor segmentelor sunt obținute din proiecție în plan.

Punct început	X / Y	Punct sfârșit	X / Y	Lungime segment (** (m)
1	581.226,69 672.503,893	2	581.219,769 672.505,446	7.093
2	581.219,769 672.505,446	3	581.145,682 672.399,897	128.955
3	581.145,682 672.399,897	4	581.151,813 672.397,219	6.69
4	581.151,813 672.397,219	1	581.226,69 672.503,893	130.33

** Lungimile segmentelor sunt determinate în planul de proiecție Stereo 70 și sunt rotunjite la 1 milimetru.

***** Distanţa dintre puncte este formată din segmente cumulate ce sunt mai mici decât valoarea 1 milimetru.**

**DATE DESPRE IMOBILUL NR. 13478**

Oficiul de Cadastru și Publicitate Imobiliară SUCEAVA
 Biroul de Cadastru și Publicitate Imobiliară Gura Humorului

A. Partea I. Descrierea imobilului

TEREN Intravilan

Adresa: Loc. Dragoiesti, Str Aviator-Stefan-Poienar, Jud. Suceava

Nr. Crt	Nr cadastral Nr. topografic	Suprafața* (mp)	Observații / Referințe
A1		850	Sector cadastral:16 Teren neimprejmuit;

B. Partea II. Proprietari și acte

Inscrieri privitoare la dreptul de proprietate și alte drepturi reale		Referințe
13478 / 18/03/2022		
Act Notarial nr. 1514, din 10/10/2012 emis de BIN DUMITRU MIHAELA;		
B1	Intabulare, drept de PROPRIETATE, dobandit prin lesire Din Indiviziune, cota actuala 1/1, cota initiala 1/1 1) PASTINARIU STELA	A1

C. Partea III. SARCINI .

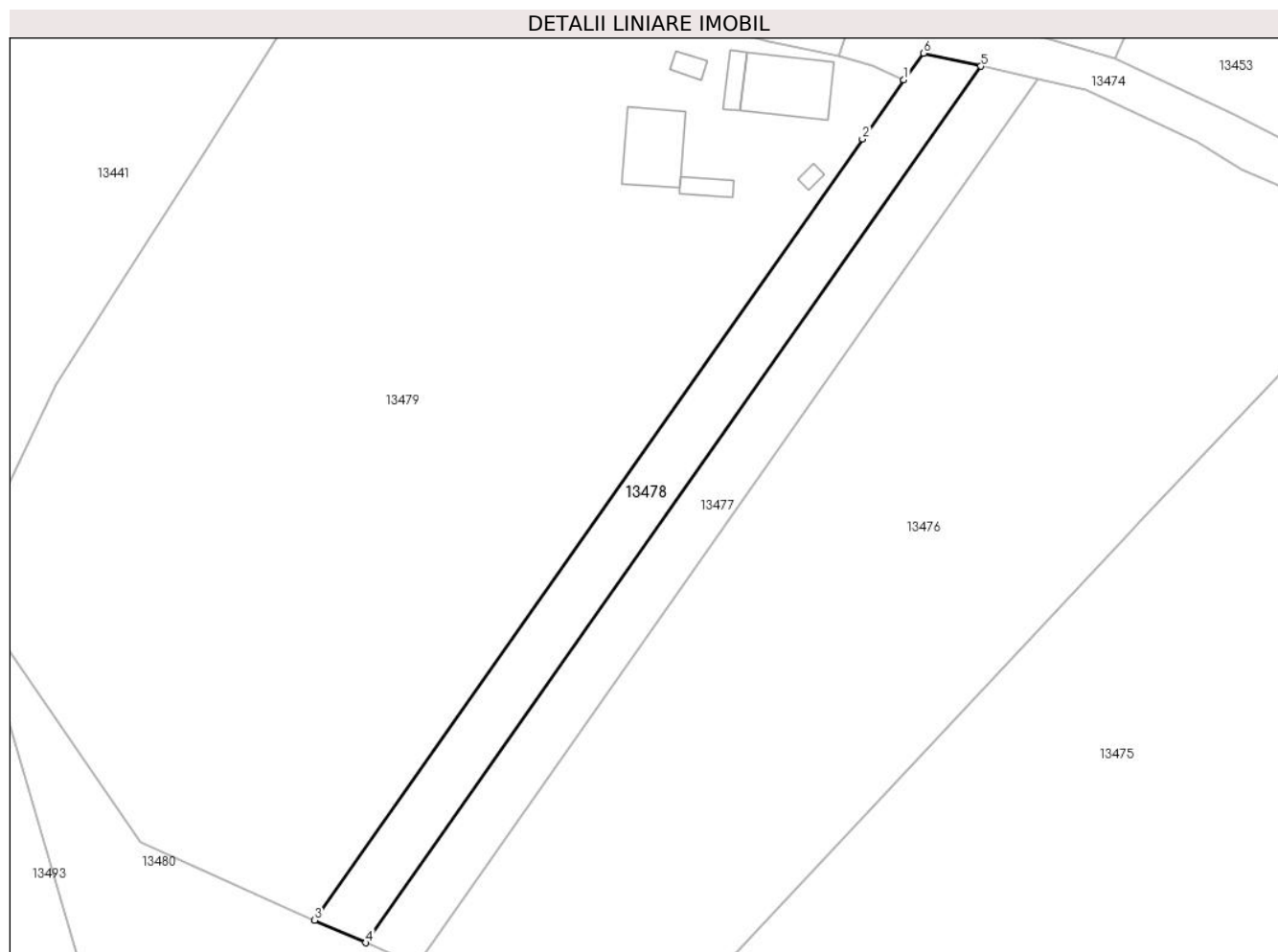
Inscrieri privind dezmembramintele dreptului de proprietate, drepturi reale de garanție și sarcini	Referințe
NU SUNT	

Anexa Nr. 1 La Partea I

Teren

Nr cadastral	Suprafața (mp)*	Observații / Referințe
	850	

* Suprafața este determinată în planul de proiecție Stereo 70.



Date referitoare la teren

Crt	Categorie folosință	Intra vilan	Suprafața (mp)	Tarla	Parcelă	Nr. topo	Observații / Referințe
1	arabil	DA	850	-	-	-	

Lungime Segmente

1) Valorile lungimilor segmentelor sunt obținute din proiecție în plan.

Punct început	X / Y	Punct sfârșit	X / Y	Lungime segment (** (m)
1	581.210,502 672.503,78	2	581.205,52 672.496,682	8.672
2	581.205,52 672.496,682	3	581.139,484 672.402,604	114.941
3	581.139,484 672.402,604	4	581.145,682 672.399,897	6.763
4	581.145,682 672.399,897	5	581.219,769 672.505,446	128.955
5	581.219,769 672.505,446	6	581.212,84 672.507,0	7.101

Punct început	X / Y	Punct sfârșit	X / Y	Lungime segment (** (m)
6	581.212,84 672.507,0	1	581.210,502 672.503,78	3.979

** Lungimile segmentelor sunt determinate în planul de proiecție Stereo 70 și sunt rotunjite la 1 milimetru.

*** Distanța dintre puncte este formată din segmente cumulate ce sunt mai mici decât valoarea 1 milimetru.

**DATE DESPRE IMOBILUL NR. 13479**

Oficiul de Cadastru și Publicitate Imobiliară SUCEAVA
Biroul de Cadastru și Publicitate Imobiliară Gura Humorului

A. Partea I. Descrierea imobilului

TEREN Necunoscut

Adresa: Loc. Dragoiesti, Str Aviator-Stefan-Poienar, Nr. 5, Jud. Suceava

Nr. Crt	Nr cadastral Nr. topografic	Suprafața* (mp)	Observații / Referințe
A1		7.156	Sector cadastral:16 Teren neimprijmit;

Construcții

Crt	Nr cadastral Nr. topografic	Adresa	Observații / Referințe
A1.1		Loc. Dragoiesti, Str Aviator-Stefan-Poienar, Nr. 5, Jud. Suceava	Nr. niveluri:1; S. construita la sol:64 mp; S. construita desfasurata:64 mp; LOCUINTA
A1.2		Loc. Dragoiesti, Str Aviator-Stefan-Poienar, Nr. 5, Jud. Suceava	Nr. niveluri:1; S. construita la sol:13 mp; S. construita desfasurata:13 mp; ANEXA
A1.3		Loc. Dragoiesti, Str Aviator-Stefan-Poienar, Nr. 5, Jud. Suceava	Nr. niveluri:1; S. construita la sol:5 mp; S. construita desfasurata:5 mp; ANEXA
A1.4		Loc. Dragoiesti, Str Aviator-Stefan-Poienar, Nr. 5, Jud. Suceava	Nr. niveluri:1; S. construita la sol:75 mp; S. construita desfasurata:75 mp; ANEXA
A1.5		Loc. Dragoiesti, Str Aviator-Stefan-Poienar, Nr. 5, Jud. Suceava	Nr. niveluri:1; S. construita la sol:15 mp; S. construita desfasurata:15 mp; ANEXA
A1.6		Loc. Dragoiesti, Str Aviator-Stefan-Poienar, Nr. 5, Jud. Suceava	Nr. niveluri:1; S. construita la sol:9 mp; S. construita desfasurata:9 mp; ANEXA

B. Partea II. Proprietari și acte

Inscrieri privitoare la dreptul de proprietate și alte drepturi reale		Referințe
13479 / 18/03/2022		
Act Normativ nr. 7, din 13/03/1996 emis de PARLAMENTUL ROMANIEI;		
B1	Intabulare, drept de PROPRIETATE, dobandit prin Lege, cota actuala 1/1, cota initiala 1/1 1) NEIDENTIFICAT NEIDENTIFICAT	A1
Act Administrativ nr. 2106, din 14/03/2022 emis de PRIMARIA COMUNEI DRAGOIESTI;		
B2	Se noteaza posesia factica in favoarea lui 1) SCRIJOSCHI ELISAVETA	A1
Act Administrativ nr. 2526, din 31/03/2022 emis de PRIMARIA COMUNEI DRAGOIESTI;		
B2	Intabulare, drept de PROPRIETATE, dobandit prin Lege, cota actuala 1/1, cota initiala 1/1 1) SCRIJOSCHI ELISAVETA	A1.1, A1.2, A1.3, A1.4, A1.5, A1.6

C. Partea III. SARCINI .

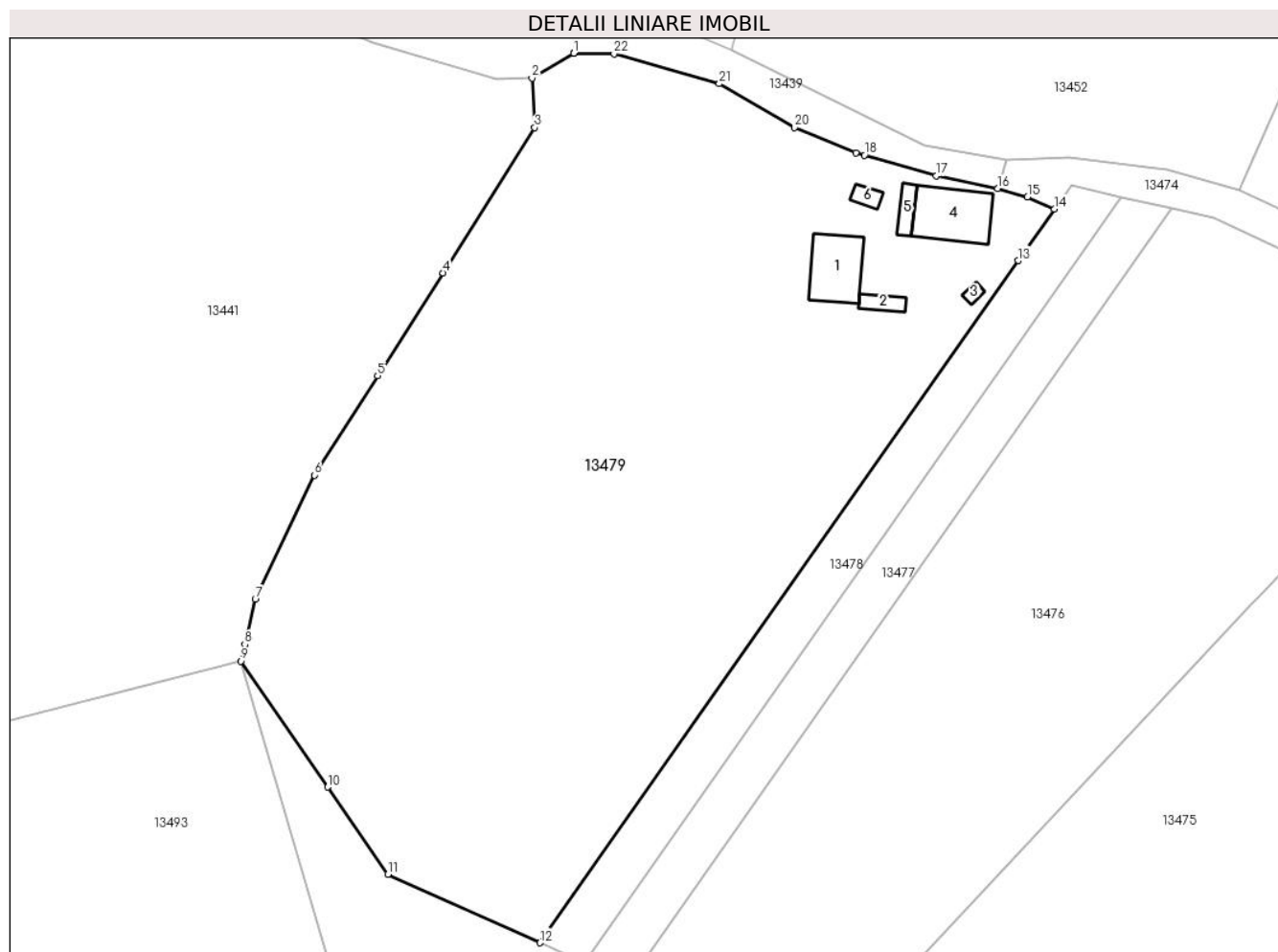
Inscrieri privind dezmembramintele dreptului de proprietate, drepturi reale de garanție și sarcini	Referințe
NU SUNT	

Anexa Nr. 1 La Partea I

Teren

Nr cadastral	Suprafața (mp)*	Observații / Referințe
	7.156	

* Suprafața este determinată în planul de proiecție Stereo 70.



Date referitoare la teren

Crt	Categorie folosință	Intravilan	Suprafața (mp)	Tarla	Parcelă	Nr. topo	Observații / Referințe
1	curți constructii	DA	474	-	-	-	
2	arabil	DA	6.561	-	-	-	
3	arabil	NU	102	29	587	-	
4	arabil	NU	19	29	595	-	

Date referitoare la construcții

Crt	Număr	Destinație construcție	Supraf. (mp)	Situație juridică	Observații / Referințe
A1.1		construcții de locuințe	64	Cu acte	Nr. niveluri:1; S. construita la sol:64 mp; S. construita desfasurata:64 mp; LOCUINTA
A1.2		construcții anexa	13	Cu acte	Nr. niveluri:1; S. construita la sol:13 mp; S. construita desfasurata:13 mp; ANEXA
A1.3		construcții anexa	5	Cu acte	Nr. niveluri:1; S. construita la sol:5 mp; S. construita desfasurata:5 mp; ANEXA
A1.4		construcții anexa	75	Cu acte	Nr. niveluri:1; S. construita la sol:75 mp; S. construita desfasurata:75 mp; ANEXA
A1.5		construcții anexa	15	Cu acte	Nr. niveluri:1; S. construita la sol:15 mp; S. construita desfasurata:15 mp; ANEXA
A1.6		construcții anexa	9	Cu acte	Nr. niveluri:1; S. construita la sol:9 mp; S. construita desfasurata:9 mp; ANEXA

Lungime Segmente

1) Valorile lungimilor segmentelor sunt obținute din proiecție în plan.

Punct început	X / Y	Punct sfârșit	X / Y	Lungime segment (** (m)
1	581.144,183 672.525,286	2	581.138,39 672.521,85	6.735
3	581.138,772 672.515,024	4	581.126,145 672.494,996	23.676
5	581.117,09 672.480,795	6	581.108,355 672.467,097	16.246
7	581.100,213 672.449,971	8	581.098,768 672.443,771	6.366
9	581.098,229 672.441,46	10	581.110,214 672.424,083	21.109
11	581.118,506 672.412,06	12	581.139,484 672.402,604	23.011
13	581.205,52 672.496,682	14	581.210,502 672.503,78	8.672
15	581.206,798 672.505,464	16	581.202,69 672.506,61	4.265
17	581.194,21 672.508,4	18	581.184,285 672.511,22	10.318
19	581.183,09 672.511,56	20	581.174,63 672.515,02	9.14
21	581.164,26 672.521,09	22	581.149,72 672.525,21	15.112
23	581.144,19 672.525,29	1	581.144,183 672.525,286	0.008

Punct început	X / Y	Punct sfârșit	X / Y	Lungime segment (** (m)
2	581.138,39 672.521,85	3	581.138,772 672.515,024	6.837
4	581.126,145 672.494,996	5	581.117,09 672.480,795	16.842
6	581.108,355 672.467,097	7	581.100,213 672.449,971	18.963
8	581.098,768 672.443,771	9	581.098,229 672.441,46	2.373
10	581.110,214 672.424,083	11	581.118,506 672.412,06	14.605
12	581.139,484 672.402,604	13	581.205,52 672.496,682	114.941
14	581.210,502 672.503,78	15	581.206,798 672.505,464	4.069
16	581.202,69 672.506,61	17	581.194,21 672.508,4	8.667
18	581.184,285 672.511,22	19	581.183,09 672.511,56	1.242
20	581.174,63 672.515,02	21	581.164,26 672.521,09	12.016
22	581.149,72 672.525,21	23	581.144,19 672.525,29	5.531

** Lungimile segmentelor sunt determinate în planul de proiecție Stereo 70 și sunt rotunjite la 1 milimetru.

*** Distanța dintre puncte este formată din segmente cumulate ce sunt mai mici decât valoarea 1 milimetru.

**DATE DESPRE IMOBILUL NR. 13480**

Oficiul de Cadastru și Publicitate Imobiliară SUCEAVA
Biroul de Cadastru și Publicitate Imobiliară Gura Humorului

A. Partea I. Descrierea imobilului

TEREN Necunoscut

Adresa: Loc. Dragoiesti, Str Pinului, Jud. Suceava

Nr. Crt	Nr cadastral Nr. topografic	Suprafața* (mp)	Observații / Referințe
A1		17.789	Sector cadastral:16 Teren neimprejmuit;

B. Partea II. Proprietari și acte

Inscrieri privitoare la dreptul de proprietate și alte drepturi reale		Referințe
13480 / 18/03/2022		
Act Normativ nr. 7, din 13/03/1996 emis de PARLAMENTUL ROMANIEI;		
B1	Inscrierea provizorie, drept de PROPRIETATE, dobandit prin Lege, cota actuala 1/1, cota initiala 1/1 1) COMUNA DRAGOIESTI, CIF:4441190	A1

C. Partea III. SARCINI .

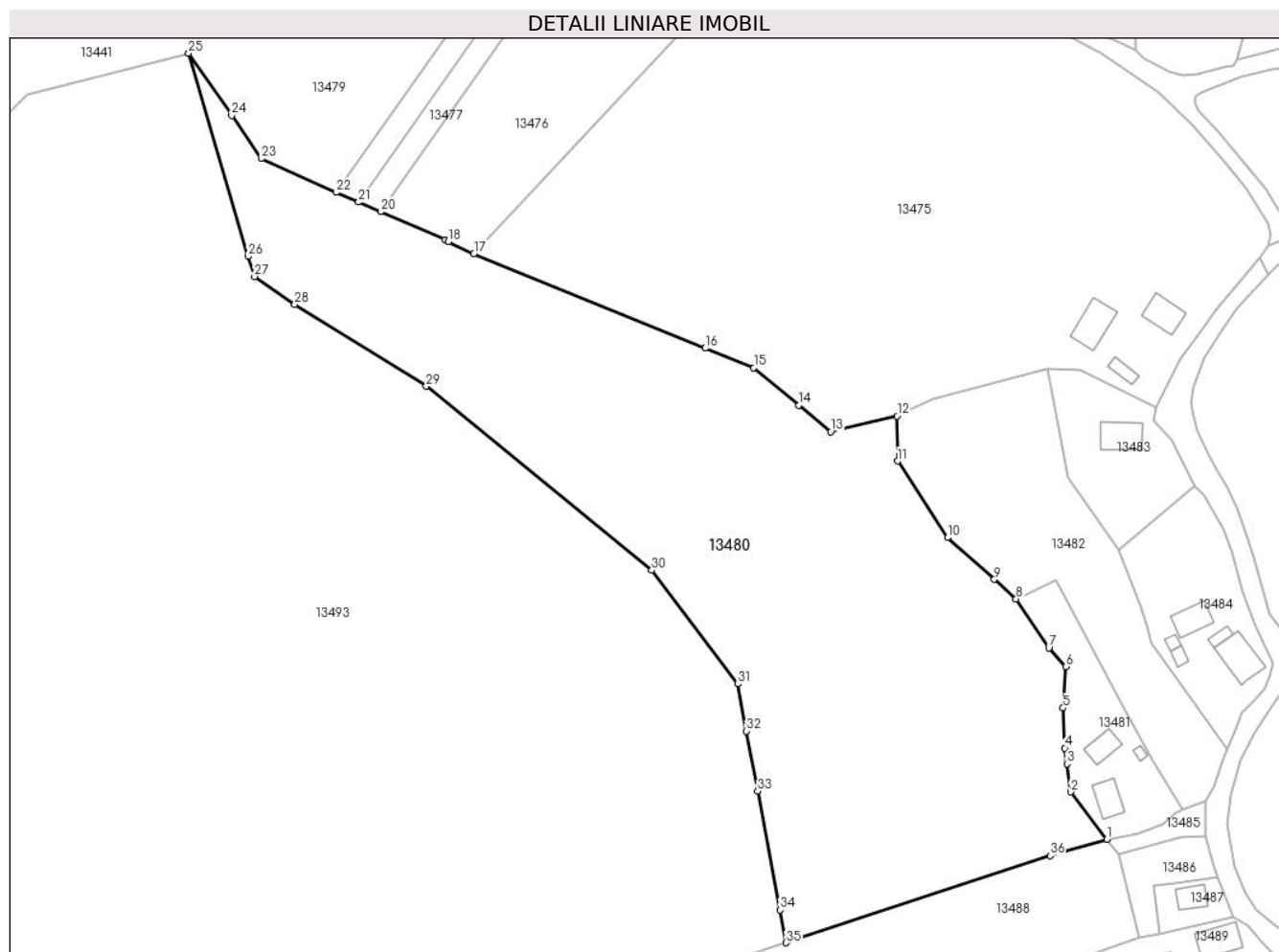
Inscrieri privind dezmembramintele dreptului de proprietate, drepturi reale de garanție și sarcini	Referințe
NU SUNT	

Anexa Nr. 1 La Partea I

Teren

Nr cadastral	Suprafața (mp)*	Observații / Referințe
	17.789	

* Suprafața este determinată în planul de proiecție Stereo 70.



Date referitoare la teren

Crt	Categorie folosință	Intravilan	Suprafața (mp)	Tarla	Parcelă	Nr. topo	Observații / Referințe
1	arabil	DA	6.188	-	-	-	
2	arabil	DA	642	-	-	-	
3	arabil	DA	549	-	-	-	
4	arabil	NU	10.047	29	595, 574	-	
5	arabil	NU	363	-	-	-	

Lungime Segmente

1) Valorile lungimilor segmentelor sunt obținute din proiecție în plan.

Punct început	X / Y	Punct sfârșit	X / Y	Lungime segment (** (m))
1	581.354,66 672.222,04	2	581.344,654 672.235,234	16.559
3	581.343,561 672.243,09	4	581.342,948 672.247,503	4.455

Punct început	X / Y	Punct sfârșit	X / Y	Lungime segment (** (m))
2	581.344,654 672.235,234	3	581.343,561 672.243,09	7.932
4	581.342,948 672.247,503	5	581.342,497 672.258,694	11.2

Punct început	X / Y	Punct sfârșit	X / Y	Lungime segment (** (m)
5	581.342,497 672.258,694	6	581.343,238 672.270,272	11.602
7	581.338,5 672.275,414	8	581.329,38 672.289,121	16.464
9	581.323,28 672.294,558	10	581.310,193 672.306,22	17.529
11	581.296,242 672.327,627	12	581.296,082 672.340,15	12.524
13	581.277,587 672.335,783	14	581.268,649 672.343,198	11.613
15	581.256,07 672.353,634	16	581.242,571 672.359,138	14.578
17	581.177,892 672.385,51	18	581.170,802 672.388,923	7.869
19	581.169,863 672.389,333	20	581.151,813 672.397,219	19.697
21	581.145,682 672.399,897	22	581.139,484 672.402,604	6.763
23	581.118,506 672.412,06	24	581.110,214 672.424,083	14.605
25	581.098,229 672.441,46	26	581.114,898 672.384,719	59.139
27	581.116,645 672.379,131	28	581.127,873 672.371,318	13.679
29	581.164,58 672.348,489	30	581.227,577 672.297,144	81.271
31	581.251,602 672.265,404	32	581.254,066 672.252,231	13.401
33	581.257,199 672.235,472	34	581.263,407 672.202,267	33.78
35	581.265,113 672.193,145	36	581.338,835 672.217,44	77.622

Punct început	X / Y	Punct sfârșit	X / Y	Lungime segment (** (m)
6	581.343,238 672.270,272	7	581.338,5 672.275,414	6.992
8	581.329,38 672.289,121	9	581.323,28 672.294,558	8.171
10	581.310,193 672.306,22	11	581.296,242 672.327,627	25.552
12	581.296,082 672.340,15	13	581.277,587 672.335,783	19.004
14	581.268,649 672.343,198	15	581.256,07 672.353,634	16.344
16	581.242,571 672.359,138	17	581.177,892 672.385,51	69.849
18	581.170,802 672.388,923	19	581.169,863 672.389,333	1.025
20	581.151,813 672.397,219	21	581.145,682 672.399,897	6.69
22	581.139,484 672.402,604	23	581.118,506 672.412,06	23.011
24	581.110,214 672.424,083	25	581.098,229 672.441,46	21.109
26	581.114,898 672.384,719	27	581.116,645 672.379,131	5.855
28	581.127,873 672.371,318	29	581.164,58 672.348,489	43.227
30	581.227,577 672.297,144	31	581.251,602 672.265,404	39.807
32	581.254,066 672.252,231	33	581.257,199 672.235,472	17.049
34	581.263,407 672.202,267	35	581.265,113 672.193,145	9.28
36	581.338,835 672.217,44	1	581.354,66 672.222,04	16.48

** Lungimile segmentelor sunt determinate în planul de proiecție Stereo 70 și sunt rotunjite la 1 milimetru.

*** Distanța dintre puncte este formată din segmente cumulate ce sunt mai mici decât valoarea 1 milimetru.

**DATE DESPRE IMOBILUL NR. 13481**

Oficiul de Cadastru și Publicitate Imobiliară SUCEAVA
Biroul de Cadastru și Publicitate Imobiliară Gura Humorului

A. Partea I. Descrierea imobilului

TEREN Intravilan

Adresa: Loc. Dragoiesti, Str Pinului, Nr. 18, Jud. Suceava

Nr. Crt	Nr cadastral Nr. topografic	Suprafața* (mp)	Observații / Referințe
A1		1.236	Sector cadastral:16 Teren neimprejmuit;

B. Partea II. Proprietari și acte

Inscrieri privitoare la dreptul de proprietate și alte drepturi reale		Referințe
13481 / 18/03/2022		
Act Normativ nr. 7, din 13/03/1996 emis de PARLAMENTUL ROMANIEI;		
B1	Inscrierea provizorie, drept de PROPRIETATE, dobandit prin Lege, cota actuala 1/1, cota initiala 1/1	A1
1) COMUNA DRAGOIESTI, CIF:4441190, PROPRIETAR NEIDENTIFICAT		

C. Partea III. SARCINI .

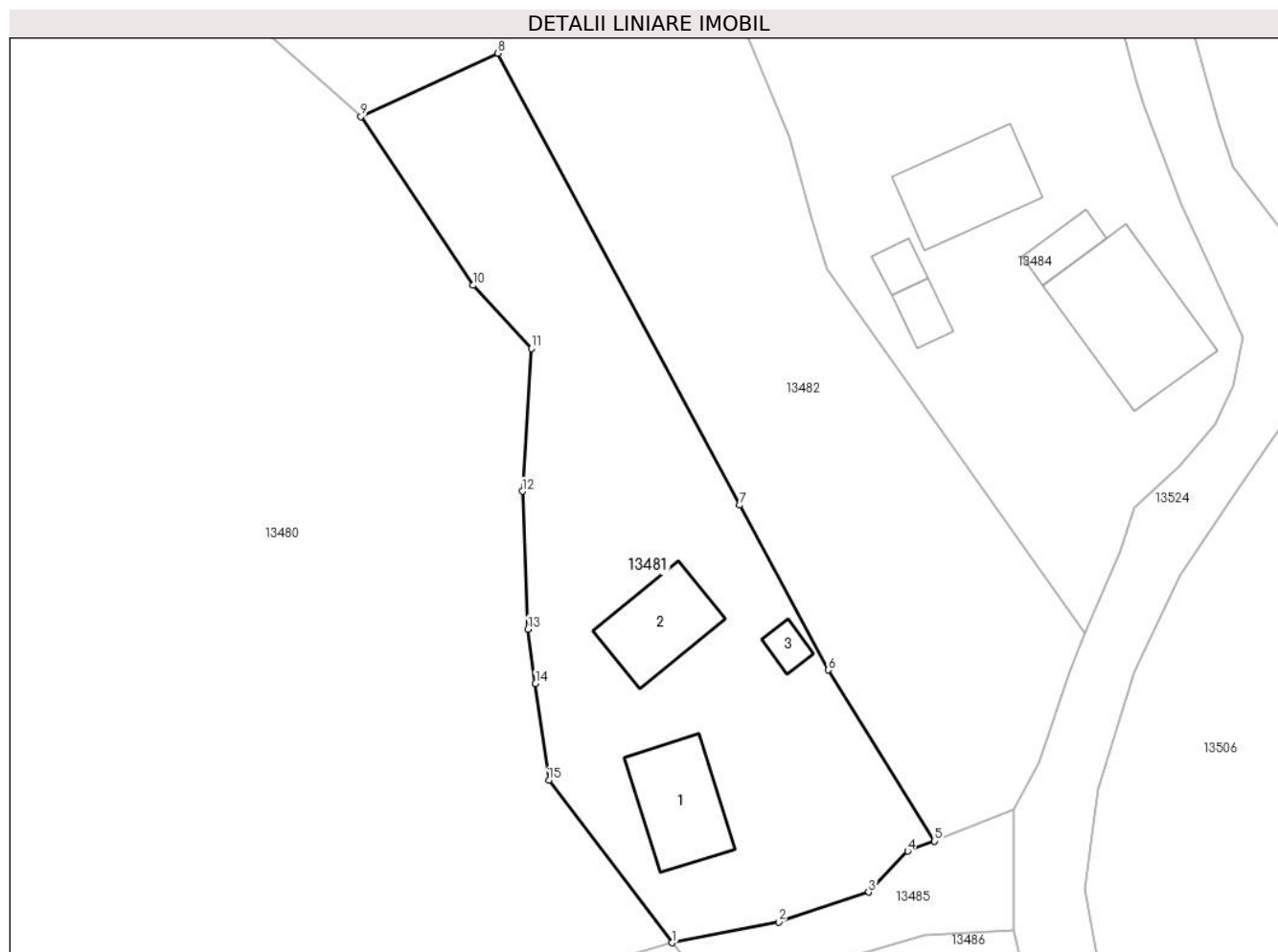
Inscrieri privind dezmembramintele dreptului de proprietate, drepturi reale de garanție și sarcini	Referințe
NU SUNT	

Anexa Nr. 1 La Partea I

Teren

Nr cadastral	Suprafața (mp)*	Observații / Referințe
	1.236	

* Suprafața este determinată în planul de proiecție Stereo 70.



Date referitoare la teren

Crt	Categorie folosință	Intravilan	Suprafața (mp)	Tarla	Parcelă	Nr. topo	Observații / Referințe
1	curți constructii	DA	659	-	-	-	
2	arabil	DA	577	-	-	-	

Date referitoare la construcții

Crt	Număr	Destinație construcție	Supraf. (mp)	Situație juridică	Observații / Referințe
A1.1		construcții de locuințe	63	Fara acte	Nr. niveluri:1; S. construita la sol:63 mp; S. construita desfasurata:62 mp; LOCUINTA
A1.2		construcții anexa	54	Fara acte	Nr. niveluri:1; S. construita la sol:54 mp; S. construita desfasurata:54 mp; ANEXA
A1.3		construcții anexa	9	Fara acte	Nr. niveluri:1; S. construita la sol:9 mp; S. construita desfasurata:9 mp; ANEXA

Lungime Segmente

1) Valorile lungimilor segmentelor sunt obținute din proiecție în plan.

Punct început	X / Y	Punct sfârșit	X / Y	Lungime segment (** (m)
1	581.354,66 672.222,04	2	581.363,31 672.223,74	8.815

Punct început	X / Y	Punct sfârșit	X / Y	Lungime segment (** (m)
2	581.363,31 672.223,74	3	581.370,63 672.226,15	7.707
3	581.370,63 672.226,15	4	581.373,8 672.229,48	4.598
4	581.373,8 672.229,48	5	581.375,97 672.230,3	2.32
5	581.375,97 672.230,3	6	581.367,331 672.244,184	16.352
6	581.367,331 672.244,184	7	581.360,158 672.257,57	15.187
7	581.360,158 672.257,57	8	581.340,499 672.294,257	41.622
8	581.340,499 672.294,257	9	581.329,38 672.289,121	12.248
9	581.329,38 672.289,121	10	581.338,5 672.275,414	16.464
10	581.338,5 672.275,414	11	581.343,238 672.270,272	6.992
11	581.343,238 672.270,272	12	581.342,497 672.258,694	11.602
12	581.342,497 672.258,694	13	581.342,948 672.247,503	11.2
13	581.342,948 672.247,503	14	581.343,561 672.243,09	4.455
14	581.343,561 672.243,09	15	581.344,654 672.235,234	7.932
15	581.344,654 672.235,234	1	581.354,66 672.222,04	16.559

** Lungimile segmentelor sunt determinate în planul de proiecție Stereo 70 și sunt rotunjite la 1 milimetru.

*** Distanța dintre puncte este formată din segmente cumulate ce sunt mai mici decât valoarea 1 milimetru.

**DATE DESPRE IMOBILUL NR. 13482**

Oficiul de Cadastru și Publicitate Imobiliară SUCEAVA
Biroul de Cadastru și Publicitate Imobiliară Gura Humorului

A. Partea I. Descrierea imobilului

TEREN Necunoscut

Adresa: Loc. Dragoiesti, Str Pinului, Jud. Suceava

Nr. Crt	Nr cadastral Nr. topografic	Suprafața* (mp)	Observații / Referințe
A1		3.575	Sector cadastral:16 Teren neimprejmut;

B. Partea II. Proprietari și acte

Inscrieri privitoare la dreptul de proprietate și alte drepturi reale		Referințe
13482 / 18/03/2022		
Act Normativ nr. 7, din 13/03/1996 emis de PARLAMENTUL ROMANIEI;		
B1	Intabulare, drept de PROPRIETATE, dobandit prin Lege, cota actuala 1/1, cota initiala 1/1 1) NEIDENTIFICAT NEIDENTIFICAT	A1
Act Administrativ nr. 2110, din 14/03/2022 emis de PRIMARIA COMUNEI DRAGOIESTI;		
B2	Se noteaza posesia factica in favoarea lui 1) CRETU ILEANA	A1

C. Partea III. SARCINI .

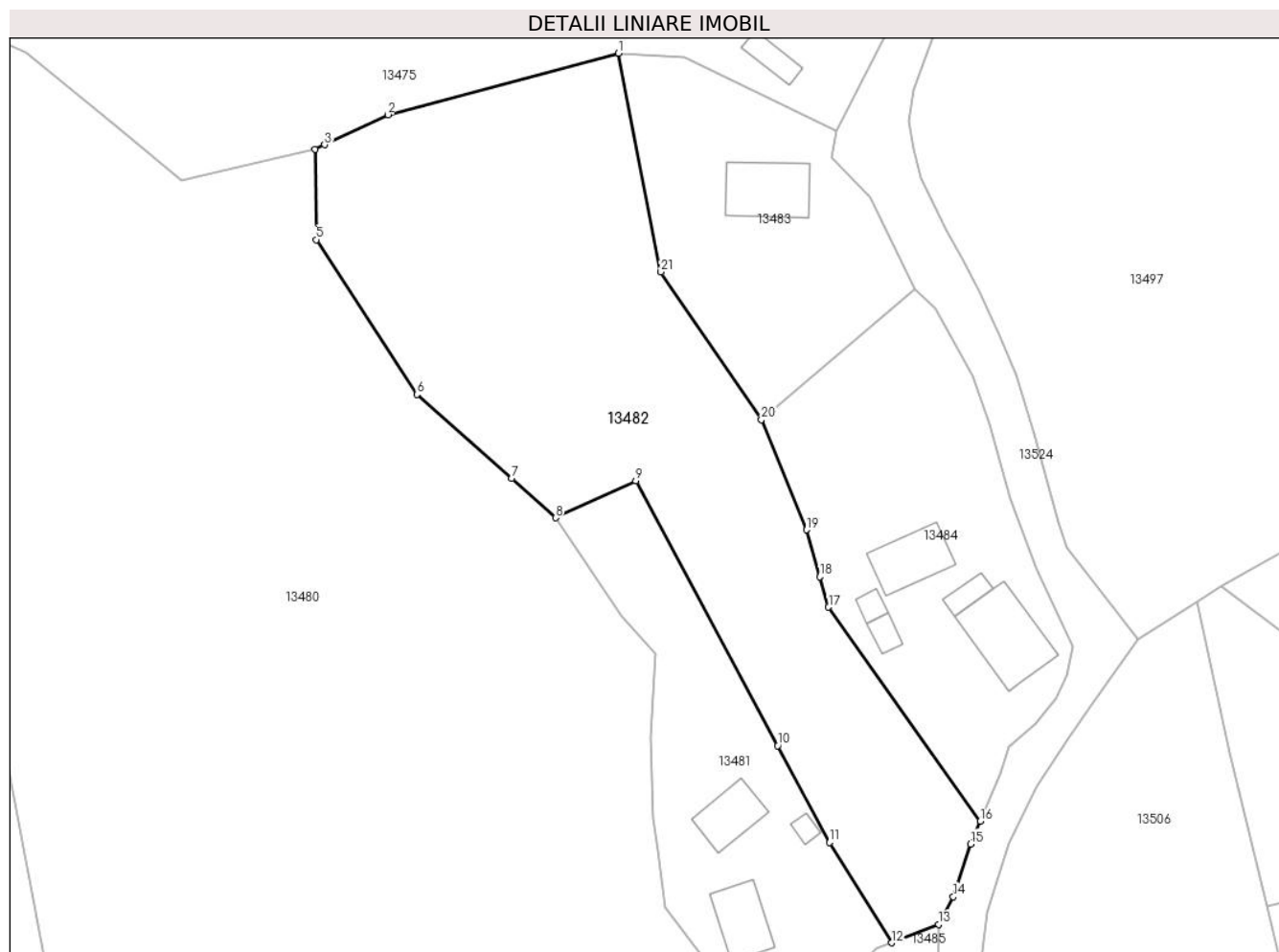
Inscrieri privind dezmembramintele dreptului de proprietate, drepturi reale de garanție și sarcini	Referințe
NU SUNT	

Anexa Nr. 1 La Partea I

Teren

Nr cadastral	Suprafața (mp)*	Observații / Referințe
	3.575	

* Suprafața este determinată în planul de proiecție Stereo 70.



Date referitoare la teren

Crt	Categorie folosință	Intravilan	Suprafața (mp)	Tarla	Parcelă	Nr. topo	Observații / Referințe
1	arabil	DA	3.310	-	-	-	
2	arabil	NU	266	-	-	-	

Lungime Segmente

1) Valorile lungimilor segmentelor sunt obținute din proiecție în plan.

Punct început	X / Y	Punct sfârșit	X / Y	Lungime segment (** (m)
1	581.338,095 672.353,441	2	581.306,168 672.344,923	33.044
3	581.297,396 672.340,772	4	581.296,082 672.340,15	1.454
5	581.296,242 672.327,627	6	581.310,193 672.306,22	25.552
7	581.323,28 672.294,558	8	581.329,38 672.289,121	8.171

Punct început	X / Y	Punct sfârșit	X / Y	Lungime segment (** (m)
2	581.306,168 672.344,923	3	581.297,396 672.340,772	9.705
4	581.296,082 672.340,15	5	581.296,242 672.327,627	12.524
6	581.310,193 672.306,22	7	581.323,28 672.294,558	17.529
8	581.329,38 672.289,121	9	581.340,499 672.294,257	12.248

Punct început	X / Y	Punct sfârșit	X / Y	Lungime segment (** (m)
9	581.340,499 672.294,257	10	581.360,158 672.257,57	41.622
11	581.367,331 672.244,184	12	581.375,97 672.230,3	16.352
13	581.382,442 672.232,862	14	581.384,488 672.236,661	4.315
15	581.386,9 672.243,98	16	581.388,222 672.247,128	3.414
17	581.367,204 672.276,75	18	581.366,002 672.280,963	4.381
19	581.364,15 672.287,456	20	581.357,891 672.302,719	16.496
21	581.343,982 672.323,167	1	581.338,095 672.353,441	30.841

Punct început	X / Y	Punct sfârșit	X / Y	Lungime segment (** (m)
10	581.360,158 672.257,57	11	581.367,331 672.244,184	15.187
12	581.375,97 672.230,3	13	581.382,442 672.232,862	6.961
14	581.384,488 672.236,661	15	581.386,9 672.243,98	7.706
16	581.388,222 672.247,128	17	581.367,204 672.276,75	36.321
18	581.366,002 672.280,963	19	581.364,15 672.287,456	6.752
20	581.357,891 672.302,719	21	581.343,982 672.323,167	24.73

** Lungimile segmentelor sunt determinate în planul de proiecție Stereo 70 și sunt rotunjite la 1 milimetru.

*** Distanța dintre puncte este formată din segmente cumulate ce sunt mai mici decât valoarea 1 milimetru.

**DATE DESPRE IMOBILUL NR. 13483**

Oficiul de Cadastru și Publicitate Imobiliară SUCEAVA
Biroul de Cadastru și Publicitate Imobiliară Gura Humorului

A. Partea I. Descrierea imobilului

TEREN Intravilan

Adresa: Loc. Dragoiesti, Str Pinului, Nr. 14, Jud. Suceava

Nr. Crt	Nr cadastral Nr. topografic	Suprafața* (mp)	Observații / Referințe
A1		1.172	Sector cadastral:16 Teren neimprejmuit;

B. Partea II. Proprietari și acte

Inscrieri privitoare la dreptul de proprietate și alte drepturi reale		Referințe
13483 / 18/03/2022		
Act Normativ nr. 7, din 13/03/1996 emis de PARLAMENTUL ROMANIEI;		
B1	Inscrierea provizorie, drept de PROPRIETATE, dobandit prin Lege, cota actuala 1/1, cota initiala 1/1 1) COMUNA DRAGOIESTI, CIF:4441190	A1

C. Partea III. SARCINI .

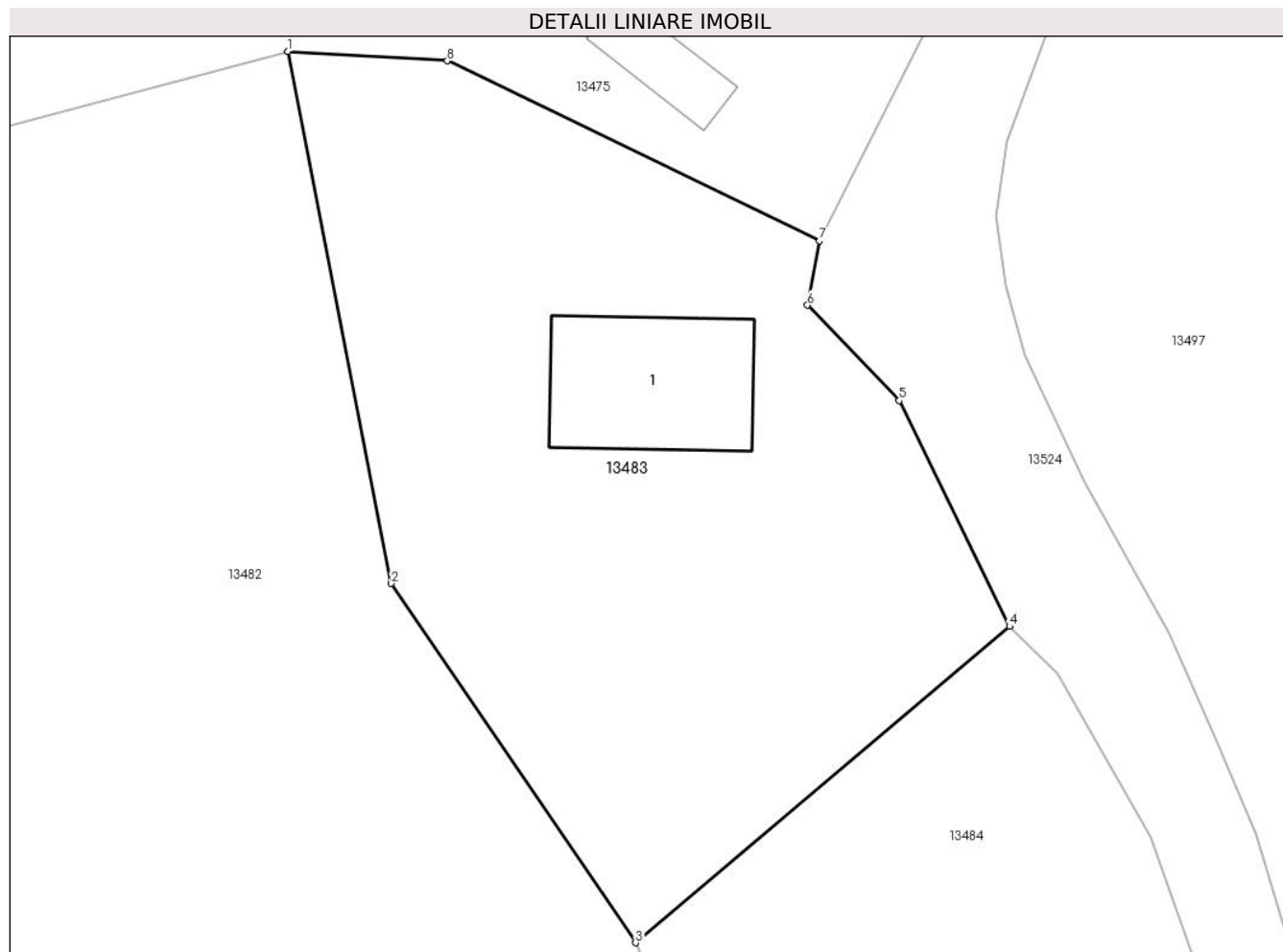
Inscrieri privind dezmembramintele dreptului de proprietate, drepturi reale de garanție și sarcini	Referințe
NU SUNT	

Anexa Nr. 1 La Partea I

Teren

Nr cadastral	Suprafața (mp)*	Observații / Referințe
	1.172	

* Suprafața este determinată în planul de proiecție Stereo 70.



Date referitoare la teren

Crt	Categorie folosință	Intravilan	Suprafața (mp)	Tarla	Parcelă	Nr. topo	Observații / Referințe
1	curți constructii	DA	128	-	-	-	
2	arabil	DA	1.044	-	-	-	

Date referitoare la construcții

Crt	Număr	Destinație construcție	Supraf. (mp)	Situație juridică	Observații / Referințe
A1.1		construcții de locuințe	87	Fara acte	Nr. niveluri:1; S. construita la sol:87 mp; S. construita desfasurata:87 mp; LOCUINTA

Lungime Segmente

1) Valorile lungimilor segmentelor sunt obținute din proiecție în plan.

Punct început	X / Y	Punct sfârșit	X / Y	Lungime segment (** (m)
1	581.338,095 672.353,441	2	581.343,982 672.323,167	30.841
2	581.343,982 672.323,167	3	581.357,891 672.302,719	24.73
3	581.357,891 672.302,719	4	581.379,19 672.320,72	27.887

Punct început	X / Y	Punct sfârșit	X / Y	Lungime segment (** (m)
4	581.379,19 672.320,72	5	581.372,9 672.333,57	14.307
5	581.372,9 672.333,57	6	581.367,69 672.339,0	7.525
6	581.367,69 672.339,0	7	581.368,38 672.342,66	3.724
7	581.368,38 672.342,66	8	581.347,165 672.352,901	23.557
8	581.347,165 672.352,901	1	581.338,095 672.353,441	9.086

** Lungimile segmentelor sunt determinate în planul de proiecție Stereo 70 și sunt rotunjite la 1 milimetru.

*** Distanța dintre puncte este formată din segmente cumulate ce sunt mai mici decât valoarea 1 milimetru.

**DATE DESPRE IMOBILUL NR. 13484**

Oficiul de Cadastru și Publicitate Imobiliară SUCEAVA
 Biroul de Cadastru și Publicitate Imobiliară Gura Humorului

A. Partea I. Descrierea imobilului

TEREN Intravilan

Adresa: Loc. Dragoiesti, Str Pinului, Nr. 16, Jud. Suceava

Nr. Crt	Nr cadastral Nr. topografic	Suprafața* (mp)	Observații / Referințe
A1		1.624	Sector cadastral:16 Teren neimprejmuit;

B. Partea II. Proprietari și acte

Inscrieri privitoare la dreptul de proprietate și alte drepturi reale		Referințe
13484 / 18/03/2022		
Act Normativ nr. 7, din 13/03/1996 emis de PARLAMENTUL ROMANIEI;		
B1	Inscrierea provizorie, drept de PROPRIETATE, dobandit prin Lege, cota actuala 1/1, cota initiala 1/1 1) COMUNA DRAGOIESTI, CIF:4441190	A1

C. Partea III. SARCINI .

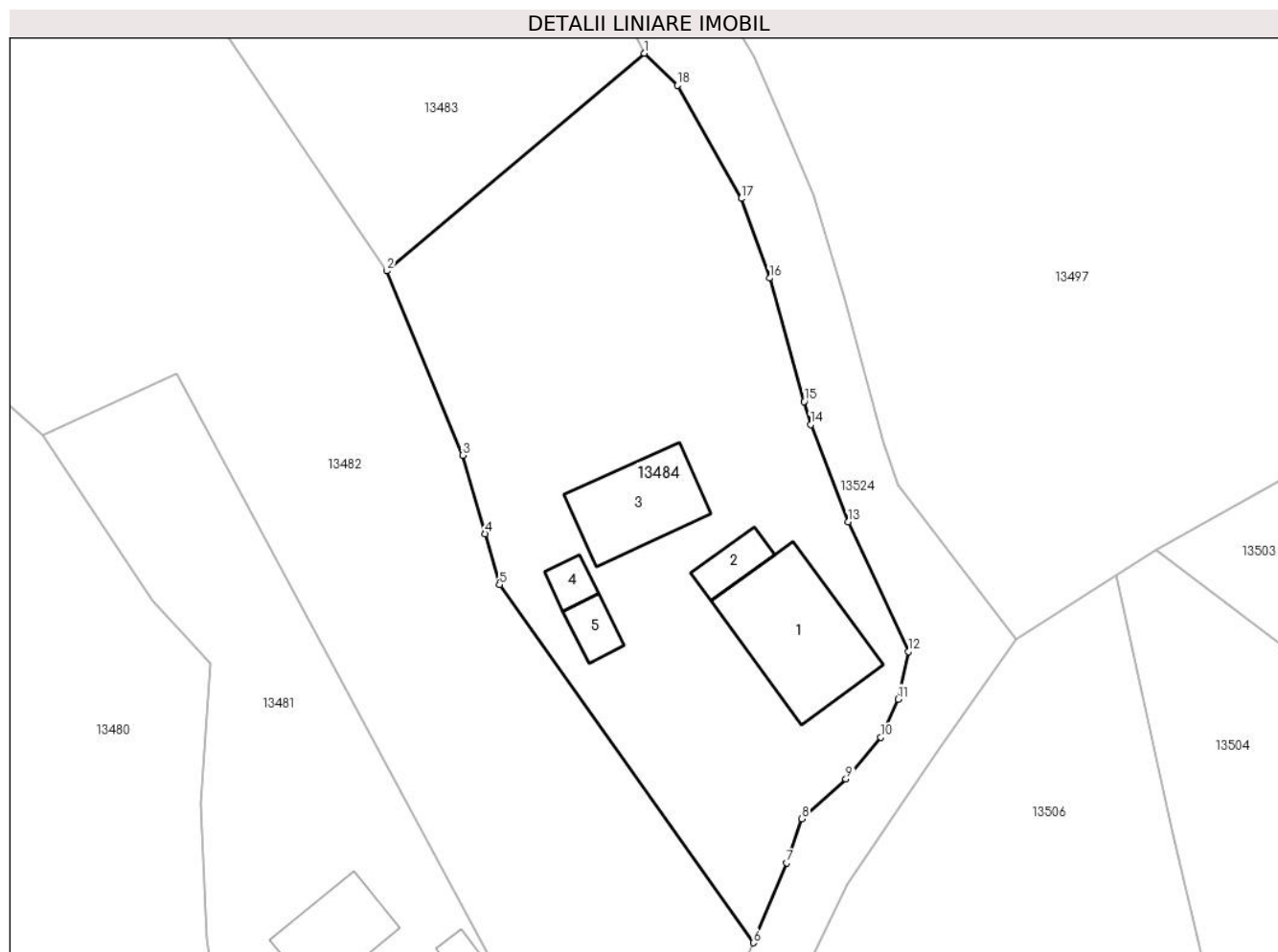
Inscrieri privind dezmembramintele dreptului de proprietate, drepturi reale de garanție și sarcini	Referințe
NU SUNT	

Anexa Nr. 1 La Partea I

Teren

Nr cadastral	Suprafața (mp)*	Observații / Referințe
	1.624	

* Suprafața este determinată în planul de proiecție Stereo 70.



Date referitoare la teren

Crt	Categorie folosință	Intravilan	Suprafața (mp)	Tarla	Parcelă	Nr. topo	Observații / Referințe
1	curți constructii	DA	841	-	-	-	
2	arabil	DA	783	-	-	-	

Date referitoare la construcții

Crt	Număr	Destinație construcție	Supraf. (mp)	Situație juridică	Observații / Referințe
A1.1		construcții de locuințe	106	Fara acte	Nr. niveluri:1; S. construita la sol:106 mp; S. construita desfasurata:106 mp; LOCUINTA
A1.2		construcții anexa	19	Fara acte	Nr. niveluri:1; S. construita la sol:19 mp; S. construita desfasurata:19 mp; ANEXA
A1.3		construcții anexa	68	Fara acte	Nr. niveluri:1; S. construita la sol:68 mp; S. construita desfasurata:68 mp; ANEXA
A1.4		construcții anexa	12	Fara acte	Nr. niveluri:1; S. construita la sol:12 mp; S. construita desfasurata:12 mp; ANEXA
A1.5		construcții anexa	16	Fara acte	Nr. niveluri:1; S. construita la sol:16 mp; S. construita desfasurata:16 mp; ANEXA

Lungime Segmente

1) Valorile lungimilor segmentelor sunt obținute din proiecție în plan.

Punct început	X / Y	Punct sfârșit	X / Y	Lungime segment (** (m)
1	581.379,19 672.320,72	2	581.357,891 672.302,719	27.887
2	581.357,891 672.302,719	3	581.364,15 672.287,456	16.496
3	581.364,15 672.287,456	4	581.366,002 672.280,963	6.752
4	581.366,002 672.280,963	5	581.367,204 672.276,75	4.381
5	581.367,204 672.276,75	6	581.388,222 672.247,128	36.321
6	581.388,222 672.247,128	7	581.390,996 672.253,733	7.164
7	581.390,996 672.253,733	8	581.392,26 672.257,38	3.86
8	581.392,26 672.257,38	9	581.395,89 672.260,69	4.913
9	581.395,89 672.260,69	10	581.398,78 672.264,14	4.501
10	581.398,78 672.264,14	11	581.400,213 672.267,281	3.452
11	581.400,213 672.267,281	12	581.401,065 672.271,227	4.037
12	581.401,065 672.271,227	13	581.396,07 672.281,95	11.829
13	581.396,07 672.281,95	14	581.392,98 672.290,01	8.632
14	581.392,98 672.290,01	15	581.392,445 672.291,91	1.974
15	581.392,445 672.291,91	16	581.389,57 672.302,11	10.597
16	581.389,57 672.302,11	17	581.387,22 672.308,7	6.996
17	581.387,22 672.308,7	18	581.381,96 672.318,06	10.737
18	581.381,96 672.318,06	1	581.379,19 672.320,72	3.84

** Lungimile segmentelor sunt determinate în planul de proiecție Stereo 70 și sunt rotunjite la 1 milimetru.

*** Distanța dintre puncte este formată din segmente cumulate ce sunt mai mici decât valoarea 1 milimetru.

**DATE DESPRE IMOBILUL NR. 13485**

Oficiul de Cadastru și Publicitate Imobiliară SUCEAVA
Biroul de Cadastru și Publicitate Imobiliară Gura Humorului

A. Partea I. Descrierea imobilului

TEREN Intravilan

Adresa: Loc. Dragoiesti, Str Pinului, Jud. Suceava

Nr. Crt	Nr cadastral Nr. topografic	Suprafața* (mp)	Observații / Referințe
A1		158	Sector cadastral:16 Teren neimprejmuit;

B. Partea II. Proprietari și acte

Inscrieri privitoare la dreptul de proprietate și alte drepturi reale		Referințe
13485 / 18/03/2022		
Act Normativ nr. 7, din 13/03/1996 emis de PARLAMENTUL ROMANIEI;		
B1	Inscrierea provizorie, drept de PROPRIETATE, dobandit prin Lege, cota actuala 1/1, cota initiala 1/1 1) COMUNA DRAGOIESTI, CIF:4441190	A1

C. Partea III. SARCINI .

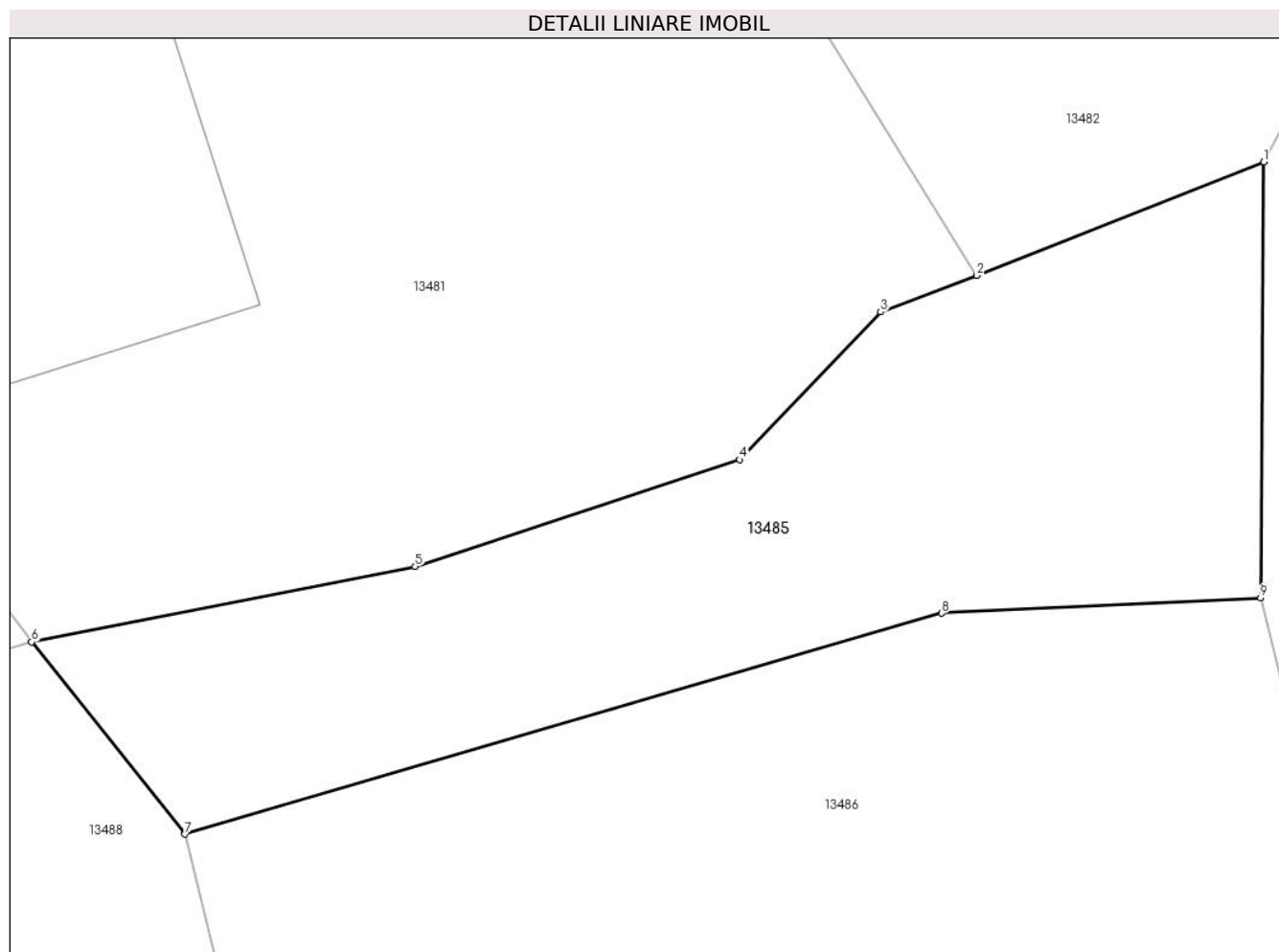
Inscrieri privind dezmembramintele dreptului de proprietate, drepturi reale de garanție și sarcini	Referințe
NU SUNT	

Anexa Nr. 1 La Partea I

Teren

Nr cadastral	Suprafața (mp)*	Observații / Referințe
	158	

* Suprafața este determinată în planul de proiecție Stereo 70.



Date referitoare la teren

Crt	Categorie folosință	Intravilan	Suprafața (mp)	Tarla	Parcelă	Nr. topo	Observații / Referințe
1	neproductiv	DA	158	-	-	-	

Lungime Segmente

1) Valorile lungimilor segmentelor sunt obținute din proiecție în plan.

Punct început	X / Y	Punct sfârșit	X / Y	Lungime segment (** (m)
1	581.382,442 672.232,862	2	581.375,97 672.230,3	6.961
2	581.375,97 672.230,3	3	581.373,8 672.229,48	2.32
3	581.373,8 672.229,48	4	581.370,63 672.226,15	4.598
4	581.370,63 672.226,15	5	581.363,31 672.223,74	7.707
5	581.363,31 672.223,74	6	581.354,66 672.222,04	8.815

Punct început	X / Y	Punct sfârșit	X / Y	Lungime segment (** (m)
6	581.354,66 672.222,04	7	581.358,12 672.217,71	5.543
7	581.358,12 672.217,71	8	581.375,18 672.222,69	17.772
8	581.375,18 672.222,69	9	581.382,372 672.223,039	7.2
9	581.382,372 672.223,039	1	581.382,442 672.232,862	9.823

** Lungimile segmentelor sunt determinate în planul de proiecție Stereo 70 și sunt rotunjite la 1 milimetru.

*** Distanța dintre puncte este formată din segmente cumulate ce sunt mai mici decât valoarea 1 milimetru.

**DATE DESPRE IMOBILUL NR. 13486**

Oficiul de Cadastru și Publicitate Imobiliară SUCEAVA
Biroul de Cadastru și Publicitate Imobiliară Gura Humorului

A. Partea I. Descrierea imobilului

TEREN Intravilan

Adresa: Loc. Dragoiesti, Str Pinului, Jud. Suceava

Nr. Crt	Nr cadastral Nr. topografic	Suprafața* (mp)	Observații / Referințe
A1		378	Sector cadastral:16 Teren neimprejmut;

B. Partea II. Proprietari și acte

Inscrieri privitoare la dreptul de proprietate și alte drepturi reale		Referințe
13486 / 18/03/2022		
Act Normativ nr. 7, din 13/03/1996 emis de PARLAMENTUL ROMANIEI;		
B1	Intabulare, drept de PROPRIETATE, dobandit prin Lege, cota actuala 1/1, cota initiala 1/1 1) NEIDENTIFICAT NEIDENTIFICAT	A1
Act Administrativ nr. 2111, din 14/03/2022 emis de PRIMARIA COMUNEI DRAGOIESTI;		
B2	Se noteaza posesia factica in favoarea lui 1) COTRUT VASILE-ELVIS	A1

C. Partea III. SARCINI .

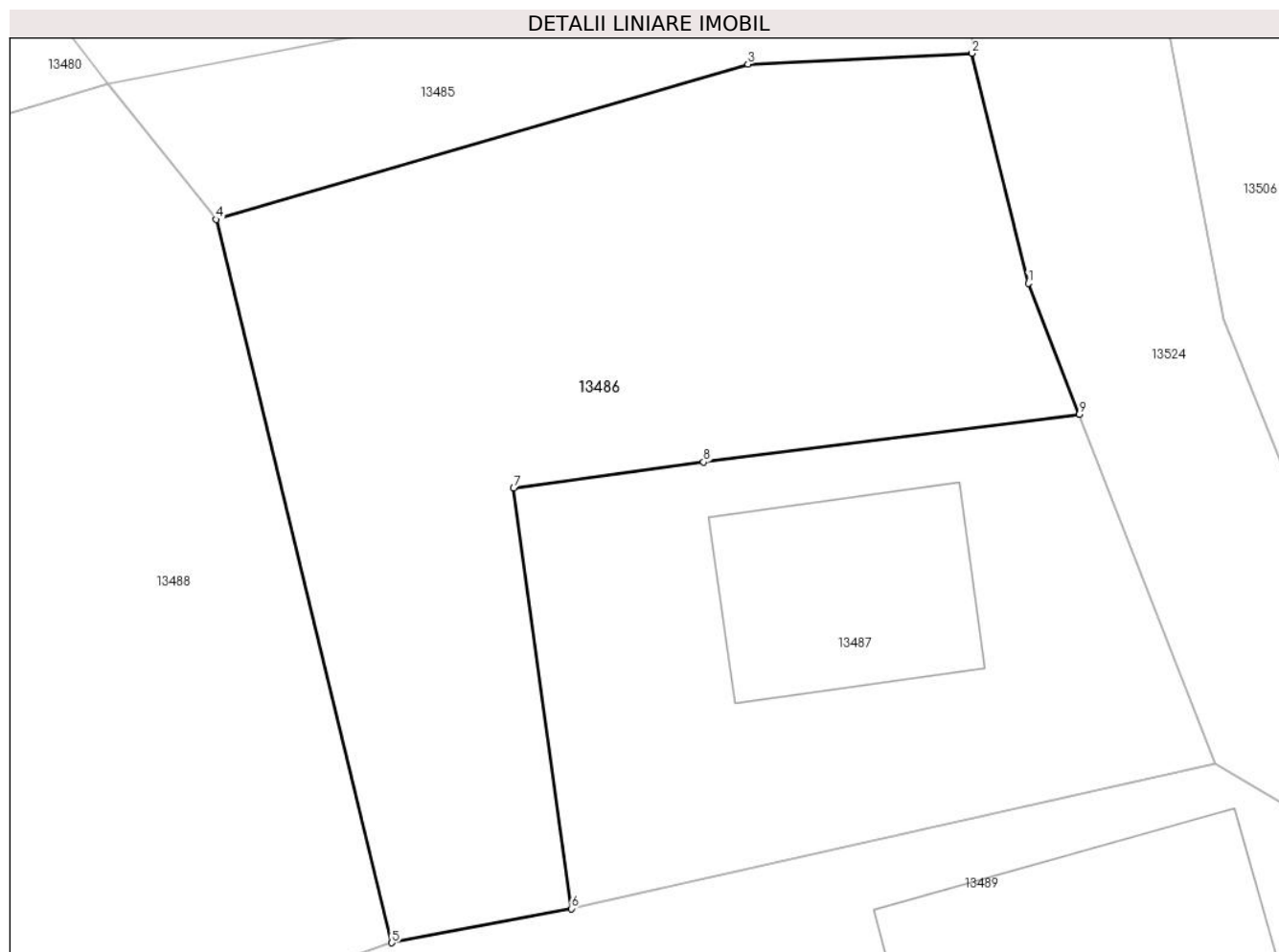
Inscrieri privind dezmembramintele dreptului de proprietate, drepturi reale de garanție și sarcini	Referințe
NU SUNT	

Anexa Nr. 1 La Partea I

Teren

Nr cadastral	Suprafața (mp)*	Observații / Referințe
	378	

* Suprafața este determinată în planul de proiecție Stereo 70.



Date referitoare la teren

Crt	Categorie folosință	Intravilan	Suprafața (mp)	Tarla	Parcelă	Nr. topo	Observații / Referințe
1	neproductiv	DA	378	-	-	-	

Lungime Segmente

1) Valorile lungimilor segmentelor sunt obținute din proiecție în plan.

Punct început	X / Y	Punct sfârșit	X / Y	Lungime segment (** (m)
1	581.384,177 672.215,668	2	581.382,372 672.223,039	7.589
2	581.382,372 672.223,039	3	581.375,18 672.222,69	7.2
3	581.375,18 672.222,69	4	581.358,12 672.217,71	17.772
4	581.358,12 672.217,71	5	581.363,757 672.194,521	23.864
5	581.363,757 672.194,521	6	581.369,527 672.195,614	5.873

Punct început	X / Y	Punct sfârșit	X / Y	Lungime segment (** (m)
6	581.369,527 672.195,614	7	581.367,67 672.209,092	13.605
7	581.367,67 672.209,092	8	581.373,758 672.209,929	6.145
8	581.373,758 672.209,929	9	581.385,815 672.211,462	12.154
9	581.385,815 672.211,462	1	581.384,177 672.215,668	4.514

** Lungimile segmentelor sunt determinate în planul de proiecție Stereo 70 și sunt rotunjite la 1 milimetru.

*** Distanța dintre puncte este formată din segmente cumulate ce sunt mai mici decât valoarea 1 milimetru.

**DATE DESPRE IMOBILUL NR. 13487**

Oficiul de Cadastru și Publicitate Imobiliară SUCEAVA
Biroul de Cadastru și Publicitate Imobiliară Gura Humorului

A. Partea I. Descrierea imobilului

TEREN Intravilan

Adresa: Loc. Dragoiesti, Jud. Suceava

Nr. Crt	Nr cadastral Nr. topografic	Suprafața* (mp)	Observații / Referințe
A1	34085	250	Sector cadastral:16 Teren neimprejmuit;

Construcții

Crt	Nr cadastral Nr. topografic	Adresa	Observații / Referințe
A1.1		Loc. Dragoiesti, Jud. Suceava	Nr. niveluri:1; S. construita la sol:49 mp; S. construita desfasurata:49 mp; LOCUINTA

B. Partea II. Proprietari și acte

Inscrieri privitoare la dreptul de proprietate și alte drepturi reale		Referințe
1131 / 25/01/2022		
Act Notarial nr. 88, din 25/01/2022 emis de Bobric Mircea Eugen;		
B5	Intabulare, drept de PROPRIETATE, dobandit prin Conventie, cota actuala 1/1, cota initiala 1/1 1) COTRUT ALINA-MARIA 2) COTRUT VASILE-ELVIS	A1, A1.1

C. Partea III. SARCINI .

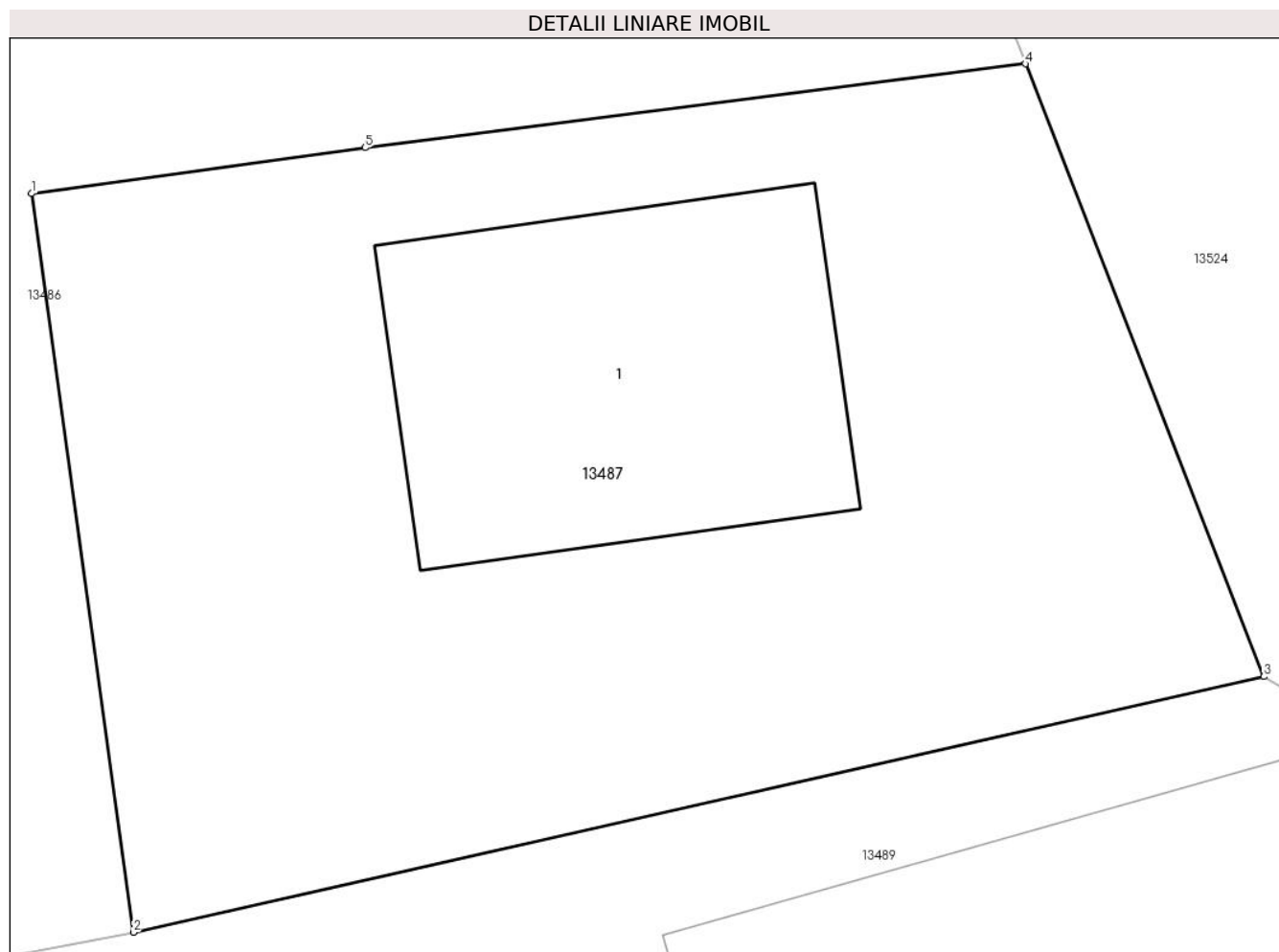
Inscrieri privind dezmembramintele dreptului de proprietate, drepturi reale de garanție și sarcini	Referințe
NU SUNT	

Anexa Nr. 1 La Partea I

Teren

Nr cadastral	Suprafața (mp)*	Observații / Referințe
34085	250	

* Suprafața este determinată în planul de proiecție Stereo 70.



Date referitoare la teren

Crt	Categorie folosință	Intra vilan	Suprafața (mp)	Tarla	Parcelă	Nr. topo	Observații / Referințe
1	curți constructii	DA	250	-	-	-	

Date referitoare la construcții

Crt	Număr	Destinație construcție	Supraf. (mp)	Situație juridică	Observații / Referințe
A1.1		construcții de locuințe	49	Cu acte	Nr. niveluri:1; S. construita la sol:49 mp; S. construita desfasurata:49 mp; LOCUINTA

Lungime Segmente

1) Valorile lungimilor segmentelor sunt obținute din proiecție în plan.

Punct început	X / Y	Punct sfârșit	X / Y	Lungime segment (** (m)
1	581.367,67 672.209,092	2	581.369,527 672.195,614	13.605
2	581.369,527 672.195,614	3	581.390,17 672.200,28	21.164
3	581.390,17 672.200,28	4	581.385,815 672.211,462	12.0
4	581.385,815 672.211,462	5	581.373,758 672.209,929	12.154

Punct început	X / Y	Punct sfârșit	X / Y	Lungime segment (** (m)
5	581.373,758 672.209,929	1	581.367,67 672.209,092	6.145

** Lungimile segmentelor sunt determinate în planul de proiecție Stereo 70 și sunt rotunjite la 1 milimetru.

*** Distanța dintre puncte este formată din segmente cumulate ce sunt mai mici decât valoarea 1 milimetru.

**DATE DESPRE IMOBILUL NR. 13488**

Oficiul de Cadastru și Publicitate Imobiliară SUCEAVA
Biroul de Cadastru și Publicitate Imobiliară Gura Humorului

A. Partea I. Descrierea imobilului

TEREN Necunoscut

Adresa: Loc. Dragoiesti, Str Pinului, Jud. Suceava

Nr. Crt	Nr cadastral Nr. topografic	Suprafața* (mp)	Observații / Referințe
A1		3.500	Sector cadastral:16 Teren neimprejmuit;

B. Partea II. Proprietari și acte

Inscrieri privitoare la dreptul de proprietate și alte drepturi reale		Referințe
13488 / 18/03/2022		
Act Normativ nr. 7, din 13/03/1996 emis de PARLAMENTUL ROMANIEI;		
B1	Intabulare, drept de PROPRIETATE, dobandit prin Lege, cota actuala 1/1, cota initiala 1/1 1) NEIDENTIFICAT NEIDENTIFICAT	A1
Act Administrativ nr. 2112, din 14/03/2022 emis de PRIMARIA COMUNEI DRAGOIESTI;		
B2	Se noteaza posesia factica in favoarea lui 1) BRADATANU OLTEA	A1

C. Partea III. SARCINI .

Inscrieri privind dezmembramintele dreptului de proprietate, drepturi reale de garanție și sarcini	Referințe
NU SUNT	

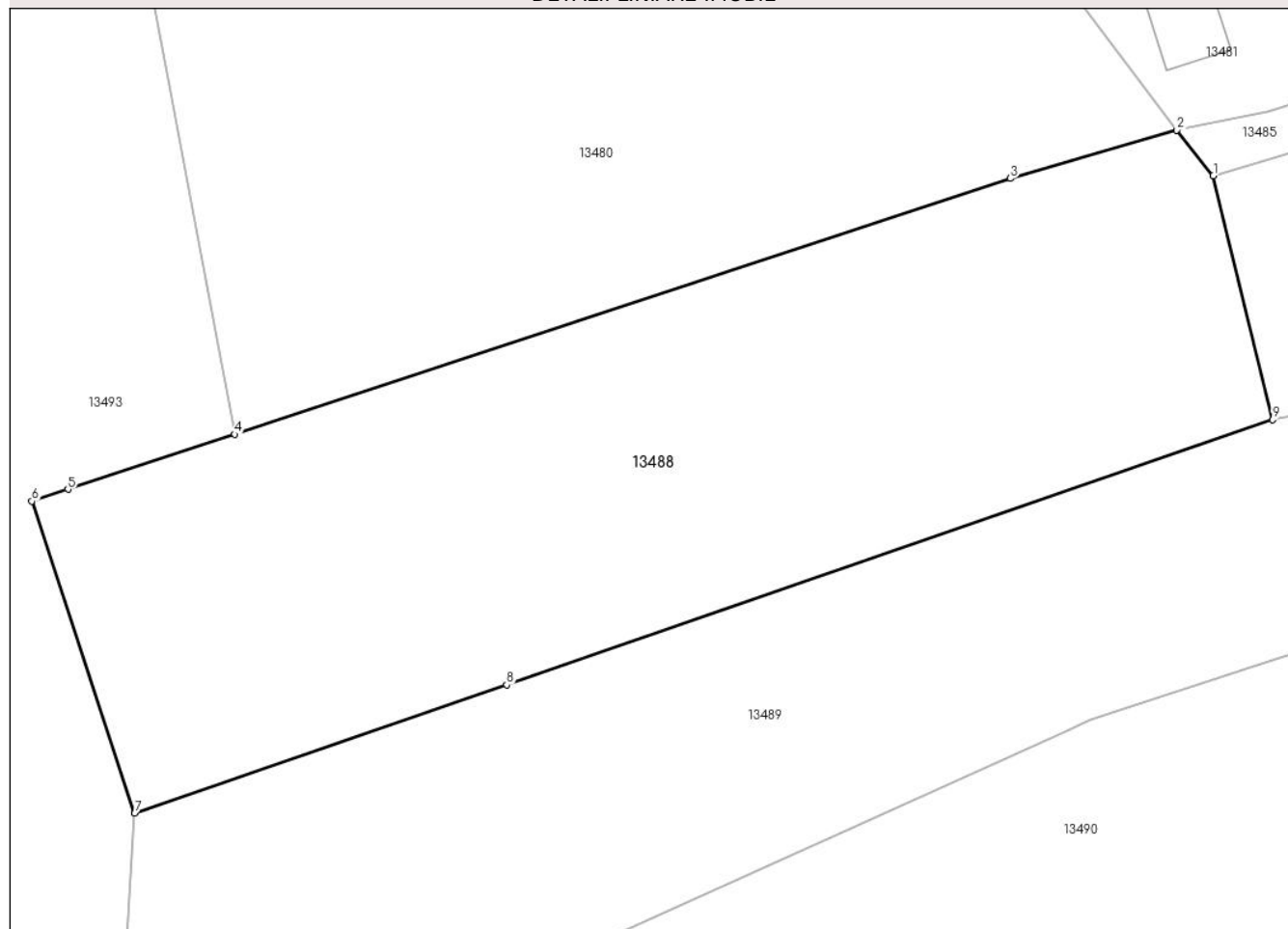
Anexa Nr. 1 La Partea I

Teren

Nr cadastral	Suprafața (mp)*	Observații / Referințe
	3.500	

* Suprafața este determinată în planul de proiecție Stereo 70.

DETALII LINIARE IMOBIL



Date referitoare la teren

Crt	Categorie folosință	Intravilan	Suprafața (mp)	Tarla	Parcelă	Nr. topo	Observații / Referințe
1	arabil	DA	2.981	29	573	-	
2	arabil	NU	519	-	-	-	

Lungime Segmente

1) Valorile lungimilor segmentelor sunt obținute din proiecție în plan.

Punct început	X / Y	Punct sfârșit	X / Y	Lungime segment (** (m)
1	581.358,12 672.217,71	2	581.354,66 672.222,04	5.543
2	581.354,66 672.222,04	3	581.338,835 672.217,44	16.48
3	581.338,835 672.217,44	4	581.265,113 672.193,145	77.622
4	581.265,113 672.193,145	5	581.249,26 672.187,921	16.692

Punct început	X / Y	Punct sfârșit	X / Y	Lungime segment (** (m)
5	581.249,26 672.187,921	6	581.245,823 672.186,789	3.619
6	581.245,823 672.186,789	7	581.255,591 672.157,148	31.209
7	581.255,591 672.157,148	8	581.290,956 672.169,367	37.416
8	581.290,956 672.169,367	9	581.363,757 672.194,521	77.024
9	581.363,757 672.194,521	1	581.358,12 672.217,71	23.864

** Lungimile segmentelor sunt determinate în planul de proiecție Stereo 70 și sunt rotunjite la 1 milimetru.

*** Distanța dintre puncte este formată din segmente cumulate ce sunt mai mici decât valoarea 1 milimetru.

**DATE DESPRE IMOBILUL NR. 13489**

Oficiul de Cadastru și Publicitate Imobiliară SUCEAVA
Biroul de Cadastru și Publicitate Imobiliară Gura Humorului

A. Partea I. Descrierea imobilului

TEREN Necunoscut

Adresa: Loc. Dragoiesti, Str Pinului, Nr. 20, Jud. Suceava

Nr. Crt	Nr cadastral Nr. topografic	Suprafața* (mp)	Observații / Referințe
A1		3.627	Sector cadastral:16 Teren neimprejmuit;

B. Partea II. Proprietari și acte

Inscrieri privitoare la dreptul de proprietate și alte drepturi reale		Referințe
13489 / 18/03/2022		
Act Normativ nr. 7, din 13/03/1996 emis de PARLAMENTUL ROMANIEI;		
B1	Inscrierea provizorie, drept de PROPRIETATE, dobandit prin Lege, cota actuala 1/1, cota initiala 1/1 1) COMUNA DRAGOIESTI, CIF:4441190	A1

C. Partea III. SARCINI .

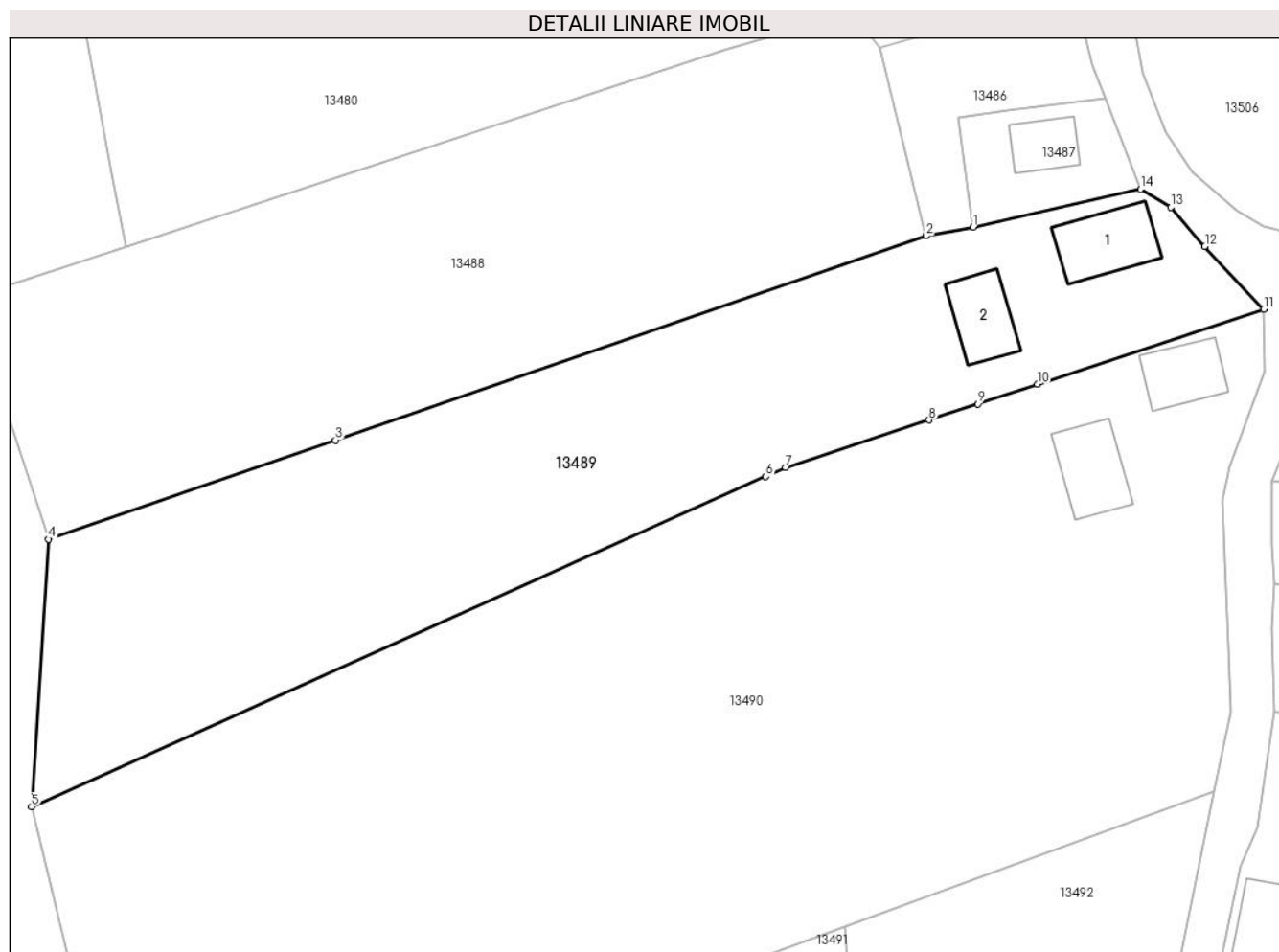
Inscrieri privind dezmembramintele dreptului de proprietate, drepturi reale de garanție și sarcini	Referințe
NU SUNT	

Anexa Nr. 1 La Partea I

Teren

Nr cadastral	Suprafața (mp)*	Observații / Referințe
	3.627	

* Suprafața este determinată în planul de proiecție Stereo 70.



Date referitoare la teren

Crt	Categorie folosință	Intravilan	Suprafața (mp)	Tarla	Parcelă	Nr. topo	Observații / Referințe
1	curți constructii	DA	643	-	-	-	
2	arabil	DA	1.319	-	-	-	
3	arabil	NU	1.665	29	573	-	

Date referitoare la construcții

Crt	Număr	Destinație construcție	Supraf. (mp)	Situație juridică	Observații / Referințe
A1.1		construcții de locuințe	89	Fara acte	Nr. niveluri:1; S. construita la sol:89 mp; S. construita desfasurata:89 mp; LOCUINTA
A1.2		construcții anexa	71	Fara acte	Nr. niveluri:1; S. construita la sol:71 mp; S. construita desfasurata:71 mp; ANEXA

Lungime Segmente

1) Valorile lungimilor segmentelor sunt obținute din proiecție în plan.

Punct început	X / Y	Punct sfârșit	X / Y	Lungime segment (** (m))
1	581.369,527 672.195,614	2	581.363,757 672.194,521	5.873

Punct început	X / Y	Punct sfârșit	X / Y	Lungime segment (** (m)
2	581.363,757 672.194,521	3	581.290,956 672.169,367	77.024
3	581.290,956 672.169,367	4	581.255,591 672.157,148	37.416
4	581.255,591 672.157,148	5	581.253,506 672.124,185	33.029
5	581.253,506 672.124,185	6	581.344,0 672.164,88	99.223
6	581.344,0 672.164,88	7	581.346,448 672.165,981	2.684
7	581.346,448 672.165,981	8	581.364,117 672.171,831	18.612
8	581.364,117 672.171,831	9	581.370,138 672.173,825	6.343
9	581.370,138 672.173,825	10	581.377,484 672.176,257	7.738
10	581.377,484 672.176,257	11	581.405,37 672.185,49	29.375
11	581.405,37 672.185,49	12	581.398,11 672.193,24	10.619
12	581.398,11 672.193,24	13	581.393,94 672.198,03	6.351
13	581.393,94 672.198,03	14	581.390,17 672.200,28	4.39
14	581.390,17 672.200,28	1	581.369,527 672.195,614	21.164

** Lungimile segmentelor sunt determinate în planul de proiecție Stereo 70 și sunt rotunjite la 1 milimetru.

*** Distanța dintre puncte este formată din segmente cumulate ce sunt mai mici decât valoarea 1 milimetru.

**DATE DESPRE IMOBILUL NR. 13490**

Oficiul de Cadastru și Publicitate Imobiliară SUCEAVA
Biroul de Cadastru și Publicitate Imobiliară Gura Humorului

A. Partea I. Descrierea imobilului

TEREN Necunoscut

Adresa: Loc. Dragoiesti, Str Pinului, Nr. 22, Jud. Suceava

Nr. Crt	Nr cadastral Nr. topografic	Suprafața* (mp)	Observații / Referințe
A1		8.000	Sector cadastral:16 Teren neimprijmit;

Construcții

Crt	Nr cadastral Nr. topografic	Adresa	Observații / Referințe
A1.1		Loc. Dragoiesti, Str Pinului, Nr. 22, Jud. Suceava	Nr. niveluri:1; S. construita la sol:67 mp; S. construita desfasurata:67 mp; LOCUINTA
A1.2		Loc. Dragoiesti, Str Pinului, Nr. 22, Jud. Suceava	Nr. niveluri:1; S. construita la sol:81 mp; S. construita desfasurata:81 mp; ANEXA

B. Partea II. Proprietari și acte

Inscrieri privitoare la dreptul de proprietate și alte drepturi reale		Referințe
13490 / 18/03/2022		
Act Normativ nr. 7, din 13/03/1996 emis de PARLAMENTUL ROMANIEI;		
B1	Intabulare, drept de PROPRIETATE, dobandit prin Lege, cota actuala 1/1, cota initiala 1/1 1) NEIDENTIFICAT NEIDENTIFICAT	A1
Act Administrativ nr. 2113, din 14/03/2022 emis de PRIMARIA COMUNEI DRAGOIESTI;		
B2	Se noteaza posesia factica in favoarea lui 1) BONDAR CONSTANTIN	A1
Act Administrativ nr. 2526, din 31/03/2022 emis de PRIMARIA COMUNEI DRAGOIESTI;		
B2	Intabulare, drept de PROPRIETATE, dobandit prin Lege, cota actuala 1/1, cota initiala 1/1 1) BONDAR CONSTANTIN	A1.1, A1.2

C. Partea III. SARCINI .

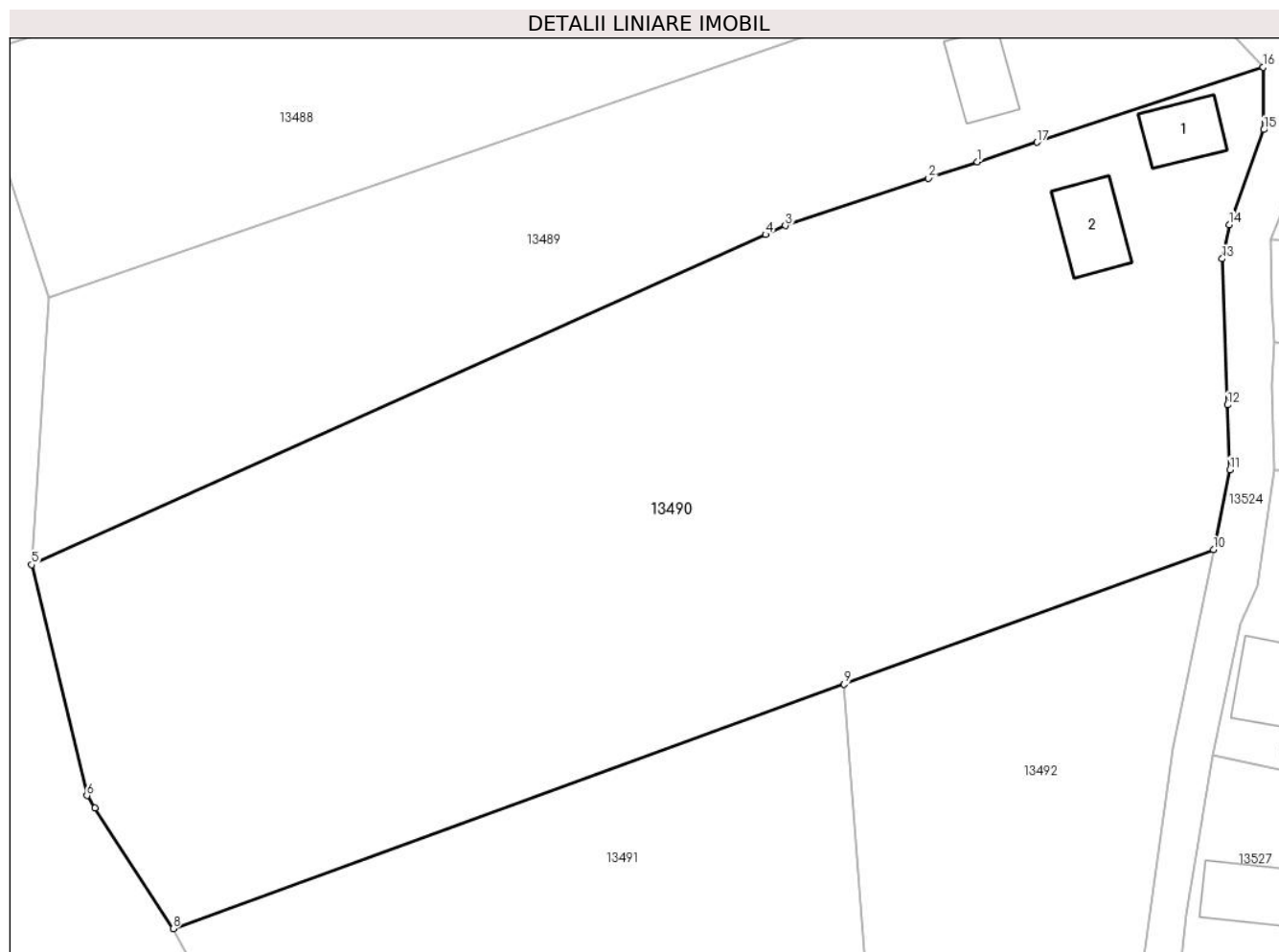
Inscrieri privind dezmembramintele dreptului de proprietate, drepturi reale de garanție și sarcini	Referințe
NU SUNT	

Anexa Nr. 1 La Partea I

Teren

Nr cadastral	Suprafața (mp)*	Observații / Referințe
	8.000	

* Suprafața este determinată în planul de proiecție Stereo 70.



Date referitoare la teren

Crt	Categorie folosință	Intravilan	Suprafața (mp)	Tarla	Parcelă	Nr. topo	Observații / Referințe
1	curți construcții	DA	447	-	-	-	
2	arabil	DA	3.868	-	-	-	
3	arabil	NU	3.685	29	573	-	

Date referitoare la construcții

Crt	Număr	Destinație construcție	Supraf. (mp)	Situație juridică	Observații / Referințe
A1.1		construcții de locuințe	67	Cu acte	Nr. niveluri:1; S. construita la sol:67 mp; S. construita desfasurata:67 mp; LOCUINTA
A1.2		construcții anexa	81	Cu acte	Nr. niveluri:1; S. construita la sol:81 mp; S. construita desfasurata:81 mp; ANEXA

Lungime Segmente

1) Valorile lungimilor segmentelor sunt obținute din proiecție în plan.

Punct început	X / Y	Punct sfârșit	X / Y	Lungime segment (** (m)
1	581.370,138 672.173,825	2	581.364,117 672.171,831	6.343

Punct început	X / Y	Punct sfârșit	X / Y	Lungime segment (** (m)
2	581.364,117 672.171,831	3	581.346,448 672.165,981	18.612
3	581.346,448 672.165,981	4	581.344,0 672.164,88	2.684
4	581.344,0 672.164,88	5	581.253,506 672.124,185	99.223
5	581.253,506 672.124,185	6	581.260,341 672.095,756	29.239
6	581.260,341 672.095,756	7	581.261,322 672.094,239	1.807
7	581.261,322 672.094,239	8	581.270,967 672.079,337	17.751
8	581.270,967 672.079,337	9	581.353,704 672.109,461	88.05
9	581.353,704 672.109,461	10	581.399,257 672.126,047	48.479
10	581.399,257 672.126,047	11	581.401,292 672.135,891	10.052
11	581.401,292 672.135,891	12	581.400,993 672.143,884	7.999
12	581.400,993 672.143,884	13	581.400,32 672.161,89	18.019
13	581.400,32 672.161,89	14	581.401,2 672.166,1	4.301
14	581.401,2 672.166,1	15	581.405,45 672.177,8	12.448
15	581.405,45 672.177,8	16	581.405,37 672.185,49	7.69
16	581.405,37 672.185,49	17	581.377,484 672.176,257	29.375
17	581.377,484 672.176,257	1	581.370,138 672.173,825	7.738

** Lungimile segmentelor sunt determinate în planul de proiecție Stereo 70 și sunt rotunjite la 1 milimetru.

*** Distanța dintre puncte este formată din segmente cumulate ce sunt mai mici decât valoarea 1 milimetru.

**DATE DESPRE IMOBILUL NR. 13491**

Oficiul de Cadastru și Publicitate Imobiliară SUCEAVA
Biroul de Cadastru și Publicitate Imobiliară Gura Humorului

A. Partea I. Descrierea imobilului

TEREN Necunoscut

Adresa: Loc. Dragoiesti, Str Pinului, Jud. Suceava

Nr. Crt	Nr cadastral Nr. topografic	Suprafața* (mp)	Observații / Referințe
A1		4.345	Sector cadastral:16 Teren neimprejmuit;

B. Partea II. Proprietari și acte

Inscrieri privitoare la dreptul de proprietate și alte drepturi reale		Referințe
13491 / 18/03/2022		
Act Normativ nr. 7, din 13/03/1996 emis de PARLAMENTUL ROMANIEI;		
B1	Inscrierea provizorie, drept de PROPRIETATE, dobandit prin Lege, cota actuala 1/1, cota initiala 1/1	A1
1) COMUNA DRAGOIESTI , CIF:4441190, PROPRIETAR NEIDENTIFICAT		

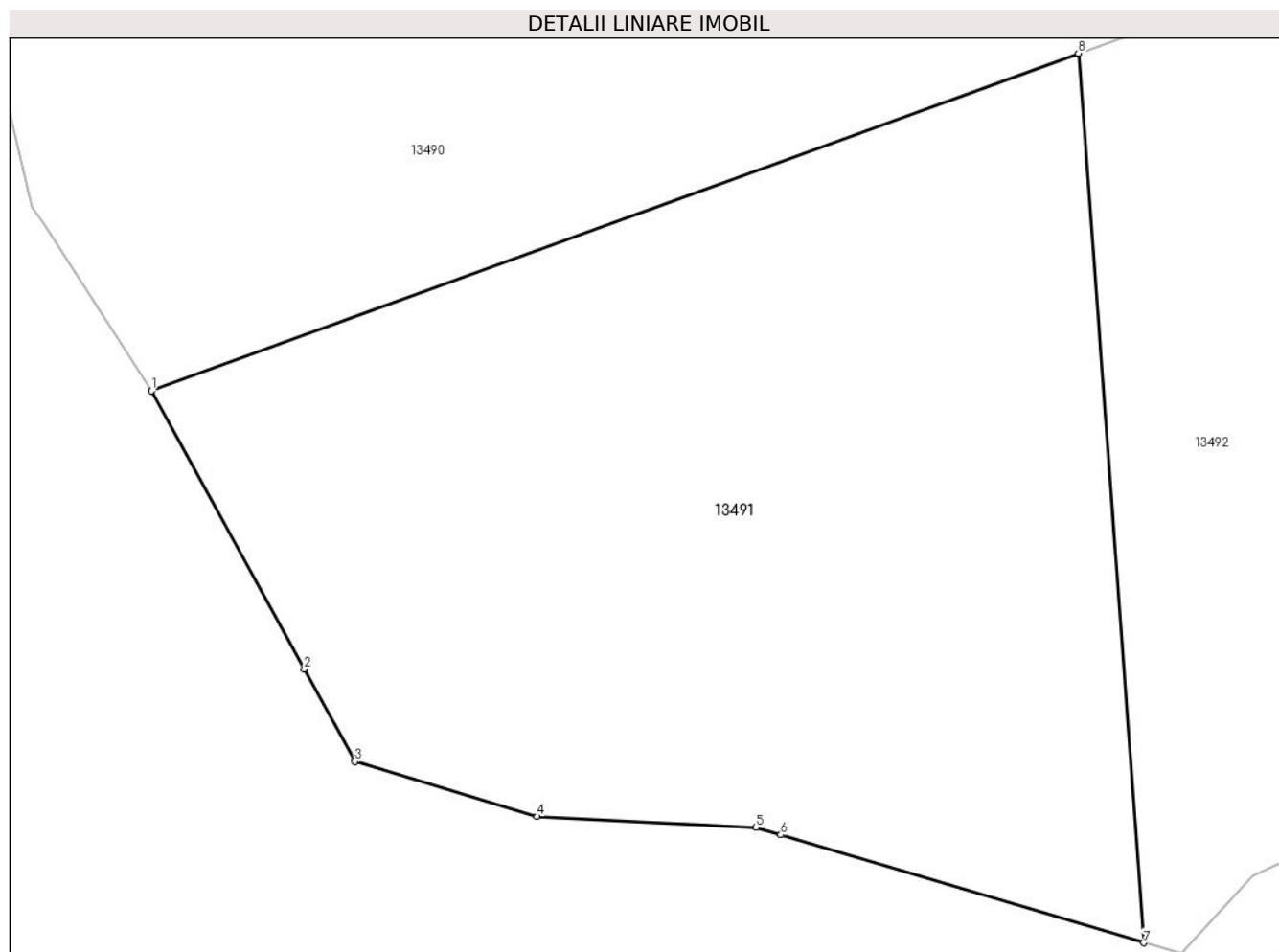
C. Partea III. SARCINI .

Inscrieri privind dezmembramintele dreptului de proprietate, drepturi reale de garanție și sarcini	Referințe
NU SUNT	

Anexa Nr. 1 La Partea I**Teren**

Nr cadastral	Suprafața (mp)*	Observații / Referințe
	4.345	

* Suprafața este determinată în planul de proiecție Stereo 70.

**Date referitoare la teren**

Crt	Categorie folosință	Intravilan	Suprafața (mp)	Tarla	Parcelă	Nr. topo	Observații / Referințe
1	arabil	DA	3.930	-	-	-	
2	arabil	NU	416	29	595	-	

Lungime Segmente

1) Valorile lungimilor segmentelor sunt obținute din proiecție în plan.

Punct început	X / Y	Punct sfârșit	X / Y	Lungime segment (** (m)
1	581.270,967 672.079,337	2	581.284,607 672.054,535	28.305
2	581.284,607 672.054,535	3	581.289,138 672.046,296	9.403
3	581.289,138 672.046,296	4	581.305,373 672.041,378	16.964
4	581.305,373 672.041,378	5	581.324,937 672.040,392	19.589

Punct început	X / Y	Punct sfârșit	X / Y	Lungime segment (** (m)
5	581.324,937 672.040,392	6	581.327,129 672.039,741	2.287
6	581.327,129 672.039,741	7	581.359,555 672.030,114	33.825
7	581.359,555 672.030,114	8	581.353,704 672.109,461	79.562
8	581.353,704 672.109,461	1	581.270,967 672.079,337	88.05

** Lungimile segmentelor sunt determinate în planul de proiecție Stereo 70 și sunt rotunjite la 1 milimetru.

*** Distanța dintre puncte este formată din segmente cumulate ce sunt mai mici decât valoarea 1 milimetru.

**DATE DESPRE IMOBILUL NR. 13492**

Oficiul de Cadastru și Publicitate Imobiliară SUCEAVA
Biroul de Cadastru și Publicitate Imobiliară Gura Humorului

A. Partea I. Descrierea imobilului

TEREN Intravilan

Adresa: Loc. Dragoiesti, Jud. Suceava

Nr. Crt	Nr cadastral Nr. topografic	Suprafața* (mp)	Observații / Referințe
A1		2.800	Sector cadastral:16 Teren neimprejmut;

B. Partea II. Proprietari și acte

Inscrieri privitoare la dreptul de proprietate și alte drepturi reale		Referințe
13492 / 18/03/2022		
Act Normativ nr. 7, din 13/03/1996 emis de PARLAMENTUL ROMANIEI;		
B1	Intabulare, drept de PROPRIETATE, dobandit prin Lege, cota actuala 1/1, cota initiala 1/1 1) NEIDENTIFICAT NEIDENTIFICAT	A1
Act Administrativ nr. 2114, din 14/03/2022 emis de PRIMARIA COMUNEI DRAGOIESTI;		
B2	Se noteaza posesia factica in favoarea lui 1) CUCU LIVIU	A1

C. Partea III. SARCINI .

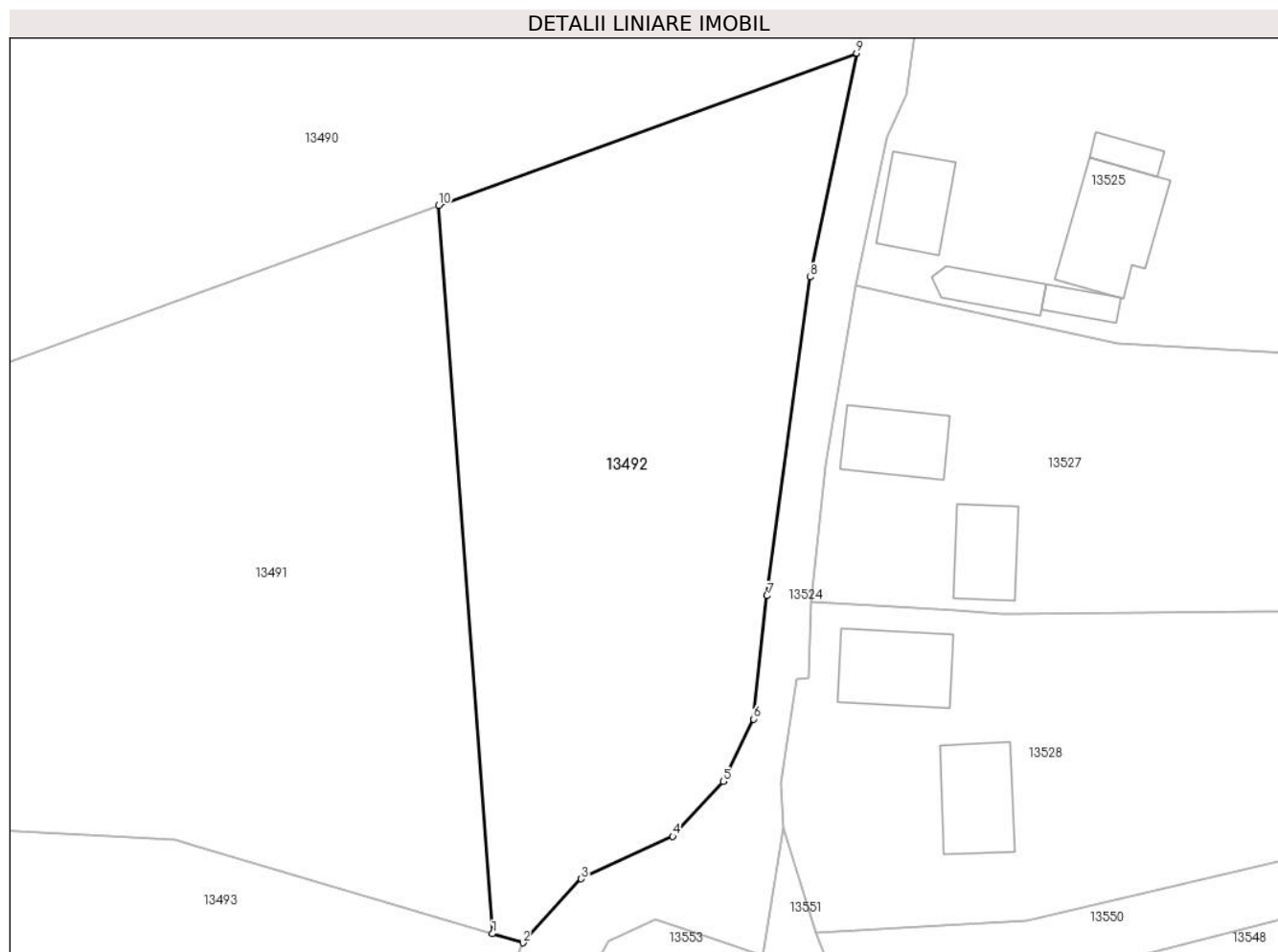
Inscrieri privind dezmembramintele dreptului de proprietate, drepturi reale de garanție și sarcini	Referințe
NU SUNT	

Anexa Nr. 1 La Partea I

Teren

Nr cadastral	Suprafața (mp)*	Observații / Referințe
	2.800	

* Suprafața este determinată în planul de proiecție Stereo 70.



Date referitoare la teren

Crt	Categorie folosință	Intravilan	Suprafața (mp)	Tarla	Parcelă	Nr. topo	Observații / Referințe
1	arabil	DA	2.800	-	-	-	

Lungime Segmente

1) Valorile lungimilor segmentelor sunt obținute din proiecție în plan.

Punct început	X / Y	Punct sfârșit	X / Y	Lungime segment (** (m)
1	581.359,555 672.030,114	2	581.362,87 672.029,13	3.458
2	581.362,87 672.029,13	3	581.369,238 672.036,098	9.44
3	581.369,238 672.036,098	4	581.379,222 672.040,718	11.001
4	581.379,222 672.040,718	5	581.384,722 672.046,711	8.134
5	581.384,722 672.046,711	6	581.388,053 672.053,498	7.56

Punct început	X / Y	Punct sfârșit	X / Y	Lungime segment (** (m)
6	581.388,053 672.053,498	7	581.389,481 672.066,934	13.512
7	581.389,481 672.066,934	8	581.394,218 672.101,665	35.053
8	581.394,218 672.101,665	9	581.399,257 672.126,047	24.897
9	581.399,257 672.126,047	10	581.353,704 672.109,461	48.479
10	581.353,704 672.109,461	1	581.359,555 672.030,114	79.562

** Lungimile segmentelor sunt determinate în planul de proiecție Stereo 70 și sunt rotunjite la 1 milimetru.

*** Distanța dintre puncte este formată din segmente cumulate ce sunt mai mici decât valoarea 1 milimetru.

**DATE DESPRE IMOBILUL NR. 13493**

Oficiul de Cadastru și Publicitate Imobiliară SUCEAVA
 Biroul de Cadastru și Publicitate Imobiliară Gura Humorului

A. Partea I. Descrierea imobilului

TEREN Extravilan

Adresa: Jud. Suceava

Nr. Crt	Nr cadastral Nr. topografic	Suprafața* (mp)	Observații / Referințe
A1		246.000	Sector cadastral:16 Teren neimprejmuit;

B. Partea II. Proprietari și acte

Inscrieri privitoare la dreptul de proprietate și alte drepturi reale		Referințe
13493 / 18/03/2022		
Act Normativ nr. 7, din 13/03/1996 emis de PARLAMENTUL ROMANIEI;		
B1	Inscrierea provizorie, drept de PROPRIETATE, dobandit prin Lege, cota actuala 1/1, cota initiala 1/1 1) COMUNA DRAGOIESTI, CIF:4441190	A1

C. Partea III. SARCINI .

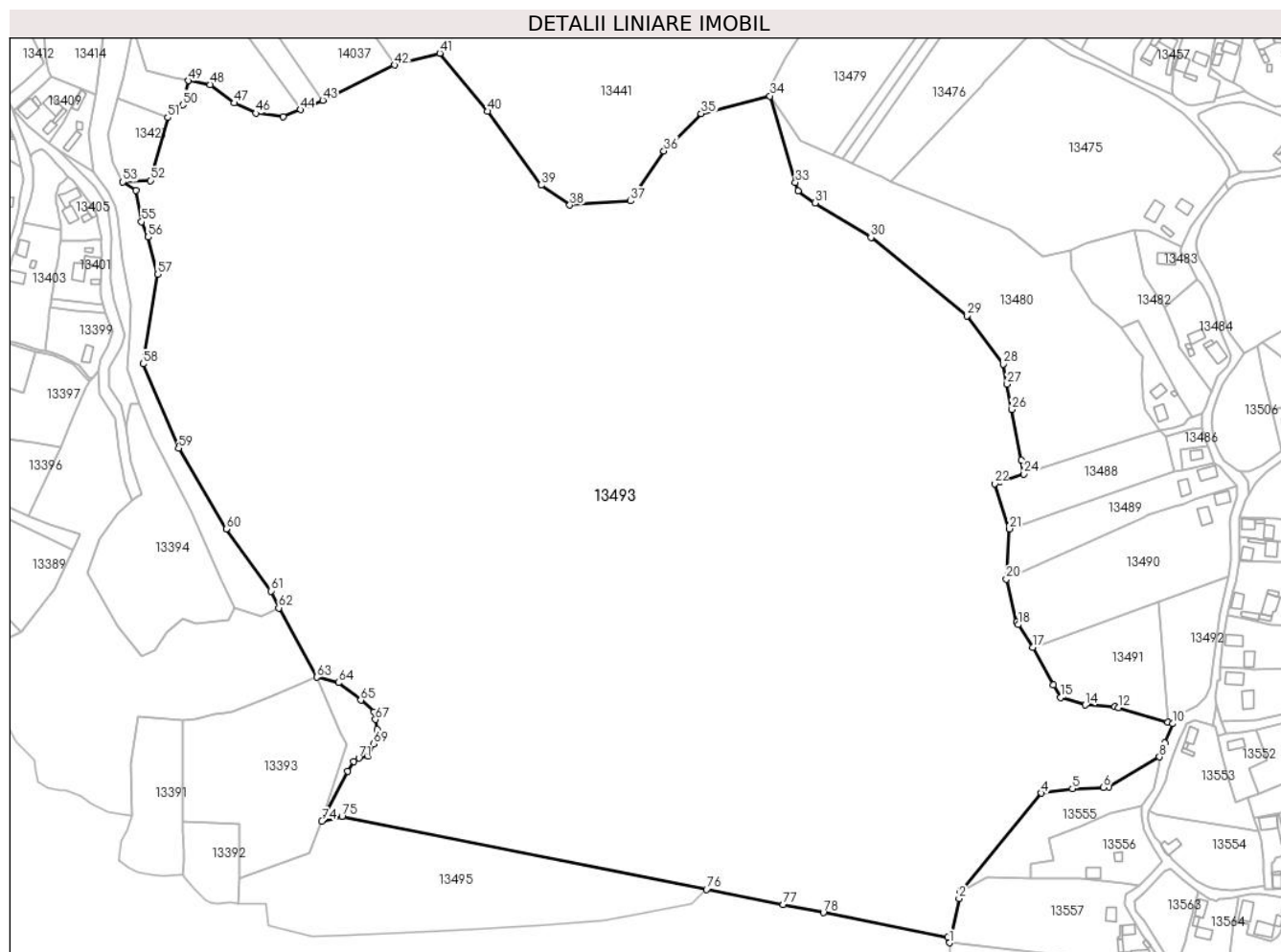
Inscrieri privind dezmembramintele dreptului de proprietate, drepturi reale de garanție și sarcini	Referințe
NU SUNT	

Anexa Nr. 1 La Partea I

Teren

Nr cadastral	Suprafața (mp)*	Observații / Referințe
	246.000	

* Suprafața este determinată în planul de proiecție Stereo 70.



Date referitoare la teren

Crt	Categorie folosință	Intravilan	Suprafața (mp)	Tarla	Parcelă	Nr. topo	Observații / Referințe
1	padure	NU	246.000	29	588,589,590, 591,592,593, 572	-	

Lungime Segmente

1) Valorile lungimilor segmentelor sunt obținute din proiecție în plan.

Punct început	X / Y	Punct sfârșit	X / Y	Lungime segment	Punct început	X / Y	Punct sfârșit	X / Y	Lungime segment	Punct început	X / Y	Punct sfârșit	X / Y	Lungime segment
1	581.216,162 671.885,228	2	581.222,472 671.914,239	29.689	2	581.222,472 671.914,239	3	581.223,348 671.918,973	4.814	3	581.223,348 671.918,973	4	581.276,569 671.983,502	83.645
4	581.276,569 671.983,502	5	581.296,97 671.986,531	20.625	5	581.296,97 671.986,531	6	581.317,311 671.987,323	20.356	6	581.317,311 671.987,323	7	581.321,081 671.987,47	3.773
7	581.321,081 671.987,47	8	581.354,236 672.007,269	38.617	8	581.354,236 672.007,269	9	581.357,757 672.016,423	9.808	9	581.357,757 672.016,423	10	581.362,87 672.029,13	13.697
10	581.362,87 672.029,13	11	581.359,555 672.030,114	3.458	11	581.359,555 672.030,114	12	581.327,129 672.039,741	33.825	12	581.327,129 672.039,741	13	581.324,937 672.040,392	2.287
13	581.324,937 672.040,392	14	581.305,373 672.041,378	19.589	14	581.305,373 672.041,378	15	581.289,138 672.046,296	16.964	15	581.289,138 672.046,296	16	581.284,607 672.054,535	9.403

Punct început	X / Y	Punct sfârșit	X / Y	Lungime segment	Punct început	X / Y	Punct sfârșit	X / Y	Lungime segment	Punct început	X / Y	Punct sfârșit	X / Y	Lungime segment
16	581.284,607 672.054,535	17	581.270,967 672.079,337	28.305	17	581.270,967 672.079,337	18	581.261,322 672.094,239	17.751	18	581.261,322 672.094,239	19	581.260,341 672.095,756	1.807
19	581.260,341 672.095,756	20	581.253,506 672.124,185	29.239	20	581.253,506 672.124,185	21	581.255,591 672.157,148	33.029	21	581.255,591 672.157,148	22	581.245,823 672.186,789	31.209
22	581.245,823 672.186,789	23	581.249,26 672.187,921	3.619	23	581.249,26 672.187,921	24	581.265,113 672.193,145	16.692	24	581.265,113 672.193,145	25	581.263,407 672.202,267	9.28
25	581.263,407 672.202,267	26	581.257,199 672.235,472	33.78	26	581.257,199 672.235,472	27	581.254,066 672.252,231	17.049	27	581.254,066 672.252,231	28	581.251,602 672.265,404	13.401
28	581.251,602 672.265,404	29	581.227,577 672.297,144	39.807	29	581.227,577 672.297,144	30	581.164,58 672.348,489	81.271	30	581.164,58 672.348,489	31	581.127,873 672.371,318	43.227
31	581.127,873 672.371,318	32	581.116,645 672.379,131	13.679	32	581.116,645 672.379,131	33	581.114,898 672.384,719	5.855	33	581.114,898 672.384,719	34	581.098,229 672.441,46	59.139
34	581.098,229 672.441,46	35	581.052,965 672.429,864	46.726	35	581.052,965 672.429,864	36	581.028,394 672.405,403	34.671	36	581.028,394 672.405,403	37	581.006,611 672.372,535	39.431
37	581.006,611 672.372,535	38	580.966,65 672.369,764	40.057	38	580.966,65 672.369,764	39	580.947,805 672.382,994	23.025	39	580.947,805 672.382,994	40	580.912,565 672.431,402	59.876
40	580.912,565 672.431,402	41	580.881,088 672.469,57	49.473	41	580.881,088 672.469,57	42	580.851,296 672.461,884	30.767	42	580.851,296 672.461,884	43	580.804,201 672.438,645	52.517
43	580.804,201 672.438,645	44	580.789,54 672.432,469	15.909	44	580.789,54 672.432,469	45	580.778,131 672.427,888	12.294	45	580.778,131 672.427,888	46	580.760,272 672.430,173	18.005
46	580.760,272 672.430,173	47	580.746,155 672.436,822	15.604	47	580.746,155 672.436,822	48	580.730,245 672.448,979	20.023	48	580.730,245 672.448,979	49	580.715,711 672.451,529	14.756
49	580.715,711 672.451,529	50	580.712,351 672.435,637	16.243	50	580.712,351 672.435,637	51	580.702,26 672.427,312	13.082	51	580.702,26 672.427,312	52	580.690,836 672.385,968	42.893
52	580.690,836 672.385,968	53	580.672,744 672.384,951	18.121	53	580.672,744 672.384,951	54	580.681,403 672.379,389	10.291	54	580.681,403 672.379,389	55	580.685,084 672.358,851	20.865
55	580.685,084 672.358,851	56	580.689,444 672.348,844	10.916	56	580.689,444 672.348,844	57	580.695,742 672.324,362	25.279	57	580.695,742 672.324,362	58	580.686,088 672.265,566	59.583
58	580.686,088 672.265,566	59	580.709,393 672.210,055	60.205	59	580.709,393 672.210,055	60	580.740,696 672.156,936	61.656	60	580.740,696 672.156,936	61	580.770,058 672.116,316	50.121
61	580.770,058 672.116,316	62	580.775,275 672.105,178	12.299	62	580.775,275 672.105,178	63	580.800,258 672.059,612	51.965	63	580.800,258 672.059,612	64	580.814,609 672.056,143	14.764
64	580.814,609 672.056,143	65	580.829,193 672.044,665	18.559	65	580.829,193 672.044,665	66	580.837,829 672.036,78	11.694	66	580.837,829 672.036,78	67	580.838,914 672.031,907	4.992
67	580.838,914 672.031,907	68	580.840,015 672.025,394	6.605	68	580.840,015 672.025,394	69	580.837,536 672.015,978	9.737	69	580.837,536 672.015,978	70	580.834,172 672.007,681	8.953
70	580.834,172 672.007,681	71	580.828,011 672.006,487	6.276	71	580.828,011 672.006,487	72	580.824,558 672.004,445	4.012	72	580.824,558 672.004,445	73	580.820,744 671.997,808	7.655
73	580.820,744 671.997,808	74	580.803,641 671.965,06	36.945	74	580.803,641 671.965,06	75	580.816,828 671.968,243	13.566	75	580.816,828 671.968,243	76	581.056,469 671.920,371	244.376
76	581.056,469 671.920,371	77	581.106,883 671.910,301	51.41	77	581.106,883 671.910,301	78	581.133,209 671.905,043	26.846	78	581.133,209 671.905,043	79	581.214,994 671.888,707	83.401
79	581.214,994 671.888,707	1	581.216,162 671.885,228	3.67										

** Lungimile segmentelor sunt determinate în planul de proiecție Stereo 70 și sunt rotunjite la 1 milimetru.

*** Distanța dintre puncte este formată din segmente cumulate ce sunt mai mici decât valoarea 1 milimetru.

**DATE DESPRE IMOBILUL NR. 13494**

Oficiul de Cadastru și Publicitate Imobiliară SUCEAVA
 Biroul de Cadastru și Publicitate Imobiliară Gura Humorului

A. Partea I. Descrierea imobilului

TEREN Extravilan

Adresa: Jud. Suceava

Nr. Crt	Nr cadastral Nr. topografic	Suprafața* (mp)	Observații / Referințe
A1		1.263	Sector cadastral:16 Teren neimprejmuit;

B. Partea II. Proprietari și acte

Inscrieri privitoare la dreptul de proprietate și alte drepturi reale		Referințe
13494 / 18/03/2022		
Act Normativ nr. 7, din 13/03/1996 emis de PARLAMENTUL ROMANIEI;		
B1	Inscrierea provizorie, drept de PROPRIETATE, dobandit prin Lege, cota actuala 1/1, cota initiala 1/1 1) COMUNA DRAGOIESTI, CIF:4441190	A1

C. Partea III. SARCINI .

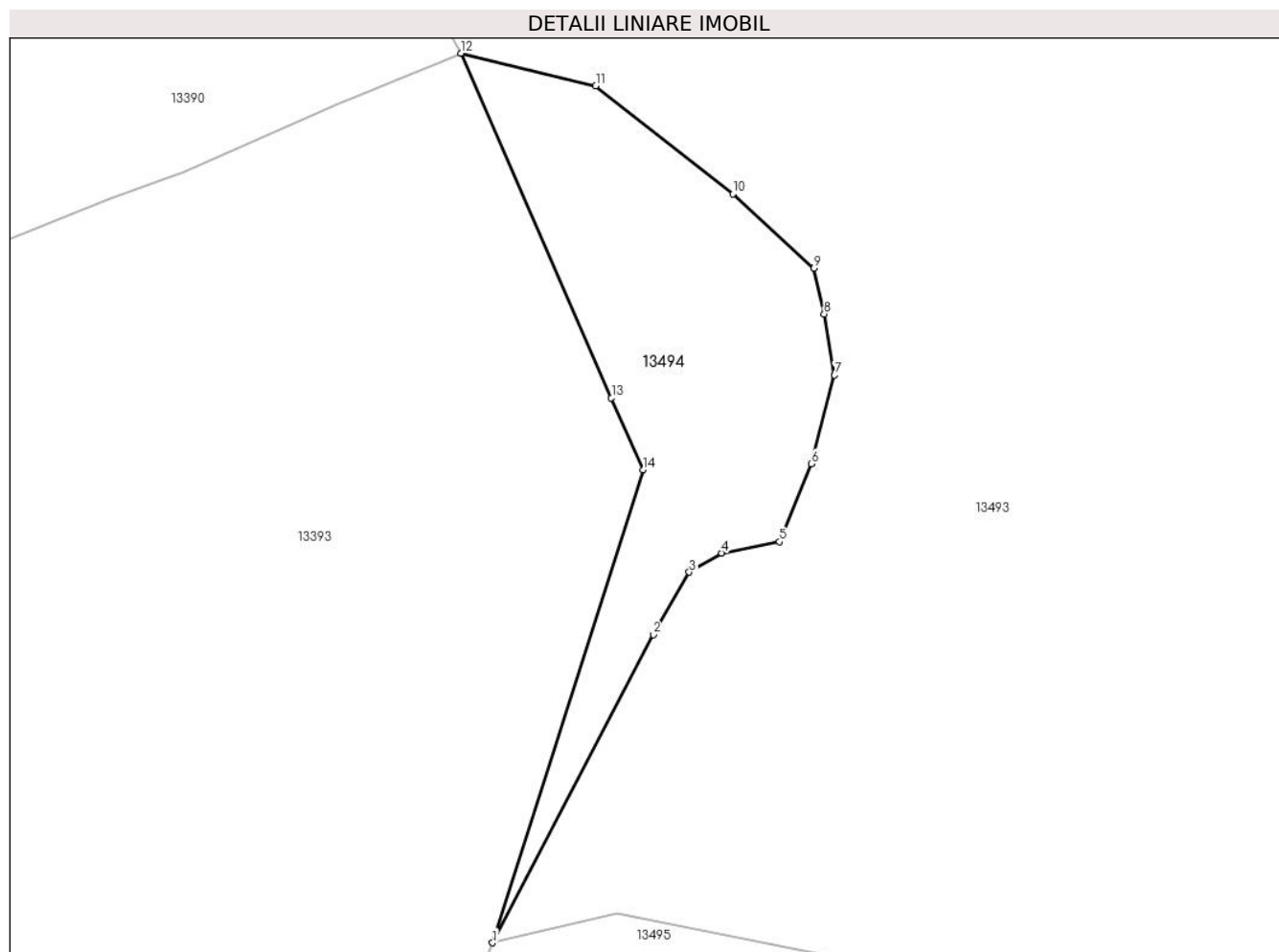
Inscrieri privind dezmembramintele dreptului de proprietate, drepturi reale de garanție și sarcini	Referințe
NU SUNT	

Anexa Nr. 1 La Partea I

Teren

Nr cadastral	Suprafața (mp)*	Observații / Referințe
	1.263	

* Suprafața este determinată în planul de proiecție Stereo 70.



Date referitoare la teren

Crt	Categorie folosință	Intravilan	Suprafața (mp)	Tarla	Parcelă	Nr. topo	Observații / Referințe
1	arabil	NU	1.263	29	594,595	-	

Lungime Segmente

1) Valorile lungimilor segmentelor sunt obținute din proiecție în plan.

Punct început	X / Y	Punct sfârșit	X / Y	Lungime segment (** (m)
1	580.803,641 671.965,06	2	580.820,744 671.997,808	36.945
2	580.820,744 671.997,808	3	580.824,558 672.004,445	7.655
3	580.824,558 672.004,445	4	580.828,011 672.006,487	4.012
4	580.828,011 672.006,487	5	580.834,172 672.007,681	6.276
5	580.834,172 672.007,681	6	580.837,536 672.015,978	8.953

Punct început	X / Y	Punct sfârșit	X / Y	Lungime segment (** (m)
6	580.837,536 672.015,978	7	580.840,015 672.025,394	9.737
7	580.840,015 672.025,394	8	580.838,914 672.031,907	6.605
8	580.838,914 672.031,907	9	580.837,829 672.036,78	4.992
9	580.837,829 672.036,78	10	580.829,193 672.044,665	11.694
10	580.829,193 672.044,665	11	580.814,609 672.056,143	18.559
11	580.814,609 672.056,143	12	580.800,258 672.059,612	14.764
12	580.800,258 672.059,612	13	580.816,283 672.022,986	39.978
13	580.816,283 672.022,986	14	580.819,632 672.015,332	8.355
14	580.819,632 672.015,332	1	580.803,641 671.965,06	52.754

** Lungimile segmentelor sunt determinate în planul de proiecție Stereo 70 și sunt rotunjite la 1 milimetru.

*** Distanța dintre puncte este formată din segmente cumulate ce sunt mai mici decât valoarea 1 milimetru.

**DATE DESPRE IMOBILUL NR. 13495**

Oficiul de Cadastru și Publicitate Imobiliară SUCEAVA
Biroul de Cadastru și Publicitate Imobiliară Gura Humorului

A. Partea I. Descrierea imobilului

TEREN Extravilan

Adresa: Jud. Suceava

Nr. Crt	Nr cadastral Nr. topografic	Suprafața* (mp)	Observații / Referințe
A1		14.342	Sector cadastral:16 Teren neimprejmit;

B. Partea II. Proprietari și acte

Inscrieri privitoare la dreptul de proprietate și alte drepturi reale		Referințe
13495 / 18/03/2022		
Act Normativ nr. 7, din 13/03/1996 emis de PARLAMENTUL ROMANIEI;		
B1	Inscrierea provizorie, drept de PROPRIETATE, dobandit prin Lege, cota actuala 1/1, cota initiala 1/1 1) COMUNA DRAGOIESTI, CIF:4441190	A1

C. Partea III. SARCINI .

Inscrieri privind dezmembramintele dreptului de proprietate, drepturi reale de garanție și sarcini	Referințe
NU SUNT	

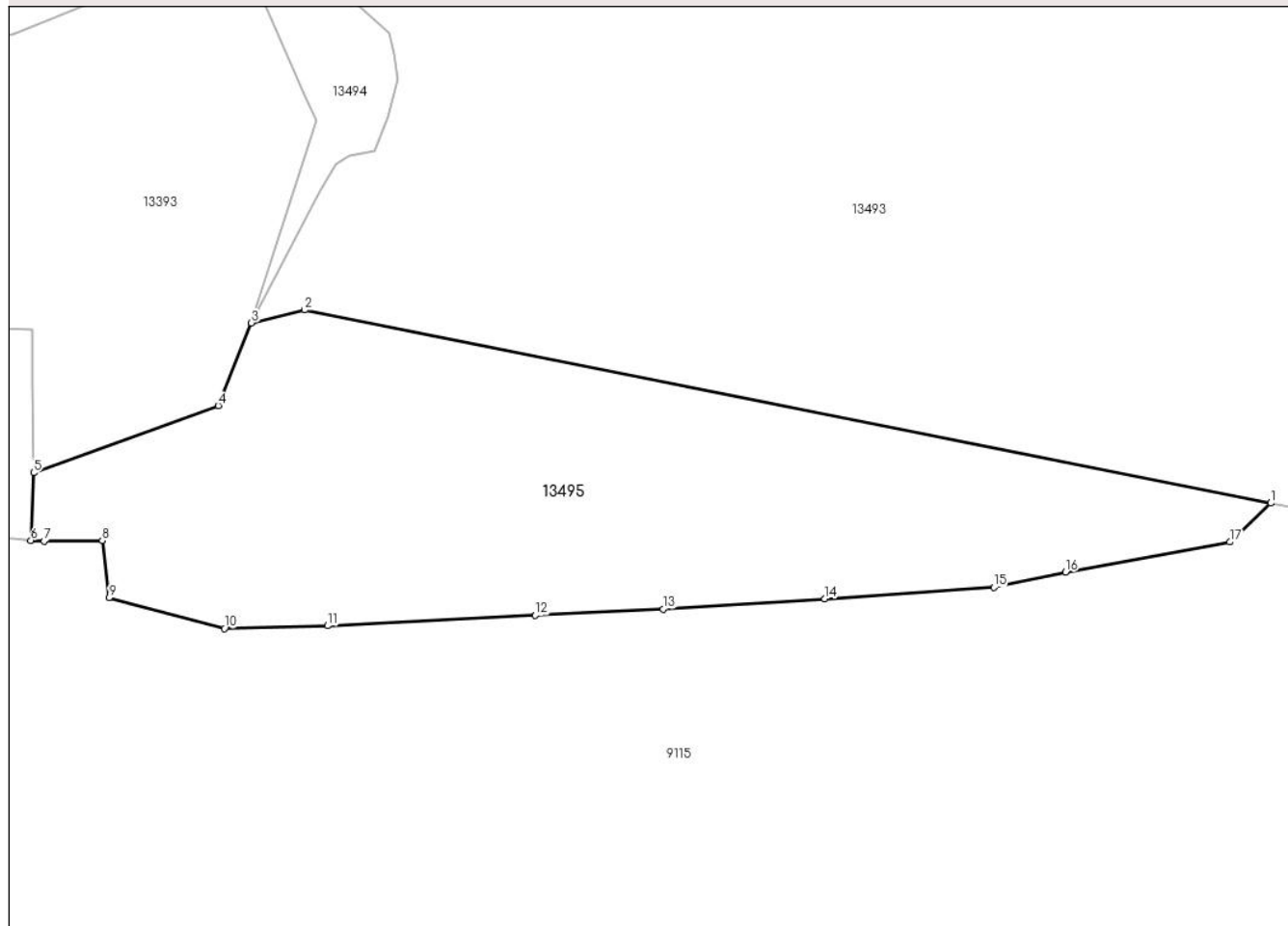
Anexa Nr. 1 La Partea I

Teren

Nr cadastral	Suprafața (mp)*	Observații / Referințe
	14.342	

* Suprafața este determinată în planul de proiecție Stereo 70.

DETALII LINIARE IMOBIL



Date referitoare la teren

Crt	Categorie folosință	Intravilan	Suprafața (mp)	Tarla	Parcelă	Nr. topo	Observații / Referințe
1	neproductiv	NU	14.342	29	594,595	-	

Lungime Segmente

1) Valorile lungimilor segmentelor sunt obținute din proiecție în plan.

Punct început	X / Y	Punct sfârșit	X / Y	Lungime segment (** (m)
1	581.056,469 671.920,371	2	580.816,828 671.968,243	244.376
2	580.816,828 671.968,243	3	580.803,641 671.965,06	13.566
3	580.803,641 671.965,06	4	580.795,402 671.944,537	22.115
4	580.795,402 671.944,537	5	580.749,625 671.927,882	48.713
5	580.749,625 671.927,882	6	580.748,944 671.911,153	16.743

Punct început	X / Y	Punct sfârșit	X / Y	Lungime segment (** (m)
6	580.748,944 671.911,153	7	580.752,211 671.910,92	3.275
7	580.752,211 671.910,92	8	580.766,694 671.911,077	14.484
8	580.766,694 671.911,077	9	580.768,332 671.896,871	14.3
9	580.768,332 671.896,871	10	580.796,923 671.889,301	29.576
10	580.796,923 671.889,301	11	580.822,53 671.889,969	25.616
11	580.822,53 671.889,969	12	580.874,03 671.892,554	51.565
12	580.874,03 671.892,554	13	580.905,77 671.894,134	31.779
13	580.905,77 671.894,134	14	580.945,852 671.896,612	40.159
14	580.945,852 671.896,612	15	580.987,774 671.899,472	42.019
15	580.987,774 671.899,472	16	581.005,558 671.903,248	18.18
16	581.005,558 671.903,248	17	581.046,357 671.910,743	41.482
17	581.046,357 671.910,743	1	581.056,469 671.920,371	13.962

** Lungimile segmentelor sunt determinate în planul de proiecție Stereo 70 și sunt rotunjite la 1 milimetru.

*** Distanța dintre puncte este formată din segmente cumulate ce sunt mai mici decât valoarea 1 milimetru.

**DATE DESPRE IMOBILUL NR. 13496**

Oficiul de Cadastru și Publicitate Imobiliară SUCEAVA
 Biroul de Cadastru și Publicitate Imobiliară Gura Humorului

A. Partea I. Descrierea imobilului

TEREN Extravilan

Adresa: Jud. Suceava

Nr. Crt	Nr cadastral Nr. topografic	Suprafața* (mp)	Observații / Referințe
A1		4.200	Sector cadastral:16 Teren neimprejmuit;

B. Partea II. Proprietari și acte

Inscrieri privitoare la dreptul de proprietate și alte drepturi reale		Referințe
13496 / 18/03/2022		
Act Normativ nr. 7, din 13/03/1996 emis de PARLAMENTUL ROMANIEI;		
B1	Inscrierea provizorie, drept de PROPRIETATE, dobandit prin Lege, cota actuala 1/1, cota initiala 1/1 1) COMUNA DRAGOIESTI, CIF:4441190	A1

C. Partea III. SARCINI .

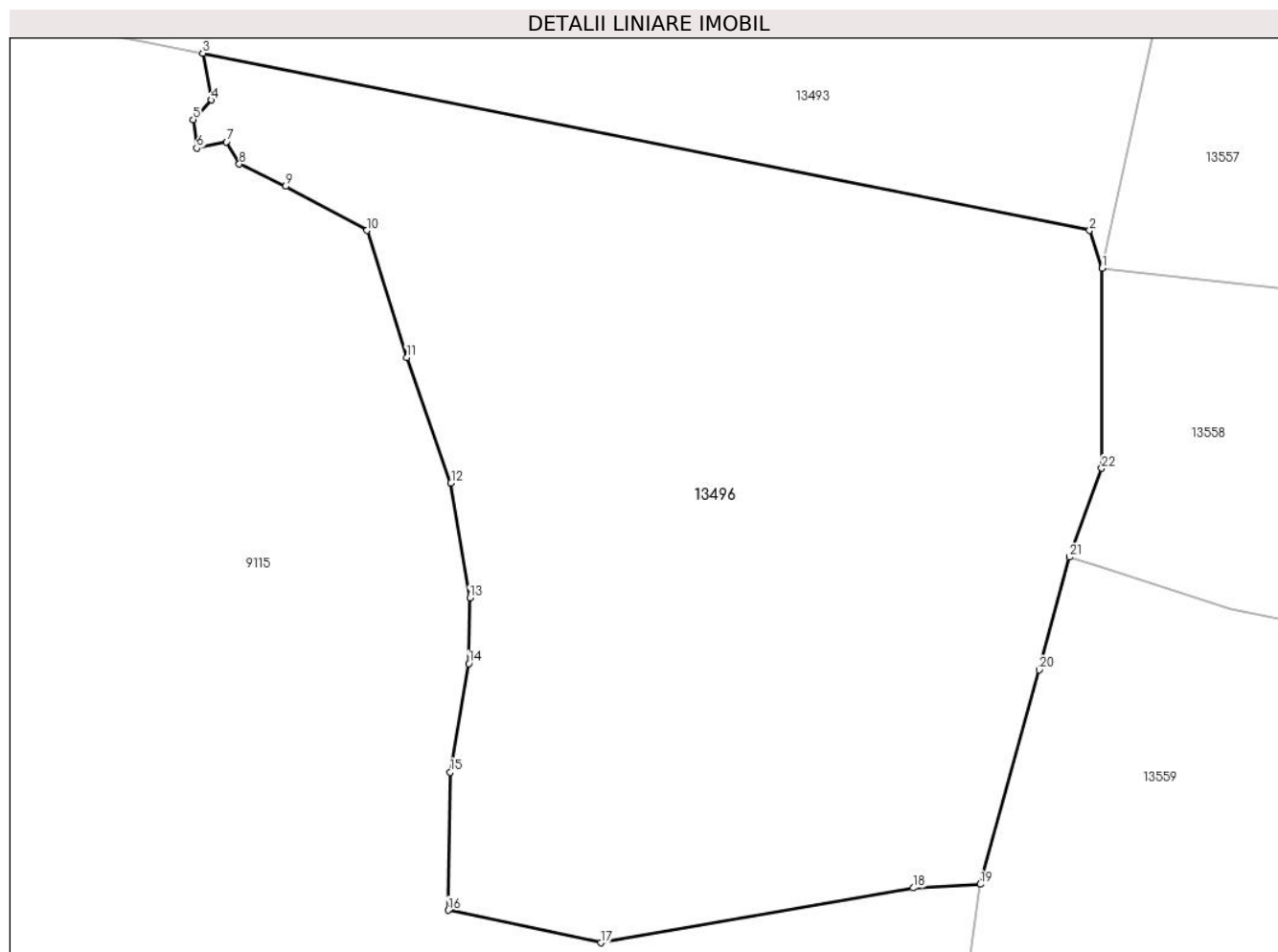
Inscrieri privind dezmembramintele dreptului de proprietate, drepturi reale de garanție și sarcini	Referințe
NU SUNT	

Anexa Nr. 1 La Partea I

Teren

Nr cadastral	Suprafața (mp)*	Observații / Referințe
	4.200	

* Suprafața este determinată în planul de proiecție Stereo 70.



Date referitoare la teren

Crt	Categorie folosință	Intravilan	Suprafața (mp)	Tarla	Parcelă	Nr. topo	Observații / Referințe
1	neproductiv	NU	4.200	29	570,595	-	

Lungime Segmente

1) Valorile lungimilor segmentelor sunt obținute din proiecție în plan.

Punct început	X / Y	Punct sfârșit	X / Y	Lungime segment (** (m)
1	581.216,162 671.885,228	2	581.214,994 671.888,707	3.67
3	581.133,209 671.905,043	4	581.133,98 671.900,734	4.377
5	581.132,323 671.898,938	6	581.132,654 671.896,305	2.654
7	581.135,393 671.896,88	8	581.136,583 671.894,835	2.366
9	581.140,85 671.892,777	10	581.148,353 671.888,715	8.532

Punct început	X / Y	Punct sfârșit	X / Y	Lungime segment (** (m)
2	581.214,994 671.888,707	3	581.133,209 671.905,043	83.401
4	581.133,98 671.900,734	5	581.132,323 671.898,938	2.444
6	581.132,654 671.896,305	7	581.135,393 671.896,88	2.799
8	581.136,583 671.894,835	9	581.140,85 671.892,777	4.737
10	581.148,353 671.888,715	11	581.152,027 671.876,986	12.291

Punct început	X / Y	Punct sfârșit	X / Y	Lungime segment (** (m)
11	581.152,027 671.876,986	12	581.156,099 671.865,438	12.245
13	581.157,843 671.854,833	14	581.157,753 671.848,79	6.044
15	581.156,04 671.838,788	16	581.155,861 671.826,063	12.726
17	581.169,915 671.823,06	18	581.198,724 671.828,107	29.248
19	581.204,913 671.828,45	20	581.210,345 671.848,213	20.496
21	581.213,171 671.858,603	22	581.216,111 671.866,783	8.692

Punct început	X / Y	Punct sfârșit	X / Y	Lungime segment (** (m)
12	581.156,099 671.865,438	13	581.157,843 671.854,833	10.747
14	581.157,753 671.848,79	15	581.156,04 671.838,788	10.148
16	581.155,861 671.826,063	17	581.169,915 671.823,06	14.371
18	581.198,724 671.828,107	19	581.204,913 671.828,45	6.198
20	581.210,345 671.848,213	21	581.213,171 671.858,603	10.767
22	581.216,111 671.866,783	1	581.216,162 671.885,228	18.445

** Lungimile segmentelor sunt determinate în planul de proiecție Stereo 70 și sunt rotunjite la 1 milimetru.

*** Distanța dintre puncte este formată din segmente cumulate ce sunt mai mici decât valoarea 1 milimetru.

**DATE DESPRE IMOBILUL NR. 13497**

Oficiul de Cadastru și Publicitate Imobiliară SUCEAVA
Biroul de Cadastru și Publicitate Imobiliară Gura Humorului

A. Partea I. Descrierea imobilului

TEREN Intravilan

Adresa: Loc. Dragoiesti, Str Aviator-Stefan-Poienar, Nr. 1, Jud. Suceava

Nr. Crt	Nr cadastral Nr. topografic	Suprafața* (mp)	Observații / Referințe
A1		8.604	Sector cadastral:16 Teren neimprijmit;

Construcții

Crt	Nr cadastral Nr. topografic	Adresa	Observații / Referințe
A1.1		Loc. Dragoiesti, Str Aviator-Stefan-Poienar, Nr. 1, Jud. Suceava	Nr. niveluri:1; S. construita la sol:101 mp; S. construita desfasurata:101 mp; LOCUINTA
A1.2		Loc. Dragoiesti, Str Aviator-Stefan-Poienar, Nr. 1, Jud. Suceava	Nr. niveluri:1; S. construita la sol:75 mp; S. construita desfasurata:75 mp; ANEXA
A1.3		Loc. Dragoiesti, Str Aviator-Stefan-Poienar, Nr. 1, Jud. Suceava	Nr. niveluri:1; S. construita la sol:21 mp; S. construita desfasurata:21 mp; ANEXA
A1.4		Loc. Dragoiesti, Str Aviator-Stefan-Poienar, Nr. 1, Jud. Suceava	Nr. niveluri:1; S. construita la sol:13 mp; S. construita desfasurata:13 mp; ANEXA

B. Partea II. Proprietari și acte

Inscrieri privitoare la dreptul de proprietate și alte drepturi reale	Referințe
13497 / 18/03/2022	
Act Normativ nr. 7, din 13/03/1996 emis de PARLAMENTUL ROMANIEI;	
B1	A1
Intabulare, drept de PROPRIETATE, dobandit prin Lege, cota actuala 1/1, cota initiala 1/1 1) NEIDENTIFICAT NEIDENTIFICAT	
Act Administrativ nr. 2107, din 14/03/2022 emis de PRIMARIA COMUNEI DRAGOIESTI;	
B2	A1
Se noteaza posesia factica in favoarea lui 1) GVINDA ILIE-ADRIAN 2) GVINDA LUCIA	
Act Administrativ nr. 2526, din 31/03/2022 emis de PRIMARIA COMUNEI DRAGOIESTI;	
B3	A1.1, A1.2, A1.3, A1.4
Intabulare, drept de PROPRIETATE, dobandit prin Lege, cota actuala 1/1, cota initiala 1/1 1) GVINDA ILIE-ADRIAN 2) GVINDA LUCIA	

C. Partea III. SARCINI .

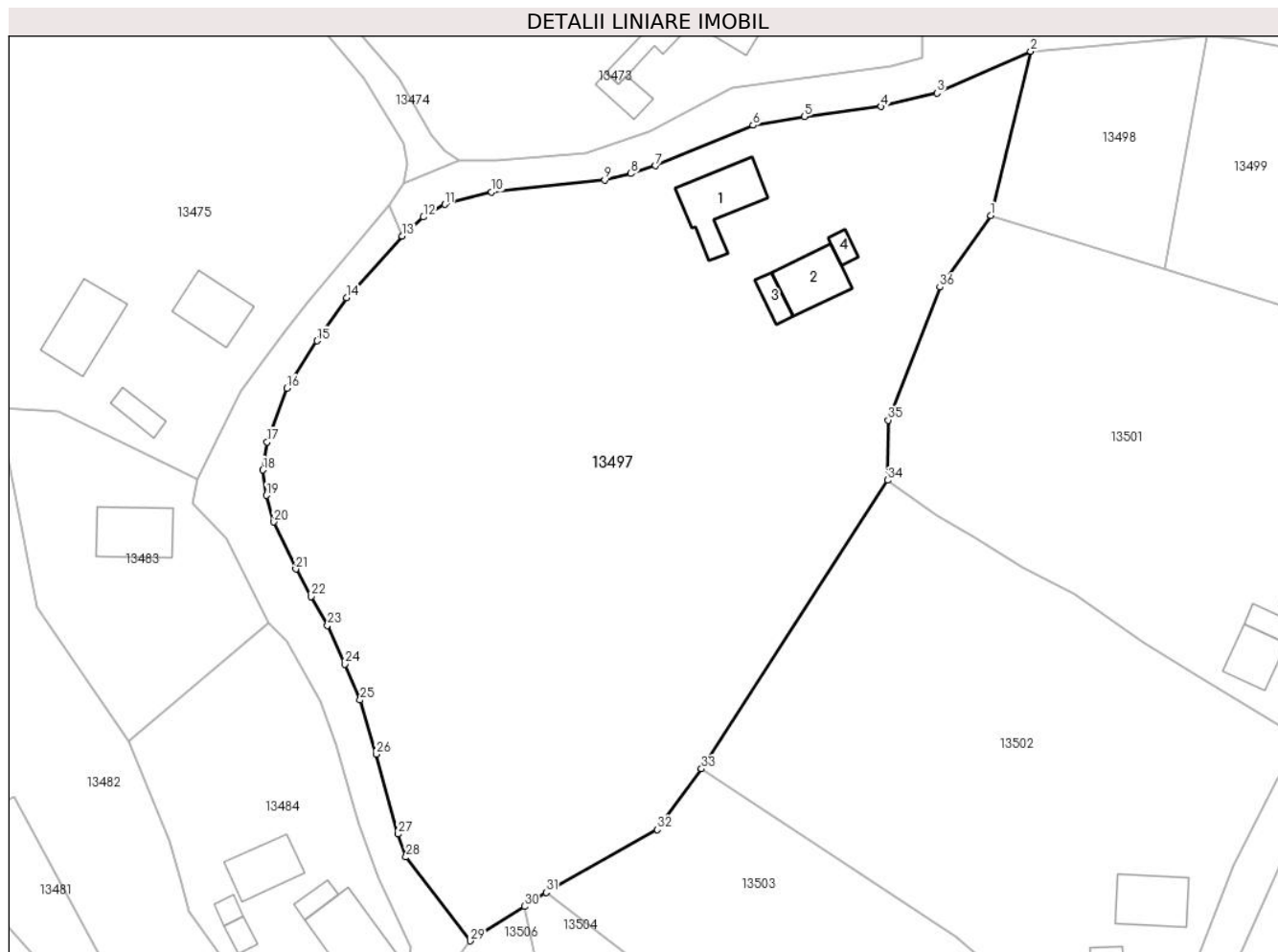
Inscrieri privind dezmembramintele dreptului de proprietate, drepturi reale de garanție și sarcini	Referințe
NU SUNT	

Anexa Nr. 1 La Partea I

Teren

Nr cadastral	Suprafața (mp)*	Observații / Referințe
	8.604	

* Suprafața este determinată în planul de proiecție Stereo 70.



Date referitoare la teren

Crt	Categorie folosință	Intravilan	Suprafața (mp)	Tarla	Parcelă	Nr. topo	Observații / Referințe
1	curți constructii	DA	490	-	-	-	
2	arabil	DA	8.113	-	-	-	

Date referitoare la construcții

Crt	Număr	Destinație construcție	Supraf. (mp)	Situație juridică	Observații / Referințe
A1.1		construcții de locuințe	101	Cu acte	Nr. niveluri:1; S. construita la sol:101 mp; S. construita desfasurata:101 mp; LOCUINTA
A1.2		construcții anexa	75	Cu acte	Nr. niveluri:1; S. construita la sol:75 mp; S. construita desfasurata:75 mp; ANEXA
A1.3		construcții anexa	21	Cu acte	Nr. niveluri:1; S. construita la sol:21 mp; S. construita desfasurata:21 mp; ANEXA
A1.4		construcții anexa	13	Cu acte	Nr. niveluri:1; S. construita la sol:13 mp; S. construita desfasurata:13 mp; ANEXA

Lungime Segmente

1) Valorile lungimilor segmentelor sunt obținute din proiecție în plan.

Punct început	X / Y	Punct sfârșit	X / Y	Lungime segment (** (m)	Punct început	X / Y	Punct sfârșit	X / Y	Lungime segment (** (m)
---------------	-------	---------------	-------	-------------------------	---------------	-------	---------------	-------	-------------------------

Punct început	X / Y	Punct sfârșit	X / Y	Lungime segment (** (m)
1	581.489,451 672.382,866	2	581.495,52 672.407,88	25.74
3	581.481,24 672.401,53	4	581.472,75 672.399,45	8.741
5	581.461,03 672.397,93	6	581.453,18 672.396,59	7.964
7	581.438,31 672.390,44	8	581.434,55 672.389,24	3.947
9	581.430,53 672.388,25	10	581.413,31 672.386,4	17.319
11	581.406,14 672.384,54	12	581.402,86 672.382,6	3.811
13	581.399,65 672.379,68	14	581.391,146 672.370,31	12.654
15	581.386,63 672.363,74	16	581.382,03 672.356,49	8.586
17	581.379,04 672.348,32	18	581.378,4 672.344,04	4.328
19	581.378,95 672.340,16	20	581.380,08 672.336,12	4.195
21	581.383,431 672.328,943	22	581.385,791 672.324,757	4.805
23	581.388,27 672.320,36	24	581.390,907 672.314,438	6.483
25	581.393,23 672.308,97	26	581.395,69 672.300,73	8.599
27	581.399,037 672.288,54	28	581.400,21 672.285,02	3.71
29	581.410,03 672.272,25	30	581.418,293 672.277,506	9.793
31	581.421,614 672.279,618	32	581.438,539 672.289,223	19.461
33	581.445,321 672.298,495	34	581.473,736 672.342,483	52.368
35	581.473,8 672.351,652	36	581.481,701 672.371,92	21.754

Punct început	X / Y	Punct sfârșit	X / Y	Lungime segment (** (m)
2	581.495,52 672.407,88	3	581.481,24 672.401,53	15.628
4	581.472,75 672.399,45	5	581.461,03 672.397,93	11.818
6	581.453,18 672.396,59	7	581.438,31 672.390,44	16.092
8	581.434,55 672.389,24	9	581.430,53 672.388,25	4.14
10	581.413,31 672.386,4	11	581.406,14 672.384,54	7.407
12	581.402,86 672.382,6	13	581.399,65 672.379,68	4.339
14	581.391,146 672.370,31	15	581.386,63 672.363,74	7.972
16	581.382,03 672.356,49	17	581.379,04 672.348,32	8.7
18	581.378,4 672.344,04	19	581.378,95 672.340,16	3.919
20	581.380,08 672.336,12	21	581.383,431 672.328,943	7.921
22	581.385,791 672.324,757	23	581.388,27 672.320,36	5.048
24	581.390,907 672.314,438	25	581.393,23 672.308,97	5.941
26	581.395,69 672.300,73	27	581.399,037 672.288,54	12.641
28	581.400,21 672.285,02	29	581.410,03 672.272,25	16.109
30	581.418,293 672.277,506	31	581.421,614 672.279,618	3.936
32	581.438,539 672.289,223	33	581.445,321 672.298,495	11.488
34	581.473,736 672.342,483	35	581.473,8 672.351,652	9.169
36	581.481,701 672.371,92	1	581.489,451 672.382,866	13.412

** Lungimile segmentelor sunt determinate în planul de proiecție Stereo 70 și sunt rotunjite la 1 milimetru.

*** Distanța dintre puncte este formată din segmente cumulate ce sunt mai mici decât valoarea 1 milimetru.

**DATE DESPRE IMOBILUL NR. 13498**

Oficiul de Cadastru și Publicitate Imobiliară SUCEAVA
Biroul de Cadastru și Publicitate Imobiliară Gura Humorului

A. Partea I. Descrierea imobilului

TEREN Intravilan

Adresa: Loc. Dragoiesti, Jud. Suceava

Nr. Crt	Nr cadastral Nr. topografic	Suprafața* (mp)	Observații / Referințe
A1		828	Sector cadastral:16 Teren neimprejmuit;

B. Partea II. Proprietari și acte

Inscrieri privitoare la dreptul de proprietate și alte drepturi reale		Referințe
13498 / 18/03/2022		
Act Normativ nr. 7, din 13/03/1996 emis de PARLAMENTUL ROMANIEI;		
B1	Inscrierea provizorie, drept de PROPRIETATE, dobandit prin Lege, cota actuala 1/1, cota initiala 1/1 1) COMUNA DRAGOIESTI, CIF:4441190	A1

C. Partea III. SARCINI .

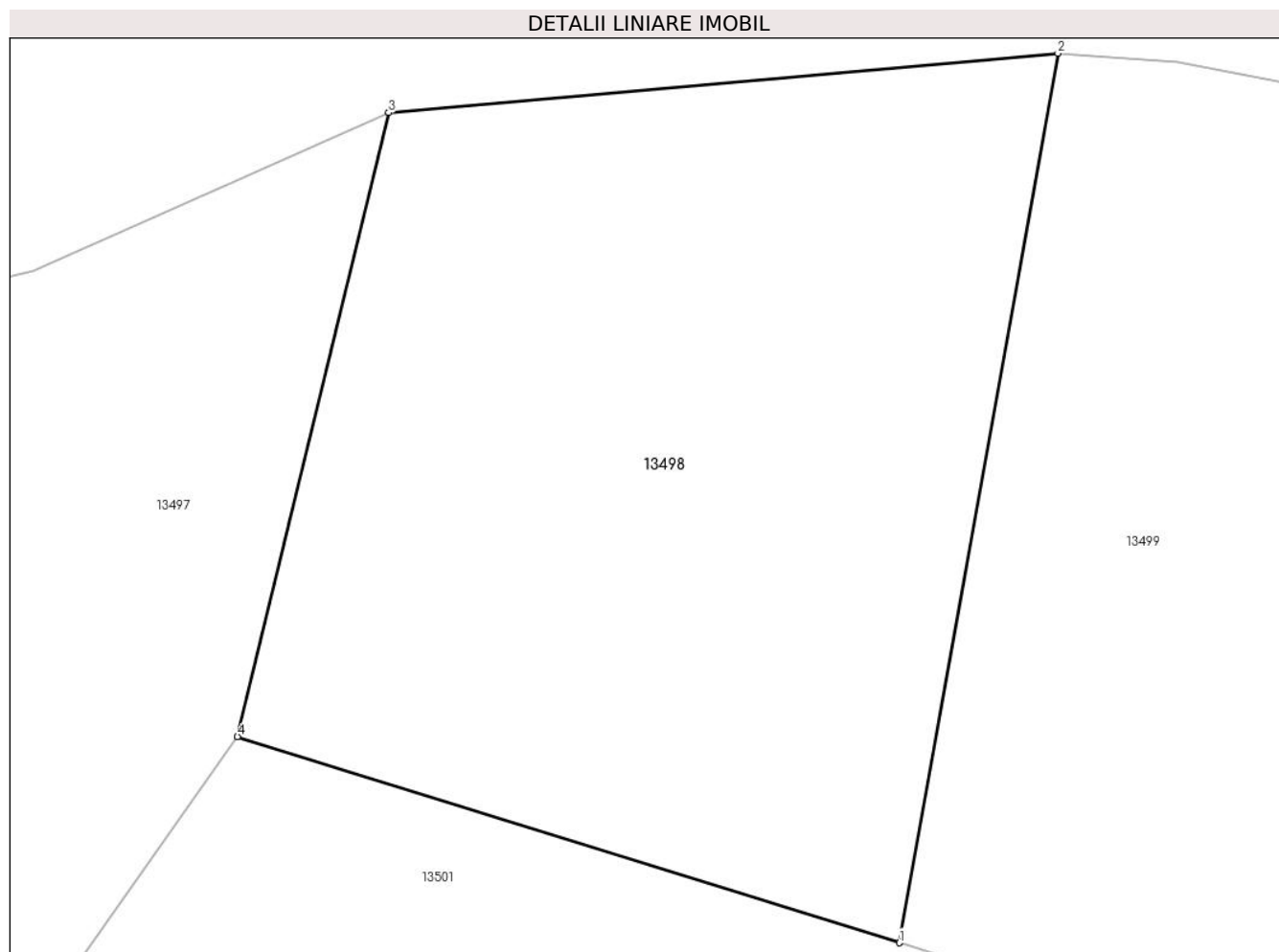
Inscrieri privind dezmembramintele dreptului de proprietate, drepturi reale de garanție și sarcini	Referințe
NU SUNT	

Anexa Nr. 1 La Partea I

Teren

Nr cadastral	Suprafața (mp)*	Observații / Referințe
	828	

* Suprafața este determinată în planul de proiecție Stereo 70.



Date referitoare la teren

Crt	Categorie folosință	Intra vilan	Suprafața (mp)	Tarla	Parcelă	Nr. topo	Observații / Referințe
1	arabil	DA	828	-	-	-	

Lungime Segmente

1) Valorile lungimilor segmentelor sunt obținute din proiecție în plan.

Punct început	X / Y	Punct sfârșit	X / Y	Lungime segment (** (m)
1	581.515,997 672.374,605	2	581.522,36 672.410,26	36.218
2	581.522,36 672.410,26	3	581.495,52 672.407,88	26.945
3	581.495,52 672.407,88	4	581.489,451 672.382,866	25.74
4	581.489,451 672.382,866	1	581.515,997 672.374,605	27.802

** Lungimile segmentelor sunt determinate în planul de proiecție Stereo 70 și sunt rotunjite la 1 milimetru.

***** Distanţa dintre puncte este formată din segmente cumulate ce sunt mai mici decât valoarea 1 milimetru.**

**DATE DESPRE IMOBILUL NR. 13499**

Oficiul de Cadastru și Publicitate Imobiliară SUCEAVA
Biroul de Cadastru și Publicitate Imobiliară Gura Humorului

A. Partea I. Descrierea imobilului

TEREN Intravilan

Adresa: Loc. Dragoiesti, Str Pinului, Jud. Suceava

Nr. Crt	Nr cadastral Nr. topografic	Suprafața* (mp)	Observații / Referințe
A1		1.177	Sector cadastral:16 Teren neimprejmuit;

B. Partea II. Proprietari și acte

Inscrieri privitoare la dreptul de proprietate și alte drepturi reale		Referințe
13499 / 18/03/2022		
Act Normativ nr. 7, din 13/03/1996 emis de PARLAMENTUL ROMANIEI;		
B1	Intabulare, drept de PROPRIETATE, dobandit prin Lege, cota actuala 1/1, cota initiala 1/1 1) NEIDENTIFICAT NEIDENTIFICAT	A1
Act Administrativ nr. 2108, din 14/03/2022 emis de PRIMARIA COMUNEI DRAGOIESTI;		
B2	Se noteaza posesia factica in favoarea lui 1) BRADATAN ANGHELINA	A1

C. Partea III. SARCINI .

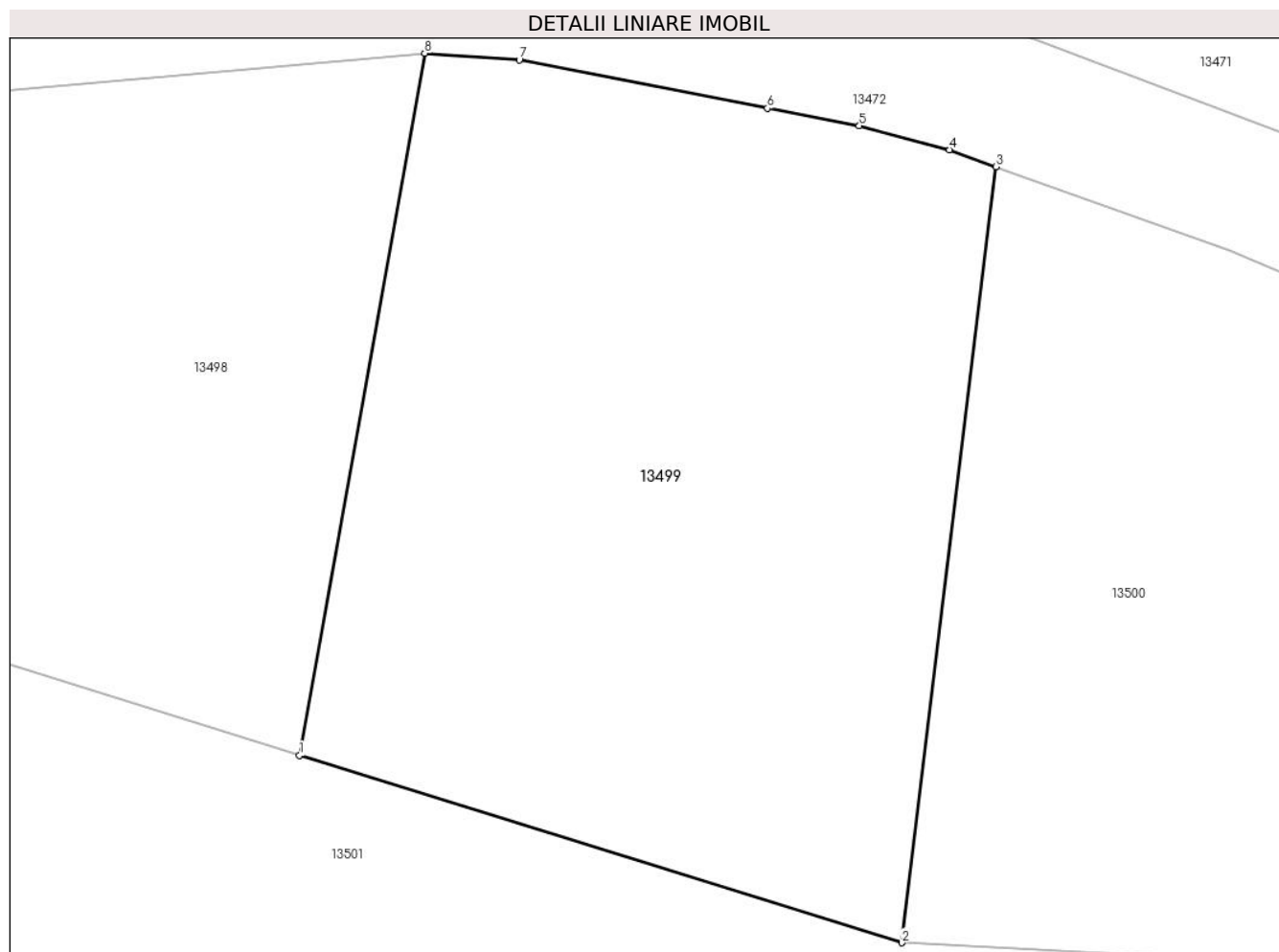
Inscrieri privind dezmembramintele dreptului de proprietate, drepturi reale de garanție și sarcini	Referințe
NU SUNT	

Anexa Nr. 1 La Partea I

Teren

Nr cadastral	Suprafața (mp)*	Observații / Referințe
	1.177	

* Suprafața este determinată în planul de proiecție Stereo 70.



Date referitoare la teren

Crt	Categorie folosință	Intravilan	Suprafața (mp)	Tarla	Parcelă	Nr. topo	Observații / Referințe
1	arabil	DA	1.177	-	-	-	

Lungime Segmente

1) Valorile lungimilor segmentelor sunt obținute din proiecție în plan.

Punct început	X / Y	Punct sfârșit	X / Y	Lungime segment (** (m)
1	581.515,997 672.374,605	2	581.546,596 672.365,083	32.046
2	581.546,596 672.365,083	3	581.551,378 672.404,503	39.709
3	581.551,378 672.404,503	4	581.549,017 672.405,351	2.509
4	581.549,017 672.405,351	5	581.544,44 672.406,57	4.737
5	581.544,44 672.406,57	6	581.539,771 672.407,464	4.754

Punct început	X / Y	Punct sfârșit	X / Y	Lungime segment (** (m)
6	581.539,771 672.407,464	7	581.527,16 672.409,92	12.848
7	581.527,16 672.409,92	8	581.522,36 672.410,26	4.812
8	581.522,36 672.410,26	1	581.515,997 672.374,605	36.218

** Lungimile segmentelor sunt determinate în planul de proiecție Stereo 70 și sunt rotunjite la 1 milimetru.

*** Distanța dintre puncte este formată din segmente cumulate ce sunt mai mici decât valoarea 1 milimetru.

**DATE DESPRE IMOBILUL NR. 13500**

Oficiul de Cadastru și Publicitate Imobiliară SUCEAVA
Biroul de Cadastru și Publicitate Imobiliară Gura Humorului

A. Partea I. Descrierea imobilului

TEREN Intravilan

Adresa: Loc. Dragoiesti, Str Pinului, Nr. 2, Jud. Suceava

Nr. Crt	Nr cadastral Nr. topografic	Suprafața* (mp)	Observații / Referințe
A1	31530	1.900	Sector cadastral:16 Teren neimprijmit;

Construcții

Crt	Nr cadastral Nr. topografic	Adresa	Observații / Referințe
A1.1		Loc. Dragoiesti, Str Pinului, Nr. 2, Jud. Suceava	Nr. niveluri:2; S. construita la sol:116 mp; S. construita desfasurata:231 mp; LOCUINTA
A1.2		Loc. Dragoiesti, Str Pinului, Nr. 2, Jud. Suceava	Nr. niveluri:1; S. construita la sol:13 mp; S. construita desfasurata:13 mp; ANEXA
A1.3		Loc. Dragoiesti, Str Pinului, Nr. 2, Jud. Suceava	Nr. niveluri:1; S. construita la sol:47 mp; S. construita desfasurata:47 mp; ANEXA
A1.4		Loc. Dragoiesti, Str Pinului, Nr. 2, Jud. Suceava	Nr. niveluri:1; S. construita la sol:28 mp; S. construita desfasurata:28 mp; ANEXA

B. Partea II. Proprietari și acte

Inscrieri privitoare la dreptul de proprietate și alte drepturi reale	Referințe
1388 / 30/07/2004	
Act Notarial nr. 3846, din 28/07/2004 emis de BNP OVIDIU BUSUIOC;	
B1	A1
Intabulare, drept de PROPRIETATE, dobandit prin Conventie, cota actuala 1/1, cota initiala 1/1 1) PETENGHE FLORIN, se noteaza lipsa CNP;	
13500 / 18/03/2022	
Act Administrativ nr. 2526, din 31/03/2022 emis de PRIMARIA COMUNEI DRAGOIESTI;	
B2	A1.1, A1.2, A1.3, A1.4
Intabulare, drept de PROPRIETATE, dobandit prin Lege, cota actuala 1/1, cota initiala 1/1 1) PETENGHE FLORIN, se noteaza lipsa CNP;	

C. Partea III. SARCINI .

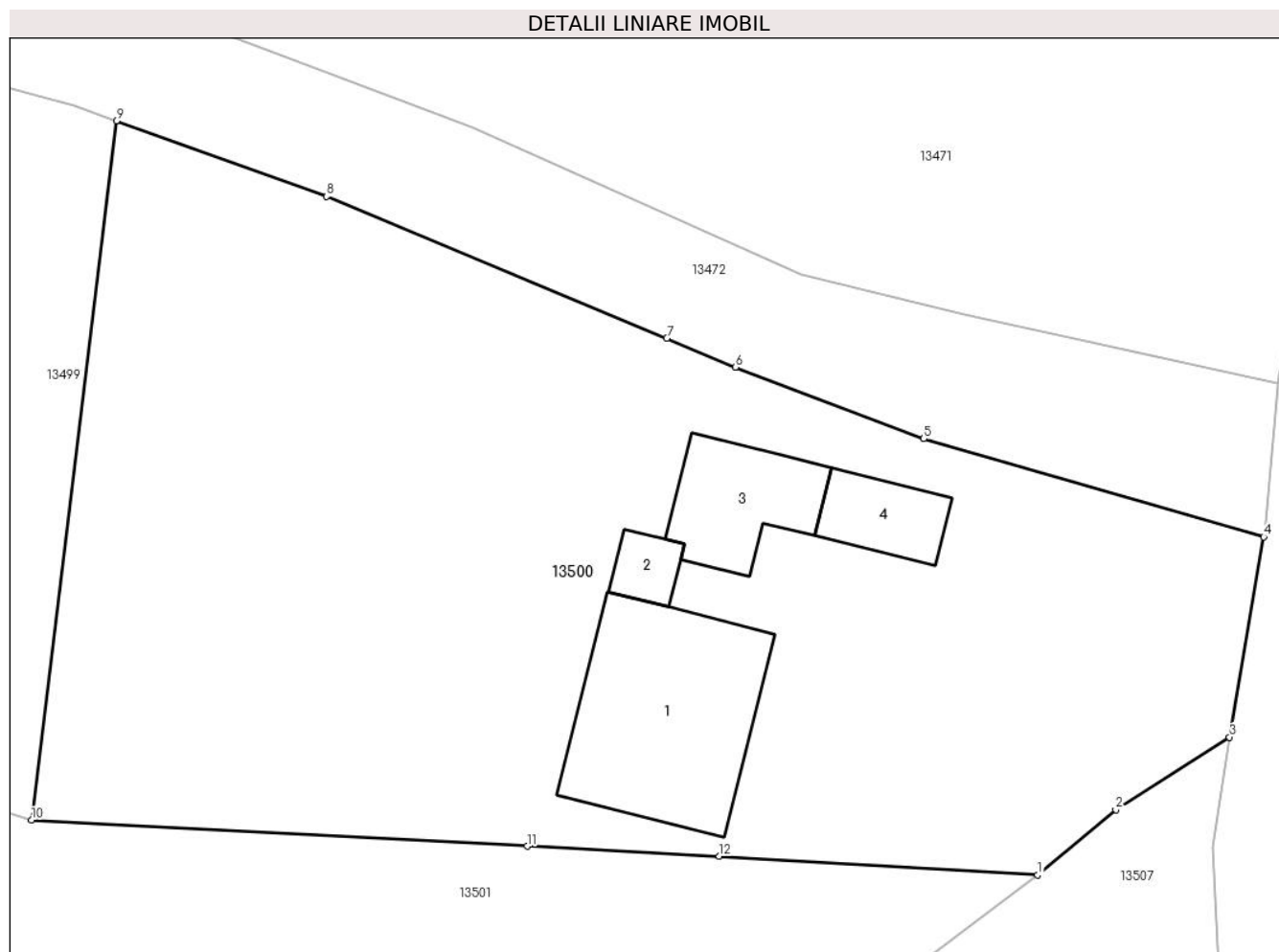
Inscrieri privind dezmembramintele dreptului de proprietate, drepturi reale de garanție și sarcini	Referințe
NU SUNT	

Anexa Nr. 1 La Partea I

Teren

Nr cadastral	Suprafața (mp)*	Observații / Referințe
31530	1.900	

* Suprafața este determinată în planul de proiecție Stereo 70.



Date referitoare la teren

Crt	Categorie folosință	Intravilan	Suprafața (mp)	Tarla	Parcelă	Nr. topo	Observații / Referințe
1	curți construcții	DA	640	-	-	-	
2	arabil	DA	1.260	-	-	-	

Date referitoare la construcții

Crt	Număr	Destinație construcție	Supraf. (mp)	Situație juridică	Observații / Referințe
A1.1		construcții de locuințe	116	Cu acte	Nr. niveluri:2; S. construita la sol:116 mp; S. construita desfasurata:231 mp; LOCUINTA
A1.2		construcții anexa	13	Cu acte	Nr. niveluri:1; S. construita la sol:13 mp; S. construita desfasurata:13 mp; ANEXA
A1.3		construcții anexa	47	Cu acte	Nr. niveluri:1; S. construita la sol:47 mp; S. construita desfasurata:47 mp; ANEXA
A1.4		construcții anexa	28	Cu acte	Nr. niveluri:1; S. construita la sol:28 mp; S. construita desfasurata:28 mp; ANEXA

Lungime Segmente

1) Valorile lungimilor segmentelor sunt obținute din proiecție în plan.

Punct început	X / Y	Punct sfârșit	X / Y	Lungime segment (** (m)
---------------	-------	---------------	-------	-------------------------

Punct început	X / Y	Punct sfârșit	X / Y	Lungime segment (** (m)
1	581.603,35 672.361,98	2	581.607,76 672.365,66	5.744
2	581.607,76 672.365,66	3	581.614,169 672.369,758	7.607
3	581.614,169 672.369,758	4	581.616,108 672.381,042	11.449
4	581.616,108 672.381,042	5	581.596,93 672.386,58	19.962
5	581.596,93 672.386,58	6	581.586,31 672.390,62	11.362
6	581.586,31 672.390,62	7	581.582,426 672.392,24	4.208
7	581.582,426 672.392,24	8	581.563,24 672.400,24	20.787
8	581.563,24 672.400,24	9	581.551,378 672.404,503	12.605
9	581.551,378 672.404,503	10	581.546,596 672.365,083	39.709
10	581.546,596 672.365,083	11	581.574,55 672.363,612	27.993
11	581.574,55 672.363,612	12	581.585,38 672.363,042	10.845
12	581.585,38 672.363,042	1	581.603,35 672.361,98	18.001

** Lungimile segmentelor sunt determinate în planul de proiecție Stereo 70 și sunt rotunjite la 1 milimetru.

*** Distanța dintre puncte este formată din segmente cumulate ce sunt mai mici decât valoarea 1 milimetru.

**DATE DESPRE IMOBILUL NR. 13501**

Oficiul de Cadastru și Publicitate Imobiliară SUCEAVA
 Biroul de Cadastru și Publicitate Imobiliară Gura Humorului

A. Partea I. Descrierea imobilului

TEREN Intravilan

Adresa: Loc. Dragoiesti, Str Pinului, Nr. 4, Jud. Suceava

Nr. Crt	Nr cadastral Nr. topografic	Suprafața* (mp)	Observații / Referințe
A1		5.137	Sector cadastral:16 Teren neimprejmuit;

B. Partea II. Proprietari și acte

Inscrieri privitoare la dreptul de proprietate și alte drepturi reale		Referințe
13501 / 18/03/2022		
Act Normativ nr. 7, din 13/03/1996 emis de PARLAMENTUL ROMANIEI;		
B1	Inscrierea provizorie, drept de PROPRIETATE, dobandit prin Lege, cota actuala 1/1, cota initiala 1/1 1) COMUNA DRAGOIESTI, CIF:4441190	A1

C. Partea III. SARCINI .

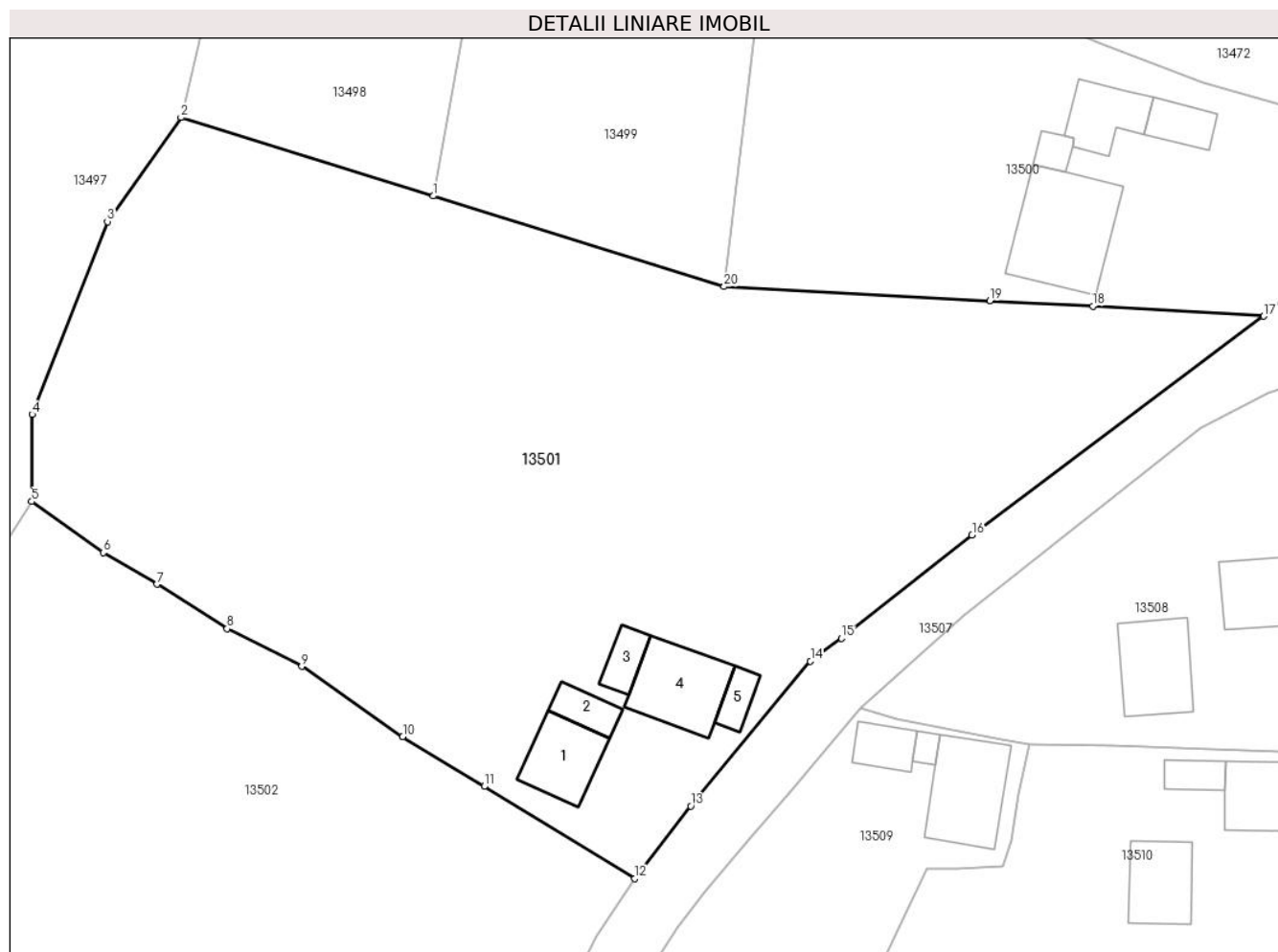
Inscrieri privind dezmembramintele dreptului de proprietate, drepturi reale de garanție și sarcini	Referințe
NU SUNT	

Anexa Nr. 1 La Partea I

Teren

Nr cadastral	Suprafața (mp)*	Observații / Referințe
	5.137	

* Suprafața este determinată în planul de proiecție Stereo 70.



Date referitoare la teren

Crt	Categorie folosință	Intravilan	Suprafața (mp)	Tarla	Parcelă	Nr. topo	Observații / Referințe
1	curți constructii	DA	601	-	-	-	
2	arabil	DA	4.536	-	-	-	

Date referitoare la construcții

Crt	Număr	Destinație construcție	Supraf. (mp)	Situație juridică	Observații / Referințe
A1.1		construcții de locuințe	57	Fara acte	Nr. niveluri:1; S. construita la sol:57 mp; S. construita desfasurata:57 mp; LOCUINTA
A1.2		construcții anexa	24	Fara acte	Nr. niveluri:1; S. construita la sol:24 mp; S. construita desfasurata:24 mp; ANEXA
A1.3		construcții anexa	22	Fara acte	Nr. niveluri:1; S. construita la sol:22 mp; S. construita desfasurata:22 mp; ANEXA
A1.4		construcții anexa	76	Fara acte	Nr. niveluri:1; S. construita la sol:76 mp; S. construita desfasurata:76 mp; ANEXA
A1.5		construcții anexa	18	Fara acte	Nr. niveluri:1; S. construita la sol:18 mp; S. construita desfasurata:18 mp; ANEXA

Lungime Segmente

1) Valorile lungimilor segmentelor sunt obținute din proiecție în plan.

Punct început	X / Y	Punct sfârșit	X / Y	Lungime segment (** (m)
1	581.515,997 672.374,605	2	581.489,451 672.382,866	27.802
2	581.489,451 672.382,866	3	581.481,701 672.371,92	13.412
3	581.481,701 672.371,92	4	581.473,8 672.351,652	21.754
4	581.473,8 672.351,652	5	581.473,736 672.342,483	9.169
5	581.473,736 672.342,483	6	581.481,263 672.337,128	9.238
6	581.481,263 672.337,128	7	581.486,914 672.333,806	6.555
7	581.486,914 672.333,806	8	581.494,297 672.329,117	8.746
8	581.494,297 672.329,117	9	581.502,161 672.325,157	8.805
9	581.502,161 672.325,157	10	581.512,779 672.317,777	12.931
10	581.512,779 672.317,777	11	581.521,356 672.312,538	10.05
11	581.521,356 672.312,538	12	581.537,2 672.302,86	18.566
12	581.537,2 672.302,86	13	581.543,095 672.310,488	9.64
13	581.543,095 672.310,488	14	581.555,66 672.325,71	19.738
14	581.555,66 672.325,71	15	581.558,947 672.328,108	4.069
15	581.558,947 672.328,108	16	581.572,674 672.338,966	17.502
16	581.572,674 672.338,966	17	581.603,35 672.361,98	38.349
17	581.603,35 672.361,98	18	581.585,38 672.363,042	18.001
18	581.585,38 672.363,042	19	581.574,55 672.363,612	10.845
19	581.574,55 672.363,612	20	581.546,596 672.365,083	27.993
20	581.546,596 672.365,083	1	581.515,997 672.374,605	32.046

** Lungimile segmentelor sunt determinate în planul de proiecție Stereo 70 și sunt rotunjite la 1 milimetru.

*** Distanța dintre puncte este formată din segmente cumulate ce sunt mai mici decât valoarea 1 milimetru.

**DATE DESPRE IMOBILUL NR. 13502**

Oficiul de Cadastru și Publicitate Imobiliară SUCEAVA
Biroul de Cadastru și Publicitate Imobiliară Gura Humorului

A. Partea I. Descrierea imobilului

TEREN Intravilan

Adresa: Loc. Dragoiesti, Str Pinului, Nr. 6, Jud. Suceava

Nr. Crt	Nr cadastral Nr. topografic	Suprafața* (mp)	Observații / Referințe
A1		4.221	Sector cadastral:16 Teren neimprejmuit;

B. Partea II. Proprietari și acte

Inscrieri privitoare la dreptul de proprietate și alte drepturi reale	Referințe
13502 / 18/03/2022	
Act Normativ nr. 7, din 13/03/1996 emis de PARLAMENTUL ROMANIEI;	
B1	Inscrierea provizorie, drept de PROPRIETATE, dobandit prin Lege, cota actuala 1/1, cota initiala 1/1
	1) COMUNA DRAGOIESTI, CIF:4441190

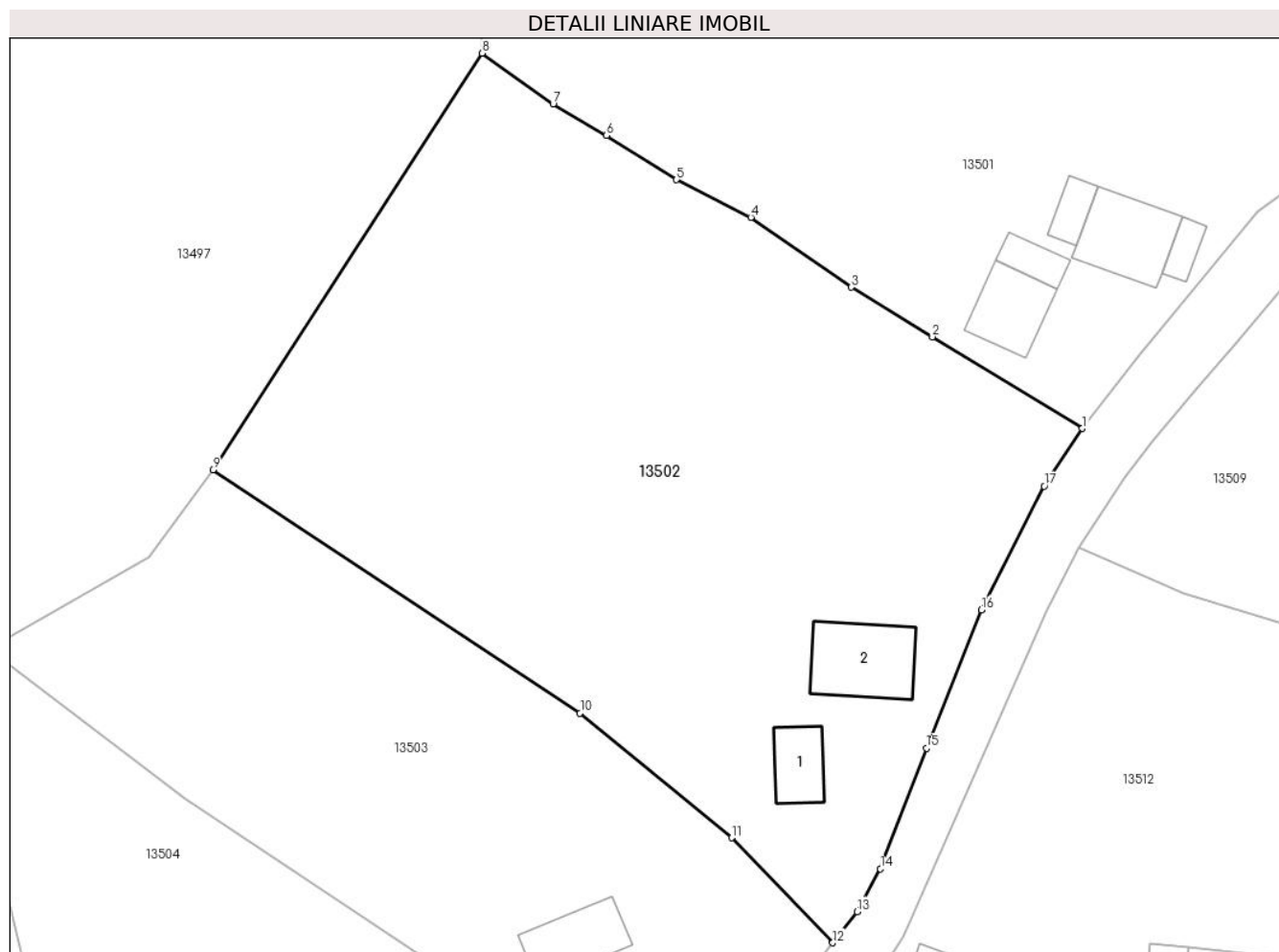
C. Partea III. SARCINI .

Inscrieri privind dezmembramintele dreptului de proprietate, drepturi reale de garanție și sarcini	Referințe
NU SUNT	

Anexa Nr. 1 La Partea I**Teren**

Nr cadastral	Suprafața (mp)*	Observații / Referințe
	4.221	

* Suprafața este determinată în planul de proiecție Stereo 70.

**Date referitoare la teren**

Crt	Categorie folosință	Intravilan	Suprafața (mp)	Tarla	Parcelă	Nr. topo	Observații / Referințe
1	curți constructii	DA	570	-	-	-	
2	arabil	DA	3.652	-	-	-	

Date referitoare la construcții

Crt	Număr	Destinație construcție	Supraf. (mp)	Situație juridică	Observații / Referințe
A1.1		construcții de locuințe	41	Fara acte	Nr. niveluri:1; S. construita la sol:41 mp; S. construita desfasurata:41 mp; LOCUINTA
A1.2		construcții anexa	83	Fara acte	Nr. niveluri:1; S. construita la sol:83 mp; S. construita desfasurata:83 mp; ANEXA

Lungime Segmente

1) Valorile lungimilor segmentelor sunt obținute din proiecție în plan.

Punct început	X / Y	Punct sfârșit	X / Y	Lungime segment (** (m)
1	581.537,2 672.302,86	2	581.521,356 672.312,538	18.566
2	581.521,356 672.312,538	3	581.512,779 672.317,777	10.05

Punct început	X / Y	Punct sfârșit	X / Y	Lungime segment (** (m)
3	581.512,779 672.317,777	4	581.502,161 672.325,157	12.931
4	581.502,161 672.325,157	5	581.494,297 672.329,117	8.805
5	581.494,297 672.329,117	6	581.486,914 672.333,806	8.746
6	581.486,914 672.333,806	7	581.481,263 672.337,128	6.555
7	581.481,263 672.337,128	8	581.473,736 672.342,483	9.238
8	581.473,736 672.342,483	9	581.445,321 672.298,495	52.368
9	581.445,321 672.298,495	10	581.484,113 672.272,795	46.533
10	581.484,113 672.272,795	11	581.500,13 672.259,641	20.726
11	581.500,13 672.259,641	12	581.510,82 672.248,55	15.404
12	581.510,82 672.248,55	13	581.513,407 672.251,834	4.181
13	581.513,407 672.251,834	14	581.515,85 672.256,37	5.152
14	581.515,85 672.256,37	15	581.520,71 672.269,09	13.617
15	581.520,71 672.269,09	16	581.526,52 672.283,71	15.732
16	581.526,52 672.283,71	17	581.533,155 672.296,772	14.651
17	581.533,155 672.296,772	1	581.537,2 672.302,86	7.309

** Lungimile segmentelor sunt determinate în planul de proiecție Stereo 70 și sunt rotunjite la 1 milimetru.

*** Distanța dintre puncte este formată din segmente cumulate ce sunt mai mici decât valoarea 1 milimetru.

**DATE DESPRE IMOBILUL NR. 13503**

Oficiul de Cadastru și Publicitate Imobiliară SUCEAVA
Biroul de Cadastru și Publicitate Imobiliară Gura Humorului

A. Partea I. Descrierea imobilului

TEREN Intravilan

Adresa: Loc. Dragoiesti, Str Pinului, Nr. 8, Jud. Suceava

Nr. Crt	Nr cadastral Nr. topografic	Suprafața* (mp)	Observații / Referințe
A1		2.635	Sector cadastral:16 Teren neimprijmit;

Construcții

Crt	Nr cadastral Nr. topografic	Adresa	Observații / Referințe
A1.1		Loc. Dragoiesti, Str Pinului, Nr. 8, Jud. Suceava	Nr. niveluri:1; S. construita la sol:46 mp; S. construita desfasurata:46 mp; LOCUINTA
A1.2		Loc. Dragoiesti, Str Pinului, Nr. 8, Jud. Suceava	Nr. niveluri:1; S. construita la sol:23 mp; S. construita desfasurata:23 mp; ANEXA
A1.3		Loc. Dragoiesti, Str Pinului, Nr. 8, Jud. Suceava	Nr. niveluri:1; S. construita la sol:22 mp; S. construita desfasurata:22 mp; ANEXA
A1.4		Loc. Dragoiesti, Str Pinului, Nr. 8, Jud. Suceava	Nr. niveluri:1; S. construita la sol:59 mp; S. construita desfasurata:59 mp; ANEXA
A1.5		Loc. Dragoiesti, Str Pinului, Nr. 8, Jud. Suceava	Nr. niveluri:1; S. construita la sol:24 mp; S. construita desfasurata:24 mp; ANEXA

B. Partea II. Proprietari și acte

Inscrieri privitoare la dreptul de proprietate și alte drepturi reale		Referințe
13503 / 18/03/2022		
Act Normativ nr. 7, din 13/03/1996 emis de PARLAMENTUL ROMANIEI;		
B1	Intabulare, drept de PROPRIETATE, dobandit prin Lege, cota actuala 1/1, cota initiala 1/1 1) NEIDENTIFICAT NEIDENTIFICAT	A1
Act Administrativ nr. 2435, din 14/03/2022 emis de PRIMARIA COMUNEI DRAGOIESTI;		
B2	se noteaza posesia factica in favoarea lui 1) BRADATAN CONSTANTIN	A1
Act Administrativ nr. 2526, din 31/03/2022 emis de PRIMARIA COMUNEI DRAGOIESTI;		
B3	Intabulare, drept de PROPRIETATE, dobandit prin Lege, cota actuala 1/1 1) BRADATAN CONSTANTIN	A1.1, A1.2, A1.3, A1.4, A1.5

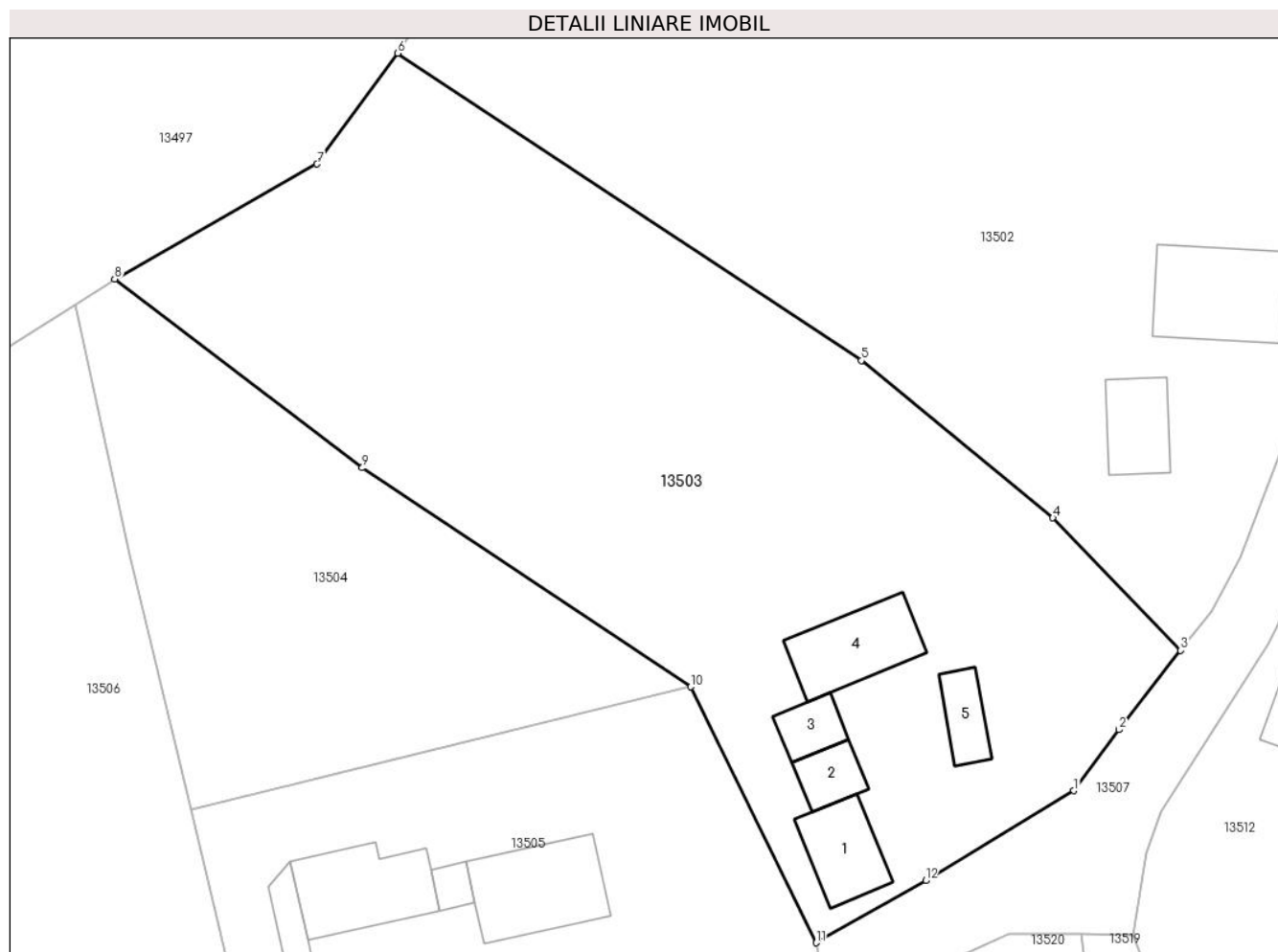
C. Partea III. SARCINI .

Inscrieri privind dezmembramintele dreptului de proprietate, drepturi reale de garanție și sarcini	Referințe
NU SUNT	

Anexa Nr. 1 La Partea I**Teren**

Nr cadastral	Suprafața (mp)*	Observații / Referințe
	2.635	

* Suprafața este determinată în planul de proiecție Stereo 70.

**Date referitoare la teren**

Crt	Categorie folosință	Intravilan	Suprafața (mp)	Tarla	Parcelă	Nr. topo	Observații / Referințe
1	curți constructii	DA	580	-	-	-	
2	arabil	DA	2.055	-	-	-	

Date referitoare la construcții

Crt	Număr	Destinație construcție	Supraf. (mp)	Situație juridică	Observații / Referințe
A1.1		construcții de locuințe	46	Cu acte	Nr. niveluri:1; S. construita la sol:46 mp; S. construita desfasurata:46 mp; LOCUINTA
A1.2		construcții anexa	23	Cu acte	Nr. niveluri:1; S. construita la sol:23 mp; S. construita desfasurata:23 mp; ANEXA
A1.3		construcții anexa	22	Cu acte	Nr. niveluri:1; S. construita la sol:22 mp; S. construita desfasurata:22 mp; ANEXA
A1.4		construcții anexa	59	Cu acte	Nr. niveluri:1; S. construita la sol:59 mp; S. construita desfasurata:59 mp; ANEXA
A1.5		construcții anexa	24	Cu acte	Nr. niveluri:1; S. construita la sol:24 mp; S. construita desfasurata:24 mp; ANEXA

Lungime Segmente

1) Valorile lungimilor segmentelor sunt obținute din proiecție în plan.

Punct început	X / Y	Punct sfârșit	X / Y	Lungime segment (** (m)
1	581.501,879 672.236,832	2	581.505,65 672.241,93	6.341
2	581.505,65 672.241,93	3	581.510,82 672.248,55	8.4
3	581.510,82 672.248,55	4	581.500,13 672.259,641	15.404
4	581.500,13 672.259,641	5	581.484,113 672.272,795	20.726
5	581.484,113 672.272,795	6	581.445,321 672.298,495	46.533
6	581.445,321 672.298,495	7	581.438,539 672.289,223	11.488
7	581.438,539 672.289,223	8	581.421,614 672.279,618	19.461
8	581.421,614 672.279,618	9	581.442,334 672.263,83	26.05
9	581.442,334 672.263,83	10	581.469,82 672.245,516	33.029
10	581.469,82 672.245,516	11	581.480,32 672.224,11	23.843
11	581.480,32 672.224,11	12	581.489,49 672.229,309	10.541
12	581.489,49 672.229,309	1	581.501,879 672.236,832	14.494

** Lungimile segmentelor sunt determinate în planul de proiecție Stereo 70 și sunt rotunjite la 1 milimetru.

*** Distanța dintre puncte este formată din segmente cumulate ce sunt mai mici decât valoarea 1 milimetru.

**DATE DESPRE IMOBILUL NR. 13504**

Oficiul de Cadastru și Publicitate Imobiliară SUCEAVA
 Biroul de Cadastru și Publicitate Imobiliară Gura Humorului

A. Partea I. Descrierea imobilului

TEREN Intravilan

Adresa: Loc. Dragoiesti, Str Pinului, Jud. Suceava

Nr. Crt	Nr cadastral Nr. topografic	Suprafața* (mp)	Observații / Referințe
A1		1.019	Sector cadastral:16 Teren neimprejmuit;

B. Partea II. Proprietari și acte

Inscrieri privitoare la dreptul de proprietate și alte drepturi reale		Referințe
13504 / 18/03/2022		
Act Normativ nr. 7, din 13/03/1996 emis de PARLAMENTUL ROMANIEI;		
B1	Inscrierea provizorie, drept de PROPRIETATE, dobandit prin Lege, cota actuala 1/1, cota initiala 1/1 1) COMUNA DRAGOIESTI, CIF:4441190	A1

C. Partea III. SARCINI .

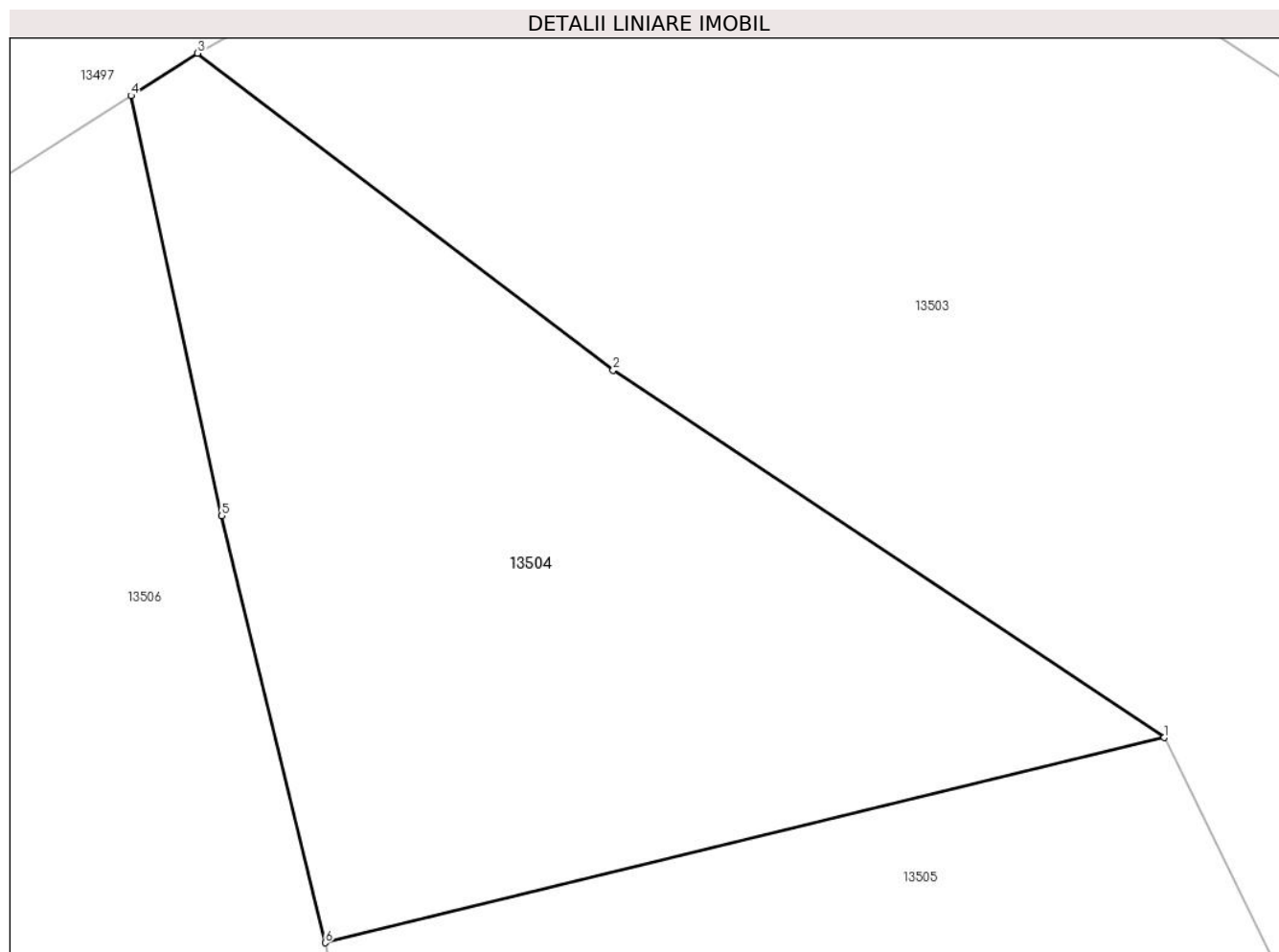
Inscrieri privind dezmembramintele dreptului de proprietate, drepturi reale de garanție și sarcini	Referințe
NU SUNT	

Anexa Nr. 1 La Partea I

Teren

Nr cadastral	Suprafața (mp)*	Observații / Referințe
	1.019	

* Suprafața este determinată în planul de proiecție Stereo 70.



Date referitoare la teren

Crt	Categorie folosință	Intravilan	Suprafața (mp)	Tarla	Parcelă	Nr. topo	Observații / Referințe
1	arabil	DA	1.019	-	-	-	

Lungime Segmente

1) Valorile lungimilor segmentelor sunt obținute din proiecție în plan.

Punct început	X / Y	Punct sfârșit	X / Y	Lungime segment (** (m)
1	581.469,82 672.245,516	2	581.442,334 672.263,83	33.029
2	581.442,334 672.263,83	3	581.421,614 672.279,618	26.05
3	581.421,614 672.279,618	4	581.418,293 672.277,506	3.936
4	581.418,293 672.277,506	5	581.422,821 672.256,568	21.422
5	581.422,821 672.256,568	6	581.427,981 672.235,296	21.889

Punct început	X / Y	Punct sfârșit	X / Y	Lungime segment (** (m)
6	581.427,981 672.235,296	1	581.469,82 672.245,516	43.069

** Lungimile segmentelor sunt determinate în planul de proiecție Stereo 70 și sunt rotunjite la 1 milimetru.

*** Distanța dintre puncte este formată din segmente cumulate ce sunt mai mici decât valoarea 1 milimetru.

**DATE DESPRE IMOBILUL NR. 13505**

Oficiul de Cadastru și Publicitate Imobiliară SUCEAVA
Biroul de Cadastru și Publicitate Imobiliară Gura Humorului

A. Partea I. Descrierea imobilului

TEREN Intravilan

Adresa: Loc. Dragoiesti, Str Pinului, Nr. 10, Jud. Suceava

Nr. Crt	Nr cadastral Nr. topografic	Suprafața* (mp)	Observații / Referințe
A1		1.200	Sector cadastral:16 Teren neimprijmit;

Construcții

Crt	Nr cadastral Nr. topografic	Adresa	Observații / Referințe
A1.1		Loc. Dragoiesti, Str Pinului, Nr. 10, Jud. Suceava	Nr. niveluri:1; S. construita la sol:76 mp; S. construita desfasurata:76 mp; LOCUINTA
A1.2		Loc. Dragoiesti, Str Pinului, Nr. 10, Jud. Suceava	Nr. niveluri:1; S. construita la sol:11 mp; S. construita desfasurata:11 mp; ANEXA
A1.3		Loc. Dragoiesti, Str Pinului, Nr. 10, Jud. Suceava	Nr. niveluri:1; S. construita la sol:70 mp; S. construita desfasurata:70 mp; ANEXA
A1.4		Loc. Dragoiesti, Str Pinului, Nr. 10, Jud. Suceava	Nr. niveluri:1; S. construita la sol:19 mp; S. construita desfasurata:19 mp; ANEXA

B. Partea II. Proprietari și acte

Inscrieri privitoare la dreptul de proprietate și alte drepturi reale	Referințe
13505 / 18/03/2022	
Act Normativ nr. 7, din 13/03/1996 emis de PARLAMENTUL ROMANIEI;	
B1	Intabulare, drept de PROPRIETATE, dobandit prin Lege, cota actuala 1/1, cota initiala 1/1 1) NEIDENTIFICAT NEIDENTIFICAT
Act Administrativ nr. 2109, din 14/03/2022 emis de PRIMARIA COMUNEI DRAGOIESTI;	
B2	Se noteaza posesia factica in favoarea lui 1) CUCU VASILE
Act Administrativ nr. 2526, din 31/03/2022 emis de PRIMARIA COMUNEI DRAGOIESTI;	
B2	Intabulare, drept de PROPRIETATE, dobandit prin Lege, cota actuala 1/1, cota initiala 1/1 1) CUCU VASILE

C. Partea III. SARCINI .

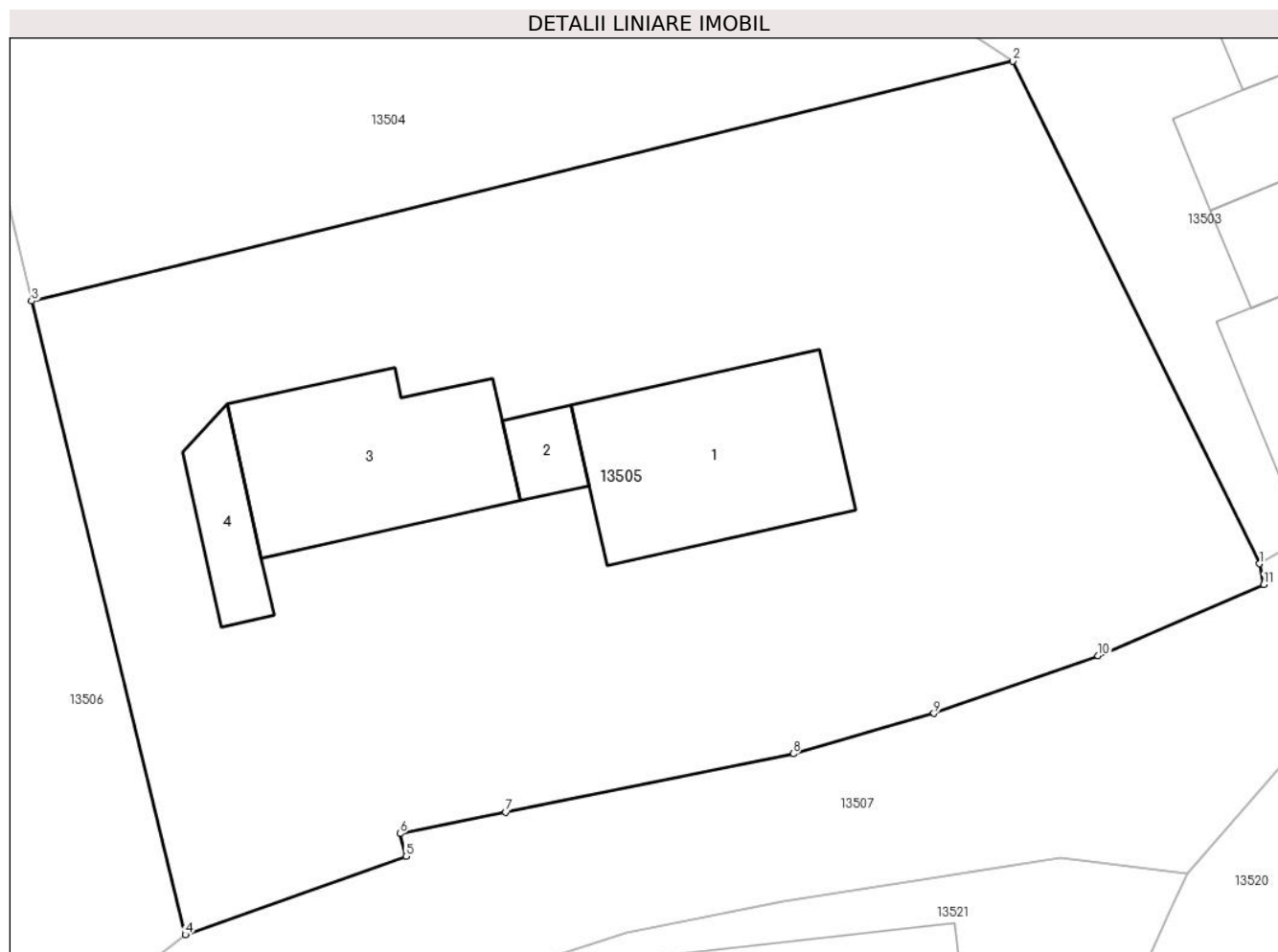
Inscrieri privind dezmembramintele dreptului de proprietate, drepturi reale de garanție și sarcini	Referințe
NU SUNT	

Anexa Nr. 1 La Partea I

Teren

Nr cadastral	Suprafața (mp)*	Observații / Referințe
	1.200	

* Suprafața este determinată în planul de proiecție Stereo 70.



Date referitoare la teren

Crt	Categorie folosință	Intravilan	Suprafața (mp)	Tarla	Parcelă	Nr. topo	Observații / Referințe
1	curți constructii	DA	364	-	-	-	
2	arabil	DA	836	-	-	-	

Date referitoare la construcții

Crt	Număr	Destinație construcție	Supraf. (mp)	Situație juridică	Observații / Referințe
A1.1		construcții de locuințe	76	Cu acte	Nr. niveluri:1; S. construita la sol:76 mp; S. construita desfasurata:76 mp; LOCUINTA
A1.2		construcții anexa	11	Cu acte	Nr. niveluri:1; S. construita la sol:11 mp; S. construita desfasurata:11 mp; ANEXA
A1.3		construcții anexa	70	Cu acte	Nr. niveluri:1; S. construita la sol:70 mp; S. construita desfasurata:70 mp; ANEXA
A1.4		construcții anexa	19	Cu acte	Nr. niveluri:1; S. construita la sol:19 mp; S. construita desfasurata:19 mp; ANEXA

Lungime Segmente

1) Valorile lungimilor segmentelor sunt obținute din proiecție în plan.

Punct început	X / Y	Punct sfârșit	X / Y	Lungime segment (** (m)
---------------	-------	---------------	-------	-------------------------

Punct început	X / Y	Punct sfârșit	X / Y	Lungime segment (** (m)
1	581.480,32 672.224,11	2	581.469,82 672.245,516	23.843
2	581.469,82 672.245,516	3	581.427,981 672.235,296	43.069
3	581.427,981 672.235,296	4	581.434,53 672.208,3	27.779
4	581.434,53 672.208,3	5	581.443,94 672.211,64	9.985
5	581.443,94 672.211,64	6	581.443,69 672.212,61	1.002
6	581.443,69 672.212,61	7	581.448,189 672.213,523	4.591
7	581.448,189 672.213,523	8	581.460,445 672.216,011	12.506
8	581.460,445 672.216,011	9	581.466,45 672.217,73	6.246
9	581.466,45 672.217,73	10	581.473,45 672.220,18	7.416
10	581.473,45 672.220,18	11	581.480,51 672.223,215	7.685
11	581.480,51 672.223,215	1	581.480,32 672.224,11	0.915

** Lungimile segmentelor sunt determinate în planul de proiecție Stereo 70 și sunt rotunjite la 1 milimetru.

*** Distanța dintre puncte este formată din segmente cumulate ce sunt mai mici decât valoarea 1 milimetru.

**DATE DESPRE IMOBILUL NR. 13506**

Oficiul de Cadastru și Publicitate Imobiliară SUCEAVA
Biroul de Cadastru și Publicitate Imobiliară Gura Humorului

A. Partea I. Descrierea imobilului

TEREN Intravilan

Adresa: Loc. Dragoiesti, Jud. Suceava

Nr. Crt	Nr cadastral Nr. topografic	Suprafața* (mp)	Observații / Referințe
A1		2.443	Sector cadastral:16 Teren neimprejmuit;

B. Partea II. Proprietari și acte

Inscrieri privitoare la dreptul de proprietate și alte drepturi reale		Referințe
13506 / 18/03/2022		
Act Normativ nr. 7, din 13/03/1996 emis de PARLAMENTUL ROMANIEI;		
B1	Inscrierea provizorie, drept de PROPRIETATE, dobandit prin Lege, cota actuala 1/1, cota initiala 1/1 1) COMUNA DRAGOIESTI, CIF:4441190	A1

C. Partea III. SARCINI .

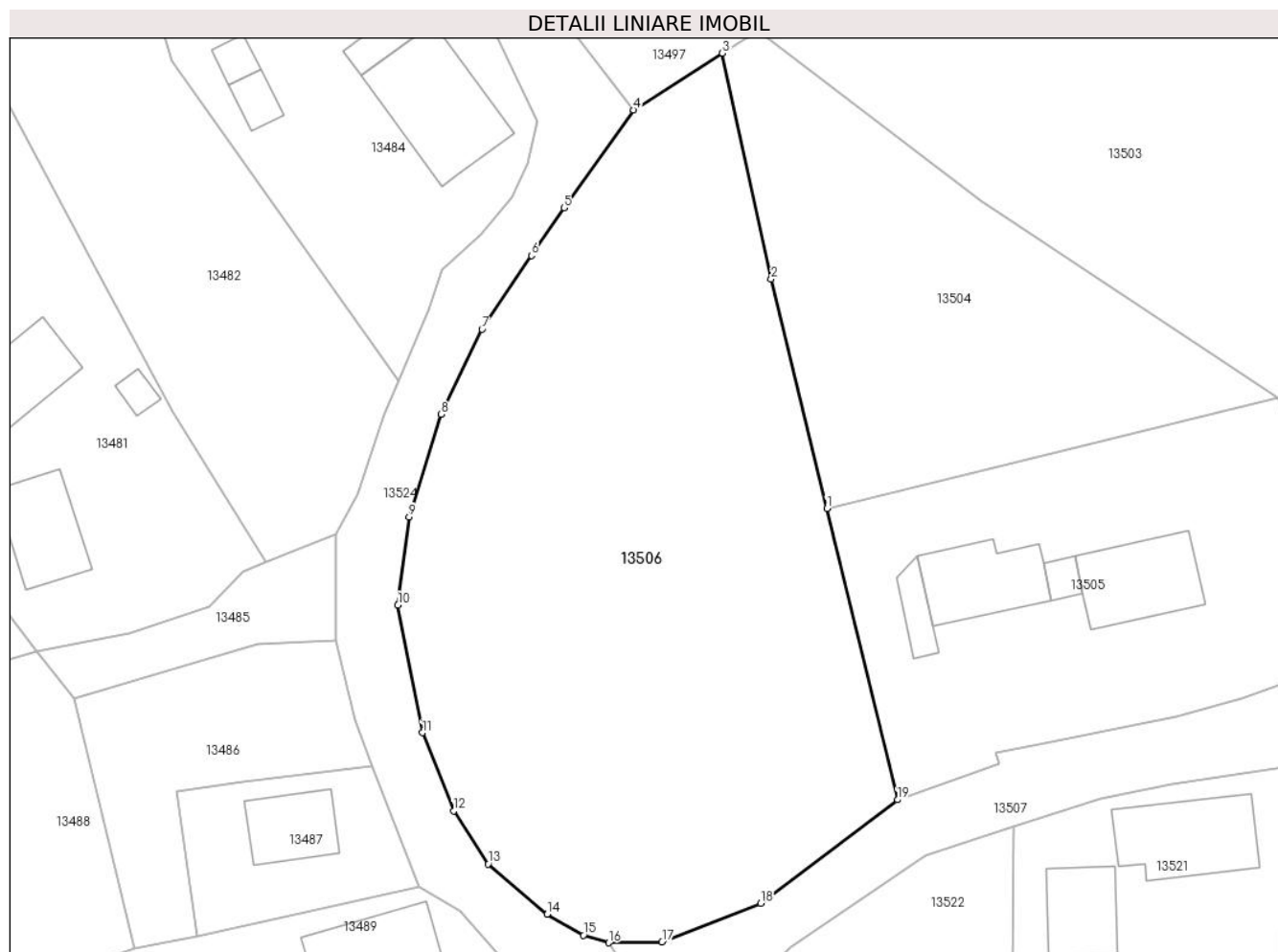
Inscrieri privind dezmembramintele dreptului de proprietate, drepturi reale de garanție și sarcini	Referințe
NU SUNT	

Anexa Nr. 1 La Partea I

Teren

Nr cadastral	Suprafața (mp)*	Observații / Referințe
	2.443	

* Suprafața este determinată în planul de proiecție Stereo 70.



Date referitoare la teren

Crt	Categorie folosință	Intravilan	Suprafața (mp)	Tarla	Parcelă	Nr. topo	Observații / Referințe
1	arabil	DA	2.443	-	-	-	

Lungime Segmente

1) Valorile lungimilor segmentelor sunt obținute din proiecție în plan.

Punct început	X / Y	Punct sfârșit	X / Y	Lungime segment (** (m)
1	581.427,981 672.235,296	2	581.422,821 672.256,568	21.889
2	581.422,821 672.256,568	3	581.418,293 672.277,506	21.422
3	581.418,293 672.277,506	4	581.410,03 672.272,25	9.793
4	581.410,03 672.272,25	5	581.403,61 672.263,17	11.12
5	581.403,61 672.263,17	6	581.400,575 672.258,755	5.358

Punct început	X / Y	Punct sfârșit	X / Y	Lungime segment (** (m)
6	581.400,575 672.258,755	7	581.395,985 672.251,917	8.236
7	581.395,985 672.251,917	8	581.392,184 672.244,02	8.764
8	581.392,184 672.244,02	9	581.389,23 672.234,5	9.968
9	581.389,23 672.234,5	10	581.388,18 672.226,34	8.227
10	581.388,18 672.226,34	11	581.390,461 672.214,509	12.049
11	581.390,461 672.214,509	12	581.393,341 672.207,247	7.812
12	581.393,341 672.207,247	13	581.396,547 672.202,341	5.861
13	581.396,547 672.202,341	14	581.402,038 672.197,682	7.201
14	581.402,038 672.197,682	15	581.405,398 672.195,73	3.886
15	581.405,398 672.195,73	16	581.407,743 672.195,036	2.446
16	581.407,743 672.195,036	17	581.412,69 672.195,1	4.947
17	581.412,69 672.195,1	18	581.421,85 672.198,69	9.838
18	581.421,85 672.198,69	19	581.434,53 672.208,3	15.91
19	581.434,53 672.208,3	1	581.427,981 672.235,296	27.779

** Lungimile segmentelor sunt determinate în planul de proiecție Stereo 70 și sunt rotunjite la 1 milimetru.

*** Distanța dintre puncte este formată din segmente cumulate ce sunt mai mici decât valoarea 1 milimetru.

**DATE DESPRE IMOBILUL NR. 13507**

Oficiul de Cadastru și Publicitate Imobiliară SUCEAVA
Biroul de Cadastru și Publicitate Imobiliară Gura Humorului

A. Partea I. Descrierea imobilului

TEREN Intravilan

Adresa: Loc. Dragoiesti, Str Pinului, Jud. Suceava

Nr. Crt	Nr cadastral Nr. topografic	Suprafața* (mp)	Observații / Referințe
A1	32725	1.875	Sector cadastral:16 Teren neimprejmuit;

B. Partea II. Proprietari și acte

Inscrieri privitoare la dreptul de proprietate și alte drepturi reale		Referințe
15928 / 27/11/2020		
Act Normativ nr. 1357, din 27/12/2001 emis de GUVERNUL ROMANIEI (act administrativ nr adeverinta nr. 8582 din 25.11.2020, emis de Primaria Comunei Dragoiesti);		
B1	Intabulare, drept de PROPRIETATE, dobandit prin Lege, cota actuala 1/1, cota initiala 1/1 1) COMUNA DRAGOIESTI, CIF:4441190	A1

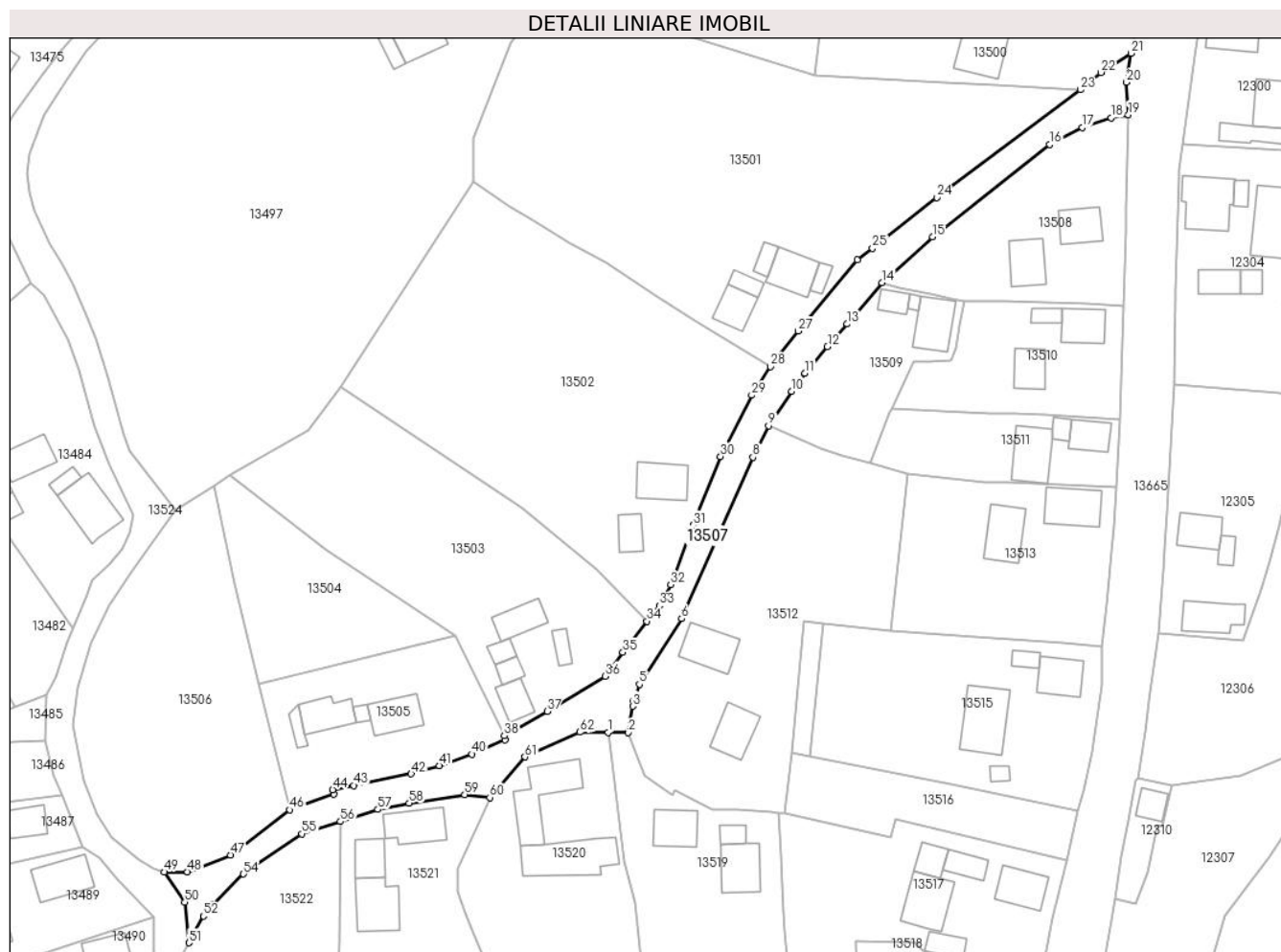
C. Partea III. SARCINI .

Inscrieri privind dezmembramintele dreptului de proprietate, drepturi reale de garanție și sarcini	Referințe
NU SUNT	

Teren

Nr cadastral	Suprafața (mp)*	Observații / Referințe
32725	1.875	

* Suprafața este determinată în planul de proiecție Stereo 70.



Date referitoare la teren

Crt	Categorie folosință	Intravilan	Suprafața (mp)	Tarla	Parcelă	Nr. topo	Observații / Referințe
1	drum	DA	1.875	-	-	-	

Lungime Segmente

1) Valorile lungimilor segmentelor sunt obținute din proiecție în plan.

Punct început	X / Y	Punct sfârșit	X / Y	Lungime segment
1	581.502,54 672.224,85	2	581.506,82 672.224,8	4.28
4	581.507,957 672.231,616	5	581.509,179 672.235,084	3.677
7	581.518,822 672.250,524	8	581.533,399 672.283,562	36.111
10	581.541,713 672.297,634	11	581.544,566 672.301,487	4.794
13	581.553,583 672.311,973	14	581.560,981 672.320,767	11.492
16	581.596,75 672.350,27	17	581.603,77 672.353,91	7.908
2	581.506,82 672.224,8	3	581.507,757 672.230,417	5.695
5	581.509,179 672.235,084	6	581.518,198 672.249,111	16.676
8	581.533,399 672.283,562	9	581.536,769 672.290,288	7.523
11	581.544,566 672.301,487	12	581.549,33 672.307,174	7.419
14	581.560,981 672.320,767	15	581.571,79 672.330,55	14.579
17	581.603,77 672.353,91	18	581.609,91 672.355,97	6.476
3	581.507,757 672.230,417	4	581.507,957 672.231,616	1.216
6	581.518,198 672.249,111	7	581.518,822 672.250,524	1.545
9	581.536,769 672.290,288	10	581.541,713 672.297,634	8.855
12	581.549,33 672.307,174	13	581.553,583 672.311,973	6.412
15	581.571,79 672.330,55	16	581.596,75 672.350,27	31.81
18	581.609,91 672.355,97	19	581.613,59 672.356,657	3.744

Punct început	X / Y	Punct sfârșit	X / Y	Lungime segment	Punct început	X / Y	Punct sfârșit	X / Y	Lungime segment	Punct început	X / Y	Punct sfârșit	X / Y	Lungime segment
19	581.613,59 672.356,657	20	581.613,206 672.363,565	6.919	20	581.613,206 672.363,565	21	581.614,169 672.369,758	6.267	21	581.614,169 672.369,758	22	581.607,76 672.365,66	7.607
22	581.607,76 672.365,66	23	581.603,35 672.361,98	5.744	23	581.603,35 672.361,98	24	581.572,674 672.338,966	38.349	24	581.572,674 672.338,966	25	581.558,947 672.328,108	17.502
25	581.558,947 672.328,108	26	581.555,66 672.325,71	4.069	26	581.555,66 672.325,71	27	581.543,095 672.310,488	19.738	27	581.543,095 672.310,488	28	581.537,2 672.302,86	9.64
28	581.537,2 672.302,86	29	581.533,155 672.296,772	7.309	29	581.533,155 672.296,772	30	581.526,52 672.283,71	14.651	30	581.526,52 672.283,71	31	581.520,71 672.269,09	15.732
31	581.520,71 672.269,09	32	581.515,85 672.256,37	13.617	32	581.515,85 672.256,37	33	581.513,407 672.251,834	5.152	33	581.513,407 672.251,834	34	581.510,82 672.248,55	4.181
34	581.510,82 672.248,55	35	581.505,65 672.241,93	8.4	35	581.505,65 672.241,93	36	581.501,879 672.236,832	6.341	36	581.501,879 672.236,832	37	581.489,49 672.229,309	14.494
37	581.489,49 672.229,309	38	581.480,32 672.224,11	10.541	38	581.480,32 672.224,11	39	581.480,51 672.223,215	0.915	39	581.480,51 672.223,215	40	581.473,45 672.220,18	7.685
40	581.473,45 672.220,18	41	581.466,45 672.217,73	7.416	41	581.466,45 672.217,73	42	581.460,445 672.216,011	6.246	42	581.460,445 672.216,011	43	581.448,189 672.213,523	12.506
43	581.448,189 672.213,523	44	581.443,69 672.212,61	4.591	44	581.443,69 672.212,61	45	581.443,94 672.211,64	1.002	45	581.443,94 672.211,64	46	581.434,53 672.208,3	9.985
46	581.434,53 672.208,3	47	581.421,85 672.198,69	15.91	47	581.421,85 672.198,69	48	581.412,69 672.195,1	9.838	48	581.412,69 672.195,1	49	581.407,743 672.195,036	4.947
49	581.407,743 672.195,036	50	581.412,115 672.188,583	7.795	50	581.412,115 672.188,583	51	581.412,977 672.179,938	8.688	51	581.412,977 672.179,938	52	581.416,1 672.185,65	6.51
52	581.416,1 672.185,65	53	581.418,0 672.188,06	3.069	53	581.418,0 672.188,06	54	581.424,64 672.194,61	9.327	54	581.424,64 672.194,61	55	581.437,13 672.203,19	15.153
55	581.437,13 672.203,19	56	581.445,345 672.205,83	8.629	56	581.445,345 672.205,83	57	581.453,34 672.208,4	8.398	57	581.453,34 672.208,4	58	581.460,018 672.209,719	6.807
58	581.460,018 672.209,719	59	581.471,869 672.211,566	11.994	59	581.471,869 672.211,566	60	581.477,26 672.210,93	5.428	60	581.477,26 672.210,93	61	581.484,77 672.219,61	11.478
61	581.484,77 672.219,61	62	581.496,45 672.224,87	12.81	62	581.496,45 672.224,87	1	581.502,54 672.224,85	6.09					

** Lungimile segmentelor sunt determinate în planul de proiecție Stereo 70 și sunt rotunjite la 1 milimetru.

*** Distanța dintre puncte este formată din segmente cumulate ce sunt mai mici decât valoarea 1 milimetru.

**DATE DESPRE IMOBILUL NR. 13508**

Oficiul de Cadastru și Publicitate Imobiliară SUCEAVA
Biroul de Cadastru și Publicitate Imobiliară Gura Humorului

A. Partea I. Descrierea imobilului

TEREN Intravilan

Adresa: Loc. Dragoiesti, Str Pinului, Nr. 150, Jud. Suceava

Nr. Crt	Nr cadastral Nr. topografic	Suprafața* (mp)	Observații / Referințe
A1		1.270	Sector cadastral:16 Teren neimprejmuit;

B. Partea II. Proprietari și acte

Inscrieri privitoare la dreptul de proprietate și alte drepturi reale		Referințe
13508 / 18/03/2022		
Act Normativ nr. 7, din 13/03/1996 emis de PARLAMENTUL ROMANIEI;		
B1	Inscrierea provizorie, drept de PROPRIETATE, dobandit prin Lege, cota actuala 1/1, cota initiala 1/1 1) COMUNA DRAGOIESTI, CIF:4441190	A1

C. Partea III. SARCINI .

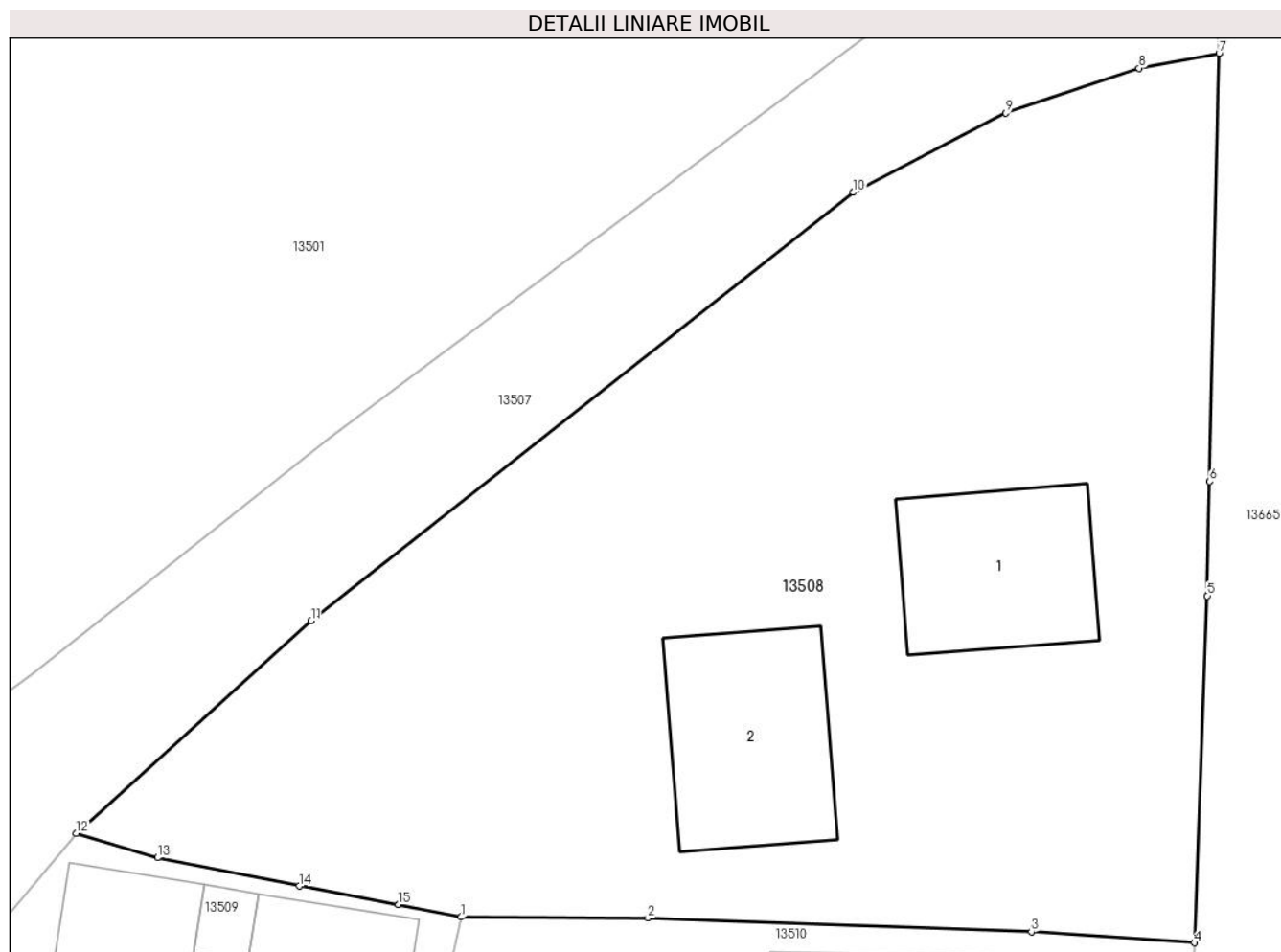
Inscrieri privind dezmembramintele dreptului de proprietate, drepturi reale de garanție și sarcini	Referințe
NU SUNT	

Anexa Nr. 1 La Partea I

Teren

Nr cadastral	Suprafața (mp)*	Observații / Referințe
	1.270	

* Suprafața este determinată în planul de proiecție Stereo 70.



Date referitoare la teren

Crt	Categorie folosință	Intravilan	Suprafața (mp)	Tarla	Parcelă	Nr. topo	Observații / Referințe
1	curți constructii	DA	400	-	-	-	
2	arabil	DA	870	-	-	-	

Date referitoare la construcții

Crt	Număr	Destinație construcție	Supraf. (mp)	Situație juridică	Observații / Referințe
A1.1		construcții de locuințe	64	Fara acte	Nr. niveluri:1; S. construita la sol:64 mp; S. construita desfasurata:64 mp; LOCUINTA
A1.2		construcții anexa	72	Fara acte	Nr. niveluri:1; S. construita la sol:72 mp; S. construita desfasurata:72 mp; ANEXA

Lungime Segmente

1) Valorile lungimilor segmentelor sunt obținute din proiecție în plan.

Punct început	X / Y	Punct sfârșit	X / Y	Lungime segment (** (m)
1	581.578,691 672.316,918	2	581.587,287 672.316,878	8.596
2	581.587,287 672.316,878	3	581.604,946 672.316,233	17.671

Punct început	X / Y	Punct sfârșit	X / Y	Lungime segment (** (m)
3	581.604,946 672.316,233	4	581.612,458 672.315,73	7.529
4	581.612,458 672.315,73	5	581.613,046 672.331,691	15.972
5	581.613,046 672.331,691	6	581.613,161 672.336,956	5.266
6	581.613,161 672.336,956	7	581.613,59 672.356,657	19.706
7	581.613,59 672.356,657	8	581.609,91 672.355,97	3.744
8	581.609,91 672.355,97	9	581.603,77 672.353,91	6.476
9	581.603,77 672.353,91	10	581.596,75 672.350,27	7.908
10	581.596,75 672.350,27	11	581.571,79 672.330,55	31.81
11	581.571,79 672.330,55	12	581.560,981 672.320,767	14.579
12	581.560,981 672.320,767	13	581.564,719 672.319,643	3.903
13	581.564,719 672.319,643	14	581.571,238 672.318,336	6.649
14	581.571,238 672.318,336	15	581.575,815 672.317,491	4.654
15	581.575,815 672.317,491	1	581.578,691 672.316,918	2.933

** Lungimile segmentelor sunt determinate în planul de proiecție Stereo 70 și sunt rotunjite la 1 milimetru.

*** Distanța dintre puncte este formată din segmente cumulate ce sunt mai mici decât valoarea 1 milimetru.

**DATE DESPRE IMOBILUL NR. 13509**

Oficiul de Cadastru și Publicitate Imobiliară SUCEAVA
 Biroul de Cadastru și Publicitate Imobiliară Gura Humorului

A. Partea I. Descrierea imobilului

TEREN Intravilan

Adresa: Loc. Dragoiesti, Str Dragoi-Viteazul, Nr. 1, Jud. Suceava

Nr. Crt	Nr cadastral Nr. topografic	Suprafața* (mp)	Observații / Referințe
A1		787	Sector cadastral:16 Teren neimprejmuit;

B. Partea II. Proprietari și acte

Inscrieri privitoare la dreptul de proprietate și alte drepturi reale		Referințe
13509 / 18/03/2022		
Act Normativ nr. 7, din 13/03/1996 emis de PARLAMENTUL ROMANIEI;		
B1	Inscrierea provizorie, drept de PROPRIETATE, dobandit prin Lege, cota actuala 1/1, cota initiala 1/1 1) COMUNA DRAGOIESTI, CIF:4441190	A1

C. Partea III. SARCINI .

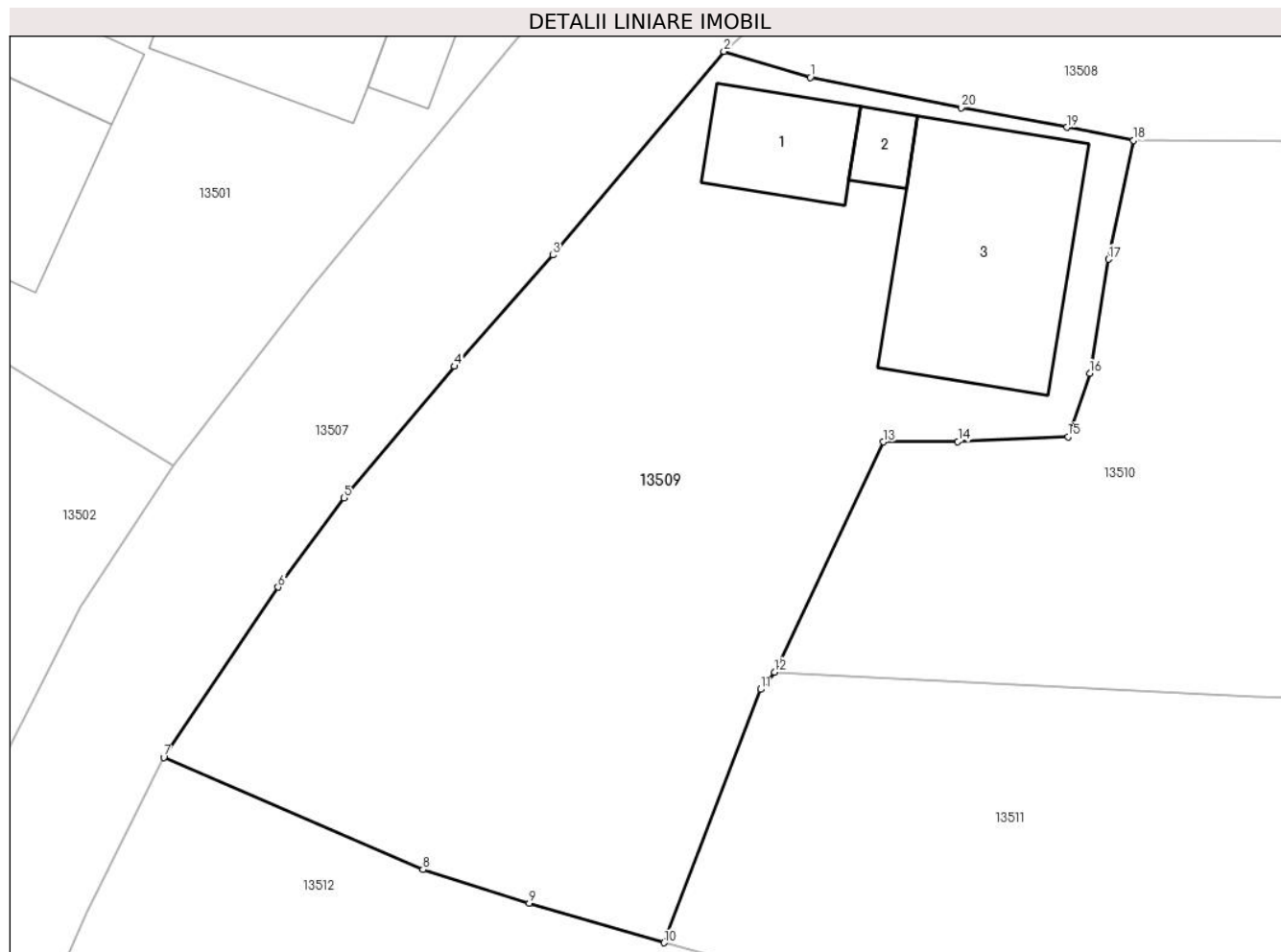
Inscrieri privind dezmembramintele dreptului de proprietate, drepturi reale de garanție și sarcini	Referințe
NU SUNT	

Anexa Nr. 1 La Partea I

Teren

Nr cadastral	Suprafața (mp)*	Observații / Referințe
	787	

* Suprafața este determinată în planul de proiecție Stereo 70.



Date referitoare la teren

Crt	Categorie folosință	Intravilan	Suprafața (mp)	Tarla	Parcelă	Nr. topo	Observații / Referințe
1	curți constructii	DA	400	-	-	-	
2	arabil	DA	387	-	-	-	

Date referitoare la construcții

Crt	Număr	Destinație construcție	Supraf. (mp)	Situație juridică	Observații / Referințe
A1.1		construcții de locuințe	27	Fara acte	Nr. niveluri:1; S. construita la sol:27 mp; S. construita desfasurata:27 mp; LOCUINTA
A1.2		construcții anexa	8	Fara acte	Nr. niveluri:1; S. construita la sol:8 mp; S. construita desfasurata:8 mp; ANEXA
A1.3		construcții anexa	83	Fara acte	Nr. niveluri:1; S. construita la sol:83 mp; S. construita desfasurata:83 mp; ANEXA

Lungime Segmente

1) Valorile lungimilor segmentelor sunt obținute din proiecție în plan.

Punct început	X / Y	Punct sfârșit	X / Y	Lungime segment (** (m)
1	581.564,719 672.319,643	2	581.560,981 672.320,767	3.903

Punct început	X / Y	Punct sfârșit	X / Y	Lungime segment (** (m)
2	581.560,981 672.320,767	3	581.553,583 672.311,973	11.492
3	581.553,583 672.311,973	4	581.549,33 672.307,174	6.412
4	581.549,33 672.307,174	5	581.544,566 672.301,487	7.419
5	581.544,566 672.301,487	6	581.541,713 672.297,634	4.794
6	581.541,713 672.297,634	7	581.536,769 672.290,288	8.855
7	581.536,769 672.290,288	8	581.547,973 672.285,441	12.207
8	581.547,973 672.285,441	9	581.552,56 672.283,978	4.815
9	581.552,56 672.283,978	10	581.558,401 672.282,28	6.083
10	581.558,401 672.282,28	11	581.562,563 672.293,22	11.705
11	581.562,563 672.293,22	12	581.563,162 672.293,971	0.961
12	581.563,162 672.293,971	13	581.567,872 672.303,902	10.991
13	581.567,872 672.303,902	14	581.571,098 672.303,92	3.226
14	581.571,098 672.303,92	15	581.575,86 672.304,135	4.767
15	581.575,86 672.304,135	16	581.576,801 672.306,878	2.9
16	581.576,801 672.306,878	17	581.577,604 672.311,797	4.984
17	581.577,604 672.311,797	18	581.578,691 672.316,918	5.235
18	581.578,691 672.316,918	19	581.575,815 672.317,491	2.933
19	581.575,815 672.317,491	20	581.571,238 672.318,336	4.654
20	581.571,238 672.318,336	1	581.564,719 672.319,643	6.649

** Lungimile segmentelor sunt determinate în planul de proiecție Stereo 70 și sunt rotunjite la 1 milimetru.

*** Distanța dintre puncte este formată din segmente cumulate ce sunt mai mici decât valoarea 1 milimetru.

**DATE DESPRE IMOBILUL NR. 13510**

Oficiul de Cadastru și Publicitate Imobiliară SUCEAVA
 Biroul de Cadastru și Publicitate Imobiliară Gura Humorului

A. Partea I. Descrierea imobilului

TEREN Intravilan

Adresa: Loc. Dragoiesti, Str Dragoi-Viteazul, Nr. 152, Jud. Suceava

Nr. Crt	Nr cadastral Nr. topografic	Suprafața* (mp)	Observații / Referințe
A1		958	Sector cadastral:16 Teren neimprejmuit;

B. Partea II. Proprietari și acte

Inscrieri privitoare la dreptul de proprietate și alte drepturi reale		Referințe
13510 / 18/03/2022		
Act Normativ nr. 7, din 13/03/1996 emis de PARLAMENTUL ROMANIEI;		
B1	Inscrierea provizorie, drept de PROPRIETATE, dobandit prin Lege, cota actuala 1/1, cota initiala 1/1 1) COMUNA DRAGOIESTI, CIF:4441190	A1

C. Partea III. SARCINI .

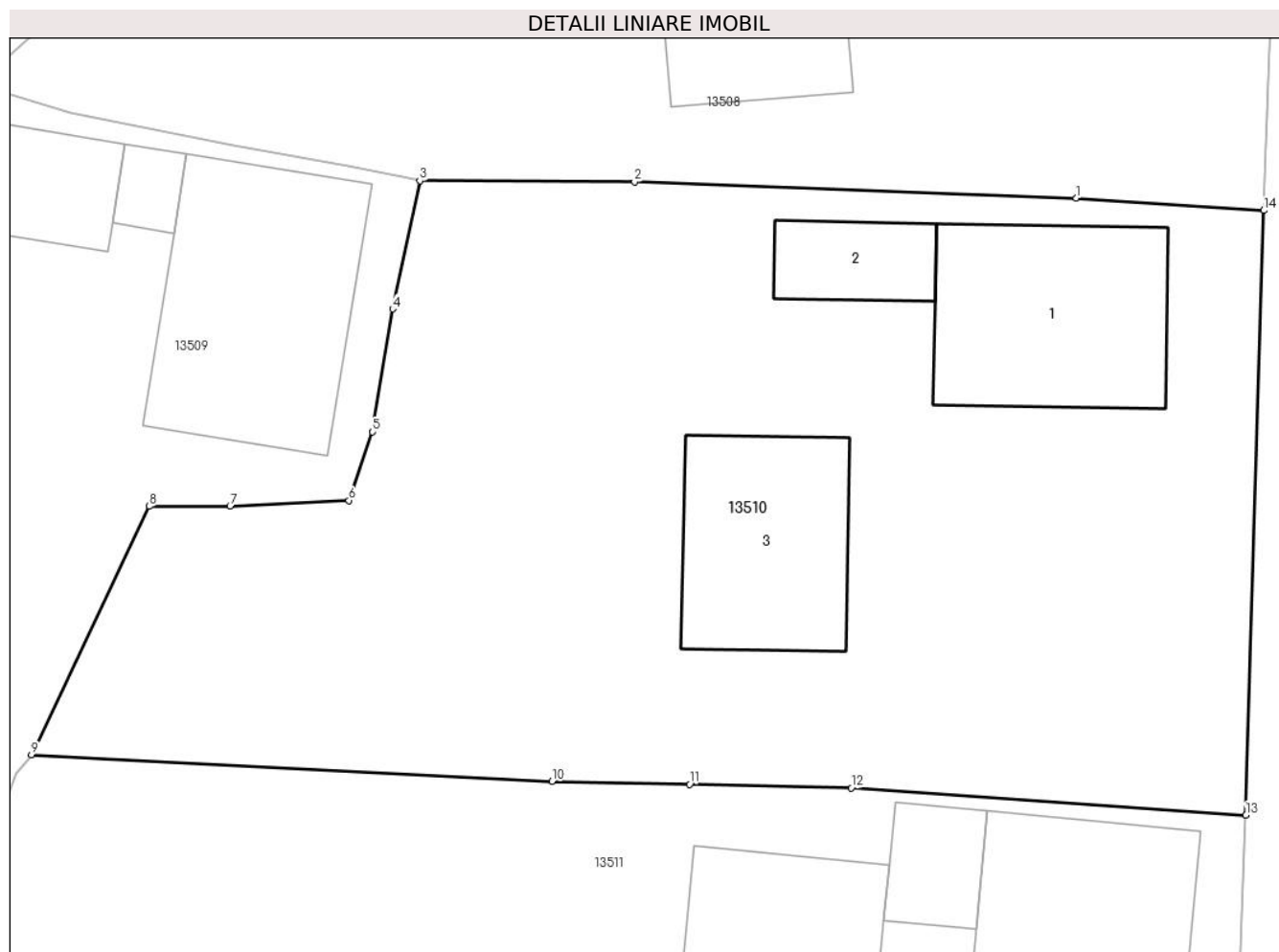
Inscrieri privind dezmembramintele dreptului de proprietate, drepturi reale de garanție și sarcini	Referințe
NU SUNT	

Anexa Nr. 1 La Partea I

Teren

Nr cadastral	Suprafața (mp)*	Observații / Referințe
	958	

* Suprafața este determinată în planul de proiecție Stereo 70.



Date referitoare la teren

Crt	Categorie folosință	Intravilan	Suprafața (mp)	Tarla	Parcelă	Nr. topo	Observații / Referințe
1	curți constructii	DA	500	-	-	-	
2	arabil	DA	458	-	-	-	

Date referitoare la construcții

Crt	Număr	Destinație construcție	Supraf. (mp)	Situație juridică	Observații / Referințe
A1.1		construcții de locuințe	67	Fara acte	Nr. niveluri:1; S. construita la sol:67 mp; S. construita desfasurata:67 mp; LOCUINTA
A1.2		construcții anexa	20	Fara acte	Nr. niveluri:1; S. construita la sol:20 mp; S. construita desfasurata:20 mp; ANEXA
A1.3		construcții anexa	56	Fara acte	Nr. niveluri:1; S. construita la sol:56 mp; S. construita desfasurata:56 mp; ANEXA

Lungime Segmente

1) Valorile lungimilor segmentelor sunt obținute din proiecție în plan.

Punct început	X / Y	Punct sfârșit	X / Y	Lungime segment (** (m)
1	581.604,946 672.316,233	2	581.587,287 672.316,878	17.671

Punct început	X / Y	Punct sfârșit	X / Y	Lungime segment (** (m)
2	581.587,287 672.316,878	3	581.578,691 672.316,918	8.596
3	581.578,691 672.316,918	4	581.577,604 672.311,797	5.235
4	581.577,604 672.311,797	5	581.576,801 672.306,878	4.984
5	581.576,801 672.306,878	6	581.575,86 672.304,135	2.9
6	581.575,86 672.304,135	7	581.571,098 672.303,92	4.767
7	581.571,098 672.303,92	8	581.567,872 672.303,902	3.226
8	581.567,872 672.303,902	9	581.563,162 672.293,971	10.991
9	581.563,162 672.293,971	10	581.583,987 672.292,909	20.852
10	581.583,987 672.292,909	11	581.589,487 672.292,79	5.501
11	581.589,487 672.292,79	12	581.595,951 672.292,65	6.466
12	581.595,951 672.292,65	13	581.611,742 672.291,558	15.829
13	581.611,742 672.291,558	14	581.612,458 672.315,73	24.183
14	581.612,458 672.315,73	1	581.604,946 672.316,233	7.529

** Lungimile segmentelor sunt determinate în planul de proiecție Stereo 70 și sunt rotunjite la 1 milimetru.

*** Distanța dintre puncte este formată din segmente cumulate ce sunt mai mici decât valoarea 1 milimetru.

**DATE DESPRE IMOBILUL NR. 13511**

Oficiul de Cadastru și Publicitate Imobiliară SUCEAVA
Biroul de Cadastru și Publicitate Imobiliară Gura Humorului

A. Partea I. Descrierea imobilului

TEREN Intravilan

Adresa: Loc. Dragoiesti, Str Pinului, Nr. 154, Jud. Suceava

Nr. Crt	Nr cadastral Nr. topografic	Suprafața* (mp)	Observații / Referințe
A1		729	Sector cadastral:16 Teren neimprejmuit;

B. Partea II. Proprietari și acte

Inscrieri privitoare la dreptul de proprietate și alte drepturi reale	Referințe
13511 / 18/03/2022	
Act Normativ nr. 7, din 13/03/1996 emis de PARLAMENTUL ROMANIEI;	
B1	Inscrierea provizorie, drept de PROPRIETATE, dobandit prin Lege, cota actuala 1/1, cota initiala 1/1
	1) COMUNA DRAGOIESTI, CIF:4441190

C. Partea III. SARCINI .

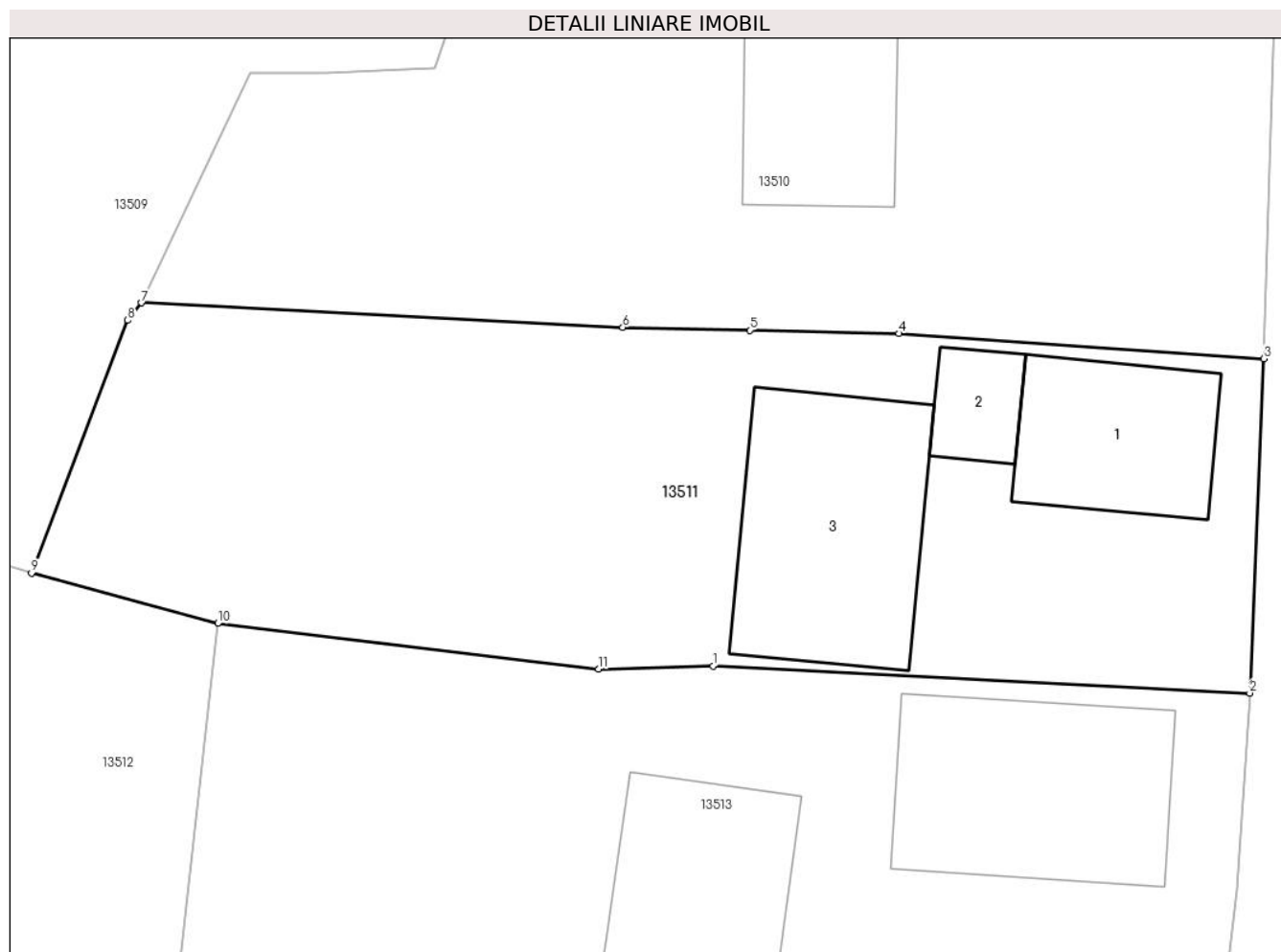
Inscrieri privind dezmembramintele dreptului de proprietate, drepturi reale de garanție și sarcini	Referințe
NU SUNT	

Anexa Nr. 1 La Partea I

Teren

Nr cadastral	Suprafața (mp)*	Observații / Referințe
	729	

* Suprafața este determinată în planul de proiecție Stereo 70.



Date referitoare la teren

Crt	Categorie folosință	Intravilan	Suprafața (mp)	Tarla	Parcelă	Nr. topo	Observații / Referințe
1	curți constructii	DA	300	-	-	-	
2	arabil	DA	429	-	-	-	

Date referitoare la construcții

Crt	Număr	Destinație construcție	Supraf. (mp)	Situație juridică	Observații / Referințe
A1.1		construcții de locuințe	54	Fara acte	Nr. niveluri:1; S. construita la sol:54 mp; S. construita desfasurata:54 mp; LOCUINTA
A1.2		construcții anexa	18	Fara acte	Nr. niveluri:1; S. construita la sol:18 mp; S. construita desfasurata:18 mp; ANEXA
A1.3		construcții anexa	91	Fara acte	Nr. niveluri:1; S. construita la sol:91 mp; S. construita desfasurata:91 mp; ANEXA

Lungime Segmente

1) Valorile lungimilor segmentelor sunt obținute din proiecție în plan.

Punct început	X / Y	Punct sfârșit	X / Y	Lungime segment (** (m)
1	581.587,893 672.278,269	2	581.611,131 672.277,092	23.268

Punct început	X / Y	Punct sfârșit	X / Y	Lungime segment (** (m)
2	581.611,131 672.277,092	3	581.611,742 672.291,558	14.479
3	581.611,742 672.291,558	4	581.595,951 672.292,65	15.829
4	581.595,951 672.292,65	5	581.589,487 672.292,79	6.466
5	581.589,487 672.292,79	6	581.583,987 672.292,909	5.501
6	581.583,987 672.292,909	7	581.563,162 672.293,971	20.852
7	581.563,162 672.293,971	8	581.562,563 672.293,22	0.961
8	581.562,563 672.293,22	9	581.558,401 672.282,28	11.705
9	581.558,401 672.282,28	10	581.566,46 672.280,103	8.348
10	581.566,46 672.280,103	11	581.582,945 672.278,129	16.603
11	581.582,945 672.278,129	1	581.587,893 672.278,269	4.95

** Lungimile segmentelor sunt determinate în planul de proiecție Stereo 70 și sunt rotunjite la 1 milimetru.

*** Distanța dintre puncte este formată din segmente cumulate ce sunt mai mici decât valoarea 1 milimetru.

**DATE DESPRE IMOBILUL NR. 13512**

Oficiul de Cadastru și Publicitate Imobiliară SUCEAVA
Biroul de Cadastru și Publicitate Imobiliară Gura Humorului

A. Partea I. Descrierea imobilului

TEREN Intravilan

Adresa: Loc. Dragoiesti, Str Dragoi-Viteazul, Nr. 3, Jud. Suceava

Nr. Crt	Nr cadastral Nr. topografic	Suprafața* (mp)	Observații / Referințe
A1	31674	Din acte: 2.800 Masurata: 2.677	Sector cadastral:16 Teren neimprijmit;

Construcții

Crt	Nr cadastral Nr. topografic	Adresa	Observații / Referințe
A1.1		Loc. Dragoiesti, Str Dragoi-Viteazul, Nr. 3, Jud. Suceava	Nr. niveluri:1; S. construita la sol:87 mp; S. construita desfasurata:87 mp; LOCUINTA
A1.2		Loc. Dragoiesti, Str Dragoi-Viteazul, Nr. 3, Jud. Suceava	Nr. niveluri:1; S. construita la sol:78 mp; S. construita desfasurata:78 mp; ANEXA

B. Partea II. Proprietari și acte

Inscrieri privitoare la dreptul de proprietate și alte drepturi reale		Referințe
14822 / 12/12/2018		
Act Notarial nr. 4944, din 11/12/2018 emis de BIN Negura Adina Loredana;		
B3	Intabulare, drept de PROPRIETATE, dobandit prin Conventie, cota actuala 1/1, cota initiala 1/1 1) CUCU GHEORGHE 2) CUCU ELENA	A1, A1.1, A1.2

C. Partea III. SARCINI .

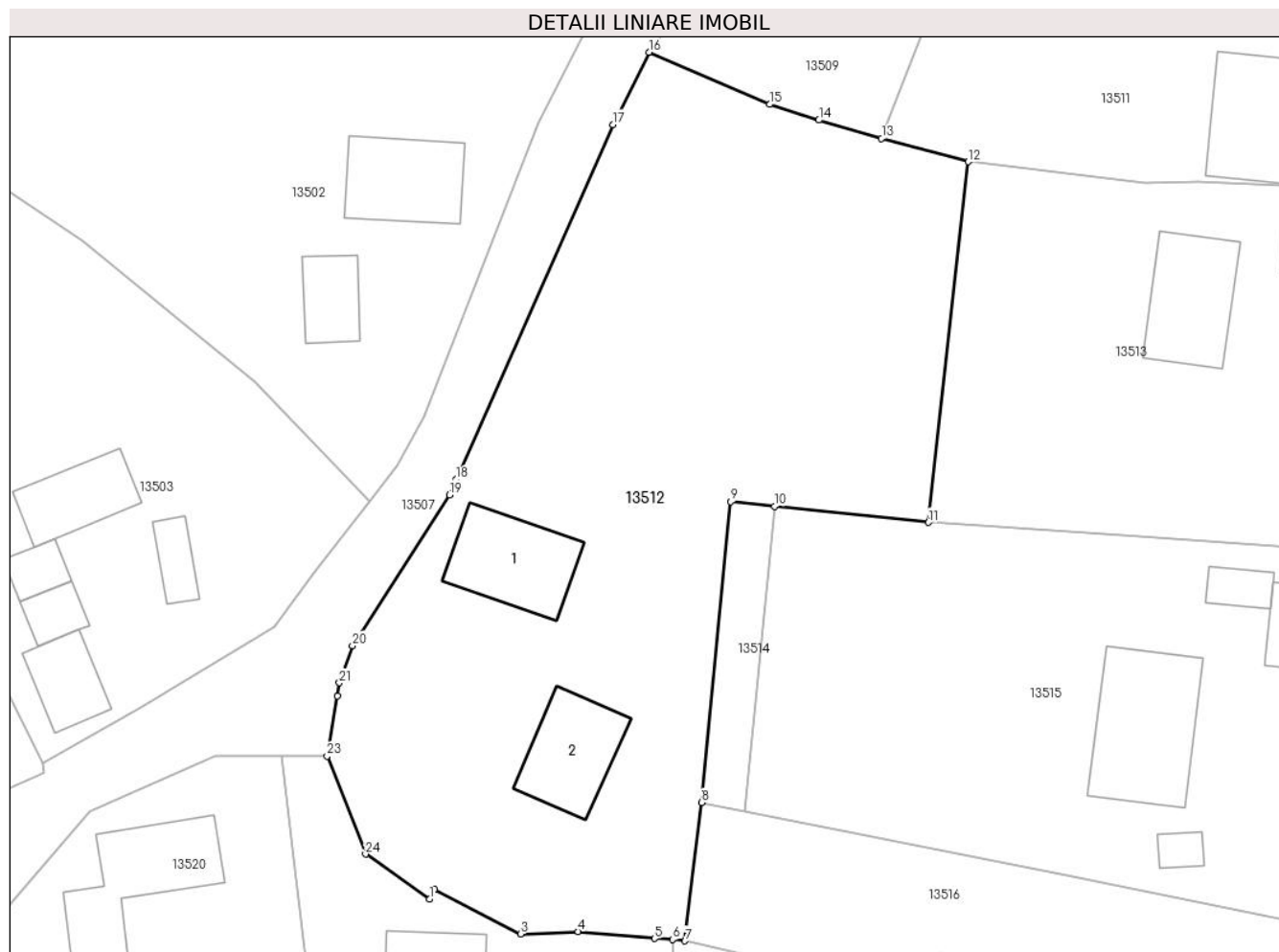
Inscrieri privind dezmembramintele dreptului de proprietate, drepturi reale de garanție și sarcini	Referințe
NU SUNT	

Anexa Nr. 1 La Partea I

Teren

Nr cadastral	Suprafața (mp)*	Observații / Referințe
31674	Din acte: 2.800 Masurata: 2.677	

* Suprafața este determinată în planul de proiecție Stereo 70.



Date referitoare la teren

Crt	Categorie folosință	Intra vilan	Suprafața (mp)	Tarla	Parcelă	Nr. topo	Observații / Referințe
1	curți constructii	DA	1.200	-	-	-	
2	arabil	DA	1.477	-	-	-	

Date referitoare la construcții

Crt	Număr	Destinație construcție	Supraf. (mp)	Situație juridică	Observații / Referințe
A1.1		construcții de locuințe	87	Cu acte	Nr. niveluri:1; S. construita la sol:87 mp; S. construita desfasurata:87 mp; LOCUINTA
A1.2		construcții anexa	78	Cu acte	Nr. niveluri:1; S. construita la sol:78 mp; S. construita desfasurata:78 mp; ANEXA

Lungime Segmente

1) Valorile lungimilor segmentelor sunt obținute din proiecție în plan.

Punct început	X / Y	Punct sfârșit	X / Y	Lungime segment (** (m)	Punct început	X / Y	Punct sfârșit	X / Y	Lungime segment (** (m)
1	581.516,337 672.211,491	2	581.516,794 672.212,379	0.999	2	581.516,794 672.212,379	3	581.524,811 672.208,245	9.02
3	581.524,811 672.208,245	4	581.530,17 672.208,477	5.364	4	581.530,17 672.208,477	5	581.537,277 672.207,819	7.137

Punct început	X / Y	Punct sfârșit	X / Y	Lungime segment (** (m)
5	581.537,277 672.207,819	6	581.538,943 672.207,724	1.669
7	581.540,111 672.207,607	8	581.541,644 672.220,48	12.964
9	581.544,365 672.248,477	10	581.548,448 672.248,044	4.106
11	581.562,739 672.246,537	12	581.566,46 672.280,103	33.772
13	581.558,401 672.282,28	14	581.552,56 672.283,978	6.083
15	581.547,973 672.285,441	16	581.536,769 672.290,288	12.207
17	581.533,399 672.283,562	18	581.518,822 672.250,524	36.111
19	581.518,198 672.249,111	20	581.509,179 672.235,084	16.676
21	581.507,957 672.231,616	22	581.507,757 672.230,417	1.216
23	581.506,82 672.224,8	24	581.510,403 672.215,674	9.804

Punct început	X / Y	Punct sfârșit	X / Y	Lungime segment (** (m)
6	581.538,943 672.207,724	7	581.540,111 672.207,607	1.174
8	581.541,644 672.220,48	9	581.544,365 672.248,477	28.129
10	581.548,448 672.248,044	11	581.562,739 672.246,537	14.37
12	581.566,46 672.280,103	13	581.558,401 672.282,28	8.348
14	581.552,56 672.283,978	15	581.547,973 672.285,441	4.815
16	581.536,769 672.290,288	17	581.533,399 672.283,562	7.523
18	581.518,822 672.250,524	19	581.518,198 672.249,111	1.545
20	581.509,179 672.235,084	21	581.507,957 672.231,616	3.677
22	581.507,757 672.230,417	23	581.506,82 672.224,8	5.695
24	581.510,403 672.215,674	1	581.516,337 672.211,491	7.26

** Lungimile segmentelor sunt determinate în planul de proiecție Stereo 70 și sunt rotunjite la 1 milimetru.

*** Distanța dintre puncte este formată din segmente cumulate ce sunt mai mici decât valoarea 1 milimetru.

**DATE DESPRE IMOBILUL NR. 13513**

Oficiul de Cadastru și Publicitate Imobiliară SUCEAVA
Biroul de Cadastru și Publicitate Imobiliară Gura Humorului

A. Partea I. Descrierea imobilului

TEREN Intravilan

Adresa: Loc. Dragoiesti, Str Pinului, Nr. 156, Jud. Suceava

Nr. Crt	Nr cadastral Nr. topografic	Suprafața* (mp)	Observații / Referințe
A1		1.512	Sector cadastral:16 Teren neimprejmuit;

B. Partea II. Proprietari și acte

Inscrieri privitoare la dreptul de proprietate și alte drepturi reale		Referințe
13513 / 18/03/2022		
Act Normativ nr. 7, din 13/03/1996 emis de PARLAMENTUL ROMANIEI;		
B1	Inscrierea provizorie, drept de PROPRIETATE, dobandit prin Lege, cota actuala 1/1, cota initiala 1/1 1) COMUNA DRAGOIESTI, CIF:4441190	A1

C. Partea III. SARCINI .

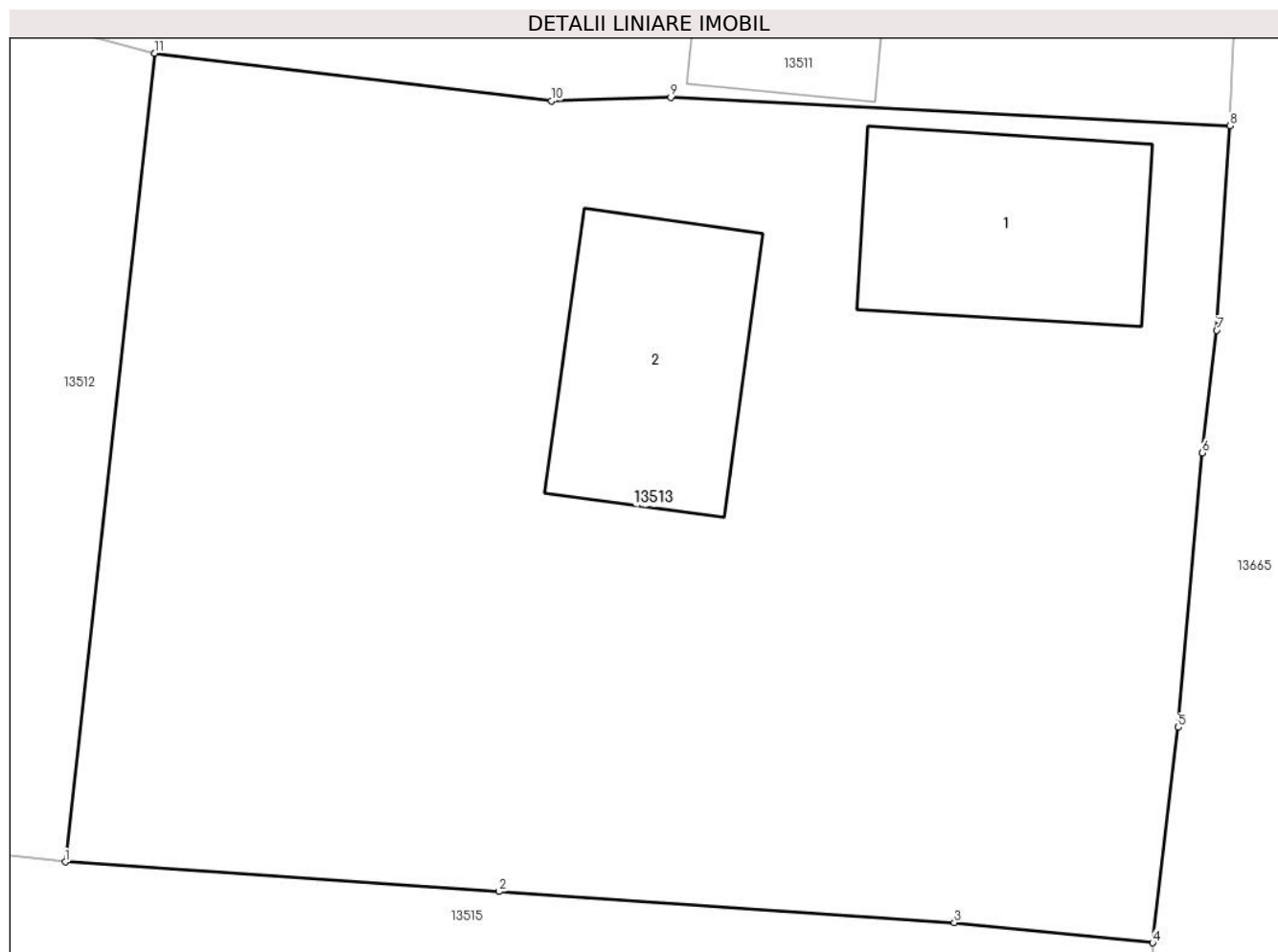
Inscrieri privind dezmembramintele dreptului de proprietate, drepturi reale de garanție și sarcini	Referințe
NU SUNT	

Anexa Nr. 1 La Partea I

Teren

Nr cadastral	Suprafața (mp)*	Observații / Referințe
	1.512	

* Suprafața este determinată în planul de proiecție Stereo 70.



Date referitoare la teren

Crt	Categorie folosință	Intravilan	Suprafața (mp)	Tarla	Parcelă	Nr. topo	Observații / Referințe
1	curți constructii	DA	468	-	-	-	
2	arabil	DA	1.044	-	-	-	

Date referitoare la construcții

Crt	Număr	Destinație construcție	Supraf. (mp)	Situație juridică	Observații / Referințe
A1.1		construcții de locuințe	90	Fara acte	Nr. niveluri:1; S. construita la sol:90 mp; S. construita desfasurata:90 mp; LOCUINTA
A1.2		construcții anexa	90	Fara acte	Nr. niveluri:1; S. construita la sol:90 mp; S. construita desfasurata:90 mp; ANEXA

Lungime Segmente

1) Valorile lungimilor segmentelor sunt obținute din proiecție în plan.

Punct început	X / Y	Punct sfârșit	X / Y	Lungime segment (** (m)
1	581.562,739 672.246,537	2	581.580,76 672.245,307	18.063
2	581.580,76 672.245,307	3	581.599,669 672.244,015	18.953

Punct început	X / Y	Punct sfârșit	X / Y	Lungime segment (** (m)
3	581.599,669 672.244,015	4	581.607,908 672.243,179	8.281
4	581.607,908 672.243,179	5	581.608,98 672.252,12	9.005
5	581.608,98 672.252,12	6	581.609,97 672.263,52	11.443
6	581.609,97 672.263,52	7	581.610,57 672.268,6	5.115
7	581.610,57 672.268,6	8	581.611,131 672.277,092	8.511
8	581.611,131 672.277,092	9	581.587,893 672.278,269	23.268
9	581.587,893 672.278,269	10	581.582,945 672.278,129	4.95
10	581.582,945 672.278,129	11	581.566,46 672.280,103	16.603
11	581.566,46 672.280,103	1	581.562,739 672.246,537	33.772

** Lungimile segmentelor sunt determinate în planul de proiecție Stereo 70 și sunt rotunjite la 1 milimetru.

*** Distanța dintre puncte este formată din segmente cumulate ce sunt mai mici decât valoarea 1 milimetru.

**DATE DESPRE IMOBILUL NR. 13514**

Oficiul de Cadastru și Publicitate Imobiliară SUCEAVA
Biroul de Cadastru și Publicitate Imobiliară Gura Humorului

A. Partea I. Descrierea imobilului

TEREN Intravilan

Adresa: Loc. Dragoiesti, Str Dragoi-Viteazul, Jud. Suceava

Nr. Crt	Nr cadastral Nr. topografic	Suprafața* (mp)	Observații / Referințe
A1		116	Sector cadastral:16 Teren neimprejmuit;

B. Partea II. Proprietari și acte

Inscrieri privitoare la dreptul de proprietate și alte drepturi reale		Referințe
13514 / 18/03/2022		
Act Normativ nr. 7, din 13/03/1996 emis de PARLAMENTUL ROMANIEI;		
B1	Inscrierea provizorie, drept de PROPRIETATE, dobandit prin Lege, cota actuala 1/1, cota initiala 1/1 1) COMUNA DRAGOIESTI, CIF:4441190	A1

C. Partea III. SARCINI .

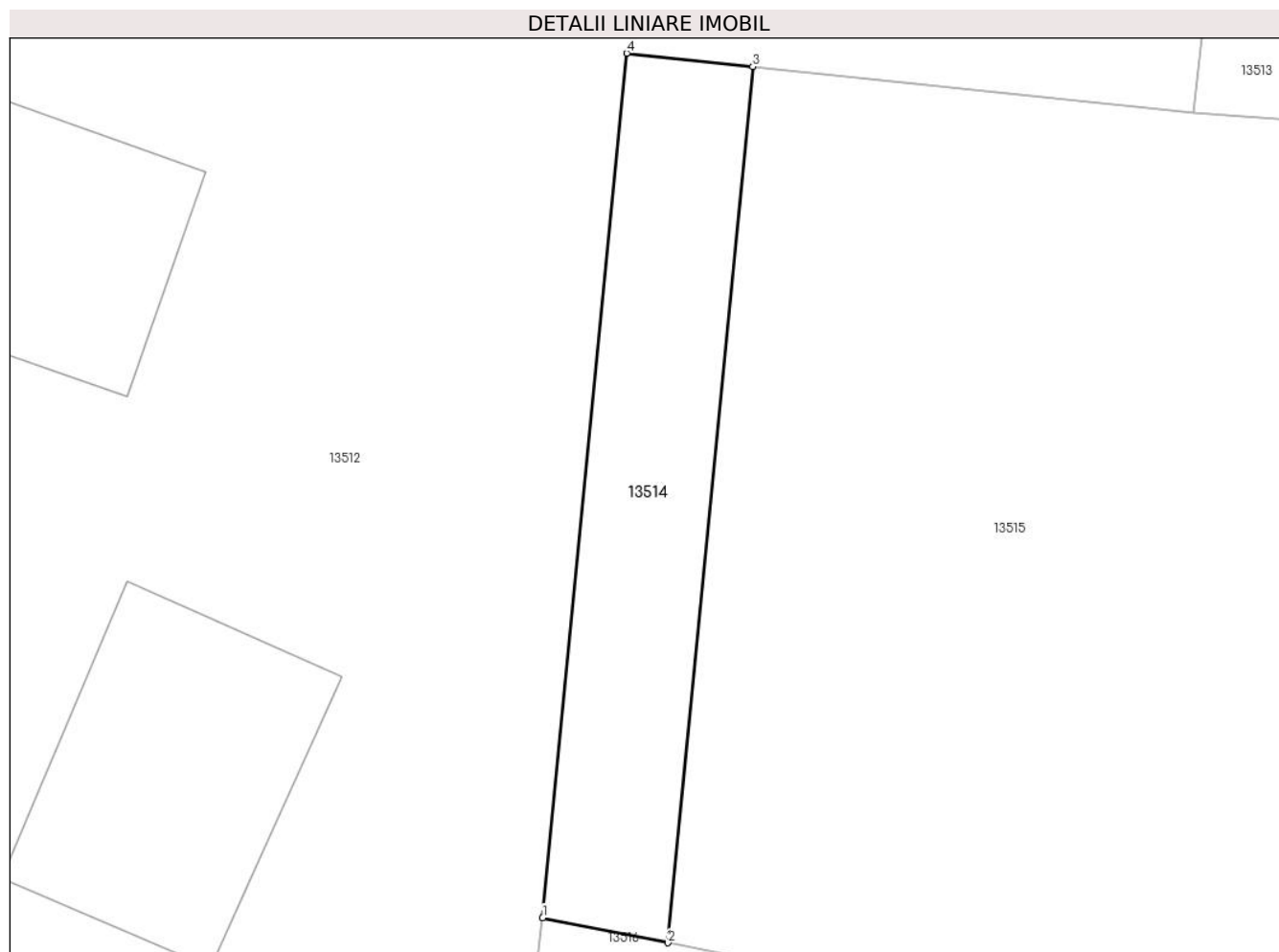
Inscrieri privind dezmembramintele dreptului de proprietate, drepturi reale de garanție și sarcini	Referințe
NU SUNT	

Anexa Nr. 1 La Partea I

Teren

Nr cadastral	Suprafața (mp)*	Observații / Referințe
	116	

* Suprafața este determinată în planul de proiecție Stereo 70.



Date referitoare la teren

Crt	Categorie folosință	Intravilan	Suprafața (mp)	Tarla	Parcelă	Nr. topo	Observații / Referințe
1	arabil	DA	116	-	-	-	

Lungime Segmente

1) Valorile lungimilor segmentelor sunt obținute din proiecție în plan.

Punct început	X / Y	Punct sfârșit	X / Y	Lungime segment (** (m)
1	581.541,644 672.220,48	2	581.545,704 672.219,668	4.14
2	581.545,704 672.219,668	3	581.548,448 672.248,044	28.508
3	581.548,448 672.248,044	4	581.544,365 672.248,477	4.106
4	581.544,365 672.248,477	1	581.541,644 672.220,48	28.129

** Lungimile segmentelor sunt determinate în planul de proiecție Stereo 70 și sunt rotunjite la 1 milimetru.

***** Distanţa dintre puncte este formată din segmente cumulate ce sunt mai mici decât valoarea 1 milimetru.**

**DATE DESPRE IMOBILUL NR. 13515**

Oficiul de Cadastru și Publicitate Imobiliară SUCEAVA
Biroul de Cadastru și Publicitate Imobiliară Gura Humorului

A. Partea I. Descrierea imobilului

TEREN Intravilan

Adresa: Loc. Dragoiesti, Str Dragoi-Viteazul, Nr. 158, Jud. Suceava

Nr. Crt	Nr cadastral Nr. topografic	Suprafața* (mp)	Observații / Referințe
A1	31163	1.907	Sector cadastral:16 Teren neimprejmuit;

B. Partea II. Proprietari și acte

Inscrieri privitoare la dreptul de proprietate și alte drepturi reale	Referințe
13515 / 18/03/2022	
Act Normativ nr. 7, din 13/03/1996 emis de PARLAMENTUL ROMANIEI;	
B1	Inscrierea provizorie, drept de PROPRIETATE, dobandit prin Lege, cota actuala 1/1, cota initiala 1/1
	1) COMUNA DRAGOIESTI, CIF:4441190

C. Partea III. SARCINI .

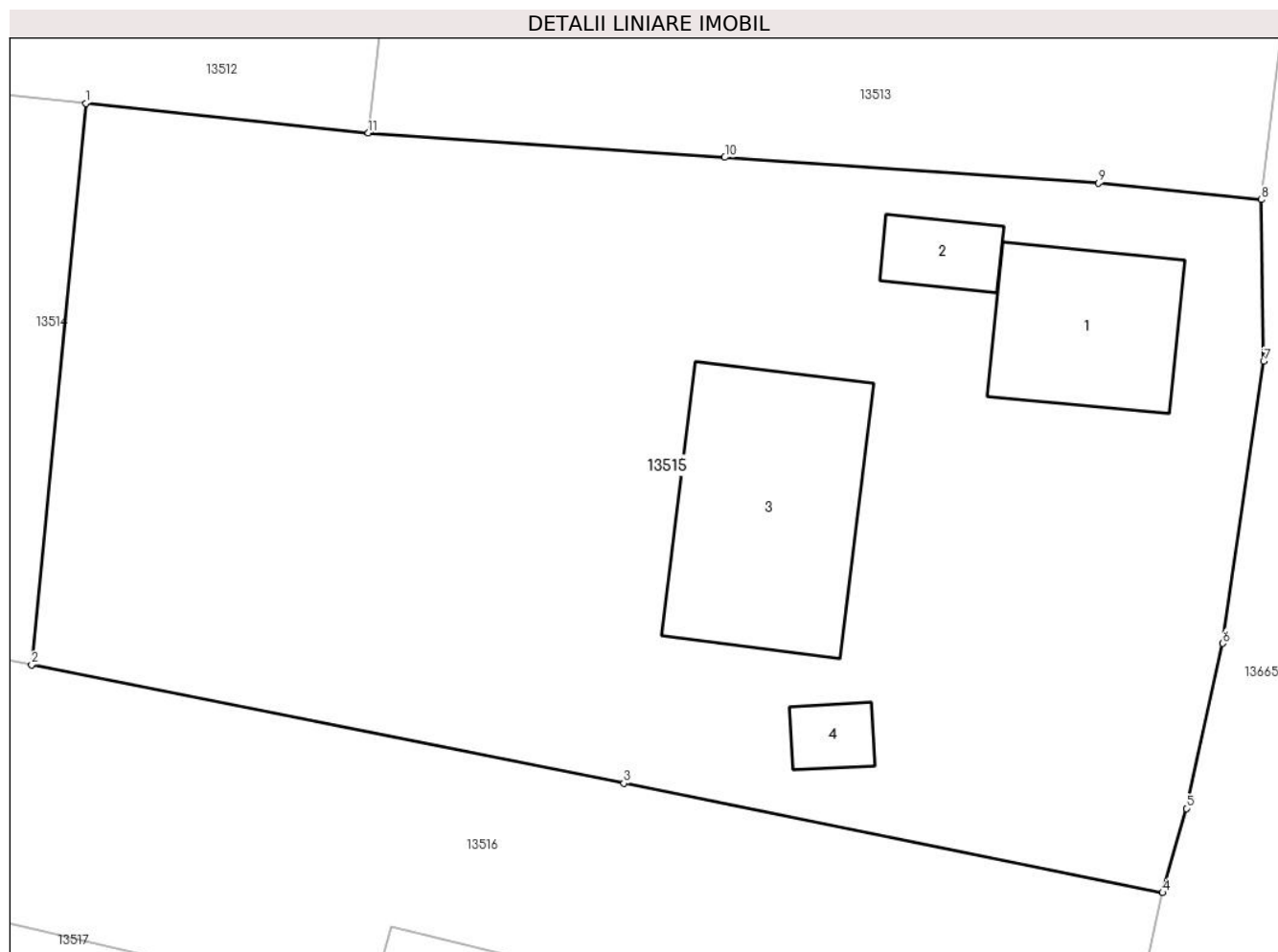
Inscrieri privind dezmembramintele dreptului de proprietate, drepturi reale de garanție și sarcini	Referințe
NU SUNT	

Anexa Nr. 1 La Partea I

Teren

Nr cadastral	Suprafața (mp)*	Observații / Referințe
31163	1.907	

* Suprafața este determinată în planul de proiecție Stereo 70.



Date referitoare la teren

Crt	Categorie folosință	Intravilan	Suprafața (mp)	Tarla	Parcelă	Nr. topo	Observații / Referințe
1	curți constructii	DA	961	-	-	-	
2	arabil	DA	946	-	-	-	

Date referitoare la construcții

Crt	Număr	Destinație construcție	Supraf. (mp)	Situație juridică	Observații / Referințe
A1.1		construcții de locuințe	72	Fara acte	Nr. niveluri:1; S. construita la sol:72 mp; S. construita desfasurata:72 mp; LOCUINTA
A1.2		construcții anexa	20	Fara acte	Nr. niveluri:1; S. construita la sol:20 mp; S. construita desfasurata:20 mp; ANEXA
A1.3		construcții anexa	127	Fara acte	Nr. niveluri:1; S. construita la sol:127 mp; S. construita desfasurata:127 mp; ANEXA
A1.4		construcții anexa	13	Fara acte	Nr. niveluri:1; S. construita la sol:13 mp; S. construita desfasurata:13 mp; ANEXA

Lungime Segmente

1) Valorile lungimilor segmentelor sunt obținute din proiecție în plan.

Punct început	X / Y	Punct sfârșit	X / Y	Lungime segment (** (m)
---------------	-------	---------------	-------	-------------------------

Punct început	X / Y	Punct sfârșit	X / Y	Lungime segment (** (m)
1	581.548,448 672.248,044	2	581.545,704 672.219,668	28.508
2	581.545,704 672.219,668	3	581.575,664 672.213,673	30.554
3	581.575,664 672.213,673	4	581.602,904 672.208,145	27.795
4	581.602,904 672.208,145	5	581.604,11 672.212,41	4.432
5	581.604,11 672.212,41	6	581.605,96 672.220,75	8.543
6	581.605,96 672.220,75	7	581.608,02 672.235,0	14.398
7	581.608,02 672.235,0	8	581.607,908 672.243,179	8.18
8	581.607,908 672.243,179	9	581.599,669 672.244,015	8.281
9	581.599,669 672.244,015	10	581.580,76 672.245,307	18.953
10	581.580,76 672.245,307	11	581.562,739 672.246,537	18.063
11	581.562,739 672.246,537	1	581.548,448 672.248,044	14.37

** Lungimile segmentelor sunt determinate în planul de proiecție Stereo 70 și sunt rotunjite la 1 milimetru.

*** Distanța dintre puncte este formată din segmente cumulate ce sunt mai mici decât valoarea 1 milimetru.

**DATE DESPRE IMOBILUL NR. 13516**

Oficiul de Cadastru și Publicitate Imobiliară SUCEAVA
Biroul de Cadastru și Publicitate Imobiliară Gura Humorului

A. Partea I. Descrierea imobilului

TEREN Intravilan

Adresa: Loc. Dragoiesti, Str Dragoi-Viteazul, Jud. Suceava

Nr. Crt	Nr cadastral Nr. topografic	Suprafața* (mp)	Observații / Referințe
A1	31689	701	Sector cadastral:16 Teren neimprejmuit;

B. Partea II. Proprietari și acte

Inscrieri privitoare la dreptul de proprietate și alte drepturi reale	Referințe
8011 / 22/05/2019	
Act Notarial nr. 1774, din 21/05/2019 emis de Pelepco Lacramioara Gabriela;	
B2	A1
Intabulare, drept de PROPRIETATE, dobandit prin Conventie, cota actuala 1/1, cota initiala 1/1	
1) BRADATAN DANIELA-LUMINITA, necasatorita	

C. Partea III. SARCINI .

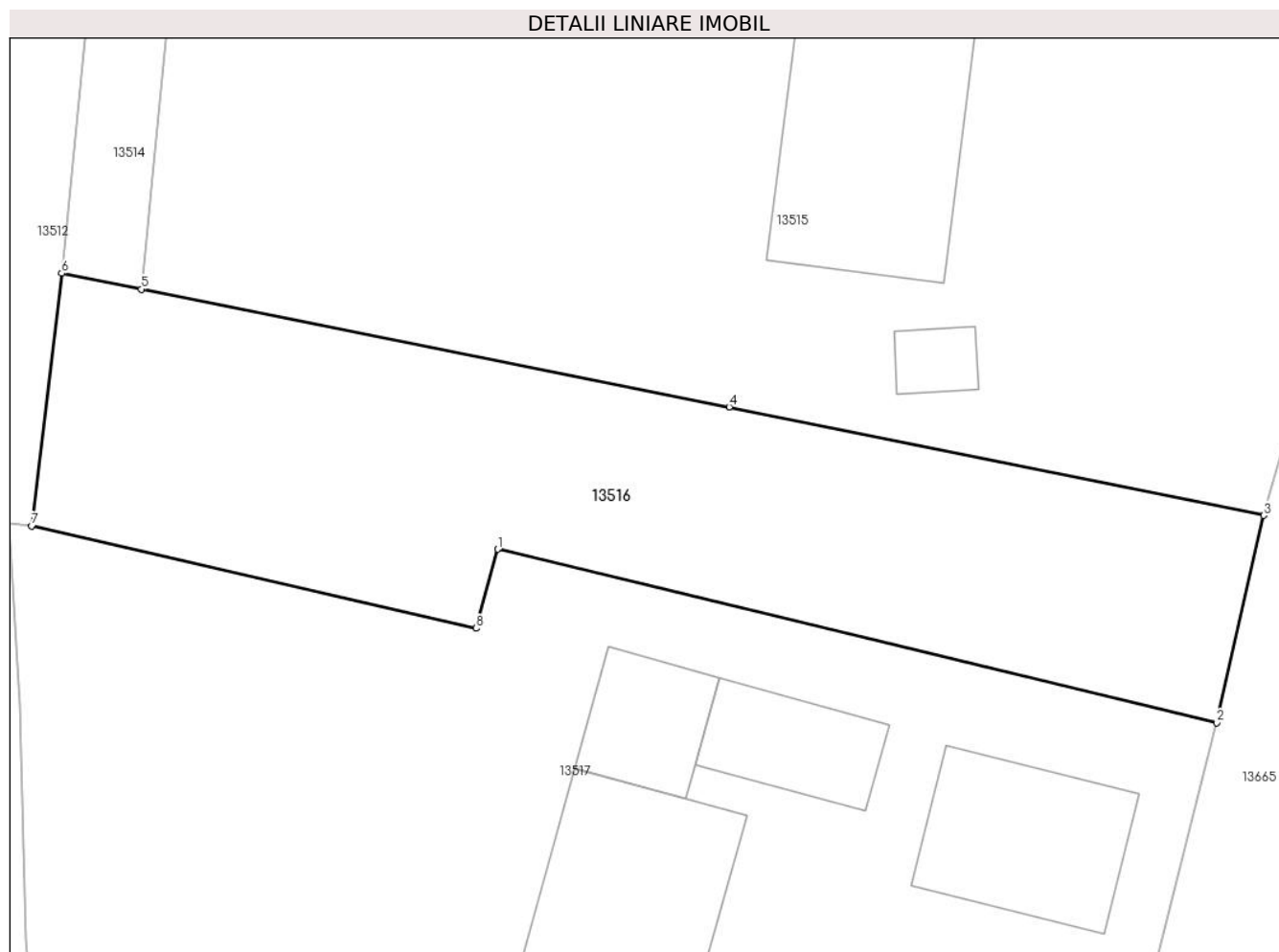
Inscrieri privind dezmembramintele dreptului de proprietate, drepturi reale de garanție și sarcini	Referințe
NU SUNT	

Anexa Nr. 1 La Partea I

Teren

Nr cadastral	Suprafața (mp)*	Observații / Referințe
31689	701	

* Suprafața este determinată în planul de proiecție Stereo 70.



Date referitoare la teren

Crt	Categorie folosință	Intravilan	Suprafața (mp)	Tarla	Parcelă	Nr. topo	Observații / Referințe
1	arabil	DA	701	-	-	-	

Lungime Segmente

1) Valorile lungimilor segmentelor sunt obținute din proiecție în plan.

Punct început	X / Y	Punct sfârșit	X / Y	Lungime segment (** (m)
1	581.563,875 672.206,43	2	581.600,51 672.197,59	37.686
2	581.600,51 672.197,59	3	581.602,904 672.208,145	10.823
3	581.602,904 672.208,145	4	581.575,664 672.213,673	27.795
4	581.575,664 672.213,673	5	581.545,704 672.219,668	30.554
5	581.545,704 672.219,668	6	581.541,644 672.220,48	4.14

Punct început	X / Y	Punct sfârșit	X / Y	Lungime segment (** (m)
6	581.541,644 672.220,48	7	581.540,111 672.207,607	12.964
7	581.540,111 672.207,607	8	581.562,776 672.202,403	23.255
8	581.562,776 672.202,403	1	581.563,875 672.206,43	4.174

** Lungimile segmentelor sunt determinate în planul de proiecție Stereo 70 și sunt rotunjite la 1 milimetru.

*** Distanța dintre puncte este formată din segmente cumulate ce sunt mai mici decât valoarea 1 milimetru.

**DATE DESPRE IMOBILUL NR. 13517**

Oficiul de Cadastru și Publicitate Imobiliară SUCEAVA
Biroul de Cadastru și Publicitate Imobiliară Gura Humorului

A. Partea I. Descrierea imobilului

TEREN Intravilan

Adresa: Loc. Dragoiesti, Str Dragoi-Viteazul, Nr. 160, Jud. Suceava

Nr. Crt	Nr cadastral Nr. topografic	Suprafața* (mp)	Observații / Referințe
A1		1.701	Sector cadastral:16 Teren neimprejmuit;

B. Partea II. Proprietari și acte

Inscrieri privitoare la dreptul de proprietate și alte drepturi reale		Referințe
13517 / 18/03/2022		
Act Normativ nr. 7, din 13/03/1996 emis de PARLAMENTUL ROMANIEI;		
B1	Inscrierea provizorie, drept de PROPRIETATE, dobandit prin Lege, cota actuala 1/1, cota initiala 1/1 1) COMUNA DRAGOIESTI, CIF:4441190	A1

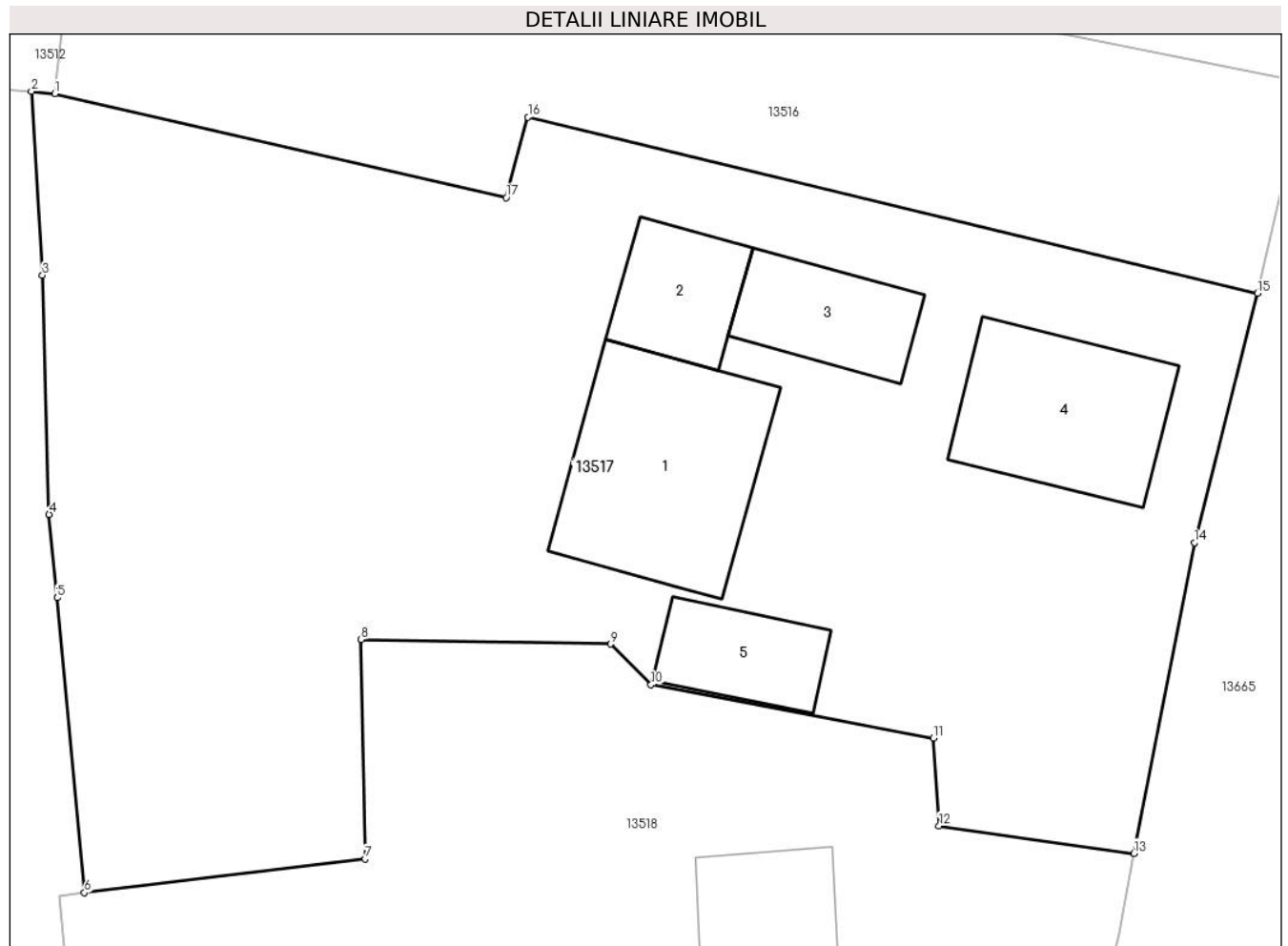
C. Partea III. SARCINI .

Inscrieri privind dezmembramintele dreptului de proprietate, drepturi reale de garanție și sarcini	Referințe
NU SUNT	

Teren

Nr cadastral	Suprafața (mp)*	Observații / Referințe
	1.701	

* Suprafața este determinată în planul de proiecție Stereo 70.



Date referitoare la teren

Crt	Categorie folosință	Intravilan	Suprafața (mp)	Tarla	Parcelă	Nr. topo	Observații / Referințe
1	curți constructii	DA	851	-	-	-	
2	arabil	DA	850	-	-	-	

Date referitoare la construcții

Crt	Număr	Destinație construcție	Supraf. (mp)	Situație juridică	Observații / Referințe
A1.1		construcții de locuințe	100	Fara acte	Nr. niveluri:1; S. construita la sol:100 mp; S. construita desfasurata:100 mp; LOCUINTA
A1.2		construcții anexa	38	Fara acte	Nr. niveluri:1; S. construita la sol:38 mp; S. construita desfasurata:38 mp; ANEXA
A1.3		construcții anexa	41	Fara acte	Nr. niveluri:1; S. construita la sol:41 mp; S. construita desfasurata:41 mp; ANEXA
A1.4		construcții anexa	75	Fara acte	Nr. niveluri:1; S. construita la sol:75 mp; S. construita desfasurata:75 mp; ANEXA
A1.5		construcții anexa	35	Fara acte	Nr. niveluri:1; S. construita la sol:35 mp; S. construita desfasurata:44 mp; ANEXA

Lungime Segmente

1) Valorile lungimilor segmentelor sunt obținute din proiecție în plan.

Punct început	X / Y	Punct sfârșit	X / Y	Lungime segment (** (m)
1	581.540,111 672.207,607	2	581.538,943 672.207,724	1.174
2	581.538,943 672.207,724	3	581.539,495 672.198,51	9.231
3	581.539,495 672.198,51	4	581.539,826 672.186,511	12.004
4	581.539,826 672.186,511	5	581.540,238 672.182,327	4.204
5	581.540,238 672.182,327	6	581.541,603 672.167,54	14.85
6	581.541,603 672.167,54	7	581.555,697 672.169,24	14.196
7	581.555,697 672.169,24	8	581.555,494 672.180,242	11.004
8	581.555,494 672.180,242	9	581.568,03 672.180,011	12.538
9	581.568,03 672.180,011	10	581.570,048 672.177,971	2.869
10	581.570,048 672.177,971	11	581.584,238 672.175,298	14.44
11	581.584,238 672.175,298	12	581.584,514 672.170,895	4.412
12	581.584,514 672.170,895	13	581.594,3 672.169,51	9.884
13	581.594,3 672.169,51	14	581.597,335 672.185,099	15.882
14	581.597,335 672.185,099	15	581.600,51 672.197,59	12.888
15	581.600,51 672.197,59	16	581.563,875 672.206,43	37.686
16	581.563,875 672.206,43	17	581.562,776 672.202,403	4.174
17	581.562,776 672.202,403	1	581.540,111 672.207,607	23.255

** Lungimile segmentelor sunt determinate în planul de proiecție Stereo 70 și sunt rotunjite la 1 milimetru.

*** Distanța dintre puncte este formată din segmente cumulate ce sunt mai mici decât valoarea 1 milimetru.

**DATE DESPRE IMOBILUL NR. 13518**

Oficiul de Cadastru și Publicitate Imobiliară SUCEAVA
Biroul de Cadastru și Publicitate Imobiliară Gura Humorului

A. Partea I. Descrierea imobilului

TEREN Intravilan

Adresa: Loc. Dragoiesti, Str Pinului, Nr. 162, Jud. Suceava

Nr. Crt	Nr cadastral Nr. topografic	Suprafața* (mp)	Observații / Referințe
A1	34363	Din acte: 1.900 Masurata: 1.743	Sector cadastral:16 Teren neimprijmit;

Construcții

Crt	Nr cadastral Nr. topografic	Adresa	Observații / Referințe
A1.1		Loc. Dragoiesti, Str Pinului, Nr. 162, Jud. Suceava	Nr. niveluri:1; S. construita la sol:62 mp; S. construita desfasurata:62 mp; LOCUINTA
A1.2		Loc. Dragoiesti, Str Pinului, Nr. 162, Jud. Suceava	Nr. niveluri:1; S. construita la sol:27 mp; S. construita desfasurata:27 mp; ANEXA
A1.3		Loc. Dragoiesti, Str Pinului, Nr. 162, Jud. Suceava	Nr. niveluri:1; S. construita la sol:79 mp; S. construita desfasurata:79 mp; ANEXA

B. Partea II. Proprietari și acte

Inscrieri privitoare la dreptul de proprietate și alte drepturi reale		Referințe
24340 / 09/11/2023		
Act Notarial nr. 156, din 01/09/2022 emis de NP Dumitru Mihaela;		
B1	Intabulare, drept de PROPRIETATE bun propriu, dobandit prin Succesiune, cota actuala 1/4, cota initiala 1/4 1) ONUT GABRIELA-MIHAELA	A1
B2	Intabulare, drept de PROPRIETATE bun propriu, dobandit prin Succesiune, cota actuala 3/4, cota initiala 3/4 1) ONUT GABRIELA-MIHAELA	A1
B3	Intabulare, drept de PROPRIETATE bun propriu, dobandit prin Succesiune, cota actuala 5/8, cota initiala 5/8 1) ONUT GABRIELA-MIHAELA	A1.1, A1.2, A1.3
B4	Intabulare, drept de PROPRIETATE bun propriu, dobandit prin Succesiune, cota actuala 3/8, cota initiala 3/8 1) ONUT GABRIELA-MIHAELA	A1.1, A1.2, A1.3

C. Partea III. SARCINI .

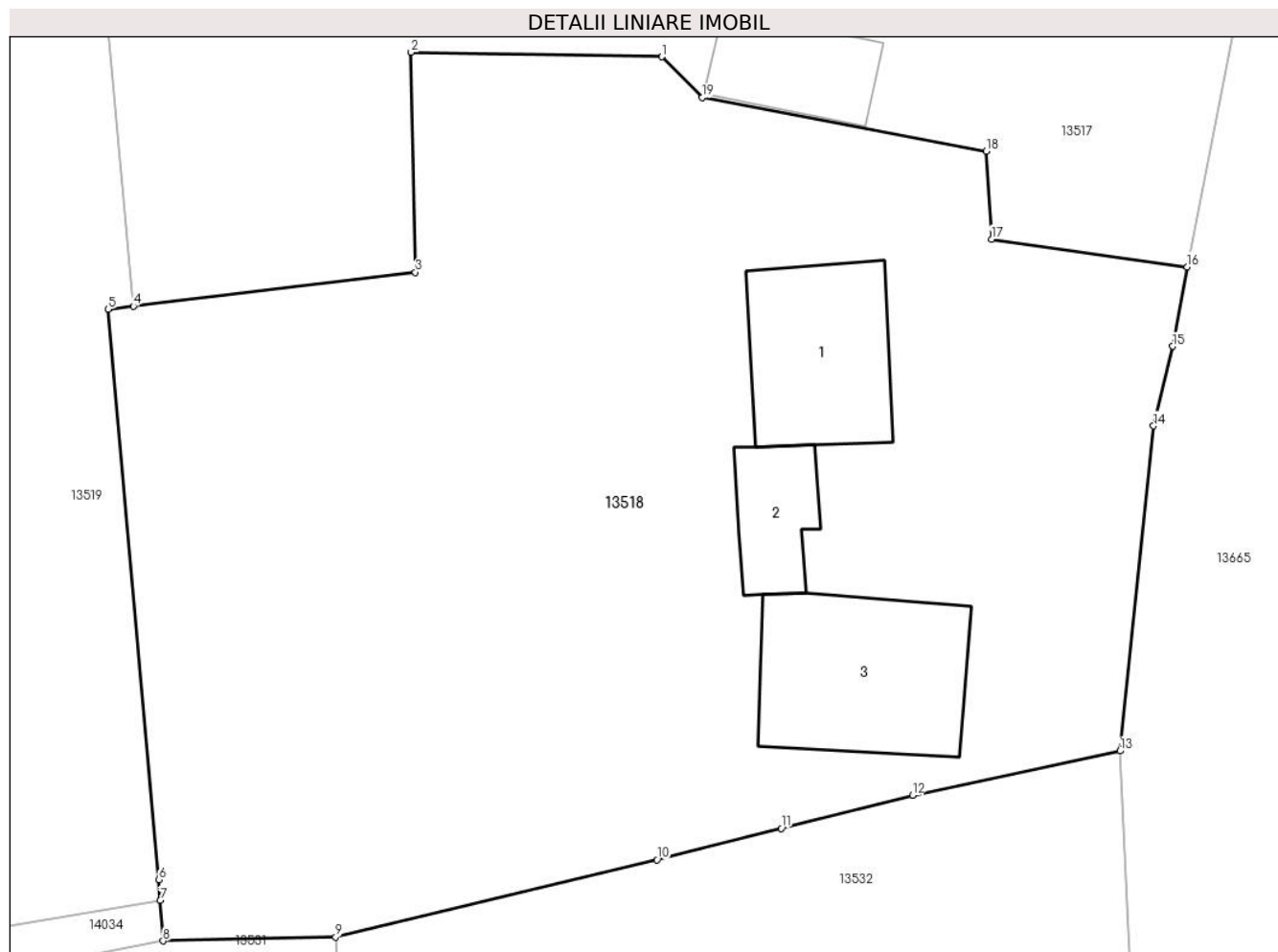
Inscrieri privind dezmembramintele dreptului de proprietate, drepturi reale de garanție și sarcini	Referințe
NU SUNT	

Anexa Nr. 1 La Partea I

Teren

Nr cadastral	Suprafața (mp)*	Observații / Referințe
34363	Din acte: 1.900 Masurata: 1.743	

* Suprafața este determinată în planul de proiecție Stereo 70.



Date referitoare la teren

Crt	Categorie folosință	Intravilan	Suprafața (mp)	Tarla	Parcelă	Nr. topo	Observații / Referințe
1	curți constructii	DA	650	-	-	-	
2	arabil	DA	1.093	-	-	-	

Date referitoare la construcții

Crt	Număr	Destinație construcție	Supraf. (mp)	Situație juridică	Observații / Referințe
A1.1		construcții de locuințe	62	Cu acte	Nr. niveluri:1; S. construita la sol:62 mp; S. construita desfasurata:62 mp; LOCUINTA
A1.2		construcții anexa	27	Cu acte	Nr. niveluri:1; S. construita la sol:27 mp; S. construita desfasurata:27 mp; ANEXA
A1.3		construcții anexa	79	Cu acte	Nr. niveluri:1; S. construita la sol:79 mp; S. construita desfasurata:79 mp; ANEXA

Lungime Segmente

1) Valorile lungimilor segmentelor sunt obținute din proiecție în plan.

Punct început	X / Y	Punct sfârșit	X / Y	Lungime segment (** (m)
1	581.568,03 672.180,011	2	581.555,494 672.180,242	12.538

Punct început	X / Y	Punct sfârșit	X / Y	Lungime segment (** (m)
2	581.555,494 672.180,242	3	581.555,697 672.169,24	11.004
3	581.555,697 672.169,24	4	581.541,603 672.167,54	14.196
4	581.541,603 672.167,54	5	581.540,336 672.167,382	1.277
5	581.540,336 672.167,382	6	581.542,872 672.138,858	28.637
6	581.542,872 672.138,858	7	581.542,948 672.137,816	1.045
7	581.542,948 672.137,816	8	581.543,094 672.135,793	2.028
8	581.543,094 672.135,793	9	581.551,714 672.135,979	8.622
9	581.551,714 672.135,979	10	581.567,789 672.139,855	16.536
10	581.567,789 672.139,855	11	581.573,999 672.141,423	6.405
11	581.573,999 672.141,423	12	581.580,566 672.143,081	6.773
12	581.580,566 672.143,081	13	581.590,932 672.145,294	10.6
13	581.590,932 672.145,294	14	581.592,62 672.161,55	16.343
14	581.592,62 672.161,55	15	581.593,57 672.165,53	4.092
15	581.593,57 672.165,53	16	581.594,3 672.169,51	4.046
16	581.594,3 672.169,51	17	581.584,514 672.170,895	9.884
17	581.584,514 672.170,895	18	581.584,238 672.175,298	4.412
18	581.584,238 672.175,298	19	581.570,048 672.177,971	14.44
19	581.570,048 672.177,971	1	581.568,03 672.180,011	2.869

** Lungimile segmentelor sunt determinate în planul de proiecție Stereo 70 și sunt rotunjite la 1 milimetru.

*** Distanța dintre puncte este formată din segmente cumulate ce sunt mai mici decât valoarea 1 milimetru.

**DATE DESPRE IMOBILUL NR. 13519**

Oficiul de Cadastru și Publicitate Imobiliară SUCEAVA
Biroul de Cadastru și Publicitate Imobiliară Gura Humorului

A. Partea I. Descrierea imobilului

TEREN Intravilan

Adresa: Loc. Dragoiesti, Str Pinului, Nr. 5, Jud. Suceava

Nr. Crt	Nr cadastral Nr. topografic	Suprafața* (mp)	Observații / Referințe
A1	31255	2.365	Sector cadastral:16 Teren neimpregmuit;

Construcții

Crt	Nr cadastral Nr. topografic	Adresa	Observații / Referințe
A1.1		Loc. Dragoiesti, Str Pinului, Nr. 5, Jud. Suceava	Nr. niveluri:1; S. construita la sol:86 mp; S. construita desfasurata:86 mp; LOCUINTA
A1.2		Loc. Dragoiesti, Str Pinului, Nr. 5, Jud. Suceava	Nr. niveluri:1; S. construita la sol:22 mp; S. construita desfasurata:22 mp; ANEXA
A1.3		Loc. Dragoiesti, Str Pinului, Nr. 5, Jud. Suceava	Nr. niveluri:1; S. construita la sol:73 mp; S. construita desfasurata:73 mp; LOCUINTA

B. Partea II. Proprietari și acte

Inscrieri privitoare la dreptul de proprietate și alte drepturi reale		Referințe
1234 / 08/07/2004		
Act Administrativ nr. 2693, din 09/06/2004 emis de Comisia Judeteana Suceava;		
B1	Intabulare, drept de PROPRIETATE, dobandit prin Reconstituire, cota actuala 1/1, cota initiala 1/1 1) BRADATAN DIONISIE, se noteaza lipsa CNP;	A1
13519 / 18/03/2022		
Act Administrativ nr. 2526, din 31/03/2022 emis de PRIMARIA COMUNEI DRAGOIESTI;		
B2	Intabulare, drept de PROPRIETATE, dobandit prin Lege, cota actuala 1/1, cota initiala 1/1 1) BRADATAN DIONISIE, se noteaza lipsa CNP;	A1.3
6 / 30/01/1986		
Act Notarial nr. 521, din 30/01/1986 emis de Notariatul de Stat Judetean Suceava;		
B3	Intabulare, drept de PROPRIETATE, dobandit prin Conventie, cota actuala 1/1, cota initiala 1/1 1) BRADATAN DIONISIE, se noteaza lipsa CNP;	A1.1, A1.2

C. Partea III. SARCINI .

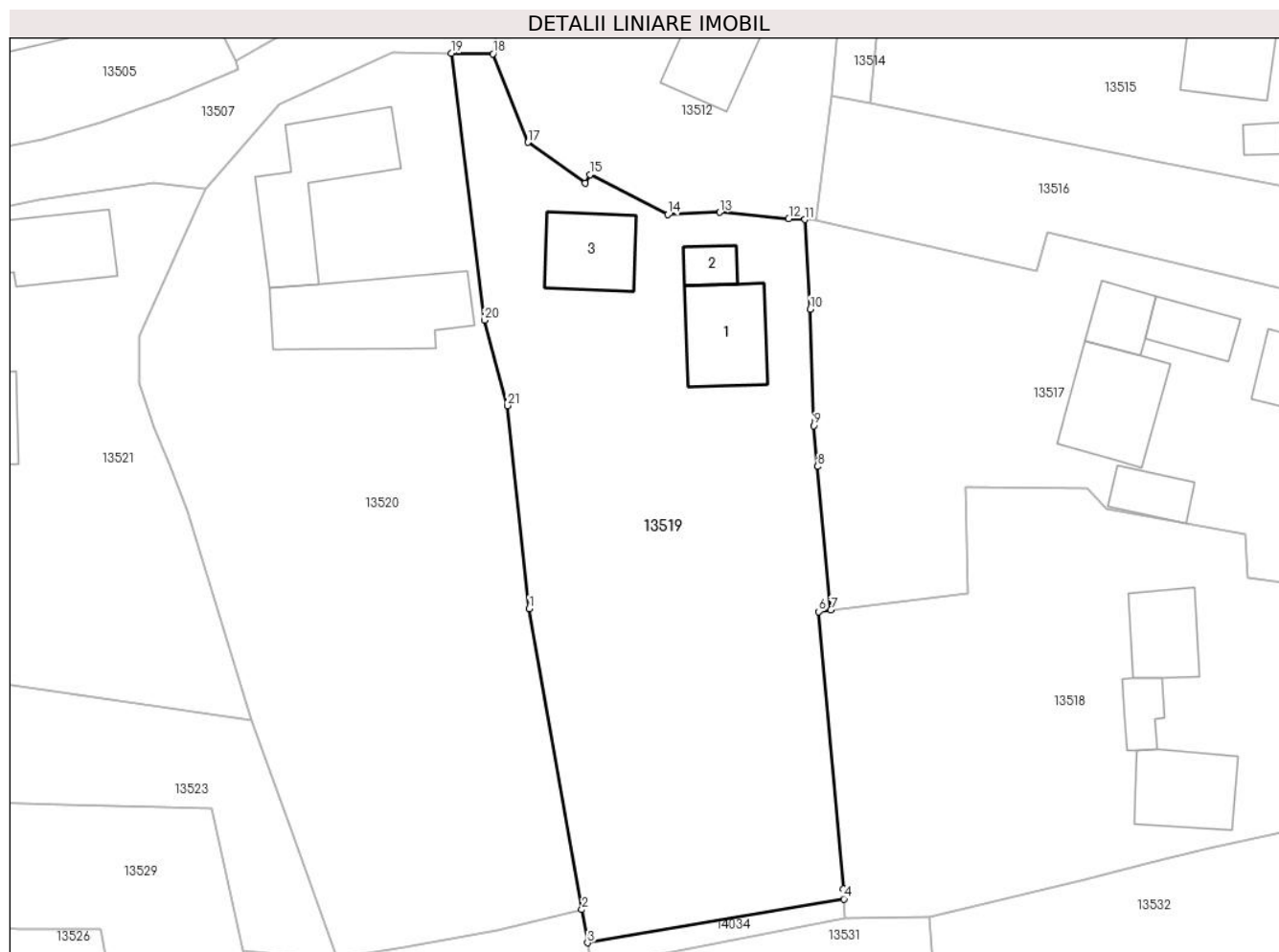
Inscrieri privind dezmembramintele dreptului de proprietate, drepturi reale de garanție și sarcini	Referințe
NU SUNT	

Anexa Nr. 1 La Partea I

Teren

Nr cadastral	Suprafața (mp)*	Observații / Referințe
31255	2.365	

* Suprafața este determinată în planul de proiecție Stereo 70.



Date referitoare la teren

Crt	Categorie folosință	Intra vilan	Suprafața (mp)	Tarla	Parcelă	Nr. topo	Observații / Referințe
1	curți constructii	DA	500	-	-	-	
2	curți constructii	DA	250	-	-	-	
3	arabil	DA	1.615	-	-	-	

Date referitoare la construcții

Crt	Număr	Destinație construcție	Supraf. (mp)	Situație juridică	Observații / Referințe
A1.1		construcții de locuințe	86	Cu acte	Nr. niveluri:1; S. construita la sol:86 mp; S. construita desfasurata:86 mp; LOCUINTA
A1.2		construcții anexa	22	Cu acte	Nr. niveluri:1; S. construita la sol:22 mp; S. construita desfasurata:22 mp; ANEXA
A1.3		construcții de locuințe	73	Cu acte	Nr. niveluri:1; S. construita la sol:73 mp; S. construita desfasurata:73 mp; LOCUINTA

Lungime Segmente

1) Valorile lungimilor segmentelor sunt obținute din proiecție în plan.

Punct început	X / Y	Punct sfârșit	X / Y	Lungime segment (** (m)	Punct început	X / Y	Punct sfârșit	X / Y	Lungime segment (** (m)
---------------	-------	---------------	-------	-------------------------	---------------	-------	---------------	-------	-------------------------

Punct început	X / Y	Punct sfârșit	X / Y	Lungime segment (** (m)
1	581.510,555 672.167,683	2	581.515,962 672.136,709	31.442
3	581.516,557 672.133,301	4	581.542,948 672.137,816	26.774
5	581.542,872 672.138,858	6	581.540,336 672.167,382	28.637
7	581.541,603 672.167,54	8	581.540,238 672.182,327	14.85
9	581.539,826 672.186,511	10	581.539,495 672.198,51	12.004
11	581.538,943 672.207,724	12	581.537,277 672.207,819	1.669
13	581.530,17 672.208,477	14	581.524,811 672.208,245	5.364
15	581.516,794 672.212,379	16	581.516,337 672.211,491	0.999
17	581.510,403 672.215,674	18	581.506,82 672.224,8	9.804
19	581.502,54 672.224,85	20	581.505,919 672.197,375	27.682
21	581.508,321 672.188,573	1	581.510,555 672.167,683	21.009

Punct început	X / Y	Punct sfârșit	X / Y	Lungime segment (** (m)
2	581.515,962 672.136,709	3	581.516,557 672.133,301	3.46
4	581.542,948 672.137,816	5	581.542,872 672.138,858	1.045
6	581.540,336 672.167,382	7	581.541,603 672.167,54	1.277
8	581.540,238 672.182,327	9	581.539,826 672.186,511	4.204
10	581.539,495 672.198,51	11	581.538,943 672.207,724	9.231
12	581.537,277 672.207,819	13	581.530,17 672.208,477	7.137
14	581.524,811 672.208,245	15	581.516,794 672.212,379	9.02
16	581.516,337 672.211,491	17	581.510,403 672.215,674	7.26
18	581.506,82 672.224,8	19	581.502,54 672.224,85	4.28
20	581.505,919 672.197,375	21	581.508,321 672.188,573	9.124

** Lungimile segmentelor sunt determinate în planul de proiecție Stereo 70 și sunt rotunjite la 1 milimetru.

*** Distanța dintre puncte este formată din segmente cumulate ce sunt mai mici decât valoarea 1 milimetru.

**DATE DESPRE IMOBILUL NR. 13520**

Oficiul de Cadastru și Publicitate Imobiliară SUCEAVA
 Biroul de Cadastru și Publicitate Imobiliară Gura Humorului

A. Partea I. Descrierea imobilului

TEREN Intravilan

Adresa: Loc. Dragoiesti, Str Pinului, Nr. 7, Jud. Suceava

Nr. Crt	Nr cadastral Nr. topografic	Suprafața* (mp)	Observații / Referințe
A1	30588	2.714	Sector cadastral:16 Teren neimprijmit;

Construcții

Crt	Nr cadastral Nr. topografic	Adresa	Observații / Referințe
A1.1		Loc. Dragoiesti, Str Pinului, Nr. 7, Jud. Suceava	Nr. niveluri:1; S. construita la sol:130 mp; S. construita desfasurata:130 mp; LOCUINTA
A1.2		Loc. Dragoiesti, Str Pinului, Nr. 7, Jud. Suceava	Nr. niveluri:1; S. construita la sol:139 mp; S. construita desfasurata:139 mp; ANEXA

B. Partea II. Proprietari și acte

Inscrieri privitoare la dreptul de proprietate și alte drepturi reale		Referințe
1865 / 27/02/2013		
Act Notarial nr. 25, din 11/02/2013 emis de BNP LACRAMIOARA GABRIELA PELEPCO;		
B1	Intabulare, drept de PROPRIETATEmostenire testamentara de la Jauca Vasile, dobandit prin Succesiune, cota actuala 5/8, cota initiala 5/8 1) GAINA DANIELA	A1.1, A1.2
Act Notarial nr. 213, din 30/05/1996 emis de BNP ION LOSTUN in dosarul nr. 222/1996 (certificat fiscal nr. 298/18-02-2013 emis de PRIMARIA comunei DRAGOIESTI; plan);		
B2	Intabulare, drept de PROPRIETATE, dobandit prin Succesiune, cota actuala 3/8, cota initiala 3/8 1) COCA DUMITRU	A1.1, A1.2
Act Notarial nr. 25, din 11/02/2013 emis de BNP LACRAMIOARA GABRIELA PELEPCO;		
B3	Intabulare, drept de PROPRIETATE, dobandit prin Succesiune, cota actuala 1/1, cota initiala 1/1 1) GAINA DANIELA	A1

C. Partea III. SARCINI .

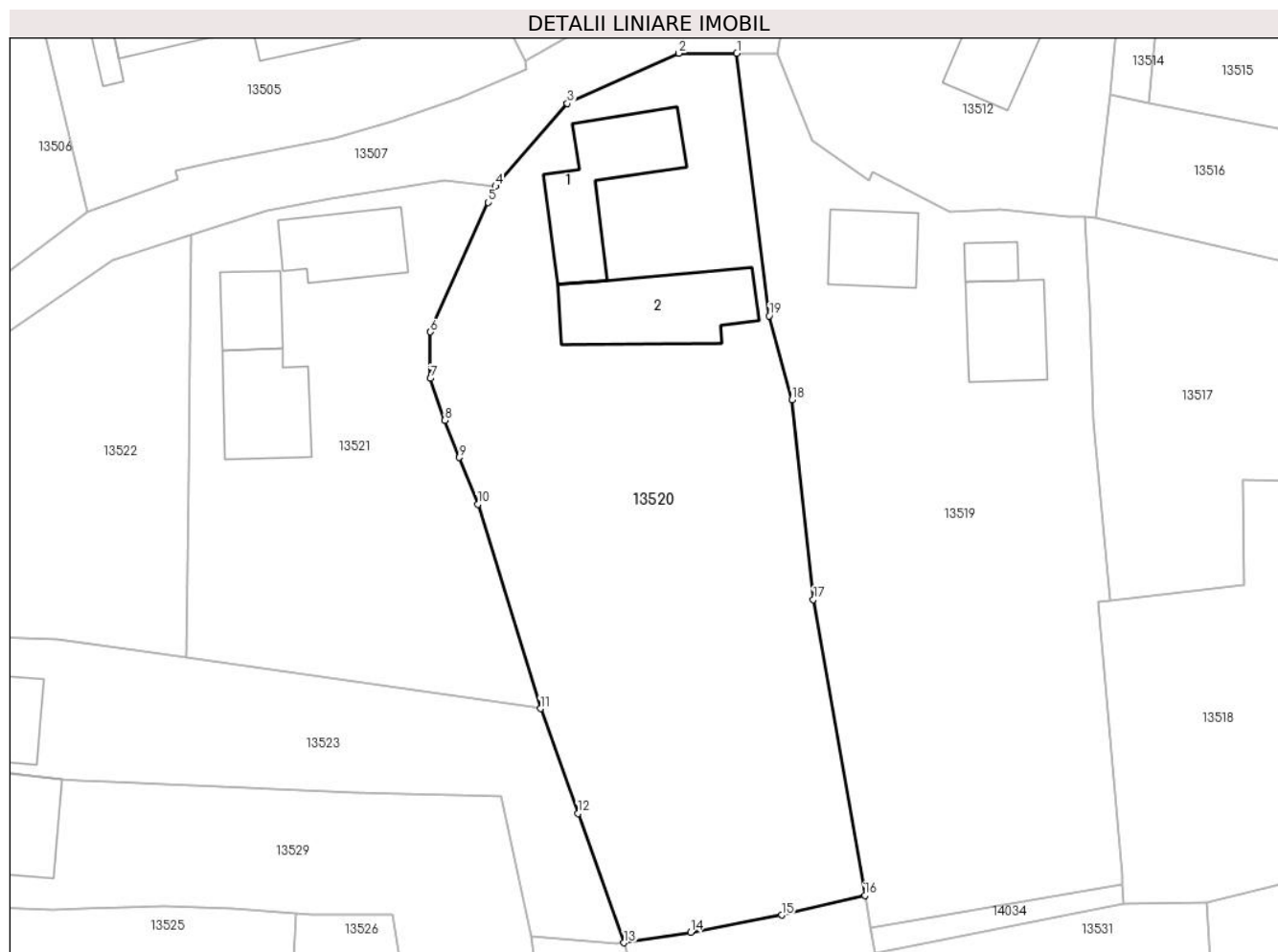
Inscrieri privind dezmembramintele dreptului de proprietate, drepturi reale de garanție și sarcini	Referințe
NU SUNT	

Anexa Nr. 1 La Partea I

Teren

Nr cadastral	Suprafața (mp)*	Observații / Referințe
30588	2.714	

* Suprafața este determinată în planul de proiecție Stereo 70.



Date referitoare la teren

Crt	Categorie folosință	Intra vilan	Suprafața (mp)	Tarla	Parcelă	Nr. topo	Observații / Referințe
1	curți constructii	DA	590	-	-	-	
2	arabil	DA	2.124	-	-	-	

Date referitoare la construcții

Crt	Număr	Destinație construcție	Supraf. (mp)	Situație juridică	Observații / Referințe
A1.1		construcții de locuințe	130	Cu acte	Nr. niveluri:1; S. construita la sol:130 mp; S. construita desfasurata:130 mp; LOCUINTA
A1.2		construcții anexa	139	Cu acte	Nr. niveluri:1; S. construita la sol:139 mp; S. construita desfasurata:139 mp; ANEXA

Lungime Segmente

1) Valorile lungimilor segmentelor sunt obținute din proiecție în plan.

Punct început	X / Y	Punct sfârșit	X / Y	Lungime segment (** (m)
1	581.502,54 672.224,85	2	581.496,45 672.224,87	6.09
2	581.496,45 672.224,87	3	581.484,77 672.219,61	12.81

Punct început	X / Y	Punct sfârșit	X / Y	Lungime segment (** (m)
3	581.484,77 672.219,61	4	581.477,26 672.210,93	11.478
4	581.477,26 672.210,93	5	581.476,491 672.209,25	1.848
5	581.476,491 672.209,25	6	581.470,421 672.195,692	14.855
6	581.470,421 672.195,692	7	581.470,431 672.190,839	4.853
7	581.470,431 672.190,839	8	581.471,931 672.186,432	4.655
8	581.471,931 672.186,432	9	581.473,471 672.182,552	4.174
9	581.473,471 672.182,552	10	581.475,413 672.177,66	5.263
10	581.475,413 672.177,66	11	581.481,952 672.156,254	22.382
11	581.481,952 672.156,254	12	581.485,899 672.145,275	11.667
12	581.485,899 672.145,275	13	581.490,722 672.131,741	14.368
13	581.490,722 672.131,741	14	581.497,688 672.132,843	7.053
14	581.497,688 672.132,843	15	581.507,227 672.134,646	9.708
15	581.507,227 672.134,646	16	581.515,962 672.136,709	8.975
16	581.515,962 672.136,709	17	581.510,555 672.167,683	31.442
17	581.510,555 672.167,683	18	581.508,321 672.188,573	21.009
18	581.508,321 672.188,573	19	581.505,919 672.197,375	9.124
19	581.505,919 672.197,375	1	581.502,54 672.224,85	27.682

** Lungimile segmentelor sunt determinate în planul de proiecție Stereo 70 și sunt rotunjite la 1 milimetru.

*** Distanța dintre puncte este formată din segmente cumulate ce sunt mai mici decât valoarea 1 milimetru.

**DATE DESPRE IMOBILUL NR. 13521**

Oficiul de Cadastru și Publicitate Imobiliară SUCEAVA
Biroul de Cadastru și Publicitate Imobiliară Gura Humorului

A. Partea I. Descrierea imobilului

TEREN Intravilan

Nr. CF vechi:102

Nr. cadastral vechi:278/3; 278/4

Adresa: Loc. Dragoiesti, Str Pinului, Nr. 9, Jud. Suceava

Nr. Crt	Nr cadastral Nr. topografic	Suprafața* (mp)	Observații / Referințe
A1		1.500	Sector cadastral:16 Teren neimprejmuit;

Construcții

Crt	Nr cadastral Nr. topografic	Adresa	Observații / Referințe
A1.1		Loc. Dragoiesti, Str Pinului, Nr. 9, Jud. Suceava	Nr. niveluri:2; S. construita la sol:98 mp; S. construita desfasurata:196 mp; LOCUINTA
A1.2		Loc. Dragoiesti, Str Pinului, Nr. 9, Jud. Suceava	Nr. niveluri:1; S. construita la sol:52 mp; S. construita desfasurata:52 mp; LOCUINTA
A1.3		Loc. Dragoiesti, Str Pinului, Nr. 9, Jud. Suceava	Nr. niveluri:1; S. construita la sol:86 mp; S. construita desfasurata:86 mp; LOCUINTA

B. Partea II. Proprietari și acte

Inscrieri privitoare la dreptul de proprietate și alte drepturi reale		Referințe
13521 / 18/03/2022		
Act Notarial nr. 3122, din 10/02/1995 emis de BIN DUMITRU MIHAELA;		
B1	Intabulare, drept de PROPRIETATE, dobandit prin Conventie, cota actuala 1/1, cota initiala 1/1 1) ONUT CONSTANTIN 2) ONUT CRISTINA-PARASCHIVA	A1, A1.1, A1.2, A1.3

C. Partea III. SARCINI

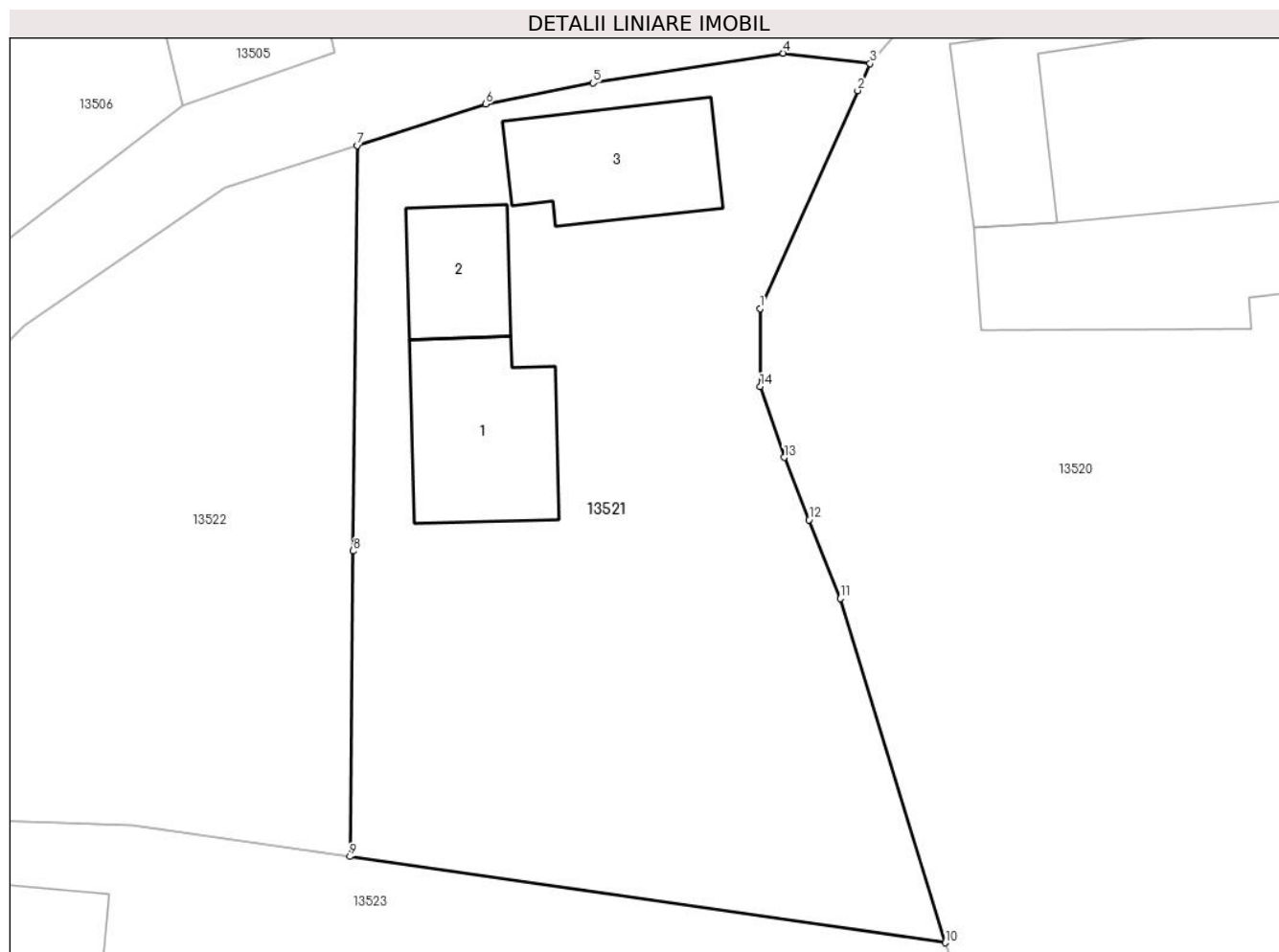
Inscrieri privind dezmembramintele dreptului de proprietate, drepturi reale de garanție și sarcini		Referințe
13521 / 18/03/2022		
Act Notarial nr. 3122, din 10/02/1995 emis de BIN DUMITRU MIHAELA;		
C1	Intabulare, drept de UZUFRUCT VIAGER, dobandit prin Conventie, cota actuala 1/1, cota initiala 1/1 1) ONUT PROCOPIE, Se noteaza lipsa CNP 2) ONUT LUCRETIA, Se noteaza lipsa CNP	A1, A1.1, A1.2, A1.3

Anexa Nr. 1 La Partea I

Teren

Nr cadastral	Suprafața (mp)*	Observații / Referințe
	1.500	

* Suprafața este determinată în planul de proiecție Stereo 70.



Date referitoare la teren

Crt	Categorie folosință	Intravilan	Suprafața (mp)	Tarla	Parcelă	Nr. topo	Observații / Referințe
1	curți constructii	DA	761	-	-	-	
2	arabil	DA	739	-	-	-	

Date referitoare la construcții

Crt	Număr	Destinație construcție	Supraf. (mp)	Situație juridică	Observații / Referințe
A1.1		construcții de locuințe	98	Cu acte	Nr. niveluri:2; S. construita la sol:98 mp; S. construita desfasurata:196 mp; LOCUINTA
A1.2		construcții de locuințe	52	Cu acte	Nr. niveluri:1; S. construita la sol:52 mp; S. construita desfasurata:52 mp; LOCUINTA
A1.3		construcții de locuințe	86	Cu acte	Nr. niveluri:1; S. construita la sol:86 mp; S. construita desfasurata:86 mp; LOCUINTA

Lungime Segmente

1) Valorile lungimilor segmentelor sunt obținute din proiecție în plan.

Punct început	X / Y	Punct sfârșit	X / Y	Lungime segment (** (m)
1	581.470,421 672.195,692	2	581.476,491 672.209,25	14.855

Punct început	X / Y	Punct sfârșit	X / Y	Lungime segment (** (m)
2	581.476,491 672.209,25	3	581.477,26 672.210,93	1.848
3	581.477,26 672.210,93	4	581.471,869 672.211,566	5.428
4	581.471,869 672.211,566	5	581.460,018 672.209,719	11.994
5	581.460,018 672.209,719	6	581.453,34 672.208,4	6.807
6	581.453,34 672.208,4	7	581.445,345 672.205,83	8.398
7	581.445,345 672.205,83	8	581.445,093 672.180,622	25.209
8	581.445,093 672.180,622	9	581.444,903 672.161,612	19.011
9	581.444,903 672.161,612	10	581.481,952 672.156,254	37.434
10	581.481,952 672.156,254	11	581.475,413 672.177,66	22.382
11	581.475,413 672.177,66	12	581.473,471 672.182,552	5.263
12	581.473,471 672.182,552	13	581.471,931 672.186,432	4.174
13	581.471,931 672.186,432	14	581.470,431 672.190,839	4.655
14	581.470,431 672.190,839	1	581.470,421 672.195,692	4.853

** Lungimile segmentelor sunt determinate în planul de proiecție Stereo 70 și sunt rotunjite la 1 milimetru.

*** Distanța dintre puncte este formată din segmente cumulate ce sunt mai mici decât valoarea 1 milimetru.

**DATE DESPRE IMOBILUL NR. 13522**

Oficiul de Cadastru și Publicitate Imobiliară SUCEAVA
Biroul de Cadastru și Publicitate Imobiliară Gura Humorului

A. Partea I. Descrierea imobilului

TEREN Intravilan

Adresa: Loc. Dragoiesti, Str Pinului, Jud. Suceava

Nr. Crt	Nr cadastral Nr. topografic	Suprafața* (mp)	Observații / Referințe
A1		1.120	Sector cadastral:16 Teren neimprejmit;

B. Partea II. Proprietari și acte

Inscrieri privitoare la dreptul de proprietate și alte drepturi reale		Referințe
13522 / 18/03/2022		
Act Normativ nr. 7, din 13/03/1996 emis de PARLAMENTUL ROMANIEI;		
B1	Intabulare, drept de PROPRIETATE, dobandit prin Lege, cota actuala 1/1, cota initiala 1/1 1) NEIDENTIFICAT NEIDENTIFICAT	A1
Act Administrativ nr. 2119, din 14/03/2022 emis de PRIMARIA COMUNEI DRAGOIESTI;		
B2	Se noteaza posesia factica in favoarea lui 1) ONUT CONSTANTIN 2) ONUT CRISTINA-PARASCHIVA	A1

C. Partea III. SARCINI .

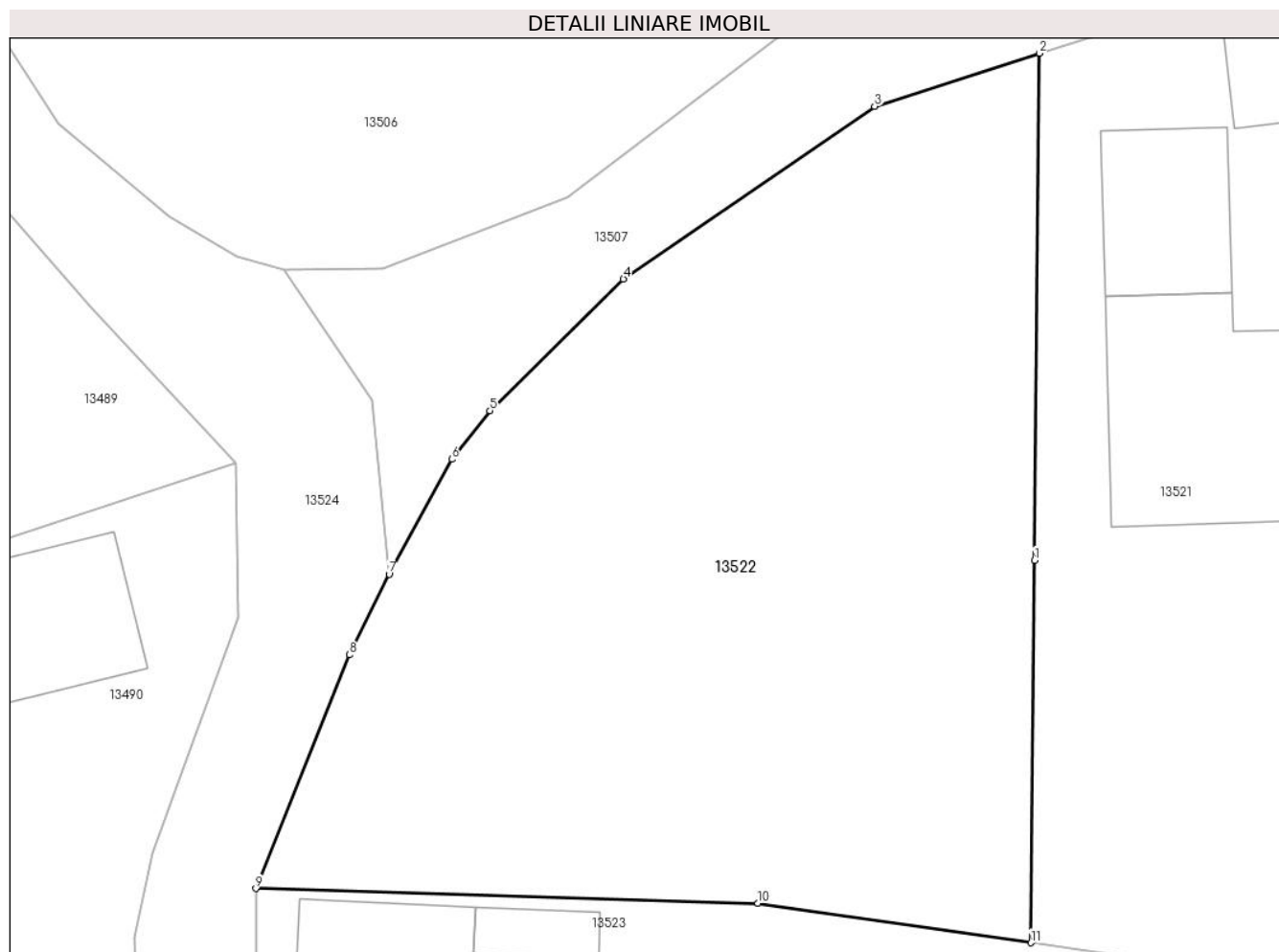
Inscrieri privind dezmembramintele dreptului de proprietate, drepturi reale de garanție și sarcini	Referințe
NU SUNT	

Anexa Nr. 1 La Partea I

Teren

Nr cadastral	Suprafața (mp)*	Observații / Referințe
	1.120	

* Suprafața este determinată în planul de proiecție Stereo 70.



Date referitoare la teren

Crt	Categorie folosință	Intravilan	Suprafața (mp)	Tarla	Parcelă	Nr. topo	Observații / Referințe
1	arabil	DA	1.120	-	-	-	

Lungime Segmente

1) Valorile lungimilor segmentelor sunt obținute din proiecție în plan.

Punct început	X / Y	Punct sfârșit	X / Y	Lungime segment (** (m)
1	581.445,093 672.180,622	2	581.445,345 672.205,83	25.209
2	581.445,345 672.205,83	3	581.437,13 672.203,19	8.629
3	581.437,13 672.203,19	4	581.424,64 672.194,61	15.153
4	581.424,64 672.194,61	5	581.418,0 672.188,06	9.327
5	581.418,0 672.188,06	6	581.416,1 672.185,65	3.069

Punct început	X / Y	Punct sfârșit	X / Y	Lungime segment (** (m)
6	581.416,1 672.185,65	7	581.412,977 672.179,938	6.51
7	581.412,977 672.179,938	8	581.411,007 672.175,926	4.47
8	581.411,007 672.175,926	9	581.406,345 672.164,312	12.515
9	581.406,345 672.164,312	10	581.431,326 672.163,575	24.992
10	581.431,326 672.163,575	11	581.444,903 672.161,612	13.718
11	581.444,903 672.161,612	1	581.445,093 672.180,622	19.011

** Lungimile segmentelor sunt determinate în planul de proiecție Stereo 70 și sunt rotunjite la 1 milimetru.

*** Distanța dintre puncte este formată din segmente cumulate ce sunt mai mici decât valoarea 1 milimetru.

**DATE DESPRE IMOBILUL NR. 13523**

Oficiul de Cadastru și Publicitate Imobiliară SUCEAVA
Biroul de Cadastru și Publicitate Imobiliară Gura Humorului

A. Partea I. Descrierea imobilului

TEREN Intravilan

Adresa: Loc. Dragoiesti, Str Pinului, Nr. 11, Jud. Suceava

Nr. Crt	Nr cadastral Nr. topografic	Suprafața* (mp)	Observații / Referințe
A1		1.094	Sector cadastral:16 Teren neimprejmuit;

B. Partea II. Proprietari și acte

Inscrieri privitoare la dreptul de proprietate și alte drepturi reale		Referințe
13523 / 18/03/2022		
Act Normativ nr. 7, din 13/03/1996 emis de PARLAMENTUL ROMANIEI;		
B1	Inscrierea provizorie, drept de PROPRIETATE, dobandit prin Lege, cota actuala 1/1, cota initiala 1/1 1) COMUNA DRAGOIESTI, CIF:4441190	A1

C. Partea III. SARCINI .

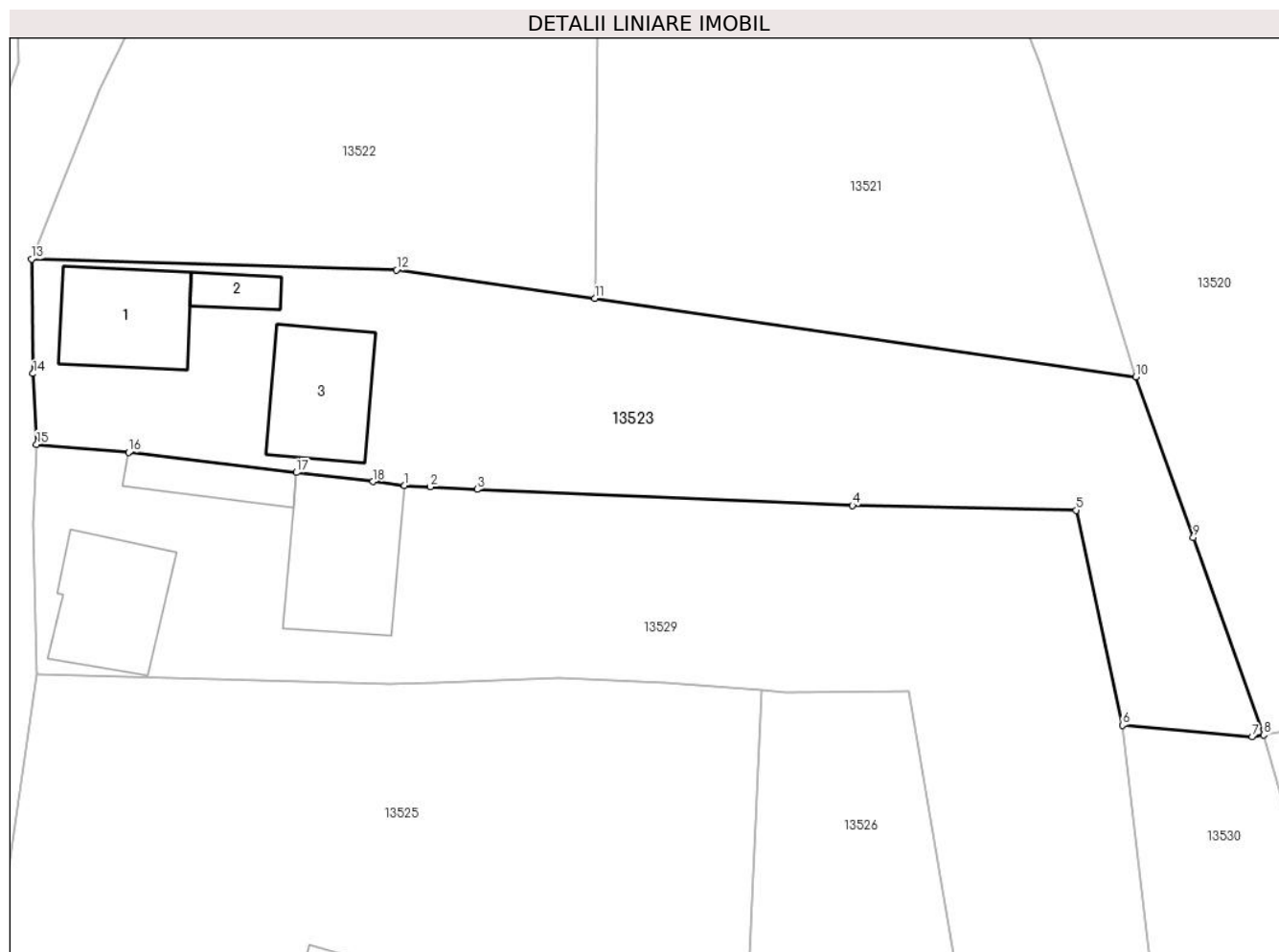
Inscrieri privind dezmembramintele dreptului de proprietate, drepturi reale de garanție și sarcini	Referințe
NU SUNT	

Anexa Nr. 1 La Partea I

Teren

Nr cadastral	Suprafața (mp)*	Observații / Referințe
	1.094	

* Suprafața este determinată în planul de proiecție Stereo 70.



Date referitoare la teren

Crt	Categorie folosință	Intravilan	Suprafața (mp)	Tarla	Parcelă	Nr. topo	Observații / Referințe
1	curți constructii	DA	326	-	-	-	
2	arabil	DA	768	-	-	-	

Date referitoare la construcții

Crt	Număr	Destinație construcție	Supraf. (mp)	Situație juridică	Observații / Referințe
A1.1		construcții de locuințe	59	Fara acte	Nr. niveluri:1; S. construita la sol:59 mp; S. construita desfasurata:59 mp; LOCUINTA
A1.2		construcții anexa	14	Fara acte	Nr. niveluri:1; S. construita la sol:14 mp; S. construita desfasurata:14 mp; ANEXA
A1.3		construcții anexa	61	Fara acte	Nr. niveluri:1; S. construita la sol:61 mp; S. construita desfasurata:61 mp; ANEXA

Lungime Segmente

1) Valorile lungimilor segmentelor sunt obținute din proiecție în plan.

Punct început	X / Y	Punct sfârșit	X / Y	Lungime segment (** (m)
1	581.431,886 672.148,831	2	581.433,641 672.148,733	1.758

Punct început	X / Y	Punct sfârșit	X / Y	Lungime segment (** (m)
2	581.433,641 672.148,733	3	581.436,855 672.148,553	3.219
3	581.436,855 672.148,553	4	581.462,559 672.147,457	25.727
4	581.462,559 672.147,457	5	581.477,885 672.147,13	15.329
5	581.477,885 672.147,13	6	581.481,037 672.132,415	15.049
6	581.481,037 672.132,415	7	581.489,93 672.131,616	8.929
7	581.489,93 672.131,616	8	581.490,722 672.131,741	0.802
8	581.490,722 672.131,741	9	581.485,899 672.145,275	14.368
9	581.485,899 672.145,275	10	581.481,952 672.156,254	11.667
10	581.481,952 672.156,254	11	581.444,903 672.161,612	37.434
11	581.444,903 672.161,612	12	581.431,326 672.163,575	13.718
12	581.431,326 672.163,575	13	581.406,345 672.164,312	24.992
13	581.406,345 672.164,312	14	581.406,44 672.156,478	7.835
14	581.406,44 672.156,478	15	581.406,696 672.151,634	4.851
15	581.406,696 672.151,634	16	581.412,988 672.151,079	6.316
16	581.412,988 672.151,079	17	581.424,476 672.149,712	11.569
17	581.424,476 672.149,712	18	581.429,722 672.149,088	5.283
18	581.429,722 672.149,088	1	581.431,886 672.148,831	2.179

** Lungimile segmentelor sunt determinate în planul de proiecție Stereo 70 și sunt rotunjite la 1 milimetru.

*** Distanța dintre puncte este formată din segmente cumulate ce sunt mai mici decât valoarea 1 milimetru.

**DATE DESPRE IMOBILUL NR. 13524**

Oficiul de Cadastru și Publicitate Imobiliară SUCEAVA
 Biroul de Cadastru și Publicitate Imobiliară Gura Humorului

A. Partea I. Descrierea imobilului

TEREN Intravilan

Adresa: Loc. Dragoiesti, Str Pinulu, Str. Bisericii, Jud. Suceava

Nr. Crt	Nr cadastral Nr. topografic	Suprafața* (mp)	Observații / Referințe
A1	32714	5.580	Sector cadastral:16 Teren neimprejmuit;

B. Partea II. Proprietari și acte

Inscrieri privitoare la dreptul de proprietate și alte drepturi reale		Referințe
15929 / 27/11/2020		
Act Normativ nr. 1357, din 27/12/2001 emis de GUVERNUL ROMANIEI (, Anexa 36- Inventarul bunurilor care aparțin domeniului public al comunei Dragoiesti, act administrativ nr adeverinta 8581 din 25.11.2020, emis de Primaria Dragoiesti);		
B1	Intabulare, drept de PROPRIETATE, dobandit prin Lege, cota actuala 1/1, cota initiala 1/1 1) COMUNA DRAGOIESTI , CIF:4441190, Domeniul Public	A1

C. Partea III. SARCINI .

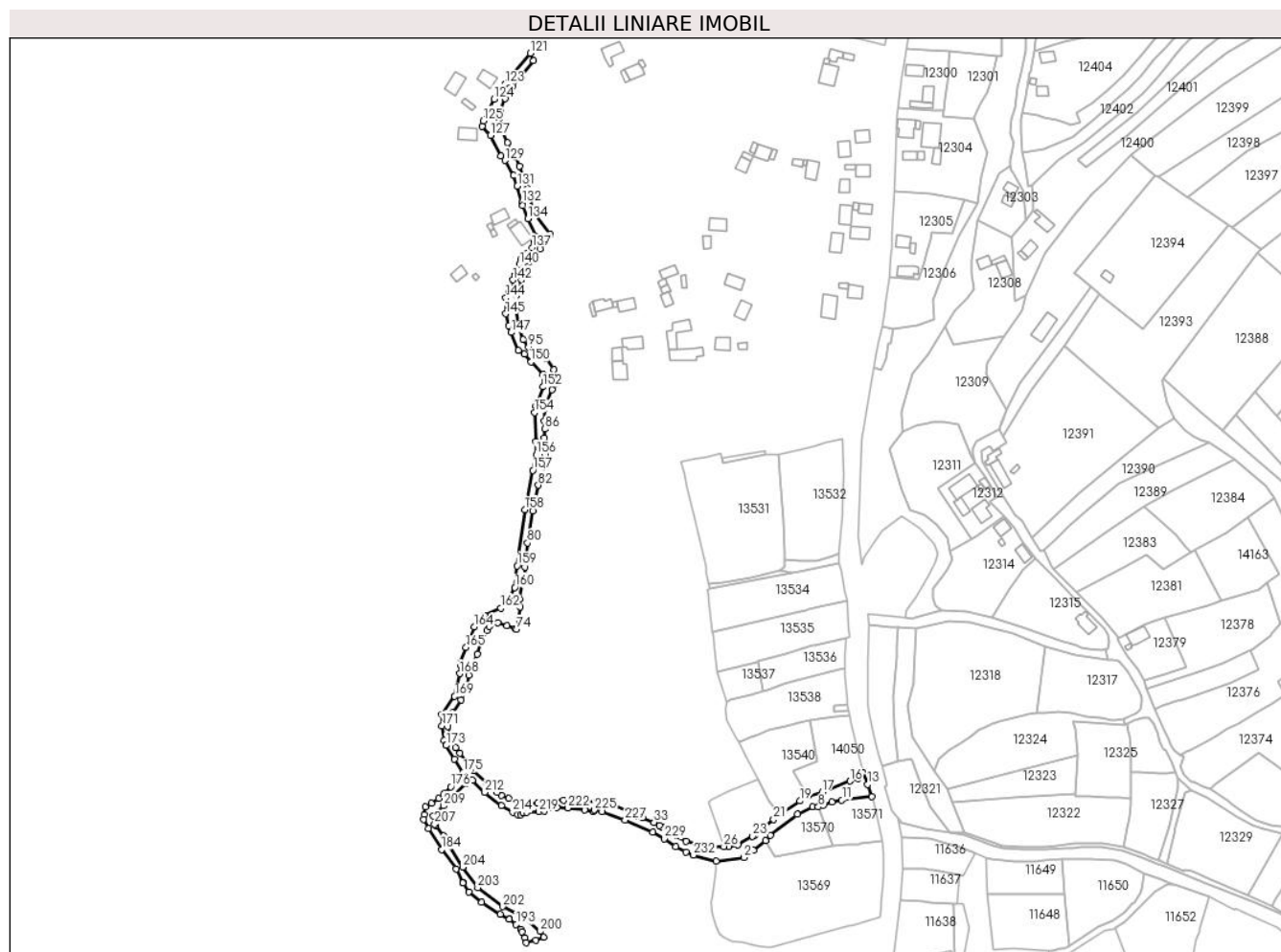
Inscrieri privind dezmembramintele dreptului de proprietate, drepturi reale de garanție și sarcini	Referințe
NU SUNT	

Anexa Nr. 1 La Partea I

Teren

Nr cadastral	Suprafața (mp)*	Observații / Referințe
32714	5.580	

* Suprafața este determinată în planul de proiecție Stereo 70.



Date referitoare la teren

Crt	Categorie folosință	Intravilan	Suprafața (mp)	Tarla	Parcelă	Nr. topo	Observații / Referințe
1	drum	DA	5.580	-	-	-	

Lungime Segmente

1) Valorile lungimilor segmentelor sunt obținute din proiecție în plan.

Punct început	X / Y	Punct sfârșit	X / Y	Lungime segment	Punct început	X / Y	Punct sfârșit	X / Y	Lungime segment	Punct început	X / Y	Punct sfârșit	X / Y	Lungime segment
1	581.512,74 671.884,177	2	581.529,939 671.886,36	17.337	2	581.529,939 671.886,36	3	581.536,048 671.890,722	7.506	3	581.536,048 671.890,722	4	581.543,446 671.896,957	9.675
4	581.543,446 671.896,957	5	581.546,36 671.900,0	4.213	5	581.546,36 671.900,0	6	581.563,085 671.913,105	21.248	6	581.563,085 671.913,105	7	581.572,642 671.917,624	10.572
7	581.572,642 671.917,624	8	581.576,088 671.917,681	3.446	8	581.576,088 671.917,681	9	581.579,372 671.918,97	3.528	9	581.579,372 671.918,97	10	581.584,497 671.920,645	5.392
10	581.584,497 671.920,645	11	581.590,713 671.921,959	6.353	11	581.590,713 671.921,959	12	581.609,216 671.924,002	18.615	12	581.609,216 671.924,002	13	581.606,705 671.931,699	8.096
13	581.606,705 671.931,699	14	581.603,557 671.938,932	7.888	14	581.603,557 671.938,932	15	581.600,521 671.935,382	4.671	15	581.600,521 671.935,382	16	581.595,707 671.933,737	5.087
16	581.595,707 671.933,737	17	581.578,429 671.926,845	18.602	17	581.578,429 671.926,845	18	581.569,456 671.924,509	9.272	18	581.569,456 671.924,509	19	581.564,588 671.921,34	5.809

Punct început	X / Y	Punct sfârșit	X / Y	Lungime segment	Punct început	X / Y	Punct sfârșit	X / Y	Lungime segment	Punct început	X / Y	Punct sfârșit	X / Y	Lungime segment
19	581.564,588 671.921,34	20	581.552,12 671.913,16	14.912	20	581.552,12 671.913,16	21	581.548,373 671.909,856	4.996	21	581.548,373 671.909,856	22	581.536,54 671.900,2	15.273
22	581.536,54 671.900,2	23	581.535,392 671.899,541	1.324	23	581.535,392 671.899,541	24	581.526,304 671.894,324	10.479	24	581.526,304 671.894,324	25	581.520,81 671.893,08	5.633
25	581.520,81 671.893,08	26	581.517,519 671.893,171	3.292	26	581.517,519 671.893,171	27	581.504,7 671.893,73	12.831	27	581.504,7 671.893,73	28	581.494,29 671.896,41	10.749
28	581.494,29 671.896,41	29	581.487,5 671.899,844	7.609	29	581.487,5 671.899,844	30	581.484,606 671.901,562	3.366	30	581.484,606 671.901,562	31	581.479,13 671.905,35	6.658
31	581.479,13 671.905,35	32	581.477,605 671.906,207	1.749	32	581.477,605 671.906,207	33	581.474,27 671.908,08	3.825	33	581.474,27 671.908,08	34	581.467,155 671.911,025	7.7
34	581.467,155 671.911,025	35	581.465,193 671.911,778	2.102	35	581.465,193 671.911,778	36	581.464,346 671.912,083	0.9	36	581.464,346 671.912,083	37	581.459,989 671.913,956	4.743
37	581.459,989 671.913,956	38	581.447,245 671.919,94	14.079	38	581.447,245 671.919,94	39	581.446,129 671.920,988	1.531	39	581.446,129 671.920,988	40	581.440,81 671.921,32	5.329
40	581.440,81 671.921,32	41	581.428,553 671.920,477	12.286	41	581.428,553 671.920,477	42	581.423,677 671.920,457	4.876	42	581.423,677 671.920,457	43	581.423,457 671.922,474	2.029
43	581.423,457 671.922,474	44	581.418,246 671.921,836	5.25	44	581.418,246 671.921,836	45	581.402,041 671.919,963	16.313	45	581.402,041 671.919,963	46	581.392,949 671.920,14	9.094
46	581.392,949 671.920,14	47	581.388,82 671.920,99	4.216	47	581.388,82 671.920,99	48	581.384,143 671.922,809	5.018	48	581.384,143 671.922,809	49	581.379,86 671.924,83	4.736
49	581.379,86 671.924,83	50	581.377,259 671.926,641	3.169	50	581.377,259 671.926,641	51	581.370,565 671.932,743	9.058	51	581.370,565 671.932,743	52	581.362,667 671.940,083	10.782
52	581.362,667 671.940,083	53	581.361,233 671.941,622	2.104	53	581.361,233 671.941,622	54	581.360,559 671.942,345	0.988	54	581.360,559 671.942,345	55	581.360,127 671.942,486	0.454
55	581.360,127 671.942,486	56	581.357,876 671.945,256	3.569	56	581.357,876 671.945,256	57	581.354,108 671.951,031	6.896	57	581.354,108 671.951,031	58	581.351,506 671.954,523	4.355
58	581.351,506 671.954,523	59	581.347,863 671.961,03	7.457	59	581.347,863 671.961,03	60	581.346,467 671.967,513	6.632	60	581.346,467 671.967,513	61	581.347,02 671.971,91	4.432
61	581.347,02 671.971,91	62	581.349,319 671.976,197	4.865	62	581.349,319 671.976,197	63	581.354,609 671.984,038	9.459	63	581.354,609 671.984,038	64	581.358,43 671.992,18	8.994
64	581.358,43 671.992,18	65	581.359,696 671.999,094	7.029	65	581.359,696 671.999,094	66	581.362,442 672.006,354	7.762	66	581.362,442 672.006,354	67	581.364,653 672.012,182	6.233
67	581.364,653 672.012,182	68	581.367,849 672.020,607	9.011	68	581.367,849 672.020,607	69	581.370,7 672.026,722	6.747	69	581.370,7 672.026,722	70	581.372,142 672.029,367	3.013
70	581.372,142 672.029,367	71	581.377,37 672.031,717	5.732	71	581.377,37 672.031,717	72	581.383,249 672.029,726	6.207	72	581.383,249 672.029,726	73	581.388,267 672.027,943	5.325
73	581.388,267 672.027,943	74	581.389,053 672.027,664	0.834	74	581.389,053 672.027,664	75	581.391,31 672.041,66	14.177	75	581.391,31 672.041,66	76	581.390,96 672.046,517	4.87
76	581.390,96 672.046,517	77	581.392,765 672.057,843	11.469	77	581.392,765 672.057,843	78	581.394,07 672.057,997	1.314	78	581.394,07 672.057,997	79	581.394,295 672.066,304	8.31
79	581.394,295 672.066,304	80	581.395,905 672.081,11	14.893	80	581.395,905 672.081,11	81	581.399,165 672.100,754	19.913	81	581.399,165 672.100,754	82	581.402,53 672.116,93	16.522
82	581.402,53 672.116,93	83	581.404,65 672.121,59	5.12	83	581.404,65 672.121,59	84	581.406,719 672.135,904	14.463	84	581.406,719 672.135,904	85	581.406,41 672.146,218	10.319
85	581.406,41 672.146,218	86	581.406,696 672.151,634	5.424	86	581.406,696 672.151,634	87	581.406,44 672.156,478	4.851	87	581.406,44 672.156,478	88	581.406,345 672.164,312	7.835
88	581.406,345 672.164,312	89	581.411,007 672.175,926	12.515	89	581.411,007 672.175,926	90	581.412,977 672.179,938	4.47	90	581.412,977 672.179,938	91	581.412,115 672.188,583	8.688
91	581.412,115 672.188,583	92	581.407,743 672.195,036	7.795	92	581.407,743 672.195,036	93	581.405,398 672.195,73	2.446	93	581.405,398 672.195,73	94	581.402,038 672.197,682	3.886
94	581.402,038 672.197,682	95	581.396,547 672.202,341	7.201	95	581.396,547 672.202,341	96	581.393,341 672.207,247	5.861	96	581.393,341 672.207,247	97	581.390,461 672.214,509	7.812
97	581.390,461 672.214,509	98	581.388,18 672.226,34	12.049	98	581.388,18 672.226,34	99	581.389,23 672.234,5	8.227	99	581.389,23 672.234,5	100	581.392,184 672.244,02	9.968
100	581.392,184 672.244,02	101	581.395,985 672.251,917	8.764	101	581.395,985 672.251,917	102	581.400,575 672.258,755	8.236	102	581.400,575 672.258,755	103	581.403,61 672.263,17	5.358
103	581.403,61 672.263,17	104	581.410,03 672.272,25	11.12	104	581.410,03 672.272,25	105	581.400,21 672.285,02	16.109	105	581.400,21 672.285,02	106	581.399,037 672.288,54	3.71
106	581.399,037 672.288,54	107	581.395,69 672.300,73	12.641	107	581.395,69 672.300,73	108	581.393,23 672.308,97	8.599	108	581.393,23 672.308,97	109	581.390,907 672.314,438	5.941
109	581.390,907 672.314,438	110	581.388,27 672.320,36	6.483	110	581.388,27 672.320,36	111	581.385,791 672.324,757	5.048	111	581.385,791 672.324,757	112	581.383,431 672.328,943	4.805
112	581.383,431 672.328,943	113	581.380,08 672.336,12	7.921	113	581.380,08 672.336,12	114	581.378,95 672.340,16	4.195	114	581.378,95 672.340,16	115	581.378,4 672.344,04	3.919
115	581.378,4 672.344,04	116	581.379,04 672.348,32	4.328	116	581.379,04 672.348,32	117	581.382,03 672.356,49	8.7	117	581.382,03 672.356,49	118	581.386,63 672.363,74	8.586

Punct început	X / Y	Punct sfârșit	X / Y	Lungime segment	Punct început	X / Y	Punct sfârșit	X / Y	Lungime segment	Punct început	X / Y	Punct sfârșit	X / Y	Lungime segment
118	581.386,63 672.363,74	119	581.391,146 672.370,31	7.972	119	581.391,146 672.370,31	120	581.399,65 672.379,68	12.654	120	581.399,65 672.379,68	121	581.397,58 672.384,42	5.172
121	581.397,58 672.384,42	122	581.385,1 672.369,56	19.405	122	581.385,1 672.369,56	123	581.381,902 672.365,234	5.38	123	581.381,902 672.365,234	124	581.375,09 672.356,02	11.459
124	581.375,09 672.356,02	125	581.368,38 672.342,66	14.95	125	581.368,38 672.342,66	126	581.367,69 672.339,0	3.724	126	581.367,69 672.339,0	127	581.372,9 672.333,57	7.525
127	581.372,9 672.333,57	128	581.379,19 672.320,72	14.307	128	581.379,19 672.320,72	129	581.381,96 672.318,06	3.84	129	581.381,96 672.318,06	130	581.387,22 672.308,7	10.737
130	581.387,22 672.308,7	131	581.389,57 672.302,11	6.996	131	581.389,57 672.302,11	132	581.392,445 672.291,91	10.597	132	581.392,445 672.291,91	133	581.392,98 672.290,01	1.974
133	581.392,98 672.290,01	134	581.396,07 672.281,95	8.632	134	581.396,07 672.281,95	135	581.401,065 672.271,227	11.829	135	581.401,065 672.271,227	136	581.400,213 672.267,281	4.037
136	581.400,213 672.267,281	137	581.398,78 672.264,14	3.452	137	581.398,78 672.264,14	138	581.395,89 672.260,69	4.501	138	581.395,89 672.260,69	139	581.392,26 672.257,38	4.913
139	581.392,26 672.257,38	140	581.390,996 672.253,733	3.86	140	581.390,996 672.253,733	141	581.388,222 672.247,128	7.164	141	581.388,222 672.247,128	142	581.386,9 672.243,98	3.414
142	581.386,9 672.243,98	143	581.384,488 672.236,661	7.706	143	581.384,488 672.236,661	144	581.382,442 672.232,862	4.315	144	581.382,442 672.232,862	145	581.382,372 672.223,039	9.823
145	581.382,372 672.223,039	146	581.384,177 672.215,668	7.589	146	581.384,177 672.215,668	147	581.385,815 672.211,462	4.514	147	581.385,815 672.211,462	148	581.390,17 672.200,28	12.0
148	581.390,17 672.200,28	149	581.393,94 672.198,03	4.39	149	581.393,94 672.198,03	150	581.398,11 672.193,24	6.351	150	581.398,11 672.193,24	151	581.405,37 672.185,49	10.619
151	581.405,37 672.185,49	152	581.405,45 672.177,8	7.69	152	581.405,45 672.177,8	153	581.401,2 672.166,1	12.448	153	581.401,2 672.166,1	154	581.400,32 672.161,89	4.301
154	581.400,32 672.161,89	155	581.400,993 672.143,884	18.019	155	581.400,993 672.143,884	156	581.401,292 672.135,891	7.999	156	581.401,292 672.135,891	157	581.399,257 672.126,047	10.052
157	581.399,257 672.126,047	158	581.394,218 672.101,665	24.897	158	581.394,218 672.101,665	159	581.389,481 672.066,934	35.053	159	581.389,481 672.066,934	160	581.388,053 672.053,498	13.512
160	581.388,053 672.053,498	161	581.384,722 672.046,711	7.56	161	581.384,722 672.046,711	162	581.379,222 672.040,718	8.134	162	581.379,222 672.040,718	163	581.369,238 672.036,098	11.001
163	581.369,238 672.036,098	164	581.362,87 672.029,13	9.44	164	581.362,87 672.029,13	165	581.357,757 672.016,423	13.697	165	581.357,757 672.016,423	166	581.354,236 672.007,269	9.808
166	581.354,236 672.007,269	167	581.354,144 672.005,705	1.567	167	581.354,144 672.005,705	168	581.353,823 672.000,284	5.43	168	581.353,823 672.000,284	169	581.350,709 671.986,141	14.482
169	581.350,709 671.986,141	170	581.342,58 671.974,76	13.986	170	581.342,58 671.974,76	171	581.342,812 671.967,996	6.768	171	581.342,812 671.967,996	172	581.344,253 671.958,989	9.122
172	581.344,253 671.958,989	173	581.345,49 671.955,79	3.43	173	581.345,49 671.955,79	174	581.350,567 671.947,305	9.888	174	581.350,567 671.947,305	175	581.355,945 671.939,001	9.893
175	581.355,945 671.939,001	176	581.348,38 671.930,15	11.643	176	581.348,38 671.930,15	177	581.344,27 671.925,994	5.845	177	581.344,27 671.925,994	178	581.340,775 671.922,825	4.718
178	581.340,775 671.922,825	179	581.336,251 671.919,953	5.359	179	581.336,251 671.919,953	180	581.332,54 671.917,56	4.416	180	581.332,54 671.917,56	181	581.331,773 671.912,814	4.808
181	581.331,773 671.912,814	182	581.331,546 671.910,026	2.797	182	581.331,546 671.910,026	183	581.334,592 671.904,289	6.495	183	581.334,592 671.904,289	184	581.342,741 671.891,336	15.303
184	581.342,741 671.891,336	185	581.351,616 671.879,298	14.956	185	581.351,616 671.879,298	186	581.355,715 671.871,028	9.23	186	581.355,715 671.871,028	187	581.355,893 671.870,745	0.334
187	581.355,893 671.870,745	188	581.359,58 671.864,88	6.928	188	581.359,58 671.864,88	189	581.367,49 671.858,52	10.15	189	581.367,49 671.858,52	190	581.379,17 671.851,16	13.806
190	581.379,17 671.851,16	191	581.384,45 671.848,09	6.108	191	581.384,45 671.848,09	192	581.384,552 671.848,015	0.127	192	581.384,552 671.848,015	193	581.388,816 671.844,879	5.293
193	581.388,816 671.844,879	194	581.391,641 671.841,925	4.087	194	581.391,641 671.841,925	195	581.392,408 671.840,399	1.708	195	581.392,408 671.840,399	196	581.394,257 671.836,719	4.118
196	581.394,257 671.836,719	197	581.395,036 671.833,535	3.278	197	581.395,036 671.833,535	198	581.401,181 671.835,245	6.378	198	581.401,181 671.835,245	199	581.405,96 671.837,11	5.13
199	581.405,96 671.837,11	200	581.403,84 671.840,62	4.101	200	581.403,84 671.840,62	201	581.394,77 671.848,805	12.217	201	581.394,77 671.848,805	202	581.380,449 671.855,967	16.012
202	581.380,449 671.855,967	203	581.364,992 671.867,571	19.328	203	581.364,992 671.867,571	204	581.355,701 671.880,411	15.849	204	581.355,701 671.880,411	205	581.343,721 671.899,71	22.715
205	581.343,721 671.899,71	206	581.338,826 671.906,125	8.069	206	581.338,826 671.906,125	207	581.338,382 671.907,011	0.991	207	581.338,382 671.907,011	208	581.337,392 671.912,14	5.224
208	581.337,392 671.912,14	209	581.343,71 671.918,396	8.891	209	581.343,71 671.918,396	210	581.357,77 671.932,46	19.887	210	581.357,77 671.932,46	211	581.361,888 671.934,058	4.417
211	581.361,888 671.934,058	212	581.369,35 671.926,71	10.473	212	581.369,35 671.926,71	213	581.379,619 671.918,608	13.08	213	581.379,619 671.918,608	214	581.386,713 671.914,371	8.263
214	581.386,713 671.914,371	215	581.389,739 671.912,956	3.34	215	581.389,739 671.912,956	216	581.391,874 671.912,793	2.141	216	581.391,874 671.912,793	217	581.393,059 671.914,133	1.789

Punct început	X / Y	Punct sfârșit	X / Y	Lungime segment	Punct început	X / Y	Punct sfârșit	X / Y	Lungime segment	Punct început	X / Y	Punct sfârșit	X / Y	Lungime segment
217	581.393,059 671.914,133	218	581.395,345 671.914,28	2.291	218	581.395,345 671.914,28	219	581.402,897 671.914,765	7.568	219	581.402,897 671.914,765	220	581.406,104 671.915,296	3.251
220	581.406,104 671.915,296	221	581.414,156 671.917,213	8.277	221	581.414,156 671.917,213	222	581.420,845 671.917,067	6.691	222	581.420,845 671.917,067	223	581.431,156 671.915,683	10.403
223	581.431,156 671.915,683	224	581.436,391 671.914,831	5.304	224	581.436,391 671.914,831	225	581.437,415 671.915,757	1.381	225	581.437,415 671.915,757	226	581.442,034 671.914,876	4.702
226	581.442,034 671.914,876	227	581.456,4 671.909,65	15.287	227	581.456,4 671.909,65	228	581.473,493 671.902,12	18.678	228	581.473,493 671.902,12	229	581.480,538 671.897,86	8.233
229	581.480,538 671.897,86	230	581.487,742 671.892,89	8.752	230	581.487,742 671.892,89	231	581.493,943 671.889,691	6.978	231	581.493,943 671.889,691	232	581.498,715 671.887,82	5.126
232	581.498,715 671.887,82	1	581.512,74 671.884,177	14.49										

** Lungimile segmentelor sunt determinate în planul de proiecție Stereo 70 și sunt rotunjite la 1 milimetru.

*** Distanța dintre puncte este formată din segmente cumulate ce sunt mai mici decât valoarea 1 milimetru.

**DATE DESPRE IMOBILUL NR. 13525**

Oficiul de Cadastru și Publicitate Imobiliară SUCEAVA
Biroul de Cadastru și Publicitate Imobiliară Gura Humorului

A. Partea I. Descrierea imobilului

TEREN Intravilan

Adresa: Loc. Dragoiesti, Str Pinului, Nr. 15, Jud. Suceava

Nr. Crt	Nr cadastral Nr. topografic	Suprafața* (mp)	Observații / Referințe
A1		2.100	Sector cadastral:16 Teren neimprijmit;

Construcții

Crt	Nr cadastral Nr. topografic	Adresa	Observații / Referințe
A1.1		Loc. Dragoiesti, Str Pinului, Nr. 15, Jud. Suceava	Nr. niveluri:1; S. construita la sol:71 mp; S. construita desfasurata:71 mp; LOCUINTA
A1.2		Loc. Dragoiesti, Str Pinului, Nr. 15, Jud. Suceava	Nr. niveluri:1; S. construita la sol:40 mp; S. construita desfasurata:40 mp; ANEXA
A1.3		Loc. Dragoiesti, Str Pinului, Nr. 15, Jud. Suceava	Nr. niveluri:1; S. construita la sol:23 mp; S. construita desfasurata:23 mp; ANEXA
A1.4		Loc. Dragoiesti, Str Pinului, Nr. 15, Jud. Suceava	Nr. niveluri:1; S. construita la sol:121 mp; S. construita desfasurata:121 mp; ANEXA
A1.5		Loc. Dragoiesti, Str Pinului, Nr. 15, Jud. Suceava	Nr. niveluri:1; S. construita la sol:22 mp; S. construita desfasurata:22 mp; ANEXA

B. Partea II. Proprietari și acte

Inscrieri privitoare la dreptul de proprietate și alte drepturi reale		Referințe
13525 / 18/03/2022		
Act Notarial nr. 2301, din 01/10/2010 emis de BIN DUMITRU MIHAELA;		
B1	Intabulare, drept de PROPRIETATE, dobandit prin lesire Din Indiviziune, cota actuala 1/1, cota initiala 1/1 1) BRADATAN DIONISIE	A1, A1.1, A1.2, A1.3, A1.4, A1.5

C. Partea III. SARCINI .

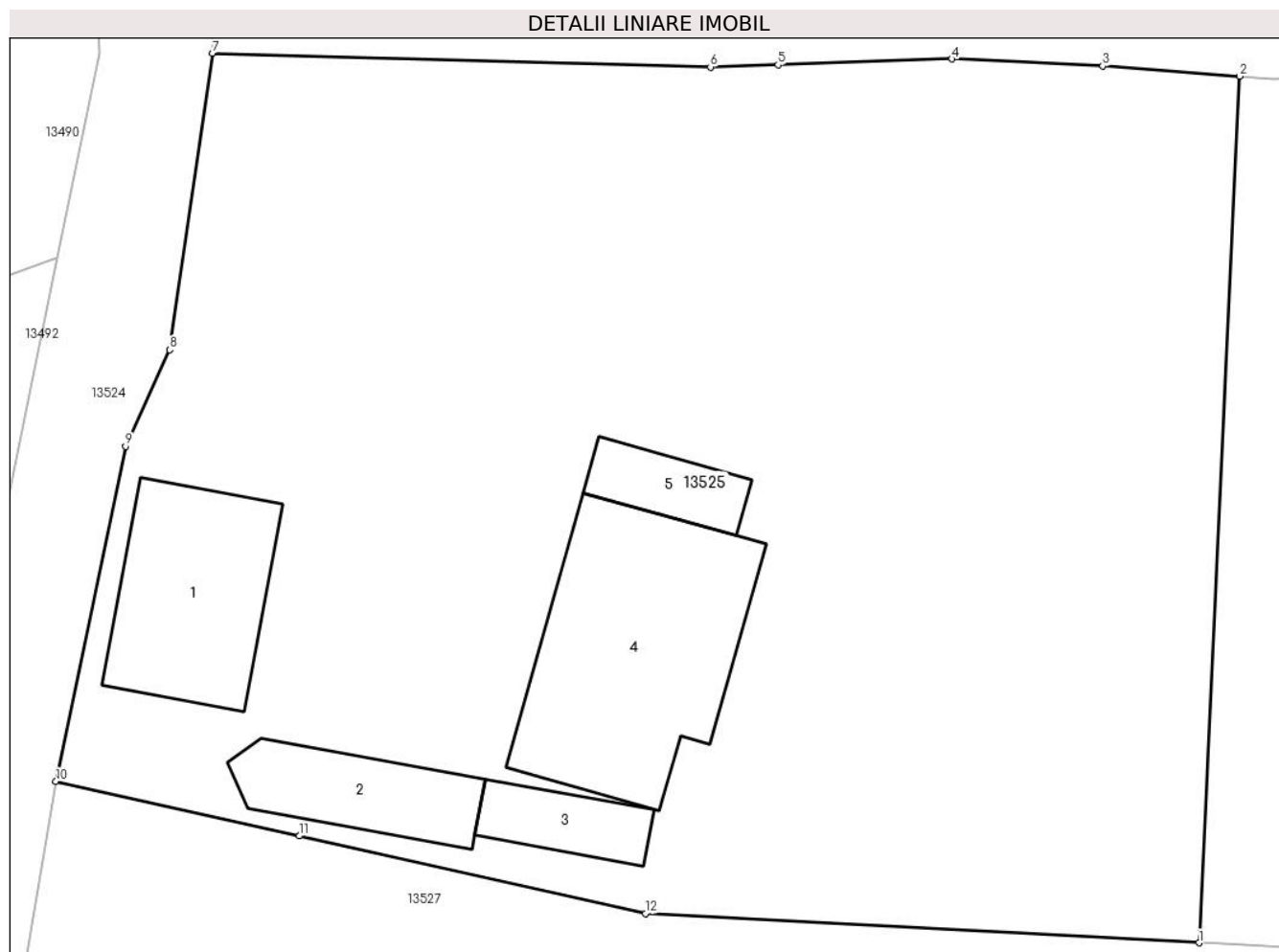
Inscrieri privind dezmembramintele dreptului de proprietate, drepturi reale de garanție și sarcini	Referințe
NU SUNT	

Anexa Nr. 1 La Partea I

Teren

Nr cadastral	Suprafața (mp)*	Observații / Referințe
	2.100	

* Suprafața este determinată în planul de proiecție Stereo 70.



Date referitoare la teren

Crt	Categorie folosință	Intra vilan	Suprafața (mp)	Tarla	Parcelă	Nr. topo	Observații / Referințe
1	curți constructii	DA	658	-	-	-	
2	arabil	DA	1.442	-	-	-	

Date referitoare la construcții

Crt	Număr	Destinație construcție	Supraf. (mp)	Situație juridică	Observații / Referințe
A1.1		construcții de locuințe	71	Cu acte	Nr. niveluri:1; S. construita la sol:71 mp; S. construita desfasurata:71 mp; LOCUINTA
A1.2		construcții anexa	40	Cu acte	Nr. niveluri:1; S. construita la sol:40 mp; S. construita desfasurata:40 mp; ANEXA
A1.3		construcții anexa	23	Cu acte	Nr. niveluri:1; S. construita la sol:23 mp; S. construita desfasurata:23 mp; ANEXA
A1.4		construcții anexa	121	Cu acte	Nr. niveluri:1; S. construita la sol:121 mp; S. construita desfasurata:121 mp; ANEXA
A1.5		construcții anexa	22	Cu acte	Nr. niveluri:1; S. construita la sol:22 mp; S. construita desfasurata:22 mp; ANEXA

Lungime Segmente

1) Valorile lungimilor segmentelor sunt obținute din proiecție în plan.

Punct început	X / Y	Punct sfârșit	X / Y	Lungime segment (** (m)
1	581.454,374 672.092,969	2	581.456,328 672.134,796	41.873
2	581.456,328 672.134,796	3	581.449,729 672.135,283	6.617
3	581.449,729 672.135,283	4	581.442,429 672.135,624	7.308
4	581.442,429 672.135,624	5	581.434,043 672.135,345	8.391
5	581.434,043 672.135,345	6	581.430,778 672.135,236	3.267
6	581.430,778 672.135,236	7	581.406,719 672.135,904	24.068
7	581.406,719 672.135,904	8	581.404,65 672.121,59	14.463
8	581.404,65 672.121,59	9	581.402,53 672.116,93	5.12
9	581.402,53 672.116,93	10	581.399,165 672.100,754	16.522
10	581.399,165 672.100,754	11	581.410,916 672.098,123	12.042
11	581.410,916 672.098,123	12	581.427,648 672.094,376	17.146
12	581.427,648 672.094,376	1	581.454,374 672.092,969	26.763

** Lungimile segmentelor sunt determinate în planul de proiecție Stereo 70 și sunt rotunjite la 1 milimetru.

*** Distanța dintre puncte este formată din segmente cumulate ce sunt mai mici decât valoarea 1 milimetru.

**DATE DESPRE IMOBILUL NR. 13526**

Oficiul de Cadastru și Publicitate Imobiliară SUCEAVA
Biroul de Cadastru și Publicitate Imobiliară Gura Humorului

A. Partea I. Descrierea imobilului

TEREN Intravilan

Adresa: Loc. Dragoiesti, Str Pinului, Jud. Suceava

Nr. Crt	Nr cadastral Nr. topografic	Suprafața* (mp)	Observații / Referințe
A1		606	Sector cadastral:16 Teren neimprejmit;

B. Partea II. Proprietari și acte

Inscrieri privitoare la dreptul de proprietate și alte drepturi reale		Referințe
13526 / 18/03/2022		
Act Normativ nr. 7, din 13/03/1996 emis de PARLAMENTUL ROMANIEI;		
B1	Intabulare, drept de PROPRIETATE, dobandit prin Lege, cota actuala 1/1, cota initiala 1/1 1) NEIDENTIFICAT NEIDENTIFICAT	A1
Act Administrativ nr. 2118, din 14/03/2022 emis de PRIMARIA COMUNEI DRAGOIESTI;		
B2	Se noteaza posesia factica in favoarea lui 1) BRADATAN DIONISIE	A1

C. Partea III. SARCINI .

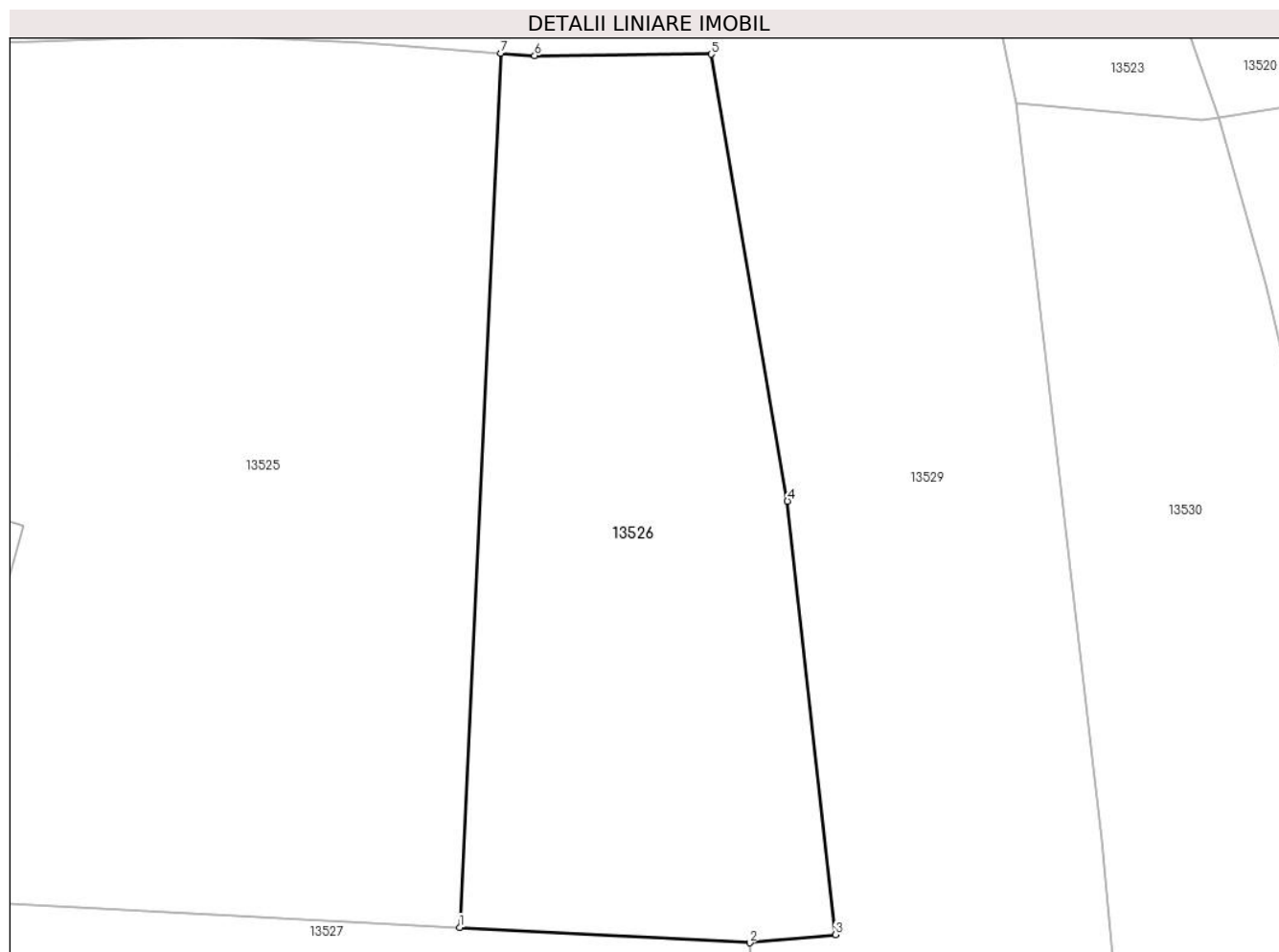
Inscrieri privind dezmembramintele dreptului de proprietate, drepturi reale de garanție și sarcini	Referințe
NU SUNT	

Anexa Nr. 1 La Partea I

Teren

Nr cadastral	Suprafața (mp)*	Observații / Referințe
	606	

* Suprafața este determinată în planul de proiecție Stereo 70.



Date referitoare la teren

Crt	Categorie folosință	Intravilan	Suprafața (mp)	Tarla	Parcelă	Nr. topo	Observații / Referințe
1	arabil	DA	606	-	-	-	

Lungime Segmente

1) Valorile lungimilor segmentelor sunt obținute din proiecție în plan.

Punct început	X / Y	Punct sfârșit	X / Y	Lungime segment (** (m)
1	581.454,374 672.092,969	2	581.468,252 672.092,238	13.897
2	581.468,252 672.092,238	3	581.472,367 672.092,628	4.133
3	581.472,367 672.092,628	4	581.470,063 672.113,37	20.87
4	581.470,063 672.113,37	5	581.466,416 672.134,754	21.693
5	581.466,416 672.134,754	6	581.457,961 672.134,675	8.455

Punct început	X / Y	Punct sfârșit	X / Y	Lungime segment (** (m)
6	581.457,961 672.134,675	7	581.456,328 672.134,796	1.637
7	581.456,328 672.134,796	1	581.454,374 672.092,969	41.873

** Lungimile segmentelor sunt determinate în planul de proiecție Stereo 70 și sunt rotunjite la 1 milimetru.

*** Distanța dintre puncte este formată din segmente cumulate ce sunt mai mici decât valoarea 1 milimetru.

**DATE DESPRE IMOBILUL NR. 13527**

Oficiul de Cadastru și Publicitate Imobiliară SUCEAVA
Biroul de Cadastru și Publicitate Imobiliară Gura Humorului

A. Partea I. Descrierea imobilului

TEREN Intravilan

Adresa: Loc. Dragoiesti, Str Pinului, Nr. 17, Jud. Suceava

Nr. Crt	Nr cadastral Nr. topografic	Suprafața* (mp)	Observații / Referințe
A1		2.178	Sector cadastral:16 Teren neimprejmut;

B. Partea II. Proprietari și acte

Inscrieri privitoare la dreptul de proprietate și alte drepturi reale		Referințe
13527 / 18/03/2022		
Act Normativ nr. 7, din 13/03/1996 emis de PARLAMENTUL ROMANIEI;		
B1	Intabulare, drept de PROPRIETATE, dobândit prin Lege, cota actuala 1/1, cota initiala 1/1 1) NEIDENTIFICAT NEIDENTIFICAT	A1
Act Administrativ nr. 2259, din 14/03/2022 emis de PRIMARIA COMUNEI DRAGOIESTI;		
B2	Se noteaza posesia factica in favoare lui 1) MOLDOVAN MIHAELA-GABRIELA	A1
Act Administrativ nr. 2526, din 31/03/2022 emis de PRIMARIA COMUNEI DRAGOIESTI;		
B3	Intabulare, drept de PROPRIETATE, dobândit prin Lege, cota actuala 1/1, cota initiala 1/1 1) MOLDOVAN MIHAELA-GABRIELA	A1.1, A1.2

C. Partea III. SARCINI .

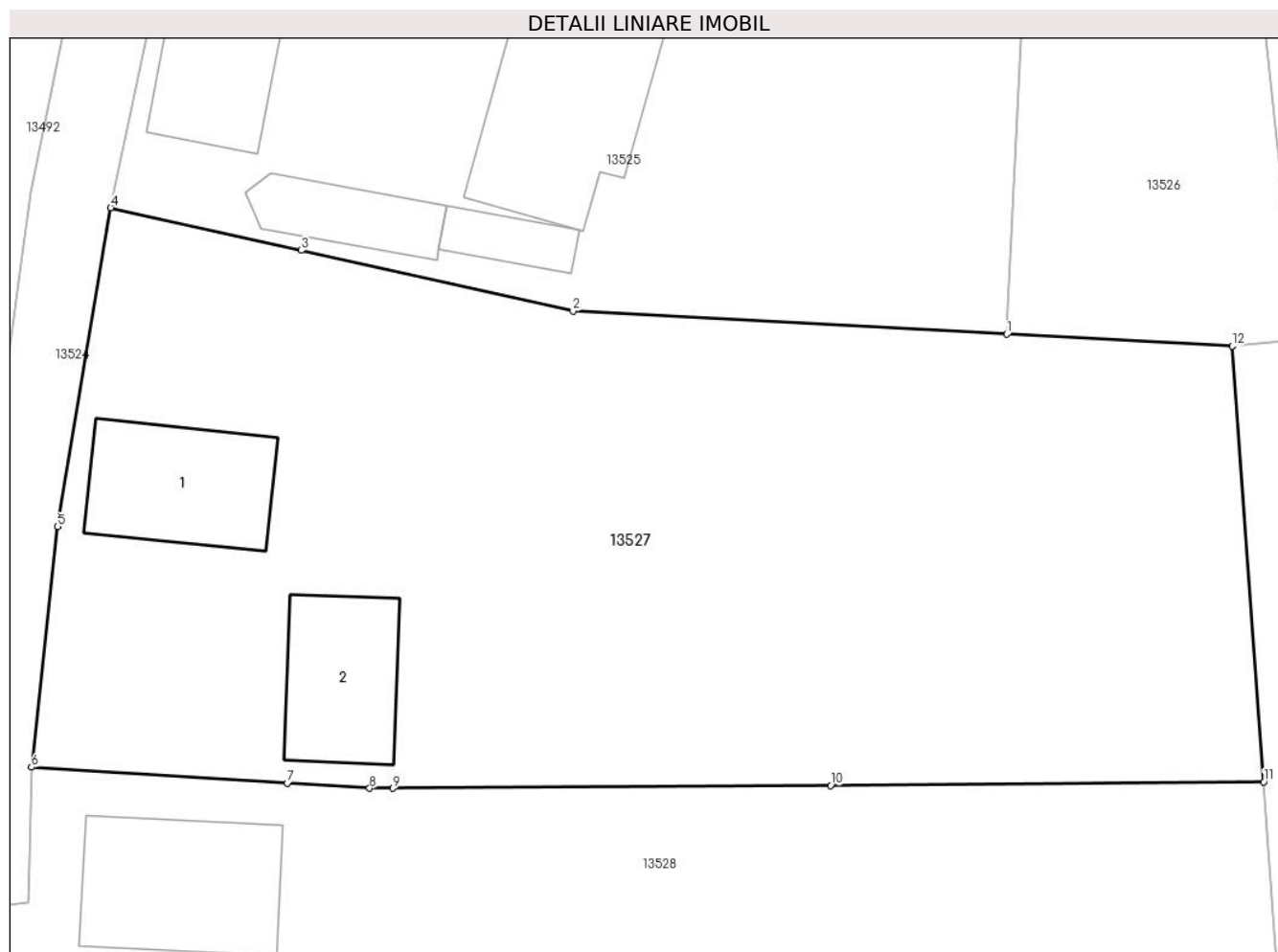
Inscrieri privind dezmembramintele dreptului de proprietate, drepturi reale de garanție și sarcini	Referințe
NU SUNT	

Anexa Nr. 1 La Partea I

Teren

Nr cadastral	Suprafața (mp)*	Observații / Referințe
	2.178	

* Suprafața este determinată în planul de proiecție Stereo 70.



Date referitoare la teren

Crt	Categorie folosință	Intravilan	Suprafața (mp)	Tarla	Parcelă	Nr. topo	Observații / Referințe
1	curți constructii	DA	534	-	-	-	
2	arabil	DA	1.644	-	-	-	

Date referitoare la construcții

Crt	Număr	Destinație construcție	Supraf. (mp)	Situație juridică	Observații / Referințe
A1.1		construcții de locuințe	80	Fara acte	Nr. niveluri:1; S. construita la sol:80 mp; S. construita desfasurata:80 mp; LOCUINTA
A1.2		construcții anexa	69	Fara acte	Nr. niveluri:1; S. construita la sol:69 mp; S. construita desfasurata:69 mp; ANEXA

Lungime Segmente

1) Valorile lungimilor segmentelor sunt obținute din proiecție în plan.

Punct început	X / Y	Punct sfârșit	X / Y	Lungime segment (** (m)
1	581.454,374 672.092,969	2	581.427,648 672.094,376	26.763
2	581.427,648 672.094,376	3	581.410,916 672.098,123	17.146

Punct început	X / Y	Punct sfârșit	X / Y	Lungime segment (** (m)
3	581.410,916 672.098,123	4	581.399,165 672.100,754	12.042
4	581.399,165 672.100,754	5	581.395,905 672.081,11	19.913
5	581.395,905 672.081,11	6	581.394,295 672.066,304	14.893
6	581.394,295 672.066,304	7	581.410,055 672.065,319	15.791
7	581.410,055 672.065,319	8	581.415,114 672.065,003	5.069
8	581.415,114 672.065,003	9	581.416,548 672.065,012	1.434
9	581.416,548 672.065,012	10	581.443,522 672.065,181	26.975
10	581.443,522 672.065,181	11	581.470,196 672.065,399	26.675
11	581.470,196 672.065,399	12	581.468,252 672.092,238	26.909
12	581.468,252 672.092,238	1	581.454,374 672.092,969	13.897

** Lungimile segmentelor sunt determinate în planul de proiecție Stereo 70 și sunt rotunjite la 1 milimetru.

*** Distanța dintre puncte este formată din segmente cumulate ce sunt mai mici decât valoarea 1 milimetru.

**DATE DESPRE IMOBILUL NR. 13528**

Oficiul de Cadastru și Publicitate Imobiliară SUCEAVA
Biroul de Cadastru și Publicitate Imobiliară Gura Humorului

A. Partea I. Descrierea imobilului

TEREN Intravilan

Adresa: Loc. Dragoiesti, Str Pinului, Nr. 19, Jud. Suceava

Nr. Crt	Nr cadastral Nr. topografic	Suprafața* (mp)	Observații / Referințe
A1		2.326	Sector cadastral:16 Teren neimprijmit;

Construcții

Crt	Nr cadastral Nr. topografic	Adresa	Observații / Referințe
A1.1		Loc. Dragoiesti, Str Pinului, Nr. 19, Jud. Suceava	Nr. niveluri:1; S. construita la sol:98 mp; S. construita desfasurata:98 mp; LOCUINTA
A1.2		Loc. Dragoiesti, Str Pinului, Nr. 19, Jud. Suceava	Nr. niveluri:1; S. construita la sol:92 mp; S. construita desfasurata:92 mp; ANEXA

B. Partea II. Proprietari și acte

Inscrieri privitoare la dreptul de proprietate și alte drepturi reale		Referințe
13528 / 18/03/2022		
Act Normativ nr. 7, din 13/03/1996 emis de PARLAMENTUL ROMANIEI;		
B1	Inscrierea provizorie, drept de PROPRIETATE, dobandit prin Lege, cota actuala 1/1, cota initiala 1/1 1) COMUNA DRAGOIESTI, CIF:4441190	A1

C. Partea III. SARCINI .

Inscrieri privind dezmembramintele dreptului de proprietate, drepturi reale de garanție și sarcini	Referințe
NU SUNT	

Anexa Nr. 1 La Partea I

Teren

Nr cadastral	Suprafața (mp)*	Observații / Referințe
	2.326	

* Suprafața este determinată în planul de proiecție Stereo 70.

DETALII LINIARE IMOBIL



Date referitoare la teren

Crt	Categorie folosință	Intravilan	Suprafața (mp)	Tarla	Parcelă	Nr. topo	Observații / Referințe
13528	arabil	DA	1.579	-	-	-	
13528	curți constructii	DA	747	-	-	-	

Date referitoare la construcții

Crt	Număr	Destinație construcție	Supraf. (mp)	Situație juridică	Observații / Referințe
A1.1		construcții de locuințe	98	Cu acte	Nr. niveluri:1; S. construita la sol:98 mp; S. construita desfasurata:98 mp; LOCUINTA
A1.2		construcții anexa	92	Cu acte	Nr. niveluri:1; S. construita la sol:92 mp; S. construita desfasurata:92 mp; ANEXA

Lungime Segmente

1) Valorile lungimilor segmentelor sunt obținute din proiecție în plan.

Punct început	X / Y	Punct sfârșit	X / Y	Lungime segment (** (m)
1	581.394,295 672.066,304	2	581.394,07 672.057,997	8.31

Punct început	X / Y	Punct sfârșit	X / Y	Lungime segment (** (m)
2	581.394,07 672.057,997	3	581.392,765 672.057,843	1.314
3	581.392,765 672.057,843	4	581.390,96 672.046,517	11.469
4	581.390,96 672.046,517	5	581.391,31 672.041,66	4.87
5	581.391,31 672.041,66	6	581.394,86 672.030,28	11.921
6	581.394,86 672.030,28	7	581.417,892 672.031,578	23.069
7	581.417,892 672.031,578	8	581.471,476 672.044,277	55.068
8	581.471,476 672.044,277	9	581.471,307 672.050,069	5.794
9	581.471,307 672.050,069	10	581.470,196 672.065,399	15.37
10	581.470,196 672.065,399	11	581.443,522 672.065,181	26.675
11	581.443,522 672.065,181	12	581.416,548 672.065,012	26.975
12	581.416,548 672.065,012	13	581.415,114 672.065,003	1.434
13	581.415,114 672.065,003	14	581.410,055 672.065,319	5.069
14	581.410,055 672.065,319	1	581.394,295 672.066,304	15.791

** Lungimile segmentelor sunt determinate în planul de proiecție Stereo 70 și sunt rotunjite la 1 milimetru.

*** Distanța dintre puncte este formată din segmente cumulate ce sunt mai mici decât valoarea 1 milimetru.

**DATE DESPRE IMOBILUL NR. 13529**

Oficiul de Cadastru și Publicitate Imobiliară SUCEAVA
Biroul de Cadastru și Publicitate Imobiliară Gura Humorului

A. Partea I. Descrierea imobilului

TEREN Intravilan

Adresa: Loc. Dragoiesti, Str Pinului, Nr. 13, Jud. Suceava

Nr. Crt	Nr cadastral Nr. topografic	Suprafața* (mp)	Observații / Referințe
A1	31078	2.300	Sector cadastral:16 Teren neimprijmit;

Construcții

Crt	Nr cadastral Nr. topografic	Adresa	Observații / Referințe
A1.1		Loc. Dragoiesti, Str Pinului, Nr. 13, Jud. Suceava	Nr. niveluri:1; S. construita la sol:63 mp; S. construita desfasurata:63 mp; LOCUINTA
A1.2		Loc. Dragoiesti, Str Pinului, Nr. 13, Jud. Suceava	Nr. niveluri:1; S. construita la sol:28 mp; S. construita desfasurata:28 mp; ANEXA
A1.3		Loc. Dragoiesti, Str Pinului, Nr. 13, Jud. Suceava	Nr. niveluri:1; S. construita la sol:78 mp; S. construita desfasurata:78 mp; ANEXA

B. Partea II. Proprietari și acte

Inscrieri privitoare la dreptul de proprietate și alte drepturi reale		Referințe
21192 / 06/12/2019		
Act Notarial nr. 2633, din 05/12/2019 emis de Dumitru Mihaela;		
B7	Intabulare, drept de PROPRIETATE, dobandit prin Conventie, cota actuala 1/1, cota initiala 1/1 1) SCUTARIU FELDIOARA	A1, A1.1, A1.2, A1.3

C. Partea III. SARCINI .

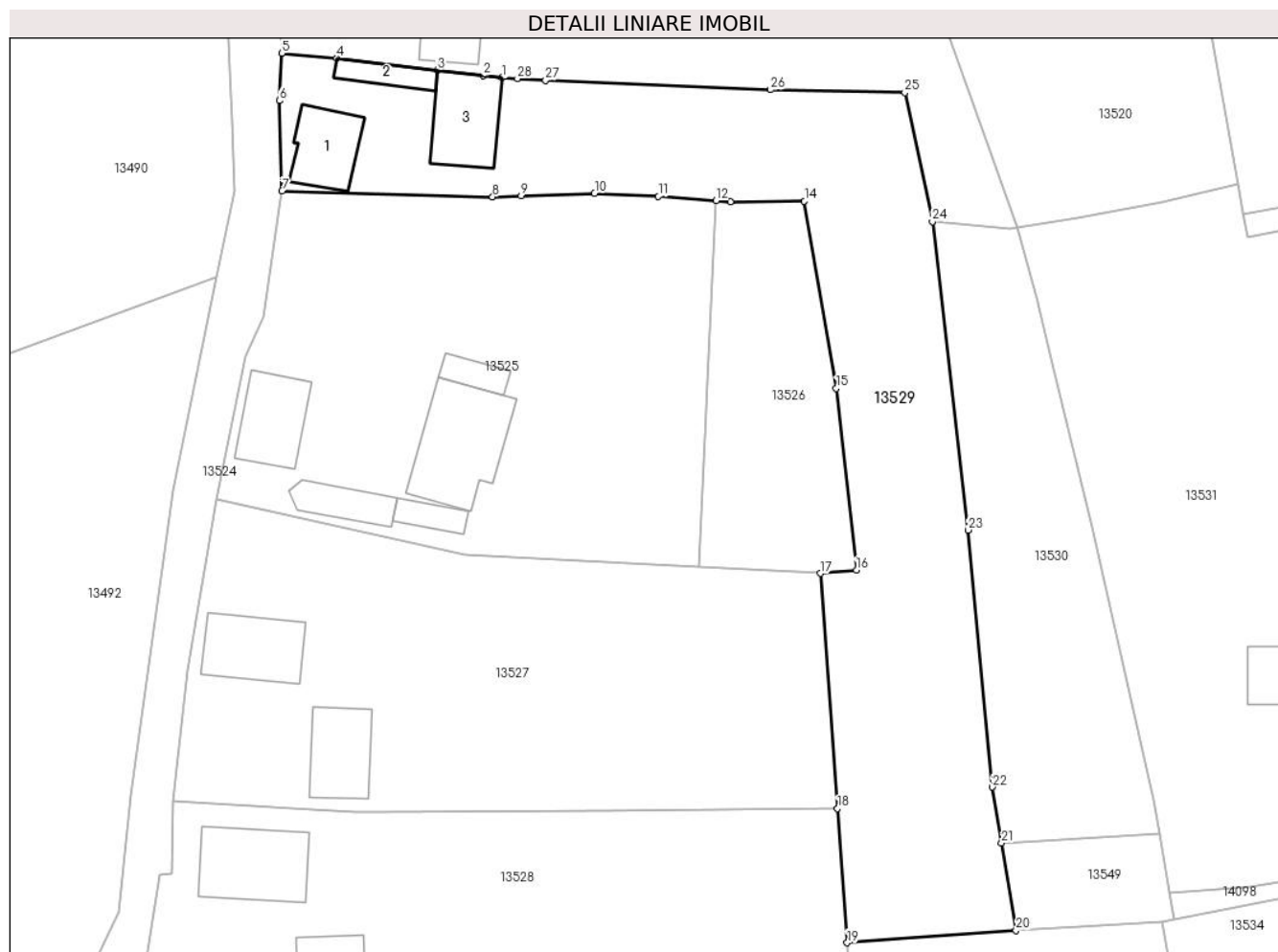
Inscrieri privind dezmembramintele dreptului de proprietate, drepturi reale de garanție și sarcini	Referințe
NU SUNT	

Anexa Nr. 1 La Partea I

Teren

Nr cadastral	Suprafața (mp)*	Observații / Referințe
31078	2.300	

* Suprafața este determinată în planul de proiecție Stereo 70.



Date referitoare la teren

Crt	Categorie folosință	Intravilan	Suprafața (mp)	Tarla	Parcelă	Nr. topo	Observații / Referințe
1	curți constructii	DA	400	-	-	-	
2	arabil	DA	1.900	-	-	-	

Date referitoare la construcții

Crt	Număr	Destinație construcție	Supraf. (mp)	Situație juridică	Observații / Referințe
A1.1		construcții de locuințe	63	Cu acte	Nr. niveluri:1; S. construita la sol:63 mp; S. construita desfasurata:63 mp; LOCUINTA
A1.2		construcții anexa	28	Cu acte	Nr. niveluri:1; S. construita la sol:28 mp; S. construita desfasurata:28 mp; ANEXA
A1.3		construcții anexa	78	Cu acte	Nr. niveluri:1; S. construita la sol:78 mp; S. construita desfasurata:78 mp; ANEXA

Lungime Segmente

1) Valorile lungimilor segmentelor sunt obținute din proiecție în plan.

Punct început	X / Y	Punct sfârșit	X / Y	Lungime segment (** (m))	Punct început	X / Y	Punct sfârșit	X / Y	Lungime segment (** (m))
1	581.431,886 672.148,831	2	581.429,722 672.149,088	2.179	2	581.429,722 672.149,088	3	581.424,476 672.149,712	5.283

Punct început	X / Y	Punct sfârșit	X / Y	Lungime segment (** (m)
3	581.424,476 672.149,712	4	581.412,988 672.151,079	11.569
5	581.406,696 672.151,634	6	581.406,41 672.146,218	5.424
7	581.406,719 672.135,904	8	581.430,778 672.135,236	24.068
9	581.434,043 672.135,345	10	581.442,429 672.135,624	8.391
11	581.449,729 672.135,283	12	581.456,328 672.134,796	6.617
13	581.457,961 672.134,675	14	581.466,416 672.134,754	8.455
15	581.470,063 672.113,37	16	581.472,367 672.092,628	20.87
17	581.468,252 672.092,238	18	581.470,196 672.065,399	26.909
19	581.471,307 672.050,069	20	581.490,594 672.051,467	19.338
21	581.488,946 672.061,461	22	581.487,895 672.067,839	6.464
23	581.485,105 672.097,184	24	581.481,037 672.132,415	35.465
25	581.477,885 672.147,13	26	581.462,559 672.147,457	15.329
27	581.436,855 672.148,553	28	581.433,641 672.148,733	3.219

Punct început	X / Y	Punct sfârșit	X / Y	Lungime segment (** (m)
4	581.412,988 672.151,079	5	581.406,696 672.151,634	6.316
6	581.406,41 672.146,218	7	581.406,719 672.135,904	10.319
8	581.430,778 672.135,236	9	581.434,043 672.135,345	3.267
10	581.442,429 672.135,624	11	581.449,729 672.135,283	7.308
12	581.456,328 672.134,796	13	581.457,961 672.134,675	1.637
14	581.466,416 672.134,754	15	581.470,063 672.113,37	21.693
16	581.472,367 672.092,628	17	581.468,252 672.092,238	4.133
18	581.470,196 672.065,399	19	581.471,307 672.050,069	15.37
20	581.490,594 672.051,467	21	581.488,946 672.061,461	10.129
22	581.487,895 672.067,839	23	581.485,105 672.097,184	29.477
24	581.481,037 672.132,415	25	581.477,885 672.147,13	15.049
26	581.462,559 672.147,457	27	581.436,855 672.148,553	25.727
28	581.433,641 672.148,733	1	581.431,886 672.148,831	1.758

** Lungimile segmentelor sunt determinate în planul de proiecție Stereo 70 și sunt rotunjite la 1 milimetru.

*** Distanța dintre puncte este formată din segmente cumulate ce sunt mai mici decât valoarea 1 milimetru.

**DATE DESPRE IMOBILUL NR. 13530**

Oficiul de Cadastru și Publicitate Imobiliară SUCEAVA
Biroul de Cadastru și Publicitate Imobiliară Gura Humorului

A. Partea I. Descrierea imobilului

TEREN Intravilan

Adresa: Loc. Dragoiesti, Str Dragoi-Viteazul, Jud. Suceava

Nr. Crt	Nr cadastral Nr. topografic	Suprafața* (mp)	Observații / Referințe
A1	31312	1.000	Sector cadastral:16 Teren neimprejmuit;

B. Partea II. Proprietari și acte

Inscrieri privitoare la dreptul de proprietate și alte drepturi reale		Referințe
13675 / 23/11/2017		
Act Notarial nr. 81, din 02/06/2016 emis de BIN Nechita Raluca;		
B2	Intabulare, drept de PROPRIETATE, dobandit prin Succesiune, cota actuala 1/4, cota initiala 1/4 1) VARVAROI ANA	A1
B3	Intabulare, drept de PROPRIETATE, dobandit prin Succesiune, cota actuala 1/4, cota initiala 1/4 1) DARABA SAFTA	A1
B4	Intabulare, drept de PROPRIETATE, dobandit prin Succesiune, cota actuala 1/4, cota initiala 1/4 1) OSTAFI VIORICA	A1
B5	Intabulare, drept de PROPRIETATE, dobandit prin Succesiune, cota actuala 1/4, cota initiala 1/4 1) VARVAROI DORU-LAURENȚIU	A1
10834 / 18/07/2019		
Hotarare Judecatoreasca nr. 408, din 08/04/2019 emis de JUDECATORIA GURA HUMORULUI;		
B5	In temeiul art 35 alin 5 din Legea 7/1996 a cadastrului si publicitatii imobiliare, cu modificarile si completarile ulterioare, se noteaza Sentinta Civila nr 408 din 08.04.2019 pronuntata de Judecatoria Gura Humorului in dosar nr 2339/237/2018 .	A1

C. Partea III. SARCINI .

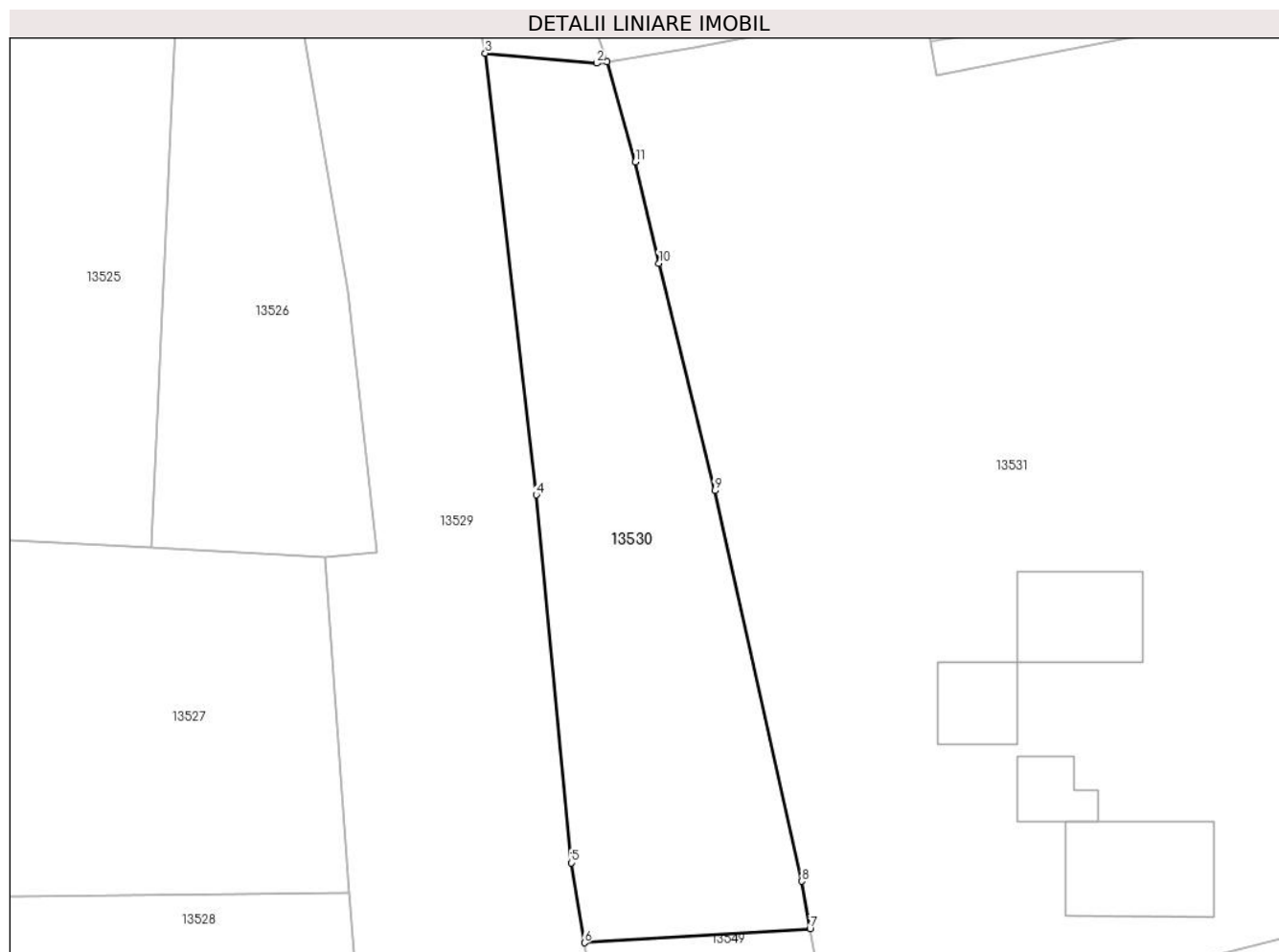
Inscrieri privind dezmembramintele dreptului de proprietate, drepturi reale de garanție și sarcini	Referințe
NU SUNT	

Anexa Nr. 1 La Partea I

Teren

Nr cadastral	Suprafața (mp)*	Observații / Referințe
31312	1.000	

* Suprafața este determinată în planul de proiecție Stereo 70.



Date referitoare la teren

Crt	Categorie folosință	Intra vilan	Suprafața (mp)	Tarla	Parcelă	Nr. topo	Observații / Referințe
1	arabil	DA	1.000	-	-	-	

Lungime Segmente

1) Valorile lungimilor segmentelor sunt obținute din proiecție în plan.

Punct început	X / Y	Punct sfârșit	X / Y	Lungime segment (** (m)
1	581.490,722 672.131,741	2	581.489,93 672.131,616	0.802
2	581.489,93 672.131,616	3	581.481,037 672.132,415	8.929
3	581.481,037 672.132,415	4	581.485,105 672.097,184	35.465
4	581.485,105 672.097,184	5	581.487,895 672.067,839	29.477
5	581.487,895 672.067,839	6	581.488,946 672.061,461	6.464

Punct început	X / Y	Punct sfârșit	X / Y	Lungime segment (** (m)
6	581.488,946 672.061,461	7	581.506,949 672.062,58	18.038
7	581.506,949 672.062,58	8	581.506,297 672.066,363	3.839
8	581.506,297 672.066,363	9	581.499,337 672.097,526	31.931
9	581.499,337 672.097,526	10	581.494,885 672.115,657	18.67
10	581.494,885 672.115,657	11	581.492,994 672.123,753	8.314
11	581.492,994 672.123,753	1	581.490,722 672.131,741	8.305

** Lungimile segmentelor sunt determinate în planul de proiecție Stereo 70 și sunt rotunjite la 1 milimetru.

*** Distanța dintre puncte este formată din segmente cumulate ce sunt mai mici decât valoarea 1 milimetru.



DATE DESPRE IMOBILUL NR. 13531

Oficiul de Cadastru și Publicitate Imobiliară SUCEAVA
Biroul de Cadastru și Publicitate Imobiliară Gura Humorului

A. Partea I. Descrierea imobilului

TEREN Intravilan

Adresa: Loc. Dragoiesti, Str Dragoi-Viteazul, Jud. Suceava

Nr. Crt	Nr cadastral Nr. topografic	Suprafața* (mp)	Observații / Referințe
A1	34369	Din acte: 3.800 Masurata: 4.080	Sector cadastral:16 Teren neimpregmuit;

Construcții

Crt	Nr cadastral Nr. topografic	Adresa	Observații / Referințe
A1.1		Loc. Dragoiesti, Str Dragoi-Viteazul, Jud. Suceava	Nr. niveluri:1; S. construita la sol:72 mp; S. construita desfasurata:72 mp; LOCUINTA
A1.2		Loc. Dragoiesti, Str Dragoi-Viteazul, Jud. Suceava	Nr. niveluri:1; S. construita la sol:42 mp; S. construita desfasurata:42 mp; ANEXA
A1.3		Loc. Dragoiesti, Str Dragoi-Viteazul, Jud. Suceava	Nr. niveluri:1; S. construita la sol:90 mp; S. construita desfasurata:90 mp; ANEXA
A1.4		Loc. Dragoiesti, Str Dragoi-Viteazul, Jud. Suceava	Nr. niveluri:1; S. construita la sol:28 mp; S. construita desfasurata:28 mp; ANEXA

B. Partea II. Proprietari și acte

Inscrieri privitoare la dreptul de proprietate și alte drepturi reale		Referințe
2516 / 08/02/2024		
Act Notarial nr. 118, din 14/03/1997 emis de BNP Ion Lostun;		
B1	Intabulare, drept de PROPRIETATE, dobandit prin Succesiune, cota actuala 8/32, cota initiala 8/32 1) BRADATAN ILEANA	A1
B2	Intabulare, drept de PROPRIETATE, dobandit prin Succesiune, cota actuala 3/32, cota initiala 3/32 1) BRADATAN DUMITRU	A1
B3	Intabulare, drept de PROPRIETATE, dobandit prin Succesiune, cota actuala 3/32, cota initiala 3/32 1) BRADATEANU SIMONA	A1
B4	Intabulare, drept de PROPRIETATE, dobandit prin Succesiune, cota actuala 3/32, cota initiala 3/32 1) BRADATAN GHEORGHE	A1
B5	Intabulare, drept de PROPRIETATE, dobandit prin Succesiune, cota actuala 3/32, cota initiala 3/32 1) BRADATAN CONSTANTIN	A1
B6	Intabulare, drept de PROPRIETATE, dobandit prin Succesiune, cota actuala 3/32, cota initiala 3/32 1) BOTEZAT DOINA	A1
B7	Intabulare, drept de PROPRIETATE, dobandit prin Succesiune, cota actuala 3/32, cota initiala 3/32 1) BRADATAN ILIE	A1
B8	Intabulare, drept de PROPRIETATE, dobandit prin Succesiune, cota actuala 3/32, cota initiala 3/32 1) COCAI MILIUTA	A1
B9	Intabulare, drept de PROPRIETATE, dobandit prin Succesiune, cota actuala 3/32, cota initiala 3/32 1) TOBOL VIORICA	A1
Act Administrativ nr. 668, din 02/02/1995 emis de Comisia Judeteana Suceava;		
B10	Intabulare, drept de PROPRIETATE, dobandit prin Constituire, cota actuala 1/2, cota initiala 1/2 1) BRADATAN ILEANA	A1.1, A1.2, A1.3, A1.4
Act Notarial nr. 118, din 14/03/1997 emis de BNP Ion Lostun;		
B11	Intabulare, drept de PROPRIETATE, dobandit prin Succesiune, cota actuala 3/64, cota initiala 3/64 1) BRADATAN DUMITRU	A1.1, A1.2, A1.3, A1.4
B12	Intabulare, drept de PROPRIETATE, dobandit prin Succesiune, cota actuala 3/64, cota initiala 3/64	A1.1, A1.2, A1.3, A1.4

Inscrieri privitoare la dreptul de proprietate și alte drepturi reale		Referințe
	1) BRADATEANU SIMONA	
B13	Intabulare, drept de PROPRIETATE, dobândit prin Succesiune, cota actuala 3/64, cota initiala 3/64	A1.1, A1.2, A1.3, A1.4
	1) BRADATAN GHEORGHE	
B14	Intabulare, drept de PROPRIETATE, dobândit prin Succesiune, cota actuala 8/64, cota initiala 8/64	A1.1, A1.2, A1.3, A1.4
	1) BRADATAN ILEANA	
B15	Intabulare, drept de PROPRIETATE, dobândit prin Succesiune, cota actuala 3/64, cota initiala 3/64	A1.1, A1.2, A1.3, A1.4
	1) BRADATAN CONSTANTIN	
B16	Intabulare, drept de PROPRIETATE, dobândit prin Succesiune, cota actuala 3/64, cota initiala 3/64	A1.1, A1.2, A1.3, A1.4
	1) BOTEZAT DOINA	
B17	Intabulare, drept de PROPRIETATE, dobândit prin Succesiune, cota actuala 3/64, cota initiala 3/64	A1.1, A1.2, A1.3, A1.4
	1) BRADATAN ILIE	
B18	Intabulare, drept de PROPRIETATE, dobândit prin Succesiune, cota actuala 3/64, cota initiala 3/64	A1.1, A1.2, A1.3, A1.4
	1) COCAI MILIUTA	
B19	Intabulare, drept de PROPRIETATE, dobândit prin Succesiune, cota actuala 3/64, cota initiala 3/64	A1.1, A1.2, A1.3, A1.4
	1) TOBOL VIORICA	

C. Partea III. SARCINI .

Inscrieri privind dezmembramintele dreptului de proprietate, drepturi reale de garanție și sarcini	Referințe
NU SUNT	

Anexa Nr. 1 La Partea I

Teren

Nr cadastral	Suprafața (mp)*	Observații / Referințe
34369	Din acte: 3.800 Masurata: 4.080	

* Suprafața este determinată în planul de proiecție Stereo 70.



Date referitoare la teren

Crt	Categorie folosință	Intra vilan	Suprafața (mp)	Tarla	Parcelă	Nr. topo	Observații / Referințe
1	curți constructii	DA	900	-	-	-	
2	arabil	DA	3.180	-	-	-	

Date referitoare la construcții

Crt	Număr	Destinație construcție	Supraf. (mp)	Situație juridică	Observații / Referințe
A1.1		construcții de locuințe	72	Cu acte	Nr. niveluri:1; S. construita la sol:72 mp; S. construita desfasurata:72 mp; LOCUINTA
A1.2		construcții anexa	42	Cu acte	Nr. niveluri:1; S. construita la sol:42 mp; S. construita desfasurata:42 mp; ANEXA
A1.3		construcții anexa	90	Cu acte	Nr. niveluri:1; S. construita la sol:90 mp; S. construita desfasurata:90 mp; ANEXA
A1.4		construcții anexa	28	Cu acte	Nr. niveluri:1; S. construita la sol:28 mp; S. construita desfasurata:28 mp; ANEXA

Lungime Segmente

1) Valorile lungimilor segmentelor sunt obținute din proiecție în plan.

Punct început	X / Y	Punct sfârșit	X / Y	Lungime segment (** (m)	Punct început	X / Y	Punct sfârșit	X / Y	Lungime segment (** (m)
---------------	-------	---------------	-------	-------------------------	---------------	-------	---------------	-------	-------------------------

Punct început	X / Y	Punct sfârșit	X / Y	Lungime segment (** (m)
1	581.552,564 672.124,044	2	581.551,714 672.135,979	11.965
3	581.543,094 672.135,793	4	581.517,016 672.130,675	26.575
5	581.515,962 672.136,709	6	581.507,227 672.134,646	8.975
7	581.497,688 672.132,843	8	581.490,722 672.131,741	7.053
9	581.492,994 672.123,753	10	581.494,885 672.115,657	8.314
11	581.499,337 672.097,526	12	581.506,297 672.066,363	31.931
13	581.506,949 672.062,58	14	581.508,123 672.055,759	6.921
15	581.517,289 672.056,413	16	581.534,64 672.059,322	17.593
17	581.552,58 672.063,891	18	581.555,314 672.065,98	3.441
19	581.555,3 672.071,059	20	581.555,247 672.072,13	1.072
21	581.555,089 672.075,317	22	581.554,33 672.094,438	19.136

Punct început	X / Y	Punct sfârșit	X / Y	Lungime segment (** (m)
2	581.551,714 672.135,979	3	581.543,094 672.135,793	8.622
4	581.517,016 672.130,675	5	581.515,962 672.136,709	6.125
6	581.507,227 672.134,646	7	581.497,688 672.132,843	9.708
8	581.490,722 672.131,741	9	581.492,994 672.123,753	8.305
10	581.494,885 672.115,657	11	581.499,337 672.097,526	18.67
12	581.506,297 672.066,363	13	581.506,949 672.062,58	3.839
14	581.508,123 672.055,759	15	581.517,289 672.056,413	9.189
16	581.534,64 672.059,322	17	581.552,58 672.063,891	18.513
18	581.555,314 672.065,98	19	581.555,3 672.071,059	5.079
20	581.555,247 672.072,13	21	581.555,089 672.075,317	3.191
22	581.554,33 672.094,438	1	581.552,564 672.124,044	29.659

** Lungimile segmentelor sunt determinate în planul de proiecție Stereo 70 și sunt rotunjite la 1 milimetru.

*** Distanța dintre puncte este formată din segmente cumulate ce sunt mai mici decât valoarea 1 milimetru.

**DATE DESPRE IMOBILUL NR. 13532**

Oficiul de Cadastru și Publicitate Imobiliară SUCEAVA
Biroul de Cadastru și Publicitate Imobiliară Gura Humorului

A. Partea I. Descrierea imobilului

TEREN Intravilan

Adresa: Loc. Dragoiesti, Str Dragoi-Viteazul, Nr. 164-166, Jud. Suceava

Nr. Crt	Nr cadastral Nr. topografic	Suprafața* (mp)	Observații / Referințe
A1	30492	2.599	Sector cadastral:16 Teren neimprijmit;

Construcții

Crt	Nr cadastral Nr. topografic	Adresa	Observații / Referințe
A1.1		Loc. Dragoiesti, Str Dragoi-Viteazul, Nr. 164-166, Jud. Suceava	Nr. niveluri:1; S. construita la sol:74 mp; S. construita desfasurata:74 mp; LOCUINTA
A1.2		Loc. Dragoiesti, Str Dragoi-Viteazul, Nr. 164-166, Jud. Suceava	Nr. niveluri:1; S. construita la sol:70 mp; S. construita desfasurata:70 mp; ANEXA
A1.3		Loc. Dragoiesti, Str Dragoi-Viteazul, Nr. 164-166, Jud. Suceava	Nr. niveluri:1; S. construita la sol:97 mp; S. construita desfasurata:97 mp; ANEXA

B. Partea II. Proprietari și acte

Inscrieri privitoare la dreptul de proprietate și alte drepturi reale		Referințe
5376 / 25/03/2019		
Hotarare Judecatoreasca nr. 122, din 05/02/2015 emis de JUDECATORIA GURA HUMORULUI;		
B1	Intabulare, drept de PROPRIETATEpartaj judiciar, dobandit prin Hotarare Judecatoreasca, cota actuala 1/1, cota initiala 1/1 1) POPESCU VERONICA	A1
314 / 29/05/1997		
Act Administrativ nr. 1544, din 15/11/1995 emis de Comisia Jud.Suceava (Certificat de mostenitor nr. 1393/1986 emis de Notariatul de Stat Judetean Suceava);		
B2	Intabulare, drept de PROPRIETATEpartaj judiciar, dobandit prin Succesiune, cota actuala 3/8, cota initiala 3/8 1) POPESCU VERONICA	A1.1, A1.2, A1.3
8901 / 04/08/2020		
Act Notarial nr. 102, din 03/08/2020 emis de Dumitru Mihaela (Certificat de mostenitor nr.1393/1986 emis de Notariatul de Stat Judetean Suceava);		
B3	Intabulare, drept de PROPRIETATE, dobandit prin Succesiune, cota actuala 5/8, cota initiala 5/8 1) POPESCU VERONICA	A1.1, A1.2, A1.3

C. Partea III. SARCINI .

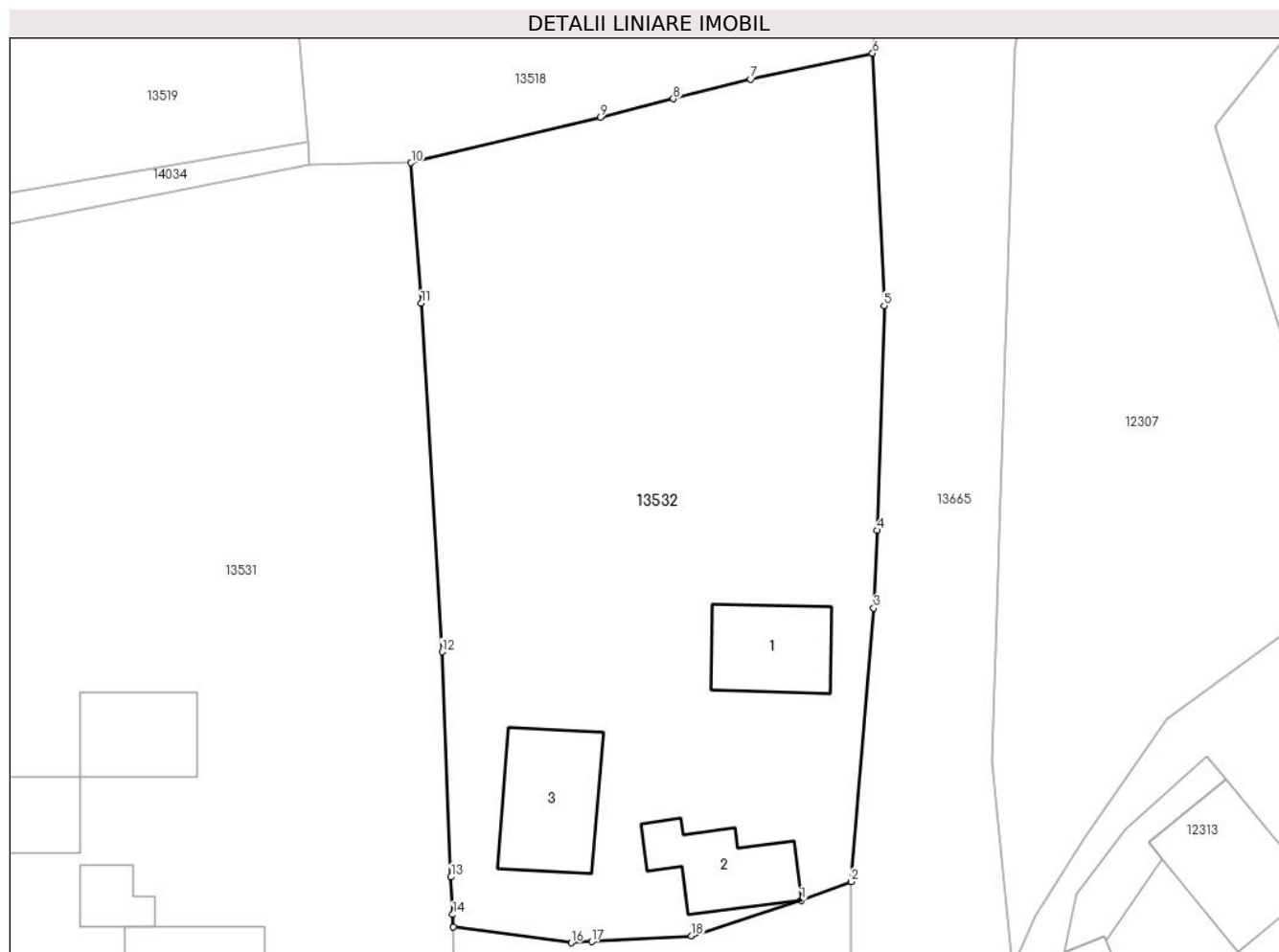
Inscrieri privind dezmembramintele dreptului de proprietate, drepturi reale de garanție și sarcini	Referințe
NU SUNT	

Anexa Nr. 1 La Partea I

Teren

Nr cadastral	Suprafața (mp)*	Observații / Referințe
30492	2.599	

* Suprafața este determinată în planul de proiecție Stereo 70.



Date referitoare la teren

Crt	Categorie folosință	Intravilan	Suprafața (mp)	Tarla	Parcelă	Nr. topo	Observații / Referințe
1	curți constructii	DA	599	-	-	-	
2	arabil	DA	2.000	-	-	-	

Date referitoare la construcții

Crt	Număr	Destinație construcție	Supraf. (mp)	Situație juridică	Observații / Referințe
A1.1		construcții de locuințe	74	Cu acte	Nr. niveluri:1; S. construita la sol:74 mp; S. construita desfasurata:74 mp; LOCUINTA
A1.2		construcții anexa	70	Cu acte	Nr. niveluri:1; S. construita la sol:70 mp; S. construita desfasurata:70 mp; ANEXA
A1.3		construcții anexa	97	Cu acte	Nr. niveluri:1; S. construita la sol:97 mp; S. construita desfasurata:97 mp; ANEXA

Lungime Segmente

1) Valorile lungimilor segmentelor sunt obținute din proiecție în plan.

Punct început	X / Y	Punct sfârșit	X / Y	Lungime segment (** (m))
1	581.584,862 672.073,336	2	581.589,11 672.074,923	4.535

Punct început	X / Y	Punct sfârșit	X / Y	Lungime segment (** (m)
2	581.589,11 672.074,923	3	581.591,026 672.098,16	23.316
3	581.591,026 672.098,16	4	581.591,322 672.104,771	6.618
4	581.591,322 672.104,771	5	581.591,908 672.123,841	19.079
5	581.591,908 672.123,841	6	581.590,932 672.145,294	21.475
6	581.590,932 672.145,294	7	581.580,566 672.143,081	10.6
7	581.580,566 672.143,081	8	581.573,999 672.141,423	6.773
8	581.573,999 672.141,423	9	581.567,789 672.139,855	6.405
9	581.567,789 672.139,855	10	581.551,714 672.135,979	16.536
10	581.551,714 672.135,979	11	581.552,564 672.124,044	11.965
11	581.552,564 672.124,044	12	581.554,33 672.094,438	29.659
12	581.554,33 672.094,438	13	581.555,089 672.075,317	19.136
13	581.555,089 672.075,317	14	581.555,247 672.072,13	3.191
14	581.555,247 672.072,13	15	581.555,3 672.071,059	1.072
15	581.555,3 672.071,059	16	581.565,313 672.069,732	10.101
16	581.565,313 672.069,732	17	581.567,054 672.069,833	1.744
17	581.567,054 672.069,833	18	581.575,55 672.070,324	8.51
18	581.575,55 672.070,324	1	581.584,862 672.073,336	9.787

** Lungimile segmentelor sunt determinate în planul de proiecție Stereo 70 și sunt rotunjite la 1 milimetru.

*** Distanța dintre puncte este formată din segmente cumulate ce sunt mai mici decât valoarea 1 milimetru.

**DATE DESPRE IMOBILUL NR. 13533**

Oficiul de Cadastru și Publicitate Imobiliară SUCEAVA
Biroul de Cadastru și Publicitate Imobiliară Gura Humorului

A. Partea I. Descrierea imobilului

TEREN Intravilan

Adresa: Loc. Dragoiesti, Str Dragoi-Viteazul, Jud. Suceava

Nr. Crt	Nr cadastral Nr. topografic	Suprafața* (mp)	Observații / Referințe
A1	32735	196	Sector cadastral:16 Teren neimprejmuit;

B. Partea II. Proprietari și acte

Inscrieri privitoare la dreptul de proprietate și alte drepturi reale		Referințe
13533 / 18/03/2022		
Act Normativ nr. 1357, din 27/12/2001 emis de GUVERNUL ROMANIEI (act administrativ nr anexa nr. 36 din 26.11.2020, emis de Primaria Dragoiesti);		
B1	Intabulare, drept de PROPRIETATE, dobandit prin Lege, cota actuala 1/1, cota initiala 1/1 1) COMUNA DRAGOIESTI, CIF:4441190	A1

C. Partea III. SARCINI .

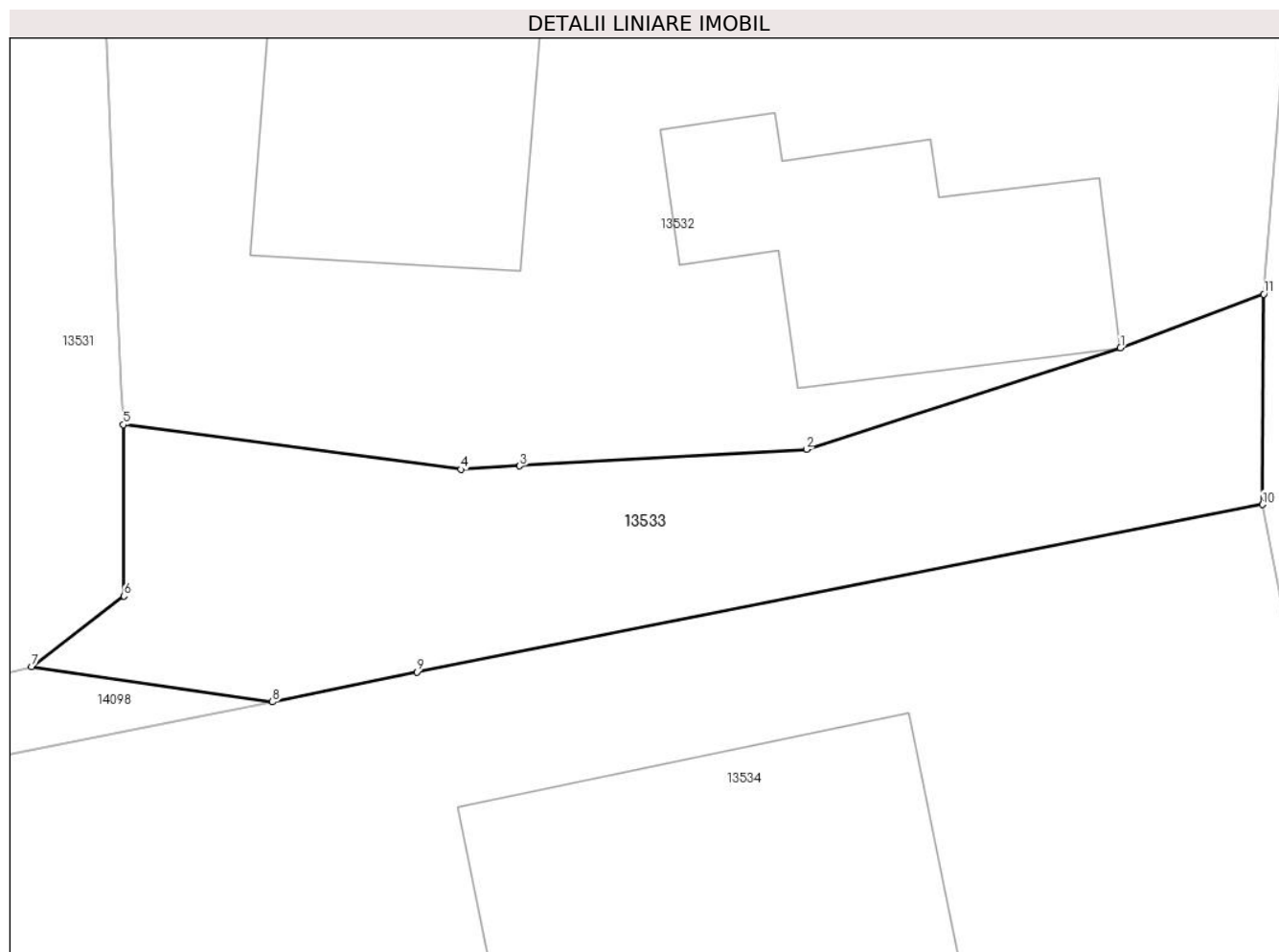
Inscrieri privind dezmembramintele dreptului de proprietate, drepturi reale de garanție și sarcini	Referințe
NU SUNT	

Anexa Nr. 1 La Partea I

Teren

Nr cadastral	Suprafața (mp)*	Observații / Referințe
32735	196	

* Suprafața este determinată în planul de proiecție Stereo 70.



Date referitoare la teren

Crt	Categorie folosință	Intravilan	Suprafața (mp)	Tarla	Parcelă	Nr. topo	Observații / Referințe
1	drum	DA	196	-	-	-	

Lungime Segmente

1) Valorile lungimilor segmentelor sunt obținute din proiecție în plan.

Punct început	X / Y	Punct sfârșit	X / Y	Lungime segment (** (m)
1	581.584,862 672.073,336	2	581.575,55 672.070,324	9.787
2	581.575,55 672.070,324	3	581.567,054 672.069,833	8.51
3	581.567,054 672.069,833	4	581.565,313 672.069,732	1.744
4	581.565,313 672.069,732	5	581.555,3 672.071,059	10.101
5	581.555,3 672.071,059	6	581.555,314 672.065,98	5.079

Punct început	X / Y	Punct sfârșit	X / Y	Lungime segment (** (m)
6	581.555,314 672.065,98	7	581.552,58 672.063,891	3.441
7	581.552,58 672.063,891	8	581.559,719 672.062,845	7.215
8	581.559,719 672.062,845	9	581.564,0 672.063,728	4.371
9	581.564,0 672.063,728	10	581.589,071 672.068,688	25.557
10	581.589,071 672.068,688	11	581.589,11 672.074,923	6.235
11	581.589,11 672.074,923	1	581.584,862 672.073,336	4.535

** Lungimile segmentelor sunt determinate în planul de proiecție Stereo 70 și sunt rotunjite la 1 milimetru.

*** Distanța dintre puncte este formată din segmente cumulate ce sunt mai mici decât valoarea 1 milimetru.

**DATE DESPRE IMOBILUL NR. 13534**

Oficiul de Cadastru și Publicitate Imobiliară SUCEAVA
Biroul de Cadastru și Publicitate Imobiliară Gura Humorului

A. Partea I. Descrierea imobilului

TEREN Intravilan

Adresa: Loc. Dragoiesti, Str Dragoi-Viteazul, Nr. 168, Jud. Suceava

Nr. Crt	Nr cadastral Nr. topografic	Suprafața* (mp)	Observații / Referințe
A1	30975	2.106	Sector cadastral:16 Teren neimprejmut;

Construcții

Crt	Nr cadastral Nr. topografic	Adresa	Observații / Referințe
A1.1		Loc. Dragoiesti, Str Dragoi-Viteazul, Nr. 168, Jud. Suceava	Nr. niveluri:1; S. construita la sol:269 mp; S. construita desfasurata:269 mp; MAGAZIN

B. Partea II. Proprietari și acte

Inscrieri privitoare la dreptul de proprietate și alte drepturi reale		Referințe
3235 / 28/02/2020		
Act Notarial nr. 669, din 27/02/2020 emis de Pelepco Lacramioara Gabriela;		
B1	Intabulare, drept de PROPRIETATE, dobandit prin Conventie, cota actuala 1/1, cota initiala 1/1 1) SOIMARU FLORIN-ADIN	A1, A1.1

C. Partea III. SARCINI

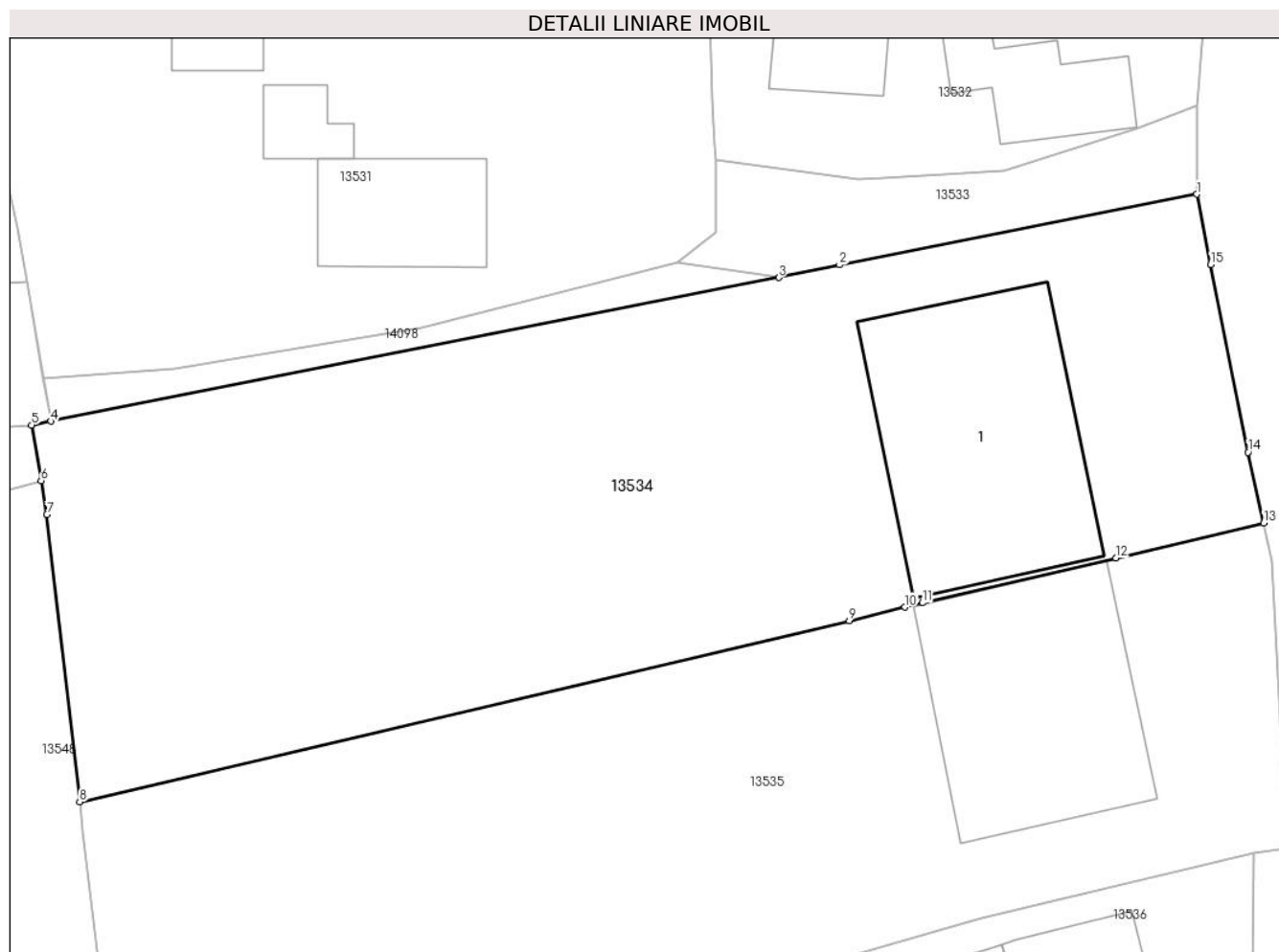
Inscrieri privind dezmembramintele dreptului de proprietate, drepturi reale de garanție și sarcini		Referințe
3235 / 28/02/2020		
Act Notarial nr. 669, din 27/02/2020 emis de Pelepco Lacramioara Gabriela;		
C1	Intabulare, drept de IPOTECA LEGALA, Valoare:540000 LEI, dobandit prin Conventie, cota actuala 1/1, cota initiala 1/1 1) SOIMARU DIANA-ANDRA	A1, A1.1
Act Notarial nr. 679, din 27/02/2020 emis de Pelepco Lacramioara Gabriela;		
C2	Intabulare, drept de IPOTECA, Valoare:100000 LEI, dobandit prin Conventie, cota actuala 1/1, cota initiala 1/1 1) POGOREVICI CORNELIA-MARIA	A1, A1.1

Anexa Nr. 1 La Partea I

Teren

Nr cadastral	Suprafața (mp)*	Observații / Referințe
30975	2.106	

* Suprafața este determinată în planul de proiecție Stereo 70.



Date referitoare la teren

Crt	Categorie folosință	Intravilan	Suprafața (mp)	Tarla	Parcelă	Nr. topo	Observații / Referințe
1	curti constructii	DA	718	-	-	-	
2	arabil	DA	1.388	-	-	-	

Date referitoare la construcții

Crt	Număr	Destinație construcție	Supraf. (mp)	Situație juridică	Observații / Referințe
A1.1		construcții industriale și edilitare	269	Cu acte	Nr. niveluri:1; S. construita la sol:269 mp; S. construita desfasurata:269 mp; MAGAZIN

Lungime Segmente

1) Valorile lungimilor segmentelor sunt obținute din proiecție în plan.

Punct început	X / Y	Punct sfârșit	X / Y	Lungime segment (** (m)
1	581.589,071 672.068,688	2	581.564,0 672.063,728	25.557
2	581.564,0 672.063,728	3	581.559,719 672.062,845	4.371

Punct început	X / Y	Punct sfârșit	X / Y	Lungime segment (** (m)
3	581.559,719 672.062,845	4	581.508,638 672.052,769	52.065
4	581.508,638 672.052,769	5	581.507,298 672.052,505	1.366
5	581.507,298 672.052,505	6	581.507,962 672.048,596	3.965
6	581.507,962 672.048,596	7	581.508,366 672.046,219	2.411
7	581.508,366 672.046,219	8	581.510,674 672.026,08	20.271
8	581.510,674 672.026,08	9	581.564,683 672.038,784	55.483
9	581.564,683 672.038,784	10	581.568,57 672.039,722	3.999
10	581.568,57 672.039,722	11	581.569,82 672.040,024	1.286
11	581.569,82 672.040,024	12	581.583,379 672.043,18	13.921
12	581.583,379 672.043,18	13	581.593,764 672.045,623	10.668
13	581.593,764 672.045,623	14	581.592,673 672.050,589	5.084
14	581.592,673 672.050,589	15	581.590,03 672.063,761	13.435
15	581.590,03 672.063,761	1	581.589,071 672.068,688	5.019

** Lungimile segmentelor sunt determinate în planul de proiecție Stereo 70 și sunt rotunjite la 1 milimetru.

*** Distanța dintre puncte este formată din segmente cumulate ce sunt mai mici decât valoarea 1 milimetru.

**DATE DESPRE IMOBILUL NR. 13535**

Oficiul de Cadastru și Publicitate Imobiliară SUCEAVA
Biroul de Cadastru și Publicitate Imobiliară Gura Humorului

A. Partea I. Descrierea imobilului

TEREN Intravilan

Adresa: Loc. Dragoiesti, Str Dragoi-Viteazul, Jud. Suceava

Nr. Crt	Nr cadastral Nr. topografic	Suprafața* (mp)	Observații / Referințe
A1	30974	1.994	Sector cadastral:16 Teren neimprijmit;

Construcții

Crt	Nr cadastral Nr. topografic	Adresa	Observații / Referințe
A1.1		Loc. Dragoiesti, Str Dragoi-Viteazul, Jud. Suceava	Nr. niveluri:1; S. construita la sol:238 mp; S. construita desfasurata:238 mp; DEPOZIT MATERIALE CONSTRUCTII

B. Partea II. Proprietari și acte

Inscrieri privitoare la dreptul de proprietate și alte drepturi reale		Referințe
12634 / 18/11/2015		
Act Notarial nr. 2767, din 18/11/2015 emis de BIN Atanasoaei Petru;		
B3	Intabulare, drept de PROPRIETATE, dobandit prin Conventie, cota actuala 1/1, cota initiala 1/1 1) SC ANILA SRL, CIF:24749480, Ilisesti, nr 757, camera 2, J33/1751/2008	A1
1848 / 12/02/2018		
Act Administrativ nr. 435, din 06/02/2018 emis de PRIMARIA COMUNEI DRAGOIESTI (act notarial nr 2767 din 18.11.2015, emis de BIN PETRU ATANASOAEI;act administrativ nr 3 din 12.10.2015, emis de PRIMARIA COMUNEI DRAGOIESTI);		
B4	Intabulare, drept de PROPRIETATE, dobandit prin Construire, cota actuala 1/1, cota initiala 1/1 1) SC ANILA SRL, CIF:24749480, Ilisesti, nr 757, camera 2, J33/1751/2008	A1.1

C. Partea III. SARCINI .

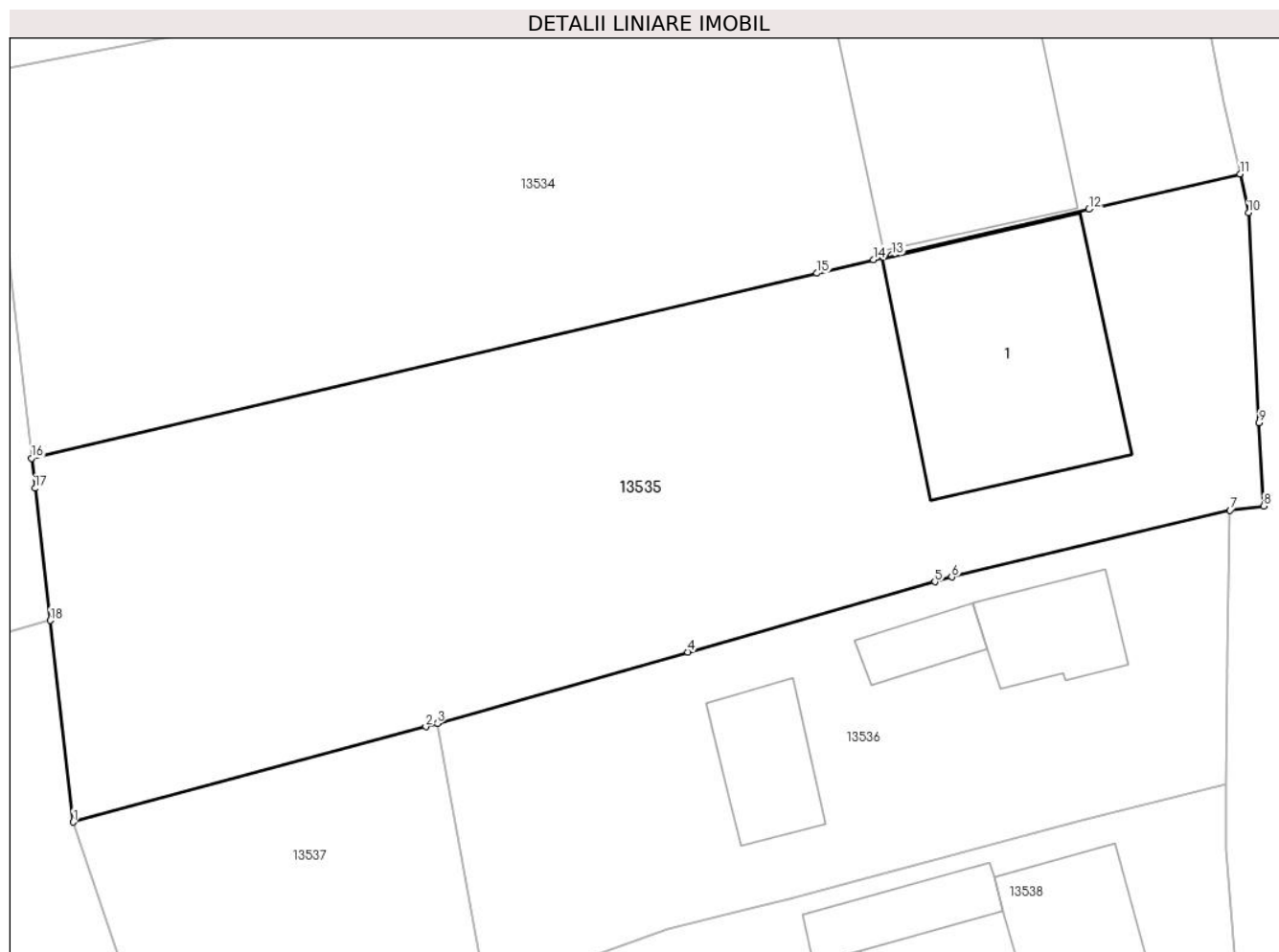
Inscrieri privind dezmembramintele dreptului de proprietate, drepturi reale de garanție și sarcini	Referințe
NU SUNT	

Anexa Nr. 1 La Partea I

Teren

Nr cadastral	Suprafața (mp)*	Observații / Referințe
30974	1.994	

* Suprafața este determinată în planul de proiecție Stereo 70.



Date referitoare la teren

Crt	Categorie folosință	Intra vilan	Suprafața (mp)	Tarla	Parcelă	Nr. topo	Observații / Referințe
1	curti constructii	DA	557	-	-	-	
2	arabil	DA	1.437	-	-	-	

Date referitoare la construcții

Crt	Număr	Destinație construcție	Supraf. (mp)	Situație juridică	Observații / Referințe
A1.1		construcții industriale și edilitare	238	Cu acte	Nr. niveluri:1; S. construita la sol:238 mp; S. construita desfasurata:238 mp; DEPOZIT MATERIALE CONSTRUCTII

Lungime Segmente

1) Valorile lungimilor segmentelor sunt obținute din proiecție în plan.

Punct început	X / Y	Punct sfârșit	X / Y	Lungime segment (** (m)
1	581.513,54 672.001,069	2	581.537,79 672.007,634	25.123
2	581.537,79 672.007,634	3	581.538,573 672.007,857	0.814

Punct început	X / Y	Punct sfârşit	X / Y	Lungime segment (** (m)
3	581.538,573 672.007,857	4	581.555,797 672.012,753	17.906
4	581.555,797 672.012,753	5	581.572,784 672.017,582	17.66
5	581.572,784 672.017,582	6	581.573,953 672.017,914	1.215
6	581.573,953 672.017,914	7	581.593,099 672.022,509	19.69
7	581.593,099 672.022,509	8	581.595,402 672.022,789	2.32
8	581.595,402 672.022,789	9	581.595,089 672.028,516	5.736
9	581.595,089 672.028,516	10	581.594,352 672.042,946	14.449
10	581.594,352 672.042,946	11	581.593,764 672.045,623	2.741
11	581.593,764 672.045,623	12	581.583,379 672.043,18	10.668
12	581.583,379 672.043,18	13	581.569,82 672.040,024	13.921
13	581.569,82 672.040,024	14	581.568,57 672.039,722	1.286
14	581.568,57 672.039,722	15	581.564,683 672.038,784	3.999
15	581.564,683 672.038,784	16	581.510,674 672.026,08	55.483
16	581.510,674 672.026,08	17	581.510,911 672.024,011	2.083
17	581.510,911 672.024,011	18	581.511,952 672.014,929	9.141
18	581.511,952 672.014,929	1	581.513,54 672.001,069	13.951

** Lungimile segmentelor sunt determinate în planul de proiecţie Stereo 70 şi sunt rotunjite la 1 milimetru.

*** Distanţa dintre puncte este formată din segmente cumulate ce sunt mai mici decât valoarea 1 milimetru.

**DATE DESPRE IMOBILUL NR. 13536**

Oficiul de Cadastru și Publicitate Imobiliară SUCEAVA
Biroul de Cadastru și Publicitate Imobiliară Gura Humorului

A. Partea I. Descrierea imobilului

TEREN Intravilan

Adresa: Loc. Dragoiesti, Str Dragoi-Viteazul, Nr. 170, Jud. Suceava

Nr. Crt	Nr cadastral Nr. topografic	Suprafața* (mp)	Observații / Referințe
A1	30243	1.000	Sector cadastral:16 Teren neimprijmit;

Construcții

Crt	Nr cadastral Nr. topografic	Adresa	Observații / Referințe
A1.1		Loc. Dragoiesti, Str Dragoi-Viteazul, Nr. 170, Jud. Suceava	Nr. niveluri:1; S. construita la sol:60 mp; S. construita desfasurata:60 mp; LOCUINTA
A1.2		Loc. Dragoiesti, Str Dragoi-Viteazul, Nr. 170, Jud. Suceava	Nr. niveluri:1; S. construita la sol:28 mp; S. construita desfasurata:28 mp; ANEXA
A1.3		Loc. Dragoiesti, Str Dragoi-Viteazul, Nr. 170, Jud. Suceava	Nr. niveluri:1; S. construita la sol:62 mp; S. construita desfasurata:62 mp; ANEXA

B. Partea II. Proprietari și acte

Inscrieri privitoare la dreptul de proprietate și alte drepturi reale		Referințe
8522 / 01/08/2011		
Act Notarial nr. 1847, din 01/08/2011 emis de Biroul Notarului Public LACRAMIOARA GABRIELA PELEPCO (, act administrativ nr CD 5 , din 25.02.2020 , emis de Primaria com. Dragoiesti , Certificat de deces ; act administrativ nr CD 1367 din 20.08.2022, emis de Primaria mun. Suceava);		
B1	Intabulare, drept de PROPRIETATE, dobandit prin Conventie, cota actuala 1/2, cota initiala 1/2 1) POPESCU IFTIMIE 2) POPESCU LUCIA	A1
B2	Intabulare, drept de PROPRIETATE, dobandit prin Conventie, cota actuala 1/2, cota initiala 1/2 1) CUCU ZENOVIA OANA AURA 2) CUCU ADRIAN DANIEL	A1
13536 / 18/03/2022		
Act Administrativ nr. 2526, din 31/03/2022 emis de PRIMARIA COMUNEI DRAGOIESTI;		
B3	Intabulare, drept de PROPRIETATE, dobandit prin Lege, cota actuala 1/1, cota initiala 1/1 1) POPESCU IFTIMIE 2) POPESCU LUCIA 3) CUCU ZENOVIA OANA AURA 4) CUCU ADRIAN DANIEL	A1.1, A1.2, A1.3

C. Partea III. SARCINI .

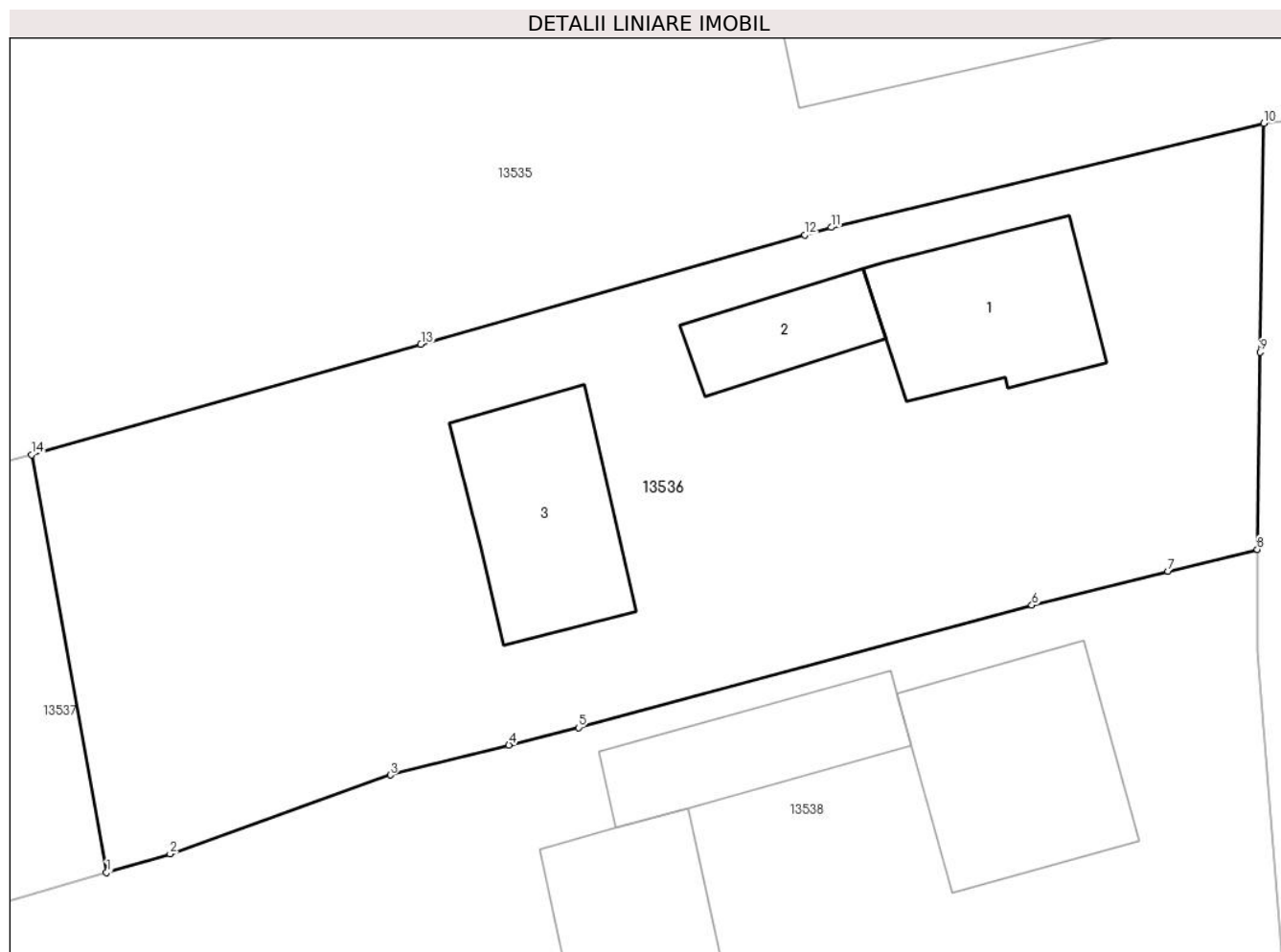
Inscrieri privind dezmembramintele dreptului de proprietate, drepturi reale de garanție și sarcini	Referințe
NU SUNT	

Anexa Nr. 1 La Partea I

Teren

Nr cadastral	Suprafața (mp)*	Observații / Referințe
30243	1.000	

* Suprafața este determinată în planul de proiecție Stereo 70.



Date referitoare la teren

Crt	Categorie folosință	Intra vilan	Suprafața (mp)	Tarla	Parcelă	Nr. topo	Observații / Referințe
1	curți constructii	DA	1.000	-	-	-	

Date referitoare la construcții

Crt	Număr	Destinație construcție	Supraf. (mp)	Situație juridică	Observații / Referințe
A1.1		construcții de locuințe	60	Cu acte	Nr. niveluri:1; S. construita la sol:60 mp; S. construita desfasurata:60 mp; LOCUINTA
A1.2		construcții anexa	28	Cu acte	Nr. niveluri:1; S. construita la sol:28 mp; S. construita desfasurata:28 mp; ANEXA
A1.3		construcții anexa	62	Cu acte	Nr. niveluri:1; S. construita la sol:62 mp; S. construita desfasurata:62 mp; ANEXA

Lungime Segmente

1) Valorile lungimilor segmentelor sunt obținute din proiecție în plan.

Punct început	X / Y	Punct sfârșit	X / Y	Lungime segment (** (m)
1	581.541,892 671.989,384	2	581.544,703 671.990,21	2.93
2	581.544,703 671.990,21	3	581.554,445 671.993,699	10.348

Punct început	X / Y	Punct sfârșit	X / Y	Lungime segment (** (m)
3	581.554,445 671.993,699	4	581.559,695 671.995,02	5.414
4	581.559,695 671.995,02	5	581.562,772 671.995,794	3.173
5	581.562,772 671.995,794	6	581.582,835 672.001,206	20.78
6	581.582,835 672.001,206	7	581.588,852 672.002,7	6.2
7	581.588,852 672.002,7	8	581.592,809 672.003,675	4.075
8	581.592,809 672.003,675	9	581.592,926 672.012,394	8.72
9	581.592,926 672.012,394	10	581.593,099 672.022,509	10.116
10	581.593,099 672.022,509	11	581.573,953 672.017,914	19.69
11	581.573,953 672.017,914	12	581.572,784 672.017,582	1.215
12	581.572,784 672.017,582	13	581.555,797 672.012,753	17.66
13	581.555,797 672.012,753	14	581.538,573 672.007,857	17.906
14	581.538,573 672.007,857	1	581.541,892 671.989,384	18.769

** Lungimile segmentelor sunt determinate în planul de proiecție Stereo 70 și sunt rotunjite la 1 milimetru.

*** Distanța dintre puncte este formată din segmente cumulate ce sunt mai mici decât valoarea 1 milimetru.

**DATE DESPRE IMOBILUL NR. 13537**

Oficiul de Cadastru și Publicitate Imobiliară SUCEAVA
Biroul de Cadastru și Publicitate Imobiliară Gura Humorului

A. Partea I. Descrierea imobilului

TEREN Intravilan

Adresa: Loc. Dragoiesti, Str Dragoi-Viteazul, Jud. Suceava

Nr. Crt	Nr cadastral Nr. topografic	Suprafața* (mp)	Observații / Referințe
A1		463	Sector cadastral:16 Teren neimprejmuit;

B. Partea II. Proprietari și acte

Inscrieri privitoare la dreptul de proprietate și alte drepturi reale		Referințe
13537 / 18/03/2022		
Act Normativ nr. 7, din 13/03/1996 emis de PARLAMENTUL ROMANIEI;		
B1	Inscrierea provizorie, drept de PROPRIETATE, dobandit prin Lege, cota actuala 1/1, cota initiala 1/1 1) COMUNA DRAGOIESTI, CIF:4441190	A1

C. Partea III. SARCINI .

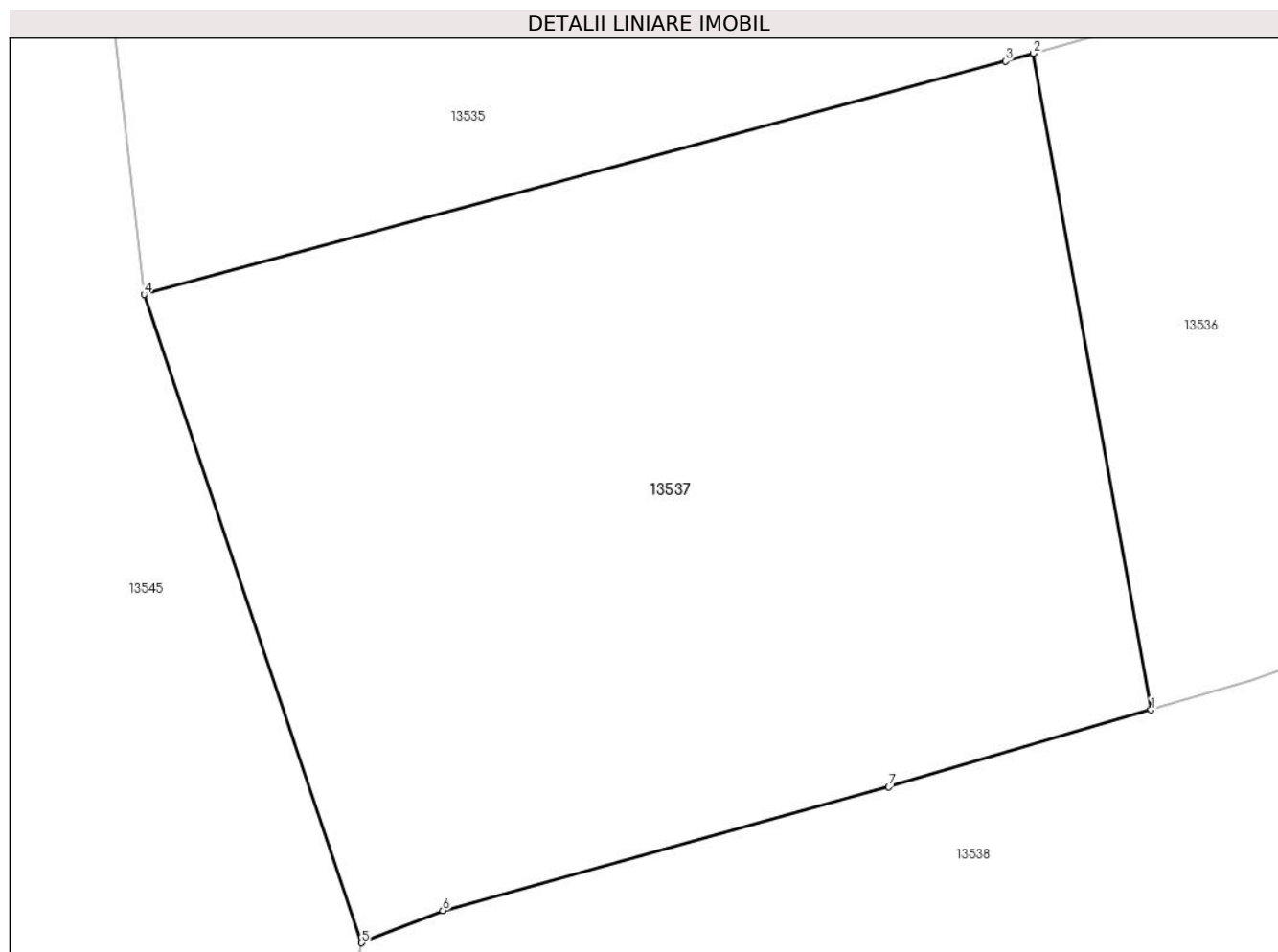
Inscrieri privind dezmembramintele dreptului de proprietate, drepturi reale de garanție și sarcini	Referințe
NU SUNT	

Anexa Nr. 1 La Partea I

Teren

Nr cadastral	Suprafața (mp)*	Observații / Referințe
	463	

* Suprafața este determinată în planul de proiecție Stereo 70.



Date referitoare la teren

Crt	Categorie folosință	Intravilan	Suprafața (mp)	Tarla	Parcelă	Nr. topo	Observații / Referințe
1	arabil	DA	463	-	-	-	

Lungime Segmente

1) Valorile lungimilor segmentelor sunt obținute din proiecție în plan.

Punct început	X / Y	Punct sfârșit	X / Y	Lungime segment (** (m)
1	581.541,892 671.989,384	2	581.538,573 672.007,857	18.769
2	581.538,573 672.007,857	3	581.537,79 672.007,634	0.814
3	581.537,79 672.007,634	4	581.513,54 672.001,069	25.123
4	581.513,54 672.001,069	5	581.519,666 671.982,827	19.243
5	581.519,666 671.982,827	6	581.521,952 671.983,73	2.458

Punct început	X / Y	Punct sfârșit	X / Y	Lungime segment (** (m)
6	581.521,952 671.983,73	7	581.534,506 671.987,212	13.028
7	581.534,506 671.987,212	1	581.541,892 671.989,384	7.699

** Lungimile segmentelor sunt determinate în planul de proiecție Stereo 70 și sunt rotunjite la 1 milimetru.

*** Distanța dintre puncte este formată din segmente cumulate ce sunt mai mici decât valoarea 1 milimetru.

**DATE DESPRE IMOBILUL NR. 13538**

Oficiul de Cadastru și Publicitate Imobiliară SUCEAVA
Biroul de Cadastru și Publicitate Imobiliară Gura Humorului

A. Partea I. Descrierea imobilului

TEREN Intravilan

Adresa: Loc. Dragoiesti, Str Dragoi-Viteazul, Nr. 172, Jud. Suceava

Nr. Crt	Nr cadastral Nr. topografic	Suprafața* (mp)	Observații / Referințe
A1	31583	1.896	Sector cadastral:16 Teren neimprijmit;

Construcții

Crt	Nr cadastral Nr. topografic	Adresa	Observații / Referințe
A1.1		Loc. Dragoiesti, Str Dragoi-Viteazul, Nr. 172, Jud. Suceava	Nr. niveluri:1; S. construita la sol:79 mp; S. construita desfasurata:79 mp; LOCUINTA
A1.2		Loc. Dragoiesti, Str Dragoi-Viteazul, Nr. 172, Jud. Suceava	Nr. niveluri:1; S. construita la sol:46 mp; S. construita desfasurata:46 mp; ANEXA
A1.3		Loc. Dragoiesti, Str Dragoi-Viteazul, Nr. 172, Jud. Suceava	Nr. niveluri:1; S. construita la sol:91 mp; S. construita desfasurata:91 mp; ANEXA

B. Partea II. Proprietari și acte

Inscrieri privitoare la dreptul de proprietate și alte drepturi reale		Referințe
8519 / 31/05/2019		
Act Notarial nr. 57, din 30/05/2019 emis de BIN Lostun Ion;		
B1	Intabulare, drept de PROPRIETATE, dobandit prin Succesiune, cota actuala 1/8, cota initiala 1/8 1) DOBREA VASILE	A1
B2	Intabulare, drept de PROPRIETATE, dobandit prin Succesiune, cota actuala 3/8, cota initiala 3/8 1) DOBREA LAURENȚIU-ANDREI	A1
3261 / 25/09/2006		
Act Notarial nr. 3684, din 22/09/2006 emis de BNP ILIE VALERIANA;		
B3	Intabulare, drept de PROPRIETATE, dobandit prin Conventie, cota actuala 1/2, cota initiala 1/2 1) ONUT CONSTANTIN, se noteaza lipsa CNP;	A1
8519 / 30/05/2019		
Act Notarial nr. 57, din 30/05/2019 emis de BIN Lostun Ion;		
B4	Intabulare, drept de PROPRIETATE, dobandit prin Succesiune, cota actuala 8/64, cota initiala 8/64 1) DOBREA VASILE	A1.1, A1.2, A1.3
B5	Intabulare, drept de PROPRIETATE, dobandit prin Succesiune, cota actuala 24/64, cota initiala 24/64 1) DOBREA LAURENȚIU-ANDREI	A1.1, A1.2, A1.3
3260 / 25/09/2006		
Act Notarial nr. 140, din 22/09/2000 emis de BNP ILIE VALERIANA;		
B6	Intabulare, drept de PROPRIETATE, dobandit prin Succesiune, cota actuala 3/16, cota initiala 3/16 1) ONUT CONSTANTIN, se noteaza lipsa CNP;	A1.1, A1.2, A1.3
3261 / 25/09/2006		
Act Notarial nr. 3684, din 22/09/2006 emis de BNP ILIE VALERIANA;		
B7	Intabulare, drept de PROPRIETATE, dobandit prin Succesiune, cota actuala 5/16, cota initiala 5/16 1) ONUT CONSTANTIN, se noteaza lipsa CNP;	A1.1, A1.2, A1.3

C. Partea III. SARCINI .

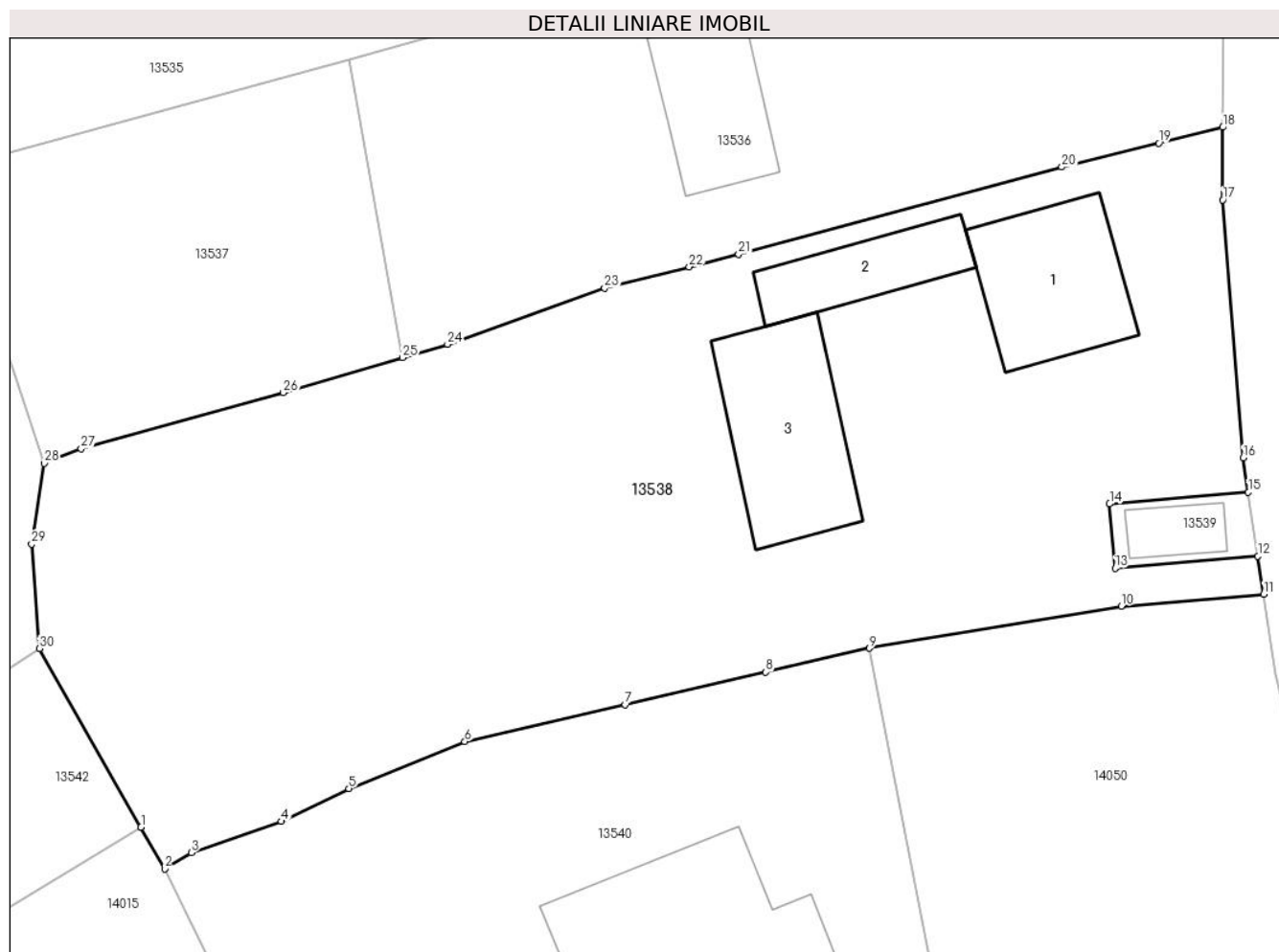
Inscrieri privind dezmembramintele dreptului de proprietate, drepturi reale de garanție și sarcini	Referințe
NU SUNT	

Anexa Nr. 1 La Partea I

Teren

Nr cadastral	Suprafața (mp)*	Observații / Referințe
31583	1.896	

* Suprafața este determinată în planul de proiecție Stereo 70.



Date referitoare la teren

Crt	Categorie folosință	Intravilan	Suprafața (mp)	Tarla	Parcelă	Nr. topo	Observații / Referințe
1	curți construcții	DA	1.015	-	-	-	
2	arabil	DA	881	-	-	-	

Date referitoare la construcții

Crt	Număr	Destinație construcție	Supraf. (mp)	Situație juridică	Observații / Referințe
A1.1		construcții de locuințe	79	Cu acte	Nr. niveluri:1; S. construita la sol:79 mp; S. construita desfasurata:79 mp; LOCUINTA
A1.2		construcții anexa	46	Cu acte	Nr. niveluri:1; S. construita la sol:46 mp; S. construita desfasurata:46 mp; ANEXA
A1.3		construcții anexa	91	Cu acte	Nr. niveluri:1; S. construita la sol:91 mp; S. construita desfasurata:91 mp; ANEXA

Lungime Segmente

1) Valorile lungimilor segmentelor sunt obținute din proiecție în plan.

Punct început	X / Y	Punct sfârșit	X / Y	Lungime segment (** (m))	Punct început	X / Y	Punct sfârșit	X / Y	Lungime segment (** (m))
1	581.525,667 671.960,264	2	581.527,139 671.957,682	2.972	2	581.527,139 671.957,682	3	581.528,796 671.958,676	1.932

Punct început	X / Y	Punct sfârșit	X / Y	Lungime segment (** (m)
3	581.528,796 671.958,676	4	581.534,384 671.960,617	5.916
5	581.538,569 671.962,656	6	581.545,767 671.965,566	7.764
7	581.555,718 671.967,862	8	581.564,453 671.969,877	8.964
9	581.570,885 671.971,361	10	581.586,524 671.973,971	15.855
11	581.595,365 671.974,71	12	581.595,005 671.977,075	2.392
13	581.586,136 671.976,328	14	581.585,794 671.980,312	3.999
15	581.594,403 671.981,038	16	581.594,082 671.983,163	2.149
17	581.592,822 671.999,17	18	581.592,809 672.003,675	4.505
19	581.588,852 672.002,7	20	581.582,835 672.001,206	6.2
21	581.562,772 671.995,794	22	581.559,695 671.995,02	3.173
23	581.554,445 671.993,699	24	581.544,703 671.990,21	10.348
25	581.541,892 671.989,384	26	581.534,506 671.987,212	7.699
27	581.521,952 671.983,73	28	581.519,666 671.982,827	2.458
29	581.518,877 671.977,827	30	581.519,352 671.971,341	6.503

Punct început	X / Y	Punct sfârșit	X / Y	Lungime segment (** (m)
4	581.534,384 671.960,617	5	581.538,569 671.962,656	4.655
6	581.545,767 671.965,566	7	581.555,718 671.967,862	10.212
8	581.564,453 671.969,877	9	581.570,885 671.971,361	6.601
10	581.586,524 671.973,971	11	581.595,365 671.974,71	8.872
12	581.595,005 671.977,075	13	581.586,136 671.976,328	8.9
14	581.585,794 671.980,312	15	581.594,403 671.981,038	8.64
16	581.594,082 671.983,163	17	581.592,822 671.999,17	16.057
18	581.592,809 672.003,675	19	581.588,852 672.002,7	4.075
20	581.582,835 672.001,206	21	581.562,772 671.995,794	20.78
22	581.559,695 671.995,02	23	581.554,445 671.993,699	5.414
24	581.544,703 671.990,21	25	581.541,892 671.989,384	2.93
26	581.534,506 671.987,212	27	581.521,952 671.983,73	13.028
28	581.519,666 671.982,827	29	581.518,877 671.977,827	5.062
30	581.519,352 671.971,341	1	581.525,667 671.960,264	12.751

** Lungimile segmentelor sunt determinate în planul de proiecție Stereo 70 și sunt rotunjite la 1 milimetru.

*** Distanța dintre puncte este formată din segmente cumulate ce sunt mai mici decât valoarea 1 milimetru.

**DATE DESPRE IMOBILUL NR. 13539**

Oficiul de Cadastru și Publicitate Imobiliară SUCEAVA
Biroul de Cadastru și Publicitate Imobiliară Gura Humorului

A. Partea I. Descrierea imobilului

TEREN Intravilan

Adresa: Loc. Dragoiesti, Str Dragoi-Viteazul, Nr. 174, Jud. Suceava

Nr. Crt	Nr cadastral Nr. topografic	Suprafața* (mp)	Observații / Referințe
A1	31584	35	Sector cadastral:16 Teren neimprejmuit;

Construcții

Crt	Nr cadastral Nr. topografic	Adresa	Observații / Referințe
A1.1		Loc. Dragoiesti, Str Dragoi-Viteazul, Nr. 174, Jud. Suceava	Nr. niveluri:1; S. construita la sol:18 mp; S. construita desfasurata:18 mp; ANEXA

B. Partea II. Proprietari și acte

Inscrieri privitoare la dreptul de proprietate și alte drepturi reale	Referințe
3261 / 25/09/2006 Act Notarial nr. 3684, din 22/09/2006 emis de BNP ILIE VALERIANA;	
B2 Intabulare, drept de PROPRIETATE, dobandit prin Conventie, cota actuala 1/2, cota initiala 1/2 1) ONUT CONSTANTIN, se noteaza lipsa CNP;	A1
8520 / 31/05/2019 Act Notarial nr. 57, din 30/05/2019 emis de BIN Lostun Ion;	
B3 Intabulare, drept de PROPRIETATE, dobandit prin Succesiune, cota actuala 1/8, cota initiala 1/8 1) DOBREA VASILE	A1
13539 / 18/03/2022 Act Administrativ nr. 2526, din 31/03/2022 emis de PRIMARIA COMUNEI DRAGOIESTI;	
B3 Intabulare, drept de PROPRIETATE, dobandit prin Lege, cota actuala 1/1, cota initiala 1/1 1) DOBREA VASILE 2) DOBREA LAURENȚIU-ANDREI 3) ONUT CONSTANTIN, se noteaza lipsa CNP;	A1.1
8520 / 31/05/2019 Act Notarial nr. 57, din 30/05/2019 emis de BIN Lostun Ion;	
B4 Intabulare, drept de PROPRIETATE, dobandit prin Succesiune, cota actuala 3/8, cota initiala 3/8 1) DOBREA LAURENȚIU-ANDREI	A1

C. Partea III. SARCINI .

Inscrieri privind dezmembramintele dreptului de proprietate, drepturi reale de garanție și sarcini	Referințe
NU SUNT	

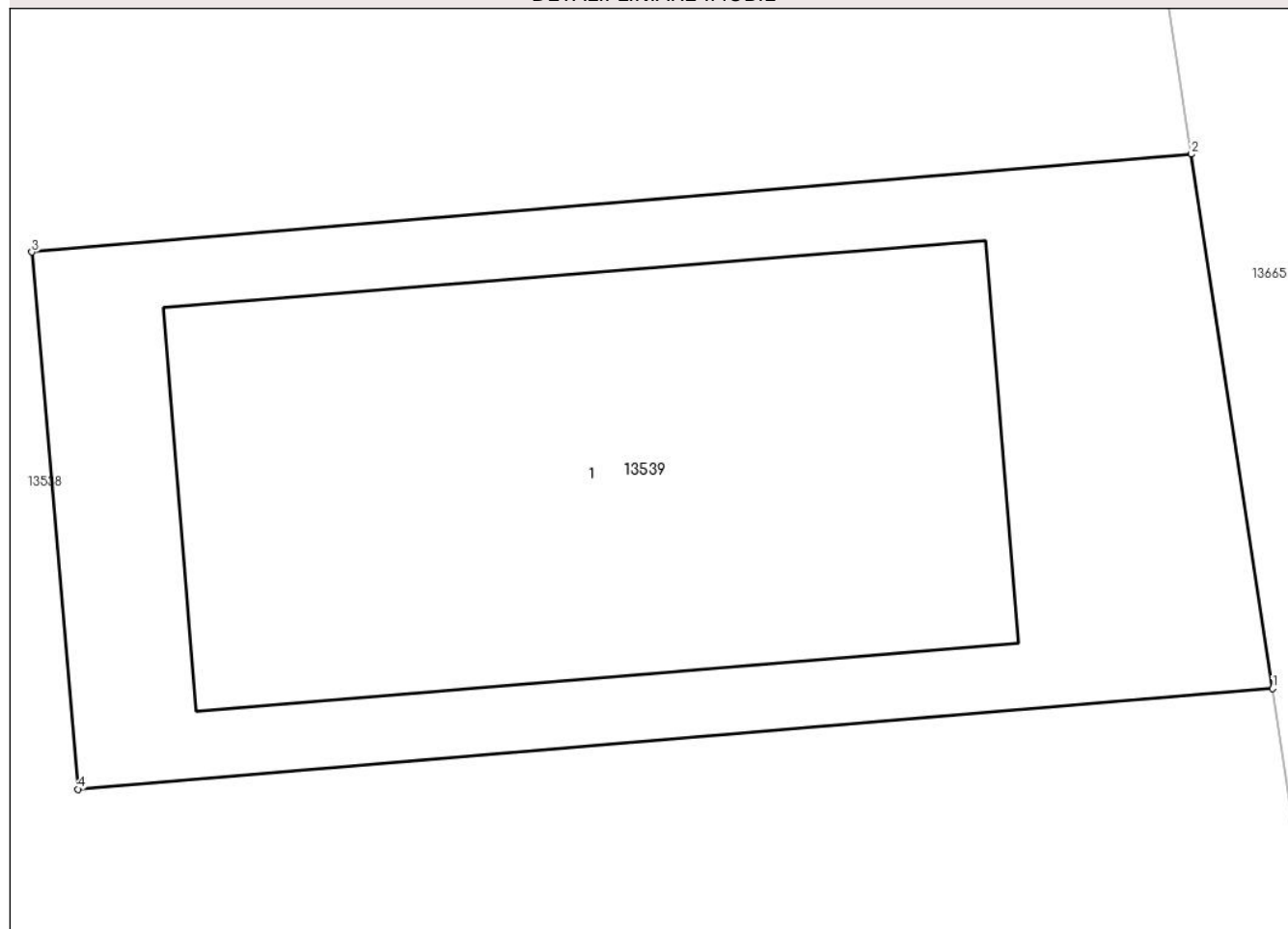
Anexa Nr. 1 La Partea I

Teren

Nr cadastral	Suprafața (mp)*	Observații / Referințe
31584	35	

* Suprafața este determinată în planul de proiecție Stereo 70.

DETALII LINIARE IMOBIL



Date referitoare la teren

Crt	Categorie folosință	Intravilan	Suprafața (mp)	Tarla	Parcelă	Nr. topo	Observații / Referințe
1	curți constructii	DA	35	-	-	-	

Date referitoare la construcții

Crt	Număr	Destinație construcție	Supraf. (mp)	Situație juridică	Observații / Referințe
A1.1		constructii anexa	18	Cu acte	Nr. niveluri:1; S. construita la sol:18 mp; S. construita desfasurata:18 mp; ANEXA

Lungime Segmente

1) Valorile lungimilor segmentelor sunt obținute din proiecție în plan.

Punct început	X / Y	Punct sfârșit	X / Y	Lungime segment (** (m)
1	581.595,005 671.977,075	2	581.594,403 671.981,038	4.008
2	581.594,403 671.981,038	3	581.585,794 671.980,312	8.64
3	581.585,794 671.980,312	4	581.586,136 671.976,328	3.999
4	581.586,136 671.976,328	1	581.595,005 671.977,075	8.9

**** Lungimile segmentelor sunt determinate în planul de proiecție Stereo 70 și sunt rotunjite la 1 milimetru.**

***** Distanța dintre puncte este formată din segmente cumulate ce sunt mai mici decât valoarea 1 milimetru.**

**DATE DESPRE IMOBILUL NR. 13540**

Oficiul de Cadastru și Publicitate Imobiliară SUCEAVA
Biroul de Cadastru și Publicitate Imobiliară Gura Humorului

A. Partea I. Descrierea imobilului

TEREN Intravilan

Adresa: Loc. Dragoiesti, Str Bisericii, Nr. 4-8, Jud. Suceava

Nr. Crt	Nr cadastral Nr. topografic	Suprafața* (mp)	Observații / Referințe
A1		1.629	Sector cadastral:16 Teren neimprejmuit;

B. Partea II. Proprietari și acte

Inscrieri privitoare la dreptul de proprietate și alte drepturi reale		Referințe
13540 / 18/03/2022		
Act Normativ nr. 7, din 13/03/1996 emis de PARLAMENTUL ROMANIEI;		
B1	Inscrierea provizorie, drept de PROPRIETATE, dobandit prin Lege, cota actuala 1/1, cota initiala 1/1	A1
1) COMUNA DRAGOIESTI , CIF:4441190, PROPRIETAR NEIDENTIFICAT		

C. Partea III. SARCINI .

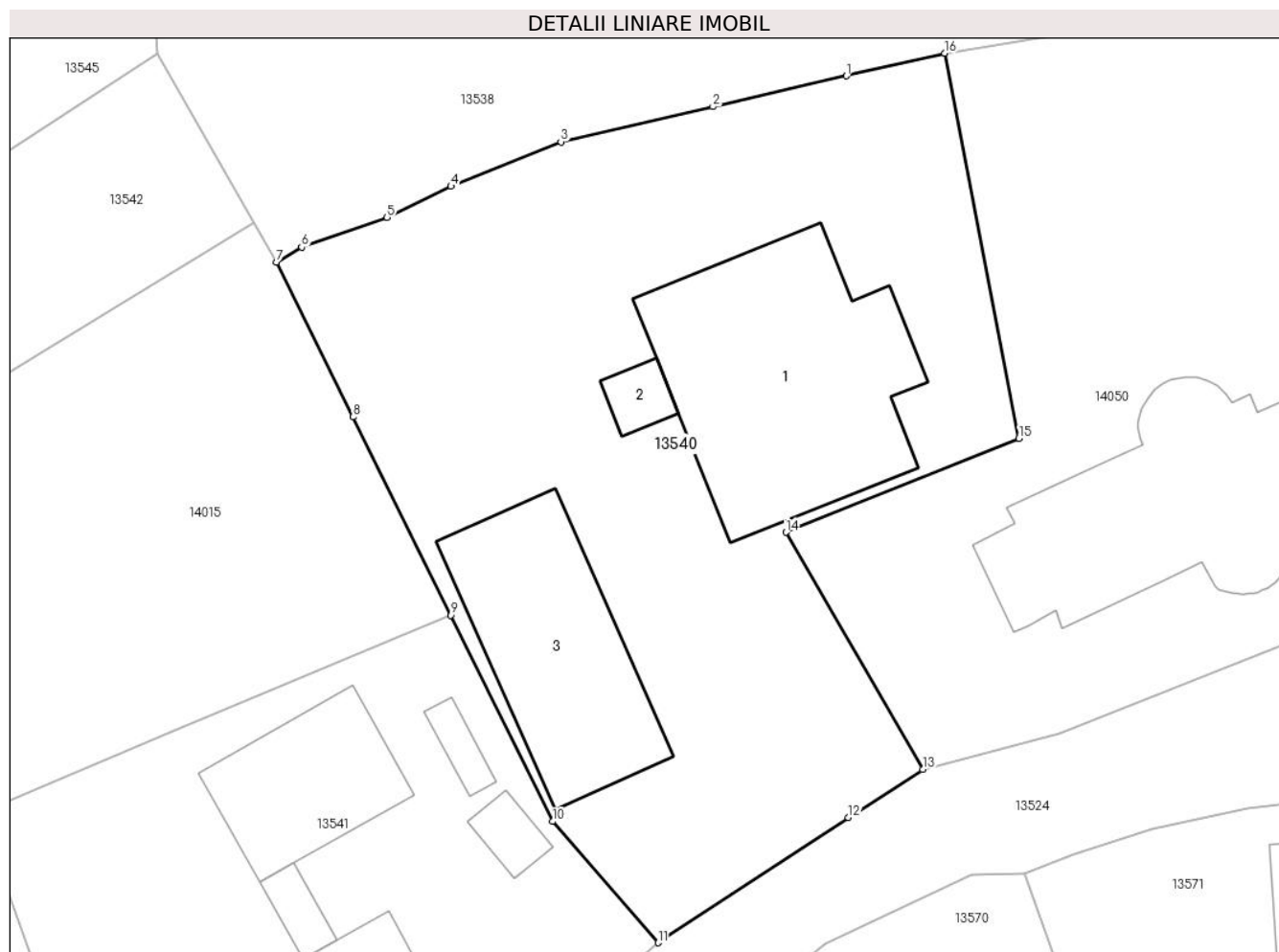
Inscrieri privind dezmembramintele dreptului de proprietate, drepturi reale de garanție și sarcini	Referințe
NU SUNT	

Anexa Nr. 1 La Partea I

Teren

Nr cadastral	Suprafața (mp)*	Observații / Referințe
	1.629	

* Suprafața este determinată în planul de proiecție Stereo 70.



Date referitoare la teren

Crt	Categorie folosință	Intravilan	Suprafața (mp)	Tarla	Parcelă	Nr. topo	Observații / Referințe
1	curți constructii	DA	1.630	-	-	-	

Date referitoare la construcții

Crt	Număr	Destinație construcție	Supraf. (mp)	Situație juridică	Observații / Referințe
A1.1		construcții de locuințe	247	Fara acte	Nr. niveluri:1; S. construita la sol:247 mp; S. construita desfasurata:247 mp; CASA PAROHIALA
A1.2		construcții anexa	16	Fara acte	Nr. niveluri:1; S. construita la sol:16 mp; S. construita desfasurata:16 mp; ANEXA
A1.3		construcții anexa	163	Fara acte	Nr. niveluri:1; S. construita la sol:163 mp; S. construita desfasurata:163 mp; ANEXA

Lungime Segmente

1) Valorile lungimilor segmentelor sunt obținute din proiecție în plan.

Punct început	X / Y	Punct sfârșit	X / Y	Lungime segment (** (m)
1	581.564,453 671.969,877	2	581.555,718 671.967,862	8.964

Punct început	X / Y	Punct sfârșit	X / Y	Lungime segment (** (m)
2	581.555,718 671.967,862	3	581.545,767 671.965,566	10.212
3	581.545,767 671.965,566	4	581.538,569 671.962,656	7.764
4	581.538,569 671.962,656	5	581.534,384 671.960,617	4.655
5	581.534,384 671.960,617	6	581.528,796 671.958,676	5.916
6	581.528,796 671.958,676	7	581.527,139 671.957,682	1.932
7	581.527,139 671.957,682	8	581.532,144 671.947,561	11.291
8	581.532,144 671.947,561	9	581.538,555 671.934,597	14.463
9	581.538,555 671.934,597	10	581.545,23 671.921,1	15.057
10	581.545,23 671.921,1	11	581.552,12 671.913,16	10.513
11	581.552,12 671.913,16	12	581.564,588 671.921,34	14.912
12	581.564,588 671.921,34	13	581.569,456 671.924,509	5.809
13	581.569,456 671.924,509	14	581.560,501 671.940,015	17.906
14	581.560,501 671.940,015	15	581.575,754 671.946,16	16.444
15	581.575,754 671.946,16	16	581.570,885 671.971,361	25.667
16	581.570,885 671.971,361	1	581.564,453 671.969,877	6.601

** Lungimile segmentelor sunt determinate în planul de proiecție Stereo 70 și sunt rotunjite la 1 milimetru.

*** Distanța dintre puncte este formată din segmente cumulate ce sunt mai mici decât valoarea 1 milimetru.

**DATE DESPRE IMOBILUL NR. 13541**

Oficiul de Cadastru și Publicitate Imobiliară SUCEAVA
Biroul de Cadastru și Publicitate Imobiliară Gura Humorului

A. Partea I. Descrierea imobilului

TEREN Intravilan

Adresa: Loc. Dragoiesti, Str Bisericii, Nr. 10, Jud. Suceava

Nr. Crt	Nr cadastral Nr. topografic	Suprafața* (mp)	Observații / Referințe
A1		1.077	Sector cadastral:16 Teren neimprijmit;

Construcții

Crt	Nr cadastral Nr. topografic	Adresa	Observații / Referințe
A1.1		Loc. Dragoiesti, Str Bisericii, Nr. 10, Jud. Suceava	Nr. niveluri:1; S. construita la sol:50 mp; S. construita desfasurata:50 mp; LOCUINTA
A1.2		Loc. Dragoiesti, Str Bisericii, Nr. 10, Jud. Suceava	Nr. niveluri:1; S. construita la sol:14 mp; S. construita desfasurata:15 mp; ANEXA
A1.3		Loc. Dragoiesti, Str Bisericii, Nr. 10, Jud. Suceava	Nr. niveluri:1; S. construita la sol:95 mp; S. construita desfasurata:95 mp; ANEXA
A1.4		Loc. Dragoiesti, Str Bisericii, Nr. 10, Jud. Suceava	Nr. niveluri:1; S. construita la sol:13 mp; S. construita desfasurata:13 mp; ANEXA
A1.5		Loc. Dragoiesti, Str Bisericii, Nr. 10, Jud. Suceava	Nr. niveluri:1; S. construita la sol:16 mp; S. construita desfasurata:16 mp; ANEXA

B. Partea II. Proprietari și acte

Inscrieri privitoare la dreptul de proprietate și alte drepturi reale		Referințe
13541 / 18/03/2022		
Act Normativ nr. 7, din 13/03/1996 emis de PARLAMENTUL ROMANIEI;		
B1	Intabulare, drept de PROPRIETATE, dobandit prin Lege, cota actuala 1/1, cota initiala 1/1 1) NEIDENTIFICAT NEIDENTIFICAT	A1
Act Administrativ nr. 2115, din 14/03/2022 emis de PRIMARIA COMUNEI DRAGOIESTI;		
B2	Se noteaza posesia factica in favoarea lui 1) BONDAR CONSTANTIN 2) BONDAR ELENA	A1
Act Administrativ nr. 2526, din 31/03/2022 emis de PRIMARIA COMUNEI DRAGOIESTI;		
B3	Intabulare, drept de PROPRIETATE, dobandit prin Lege, cota actuala 1/1, cota initiala 1/1 1) BONDAR CONSTANTIN 2) BONDAR ELENA	A1.1, A1.2, A1.3, A1.4, A1.5

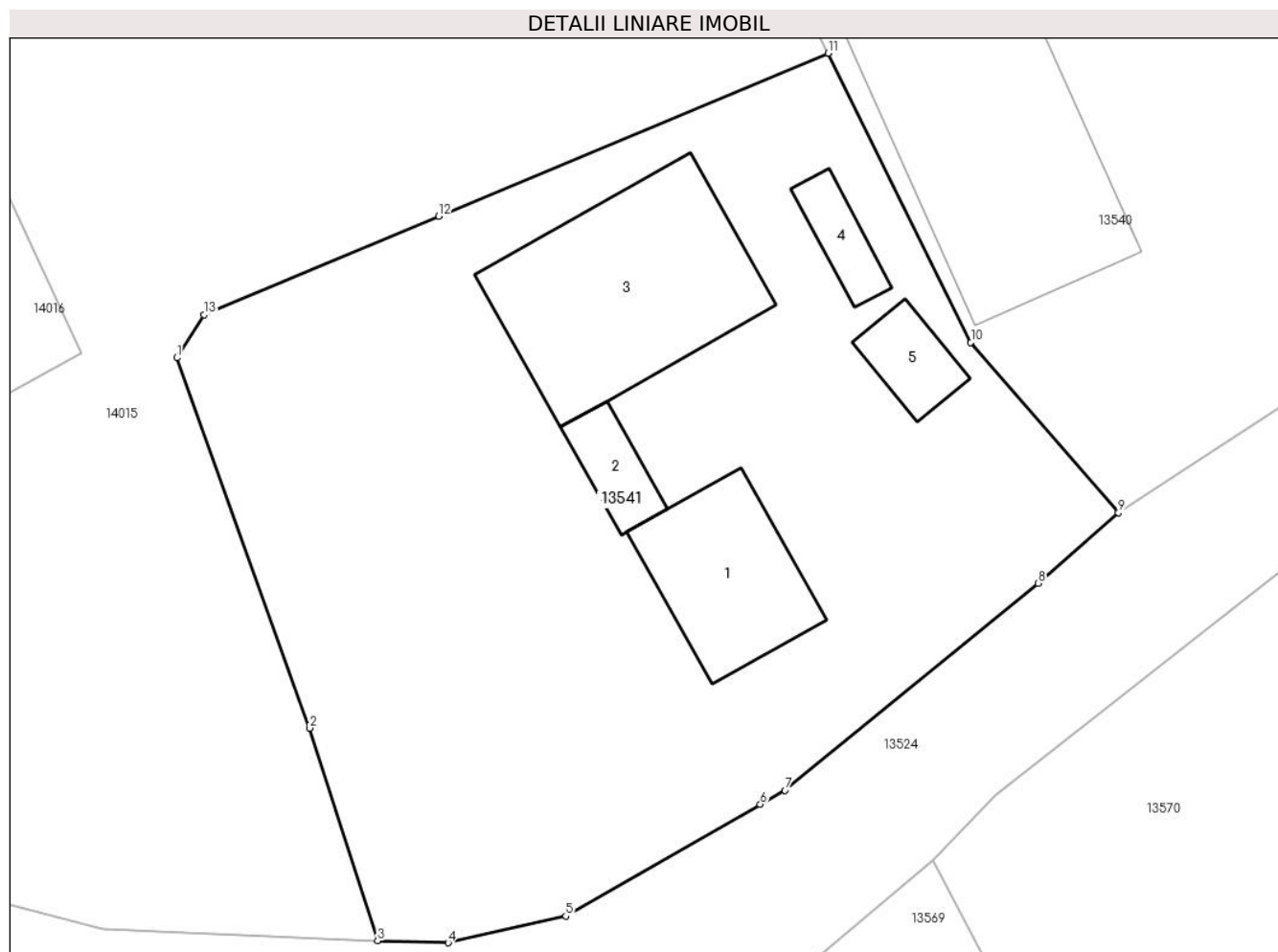
C. Partea III. SARCINI .

Inscrieri privind dezmembramintele dreptului de proprietate, drepturi reale de garanție și sarcini	Referințe
NU SUNT	

Anexa Nr. 1 La Partea I**Teren**

Nr cadastral	Suprafața (mp)*	Observații / Referințe
	1.077	

* Suprafața este determinată în planul de proiecție Stereo 70.

**Date referitoare la teren**

Crt	Categorie folosință	Intra vilan	Suprafața (mp)	Tarla	Parcelă	Nr. topo	Observații / Referințe
1	curți constructii	DA	556	-	-	-	
2	arabil	DA	521	-	-	-	

Date referitoare la construcții

Crt	Număr	Destinație construcție	Supraf. (mp)	Situație juridică	Observații / Referințe
A1.1		construcții de locuințe	50	Cu acte	Nr. niveluri:1; S. construita la sol:50 mp; S. construita desfasurata:50 mp; LOCUINTA
A1.2		construcții anexa	14	Cu acte	Nr. niveluri:1; S. construita la sol:14 mp; S. construita desfasurata:15 mp; ANEXA
A1.3		construcții anexa	95	Cu acte	Nr. niveluri:1; S. construita la sol:95 mp; S. construita desfasurata:95 mp; ANEXA
A1.4		construcții anexa	13	Cu acte	Nr. niveluri:1; S. construita la sol:13 mp; S. construita desfasurata:13 mp; ANEXA
A1.5		construcții anexa	16	Cu acte	Nr. niveluri:1; S. construita la sol:16 mp; S. construita desfasurata:16 mp; ANEXA

Lungime Segmente

1) Valorile lungimilor segmentelor sunt obținute din proiecție în plan.

Punct început	X / Y	Punct sfârșit	X / Y	Lungime segment (** (m)
1	581.508,144 671.920,383	2	581.514,346 671.903,1	18.362
2	581.514,346 671.903,1	3	581.517,519 671.893,171	10.424
3	581.517,519 671.893,171	4	581.520,81 671.893,08	3.292
4	581.520,81 671.893,08	5	581.526,304 671.894,324	5.633
5	581.526,304 671.894,324	6	581.535,392 671.899,541	10.479
6	581.535,392 671.899,541	7	581.536,54 671.900,2	1.324
7	581.536,54 671.900,2	8	581.548,373 671.909,856	15.273
8	581.548,373 671.909,856	9	581.552,12 671.913,16	4.996
9	581.552,12 671.913,16	10	581.545,23 671.921,1	10.513
10	581.545,23 671.921,1	11	581.538,555 671.934,597	15.057
11	581.538,555 671.934,597	12	581.520,375 671.926,979	19.712
12	581.520,375 671.926,979	13	581.509,405 671.922,388	11.892
13	581.509,405 671.922,388	1	581.508,144 671.920,383	2.369

** Lungimile segmentelor sunt determinate în planul de proiecție Stereo 70 și sunt rotunjite la 1 milimetru.

*** Distanța dintre puncte este formată din segmente cumulate ce sunt mai mici decât valoarea 1 milimetru.

**DATE DESPRE IMOBILUL NR. 13542**

Oficiul de Cadastru și Publicitate Imobiliară SUCEAVA
Biroul de Cadastru și Publicitate Imobiliară Gura Humorului

A. Partea I. Descrierea imobilului

TEREN Intravilan

Adresa: Loc. Dragoiesti, Str Bisericii, Jud. Suceava

Nr. Crt	Nr cadastral Nr. topografic	Suprafața* (mp)	Observații / Referințe
A1		1.228	Sector cadastral:16 Teren neimprejmuit;

B. Partea II. Proprietari și acte

Inscrieri privitoare la dreptul de proprietate și alte drepturi reale		Referințe
13542 / 18/03/2022		
Act Normativ nr. 7, din 13/03/1996 emis de PARLAMENTUL ROMANIEI;		
B1	Inscrierea provizorie, drept de PROPRIETATE, dobandit prin Lege, cota actuala 1/1, cota initiala 1/1 1) COMUNA DRAGOIESTI, CIF:4441190	A1

C. Partea III. SARCINI .

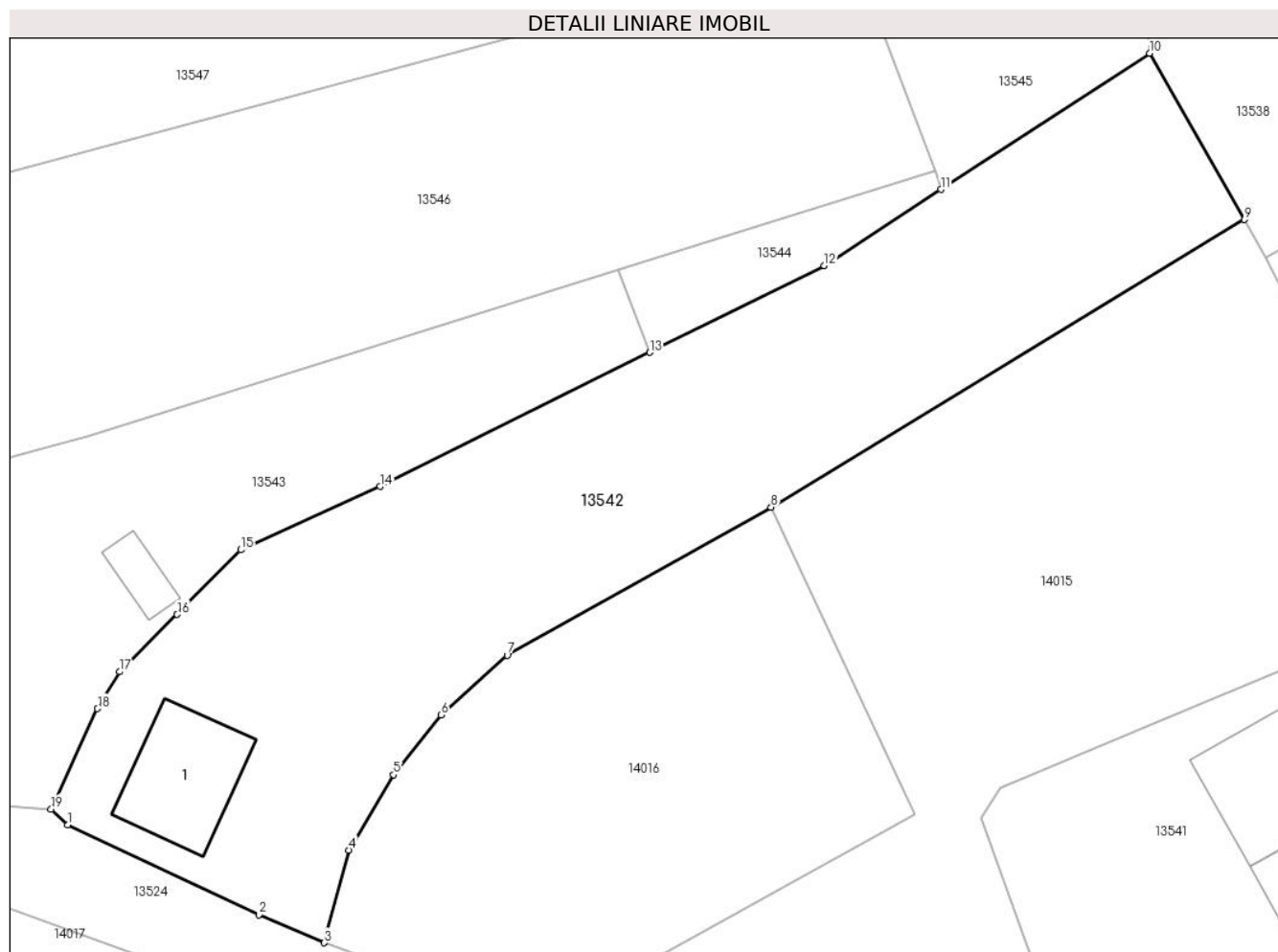
Inscrieri privind dezmembramintele dreptului de proprietate, drepturi reale de garanție și sarcini	Referințe
NU SUNT	

Anexa Nr. 1 La Partea I

Teren

Nr cadastral	Suprafața (mp)*	Observații / Referințe
	1.228	

* Suprafața este determinată în planul de proiecție Stereo 70.



Date referitoare la teren

Crt	Categorie folosință	Intravilan	Suprafața (mp)	Tarla	Parcelă	Nr. topo	Observații / Referințe
1	curți constructii	DA	250	-	-	-	
2	arabil	DA	978	-	-	-	

Date referitoare la construcții

Crt	Număr	Destinație construcție	Supraf. (mp)	Situație juridică	Observații / Referințe
A1.1		construcții de locuințe	57	Fara acte	Nr. niveluri:1; S. construita la sol:57 mp; S. construita desfasurata:57 mp; LOCUINTA

Lungime Segmente

1) Valorile lungimilor segmentelor sunt obținute din proiecție în plan.

Punct început	X / Y	Punct sfârșit	X / Y	Lungime segment (** (m)
1	581.447,245 671.919,94	2	581.459,989 671.913,956	14.079
2	581.459,989 671.913,956	3	581.464,346 671.912,083	4.743
3	581.464,346 671.912,083	4	581.465,989 671.918,262	6.394

Punct început	X / Y	Punct sfârșit	X / Y	Lungime segment (** (m)
4	581.465,989 671.918,262	5	581.468,949 671.923,267	5.815
5	581.468,949 671.923,267	6	581.472,118 671.927,255	5.094
6	581.472,118 671.927,255	7	581.476,534 671.931,248	5.954
7	581.476,534 671.931,248	8	581.494,12 671.941,1	20.158
8	581.494,12 671.941,1	9	581.525,667 671.960,264	36.912
9	581.525,667 671.960,264	10	581.519,352 671.971,341	12.751
10	581.519,352 671.971,341	11	581.505,443 671.962,267	16.607
11	581.505,443 671.962,267	12	581.497,664 671.957,192	9.288
12	581.497,664 671.957,192	13	581.486,036 671.951,417	12.983
13	581.486,036 671.951,417	14	581.468,058 671.942,488	20.073
14	581.468,058 671.942,488	15	581.458,779 671.938,26	10.197
15	581.458,779 671.938,26	16	581.454,537 671.933,953	6.045
16	581.454,537 671.933,953	17	581.450,69 671.930,139	5.417
17	581.450,69 671.930,139	18	581.449,223 671.927,683	2.861
18	581.449,223 671.927,683	19	581.446,129 671.920,988	7.375
19	581.446,129 671.920,988	1	581.447,245 671.919,94	1.531

** Lungimile segmentelor sunt determinate în planul de proiecție Stereo 70 și sunt rotunjite la 1 milimetru.

*** Distanța dintre puncte este formată din segmente cumulate ce sunt mai mici decât valoarea 1 milimetru.

**DATE DESPRE IMOBILUL NR. 13543**

Oficiul de Cadastru și Publicitate Imobiliară SUCEAVA
Biroul de Cadastru și Publicitate Imobiliară Gura Humorului

A. Partea I. Descrierea imobilului

TEREN Intravilan

Adresa: Loc. Dragoiesti, Str Bisericii, Nr. 12, Jud. Suceava

Nr. Crt	Nr cadastral Nr. topografic	Suprafața* (mp)	Observații / Referințe
A1	30427	815	Sector cadastral:16 Teren neimprijmit;

Construcții

Crt	Nr cadastral Nr. topografic	Adresa	Observații / Referințe
A1.1		Loc. Dragoiesti, Str Bisericii, Nr. 12, Jud. Suceava	Nr. niveluri:1; S. construita la sol:51 mp; S. construita desfasurata:51 mp; LOCUINTA
A1.2		Loc. Dragoiesti, Str Bisericii, Nr. 12, Jud. Suceava	Nr. niveluri:1; S. construita la sol:12 mp; S. construita desfasurata:12 mp; ANEXA
A1.3		Loc. Dragoiesti, Str Bisericii, Nr. 12, Jud. Suceava	Nr. niveluri:1; S. construita la sol:14 mp; S. construita desfasurata:14 mp; ANEXA

B. Partea II. Proprietari și acte

Inscrieri privitoare la dreptul de proprietate și alte drepturi reale		Referințe
1791 / 22/09/2004		
Act Notarial nr. 3356, din 16/09/2004 emis de Biroul Notarului Public Valeriana Ilie;		
B1	Intabulare, drept de PROPRIETATE, dobandit prin Conventie, cota actuala 1/1, cota initiala 1/1 1) NOVAC T. DANIEL , se noteaza lipsa CNP;	A1, A1.1, A1.2, A1.3

C. Partea III. SARCINI .

Inscrieri privind dezmembramintele dreptului de proprietate, drepturi reale de garanție și sarcini	Referințe
NU SUNT	

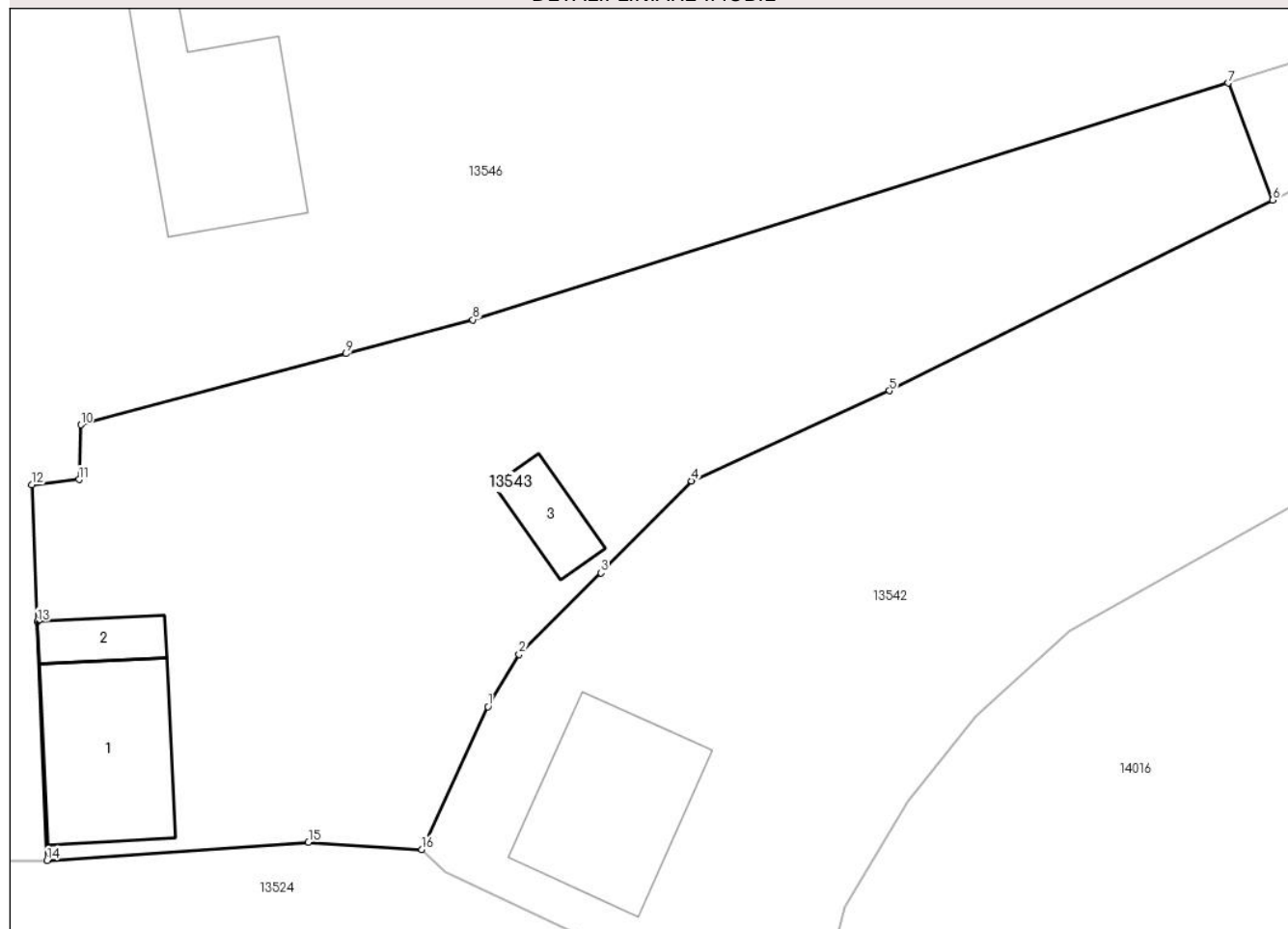
Anexa Nr. 1 La Partea I

Teren

Nr cadastral	Suprafața (mp)*	Observații / Referințe
30427	815	

* Suprafața este determinată în planul de proiecție Stereo 70.

DETALII LINIARE IMOBIL



Date referitoare la teren

Crt	Categorie folosință	Intravilan	Suprafața (mp)	Tarla	Parcelă	Nr. topo	Observații / Referințe
1	curți constructii	DA	475	-	-	-	
2	arabil	DA	340	-	-	-	

Date referitoare la construcții

Crt	Număr	Destinație construcție	Supraf. (mp)	Situație juridică	Observații / Referințe
A1.1		construcții de locuințe	51	Cu acte	Nr. niveluri:1; S. construita la sol:51 mp; S. construita desfasurata:51 mp; LOCUINTA
A1.2		construcții anexa	12	Cu acte	Nr. niveluri:1; S. construita la sol:12 mp; S. construita desfasurata:12 mp; ANEXA
A1.3		construcții anexa	14	Cu acte	Nr. niveluri:1; S. construita la sol:14 mp; S. construita desfasurata:14 mp; ANEXA

Lungime Segmente

1) Valorile lungimilor segmentelor sunt obținute din proiecție în plan.

Punct început	X / Y	Punct sfârșit	X / Y	Lungime segment (** (m))
1	581.449,223 671.927,683	2	581.450,69 671.930,139	2.861

Punct început	X / Y	Punct sfârșit	X / Y	Lungime segment (** (m)
2	581.450,69 671.930,139	3	581.454,537 671.933,953	5.417
3	581.454,537 671.933,953	4	581.458,779 671.938,26	6.045
4	581.458,779 671.938,26	5	581.468,058 671.942,488	10.197
5	581.468,058 671.942,488	6	581.486,036 671.951,417	20.073
6	581.486,036 671.951,417	7	581.483,945 671.956,903	5.871
7	581.483,945 671.956,903	8	581.448,518 671.945,812	37.123
8	581.448,518 671.945,812	9	581.442,577 671.944,22	6.151
9	581.442,577 671.944,22	10	581.430,13 671.940,886	12.886
10	581.430,13 671.940,886	11	581.430,052 671.938,323	2.564
11	581.430,052 671.938,323	12	581.427,836 671.938,074	2.23
12	581.427,836 671.938,074	13	581.428,095 671.931,653	6.426
13	581.428,095 671.931,653	14	581.428,553 671.920,477	11.185
14	581.428,553 671.920,477	15	581.440,81 671.921,32	12.286
15	581.440,81 671.921,32	16	581.446,129 671.920,988	5.329
16	581.446,129 671.920,988	1	581.449,223 671.927,683	7.375

** Lungimile segmentelor sunt determinate în planul de proiecție Stereo 70 și sunt rotunjite la 1 milimetru.

*** Distanța dintre puncte este formată din segmente cumulate ce sunt mai mici decât valoarea 1 milimetru.

**DATE DESPRE IMOBILUL NR. 13544**

Oficiul de Cadastru și Publicitate Imobiliară SUCEAVA
 Biroul de Cadastru și Publicitate Imobiliară Gura Humorului

A. Partea I. Descrierea imobilului

TEREN Intravilan

Adresa: Loc. Dragoiesti, Jud. Suceava

Nr. Crt	Nr cadastral Nr. topografic	Suprafața* (mp)	Observații / Referințe
A1		86	Sector cadastral:16 Teren neimprejmuit;

B. Partea II. Proprietari și acte

Inscrieri privitoare la dreptul de proprietate și alte drepturi reale		Referințe
13544 / 18/03/2022		
Act Normativ nr. 7, din 13/03/1996 emis de PARLAMENTUL ROMANIEI;		
B1	Inscrierea provizorie, drept de PROPRIETATE, dobandit prin Lege, cota actuala 1/1, cota initiala 1/1 1) COMUNA DRAGOIESTI, CIF:4441190	A1

C. Partea III. SARCINI .

Inscrieri privind dezmembramintele dreptului de proprietate, drepturi reale de garanție și sarcini	Referințe
NU SUNT	

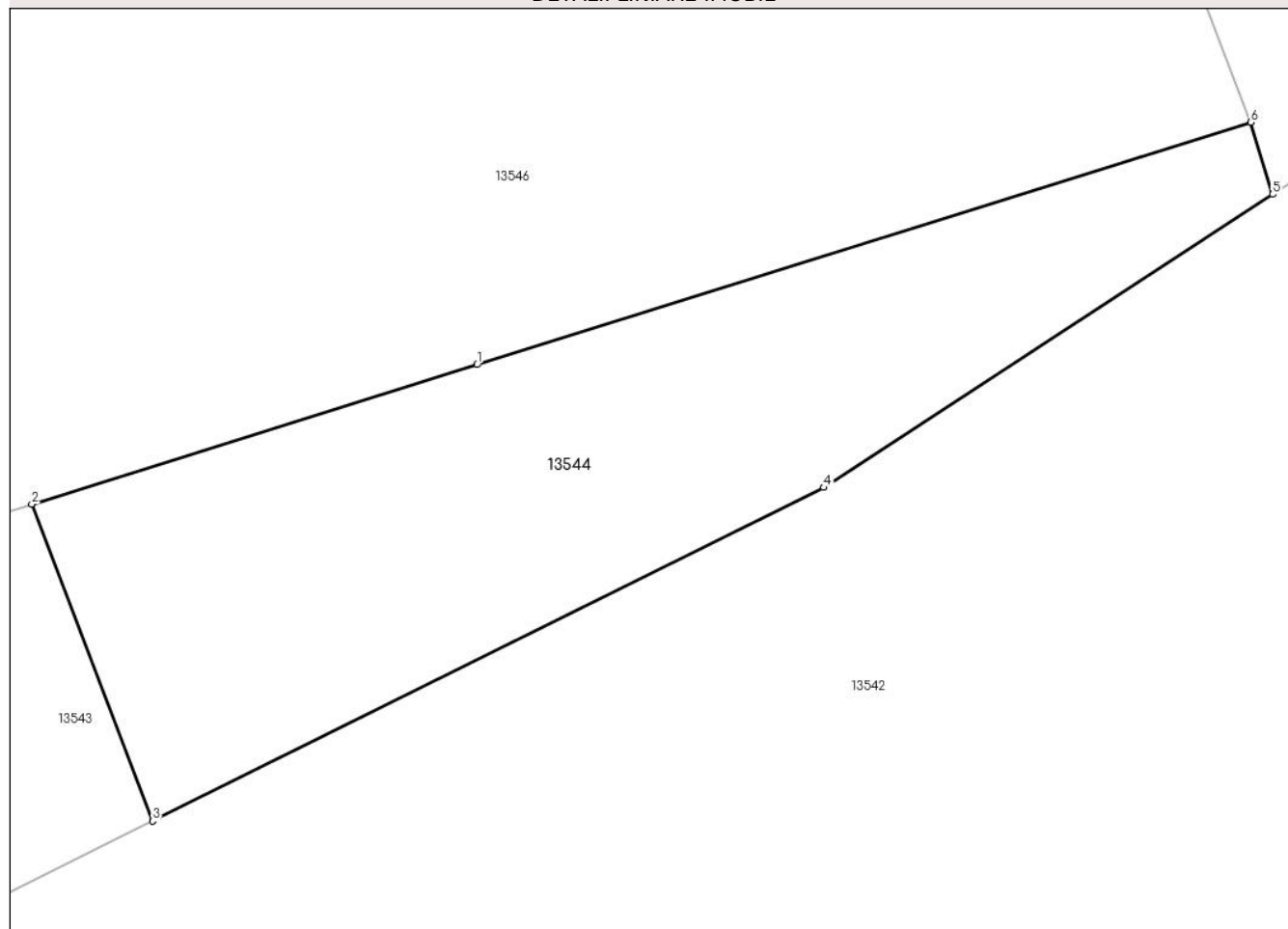
Anexa Nr. 1 La Partea I

Teren

Nr cadastral	Suprafața (mp)*	Observații / Referințe
	86	

* Suprafața este determinată în planul de proiecție Stereo 70.

DETALII LINIARE IMOBIL



Date referitoare la teren

Crt	Categorie folosință	Intravilan	Suprafața (mp)	Tarla	Parcelă	Nr. topo	Observații / Referințe
1	arabil	DA	86	-	-	-	

Lungime Segmente

1) Valorile lungimilor segmentelor sunt obținute din proiecție în plan.

Punct început	X / Y	Punct sfârșit	X / Y	Lungime segment (** (m)
1	581.491,661 671.959,319	2	581.483,945 671.956,903	8.085
2	581.483,945 671.956,903	3	581.486,036 671.951,417	5.871
3	581.486,036 671.951,417	4	581.497,664 671.957,192	12.983
4	581.497,664 671.957,192	5	581.505,443 671.962,267	9.288
5	581.505,443 671.962,267	6	581.505,06 671.963,514	1.304

Punct început	X / Y	Punct sfârșit	X / Y	Lungime segment (** (m)
6	581.505,06 671.963,514	1	581.491,661 671.959,319	14.04

** Lungimile segmentelor sunt determinate în planul de proiecție Stereo 70 și sunt rotunjite la 1 milimetru.

*** Distanța dintre puncte este formată din segmente cumulate ce sunt mai mici decât valoarea 1 milimetru.

**DATE DESPRE IMOBILUL NR. 13545**

Oficiul de Cadastru și Publicitate Imobiliară SUCEAVA
Biroul de Cadastru și Publicitate Imobiliară Gura Humorului

A. Partea I. Descrierea imobilului

TEREN Intravilan

Adresa: Loc. Dragoiesti, Str Bisericii, Jud. Suceava

Nr. Crt	Nr cadastral Nr. topografic	Suprafața* (mp)	Observații / Referințe
A1		965	Sector cadastral:16 Teren neimprejmuit;

B. Partea II. Proprietari și acte

Inscrieri privitoare la dreptul de proprietate și alte drepturi reale		Referințe
13545 / 18/03/2022		
Act Normativ nr. 7, din 13/03/1996 emis de PARLAMENTUL ROMANIEI;		
B1	Inscrierea provizorie, drept de PROPRIETATE, dobandit prin Lege, cota actuala 1/1, cota initiala 1/1 1) COMUNA DRAGOIESTI, CIF:4441190	A1

C. Partea III. SARCINI .

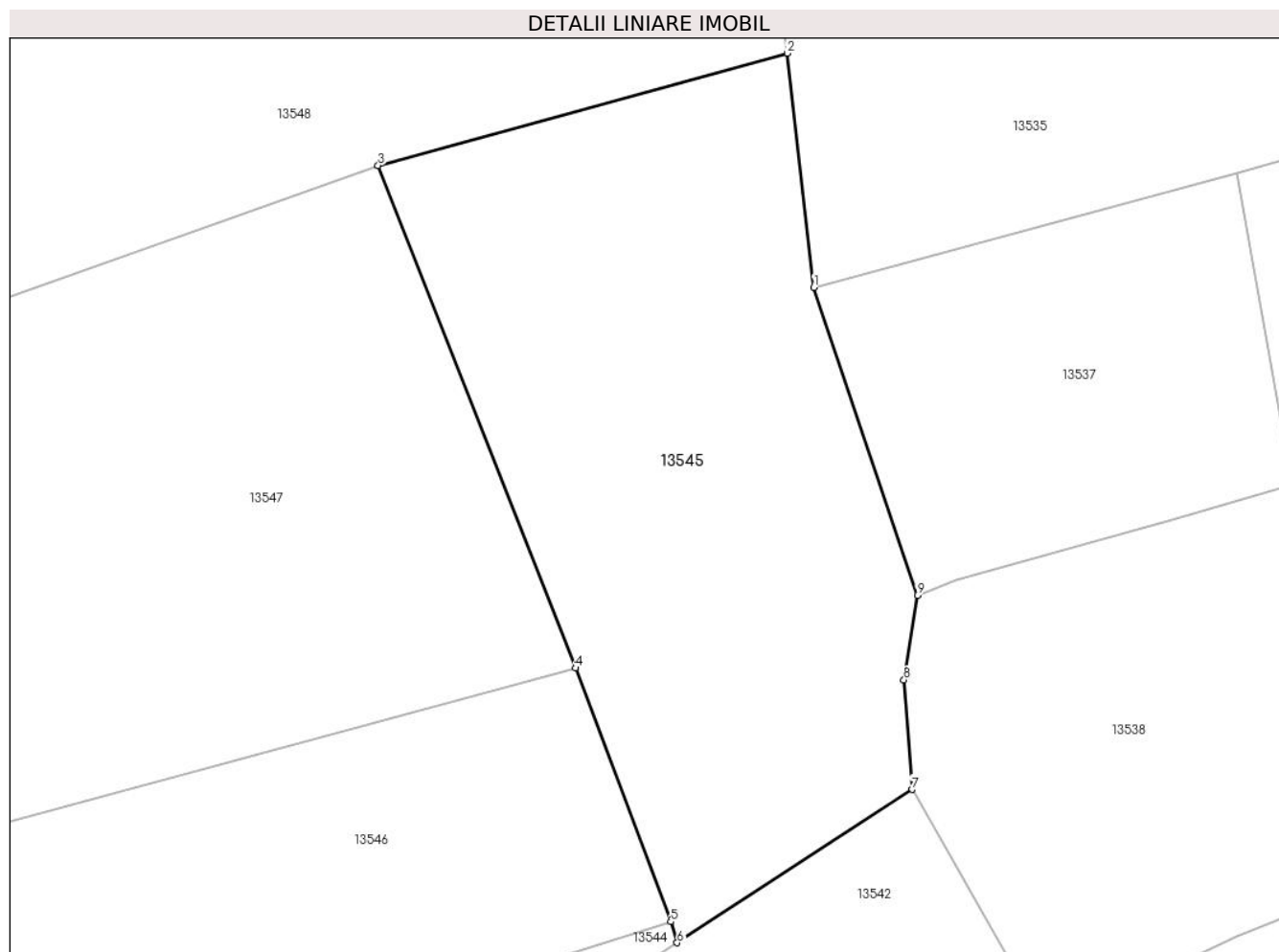
Inscrieri privind dezmembramintele dreptului de proprietate, drepturi reale de garanție și sarcini	Referințe
NU SUNT	

Anexa Nr. 1 La Partea I

Teren

Nr cadastral	Suprafața (mp)*	Observații / Referințe
	965	

* Suprafața este determinată în planul de proiecție Stereo 70.



Date referitoare la teren

Crt	Categorie folosință	Intravilan	Suprafața (mp)	Tarla	Parcelă	Nr. topo	Observații / Referințe
1	arabil	DA	965	-	-	-	

Lungime Segmente

1) Valorile lungimilor segmentelor sunt obținute din proiecție în plan.

Punct început	X / Y	Punct sfârșit	X / Y	Lungime segment (** (m)
1	581.513,54 672.001,069	2	581.511,952 672.014,929	13.951
2	581.511,952 672.014,929	3	581.487,723 672.008,289	25.122
3	581.487,723 672.008,289	4	581.499,416 671.978,524	31.979
4	581.499,416 671.978,524	5	581.505,06 671.963,514	16.036
5	581.505,06 671.963,514	6	581.505,443 671.962,267	1.304

Punct început	X / Y	Punct sfârșit	X / Y	Lungime segment (** (m)
6	581.505,443 671.962,267	7	581.519,352 671.971,341	16.607
7	581.519,352 671.971,341	8	581.518,877 671.977,827	6.503
8	581.518,877 671.977,827	9	581.519,666 671.982,827	5.062
9	581.519,666 671.982,827	1	581.513,54 672.001,069	19.243

** Lungimile segmentelor sunt determinate în planul de proiecție Stereo 70 și sunt rotunjite la 1 milimetru.

*** Distanța dintre puncte este formată din segmente cumulate ce sunt mai mici decât valoarea 1 milimetru.

**DATE DESPRE IMOBILUL NR. 13546**

Oficiul de Cadastru și Publicitate Imobiliară SUCEAVA
Biroul de Cadastru și Publicitate Imobiliară Gura Humorului

A. Partea I. Descrierea imobilului

TEREN Intravilan

Adresa: Loc. Dragoiesti, Str Bisericii, Nr. 14, Jud. Suceava

Nr. Crt	Nr cadastral Nr. topografic	Suprafața* (mp)	Observații / Referințe
A1	31045	1.800	Sector cadastral:16 Teren neimprijmit;

Construcții

Crt	Nr cadastral Nr. topografic	Adresa	Observații / Referințe
A1.1		Loc. Dragoiesti, Str Bisericii, Nr. 14, Jud. Suceava	Nr. niveluri:1; S. construita la sol:93 mp; S. construita desfasurata:93 mp; LOCUINTA
A1.2		Loc. Dragoiesti, Str Bisericii, Nr. 14, Jud. Suceava	Nr. niveluri:1; S. construita la sol:82 mp; S. construita desfasurata:82 mp; ANEXA

B. Partea II. Proprietari și acte

Inscrieri privitoare la dreptul de proprietate și alte drepturi reale		Referințe
144 / 20/01/2005		
Act Notarial nr. 182, din 20/01/2005 emis de BNP L.G. ROTARU;		
B1	Intabulare, drept de PROPRIETATE bun comun, dobandit prin Conventie, cota actuala 1/1, cota initiala 1/1 1) CUCU ELENA, se noteaza lipsa CNP; 2) CUCU ANTON, se noteaza lipsa CNP;	A1, A1.1, A1.2

C. Partea III. SARCINI

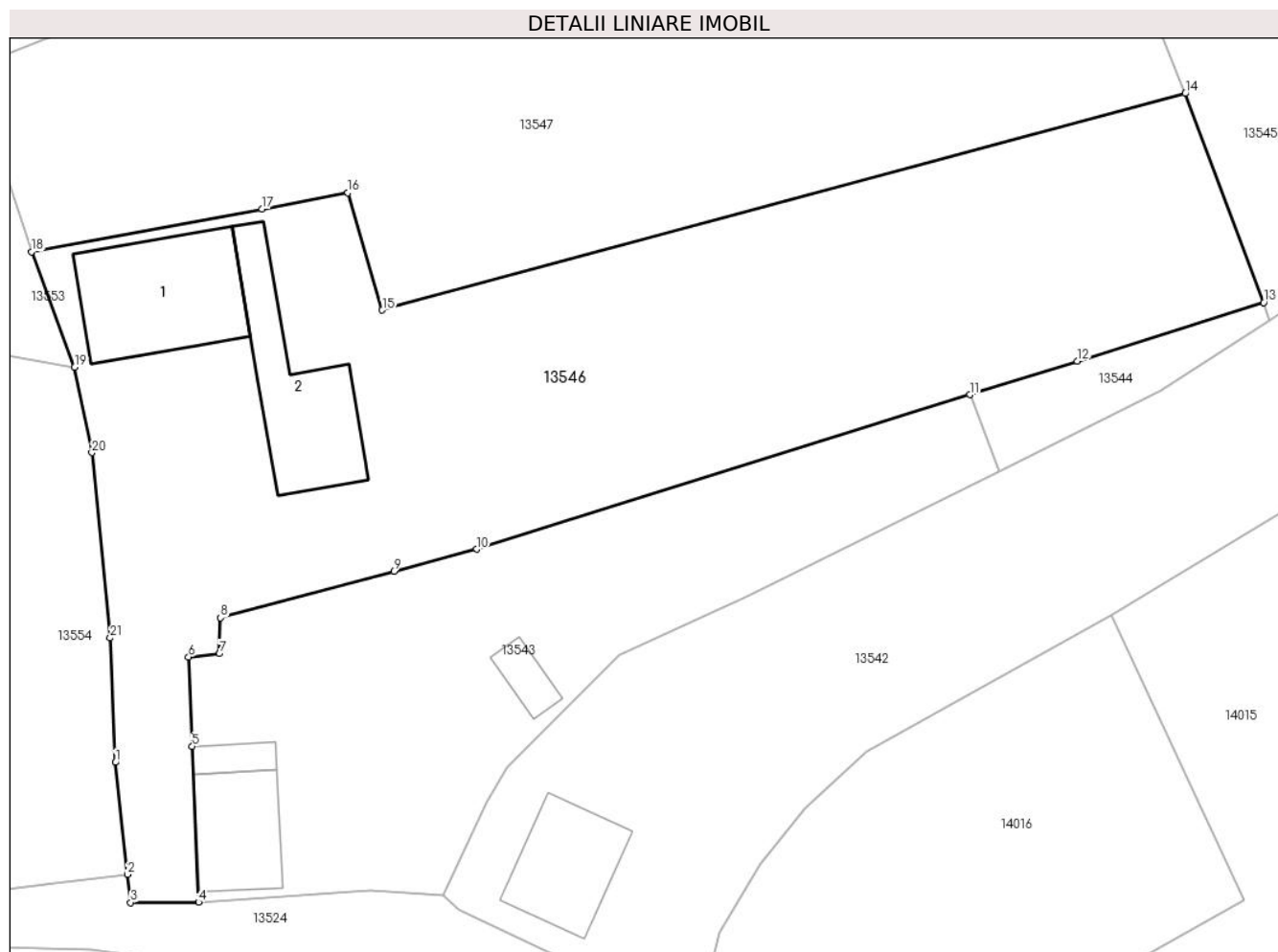
Inscrieri privind dezmembramintele dreptului de proprietate, drepturi reale de garanție și sarcini		Referințe
144 / 20/01/2005		
Act Notarial nr. 182, din 20/01/2005 emis de BNP L.G. ROTARU;		
C1	Intabulare, drept de UZUFRACT VIAGER și obligatia de intretinere, dobandit prin Conventie, cota actuala 1/1, cota initiala 1/1 1) GVINDA SAFTA, se noteaza lipsa CNP;	A1, A1.1, A1.2

Anexa Nr. 1 La Partea I

Teren

Nr cadastral	Suprafața (mp)*	Observații / Referințe
31045	1.800	

* Suprafața este determinată în planul de proiecție Stereo 70.



Date referitoare la teren

Crt	Categorie folosință	Intravilan	Suprafața (mp)	Tarla	Parcelă	Nr. topo	Observații / Referințe
1	curți construcții	DA	635	-	-	-	
2	arabil	DA	1.165	-	-	-	

Date referitoare la construcții

Crt	Număr	Destinație construcție	Supraf. (mp)	Situație juridică	Observații / Referințe
A1.1		construcții de locuințe	93	Cu acte	Nr. niveluri:1; S. construita la sol:93 mp; S. construita desfasurata:93 mp; LOCUINTA
A1.2		construcții anexa	82	Cu acte	Nr. niveluri:1; S. construita la sol:82 mp; S. construita desfasurata:82 mp; ANEXA

Lungime Segmente

1) Valorile lungimilor segmentelor sunt obținute din proiecție în plan.

Punct început	X / Y	Punct sfârșit	X / Y	Lungime segment (** (m))
1	581.422,582 671.930,512	2	581.423,457 671.922,474	8.085
3	581.423,677 671.920,457	4	581.428,553 671.920,477	4.876

Punct început	X / Y	Punct sfârșit	X / Y	Lungime segment (** (m))
2	581.423,457 671.922,474	3	581.423,677 671.920,457	2.029
4	581.428,553 671.920,477	5	581.428,095 671.931,653	11.185

Punct început	X / Y	Punct sfârșit	X / Y	Lungime segment (** (m)
5	581.428,095 671.931,653	6	581.427,836 671.938,074	6.426
7	581.430,052 671.938,323	8	581.430,13 671.940,886	2.564
9	581.442,577 671.944,22	10	581.448,518 671.945,812	6.151
11	581.483,945 671.956,903	12	581.491,661 671.959,319	8.085
13	581.505,06 671.963,514	14	581.499,416 671.978,524	16.036
15	581.441,746 671.962,968	16	581.439,281 671.971,389	8.774
17	581.433,125 671.970,245	18	581.416,562 671.967,166	16.847
19	581.419,653 671.958,868	20	581.420,895 671.952,751	6.242
21	581.422,214 671.939,442	1	581.422,582 671.930,512	8.938

Punct început	X / Y	Punct sfârșit	X / Y	Lungime segment (** (m)
6	581.427,836 671.938,074	7	581.430,052 671.938,323	2.23
8	581.430,13 671.940,886	9	581.442,577 671.944,22	12.886
10	581.448,518 671.945,812	11	581.483,945 671.956,903	37.123
12	581.491,661 671.959,319	13	581.505,06 671.963,514	14.04
14	581.499,416 671.978,524	15	581.441,746 671.962,968	59.731
16	581.439,281 671.971,389	17	581.433,125 671.970,245	6.261
18	581.416,562 671.967,166	19	581.419,653 671.958,868	8.855
20	581.420,895 671.952,751	21	581.422,214 671.939,442	13.374

** Lungimile segmentelor sunt determinate în planul de proiecție Stereo 70 și sunt rotunjite la 1 milimetru.

*** Distanța dintre puncte este formată din segmente cumulate ce sunt mai mici decât valoarea 1 milimetru.

**DATE DESPRE IMOBILUL NR. 13547**

Oficiul de Cadastru și Publicitate Imobiliară SUCEAVA
Biroul de Cadastru și Publicitate Imobiliară Gura Humorului

A. Partea I. Descrierea imobilului

TEREN Intravilan

Adresa: Loc. Dragoiesti, Jud. Suceava

Nr. Crt	Nr cadastral Nr. topografic	Suprafața* (mp)	Observații / Referințe
A1	31696	2.100	Sector cadastral:16 Teren neimprejmuit;

B. Partea II. Proprietari și acte

Inscrieri privitoare la dreptul de proprietate și alte drepturi reale	Referințe
13547 / 18/03/2022	
Act Normativ nr. 7, din 13/03/1996 emis de PARLAMENTUL ROMANIEI;	
B1	Inscrierea provizorie, drept de PROPRIETATE, dobandit prin Lege, cota actuala 1/1, cota initiala 1/1
	1) COMUNA DRAGOIESTI, CIF:4441190

C. Partea III. SARCINI .

Inscrieri privind dezmembramintele dreptului de proprietate, drepturi reale de garanție și sarcini	Referințe
NU SUNT	

Anexa Nr. 1 La Partea I

Teren

Nr cadastral	Suprafața (mp)*	Observații / Referințe
31696	2.100	

* Suprafața este determinată în planul de proiecție Stereo 70.

DETALII LINIARE IMOBIL



Date referitoare la teren

Crt	Categorie folosință	Intra vilan	Suprafața (mp)	Tarla	Parcelă	Nr. topo	Observații / Referințe
13547	arabil	DA	2.100	-	-	-	

Lungime Segmente

1) Valorile lungimilor segmentelor sunt obținute din proiecție în plan.

Punct început	X / Y	Punct sfârșit	X / Y	Lungime segment (** (m)
1	581.487,723 672.008,289	2	581.433,002 671.988,735	58.11
2	581.433,002 671.988,735	3	581.419,407 671.983,226	14.669
3	581.419,407 671.983,226	4	581.412,181 671.980,297	7.797
4	581.412,181 671.980,297	5	581.416,562 671.967,166	13.843

Punct început	X / Y	Punct sfârșit	X / Y	Lungime segment (** (m)
5	581.416,562 671.967,166	6	581.433,125 671.970,245	16.847
6	581.433,125 671.970,245	7	581.439,281 671.971,389	6.261
7	581.439,281 671.971,389	8	581.441,746 671.962,968	8.774
8	581.441,746 671.962,968	9	581.499,416 671.978,524	59.731
9	581.499,416 671.978,524	1	581.487,723 672.008,289	31.979

** Lungimile segmentelor sunt determinate în planul de proiecție Stereo 70 și sunt rotunjite la 1 milimetru.

*** Distanța dintre puncte este formată din segmente cumulate ce sunt mai mici decât valoarea 1 milimetru.

**DATE DESPRE IMOBILUL NR. 13548**

Oficiul de Cadastru și Publicitate Imobiliară SUCEAVA
Biroul de Cadastru și Publicitate Imobiliară Gura Humorului

A. Partea I. Descrierea imobilului

TEREN Intravilan

Adresa: Loc. Dragoiesti, Jud. Suceava

Nr. Crt	Nr cadastral Nr. topografic	Suprafața* (mp)	Observații / Referințe
A1		3.377	Sector cadastral:16 Teren neimprejmuit;

B. Partea II. Proprietari și acte

Inscrieri privitoare la dreptul de proprietate și alte drepturi reale		Referințe
13548 / 18/03/2022		
Act Normativ nr. 7, din 13/03/1996 emis de PARLAMENTUL ROMANIEI;		
B1	Intabulare, drept de PROPRIETATE, dobândit prin Lege, cota actuala 1/1, cota initiala 1/1 1) NEIDENTIFICAT NEIDENTIFICAT	A1
Act Administrativ nr. 2116, din 14/03/2022 emis de PRIMARIA COMUNEI DRAGOIESTI;		
B2	Se noteaza posesia factica in favoarea lui 1) ONUT CONSTANTIN	A1

C. Partea III. SARCINI .

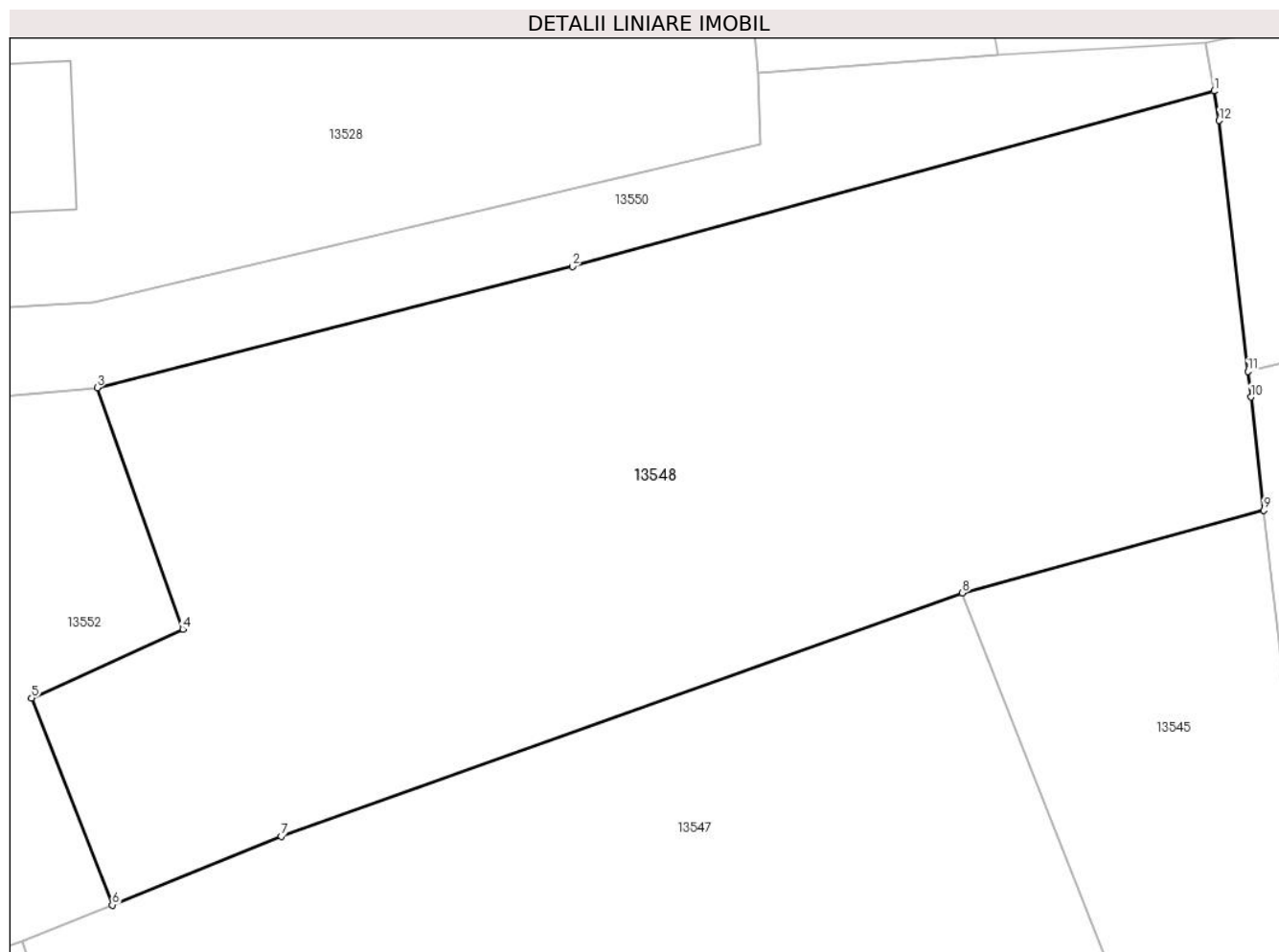
Inscrieri privind dezmembramintele dreptului de proprietate, drepturi reale de garanție și sarcini	Referințe
NU SUNT	

Anexa Nr. 1 La Partea I

Teren

Nr cadastral	Suprafața (mp)*	Observații / Referințe
	3.377	

* Suprafața este determinată în planul de proiecție Stereo 70.



Date referitoare la teren

Crt	Categorie folosință	Intravilan	Suprafața (mp)	Tarla	Parcelă	Nr. topo	Observații / Referințe
1	arabil	DA	3.377	-	-	-	

Lungime Segmente

1) Valorile lungimilor segmentelor sunt obținute din proiecție în plan.

Punct început	X / Y	Punct sfârșit	X / Y	Lungime segment (** (m)
1	581.507,962 672.048,596	2	581.456,387 672.034,504	53.466
2	581.456,387 672.034,504	3	581.418,192 672.024,757	39.419
3	581.418,192 672.024,757	4	581.425,067 672.005,384	20.557
4	581.425,067 672.005,384	5	581.412,924 671.999,838	13.35
5	581.412,924 671.999,838	6	581.419,407 671.983,226	17.832

Punct început	X / Y	Punct sfârșit	X / Y	Lungime segment (** (m)
6	581.419,407 671.983,226	7	581.433,002 671.988,735	14.669
7	581.433,002 671.988,735	8	581.487,723 672.008,289	58.11
8	581.487,723 672.008,289	9	581.511,952 672.014,929	25.122
9	581.511,952 672.014,929	10	581.510,911 672.024,011	9.141
10	581.510,911 672.024,011	11	581.510,674 672.026,08	2.083
11	581.510,674 672.026,08	12	581.508,366 672.046,219	20.271
12	581.508,366 672.046,219	1	581.507,962 672.048,596	2.411

** Lungimile segmentelor sunt determinate în planul de proiecție Stereo 70 și sunt rotunjite la 1 milimetru.

*** Distanța dintre puncte este formată din segmente cumulate ce sunt mai mici decât valoarea 1 milimetru.

**DATE DESPRE IMOBILUL NR. 13549**

Oficiul de Cadastru și Publicitate Imobiliară SUCEAVA
Biroul de Cadastru și Publicitate Imobiliară Gura Humorului

A. Partea I. Descrierea imobilului

TEREN Intravilan

Adresa: Loc. Dragoiesti, Jud. Suceava

Nr. Crt	Nr cadastral Nr. topografic	Suprafața* (mp)	Observații / Referințe
A1		182	Sector cadastral:16 Teren neimprejmuit;

B. Partea II. Proprietari și acte

Inscrieri privitoare la dreptul de proprietate și alte drepturi reale		Referințe
13549 / 18/03/2022		
Act Normativ nr. 7, din 13/03/1996 emis de PARLAMENTUL ROMANIEI;		
B1	Inscrierea provizorie, drept de PROPRIETATE, dobandit prin Lege, cota actuala 1/1, cota initiala 1/1 1) COMUNA DRAGOIESTI, CIF:4441190	A1

C. Partea III. SARCINI .

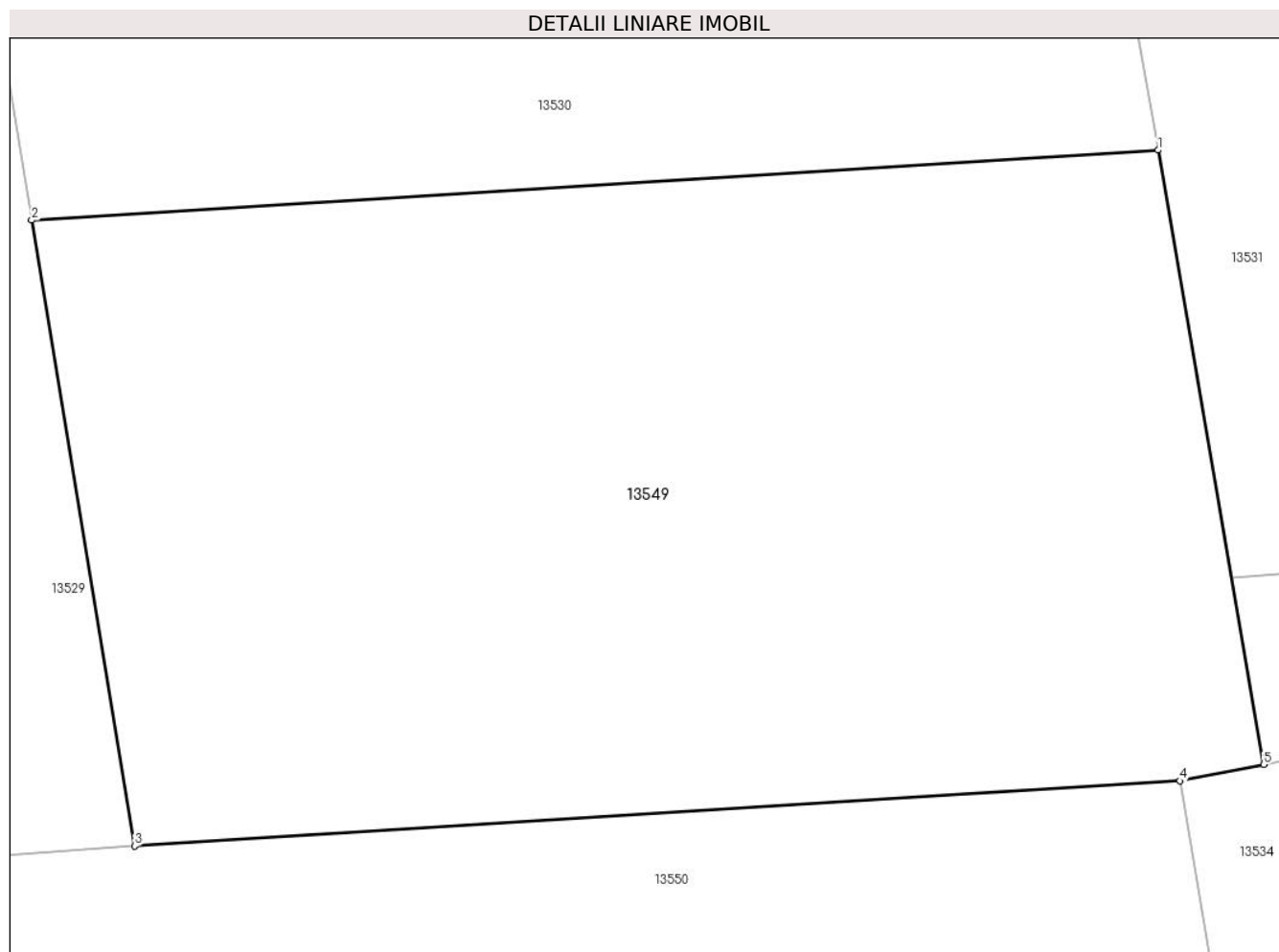
Inscrieri privind dezmembramintele dreptului de proprietate, drepturi reale de garanție și sarcini	Referințe
NU SUNT	

Anexa Nr. 1 La Partea I

Teren

Nr cadastral	Suprafața (mp)*	Observații / Referințe
	182	

* Suprafața este determinată în planul de proiecție Stereo 70.



Date referitoare la teren

Crt	Categorie folosință	Intravilan	Suprafața (mp)	Tarla	Parcelă	Nr. topo	Observații / Referințe
1	arabil	DA	182	-	-	-	

Lungime Segmente

1) Valorile lungimilor segmentelor sunt obținute din proiecție în plan.

Punct început	X / Y	Punct sfârșit	X / Y	Lungime segment (** (m)
1	581.506,949 672.062,58	2	581.488,946 672.061,461	18.038
2	581.488,946 672.061,461	3	581.490,594 672.051,467	10.129
3	581.490,594 672.051,467	4	581.507,298 672.052,505	16.736
4	581.507,298 672.052,505	5	581.508,638 672.052,769	1.366
5	581.508,638 672.052,769	1	581.506,949 672.062,58	9.955

**** Lungimile segmentelor sunt determinate în planul de proiecție Stereo 70 și sunt rotunjite la 1 milimetru.**

***** Distanța dintre puncte este formată din segmente cumulate ce sunt mai mici decât valoarea 1 milimetru.**

**DATE DESPRE IMOBILUL NR. 13550**

Oficiul de Cadastru și Publicitate Imobiliară SUCEAVA
Biroul de Cadastru și Publicitate Imobiliară Gura Humorului

A. Partea I. Descrierea imobilului

TEREN Intravilan

Adresa: Loc. Dragoiesti, Jud. Suceava

Nr. Crt	Nr cadastral Nr. topografic	Suprafața* (mp)	Observații / Referințe
A1		780	Sector cadastral:16 Teren neimprejmuit;

B. Partea II. Proprietari și acte

Inscrieri privitoare la dreptul de proprietate și alte drepturi reale		Referințe
13550 / 18/03/2022		
Act Normativ nr. 7, din 13/03/1996 emis de PARLAMENTUL ROMANIEI;		
B1	Inscrierea provizorie, drept de PROPRIETATE, dobandit prin Lege, cota actuala 1/1, cota initiala 1/1 1) COMUNA DRAGOIESTI, CIF:4441190	A1

C. Partea III. SARCINI .

Inscrieri privind dezmembramintele dreptului de proprietate, drepturi reale de garanție și sarcini	Referințe
NU SUNT	

Anexa Nr. 1 La Partea I

Teren

Nr cadastral	Suprafața (mp)*	Observații / Referințe
	780	

* Suprafața este determinată în planul de proiecție Stereo 70.

DETALII LINIARE IMOBIL



Date referitoare la teren

Crt	Categorie folosință	Intravilan	Suprafața (mp)	Tarla	Parcelă	Nr. topo	Observații / Referințe
1	arabil	DA	780	-	-	-	

Lungime Segmente

1) Valorile lungimilor segmentelor sunt obținute din proiecție în plan.

Punct început	X / Y	Punct sfârșit	X / Y	Lungime segment (** (m)
1	581.507,962 672.048,596	2	581.507,298 672.052,505	3.965
2	581.507,298 672.052,505	3	581.490,594 672.051,467	16.736
3	581.490,594 672.051,467	4	581.471,307 672.050,069	19.338
4	581.471,307 672.050,069	5	581.471,476 672.044,277	5.794
5	581.471,476 672.044,277	6	581.417,892 672.031,578	55.068

Punct început	X / Y	Punct sfârșit	X / Y	Lungime segment (** (m)
6	581.417,892 672.031,578	7	581.394,86 672.030,28	23.069
7	581.394,86 672.030,28	8	581.397,77 672.022,85	7.98
8	581.397,77 672.022,85	9	581.408,172 672.023,821	10.447
9	581.408,172 672.023,821	10	581.418,192 672.024,757	10.064
10	581.418,192 672.024,757	11	581.456,387 672.034,504	39.419
11	581.456,387 672.034,504	1	581.507,962 672.048,596	53.466

** Lungimile segmentelor sunt determinate în planul de proiecție Stereo 70 și sunt rotunjite la 1 milimetru.

*** Distanța dintre puncte este formată din segmente cumulate ce sunt mai mici decât valoarea 1 milimetru.

**DATE DESPRE IMOBILUL NR. 13551**

Oficiul de Cadastru și Publicitate Imobiliară SUCEAVA
Biroul de Cadastru și Publicitate Imobiliară Gura Humorului

A. Partea I. Descrierea imobilului

TEREN Intravilan

Adresa: Loc. Dragoiesti, Str Pinului, Jud. Suceava

Nr. Crt	Nr cadastral Nr. topografic	Suprafața* (mp)	Observații / Referințe
A1		80	Sector cadastral:16 Teren neimprejmuit;

B. Partea II. Proprietari și acte

Inscrieri privitoare la dreptul de proprietate și alte drepturi reale		Referințe
13551 / 18/03/2022		
Act Normativ nr. 7, din 13/03/1996 emis de PARLAMENTUL ROMANIEI;		
B1	Inscrierea provizorie, drept de PROPRIETATE, dobandit prin Lege, cota actuala 1/1, cota initiala 1/1 1) COMUNA DRAGOIESTI, CIF:4441190	A1

C. Partea III. SARCINI .

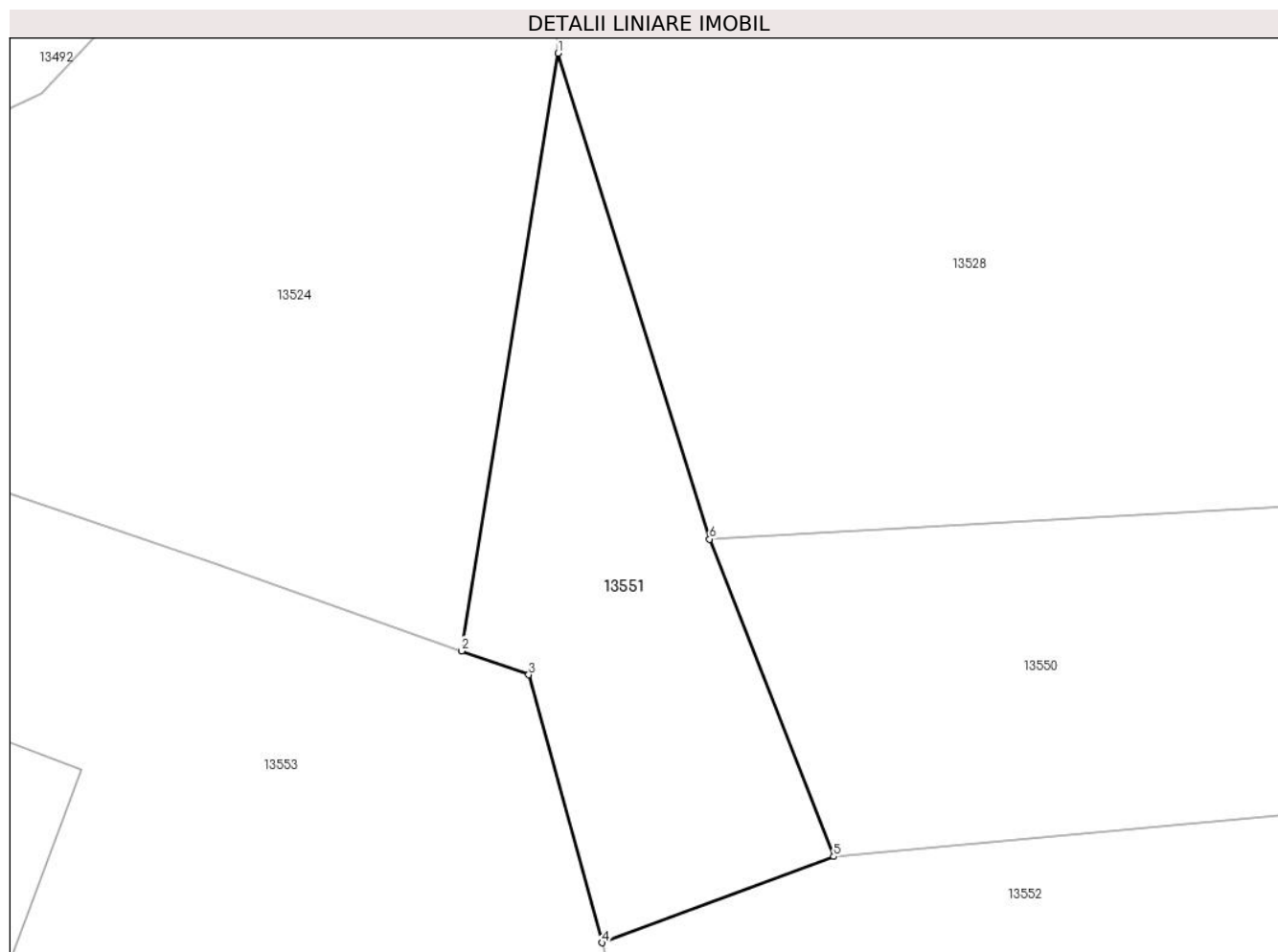
Inscrieri privind dezmembramintele dreptului de proprietate, drepturi reale de garanție și sarcini	Referințe
NU SUNT	

Anexa Nr. 1 La Partea I

Teren

Nr cadastral	Suprafața (mp)*	Observații / Referințe
	80	

* Suprafața este determinată în planul de proiecție Stereo 70.



Date referitoare la teren

Crt	Categorie folosință	Intravilan	Suprafața (mp)	Tarla	Parcelă	Nr. topo	Observații / Referințe
1	arabil	DA	80	-	-	-	

Lungime Segmente

1) Valorile lungimilor segmentelor sunt obținute din proiecție în plan.

Punct început	X / Y	Punct sfârșit	X / Y	Lungime segment (** (m)
1	581.391,31 672.041,66	2	581.389,053 672.027,664	14.177
2	581.389,053 672.027,664	3	581.390,625 672.027,106	1.668
3	581.390,625 672.027,106	4	581.392,35 672.020,83	6.509
4	581.392,35 672.020,83	5	581.397,77 672.022,85	5.784
5	581.397,77 672.022,85	6	581.394,86 672.030,28	7.98

Punct început	X / Y	Punct sfârșit	X / Y	Lungime segment (** (m)
6	581.394,86 672.030,28	1	581.391,31 672.041,66	11.921

** Lungimile segmentelor sunt determinate în planul de proiecție Stereo 70 și sunt rotunjite la 1 milimetru.

*** Distanța dintre puncte este formată din segmente cumulate ce sunt mai mici decât valoarea 1 milimetru.

**DATE DESPRE IMOBILUL NR. 13552**

Oficiul de Cadastru și Publicitate Imobiliară SUCEAVA
Biroul de Cadastru și Publicitate Imobiliară Gura Humorului

A. Partea I. Descrierea imobilului

TEREN Intravilan

Adresa: Loc. Dragoiesti, Str Pinului, Nr. 21, Jud. Suceava

Nr. Crt	Nr cadastral Nr. topografic	Suprafața* (mp)	Observații / Referințe
A1		935	Sector cadastral:16 Teren neimprejmuit;

B. Partea II. Proprietari și acte

Inscrieri privitoare la dreptul de proprietate și alte drepturi reale		Referințe
13552 / 18/03/2022		
Act Normativ nr. 7, din 13/03/1996 emis de PARLAMENTUL ROMANIEI;		
B1	Inscrierea provizorie, drept de PROPRIETATE, dobandit prin Lege, cota actuala 1/1, cota initiala 1/1 1) COMUNA DRAGOIESTI, CIF:4441190	A1

C. Partea III. SARCINI .

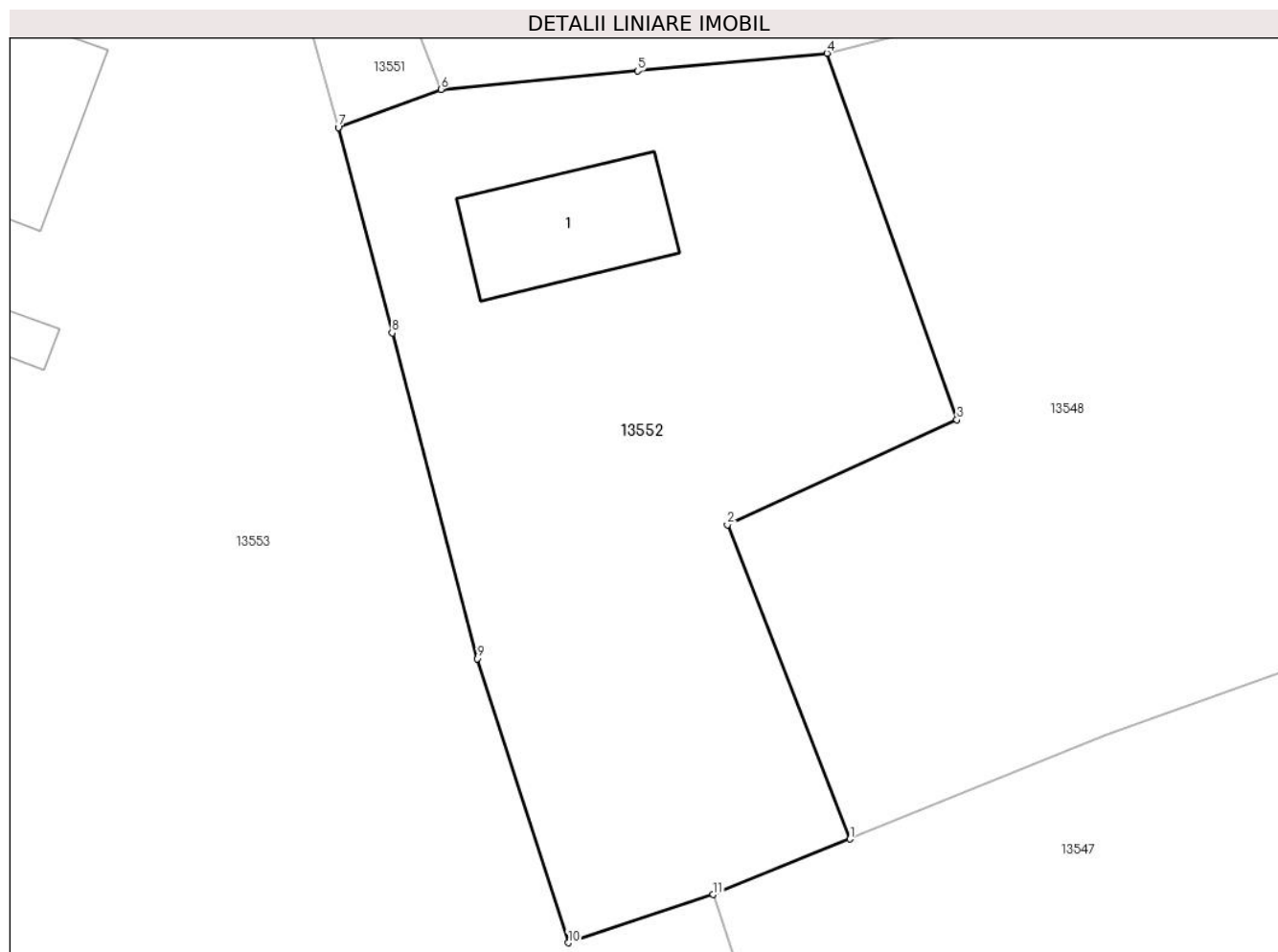
Inscrieri privind dezmembramintele dreptului de proprietate, drepturi reale de garanție și sarcini	Referințe
NU SUNT	

Anexa Nr. 1 La Partea I

Teren

Nr cadastral	Suprafața (mp)*	Observații / Referințe
	935	

* Suprafața este determinată în planul de proiecție Stereo 70.



Date referitoare la teren

Crt	Categorie folosință	Intra vilan	Suprafața (mp)	Tarla	Parcelă	Nr. topo	Observații / Referințe
1	curți constructii	DA	172	-	-	-	
2	arabil	DA	763	-	-	-	

Date referitoare la construcții

Crt	Număr	Destinație construcție	Supraf. (mp)	Situație juridică	Observații / Referințe
A1.1		construcții de locuințe	60	Fara acte	Nr. niveluri:1; S. construita la sol:60 mp; S. construita desfasurata:60 mp; LOCUINTA

Lungime Segmente

1) Valorile lungimilor segmentelor sunt obținute din proiecție în plan.

Punct început	X / Y	Punct sfârșit	X / Y	Lungime segment (** (m)
1	581.419,407 671.983,226	2	581.412,924 671.999,838	17.832
2	581.412,924 671.999,838	3	581.425,067 672.005,384	13.35
3	581.425,067 672.005,384	4	581.418,192 672.024,757	20.557

Punct început	X / Y	Punct sfârșit	X / Y	Lungime segment (** (m)
4	581.418,192 672.024,757	5	581.408,172 672.023,821	10.064
5	581.408,172 672.023,821	6	581.397,77 672.022,85	10.447
6	581.397,77 672.022,85	7	581.392,35 672.020,83	5.784
7	581.392,35 672.020,83	8	581.395,194 672.009,974	11.222
8	581.395,194 672.009,974	9	581.399,702 671.992,76	17.794
9	581.399,702 671.992,76	10	581.404,513 671.977,744	15.768
10	581.404,513 671.977,744	11	581.412,181 671.980,297	8.082
11	581.412,181 671.980,297	1	581.419,407 671.983,226	7.797

** Lungimile segmentelor sunt determinate în planul de proiecție Stereo 70 și sunt rotunjite la 1 milimetru.

*** Distanța dintre puncte este formată din segmente cumulate ce sunt mai mici decât valoarea 1 milimetru.

**DATE DESPRE IMOBILUL NR. 13553**

Oficiul de Cadastru și Publicitate Imobiliară SUCEAVA
Biroul de Cadastru și Publicitate Imobiliară Gura Humorului

A. Partea I. Descrierea imobilului

TEREN Intravilan

Adresa: Loc. Dragoiesti, Str Bisericii, Nr. 23, Jud. Suceava

Nr. Crt	Nr cadastral Nr. topografic	Suprafața* (mp)	Observații / Referințe
A1		2.726	Sector cadastral:16 Teren neimprejmuit;

B. Partea II. Proprietari și acte

Inscrieri privitoare la dreptul de proprietate și alte drepturi reale		Referințe
13553 / 18/03/2022		
Act Normativ nr. 7, din 13/03/1996 emis de PARLAMENTUL ROMANIEI;		
B1	Inscrierea provizorie, drept de PROPRIETATE, dobandit prin Lege, cota actuala 1/1, cota initiala 1/1 1) COMUNA DRAGOIESTI, CIF:4441190	A1

C. Partea III. SARCINI .

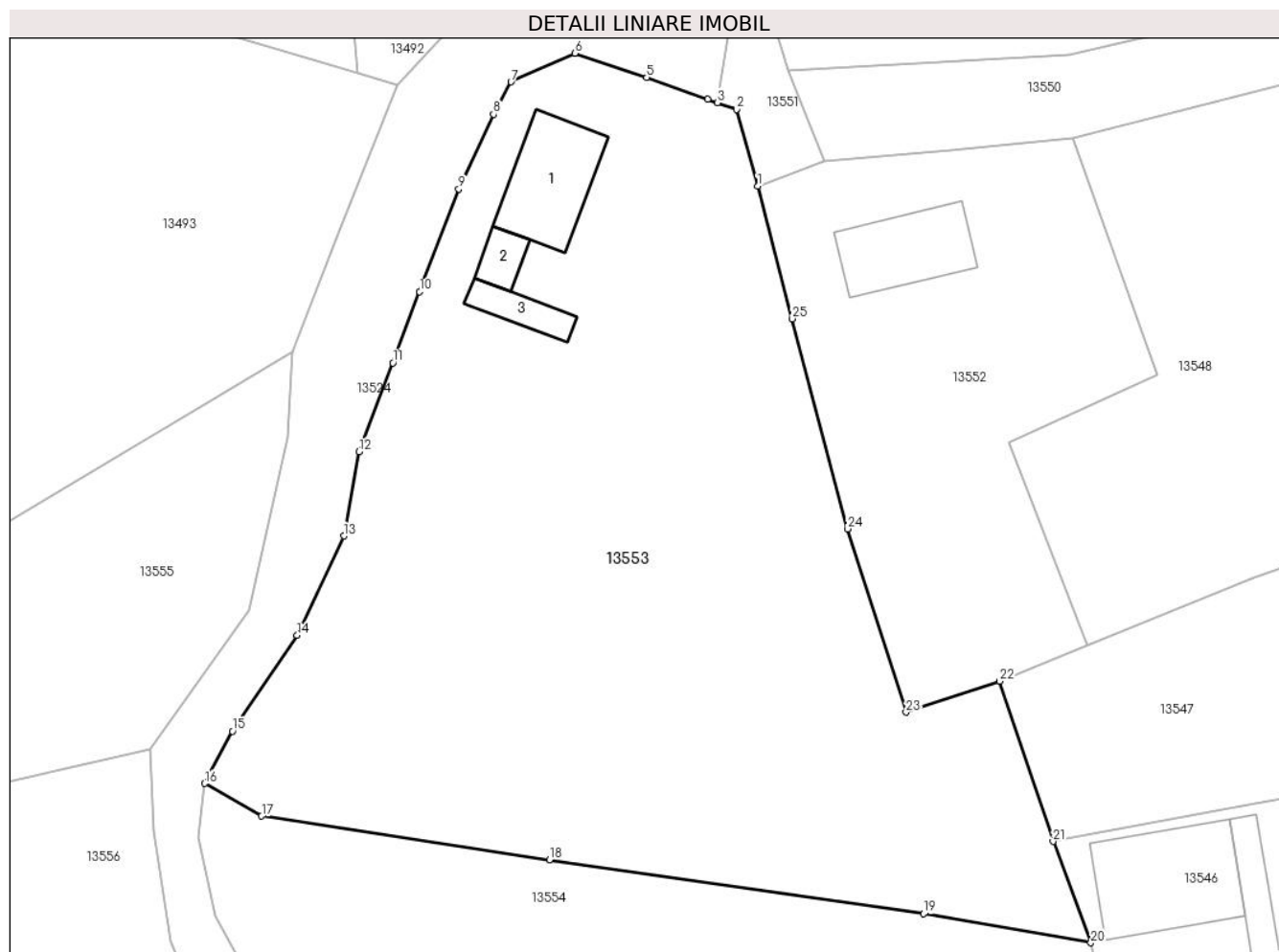
Inscrieri privind dezmembramintele dreptului de proprietate, drepturi reale de garanție și sarcini	Referințe
NU SUNT	

Anexa Nr. 1 La Partea I

Teren

Nr cadastral	Suprafața (mp)*	Observații / Referințe
	2.726	

* Suprafața este determinată în planul de proiecție Stereo 70.



Date referitoare la teren

Crt	Categorie folosință	Intravilan	Suprafața (mp)	Tarla	Parcelă	Nr. topo	Observații / Referințe
1	curți construcții	DA	369	-	-	-	
2	arabil	DA	2.356	-	-	-	

Date referitoare la construcții

Crt	Număr	Destinație construcție	Supraf. (mp)	Situație juridică	Observații / Referințe
A1.1		construcții de locuințe	64	Fara acte	Nr. niveluri:1; S. construita la sol:64 mp; S. construita desfasurata:64 mp; LOCUINTA
A1.2		construcții anexa	14	Fara acte	Nr. niveluri:1; S. construita la sol:14 mp; S. construita desfasurata:14 mp; ANEXA
A1.3		construcții anexa	21	Fara acte	Nr. niveluri:1; S. construita la sol:21 mp; S. construita desfasurata:21 mp; ANEXA

Lungime Segmente

1) Valorile lungimilor segmentelor sunt obținute din proiecție în plan.

Punct început	X / Y	Punct sfârșit	X / Y	Lungime segment (** (m))
1	581.392,35 672.020,83	2	581.390,625 672.027,106	6.509

Punct început	X / Y	Punct sfârșit	X / Y	Lungime segment (** (m))
2	581.390,625 672.027,106	3	581.389,053 672.027,664	1.668

Punct început	X / Y	Punct sfârșit	X / Y	Lungime segment (** (m)
3	581.389,053 672.027,664	4	581.388,267 672.027,943	0.834
5	581.383,249 672.029,726	6	581.377,37 672.031,717	6.207
7	581.372,142 672.029,367	8	581.370,7 672.026,722	3.013
9	581.367,849 672.020,607	10	581.364,653 672.012,182	9.011
11	581.362,442 672.006,354	12	581.359,696 671.999,094	7.762
13	581.358,43 671.992,18	14	581.354,609 671.984,038	8.994
15	581.349,319 671.976,197	16	581.347,02 671.971,91	4.865
17	581.351,702 671.969,237	18	581.375,298 671.965,658	23.866
19	581.405,944 671.961,246	20	581.419,653 671.958,868	13.914
21	581.416,562 671.967,166	22	581.412,181 671.980,297	13.843
23	581.404,513 671.977,744	24	581.399,702 671.992,76	15.768
25	581.395,194 672.009,974	1	581.392,35 672.020,83	11.222

Punct început	X / Y	Punct sfârșit	X / Y	Lungime segment (** (m)
4	581.388,267 672.027,943	5	581.383,249 672.029,726	5.325
6	581.377,37 672.031,717	7	581.372,142 672.029,367	5.732
8	581.370,7 672.026,722	9	581.367,849 672.020,607	6.747
10	581.364,653 672.012,182	11	581.362,442 672.006,354	6.233
12	581.359,696 671.999,094	13	581.358,43 671.992,18	7.029
14	581.354,609 671.984,038	15	581.349,319 671.976,197	9.459
16	581.347,02 671.971,91	17	581.351,702 671.969,237	5.391
18	581.375,298 671.965,658	19	581.405,944 671.961,246	30.962
20	581.419,653 671.958,868	21	581.416,562 671.967,166	8.855
22	581.412,181 671.980,297	23	581.404,513 671.977,744	8.082
24	581.399,702 671.992,76	25	581.395,194 672.009,974	17.794

** Lungimile segmentelor sunt determinate în planul de proiecție Stereo 70 și sunt rotunjite la 1 milimetru.

*** Distanța dintre puncte este formată din segmente cumulate ce sunt mai mici decât valoarea 1 milimetru.

**DATE DESPRE IMOBILUL NR. 13554**

Oficiul de Cadastru și Publicitate Imobiliară SUCEAVA
Biroul de Cadastru și Publicitate Imobiliară Gura Humorului

A. Partea I. Descrierea imobilului

TEREN Intravilan

Adresa: Loc. Dragoiesti, Str Bisericii, Nr. 16, Jud. Suceava

Nr. Crt	Nr cadastral Nr. topografic	Suprafața* (mp)	Observații / Referințe
A1		2.593	Sector cadastral:16 Teren neimprejmuit;

B. Partea II. Proprietari și acte

Inscrieri privitoare la dreptul de proprietate și alte drepturi reale		Referințe
13554 / 18/03/2022		
Act Normativ nr. 7, din 13/03/1996 emis de PARLAMENTUL ROMANIEI;		
B1	Inscrierea provizorie, drept de PROPRIETATE, dobandit prin Lege, cota actuala 1/1, cota initiala 1/1 1) COMUNA DRAGOIESTI, CIF:4441190	A1

C. Partea III. SARCINI .

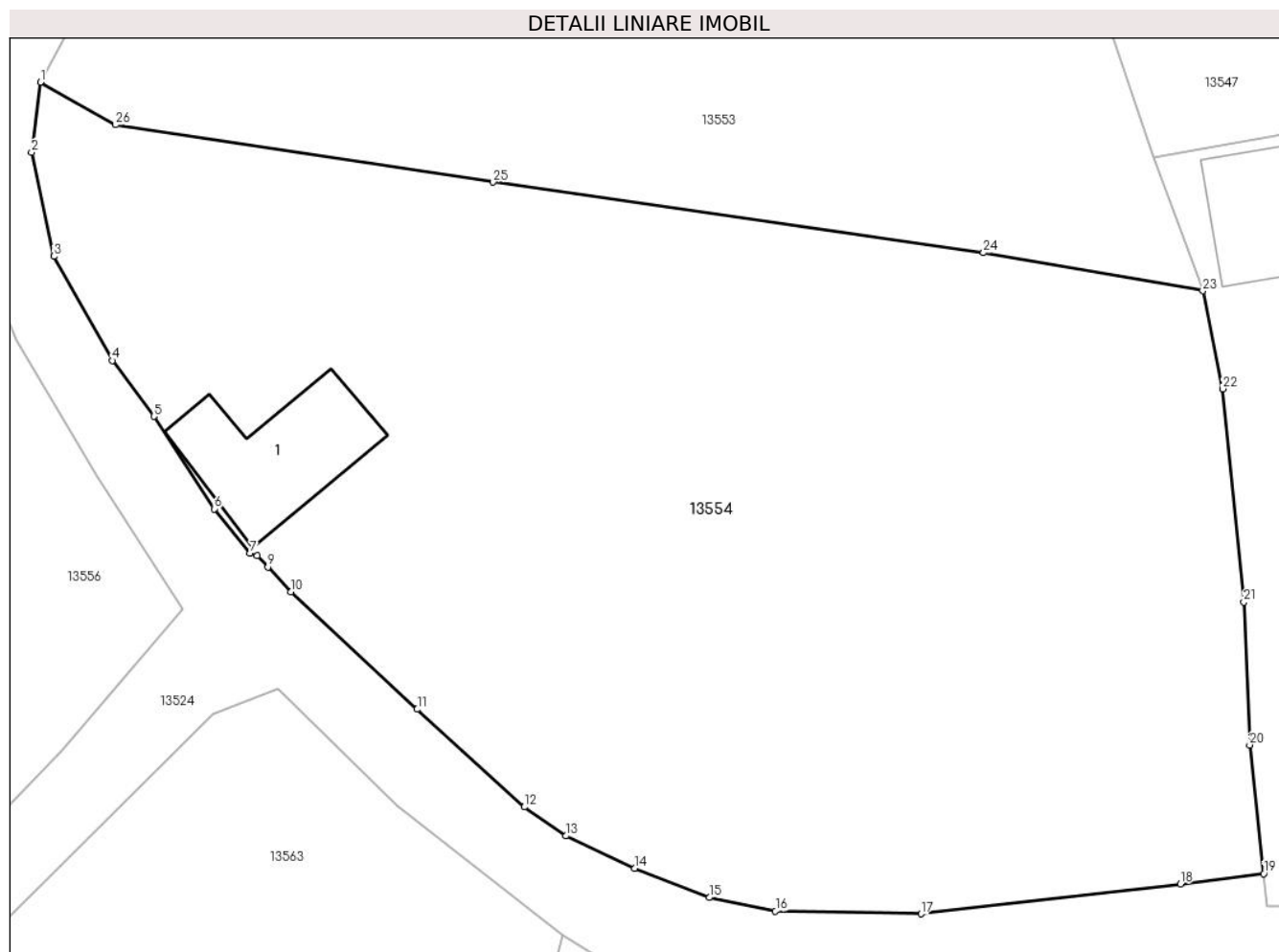
Inscrieri privind dezmembramintele dreptului de proprietate, drepturi reale de garanție și sarcini	Referințe
NU SUNT	

Anexa Nr. 1 La Partea I

Teren

Nr cadastral	Suprafața (mp)*	Observații / Referințe
	2.593	

* Suprafața este determinată în planul de proiecție Stereo 70.



Date referitoare la teren

Crt	Categorie folosință	Intravilan	Suprafața (mp)	Tarla	Parcelă	Nr. topo	Observații / Referințe
1	curți construcții	DA	134	-	-	-	
2	arabil	DA	2.458	-	-	-	

Date referitoare la construcții

Crt	Număr	Destinație construcție	Supraf. (mp)	Situație juridică	Observații / Referințe
A1.1		construcții de locuințe	72	Fara acte	Nr. niveluri:1; S. construita la sol:72 mp; S. construita desfasurata:72 mp; LOCUINTA

Lungime Segmente

1) Valorile lungimilor segmentelor sunt obținute din proiecție în plan.

Punct început	X / Y	Punct sfârșit	X / Y	Lungime segment (** (m)
1	581.347,02 671.971,91	2	581.346,467 671.967,513	4.432
3	581.347,863 671.961,03	4	581.351,506 671.954,523	7.457
5	581.354,108 671.951,031	6	581.357,876 671.945,256	6.896

Punct început	X / Y	Punct sfârșit	X / Y	Lungime segment (** (m)
2	581.346,467 671.967,513	3	581.347,863 671.961,03	6.632
4	581.351,506 671.954,523	5	581.354,108 671.951,031	4.355
6	581.357,876 671.945,256	7	581.360,127 671.942,486	3.569

Punct început	X / Y	Punct sfârșit	X / Y	Lungime segment (** (m)
7	581.360,127 671.942,486	8	581.360,559 671.942,345	0.454
9	581.361,233 671.941,622	10	581.362,667 671.940,083	2.104
11	581.370,565 671.932,743	12	581.377,259 671.926,641	9.058
13	581.379,86 671.924,83	14	581.384,143 671.922,809	4.736
15	581.388,82 671.920,99	16	581.392,949 671.920,14	4.216
17	581.402,041 671.919,963	18	581.418,246 671.921,836	16.313
19	581.423,457 671.922,474	20	581.422,582 671.930,512	8.085
21	581.422,214 671.939,442	22	581.420,895 671.952,751	13.374
23	581.419,653 671.958,868	24	581.405,944 671.961,246	13.914
25	581.375,298 671.965,658	26	581.351,702 671.969,237	23.866

Punct început	X / Y	Punct sfârșit	X / Y	Lungime segment (** (m)
8	581.360,559 671.942,345	9	581.361,233 671.941,622	0.988
10	581.362,667 671.940,083	11	581.370,565 671.932,743	10.782
12	581.377,259 671.926,641	13	581.379,86 671.924,83	3.169
14	581.384,143 671.922,809	15	581.388,82 671.920,99	5.018
16	581.392,949 671.920,14	17	581.402,041 671.919,963	9.094
18	581.418,246 671.921,836	19	581.423,457 671.922,474	5.25
20	581.422,582 671.930,512	21	581.422,214 671.939,442	8.938
22	581.420,895 671.952,751	23	581.419,653 671.958,868	6.242
24	581.405,944 671.961,246	25	581.375,298 671.965,658	30.962
26	581.351,702 671.969,237	1	581.347,02 671.971,91	5.391

** Lungimile segmentelor sunt determinate în planul de proiecție Stereo 70 și sunt rotunjite la 1 milimetru.

*** Distanța dintre puncte este formată din segmente cumulate ce sunt mai mici decât valoarea 1 milimetru.

**DATE DESPRE IMOBILUL NR. 13555**

Oficiul de Cadastru și Publicitate Imobiliară SUCEAVA
 Biroul de Cadastru și Publicitate Imobiliară Gura Humorului

A. Partea I. Descrierea imobilului

TEREN Necunoscut

Adresa: Loc. Dragoiesti, Str Bisericii, Jud. Suceava

Nr. Crt	Nr cadastral Nr. topografic	Suprafața* (mp)	Observații / Referințe
A1		3.168	Sector cadastral:16 Teren neimprejmuit;

B. Partea II. Proprietari și acte

Inscrieri privitoare la dreptul de proprietate și alte drepturi reale		Referințe
13555 / 18/03/2022		
Act Normativ nr. 7, din 13/03/1996 emis de PARLAMENTUL ROMANIEI;		
B1	Inscrierea provizorie, drept de PROPRIETATE, dobandit prin Lege, cota actuala 1/1, cota initiala 1/1	A1
1) COMUNA DRAGOIESTI, CIF:4441190, PROPRIETAR NEIDENTIFICAT		

C. Partea III. SARCINI .

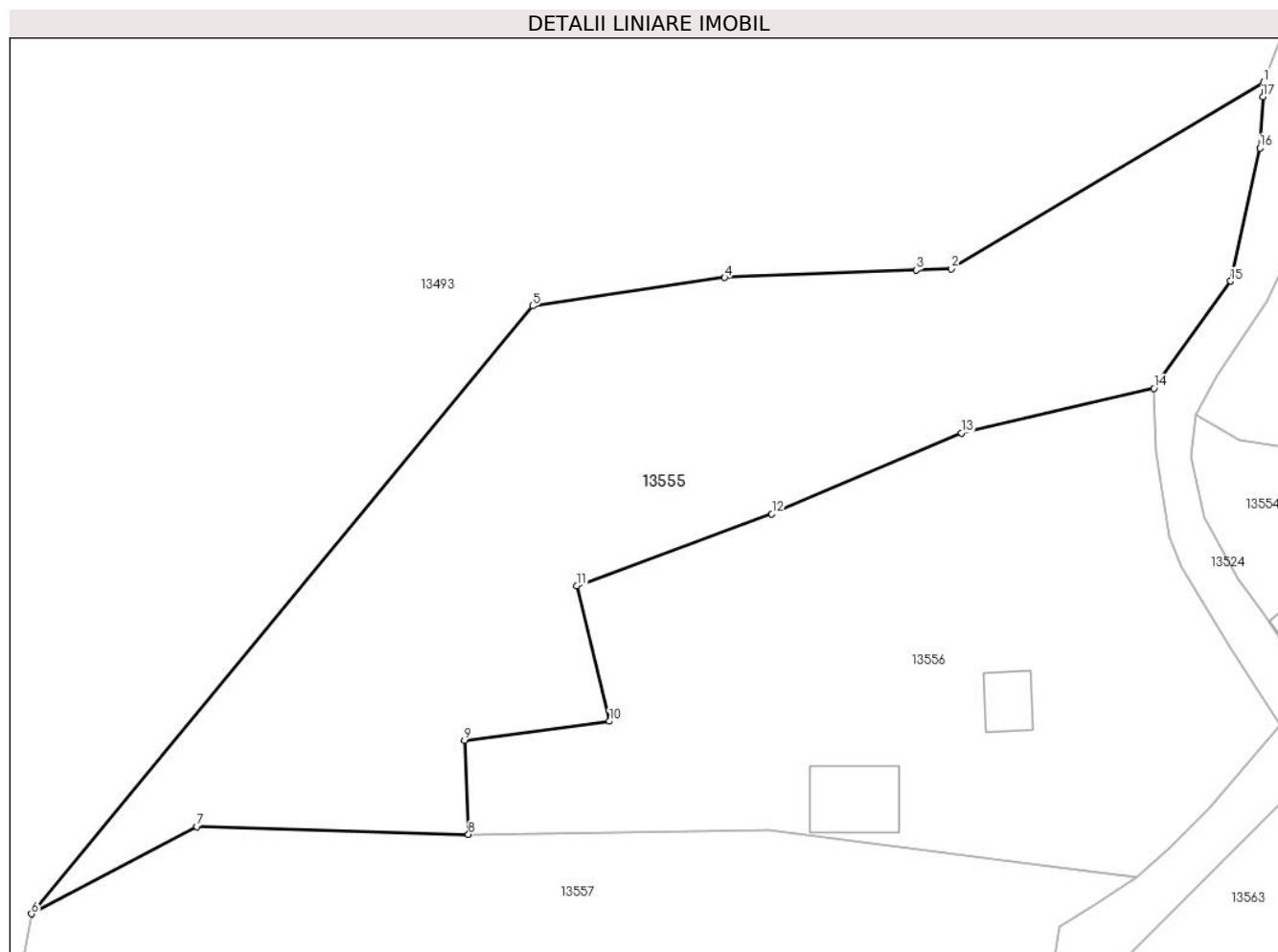
Inscrieri privind dezmembramintele dreptului de proprietate, drepturi reale de garanție și sarcini	Referințe
NU SUNT	

Anexa Nr. 1 La Partea I

Teren

Nr cadastral	Suprafața (mp)*	Observații / Referințe
	3.168	

* Suprafața este determinată în planul de proiecție Stereo 70.



Date referitoare la teren

Crt	Categorie folosință	Intravilan	Suprafața (mp)	Tarla	Parcelă	Nr. topo	Observații / Referințe
1	neproductiv	DA	2.797	-	-	-	
2	neproductiv	NU	260	29	570	-	
3	neproductiv	NU	76	29	570	-	
4	neproductiv	NU	35	29	570	-	

Lungime Segmente

1) Valorile lungimilor segmentelor sunt obținute din proiecție în plan.

Punct început	X / Y	Punct sfârșit	X / Y	Lungime segment (** (m)
1	581.354,236 672.007,269	2	581.321,081 671.987,47	38.617
2	581.321,081 671.987,47	3	581.317,311 671.987,323	3.773
3	581.317,311 671.987,323	4	581.296,97 671.986,531	20.356

Punct început	X / Y	Punct sfârșit	X / Y	Lungime segment (** (m)
4	581.296,97 671.986,531	5	581.276,569 671.983,502	20.625
5	581.276,569 671.983,502	6	581.223,348 671.918,973	83.645
6	581.223,348 671.918,973	7	581.240,879 671.928,256	19.837
7	581.240,879 671.928,256	8	581.269,758 671.927,404	28.892
8	581.269,758 671.927,404	9	581.269,347 671.937,421	10.025
9	581.269,347 671.937,421	10	581.284,725 671.939,429	15.509
10	581.284,725 671.939,429	11	581.281,264 671.953,819	14.8
11	581.281,264 671.953,819	12	581.301,977 671.961,432	22.068
12	581.301,977 671.961,432	13	581.322,135 671.970,023	21.912
13	581.322,135 671.970,023	14	581.342,58 671.974,76	20.987
14	581.342,58 671.974,76	15	581.350,709 671.986,141	13.986
15	581.350,709 671.986,141	16	581.353,823 672.000,284	14.482
16	581.353,823 672.000,284	17	581.354,144 672.005,705	5.43
17	581.354,144 672.005,705	1	581.354,236 672.007,269	1.567

** Lungimile segmentelor sunt determinate în planul de proiecție Stereo 70 și sunt rotunjite la 1 milimetru.

*** Distanța dintre puncte este formată din segmente cumulate ce sunt mai mici decât valoarea 1 milimetru.

**DATE DESPRE IMOBILUL NR. 13556**

Oficiul de Cadastru și Publicitate Imobiliară SUCEAVA
Biroul de Cadastru și Publicitate Imobiliară Gura Humorului

A. Partea I. Descrierea imobilului

TEREN Intravilan

Adresa: Loc. Dragoiesti, Str Bisericii, Nr. 18, Jud. Suceava

Nr. Crt	Nr cadastral Nr. topografic	Suprafața* (mp)	Observații / Referințe
A1		2.753	Sector cadastral:16 Teren neimprejmuit;

B. Partea II. Proprietari și acte

Inscrieri privitoare la dreptul de proprietate și alte drepturi reale		Referințe
13556 / 18/03/2022		
Act Normativ nr. 7, din 13/03/1996 emis de PARLAMENTUL ROMANIEI;		
B1	Inscrierea provizorie, drept de PROPRIETATE, dobandit prin Lege, cota actuala 1/1, cota initiala 1/1 1) COMUNA DRAGOIESTI, CIF:4441190	A1

C. Partea III. SARCINI .

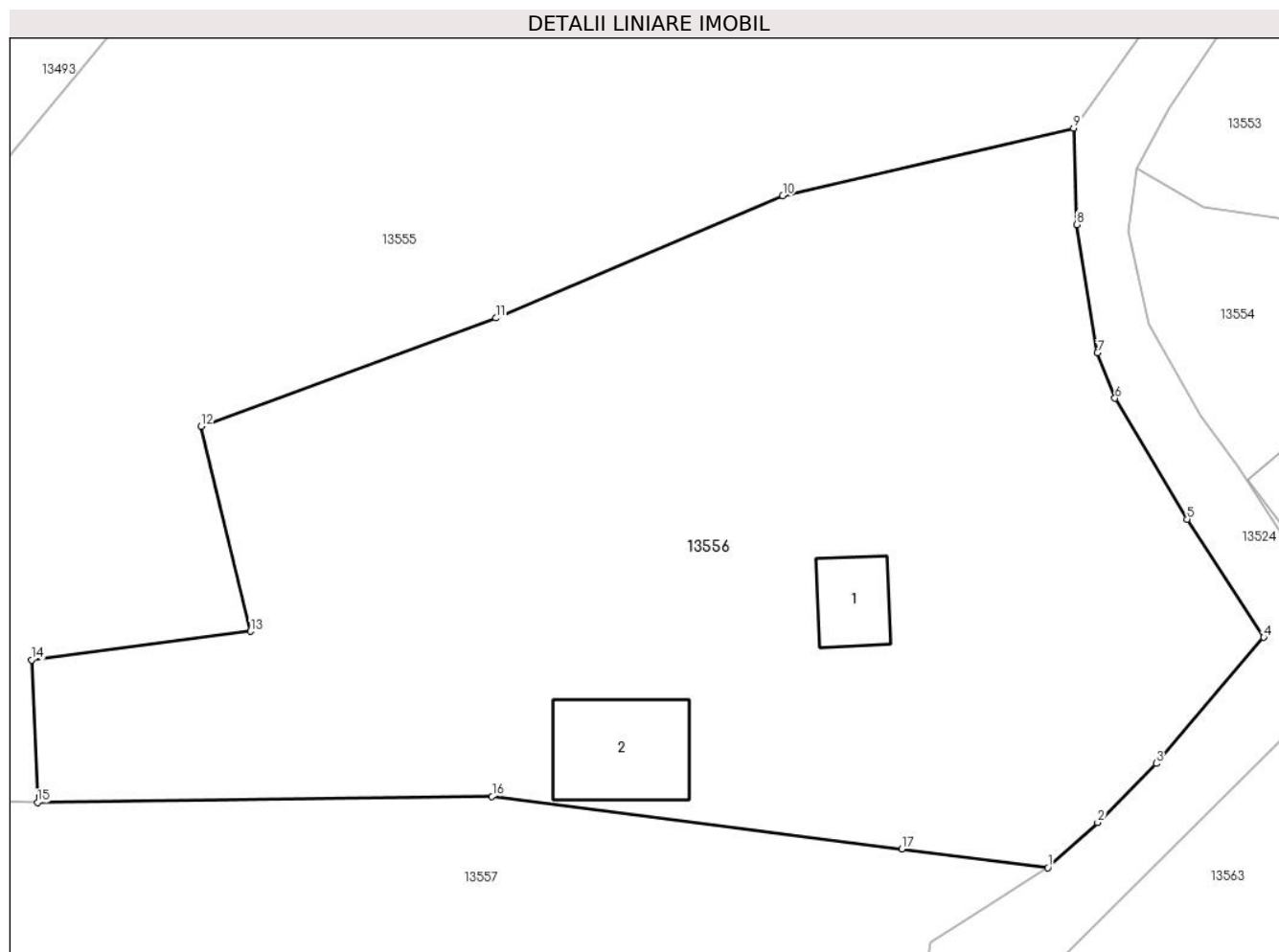
Inscrieri privind dezmembramintele dreptului de proprietate, drepturi reale de garanție și sarcini	Referințe
NU SUNT	

Anexa Nr. 1 La Partea I

Teren

Nr cadastral	Suprafața (mp)*	Observații / Referințe
	2.753	

* Suprafața este determinată în planul de proiecție Stereo 70.



Date referitoare la teren

Crt	Categorie folosință	Intra vilan	Suprafața (mp)	Tarla	Parcelă	Nr. topo	Observații / Referințe
1	curți constructii	DA	352	-	-	-	
2	arabil	DA	2.401	-	-	-	

Date referitoare la construcții

Crt	Număr	Destinație construcție	Supraf. (mp)	Situație juridică	Observații / Referințe
A1.1		construcții de locuințe	31	Fara acte	Nr. niveluri:1; S. construita la sol:31 mp; S. construita desfasurata:31 mp; LOCUINTA
A1.2		construcții anexa	68	Fara acte	Nr. niveluri:1; S. construita la sol:68 mp; S. construita desfasurata:68 mp; ANEXA

Lungime Segmente

1) Valorile lungimilor segmentelor sunt obținute din proiecție în plan.

Punct început	X / Y	Punct sfârșit	X / Y	Lungime segment (** (m)
1	581.340,775 671.922,825	2	581.344,27 671.925,994	4.718
2	581.344,27 671.925,994	3	581.348,38 671.930,15	5.845

Punct început	X / Y	Punct sfârşit	X / Y	Lungime segment (** (m)
3	581.348,38 671.930,15	4	581.355,945 671.939,001	11.643
4	581.355,945 671.939,001	5	581.350,567 671.947,305	9.893
5	581.350,567 671.947,305	6	581.345,49 671.955,79	9.888
6	581.345,49 671.955,79	7	581.344,253 671.958,989	3.43
7	581.344,253 671.958,989	8	581.342,812 671.967,996	9.122
8	581.342,812 671.967,996	9	581.342,58 671.974,76	6.768
9	581.342,58 671.974,76	10	581.322,135 671.970,023	20.987
10	581.322,135 671.970,023	11	581.301,977 671.961,432	21.912
11	581.301,977 671.961,432	12	581.281,264 671.953,819	22.068
12	581.281,264 671.953,819	13	581.284,725 671.939,429	14.8
13	581.284,725 671.939,429	14	581.269,347 671.937,421	15.509
14	581.269,347 671.937,421	15	581.269,758 671.927,404	10.025
15	581.269,758 671.927,404	16	581.301,705 671.927,835	31.95
16	581.301,705 671.927,835	17	581.330,501 671.924,142	29.032
17	581.330,501 671.924,142	1	581.340,775 671.922,825	10.358

** Lungimile segmentelor sunt determinate în planul de proiecție Stereo 70 și sunt rotunjite la 1 milimetru.

*** Distanța dintre puncte este formată din segmente cumulate ce sunt mai mici decât valoarea 1 milimetru.

**DATE DESPRE IMOBILUL NR. 13557**

Oficiul de Cadastru și Publicitate Imobiliară SUCEAVA
Biroul de Cadastru și Publicitate Imobiliară Gura Humorului

A. Partea I. Descrierea imobilului

TEREN Necunoscut

Adresa: Loc. Dragoiesti, Str Bisericii, Nr. 20, Jud. Suceava

Nr. Crt	Nr cadastral Nr. topografic	Suprafața* (mp)	Observații / Referințe
A1		5.926	Sector cadastral:16 Teren neimprijmit;

Construcții

Crt	Nr cadastral Nr. topografic	Adresa	Observații / Referințe
A1.1		Loc. Dragoiesti, Str Bisericii, Nr. 20, Jud. Suceava	Nr. niveluri:1; S. construita la sol:57 mp; S. construita desfasurata:57 mp; LOCUINTA
A1.2		Loc. Dragoiesti, Str Bisericii, Nr. 20, Jud. Suceava	Nr. niveluri:1; S. construita la sol:18 mp; S. construita desfasurata:18 mp; ANEXA
A1.3		Loc. Dragoiesti, Str Bisericii, Nr. 20, Jud. Suceava	Nr. niveluri:1; S. construita la sol:30 mp; S. construita desfasurata:30 mp; ANEXA
A1.4		Loc. Dragoiesti, Str Bisericii, Nr. 20, Jud. Suceava	Nr. niveluri:1; S. construita la sol:39 mp; S. construita desfasurata:39 mp; ANEXA
A1.5		Loc. Dragoiesti, Str Bisericii, Nr. 20, Jud. Suceava	Nr. niveluri:1; S. construita la sol:82 mp; S. construita desfasurata:82 mp; ANEXA
A1.6		Loc. Dragoiesti, Str Bisericii, Nr. 20, Jud. Suceava	Nr. niveluri:1; S. construita la sol:15 mp; S. construita desfasurata:15 mp; ANEXA
A1.7		Loc. Dragoiesti, Str Bisericii, Nr. 20, Jud. Suceava	Nr. niveluri:1; S. construita la sol:60 mp; S. construita desfasurata:60 mp; ANEXA

B. Partea II. Proprietari și acte

Inscrieri privitoare la dreptul de proprietate și alte drepturi reale		Referințe
13557 / 18/03/2022		
Act Normativ nr. 7, din 13/03/1996 emis de PARLAMENTUL ROMANIEI;		
B1	Intabulare, drept de PROPRIETATE, dobandit prin Lege, cota actuala 1/1, cota initiala 1/1 1) NEIDENTIFICAT NEIDENTIFICAT	A1
Act Administrativ nr. 2120, din 14/03/2022 emis de PRIMARIA COMUNEI DRAGOIESTI;		
B2	Se noteaza posesia factica in favoarea lui 1) PETROAIE VASILE 2) PETROAIE ANA	A1
Act Administrativ nr. 2526, din 31/03/2022 emis de PRIMARIA COMUNEI DRAGOIESTI;		
B3	Intabulare, drept de PROPRIETATE, dobandit prin Lege, cota actuala 1/1, cota initiala 1/1 1) PETROAIE VASILE 2) PETROAIE ANA	A1.1, A1.2, A1.3, A1.4, A1.5, A1.6, A1.7

C. Partea III. SARCINI .

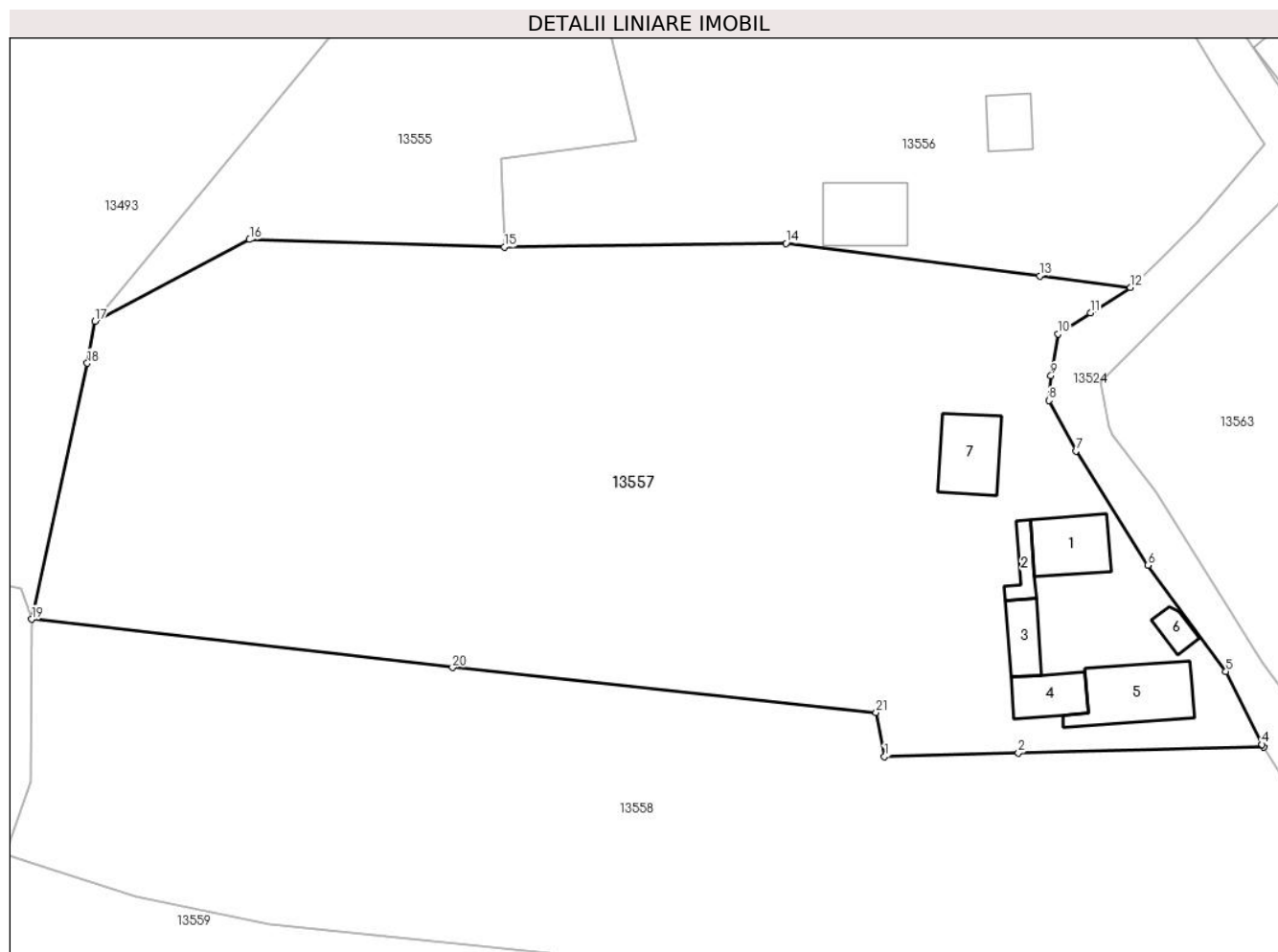
Inscrieri privind dezmembramintele dreptului de proprietate, drepturi reale de garanție și sarcini	Referințe
NU SUNT	

Anexa Nr. 1 La Partea I

Teren

Nr cadastral	Suprafața (mp)*	Observații / Referințe
	5.926	

* Suprafața este determinată în planul de proiecție Stereo 70.



Date referitoare la teren

Crt	Categorie folosință	Intravilan	Suprafața (mp)	Tarla	Parcelă	Nr. topo	Observații / Referințe
1	curți constructii	DA	741	-	-	-	
2	arabil	DA	5.141	-	-	-	
3	arabil	NU	45	29	570	-	

Date referitoare la construcții

Crt	Număr	Destinație construcție	Supraf. (mp)	Situație juridică	Observații / Referințe
A1.1		construcții de locuințe	57	Cu acte	Nr. niveluri:1; S. construita la sol:57 mp; S. construita desfasurata:57 mp; LOCUINTA
A1.2		construcții anexa	18	Cu acte	Nr. niveluri:1; S. construita la sol:18 mp; S. construita desfasurata:18 mp; ANEXA
A1.3		construcții anexa	30	Cu acte	Nr. niveluri:1; S. construita la sol:30 mp; S. construita desfasurata:30 mp; ANEXA
A1.4		construcții anexa	39	Cu acte	Nr. niveluri:1; S. construita la sol:39 mp; S. construita desfasurata:39 mp; ANEXA
A1.5		construcții anexa	82	Cu acte	Nr. niveluri:1; S. construita la sol:82 mp; S. construita desfasurata:82 mp; ANEXA
A1.6		construcții anexa	15	Cu acte	Nr. niveluri:1; S. construita la sol:15 mp; S. construita desfasurata:15 mp; ANEXA
A1.7		construcții anexa	60	Cu acte	Nr. niveluri:1; S. construita la sol:60 mp; S. construita desfasurata:60 mp; ANEXA

Lungime Segmente

1) Valorile lungimilor segmentelor sunt obținute din proiecție în plan.

Punct început	X / Y	Punct sfârșit	X / Y	Lungime segment (** (m)
1	581.312,899 671.869,679	2	581.328,069 671.870,055	15.175
3	581.355,893 671.870,745	4	581.355,715 671.871,028	0.334
5	581.351,616 671.879,298	6	581.342,741 671.891,336	14.956
7	581.334,592 671.904,289	8	581.331,546 671.910,026	6.495
9	581.331,773 671.912,814	10	581.332,54 671.917,56	4.808
11	581.336,251 671.919,953	12	581.340,775 671.922,825	5.359
13	581.330,501 671.924,142	14	581.301,705 671.927,835	29.032
15	581.269,758 671.927,404	16	581.240,879 671.928,256	28.892
17	581.223,348 671.918,973	18	581.222,472 671.914,239	4.814
19	581.216,162 671.885,228	20	581.263,894 671.879,758	48.044
21	581.311,936 671.874,677	1	581.312,899 671.869,679	5.09

Punct început	X / Y	Punct sfârșit	X / Y	Lungime segment (** (m)
2	581.328,069 671.870,055	3	581.355,893 671.870,745	27.833
4	581.355,715 671.871,028	5	581.351,616 671.879,298	9.23
6	581.342,741 671.891,336	7	581.334,592 671.904,289	15.303
8	581.331,546 671.910,026	9	581.331,773 671.912,814	2.797
10	581.332,54 671.917,56	11	581.336,251 671.919,953	4.416
12	581.340,775 671.922,825	13	581.330,501 671.924,142	10.358
14	581.301,705 671.927,835	15	581.269,758 671.927,404	31.95
16	581.240,879 671.928,256	17	581.223,348 671.918,973	19.837
18	581.222,472 671.914,239	19	581.216,162 671.885,228	29.689
20	581.263,894 671.879,758	21	581.311,936 671.874,677	48.31

** Lungimile segmentelor sunt determinate în planul de proiecție Stereo 70 și sunt rotunjite la 1 milimetru.

*** Distanța dintre puncte este formată din segmente cumulate ce sunt mai mici decât valoarea 1 milimetru.

**DATE DESPRE IMOBILUL NR. 13558**

Oficiul de Cadastru și Publicitate Imobiliară SUCEAVA
Biroul de Cadastru și Publicitate Imobiliară Gura Humorului

A. Partea I. Descrierea imobilului

TEREN Necunoscut

Adresa: Loc. Dragoiesti, Str Parloagelor, Jud. Suceava

Nr. Crt	Nr cadastral Nr. topografic	Suprafața* (mp)	Observații / Referințe
A1		5.078	Sector cadastral:16 Teren neimprejmuit;

B. Partea II. Proprietari și acte

Inscrieri privitoare la dreptul de proprietate și alte drepturi reale		Referințe
13558 / 18/03/2022		
Act Normativ nr. 7, din 13/03/1996 emis de PARLAMENTUL ROMANIEI;		
B1	Intabulare, drept de PROPRIETATE, dobandit prin Lege, cota actuala 1/1, cota initiala 1/1 1) NEIDENTIFICAT NEIDENTIFICAT	A1
Act Administrativ nr. 2121, din 14/03/2022 emis de PRIMARIA COMUNEI DRAGOIESTI;		
B2	Se noteaza posesia factica in favoarea lui 1) DOBREA FLORIN VARLAAM	A1

C. Partea III. SARCINI .

Inscrieri privind dezmembramintele dreptului de proprietate, drepturi reale de garanție și sarcini	Referințe
NU SUNT	

Anexa Nr. 1 La Partea I

Teren

Nr cadastral	Suprafața (mp)*	Observații / Referințe
	5.078	

* Suprafața este determinată în planul de proiecție Stereo 70.

DETALII LINIARE IMOBIL



Date referitoare la teren

Crt	Categorie folosință	Intravilan	Suprafața (mp)	Tarla	Parcelă	Nr. topo	Observații / Referințe
1	arabil	DA	1.385	-	-	-	
2	neproductiv	DA	3.639	-	-	-	
3	neproductiv	NU	54	29	570	-	

Lungime Segmente

1) Valorile lungimilor segmentelor sunt obținute din proiecție în plan.

Punct început	X / Y	Punct sfârșit	X / Y	Lungime segment (** (m)
1	581.312,899 671.869,679	2	581.311,936 671.874,677	5.09
2	581.311,936 671.874,677	3	581.263,894 671.879,758	48.31
3	581.263,894 671.879,758	4	581.216,162 671.885,228	48.044
4	581.216,162 671.885,228	5	581.216,111 671.866,783	18.445

Punct început	X / Y	Punct sfârșit	X / Y	Lungime segment (** (m)
5	581.216,111 671.866,783	6	581.213,171 671.858,603	8.692
6	581.213,171 671.858,603	7	581.216,063 671.857,676	3.037
7	581.216,063 671.857,676	8	581.227,986 671.853,853	12.521
8	581.227,986 671.853,853	9	581.243,175 671.850,652	15.523
9	581.243,175 671.850,652	10	581.274,907 671.847,32	31.906
10	581.274,907 671.847,32	11	581.280,221 671.829,886	18.226
11	581.280,221 671.829,886	12	581.331,287 671.837,399	51.616
12	581.331,287 671.837,399	13	581.361,701 671.846,14	31.645
13	581.361,701 671.846,14	14	581.368,547 671.848,107	7.123
14	581.368,547 671.848,107	15	581.379,17 671.851,16	11.053
15	581.379,17 671.851,16	16	581.367,49 671.858,52	13.806
16	581.367,49 671.858,52	17	581.359,58 671.864,88	10.15
17	581.359,58 671.864,88	18	581.355,893 671.870,745	6.928
18	581.355,893 671.870,745	19	581.328,069 671.870,055	27.833
19	581.328,069 671.870,055	1	581.312,899 671.869,679	15.175

** Lungimile segmentelor sunt determinate în planul de proiecție Stereo 70 și sunt rotunjite la 1 milimetru.

*** Distanța dintre puncte este formată din segmente cumulate ce sunt mai mici decât valoarea 1 milimetru.

**DATE DESPRE IMOBILUL NR. 13559**

Oficiul de Cadastru și Publicitate Imobiliară SUCEAVA
Biroul de Cadastru și Publicitate Imobiliară Gura Humorului

A. Partea I. Descrierea imobilului

TEREN Necunoscut

Adresa: Loc. Dragoiesti, Str Parloagelor, Nr. 16, Jud. Suceava

Nr. Crt	Nr cadastral Nr. topografic	Suprafața* (mp)	Observații / Referințe
A1		8.733	Sector cadastral:16 Teren neimprejmuit;

B. Partea II. Proprietari și acte

Inscrieri privitoare la dreptul de proprietate și alte drepturi reale		Referințe
13559 / 18/03/2022		
Act Normativ nr. 7, din 13/03/1996 emis de PARLAMENTUL ROMANIEI;		
B1	Inscrierea provizorie, drept de PROPRIETATE, dobandit prin Lege, cota actuala 1/1, cota initiala 1/1	A1
1) COMUNA DRAGOIESTI, CIF:4441190, PROPRIETAR NEIDENTIFICAT		

C. Partea III. SARCINI .

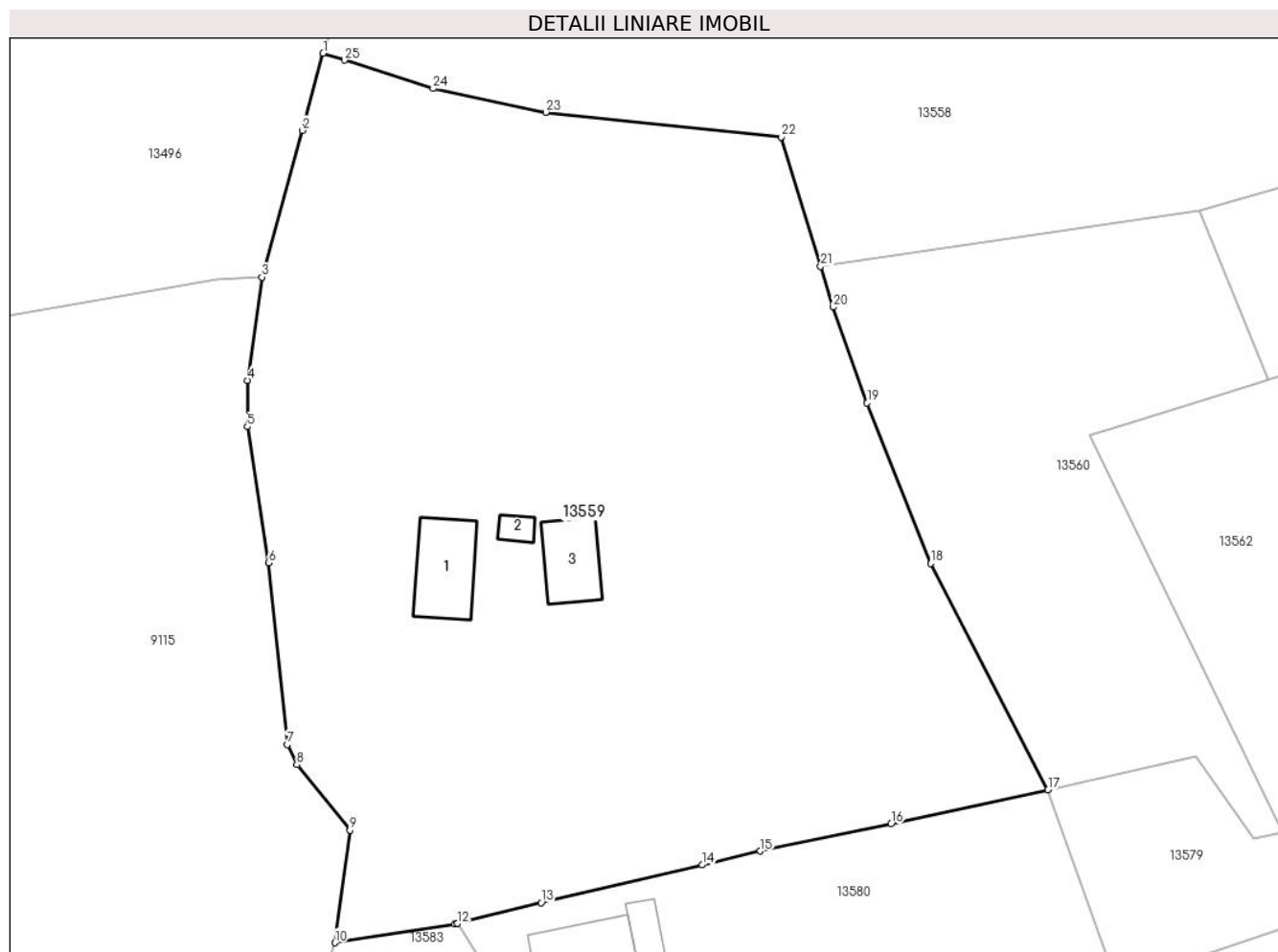
Inscrieri privind dezmembramintele dreptului de proprietate, drepturi reale de garanție și sarcini	Referințe
NU SUNT	

Anexa Nr. 1 La Partea I

Teren

Nr cadastral	Suprafața (mp)*	Observații / Referințe
	8.733	

* Suprafața este determinată în planul de proiecție Stereo 70.



Date referitoare la teren

Crt	Categorie folosință	Intravilan	Suprafața (mp)	Tarla	Parcelă	Nr. topo	Observații / Referințe
1	curți constructii	DA	455	-	-	-	
2	arabil	DA	7.412	-	-	-	
3	arabil	NU	866	29	570	-	

Date referitoare la construcții

Crt	Număr	Destinație construcție	Supraf. (mp)	Situație juridică	Observații / Referințe
A1.1		construcții de locuințe	103	Fara acte	Nr. niveluri:1; S. construita la sol:103 mp; S. construita desfasurata:103 mp; LOCUINTA
A1.2		construcții anexa	16	Fara acte	Nr. niveluri:1; S. construita la sol:16 mp; S. construita desfasurata:16 mp; ANEXA
A1.3		construcții anexa	82	Fara acte	Nr. niveluri:1; S. construita la sol:82 mp; S. construita desfasurata:82 mp; ANEXA

Lungime Segmente

1) Valorile lungimilor segmentelor sunt obținute din proiecție în plan.

Punct început	X / Y	Punct sfârșit	X / Y	Lungime segment (** (m)	Punct început	X / Y	Punct sfârșit	X / Y	Lungime segment (** (m)
---------------	-------	---------------	-------	-------------------------	---------------	-------	---------------	-------	-------------------------

Punct început	X / Y	Punct sfârșit	X / Y	Lungime segment (** (m)
1	581.213,171 671.858,603	2	581.210,345 671.848,213	10.767
3	581.204,913 671.828,45	4	581.202,941 671.814,533	14.056
5	581.202,941 671.808,295	6	581.205,799 671.789,974	18.543
7	581.208,359 671.765,506	8	581.209,618 671.762,767	3.014
9	581.216,794 671.753,962	10	581.214,735 671.738,787	15.314
11	581.230,903 671.741,332	12	581.231,271 671.741,389	0.372
13	581.242,579 671.744,174	14	581.264,232 671.749,277	22.246
15	581.272,113 671.751,135	16	581.289,709 671.754,786	17.971
17	581.310,885 671.759,374	18	581.295,052 671.789,9	34.388
19	581.286,497 671.811,499	20	581.281,888 671.824,417	13.716
21	581.280,221 671.829,886	22	581.274,907 671.847,32	18.226
23	581.243,175 671.850,652	24	581.227,986 671.853,853	15.523
25	581.216,063 671.857,676	1	581.213,171 671.858,603	3.037

Punct început	X / Y	Punct sfârșit	X / Y	Lungime segment (** (m)
2	581.210,345 671.848,213	3	581.204,913 671.828,45	20.496
4	581.202,941 671.814,533	5	581.202,941 671.808,295	6.238
6	581.205,799 671.789,974	7	581.208,359 671.765,506	24.602
8	581.209,618 671.762,767	9	581.216,794 671.753,962	11.359
10	581.214,735 671.738,787	11	581.230,903 671.741,332	16.367
12	581.231,271 671.741,389	13	581.242,579 671.744,174	11.646
14	581.264,232 671.749,277	15	581.272,113 671.751,135	8.097
16	581.289,709 671.754,786	17	581.310,885 671.759,374	21.667
18	581.295,052 671.789,9	19	581.286,497 671.811,499	23.232
20	581.281,888 671.824,417	21	581.280,221 671.829,886	5.717
22	581.274,907 671.847,32	23	581.243,175 671.850,652	31.906
24	581.227,986 671.853,853	25	581.216,063 671.857,676	12.521

** Lungimile segmentelor sunt determinate în planul de proiecție Stereo 70 și sunt rotunjite la 1 milimetru.

*** Distanța dintre puncte este formată din segmente cumulate ce sunt mai mici decât valoarea 1 milimetru.

**DATE DESPRE IMOBILUL NR. 13560**

Oficiul de Cadastru și Publicitate Imobiliară SUCEAVA
Biroul de Cadastru și Publicitate Imobiliară Gura Humorului

A. Partea I. Descrierea imobilului

TEREN Intravilan

Adresa: Loc. Dragoiesti, Str Bisericii, Jud. Suceava

Nr. Crt	Nr cadastral Nr. topografic	Suprafața* (mp)	Observații / Referințe
A1		2.724	Sector cadastral:16 Teren neimprejmuit;

B. Partea II. Proprietari și acte

Inscrieri privitoare la dreptul de proprietate și alte drepturi reale		Referințe
13560 / 18/03/2022		
Act Normativ nr. 7, din 13/03/1996 emis de PARLAMENTUL ROMANIEI;		
B1	Inscrierea provizorie, drept de PROPRIETATE, dobandit prin Lege, cota actuala 1/1, cota initiala 1/1 1) COMUNA DRAGOIESTI, CIF:4441190	A1

C. Partea III. SARCINI .

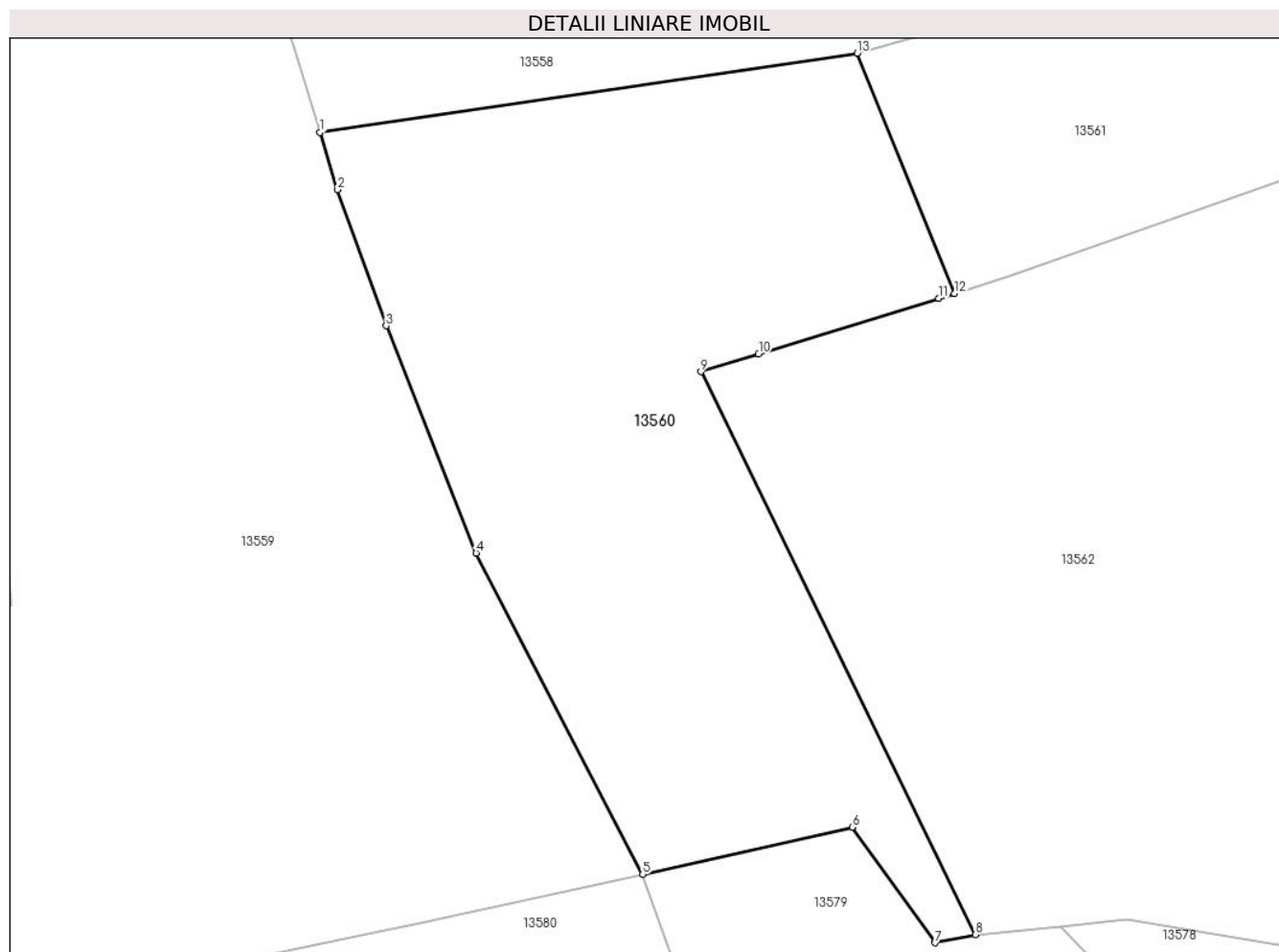
Inscrieri privind dezmembramintele dreptului de proprietate, drepturi reale de garanție și sarcini	Referințe
NU SUNT	

Anexa Nr. 1 La Partea I

Teren

Nr cadastral	Suprafața (mp)*	Observații / Referințe
	2.724	

* Suprafața este determinată în planul de proiecție Stereo 70.



Date referitoare la teren

Crt	Categorie folosință	Intravilan	Suprafața (mp)	Tarla	Parcelă	Nr. topo	Observații / Referințe
1	neproductiv	DA	2.724	-	-	-	

Lungime Segmente

1) Valorile lungimilor segmentelor sunt obținute din proiecție în plan.

Punct început	X / Y	Punct sfârșit	X / Y	Lungime segment (** (m)
1	581.280,221 671.829,886	2	581.281,888 671.824,417	5.717
2	581.281,888 671.824,417	3	581.286,497 671.811,499	13.716
3	581.286,497 671.811,499	4	581.295,052 671.789,9	23.232
4	581.295,052 671.789,9	5	581.310,885 671.759,374	34.388
5	581.310,885 671.759,374	6	581.330,807 671.763,869	20.423

Punct început	X / Y	Punct sfârșit	X / Y	Lungime segment (** (m)
6	581.330,807 671.763,869	7	581.338,662 671.752,879	13.509
7	581.338,662 671.752,879	8	581.342,509 671.753,657	3.925
8	581.342,509 671.753,657	9	581.316,422 671.807,135	59.501
9	581.316,422 671.807,135	10	581.321,904 671.808,828	5.737
10	581.321,904 671.808,828	11	581.339,036 671.814,119	17.93
11	581.339,036 671.814,119	12	581.340,546 671.814,585	1.58
12	581.340,546 671.814,585	13	581.331,287 671.837,399	24.621
13	581.331,287 671.837,399	1	581.280,221 671.829,886	51.616

** Lungimile segmentelor sunt determinate în planul de proiecție Stereo 70 și sunt rotunjite la 1 milimetru.

*** Distanța dintre puncte este formată din segmente cumulate ce sunt mai mici decât valoarea 1 milimetru.

**DATE DESPRE IMOBILUL NR. 13561**

Oficiul de Cadastru și Publicitate Imobiliară SUCEAVA
 Biroul de Cadastru și Publicitate Imobiliară Gura Humorului

A. Partea I. Descrierea imobilului

TEREN Intravilan

Adresa: Loc. Dragoiesti, Str Bisericii, Nr. 22, Jud. Suceava

Nr. Crt	Nr cadastral Nr. topografic	Suprafața* (mp)	Observații / Referințe
A1		1.292	Sector cadastral:16 Teren neimprejmuit;

B. Partea II. Proprietari și acte

Inscrieri privitoare la dreptul de proprietate și alte drepturi reale		Referințe
13561 / 18/03/2022		
Act Normativ nr. 7, din 13/03/1996 emis de PARLAMENTUL ROMANIEI;		
B1	Inscrierea provizorie, drept de PROPRIETATE, dobandit prin Lege, cota actuala 1/1, cota initiala 1/1 1) COMUNA DRAGOIESTI, CIF:4441190	A1

C. Partea III. SARCINI .

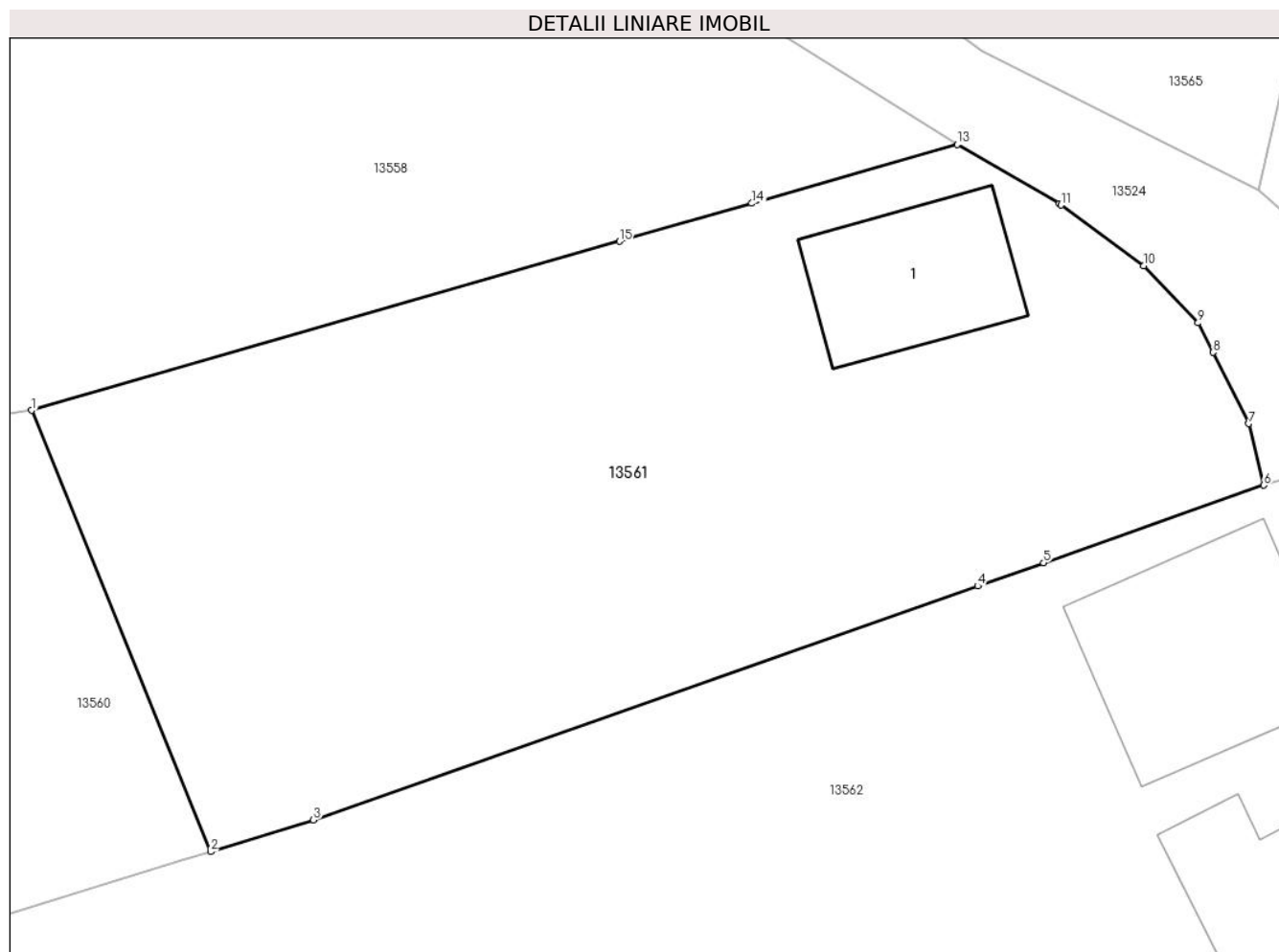
Inscrieri privind dezmembramintele dreptului de proprietate, drepturi reale de garanție și sarcini	Referințe
NU SUNT	

Anexa Nr. 1 La Partea I

Teren

Nr cadastral	Suprafața (mp)*	Observații / Referințe
	1.292	

* Suprafața este determinată în planul de proiecție Stereo 70.



Date referitoare la teren

Crt	Categorie folosință	Intravilan	Suprafața (mp)	Tarla	Parcelă	Nr. topo	Observații / Referințe
1	curti constructii	DA	219	-	-	-	
2	arabil	DA	1.073	-	-	-	

Date referitoare la construcții

Crt	Număr	Destinație construcție	Supraf. (mp)	Situație juridică	Observații / Referințe
A1.1		construcții de locuințe	73	Fara acte	Nr. niveluri:1; S. construita la sol:73 mp; S. construita desfasurata:73 mp; LOCUINTA

Lungime Segmente

1) Valorile lungimilor segmentelor sunt obținute din proiecție în plan.

Punct început	X / Y	Punct sfârșit	X / Y	Lungime segment (** (m)
1	581.331,287 671.837,399	2	581.340,546 671.814,585	24.621
2	581.340,546 671.814,585	3	581.345,866 671.816,228	5.568
3	581.345,866 671.816,228	4	581.380,231 671.828,323	36.431

Punct început	X / Y	Punct sfârșit	X / Y	Lungime segment (** (m)
4	581.380,231 671.828,323	5	581.383,643 671.829,524	3.617
5	581.383,643 671.829,524	6	581.395,036 671.833,535	12.078
6	581.395,036 671.833,535	7	581.394,257 671.836,719	3.278
7	581.394,257 671.836,719	8	581.392,408 671.840,399	4.118
8	581.392,408 671.840,399	9	581.391,641 671.841,925	1.708
9	581.391,641 671.841,925	10	581.388,816 671.844,879	4.087
10	581.388,816 671.844,879	11	581.384,552 671.848,015	5.293
11	581.384,552 671.848,015	12	581.384,45 671.848,09	0.127
12	581.384,45 671.848,09	13	581.379,17 671.851,16	6.108
13	581.379,17 671.851,16	14	581.368,547 671.848,107	11.053
14	581.368,547 671.848,107	15	581.361,701 671.846,14	7.123
15	581.361,701 671.846,14	1	581.331,287 671.837,399	31.645

** Lungimile segmentelor sunt determinate în planul de proiecție Stereo 70 și sunt rotunjite la 1 milimetru.

*** Distanța dintre puncte este formată din segmente cumulate ce sunt mai mici decât valoarea 1 milimetru.

**DATE DESPRE IMOBILUL NR. 13562**

Oficiul de Cadastru și Publicitate Imobiliară SUCEAVA
Biroul de Cadastru și Publicitate Imobiliară Gura Humorului

A. Partea I. Descrierea imobilului

TEREN Intravilan

Adresa: Loc. Dragoiesti, Str Bisericii, Nr. 7, Jud. Suceava

Nr. Crt	Nr cadastral Nr. topografic	Suprafața* (mp)	Observații / Referințe
A1	30076	5.900	Sector cadastral:16 Teren neimprijmit;

Construcții

Crt	Nr cadastral Nr. topografic	Adresa	Observații / Referințe
A1.1		Loc. Dragoiesti, Str Bisericii, Nr. 7, Jud. Suceava	Nr. niveluri:1; S. construita la sol:115 mp; S. construita desfasurata:115 mp; LOCUINTA
A1.2		Loc. Dragoiesti, Str Bisericii, Nr. 7, Jud. Suceava	Nr. niveluri:1; S. construita la sol:86 mp; S. construita desfasurata:86 mp; ANEXA

B. Partea II. Proprietari și acte

Inscrieri privitoare la dreptul de proprietate și alte drepturi reale		Referințe
2233 / 27/04/2009		
Act Notarial nr. 1150, din 27/04/2009 emis de Birou Notar Public Lacramioara Gabriela PELEPCO;		
B1	Intabulare, drept de PROPRIETATE asupra terenului, dobandit prin Conventie, cota actuala 1/1, cota initiala 1/1 1) DOBREA MARIA 2) DOBREA VASILE	A1
7829 / 24/11/2010		
Act Administrativ nr. 1994, din 29/09/2010 emis de PRIMARIA COMUNEI DRAGOIESTI (certificat fiscal nr. 1993 din 29-09-2010 emis de PRIMĂRIA DRĂGOIEȘTI; extras nr. 2233 din 27-04-2009 emis de BCPI GURA HUMORULUI);		
B2	Intabulare, drept de PROPRIETATE, dobandit prin Construire, cota actuala 1/1, cota initiala 1/1 1) DOBREA ANA 2) DOBREA DUMITRU	A1.1, A1.2

C. Partea III. SARCINI .

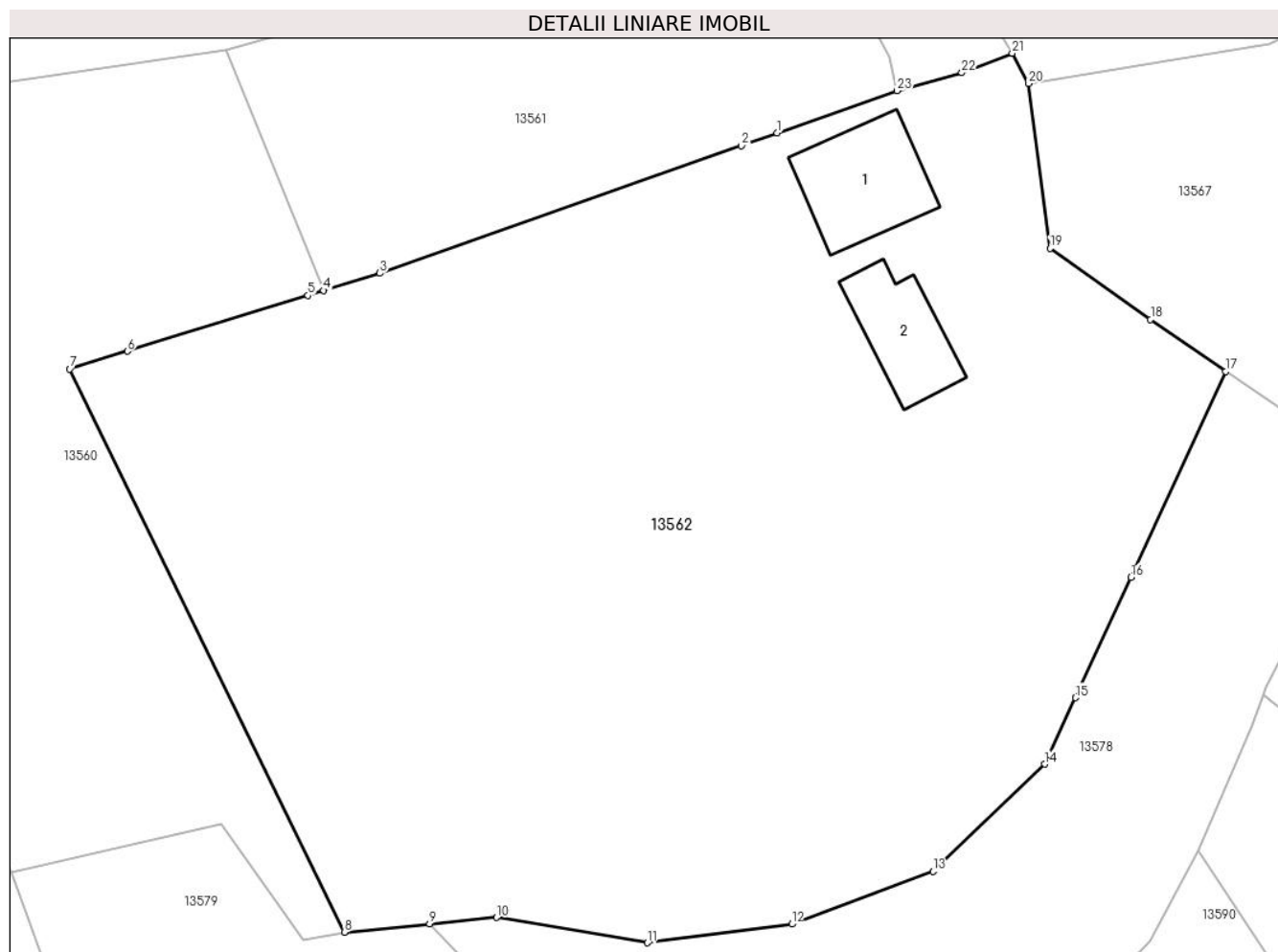
Inscrieri privind dezmembramintele dreptului de proprietate, drepturi reale de garanție și sarcini	Referințe
NU SUNT	

Anexa Nr. 1 La Partea I

Teren

Nr cadastral	Suprafața (mp)*	Observații / Referințe
30076	5.900	

* Suprafața este determinată în planul de proiecție Stereo 70.



Date referitoare la teren

Crt	Categorie folosință	Intravilan	Suprafața (mp)	Tarla	Parcelă	Nr. topo	Observații / Referințe
1	curti constructii	DA	1.000	-	-	-	
2	neproductiv	DA	1.000	-	-	-	
3	arabil	DA	3.900	-	-	-	

Date referitoare la construcții

Crt	Număr	Destinație construcție	Supraf. (mp)	Situație juridică	Observații / Referințe
A1.1		construcții de locuințe	115	Cu acte	Nr. niveluri:1; S. construita la sol:115 mp; S. construita desfasurata:115 mp; LOCUINTA
A1.2		construcții anexa	86	Cu acte	Nr. niveluri:1; S. construita la sol:86 mp; S. construita desfasurata:86 mp; ANEXA

Lungime Segmente

1) Valorile lungimilor segmentelor sunt obținute din proiecție în plan.

Punct început	X / Y	Punct sfârșit	X / Y	Lungime segment (** (m)
1	581.383,643 671.829,524	2	581.380,231 671.828,323	3.617

Punct început	X / Y	Punct sfârșit	X / Y	Lungime segment (** (m)
2	581.380,231 671.828,323	3	581.345,866 671.816,228	36.431

Punct început	X / Y	Punct sfârșit	X / Y	Lungime segment (** (m)
3	581.345,866 671.816,228	4	581.340,546 671.814,585	5.568
5	581.339,036 671.814,119	6	581.321,904 671.808,828	17.93
7	581.316,422 671.807,135	8	581.342,509 671.753,657	59.501
9	581.350,613 671.754,435	10	581.356,945 671.755,043	6.361
11	581.371,293 671.752,65	12	581.385,027 671.754,418	13.847
13	581.398,443 671.759,415	14	581.409,067 671.769,601	14.718
15	581.411,974 671.775,919	16	581.417,229 671.787,338	12.57
17	581.426,23 671.806,881	18	581.419,113 671.811,841	8.675
19	581.409,556 671.818,575	20	581.407,487 671.834,228	15.789
21	581.405,96 671.837,11	22	581.401,181 671.835,245	5.13
23	581.395,036 671.833,535	1	581.383,643 671.829,524	12.078

Punct început	X / Y	Punct sfârșit	X / Y	Lungime segment (** (m)
4	581.340,546 671.814,585	5	581.339,036 671.814,119	1.58
6	581.321,904 671.808,828	7	581.316,422 671.807,135	5.737
8	581.342,509 671.753,657	9	581.350,613 671.754,435	8.141
10	581.356,945 671.755,043	11	581.371,293 671.752,65	14.546
12	581.385,027 671.754,418	13	581.398,443 671.759,415	14.316
14	581.409,067 671.769,601	15	581.411,974 671.775,919	6.955
16	581.417,229 671.787,338	17	581.426,23 671.806,881	21.516
18	581.419,113 671.811,841	19	581.409,556 671.818,575	11.691
20	581.407,487 671.834,228	21	581.405,96 671.837,11	3.262
22	581.401,181 671.835,245	23	581.395,036 671.833,535	6.378

** Lungimile segmentelor sunt determinate în planul de proiecție Stereo 70 și sunt rotunjite la 1 milimetru.

*** Distanța dintre puncte este formată din segmente cumulate ce sunt mai mici decât valoarea 1 milimetru.

**DATE DESPRE IMOBILUL NR. 13563**

Oficiul de Cadastru și Publicitate Imobiliară SUCEAVA
Biroul de Cadastru și Publicitate Imobiliară Gura Humorului

A. Partea I. Descrierea imobilului

TEREN Intravilan

Adresa: Loc. Dragoiesti, Str Bisericii, Jud. Suceava

Nr. Crt	Nr cadastral Nr. topografic	Suprafața* (mp)	Observații / Referințe
A1		1.506	Sector cadastral:16 Teren neimprejmuit;

B. Partea II. Proprietari și acte

Inscrieri privitoare la dreptul de proprietate și alte drepturi reale		Referințe
13563 / 18/03/2022		
Act Normativ nr. 7, din 13/03/1996 emis de PARLAMENTUL ROMANIEI;		
B1	Inscrierea provizorie, drept de PROPRIETATE, dobandit prin Lege, cota actuala 1/1, cota initiala 1/1 1) COMUNA DRAGOIESTI, CIF:4441190	A1

C. Partea III. SARCINI .

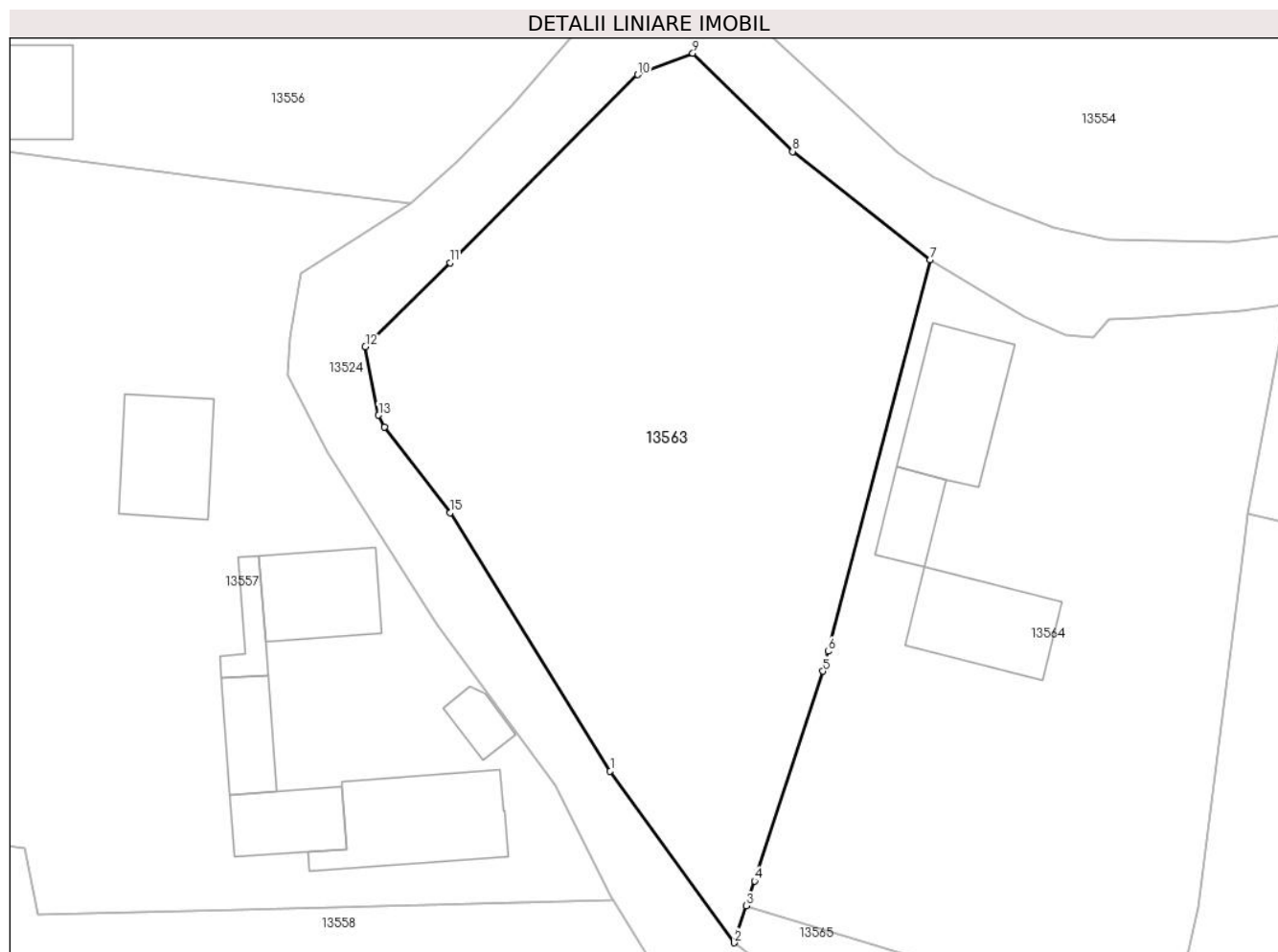
Inscrieri privind dezmembramintele dreptului de proprietate, drepturi reale de garanție și sarcini	Referințe
NU SUNT	

Anexa Nr. 1 La Partea I

Teren

Nr cadastral	Suprafața (mp)*	Observații / Referințe
	1.506	

* Suprafața este determinată în planul de proiecție Stereo 70.



Date referitoare la teren

Crt	Categorie folosință	Intravilan	Suprafața (mp)	Tarla	Parcelă	Nr. topo	Observații / Referințe
1	arabil	DA	1.506	-	-	-	

Lungime Segmente

1) Valorile lungimilor segmentelor sunt obținute din proiecție în plan.

Punct început	X / Y	Punct sfârșit	X / Y	Lungime segment (** (m)
1	581.355,701 671.880,411	2	581.364,992 671.867,571	15.849
2	581.364,992 671.867,571	3	581.365,874 671.870,334	2.9
3	581.365,874 671.870,334	4	581.366,5 671.872,192	1.961
4	581.366,5 671.872,192	5	581.371,617 671.887,878	16.5
5	581.371,617 671.887,878	6	581.372,001 671.889,353	1.524

Punct început	X / Y	Punct sfârșit	X / Y	Lungime segment (** (m)
6	581.372,001 671.889,353	7	581.379,619 671.918,608	30.231
7	581.379,619 671.918,608	8	581.369,35 671.926,71	13.08
8	581.369,35 671.926,71	9	581.361,888 671.934,058	10.473
9	581.361,888 671.934,058	10	581.357,77 671.932,46	4.417
10	581.357,77 671.932,46	11	581.343,71 671.918,396	19.887
11	581.343,71 671.918,396	12	581.337,392 671.912,14	8.891
12	581.337,392 671.912,14	13	581.338,382 671.907,011	5.224
13	581.338,382 671.907,011	14	581.338,826 671.906,125	0.991
14	581.338,826 671.906,125	15	581.343,721 671.899,71	8.069
15	581.343,721 671.899,71	1	581.355,701 671.880,411	22.715

** Lungimile segmentelor sunt determinate în planul de proiecție Stereo 70 și sunt rotunjite la 1 milimetru.

*** Distanța dintre puncte este formată din segmente cumulate ce sunt mai mici decât valoarea 1 milimetru.

**DATE DESPRE IMOBILUL NR. 13564**

Oficiul de Cadastru și Publicitate Imobiliară SUCEAVA
Biroul de Cadastru și Publicitate Imobiliară Gura Humorului

A. Partea I. Descrierea imobilului

TEREN Intravilan

Adresa: Loc. Dragoiesti, Str Bisericii, Nr. 5, Jud. Suceava

Nr. Crt	Nr cadastral Nr. topografic	Suprafața* (mp)	Observații / Referințe
A1	31681	1.500	Sector cadastral:16 Teren neimprijmit;

Construcții

Crt	Nr cadastral Nr. topografic	Adresa	Observații / Referințe
A1.1		Loc. Dragoiesti, Str Bisericii, Nr. 5, Jud. Suceava	Nr. niveluri:1; S. construita la sol:70 mp; S. construita desfasurata:70 mp; LOCUINTA
A1.2		Loc. Dragoiesti, Str Bisericii, Nr. 5, Jud. Suceava	Nr. niveluri:1; S. construita la sol:26 mp; S. construita desfasurata:26 mp; ANEXA
A1.3		Loc. Dragoiesti, Str Bisericii, Nr. 5, Jud. Suceava	Nr. niveluri:1; S. construita la sol:64 mp; S. construita desfasurata:64 mp; ANEXA

B. Partea II. Proprietari și acte

Inscrieri privitoare la dreptul de proprietate și alte drepturi reale		Referințe
2217 / 23/01/2019		
Act Notarial nr. 150, din 23/01/2019 emis de ILIE DELIA;		
B6	Intabulare, drept de PROPRIETATE, dobandit prin Conventie, cota actuala 1/1, cota initiala 1/1 1) CUCU ANDREEA-LORICA 2) CUCU ANDREI	A1, A1.1, A1.2, A1.3

C. Partea III. SARCINI .

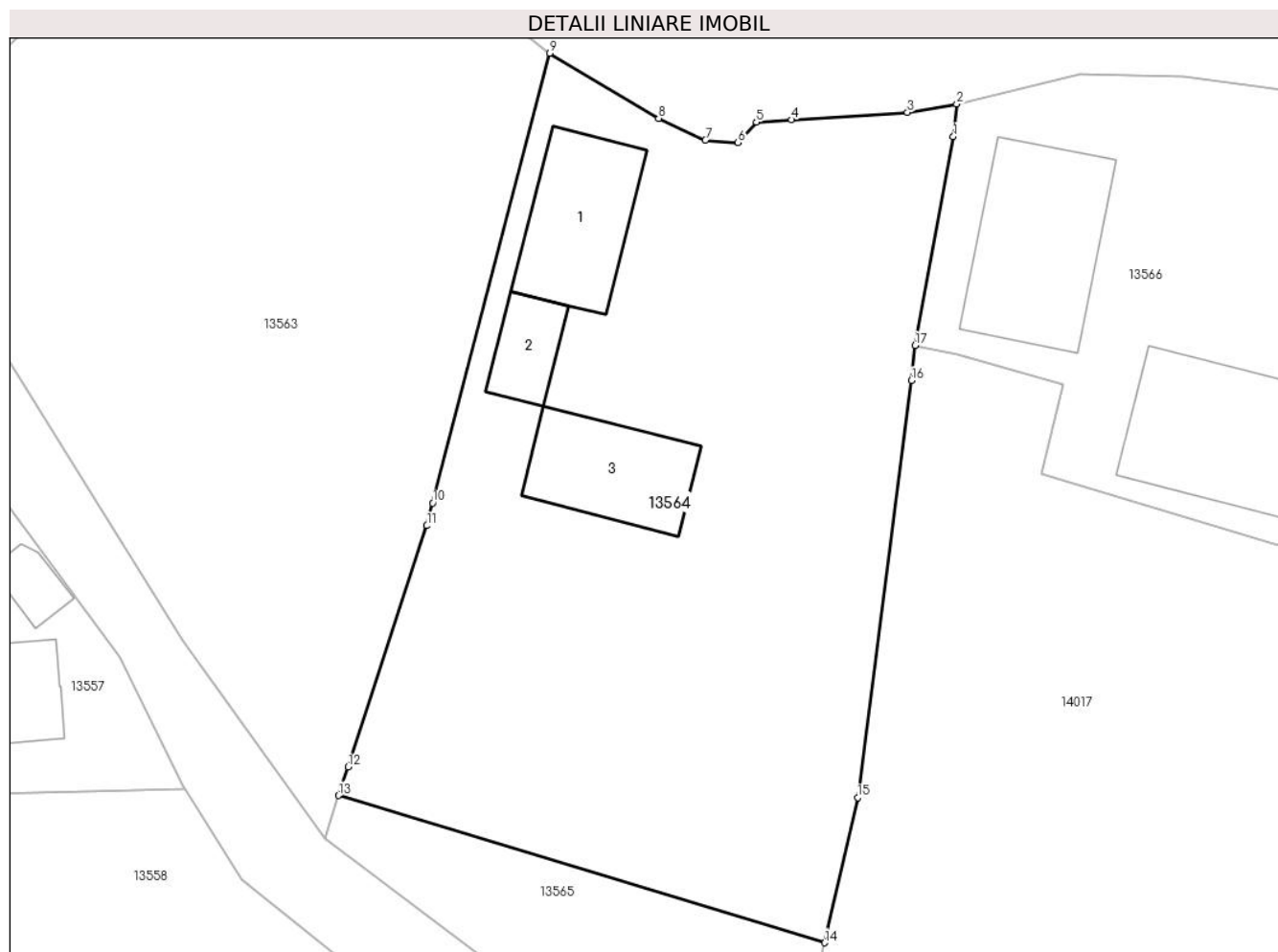
Inscrieri privind dezmembramintele dreptului de proprietate, drepturi reale de garanție și sarcini	Referințe
NU SUNT	

Anexa Nr. 1 La Partea I

Teren

Nr cadastral	Suprafața (mp)*	Observații / Referințe
31681	1.500	

* Suprafața este determinată în planul de proiecție Stereo 70.



Date referitoare la teren

Crt	Categorie folosință	Intravilan	Suprafața (mp)	Tarla	Parcelă	Nr. topo	Observații / Referințe
1	curți constructii	DA	1.000	-	-	-	
2	arabil	DA	500	-	-	-	

Date referitoare la construcții

Crt	Număr	Destinație construcție	Supraf. (mp)	Situație juridică	Observații / Referințe
A1.1		construcții de locuințe	70	Cu acte	Nr. niveluri:1; S. construita la sol:70 mp; S. construita desfasurata:70 mp; LOCUINTA
A1.2		construcții anexa	26	Cu acte	Nr. niveluri:1; S. construita la sol:26 mp; S. construita desfasurata:26 mp; ANEXA
A1.3		construcții anexa	64	Cu acte	Nr. niveluri:1; S. construita la sol:64 mp; S. construita desfasurata:64 mp; ANEXA

Lungime Segmente

1) Valorile lungimilor segmentelor sunt obținute din proiecție în plan.

Punct început	X / Y	Punct sfârșit	X / Y	Lungime segment (** (m)
1	581.405,887 671.913,18	2	581.406,104 671.915,296	2.127

Punct început	X / Y	Punct sfârșit	X / Y	Lungime segment (** (m)
2	581.406,104 671.915,296	3	581.402,897 671.914,765	3.251
3	581.402,897 671.914,765	4	581.395,345 671.914,28	7.568
4	581.395,345 671.914,28	5	581.393,059 671.914,133	2.291
5	581.393,059 671.914,133	6	581.391,874 671.912,793	1.789
6	581.391,874 671.912,793	7	581.389,739 671.912,956	2.141
7	581.389,739 671.912,956	8	581.386,713 671.914,371	3.34
8	581.386,713 671.914,371	9	581.379,619 671.918,608	8.263
9	581.379,619 671.918,608	10	581.372,001 671.889,353	30.231
10	581.372,001 671.889,353	11	581.371,617 671.887,878	1.524
11	581.371,617 671.887,878	12	581.366,5 671.872,192	16.5
12	581.366,5 671.872,192	13	581.365,874 671.870,334	1.961
13	581.365,874 671.870,334	14	581.397,501 671.860,76	33.044
14	581.397,501 671.860,76	15	581.399,658 671.870,202	9.685
15	581.399,658 671.870,202	16	581.403,148 671.897,321	27.343
16	581.403,148 671.897,321	17	581.403,387 671.899,602	2.293
17	581.403,387 671.899,602	1	581.405,887 671.913,18	13.806

** Lungimile segmentelor sunt determinate în planul de proiecție Stereo 70 și sunt rotunjite la 1 milimetru.

*** Distanța dintre puncte este formată din segmente cumulate ce sunt mai mici decât valoarea 1 milimetru.

**DATE DESPRE IMOBILUL NR. 13565**

Oficiul de Cadastru și Publicitate Imobiliară SUCEAVA
Biroul de Cadastru și Publicitate Imobiliară Gura Humorului

A. Partea I. Descrierea imobilului

TEREN Intravilan

Adresa: Loc. Dragoiesti, Str Bisericii, Jud. Suceava

Nr. Crt	Nr cadastral Nr. topografic	Suprafața* (mp)	Observații / Referințe
A1		279	Sector cadastral:16 Teren neimprejmuit;

B. Partea II. Proprietari și acte

Inscrieri privitoare la dreptul de proprietate și alte drepturi reale		Referințe
13565 / 18/03/2022		
Act Normativ nr. 7, din 13/03/1996 emis de PARLAMENTUL ROMANIEI;		
B1	Inscrierea provizorie, drept de PROPRIETATE, dobandit prin Lege, cota actuala 1/1, cota initiala 1/1 1) COMUNA DRAGOIESTI, CIF:4441190	A1

C. Partea III. SARCINI .

Inscrieri privind dezmembramintele dreptului de proprietate, drepturi reale de garanție și sarcini	Referințe
NU SUNT	

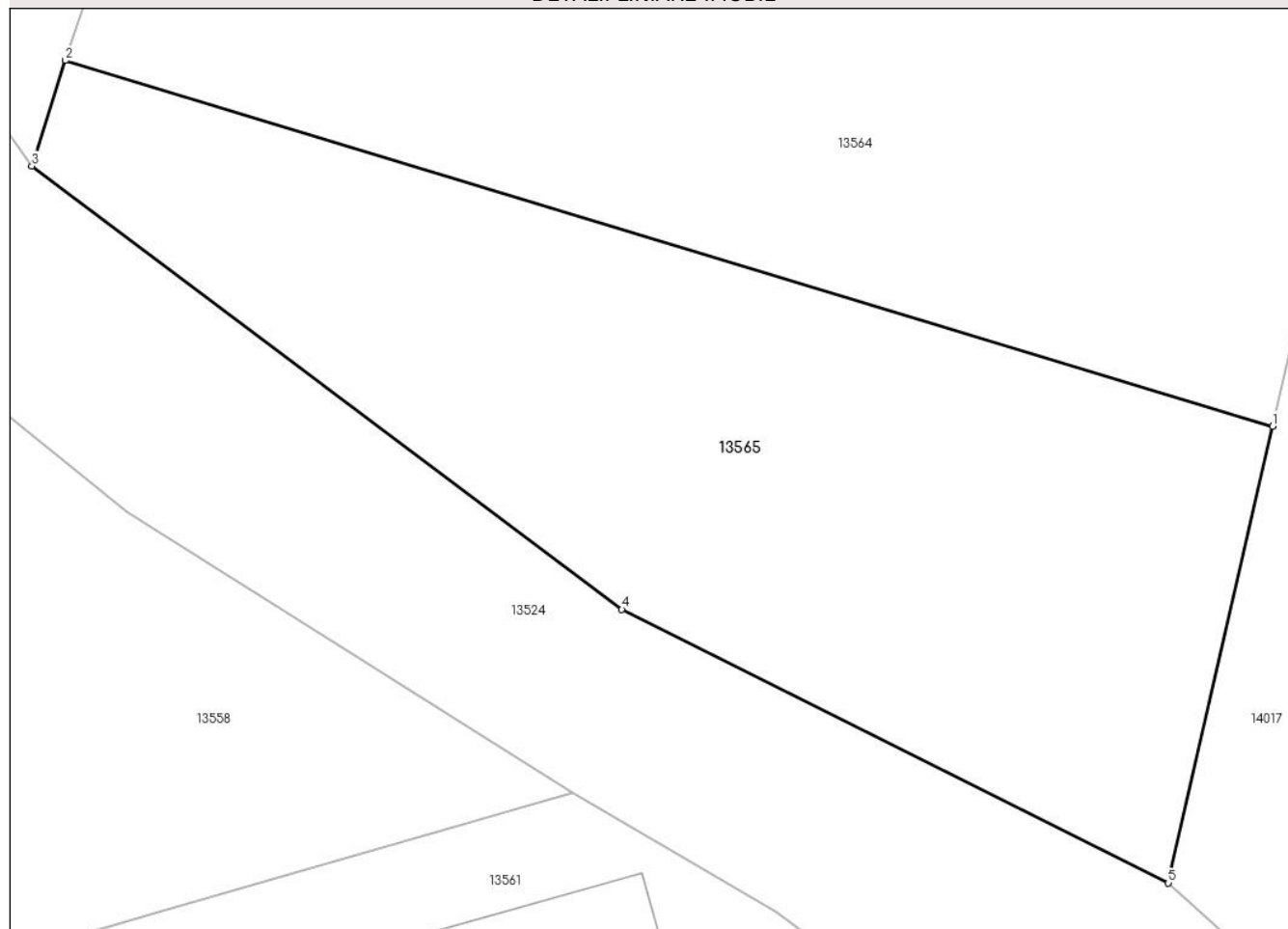
Anexa Nr. 1 La Partea I

Teren

Nr cadastral	Suprafața (mp)*	Observații / Referințe
	279	

* Suprafața este determinată în planul de proiecție Stereo 70.

DETALII LINIARE IMOBIL



Date referitoare la teren

Crt	Categorie folosință	Intravilan	Suprafața (mp)	Tarla	Parcelă	Nr. topo	Observații / Referințe
1	arabil	DA	279	-	-	-	

Lungime Segmente

1) Valorile lungimilor segmentelor sunt obținute din proiecție în plan.

Punct început	X / Y	Punct sfârșit	X / Y	Lungime segment (** (m)
1	581.397,501 671.860,76	2	581.365,874 671.870,334	33.044
2	581.365,874 671.870,334	3	581.364,992 671.867,571	2.9
3	581.364,992 671.867,571	4	581.380,449 671.855,967	19.328
4	581.380,449 671.855,967	5	581.394,77 671.848,805	16.012
5	581.394,77 671.848,805	1	581.397,501 671.860,76	12.263

**** Lungimile segmentelor sunt determinate în planul de proiecție Stereo 70 și sunt rotunjite la 1 milimetru.**

***** Distanța dintre puncte este formată din segmente cumulate ce sunt mai mici decât valoarea 1 milimetru.**

**DATE DESPRE IMOBILUL NR. 13566**

Oficiul de Cadastru și Publicitate Imobiliară SUCEAVA
Biroul de Cadastru și Publicitate Imobiliară Gura Humorului

A. Partea I. Descrierea imobilului

TEREN Intravilan

Adresa: Loc. Dragoiesti, Str Bisericii, Nr. 3, Jud. Suceava

Nr. Crt	Nr cadastral Nr. topografic	Suprafața* (mp)	Observații / Referințe
A1		766	Sector cadastral:16 Teren neimprejmuit;

B. Partea II. Proprietari și acte

Inscrieri privitoare la dreptul de proprietate și alte drepturi reale		Referințe
13566 / 18/03/2022		
Act Normativ nr. 7, din 13/03/1996 emis de PARLAMENTUL ROMANIEI;		
B1	Inscrierea provizorie, drept de PROPRIETATE, dobandit prin Lege, cota actuala 1/1, cota initiala 1/1 1) COMUNA DRAGOIESTI, CIF:4441190	A1

C. Partea III. SARCINI .

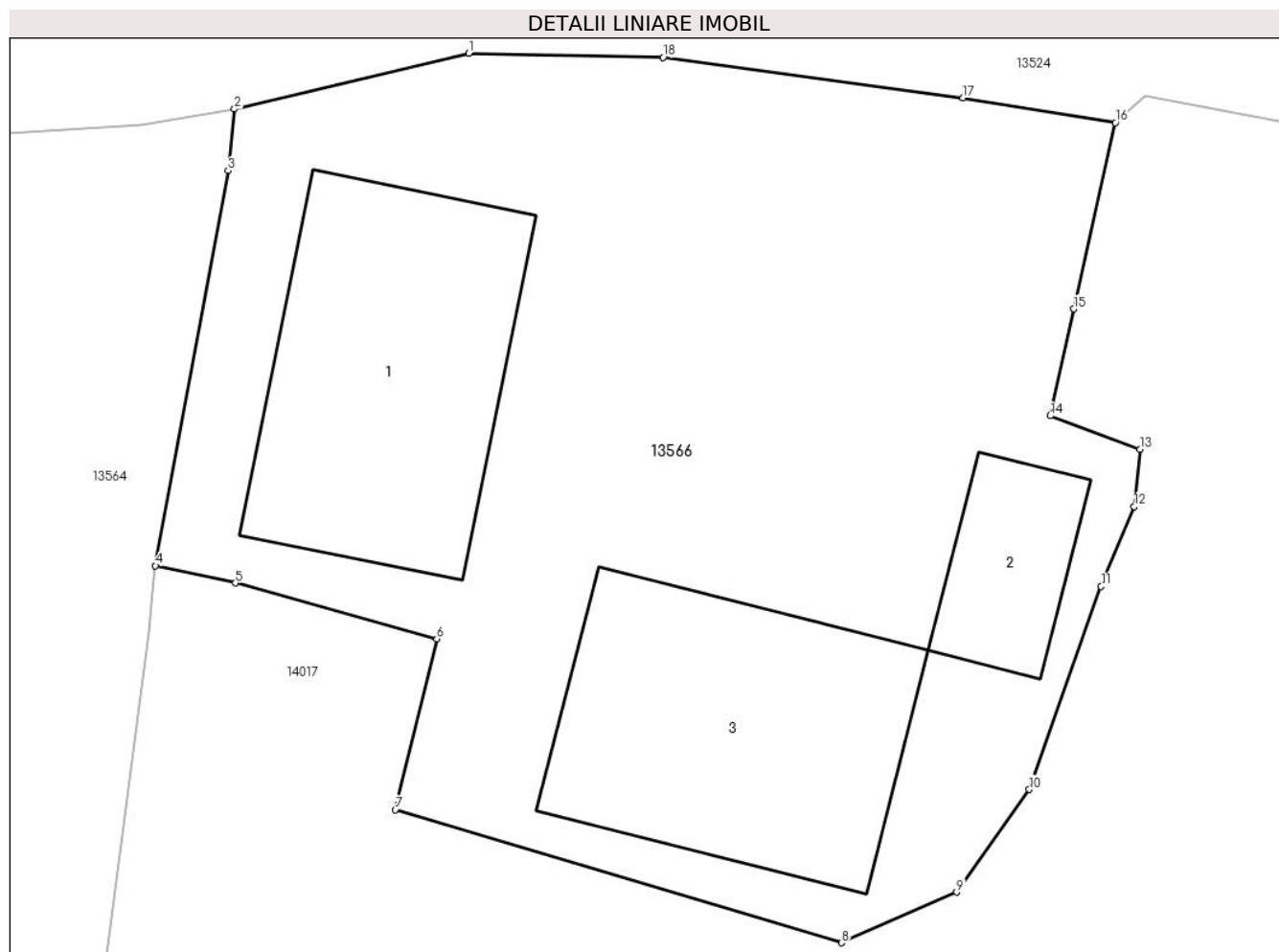
Inscrieri privind dezmembramintele dreptului de proprietate, drepturi reale de garanție și sarcini	Referințe
NU SUNT	

Anexa Nr. 1 La Partea I

Teren

Nr cadastral	Suprafața (mp)*	Observații / Referințe
	766	

* Suprafața este determinată în planul de proiecție Stereo 70.



Date referitoare la teren

Crt	Categorie folosință	Intra vilan	Suprafața (mp)	Tarla	Parcelă	Nr. topo	Observații / Referințe
1	curți constructii	DA	250	-	-	-	
2	arabil	DA	517	-	-	-	

Date referitoare la construcții

Crt	Număr	Destinație construcție	Supraf. (mp)	Situație juridică	Observații / Referințe
A1.1		construcții de locuințe	100	Fara acte	Nr. niveluri:1; S. construita la sol:100 mp; S. construita desfasurata:100 mp; LOCUINTA
A1.2		construcții anexa	28	Fara acte	Nr. niveluri:1; S. construita la sol:28 mp; S. construita desfasurata:28 mp; ANEXA
A1.3		construcții anexa	101	Fara acte	Nr. niveluri:1; S. construita la sol:101 mp; S. construita desfasurata:101 mp; ANEXA

Lungime Segmente

1) Valorile lungimilor segmentelor sunt obținute din proiecție în plan.

Punct început	X / Y	Punct sfârșit	X / Y	Lungime segment (** (m)
1	581.414,156 671.917,213	2	581.406,104 671.915,296	8.277

Punct început	X / Y	Punct sfârșit	X / Y	Lungime segment (** (m)
2	581.406,104 671.915,296	3	581.405,887 671.913,18	2.127
3	581.405,887 671.913,18	4	581.403,387 671.899,602	13.806
4	581.403,387 671.899,602	5	581.406,14 671.899,006	2.817
5	581.406,14 671.899,006	6	581.413,059 671.897,089	7.18
6	581.413,059 671.897,089	7	581.411,632 671.891,219	6.041
7	581.411,632 671.891,219	8	581.426,977 671.886,648	16.011
8	581.426,977 671.886,648	9	581.430,939 671.888,388	4.327
9	581.430,939 671.888,388	10	581.433,434 671.891,917	4.322
10	581.433,434 671.891,917	11	581.435,905 671.898,892	7.4
11	581.435,905 671.898,892	12	581.437,046 671.901,633	2.969
12	581.437,046 671.901,633	13	581.437,235 671.903,605	1.981
13	581.437,235 671.903,605	14	581.434,151 671.904,758	3.292
14	581.434,151 671.904,758	15	581.434,962 671.908,43	3.76
15	581.434,962 671.908,43	16	581.436,391 671.914,831	6.559
16	581.436,391 671.914,831	17	581.431,156 671.915,683	5.304
17	581.431,156 671.915,683	18	581.420,845 671.917,067	10.403
18	581.420,845 671.917,067	1	581.414,156 671.917,213	6.691

** Lungimile segmentelor sunt determinate în planul de proiecție Stereo 70 și sunt rotunjite la 1 milimetru.

*** Distanța dintre puncte este formată din segmente cumulate ce sunt mai mici decât valoarea 1 milimetru.

**DATE DESPRE IMOBILUL NR. 13567**

Oficiul de Cadastru și Publicitate Imobiliară SUCEAVA
Biroul de Cadastru și Publicitate Imobiliară Gura Humorului

A. Partea I. Descrierea imobilului

TEREN Intravilan

Adresa: Loc. Dragoiesti, Str Bisericii, Jud. Suceava

Nr. Crt	Nr cadastral Nr. topografic	Suprafața* (mp)	Observații / Referințe
A1		1.458	Sector cadastral:16 Teren neimprejmuit;

B. Partea II. Proprietari și acte

Inscrieri privitoare la dreptul de proprietate și alte drepturi reale		Referințe
13567 / 18/03/2022		
Act Normativ nr. 7, din 13/03/1996 emis de PARLAMENTUL ROMANIEI;		
B1	Inscrierea provizorie, drept de PROPRIETATE, dobandit prin Lege, cota actuala 1/1, cota initiala 1/1 1) COMUNA DRAGOIESTI, CIF:4441190	A1

C. Partea III. SARCINI .

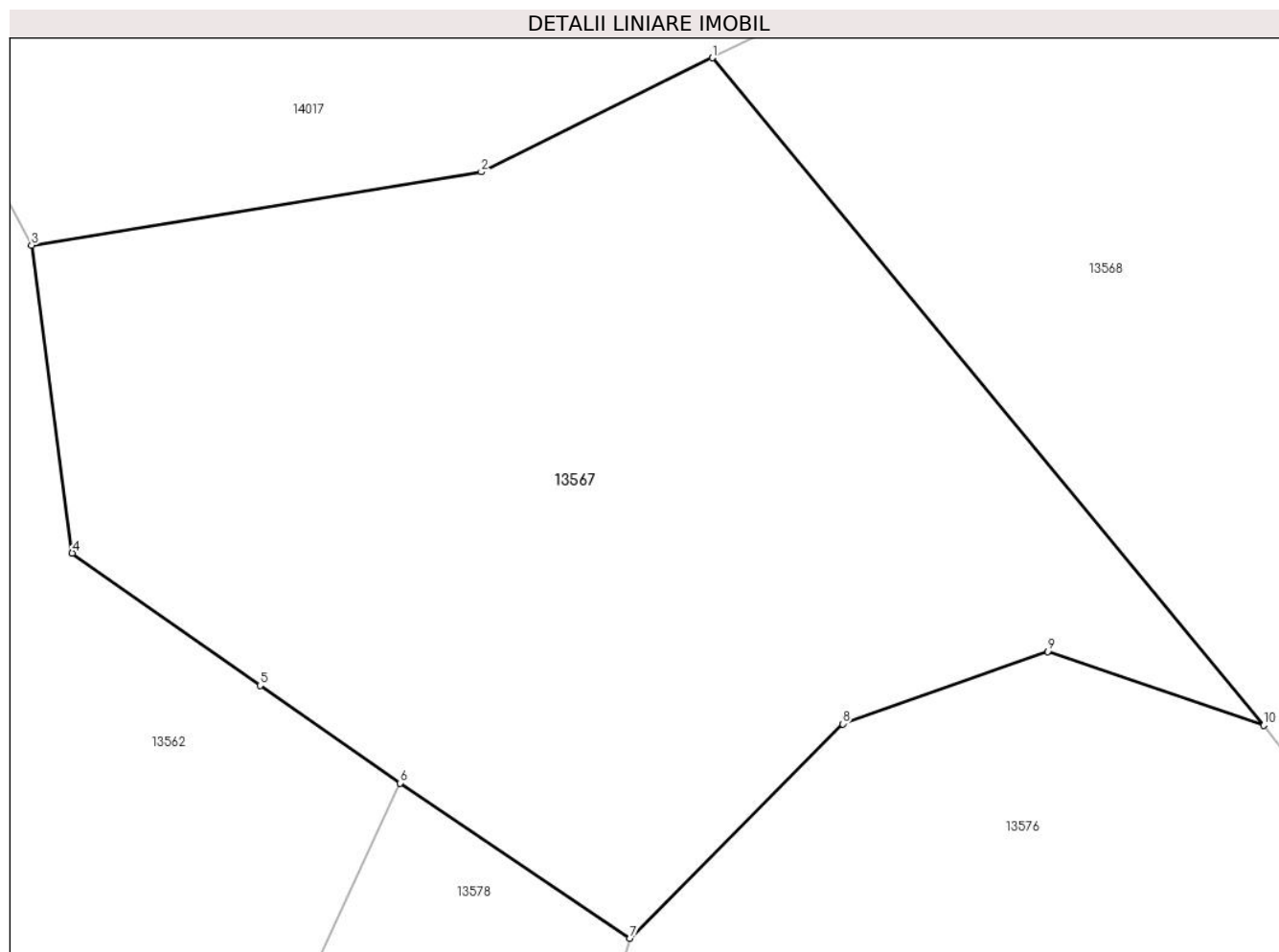
Inscrieri privind dezmembramintele dreptului de proprietate, drepturi reale de garanție și sarcini	Referințe
NU SUNT	

Anexa Nr. 1 La Partea I

Teren

Nr cadastral	Suprafața (mp)*	Observații / Referințe
	1.458	

* Suprafața este determinată în planul de proiecție Stereo 70.



Date referitoare la teren

Crt	Categorie folosință	Intra vilan	Suprafața (mp)	Tarla	Parcelă	Nr. topo	Observații / Referințe
1	arabil	DA	1.458	-	-	-	

Lungime Segmente

1) Valorile lungimilor segmentelor sunt obținute din proiecție în plan.

Punct început	X / Y	Punct sfârșit	X / Y	Lungime segment (** (m)
1	581.442,121 671.843,751	2	581.430,371 671.837,958	13.1
2	581.430,371 671.837,958	3	581.407,487 671.834,228	23.186
3	581.407,487 671.834,228	4	581.409,556 671.818,575	15.789
4	581.409,556 671.818,575	5	581.419,113 671.811,841	11.691
5	581.419,113 671.811,841	6	581.426,23 671.806,881	8.675

Punct început	X / Y	Punct sfârșit	X / Y	Lungime segment (** (m)
6	581.426,23 671.806,881	7	581.437,941 671.798,995	14.119
7	581.437,941 671.798,995	8	581.448,76 671.809,886	15.351
8	581.448,76 671.809,886	9	581.459,182 671.813,564	11.052
9	581.459,182 671.813,564	10	581.470,179 671.809,812	11.619
10	581.470,179 671.809,812	1	581.442,121 671.843,751	44.035

** Lungimile segmentelor sunt determinate în planul de proiecție Stereo 70 și sunt rotunjite la 1 milimetru.

*** Distanța dintre puncte este formată din segmente cumulate ce sunt mai mici decât valoarea 1 milimetru.

**DATE DESPRE IMOBILUL NR. 13568**

Oficiul de Cadastru și Publicitate Imobiliară SUCEAVA
Biroul de Cadastru și Publicitate Imobiliară Gura Humorului

A. Partea I. Descrierea imobilului

TEREN Intravilan

Adresa: Loc. Dragoiesti, Str Dragoi-Viteazul, Nr. 1, Jud. Suceava

Nr. Crt	Nr cadastral Nr. topografic	Suprafața* (mp)	Observații / Referințe
A1		3.997	Sector cadastral:16 Teren neimpregmuit;

Construcții

Crt	Nr cadastral Nr. topografic	Adresa	Observații / Referințe
A1.1		Loc. Dragoiesti, Str Dragoi-Viteazul, Nr. 1, Jud. Suceava	Nr. niveluri:1; S. construita la sol:47 mp; S. construita desfasurata:47 mp; LOCUINTA
A1.2		Loc. Dragoiesti, Str Dragoi-Viteazul, Nr. 1, Jud. Suceava	Nr. niveluri:1; S. construita la sol:40 mp; S. construita desfasurata:40 mp; ANEXA
A1.3		Loc. Dragoiesti, Str Dragoi-Viteazul, Nr. 1, Jud. Suceava	Nr. niveluri:1; S. construita la sol:25 mp; S. construita desfasurata:25 mp; ANEXA
A1.4		Loc. Dragoiesti, Str Dragoi-Viteazul, Nr. 1, Jud. Suceava	Nr. niveluri:1; S. construita la sol:71 mp; S. construita desfasurata:71 mp; ANEXA
A1.5		Loc. Dragoiesti, Str Dragoi-Viteazul, Nr. 1, Jud. Suceava	Nr. niveluri:1; S. construita la sol:11 mp; S. construita desfasurata:11 mp; ANEXA
A1.6		Loc. Dragoiesti, Str Dragoi-Viteazul, Nr. 1, Jud. Suceava	Nr. niveluri:1; S. construita la sol:24 mp; S. construita desfasurata:24 mp; ANEXA

B. Partea II. Proprietari și acte

Inscrieri privitoare la dreptul de proprietate și alte drepturi reale		Referințe
13568 / 18/03/2022		
Act Normativ nr. 7, din 13/03/1996 emis de PARLAMENTUL ROMANIEI;		
B1	Intabulare, drept de PROPRIETATE, dobandit prin Lege, cota actuala 1/1, cota initiala 1/1 1) NEIDENTIFICAT NEIDENTIFICAT	A1
Act Administrativ nr. 2130, din 14/03/2022 emis de PRIMARIA COMUNEI DRAGOIESTI;		
B2	Se noteaza posesia factica in favoarea lui 1) CUCU ELENA	A1
Act Administrativ nr. 2526, din 31/03/2022 emis de PRIMARIA COMUNEI DRAGOIESTI;		
B3	Intabulare, drept de PROPRIETATE, dobandit prin Lege, cota actuala 1/1, cota initiala 1/1 1) CUCU ELENA	A1.1, A1.2, A1.3, A1.4, A1.5, A1.6

C. Partea III. SARCINI .

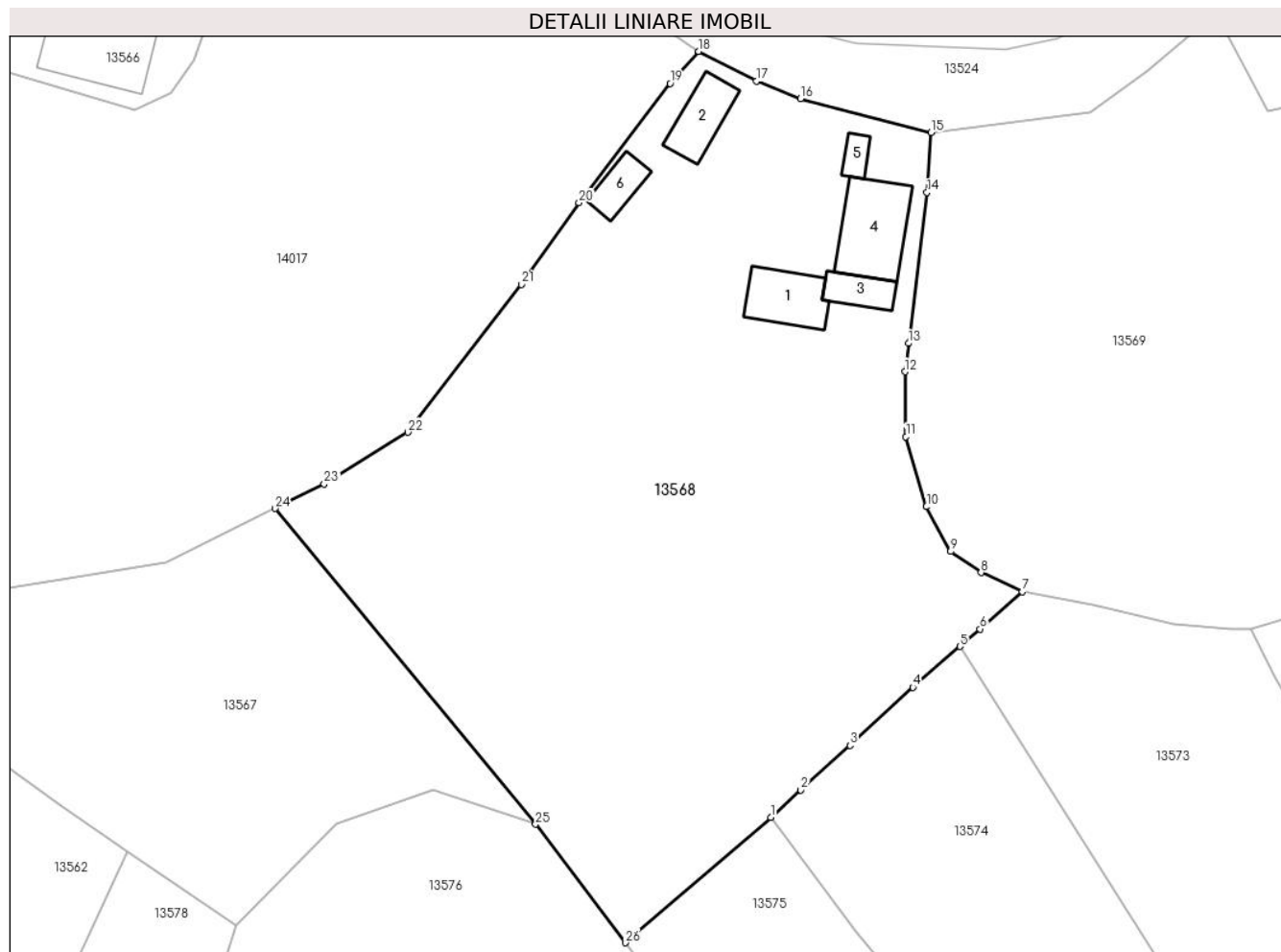
Inscrieri privind dezmembramintele dreptului de proprietate, drepturi reale de garanție și sarcini	Referințe
NU SUNT	

Anexa Nr. 1 La Partea I

Teren

Nr cadastral	Suprafața (mp)*	Observații / Referințe
	3.997	

* Suprafața este determinată în planul de proiecție Stereo 70.



Date referitoare la teren

Crt	Categorie folosință	Intra vilan	Suprafața (mp)	Tarla	Parcelă	Nr. topo	Observații / Referințe
1	curți constructii	DA	754	-	-	-	
2	arabil	DA	3.243	-	-	-	

Date referitoare la construcții

Crt	Număr	Destinație construcție	Supraf. (mp)	Situație juridică	Observații / Referințe
A1.1		construcții de locuințe	47	Cu acte	Nr. niveluri:1; S. construita la sol:47 mp; S. construita desfasurata:47 mp; LOCUINTA
A1.2		construcții anexa	40	Cu acte	Nr. niveluri:1; S. construita la sol:40 mp; S. construita desfasurata:40 mp; ANEXA
A1.3		construcții anexa	25	Cu acte	Nr. niveluri:1; S. construita la sol:25 mp; S. construita desfasurata:25 mp; ANEXA
A1.4		construcții anexa	71	Cu acte	Nr. niveluri:1; S. construita la sol:71 mp; S. construita desfasurata:71 mp; ANEXA
A1.5		construcții anexa	11	Cu acte	Nr. niveluri:1; S. construita la sol:11 mp; S. construita desfasurata:11 mp; ANEXA
A1.6		construcții anexa	24	Cu acte	Nr. niveluri:1; S. construita la sol:24 mp; S. construita desfasurata:24 mp; ANEXA

Lungime Segmente

1) Valorile lungimilor segmentelor sunt obținute din proiecție în plan.

Punct început	X / Y	Punct sfârșit	X / Y	Lungime segment (** (m)
1	581.495,492 671.810,542	2	581.498,73 671.813,504	4.388
3	581.504,018 671.818,283	4	581.510,765 671.824,541	9.202
5	581.515,852 671.828,928	6	581.518,024 671.830,801	2.868
7	581.522,586 671.834,8	8	581.518,12 671.836,86	4.918
9	581.514,843 671.839,131	10	581.512,248 671.843,946	5.47
11	581.510,036 671.851,483	12	581.509,935 671.858,445	6.963
13	581.510,31 671.861,508	14	581.512,297 671.877,745	16.358
15	581.512,74 671.884,177	16	581.498,715 671.887,82	14.49
17	581.493,943 671.889,691	18	581.487,742 671.892,89	6.978
19	581.484,655 671.889,452	20	581.474,87 671.876,618	16.139
21	581.468,638 671.867,847	22	581.456,449 671.851,944	20.037
23	581.447,43 671.846,368	24	581.442,121 671.843,751	5.919
25	581.470,179 671.809,812	26	581.479,877 671.797,072	16.011

Punct început	X / Y	Punct sfârșit	X / Y	Lungime segment (** (m)
2	581.498,73 671.813,504	3	581.504,018 671.818,283	7.128
4	581.510,765 671.824,541	5	581.515,852 671.828,928	6.717
6	581.518,024 671.830,801	7	581.522,586 671.834,8	6.067
8	581.518,12 671.836,86	9	581.514,843 671.839,131	3.987
10	581.512,248 671.843,946	11	581.510,036 671.851,483	7.855
12	581.509,935 671.858,445	13	581.510,31 671.861,508	3.086
14	581.512,297 671.877,745	15	581.512,74 671.884,177	6.447
16	581.498,715 671.887,82	17	581.493,943 671.889,691	5.126
18	581.487,742 671.892,89	19	581.484,655 671.889,452	4.621
20	581.474,87 671.876,618	21	581.468,638 671.867,847	10.76
22	581.456,449 671.851,944	23	581.447,43 671.846,368	10.603
24	581.442,121 671.843,751	25	581.470,179 671.809,812	44.035
26	581.479,877 671.797,072	1	581.495,492 671.810,542	20.622

** Lungimile segmentelor sunt determinate în planul de proiecție Stereo 70 și sunt rotunjite la 1 milimetru.

*** Distanța dintre puncte este formată din segmente cumulate ce sunt mai mici decât valoarea 1 milimetru.

**DATE DESPRE IMOBILUL NR. 13569**

Oficiul de Cadastru și Publicitate Imobiliară SUCEAVA
Biroul de Cadastru și Publicitate Imobiliară Gura Humorului

A. Partea I. Descrierea imobilului

TEREN Intravilan

Adresa: Loc. Dragoiesti, Str Bisericii, Nr. 178, Jud. Suceava

Nr. Crt	Nr cadastral Nr. topografic	Suprafața* (mp)	Observații / Referințe
A1		5.518	Sector cadastral:16 Teren neimprijmit;

Construcții

Crt	Nr cadastral Nr. topografic	Adresa	Observații / Referințe
A1.1		Loc. Dragoiesti, Str Bisericii, Nr. 178, Jud. Suceava	Nr. niveluri:1; S. construita la sol:53 mp; S. construita desfasurata:53 mp; LOQUINTA
A1.2		Loc. Dragoiesti, Str Bisericii, Nr. 178, Jud. Suceava	Nr. niveluri:1; S. construita la sol:18 mp; S. construita desfasurata:18 mp; ANEXA
A1.3		Loc. Dragoiesti, Str Bisericii, Nr. 178, Jud. Suceava	Nr. niveluri:1; S. construita la sol:84 mp; S. construita desfasurata:84 mp; ANEXA
A1.4		Loc. Dragoiesti, Str Bisericii, Nr. 178, Jud. Suceava	Nr. niveluri:1; S. construita la sol:7 mp; S. construita desfasurata:7 mp; ANEXA

B. Partea II. Proprietari și acte

Inscrieri privitoare la dreptul de proprietate și alte drepturi reale		Referințe
13569 / 18/03/2022		
Act Normativ nr. 7, din 13/03/1996 emis de PARLAMENTUL ROMANIEI;		
B1	Intabulare, drept de PROPRIETATE, dobandit prin Lege, cota actuala 1/1, cota initiala 1/1 1) NEIDENTIFICAT NEIDENTIFICAT	A1
Act Administrativ nr. 2132, din 14/03/2022 emis de PRIMARIA COMUNEI DRAGOIESTI;		
B2	Se noteaza posesia factica in favoarea lui 1) RUSU SAMOILA	A1
Act Administrativ nr. 2526, din 31/03/2022 emis de PRIMARIA COMUNEI DRAGOIESTI;		
B2	Intabulare, drept de PROPRIETATE, dobandit prin Lege, cota actuala 1/1, cota initiala 1/1 1) RUSU SAMOILA	A1.1, A1.2, A1.3, A1.4

C. Partea III. SARCINI .

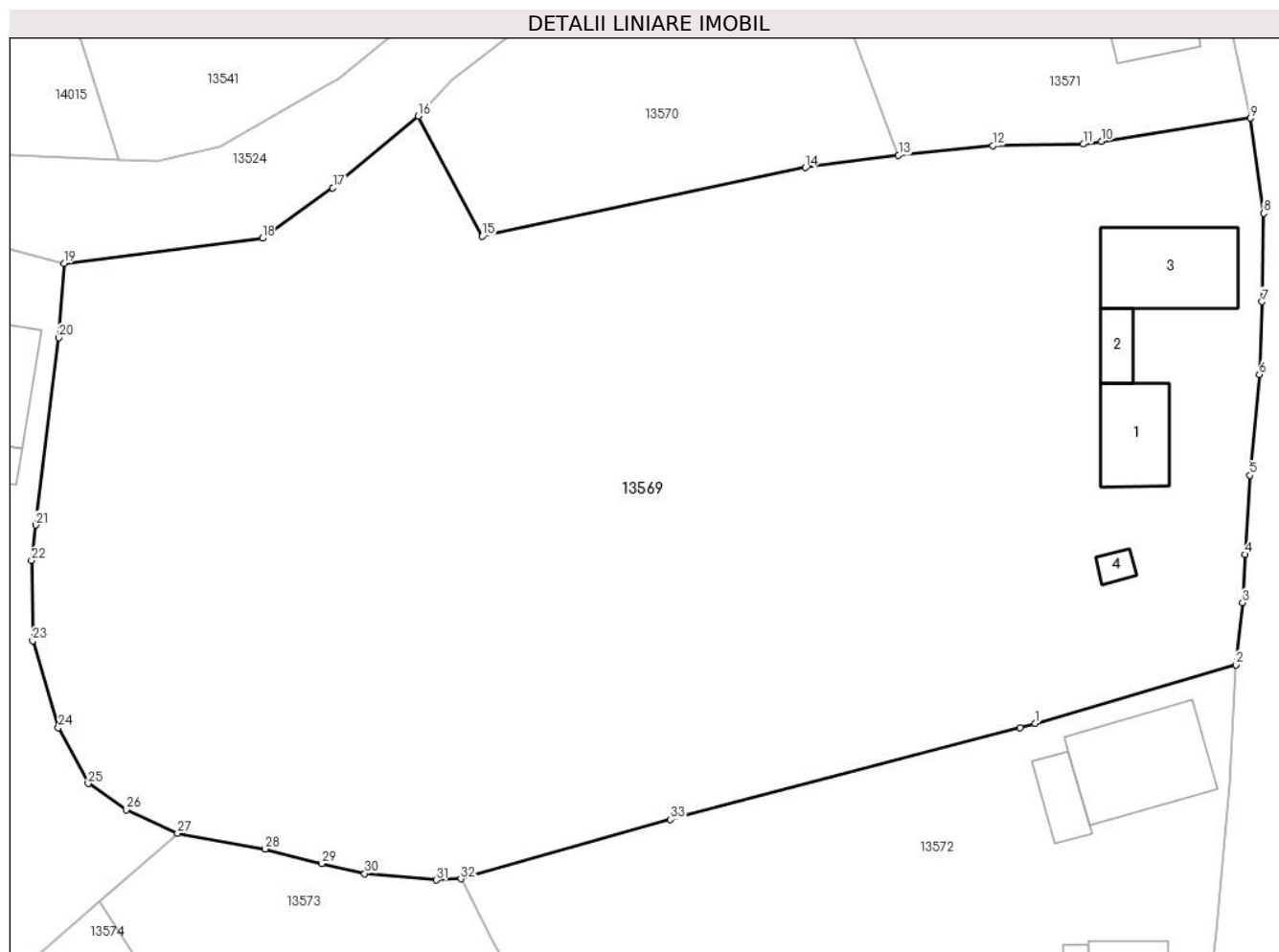
Inscrieri privind dezmembramintele dreptului de proprietate, drepturi reale de garanție și sarcini	Referințe
NU SUNT	

Anexa Nr. 1 La Partea I

Teren

Nr cadastral	Suprafața (mp)*	Observații / Referințe
	5.518	

* Suprafața este determinată în planul de proiecție Stereo 70.



Date referitoare la teren

Crt	Categorie folosință	Intra vilan	Suprafața (mp)	Tarla	Parcelă	Nr. topo	Observații / Referințe
1	curți constructii	DA	500	-	-	-	
2	arabil	DA	5.018	-	-	-	

Date referitoare la construcții

Crt	Număr	Destinație construcție	Supraf. (mp)	Situație juridică	Observații / Referințe
A1.1		construcții de locuințe	53	Cu acte	Nr. niveluri:1; S. construita la sol:53 mp; S. construita desfasurata:53 mp; LOCUINTA
A1.2		construcții anexa	18	Cu acte	Nr. niveluri:1; S. construita la sol:18 mp; S. construita desfasurata:18 mp; ANEXA
A1.3		construcții anexa	84	Cu acte	Nr. niveluri:1; S. construita la sol:84 mp; S. construita desfasurata:84 mp; ANEXA
A1.4		construcții anexa	7	Cu acte	Nr. niveluri:1; S. construita la sol:7 mp; S. construita desfasurata:7 mp; ANEXA

Lungime Segmente

1) Valorile lungimilor segmentelor sunt obținute din proiecție în plan.

Punct început	X / Y	Punct sfârșit	X / Y	Lungime segment (** (m)	Punct început	X / Y	Punct sfârșit	X / Y	Lungime segment (** (m)
---------------	-------	---------------	-------	-------------------------	---------------	-------	---------------	-------	-------------------------

Punct început	X / Y	Punct sfârșit	X / Y	Lungime segment (** (m)	Punct început	X / Y	Punct sfârșit	X / Y	Lungime segment (** (m)
1	581.596,964 671.844,326	2	581.614,34 671.849,4	18.102	2	581.614,34 671.849,4	3	581.614,918 671.854,791	5.422
3	581.614,918 671.854,791	4	581.615,156 671.858,965	4.181	4	581.615,156 671.858,965	5	581.615,548 671.865,82	6.866
5	581.615,548 671.865,82	6	581.616,373 671.874,566	8.785	6	581.616,373 671.874,566	7	581.616,61 671.880,87	6.308
7	581.616,61 671.880,87	8	581.616,758 671.888,517	7.648	8	581.616,758 671.888,517	9	581.615,601 671.896,76	8.324
9	581.615,601 671.896,76	10	581.602,677 671.894,759	13.078	10	581.602,677 671.894,759	11	581.601,108 671.894,516	1.588
11	581.601,108 671.894,516	12	581.593,261 671.894,374	7.848	12	581.593,261 671.894,374	13	581.585,094 671.893,55	8.208
13	581.585,094 671.893,55	14	581.577,018 671.892,474	8.147	14	581.577,018 671.892,474	15	581.548,98 671.886,522	28.663
15	581.548,98 671.886,522	16	581.543,446 671.896,957	11.812	16	581.543,446 671.896,957	17	581.536,048 671.890,722	9.675
17	581.536,048 671.890,722	18	581.529,939 671.886,36	7.506	18	581.529,939 671.886,36	19	581.512,74 671.884,177	17.337
19	581.512,74 671.884,177	20	581.512,297 671.877,745	6.447	20	581.512,297 671.877,745	21	581.510,31 671.861,508	16.358
21	581.510,31 671.861,508	22	581.509,935 671.858,445	3.086	22	581.509,935 671.858,445	23	581.510,036 671.851,483	6.963
23	581.510,036 671.851,483	24	581.512,248 671.843,946	7.855	24	581.512,248 671.843,946	25	581.514,843 671.839,131	5.47
25	581.514,843 671.839,131	26	581.518,12 671.836,86	3.987	26	581.518,12 671.836,86	27	581.522,586 671.834,8	4.918
27	581.522,586 671.834,8	28	581.530,179 671.833,457	7.711	28	581.530,179 671.833,457	29	581.535,108 671.832,186	5.09
29	581.535,108 671.832,186	30	581.538,808 671.831,314	3.801	30	581.538,808 671.831,314	31	581.545,01 671.830,757	6.227
31	581.545,01 671.830,757	32	581.547,148 671.830,868	2.141	32	581.547,148 671.830,868	33	581.565,321 671.836,01	18.886
33	581.565,321 671.836,01	34	581.595,628 671.843,975	31.336	34	581.595,628 671.843,975	1	581.596,964 671.844,326	1.381

** Lungimile segmentelor sunt determinate în planul de proiecție Stereo 70 și sunt rotunjite la 1 milimetru.

*** Distanța dintre puncte este formată din segmente cumulate ce sunt mai mici decât valoarea 1 milimetru.

**DATE DESPRE IMOBILUL NR. 13570**

Oficiul de Cadastru și Publicitate Imobiliară SUCEAVA
Biroul de Cadastru și Publicitate Imobiliară Gura Humorului

A. Partea I. Descrierea imobilului

TEREN Intravilan

Adresa: Loc. Dragoiesti, Str Dragoi-Viteazul, Jud. Suceava

Nr. Crt	Nr cadastral Nr. topografic	Suprafața* (mp)	Observații / Referințe
A1		759	Sector cadastral:16 Teren neimprejmuit;

B. Partea II. Proprietari și acte

Inscrieri privitoare la dreptul de proprietate și alte drepturi reale		Referințe
13570 / 18/03/2022		
Act Normativ nr. 7, din 13/03/1996 emis de PARLAMENTUL ROMANIEI;		
B1	Inscrierea provizorie, drept de PROPRIETATE, dobandit prin Lege, cota actuala 1/1, cota initiala 1/1 1) COMUNA DRAGOIESTI, CIF:4441190	A1

C. Partea III. SARCINI .

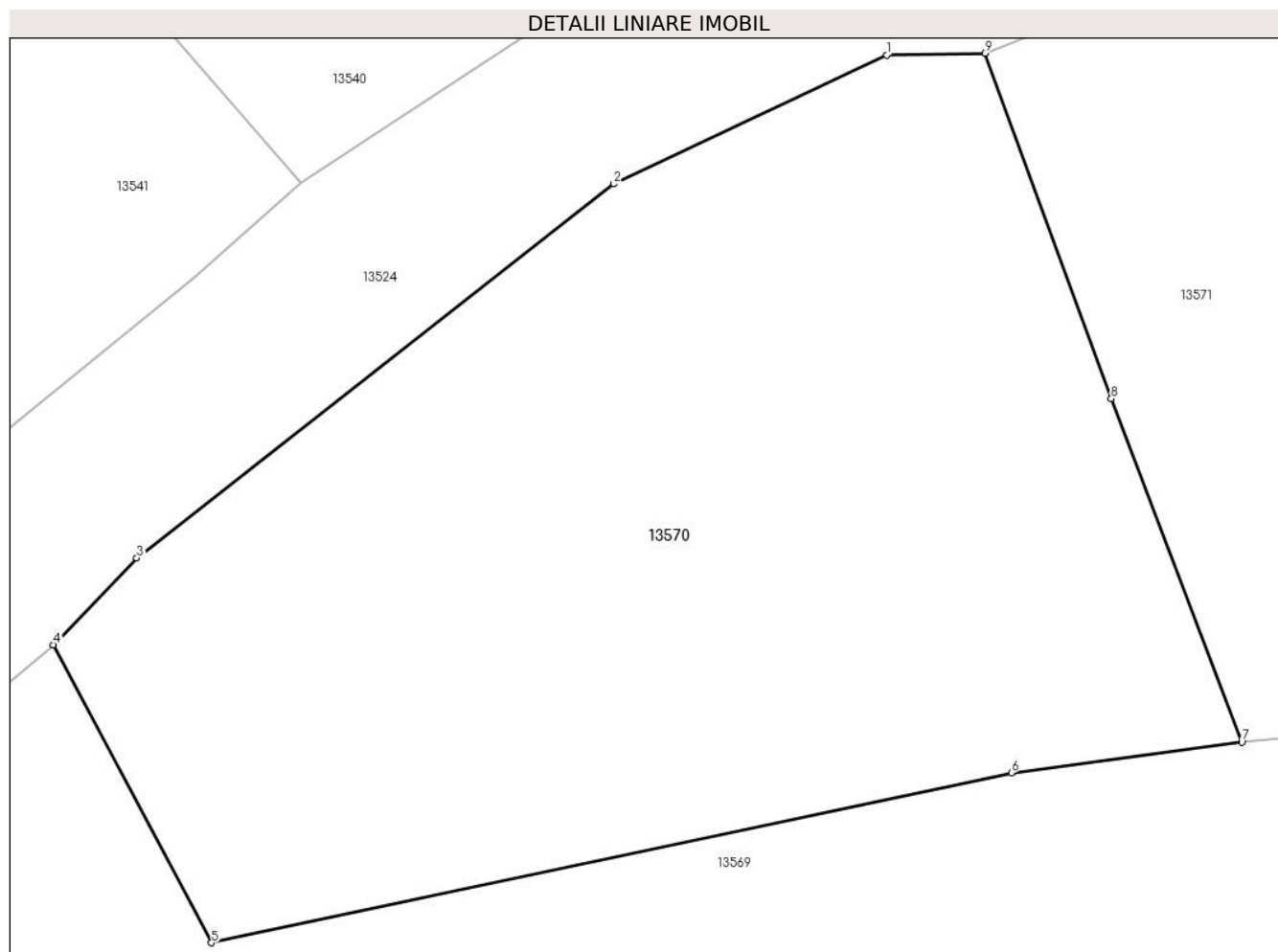
Inscrieri privind dezmembramintele dreptului de proprietate, drepturi reale de garanție și sarcini	Referințe
NU SUNT	

Anexa Nr. 1 La Partea I

Teren

Nr cadastral	Suprafața (mp)*	Observații / Referințe
	759	

* Suprafața este determinată în planul de proiecție Stereo 70.



Date referitoare la teren

Crt	Categorie folosință	Intravilan	Suprafața (mp)	Tarla	Parcelă	Nr. topo	Observații / Referințe
1	arabil	DA	759	-	-	-	

Lungime Segmente

1) Valorile lungimilor segmentelor sunt obținute din proiecție în plan.

Punct început	X / Y	Punct sfârșit	X / Y	Lungime segment (** (m)
1	581.572,642 671.917,624	2	581.563,085 671.913,105	10.572
2	581.563,085 671.913,105	3	581.546,36 671.900,0	21.248
3	581.546,36 671.900,0	4	581.543,446 671.896,957	4.213
4	581.543,446 671.896,957	5	581.548,98 671.886,522	11.812
5	581.548,98 671.886,522	6	581.577,018 671.892,474	28.663

Punct început	X / Y	Punct sfârșit	X / Y	Lungime segment (** (m)
6	581.577,018 671.892,474	7	581.585,094 671.893,55	8.147
7	581.585,094 671.893,55	8	581.580,52 671.905,58	12.87
8	581.580,52 671.905,58	9	581.576,088 671.917,681	12.887
9	581.576,088 671.917,681	1	581.572,642 671.917,624	3.446

** Lungimile segmentelor sunt determinate în planul de proiecție Stereo 70 și sunt rotunjite la 1 milimetru.

*** Distanța dintre puncte este formată din segmente cumulate ce sunt mai mici decât valoarea 1 milimetru.

**DATE DESPRE IMOBILUL NR. 13571**

Oficiul de Cadastru și Publicitate Imobiliară SUCEAVA
Biroul de Cadastru și Publicitate Imobiliară Gura Humorului

A. Partea I. Descrierea imobilului

TEREN Intravilan

Adresa: Loc. Dragoiesti, Str Dragoi-Viteazul, Nr. 176, Jud. Suceava

Nr. Crt	Nr cadastral Nr. topografic	Suprafața* (mp)	Observații / Referințe
A1	31615	900	Sector cadastral:16 Teren neimprijmit;

Construcții

Crt	Nr cadastral Nr. topografic	Adresa	Observații / Referințe
A1.1		Loc. Dragoiesti, Str Dragoi-Viteazul, Nr. 176, Jud. Suceava	Nr. niveluri:1; S. construita la sol:79 mp; S. construita desfasurata:79 mp; LOCUINTA
A1.2		Loc. Dragoiesti, Str Dragoi-Viteazul, Nr. 176, Jud. Suceava	Nr. niveluri:1; S. construita la sol:22 mp; S. construita desfasurata:22 mp; ANEXA
A1.3		Loc. Dragoiesti, Str Dragoi-Viteazul, Nr. 176, Jud. Suceava	Nr. niveluri:1; S. construita la sol:66 mp; S. construita desfasurata:66 mp; ANEXA

B. Partea II. Proprietari și acte

Inscrieri privitoare la dreptul de proprietate și alte drepturi reale		Referințe
8985 / 26/04/2021		
Act Notarial nr. 669, din 23/04/2021 emis de BIN Cirligeanu Virginia Laura;		
B2	Intabulare, drept de PROPRIETATE, dobandit prin Conventie, cota actuala 1/1, cota initiala 1/1 1) BONDAR NICOLAE-MARIAN, necasatorit	A1, A1.1, A1.2, A1.3

C. Partea III. SARCINI .

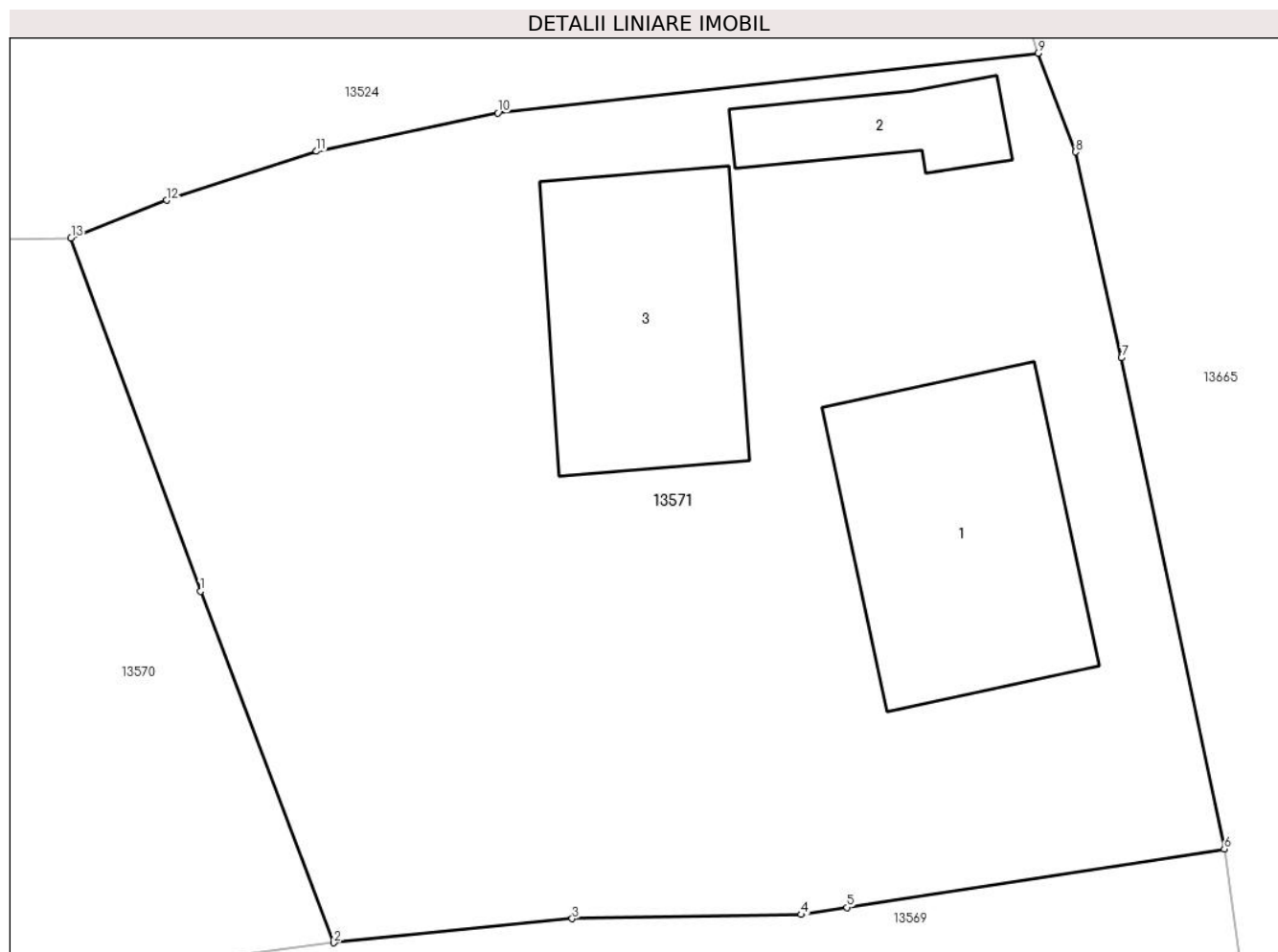
Inscrieri privind dezmembramintele dreptului de proprietate, drepturi reale de garanție și sarcini	Referințe
NU SUNT	

Anexa Nr. 1 La Partea I

Teren

Nr cadastral	Suprafața (mp)*	Observații / Referințe
31615	900	

* Suprafața este determinată în planul de proiecție Stereo 70.



Date referitoare la teren

Crt	Categorie folosință	Intravilan	Suprafața (mp)	Tarla	Parcelă	Nr. topo	Observații / Referințe
1	curți constructii	DA	900	-	-	-	

Date referitoare la construcții

Crt	Număr	Destinație construcție	Supraf. (mp)	Situație juridică	Observații / Referințe
A1.1		construcții de locuințe	79	Cu acte	Nr. niveluri:1; S. construita la sol:79 mp; S. construita desfasurata:79 mp; LOCUINTA
A1.2		construcții anexa	22	Cu acte	Nr. niveluri:1; S. construita la sol:22 mp; S. construita desfasurata:22 mp; ANEXA
A1.3		construcții anexa	66	Cu acte	Nr. niveluri:1; S. construita la sol:66 mp; S. construita desfasurata:66 mp; ANEXA

Lungime Segmente

1) Valorile lungimilor segmentelor sunt obținute din proiecție în plan.

Punct început	X / Y	Punct sfârșit	X / Y	Lungime segment (** (m)
1	581.580,52 671.905,58	2	581.585,094 671.893,55	12.87
2	581.585,094 671.893,55	3	581.593,261 671.894,374	8.208

Punct început	X / Y	Punct sfârșit	X / Y	Lungime segment (** (m)
3	581.593,261 671.894,374	4	581.601,108 671.894,516	7.848
4	581.601,108 671.894,516	5	581.602,677 671.894,759	1.588
5	581.602,677 671.894,759	6	581.615,601 671.896,76	13.078
6	581.615,601 671.896,76	7	581.612,078 671.913,576	17.181
7	581.612,078 671.913,576	8	581.610,501 671.920,622	7.22
8	581.610,501 671.920,622	9	581.609,216 671.924,002	3.616
9	581.609,216 671.924,002	10	581.590,713 671.921,959	18.615
10	581.590,713 671.921,959	11	581.584,497 671.920,645	6.353
11	581.584,497 671.920,645	12	581.579,372 671.918,97	5.392
12	581.579,372 671.918,97	13	581.576,088 671.917,681	3.528
13	581.576,088 671.917,681	1	581.580,52 671.905,58	12.887

** Lungimile segmentelor sunt determinate în planul de proiecție Stereo 70 și sunt rotunjite la 1 milimetru.

*** Distanța dintre puncte este formată din segmente cumulate ce sunt mai mici decât valoarea 1 milimetru.

**DATE DESPRE IMOBILUL NR. 13572**

Oficiul de Cadastru și Publicitate Imobiliară SUCEAVA
Biroul de Cadastru și Publicitate Imobiliară Gura Humorului

A. Partea I. Descrierea imobilului

TEREN Intravilan

Adresa: Loc. Dragoiesti, Str Pajistei, Nr. 180, Jud. Suceava

Nr. Crt	Nr cadastral Nr. topografic	Suprafața* (mp)	Observații / Referințe
A1		2.964	Sector cadastral:16 Teren neimprejmuit;

B. Partea II. Proprietari și acte

Inscrieri privitoare la dreptul de proprietate și alte drepturi reale		Referințe
13572 / 18/03/2022		
Act Normativ nr. 7, din 13/03/1996 emis de PARLAMENTUL ROMANIEI;		
B1	Inscrierea provizorie, drept de PROPRIETATE, dobandit prin Lege, cota actuala 1/1, cota initiala 1/1	A1
1) COMUNA DRAGOIESTI, CIF:4441190, PROPRIETAR NEIDENTIFICAT		

C. Partea III. SARCINI .

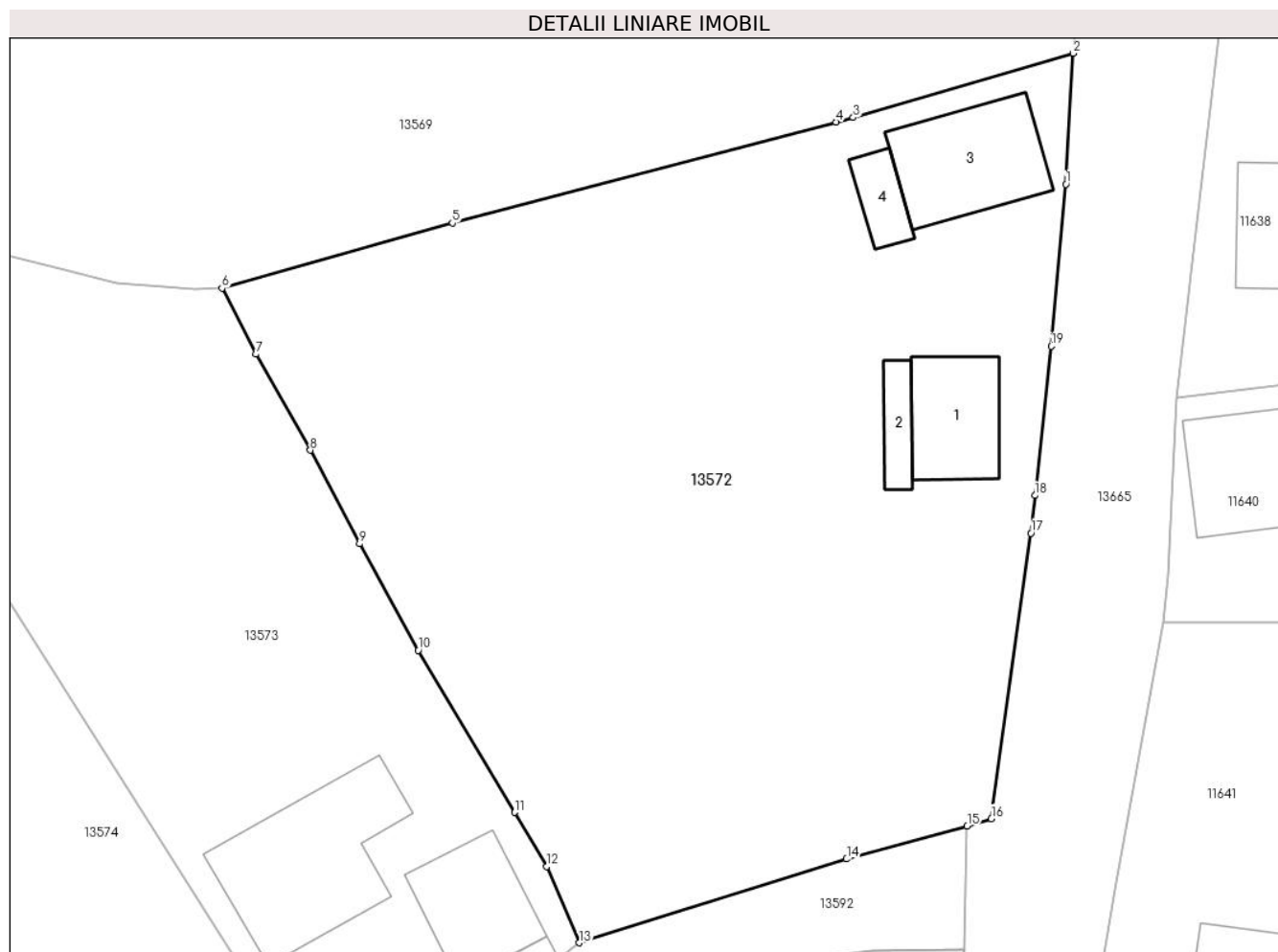
Inscrieri privind dezmembramintele dreptului de proprietate, drepturi reale de garanție și sarcini	Referințe
NU SUNT	

Anexa Nr. 1 La Partea I

Teren

Nr cadastral	Suprafața (mp)*	Observații / Referințe
	2.964	

* Suprafața este determinată în planul de proiecție Stereo 70.



Date referitoare la teren

Crt	Categorie folosință	Intravilan	Suprafața (mp)	Tarla	Parcelă	Nr. topo	Observații / Referințe
1	curți constructii	DA	467	-	-	-	
2	arabil	DA	2.497	-	-	-	

Date referitoare la construcții

Crt	Număr	Destinație construcție	Supraf. (mp)	Situație juridică	Observații / Referințe
A1.1		construcții de locuințe	67	Fara acte	Nr. niveluri:1; S. construita la sol:67 mp; S. construita desfasurata:67 mp; LOCUINTA
A1.2		construcții anexa	22	Fara acte	Nr. niveluri:1; S. construita la sol:22 mp; S. construita desfasurata:22 mp; ANEXA
A1.3		construcții anexa	93	Fara acte	Nr. niveluri:1; S. construita la sol:93 mp; S. construita desfasurata:93 mp; ANEXA
A1.4		construcții anexa	24	Fara acte	Nr. niveluri:1; S. construita la sol:24 mp; S. construita desfasurata:24 mp; ANEXA

Lungime Segmente

1) Valorile lungimilor segmentelor sunt obținute din proiecție în plan.

Punct început	X / Y	Punct sfârșit	X / Y	Lungime segment (** (m)
---------------	-------	---------------	-------	-------------------------

Punct început	X / Y	Punct sfârșit	X / Y	Lungime segment (** (m)
1	581.613,754 671.839,07	2	581.614,34 671.849,4	10.347
2	581.614,34 671.849,4	3	581.596,964 671.844,326	18.102
3	581.596,964 671.844,326	4	581.595,628 671.843,975	1.381
4	581.595,628 671.843,975	5	581.565,321 671.836,01	31.336
5	581.565,321 671.836,01	6	581.547,148 671.830,868	18.886
6	581.547,148 671.830,868	7	581.549,832 671.825,659	5.86
7	581.549,832 671.825,659	8	581.554,119 671.818,082	8.706
8	581.554,119 671.818,082	9	581.558,009 671.810,698	8.346
9	581.558,009 671.810,698	10	581.562,633 671.802,296	9.59
10	581.562,633 671.802,296	11	581.570,223 671.789,515	14.865
11	581.570,223 671.789,515	12	581.572,768 671.785,235	4.98
12	581.572,768 671.785,235	13	581.575,344 671.779,23	6.534
13	581.575,344 671.779,23	14	581.596,447 671.785,837	22.113
14	581.596,447 671.785,837	15	581.605,97 671.788,44	9.872
15	581.605,97 671.788,44	16	581.607,876 671.789,014	1.991
16	581.607,876 671.789,014	17	581.610,995 671.811,539	22.74
17	581.610,995 671.811,539	18	581.611,32 671.814,518	2.997
18	581.611,32 671.814,518	19	581.612,602 671.826,288	11.84
19	581.612,602 671.826,288	1	581.613,754 671.839,07	12.834

** Lungimile segmentelor sunt determinate în planul de proiecție Stereo 70 și sunt rotunjite la 1 milimetru.

*** Distanța dintre puncte este formată din segmente cumulate ce sunt mai mici decât valoarea 1 milimetru.

**DATE DESPRE IMOBILUL NR. 13573**

Oficiul de Cadastru și Publicitate Imobiliară SUCEAVA
Biroul de Cadastru și Publicitate Imobiliară Gura Humorului

A. Partea I. Descrierea imobilului

TEREN Intravilan

Adresa: Loc. Dragoiesti, Str Pajistei, Nr. 2, Jud. Suceava

Nr. Crt	Nr cadastral Nr. topografic	Suprafața* (mp)	Observații / Referințe
A1	34081	1.800	Sector cadastral:16 Teren neimprijmit;

Construcții

Crt	Nr cadastral Nr. topografic	Adresa	Observații / Referințe
A1.1		Loc. Dragoiesti, Str Pajistei, Nr. 2, Jud. Suceava	Nr. niveluri:1; S. construita la sol:139 mp; S. construita desfasurata:139 mp; LOCUINTA
A1.2		Loc. Dragoiesti, Str Pajistei, Nr. 2, Jud. Suceava	Nr. niveluri:1; S. construita la sol:74 mp; S. construita desfasurata:74 mp; ANEXA
A1.3		Loc. Dragoiesti, Str Pajistei, Nr. 2, Jud. Suceava	Nr. niveluri:1; S. construita la sol:31 mp; S. construita desfasurata:31 mp; ANEXA

B. Partea II. Proprietari și acte

Inscrieri privitoare la dreptul de proprietate și alte drepturi reale		Referințe
23001 / 07/12/2021		
Act Notarial nr. 5685, din 06/12/2021 emis de Lostun Ion;		
B1	Intabulare, drept de PROPRIETATE, dobandit prin Conventie, cota actuala 1/1, cota initiala 1/1 1) CUCU MARIAN	A1, A1.1, A1.2
13573 / 18/03/2022		
Act Administrativ nr. 2526, din 31/03/2022 emis de PRIMARIA COMUNEI DRAGOIESTI;		
B2	Intabulare, drept de PROPRIETATE, dobandit prin Conventie, cota actuala 1/1, cota initiala 1/1 1) CUCU MARIAN	A1.3

C. Partea III. SARCINI

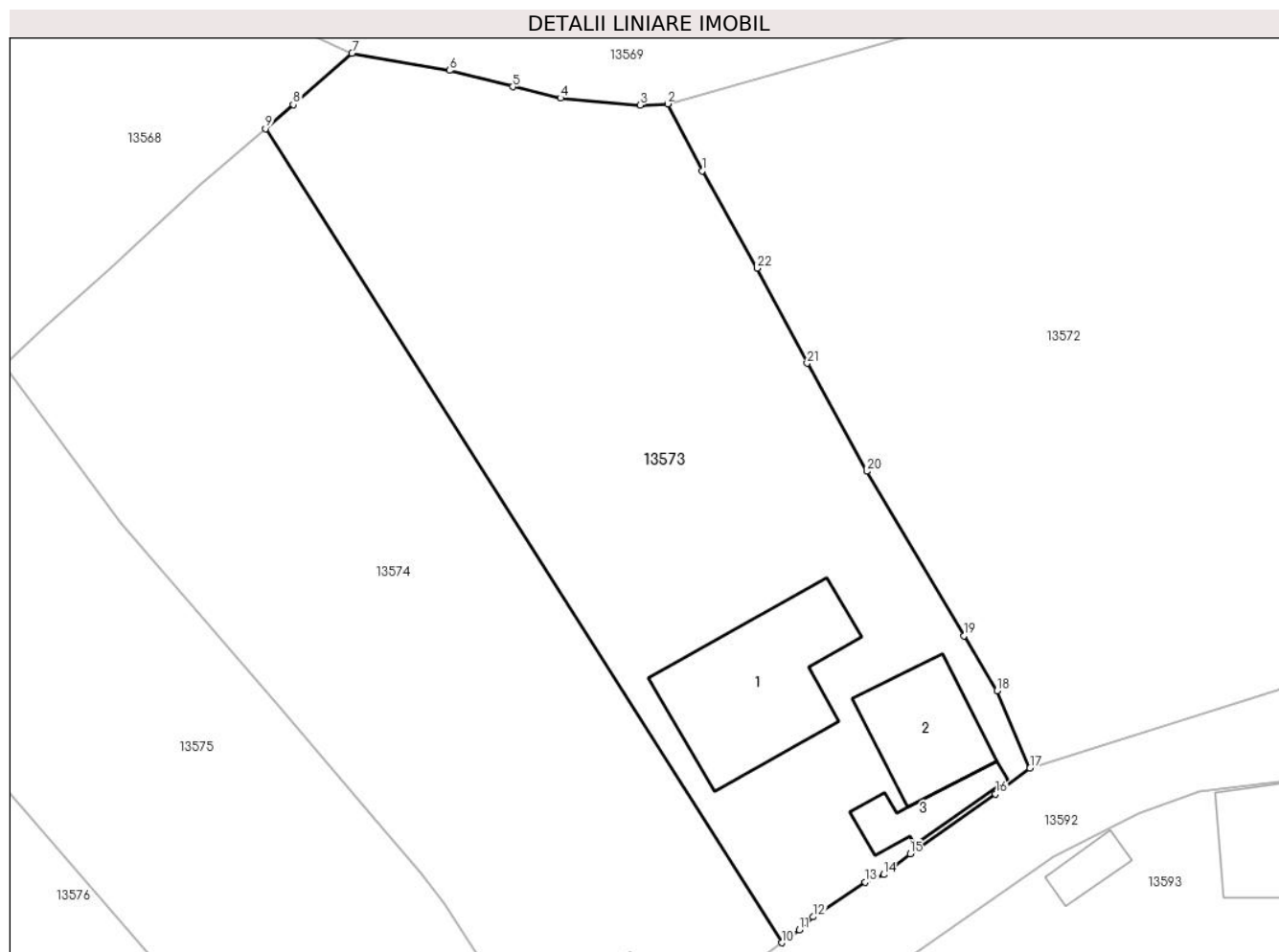
Inscrieri privind dezmembramintele dreptului de proprietate, drepturi reale de garanție și sarcini		Referințe
23001 / 07/12/2021		
Act Notarial nr. 5685, din 06/12/2021 emis de Lostun Ion;		
C1	Intabulare, drept de UZUFRACT VIAGER, dobandit prin Conventie, cota actuala 1/1, cota initiala 1/1 1) CUCU ILIE 2) CUCU OLGA	A1, A1.1, A1.2
C2	Intabulare, drept de IPOTECA LEGALA, Valoare:0 , dobandit prin Conventie, cota actuala 1/1, cota initiala 1/1 1) CUCU ILIE 2) CUCU OLGA	A1, A1.1, A1.2

Anexa Nr. 1 La Partea I

Teren

Nr cadastral	Suprafața (mp)*	Observații / Referințe
34081	1.800	

* Suprafața este determinată în planul de proiecție Stereo 70.



Date referitoare la teren

Crt	Categorie folosință	Intra vilan	Suprafața (mp)	Tarla	Parcelă	Nr. topo	Observații / Referințe
1	curți constructii	DA	440	-	-	-	
2	arabil	DA	1.360	-	-	-	

Date referitoare la construcții

Crt	Număr	Destinație construcție	Supraf. (mp)	Situație juridică	Observații / Referințe
A1.1		construcții de locuințe	139	Cu acte	Nr. niveluri:1; S. construita la sol:139 mp; S. construita desfasurata:139 mp; LOCUINTA
A1.2		construcții anexa	74	Cu acte	Nr. niveluri:1; S. construita la sol:74 mp; S. construita desfasurata:74 mp; ANEXA
A1.3		construcții anexa	31	Cu acte	Nr. niveluri:1; S. construita la sol:31 mp; S. construita desfasurata:31 mp; ANEXA

Lungime Segmente

1) Valorile lungimilor segmentelor sunt obținute din proiecție în plan.

Punct început	X / Y	Punct sfârșit	X / Y	Lungime segment (** (m))	Punct început	X / Y	Punct sfârșit	X / Y	Lungime segment (** (m))
1	581.549,832 671.825,659	2	581.547,148 671.830,868	5.86	2	581.547,148 671.830,868	3	581.545,01 671.830,757	2.141

Punct început	X / Y	Punct sfârșit	X / Y	Lungime segment (** (m)
3	581.545,01 671.830,757	4	581.538,808 671.831,314	6.227
5	581.535,108 671.832,186	6	581.530,179 671.833,457	5.09
7	581.522,586 671.834,8	8	581.518,024 671.830,801	6.067
9	581.515,852 671.828,928	10	581.556,028 671.765,639	74.964
11	581.557,404 671.766,641	12	581.558,477 671.767,648	1.472
13	581.562,536 671.770,34	14	581.563,974 671.770,941	1.559
15	581.566,01 671.772,557	16	581.572,659 671.777,198	8.109
17	581.575,344 671.779,23	18	581.572,768 671.785,235	6.534
19	581.570,223 671.789,515	20	581.562,633 671.802,296	14.865
21	581.558,009 671.810,698	22	581.554,119 671.818,082	8.346

Punct început	X / Y	Punct sfârșit	X / Y	Lungime segment (** (m)
4	581.538,808 671.831,314	5	581.535,108 671.832,186	3.801
6	581.530,179 671.833,457	7	581.522,586 671.834,8	7.711
8	581.518,024 671.830,801	9	581.515,852 671.828,928	2.868
10	581.556,028 671.765,639	11	581.557,404 671.766,641	1.702
12	581.558,477 671.767,648	13	581.562,536 671.770,34	4.871
14	581.563,974 671.770,941	15	581.566,01 671.772,557	2.599
16	581.572,659 671.777,198	17	581.575,344 671.779,23	3.367
18	581.572,768 671.785,235	19	581.570,223 671.789,515	4.98
20	581.562,633 671.802,296	21	581.558,009 671.810,698	9.59
22	581.554,119 671.818,082	1	581.549,832 671.825,659	8.706

** Lungimile segmentelor sunt determinate în planul de proiecție Stereo 70 și sunt rotunjite la 1 milimetru.

*** Distanța dintre puncte este formată din segmente cumulate ce sunt mai mici decât valoarea 1 milimetru.

**DATE DESPRE IMOBILUL NR. 13574**

Oficiul de Cadastru și Publicitate Imobiliară SUCEAVA
Biroul de Cadastru și Publicitate Imobiliară Gura Humorului

A. Partea I. Descrierea imobilului

TEREN Intravilan

Adresa: Loc. Dragoiesti, Str Pajistei, Jud. Suceava

Nr. Crt	Nr cadastral Nr. topografic	Suprafața* (mp)	Observații / Referințe
A1		1.743	Sector cadastral:16 Teren neimprejmuit;

B. Partea II. Proprietari și acte

Inscrieri privitoare la dreptul de proprietate și alte drepturi reale		Referințe
13574 / 18/03/2022		
Act Normativ nr. 7, din 13/03/1996 emis de PARLAMENTUL ROMANIEI;		
B1	Inscrierea provizorie, drept de PROPRIETATE, dobandit prin Lege, cota actuala 1/1, cota initiala 1/1	A1
1) COMUNA DRAGOIESTI, CIF:4441190, PROPRIETAR NEIDENTIFICAT		

C. Partea III. SARCINI .

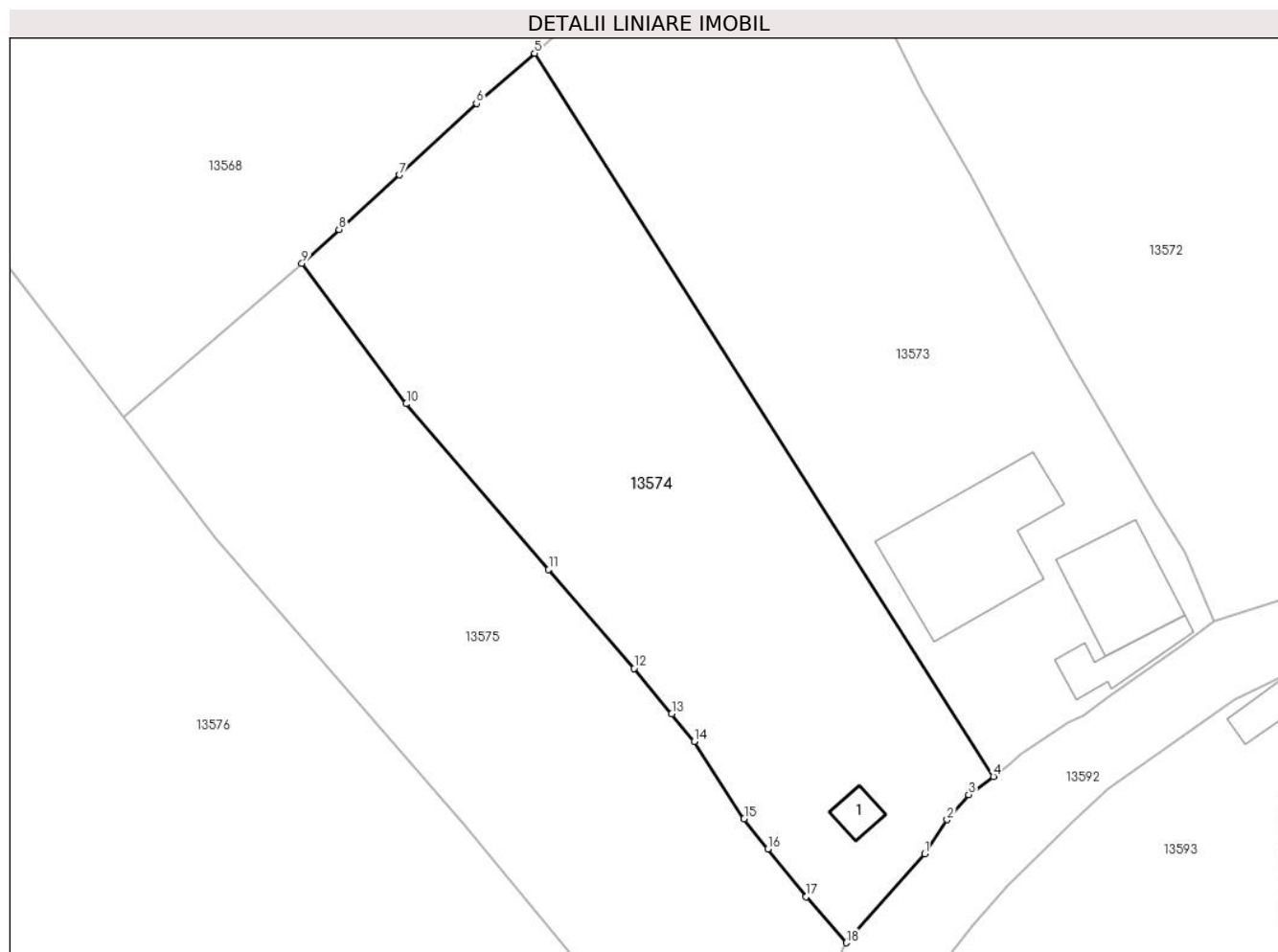
Inscrieri privind dezmembramintele dreptului de proprietate, drepturi reale de garanție și sarcini	Referințe
NU SUNT	

Anexa Nr. 1 La Partea I

Teren

Nr cadastral	Suprafața (mp)*	Observații / Referințe
	1.743	

* Suprafața este determinată în planul de proiecție Stereo 70.



Date referitoare la teren

Crt	Categorie folosință	Intravilan	Suprafața (mp)	Tarla	Parcelă	Nr. topo	Observații / Referințe
1	curți constructii	DA	51	-	-	-	
2	arabil	DA	1.692	-	-	-	

Date referitoare la construcții

Crt	Număr	Destinație construcție	Supraf. (mp)	Situație juridică	Observații / Referințe
A1.1		construcții de locuințe	12	Fara acte	Nr. niveluri:1; S. construita la sol:12 mp; S. construita desfasurata:12 mp; LOCUINTA

Lungime Segmente

1) Valorile lungimilor segmentelor sunt obținute din proiecție în plan.

Punct început	X / Y	Punct sfârșit	X / Y	Lungime segment (** (m)
1	581.550,005 671.758,877	2	581.551,972 671.761,86	3.573
2	581.551,972 671.761,86	3	581.553,865 671.764,064	2.905
3	581.553,865 671.764,064	4	581.556,028 671.765,639	2.676

Punct început	X / Y	Punct sfârșit	X / Y	Lungime segment (** (m)
4	581.556,028 671.765,639	5	581.515,852 671.828,928	74.964
5	581.515,852 671.828,928	6	581.510,765 671.824,541	6.717
6	581.510,765 671.824,541	7	581.504,018 671.818,283	9.202
7	581.504,018 671.818,283	8	581.498,73 671.813,504	7.128
8	581.498,73 671.813,504	9	581.495,492 671.810,542	4.388
9	581.495,492 671.810,542	10	581.504,626 671.798,253	15.312
10	581.504,626 671.798,253	11	581.517,098 671.783,746	19.131
11	581.517,098 671.783,746	12	581.524,566 671.775,09	11.432
12	581.524,566 671.775,09	13	581.527,872 671.771,127	5.161
13	581.527,872 671.771,127	14	581.529,831 671.768,712	3.11
14	581.529,831 671.768,712	15	581.534,198 671.761,942	8.056
15	581.534,198 671.761,942	16	581.536,279 671.759,289	3.372
16	581.536,279 671.759,289	17	581.539,62 671.755,111	5.35
17	581.539,62 671.755,111	18	581.543,173 671.751,094	5.363
18	581.543,173 671.751,094	1	581.550,005 671.758,877	10.356

** Lungimile segmentelor sunt determinate în planul de proiecție Stereo 70 și sunt rotunjite la 1 milimetru.

*** Distanța dintre puncte este formată din segmente cumulate ce sunt mai mici decât valoarea 1 milimetru.

**DATE DESPRE IMOBILUL NR. 13575**

Oficiul de Cadastru și Publicitate Imobiliară SUCEAVA
Biroul de Cadastru și Publicitate Imobiliară Gura Humorului

A. Partea I. Descrierea imobilului

TEREN Intravilan

Adresa: Loc. Dragoiesti, Str Pajistei, Jud. Suceava

Nr. Crt	Nr cadastral Nr. topografic	Suprafața* (mp)	Observații / Referințe
A1		1.567	Sector cadastral:16 Teren neimprejmuit;

B. Partea II. Proprietari și acte

Inscrieri privitoare la dreptul de proprietate și alte drepturi reale		Referințe
13575 / 18/03/2022		
Act Normativ nr. 7, din 13/03/1996 emis de PARLAMENTUL ROMANIEI;		
B1	Intabulare, drept de PROPRIETATE, dobandit prin Lege, cota actuala 1/1, cota initiala 1/1 1) NEIDENTIFICAT NEIDENTIFICAT	A1
Act Administrativ nr. 2131, din 14/03/2022 emis de PRIMARIA COMUNEI DRAGOIESTI;		
B2	Se noteaza posesia factica in favoarea lui 1) DOBREA VASILE	A1

C. Partea III. SARCINI .

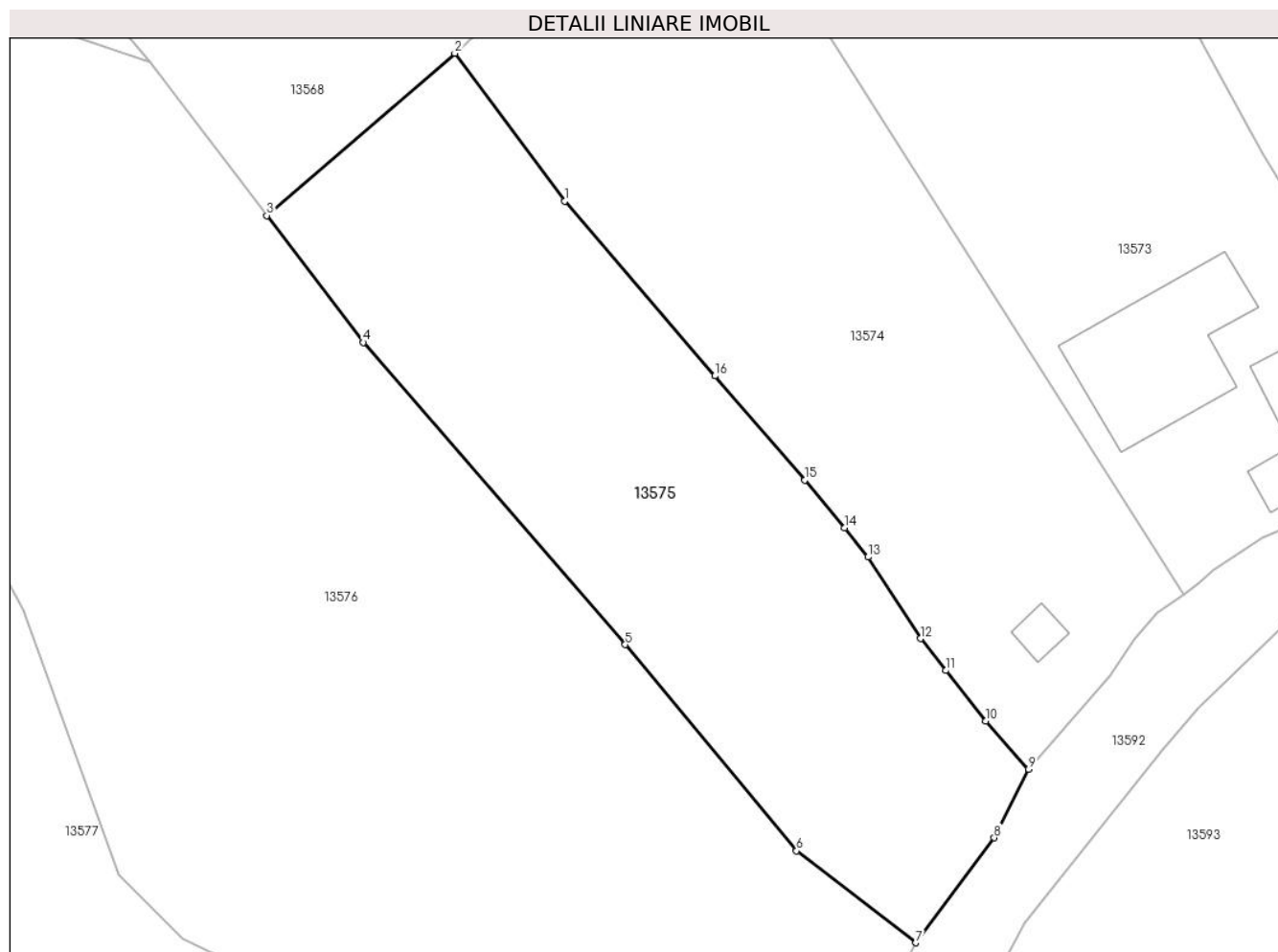
Inscrieri privind dezmembramintele dreptului de proprietate, drepturi reale de garanție și sarcini	Referințe
NU SUNT	

Anexa Nr. 1 La Partea I

Teren

Nr cadastral	Suprafața (mp)*	Observații / Referințe
	1.567	

* Suprafața este determinată în planul de proiecție Stereo 70.



Date referitoare la teren

Crt	Categorie folosință	Intravilan	Suprafața (mp)	Tarla	Parcelă	Nr. topo	Observații / Referințe
1	arabil	DA	1.567	-	-	-	

Lungime Segmente

1) Valorile lungimilor segmentelor sunt obținute din proiecție în plan.

Punct început	X / Y	Punct sfârșit	X / Y	Lungime segment (** (m)
1	581.504,626 671.798,253	2	581.495,492 671.810,542	15.312
2	581.495,492 671.810,542	3	581.479,877 671.797,072	20.622
3	581.479,877 671.797,072	4	581.487,9 671.786,532	13.246
4	581.487,9 671.786,532	5	581.509,656 671.761,442	33.209
5	581.509,656 671.761,442	6	581.523,901 671.744,311	22.28

Punct început	X / Y	Punct sfârșit	X / Y	Lungime segment (** (m)
6	581.523,901 671.744,311	7	581.533,82 671.736,69	12.509
7	581.533,82 671.736,69	8	581.540,311 671.745,41	10.871
8	581.540,311 671.745,41	9	581.543,173 671.751,094	6.364
9	581.543,173 671.751,094	10	581.539,62 671.755,111	5.363
10	581.539,62 671.755,111	11	581.536,279 671.759,289	5.35
11	581.536,279 671.759,289	12	581.534,198 671.761,942	3.372
12	581.534,198 671.761,942	13	581.529,831 671.768,712	8.056
13	581.529,831 671.768,712	14	581.527,872 671.771,127	3.11
14	581.527,872 671.771,127	15	581.524,566 671.775,09	5.161
15	581.524,566 671.775,09	16	581.517,098 671.783,746	11.432
16	581.517,098 671.783,746	1	581.504,626 671.798,253	19.131

** Lungimile segmentelor sunt determinate în planul de proiecție Stereo 70 și sunt rotunjite la 1 milimetru.

*** Distanța dintre puncte este formată din segmente cumulate ce sunt mai mici decât valoarea 1 milimetru.

**DATE DESPRE IMOBILUL NR. 13576**

Oficiul de Cadastru și Publicitate Imobiliară SUCEAVA
Biroul de Cadastru și Publicitate Imobiliară Gura Humorului

A. Partea I. Descrierea imobilului

TEREN Intravilan

Adresa: Loc. Dragoiesti, Str Pajistei, Nr. 4, Jud. Suceava

Nr. Crt	Nr cadastral Nr. topografic	Suprafața* (mp)	Observații / Referințe
A1	30140	4.365	Sector cadastral:16 Teren neimprijmit;

Construcții

Crt	Nr cadastral Nr. topografic	Adresa	Observații / Referințe
A1.1		Loc. Dragoiesti, Str Pajistei, Nr. 4, Jud. Suceava	Nr. niveluri:1; S. construita la sol:60 mp; S. construita desfasurata:60 mp; LOCUINTA
A1.2		Loc. Dragoiesti, Str Pajistei, Nr. 4, Jud. Suceava	Nr. niveluri:1; S. construita la sol:14 mp; S. construita desfasurata:14 mp; ANEXA
A1.3		Loc. Dragoiesti, Str Pajistei, Nr. 4, Jud. Suceava	Nr. niveluri:1; S. construita la sol:39 mp; S. construita desfasurata:39 mp; ANEXA

B. Partea II. Proprietari și acte

Inscrieri privitoare la dreptul de proprietate și alte drepturi reale	Referințe
5377 / 29/09/2009	
Hotarare Judecatoreasca nr. 996, din 25/06/2009 emis de JUDECATORIA GURA HUMORULUI (act administrativ nr. 2377/04-09-2009 emis de PRIMĂRIA DRĂGOIESTI);	
B1 Intabulare, drept de PROPRIETATE, dobandit prin Hotarare Judecatoreasca, cota actuala 1/1, cota initiala 1/1 1) BIRSAN VERONICA	A1, A1.1, A1.2, A1.3

C. Partea III. SARCINI .

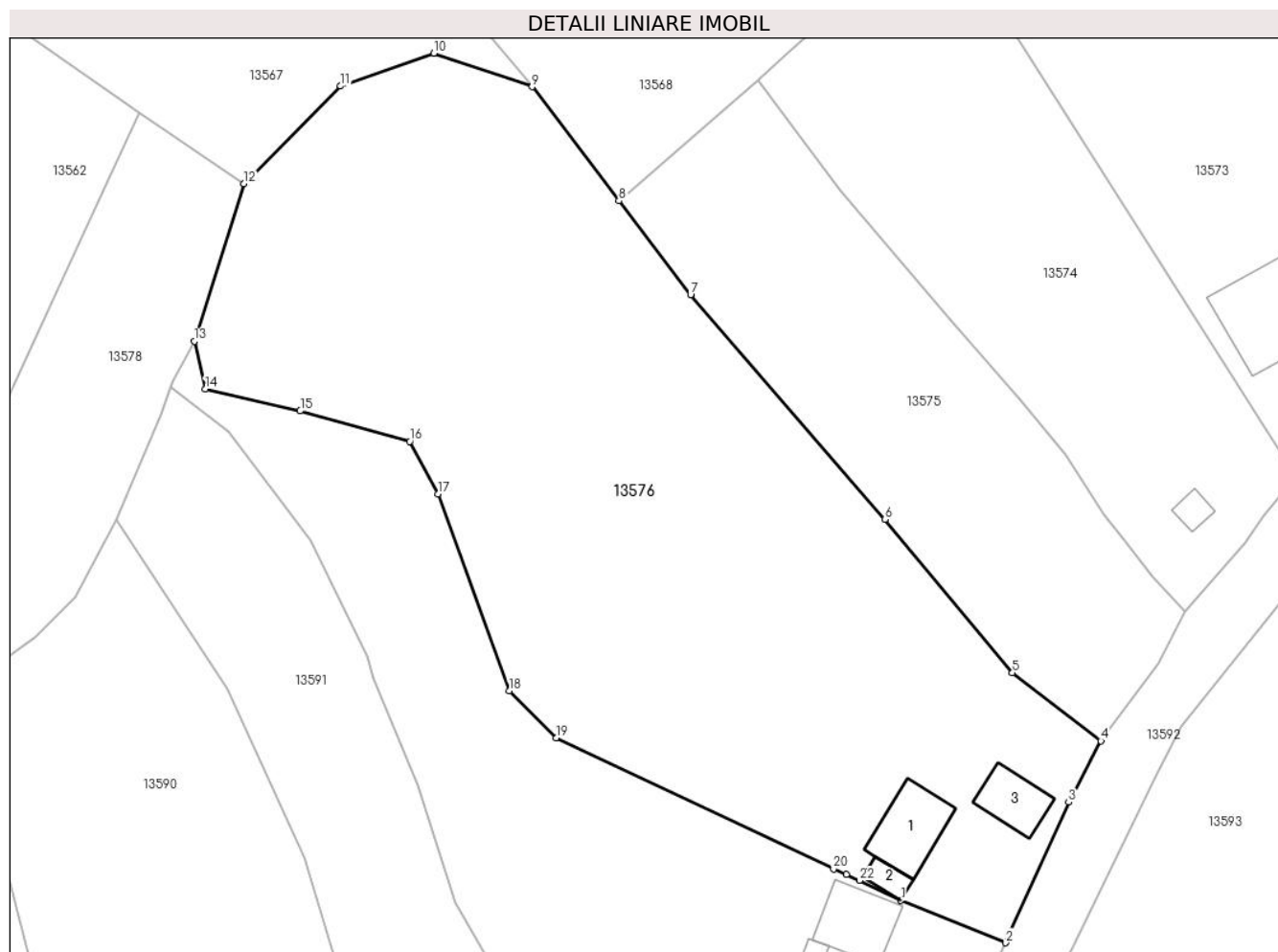
Inscrieri privind dezmembramintele dreptului de proprietate, drepturi reale de garanție și sarcini	Referințe
NU SUNT	

Anexa Nr. 1 La Partea I

Teren

Nr cadastral	Suprafața (mp)*	Observații / Referințe
30140	4.365	

* Suprafața este determinată în planul de proiecție Stereo 70.



Date referitoare la teren

Crt	Categorie folosință	Intravilan	Suprafața (mp)	Tarla	Parcelă	Nr. topo	Observații / Referințe
1	curți constructii	DA	312	-	-	-	
2	arabil	DA	4.053	-	-	-	

Date referitoare la construcții

Crt	Număr	Destinație construcție	Supraf. (mp)	Situație juridică	Observații / Referințe
A1.1		construcții de locuințe	60	Cu acte	Nr. niveluri:1; S. construita la sol:60 mp; S. construita desfasurata:60 mp; LOCUINTA
A1.2		construcții anexa	14	Cu acte	Nr. niveluri:1; S. construita la sol:14 mp; S. construita desfasurata:14 mp; ANEXA
A1.3		construcții anexa	39	Cu acte	Nr. niveluri:1; S. construita la sol:39 mp; S. construita desfasurata:39 mp; ANEXA

Lungime Segmente

1) Valorile lungimilor segmentelor sunt obținute din proiecție în plan.

Punct început	X / Y	Punct sfârșit	X / Y	Lungime segment (** (m))	Punct început	X / Y	Punct sfârșit	X / Y	Lungime segment (** (m))
1	581.511,437 671.718,849	2	581.523,17 671.714,12	12.65	2	581.523,17 671.714,12	3	581.530,199 671.729,83	17.211

Punct început	X / Y	Punct sfârșit	X / Y	Lungime segment (** (m)
3	581.530,199 671.729,83	4	581.533,82 671.736,69	7.757
5	581.523,901 671.744,311	6	581.509,656 671.761,442	22.28
7	581.487,9 671.786,532	8	581.479,877 671.797,072	13.246
9	581.470,179 671.809,812	10	581.459,182 671.813,564	11.619
11	581.448,76 671.809,886	12	581.437,941 671.798,995	15.351
13	581.432,385 671.781,377	14	581.433,622 671.776,017	5.501
15	581.444,227 671.773,573	16	581.456,483 671.770,157	12.723
17	581.459,624 671.764,299	18	581.467,631 671.742,306	23.405
19	581.472,861 671.737,043	20	581.503,894 671.722,374	34.325
21	581.505,326 671.721,745	22	581.506,802 671.721,097	1.612

Punct început	X / Y	Punct sfârșit	X / Y	Lungime segment (** (m)
4	581.533,82 671.736,69	5	581.523,901 671.744,311	12.509
6	581.509,656 671.761,442	7	581.487,9 671.786,532	33.209
8	581.479,877 671.797,072	9	581.470,179 671.809,812	16.011
10	581.459,182 671.813,564	11	581.448,76 671.809,886	11.052
12	581.437,941 671.798,995	13	581.432,385 671.781,377	18.473
14	581.433,622 671.776,017	15	581.444,227 671.773,573	10.883
16	581.456,483 671.770,157	17	581.459,624 671.764,299	6.647
18	581.467,631 671.742,306	19	581.472,861 671.737,043	7.42
20	581.503,894 671.722,374	21	581.505,326 671.721,745	1.564
22	581.506,802 671.721,097	1	581.511,437 671.718,849	5.151

** Lungimile segmentelor sunt determinate în planul de proiecție Stereo 70 și sunt rotunjite la 1 milimetru.

*** Distanța dintre puncte este formată din segmente cumulate ce sunt mai mici decât valoarea 1 milimetru.

**DATE DESPRE IMOBILUL NR. 13577**

Oficiul de Cadastru și Publicitate Imobiliară SUCEAVA
Biroul de Cadastru și Publicitate Imobiliară Gura Humorului

A. Partea I. Descrierea imobilului

TEREN Intravilan

Adresa: Loc. Dragoiesti, Str Bisericii, Nr. 6, Jud. Suceava

Nr. Crt	Nr cadastral Nr. topografic	Suprafața* (mp)	Observații / Referințe
A1		2.239	Sector cadastral:16 Teren neimprejmuit;

B. Partea II. Proprietari și acte

Inscrieri privitoare la dreptul de proprietate și alte drepturi reale		Referințe
13577 / 18/03/2022		
Act Normativ nr. 7, din 13/03/1996 emis de PARLAMENTUL ROMANIEI;		
B1	Inscrierea provizorie, drept de PROPRIETATE, dobandit prin Lege, cota actuala 1/1, cota initiala 1/1 1) COMUNA DRAGOIESTI, CIF:4441190	A1

C. Partea III. SARCINI .

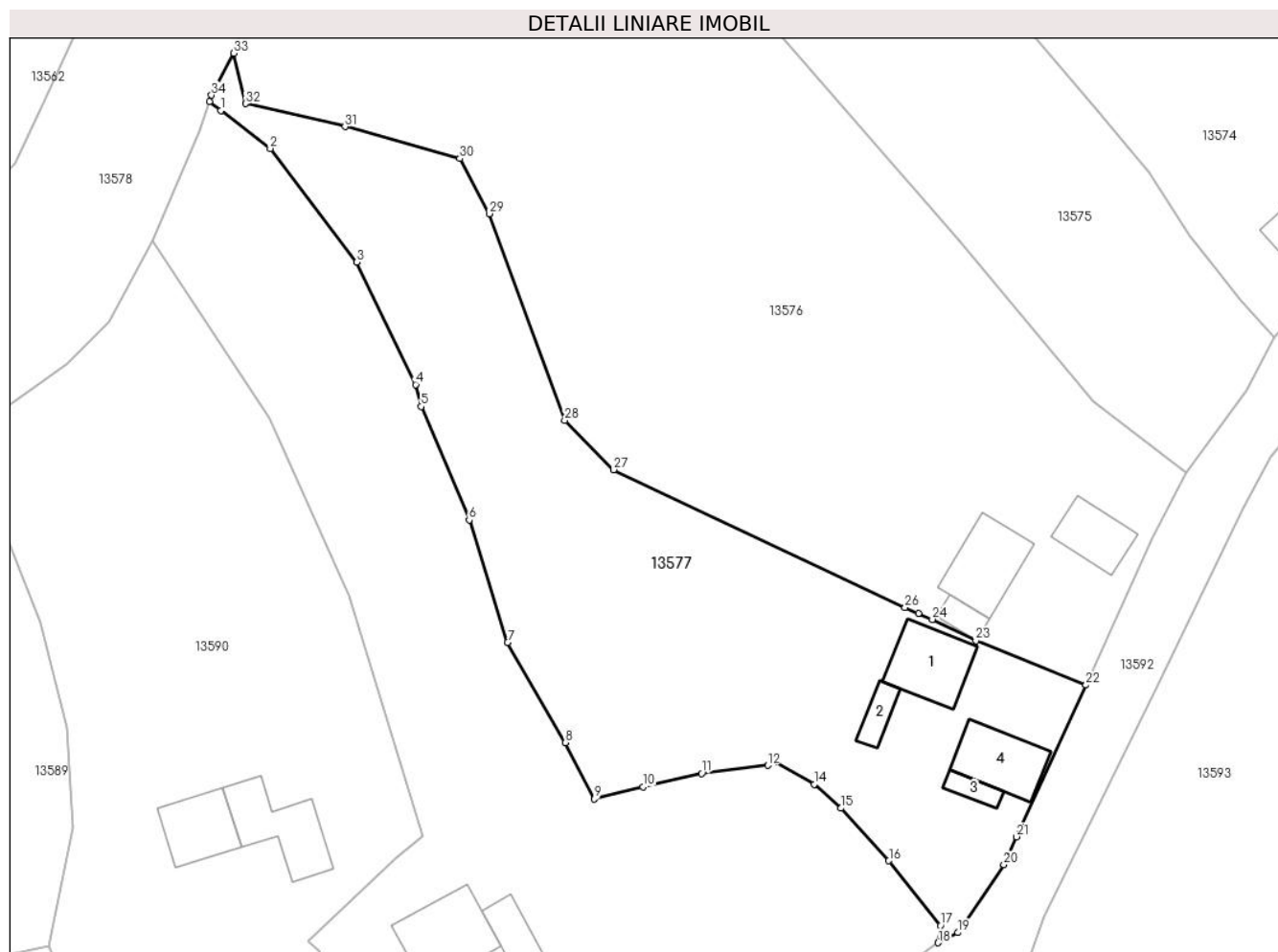
Inscrieri privind dezmembramintele dreptului de proprietate, drepturi reale de garanție și sarcini	Referințe
NU SUNT	

Anexa Nr. 1 La Partea I

Teren

Nr cadastral	Suprafața (mp)*	Observații / Referințe
	2.239	

* Suprafața este determinată în planul de proiecție Stereo 70.



Date referitoare la teren

Crt	Categorie folosință	Intra vilan	Suprafața (mp)	Tarla	Parcelă	Nr. topo	Observații / Referințe
1	curți constructii	DA	300	-	-	-	
2	arabil	DA	1.939	-	-	-	

Date referitoare la construcții

Crt	Număr	Destinație construcție	Supraf. (mp)	Situație juridică	Observații / Referințe
A1.1		construcții de locuințe	58	Fara acte	Nr. niveluri:1; S. construita la sol:58 mp; S. construita desfasurata:58 mp; LOCUINTA
A1.2		construcții anexa	16	Fara acte	Nr. niveluri:1; S. construita la sol:16 mp; S. construita desfasurata:16 mp; ANEXA
A1.3		construcții anexa	12	Fara acte	Nr. niveluri:1; S. construita la sol:12 mp; S. construita desfasurata:12 mp; ANEXA
A1.4		construcții anexa	54	Fara acte	Nr. niveluri:1; S. construita la sol:54 mp; S. construita desfasurata:54 mp; ANEXA

Lungime Segmente

1) Valorile lungimilor segmentelor sunt obținute din proiecție în plan.

Punct început	X / Y	Punct sfârșit	X / Y	Lungime segment (** (m)	Punct început	X / Y	Punct sfârșit	X / Y	Lungime segment (** (m)
---------------	-------	---------------	-------	-------------------------	---------------	-------	---------------	-------	-------------------------

Punct început	X / Y	Punct sfârșit	X / Y	Lungime segment (** (m)
1	581.430,994 671.775,283	2	581.436,254 671.771,239	6.635
3	581.445,452 671.759,133	4	581.451,755 671.746,099	14.478
5	581.452,339 671.743,77	6	581.457,457 671.731,682	13.127
7	581.461,553 671.718,638	8	581.467,699 671.707,971	12.311
9	581.470,787 671.701,991	10	581.475,982 671.703,272	5.351
11	581.482,219 671.704,706	12	581.489,276 671.705,57	7.11
13	581.490,137 671.705,887	14	581.494,211 671.703,542	4.701
15	581.497,069 671.701,0	16	581.502,173 671.695,41	7.57
17	581.507,667 671.688,506	18	581.507,41 671.686,676	1.848
19	581.509,507 671.687,759	20	581.514,409 671.694,987	8.733
21	581.515,774 671.697,968	22	581.523,17 671.714,12	17.765
23	581.511,437 671.718,849	24	581.506,802 671.721,097	5.151
25	581.505,326 671.721,745	26	581.503,894 671.722,374	1.564
27	581.472,861 671.737,043	28	581.467,631 671.742,306	7.42
29	581.459,624 671.764,299	30	581.456,483 671.770,157	6.647
31	581.444,227 671.773,573	32	581.433,622 671.776,017	10.883
33	581.432,385 671.781,377	34	581.430,012 671.776,9	5.067
35	581.429,777 671.776,218	1	581.430,994 671.775,283	1.535

Punct început	X / Y	Punct sfârșit	X / Y	Lungime segment (** (m)
2	581.436,254 671.771,239	3	581.445,452 671.759,133	15.204
4	581.451,755 671.746,099	5	581.452,339 671.743,77	2.401
6	581.457,457 671.731,682	7	581.461,553 671.718,638	13.672
8	581.467,699 671.707,971	9	581.470,787 671.701,991	6.73
10	581.475,982 671.703,272	11	581.482,219 671.704,706	6.4
12	581.489,276 671.705,57	13	581.490,137 671.705,887	0.918
14	581.494,211 671.703,542	15	581.497,069 671.701,0	3.825
16	581.502,173 671.695,41	17	581.507,667 671.688,506	8.823
18	581.507,41 671.686,676	19	581.509,507 671.687,759	2.36
20	581.514,409 671.694,987	21	581.515,774 671.697,968	3.279
22	581.523,17 671.714,12	23	581.511,437 671.718,849	12.65
24	581.506,802 671.721,097	25	581.505,326 671.721,745	1.612
26	581.503,894 671.722,374	27	581.472,861 671.737,043	34.325
28	581.467,631 671.742,306	29	581.459,624 671.764,299	23.405
30	581.456,483 671.770,157	31	581.444,227 671.773,573	12.723
32	581.433,622 671.776,017	33	581.432,385 671.781,377	5.501
34	581.430,012 671.776,9	35	581.429,777 671.776,218	0.721

** Lungimile segmentelor sunt determinate în planul de proiecție Stereo 70 și sunt rotunjite la 1 milimetru.

*** Distanța dintre puncte este formată din segmente cumulate ce sunt mai mici decât valoarea 1 milimetru.

**DATE DESPRE IMOBILUL NR. 13578**

Oficiul de Cadastru și Publicitate Imobiliară SUCEAVA
Biroul de Cadastru și Publicitate Imobiliară Gura Humorului

A. Partea I. Descrierea imobilului

TEREN Intravilan

Adresa: Loc. Dragoiesti, Jud. Suceava

Nr. Crt	Nr cadastral Nr. topografic	Suprafața* (mp)	Observații / Referințe
A1		1.754	Sector cadastral:16 Teren neimprejmuit;

B. Partea II. Proprietari și acte

Inscrieri privitoare la dreptul de proprietate și alte drepturi reale	Referințe
13578 / 18/03/2022	
Act Normativ nr. 7, din 13/03/1996 emis de PARLAMENTUL ROMANIEI;	
B1	Inscrierea provizorie, drept de PROPRIETATE, dobandit prin Lege, cota actuala 1/1, cota initiala 1/1
	1) COMUNA DRAGOIESTI, CIF:4441190

C. Partea III. SARCINI .

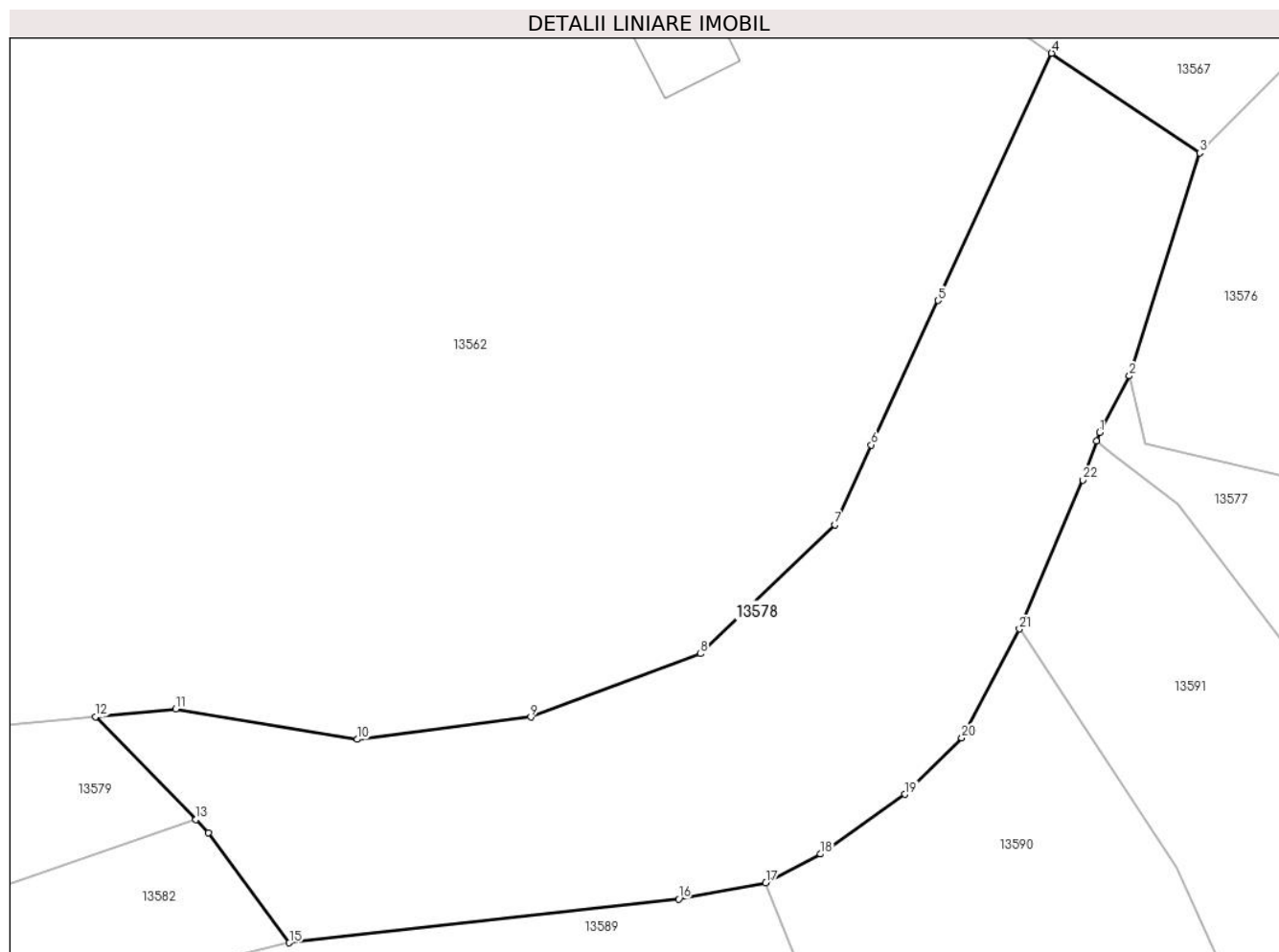
Inscrieri privind dezmembramintele dreptului de proprietate, drepturi reale de garanție și sarcini	Referințe
NU SUNT	

Anexa Nr. 1 La Partea I

Teren

Nr cadastral	Suprafața (mp)*	Observații / Referințe
	1.754	

* Suprafața este determinată în planul de proiecție Stereo 70.



Date referitoare la teren

Crt	Categorie folosință	Intravilan	Suprafața (mp)	Tarla	Parcelă	Nr. topo	Observații / Referințe
1	arabil	DA	1.683	-	-	-	
2	ape statatoare	DA	71	-	-	-	

Lungime Segmente

1) Valorile lungimilor segmentelor sunt obținute din proiecție în plan.

Punct început	X / Y	Punct sfârșit	X / Y	Lungime segment (** (m))
1	581.430,012 671.776,9	2	581.432,385 671.781,377	5.067
3	581.437,941 671.798,995	4	581.426,23 671.806,881	14.119
5	581.417,229 671.787,338	6	581.411,974 671.775,919	12.57
7	581.409,067 671.769,601	8	581.398,443 671.759,415	14.718

Punct început	X / Y	Punct sfârșit	X / Y	Lungime segment (** (m))
2	581.432,385 671.781,377	3	581.437,941 671.798,995	18.473
4	581.426,23 671.806,881	5	581.417,229 671.787,338	21.516
6	581.411,974 671.775,919	7	581.409,067 671.769,601	6.955
8	581.398,443 671.759,415	9	581.385,027 671.754,418	14.316

Punct început	X / Y	Punct sfârșit	X / Y	Lungime segment (** (m)
9	581.385,027 671.754,418	10	581.371,293 671.752,65	13.847
11	581.356,945 671.755,043	12	581.350,613 671.754,435	6.361
13	581.358,547 671.746,309	14	581.359,543 671.745,288	1.426
15	581.365,932 671.736,572	16	581.396,721 671.740,032	30.983
17	581.403,616 671.741,298	18	581.407,942 671.743,586	4.894
19	581.414,639 671.748,309	20	581.419,115 671.752,779	6.326
21	581.423,679 671.761,374	22	581.428,716 671.773,138	12.797
23	581.429,777 671.776,218	1	581.430,012 671.776,9	0.721

Punct început	X / Y	Punct sfârșit	X / Y	Lungime segment (** (m)
10	581.371,293 671.752,65	11	581.356,945 671.755,043	14.546
12	581.350,613 671.754,435	13	581.358,547 671.746,309	11.357
14	581.359,543 671.745,288	15	581.365,932 671.736,572	10.807
16	581.396,721 671.740,032	17	581.403,616 671.741,298	7.01
18	581.407,942 671.743,586	19	581.414,639 671.748,309	8.195
20	581.419,115 671.752,779	21	581.423,679 671.761,374	9.732
22	581.428,716 671.773,138	23	581.429,777 671.776,218	3.258

** Lungimile segmentelor sunt determinate în planul de proiecție Stereo 70 și sunt rotunjite la 1 milimetru.

*** Distanța dintre puncte este formată din segmente cumulate ce sunt mai mici decât valoarea 1 milimetru.

**DATE DESPRE IMOBILUL NR. 13579**

Oficiul de Cadastru și Publicitate Imobiliară SUCEAVA
Biroul de Cadastru și Publicitate Imobiliară Gura Humorului

A. Partea I. Descrierea imobilului

TEREN Intravilan

Adresa: Loc. Dragoiesti, Str Parloagelor, Jud. Suceava

Nr. Crt	Nr cadastral Nr. topografic	Suprafața* (mp)	Observații / Referințe
A1		774	Sector cadastral:16 Teren neimprejmit;

B. Partea II. Proprietari și acte

Inscrieri privitoare la dreptul de proprietate și alte drepturi reale		Referințe
13579 / 18/03/2022		
Act Normativ nr. 7, din 13/03/1996 emis de PARLAMENTUL ROMANIEI;		
B1	Inscrierea provizorie, drept de PROPRIETATE, dobandit prin Lege, cota actuala 1/1, cota initiala 1/1 1) COMUNA DRAGOIESTI, CIF:4441190	A1

C. Partea III. SARCINI .

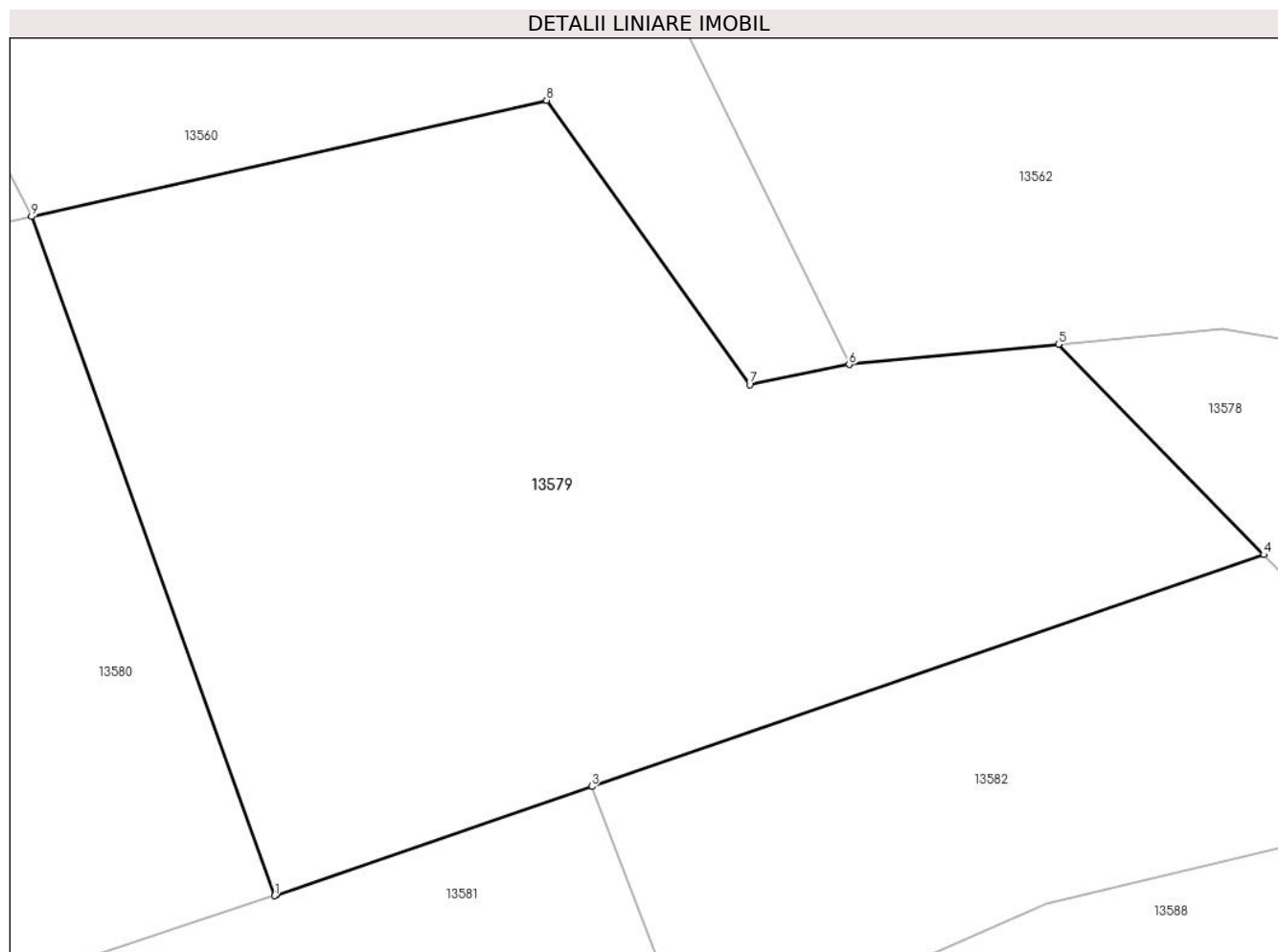
Inscrieri privind dezmembramintele dreptului de proprietate, drepturi reale de garanție și sarcini	Referințe
NU SUNT	

Anexa Nr. 1 La Partea I

Teren

Nr cadastral	Suprafața (mp)*	Observații / Referințe
	774	

* Suprafața este determinată în planul de proiecție Stereo 70.



Date referitoare la teren

Crt	Categorie folosință	Intra vilan	Suprafața (mp)	Tarla	Parcelă	Nr. topo	Observații / Referințe
1	arabil	DA	774	-	-	-	

Lungime Segmente

1) Valorile lungimilor segmentelor sunt obținute din proiecție în plan.

Punct început	X / Y	Punct sfârșit	X / Y	Lungime segment (** (m)
1	581.320,278 671.733,122	2	581.320,363 671.733,15	0.089
2	581.320,363 671.733,15	3	581.332,547 671.737,349	12.887
3	581.332,547 671.737,349	4	581.358,547 671.746,309	27.501
4	581.358,547 671.746,309	5	581.350,613 671.754,435	11.357
5	581.350,613 671.754,435	6	581.342,509 671.753,657	8.141

Punct început	X / Y	Punct sfârșit	X / Y	Lungime segment (** (m)
6	581.342,509 671.753,657	7	581.338,662 671.752,879	3.925
7	581.338,662 671.752,879	8	581.330,807 671.763,869	13.509
8	581.330,807 671.763,869	9	581.310,885 671.759,374	20.423
9	581.310,885 671.759,374	1	581.320,278 671.733,122	27.882

** Lungimile segmentelor sunt determinate în planul de proiecție Stereo 70 și sunt rotunjite la 1 milimetru.

*** Distanța dintre puncte este formată din segmente cumulate ce sunt mai mici decât valoarea 1 milimetru.

**DATE DESPRE IMOBILUL NR. 13580**

Oficiul de Cadastru și Publicitate Imobiliară SUCEAVA
Biroul de Cadastru și Publicitate Imobiliară Gura Humorului

A. Partea I. Descrierea imobilului

TEREN Intravilan

Adresa: Loc. Dragoiesti, Str Parloagelor, Nr. 14, Jud. Suceava

Nr. Crt	Nr cadastral Nr. topografic	Suprafața* (mp)	Observații / Referințe
A1	30793	2.300	Sector cadastral:16 Teren neimprijmit;

Construcții

Crt	Nr cadastral Nr. topografic	Adresa	Observații / Referințe
A1.4		Loc. Dragoiesti, Str Parloagelor, Nr. 14, Jud. Suceava	Nr. niveluri:1; S. construita la sol:154 mp; S. construita desfasurata:154 mp; LOCUINTA
A1.5		Loc. Dragoiesti, Str Parloagelor, Nr. 14, Jud. Suceava	Nr. niveluri:1; S. construita la sol:49 mp; S. construita desfasurata:49 mp; ANEXA
A1.6		Loc. Dragoiesti, Str Parloagelor, Nr. 14, Jud. Suceava	Nr. niveluri:1; S. construita la sol:74 mp; S. construita desfasurata:74 mp; ANEXA

B. Partea II. Proprietari și acte

Inscrieri privitoare la dreptul de proprietate și alte drepturi reale		Referințe
7344 / 25/06/2015		
Hotarare Judecatoreasca nr. 169, din 19/02/2015 emis de Judecatoria Gura Humorului;		
B1	Intabulare, drept de PROPRIETATE, dobandit prin Hotarare Judecatoreasca, cota actuala 1/1, cota initiala 1/1 1) DOBREA SILVIA-ANCUTA 2) DOBREA GHEORGHE	A1
13580 / 18/03/2022		
Act Administrativ nr. 2526, din 31/03/2022 emis de PRIMARIA COMUNEI DRAGOIESTI;		
B3	Intabulare, drept de PROPRIETATE, dobandit prin Lege, cota actuala 1/1, cota initiala 1/1 1) DOBREA GHEORGHE 2) DOBREA SILVIA-ANCUTA	A1.4, A1.5, A1.6

C. Partea III. SARCINI

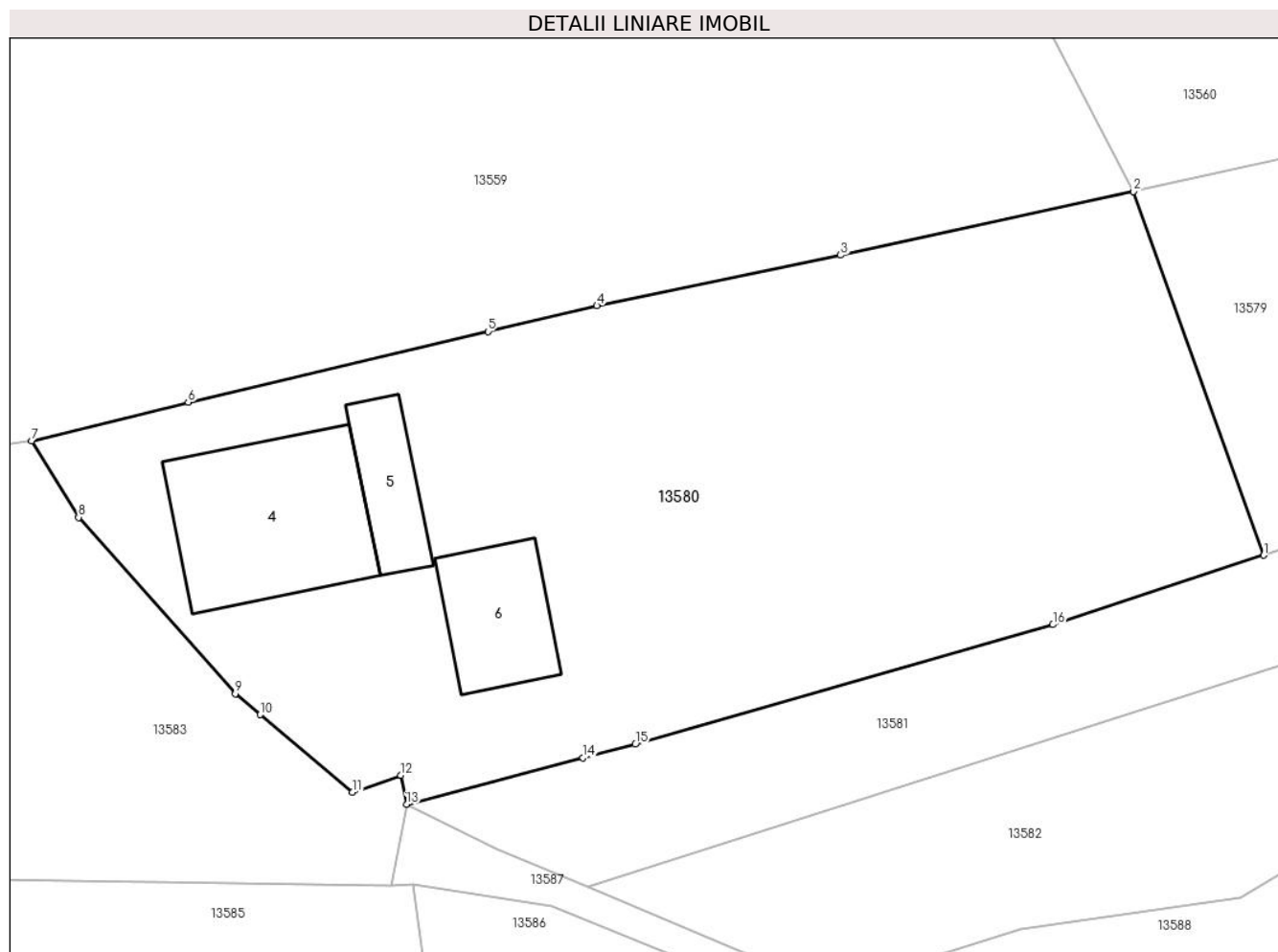
Inscrieri privind dezmembramintele dreptului de proprietate, drepturi reale de garanție și sarcini		Referințe
7344 / 25/06/2015		
Hotarare Judecatoreasca nr. 169, din 19/02/2015 emis de Judecatoria Gura Humorului;		
C2	Intabulare, drept de UZUFRACT VIAGER, dobandit prin Hotarare Judecatoreasca, cota actuala 1/1, cota initiala 1/1 1) DOBREA MARIA 2) DOBREA PETRU	A1

Anexa Nr. 1 La Partea I

Teren

Nr cadastral	Suprafața (mp)*	Observații / Referințe
30793	2.300	

* Suprafața este determinată în planul de proiecție Stereo 70.



Date referitoare la teren

Crt	Categorie folosință	Intravilan	Suprafața (mp)	Tarla	Parcelă	Nr. topo	Observații / Referințe
1	curți constructii	DA	681	-	-	-	
2	arabil	DA	1.619	-	-	-	

Date referitoare la construcții

Crt	Număr	Destinație construcție	Supraf. (mp)	Situație juridică	Observații / Referințe
A1.4		construcții de locuințe	154	Cu acte	Nr. niveluri:1; S. construita la sol:154 mp; S. construita desfasurata:154 mp; LOCUINTA
A1.5		construcții anexa	49	Cu acte	Nr. niveluri:1; S. construita la sol:49 mp; S. construita desfasurata:49 mp; ANEXA
A1.6		construcții anexa	74	Cu acte	Nr. niveluri:1; S. construita la sol:74 mp; S. construita desfasurata:74 mp; ANEXA

Lungime Segmente

1) Valorile lungimilor segmentelor sunt obținute din proiecție în plan.

Punct început	X / Y	Punct sfârșit	X / Y	Lungime segment (** (m))
1	581.320,278 671.733,122	2	581.310,885 671.759,374	27.882

Punct început	X / Y	Punct sfârșit	X / Y	Lungime segment (** (m)
2	581.310,885 671.759,374	3	581.289,709 671.754,786	21.667
3	581.289,709 671.754,786	4	581.272,113 671.751,135	17.971
4	581.272,113 671.751,135	5	581.264,232 671.749,277	8.097
5	581.264,232 671.749,277	6	581.242,579 671.744,174	22.246
6	581.242,579 671.744,174	7	581.231,271 671.741,389	11.646
7	581.231,271 671.741,389	8	581.234,663 671.735,856	6.49
8	581.234,663 671.735,856	9	581.245,977 671.723,125	17.032
9	581.245,977 671.723,125	10	581.247,78 671.721,615	2.352
10	581.247,78 671.721,615	11	581.254,447 671.716,03	8.697
11	581.254,447 671.716,03	12	581.257,94 671.717,25	3.7
12	581.257,94 671.717,25	13	581.258,35 671.715,145	2.145
13	581.258,35 671.715,145	14	581.271,102 671.718,492	13.184
14	581.271,102 671.718,492	15	581.274,874 671.719,482	3.9
15	581.274,874 671.719,482	16	581.305,043 671.728,115	31.38
16	581.305,043 671.728,115	1	581.320,278 671.733,122	16.037

** Lungimile segmentelor sunt determinate în planul de proiecție Stereo 70 și sunt rotunjite la 1 milimetru.

*** Distanța dintre puncte este formată din segmente cumulate ce sunt mai mici decât valoarea 1 milimetru.

**DATE DESPRE IMOBILUL NR. 13581**

Oficiul de Cadastru și Publicitate Imobiliară SUCEAVA
Biroul de Cadastru și Publicitate Imobiliară Gura Humorului

A. Partea I. Descrierea imobilului

TEREN Intravilan

Adresa: Loc. Dragoiesti, Str Parloagelor, Jud. Suceava

Nr. Crt	Nr cadastral Nr. topografic	Suprafața* (mp)	Observații / Referințe
A1		600	Sector cadastral:16 Teren neimprejmuț;

B. Partea II. Proprietari și acte

Inscrieri privitoare la dreptul de proprietate și alte drepturi reale		Referințe
13581 / 18/03/2022		
Act Normativ nr. 7, din 13/03/1996 emis de PARLAMENTUL ROMANIEI;		
B1	Intabulare, drept de PROPRIETATE, dobândit prin Lege, cota actuala 1/1, cota initiala 1/1 1) NEIDENTIFICAT NEIDENTIFICAT	A1
Act Administrativ nr. 2122, din 14/03/2022 emis de PRIMARIA COMUNEI DRAGOIESTI;		
B2	Se noteaza posesia factica in favoarea lui 1) OANEA DOMNICA-PETRONELA	A1

C. Partea III. SARCINI .

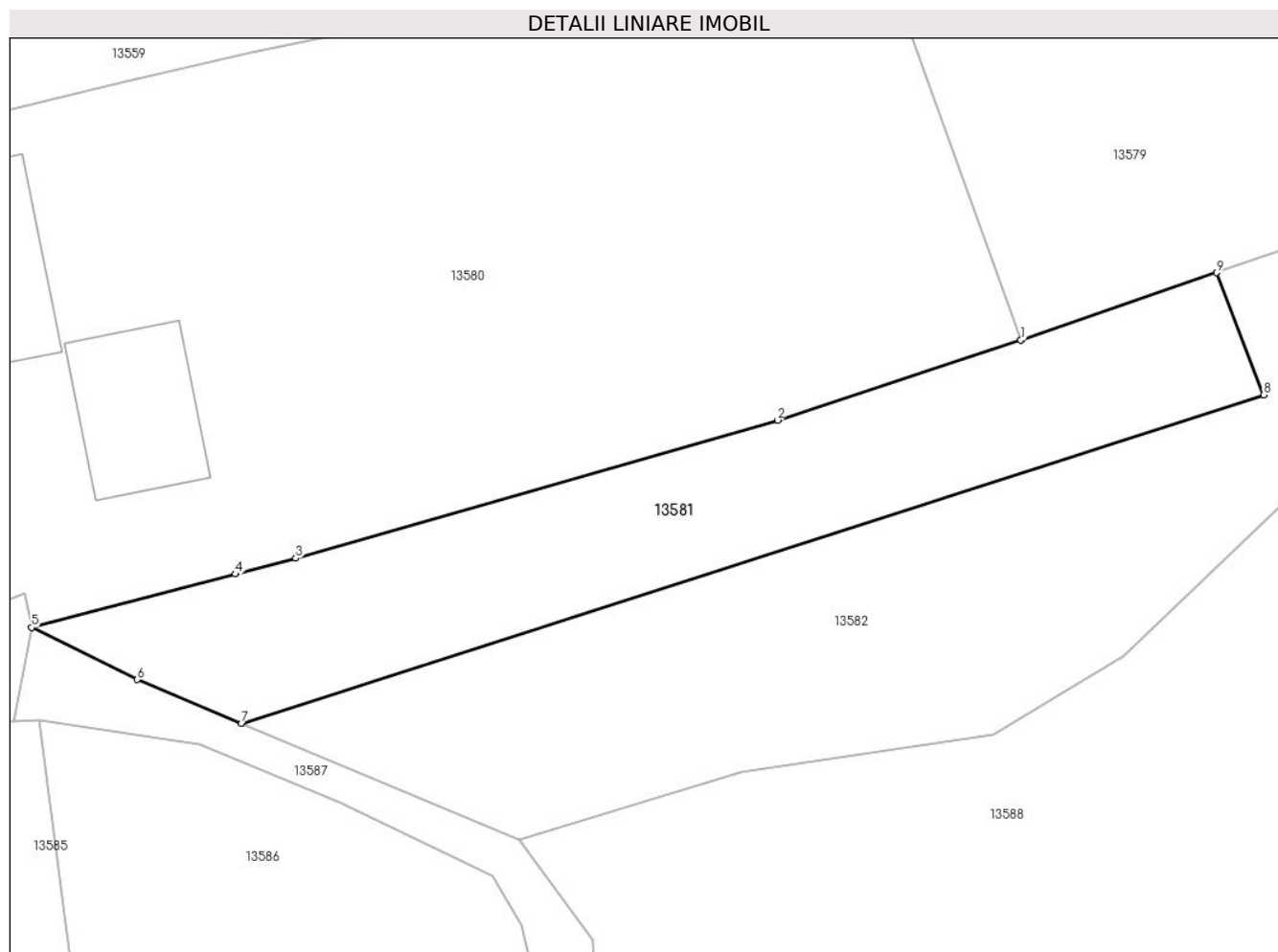
Inscrieri privind dezmembramintele dreptului de proprietate, drepturi reale de garanție și sarcini	Referințe
NU SUNT	

Anexa Nr. 1 La Partea I

Teren

Nr cadastral	Suprafața (mp)*	Observații / Referințe
	600	

* Suprafața este determinată în planul de proiecție Stereo 70.



Date referitoare la teren

Crt	Categorie folosință	Intravilan	Suprafața (mp)	Tarla	Parcelă	Nr. topo	Observații / Referințe
1	arabil	DA	600	-	-	-	

Lungime Segmente

1) Valorile lungimilor segmentelor sunt obținute din proiecție în plan.

Punct început	X / Y	Punct sfârșit	X / Y	Lungime segment (** (m)
1	581.320,278 671.733,122	2	581.305,043 671.728,115	16.037
2	581.305,043 671.728,115	3	581.274,874 671.719,482	31.38
3	581.274,874 671.719,482	4	581.271,102 671.718,492	3.9
4	581.271,102 671.718,492	5	581.258,35 671.715,145	13.184
5	581.258,35 671.715,145	6	581.264,97 671.711,89	7.377

Punct început	X / Y	Punct sfârșit	X / Y	Lungime segment (** (m)
6	581.264,97 671.711,89	7	581.271,503 671.709,15	7.084
7	581.271,503 671.709,15	8	581.335,486 671.729,704	67.203
8	581.335,486 671.729,704	9	581.332,547 671.737,349	8.19
9	581.332,547 671.737,349	10	581.320,363 671.733,15	12.887
10	581.320,363 671.733,15	1	581.320,278 671.733,122	0.089

** Lungimile segmentelor sunt determinate în planul de proiecție Stereo 70 și sunt rotunjite la 1 milimetru.

*** Distanța dintre puncte este formată din segmente cumulate ce sunt mai mici decât valoarea 1 milimetru.

**DATE DESPRE IMOBILUL NR. 13582**

Oficiul de Cadastru și Publicitate Imobiliară SUCEAVA
 Biroul de Cadastru și Publicitate Imobiliară Gura Humorului

A. Partea I. Descrierea imobilului

TEREN Intravilan

Adresa: Loc. Dragoiesti, Str Parloagelor, Jud. Suceava

Nr. Crt	Nr cadastral Nr. topografic	Suprafața* (mp)	Observații / Referințe
A1		1.067	Sector cadastral:16 Teren neimprejmuit;

B. Partea II. Proprietari și acte

Inscrieri privitoare la dreptul de proprietate și alte drepturi reale		Referințe
13582 / 18/03/2022		
Act Normativ nr. 7, din 13/03/1996 emis de PARLAMENTUL ROMANIEI;		
B1	Inscrierea provizorie, drept de PROPRIETATE, dobandit prin Lege, cota actuala 1/1, cota initiala 1/1 1) COMUNA DRAGOIESTI, CIF:4441190	A1

C. Partea III. SARCINI .

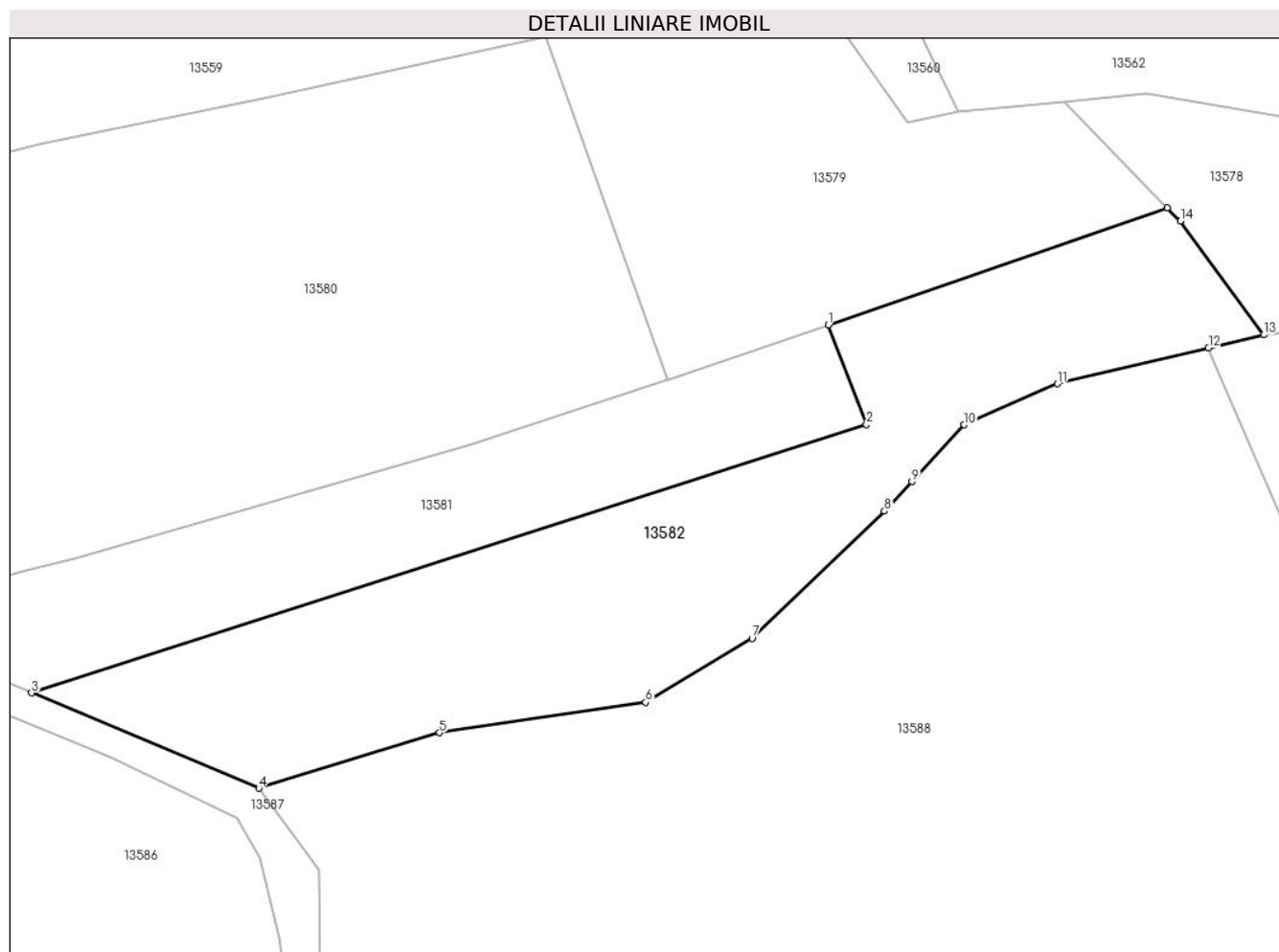
Inscrieri privind dezmembramintele dreptului de proprietate, drepturi reale de garanție și sarcini	Referințe
NU SUNT	

Anexa Nr. 1 La Partea I

Teren

Nr cadastral	Suprafața (mp)*	Observații / Referințe
	1.067	

* Suprafața este determinată în planul de proiecție Stereo 70.



Date referitoare la teren

Crt	Categorie folosință	Intravilan	Suprafața (mp)	Tarla	Parcelă	Nr. topo	Observații / Referințe
1	arabil	DA	1.067	-	-	-	

Lungime Segmente

1) Valorile lungimilor segmentelor sunt obținute din proiecție în plan.

Punct început	X / Y	Punct sfârșit	X / Y	Lungime segment (** (m)
1	581.332,547 671.737,349	2	581.335,486 671.729,704	8.19
2	581.335,486 671.729,704	3	581.271,503 671.709,15	67.203
3	581.271,503 671.709,15	4	581.288,91 671.701,85	18.876
4	581.288,91 671.701,85	5	581.302,771 671.706,108	14.5
5	581.302,771 671.706,108	6	581.318,563 671.708,423	15.961

Punct început	X / Y	Punct sfârșit	X / Y	Lungime segment (** (m)
6	581.318,563 671.708,423	7	581.326,72 671.713,323	9.516
7	581.326,72 671.713,323	8	581.336,866 671.723,065	14.066
8	581.336,866 671.723,065	9	581.338,963 671.725,337	3.092
9	581.338,963 671.725,337	10	581.342,975 671.729,683	5.915
10	581.342,975 671.729,683	11	581.350,119 671.732,824	7.804
11	581.350,119 671.732,824	12	581.361,701 671.735,569	11.903
12	581.361,701 671.735,569	13	581.365,932 671.736,572	4.348
13	581.365,932 671.736,572	14	581.359,543 671.745,288	10.807
14	581.359,543 671.745,288	15	581.358,547 671.746,309	1.426
15	581.358,547 671.746,309	1	581.332,547 671.737,349	27.501

** Lungimile segmentelor sunt determinate în planul de proiecție Stereo 70 și sunt rotunjite la 1 milimetru.

*** Distanța dintre puncte este formată din segmente cumulate ce sunt mai mici decât valoarea 1 milimetru.

**DATE DESPRE IMOBILUL NR. 13583**

Oficiul de Cadastru și Publicitate Imobiliară SUCEAVA
Biroul de Cadastru și Publicitate Imobiliară Gura Humorului

A. Partea I. Descrierea imobilului

TEREN Necunoscut

Adresa: Loc. Dragoiesti, Str Pajistei, Jud. Suceava

Nr. Crt	Nr cadastral Nr. topografic	Suprafața* (mp)	Observații / Referințe
A1		1.049	Sector cadastral:16 Teren neimprejmuit;

B. Partea II. Proprietari și acte

Inscrieri privitoare la dreptul de proprietate și alte drepturi reale		Referințe
13583 / 18/03/2022		
Act Normativ nr. 7, din 13/03/1996 emis de PARLAMENTUL ROMANIEI;		
B1	Inscrierea provizorie, drept de PROPRIETATE, dobandit prin Lege, cota actuala 1/1, cota initiala 1/1 1) COMUNA DRAGOIESTI , CIF:4441190, Proprietar neidentificat	A1

C. Partea III. SARCINI .

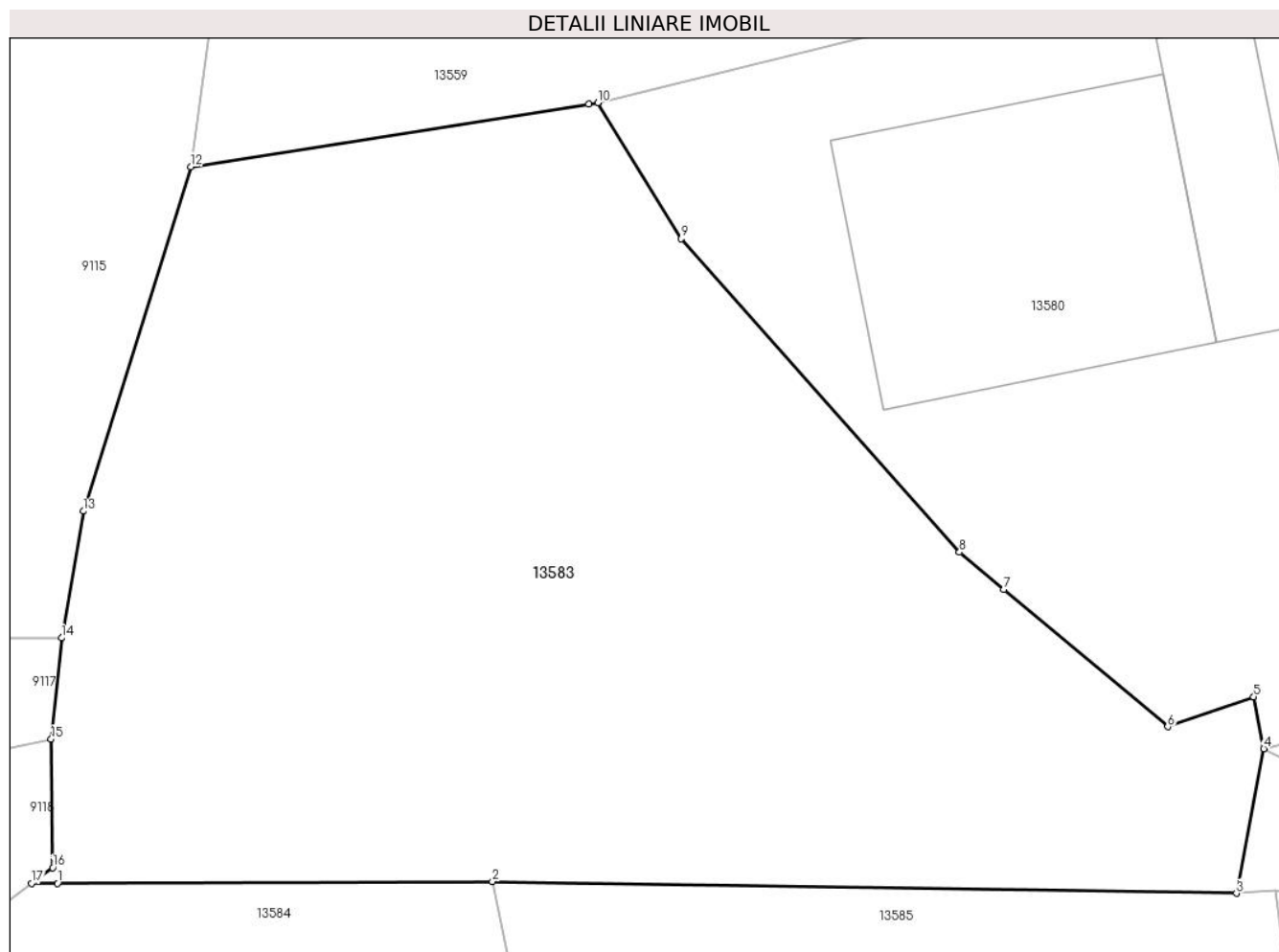
Inscrieri privind dezmembramintele dreptului de proprietate, drepturi reale de garanție și sarcini	Referințe
NU SUNT	

Anexa Nr. 1 La Partea I

Teren

Nr cadastral	Suprafața (mp)*	Observații / Referințe
	1.049	

* Suprafața este determinată în planul de proiecție Stereo 70.



Date referitoare la teren

Crt	Categorie folosință	Intra vilan	Suprafața (mp)	Tarla	Parcelă	Nr. topo	Observații / Referințe
1	neproductiv	DA	196	-	-	-	
2	neproductiv	NU	853	29	570	-	

Lungime Segmente

1) Valorile lungimilor segmentelor sunt obținute din proiecție în plan.

Punct început	X / Y	Punct sfârșit	X / Y	Lungime segment (** (m)
1	581.209,313 671.709,67	2	581.226,989 671.709,744	17.676
2	581.226,989 671.709,744	3	581.257,24 671.709,26	30.255
3	581.257,24 671.709,26	4	581.258,35 671.715,145	5.989
4	581.258,35 671.715,145	5	581.257,94 671.717,25	2.145

Punct început	X / Y	Punct sfârșit	X / Y	Lungime segment (** (m)
5	581.257,94 671.717,25	6	581.254,447 671.716,03	3.7
6	581.254,447 671.716,03	7	581.247,78 671.721,615	8.697
7	581.247,78 671.721,615	8	581.245,977 671.723,125	2.352
8	581.245,977 671.723,125	9	581.234,663 671.735,856	17.032
9	581.234,663 671.735,856	10	581.231,271 671.741,389	6.49
10	581.231,271 671.741,389	11	581.230,903 671.741,332	0.372
11	581.230,903 671.741,332	12	581.214,735 671.738,787	16.367
12	581.214,735 671.738,787	13	581.210,36 671.724,79	14.665
13	581.210,36 671.724,79	14	581.209,47 671.719,64	5.226
14	581.209,47 671.719,64	15	581.209,05 671.715,53	4.131
15	581.209,05 671.715,53	16	581.209,108 671.710,302	5.228
16	581.209,108 671.710,302	17	581.208,255 671.709,666	1.064
17	581.208,255 671.709,666	1	581.209,313 671.709,67	1.058

** Lungimile segmentelor sunt determinate în planul de proiecție Stereo 70 și sunt rotunjite la 1 milimetru.

*** Distanța dintre puncte este formată din segmente cumulate ce sunt mai mici decât valoarea 1 milimetru.

**DATE DESPRE IMOBILUL NR. 13584**

Oficiul de Cadastru și Publicitate Imobiliară SUCEAVA
Biroul de Cadastru și Publicitate Imobiliară Gura Humorului

A. Partea I. Descrierea imobilului

TEREN Necunoscut

Adresa: Loc. Dragoiesti, Str Pajistei, Nr. 18, Jud. Suceava

Nr. Crt	Nr cadastral Nr. topografic	Suprafața* (mp)	Observații / Referințe
A1		4.084	Sector cadastral:16 Teren neimprijmit;

Construcții

Crt	Nr cadastral Nr. topografic	Adresa	Observații / Referințe
A1.1		Loc. Dragoiesti, Str Pajistei, Nr. 18, Jud. Suceava	Nr. niveluri:1; S. construita la sol:57 mp; S. construita desfasurata:57 mp; LOCUINTA
A1.2		Loc. Dragoiesti, Str Pajistei, Nr. 18, Jud. Suceava	Nr. niveluri:1; S. construita la sol:75 mp; S. construita desfasurata:75 mp; ANEXA

B. Partea II. Proprietari și acte

Inscrieri privitoare la dreptul de proprietate și alte drepturi reale		Referințe
13584 / 18/03/2022		
Act Normativ nr. 7, din 13/03/1996 emis de PARLAMENTUL ROMANIEI;		
B1	Intabulare, drept de PROPRIETATE, dobandit prin Lege, cota actuala 1/1, cota initiala 1/1 1) NEIDENTIFICAT NEIDENTIFICAT	A1
Act Administrativ nr. 2125, din 14/03/2022 emis de PRIMARIA COMUNEI DRAGOIESTI;		
B2	Se noteaza posesia factica in favoarea lui 1) BUGA RADU-GHEORGHE	A1
Act Administrativ nr. 2526, din 31/03/2022 emis de PRIMARIA COMUNEI DRAGOIESTI;		
B2	Intabulare, drept de PROPRIETATE, dobandit prin Lege, cota actuala 1/1, cota initiala 1/1 1) BUGA RADU-GHEORGHE	A1.1, A1.2

C. Partea III. SARCINI .

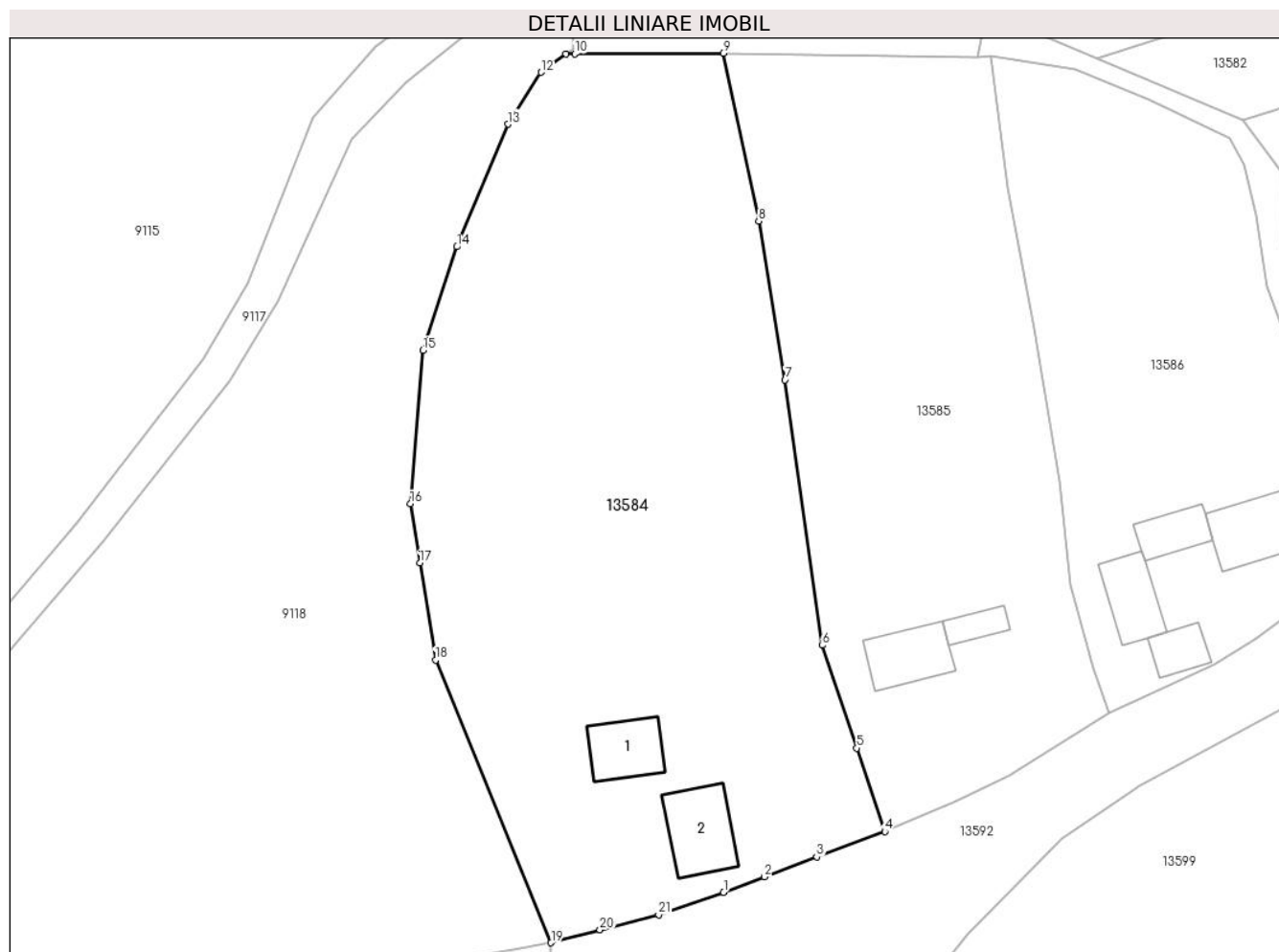
Inscrieri privind dezmembramintele dreptului de proprietate, drepturi reale de garanție și sarcini	Referințe
NU SUNT	

Anexa Nr. 1 La Partea I

Teren

Nr cadastral	Suprafața (mp)*	Observații / Referințe
	4.084	

* Suprafața este determinată în planul de proiecție Stereo 70.



Date referitoare la teren

Crt	Categorie folosință	Intravilan	Suprafața (mp)	Tarla	Parcelă	Nr. topo	Observații / Referințe
1	curți construcții	DA	508	-	-	-	
2	arabil	DA	3.110	-	-	-	
3	arabil	NU	467	-	-	-	

Date referitoare la construcții

Crt	Număr	Destinație construcție	Supraf. (mp)	Situație juridică	Observații / Referințe
A1.1		construcții de locuințe	57	Cu acte	Nr. niveluri:1; S. construita la sol:57 mp; S. construita desfasurata:57 mp; LOCUINTA
A1.2		construcții anexa	75	Cu acte	Nr. niveluri:1; S. construita la sol:75 mp; S. construita desfasurata:75 mp; ANEXA

Lungime Segmente

1) Valorile lungimilor segmentelor sunt obținute din proiecție în plan.

Punct început	X / Y	Punct sfârșit	X / Y	Lungime segment (** (m)
1	581.227,03 671.609,92	2	581.231,911 671.611,788	5.226

Punct început	X / Y	Punct sfârșit	X / Y	Lungime segment (** (m)
2	581.231,911 671.611,788	3	581.238,111 671.614,161	6.639

Punct început	X / Y	Punct sfârșit	X / Y	Lungime segment (** (m)
3	581.238,111 671.614,161	4	581.246,24 671.617,152	8.662
5	581.242,891 671.627,092	6	581.238,772 671.639,318	12.901
7	581.234,336 671.670,888	8	581.231,213 671.689,763	19.132
9	581.226,989 671.709,744	10	581.209,313 671.709,67	17.676
11	581.208,255 671.709,666	12	581.205,311 671.707,472	3.672
13	581.201,357 671.701,315	14	581.195,295 671.686,715	15.808
15	581.191,234 671.674,428	16	581.189,757 671.656,159	18.329
17	581.190,888 671.649,117	18	581.192,746 671.637,55	11.715
19	581.206,497 671.603,936	20	581.212,327 671.605,458	6.025
21	581.219,296 671.607,277	1	581.227,03 671.609,92	8.173

Punct început	X / Y	Punct sfârșit	X / Y	Lungime segment (** (m)
4	581.246,24 671.617,152	5	581.242,891 671.627,092	10.489
6	581.238,772 671.639,318	7	581.234,336 671.670,888	31.88
8	581.231,213 671.689,763	9	581.226,989 671.709,744	20.423
10	581.209,313 671.709,67	11	581.208,255 671.709,666	1.058
12	581.205,311 671.707,472	13	581.201,357 671.701,315	7.317
14	581.195,295 671.686,715	15	581.191,234 671.674,428	12.941
16	581.189,757 671.656,159	17	581.190,888 671.649,117	7.132
18	581.192,746 671.637,55	19	581.206,497 671.603,936	36.318
20	581.212,327 671.605,458	21	581.219,296 671.607,277	7.202

** Lungimile segmentelor sunt determinate în planul de proiecție Stereo 70 și sunt rotunjite la 1 milimetru.

*** Distanța dintre puncte este formată din segmente cumulate ce sunt mai mici decât valoarea 1 milimetru.

**DATE DESPRE IMOBILUL NR. 13585**

Oficiul de Cadastru și Publicitate Imobiliară SUCEAVA
Biroul de Cadastru și Publicitate Imobiliară Gura Humorului

A. Partea I. Descrierea imobilului

TEREN Necunoscut

Adresa: Loc. Dragoiesti, Str Pajistei, Nr. 16, Jud. Suceava

Nr. Crt	Nr cadastral Nr. topografic	Suprafața* (mp)	Observații / Referințe
A1		2.654	Sector cadastral:16 Teren neimprejmit;

Construcții

Crt	Nr cadastral Nr. topografic	Adresa	Observații / Referințe
A1.1		Loc. Dragoiesti, Str Pajistei, Nr. 16, Jud. Suceava	Nr. niveluri:1; S. construita la sol:61 mp; S. construita desfasurata:61 mp; LOCUINTA
A1.2		Loc. Dragoiesti, Str Pajistei, Nr. 16, Jud. Suceava	Nr. niveluri:1; S. construita la sol:22 mp; S. construita desfasurata:23 mp; ANEXA

B. Partea II. Proprietari și acte

Inscrieri privitoare la dreptul de proprietate și alte drepturi reale		Referințe
13585 / 18/03/2022		
Act Normativ nr. 7, din 13/03/1996 emis de PARLAMENTUL ROMANIEI;		
B1	Intabulare, drept de PROPRIETATE, dobandit prin Lege, cota actuala 1/1, cota initiala 1/1 1) NEIDENTIFICAT NEIDENTIFICAT	A1
Act Administrativ nr. 2124, din 14/03/2022 emis de PRIMARIA COMUNEI DRAGOIESTI;		
B2	Se noteaza posesia factica in favoarea lui 1) DOBREA MARIANA	A1
Act Administrativ nr. 2526, din 31/03/2022 emis de PRIMARIA COMUNEI DRAGOIESTI;		
B2	Intabulare, drept de PROPRIETATE, dobandit prin Lege, cota actuala 1/1, cota initiala 1/1 1) DOBREA MARIANA	A1.1, A1.2

C. Partea III. SARCINI .

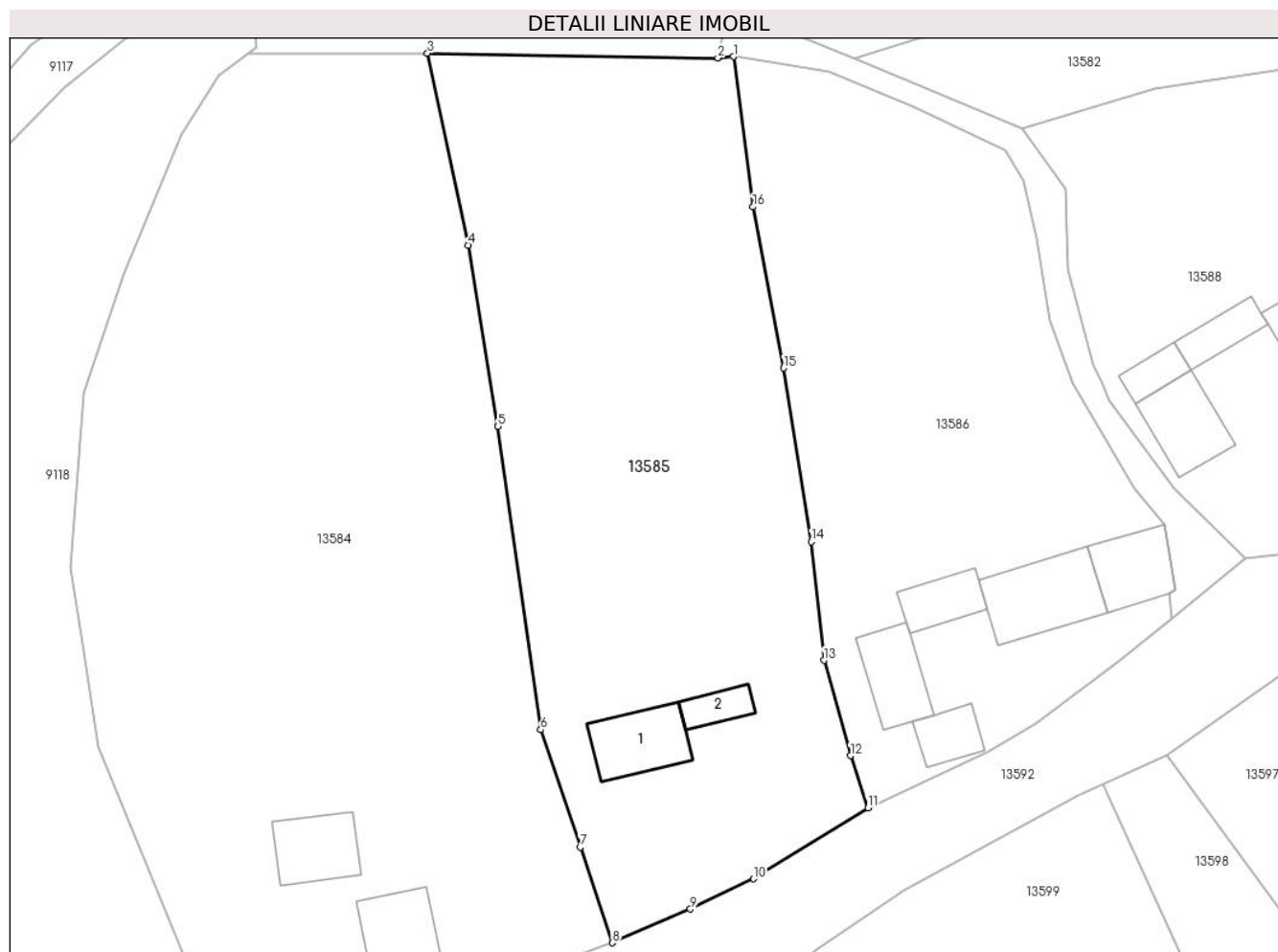
Inscrieri privind dezmembramintele dreptului de proprietate, drepturi reale de garanție și sarcini	Referințe
NU SUNT	

Anexa Nr. 1 La Partea I

Teren

Nr cadastral	Suprafața (mp)*	Observații / Referințe
	2.654	

* Suprafața este determinată în planul de proiecție Stereo 70.



Date referitoare la teren

Crt	Categorie folosință	Intravilan	Suprafața (mp)	Tarla	Parcelă	Nr. topo	Observații / Referințe
1	curți construcții	DA	500	-	-	-	
2	arabil	DA	1.873	-	-	-	
3	arabil	NU	281	-	-	-	

Date referitoare la construcții

Crt	Număr	Destinație construcție	Supraf. (mp)	Situație juridică	Observații / Referințe
A1.1		construcții de locuințe	61	Cu acte	Nr. niveluri:1; S. construita la sol:61 mp; S. construita desfasurata:61 mp; LOCUINTA
A1.2		construcții anexa	22	Cu acte	Nr. niveluri:1; S. construita la sol:22 mp; S. construita desfasurata:23 mp; ANEXA

Lungime Segmente

1) Valorile lungimilor segmentelor sunt obținute din proiecție în plan.

Punct început	X / Y	Punct sfârșit	X / Y	Lungime segment (** (m)
1	581.258,842 671.709,387	2	581.257,24 671.709,26	1.607

Punct început	X / Y	Punct sfârșit	X / Y	Lungime segment (** (m)
2	581.257,24 671.709,26	3	581.226,989 671.709,744	30.255
3	581.226,989 671.709,744	4	581.231,213 671.689,763	20.423
4	581.231,213 671.689,763	5	581.234,336 671.670,888	19.132
5	581.234,336 671.670,888	6	581.238,772 671.639,318	31.88
6	581.238,772 671.639,318	7	581.242,891 671.627,092	12.901
7	581.242,891 671.627,092	8	581.246,24 671.617,152	10.489
8	581.246,24 671.617,152	9	581.254,372 671.620,66	8.856
9	581.254,372 671.620,66	10	581.260,961 671.623,807	7.302
10	581.260,961 671.623,807	11	581.272,851 671.631,208	14.005
11	581.272,851 671.631,208	12	581.271,032 671.636,616	5.706
12	581.271,032 671.636,616	13	581.268,266 671.646,544	10.306
13	581.268,266 671.646,544	14	581.266,97 671.658,882	12.406
14	581.266,97 671.658,882	15	581.264,079 671.676,976	18.324
15	581.264,079 671.676,976	16	581.260,888 671.693,745	17.07
16	581.260,888 671.693,745	1	581.258,842 671.709,387	15.775

** Lungimile segmentelor sunt determinate în planul de proiecție Stereo 70 și sunt rotunjite la 1 milimetru.

*** Distanța dintre puncte este formată din segmente cumulate ce sunt mai mici decât valoarea 1 milimetru.

**DATE DESPRE IMOBILUL NR. 13586**

Oficiul de Cadastru și Publicitate Imobiliară SUCEAVA
Biroul de Cadastru și Publicitate Imobiliară Gura Humorului

A. Partea I. Descrierea imobilului

TEREN Intravilan

Adresa: Loc. Dragoiesti, Str Pajistei, Nr. 14, Jud. Suceava

Nr. Crt	Nr cadastral Nr. topografic	Suprafața* (mp)	Observații / Referințe
A1		2.115	Sector cadastral:16 Teren neimprejmuit;

B. Partea II. Proprietari și acte

Inscrieri privitoare la dreptul de proprietate și alte drepturi reale	Referințe
13586 / 18/03/2022	
Act Normativ nr. 7, din 13/03/1996 emis de PARLAMENTUL ROMANIEI;	
B1	Inscrierea provizorie, drept de PROPRIETATE, dobandit prin Lege, cota actuala 1/1, cota initiala 1/1
	1) COMUNA DRAGOIESTI, CIF:4441190

C. Partea III. SARCINI .

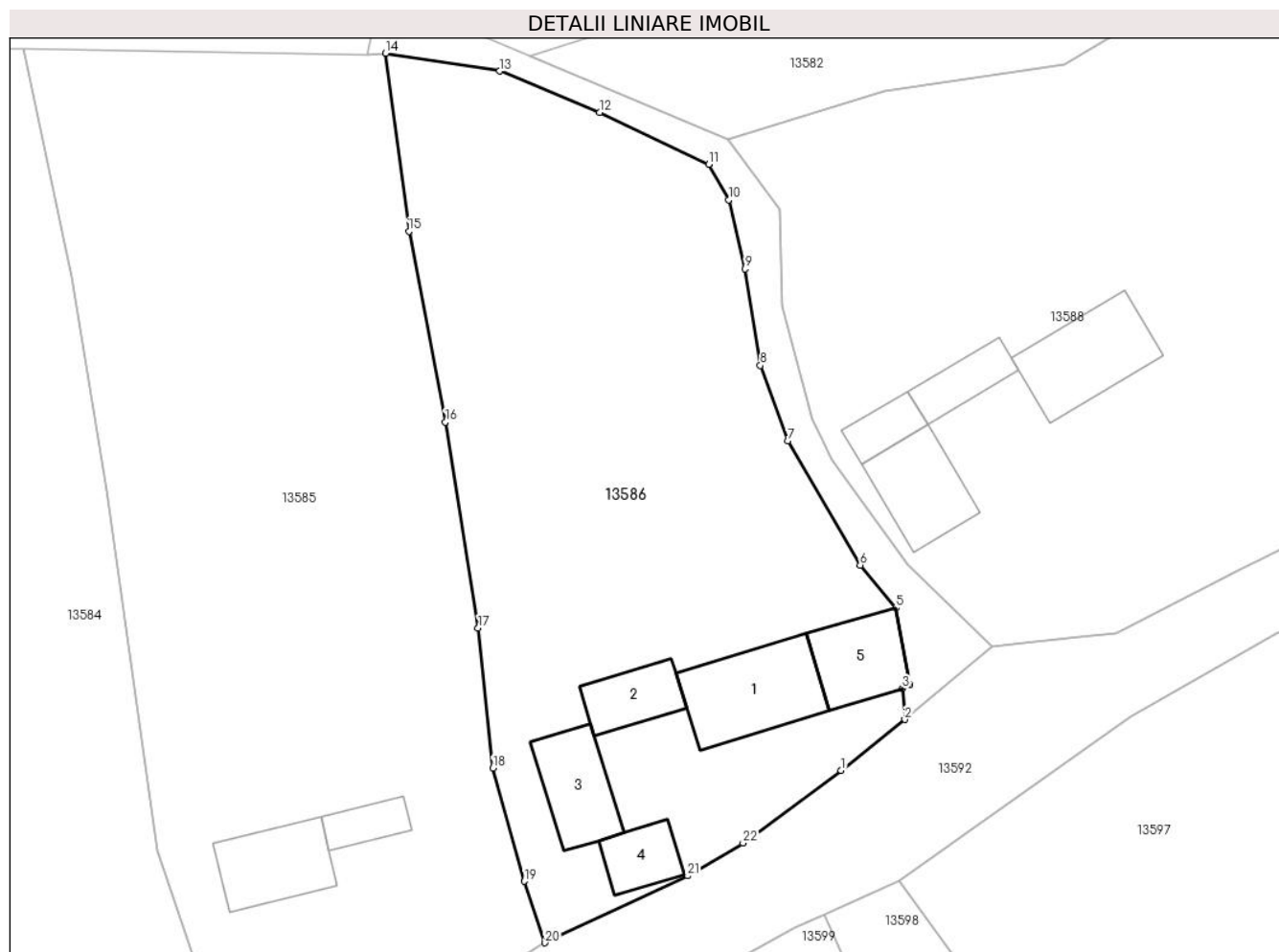
Inscrieri privind dezmembramintele dreptului de proprietate, drepturi reale de garanție și sarcini	Referințe
NU SUNT	

Anexa Nr. 1 La Partea I

Teren

Nr cadastral	Suprafața (mp)*	Observații / Referințe
	2.115	

* Suprafața este determinată în planul de proiecție Stereo 70.



Date referitoare la teren

Crt	Categorie folosință	Intravilan	Suprafața (mp)	Tarla	Parcelă	Nr. topo	Observații / Referințe
1	curți constructii	DA	500	-	-	-	
2	arabil	DA	1.615	-	-	-	

Date referitoare la construcții

Crt	Număr	Destinație construcție	Supraf. (mp)	Situație juridică	Observații / Referințe
A1.1		construcții de locuințe	86	Fara acte	Nr. niveluri:1; S. construita la sol:86 mp; S. construita desfasurata:86 mp; LOCUINTA
A1.2		construcții anexa	39	Fara acte	Nr. niveluri:1; S. construita la sol:39 mp; S. construita desfasurata:39 mp; ANEXA
A1.3		construcții anexa	55	Fara acte	Nr. niveluri:1; S. construita la sol:55 mp; S. construita desfasurata:55 mp; ANEXA
A1.4		construcții anexa	32	Fara acte	Nr. niveluri:1; S. construita la sol:32 mp; S. construita desfasurata:32 mp; ANEXA
A1.5		construcții anexa	55	Fara acte	Nr. niveluri:1; S. construita la sol:55 mp; S. construita desfasurata:55 mp; ANEXA

Lungime Segmente

1) Valorile lungimilor segmentelor sunt obținute din proiecție în plan.

Punct început	X / Y	Punct sfârșit	X / Y	Lungime segment (** (m)
1	581.298,892 671.646,362	2	581.304,482 671.650,837	7.161
3	581.304,28 671.653,55	4	581.304,91 671.653,87	0.707
5	581.303,7 671.660,65	6	581.300,558 671.664,402	4.894
7	581.294,213 671.675,331	8	581.291,785 671.681,942	7.043
9	581.290,447 671.690,442	10	581.289,0 671.696,506	6.234
11	581.287,234 671.699,611	12	581.277,643 671.704,197	10.631
13	581.268,865 671.707,826	14	581.258,842 671.709,387	10.144
15	581.260,888 671.693,745	16	581.264,079 671.676,976	17.07
17	581.266,97 671.658,882	18	581.268,266 671.646,544	12.406
19	581.271,032 671.636,616	20	581.272,851 671.631,208	5.706
21	581.285,391 671.637,084	22	581.290,258 671.639,975	5.661

Punct început	X / Y	Punct sfârșit	X / Y	Lungime segment (** (m)
2	581.304,482 671.650,837	3	581.304,28 671.653,55	2.721
4	581.304,91 671.653,87	5	581.303,7 671.660,65	6.887
6	581.300,558 671.664,402	7	581.294,213 671.675,331	12.637
8	581.291,785 671.681,942	9	581.290,447 671.690,442	8.605
10	581.289,0 671.696,506	11	581.287,234 671.699,611	3.572
12	581.277,643 671.704,197	13	581.268,865 671.707,826	9.499
14	581.258,842 671.709,387	15	581.260,888 671.693,745	15.775
16	581.264,079 671.676,976	17	581.266,97 671.658,882	18.324
18	581.268,266 671.646,544	19	581.271,032 671.636,616	10.306
20	581.272,851 671.631,208	21	581.285,391 671.637,084	13.848
22	581.290,258 671.639,975	1	581.298,892 671.646,362	10.74

** Lungimile segmentelor sunt determinate în planul de proiecție Stereo 70 și sunt rotunjite la 1 milimetru.

*** Distanța dintre puncte este formată din segmente cumulate ce sunt mai mici decât valoarea 1 milimetru.

**DATE DESPRE IMOBILUL NR. 13587**

Oficiul de Cadastru și Publicitate Imobiliară SUCEAVA
Biroul de Cadastru și Publicitate Imobiliară Gura Humorului

A. Partea I. Descrierea imobilului

TEREN Intravilan

Adresa: Loc. Dragoiesti, Str Pajistei, Jud. Suceava

Nr. Crt	Nr cadastral Nr. topografic	Suprafața* (mp)	Observații / Referințe
A1		279	Sector cadastral:16 Teren neimprejmuit;

B. Partea II. Proprietari și acte

Inscrieri privitoare la dreptul de proprietate și alte drepturi reale		Referințe
13587 / 18/03/2022		
Act Normativ nr. 7, din 13/03/1996 emis de PARLAMENTUL ROMANIEI;		
B1	Inscrierea provizorie, drept de PROPRIETATE, dobandit prin Lege, cota actuala 1/1, cota initiala 1/1 1) COMUNA DRAGOIESTI, CIF:4441190	A1

C. Partea III. SARCINI .

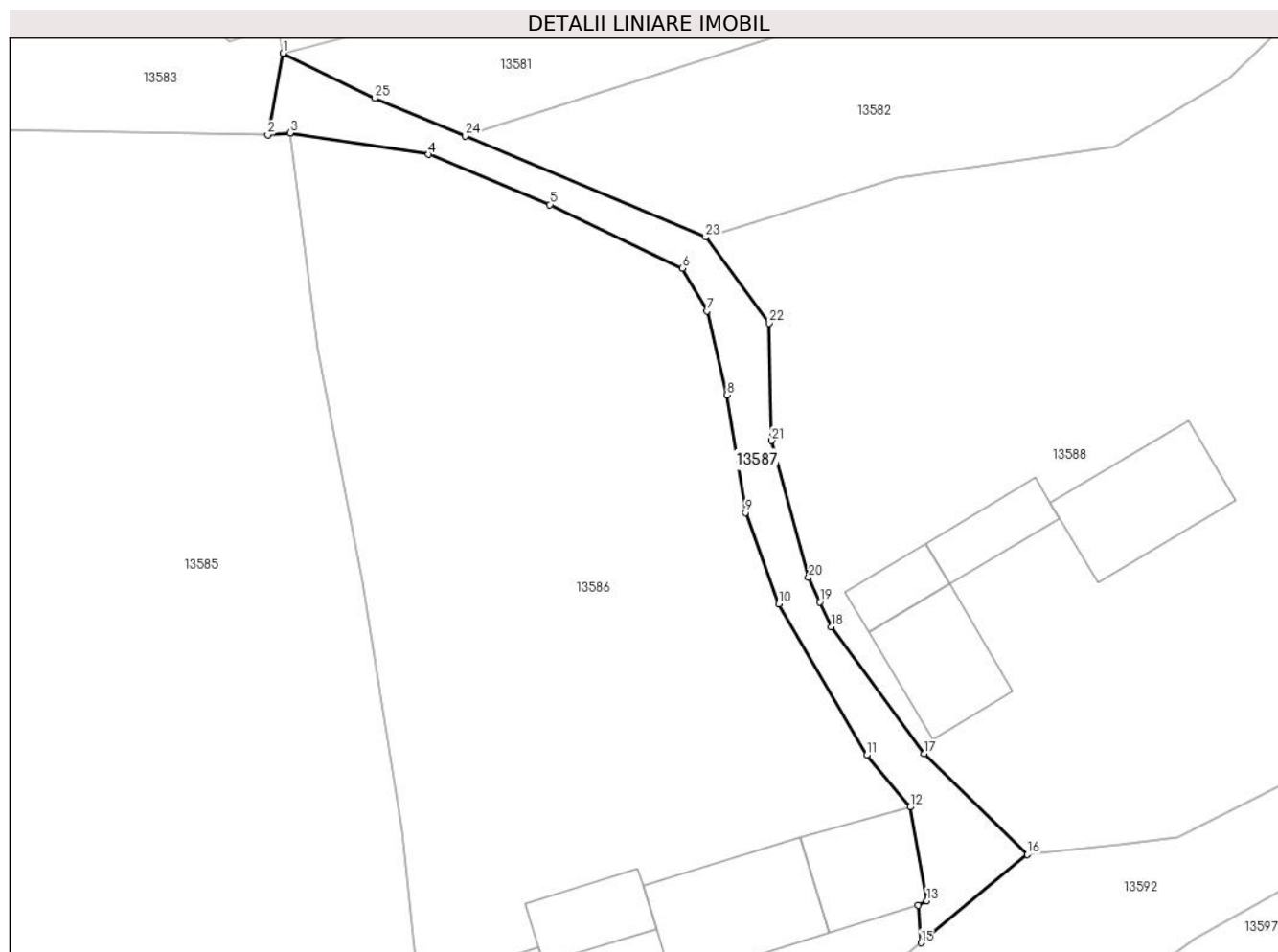
Inscrieri privind dezmembramintele dreptului de proprietate, drepturi reale de garanție și sarcini	Referințe
NU SUNT	

Anexa Nr. 1 La Partea I

Teren

Nr cadastral	Suprafața (mp)*	Observații / Referințe
	279	

* Suprafața este determinată în planul de proiecție Stereo 70.



Date referitoare la teren

Crt	Categorie folosință	Intravilan	Suprafața (mp)	Tarla	Parcelă	Nr. topo	Observații / Referințe
1	drum	DA	279	-	-	-	

Lungime Segmente

1) Valorile lungimilor segmentelor sunt obținute din proiecție în plan.

Punct început	X / Y	Punct sfârșit	X / Y	Lungime segment (** (m)
1	581.258,35 671.715,145	2	581.257,24 671.709,26	5.989
3	581.258,842 671.709,387	4	581.268,865 671.707,826	10.144
5	581.277,643 671.704,197	6	581.287,234 671.699,611	10.631
7	581.289,0 671.696,506	8	581.290,447 671.690,442	6.234
9	581.291,785 671.681,942	10	581.294,213 671.675,331	7.043

Punct început	X / Y	Punct sfârșit	X / Y	Lungime segment (** (m)
2	581.257,24 671.709,26	3	581.258,842 671.709,387	1.607
4	581.268,865 671.707,826	5	581.277,643 671.704,197	9.499
6	581.287,234 671.699,611	7	581.289,0 671.696,506	3.572
8	581.290,447 671.690,442	9	581.291,785 671.681,942	8.605
10	581.294,213 671.675,331	11	581.300,558 671.664,402	12.637

Punct început	X / Y	Punct sfârșit	X / Y	Lungime segment (** (m)
11	581.300,558 671.664,402	12	581.303,7 671.660,65	4.894
13	581.304,91 671.653,87	14	581.304,28 671.653,55	0.707
15	581.304,482 671.650,837	16	581.312,187 671.657,212	10.0
17	581.304,74 671.664,51	18	581.298,01 671.673,67	11.367
19	581.297,173 671.675,482	20	581.296,36 671.677,24	1.937
21	581.293,66 671.687,15	22	581.293,49 671.695,64	8.492
23	581.288,91 671.701,85	24	581.271,503 671.709,15	18.876
25	581.264,97 671.711,89	1	581.258,35 671.715,145	7.377

Punct început	X / Y	Punct sfârșit	X / Y	Lungime segment (** (m)
12	581.303,7 671.660,65	13	581.304,91 671.653,87	6.887
14	581.304,28 671.653,55	15	581.304,482 671.650,837	2.721
16	581.312,187 671.657,212	17	581.304,74 671.664,51	10.427
18	581.298,01 671.673,67	19	581.297,173 671.675,482	1.996
20	581.296,36 671.677,24	21	581.293,66 671.687,15	10.271
22	581.293,49 671.695,64	23	581.288,91 671.701,85	7.716
24	581.271,503 671.709,15	25	581.264,97 671.711,89	7.084

** Lungimile segmentelor sunt determinate în planul de proiecție Stereo 70 și sunt rotunjite la 1 milimetru.

*** Distanța dintre puncte este formată din segmente cumulate ce sunt mai mici decât valoarea 1 milimetru.

**DATE DESPRE IMOBILUL NR. 13588**

Oficiul de Cadastru și Publicitate Imobiliară SUCEAVA
Biroul de Cadastru și Publicitate Imobiliară Gura Humorului

A. Partea I. Descrierea imobilului

TEREN Intravilan

Adresa: Loc. Dragoiesti, Str Pajistei, Nr. 12, Jud. Suceava

Nr. Crt	Nr cadastral Nr. topografic	Suprafața* (mp)	Observații / Referințe
A1		4.126	Sector cadastral:16 Teren neimprijmit;

Construcții

Crt	Nr cadastral Nr. topografic	Adresa	Observații / Referințe
A1.1		Loc. Dragoiesti, Str Pajistei, Nr. 12, Jud. Suceava	Nr. niveluri:1; S. construita la sol:61 mp; S. construita desfasurata:61 mp; LOCUINTA
A1.2		Loc. Dragoiesti, Str Pajistei, Nr. 12, Jud. Suceava	Nr. niveluri:1; S. construita la sol:23 mp; S. construita desfasurata:23 mp; ANEXA
A1.3		Loc. Dragoiesti, Str Pajistei, Nr. 12, Jud. Suceava	Nr. niveluri:1; S. construita la sol:32 mp; S. construita desfasurata:32 mp; ANEXA
A1.4		Loc. Dragoiesti, Str Pajistei, Nr. 12, Jud. Suceava	Nr. niveluri:1; S. construita la sol:78 mp; S. construita desfasurata:78 mp; ANEXA

B. Partea II. Proprietari și acte

Inscrieri privitoare la dreptul de proprietate și alte drepturi reale		Referințe
13588 / 18/03/2022		
Act Normativ nr. 7, din 13/03/1996 emis de PARLAMENTUL ROMANIEI;		
B1	Intabulare, drept de PROPRIETATE, dobandit prin Lege, cota actuala 1/1, cota initiala 1/1 1) NEIDENTIFICAT NEIDENTIFICAT	A1
Act Administrativ nr. 2123, din 14/03/2022 emis de PRIMARIA COMUNEI DRAGOIESTI;		
B2	Se noteaza posesia factica in favoarea lui 1) SAMSON GHEORGHE	A1
Act Administrativ nr. 2526, din 31/03/2022 emis de PRIMARIA COMUNEI DRAGOIESTI;		
B2	Intabulare, drept de PROPRIETATE, dobandit prin Lege, cota actuala 1/1, cota initiala 1/1 1) SAMSON GHEORGHE	A1.1, A1.2, A1.3, A1.4

C. Partea III. SARCINI .

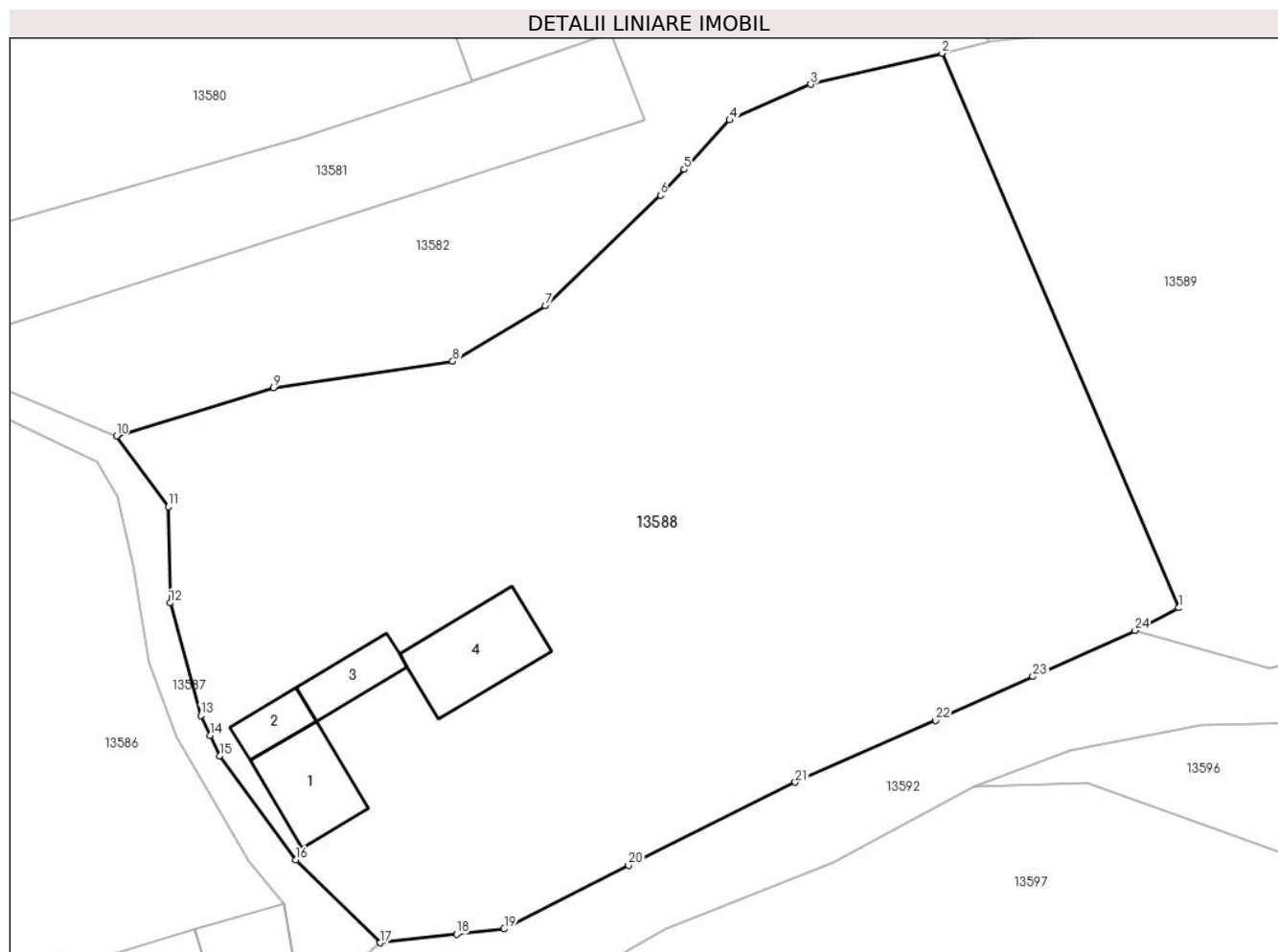
Inscrieri privind dezmembramintele dreptului de proprietate, drepturi reale de garanție și sarcini	Referințe
NU SUNT	

Anexa Nr. 1 La Partea I

Teren

Nr cadastral	Suprafața (mp)*	Observații / Referințe
	4.126	

* Suprafața este determinată în planul de proiecție Stereo 70.



Date referitoare la teren

Crt	Categorie folosință	Intra vilan	Suprafața (mp)	Tarla	Parcelă	Nr. topo	Observații / Referințe
1	curți constructii	DA	511	-	-	-	
2	arabil	DA	3.615	-	-	-	

Date referitoare la construcții

Crt	Număr	Destinație construcție	Supraf. (mp)	Situație juridică	Observații / Referințe
A1.1		construcții de locuințe	61	Cu acte	Nr. niveluri:1; S. construita la sol:61 mp; S. construita desfasurata:61 mp; LOCUINTA
A1.2		construcții anexa	23	Cu acte	Nr. niveluri:1; S. construita la sol:23 mp; S. construita desfasurata:23 mp; ANEXA
A1.3		necunoscut	32	Cu acte	Nr. niveluri:1; S. construita la sol:32 mp; S. construita desfasurata:32 mp; ANEXA
A1.4		construcții anexa	78	Cu acte	Nr. niveluri:1; S. construita la sol:78 mp; S. construita desfasurata:78 mp; ANEXA

Lungime Segmente

1) Valorile lungimilor segmentelor sunt obținute din proiecție în plan.

Punct început	X / Y	Punct sfârșit	X / Y	Lungime segment (** (m)	Punct început	X / Y	Punct sfârșit	X / Y	Lungime segment (** (m)
---------------	-------	---------------	-------	-------------------------	---------------	-------	---------------	-------	-------------------------

Punct început	X / Y	Punct sfârșit	X / Y	Lungime segment (** (m)
1	581.382,58 671.686,716	2	581.361,701 671.735,569	53.128
3	581.350,119 671.732,824	4	581.342,975 671.729,683	7.804
5	581.338,963 671.725,337	6	581.336,866 671.723,065	3.092
7	581.326,72 671.713,323	8	581.318,563 671.708,423	9.516
9	581.302,771 671.706,108	10	581.288,91 671.701,85	14.5
11	581.293,49 671.695,64	12	581.293,66 671.687,15	8.492
13	581.296,36 671.677,24	14	581.297,173 671.675,482	1.937
15	581.298,01 671.673,67	16	581.304,74 671.664,51	11.367
17	581.312,187 671.657,212	18	581.318,893 671.657,962	6.748
19	581.323,08 671.658,43	20	581.334,057 671.664,024	12.32
21	581.348,751 671.671,355	22	581.361,139 671.676,791	13.528
23	581.369,715 671.680,659	24	581.378,71 671.684,72	9.869

Punct început	X / Y	Punct sfârșit	X / Y	Lungime segment (** (m)
2	581.361,701 671.735,569	3	581.350,119 671.732,824	11.903
4	581.342,975 671.729,683	5	581.338,963 671.725,337	5.915
6	581.336,866 671.723,065	7	581.326,72 671.713,323	14.066
8	581.318,563 671.708,423	9	581.302,771 671.706,108	15.961
10	581.288,91 671.701,85	11	581.293,49 671.695,64	7.716
12	581.293,66 671.687,15	13	581.296,36 671.677,24	10.271
14	581.297,173 671.675,482	15	581.298,01 671.673,67	1.996
16	581.304,74 671.664,51	17	581.312,187 671.657,212	10.427
18	581.318,893 671.657,962	19	581.323,08 671.658,43	4.213
20	581.334,057 671.664,024	21	581.348,751 671.671,355	16.421
22	581.361,139 671.676,791	23	581.369,715 671.680,659	9.408
24	581.378,71 671.684,72	1	581.382,58 671.686,716	4.354

** Lungimile segmentelor sunt determinate în planul de proiecție Stereo 70 și sunt rotunjite la 1 milimetru.

*** Distanța dintre puncte este formată din segmente cumulate ce sunt mai mici decât valoarea 1 milimetru.

**DATE DESPRE IMOBILUL NR. 13589**

Oficiul de Cadastru și Publicitate Imobiliară SUCEAVA
Biroul de Cadastru și Publicitate Imobiliară Gura Humorului

A. Partea I. Descrierea imobilului

TEREN Intravilan

Adresa: Loc. Dragoiesti, Str Pajistei, Jud. Suceava

Nr. Crt	Nr cadastral Nr. topografic	Suprafața* (mp)	Observații / Referințe
A1		2.199	Sector cadastral:16 Teren neimprejmuit;

B. Partea II. Proprietari și acte

Inscrieri privitoare la dreptul de proprietate și alte drepturi reale		Referințe
13589 / 18/03/2022		
Act Normativ nr. 7, din 13/03/1996 emis de PARLAMENTUL ROMANIEI;		
B1	Inscrierea provizorie, drept de PROPRIETATE, dobandit prin Lege, cota actuala 1/1, cota initiala 1/1 1) COMUNA DRAGOIESTI, CIF:4441190	A1

C. Partea III. SARCINI .

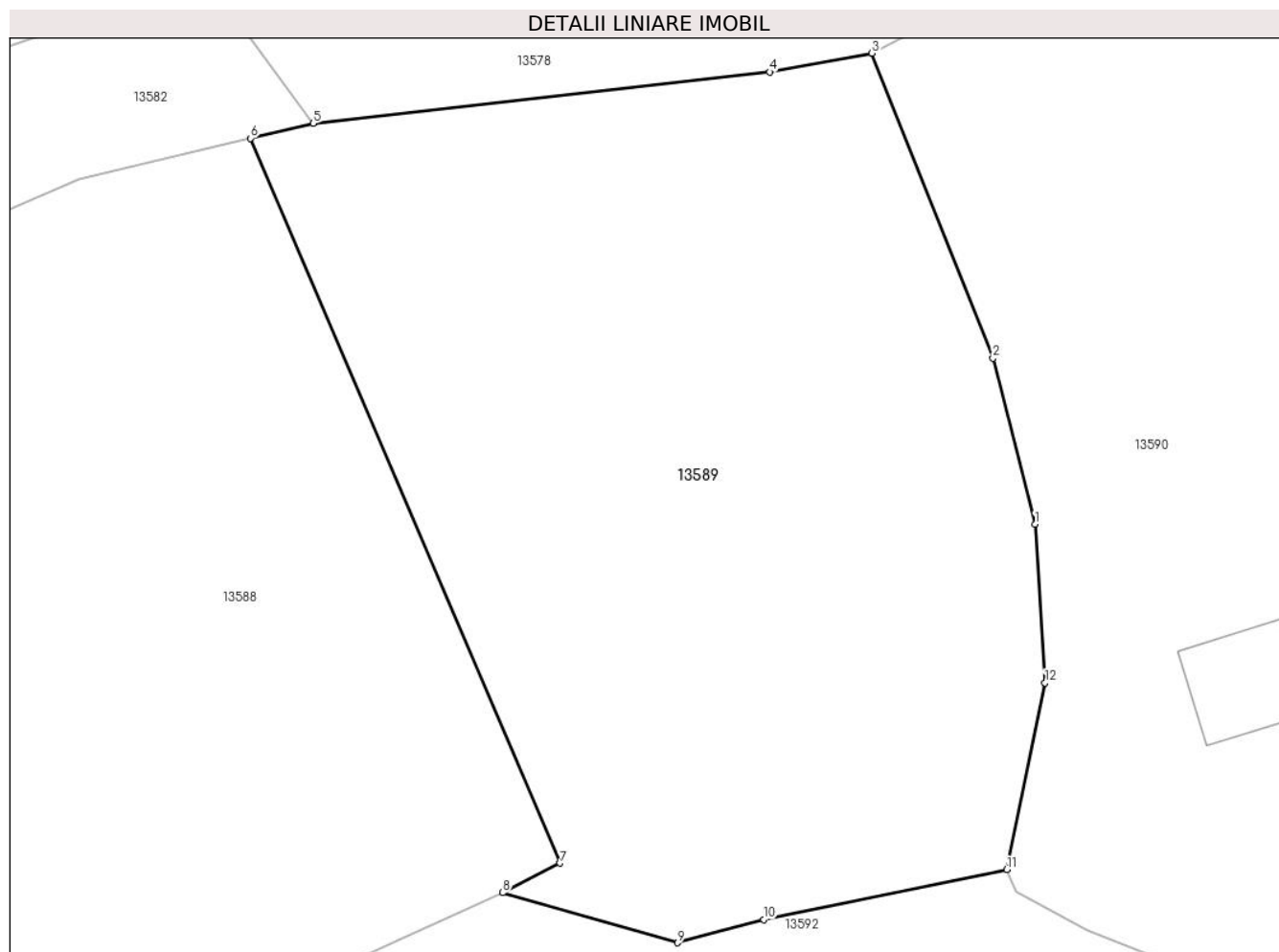
Inscrieri privind dezmembramintele dreptului de proprietate, drepturi reale de garanție și sarcini	Referințe
NU SUNT	

Anexa Nr. 1 La Partea I

Teren

Nr cadastral	Suprafața (mp)*	Observații / Referințe
	2.199	

* Suprafața este determinată în planul de proiecție Stereo 70.



Date referitoare la teren

Crt	Categorie folosință	Intravilan	Suprafața (mp)	Tarla	Parcelă	Nr. topo	Observații / Referințe
1	arabil	DA	2.199	-	-	-	

Lungime Segmente

1) Valorile lungimilor segmentelor sunt obținute din proiecție în plan.

Punct început	X / Y	Punct sfârșit	X / Y	Lungime segment (** (m)
1	581.414,61 671.709,56	2	581.411,772 671.720,749	11.543
2	581.411,772 671.720,749	3	581.403,616 671.741,298	22.108
3	581.403,616 671.741,298	4	581.396,721 671.740,032	7.01
4	581.396,721 671.740,032	5	581.365,932 671.736,572	30.983
5	581.365,932 671.736,572	6	581.361,701 671.735,569	4.348

Punct început	X / Y	Punct sfârșit	X / Y	Lungime segment (** (m)
6	581.361,701 671.735,569	7	581.382,58 671.686,716	53.128
7	581.382,58 671.686,716	8	581.378,71 671.684,72	4.354
8	581.378,71 671.684,72	9	581.390,52 671.681,35	12.281
9	581.390,52 671.681,35	10	581.396,31 671.682,91	5.996
10	581.396,31 671.682,91	11	581.412,72 671.686,28	16.752
11	581.412,72 671.686,28	12	581.415,281 671.698,873	12.851
12	581.415,281 671.698,873	1	581.414,61 671.709,56	10.708

** Lungimile segmentelor sunt determinate în planul de proiecție Stereo 70 și sunt rotunjite la 1 milimetru.

*** Distanța dintre puncte este formată din segmente cumulate ce sunt mai mici decât valoarea 1 milimetru.

**DATE DESPRE IMOBILUL NR. 13590**

Oficiul de Cadastru și Publicitate Imobiliară SUCEAVA
Biroul de Cadastru și Publicitate Imobiliară Gura Humorului

A. Partea I. Descrierea imobilului

TEREN Intravilan

Adresa: Loc. Dragoiesti, Str Pajistei, Nr. 10, Jud. Suceava

Nr. Crt	Nr cadastral Nr. topografic	Suprafața* (mp)	Observații / Referințe
A1		2.307	Sector cadastral:16 Teren neimprijmit;

Construcții

Crt	Nr cadastral Nr. topografic	Adresa	Observații / Referințe
A1.1		Loc. Dragoiesti, Str Pajistei, Nr. 10, Jud. Suceava	Nr. niveluri:1; S. construita la sol:49 mp; S. construita desfasurata:49 mp; LOCUINTA
A1.2		Loc. Dragoiesti, Str Pajistei, Nr. 10, Jud. Suceava	Nr. niveluri:1; S. construita la sol:64 mp; S. construita desfasurata:64 mp; ANEXA

B. Partea II. Proprietari și acte

Inscrieri privitoare la dreptul de proprietate și alte drepturi reale		Referințe
13590 / 18/03/2022		
Act Normativ nr. 7, din 13/03/1996 emis de PARLAMENTUL ROMANIEI;		
B1	Intabulare, drept de PROPRIETATE, dobandit prin Lege, cota actuala 1/1, cota initiala 1/1 1) NEIDENTIFICAT NEIDENTIFICAT	A1
Act Administrativ nr. 2128, din 14/03/2022 emis de PRIMARIA COMUNEI DRAGOIESTI;		
B2	Se noteaza posesia factica in favoarea lui 1) SAMSON IOAN 2) SAMSON DANIELA	A1
Act Administrativ nr. 2526, din 31/03/2022 emis de PRIMARIA COMUNEI DRAGOIESTI;		
B3	Intabulare, drept de PROPRIETATE, dobandit prin Lege, cota actuala 1/1, cota initiala 1/1 1) SAMSON IOAN 2) SAMSON DANIELA	A1.1, A1.2

C. Partea III. SARCINI .

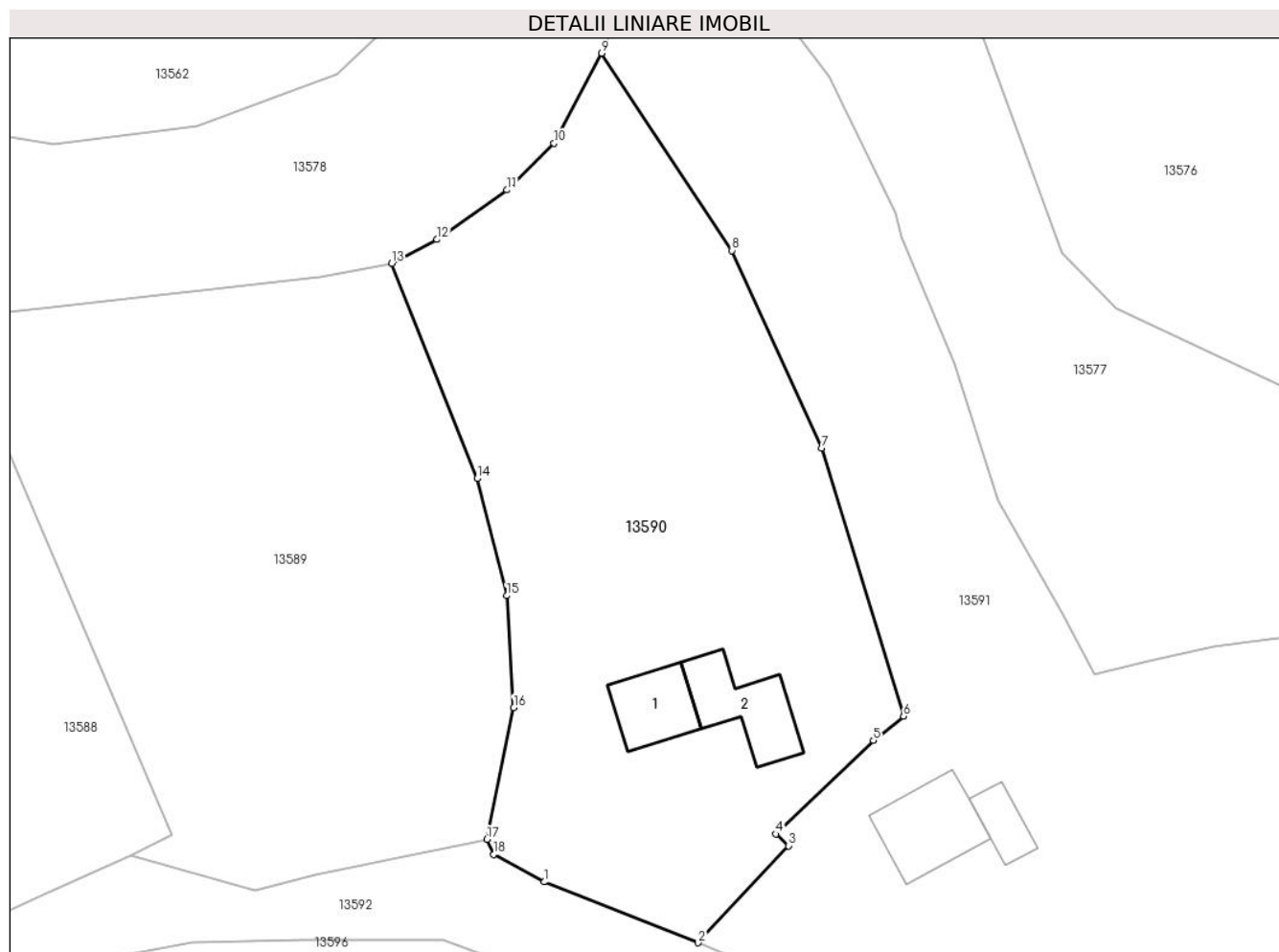
Inscrieri privind dezmembramintele dreptului de proprietate, drepturi reale de garanție și sarcini	Referințe
NU SUNT	

Anexa Nr. 1 La Partea I

Teren

Nr cadastral	Suprafața (mp)*	Observații / Referințe
	2.307	

* Suprafața este determinată în planul de proiecție Stereo 70.



Date referitoare la teren

Crt	Categorie folosință	Intravilan	Suprafața (mp)	Tarla	Parcelă	Nr. topo	Observații / Referințe
1	curți constructii	DA	250	-	-	-	
2	arabil	DA	2.057	-	-	-	

Date referitoare la construcții

Crt	Număr	Destinație construcție	Supraf. (mp)	Situație juridică	Observații / Referințe
A1.1		construcții de locuințe	49	Cu acte	Nr. niveluri:1; S. construita la sol:49 mp; S. construita desfasurata:49 mp; LOCUINTA
A1.2		construcții anexa	64	Cu acte	Nr. niveluri:1; S. construita la sol:64 mp; S. construita desfasurata:64 mp; ANEXA

Lungime Segmente

1) Valorile lungimilor segmentelor sunt obținute din proiecție în plan.

Punct început	X / Y	Punct sfârșit	X / Y	Lungime segment (** (m))
1	581.418,17 671.682,21	2	581.432,91 671.676,4	15.844
2	581.432,91 671.676,4	3	581.441,562 671.685,658	12.672

Punct început	X / Y	Punct sfârșit	X / Y	Lungime segment (** (m)
3	581.441,562 671.685,658	4	581.440,334 671.686,789	1.669
4	581.440,334 671.686,789	5	581.449,655 671.695,734	12.919
5	581.449,655 671.695,734	6	581.452,546 671.698,054	3.707
6	581.452,546 671.698,054	7	581.444,697 671.723,667	26.789
7	581.444,697 671.723,667	8	581.436,138 671.742,525	20.709
8	581.436,138 671.742,525	9	581.423,679 671.761,374	22.595
9	581.423,679 671.761,374	10	581.419,115 671.752,779	9.732
10	581.419,115 671.752,779	11	581.414,639 671.748,309	6.326
11	581.414,639 671.748,309	12	581.407,942 671.743,586	8.195
12	581.407,942 671.743,586	13	581.403,616 671.741,298	4.894
13	581.403,616 671.741,298	14	581.411,772 671.720,749	22.108
14	581.411,772 671.720,749	15	581.414,61 671.709,56	11.543
15	581.414,61 671.709,56	16	581.415,281 671.698,873	10.708
16	581.415,281 671.698,873	17	581.412,72 671.686,28	12.851
17	581.412,72 671.686,28	18	581.413,363 671.684,825	1.591
18	581.413,363 671.684,825	1	581.418,17 671.682,21	5.472

** Lungimile segmentelor sunt determinate în planul de proiecție Stereo 70 și sunt rotunjite la 1 milimetru.

*** Distanța dintre puncte este formată din segmente cumulate ce sunt mai mici decât valoarea 1 milimetru.

**DATE DESPRE IMOBILUL NR. 13591**

Oficiul de Cadastru și Publicitate Imobiliară SUCEAVA
Biroul de Cadastru și Publicitate Imobiliară Gura Humorului

A. Partea I. Descrierea imobilului

TEREN Intravilan

Adresa: Loc. Dragoiesti, Str Pajistei, Nr. 8, Jud. Suceava

Nr. Crt	Nr cadastral Nr. topografic	Suprafața* (mp)	Observații / Referințe
A1		3.165	Sector cadastral:16 Teren neimprijmit;

Construcții

Crt	Nr cadastral Nr. topografic	Adresa	Observații / Referințe
A1.1		Loc. Dragoiesti, Str Pajistei, Nr. 8, Jud. Suceava	Nr. niveluri:1; S. construita la sol:69 mp; S. construita desfasurata:69 mp; LOCUINTA
A1.2		Loc. Dragoiesti, Str Pajistei, Nr. 8, Jud. Suceava	Nr. niveluri:1; S. construita la sol:26 mp; S. construita desfasurata:26 mp; ANEXA

B. Partea II. Proprietari și acte

Inscrieri privitoare la dreptul de proprietate și alte drepturi reale		Referințe
13591 / 18/03/2022		
Act Normativ nr. 7, din 13/03/1996 emis de PARLAMENTUL ROMANIEI;		
B1	Intabulare, drept de PROPRIETATE, dobandit prin Lege, cota actuala 1/1, cota initiala 1/1 1) NEIDENTIFICAT NEIDENTIFICAT	A1
Act Administrativ nr. 2129, din 14/03/2022 emis de PRIMARIA COMUNEI DRAGOIESTI;		
B2	Se noteaza posesia factica in favoarea lui 1) SAMSON ILIE	A1
Act Administrativ nr. 2526, din 31/03/2022 emis de PRIMARIA COMUNEI DRAGOIESTI;		
B2	Intabulare, drept de PROPRIETATE, dobandit prin Lege, cota actuala 1/1, cota initiala 1/1 1) SAMSON ILIE	A1.1, A1.2

C. Partea III. SARCINI .

Inscrieri privind dezmembramintele dreptului de proprietate, drepturi reale de garanție și sarcini	Referințe
NU SUNT	

Anexa Nr. 1 La Partea I

Teren

Nr cadastral	Suprafața (mp)*	Observații / Referințe
	3.165	

* Suprafața este determinată în planul de proiecție Stereo 70.



Date referitoare la teren

Crt	Categorie folosință	Intravilan	Suprafața (mp)	Tarla	Parcelă	Nr. topo	Observații / Referințe
1	curți constructii	DA	367	-	-	-	
2	arabil	DA	2.797	-	-	-	

Date referitoare la construcții

Crt	Număr	Destinație construcție	Supraf. (mp)	Situație juridică	Observații / Referințe
A1.1		construcții de locuințe	69	Cu acte	Nr. niveluri:1; S. construita la sol:69 mp; S. construita desfasurata:69 mp; LOCUINTA
A1.2		construcții anexa	26	Cu acte	Nr. niveluri:1; S. construita la sol:26 mp; S. construita desfasurata:26 mp; ANEXA

Lungime Segmente

1) Valorile lungimilor segmentelor sunt obținute din proiecție în plan.

Punct început	X / Y	Punct sfârșit	X / Y	Lungime segment	Punct început	X / Y	Punct sfârșit	X / Y	Lungime segment	Punct început	X / Y	Punct sfârșit	X / Y	Lungime segment
1	581.496,717 671.678,891	2	581.507,41 671.686,676	13.227	2	581.507,41 671.686,676	3	581.507,667 671.688,506	1.848	3	581.507,667 671.688,506	4	581.502,173 671.695,41	8.823
4	581.502,173 671.695,41	5	581.497,069 671.701,0	7.57	5	581.497,069 671.701,0	6	581.494,211 671.703,542	3.825	6	581.494,211 671.703,542	7	581.490,137 671.705,887	4.701

Punct început	X / Y	Punct sfârșit	X / Y	Lungime segment	Punct început	X / Y	Punct sfârșit	X / Y	Lungime segment	Punct început	X / Y	Punct sfârșit	X / Y	Lungime segment
7	581.490,137 671.705,887	8	581.489,276 671.705,57	0.918	8	581.489,276 671.705,57	9	581.482,219 671.704,706	7.11	9	581.482,219 671.704,706	10	581.475,982 671.703,272	6.4
10	581.475,982 671.703,272	11	581.470,787 671.701,991	5.351	11	581.470,787 671.701,991	12	581.467,699 671.707,971	6.73	12	581.467,699 671.707,971	13	581.461,553 671.718,638	12.311
13	581.461,553 671.718,638	14	581.457,457 671.731,682	13.672	14	581.457,457 671.731,682	15	581.452,339 671.743,77	13.127	15	581.452,339 671.743,77	16	581.451,755 671.746,099	2.401
16	581.451,755 671.746,099	17	581.445,452 671.759,133	14.478	17	581.445,452 671.759,133	18	581.436,254 671.771,239	15.204	18	581.436,254 671.771,239	19	581.430,994 671.775,283	6.635
19	581.430,994 671.775,283	20	581.429,777 671.776,218	1.535	20	581.429,777 671.776,218	21	581.428,716 671.773,138	3.258	21	581.428,716 671.773,138	22	581.423,679 671.761,374	12.797
22	581.423,679 671.761,374	23	581.436,138 671.742,525	22.595	23	581.436,138 671.742,525	24	581.444,697 671.723,667	20.709	24	581.444,697 671.723,667	25	581.452,546 671.698,054	26.789
25	581.452,546 671.698,054	26	581.449,655 671.695,734	3.707	26	581.449,655 671.695,734	27	581.440,334 671.686,789	12.919	27	581.440,334 671.686,789	28	581.441,562 671.685,658	1.669
28	581.441,562 671.685,658	29	581.432,91 671.676,4	12.672	29	581.432,91 671.676,4	30	581.436,725 671.674,827	4.127	30	581.436,725 671.674,827	31	581.442,068 671.672,288	5.916
31	581.442,068 671.672,288	32	581.446,248 671.670,315	4.622	32	581.446,248 671.670,315	33	581.451,402 671.668,111	5.605	33	581.451,402 671.668,111	34	581.456,112 671.666,146	5.103
34	581.456,112 671.666,146	35	581.469,214 671.664,912	13.16	35	581.469,214 671.664,912	36	581.471,639 671.665,206	2.443	36	581.471,639 671.665,206	37	581.476,612 671.666,454	5.127
37	581.476,612 671.666,454	38	581.478,845 671.667,545	2.485	38	581.478,845 671.667,545	39	581.483,316 671.670,098	5.149	39	581.483,316 671.670,098	40	581.487,696 671.672,61	5.049
40	581.487,696 671.672,61	41	581.493,324 671.676,342	6.753	41	581.493,324 671.676,342	1	581.496,717 671.678,891	4.244					

** Lungimile segmentelor sunt determinate în planul de proiecție Stereo 70 și sunt rotunjite la 1 milimetru.

*** Distanța dintre puncte este formată din segmente cumulate ce sunt mai mici decât valoarea 1 milimetru.

**DATE DESPRE IMOBILUL NR. 13592**

Oficiul de Cadastru și Publicitate Imobiliară SUCEAVA
 Biroul de Cadastru și Publicitate Imobiliară Gura Humorului

A. Partea I. Descrierea imobilului

TEREN Intravilan

Adresa: Loc. Dragoiesti, Str Pajistei, Jud. Suceava

Nr. Crt	Nr cadastral Nr. topografic	Suprafața* (mp)	Observații / Referințe
A1	32750	Din acte: 4.170 Masurata: 4.197	Sector cadastral:16 Teren neimprejmuit;

B. Partea II. Proprietari și acte

Inscrieri privitoare la dreptul de proprietate și alte drepturi reale	Referințe
16066 / 02/12/2020	
Act Normativ nr. 1357, din 27/12/2001 emis de GUVERNUL ROMANIEI (act administrativ nr adeverinta nr. 8566 din 25.11.2020, emis de Primaria Comunei Dragoiesti);	
B1	A1
Intabulare, drept de PROPRIETATE, dobandit prin Lege, cota actuala 1/1, cota initiala 1/1 1) COMUNA DRAGOIESTI , CIF:4441190	

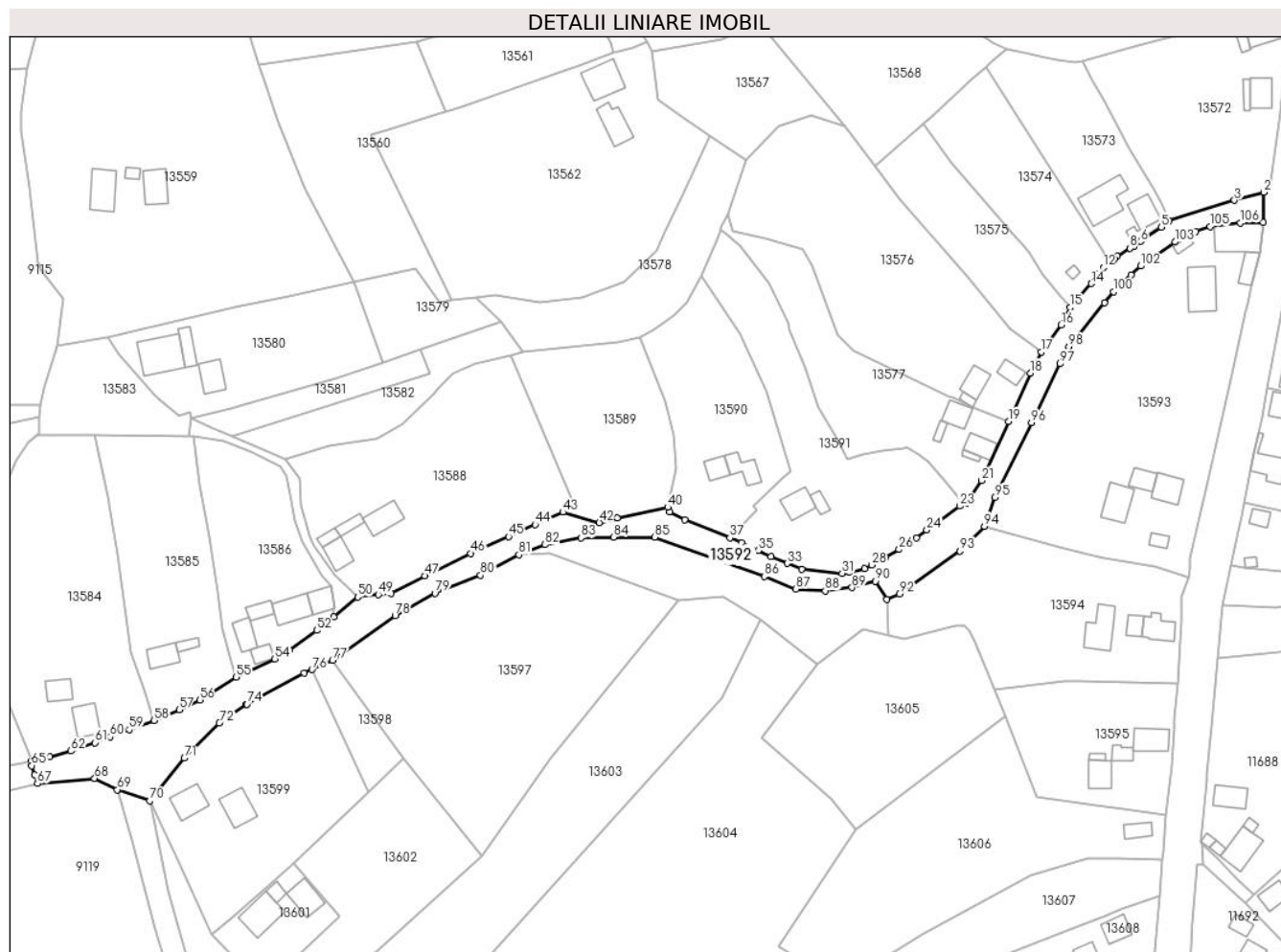
C. Partea III. SARCINI .

Inscrieri privind dezmembramintele dreptului de proprietate, drepturi reale de garanție și sarcini	Referințe
NU SUNT	

Teren

Nr cadastral	Suprafața (mp)*	Observații / Referințe
32750	Din acte: 4.170 Masurata: 4.197	

* Suprafața este determinată în planul de proiecție Stereo 70.



Date referitoare la teren

Crt	Categorie folosință	Intra vilan	Suprafața (mp)	Tarla	Parcelă	Nr. topo	Observații / Referințe
1	drum	DA	4.197	-	-	-	

Lungime Segmente

1) Valorile lungimilor segmentelor sunt obținute din proiecție în plan.

Punct început	X / Y	Punct sfârșit	X / Y	Lungime segment	Punct început	X / Y	Punct sfârșit	X / Y	Lungime segment	Punct început	X / Y	Punct sfârșit	X / Y	Lungime segment
1	581.605,77 671.778,659	2	581.605,97 671.788,44	9.783	2	581.605,97 671.788,44	3	581.596,447 671.785,837	9.872	3	581.596,447 671.785,837	4	581.575,344 671.779,23	22.113
4	581.575,344 671.779,23	5	581.572,659 671.777,198	3.367	5	581.572,659 671.777,198	6	581.566,01 671.772,557	8.109	6	581.566,01 671.772,557	7	581.563,974 671.770,941	2.599
7	581.563,974 671.770,941	8	581.562,536 671.770,34	1.559	8	581.562,536 671.770,34	9	581.558,477 671.767,648	4.871	9	581.558,477 671.767,648	10	581.557,404 671.766,641	1.472
10	581.557,404 671.766,641	11	581.556,028 671.765,639	1.702	11	581.556,028 671.765,639	12	581.553,865 671.764,064	2.676	12	581.553,865 671.764,064	13	581.551,972 671.761,86	2.905
13	581.551,972 671.761,86	14	581.550,005 671.758,877	3.573	14	581.550,005 671.758,877	15	581.543,173 671.751,094	10.356	15	581.543,173 671.751,094	16	581.540,311 671.745,41	6.364

Punct început	X / Y	Punct sfârșit	X / Y	Lungime segment	Punct început	X / Y	Punct sfârșit	X / Y	Lungime segment	Punct început	X / Y	Punct sfârșit	X / Y	Lungime segment
16	581.540,311 671.745,41	17	581.533,82 671.736,69	10.871	17	581.533,82 671.736,69	18	581.530,199 671.729,83	7.757	18	581.530,199 671.729,83	19	581.523,17 671.714,12	17.211
19	581.523,17 671.714,12	20	581.515,774 671.697,968	17.765	20	581.515,774 671.697,968	21	581.514,409 671.694,987	3.279	21	581.514,409 671.694,987	22	581.509,507 671.687,759	8.733
22	581.509,507 671.687,759	23	581.507,41 671.686,676	2.36	23	581.507,41 671.686,676	24	581.496,717 671.678,891	13.227	24	581.496,717 671.678,891	25	581.493,324 671.676,342	4.244
25	581.493,324 671.676,342	26	581.487,696 671.672,61	6.753	26	581.487,696 671.672,61	27	581.483,316 671.670,098	5.049	27	581.483,316 671.670,098	28	581.478,845 671.667,545	5.149
28	581.478,845 671.667,545	29	581.476,612 671.666,454	2.485	29	581.476,612 671.666,454	30	581.471,639 671.665,206	5.127	30	581.471,639 671.665,206	31	581.469,214 671.664,912	2.443
31	581.469,214 671.664,912	32	581.456,112 671.666,146	13.16	32	581.456,112 671.666,146	33	581.451,402 671.668,111	5.103	33	581.451,402 671.668,111	34	581.446,248 671.670,315	5.605
34	581.446,248 671.670,315	35	581.442,068 671.672,288	4.622	35	581.442,068 671.672,288	36	581.436,725 671.674,827	5.916	36	581.436,725 671.674,827	37	581.432,91 671.676,4	4.127
37	581.432,91 671.676,4	38	581.418,17 671.682,21	15.844	38	581.418,17 671.682,21	39	581.413,363 671.684,825	5.472	39	581.413,363 671.684,825	40	581.412,72 671.686,28	1.591
40	581.412,72 671.686,28	41	581.396,31 671.682,91	16.752	41	581.396,31 671.682,91	42	581.390,52 671.681,35	5.996	42	581.390,52 671.681,35	43	581.378,71 671.684,72	12.281
43	581.378,71 671.684,72	44	581.369,715 671.680,659	9.869	44	581.369,715 671.680,659	45	581.361,139 671.676,791	9.408	45	581.361,139 671.676,791	46	581.348,751 671.671,355	13.528
46	581.348,751 671.671,355	47	581.334,057 671.664,024	16.421	47	581.334,057 671.664,024	48	581.323,08 671.658,43	12.32	48	581.323,08 671.658,43	49	581.318,893 671.657,962	4.213
49	581.318,893 671.657,962	50	581.312,187 671.657,212	6.748	50	581.312,187 671.657,212	51	581.304,482 671.650,837	10.0	51	581.304,482 671.650,837	52	581.298,892 671.646,362	7.161
52	581.298,892 671.646,362	53	581.290,258 671.639,975	10.74	53	581.290,258 671.639,975	54	581.285,391 671.637,084	5.661	54	581.285,391 671.637,084	55	581.272,851 671.631,208	13.848
55	581.272,851 671.631,208	56	581.260,961 671.623,807	14.005	56	581.260,961 671.623,807	57	581.254,372 671.620,66	7.302	57	581.254,372 671.620,66	58	581.246,24 671.617,152	8.856
58	581.246,24 671.617,152	59	581.238,111 671.614,161	8.662	59	581.238,111 671.614,161	60	581.231,911 671.611,788	6.639	60	581.231,911 671.611,788	61	581.227,03 671.609,92	5.226
61	581.227,03 671.609,92	62	581.219,296 671.607,277	8.173	62	581.219,296 671.607,277	63	581.212,327 671.605,458	7.202	63	581.212,327 671.605,458	64	581.206,497 671.603,936	6.025
64	581.206,497 671.603,936	65	581.206,493 671.602,477	1.459	65	581.206,493 671.602,477	66	581.207,547 671.599,499	3.159	66	581.207,547 671.599,499	67	581.208,368 671.596,725	2.893
67	581.208,368 671.596,725	68	581.226,921 671.598,348	18.624	68	581.226,921 671.598,348	69	581.234,27 671.594,675	8.216	69	581.234,27 671.594,675	70	581.244,814 671.591,096	11.135
70	581.244,814 671.591,096	71	581.256,048 671.604,939	17.828	71	581.256,048 671.604,939	72	581.267,358 671.616,353	16.068	72	581.267,358 671.616,353	73	581.276,196 671.622,37	10.692
73	581.276,196 671.622,37	74	581.276,348 671.622,453	0.173	74	581.276,348 671.622,453	75	581.294,782 671.632,491	20.99	75	581.294,782 671.632,491	76	581.297,383 671.633,654	2.849
76	581.297,383 671.633,654	77	581.304,046 671.636,633	7.299	77	581.304,046 671.636,633	78	581.324,323 671.651,141	24.933	78	581.324,323 671.651,141	79	581.337,245 671.658,376	14.81
79	581.337,245 671.658,376	80	581.352,043 671.664,248	15.92	80	581.352,043 671.664,248	81	581.364,468 671.670,934	14.11	81	581.364,468 671.670,934	82	581.372,964 671.674,194	9.1
82	581.372,964 671.674,194	83	581.384,574 671.676,39	11.816	83	581.384,574 671.676,39	84	581.395,129 671.676,621	10.558	84	581.395,129 671.676,621	85	581.408,52 671.676,643	13.391
85	581.408,52 671.676,643	86	581.444,02 671.663,846	37.736	86	581.444,02 671.663,846	87	581.454,277 671.659,747	11.046	87	581.454,277 671.659,747	88	581.463,764 671.659,23	9.501
88	581.463,764 671.659,23	89	581.472,429 671.660,251	8.725	89	581.472,429 671.660,251	90	581.480,134 671.662,342	7.984	90	581.480,134 671.662,342	91	581.483,788 671.656,472	6.914
91	581.483,788 671.656,472	92	581.487,81 671.658,19	4.374	92	581.487,81 671.658,19	93	581.507,51 671.672,05	24.087	93	581.507,51 671.672,05	94	581.515,41 671.680,15	11.315
94	581.515,41 671.680,15	95	581.518,71 671.689,47	9.887	95	581.518,71 671.689,47	96	581.530,63 671.713,69	26.994	96	581.530,63 671.713,69	97	581.539,925 671.732,813	21.262
97	581.539,925 671.732,813	98	581.542,8 671.738,37	6.257	98	581.542,8 671.738,37	99	581.554,262 671.752,648	18.31	99	581.554,262 671.752,648	100	581.557,25 671.756,14	4.596
100	581.557,25 671.756,14	101	581.562,998 671.761,665	7.973	101	581.562,998 671.761,665	102	581.566,01 671.764,55	4.171	102	581.566,01 671.764,55	103	581.577,19 671.772,34	13.626
103	581.577,19 671.772,34	104	581.583,85 671.775,69	7.455	104	581.583,85 671.775,69	105	581.588,5 671.777,39	4.951	105	581.588,5 671.777,39	106	581.598,406 671.778,569	9.976
106	581.598,406 671.778,569	1	581.605,77 671.778,659	7.365										

** Lungimile segmentelor sunt determinate în planul de proiecție Stereo 70 și sunt rotunjite la 1 milimetru.

*** Distanța dintre puncte este formată din segmente cumulate ce sunt mai mici decât valoarea 1 milimetru.

**DATE DESPRE IMOBILUL NR. 13593**

Oficiul de Cadastru și Publicitate Imobiliară SUCEAVA
Biroul de Cadastru și Publicitate Imobiliară Gura Humorului

A. Partea I. Descrierea imobilului

TEREN Intravilan

Adresa: Loc. Dragoiesti, Str Dragoi-Viteazul, Nr. 182-184, Jud. Suceava

Nr. Crt	Nr cadastral Nr. topografic	Suprafața* (mp)	Observații / Referințe
A1	33132	Din acte: 6.200 Masurata: 5.835	Sector cadastral:16 Teren neimprijmit;

Construcții

Crt	Nr cadastral Nr. topografic	Adresa	Observații / Referințe
A1.1		Loc. Dragoiesti, Str Dragoi-Viteazul, Nr. 182-184, Jud. Suceava	Nr. niveluri:1; S. construita la sol:132 mp; S. construita desfasurata:132 mp; LOCUINTA
A1.2		Loc. Dragoiesti, Str Dragoi-Viteazul, Nr. 182-184, Jud. Suceava	Nr. niveluri:1; S. construita la sol:18 mp; S. construita desfasurata:18 mp; ANEXA
A1.3		Loc. Dragoiesti, Str Dragoi-Viteazul, Nr. 182-184, Jud. Suceava	Nr. niveluri:1; S. construita la sol:139 mp; S. construita desfasurata:139 mp; ANEXA
A1.4		Loc. Dragoiesti, Str Dragoi-Viteazul, Nr. 182-184, Jud. Suceava	Nr. niveluri:1; S. construita la sol:47 mp; S. construita desfasurata:47 mp; ANEXA
A1.5		Loc. Dragoiesti, Str Dragoi-Viteazul, Nr. 182-184, Jud. Suceava	Nr. niveluri:1; S. construita la sol:73 mp; S. construita desfasurata:73 mp; ANEXA
A1.6		Loc. Dragoiesti, Str Dragoi-Viteazul, Nr. 182-184, Jud. Suceava	Nr. niveluri:1; S. construita la sol:24 mp; S. construita desfasurata:24 mp; ANEXA
A1.7		Loc. Dragoiesti, Str Dragoi-Viteazul, Nr. 182-184, Jud. Suceava	Nr. niveluri:1; S. construita la sol:95 mp; S. construita desfasurata:95 mp; ANEXA
A1.8		Loc. Dragoiesti, Str Dragoi-Viteazul, Nr. 182-184, Jud. Suceava	Nr. niveluri:1; S. construita la sol:49 mp; S. construita desfasurata:49 mp; ANEXA

B. Partea II. Proprietari și acte

Inscrieri privitoare la dreptul de proprietate și alte drepturi reale	Referințe
5447 / 11/03/2021	
Act Administrativ nr. 2723, din 30/09/2004 emis de COMISIA JUDETEANA SUCEAVA;	
B1	A1
Intabulare, drept de PROPRIETATE, dobandit prin Reconstituire, cota actuala 1/1, cota initiala 1/1 1) BESA CONSTANTIN	
13593 / 18/03/2022	
Act Administrativ nr. 2526, din 31/03/2022 emis de PRIMARIA COMUNEI DRAGOIESTI;	
B3	A1.5, A1.6, A1.7, A1.8
Intabulare, drept de PROPRIETATE, dobandit prin Lege, cota actuala 1/1, cota initiala 1/1 1) BESA ELENA 2) BESA CONSTANTIN	
5447 / 11/03/2021	
Act Administrativ nr. 1301, din 25/02/2021 emis de COMUNA DRAGOIESTI;	
B3	A1.1, A1.2, A1.3, A1.4
Intabulare, drept de PROPRIETATE, dobandit prin Construire, cota actuala 1/1, cota initiala 1/1 1) BESA CONSTANTIN 2) BESA ELENA	

C. Partea III. SARCINI .

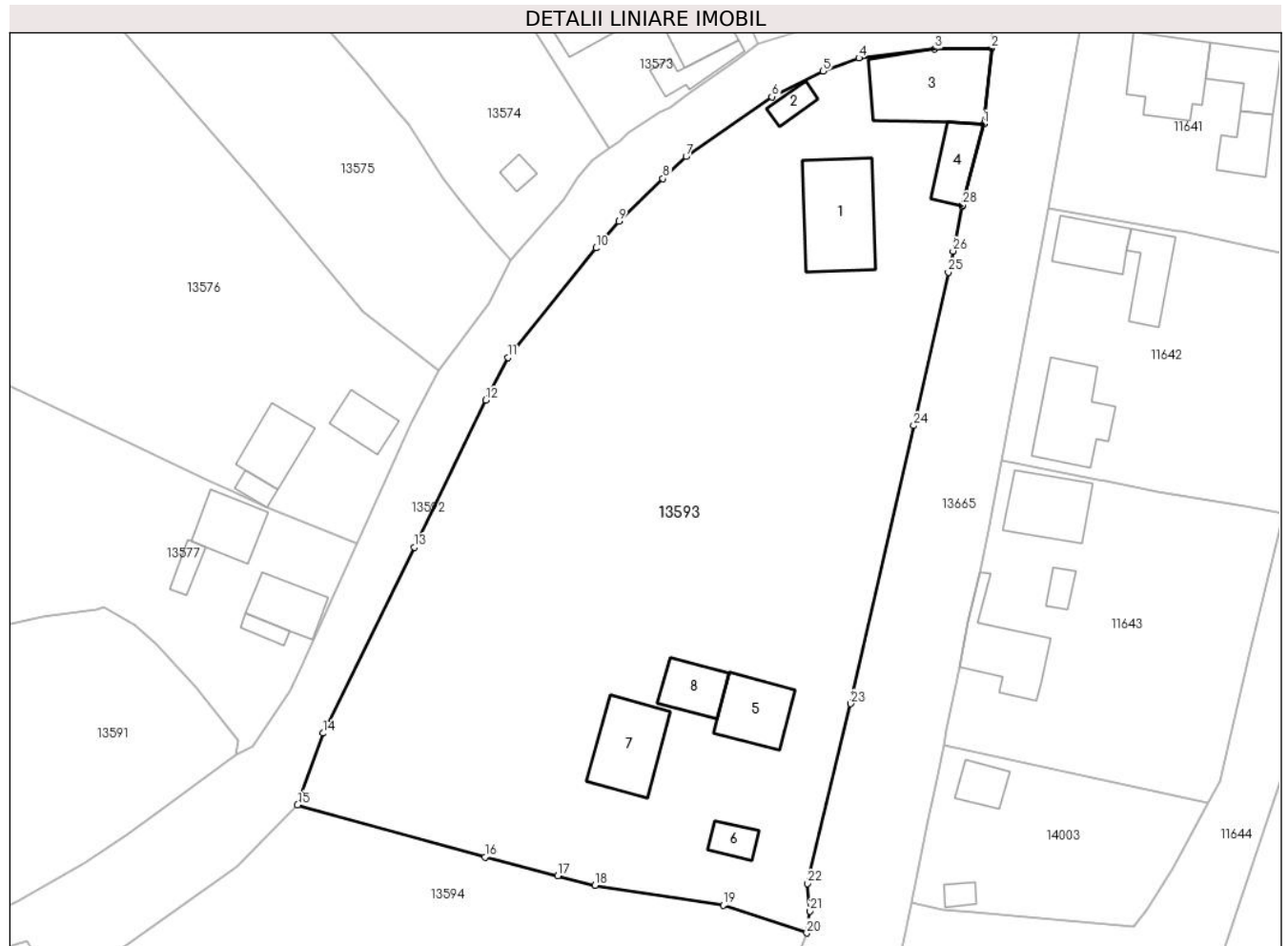
Inscrieri privind dezmembramentele dreptului de proprietate, drepturi reale de garanție și sarcini	Referințe
NU SUNT	

Anexa Nr. 1 La Partea I

Teren

Nr cadastral	Suprafața (mp)*	Observații / Referințe
33132	Din acte: 6.200 Masurata: 5.835	

* Suprafața este determinată în planul de proiecție Stereo 70.



Date referitoare la teren

Crt	Categorie folosință	Intra vilan	Suprafața (mp)	Tarla	Parcelă	Nr. topo	Observații / Referințe
1	curți constructii	DA	872	-	-	-	
2	arabil	DA	4.963	-	-	-	

Date referitoare la construcții

Crt	Număr	Destinație construcție	Supraf. (mp)	Situație juridică	Observații / Referințe
A1.1		construcții de locuințe	132	Cu acte	Nr. niveluri:1; S. construita la sol:132 mp; S. construita desfasurata:132 mp; LOCUINTA
A1.2		construcții anexa	18	Cu acte	Nr. niveluri:1; S. construita la sol:18 mp; S. construita desfasurata:18 mp; ANEXA
A1.3		construcții anexa	139	Cu acte	Nr. niveluri:1; S. construita la sol:139 mp; S. construita desfasurata:139 mp; ANEXA
A1.4		construcții anexa	47	Cu acte	Nr. niveluri:1; S. construita la sol:47 mp; S. construita desfasurata:47 mp; ANEXA
A1.5		construcții anexa	73	Cu acte	Nr. niveluri:1; S. construita la sol:73 mp; S. construita desfasurata:73 mp; ANEXA
A1.6		construcții anexa	24	Cu acte	Nr. niveluri:1; S. construita la sol:24 mp; S. construita desfasurata:24 mp; ANEXA
A1.7		construcții anexa	95	Cu acte	Nr. niveluri:1; S. construita la sol:95 mp; S. construita desfasurata:95 mp; ANEXA
A1.8		construcții anexa	49	Cu acte	Nr. niveluri:1; S. construita la sol:49 mp; S. construita desfasurata:49 mp; ANEXA

Lungime Segmente

1) Valorile lungimilor segmentelor sunt obținute din proiecție în plan.

Punct început	X / Y	Punct sfârșit	X / Y	Lungime segment (** (m)
1	581.604,76 671.768,791	2	581.605,77 671.778,659	9.92
3	581.598,406 671.778,569	4	581.588,5 671.777,39	9.976
5	581.583,85 671.775,69	6	581.577,19 671.772,34	7.455
7	581.566,01 671.764,55	8	581.562,998 671.761,665	4.171
9	581.557,25 671.756,14	10	581.554,262 671.752,648	4.596
11	581.542,8 671.738,37	12	581.539,925 671.732,813	6.257
13	581.530,63 671.713,69	14	581.518,71 671.689,47	26.994
15	581.515,41 671.680,15	16	581.539,822 671.673,337	25.345
17	581.549,304 671.670,91	18	581.554,162 671.669,667	5.015
19	581.570,845 671.667,079	20	581.581,726 671.663,455	11.469
21	581.582,136 671.666,32	22	581.581,819 671.669,914	3.608
23	581.587,458 671.693,313	24	581.595,65 671.729,513	37.115
25	581.600,157 671.749,505	26	581.600,773 671.752,239	2.803
27	581.602,008 671.758,109	28	581.602,034 671.758,231	0.125

Punct început	X / Y	Punct sfârșit	X / Y	Lungime segment (** (m)
2	581.605,77 671.778,659	3	581.598,406 671.778,569	7.365
4	581.588,5 671.777,39	5	581.583,85 671.775,69	4.951
6	581.577,19 671.772,34	7	581.566,01 671.764,55	13.626
8	581.562,998 671.761,665	9	581.557,25 671.756,14	7.973
10	581.554,262 671.752,648	11	581.542,8 671.738,37	18.31
12	581.539,925 671.732,813	13	581.530,63 671.713,69	21.262
14	581.518,71 671.689,47	15	581.515,41 671.680,15	9.887
16	581.539,822 671.673,337	17	581.549,304 671.670,91	9.788
18	581.554,162 671.669,667	19	581.570,845 671.667,079	16.883
20	581.581,726 671.663,455	21	581.582,136 671.666,32	2.894
22	581.581,819 671.669,914	23	581.587,458 671.693,313	24.069
24	581.595,65 671.729,513	25	581.600,157 671.749,505	20.494
26	581.600,773 671.752,239	27	581.602,008 671.758,109	5.999
28	581.602,034 671.758,231	1	581.604,76 671.768,791	10.906

** Lungimile segmentelor sunt determinate în planul de proiecție Stereo 70 și sunt rotunjite la 1 milimetru.

*** Distanța dintre puncte este formată din segmente cumulate ce sunt mai mici decât valoarea 1 milimetru.

**DATE DESPRE IMOBILUL NR. 13594**

Oficiul de Cadastru și Publicitate Imobiliară SUCEAVA
Biroul de Cadastru și Publicitate Imobiliară Gura Humorului

A. Partea I. Descrierea imobilului

TEREN Intravilan

Adresa: Loc. Dragoiesti, Str Dragoi-Viteazul, Nr. 186, Jud. Suceava

Nr. Crt	Nr cadastral Nr. topografic	Suprafața* (mp)	Observații / Referințe
A1	31433	3.400	Sector cadastral:16 Teren neimprijmit;

Construcții

Crt	Nr cadastral Nr. topografic	Adresa	Observații / Referințe
A1.1	31433-C1	Loc. Dragoiesti, Str Dragoi-Viteazul, Nr. 186, Jud. Suceava	Nr. niveluri:1; S. construita la sol:75 mp; S. construita desfasurata:75 mp; LOCUINTA
A1.2	31433-C2	Loc. Dragoiesti, Str Dragoi-Viteazul, Nr. 186, Jud. Suceava	Nr. niveluri:1; S. construita la sol:34 mp; S. construita desfasurata:34 mp; ANEXA
A1.3	31433-C3	Loc. Dragoiesti, Str Dragoi-Viteazul, Nr. 186, Jud. Suceava	Nr. niveluri:1; S. construita la sol:107 mp; S. construita desfasurata:107 mp; ANEXA

B. Partea II. Proprietari și acte

Inscrieri privitoare la dreptul de proprietate și alte drepturi reale		Referințe
13594 / 18/03/2022		
Act Notarial nr. 707, din 23/01/1998 emis de BNP ION LOSTUN;		
B1	Intabulare, drept de PROPRIETATE, dobandit prin Conventie, cota actuala 1/1, cota initiala 1/1 1) BAIES MARIA , casatorita cu 2) BAIES STEFAN , Se noteaza lipsa CNP	A1
Act Administrativ nr. 2526, din 31/03/2022 emis de PRIMARIA COMUNEI DRAGOIESTI;		
B2	Intabulare, drept de PROPRIETATE, dobandit prin Lege, cota actuala 1/1, cota initiala 1/1 1) BAIES MARIA , casatorita cu 2) BAIES STEFAN , Se noteaza lipsa CNP	A1.1, A1.2, A1.3

C. Partea III. SARCINI .

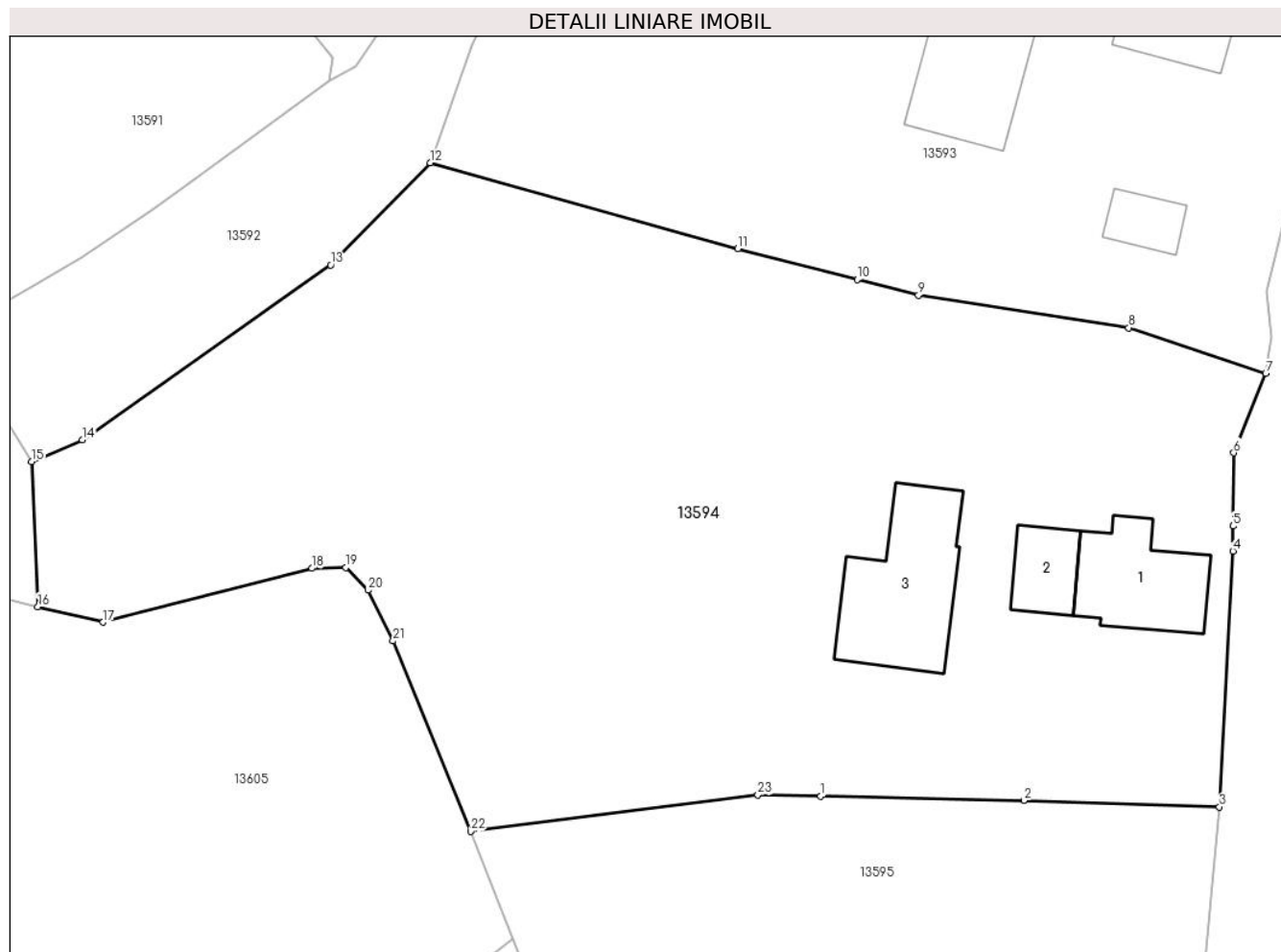
Inscrieri privind dezmembramintele dreptului de proprietate, drepturi reale de garanție și sarcini	Referințe
NU SUNT	

Anexa Nr. 1 La Partea I

Teren

Nr cadastral	Suprafața (mp)*	Observații / Referințe
31433	3.400	

* Suprafața este determinată în planul de proiecție Stereo 70.



Date referitoare la teren

Crt	Categorie folosință	Intra vilan	Suprafața (mp)	Tarla	Parcelă	Nr. topo	Observații / Referințe
13594	arabil	DA	2.686	-	-	-	
13594	curti constructii	DA	714	-	-	-	

Date referitoare la construcții

Crt	Număr	Destinație construcție	Supraf. (mp)	Situație juridică	Observații / Referințe
A1.1	31433-C1	construcții de locuințe	75	Cu acte	Nr. niveluri:1; S. construita la sol:75 mp; S. construita desfasurata:75 mp; LOCUINTA
A1.2	31433-C2	construcții anexa	34	Cu acte	Nr. niveluri:1; S. construita la sol:34 mp; S. construita desfasurata:34 mp; ANEXA
A1.3	31433-C3	construcții anexa	107	Cu acte	Nr. niveluri:1; S. construita la sol:107 mp; S. construita desfasurata:107 mp; ANEXA

Lungime Segmente

1) Valorile lungimilor segmentelor sunt obținute din proiecție în plan.

Punct început	X / Y	Punct sfârșit	X / Y	Lungime segment (** (m))	Punct început	X / Y	Punct sfârșit	X / Y	Lungime segment (** (m))
---------------	-------	---------------	-------	--------------------------	---------------	-------	---------------	-------	--------------------------

Punct început	X / Y	Punct sfârșit	X / Y	Lungime segment (** (m)
1	581.546,412 671.629,934	2	581.562,53 671.629,616	16.121
3	581.578,041 671.629,099	4	581.579,12 671.649,37	20.3
5	581.579,135 671.651,362	6	581.579,18 671.657,17	5.808
7	581.581,726 671.663,455	8	581.570,845 671.667,079	11.469
9	581.554,162 671.669,667	10	581.549,304 671.670,91	5.015
11	581.539,822 671.673,337	12	581.515,41 671.680,15	25.345
13	581.507,51 671.672,05	14	581.487,81 671.658,19	24.087
15	581.483,788 671.656,472	16	581.484,29 671.644,972	11.511
17	581.489,458 671.643,73	18	581.506,016 671.648,011	17.102
19	581.508,717 671.648,073	20	581.510,484 671.646,278	2.519
21	581.512,468 671.642,252	22	581.518,628 671.627,161	16.3
23	581.541,423 671.630,033	1	581.546,412 671.629,934	4.99

Punct început	X / Y	Punct sfârșit	X / Y	Lungime segment (** (m)
2	581.562,53 671.629,616	3	581.578,041 671.629,099	15.52
4	581.579,12 671.649,37	5	581.579,135 671.651,362	1.992
6	581.579,18 671.657,17	7	581.581,726 671.663,455	6.781
8	581.570,845 671.667,079	9	581.554,162 671.669,667	16.883
10	581.549,304 671.670,91	11	581.539,822 671.673,337	9.788
12	581.515,41 671.680,15	13	581.507,51 671.672,05	11.315
14	581.487,81 671.658,19	15	581.483,788 671.656,472	4.374
16	581.484,29 671.644,972	17	581.489,458 671.643,73	5.315
18	581.506,016 671.648,011	19	581.508,717 671.648,073	2.702
20	581.510,484 671.646,278	21	581.512,468 671.642,252	4.488
22	581.518,628 671.627,161	23	581.541,423 671.630,033	22.975

** Lungimile segmentelor sunt determinate în planul de proiecție Stereo 70 și sunt rotunjite la 1 milimetru.

*** Distanța dintre puncte este formată din segmente cumulate ce sunt mai mici decât valoarea 1 milimetru.

**DATE DESPRE IMOBILUL NR. 13595**

Oficiul de Cadastru și Publicitate Imobiliară SUCEAVA
Biroul de Cadastru și Publicitate Imobiliară Gura Humorului

A. Partea I. Descrierea imobilului

TEREN Intravilan

Adresa: Loc. Dragoiesti, Str Dragoi-Viteazul, Nr. 188, Jud. Suceava

Nr. Crt	Nr cadastral Nr. topografic	Suprafața* (mp)	Observații / Referințe
A1		2.024	Sector cadastral:16 Teren neimprejmuit;

B. Partea II. Proprietari și acte

Inscrieri privitoare la dreptul de proprietate și alte drepturi reale		Referințe
13595 / 18/03/2022		
Act Normativ nr. 7, din 13/03/1996 emis de PARLAMENTUL ROMANIEI;		
B1	Inscrierea provizorie, drept de PROPRIETATE, dobandit prin Lege, cota actuala 1/1, cota initiala 1/1 1) COMUNA DRAGOIESTI, CIF:4441190	A1

C. Partea III. SARCINI .

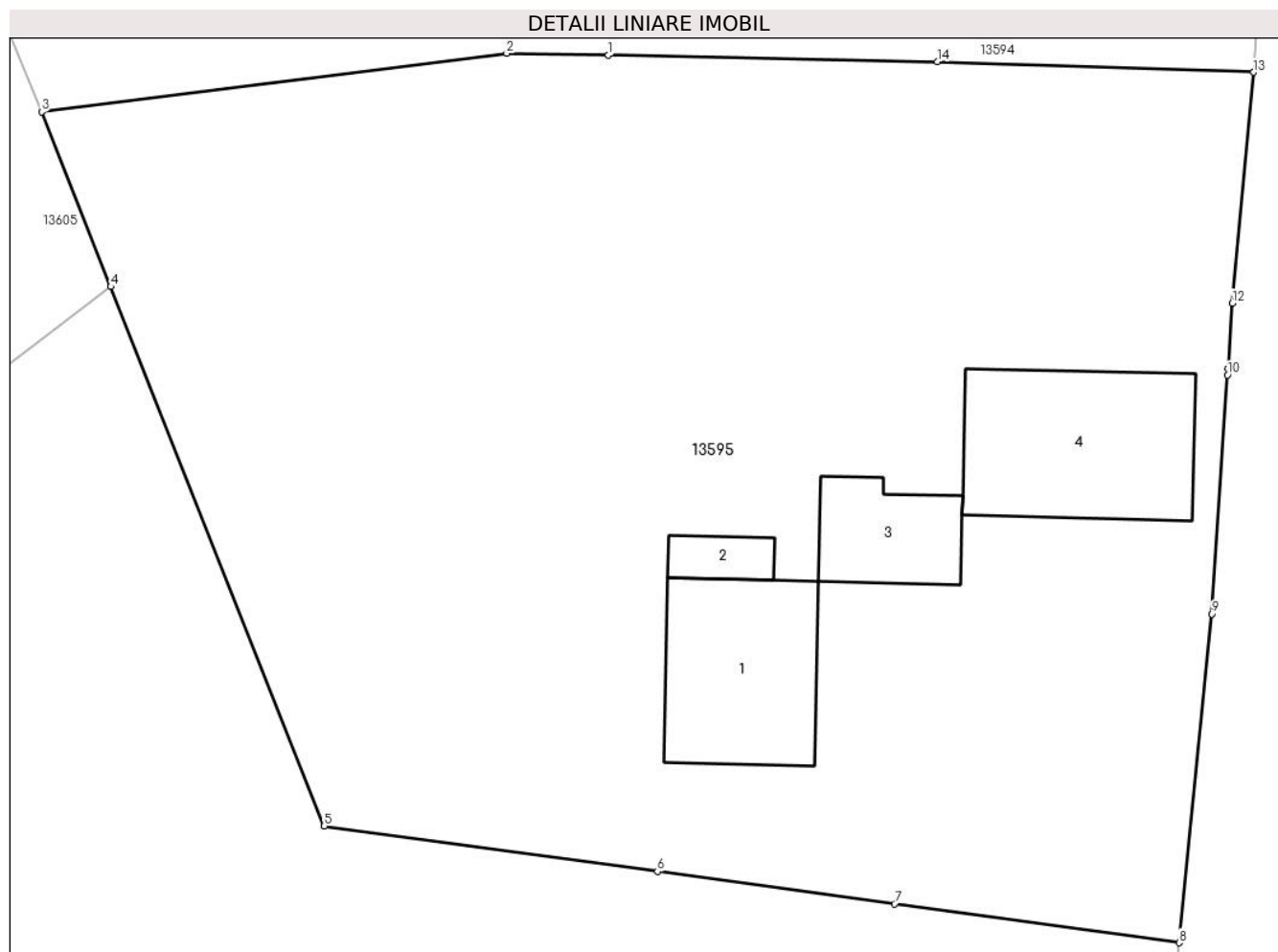
Inscrieri privind dezmembramintele dreptului de proprietate, drepturi reale de garanție și sarcini	Referințe
NU SUNT	

Anexa Nr. 1 La Partea I

Teren

Nr cadastral	Suprafața (mp)*	Observații / Referințe
	2.024	

* Suprafața este determinată în planul de proiecție Stereo 70.



Date referitoare la teren

Crt	Categorie folosință	Intravilan	Suprafața (mp)	Tarla	Parcelă	Nr. topo	Observații / Referințe
1	curți constructii	DA	615	-	-	-	
2	arabil	DA	1.410	-	-	-	

Date referitoare la construcții

Crt	Număr	Destinație construcție	Supraf. (mp)	Situație juridică	Observații / Referințe
A1.1		construcții de locuințe	67	Fara acte	Nr. niveluri:1; S. construita la sol:67 mp; S. construita desfasurata:67 mp; LOCUINTA
A1.2		construcții anexa	11	Fara acte	Nr. niveluri:1; S. construita la sol:11 mp; S. construita desfasurata:11 mp; ANEXA
A1.3		construcții anexa	33	Fara acte	Nr. niveluri:1; S. construita la sol:33 mp; S. construita desfasurata:33 mp; ANEXA
A1.4		construcții anexa	81	Fara acte	Nr. niveluri:1; S. construita la sol:81 mp; S. construita desfasurata:81 mp; ANEXA

Lungime Segmente

1) Valorile lungimilor segmentelor sunt obținute din proiecție în plan.

Punct început	X / Y	Punct sfârșit	X / Y	Lungime segment (** (m)

Punct început	X / Y	Punct sfârșit	X / Y	Lungime segment (** (m)
1	581.546,412 671.629,934	2	581.541,423 671.630,033	4.99
2	581.541,423 671.630,033	3	581.518,628 671.627,161	22.975
3	581.518,628 671.627,161	4	581.522,018 671.618,601	9.207
4	581.522,018 671.618,601	5	581.532,48 671.592,184	28.413
5	581.532,48 671.592,184	6	581.548,815 671.589,954	16.487
6	581.548,815 671.589,954	7	581.560,434 671.588,368	11.727
7	581.560,434 671.588,368	8	581.574,383 671.586,464	14.078
8	581.574,383 671.586,464	9	581.575,998 671.602,569	16.186
9	581.575,998 671.602,569	10	581.576,759 671.614,277	11.733
10	581.576,759 671.614,277	11	581.576,779 671.614,586	0.31
11	581.576,779 671.614,586	12	581.576,981 671.617,795	3.215
12	581.576,981 671.617,795	13	581.578,041 671.629,099	11.354
13	581.578,041 671.629,099	14	581.562,53 671.629,616	15.52
14	581.562,53 671.629,616	1	581.546,412 671.629,934	16.121

** Lungimile segmentelor sunt determinate în planul de proiecție Stereo 70 și sunt rotunjite la 1 milimetru.

*** Distanța dintre puncte este formată din segmente cumulate ce sunt mai mici decât valoarea 1 milimetru.

**DATE DESPRE IMOBILUL NR. 13596**

Oficiul de Cadastru și Publicitate Imobiliară SUCEAVA
Biroul de Cadastru și Publicitate Imobiliară Gura Humorului

A. Partea I. Descrierea imobilului

TEREN Intravilan

Adresa: Loc. Dragoiesti, Jud. Suceava

Nr. Crt	Nr cadastral Nr. topografic	Suprafața* (mp)	Observații / Referințe
A1		1.628	Sector cadastral:16 Teren neimprejmuit;

B. Partea II. Proprietari și acte

Inscrieri privitoare la dreptul de proprietate și alte drepturi reale		Referințe
13596 / 18/03/2022		
Act Normativ nr. 7, din 13/03/1996 emis de PARLAMENTUL ROMANIEI;		
B1	Inscrierea provizorie, drept de PROPRIETATE, dobandit prin Lege, cota actuala 1/1, cota initiala 1/1 1) COMUNA DRAGOIESTI, CIF:4441190	A1

C. Partea III. SARCINI .

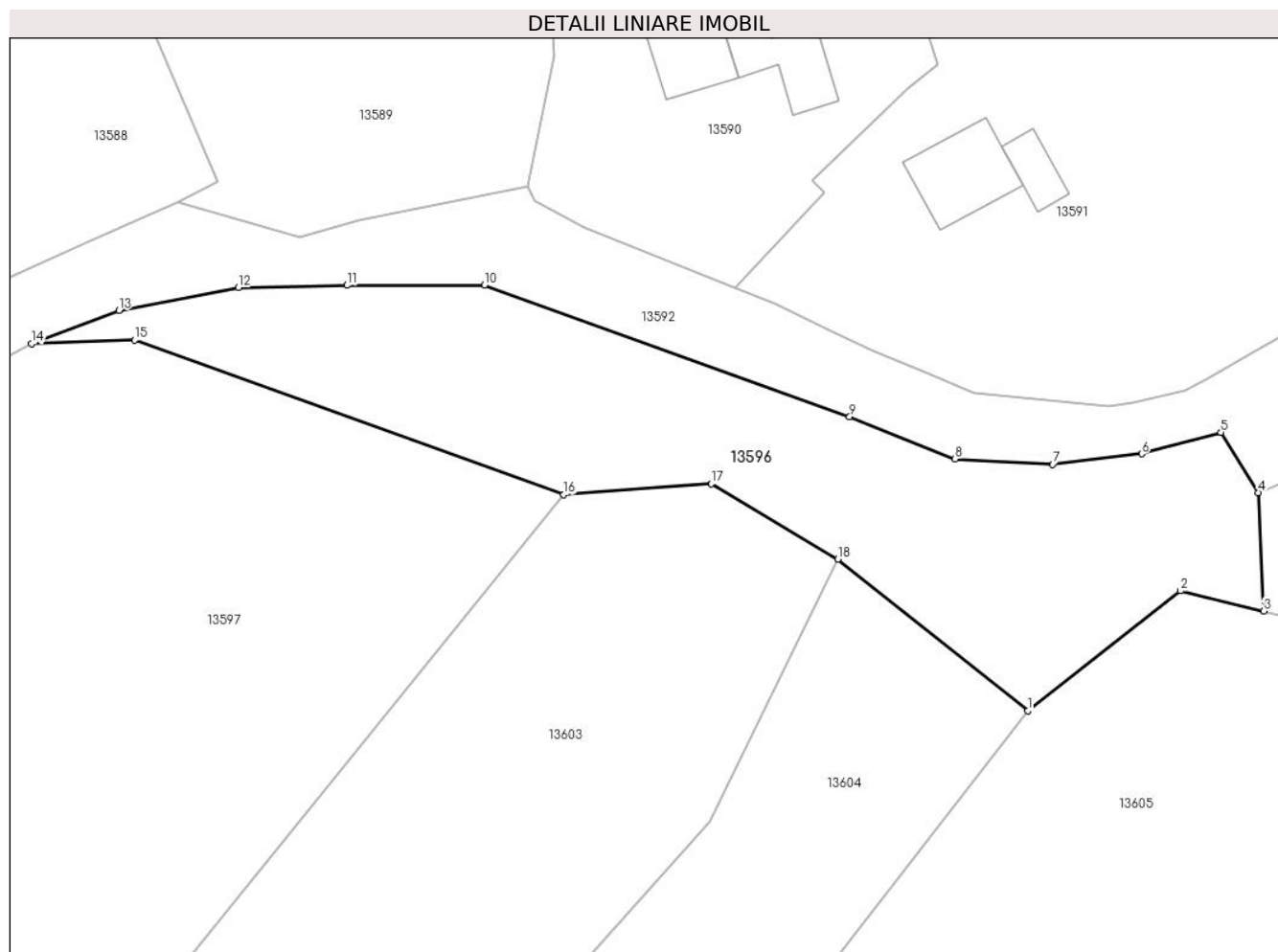
Inscrieri privind dezmembramintele dreptului de proprietate, drepturi reale de garanție și sarcini	Referințe
NU SUNT	

Anexa Nr. 1 La Partea I

Teren

Nr cadastral	Suprafața (mp)*	Observații / Referințe
	1.628	

* Suprafața este determinată în planul de proiecție Stereo 70.



Date referitoare la teren

Crt	Categorie folosință	Intravilan	Suprafața (mp)	Tarla	Parcelă	Nr. topo	Observații / Referințe
1	neproductiv	DA	1.628	-	-	-	

Lungime Segmente

1) Valorile lungimilor segmentelor sunt obținute din proiecție în plan.

Punct început	X / Y	Punct sfârșit	X / Y	Lungime segment (** (m)
1	581.461,347 671.635,264	2	581.476,177 671.646,922	18.864
2	581.476,177 671.646,922	3	581.484,29 671.644,972	8.344
3	581.484,29 671.644,972	4	581.483,788 671.656,472	11.511
4	581.483,788 671.656,472	5	581.480,134 671.662,342	6.914
5	581.480,134 671.662,342	6	581.472,429 671.660,251	7.984

Punct început	X / Y	Punct sfârșit	X / Y	Lungime segment (** (m)
6	581.472,429 671.660,251	7	581.463,764 671.659,23	8.725
7	581.463,764 671.659,23	8	581.454,277 671.659,747	9.501
8	581.454,277 671.659,747	9	581.444,02 671.663,846	11.046
9	581.444,02 671.663,846	10	581.408,52 671.676,643	37.736
10	581.408,52 671.676,643	11	581.395,129 671.676,621	13.391
11	581.395,129 671.676,621	12	581.384,574 671.676,39	10.558
12	581.384,574 671.676,39	13	581.372,964 671.674,194	11.816
13	581.372,964 671.674,194	14	581.364,468 671.670,934	9.1
14	581.364,468 671.670,934	15	581.374,478 671.671,314	10.017
15	581.374,478 671.671,314	16	581.416,225 671.656,286	44.37
16	581.416,225 671.656,286	17	581.430,566 671.657,322	14.378
17	581.430,566 671.657,322	18	581.442,873 671.650,019	14.311
18	581.442,873 671.650,019	1	581.461,347 671.635,264	23.643

** Lungimile segmentelor sunt determinate în planul de proiecție Stereo 70 și sunt rotunjite la 1 milimetru.

*** Distanța dintre puncte este formată din segmente cumulate ce sunt mai mici decât valoarea 1 milimetru.

**DATE DESPRE IMOBILUL NR. 13597**

Oficiul de Cadastru și Publicitate Imobiliară SUCEAVA
Biroul de Cadastru și Publicitate Imobiliară Gura Humorului

A. Partea I. Descrierea imobilului

TEREN Intravilan

Adresa: Loc. Dragoiesti, Jud. Suceava

Nr. Crt	Nr cadastral Nr. topografic	Suprafața* (mp)	Observații / Referințe
A1		5.489	Sector cadastral:16 Teren neimprejmuit;

B. Partea II. Proprietari și acte

Inscrieri privitoare la dreptul de proprietate și alte drepturi reale		Referințe
13597 / 18/03/2022		
Act Normativ nr. 7, din 13/03/1996 emis de PARLAMENTUL ROMANIEI;		
B1	Intabulare, drept de PROPRIETATE, dobandit prin Lege, cota actuala 1/1, cota initiala 1/1 1) NEIDENTIFICAT NEIDENTIFICAT	A1
Act Administrativ nr. 2127, din 14/03/2022 emis de PRIMARIA COMUNEI DRAGOIESTI;		
B2	Se noteaza posesia factica in favoarea lui 1) OANEA DOMNICA-PETRONELA	A1

C. Partea III. SARCINI .

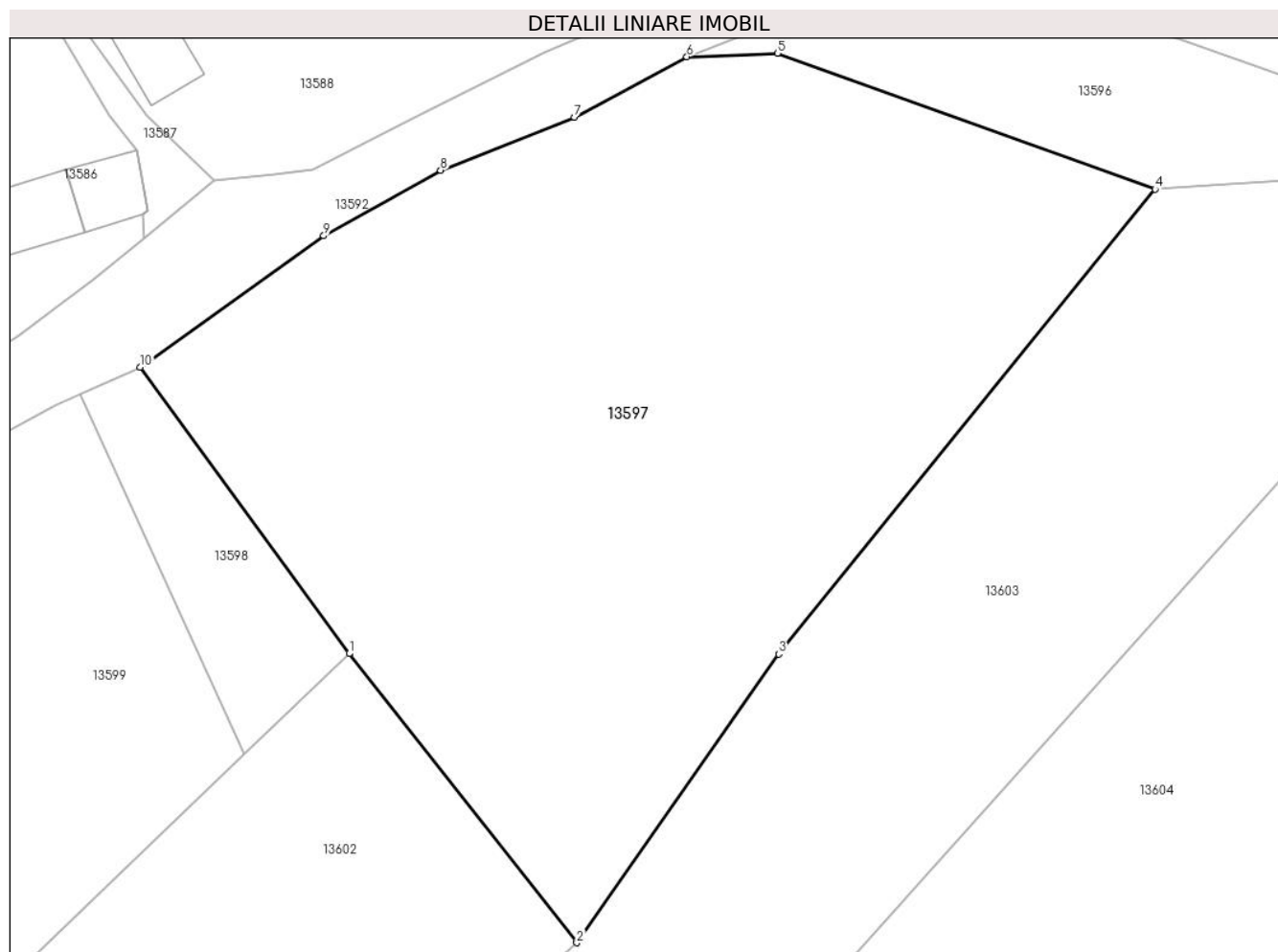
Inscrieri privind dezmembramintele dreptului de proprietate, drepturi reale de garanție și sarcini	Referințe
NU SUNT	

Anexa Nr. 1 La Partea I

Teren

Nr cadastral	Suprafața (mp)*	Observații / Referințe
	5.489	

* Suprafața este determinată în planul de proiecție Stereo 70.



Date referitoare la teren

Crt	Categorie folosință	Intravilan	Suprafața (mp)	Tarla	Parcelă	Nr. topo	Observații / Referințe
1	arabil	DA	5.489	-	-	-	

Lungime Segmente

1) Valorile lungimilor segmentelor sunt obținute din proiecție în plan.

Punct început	X / Y	Punct sfârșit	X / Y	Lungime segment (** (m)
1	581.327,13 671.604,974	2	581.352,294 671.573,033	40.663
2	581.352,294 671.573,033	3	581.374,62 671.604,934	38.937
3	581.374,62 671.604,934	4	581.416,225 671.656,286	66.091
4	581.416,225 671.656,286	5	581.374,478 671.671,314	44.37
5	581.374,478 671.671,314	6	581.364,468 671.670,934	10.017

Punct început	X / Y	Punct sfârșit	X / Y	Lungime segment (** (m)
6	581.364,468 671.670,934	7	581.352,043 671.664,248	14.11
7	581.352,043 671.664,248	8	581.337,245 671.658,376	15.92
8	581.337,245 671.658,376	9	581.324,323 671.651,141	14.81
9	581.324,323 671.651,141	10	581.304,046 671.636,633	24.933
10	581.304,046 671.636,633	1	581.327,13 671.604,974	39.181

** Lungimile segmentelor sunt determinate în planul de proiecție Stereo 70 și sunt rotunjite la 1 milimetru.

*** Distanța dintre puncte este formată din segmente cumulate ce sunt mai mici decât valoarea 1 milimetru.

**DATE DESPRE IMOBILUL NR. 13598**

Oficiul de Cadastru și Publicitate Imobiliară SUCEAVA
Biroul de Cadastru și Publicitate Imobiliară Gura Humorului

A. Partea I. Descrierea imobilului

TEREN Intravilan

Adresa: Loc. Dragoiesti, Str Parloagelor, Jud. Suceava

Nr. Crt	Nr cadastral Nr. topografic	Suprafața* (mp)	Observații / Referințe
A1		472	Sector cadastral:16 Teren neimprejmut;

B. Partea II. Proprietari și acte

Inscrieri privitoare la dreptul de proprietate și alte drepturi reale		Referințe
13598 / 18/03/2022		
Act Normativ nr. 7, din 13/03/1996 emis de PARLAMENTUL ROMANIEI;		
B1	Intabulare, drept de PROPRIETATE, dobandit prin Lege, cota actuala 1/1, cota initiala 1/1 1) NEIDENTIFICAT NEIDENTIFICAT	A1
Act Administrativ nr. 2126, din 14/03/2022 emis de PRIMARIA COMUNEI DRAGOIESTI;		
B2	Se noteaza posesia factica in favoarea lui 1) DOBREA MIHAI-NICOLAI	A1

C. Partea III. SARCINI .

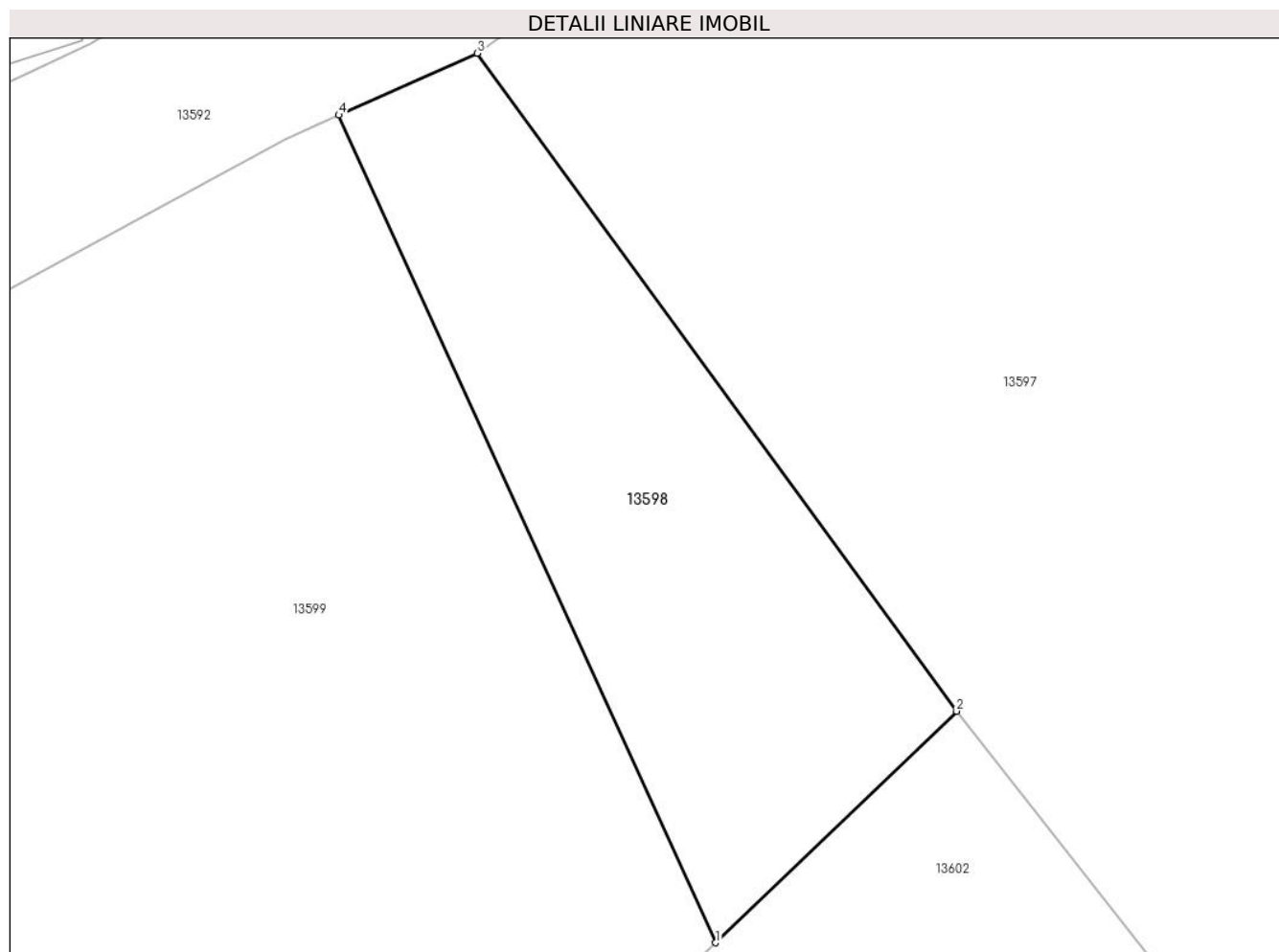
Inscrieri privind dezmembramintele dreptului de proprietate, drepturi reale de garanție și sarcini	Referințe
NU SUNT	

Anexa Nr. 1 La Partea I

Teren

Nr cadastral	Suprafața (mp)*	Observații / Referințe
	472	

* Suprafața este determinată în planul de proiecție Stereo 70.



Date referitoare la teren

Crt	Categorie folosință	Intra vilan	Suprafața (mp)	Tarla	Parcelă	Nr. topo	Observații / Referințe
1	arabil	DA	472	-	-	-	

Lungime Segmente

1) Valorile lungimilor segmentelor sunt obținute din proiecție în plan.

Punct început	X / Y	Punct sfârșit	X / Y	Lungime segment (** (m)
1	581.315,534 671.593,832	2	581.327,13 671.604,974	16.081
2	581.327,13 671.604,974	3	581.304,046 671.636,633	39.181
3	581.304,046 671.636,633	4	581.297,383 671.633,654	7.299
4	581.297,383 671.633,654	1	581.315,534 671.593,832	43.764

** Lungimile segmentelor sunt determinate în planul de proiecție Stereo 70 și sunt rotunjite la 1 milimetru.

***** Distanţa dintre puncte este formată din segmente cumulate ce sunt mai mici decât valoarea 1 milimetru.**

**DATE DESPRE IMOBILUL NR. 13599**

Oficiul de Cadastru și Publicitate Imobiliară SUCEAVA
Biroul de Cadastru și Publicitate Imobiliară Gura Humorului

A. Partea I. Descrierea imobilului

TEREN Necunoscut

Adresa: Loc. Dragoiesti, Nr. 12, Jud. Suceava

Nr. Crt	Nr cadastral Nr. topografic	Suprafața* (mp)	Observații / Referințe
A1	31271	3.239	Sector cadastral:16 Teren neimprijmit;

Construcții

Crt	Nr cadastral Nr. topografic	Adresa	Observații / Referințe
A1.1		Loc. Dragoiesti, Nr. 12, Jud. Suceava	Nr. niveluri:1; S. construita la sol:84 mp; S. construita desfasurata:84 mp; LOCUINTA
A1.2		Loc. Dragoiesti, Nr. 12, Jud. Suceava	Nr. niveluri:1; S. construita la sol:87 mp; S. construita desfasurata:87 mp; ANEXA

B. Partea II. Proprietari și acte

Inscrieri privitoare la dreptul de proprietate și alte drepturi reale		Referințe
1276 / 02/08/2002		
Act Notarial nr. 2700, din 13/03/1996 emis de BN 'EQUITAS ';		
B1	Intabulare, drept de PROPRIETATE, dobandit prin Conventie, cota actuala 1/1, cota initiala 1/1 1) DOBREA MIHAI - NICOLAI, se noteaza lipsa CNP; 2) DOBREA OANA - VERONICA, se noteaza lipsa CNP;	A1
13599 / 18/03/2022		
Act Administrativ nr. 2526, din 31/03/2022 emis de PRIMARIA COMUNEI DRAGOIESTI;		
B3	Intabulare, drept de PROPRIETATE, dobandit prin Lege, cota actuala 1/1, cota initiala 1/1 1) DOBREA MIHAI - NICOLAI, se noteaza lipsa CNP; 2) DOBREA OANA - VERONICA, se noteaza lipsa CNP;	A1.1, A1.2

C. Partea III. SARCINI .

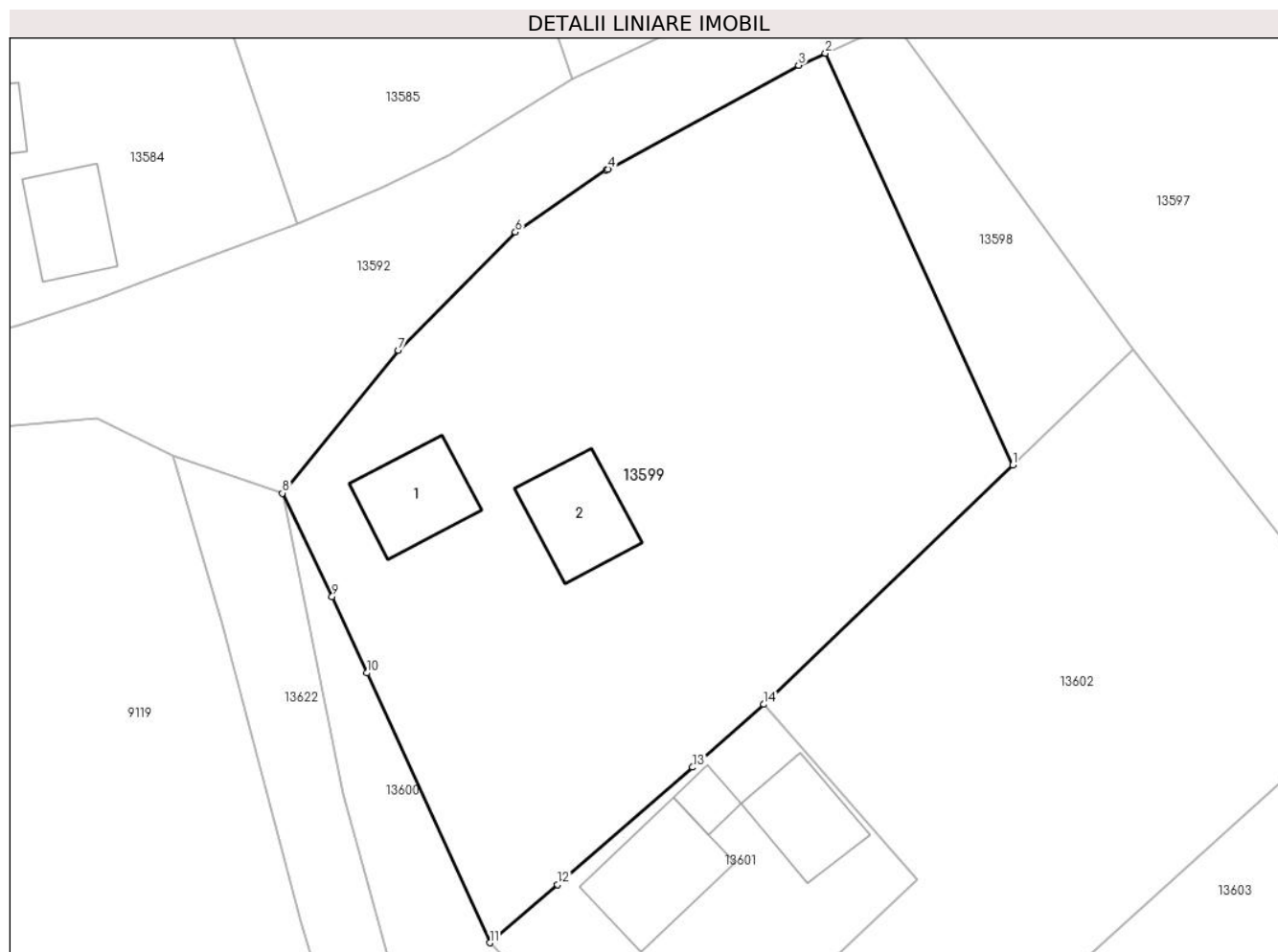
Inscrieri privind dezmembramintele dreptului de proprietate, drepturi reale de garanție și sarcini	Referințe
NU SUNT	

Anexa Nr. 1 La Partea I

Teren

Nr cadastral	Suprafața (mp)*	Observații / Referințe
31271	3.239	

* Suprafața este determinată în planul de proiecție Stereo 70.



Date referitoare la teren

Crt	Categorie folosință	Intravilan	Suprafața (mp)	Tarla	Parcelă	Nr. topo	Observații / Referințe
1	curți constructii	DA	426	-	-	-	
2	arabil	DA	2.500	-	-	-	
3	arabil	NU	313	46	854	-	

Date referitoare la construcții

Crt	Număr	Destinație construcție	Supraf. (mp)	Situație juridică	Observații / Referințe
A1.1		construcții de locuințe	84	Cu acte	Nr. niveluri:1; S. construita la sol:84 mp; S. construita desfasurata:84 mp; LOCUINTA
A1.2		construcții anexa	87	Cu acte	Nr. niveluri:1; S. construita la sol:87 mp; S. construita desfasurata:87 mp; ANEXA

Lungime Segmente

1) Valorile lungimilor segmentelor sunt obținute din proiecție în plan.

Punct început	X / Y	Punct sfârșit	X / Y	Lungime segment (** (m)
1	581.315,534 671.593,832	2	581.297,383 671.633,654	43.764

Punct început	X / Y	Punct sfârșit	X / Y	Lungime segment (** (m)
2	581.297,383 671.633,654	3	581.294,782 671.632,491	2.849
3	581.294,782 671.632,491	4	581.276,348 671.622,453	20.99
4	581.276,348 671.622,453	5	581.276,196 671.622,37	0.173
5	581.276,196 671.622,37	6	581.267,358 671.616,353	10.692
6	581.267,358 671.616,353	7	581.256,048 671.604,939	16.068
7	581.256,048 671.604,939	8	581.244,814 671.591,096	17.828
8	581.244,814 671.591,096	9	581.249,63 671.581,11	11.087
9	581.249,63 671.581,11	10	581.253,006 671.573,704	8.139
10	581.253,006 671.573,704	11	581.264,9 671.547,61	28.677
11	581.264,9 671.547,61	12	581.271,432 671.553,224	8.613
12	581.271,432 671.553,224	13	581.284,528 671.564,587	17.338
13	581.284,528 671.564,587	14	581.291,424 671.570,665	9.192
14	581.291,424 671.570,665	1	581.315,534 671.593,832	33.437

** Lungimile segmentelor sunt determinate în planul de proiecție Stereo 70 și sunt rotunjite la 1 milimetru.

*** Distanța dintre puncte este formată din segmente cumulate ce sunt mai mici decât valoarea 1 milimetru.

**DATE DESPRE IMOBILUL NR. 13600**

Oficiul de Cadastru și Publicitate Imobiliară SUCEAVA
Biroul de Cadastru și Publicitate Imobiliară Gura Humorului

A. Partea I. Descrierea imobilului

TEREN Extravilan

Adresa: Jud. Suceava

Nr. Crt	Nr cadastral Nr. topografic	Suprafața* (mp)	Observații / Referințe
A1		1.694	Sector cadastral:16 Teren neimprejmuit;

B. Partea II. Proprietari și acte

Inscrieri privitoare la dreptul de proprietate și alte drepturi reale		Referințe
13600 / 18/03/2022		
Act Normativ nr. 7, din 13/03/1996 emis de PARLAMENTUL ROMANIEI;		
B1	Inscrierea provizorie, drept de PROPRIETATE, dobandit prin Lege, cota actuala 1/1, cota initiala 1/1 1) COMUNA DRAGOIESTI, CIF:4441190	A1

C. Partea III. SARCINI .

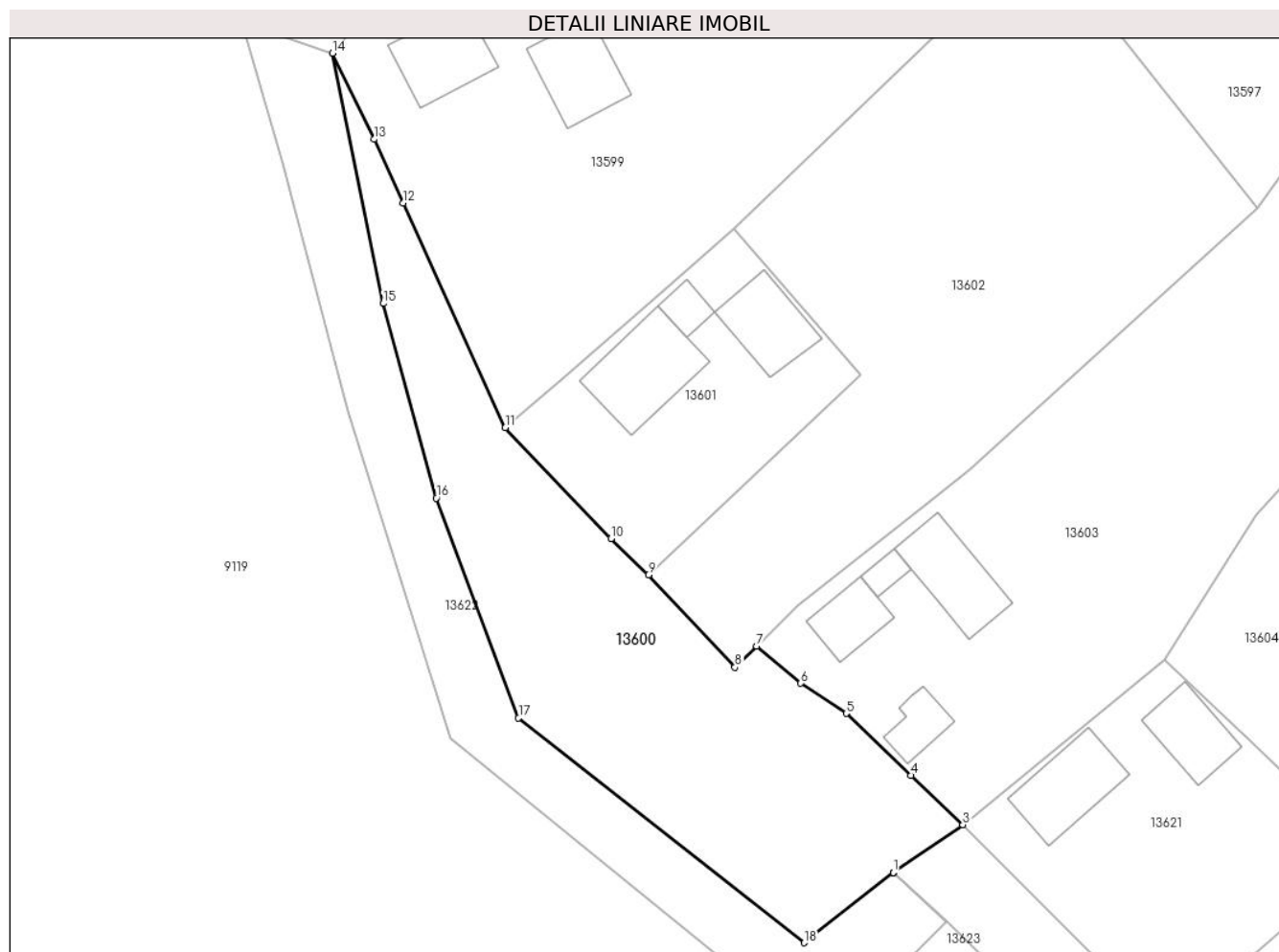
Inscrieri privind dezmembramintele dreptului de proprietate, drepturi reale de garanție și sarcini	Referințe
NU SUNT	

Anexa Nr. 1 La Partea I

Teren

Nr cadastral	Suprafața (mp)*	Observații / Referințe
	1.694	

* Suprafața este determinată în planul de proiecție Stereo 70.



Date referitoare la teren

Crt	Categorie folosință	Intravilan	Suprafața (mp)	Tarla	Parcelă	Nr. topo	Observații / Referințe
1	neproductiv	NU	1.694	46	485	-	

Lungime Segmente

1) Valorile lungimilor segmentelor sunt obținute din proiecție în plan.

Punct început	X / Y	Punct sfârșit	X / Y	Lungime segment (** (m)
1	581.309,982 671.495,971	2	581.309,984 671.495,973	0.003
2	581.309,984 671.495,973	3	581.318,075 671.501,516	9.808
3	581.318,075 671.501,516	4	581.312,066 671.507,237	8.297
4	581.312,066 671.507,237	5	581.304,508 671.514,433	10.436
5	581.304,508 671.514,433	6	581.299,222 671.517,928	6.337

Punct început	X / Y	Punct sfârșit	X / Y	Lungime segment (** (m)
6	581.299,222 671.517,928	7	581.294,095 671.522,244	6.702
7	581.294,095 671.522,244	8	581.291,597 671.519,794	3.499
8	581.291,597 671.519,794	9	581.281,53 671.530,504	14.699
9	581.281,53 671.530,504	10	581.277,182 671.534,747	6.075
10	581.277,182 671.534,747	11	581.264,9 671.547,61	17.785
11	581.264,9 671.547,61	12	581.253,006 671.573,704	28.677
12	581.253,006 671.573,704	13	581.249,63 671.581,11	8.139
13	581.249,63 671.581,11	14	581.244,814 671.591,096	11.087
14	581.244,814 671.591,096	15	581.250,699 671.562,031	29.655
15	581.250,699 671.562,031	16	581.256,883 671.539,449	23.413
16	581.256,883 671.539,449	17	581.266,444 671.513,909	27.271
17	581.266,444 671.513,909	18	581.299,648 671.487,802	42.238
18	581.299,648 671.487,802	1	581.309,982 671.495,971	13.173

** Lungimile segmentelor sunt determinate în planul de proiecție Stereo 70 și sunt rotunjite la 1 milimetru.

*** Distanța dintre puncte este formată din segmente cumulate ce sunt mai mici decât valoarea 1 milimetru.

**DATE DESPRE IMOBILUL NR. 13601**

Oficiul de Cadastru și Publicitate Imobiliară SUCEAVA
Biroul de Cadastru și Publicitate Imobiliară Gura Humorului

A. Partea I. Descrierea imobilului

TEREN Necunoscut

Adresa: Loc. Dragoiesti, Str Parloagelor, Nr. 10, Jud. Suceava

Nr. Crt	Nr cadastral Nr. topografic	Suprafața* (mp)	Observații / Referințe
A1	31586	800	Sector cadastral:16 Teren neimprijmit;

Construcții

Crt	Nr cadastral Nr. topografic	Adresa	Observații / Referințe
A1.1		Loc. Dragoiesti, Str Parloagelor, Nr. 10, Jud. Suceava	Nr. niveluri:1; S. construita la sol:110 mp; S. construita desfasurata:110 mp; LOCUINTA
A1.2		Loc. Dragoiesti, Str Parloagelor, Nr. 10, Jud. Suceava	Nr. niveluri:1; S. construita la sol:22 mp; S. construita desfasurata:22 mp; ANEXA
A1.3		Loc. Dragoiesti, Str Parloagelor, Nr. 10, Jud. Suceava	Nr. niveluri:1; S. construita la sol:77 mp; S. construita desfasurata:77 mp; ANEXA

B. Partea II. Proprietari și acte

Inscrieri privitoare la dreptul de proprietate și alte drepturi reale		Referințe
3355 / 04/10/2006		
Hotarare Judecatoreasca nr. 321, din 22/01/2001 emis de Judecatoria Suceava;		
B1	Intabulare, drept de PROPRIETATEpartaj succesoral, dobandit prin Hotarare Judecatoreasca, cota actuala 1/1, cota initiala 1/1 1) NITAN GALAFIRA , se noteaza lipsa CNP;	A1
10318 / 08/07/2019		
Act Notarial nr. 2607, din 08/07/2019 emis de Ilie Valeriana;		
B2	Intabulare, drept de PROPRIETATEpartaj succesoral, dobandit prin Conventie, cota actuala 1/1, cota initiala 1/1 1) BACRAU ION-ADRIAN	A1.1, A1.2, A1.3

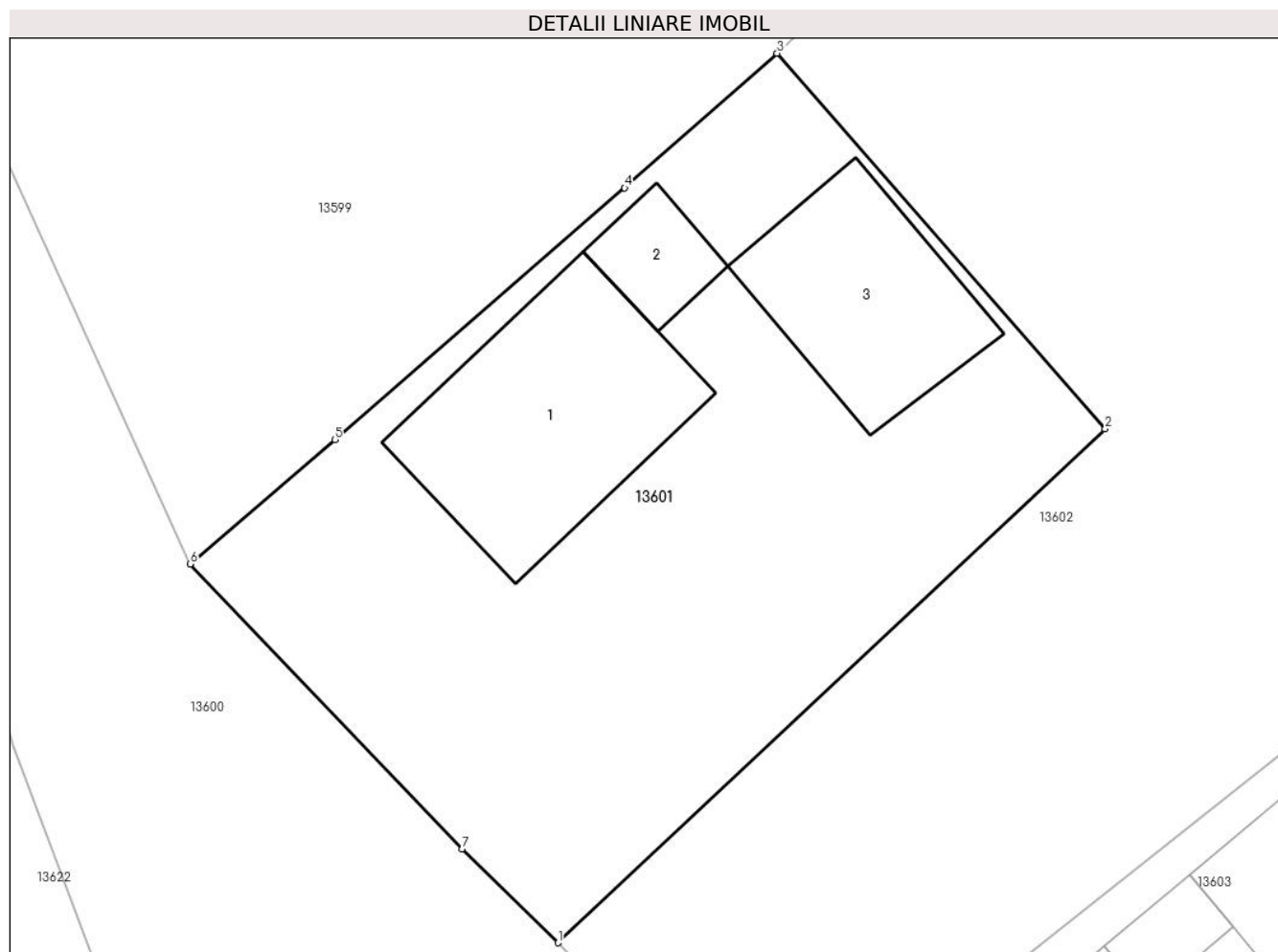
C. Partea III. SARCINI

Inscrieri privind dezmembramintele dreptului de proprietate, drepturi reale de garanție și sarcini		Referințe
10318 / 08/07/2019		
Act Notarial nr. 2607, din 08/07/2019 emis de Ilie Valeriana;		
C1	Intabulare, drept de IPOTECA LEGALA, Valoare:20000 LEI, dobandit prin Conventie, cota actuala 1/1, cota initiala 1/1 1) MARIN VASILE-OSANTEI 2) MARIN MARINICA	A1.1, A1.2, A1.3
3355 / 04/10/2006		
Hotarare Judecatoreasca nr. 321, din 22/01/2001 emis de Judecatoria Suceava;		
C2	se noteaza obligatia proprietarei tabulare a terenului de a achita cu titlu de sulta 5656144 lei vechi lui Gavrilescu Vasilica si catre Nitán Samoila, Valean Viorica, Cailean Stela suma totala de 2022215 lei vechi	A1

Anexa Nr. 1 La Partea I**Teren**

Nr cadastral	Suprafața (mp)*	Observații / Referințe
31586	800	

* Suprafața este determinată în planul de proiecție Stereo 70.

**Date referitoare la teren**

Crt	Categorie folosință	Intravilan	Suprafața (mp)	Tarla	Parcelă	Nr. topo	Observații / Referințe
1	curți constructii	DA	632	-	-	-	
2	arabil	NU	168	29	854	-	

Date referitoare la construcții

Crt	Număr	Destinație construcție	Supraf. (mp)	Situație juridică	Observații / Referințe
A1.1		construcții de locuințe	110	Cu acte	Nr. niveluri:1; S. construita la sol:110 mp; S. construita desfasurata:110 mp; LOCUINTA
A1.2		construcții anexa	22	Cu acte	Nr. niveluri:1; S. construita la sol:22 mp; S. construita desfasurata:22 mp; ANEXA
A1.3		construcții anexa	77	Cu acte	Nr. niveluri:1; S. construita la sol:77 mp; S. construita desfasurata:77 mp; ANEXA

Lungime Segmente

1) Valorile lungimilor segmentelor sunt obținute din proiecție în plan.

Punct început	X / Y	Punct sfârșit	X / Y	Lungime segment (** (m))
1	581.281,53 671.530,504	2	581.306,241 671.553,702	33.894

Punct început	X / Y	Punct sfârșit	X / Y	Lungime segment (** (m)
2	581.306,241 671.553,702	3	581.291,424 671.570,665	22.523
3	581.291,424 671.570,665	4	581.284,528 671.564,587	9.192
4	581.284,528 671.564,587	5	581.271,432 671.553,224	17.338
5	581.271,432 671.553,224	6	581.264,9 671.547,61	8.613
6	581.264,9 671.547,61	7	581.277,182 671.534,747	17.785
7	581.277,182 671.534,747	1	581.281,53 671.530,504	6.075

** Lungimile segmentelor sunt determinate în planul de proiecție Stereo 70 și sunt rotunjite la 1 milimetru.

*** Distanța dintre puncte este formată din segmente cumulate ce sunt mai mici decât valoarea 1 milimetru.

**DATE DESPRE IMOBILUL NR. 13602**

Oficiul de Cadastru și Publicitate Imobiliară SUCEAVA
Biroul de Cadastru și Publicitate Imobiliară Gura Humorului

A. Partea I. Descrierea imobilului

TEREN Necunoscut

Adresa: Loc. Dragoiesti, Str Parloagelor, Jud. Suceava

Nr. Crt	Nr cadastral Nr. topografic	Suprafața* (mp)	Observații / Referințe
A1		2.440	Sector cadastral:16 Teren neimprejmuit;

B. Partea II. Proprietari și acte

Inscrieri privitoare la dreptul de proprietate și alte drepturi reale		Referințe
13602 / 18/03/2022		
Act Normativ nr. 7, din 13/03/1996 emis de PARLAMENTUL ROMANIEI;		
B1	Inscrierea provizorie, drept de PROPRIETATE, dobandit prin Lege, cota actuala 1/1, cota initiala 1/1 1) COMUNA DRAGOIESTI, CIF:4441190	A1

C. Partea III. SARCINI .

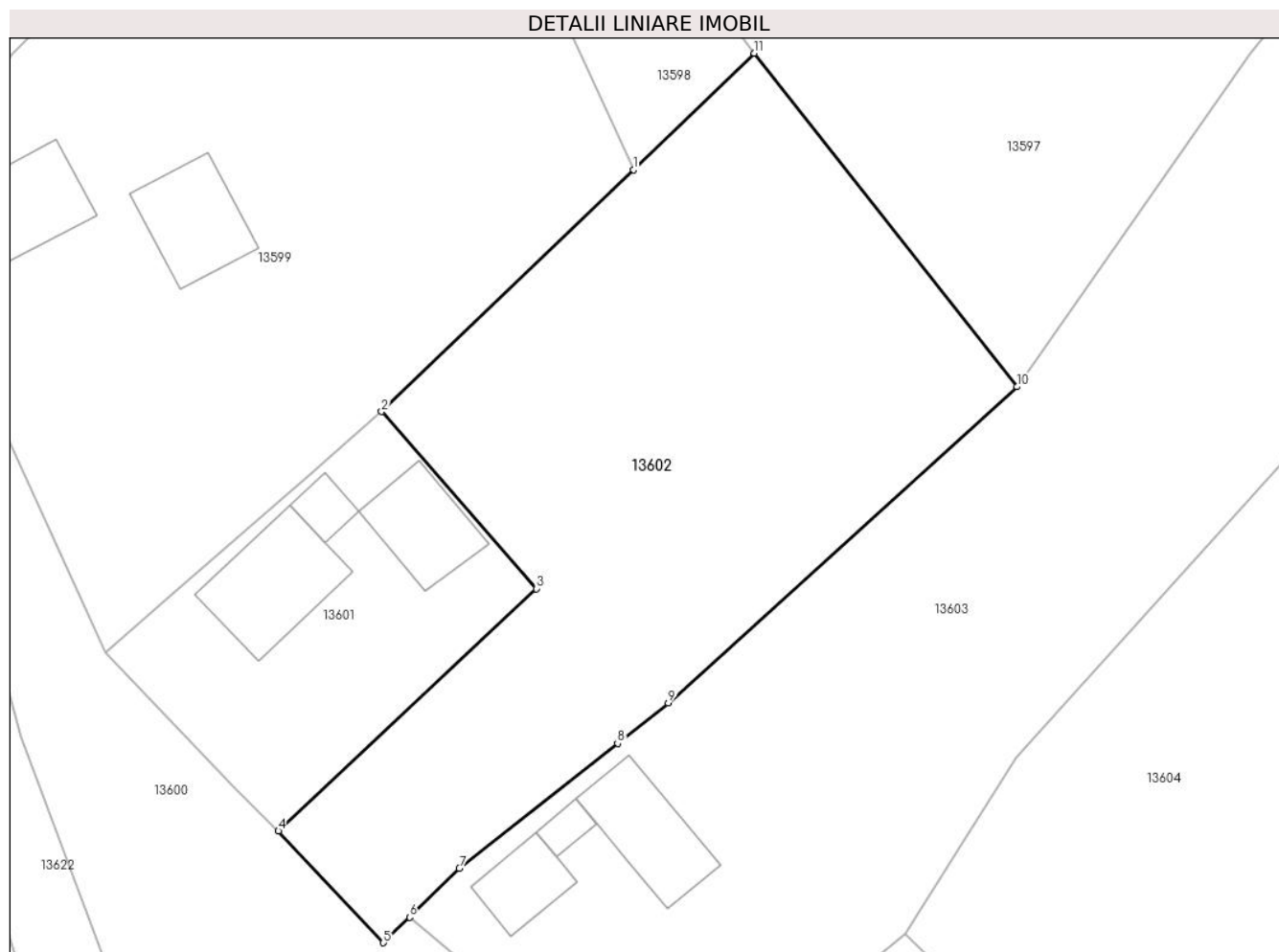
Inscrieri privind dezmembramintele dreptului de proprietate, drepturi reale de garanție și sarcini	Referințe
NU SUNT	

Anexa Nr. 1 La Partea I

Teren

Nr cadastral	Suprafața (mp)*	Observații / Referințe
	2.440	

* Suprafața este determinată în planul de proiecție Stereo 70.



Date referitoare la teren

Crt	Categorie folosință	Intravilan	Suprafața (mp)	Tarla	Parcelă	Nr. topo	Observații / Referințe
1	arabil	DA	2.343	-	-	-	
2	arabil	NU	97	46	854	-	

Lungime Segmente

1) Valorile lungimilor segmentelor sunt obținute din proiecție în plan.

Punct început	X / Y	Punct sfârșit	X / Y	Lungime segment (** (m)
1	581.315,534 671.593,832	2	581.291,424 671.570,665	33.437
2	581.291,424 671.570,665	3	581.306,241 671.553,702	22.523
3	581.306,241 671.553,702	4	581.281,53 671.530,504	33.894
4	581.281,53 671.530,504	5	581.291,597 671.519,794	14.699

Punct început	X / Y	Punct sfârșit	X / Y	Lungime segment (** (m)
5	581.291,597 671.519,794	6	581.294,095 671.522,244	3.499
6	581.294,095 671.522,244	7	581.298,864 671.526,91	6.672
7	581.298,864 671.526,91	8	581.314,026 671.538,905	19.333
8	581.314,026 671.538,905	9	581.318,883 671.542,747	6.193
9	581.318,883 671.542,747	10	581.352,294 671.573,033	45.095
10	581.352,294 671.573,033	11	581.327,13 671.604,974	40.663
11	581.327,13 671.604,974	1	581.315,534 671.593,832	16.081

** Lungimile segmentelor sunt determinate în planul de proiecție Stereo 70 și sunt rotunjite la 1 milimetru.

*** Distanța dintre puncte este formată din segmente cumulate ce sunt mai mici decât valoarea 1 milimetru.

**DATE DESPRE IMOBILUL NR. 13603**

Oficiul de Cadastru și Publicitate Imobiliară SUCEAVA
Biroul de Cadastru și Publicitate Imobiliară Gura Humorului

A. Partea I. Descrierea imobilului

TEREN Necunoscut

Adresa: Loc. Dragoiesti, Str Parloagelor, Nr. 8, Jud. Suceava

Nr. Crt	Nr cadastral Nr. topografic	Suprafața* (mp)	Observații / Referințe
A1	30824	5.400	Sector cadastral:16 Teren neimprijmit;

Construcții

Crt	Nr cadastral Nr. topografic	Adresa	Observații / Referințe
A1.1		Loc. Dragoiesti, Str Parloagelor, Nr. 8, Jud. Suceava	Nr. niveluri:1; S. construita la sol:50 mp; S. construita desfasurata:50 mp; LOCUINTA
A1.2		Loc. Dragoiesti, Str Parloagelor, Nr. 8, Jud. Suceava	Nr. niveluri:1; S. construita la sol:15 mp; S. construita desfasurata:15 mp; ANEXA
A1.3		Loc. Dragoiesti, Str Parloagelor, Nr. 8, Jud. Suceava	Nr. niveluri:1; S. construita la sol:91 mp; S. construita desfasurata:91 mp; ANEXA
A1.4		Loc. Dragoiesti, Str Parloagelor, Nr. 8, Jud. Suceava	Nr. niveluri:1; S. construita la sol:36 mp; S. construita desfasurata:36 mp; ANEXA

B. Partea II. Proprietari și acte

Inscrieri privitoare la dreptul de proprietate și alte drepturi reale	Referințe
26760 / 29/11/2023	
Act Notarial nr. 4122, din 28/11/2023 emis de Pelepco Lacramioara Gabriela;	
B1	A1
Intabulare, drept de PROPRIETATE bun comun in dev. cu titlu de cumparare, dobandit prin Conventie, cota actuala 1/1, cota initiala 1/1	
1) OANEA DUMITRU	
2) OANEA DOMNICA-PETRONELA	
13603 / 18/03/2022	
Act Normativ nr. 2526, din 31/03/2022 emis de PARLAMENTUL ROMANIEI;	
B2	A1.1, A1.2, A1.3, A1.4
Intabulare, drept de PROPRIETATE, dobandit prin Lege, cota actuala 1/1, cota initiala 1/1	
1) OANEA DUMITRU	
2) OANEA DOMNICA-PETRONELA	

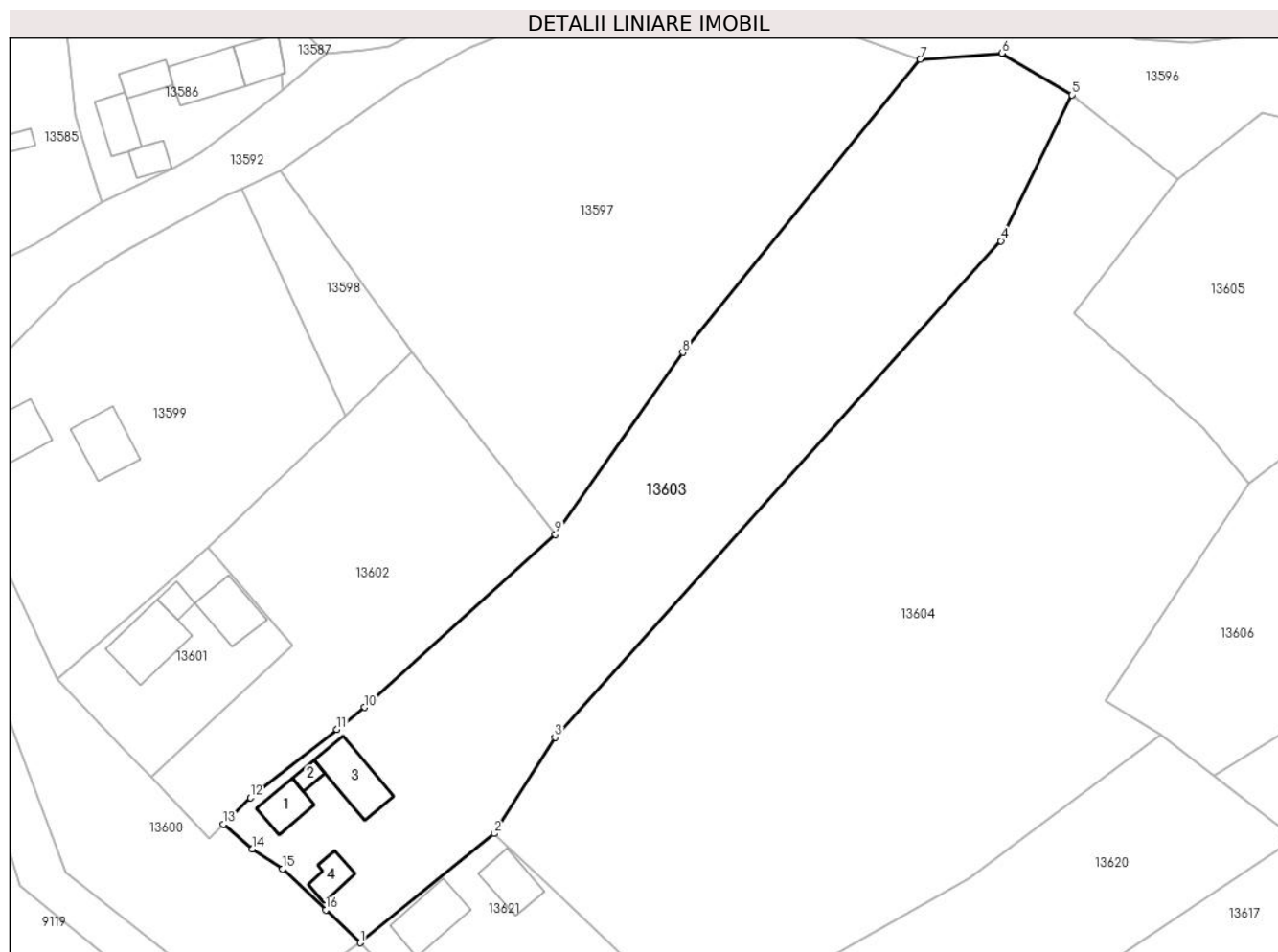
C. Partea III. SARCINI .

Inscrieri privind dezmembramintele dreptului de proprietate, drepturi reale de garanție și sarcini	Referințe
NU SUNT	

Anexa Nr. 1 La Partea I**Teren**

Nr cadastral	Suprafața (mp)*	Observații / Referințe
30824	5.400	

* Suprafața este determinată în planul de proiecție Stereo 70.

**Date referitoare la teren**

Crt	Categorie folosință	Intravilan	Suprafața (mp)	Tarla	Parcelă	Nr. topo	Observații / Referințe
1	curți constructii	DA	900	-	-	-	
2	arabil	DA	4.417	-	-	-	
3	arabil	NU	83	46	854	-	

Date referitoare la construcții

Crt	Număr	Destinație construcție	Supraf. (mp)	Situație juridică	Observații / Referințe
A1.1		construcții de locuințe	50	Cu acte	Nr. niveluri:1; S. construita la sol:50 mp; S. construita desfasurata:50 mp; LOCUINTA
A1.2		construcții anexa	15	Cu acte	Nr. niveluri:1; S. construita la sol:15 mp; S. construita desfasurata:15 mp; ANEXA
A1.3		construcții anexa	91	Cu acte	Nr. niveluri:1; S. construita la sol:91 mp; S. construita desfasurata:91 mp; ANEXA
A1.4		construcții anexa	36	Cu acte	Nr. niveluri:1; S. construita la sol:36 mp; S. construita desfasurata:36 mp; ANEXA

Lungime Segmente

1) Valorile lungimilor segmentelor sunt obținute din proiecție în plan.

Punct început	X / Y	Punct sfârșit	X / Y	Lungime segment (** (m)
1	581.318,075 671.501,516	2	581.341,556 671.520,648	30.288
2	581.341,556 671.520,648	3	581.352,208 671.537,499	19.935
3	581.352,208 671.537,499	4	581.430,414 671.624,452	116.949
4	581.430,414 671.624,452	5	581.442,873 671.650,019	28.441
5	581.442,873 671.650,019	6	581.430,566 671.657,322	14.311
6	581.430,566 671.657,322	7	581.416,225 671.656,286	14.378
7	581.416,225 671.656,286	8	581.374,62 671.604,934	66.091
8	581.374,62 671.604,934	9	581.352,294 671.573,033	38.937
9	581.352,294 671.573,033	10	581.318,883 671.542,747	45.095
10	581.318,883 671.542,747	11	581.314,026 671.538,905	6.193
11	581.314,026 671.538,905	12	581.298,864 671.526,91	19.333
12	581.298,864 671.526,91	13	581.294,095 671.522,244	6.672
13	581.294,095 671.522,244	14	581.299,222 671.517,928	6.702
14	581.299,222 671.517,928	15	581.304,508 671.514,433	6.337
15	581.304,508 671.514,433	16	581.312,066 671.507,237	10.436
16	581.312,066 671.507,237	1	581.318,075 671.501,516	8.297

** Lungimile segmentelor sunt determinate în planul de proiecție Stereo 70 și sunt rotunjite la 1 milimetru.

*** Distanța dintre puncte este formată din segmente cumulate ce sunt mai mici decât valoarea 1 milimetru.

**DATE DESPRE IMOBILUL NR. 13604**

Oficiul de Cadastru și Publicitate Imobiliară SUCEAVA
Biroul de Cadastru și Publicitate Imobiliară Gura Humorului

A. Partea I. Descrierea imobilului

TEREN Necunoscut

Adresa: Loc. Dragoiesti, Jud. Suceava

Nr. Crt	Nr cadastral Nr. topografic	Suprafața* (mp)	Observații / Referințe
A1	30447	10.167	Sector cadastral:16 Teren neimprejmuit;

B. Partea II. Proprietari și acte

Inscrieri privitoare la dreptul de proprietate și alte drepturi reale	Referințe
912 / 02/02/2012	
Act Notarial nr. 61, din 13/05/2005 emis de BNP MIRCEA-EUGEN BOBRIC;	
B2	A1
Intabulare, drept de PROPRIETATE, dobandit prin Succesiune, cota actuala 1/1, cota initiala 1/1	
1) GEMANAR VASILE	

C. Partea III. SARCINI .

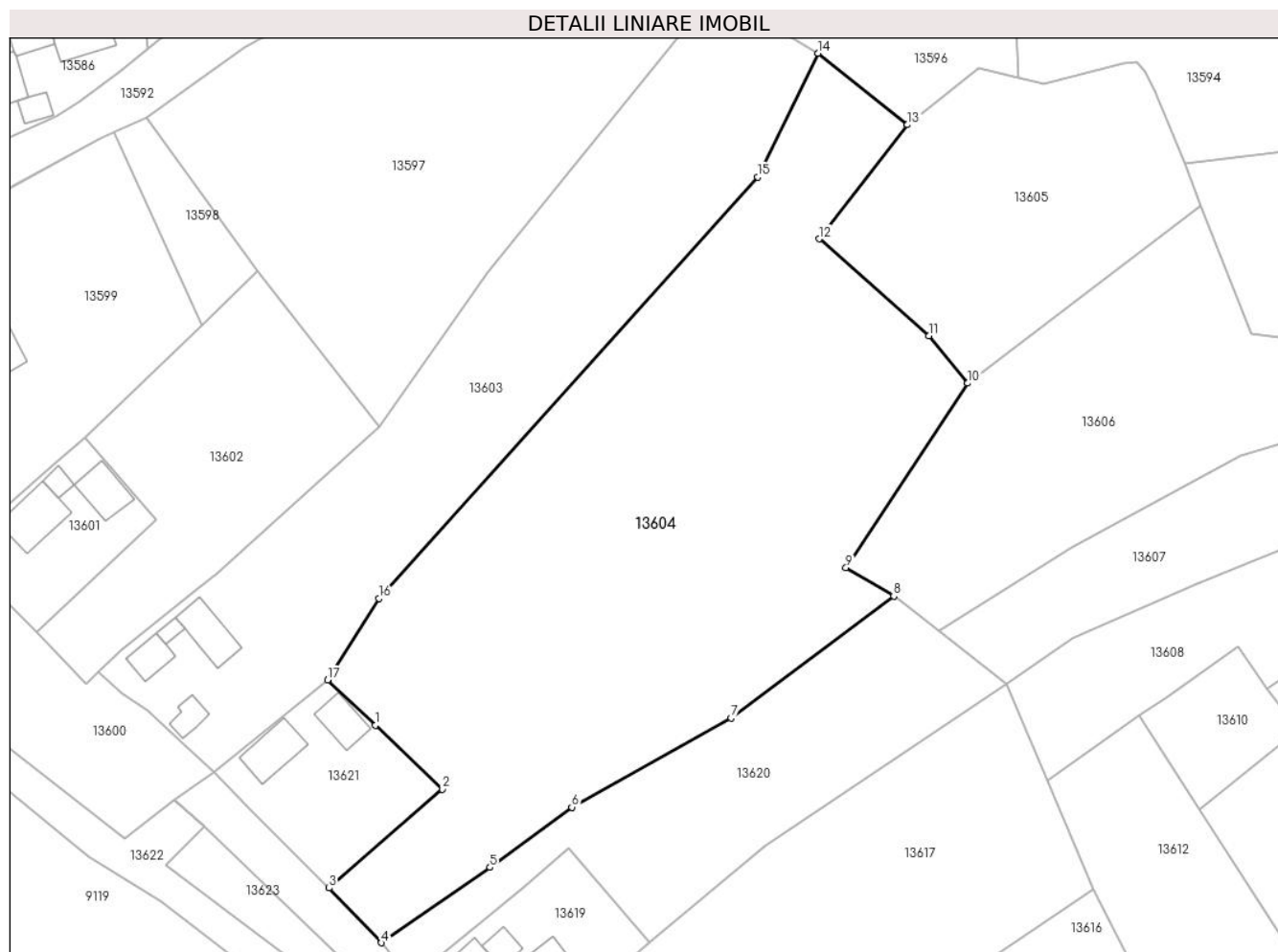
Inscrieri privind dezmembramintele dreptului de proprietate, drepturi reale de garanție și sarcini	Referințe
NU SUNT	

Anexa Nr. 1 La Partea I

Teren

Nr cadastral	Suprafața (mp)*	Observații / Referințe
30447	10.167	

* Suprafața este determinată în planul de proiecție Stereo 70.



Date referitoare la teren

Crt	Categorie folosință	Intravilan	Suprafața (mp)	Tarla	Parcelă	Nr. topo	Observații / Referințe
1	arabil	NU	52	46	854	-	
1	arabil	DA	10.115	-	-	-	

Lungime Segmente

1) Valorile lungimilor segmentelor sunt obținute din proiecție în plan.

Punct început	X / Y	Punct sfârșit	X / Y	Lungime segment (** (m)
1	581.351,391 671.511,275	2	581.365,202 671.498,113	19.078
2	581.365,202 671.498,113	3	581.341,857 671.477,717	31.0
3	581.341,857 671.477,717	4	581.352,62 671.466,404	15.615
4	581.352,62 671.466,404	5	581.375,107 671.481,973	27.351

Punct început	X / Y	Punct sfârșit	X / Y	Lungime segment (** (m)
5	581.375,107 671.481,973	6	581.392,032 671.494,376	20.983
6	581.392,032 671.494,376	7	581.424,912 671.512,783	37.682
7	581.424,912 671.512,783	8	581.458,511 671.537,993	42.005
8	581.458,511 671.537,993	9	581.448,642 671.543,819	11.46
9	581.448,642 671.543,819	10	581.473,807 671.581,926	45.666
10	581.473,807 671.581,926	11	581.465,78 671.591,723	12.665
11	581.465,78 671.591,723	12	581.443,135 671.611,694	30.193
12	581.443,135 671.611,694	13	581.461,347 671.635,264	29.786
13	581.461,347 671.635,264	14	581.442,873 671.650,019	23.643
14	581.442,873 671.650,019	15	581.430,414 671.624,452	28.441
15	581.430,414 671.624,452	16	581.352,208 671.537,499	116.949
16	581.352,208 671.537,499	17	581.341,556 671.520,648	19.935
17	581.341,556 671.520,648	1	581.351,391 671.511,275	13.586

** Lungimile segmentelor sunt determinate în planul de proiecție Stereo 70 și sunt rotunjite la 1 milimetru.

*** Distanța dintre puncte este formată din segmente cumulate ce sunt mai mici decât valoarea 1 milimetru.

**DATE DESPRE IMOBILUL NR. 13605**

Oficiul de Cadastru și Publicitate Imobiliară SUCEAVA
 Biroul de Cadastru și Publicitate Imobiliară Gura Humorului

A. Partea I. Descrierea imobilului

TEREN Intravilan

Adresa: Loc. Dragoiesti, Str Dragoi-Viteazul, Jud. Suceava

Nr. Crt	Nr cadastral Nr. topografic	Suprafața* (mp)	Observații / Referințe
A1		3.045	Sector cadastral:16 Teren neimprejmuit;

B. Partea II. Proprietari și acte

Inscrieri privitoare la dreptul de proprietate și alte drepturi reale		Referințe
13605 / 18/03/2022		
Act Normativ nr. 7, din 13/03/1996 emis de PARLAMENTUL ROMANIEI;		
B1	Inscrierea provizorie, drept de PROPRIETATE, dobandit prin Lege, cota actuala 1/1, cota initiala 1/1 1) COMUNA DRAGOIESTI, CIF:4441190	A1

C. Partea III. SARCINI .

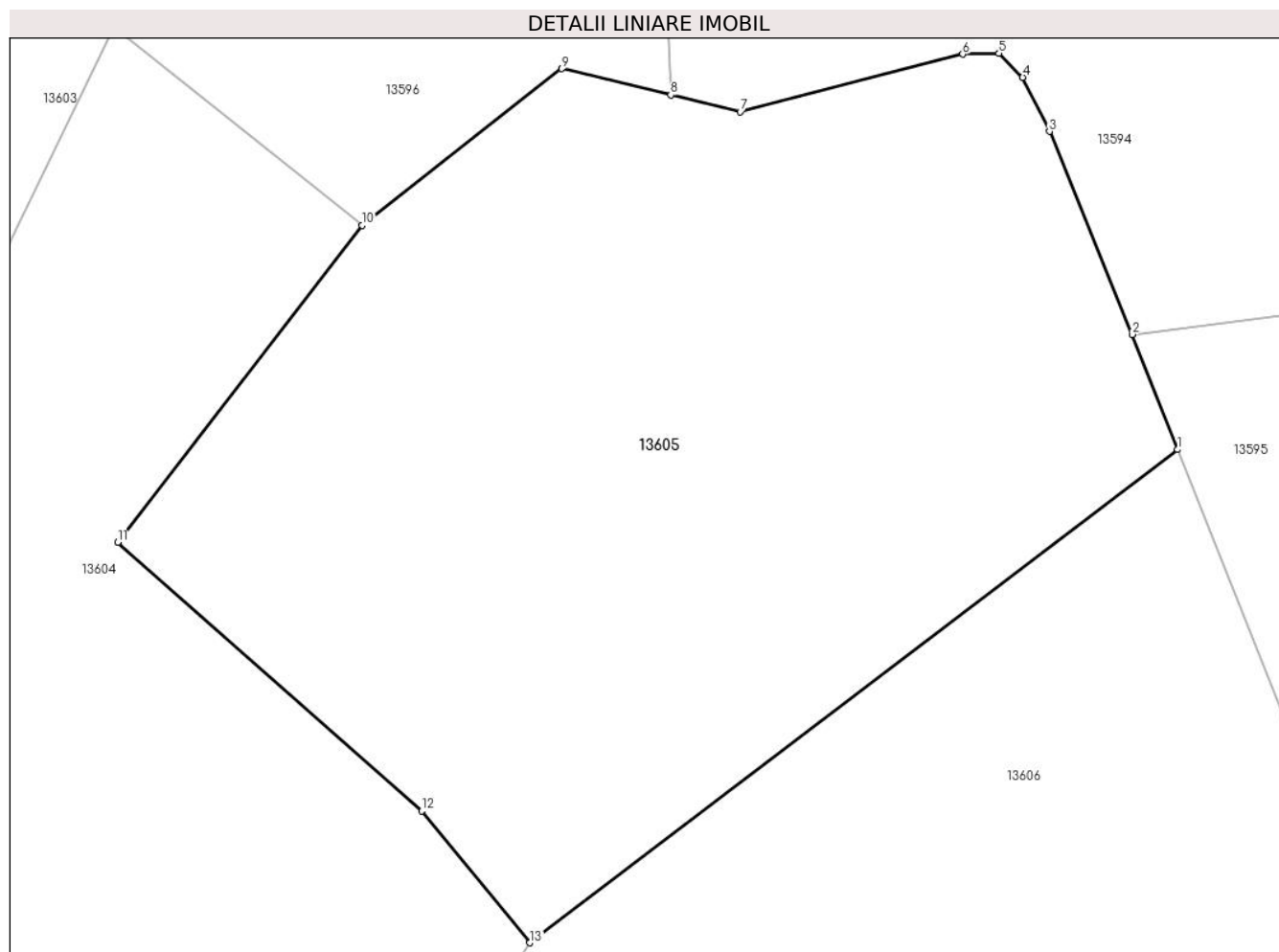
Inscrieri privind dezmembramintele dreptului de proprietate, drepturi reale de garanție și sarcini	Referințe
NU SUNT	

Anexa Nr. 1 La Partea I

Teren

Nr cadastral	Suprafața (mp)*	Observații / Referințe
	3.045	

* Suprafața este determinată în planul de proiecție Stereo 70.



Date referitoare la teren

Crt	Categorie folosință	Intravilan	Suprafața (mp)	Tarla	Parcelă	Nr. topo	Observații / Referințe
1	arabil	DA	3.045	-	-	-	

Lungime Segmente

1) Valorile lungimilor segmentelor sunt obținute din proiecție în plan.

Punct început	X / Y	Punct sfârșit	X / Y	Lungime segment (** (m)
1	581.522,018 671.618,601	2	581.518,628 671.627,161	9.207
2	581.518,628 671.627,161	3	581.512,468 671.642,252	16.3
3	581.512,468 671.642,252	4	581.510,484 671.646,278	4.488
4	581.510,484 671.646,278	5	581.508,717 671.648,073	2.519
5	581.508,717 671.648,073	6	581.506,016 671.648,011	2.702

Punct început	X / Y	Punct sfârșit	X / Y	Lungime segment (** (m)
6	581.506,016 671.648,011	7	581.489,458 671.643,73	17.102
7	581.489,458 671.643,73	8	581.484,29 671.644,972	5.315
8	581.484,29 671.644,972	9	581.476,177 671.646,922	8.344
9	581.476,177 671.646,922	10	581.461,347 671.635,264	18.864
10	581.461,347 671.635,264	11	581.443,135 671.611,694	29.786
11	581.443,135 671.611,694	12	581.465,78 671.591,723	30.193
12	581.465,78 671.591,723	13	581.473,807 671.581,926	12.665
13	581.473,807 671.581,926	1	581.522,018 671.618,601	60.575

** Lungimile segmentelor sunt determinate în planul de proiecție Stereo 70 și sunt rotunjite la 1 milimetru.

*** Distanța dintre puncte este formată din segmente cumulate ce sunt mai mici decât valoarea 1 milimetru.

**DATE DESPRE IMOBILUL NR. 13606**

Oficiul de Cadastru și Publicitate Imobiliară SUCEAVA
Biroul de Cadastru și Publicitate Imobiliară Gura Humorului

A. Partea I. Descrierea imobilului

TEREN Intravilan

Adresa: Loc. Dragoiesti, Str Dragoi-Viteazul, Nr. 190, Jud. Suceava

Nr. Crt	Nr cadastral Nr. topografic	Suprafața* (mp)	Observații / Referințe
A1	31502	4.300	Sector cadastral:16 Teren neimprijmit;

Construcții

Crt	Nr cadastral Nr. topografic	Adresa	Observații / Referințe
A1.1		Loc. Dragoiesti, Str Dragoi-Viteazul, Nr. 190, Jud. Suceava	Nr. niveluri:1; S. construita la sol:42 mp; S. construita desfasurata:42 mp; LOCUINTA

B. Partea II. Proprietari și acte

Inscrieri privitoare la dreptul de proprietate și alte drepturi reale		Referințe
157 / 02/02/1999		
Act Notarial nr. 261, din 14/01/1999 emis de BNP PETRU ATANASOAEI;		
B1	Intabulare, drept de PROPRIETATE, dobandit prin lesire Din Indiviziune, cota actuala 1/1, cota initiala 1/1 1) LUHAN VERONICA, se noteaza lipsa CNP;	A1, A1.1

C. Partea III. SARCINI .

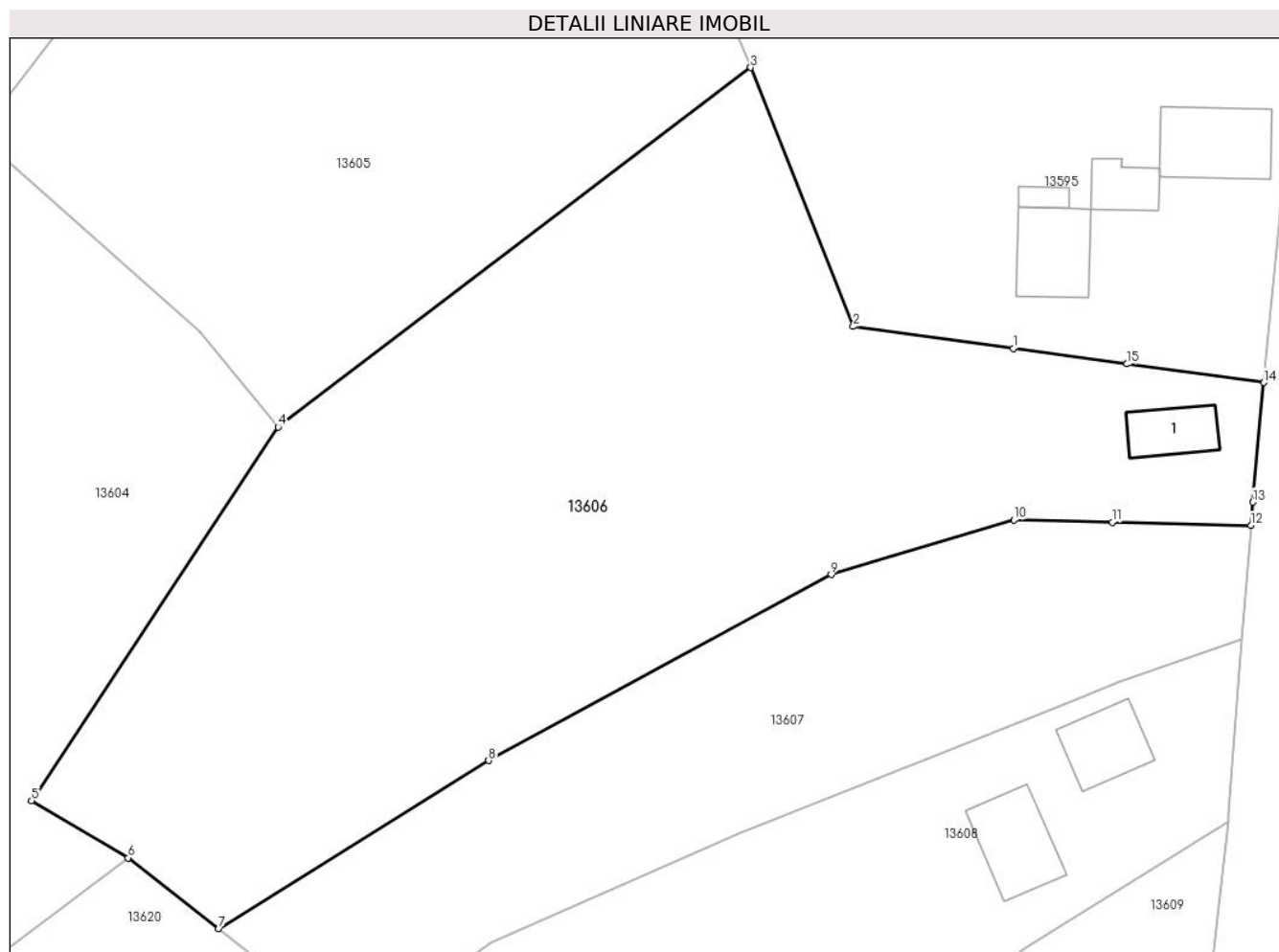
Inscrieri privind dezmembramintele dreptului de proprietate, drepturi reale de garanție și sarcini	Referințe
NU SUNT	

Anexa Nr. 1 La Partea I

Teren

Nr cadastral	Suprafața (mp)*	Observații / Referințe
31502	4.300	

* Suprafața este determinată în planul de proiecție Stereo 70.



Date referitoare la teren

Crt	Categorie folosință	Intravilan	Suprafața (mp)	Tarla	Parcelă	Nr. topo	Observații / Referințe
1	curți constructii	DA	400	-	-	-	
2	arabil	DA	3.900	-	-	-	

Date referitoare la construcții

Crt	Număr	Destinație construcție	Supraf. (mp)	Situație juridică	Observații / Referințe
A1.1		construcții de locuințe	42	Cu acte	Nr. niveluri:1; S. construita la sol:42 mp; S. construita desfasurata:42 mp; LOCUINTA

Lungime Segmente

1) Valorile lungimilor segmentelor sunt obținute din proiecție în plan.

Punct început	X / Y	Punct sfârșit	X / Y	Lungime segment (** (m)
1	581.548,815 671.589,954	2	581.532,48 671.592,184	16.487
2	581.532,48 671.592,184	3	581.522,018 671.618,601	28.413
3	581.522,018 671.618,601	4	581.473,807 671.581,926	60.575

Punct început	X / Y	Punct sfârșit	X / Y	Lungime segment (** (m)
4	581.473,807 671.581,926	5	581.448,642 671.543,819	45.666
5	581.448,642 671.543,819	6	581.458,511 671.537,993	11.46
6	581.458,511 671.537,993	7	581.467,743 671.530,791	11.709
7	581.467,743 671.530,791	8	581.495,273 671.547,932	32.43
8	581.495,273 671.547,932	9	581.530,226 671.566,896	39.766
9	581.530,226 671.566,896	10	581.548,873 671.572,463	19.46
10	581.548,873 671.572,463	11	581.558,929 671.572,231	10.059
11	581.558,929 671.572,231	12	581.573,065 671.571,906	14.14
12	581.573,065 671.571,906	13	581.573,258 671.574,27	2.372
13	581.573,258 671.574,27	14	581.574,383 671.586,464	12.246
14	581.574,383 671.586,464	15	581.560,434 671.588,368	14.078
15	581.560,434 671.588,368	1	581.548,815 671.589,954	11.727

** Lungimile segmentelor sunt determinate în planul de proiecție Stereo 70 și sunt rotunjite la 1 milimetru.

*** Distanța dintre puncte este formată din segmente cumulate ce sunt mai mici decât valoarea 1 milimetru.

**DATE DESPRE IMOBILUL NR. 13607**

Oficiul de Cadastru și Publicitate Imobiliară SUCEAVA
Biroul de Cadastru și Publicitate Imobiliară Gura Humorului

A. Partea I. Descrierea imobilului

TEREN Intravilan

Adresa: Loc. Dragoiesti, Str Dragoi-Viteazul, Jud. Suceava

Nr. Crt	Nr cadastral Nr. topografic	Suprafața* (mp)	Observații / Referințe
A1		1.900	Sector cadastral:16 Teren neimprejmuit;

B. Partea II. Proprietari și acte

Inscrieri privitoare la dreptul de proprietate și alte drepturi reale		Referințe
13607 / 18/03/2022		
Act Normativ nr. 7, din 13/03/1996 emis de PARLAMENTUL ROMANIEI;		
B1	Intabulare, drept de PROPRIETATE, dobandit prin Lege, cota actuala 1/1, cota initiala 1/1 1) NEIDENTIFICAT NEIDENTIFICAT	A1
Act Administrativ nr. 2133, din 14/03/2022 emis de PRIMARIA COMUNEI DRAGOIESTI;		
B2	Se noteaza posesia factica in favoarea lui 1) LUHAN VERONICA	A1

C. Partea III. SARCINI .

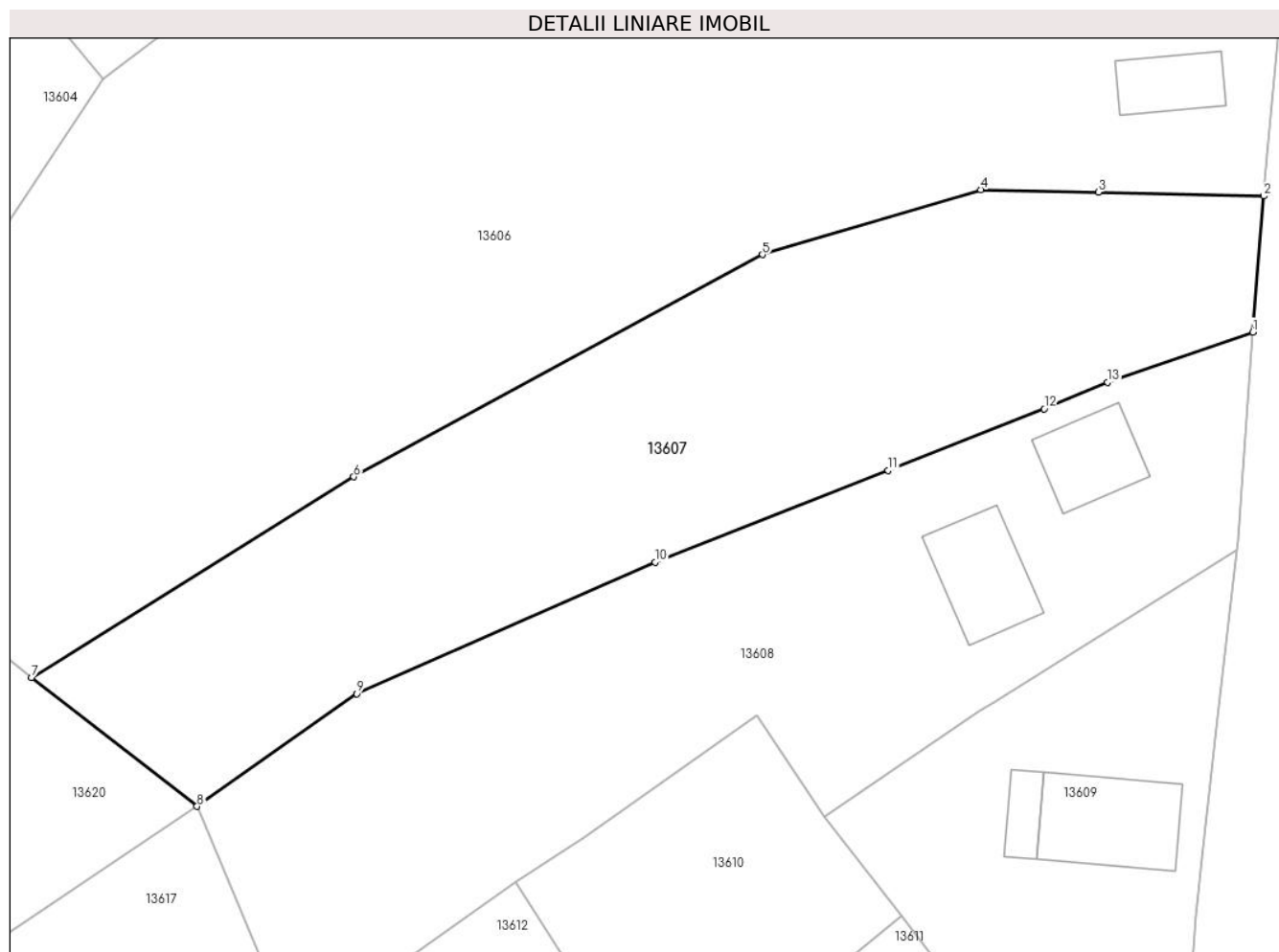
Inscrieri privind dezmembramintele dreptului de proprietate, drepturi reale de garanție și sarcini	Referințe
NU SUNT	

Anexa Nr. 1 La Partea I

Teren

Nr cadastral	Suprafața (mp)*	Observații / Referințe
	1.900	

* Suprafața este determinată în planul de proiecție Stereo 70.



Date referitoare la teren

Crt	Categorie folosință	Intravilan	Suprafața (mp)	Tarla	Parcelă	Nr. topo	Observații / Referințe
1	arabil	DA	1.900	-	-	-	

Lungime Segmente

1) Valorile lungimilor segmentelor sunt obținute din proiecție în plan.

Punct început	X / Y	Punct sfârșit	X / Y	Lungime segment (** (m)
1	581.572,116 671.560,287	2	581.573,065 671.571,906	11.658
2	581.573,065 671.571,906	3	581.558,929 671.572,231	14.14
3	581.558,929 671.572,231	4	581.548,873 671.572,463	10.059
4	581.548,873 671.572,463	5	581.530,226 671.566,896	19.46
5	581.530,226 671.566,896	6	581.495,273 671.547,932	39.766

Punct început	X / Y	Punct sfârșit	X / Y	Lungime segment (** (m)
6	581.495,273 671.547,932	7	581.467,743 671.530,791	32.43
7	581.467,743 671.530,791	8	581.481,885 671.519,76	17.935
8	581.481,885 671.519,76	9	581.495,531 671.529,401	16.708
9	581.495,531 671.529,401	10	581.521,051 671.540,633	27.882
10	581.521,051 671.540,633	11	581.540,96 671.548,477	21.399
11	581.540,96 671.548,477	12	581.554,312 671.553,739	14.351
12	581.554,312 671.553,739	13	581.559,729 671.555,993	5.867
13	581.559,729 671.555,993	1	581.572,116 671.560,287	13.11

** Lungimile segmentelor sunt determinate în planul de proiecție Stereo 70 și sunt rotunjite la 1 milimetru.

*** Distanța dintre puncte este formată din segmente cumulate ce sunt mai mici decât valoarea 1 milimetru.

**DATE DESPRE IMOBILUL NR. 13608**

Oficiul de Cadastru și Publicitate Imobiliară SUCEAVA
Biroul de Cadastru și Publicitate Imobiliară Gura Humorului

A. Partea I. Descrierea imobilului

TEREN Intravilan

Adresa: Loc. Dragoiesti, Str Dragoi-Viteazul, Nr. 192, Jud. Suceava

Nr. Crt	Nr cadastral Nr. topografic	Suprafața* (mp)	Observații / Referințe
A1		1.911	Sector cadastral:16 Teren neimprejmuit;

B. Partea II. Proprietari și acte

Inscrieri privitoare la dreptul de proprietate și alte drepturi reale		Referințe
13608 / 18/03/2022		
Act Normativ nr. 7, din 13/03/1996 emis de PARLAMENTUL ROMANIEI;		
B1	Inscrierea provizorie, drept de PROPRIETATE, dobandit prin Lege, cota actuala 1/1, cota initiala 1/1 1) COMUNA DRAGOIESTI, CIF:4441190	A1

C. Partea III. SARCINI .

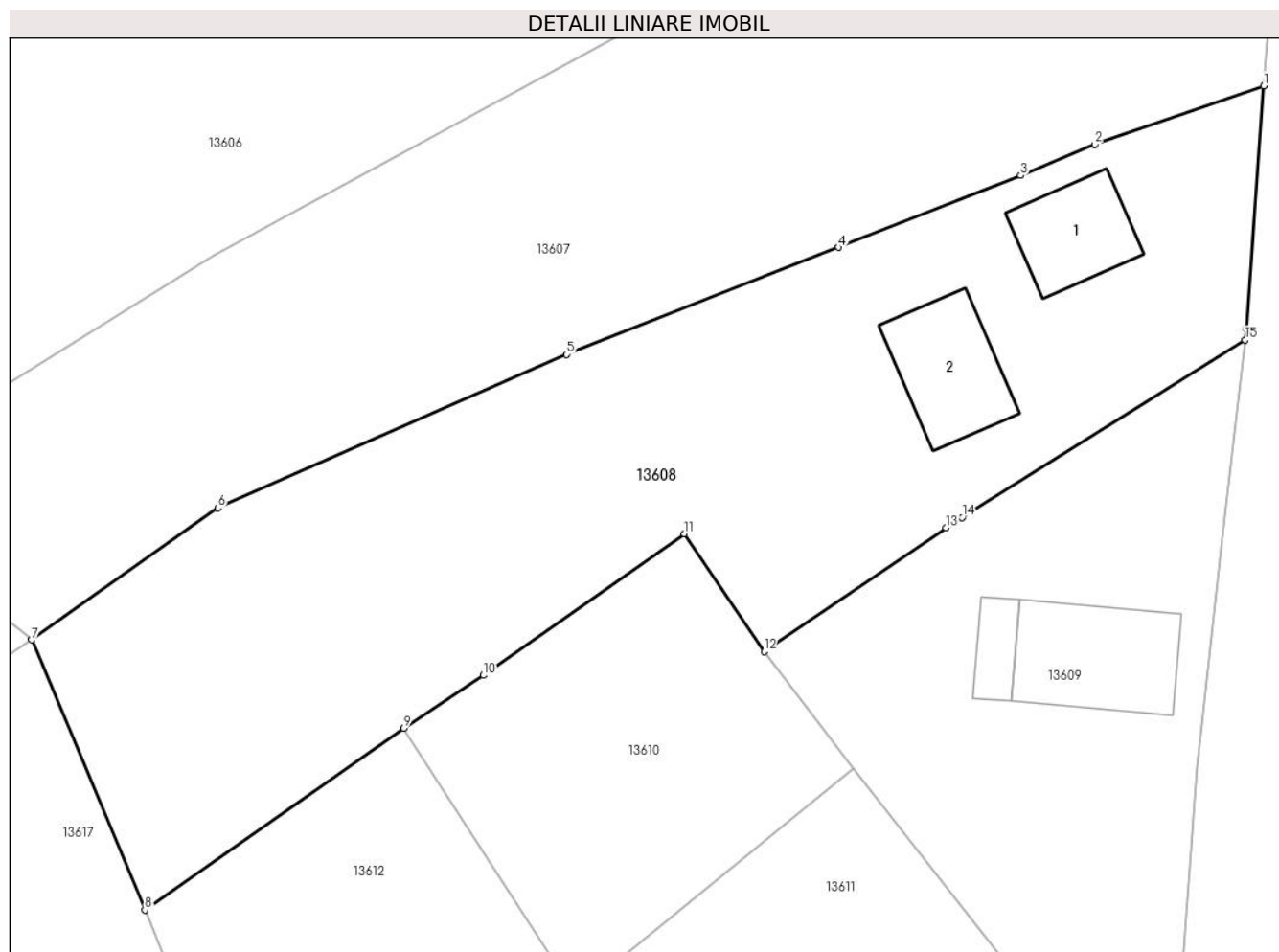
Inscrieri privind dezmembramintele dreptului de proprietate, drepturi reale de garanție și sarcini	Referințe
NU SUNT	

Anexa Nr. 1 La Partea I

Teren

Nr cadastral	Suprafața (mp)*	Observații / Referințe
	1.911	

* Suprafața este determinată în planul de proiecție Stereo 70.



Date referitoare la teren

Crt	Categorie folosință	Intravilan	Suprafața (mp)	Tarla	Parcelă	Nr. topo	Observații / Referințe
1	curți constructii	DA	548	-	-	-	
2	arabil	DA	1.363	-	-	-	

Date referitoare la construcții

Crt	Număr	Destinație construcție	Supraf. (mp)	Situație juridică	Observații / Referințe
A1.1		construcții de locuințe	55	Fara acte	Nr. niveluri:1; S. construita la sol:55 mp; S. construita desfasurata:55 mp; LOCUINTA
A1.2		construcții anexa	70	Fara acte	Nr. niveluri:1; S. construita la sol:70 mp; S. construita desfasurata:70 mp; ANEXA

Lungime Segmente

1) Valorile lungimilor segmentelor sunt obținute din proiecție în plan.

Punct început	X / Y	Punct sfârșit	X / Y	Lungime segment (** (m)
1	581.572,116 671.560,287	2	581.559,729 671.555,993	13.11
2	581.559,729 671.555,993	3	581.554,312 671.553,739	5.867

Punct început	X / Y	Punct sfârșit	X / Y	Lungime segment (** (m)
3	581.554,312 671.553,739	4	581.540,96 671.548,477	14.351
4	581.540,96 671.548,477	5	581.521,051 671.540,633	21.399
5	581.521,051 671.540,633	6	581.495,531 671.529,401	27.882
6	581.495,531 671.529,401	7	581.481,885 671.519,76	16.708
7	581.481,885 671.519,76	8	581.490,18 671.499,976	21.453
8	581.490,18 671.499,976	9	581.509,135 671.513,297	23.168
9	581.509,135 671.513,297	10	581.514,972 671.517,147	6.992
10	581.514,972 671.517,147	11	581.529,684 671.527,51	17.995
11	581.529,684 671.527,51	12	581.535,528 671.518,884	10.419
12	581.535,528 671.518,884	13	581.548,846 671.527,963	16.118
13	581.548,846 671.527,963	14	581.550,031 671.528,706	1.399
14	581.550,031 671.528,706	15	581.570,745 671.541,701	24.453
15	581.570,745 671.541,701	16	581.570,838 671.542,509	0.813
16	581.570,838 671.542,509	1	581.572,116 671.560,287	17.824

** Lungimile segmentelor sunt determinate în planul de proiecție Stereo 70 și sunt rotunjite la 1 milimetru.

*** Distanța dintre puncte este formată din segmente cumulate ce sunt mai mici decât valoarea 1 milimetru.

**DATE DESPRE IMOBILUL NR. 13609**

Oficiul de Cadastru și Publicitate Imobiliară SUCEAVA
Biroul de Cadastru și Publicitate Imobiliară Gura Humorului

A. Partea I. Descrierea imobilului

TEREN Intravilan

Adresa: Loc. Dragoiesti, Str Dragoi-Viteazul, Nr. 194, Jud. Suceava

Nr. Crt	Nr cadastral Nr. topografic	Suprafața* (mp)	Observații / Referințe
A1		995	Sector cadastral:16 Teren neimprijmit;

Construcții

Crt	Nr cadastral Nr. topografic	Adresa	Observații / Referințe
A1.1		Loc. Dragoiesti, Str Dragoi-Viteazul, Nr. 194, Jud. Suceava	Nr. niveluri:1; S. construita la sol:89 mp; S. construita desfasurata:89 mp; LOCUINTA
A1.2		Loc. Dragoiesti, Str Dragoi-Viteazul, Nr. 194, Jud. Suceava	Nr. niveluri:1; S. construita la sol:21 mp; S. construita desfasurata:21 mp; ANEXA

B. Partea II. Proprietari și acte

Inscrieri privitoare la dreptul de proprietate și alte drepturi reale		Referințe
13609 / 18/03/2022		
Act Normativ nr. 7, din 13/03/1996 emis de PARLAMENTUL ROMANIEI;		
B1	Intabulare, drept de PROPRIETATE, dobandit prin Lege, cota actuala 1/1, cota initiala 1/1 1) NEIDENTIFICAT NEIDENTIFICAT	A1
Act Administrativ nr. 2135, din 14/03/2022 emis de PRIMARIA COMUNEI DRAGOIESTI;		
B2	Se noteaza posesia factica in favoarea lui 1) CENUSA ANA	A1
Act Administrativ nr. 2526, din 31/03/2022 emis de PRIMARIA COMUNEI DRAGOIESTI;		
B2	Intabulare, drept de PROPRIETATE, dobandit prin Lege, cota actuala 1/1, cota initiala 1/1 1) CENUSA ANA	A1.1, A1.2

C. Partea III. SARCINI .

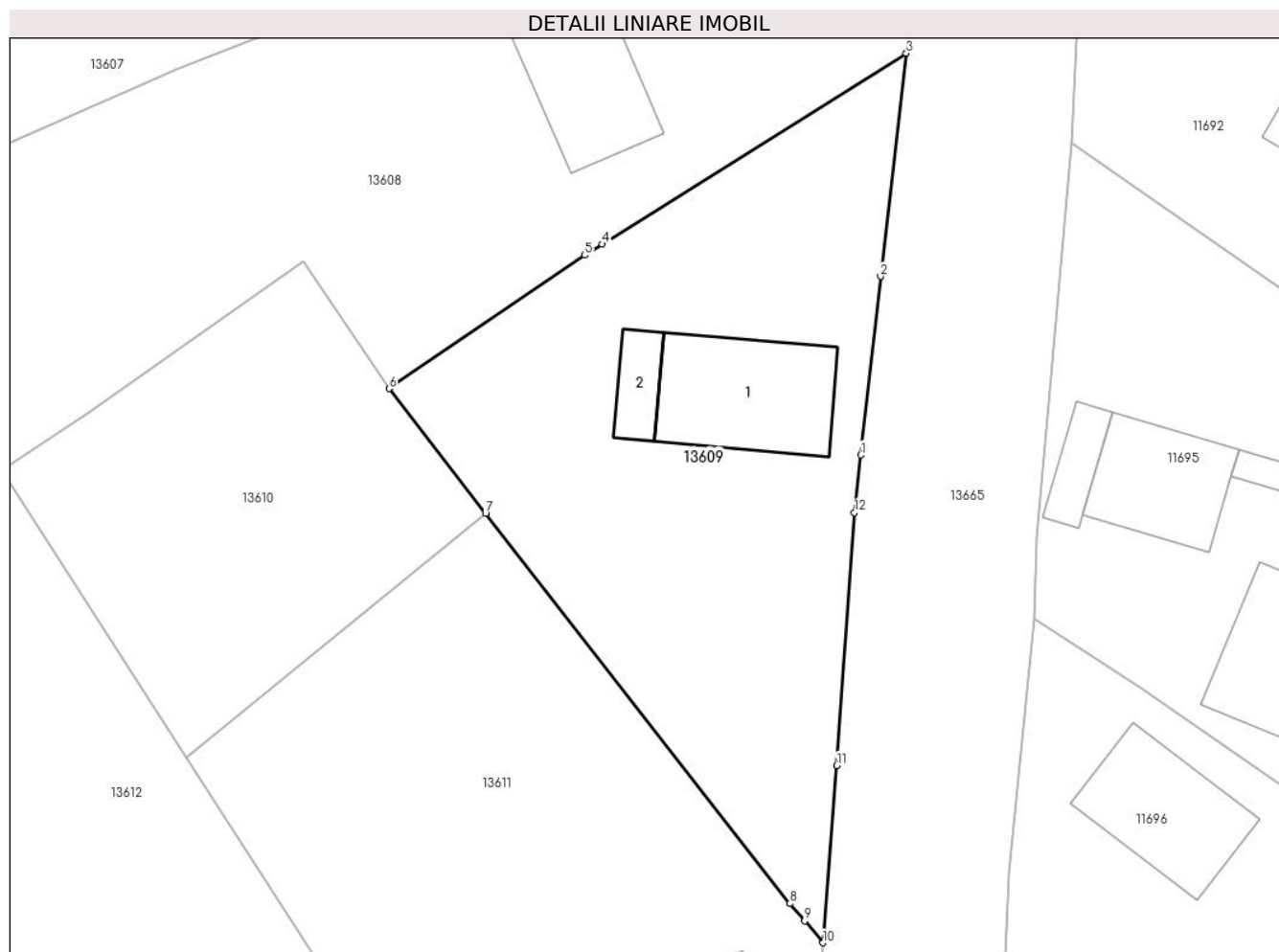
Inscrieri privind dezmembramintele dreptului de proprietate, drepturi reale de garanție și sarcini	Referințe
NU SUNT	

Anexa Nr. 1 La Partea I

Teren

Nr cadastral	Suprafața (mp)*	Observații / Referințe
	995	

* Suprafața este determinată în planul de proiecție Stereo 70.



Date referitoare la teren

Crt	Categorie folosință	Intravilan	Suprafața (mp)	Tarla	Parcelă	Nr. topo	Observații / Referințe
1	curți constructii	DA	372	-	-	-	
2	arabil	DA	623	-	-	-	

Date referitoare la construcții

Crt	Număr	Destinație construcție	Supraf. (mp)	Situație juridică	Observații / Referințe
A1.1		construcții de locuințe	89	Cu acte	Nr. niveluri:1; S. construita la sol:89 mp; S. construita desfasurata:89 mp; LOCUINTA
A1.2		construcții anexa	21	Cu acte	Nr. niveluri:1; S. construita la sol:21 mp; S. construita desfasurata:21 mp; ANEXA

Lungime Segmente

1) Valorile lungimilor segmentelor sunt obținute din proiecție în plan.

Punct început	X / Y	Punct sfârșit	X / Y	Lungime segment (** (m)
1	581.567,654 671.514,364	2	581.568,999 671.526,516	12.226
2	581.568,999 671.526,516	3	581.570,745 671.541,701	15.285

Punct început	X / Y	Punct sfârșit	X / Y	Lungime segment (** (m)
3	581.570,745 671.541,701	4	581.550,031 671.528,706	24.453
4	581.550,031 671.528,706	5	581.548,846 671.527,963	1.399
5	581.548,846 671.527,963	6	581.535,528 671.518,884	16.118
6	581.535,528 671.518,884	7	581.542,095 671.510,381	10.744
7	581.542,095 671.510,381	8	581.562,828 671.483,83	33.687
8	581.562,828 671.483,83	9	581.563,823 671.482,651	1.543
9	581.563,823 671.482,651	10	581.565,073 671.481,168	1.94
10	581.565,073 671.481,168	11	581.566,02 671.493,224	12.093
11	581.566,02 671.493,224	12	581.567,219 671.510,439	17.257
12	581.567,219 671.510,439	1	581.567,654 671.514,364	3.949

** Lungimile segmentelor sunt determinate în planul de proiecție Stereo 70 și sunt rotunjite la 1 milimetru.

*** Distanța dintre puncte este formată din segmente cumulate ce sunt mai mici decât valoarea 1 milimetru.

**DATE DESPRE IMOBILUL NR. 13610**

Oficiul de Cadastru și Publicitate Imobiliară SUCEAVA
Biroul de Cadastru și Publicitate Imobiliară Gura Humorului

A. Partea I. Descrierea imobilului

TEREN Intravilan

Adresa: Loc. Dragoiesti, Str Dragoi-Viteazul, Jud. Suceava

Nr. Crt	Nr cadastral Nr. topografic	Suprafața* (mp)	Observații / Referințe
A1		562	Sector cadastral:16 Teren neimprejmut;

B. Partea II. Proprietari și acte

Inscrieri privitoare la dreptul de proprietate și alte drepturi reale		Referințe
13610 / 18/03/2022		
Act Normativ nr. 7, din 13/03/1996 emis de PARLAMENTUL ROMANIEI;		
B1	Intabulare, drept de PROPRIETATE, dobandit prin Lege, cota actuala 1/1, cota initiala 1/1 1) NEIDENTIFICAT NEIDENTIFICAT	A1
Act Administrativ nr. 2134, din 14/03/2022 emis de PRIMARIA COMUNEI DRAGOIESTI;		
B2	Se noteaza posesia factica in favoarea lui 1) BONDAR CONSTANTIN	A1

C. Partea III. SARCINI .

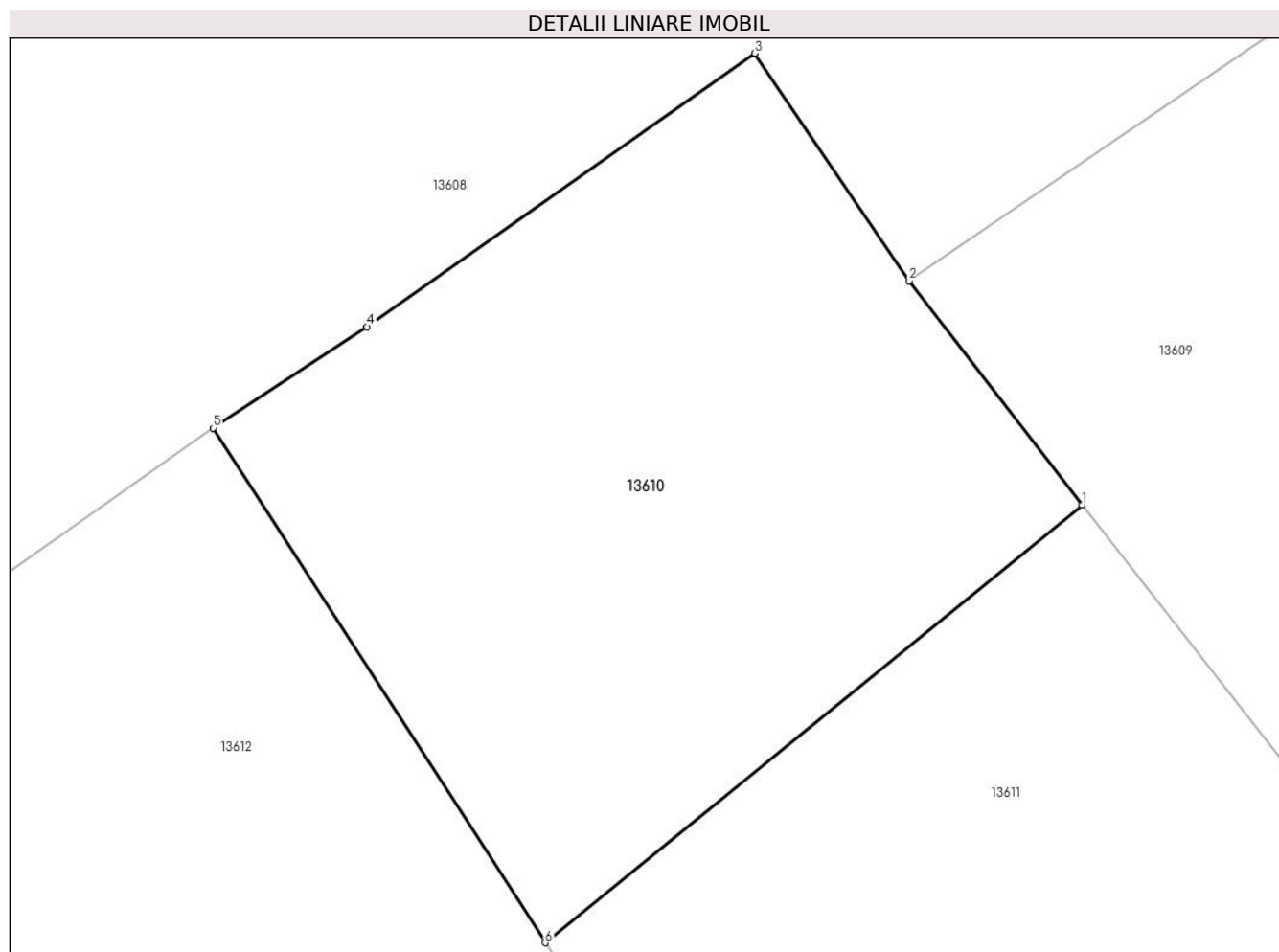
Inscrieri privind dezmembramintele dreptului de proprietate, drepturi reale de garanție și sarcini	Referințe
NU SUNT	

Anexa Nr. 1 La Partea I

Teren

Nr cadastral	Suprafața (mp)*	Observații / Referințe
	562	

* Suprafața este determinată în planul de proiecție Stereo 70.



Date referitoare la teren

Crt	Categorie folosință	Intra vilan	Suprafața (mp)	Tarla	Parcelă	Nr. topo	Observații / Referințe
1	arabil	DA	562	-	-	-	

Lungime Segmente

1) Valorile lungimilor segmentelor sunt obținute din proiecție în plan.

Punct început	X / Y	Punct sfârșit	X / Y	Lungime segment (** (m)
1	581.542,095 671.510,381	2	581.535,528 671.518,884	10.744
2	581.535,528 671.518,884	3	581.529,684 671.527,51	10.419
3	581.529,684 671.527,51	4	581.514,972 671.517,147	17.995
4	581.514,972 671.517,147	5	581.509,135 671.513,297	6.992
5	581.509,135 671.513,297	6	581.521,726 671.493,784	23.223

Punct început	X / Y	Punct sfârșit	X / Y	Lungime segment (** (m)
6	581.521,726 671.493,784	1	581.542,095 671.510,381	26.275

** Lungimile segmentelor sunt determinate în planul de proiecție Stereo 70 și sunt rotunjite la 1 milimetru.

*** Distanța dintre puncte este formată din segmente cumulate ce sunt mai mici decât valoarea 1 milimetru.

**DATE DESPRE IMOBILUL NR. 13611**

Oficiul de Cadastru și Publicitate Imobiliară SUCEAVA
Biroul de Cadastru și Publicitate Imobiliară Gura Humorului

A. Partea I. Descrierea imobilului

TEREN Intravilan

Adresa: Loc. Dragoiesti, Str Dragoi-Viteazul, Nr. 196, Jud. Suceava

Nr. Crt	Nr cadastral Nr. topografic	Suprafața* (mp)	Observații / Referințe
A1	31057	Din acte: 1.300 Masurata: 1.430	Sector cadastral:16 Teren neimprijmit;

Construcții

Crt	Nr cadastral Nr. topografic	Adresa	Observații / Referințe
A1.1		Loc. Dragoiesti, Str Dragoi-Viteazul, Nr. 196, Jud. Suceava	Nr. niveluri:1; S. construita la sol:72 mp; S. construita desfasurata:72 mp; LOCUINTA
A1.2		Loc. Dragoiesti, Str Dragoi-Viteazul, Nr. 196, Jud. Suceava	Nr. niveluri:1; S. construita la sol:57 mp; S. construita desfasurata:57 mp; ANEXA
A1.3		Loc. Dragoiesti, Str Dragoi-Viteazul, Nr. 196, Jud. Suceava	Nr. niveluri:1; S. construita la sol:8 mp; S. construita desfasurata:8 mp; ANEXA

B. Partea II. Proprietari și acte

Inscrieri privitoare la dreptul de proprietate și alte drepturi reale		Referințe
4969 / 18/04/2016		
Act Notarial nr. 286/989, din 06/03/1989 emis de NOTARIATUL DE STAT JUDETEAN SUCEAVA;		
B2	Intabulare, drept de PROPRIETATE, dobandit prin Succesiune, cota actuala 3/8, cota initiala 3/8 1) BONDAR CONSTANTIN	A1.1, A1.2, A1.3
Act Notarial nr. 15, din 21/02/2003 emis de BNP PETRU ATANASOAEI;		
B3	Intabulare, drept de PROPRIETATE, dobandit prin Succesiune, cota actuala 5/8, cota initiala 5/8 1) BONDAR CONSTANTIN	A1.1, A1.2, A1.3
B4	Intabulare, drept de PROPRIETATE, dobandit prin Succesiune, cota actuala 1/1, cota initiala 1/1 1) BONDAR CONSTANTIN	A1

C. Partea III. SARCINI .

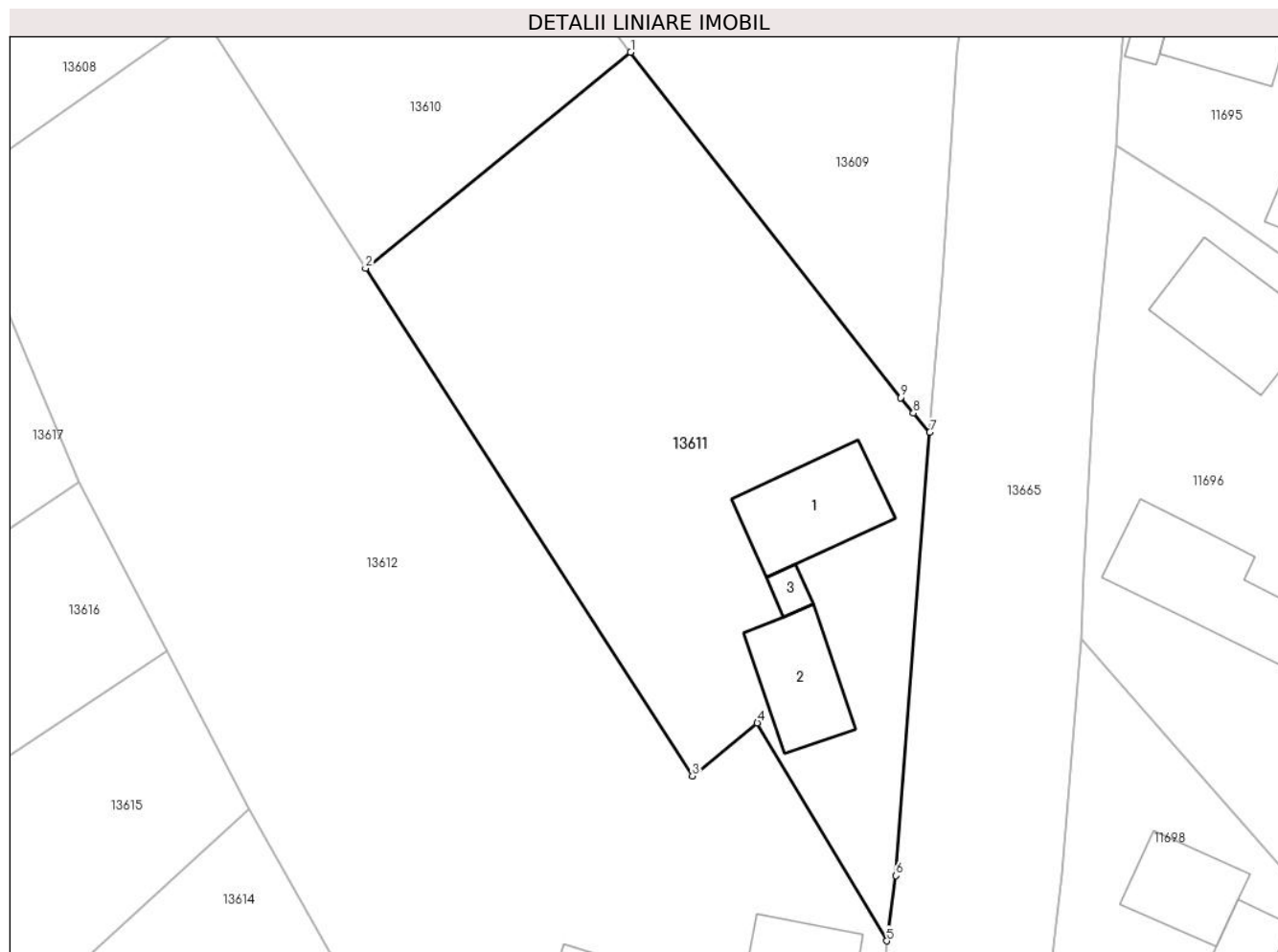
Inscrieri privind dezmembramintele dreptului de proprietate, drepturi reale de garanție și sarcini	Referințe
NU SUNT	

Anexa Nr. 1 La Partea I

Teren

Nr cadastral	Suprafața (mp)*	Observații / Referințe
31057	Din acte: 1.300 Masurata: 1.430	

* Suprafața este determinată în planul de proiecție Stereo 70.



Date referitoare la teren

Crt	Categorie folosință	Intra vilan	Suprafața (mp)	Tarla	Parcelă	Nr. topo	Observații / Referințe
1	curți constructii	DA	463	-	-	-	
2	arabil	DA	967	-	-	-	

Date referitoare la construcții

Crt	Număr	Destinație construcție	Supraf. (mp)	Situație juridică	Observații / Referințe
A1.1		construcții de locuințe	72	Cu acte	Nr. niveluri:1; S. construita la sol:72 mp; S. construita desfasurata:72 mp; LOCUINTA
A1.2		construcții anexa	57	Cu acte	Nr. niveluri:1; S. construita la sol:57 mp; S. construita desfasurata:57 mp; ANEXA
A1.3		construcții anexa	8	Cu acte	Nr. niveluri:1; S. construita la sol:8 mp; S. construita desfasurata:8 mp; ANEXA

Lungime Segmente

1) Valorile lungimilor segmentelor sunt obținute din proiecție în plan.

Punct început	X / Y	Punct sfârșit	X / Y	Lungime segment (** (m)
1	581.542,095 671.510,381	2	581.521,726 671.493,784	26.275

Punct început	X / Y	Punct sfârșit	X / Y	Lungime segment (** (m)
2	581.521,726 671.493,784	3	581.546,832 671.454,76	46.402
3	581.546,832 671.454,76	4	581.551,821 671.458,825	6.435
4	581.551,821 671.458,825	5	581.561,779 671.442,077	19.485
5	581.561,779 671.442,077	6	581.562,492 671.447,085	5.059
6	581.562,492 671.447,085	7	581.565,073 671.481,168	34.181
7	581.565,073 671.481,168	8	581.563,823 671.482,651	1.94
8	581.563,823 671.482,651	9	581.562,828 671.483,83	1.543
9	581.562,828 671.483,83	1	581.542,095 671.510,381	33.687

** Lungimile segmentelor sunt determinate în planul de proiecție Stereo 70 și sunt rotunjite la 1 milimetru.

*** Distanța dintre puncte este formată din segmente cumulate ce sunt mai mici decât valoarea 1 milimetru.

**DATE DESPRE IMOBILUL NR. 13612**

Oficiul de Cadastru și Publicitate Imobiliară SUCEAVA
Biroul de Cadastru și Publicitate Imobiliară Gura Humorului

A. Partea I. Descrierea imobilului

TEREN Intravilan

Adresa: Loc. Dragoiesti, Str Parloagelor, Nr. 198, Jud. Suceava

Nr. Crt	Nr cadastral Nr. topografic	Suprafața* (mp)	Observații / Referințe
A1		3.178	Sector cadastral:16 Teren neimprejmuit;

B. Partea II. Proprietari și acte

Inscrieri privitoare la dreptul de proprietate și alte drepturi reale		Referințe
13612 / 18/03/2022		
Act Normativ nr. 7, din 13/03/1996 emis de PARLAMENTUL ROMANIEI;		
B1	Inscrierea provizorie, drept de PROPRIETATE, dobandit prin Lege, cota actuala 1/1, cota initiala 1/1 1) COMUNA DRAGOIESTI, CIF:4441190	A1

C. Partea III. SARCINI .

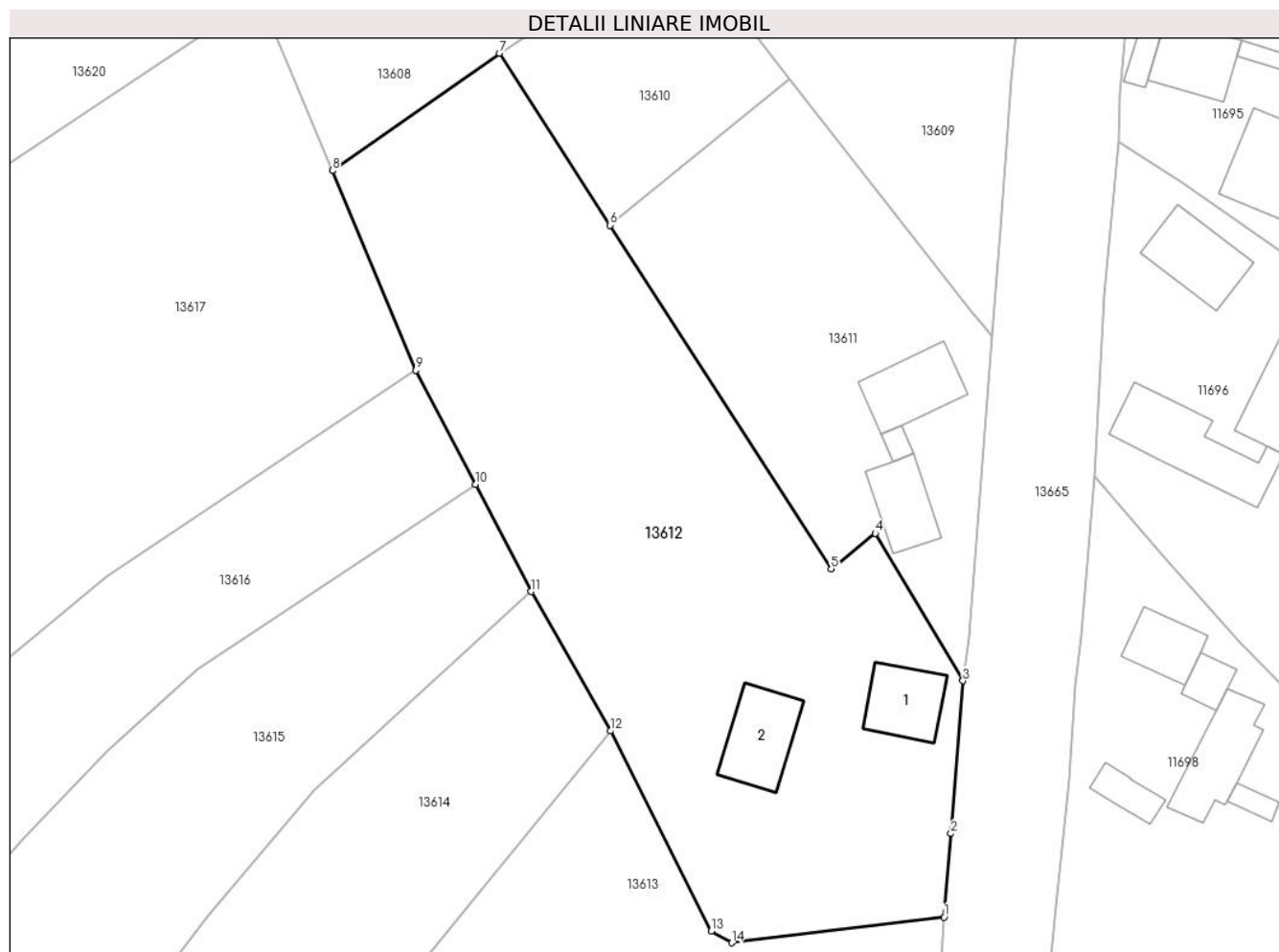
Inscrieri privind dezmembramintele dreptului de proprietate, drepturi reale de garanție și sarcini	Referințe
NU SUNT	

Anexa Nr. 1 La Partea I

Teren

Nr cadastral	Suprafața (mp)*	Observații / Referințe
	3.178	

* Suprafața este determinată în planul de proiecție Stereo 70.



Date referitoare la teren

Crt	Categorie folosință	Intravilan	Suprafața (mp)	Tarla	Parcelă	Nr. topo	Observații / Referințe
1	curți constructii	DA	353	-	-	-	
2	arabil	DA	2.825	-	-	-	

Date referitoare la construcții

Crt	Număr	Destinație construcție	Supraf. (mp)	Situație juridică	Observații / Referințe
A1.1		construcții de locuințe	64	Fara acte	Nr. niveluri:1; S. construita la sol:64 mp; S. construita desfasurata:64 mp; LOCUINTA
A1.2		construcții anexa	76	Fara acte	Nr. niveluri:1; S. construita la sol:76 mp; S. construita desfasurata:76 mp; ANEXA

Lungime Segmente

1) Valorile lungimilor segmentelor sunt obținute din proiecție în plan.

Punct început	X / Y	Punct sfârșit	X / Y	Lungime segment (** (m)
1	581.559,637 671.415,249	2	581.560,424 671.424,747	9.531
2	581.560,424 671.424,747	3	581.561,779 671.442,077	17.383

Punct început	X / Y	Punct sfârșit	X / Y	Lungime segment (** (m)
3	581.561,779 671.442,077	4	581.551,821 671.458,825	19.485
4	581.551,821 671.458,825	5	581.546,832 671.454,76	6.435
5	581.546,832 671.454,76	6	581.521,726 671.493,784	46.402
6	581.521,726 671.493,784	7	581.509,135 671.513,297	23.223
7	581.509,135 671.513,297	8	581.490,18 671.499,976	23.168
8	581.490,18 671.499,976	9	581.499,671 671.477,337	24.548
9	581.499,671 671.477,337	10	581.506,433 671.464,352	14.64
10	581.506,433 671.464,352	11	581.512,755 671.452,21	13.689
11	581.512,755 671.452,21	12	581.521,76 671.436,383	18.209
12	581.521,76 671.436,383	13	581.533,184 671.413,654	25.438
13	581.533,184 671.413,654	14	581.535,534 671.412,347	2.689
14	581.535,534 671.412,347	1	581.559,637 671.415,249	24.277

** Lungimile segmentelor sunt determinate în planul de proiecție Stereo 70 și sunt rotunjite la 1 milimetru.

*** Distanța dintre puncte este formată din segmente cumulate ce sunt mai mici decât valoarea 1 milimetru.

**DATE DESPRE IMOBILUL NR. 13613**

Oficiul de Cadastru și Publicitate Imobiliară SUCEAVA
Biroul de Cadastru și Publicitate Imobiliară Gura Humorului

A. Partea I. Descrierea imobilului

TEREN Necunoscut

Adresa: Loc. Dragoiesti, Str Parloagelor, Jud. Suceava

Nr. Crt	Nr cadastral Nr. topografic	Suprafața* (mp)	Observații / Referințe
A1	30238	5.100	Sector cadastral:16 Teren neimprejmuit;

B. Partea II. Proprietari și acte

Inscrieri privitoare la dreptul de proprietate și alte drepturi reale	Referințe
7741 / 18/11/2010	
Hotarare Judecatoreasca nr. 523, din 26/05/2005 emis de JUDECATORIA GURA HUMORULUI;	
B2	Intabulare, drept de PROPRIETATE, dobandit prin Hotarare Judecatoreasca, cota actuala 1/1, cota initiala 1/1 1) BUCUR ADRIANA
	A1

C. Partea III. SARCINI .

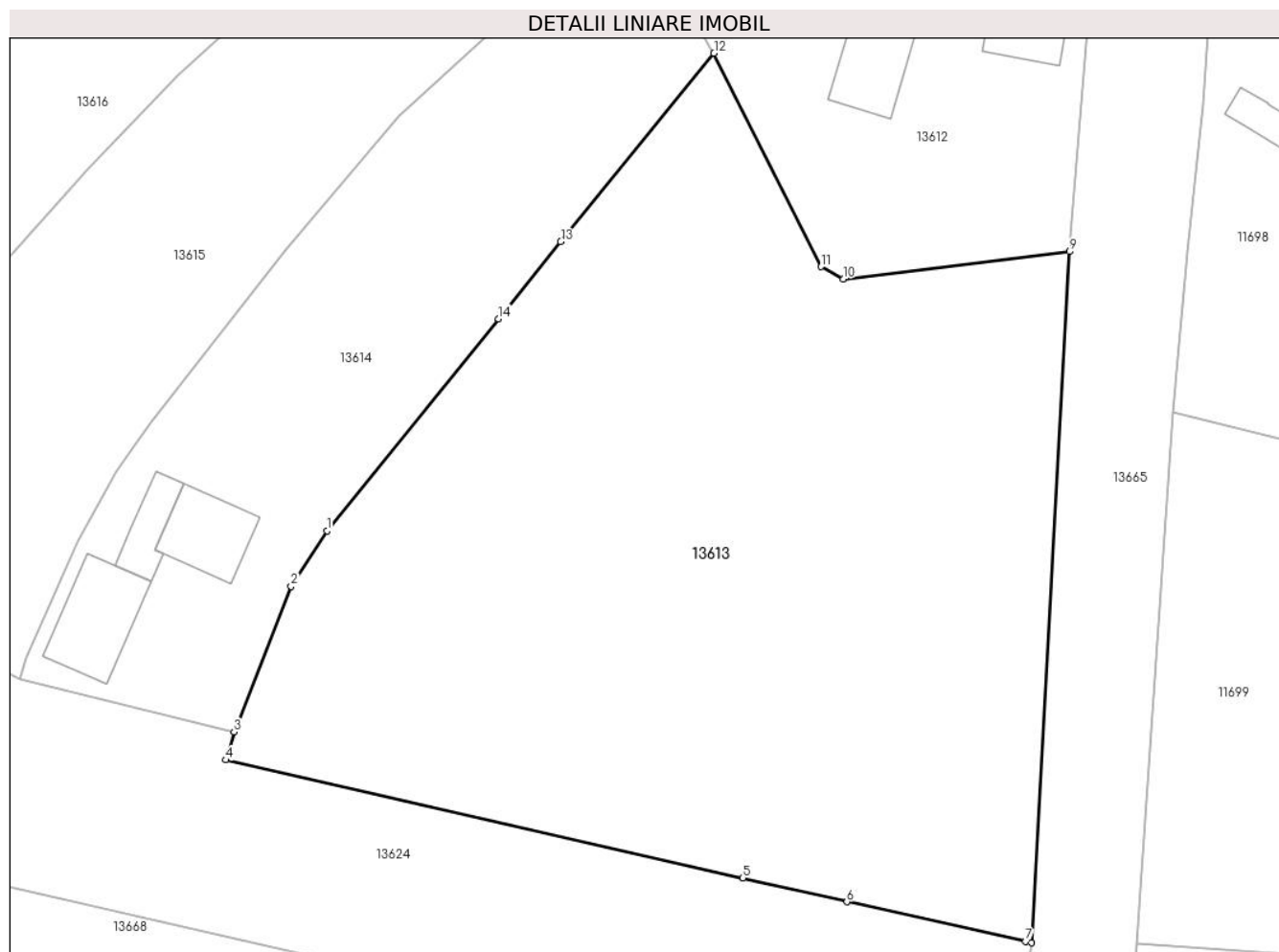
Inscrieri privind dezmembramintele dreptului de proprietate, drepturi reale de garanție și sarcini	Referințe
NU SUNT	

Anexa Nr. 1 La Partea I

Teren

Nr cadastral	Suprafața (mp)*	Observații / Referințe
30238	5.100	

* Suprafața este determinată în planul de proiecție Stereo 70.



Date referitoare la teren

Crt	Categorie folosință	Intravilan	Suprafața (mp)	Tarla	Parcelă	Nr. topo	Observații / Referințe
1	arabil	DA	4.762	-	-	-	INTRAVILAN, LOC. DRAGOIESTI
2	arabil	DA	64	-	-	-	INTRAVILAN, LOC. MAZANAESTI
3	arabil	NU	274	46	854	-	

Lungime Segmente

1) Valorile lungimilor segmentelor sunt obținute din proiecție în plan.

Punct început	X / Y	Punct sfârșit	X / Y	Lungime segment (** (m)
1	581.480,507 671.385,488	2	581.476,688 671.379,573	7.041
2	581.476,688 671.379,573	3	581.470,6 671.364,08	16.646
3	581.470,6 671.364,08	4	581.469,747 671.361,095	3.104
4	581.469,747 671.361,095	5	581.524,838 671.348,512	56.51

Punct început	X / Y	Punct sfârșit	X / Y	Lungime segment (** (m)
5	581.524,838 671.348,512	6	581.535,92 671.345,981	11.367
6	581.535,92 671.345,981	7	581.554,964 671.341,771	19.504
7	581.554,964 671.341,771	8	581.555,633 671.341,625	0.685
8	581.555,633 671.341,625	9	581.559,637 671.415,249	73.733
9	581.559,637 671.415,249	10	581.535,534 671.412,347	24.277
10	581.535,534 671.412,347	11	581.533,184 671.413,654	2.689
11	581.533,184 671.413,654	12	581.521,76 671.436,383	25.438
12	581.521,76 671.436,383	13	581.505,422 671.416,297	25.892
13	581.505,422 671.416,297	14	581.498,787 671.408,092	10.552
14	581.498,787 671.408,092	1	581.480,507 671.385,488	29.071

** Lungimile segmentelor sunt determinate în planul de proiecție Stereo 70 și sunt rotunjite la 1 milimetru.

*** Distanța dintre puncte este formată din segmente cumulate ce sunt mai mici decât valoarea 1 milimetru.

**DATE DESPRE IMOBILUL NR. 13614**

Oficiul de Cadastru și Publicitate Imobiliară SUCEAVA
Biroul de Cadastru și Publicitate Imobiliară Gura Humorului

A. Partea I. Descrierea imobilului

TEREN Necunoscut

Adresa: Loc. Dragoiesti, Str Parloagelor, Nr. 2, Jud. Suceava

Nr. Crt	Nr cadastral Nr. topografic	Suprafața* (mp)	Observații / Referințe
A1	30378	2.100	Sector cadastral:16 Teren neimprijmit;

Construcții

Crt	Nr cadastral Nr. topografic	Adresa	Observații / Referințe
A1.1		Loc. Dragoiesti, Str Parloagelor, Nr. 2, Jud. Suceava	Nr. niveluri:1; S. construita la sol:88 mp; S. construita desfasurata:88 mp; LOCUINTA
A1.2		Loc. Dragoiesti, Str Parloagelor, Nr. 2, Jud. Suceava	Nr. niveluri:1; S. construita la sol:68 mp; S. construita desfasurata:68 mp; ANEXA
A1.3		Loc. Dragoiesti, Str Parloagelor, Nr. 2, Jud. Suceava	Nr. niveluri:1; S. construita la sol:39 mp; S. construita desfasurata:39 mp; ANEXA

B. Partea II. Proprietari și acte

Inscrieri privitoare la dreptul de proprietate și alte drepturi reale		Referințe
11404 / 19/10/2011		
Act Notarial nr. 2274, din 19/10/2011 emis de BNP PETRU ATANASOAEI;		
B10	Intabulare, drept de PROPRIETATE, dobandit prin Conventie, cota actuala 1/1, cota initiala 1/1 1) BESA PETRONELA IONELA 2) BESA MIHAI VASILE	A1, A1.1, A1.2, A1.3

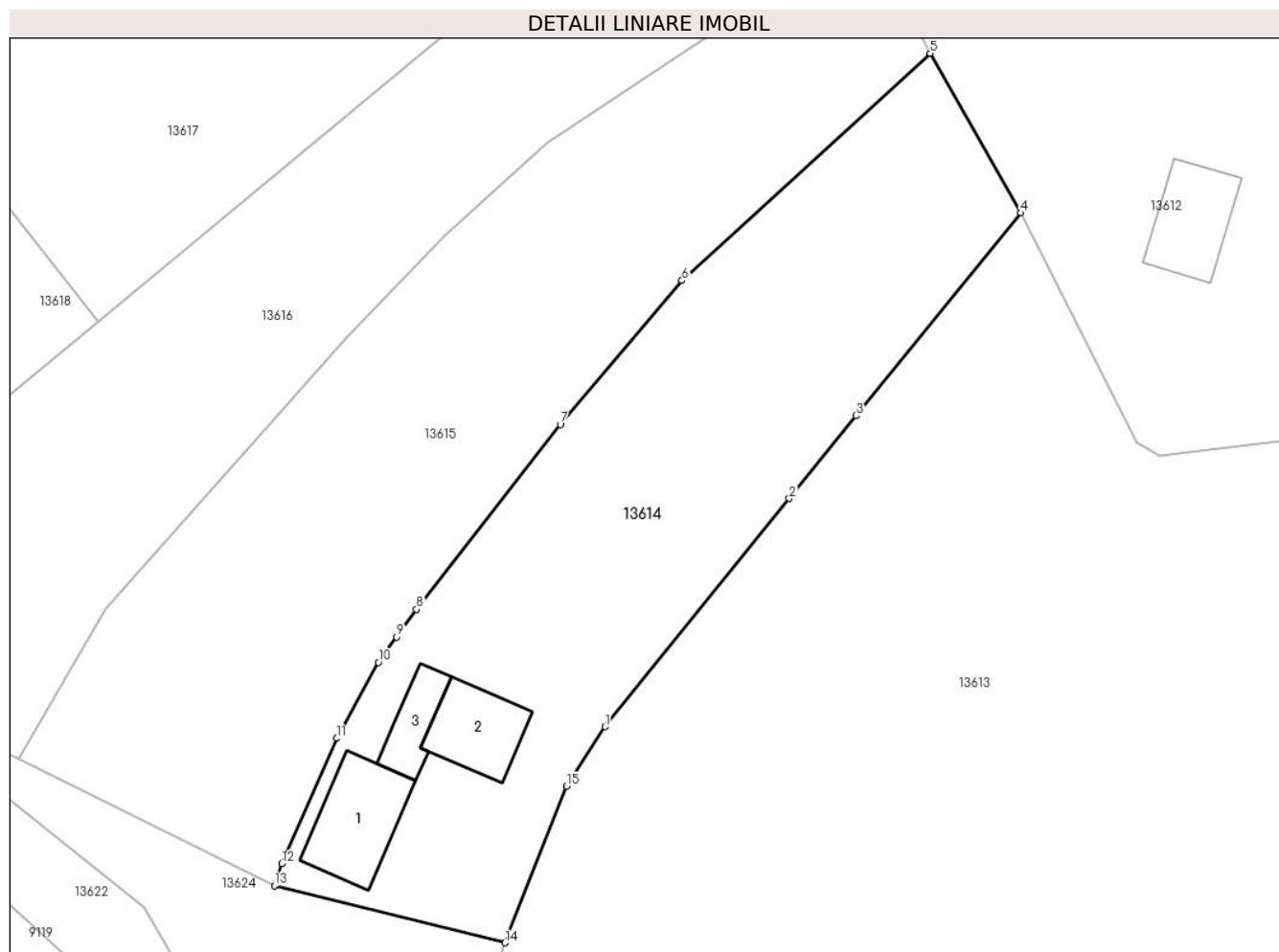
C. Partea III. SARCINI .

Inscrieri privind dezmembramintele dreptului de proprietate, drepturi reale de garanție și sarcini	Referințe
NU SUNT	

Anexa Nr. 1 La Partea I**Teren**

Nr cadastral	Suprafața (mp)*	Observații / Referințe
30378	2.100	

* Suprafața este determinată în planul de proiecție Stereo 70.

**Date referitoare la teren**

Crt	Categorie folosință	Intravilan	Suprafața (mp)	Tarla	Parcelă	Nr. topo	Observații / Referințe
1	curți constructii	DA	660	-	-	-	
2	arabil	DA	1.372	-	-	-	
3	arabil	NU	68	46	854	-	

Date referitoare la construcții

Crt	Număr	Destinație construcție	Supraf. (mp)	Situație juridică	Observații / Referințe
A1.1		construcții de locuințe	88	Cu acte	Nr. niveluri:1; S. construita la sol:88 mp; S. construita desfasurata:88 mp; LOCUINTA
A1.2		construcții anexa	68	Cu acte	Nr. niveluri:1; S. construita la sol:68 mp; S. construita desfasurata:68 mp; ANEXA
A1.3		construcții anexa	39	Cu acte	Nr. niveluri:1; S. construita la sol:39 mp; S. construita desfasurata:39 mp; ANEXA

Lungime Segmente

1) Valorile lungimilor segmentelor sunt obținute din proiecție în plan.

Punct început	X / Y	Punct sfârșit	X / Y	Lungime segment (** (m)

Punct început	X / Y	Punct sfârșit	X / Y	Lungime segment (** (m)
1	581.480,507 671.385,488	2	581.498,787 671.408,092	29.071
2	581.498,787 671.408,092	3	581.505,422 671.416,297	10.552
3	581.505,422 671.416,297	4	581.521,76 671.436,383	25.892
4	581.521,76 671.436,383	5	581.512,755 671.452,21	18.209
5	581.512,755 671.452,21	6	581.488,149 671.429,697	33.351
6	581.488,149 671.429,697	7	581.476,085 671.415,424	18.688
7	581.476,085 671.415,424	8	581.461,835 671.397,115	23.201
8	581.461,835 671.397,115	9	581.459,869 671.394,381	3.367
9	581.459,869 671.394,381	10	581.458,058 671.391,863	3.102
10	581.458,058 671.391,863	11	581.453,9 671.384,34	8.596
11	581.453,9 671.384,34	12	581.448,462 671.371,908	13.569
12	581.448,462 671.371,908	13	581.447,74 671.369,743	2.282
13	581.447,74 671.369,743	14	581.470,6 671.364,08	23.551
14	581.470,6 671.364,08	15	581.476,688 671.379,573	16.646
15	581.476,688 671.379,573	1	581.480,507 671.385,488	7.041

** Lungimile segmentelor sunt determinate în planul de proiecție Stereo 70 și sunt rotunjite la 1 milimetru.

*** Distanța dintre puncte este formată din segmente cumulate ce sunt mai mici decât valoarea 1 milimetru.

**DATE DESPRE IMOBILUL NR. 13615**

Oficiul de Cadastru și Publicitate Imobiliară SUCEAVA
 Biroul de Cadastru și Publicitate Imobiliară Gura Humorului

A. Partea I. Descrierea imobilului

TEREN Necunoscut

Adresa: Loc. Dragoiesti, Str Parloagelor, Jud. Suceava

Nr. Crt	Nr cadastral Nr. topografic	Suprafața* (mp)	Observații / Referințe
A1		2.361	Sector cadastral:16 Teren neimprejmuit;

B. Partea II. Proprietari și acte

Inscrieri privitoare la dreptul de proprietate și alte drepturi reale		Referințe
13615 / 18/03/2022		
Act Normativ nr. 7, din 13/03/1996 emis de PARLAMENTUL ROMANIEI;		
B1	Inscrierea provizorie, drept de PROPRIETATE, dobandit prin Lege, cota actuala 1/1, cota initiala 1/1 1) COMUNA DRAGOIESTI, CIF:4441190	A1

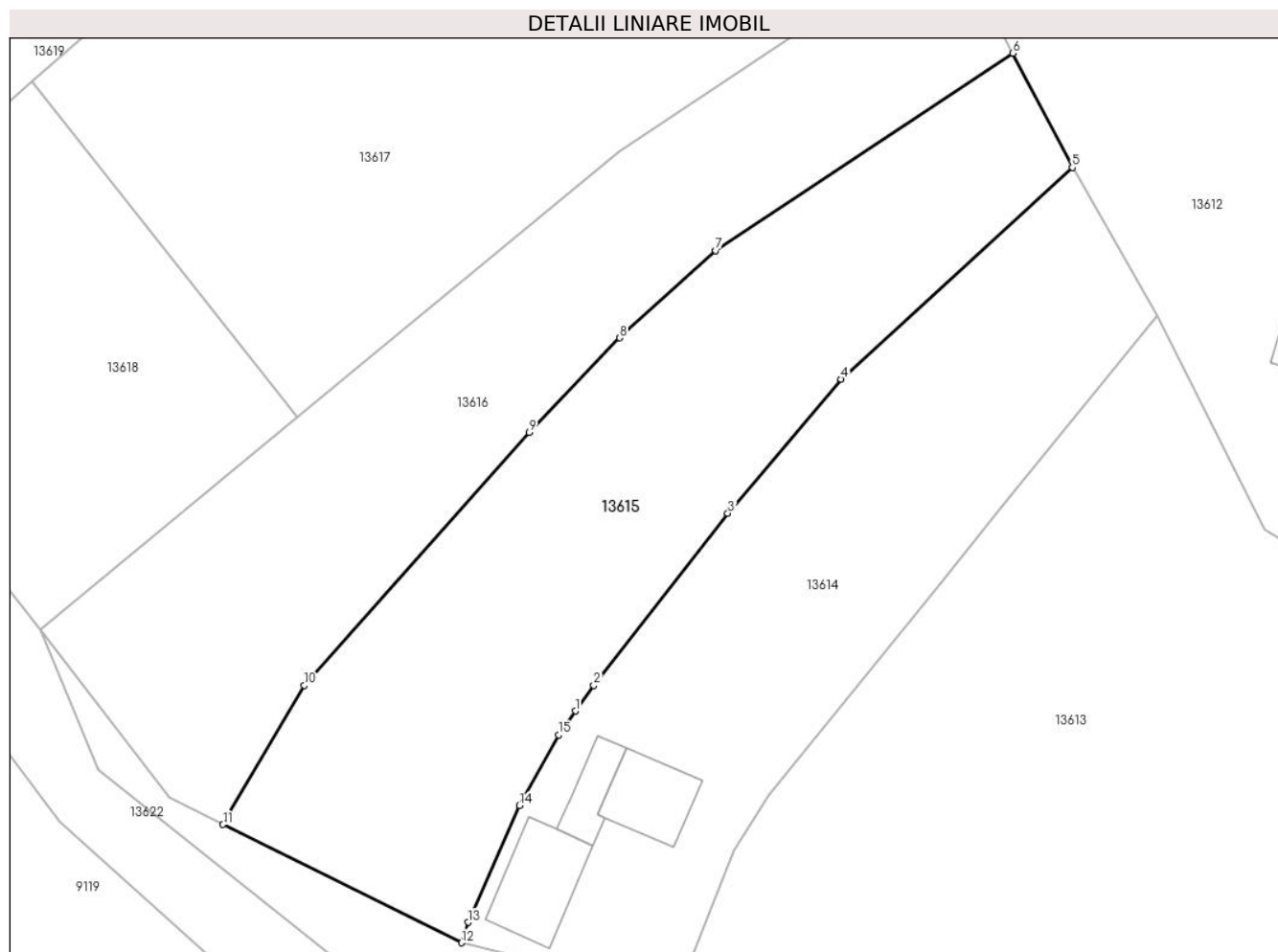
C. Partea III. SARCINI .

Inscrieri privind dezmembramintele dreptului de proprietate, drepturi reale de garanție și sarcini	Referințe
NU SUNT	

Anexa Nr. 1 La Partea I**Teren**

Nr cadastral	Suprafața (mp)*	Observații / Referințe
	2.361	

* Suprafața este determinată în planul de proiecție Stereo 70.

**Date referitoare la teren**

Crt	Categorie folosință	Intravilan	Suprafața (mp)	Tarla	Parcelă	Nr. topo	Observații / Referințe
1	arabil	DA	2.329	-	-	-	
2	arabil	NU	32	46	854	-	

Lungime Segmente

1) Valorile lungimilor segmentelor sunt obținute din proiecție în plan.

Punct început	X / Y	Punct sfârșit	X / Y	Lungime segment (** (m)
1	581.459,869 671.394,381	2	581.461,835 671.397,115	3.367
2	581.461,835 671.397,115	3	581.476,085 671.415,424	23.201
3	581.476,085 671.415,424	4	581.488,149 671.429,697	18.688
4	581.488,149 671.429,697	5	581.512,755 671.452,21	33.351

Punct început	X / Y	Punct sfârșit	X / Y	Lungime segment (** (m)
5	581.512,755 671.452,21	6	581.506,433 671.464,352	13.689
6	581.506,433 671.464,352	7	581.474,8 671.443,361	37.964
7	581.474,8 671.443,361	8	581.464,594 671.434,078	13.796
8	581.464,594 671.434,078	9	581.454,939 671.424,022	13.941
9	581.454,939 671.424,022	10	581.431,009 671.397,108	36.014
10	581.431,009 671.397,108	11	581.422,35 671.382,31	17.145
11	581.422,35 671.382,31	12	581.447,74 671.369,743	28.33
12	581.447,74 671.369,743	13	581.448,462 671.371,908	2.282
13	581.448,462 671.371,908	14	581.453,9 671.384,34	13.569
14	581.453,9 671.384,34	15	581.458,058 671.391,863	8.596
15	581.458,058 671.391,863	1	581.459,869 671.394,381	3.102

** Lungimile segmentelor sunt determinate în planul de proiecție Stereo 70 și sunt rotunjite la 1 milimetru.

*** Distanța dintre puncte este formată din segmente cumulate ce sunt mai mici decât valoarea 1 milimetru.

**DATE DESPRE IMOBILUL NR. 13616**

Oficiul de Cadastru și Publicitate Imobiliară SUCEAVA
Biroul de Cadastru și Publicitate Imobiliară Gura Humorului

A. Partea I. Descrierea imobilului

TEREN Necunoscut

Adresa: Loc. Dragoiesti, Str Parloagelor, Jud. Suceava

Nr. Crt	Nr cadastral Nr. topografic	Suprafața* (mp)	Observații / Referințe
A1		2.171	Sector cadastral:16 Teren neimprejmuit;

B. Partea II. Proprietari și acte

Inscrieri privitoare la dreptul de proprietate și alte drepturi reale		Referințe
13616 / 18/03/2022		
Act Normativ nr. 7, din 13/03/1996 emis de PARLAMENTUL ROMANIEI;		
B1	Intabulare, drept de PROPRIETATE, dobandit prin Lege, cota actuala 1/1, cota initiala 1/1 1) NEIDENTIFICAT NEIDENTIFICAT	A1
Act Administrativ nr. 2136, din 14/03/2022 emis de PRIMARIA COMUNEI DRAGOIESTI;		
B2	Se noteaza posesia factica in favoarea lui 1) DOBREA GHEORGHE	A1

C. Partea III. SARCINI .

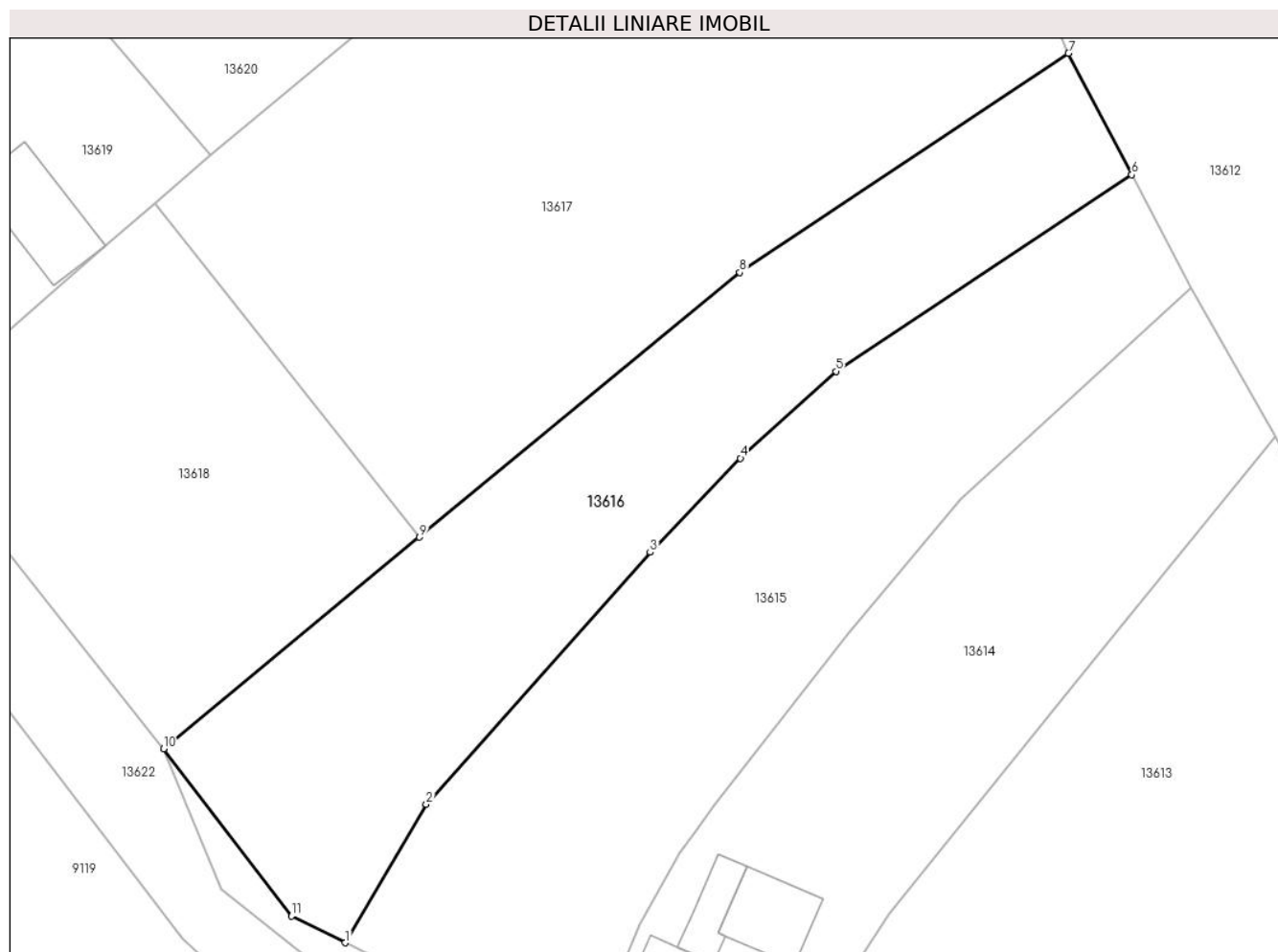
Inscrieri privind dezmembramintele dreptului de proprietate, drepturi reale de garanție și sarcini	Referințe
NU SUNT	

Anexa Nr. 1 La Partea I

Teren

Nr cadastral	Suprafața (mp)*	Observații / Referințe
	2.171	

* Suprafața este determinată în planul de proiecție Stereo 70.



Date referitoare la teren

Crt	Categorie folosință	Intravilan	Suprafața (mp)	Tarla	Parcelă	Nr. topo	Observații / Referințe
1	arabil	DA	2.144	-	-	-	
2	arabil	NU	27	46	854	-	

Lungime Segmente

1) Valorile lungimilor segmentelor sunt obținute din proiecție în plan.

Punct început	X / Y	Punct sfârșit	X / Y	Lungime segment (** (m))
1	581.422,35 671.382,31	2	581.431,009 671.397,108	17.145
2	581.431,009 671.397,108	3	581.454,939 671.424,022	36.014
3	581.454,939 671.424,022	4	581.464,594 671.434,078	13.941
4	581.464,594 671.434,078	5	581.474,8 671.443,361	13.796

Punct început	X / Y	Punct sfârșit	X / Y	Lungime segment (** (m)
5	581.474,8 671.443,361	6	581.506,433 671.464,352	37.964
6	581.506,433 671.464,352	7	581.499,671 671.477,337	14.64
7	581.499,671 671.477,337	8	581.464,519 671.453,923	42.236
8	581.464,519 671.453,923	9	581.430,297 671.425,639	44.397
9	581.430,297 671.425,639	10	581.402,922 671.403,014	35.515
10	581.402,922 671.403,014	11	581.416,601 671.385,156	22.495
11	581.416,601 671.385,156	1	581.422,35 671.382,31	6.415

** Lungimile segmentelor sunt determinate în planul de proiecție Stereo 70 și sunt rotunjite la 1 milimetru.

*** Distanța dintre puncte este formată din segmente cumulate ce sunt mai mici decât valoarea 1 milimetru.

**DATE DESPRE IMOBILUL NR. 13617**

Oficiul de Cadastru și Publicitate Imobiliară SUCEAVA
Biroul de Cadastru și Publicitate Imobiliară Gura Humorului

A. Partea I. Descrierea imobilului

TEREN Intravilan

Adresa: Loc. Dragoiesti, Str Parloagelor, Jud. Suceava

Nr. Crt	Nr cadastral Nr. topografic	Suprafața* (mp)	Observații / Referințe
A1	30471	4.219	Sector cadastral:16 Teren neimprejmuit;

B. Partea II. Proprietari și acte

Inscrieri privitoare la dreptul de proprietate și alte drepturi reale		Referințe
4578 / 26/04/2012		
Act Notarial nr. 61, din 13/05/2005 emis de BNP MIRCEA -EUGEN BOBRIC (la certificatul de mostenitor nr. 1328/992 din 9.10.1992 - Notariatul de stat judetean Suceava);		
B2	Intabulare, drept de PROPRIETATE, dobandit prin Conventie, cota actuala 1/1, cota initiala 1/1 1) GEMANAR VASILE	A1

C. Partea III. SARCINI .

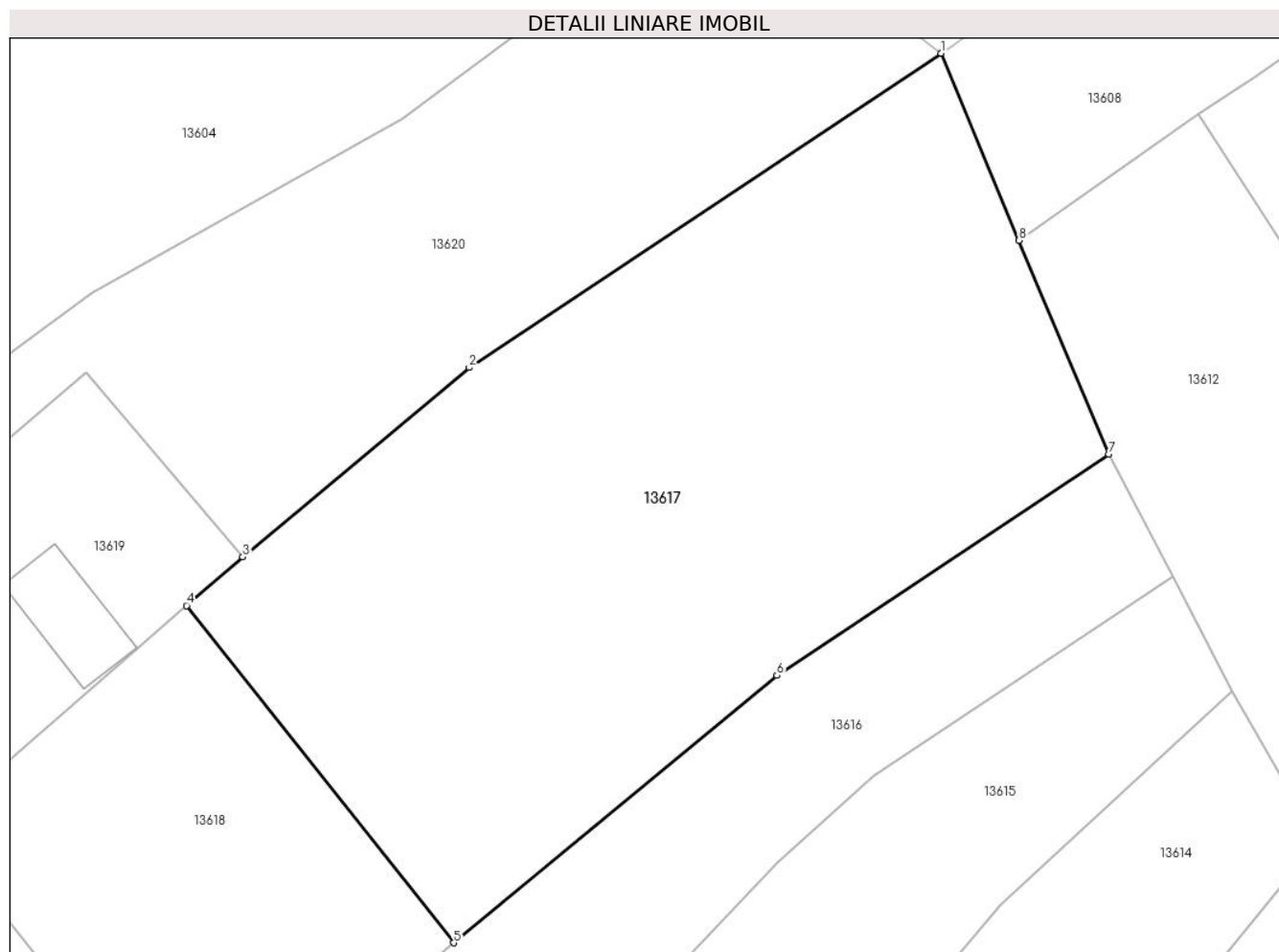
Inscrieri privind dezmembramintele dreptului de proprietate, drepturi reale de garanție și sarcini	Referințe
NU SUNT	

Anexa Nr. 1 La Partea I

Teren

Nr cadastral	Suprafața (mp)*	Observații / Referințe
30471	4.219	

* Suprafața este determinată în planul de proiecție Stereo 70.



Date referitoare la teren

Crt	Categorie folosință	Intravilan	Suprafața (mp)	Tarla	Parcelă	Nr. topo	Observații / Referințe
1	arabil	DA	4.219	-	-	-	

Lungime Segmente

1) Valorile lungimilor segmentelor sunt obținute din proiecție în plan.

Punct început	X / Y	Punct sfârșit	X / Y	Lungime segment (** (m)
1	581.481,885 671.519,76	2	581.431,949 671.486,498	60.0
2	581.431,949 671.486,498	3	581.407,973 671.466,472	31.239
3	581.407,973 671.466,472	4	581.402,017 671.461,318	7.876
4	581.402,017 671.461,318	5	581.430,297 671.425,639	45.527
5	581.430,297 671.425,639	6	581.464,519 671.453,923	44.397

Punct început	X / Y	Punct sfârșit	X / Y	Lungime segment (** (m)
6	581.464,519 671.453,923	7	581.499,671 671.477,337	42.236
7	581.499,671 671.477,337	8	581.490,18 671.499,976	24.548
8	581.490,18 671.499,976	1	581.481,885 671.519,76	21.453

** Lungimile segmentelor sunt determinate în planul de proiecție Stereo 70 și sunt rotunjite la 1 milimetru.

*** Distanța dintre puncte este formată din segmente cumulate ce sunt mai mici decât valoarea 1 milimetru.

**DATE DESPRE IMOBILUL NR. 13618**

Oficiul de Cadastru și Publicitate Imobiliară SUCEAVA
Biroul de Cadastru și Publicitate Imobiliară Gura Humorului

A. Partea I. Descrierea imobilului

TEREN Necunoscut

Adresa: Loc. Dragoiesti, Str Parloagelor, Jud. Suceava

Nr. Crt	Nr cadastral Nr. topografic	Suprafața* (mp)	Observații / Referințe
A1	30470	1.600	Sector cadastral:16 Teren neimprejmuit;

B. Partea II. Proprietari și acte

Inscrieri privitoare la dreptul de proprietate și alte drepturi reale	Referințe
4579 / 26/04/2012	
Act Notarial nr. 1088, din 23/04/2012 emis de BNPA OVIDIU BUSUIOC - ANA - ELENA BUSUIOC;	
B3	A1
Intabulare, drept de PROPRIETATE, dobandit prin Conventie, cota actuala 1/1, cota initiala 1/1	
1) GEMANAR DUMITRU	

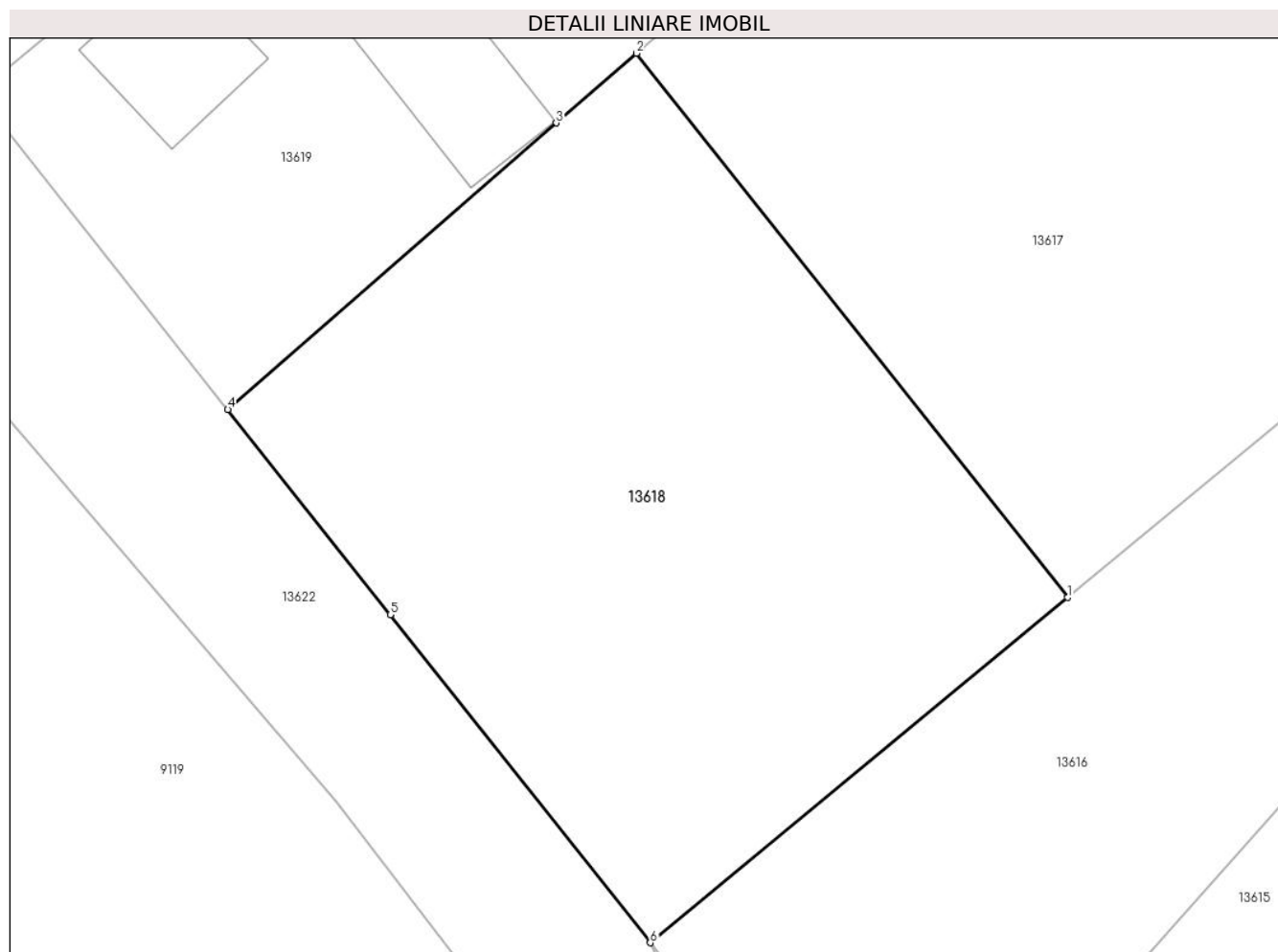
C. Partea III. SARCINI .

Inscrieri privind dezmembramintele dreptului de proprietate, drepturi reale de garanție și sarcini	Referințe
NU SUNT	

Anexa Nr. 1 La Partea I**Teren**

Nr cadastral	Suprafața (mp)*	Observații / Referințe
30470	1.600	

* Suprafața este determinată în planul de proiecție Stereo 70.

**Date referitoare la teren**

Crt	Categorie folosință	Intravilan	Suprafața (mp)	Tarla	Parcelă	Nr. topo	Observații / Referințe
1	arabil	DA	1.516	-	-	-	
2	arabil	NU	84	46	854	-	

Lungime Segmente

1) Valorile lungimilor segmentelor sunt obținute din proiecție în plan.

Punct început	X / Y	Punct sfârșit	X / Y	Lungime segment (** (m))
1	581.430,297 671.425,639	2	581.402,017 671.461,318	45.527
2	581.402,017 671.461,318	3	581.396,766 671.456,741	6.966
3	581.396,766 671.456,741	4	581.375,221 671.437,963	28.58
4	581.375,221 671.437,963	5	581.385,88 671.424,515	17.16

Punct început	X / Y	Punct sfârșit	X / Y	Lungime segment (** (m)
5	581.385,88 671.424,515	6	581.402,922 671.403,014	27.436
6	581.402,922 671.403,014	1	581.430,297 671.425,639	35.515

** Lungimile segmentelor sunt determinate în planul de proiecție Stereo 70 și sunt rotunjite la 1 milimetru.

*** Distanța dintre puncte este formată din segmente cumulate ce sunt mai mici decât valoarea 1 milimetru.

**DATE DESPRE IMOBILUL NR. 13619**

Oficiul de Cadastru și Publicitate Imobiliară SUCEAVA
Biroul de Cadastru și Publicitate Imobiliară Gura Humorului

A. Partea I. Descrierea imobilului

TEREN Necunoscut

Adresa: Loc. Dragoiesti, Str Parloagelor, Nr. 4, Jud. Suceava

Nr. Crt	Nr cadastral Nr. topografic	Suprafața* (mp)	Observații / Referințe
A1		1.115	Sector cadastral:16 Teren neimprijmit;

Construcții

Crt	Nr cadastral Nr. topografic	Adresa	Observații / Referințe
A1.1		Loc. Dragoiesti, Str Parloagelor, Nr. 4, Jud. Suceava	Nr. niveluri:1; S. construita la sol:77 mp; S. construita desfasurata:77 mp; LOCUINTA
A1.2		Loc. Dragoiesti, Str Parloagelor, Nr. 4, Jud. Suceava	Nr. niveluri:1; S. construita la sol:37 mp; S. construita desfasurata:37 mp; ANEXA
A1.3		Loc. Dragoiesti, Str Parloagelor, Nr. 4, Jud. Suceava	Nr. niveluri:1; S. construita la sol:98 mp; S. construita desfasurata:98 mp; ANEXA

B. Partea II. Proprietari și acte

Inscrieri privitoare la dreptul de proprietate și alte drepturi reale		Referințe
13619 / 18/03/2022		
Act Normativ nr. 7, din 13/03/1996 emis de PARLAMENTUL ROMANIEI;		
B1	Intabulare, drept de PROPRIETATE, dobandit prin Lege, cota actuala 1/1, cota initiala 1/1 1) NEIDENTIFICAT NEIDENTIFICAT	A1
Act Administrativ nr. 2137, din 14/03/2022 emis de PRIMARIA COMUNEI DRAGOIESTI;		
B2	Se noteaza posesia factica in favoarea lui 1) ONIGA FLORIN 2) ONIGA ANA-ELENA	A1
Act Administrativ nr. 2526, din 31/03/2022 emis de PRIMARIA COMUNEI DRAGOIESTI;		
B3	Intabulare, drept de PROPRIETATE, dobandit prin Lege, cota actuala 1/1, cota initiala 1/1 1) ONIGA FLORIN 2) ONIGA ANA-ELENA	A1.1, A1.2, A1.3

C. Partea III. SARCINI .

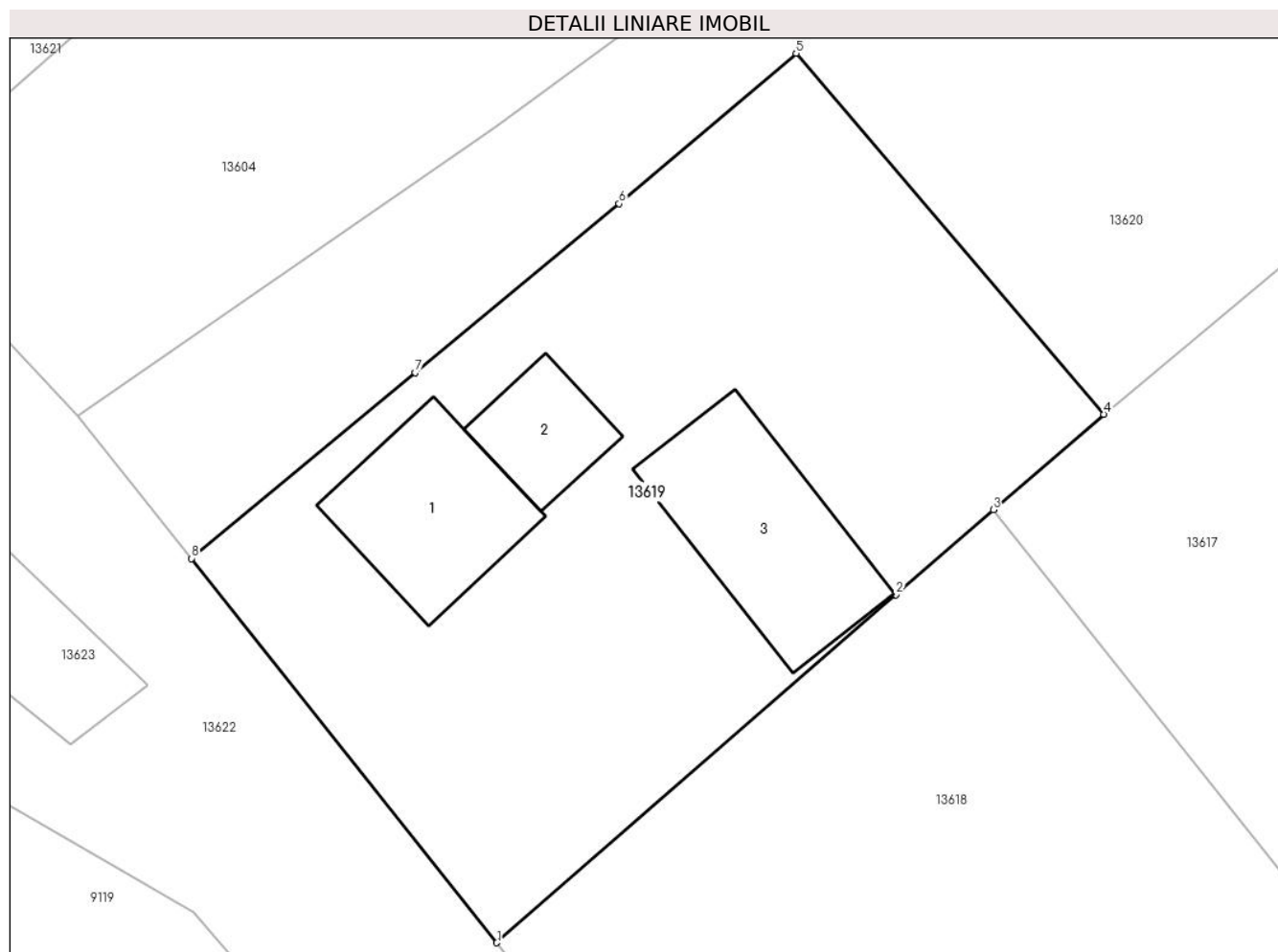
Inscrieri privind dezmembramintele dreptului de proprietate, drepturi reale de garanție și sarcini	Referințe
NU SUNT	

Anexa Nr. 1 La Partea I

Teren

Nr cadastral	Suprafața (mp)*	Observații / Referințe
	1.115	

* Suprafața este determinată în planul de proiecție Stereo 70.



Date referitoare la teren

Crt	Categorie folosință	Intra vilan	Suprafața (mp)	Tarla	Parcelă	Nr. topo	Observații / Referințe
1	curți constructii	DA	647	-	-	-	
2	arabil	DA	365	-	-	-	
3	arabil	NU	103	46	854	-	

Date referitoare la construcții

Crt	Număr	Destinație construcție	Supraf. (mp)	Situație juridică	Observații / Referințe
A1.1		construcții de locuințe	77	Cu acte	Nr. niveluri:1; S. construita la sol:77 mp; S. construita desfasurata:77 mp; LOCUINTA
A1.2		construcții anexa	37	Cu acte	Nr. niveluri:1; S. construita la sol:37 mp; S. construita desfasurata:37 mp; ANEXA
A1.3		construcții anexa	98	Cu acte	Nr. niveluri:1; S. construita la sol:98 mp; S. construita desfasurata:98 mp; ANEXA

Lungime Segmente

1) Valorile lungimilor segmentelor sunt obținute din proiecție în plan.

Punct început	X / Y	Punct sfârșit	X / Y	Lungime segment (** (m)
---------------	-------	---------------	-------	-------------------------

Punct început	X / Y	Punct sfârșit	X / Y	Lungime segment (** (m)
1	581.375,221 671.437,963	2	581.396,766 671.456,741	28.58
2	581.396,766 671.456,741	3	581.402,017 671.461,318	6.966
3	581.402,017 671.461,318	4	581.407,973 671.466,472	7.876
4	581.407,973 671.466,472	5	581.391,373 671.485,94	25.584
5	581.391,373 671.485,94	6	581.381,82 671.477,823	12.536
6	581.381,82 671.477,823	7	581.370,83 671.468,706	14.279
7	581.370,83 671.468,706	8	581.358,752 671.458,688	15.692
8	581.358,752 671.458,688	1	581.375,221 671.437,963	26.472

** Lungimile segmentelor sunt determinate în planul de proiecție Stereo 70 și sunt rotunjite la 1 milimetru.

*** Distanța dintre puncte este formată din segmente cumulate ce sunt mai mici decât valoarea 1 milimetru.

**DATE DESPRE IMOBILUL NR. 13620**

Oficiul de Cadastru și Publicitate Imobiliară SUCEAVA
Biroul de Cadastru și Publicitate Imobiliară Gura Humorului

A. Partea I. Descrierea imobilului

TEREN Necunoscut

Adresa: Loc. Dragoiesti, Str Parloagelor, Jud. Suceava

Nr. Crt	Nr cadastral Nr. topografic	Suprafața* (mp)	Observații / Referințe
A1		2.803	Sector cadastral:16 Teren neimprejmuit;

B. Partea II. Proprietari și acte

Inscrieri privitoare la dreptul de proprietate și alte drepturi reale		Referințe
13620 / 18/03/2022		
Act Normativ nr. 7, din 13/03/1996 emis de PARLAMENTUL ROMANIEI;		
B1	Inscrierea provizorie, drept de PROPRIETATE, dobandit prin Lege, cota actuala 1/1, cota initiala 1/1 1) COMUNA DRAGOIESTI, CIF:4441190	A1

C. Partea III. SARCINI .

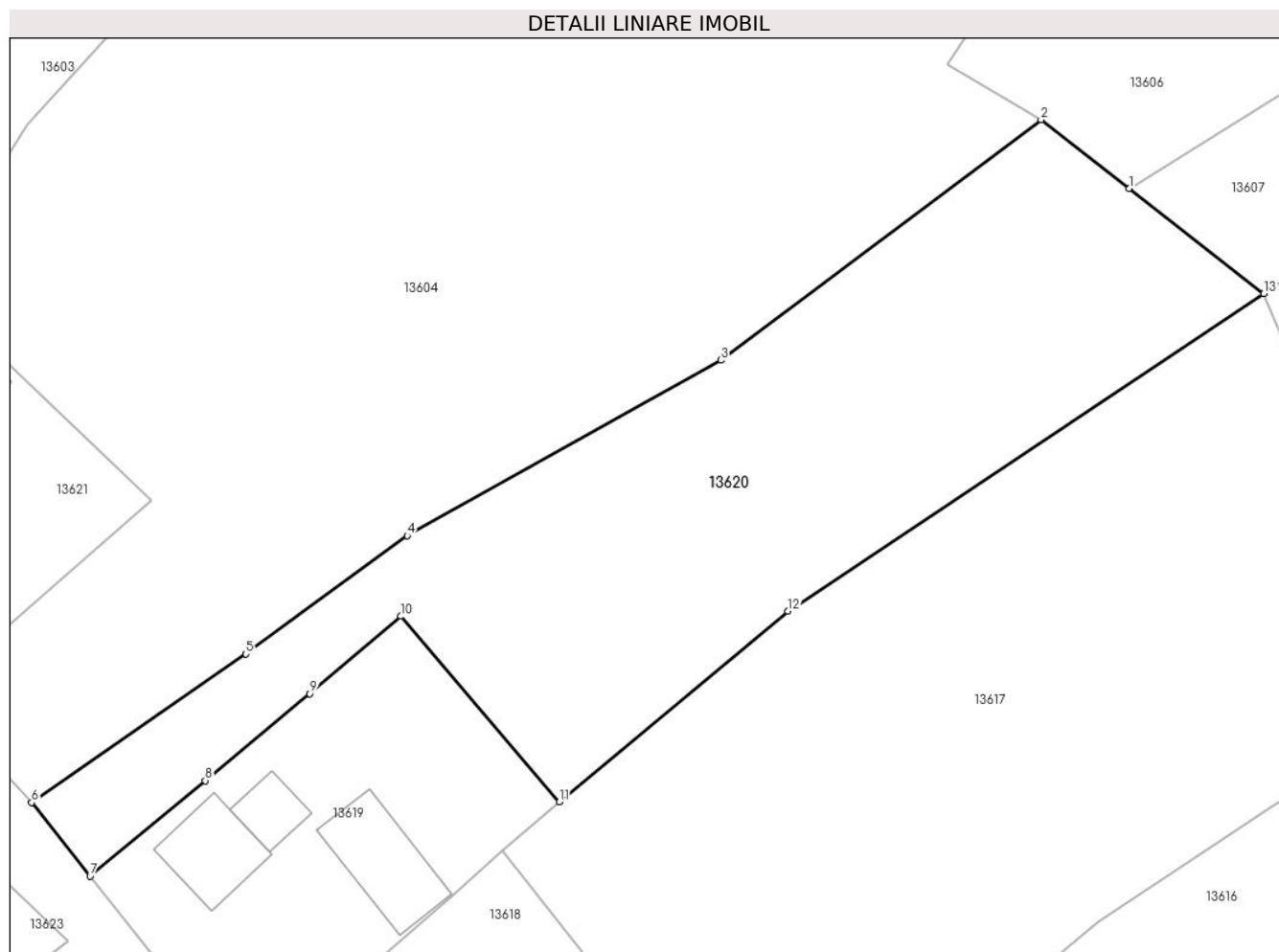
Inscrieri privind dezmembramintele dreptului de proprietate, drepturi reale de garanție și sarcini	Referințe
NU SUNT	

Anexa Nr. 1 La Partea I

Teren

Nr cadastral	Suprafața (mp)*	Observații / Referințe
	2.803	

* Suprafața este determinată în planul de proiecție Stereo 70.



Date referitoare la teren

Crt	Categorie folosință	Intra vilan	Suprafața (mp)	Tarla	Parcelă	Nr. topo	Observații / Referințe
1	arabil	DA	2.769	-	-	-	
2	arabil	NU	34	46	854	-	

Lungime Segmente

1) Valorile lungimilor segmentelor sunt obținute din proiecție în plan.

Punct început	X / Y	Punct sfârșit	X / Y	Lungime segment (** (m)
1	581.467,743 671.530,791	2	581.458,511 671.537,993	11.709
2	581.458,511 671.537,993	3	581.424,912 671.512,783	42.005
3	581.424,912 671.512,783	4	581.392,032 671.494,376	37.682
4	581.392,032 671.494,376	5	581.375,107 671.481,973	20.983

Punct început	X / Y	Punct sfârșit	X / Y	Lungime segment (** (m)
5	581.375,107 671.481,973	6	581.352,62 671.466,404	27.351
6	581.352,62 671.466,404	7	581.358,752 671.458,688	9.856
7	581.358,752 671.458,688	8	581.370,83 671.468,706	15.692
8	581.370,83 671.468,706	9	581.381,82 671.477,823	14.279
9	581.381,82 671.477,823	10	581.391,373 671.485,94	12.536
10	581.391,373 671.485,94	11	581.407,973 671.466,472	25.584
11	581.407,973 671.466,472	12	581.431,949 671.486,498	31.239
12	581.431,949 671.486,498	13	581.481,885 671.519,76	60.0
13	581.481,885 671.519,76	1	581.467,743 671.530,791	17.935

** Lungimile segmentelor sunt determinate în planul de proiecție Stereo 70 și sunt rotunjite la 1 milimetru.

*** Distanța dintre puncte este formată din segmente cumulate ce sunt mai mici decât valoarea 1 milimetru.

**DATE DESPRE IMOBILUL NR. 13621**

Oficiul de Cadastru și Publicitate Imobiliară SUCEAVA
Biroul de Cadastru și Publicitate Imobiliară Gura Humorului

A. Partea I. Descrierea imobilului

TEREN Necunoscut

Adresa: Loc. Dragoiesti, Str Parloagelor, Nr. 6, Jud. Suceava

Nr. Crt	Nr cadastral Nr. topografic	Suprafața* (mp)	Observații / Referințe
A1		1.011	Sector cadastral:16 Teren neimprejmuit;

B. Partea II. Proprietari și acte

Inscrieri privitoare la dreptul de proprietate și alte drepturi reale		Referințe
13621 / 18/03/2022		
Act Normativ nr. 7, din 13/03/1996 emis de PARLAMENTUL ROMANIEI;		
B1	Inscrierea provizorie, drept de PROPRIETATE, dobandit prin Lege, cota actuala 1/1, cota initiala 1/1 1) COMUNA DRAGOIESTI, CIF:4441190	A1

C. Partea III. SARCINI .

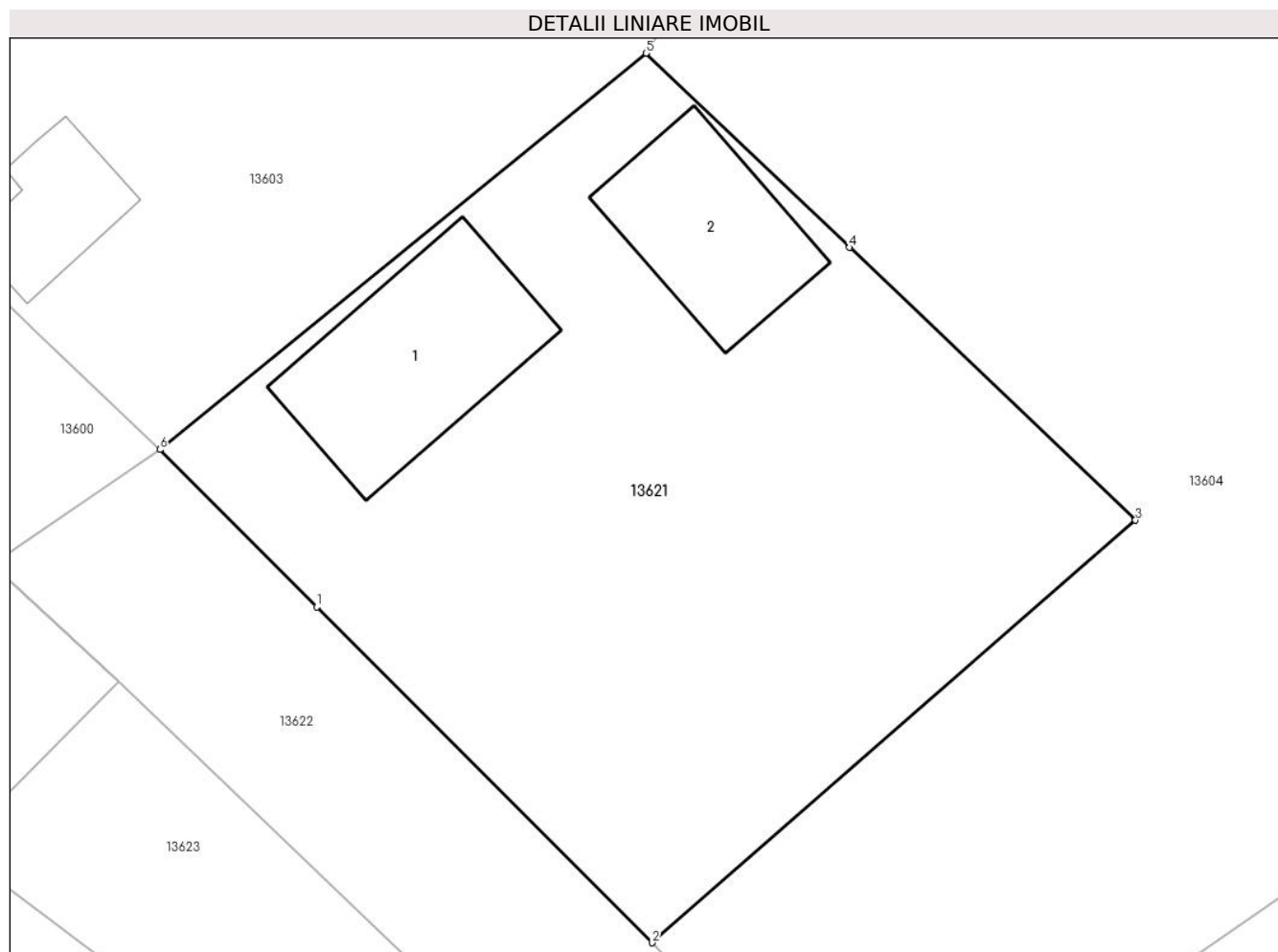
Inscrieri privind dezmembramintele dreptului de proprietate, drepturi reale de garanție și sarcini	Referințe
NU SUNT	

Anexa Nr. 1 La Partea I

Teren

Nr cadastral	Suprafața (mp)*	Observații / Referințe
	1.011	

* Suprafața este determinată în planul de proiecție Stereo 70.



Date referitoare la teren

Crt	Categorie folosință	Intra vilan	Suprafața (mp)	Tarla	Parcelă	Nr. topo	Observații / Referințe
1	curți constructii	DA	335	-	-	-	
2	arabil	DA	577	-	-	-	
3	arabil	NU	99	46	854	-	

Date referitoare la construcții

Crt	Număr	Destinație construcție	Supraf. (mp)	Situație juridică	Observații / Referințe
A1.1		construcții de locuințe	91	Fara acte	Nr. niveluri:1; S. construita la sol:91 mp; S. construita desfasurata:91 mp; LOCUINTA
A1.2		construcții anexa	67	Fara acte	Nr. niveluri:1; S. construita la sol:67 mp; S. construita desfasurata:67 mp; ANEXA

Lungime Segmente

1) Valorile lungimilor segmentelor sunt obținute din proiecție în plan.

Punct început	X / Y	Punct sfârșit	X / Y	Lungime segment (** (m))
1	581.325,663 671.493,922	2	581.341,857 671.477,717	22.91

Punct început	X / Y	Punct sfârșit	X / Y	Lungime segment (** (m)
2	581.341,857 671.477,717	3	581.365,202 671.498,113	31.0
3	581.365,202 671.498,113	4	581.351,391 671.511,275	19.078
4	581.351,391 671.511,275	5	581.341,556 671.520,648	13.586
5	581.341,556 671.520,648	6	581.318,075 671.501,516	30.288
6	581.318,075 671.501,516	1	581.325,663 671.493,922	10.735

** Lungimile segmentelor sunt determinate în planul de proiecție Stereo 70 și sunt rotunjite la 1 milimetru.

*** Distanța dintre puncte este formată din segmente cumulate ce sunt mai mici decât valoarea 1 milimetru.

**DATE DESPRE IMOBILUL NR. 13622**

Oficiul de Cadastru și Publicitate Imobiliară SUCEAVA
Biroul de Cadastru și Publicitate Imobiliară Gura Humorului

A. Partea I. Descrierea imobilului

TEREN Extravilan

Adresa: Jud. Suceava

Nr. Crt	Nr cadastral Nr. topografic	Suprafața* (mp)	Observații / Referințe
A1	32755	3.360	Sector cadastral:16 Teren neimprejmuit;

B. Partea II. Proprietari și acte

Inscrieri privitoare la dreptul de proprietate și alte drepturi reale	Referințe
16065 / 02/12/2020	
Act Normativ nr. 1357, din 27/12/2001 emis de GUVERNUL ROMANIEI;	
B1	A1
Intabulare, drept de PROPRIETATE, dobandit prin Lege, cota actuala 1/1, cota initiala 1/1	
1) COMUNA DRAGOIESTI, CIF:4441190	

C. Partea III. SARCINI .

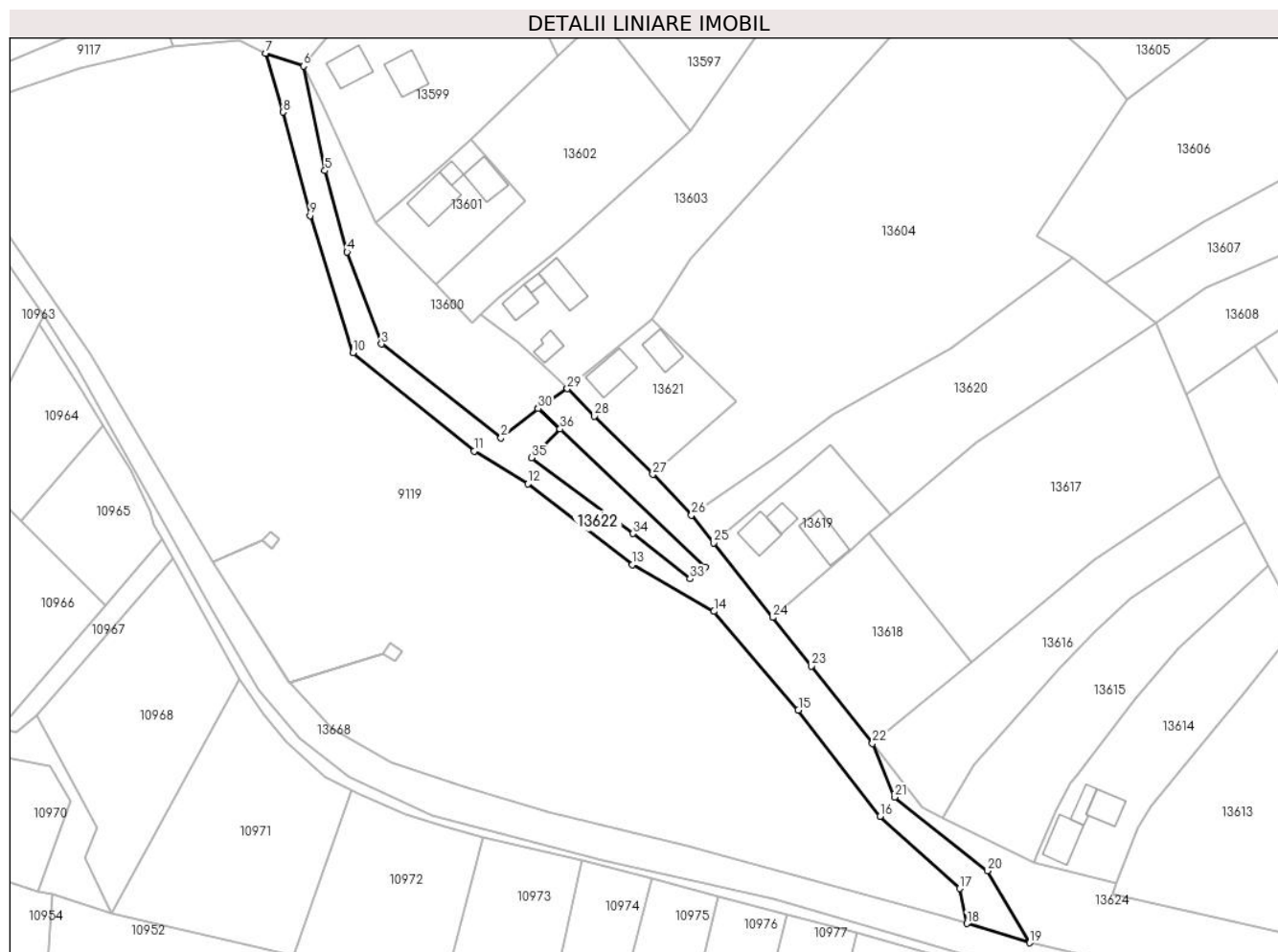
Inscrieri privind dezmembramintele dreptului de proprietate, drepturi reale de garanție și sarcini	Referințe
NU SUNT	

Anexa Nr. 1 La Partea I

Teren

Nr cadastral	Suprafața (mp)*	Observații / Referințe
32755	3.360	

* Suprafața este determinată în planul de proiecție Stereo 70.



Date referitoare la teren

Crt	Categorie folosință	Intravilan	Suprafața (mp)	Tarla	Parcelă	Nr. topo	Observații / Referințe
1	drum	NU	3.360	66	854	-	

Lungime Segmente

1) Valorile lungimilor segmentelor sunt obținute din proiecție în plan.

Punct început	X / Y	Punct sfârșit	X / Y	Lungime segment (** (m)
1	581.309,982 671.495,971	2	581.299,648 671.487,802	13.173
3	581.266,444 671.513,909	4	581.256,883 671.539,449	27.271
5	581.250,699 671.562,031	6	581.244,814 671.591,096	29.655
7	581.234,27 671.594,675	8	581.239,026 671.578,313	17.039
9	581.246,6 671.549,594	10	581.258,468 671.511,533	39.868

Punct început	X / Y	Punct sfârșit	X / Y	Lungime segment (** (m)
2	581.299,648 671.487,802	3	581.266,444 671.513,909	42.238
4	581.256,883 671.539,449	5	581.250,699 671.562,031	23.413
6	581.244,814 671.591,096	7	581.234,27 671.594,675	11.135
8	581.239,026 671.578,313	9	581.246,6 671.549,594	29.701
10	581.258,468 671.511,533	11	581.292,228 671.484,208	43.433

Punct început	X / Y	Punct sfârșit	X / Y	Lungime segment (** (m)
11	581.292,228 671.484,208	12	581.307,171 671.475,077	17.512
13	581.336,232 671.452,676	14	581.358,859 671.439,645	26.111
15	581.382,314 671.412,271	16	581.405,013 671.382,681	37.294
17	581.427,168 671.362,674	18	581.429,112 671.352,957	9.91
19	581.446,59 671.347,611	20	581.434,836 671.367,633	23.217
21	581.409,114 671.388,094	22	581.402,922 671.403,014	16.154
23	581.385,88 671.424,515	24	581.375,221 671.437,963	17.16
25	581.358,752 671.458,688	26	581.352,62 671.466,404	9.856
27	581.341,857 671.477,717	28	581.325,663 671.493,922	22.91
29	581.318,075 671.501,516	30	581.309,984 671.495,973	9.808
31	581.316,099 671.490,306	32	581.356,41 671.451,86	55.705
33	581.352,216 671.448,694	34	581.336,396 671.461,257	20.202
35	581.308,108 671.482,326	36	581.316,097 671.490,304	11.29

Punct început	X / Y	Punct sfârșit	X / Y	Lungime segment (** (m)
12	581.307,171 671.475,077	13	581.336,232 671.452,676	36.693
14	581.358,859 671.439,645	15	581.382,314 671.412,271	36.048
16	581.405,013 671.382,681	17	581.427,168 671.362,674	29.852
18	581.429,112 671.352,957	19	581.446,59 671.347,611	18.277
20	581.434,836 671.367,633	21	581.409,114 671.388,094	32.868
22	581.402,922 671.403,014	23	581.385,88 671.424,515	27.436
24	581.375,221 671.437,963	25	581.358,752 671.458,688	26.472
26	581.352,62 671.466,404	27	581.341,857 671.477,717	15.615
28	581.325,663 671.493,922	29	581.318,075 671.501,516	10.735
30	581.309,984 671.495,973	31	581.316,099 671.490,306	8.337
32	581.356,41 671.451,86	33	581.352,216 671.448,694	5.255
34	581.336,396 671.461,257	35	581.308,108 671.482,326	35.272
36	581.316,097 671.490,304	1	581.309,982 671.495,971	8.337

** Lungimile segmentelor sunt determinate în planul de proiecție Stereo 70 și sunt rotunjite la 1 milimetru.

*** Distanța dintre puncte este formată din segmente cumulate ce sunt mai mici decât valoarea 1 milimetru.

**DATE DESPRE IMOBILUL NR. 13623**

Oficiul de Cadastru și Publicitate Imobiliară SUCEAVA
 Biroul de Cadastru și Publicitate Imobiliară Gura Humorului

A. Partea I. Descrierea imobilului

TEREN Extravilan

Adresa: Jud. Suceava

Nr. Crt	Nr cadastral Nr. topografic	Suprafața* (mp)	Observații / Referințe
A1		444	Sector cadastral:16 Teren neimprejmuit;

B. Partea II. Proprietari și acte

Inscrieri privitoare la dreptul de proprietate și alte drepturi reale		Referințe
13623 / 18/03/2022		
Act Normativ nr. 7, din 13/03/1996 emis de PARLAMENTUL ROMANIEI;		
B1	Inscrierea provizorie, drept de PROPRIETATE, dobandit prin Lege, cota actuala 1/1, cota initiala 1/1 1) COMUNA DRAGOIESTI, CIF:4441190	A1

C. Partea III. SARCINI .

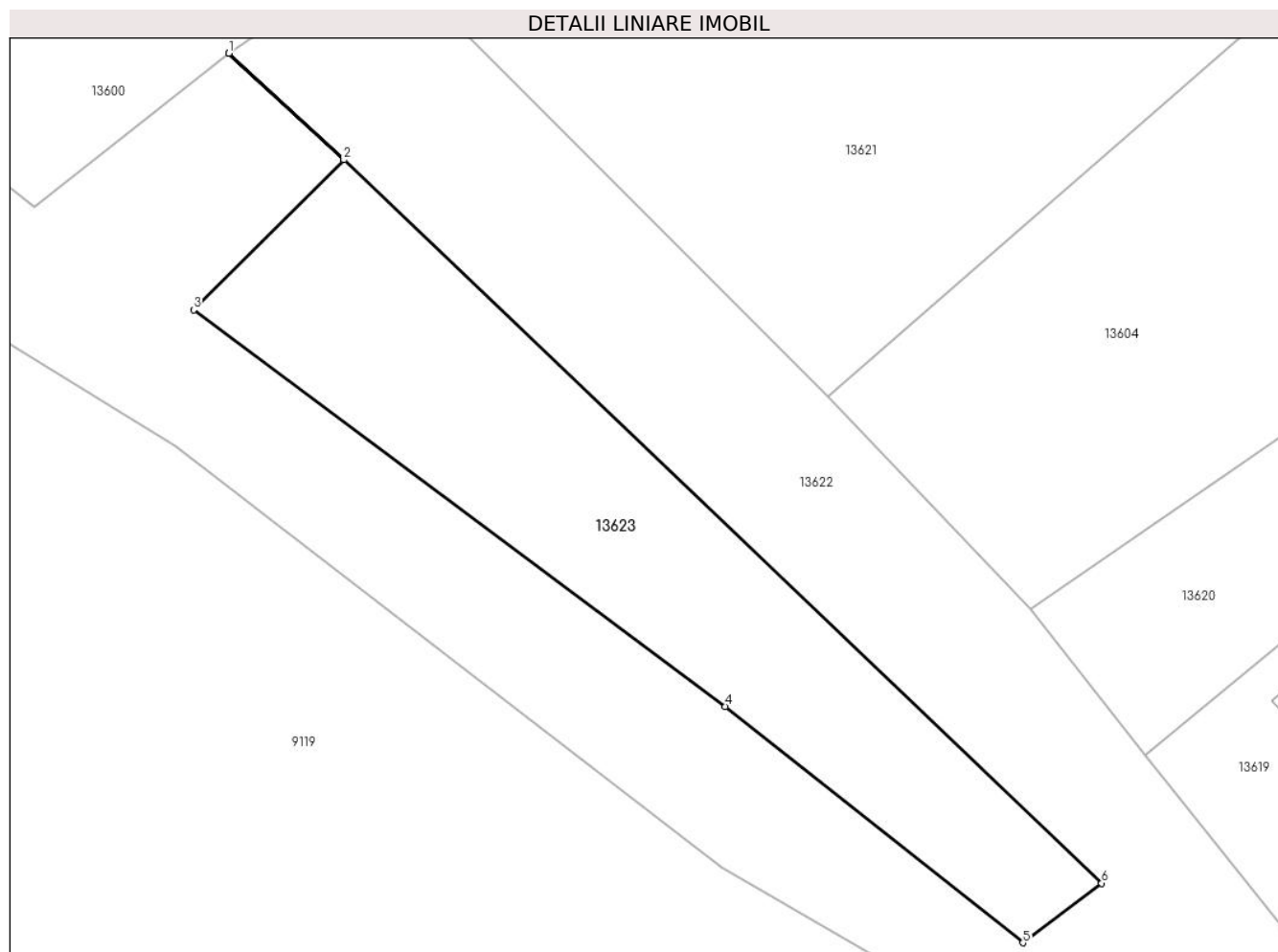
Inscrieri privind dezmembramintele dreptului de proprietate, drepturi reale de garanție și sarcini	Referințe
NU SUNT	

Anexa Nr. 1 La Partea I

Teren

Nr cadastral	Suprafața (mp)*	Observații / Referințe
	444	

* Suprafața este determinată în planul de proiecție Stereo 70.



Date referitoare la teren

Crt	Categorie folosință	Intra vilan	Suprafața (mp)	Tarla	Parcelă	Nr. topo	Observații / Referințe
1	neproductiv	NU	444	46	485	-	

Lungime Segmente

1) Valorile lungimilor segmentelor sunt obținute din proiecție în plan.

Punct început	X / Y	Punct sfârșit	X / Y	Lungime segment (** (m)
1	581.309,982 671.495,971	2	581.316,097 671.490,304	8.337
2	581.316,097 671.490,304	3	581.308,108 671.482,326	11.29
3	581.308,108 671.482,326	4	581.336,396 671.461,257	35.272
4	581.336,396 671.461,257	5	581.352,216 671.448,694	20.202
5	581.352,216 671.448,694	6	581.356,41 671.451,86	5.255

Punct început	X / Y	Punct sfârșit	X / Y	Lungime segment (** (m)
6	581.356,41 671.451,86	7	581.316,099 671.490,306	55.705
7	581.316,099 671.490,306	8	581.309,984 671.495,973	8.337
8	581.309,984 671.495,973	1	581.309,982 671.495,971	0.003

** Lungimile segmentelor sunt determinate în planul de proiecție Stereo 70 și sunt rotunjite la 1 milimetru.

*** Distanța dintre puncte este formată din segmente cumulate ce sunt mai mici decât valoarea 1 milimetru.

**DATE DESPRE IMOBILUL NR. 13624**

Oficiul de Cadastru și Publicitate Imobiliară SUCEAVA
Biroul de Cadastru și Publicitate Imobiliară Gura Humorului

A. Partea I. Descrierea imobilului

TEREN Necunoscut

Adresa: Loc. Mazanaesti, Jud. Suceava

Nr. Crt	Nr cadastral Nr. topografic	Suprafața* (mp)	Observații / Referințe
A1		2.384	Sector cadastral:16 Teren neimprejmuit;

B. Partea II. Proprietari și acte

Inscrieri privitoare la dreptul de proprietate și alte drepturi reale		Referințe
13624 / 18/03/2022		
Act Normativ nr. 7, din 13/03/1996 emis de PARLAMENTUL ROMANIEI;		
B1	Inscrierea provizorie, drept de PROPRIETATE, dobandit prin Lege, cota actuala 1/1, cota initiala 1/1 1) COMUNA DRAGOIESTI, CIF:4441190	A1

C. Partea III. SARCINI .

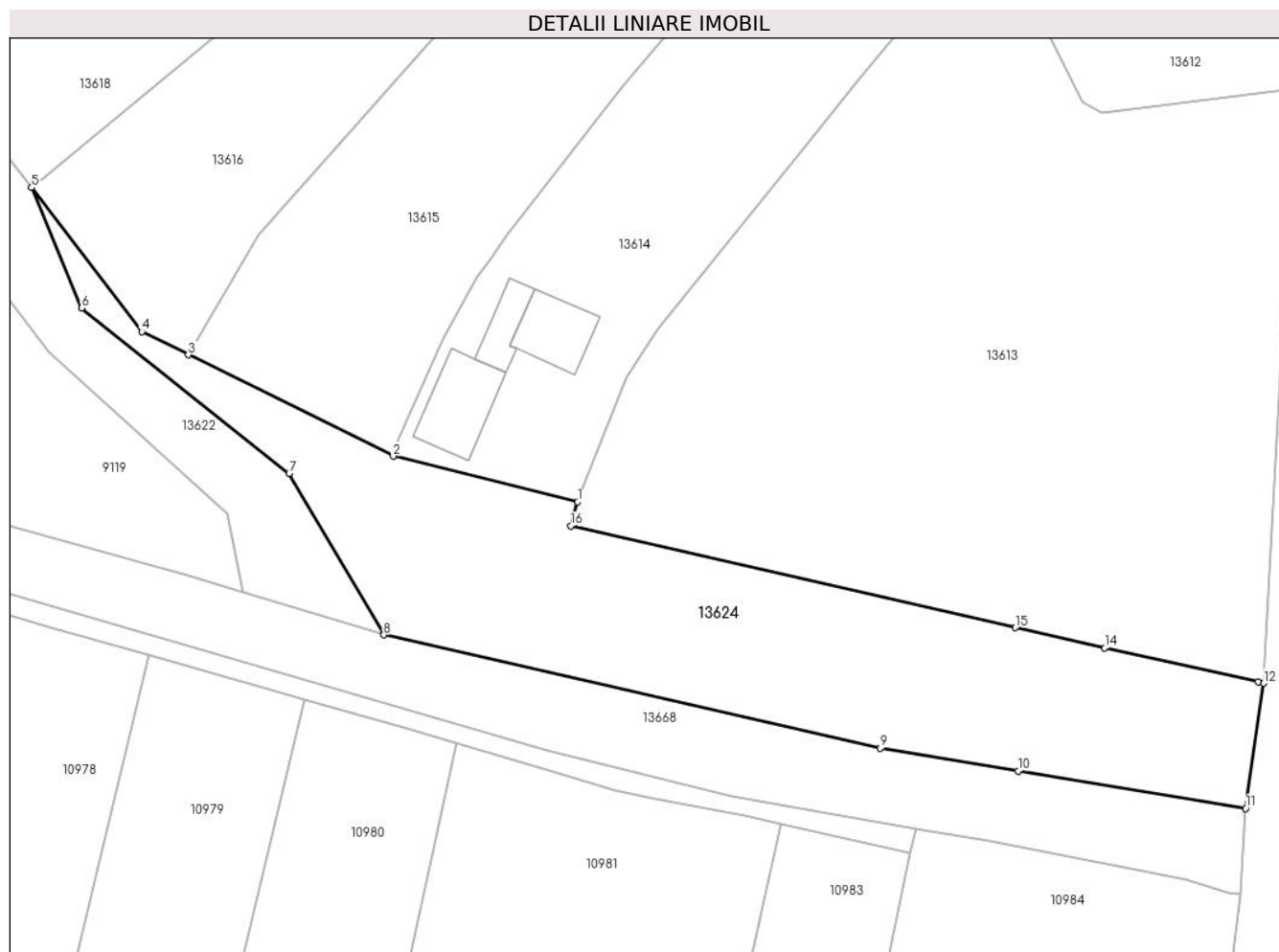
Inscrieri privind dezmembramintele dreptului de proprietate, drepturi reale de garanție și sarcini	Referințe
NU SUNT	

Anexa Nr. 1 La Partea I

Teren

Nr cadastral	Suprafața (mp)*	Observații / Referințe
	2.384	

* Suprafața este determinată în planul de proiecție Stereo 70.



Date referitoare la teren

Crt	Categorie folosință	Intravilan	Suprafața (mp)	Tarla	Parcelă	Nr. topo	Observații / Referințe
1	neproductiv	DA	495	-	-	-	
2	neproductiv	DA	38	-	-	-	
3	neproductiv	NU	1.851	46	854	-	

Lungime Segmente

1) Valorile lungimilor segmentelor sunt obținute din proiecție în plan.

Punct început	X / Y	Punct sfârșit	X / Y	Lungime segment (** (m)
1	581.470,6 671.364,08	2	581.447,74 671.369,743	23.551
2	581.447,74 671.369,743	3	581.422,35 671.382,31	28.33
3	581.422,35 671.382,31	4	581.416,601 671.385,156	6.415
4	581.416,601 671.385,156	5	581.402,922 671.403,014	22.495

Punct început	X / Y	Punct sfârșit	X / Y	Lungime segment (** (m)
5	581.402,922 671.403,014	6	581.409,114 671.388,094	16.154
6	581.409,114 671.388,094	7	581.434,836 671.367,633	32.868
7	581.434,836 671.367,633	8	581.446,59 671.347,611	23.217
8	581.446,59 671.347,611	9	581.508,085 671.333,581	63.075
9	581.508,085 671.333,581	10	581.525,178 671.330,766	17.323
10	581.525,178 671.330,766	11	581.553,369 671.326,123	28.571
11	581.553,369 671.326,123	12	581.555,633 671.341,625	15.666
12	581.555,633 671.341,625	13	581.554,964 671.341,771	0.685
13	581.554,964 671.341,771	14	581.535,92 671.345,981	19.504
14	581.535,92 671.345,981	15	581.524,838 671.348,512	11.367
15	581.524,838 671.348,512	16	581.469,747 671.361,095	56.51
16	581.469,747 671.361,095	1	581.470,6 671.364,08	3.104

** Lungimile segmentelor sunt determinate în planul de proiecție Stereo 70 și sunt rotunjite la 1 milimetru.

*** Distanța dintre puncte este formată din segmente cumulate ce sunt mai mici decât valoarea 1 milimetru.

**DATE DESPRE IMOBILUL NR. 14013**

Oficiul de Cadastru și Publicitate Imobiliară SUCEAVA
Biroul de Cadastru și Publicitate Imobiliară Gura Humorului

A. Partea I. Descrierea imobilului

TEREN Intravilan

Adresa: Loc. Dragoiesti, Str Padurii, Jud. Suceava

Nr. Crt	Nr cadastral Nr. topografic	Suprafața* (mp)	Observații / Referințe
A1		1.809	Sector cadastral:16 Teren neimprejmuit;

B. Partea II. Proprietari și acte

Inscrieri privitoare la dreptul de proprietate și alte drepturi reale		Referințe
12966 / 18/03/2022		
Act Normativ nr. 7, din 13/03/1996 emis de PARLAMENTUL ROMANIEI;		
B1	Inscrierea provizorie, drept de PROPRIETATE, dobandit prin Lege, cota actuala 1/1, cota initiala 1/1 1) COMUNA DRAGOIESTI, CIF:4441190	A1

C. Partea III. SARCINI .

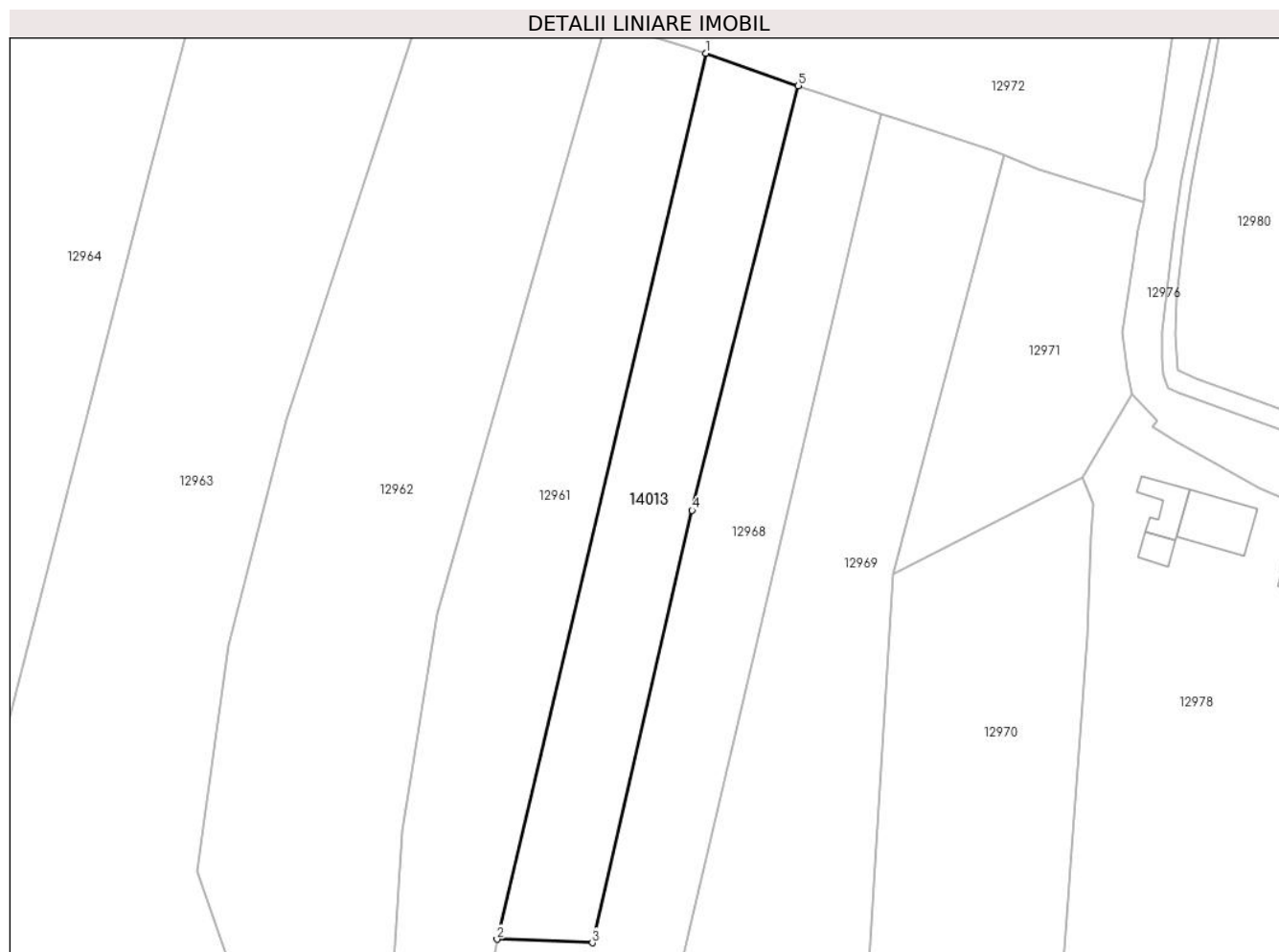
Inscrieri privind dezmembramintele dreptului de proprietate, drepturi reale de garanție și sarcini	Referințe
NU SUNT	

Anexa Nr. 1 La Partea I

Teren

Nr cadastral	Suprafața (mp)*	Observații / Referințe
	1.809	

* Suprafața este determinată în planul de proiecție Stereo 70.



Date referitoare la teren

Crt	Categorie folosință	Intravilan	Suprafața (mp)	Tarla	Parcelă	Nr. topo	Observații / Referințe
1	arabil	DA	1.809	-	-	-	

Lungime Segmente

1) Valorile lungimilor segmentelor sunt obținute din proiecție în plan.

Punct început	X / Y	Punct sfârșit	X / Y	Lungime segment (** (m)
1	580.184,649 673.168,138	2	580.154,0 673.038,022	133.677
2	580.154,0 673.038,022	3	580.167,996 673.037,509	14.005
3	580.167,996 673.037,509	4	580.182,662 673.101,009	65.172
4	580.182,662 673.101,009	5	580.198,266 673.163,372	64.286
5	580.198,266 673.163,372	1	580.184,649 673.168,138	14.427

**** Lungimile segmentelor sunt determinate în planul de proiecție Stereo 70 și sunt rotunjite la 1 milimetru.**

***** Distanța dintre puncte este formată din segmente cumulate ce sunt mai mici decât valoarea 1 milimetru.**

**DATE DESPRE IMOBILUL NR. 14014**

Oficiul de Cadastru și Publicitate Imobiliară SUCEAVA
 Biroul de Cadastru și Publicitate Imobiliară Gura Humorului

A. Partea I. Descrierea imobilului

TEREN Intravilan

Adresa: Loc. Dragoiesti, Str Morii, Jud. Suceava

Nr. Crt	Nr cadastral Nr. topografic	Suprafața* (mp)	Observații / Referințe
A1		204	Sector cadastral:16 Teren neimprejmut;

B. Partea II. Proprietari și acte

Inscrieri privitoare la dreptul de proprietate și alte drepturi reale	Referințe
14014 / 18/03/2022	
Act Normativ nr. 7, din 13/03/1996 emis de PARLAMENTUL ROMANIEI;	
B1	A1
Intabulare, drept de PROPRIETATE, dobandit prin Lege, cota actuala 1/1, cota initiala 1/1	
1) NEIDENTIFICAT NEIDENTIFICAT	
Act Administrativ nr. 2434, din 14/03/2022 emis de PRIMARIA COMUNEI DRAGOIESTI;	
B2	A1
se noteaza posesia factica in favoarea lui	
1) JAUCA CONSTANTIN	

C. Partea III. SARCINI .

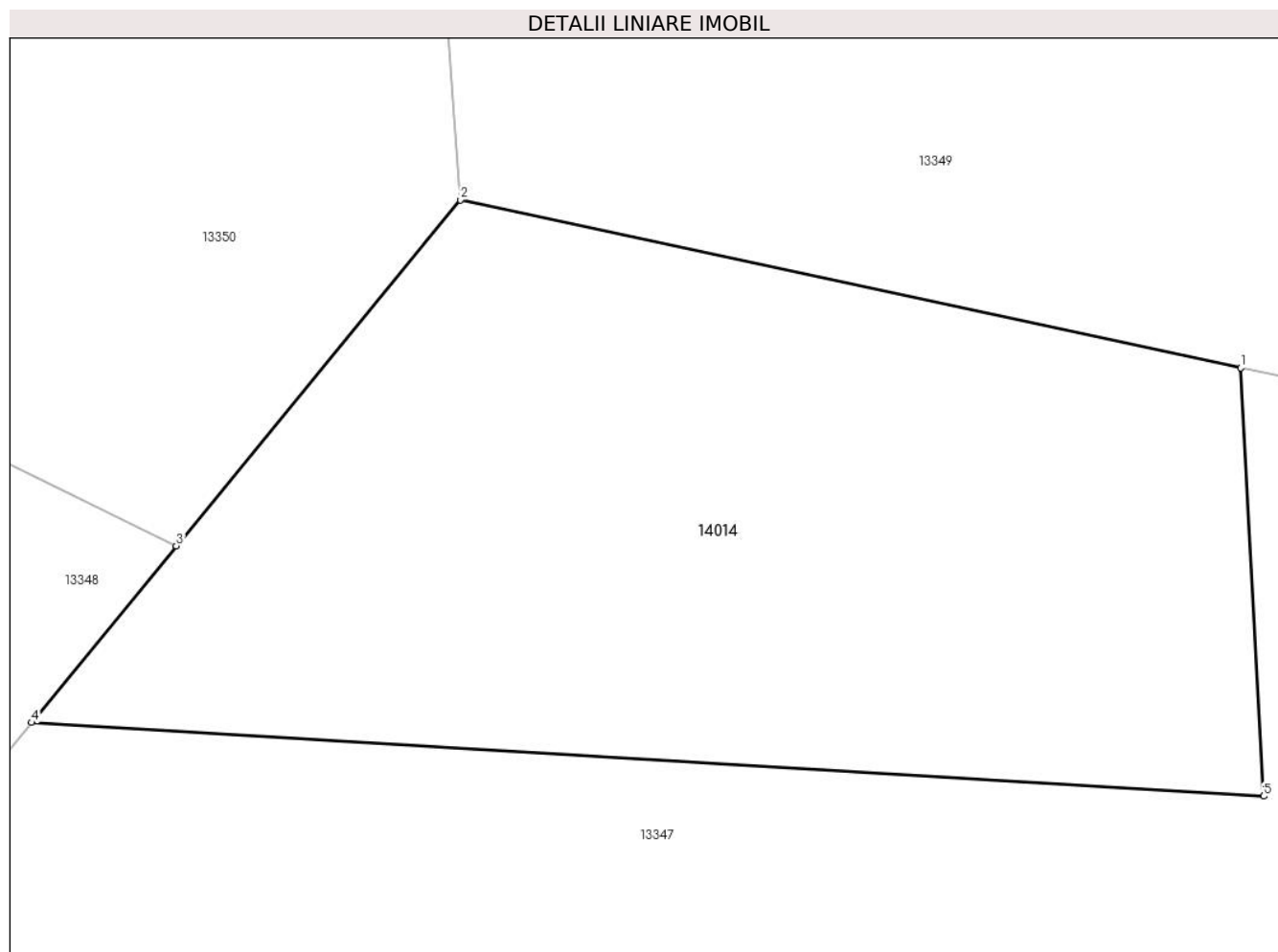
Inscrieri privind dezmembramintele dreptului de proprietate, drepturi reale de garanție și sarcini	Referințe
NU SUNT	

Anexa Nr. 1 La Partea I

Teren

Nr cadastral	Suprafața (mp)*	Observații / Referințe
	204	

* Suprafața este determinată în planul de proiecție Stereo 70.



Date referitoare la teren

Crt	Categorie folosință	Intravilan	Suprafața (mp)	Tarla	Parcelă	Nr. topo	Observații / Referințe
1	arabil	DA	204	-	-	-	

Lungime Segmente

1) Valorile lungimilor segmentelor sunt obținute din proiecție în plan.

Punct început	X / Y	Punct sfârșit	X / Y	Lungime segment (** (m)
1	580.549,652 672.333,69	2	580.533,922 672.337,075	16.09
2	580.533,922 672.337,075	3	580.528,203 672.330,107	9.014
3	580.528,203 672.330,107	4	580.525,285 672.326,55	4.601
4	580.525,285 672.326,55	5	580.550,113 672.325,068	24.872
5	580.550,113 672.325,068	1	580.549,652 672.333,69	8.634

**** Lungimile segmentelor sunt determinate în planul de proiecție Stereo 70 și sunt rotunjite la 1 milimetru.**

***** Distanța dintre puncte este formată din segmente cumulate ce sunt mai mici decât valoarea 1 milimetru.**

**DATE DESPRE IMOBILUL NR. 14015**

Oficiul de Cadastru și Publicitate Imobiliară SUCEAVA
Biroul de Cadastru și Publicitate Imobiliară Gura Humorului

A. Partea I. Descrierea imobilului

TEREN Intravilan

Adresa: Loc. Dragoiesti, Str Bisericii, Jud. Suceava

Nr. Crt	Nr cadastral Nr. topografic	Suprafața* (mp)	Observații / Referințe
A1		1.595	Sector cadastral:16 Teren neimprejmuit;

B. Partea II. Proprietari și acte

Inscrieri privitoare la dreptul de proprietate și alte drepturi reale		Referințe
13542 / 18/03/2022		
Act Normativ nr. 7, din 13/03/1996 emis de PARLAMENTUL ROMANIEI;		
B1	Inscrierea provizorie, drept de PROPRIETATE, dobandit prin Lege, cota actuala 1/1, cota initiala 1/1 1) COMUNA DRAGOIESTI, CIF:4441190	A1

C. Partea III. SARCINI .

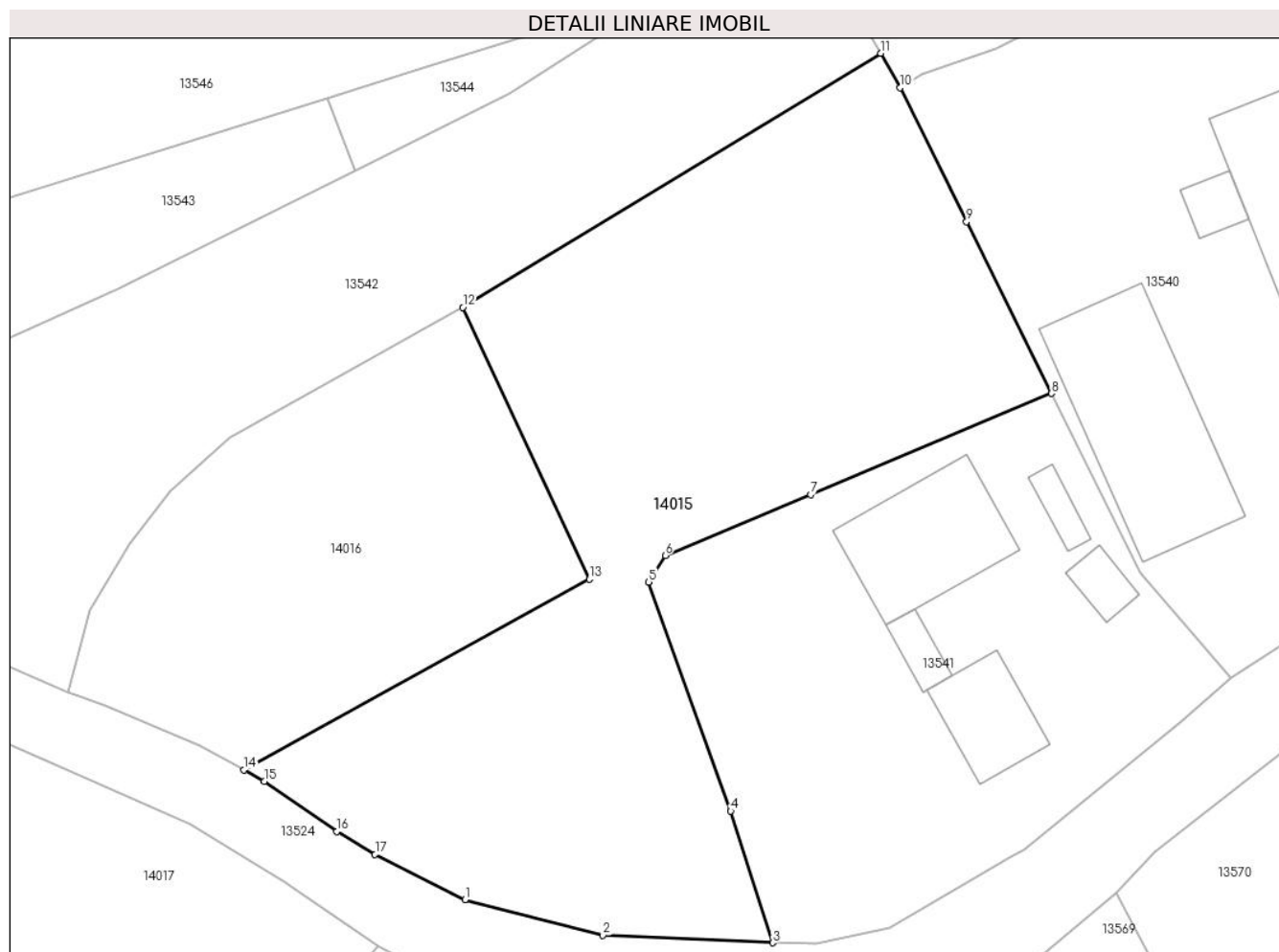
Inscrieri privind dezmembramintele dreptului de proprietate, drepturi reale de garanție și sarcini	Referințe
NU SUNT	

Anexa Nr. 1 La Partea I

Teren

Nr cadastral	Suprafața (mp)*	Observații / Referințe
	1.595	

* Suprafața este determinată în planul de proiecție Stereo 70.



Date referitoare la teren

Crt	Categorie folosință	Intravilan	Suprafața (mp)	Tarla	Parcelă	Nr. topo	Observații / Referințe
1	arabil	DA	1.595	-	-	-	

Lungime Segmente

1) Valorile lungimilor segmentelor sunt obținute din proiecție în plan.

Punct început	X / Y	Punct sfârșit	X / Y	Lungime segment (** (m)
1	581.494,29 671.896,41	2	581.504,7 671.893,73	10.749
2	581.504,7 671.893,73	3	581.517,519 671.893,171	12.831
3	581.517,519 671.893,171	4	581.514,346 671.903,1	10.424
4	581.514,346 671.903,1	5	581.508,144 671.920,383	18.362
5	581.508,144 671.920,383	6	581.509,405 671.922,388	2.369

Punct început	X / Y	Punct sfârșit	X / Y	Lungime segment (** (m)
6	581.509,405 671.922,388	7	581.520,375 671.926,979	11.892
7	581.520,375 671.926,979	8	581.538,555 671.934,597	19.712
8	581.538,555 671.934,597	9	581.532,144 671.947,561	14.463
9	581.532,144 671.947,561	10	581.527,139 671.957,682	11.291
10	581.527,139 671.957,682	11	581.525,667 671.960,264	2.972
11	581.525,667 671.960,264	12	581.494,12 671.941,1	36.912
12	581.494,12 671.941,1	13	581.503,67 671.920,6	22.615
13	581.503,67 671.920,6	14	581.477,605 671.906,207	29.775
14	581.477,605 671.906,207	15	581.479,13 671.905,35	1.749
15	581.479,13 671.905,35	16	581.484,606 671.901,562	6.658
16	581.484,606 671.901,562	17	581.487,5 671.899,844	3.366
17	581.487,5 671.899,844	1	581.494,29 671.896,41	7.609

** Lungimile segmentelor sunt determinate în planul de proiecție Stereo 70 și sunt rotunjite la 1 milimetru.

*** Distanța dintre puncte este formată din segmente cumulate ce sunt mai mici decât valoarea 1 milimetru.

**DATE DESPRE IMOBILUL NR. 14016**

Oficiul de Cadastru și Publicitate Imobiliară SUCEAVA
Biroul de Cadastru și Publicitate Imobiliară Gura Humorului

A. Partea I. Descrierea imobilului

TEREN Intravilan

Adresa: Loc. Dragoiesti, Str Bisericii, Jud. Suceava

Nr. Crt	Nr cadastral Nr. topografic	Suprafața* (mp)	Observații / Referințe
A1		753	Sector cadastral:16 Teren neimprejmuit;

B. Partea II. Proprietari și acte

Inscrieri privitoare la dreptul de proprietate și alte drepturi reale		Referințe
13542 / 18/03/2022		
Act Normativ nr. 7, din 13/03/1996 emis de PARLAMENTUL ROMANIEI;		
B1	Inscrierea provizorie, drept de PROPRIETATE, dobandit prin Lege, cota actuala 1/1, cota initiala 1/1 1) COMUNA DRAGOIESTI, CIF:4441190	A1

C. Partea III. SARCINI .

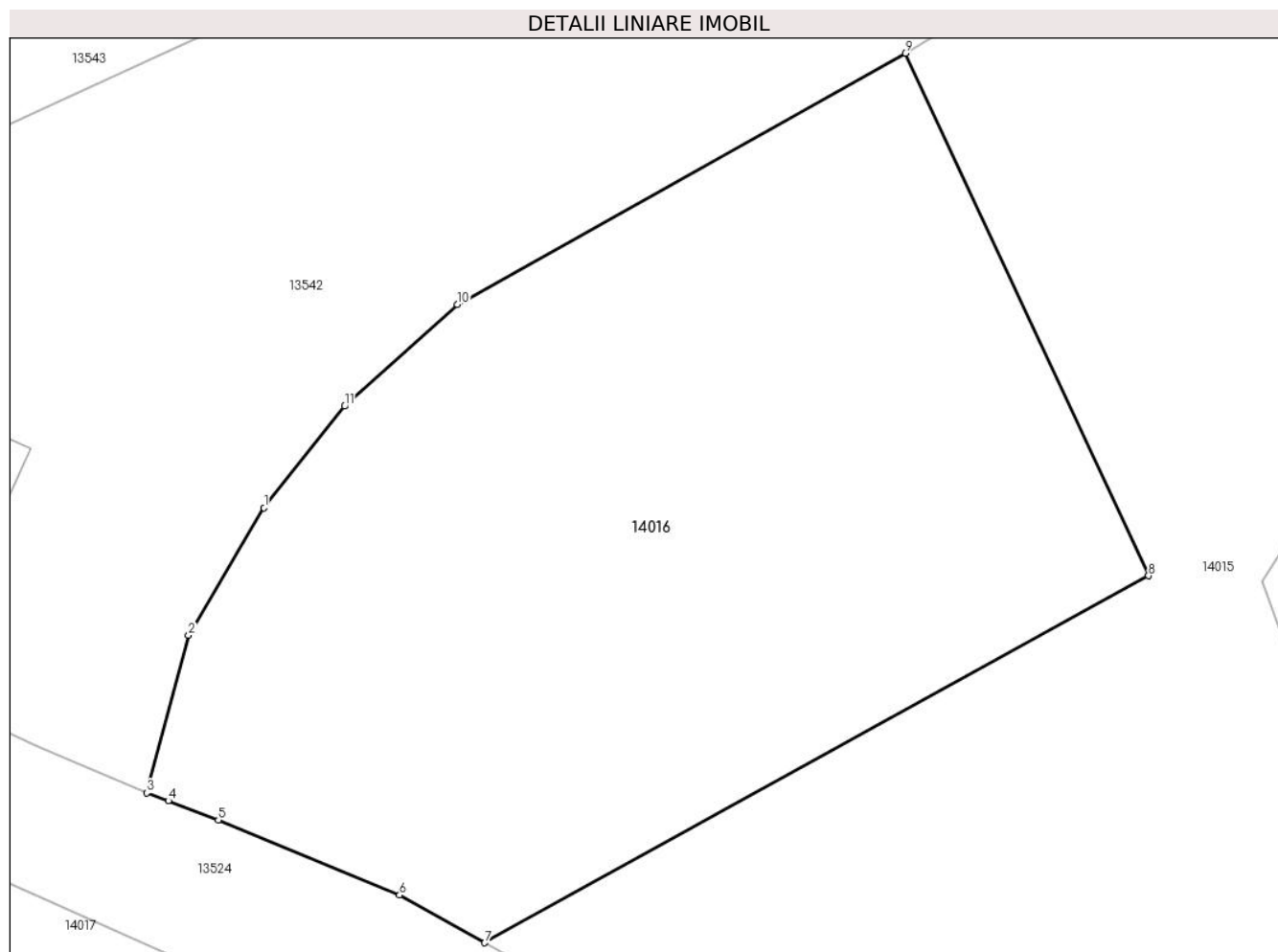
Inscrieri privind dezmembramintele dreptului de proprietate, drepturi reale de garanție și sarcini	Referințe
NU SUNT	

Anexa Nr. 1 La Partea I

Teren

Nr cadastral	Suprafața (mp)*	Observații / Referințe
	753	

* Suprafața este determinată în planul de proiecție Stereo 70.



Date referitoare la teren

Crt	Categorie folosință	Intravilan	Suprafața (mp)	Tarla	Parcelă	Nr. topo	Observații / Referințe
1	arabil	DA	753	-	-	-	

Lungime Segmente

1) Valorile lungimilor segmentelor sunt obținute din proiecție în plan.

Punct început	X / Y	Punct sfârșit	X / Y	Lungime segment (** (m)
1	581.468,949 671.923,267	2	581.465,989 671.918,262	5.815
2	581.465,989 671.918,262	3	581.464,346 671.912,083	6.394
3	581.464,346 671.912,083	4	581.465,193 671.911,778	0.9
4	581.465,193 671.911,778	5	581.467,155 671.911,025	2.102
5	581.467,155 671.911,025	6	581.474,27 671.908,08	7.7

Punct început	X / Y	Punct sfârșit	X / Y	Lungime segment (** (m)
6	581.474,27 671.908,08	7	581.477,605 671.906,207	3.825
7	581.477,605 671.906,207	8	581.503,67 671.920,6	29.775
8	581.503,67 671.920,6	9	581.494,12 671.941,1	22.615
9	581.494,12 671.941,1	10	581.476,534 671.931,248	20.158
10	581.476,534 671.931,248	11	581.472,118 671.927,255	5.954
11	581.472,118 671.927,255	1	581.468,949 671.923,267	5.094

** Lungimile segmentelor sunt determinate în planul de proiecție Stereo 70 și sunt rotunjite la 1 milimetru.

*** Distanța dintre puncte este formată din segmente cumulate ce sunt mai mici decât valoarea 1 milimetru.

**DATE DESPRE IMOBILUL NR. 14017**

Oficiul de Cadastru și Publicitate Imobiliară SUCEAVA
Biroul de Cadastru și Publicitate Imobiliară Gura Humorului

A. Partea I. Descrierea imobilului

TEREN Intravilan

Adresa: Loc. Dragoiesti, Str Bisericii, Jud. Suceava

Nr. Crt	Nr cadastral Nr. topografic	Suprafața* (mp)	Observații / Referințe
A1		4.314	Sector cadastral:16 Teren neimprejmuit;

B. Partea II. Proprietari și acte

Inscrieri privitoare la dreptul de proprietate și alte drepturi reale	Referințe
13542 / 18/03/2022	
Act Normativ nr. 7, din 13/03/1996 emis de PARLAMENTUL ROMANIEI;	
B1	Inscrierea provizorie, drept de PROPRIETATE, dobandit prin Lege, cota actuala 1/1, cota initiala 1/1
	1) COMUNA DRAGOIESTI, CIF:4441190

C. Partea III. SARCINI .

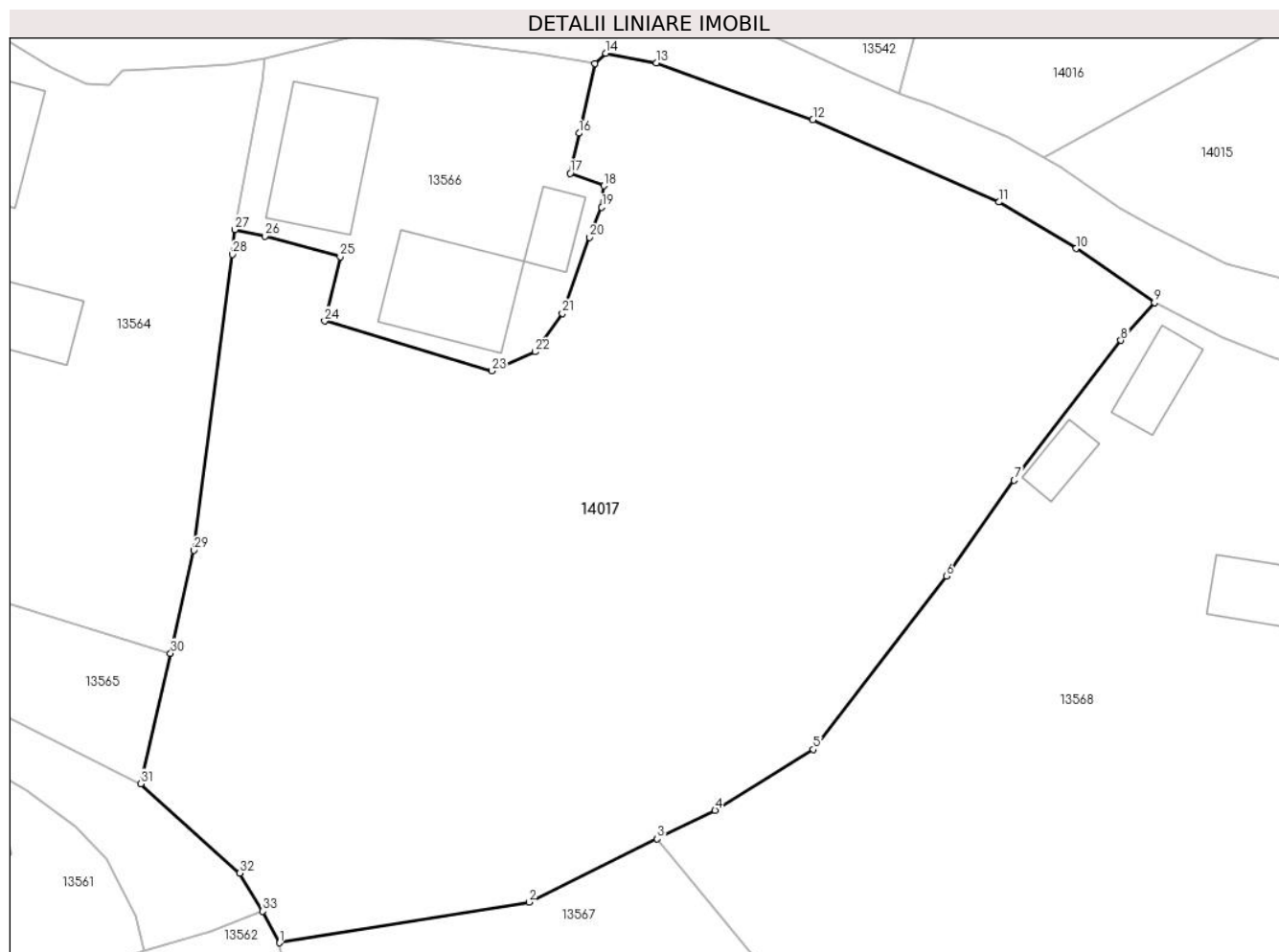
Inscrieri privind dezmembramintele dreptului de proprietate, drepturi reale de garanție și sarcini	Referințe
NU SUNT	

Anexa Nr. 1 La Partea I

Teren

Nr cadastral	Suprafața (mp)*	Observații / Referințe
	4.314	

* Suprafața este determinată în planul de proiecție Stereo 70.



Date referitoare la teren

Crt	Categorie folosință	Intravilan	Suprafața (mp)	Tarla	Parcelă	Nr. topo	Observații / Referințe
1	arabil	DA	4.314	-	-	-	

Lungime Segmente

1) Valorile lungimilor segmentelor sunt obținute din proiecție în plan.

Punct început	X / Y	Punct sfârșit	X / Y	Lungime segment (** (m)
1	581.407,487 671.834,228	2	581.430,371 671.837,958	23.186
3	581.442,121 671.843,751	4	581.447,43 671.846,368	5.919
5	581.456,449 671.851,944	6	581.468,638 671.867,847	20.037
7	581.474,87 671.876,618	8	581.484,655 671.889,452	16.139
9	581.487,742 671.892,89	10	581.480,538 671.897,86	8.752

Punct început	X / Y	Punct sfârșit	X / Y	Lungime segment (** (m)
2	581.430,371 671.837,958	3	581.442,121 671.843,751	13.1
4	581.447,43 671.846,368	5	581.456,449 671.851,944	10.603
6	581.468,638 671.867,847	7	581.474,87 671.876,618	10.76
8	581.484,655 671.889,452	9	581.487,742 671.892,89	4.621
10	581.480,538 671.897,86	11	581.473,493 671.902,12	8.233

Punct început	X / Y	Punct sfârșit	X / Y	Lungime segment (** (m)
11	581.473,493 671.902,12	12	581.456,4 671.909,65	18.678
13	581.442,034 671.914,876	14	581.437,415 671.915,757	4.702
15	581.436,391 671.914,831	16	581.434,962 671.908,43	6.559
17	581.434,151 671.904,758	18	581.437,235 671.903,605	3.292
19	581.437,046 671.901,633	20	581.435,905 671.898,892	2.969
21	581.433,434 671.891,917	22	581.430,939 671.888,388	4.322
23	581.426,977 671.886,648	24	581.411,632 671.891,219	16.011
25	581.413,059 671.897,089	26	581.406,14 671.899,006	7.18
27	581.403,387 671.899,602	28	581.403,148 671.897,321	2.293
29	581.399,658 671.870,202	30	581.397,501 671.860,76	9.685
31	581.394,77 671.848,805	32	581.403,84 671.840,62	12.217
33	581.405,96 671.837,11	1	581.407,487 671.834,228	3.262

Punct început	X / Y	Punct sfârșit	X / Y	Lungime segment (** (m)
12	581.456,4 671.909,65	13	581.442,034 671.914,876	15.287
14	581.437,415 671.915,757	15	581.436,391 671.914,831	1.381
16	581.434,962 671.908,43	17	581.434,151 671.904,758	3.76
18	581.437,235 671.903,605	19	581.437,046 671.901,633	1.981
20	581.435,905 671.898,892	21	581.433,434 671.891,917	7.4
22	581.430,939 671.888,388	23	581.426,977 671.886,648	4.327
24	581.411,632 671.891,219	25	581.413,059 671.897,089	6.041
26	581.406,14 671.899,006	27	581.403,387 671.899,602	2.817
28	581.403,148 671.897,321	29	581.399,658 671.870,202	27.343
30	581.397,501 671.860,76	31	581.394,77 671.848,805	12.263
32	581.403,84 671.840,62	33	581.405,96 671.837,11	4.101

** Lungimile segmentelor sunt determinate în planul de proiecție Stereo 70 și sunt rotunjite la 1 milimetru.

*** Distanța dintre puncte este formată din segmente cumulate ce sunt mai mici decât valoarea 1 milimetru.

**DATE DESPRE IMOBILUL NR. 14034**

Oficiul de Cadastru și Publicitate Imobiliară SUCEAVA
Biroul de Cadastru și Publicitate Imobiliară Gura Humorului

A. Partea I. Descrierea imobilului

TEREN Intravilan

Adresa: Loc. Dragoiesti, Str Pinului, Jud. Suceava

Nr. Crt	Nr cadastral Nr. topografic	Suprafața* (mp)	Observații / Referințe
A1		62	Sector cadastral:16 Teren neimprejmuit;

B. Partea II. Proprietari și acte

Inscrieri privitoare la dreptul de proprietate și alte drepturi reale		Referințe
14034 / 18/03/2022		
Act Normativ nr. 7, din 13/03/1996 emis de PARLAMENTUL ROMANIEI;		
B1	Inscrierea provizorie, drept de PROPRIETATE, dobandit prin Lege, cota actuala 1/1, cota initiala 1/1 1) COMUNA DRAGOIESTI, CIF:4441190	A1

C. Partea III. SARCINI .

Inscrieri privind dezmembramintele dreptului de proprietate, drepturi reale de garanție și sarcini	Referințe
NU SUNT	

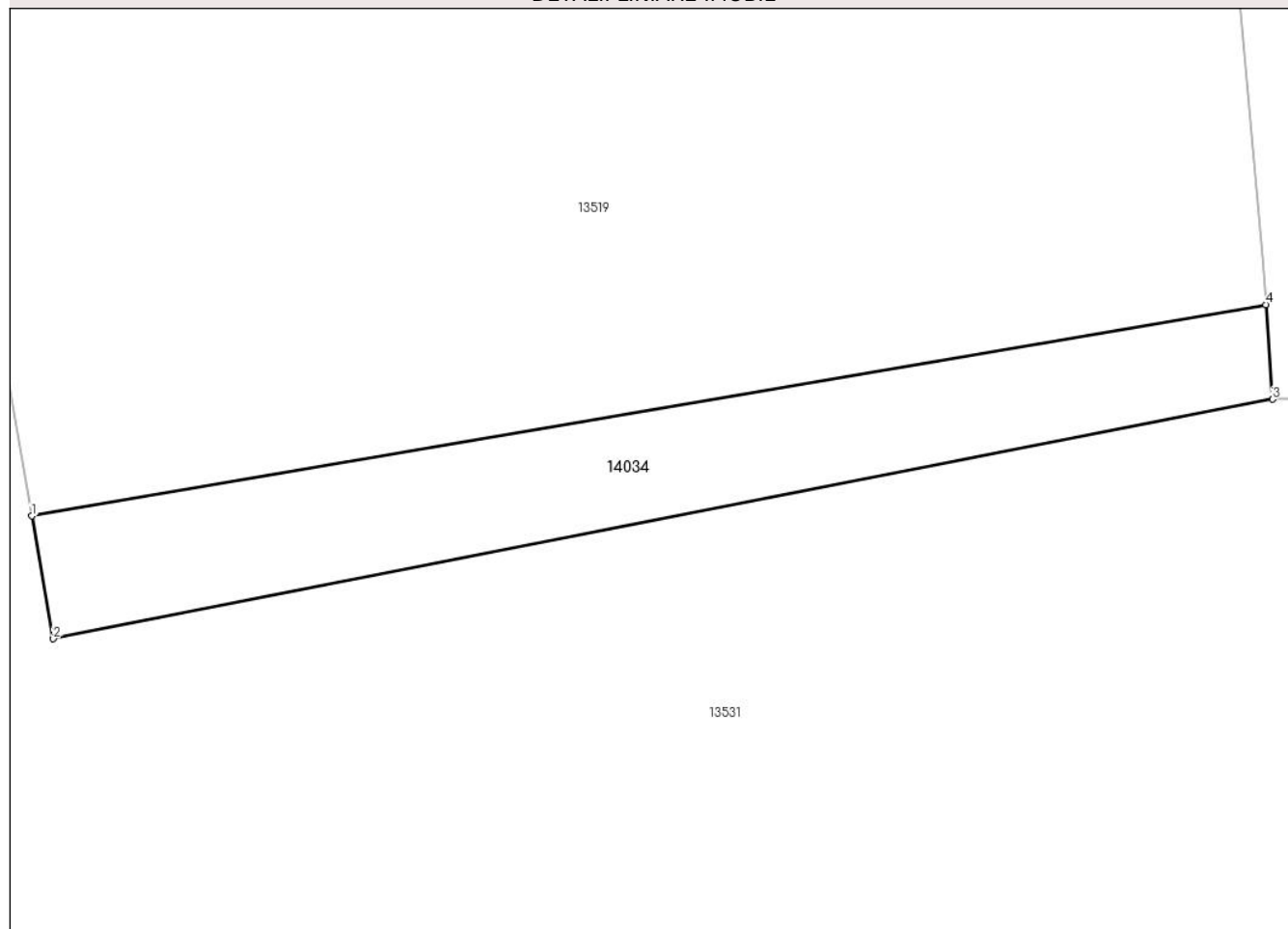
Anexa Nr. 1 La Partea I

Teren

Nr cadastral	Suprafața (mp)*	Observații / Referințe
	62	

* Suprafața este determinată în planul de proiecție Stereo 70.

DETALII LINIARE IMOBIL



Date referitoare la teren

Crt	Categorie folosință	Intravilan	Suprafața (mp)	Tarla	Parcelă	Nr. topo	Observații / Referințe
1	arabil	DA	62	-	-	-	

Lungime Segmente

1) Valorile lungimilor segmentelor sunt obținute din proiecție în plan.

Punct început	X / Y	Punct sfârșit	X / Y	Lungime segment (** (m)
1	581.516,557 672.133,301	2	581.517,016 672.130,675	2.666
2	581.517,016 672.130,675	3	581.543,094 672.135,793	26.575
3	581.543,094 672.135,793	4	581.542,948 672.137,816	2.028
4	581.542,948 672.137,816	1	581.516,557 672.133,301	26.774

** Lungimile segmentelor sunt determinate în planul de proiecție Stereo 70 și sunt rotunjite la 1 milimetru.

***** Distanţa dintre puncte este formată din segmente cumulate ce sunt mai mici decât valoarea 1 milimetru.**

**DATE DESPRE IMOBILUL NR. 14035**

Oficiul de Cadastru și Publicitate Imobiliară SUCEAVA
Biroul de Cadastru și Publicitate Imobiliară Gura Humorului

A. Partea I. Descrierea imobilului

TEREN Intravilan

Adresa: Loc. Dragoiesti, Str Susenilor, Nr. FN, Jud. Suceava

Nr. Crt	Nr cadastral Nr. topografic	Suprafața* (mp)	Observații / Referințe
A1		844	Sector cadastral:16 Teren neimprejmuit;

B. Partea II. Proprietari și acte

Inscrieri privitoare la dreptul de proprietate și alte drepturi reale		Referințe
14035 / 18/03/2022		
Act Normativ nr. 7, din 13/03/1996 emis de PARLAMENTUL ROMANIEI;		
B1	Inscrierea provizorie, drept de PROPRIETATE, dobandit prin Lege, cota actuala 1/1, cota initiala 1/1 1) COMUNA DRAGOIESTI, CIF:4441190	A1

C. Partea III. SARCINI .

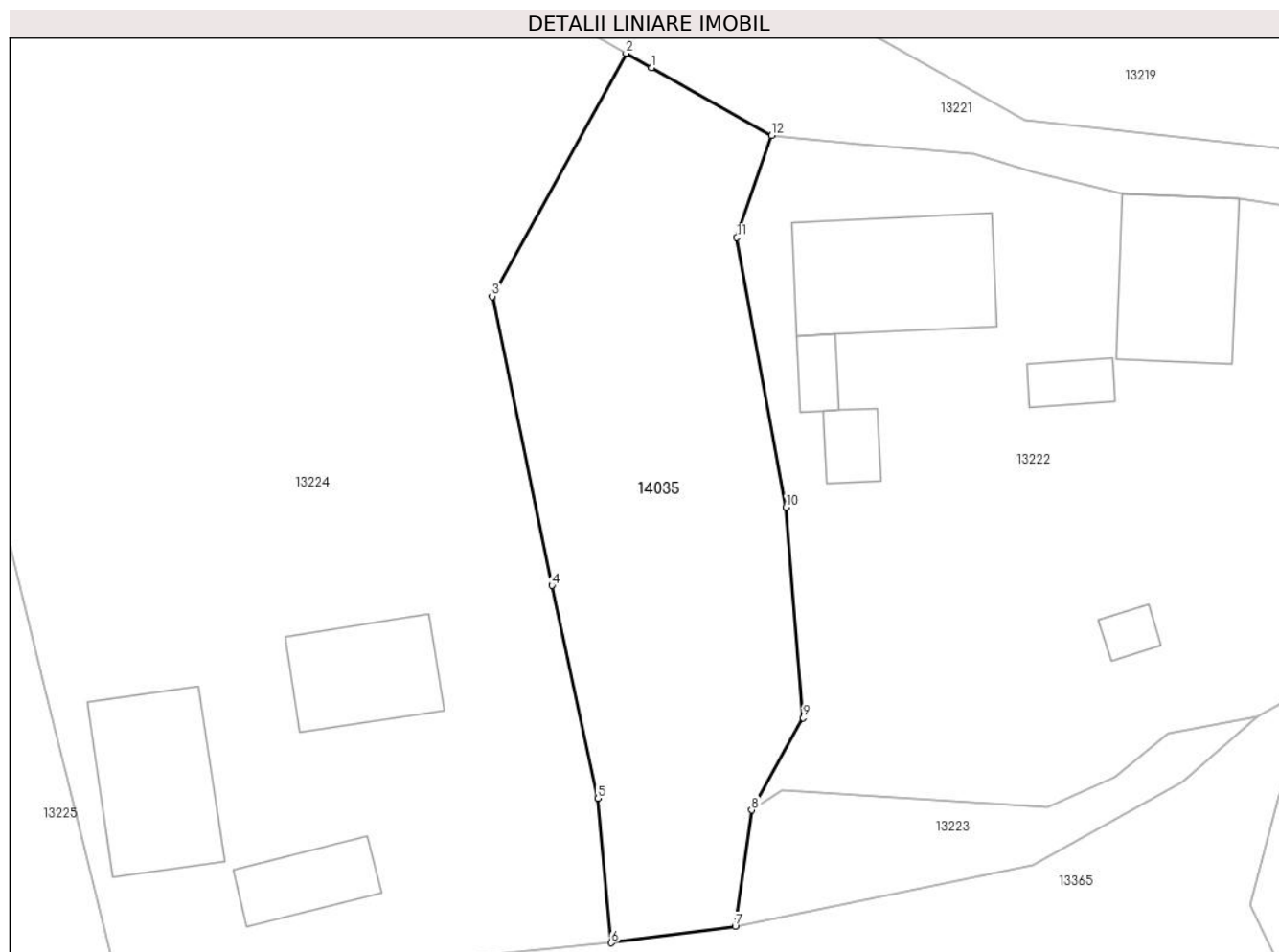
Inscrieri privind dezmembramintele dreptului de proprietate, drepturi reale de garanție și sarcini	Referințe
NU SUNT	

Anexa Nr. 1 La Partea I

Teren

Nr cadastral	Suprafața (mp)*	Observații / Referințe
	844	

* Suprafața este determinată în planul de proiecție Stereo 70.



Date referitoare la teren

Crt	Categorie folosință	Intravilan	Suprafața (mp)	Tarla	Parcelă	Nr. topo	Observații / Referințe
1	arabil	DA	844	-	-	-	

Lungime Segmente

1) Valorile lungimilor segmentelor sunt obținute din proiecție în plan.

Punct început	X / Y	Punct sfârșit	X / Y	Lungime segment (** (m)
1	580.530,406 672.525,48	2	580.528,681 672.526,484	1.996
2	580.528,681 672.526,484	3	580.519,493 672.509,821	19.028
3	580.519,493 672.509,821	4	580.523,596 672.490,026	20.216
4	580.523,596 672.490,026	5	580.526,749 672.475,433	14.93
5	580.526,749 672.475,433	6	580.527,663 672.465,543	9.932

Punct început	X / Y	Punct sfârșit	X / Y	Lungime segment (** (m)
6	580.527,663 672.465,543	7	580.536,152 672.466,675	8.564
7	580.536,152 672.466,675	8	580.537,284 672.474,639	8.044
8	580.537,284 672.474,639	9	580.540,817 672.480,948	7.231
9	580.540,817 672.480,948	10	580.539,639 672.495,389	14.489
10	580.539,639 672.495,389	11	580.536,267 672.513,857	18.773
11	580.536,267 672.513,857	12	580.538,658 672.520,845	7.386
12	580.538,658 672.520,845	1	580.530,406 672.525,48	9.465

** Lungimile segmentelor sunt determinate în planul de proiecție Stereo 70 și sunt rotunjite la 1 milimetru.

*** Distanța dintre puncte este formată din segmente cumulate ce sunt mai mici decât valoarea 1 milimetru.

**DATE DESPRE IMOBILUL NR. 14037**

Oficiul de Cadastru și Publicitate Imobiliară SUCEAVA
Biroul de Cadastru și Publicitate Imobiliară Gura Humorului

A. Partea I. Descrierea imobilului

TEREN Necunoscut

Adresa: Loc. Dragoiesti, Str Morii, Nr. 29, Jud. Suceava

Nr. Crt	Nr cadastral Nr. topografic	Suprafața* (mp)	Observații / Referințe
A1		6.897	Sector cadastral:16 Teren neimprejmuit;

B. Partea II. Proprietari și acte

Inscrieri privitoare la dreptul de proprietate și alte drepturi reale		Referințe
14037 / 18/03/2022		
Act Normativ nr. 7, din 13/03/1996 emis de PARLAMENTUL ROMANIEI;		
B1	Inscrierea provizorie, drept de PROPRIETATE, dobandit prin Lege, cota actuala 1/1, cota initiala 1/1	A1
1) COMUNA DRAGOIESTI, CIF:4441190, PROPRIETAR NEIDENTIFICAT		

C. Partea III. SARCINI .

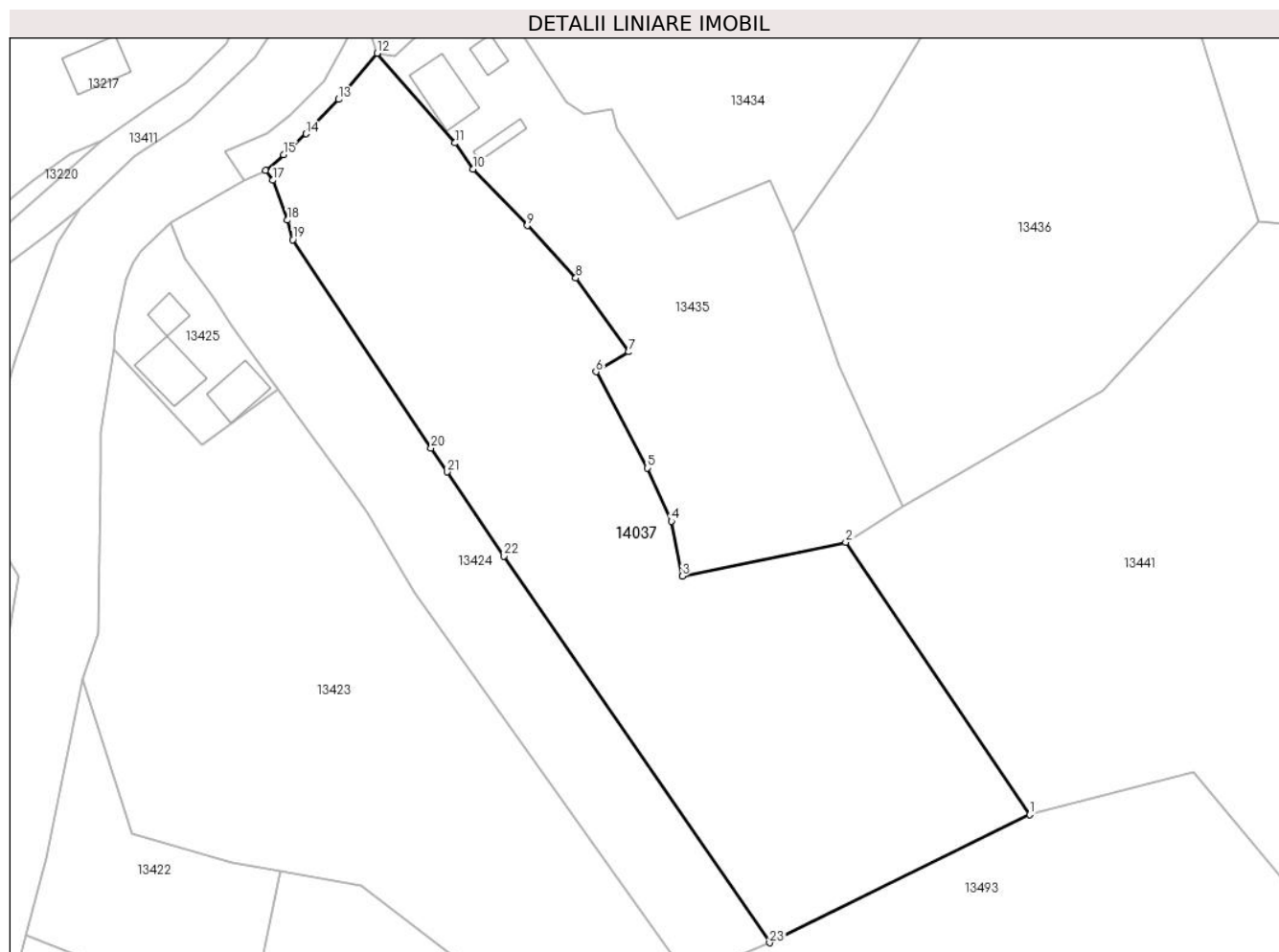
Inscrieri privind dezmembramintele dreptului de proprietate, drepturi reale de garanție și sarcini	Referințe
NU SUNT	

Anexa Nr. 1 La Partea I

Teren

Nr cadastral	Suprafața (mp)*	Observații / Referințe
	6.897	

* Suprafața este determinată în planul de proiecție Stereo 70.



Date referitoare la teren

Crt	Categorie folosință	Intravilan	Suprafața (mp)	Tarla	Parcelă	Nr. topo	Observații / Referințe
1	arabil	DA	1.834	-	-	-	
2	arabil	NU	5.063	29	581,584,585	-	

Lungime Segmente

1) Valorile lungimilor segmentelor sunt obținute din proiecție în plan.

Punct început	X / Y	Punct sfârșit	X / Y	Lungime segment (** (m)
1	580.851,296 672.461,884	2	580.817,998 672.511,152	59.465
3	580.788,405 672.505,004	4	580.786,424 672.514,945	10.136
5	580.782,032 672.524,578	6	580.772,777 672.541,984	19.714
7	580.778,716 672.545,588	8	580.769,109 672.558,949	16.456

Punct început	X / Y	Punct sfârșit	X / Y	Lungime segment (** (m)
2	580.817,998 672.511,152	3	580.788,405 672.505,004	30.225
4	580.786,424 672.514,945	5	580.782,032 672.524,578	10.587
6	580.772,777 672.541,984	7	580.778,716 672.545,588	6.947
8	580.769,109 672.558,949	9	580.760,299 672.568,433	12.945

Punct început	X / Y	Punct sfârșit	X / Y	Lungime segment (** (m)
9	580.760,299 672.568,433	10	580.750,463 672.578,652	14.184
11	580.747,237 672.583,397	12	580.733,142 672.599,641	21.507
13	580.726,15 672.591,29	14	580.720,25 672.585,06	8.58
15	580.716,18 672.581,29	16	580.712,963 672.578,452	4.29
17	580.714,222 672.576,65	18	580.716,884 672.569,418	7.706
19	580.717,851 672.565,885	20	580.742,912 672.528,166	45.286
21	580.745,777 672.523,854	22	580.756,127 672.508,615	18.421
23	580.804,201 672.438,645	1	580.851,296 672.461,884	52.517

Punct început	X / Y	Punct sfârșit	X / Y	Lungime segment (** (m)
10	580.750,463 672.578,652	11	580.747,237 672.583,397	5.738
12	580.733,142 672.599,641	13	580.726,15 672.591,29	10.892
14	580.720,25 672.585,06	15	580.716,18 672.581,29	5.548
16	580.712,963 672.578,452	17	580.714,222 672.576,65	2.198
18	580.716,884 672.569,418	19	580.717,851 672.565,885	3.663
20	580.742,912 672.528,166	21	580.745,777 672.523,854	5.177
22	580.756,127 672.508,615	23	580.804,201 672.438,645	84.894

** Lungimile segmentelor sunt determinate în planul de proiecție Stereo 70 și sunt rotunjite la 1 milimetru.

*** Distanța dintre puncte este formată din segmente cumulate ce sunt mai mici decât valoarea 1 milimetru.

**DATE DESPRE IMOBILUL NR. 14038**

Oficiul de Cadastru și Publicitate Imobiliară SUCEAVA
Biroul de Cadastru și Publicitate Imobiliară Gura Humorului

A. Partea I. Descrierea imobilului

TEREN Intravilan

Adresa: Loc. Dragoiesti, Jud. Suceava

Nr. Crt	Nr cadastral Nr. topografic	Suprafața* (mp)	Observații / Referințe
A1		1.153	Sector cadastral:16 Teren neimprejmuit;

B. Partea II. Proprietari și acte

Inscrieri privitoare la dreptul de proprietate și alte drepturi reale		Referințe
14038 / 18/03/2022		
Act Normativ nr. 7, din 13/03/1996 emis de PARLAMENTUL ROMANIEI;		
B1	Inscrierea provizorie, drept de PROPRIETATE, dobandit prin Lege, cota actuala 1/1, cota initiala 1/1	A1
1) COMUNA DRAGOIESTI , CIF:4441190, Proprietar neidentificat		

C. Partea III. SARCINI .

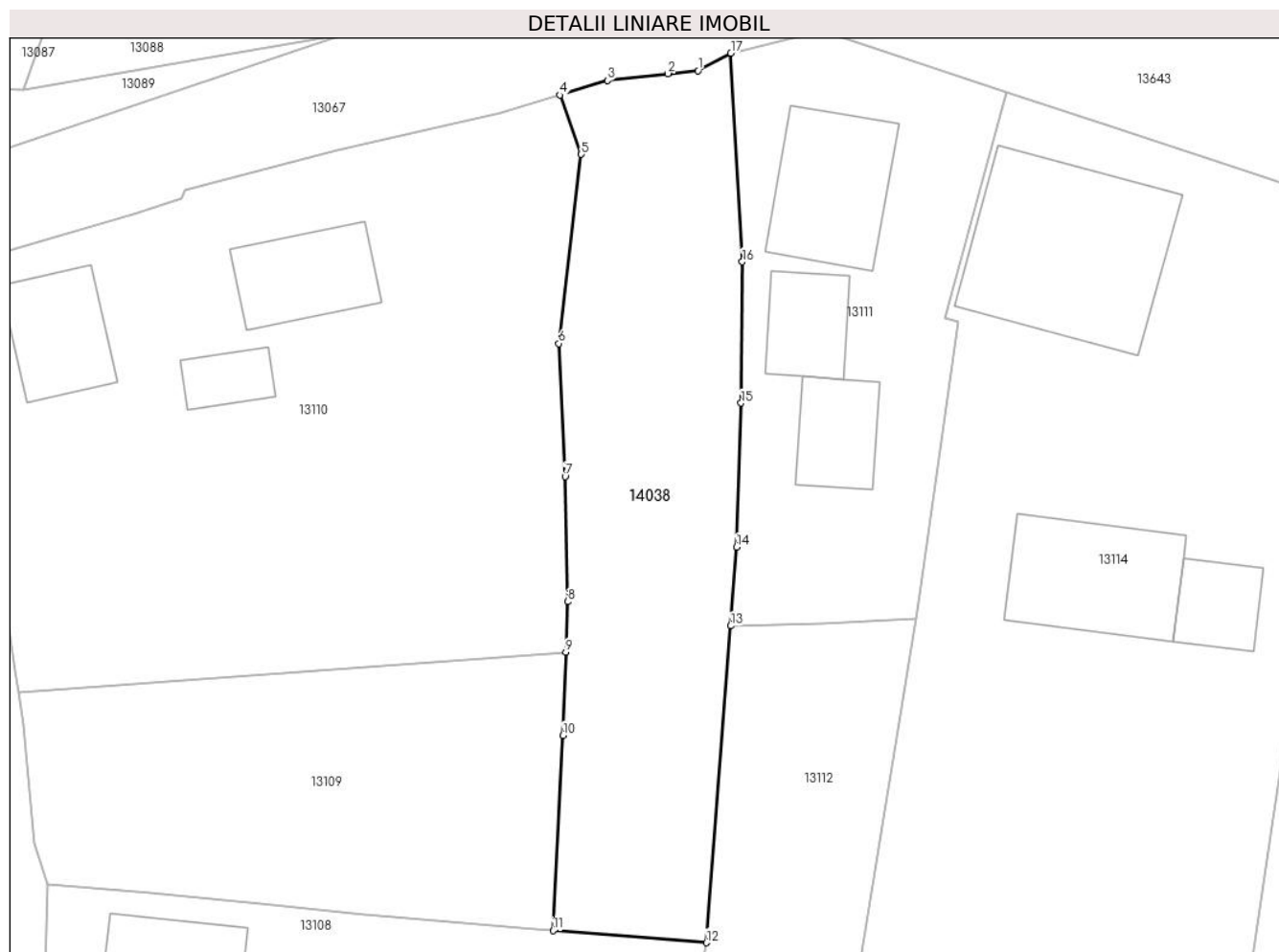
Inscrieri privind dezmembramintele dreptului de proprietate, drepturi reale de garanție și sarcini	Referințe
NU SUNT	

Anexa Nr. 1 La Partea I

Teren

Nr cadastral	Suprafața (mp)*	Observații / Referințe
	1.153	

* Suprafața este determinată în planul de proiecție Stereo 70.



Date referitoare la teren

Crt	Categorie folosință	Intravilan	Suprafața (mp)	Tarla	Parcelă	Nr. topo	Observații / Referințe
1	arabil	DA	1.153	-	-	-	

Lungime Segmente

1) Valorile lungimilor segmentelor sunt obținute din proiecție în plan.

Punct început	X / Y	Punct sfârșit	X / Y	Lungime segment (** (m)
1	581.188,766 672.871,076	2	581.186,071 672.870,815	2.708
2	581.186,071 672.870,815	3	581.180,651 672.870,206	5.454
3	581.180,651 672.870,206	4	581.176,353 672.868,897	4.493
4	581.176,353 672.868,897	5	581.178,295 672.863,585	5.656
5	581.178,295 672.863,585	6	581.176,276 672.846,636	17.069

Punct început	X / Y	Punct sfârșit	X / Y	Lungime segment (** (m)
6	581.176,276 672.846,636	7	581.176,837 672.834,714	11.935
7	581.176,837 672.834,714	8	581.177,062 672.823,506	11.21
8	581.177,062 672.823,506	9	581.176,898 672.818,976	4.533
9	581.176,898 672.818,976	10	581.176,658 672.811,527	7.453
10	581.176,658 672.811,527	11	581.175,756 672.794,041	17.509
11	581.175,756 672.794,041	12	581.189,512 672.792,947	13.799
12	581.189,512 672.792,947	13	581.191,681 672.821,335	28.471
13	581.191,681 672.821,335	14	581.192,227 672.828,394	7.08
14	581.192,227 672.828,394	15	581.192,623 672.841,305	12.917
15	581.192,623 672.841,305	16	581.192,734 672.853,953	12.648
16	581.192,734 672.853,953	17	581.191,706 672.872,646	18.721
17	581.191,706 672.872,646	1	581.188,766 672.871,076	3.333

** Lungimile segmentelor sunt determinate în planul de proiecție Stereo 70 și sunt rotunjite la 1 milimetru.

*** Distanța dintre puncte este formată din segmente cumulate ce sunt mai mici decât valoarea 1 milimetru.

**DATE DESPRE IMOBILUL NR. 14050**

Oficiul de Cadastru și Publicitate Imobiliară SUCEAVA
Biroul de Cadastru și Publicitate Imobiliară Gura Humorului

A. Partea I. Descrierea imobilului

TEREN Intravilan

Adresa: Loc. Dragoiesti, Str Bisericii, Nr. 2, Jud. Suceava

Nr. Crt	Nr cadastral Nr. topografic	Suprafața* (mp)	Observații / Referințe
A1	30932	1.300	Sector cadastral:16 Teren neimprijmit;

Construcții

Crt	Nr cadastral Nr. topografic	Adresa	Observații / Referințe
A1.1	30932-C1	Loc. Dragoiesti, Str Bisericii, Nr. 2, Jud. Suceava	Nr. niveluri:1; S. construita la sol:229 mp; S. construita desfasurata:229 mp; Biserică (P) construită din zidărie

B. Partea II. Proprietari și acte

Inscrieri privitoare la dreptul de proprietate și alte drepturi reale		Referințe
2628 / 01/09/2005		
Act Administrativ nr. 2732, din 27/01/2005 emis de COMISIA JUDETEANA SUCEAVA;		
B1	Intabulare, drept de PROPRIETATE, dobandit prin Reconstituire, cota actuala 1/1, cota initiala 1/1 1) Parohia Dragoiesti II, CIF:16150900	A1
14050 / 18/02/2022		
Act Administrativ nr. 2526, din 31/03/2022 emis de PRIMARIA COMUNEI DRAGOIESTI;		
B2	Intabulare, drept de PROPRIETATE, dobandit prin Lege, cota actuala 1/1, cota initiala 1/1 1) Parohia Dragoiesti II, CIF:16150900	A1.1

C. Partea III. SARCINI .

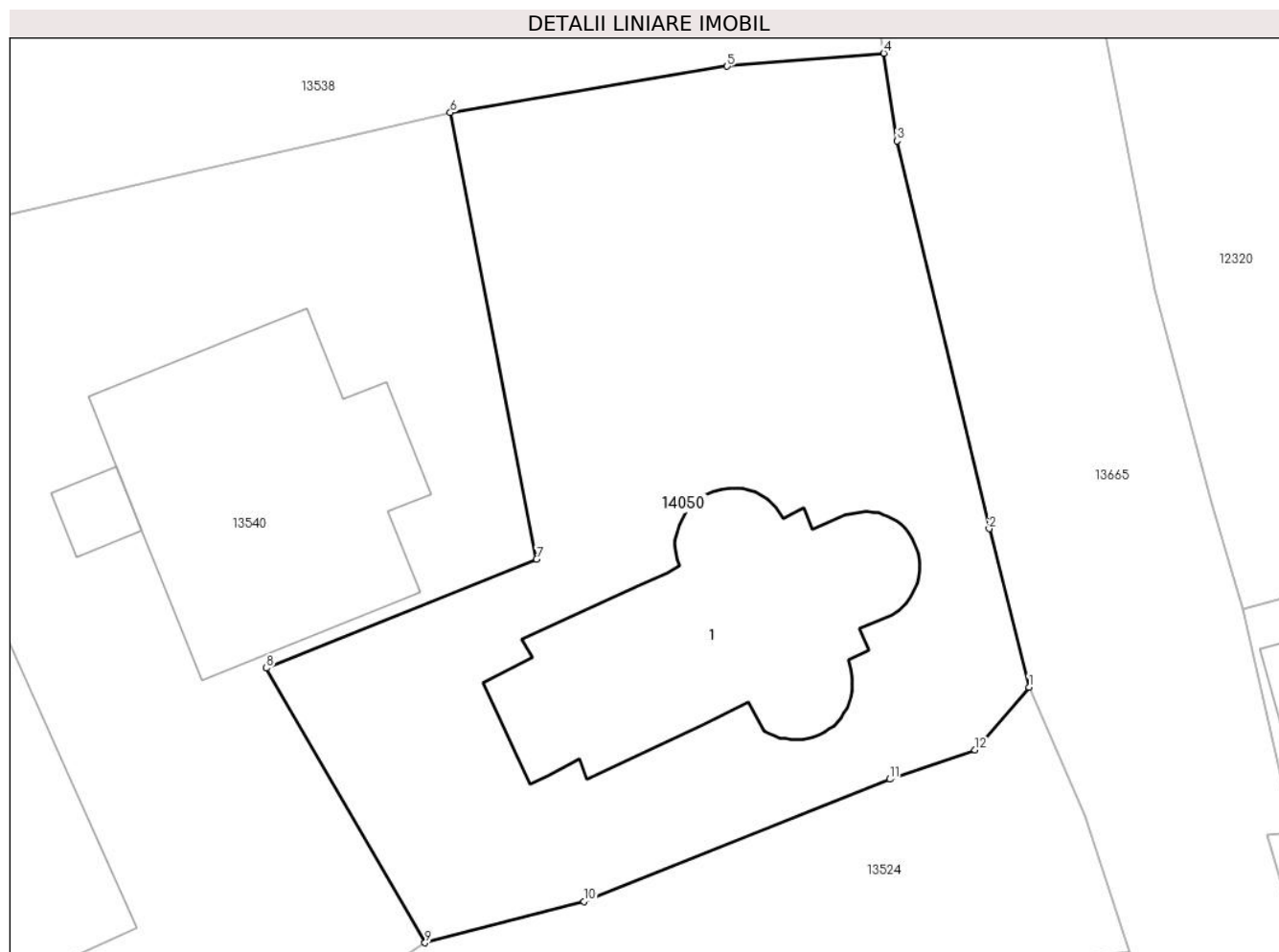
Inscrieri privind dezmembramintele dreptului de proprietate, drepturi reale de garanție și sarcini	Referințe
NU SUNT	

Anexa Nr. 1 La Partea I

Teren

Nr cadastral	Suprafața (mp)*	Observații / Referințe
30932	1.300	

* Suprafața este determinată în planul de proiecție Stereo 70.



Date referitoare la teren

Crt	Categorie folosință	Intravilan	Suprafața (mp)	Tarla	Parcelă	Nr. topo	Observații / Referințe
1	curți constructii	DA	700	-	-	-	
2	arabil	DA	600	-	-	-	

Date referitoare la construcții

Crt	Număr	Destinație construcție	Supraf. (mp)	Situație juridică	Observații / Referințe
A1.1	30932-C1	construcții administrative și social culturale	229	Cu acte	Nr. niveluri:1; S. construită la sol:229 mp; S. construită desfășurată:229 mp; Biserică (P) construită din zidărie

Lungime Segmente

1) Valorile lungimilor segmentelor sunt obținute din proiecție în plan.

Punct început	X / Y	Punct sfârșit	X / Y	Lungime segment (** (m)
1	581.603,557 671.938,932	2	581.601,311 671.947,877	9.223
2	581.601,311 671.947,877	3	581.596,114 671.969,765	22.497

Punct început	X / Y	Punct sfârșit	X / Y	Lungime segment (** (m)
3	581.596,114 671.969,765	4	581.595,365 671.974,71	5.001
4	581.595,365 671.974,71	5	581.586,524 671.973,971	8.872
5	581.586,524 671.973,971	6	581.570,885 671.971,361	15.855
6	581.570,885 671.971,361	7	581.575,754 671.946,16	25.667
7	581.575,754 671.946,16	8	581.560,501 671.940,015	16.444
8	581.560,501 671.940,015	9	581.569,456 671.924,509	17.906
9	581.569,456 671.924,509	10	581.578,429 671.926,845	9.272
10	581.578,429 671.926,845	11	581.595,707 671.933,737	18.602
11	581.595,707 671.933,737	12	581.600,521 671.935,382	5.087
12	581.600,521 671.935,382	1	581.603,557 671.938,932	4.671

** Lungimile segmentelor sunt determinate în planul de proiecție Stereo 70 și sunt rotunjite la 1 milimetru.

*** Distanța dintre puncte este formată din segmente cumulate ce sunt mai mici decât valoarea 1 milimetru.

**DATE DESPRE IMOBILUL NR. 14082**

Oficiul de Cadastru și Publicitate Imobiliară SUCEAVA
Biroul de Cadastru și Publicitate Imobiliară Gura Humorului

A. Partea I. Descrierea imobilului

TEREN Intravilan

Adresa: Loc. Dragoiesti, Str Morii, Jud. Suceava

Nr. Crt	Nr cadastral Nr. topografic	Suprafața* (mp)	Observații / Referințe
A1	34265	400	Sector cadastral:16 Teren neimprejmuit;

B. Partea II. Proprietari și acte

Inscrieri privitoare la dreptul de proprietate și alte drepturi reale	Referințe
18757 / 22/08/2023	
Act Notarial nr. 1595, din 18/08/2023 emis de BIN Cirligeanu Virginia Laura;	
B3	Intabulare, drept de PROPRIETATE bun propriu, dobandit prin Conventie, cota actuala 1/1, cota initiala 1/1
	1) ANCHIDIN ARGENTINA

C. Partea III. SARCINI .

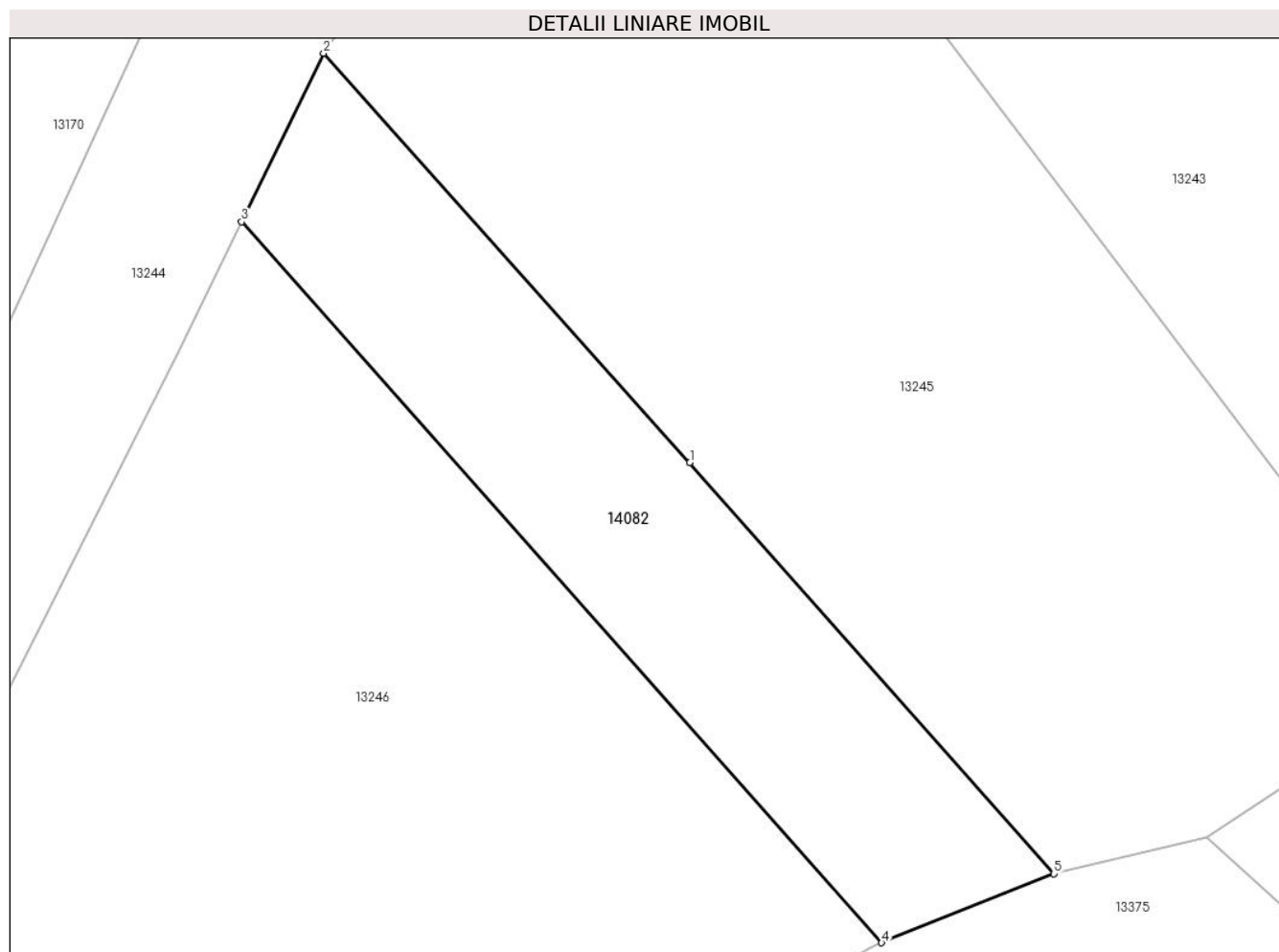
Inscrieri privind dezmembramintele dreptului de proprietate, drepturi reale de garanție și sarcini	Referințe
NU SUNT	

Anexa Nr. 1 La Partea I

Teren

Nr cadastral	Suprafața (mp)*	Observații / Referințe
34265	400	

* Suprafața este determinată în planul de proiecție Stereo 70.



Date referitoare la teren

Crt	Categorie folosință	Intravilan	Suprafața (mp)	Tarla	Parcelă	Nr. topo	Observații / Referințe
1	arabil	DA	400	-	-	-	

Lungime Segmente

1) Valorile lungimilor segmentelor sunt obținute din proiecție în plan.

Punct început	X / Y	Punct sfârșit	X / Y	Lungime segment (** (m)
1	580.148,961 672.382,543	2	580.131,685 672.401,826	25.89
2	580.131,685 672.401,826	3	580.127,824 672.393,889	8.826
3	580.127,824 672.393,889	4	580.158,007 672.359,909	45.449
4	580.158,007 672.359,909	5	580.166,121 672.363,165	8.743
5	580.166,121 672.363,165	1	580.148,961 672.382,543	25.884

**** Lungimile segmentelor sunt determinate în planul de proiecție Stereo 70 și sunt rotunjite la 1 milimetru.**

***** Distanța dintre puncte este formată din segmente cumulate ce sunt mai mici decât valoarea 1 milimetru.**

**DATE DESPRE IMOBILUL NR. 14083**

Oficiul de Cadastru și Publicitate Imobiliară SUCEAVA
Biroul de Cadastru și Publicitate Imobiliară Gura Humorului

A. Partea I. Descrierea imobilului

TEREN Intravilan

Adresa: Loc. Dragoiesti, Jud. Suceava

Nr. Crt	Nr cadastral Nr. topografic	Suprafața* (mp)	Observații / Referințe
A1		860	Sector cadastral:16 Teren neimprejmut;

B. Partea II. Proprietari și acte

Inscrieri privitoare la dreptul de proprietate și alte drepturi reale		Referințe
13064 / 18/03/2022		
Act Normativ nr. 7, din 13/03/1996 emis de PARLAMENTUL ROMANIEI;		
B1	Intabulare, drept de PROPRIETATE, dobandit prin Lege, cota actuala 1/1, cota initiala 1/1 1) NEIDENTIFICAT NEIDENTIFICAT	A1
Act Administrativ nr. 2046, din 14/03/2022 emis de PRIMARIA COMUNEI DRAGOIESTI;		
B2	Se noteaza posesia factica in favoarea lui 1) NITAN LUCRETIA	A1

C. Partea III. SARCINI .

Inscrieri privind dezmembramintele dreptului de proprietate, drepturi reale de garanție și sarcini	Referințe
NU SUNT	

Anexa Nr. 1 La Partea I

Teren

Nr cadastral	Suprafața (mp)*	Observații / Referințe
	860	

* Suprafața este determinată în planul de proiecție Stereo 70.



Date referitoare la teren

Crt	Categorie folosință	Intravilan	Suprafața (mp)	Tarla	Parcelă	Nr. topo	Observații / Referințe
1	arabil	DA	860	-	-	-	

Lungime Segmente

1) Valorile lungimilor segmentelor sunt obținute din proiecție în plan.

Punct început	X / Y	Punct sfârșit	X / Y	Lungime segment (** (m)
1	580.882,532 672.869,687	2	580.898,347 672.911,5	44.704
2	580.898,347 672.911,5	3	580.899,501 672.914,667	3.371
3	580.899,501 672.914,667	4	580.889,364 672.918,262	10.756
4	580.889,364 672.918,262	5	580.888,374 672.915,977	2.49
5	580.888,374 672.915,977	6	580.869,407 672.863,072	56.202

Punct început	X / Y	Punct sfârșit	X / Y	Lungime segment (** (m)
6	580.869,407 672.863,072	7	580.867,121 672.855,871	7.555
7	580.867,121 672.855,871	8	580.846,85 672.861,278	20.98
8	580.846,85 672.861,278	9	580.845,933 672.855,126	6.22
9	580.845,933 672.855,126	10	580.878,389 672.848,263	33.174
10	580.878,389 672.848,263	11	580.878,284 672.850,254	1.994
11	580.878,284 672.850,254	12	580.877,74 672.852,659	2.466
12	580.877,74 672.852,659	13	580.877,386 672.855,638	3.0
13	580.877,386 672.855,638	1	580.882,532 672.869,687	14.962

** Lungimile segmentelor sunt determinate în planul de proiecție Stereo 70 și sunt rotunjite la 1 milimetru.

*** Distanța dintre puncte este formată din segmente cumulate ce sunt mai mici decât valoarea 1 milimetru.

**DATE DESPRE IMOBILUL NR. 14098**

Oficiul de Cadastru și Publicitate Imobiliară SUCEAVA
Biroul de Cadastru și Publicitate Imobiliară Gura Humorului

A. Partea I. Descrierea imobilului

TEREN Intravilan

Adresa: Loc. Dragoiesti, Jud. Suceava

Nr. Crt	Nr cadastral Nr. topografic	Suprafața* (mp)	Observații / Referințe
A1		95	Sector cadastral:16 Teren neimprejmuit;

B. Partea II. Proprietari și acte

Inscrieri privitoare la dreptul de proprietate și alte drepturi reale		Referințe
13549 / 18/03/2022		
Act Normativ nr. 7, din 13/03/1996 emis de PARLAMENTUL ROMANIEI;		
B1	Inscrierea provizorie, drept de PROPRIETATE, dobandit prin Lege, cota actuala 1/1, cota initiala 1/1 1) COMUNA DRAGOIESTI, CIF:4441190	A1

C. Partea III. SARCINI .

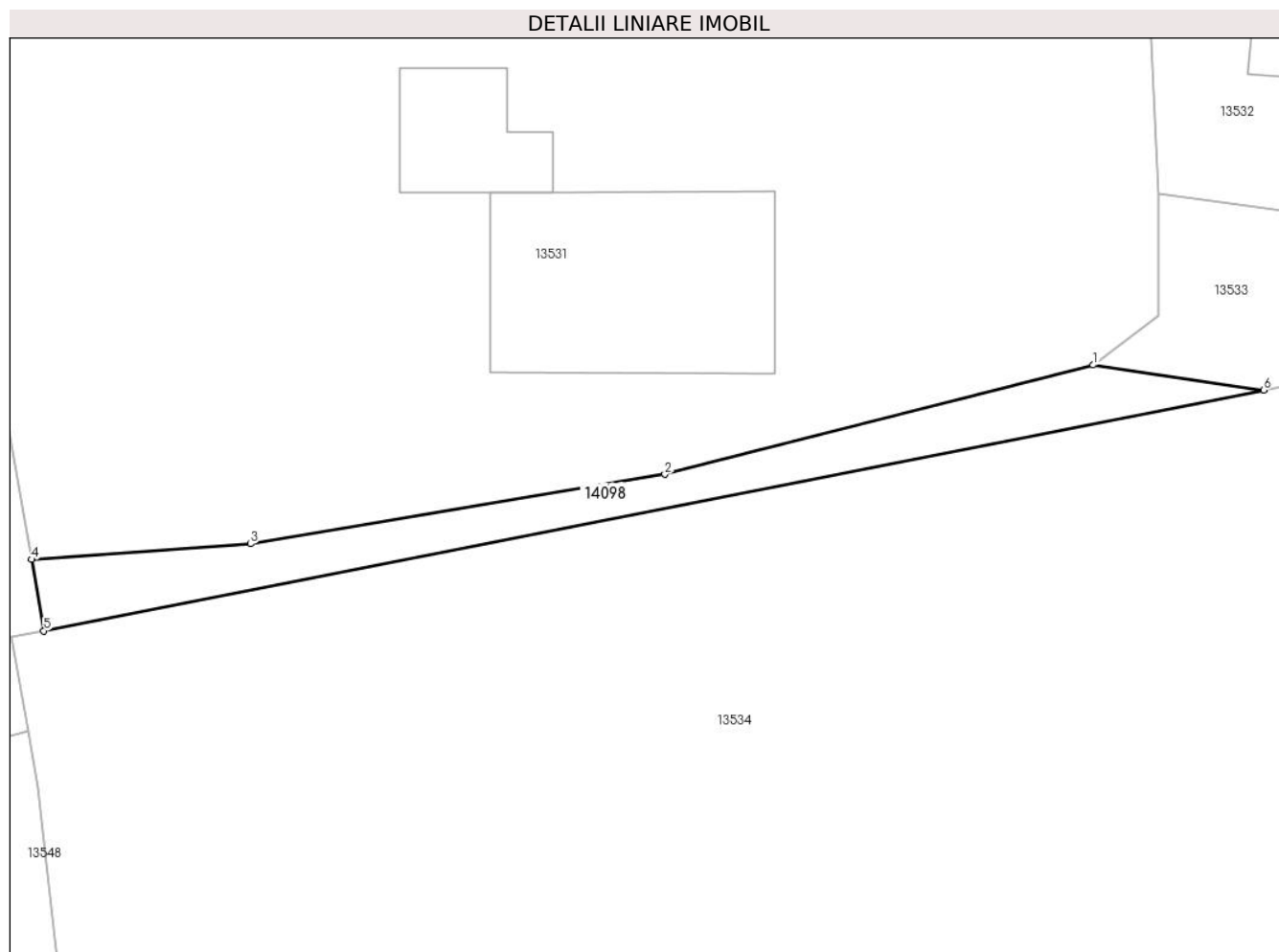
Inscrieri privind dezmembramintele dreptului de proprietate, drepturi reale de garanție și sarcini	Referințe
NU SUNT	

Anexa Nr. 1 La Partea I

Teren

Nr cadastral	Suprafața (mp)*	Observații / Referințe
	95	

* Suprafața este determinată în planul de proiecție Stereo 70.



Date referitoare la teren

Crt	Categorie folosință	Intravilan	Suprafața (mp)	Tarla	Parcelă	Nr. topo	Observații / Referințe
1	arabil	DA	95	-	-	-	

Lungime Segmente

1) Valorile lungimilor segmentelor sunt obținute din proiecție în plan.

Punct început	X / Y	Punct sfârșit	X / Y	Lungime segment (** (m)
1	581.552,58 672.063,891	2	581.534,64 672.059,322	18.513
2	581.534,64 672.059,322	3	581.517,289 672.056,413	17.593
3	581.517,289 672.056,413	4	581.508,123 672.055,759	9.189
4	581.508,123 672.055,759	5	581.508,638 672.052,769	3.034
5	581.508,638 672.052,769	6	581.559,719 672.062,845	52.065

Punct început	X / Y	Punct sfârșit	X / Y	Lungime segment (** (m)
6	581.559,719 672.062,845	1	581.552,58 672.063,891	7.215

** Lungimile segmentelor sunt determinate în planul de proiecție Stereo 70 și sunt rotunjite la 1 milimetru.

*** Distanța dintre puncte este formată din segmente cumulate ce sunt mai mici decât valoarea 1 milimetru.

