

**DATE DESPRE IMOBILUL NR. 12154**

Oficiul de Cadastru și Publicitate Imobiliară SUCEAVA
 Biroul de Cadastru și Publicitate Imobiliară Gura Humorului

A. Partea I. Descrierea imobilului

TEREN Intravilan

Adresa: Loc. Dragoiesti, Jud. Suceava

Nr. Crt	Nr cadastral Nr. topografic	Suprafața* (mp)	Observații / Referințe
A1		410	Sector cadastral:15 Teren neimprejmuit;

B. Partea II. Proprietari și acte

Inscrieri privitoare la dreptul de proprietate și alte drepturi reale		Referințe
12154 / 18/03/2022		
Act Normativ nr. 7, din 13/03/1996 emis de PARLAMENTUL ROMANIEI;		
B1	Inscrierea provizorie, drept de PROPRIETATE, dobandit prin Lege, cota actuala 1/1, cota initiala 1/1 1) COMUNA DRAGOIESTI, CIF:4441190	A1

C. Partea III. SARCINI .

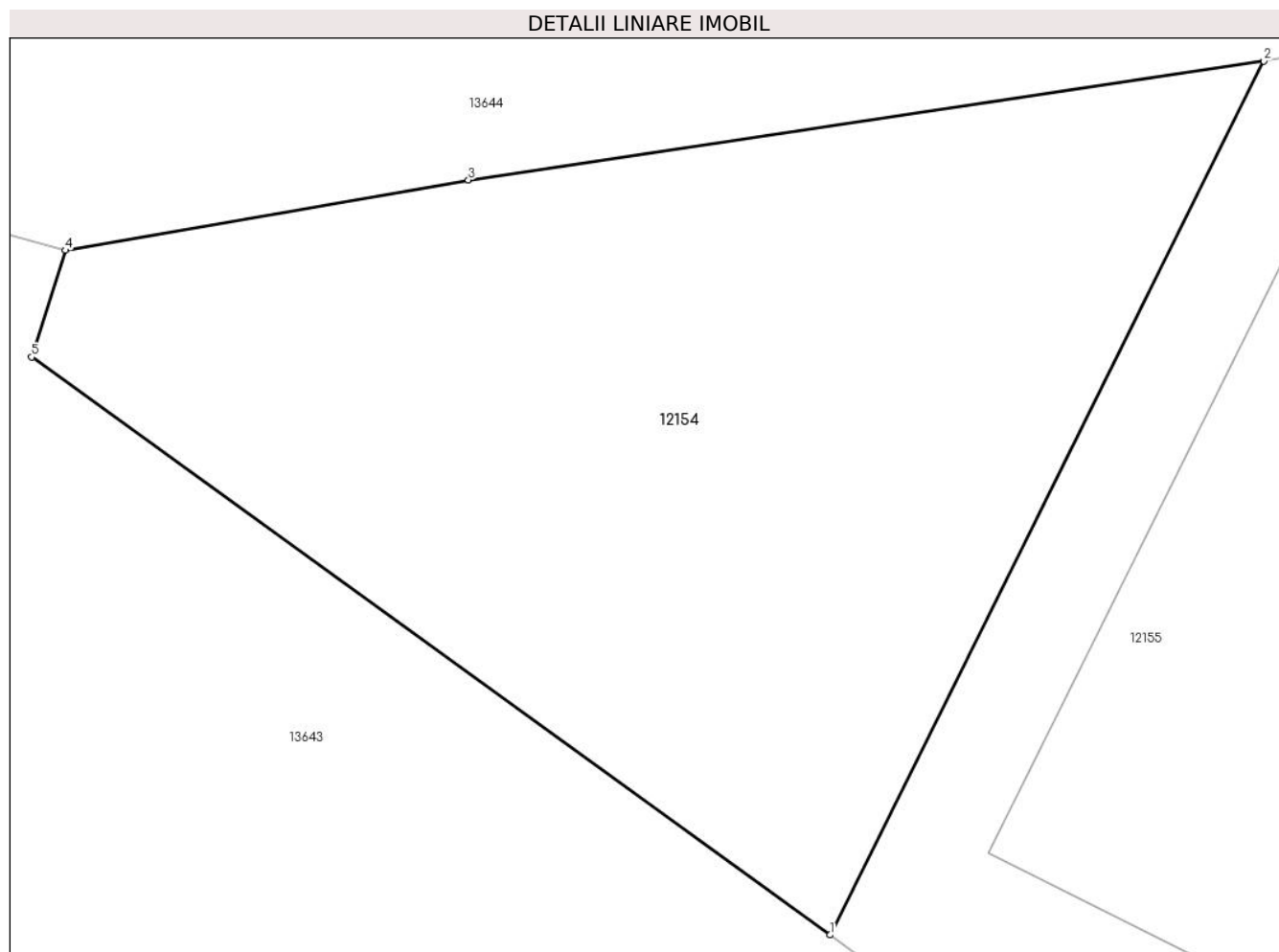
Inscrieri privind dezmembramintele dreptului de proprietate, drepturi reale de garanție și sarcini	Referințe
NU SUNT	

Anexa Nr. 1 La Partea I

Teren

Nr cadastral	Suprafața (mp)*	Observații / Referințe
	410	

* Suprafața este determinată în planul de proiecție Stereo 70.



Date referitoare la teren

Crt	Categorie folosință	Intra vilan	Suprafața (mp)	Tarla	Parcelă	Nr. topo	Observații / Referințe
1	arabil	DA	410	-	-	-	

Lungime Segmente

1) Valorile lungimilor segmentelor sunt obținute din proiecție în plan.

Punct început	X / Y	Punct sfârșit	X / Y	Lungime segment (** (m)
1	581.374,003 672.826,462	2	581.385,978 672.850,576	26.924
2	581.385,978 672.850,576	3	581.364,02 672.847,29	22.203
3	581.364,02 672.847,29	4	581.352,9 672.845,35	11.288
4	581.352,9 672.845,35	5	581.351,96 672.842,41	3.087
5	581.351,96 672.842,41	1	581.374,003 672.826,462	27.207

**** Lungimile segmentelor sunt determinate în planul de proiecție Stereo 70 și sunt rotunjite la 1 milimetru.**

***** Distanța dintre puncte este formată din segmente cumulate ce sunt mai mici decât valoarea 1 milimetru.**

**DATE DESPRE IMOBILUL NR. 12155**

Oficiul de Cadastru și Publicitate Imobiliară SUCEAVA
Biroul de Cadastru și Publicitate Imobiliară Gura Humorului

A. Partea I. Descrierea imobilului

TEREN Intravilan

Adresa: Loc. Dragoiesti, Str Dragoi Viteazul, Nr. 113, Jud. Suceava

Nr. Crt	Nr cadastral Nr. topografic	Suprafața* (mp)	Observații / Referințe
A1	31582	1.510	Sector cadastral:15 Teren neimprijmit;

Construcții

Crt	Nr cadastral Nr. topografic	Adresa	Observații / Referințe
A1.1	31582-C1	Loc. Dragoiesti, Str Dragoi Viteazul, Nr. 113, Jud. Suceava	Nr. niveluri:3; S. construita la sol:651 mp; S. construita desfasurata:1446 mp; Cămin cultural (Sp+P+1E) construit din zidarie in anul 1980, cu suprafața desfășurată de 1446 mp.
A1.2	31582-C2	Loc. Dragoiesti, Str Dragoi Viteazul, Nr. 113, Jud. Suceava	Nr. niveluri:1; S. construita la sol:143 mp; S. construita desfasurata:143 mp; ANEXA

B. Partea II. Proprietari și acte

Inscrieri privitoare la dreptul de proprietate și alte drepturi reale		Referințe
7251 / 25/06/2018		
Act Normativ nr. 642 bis, din 30/08/2002 emis de Guvernul Romaniei;		
B1	Intabulare, drept de PROPRIETATE, dobandit prin Lege, cota actuala 1/1, cota initiala 1/1 1) COMUNA DRAGOIESTI, CIF:4441190	A1, A1.1, A1.2

C. Partea III. SARCINI .

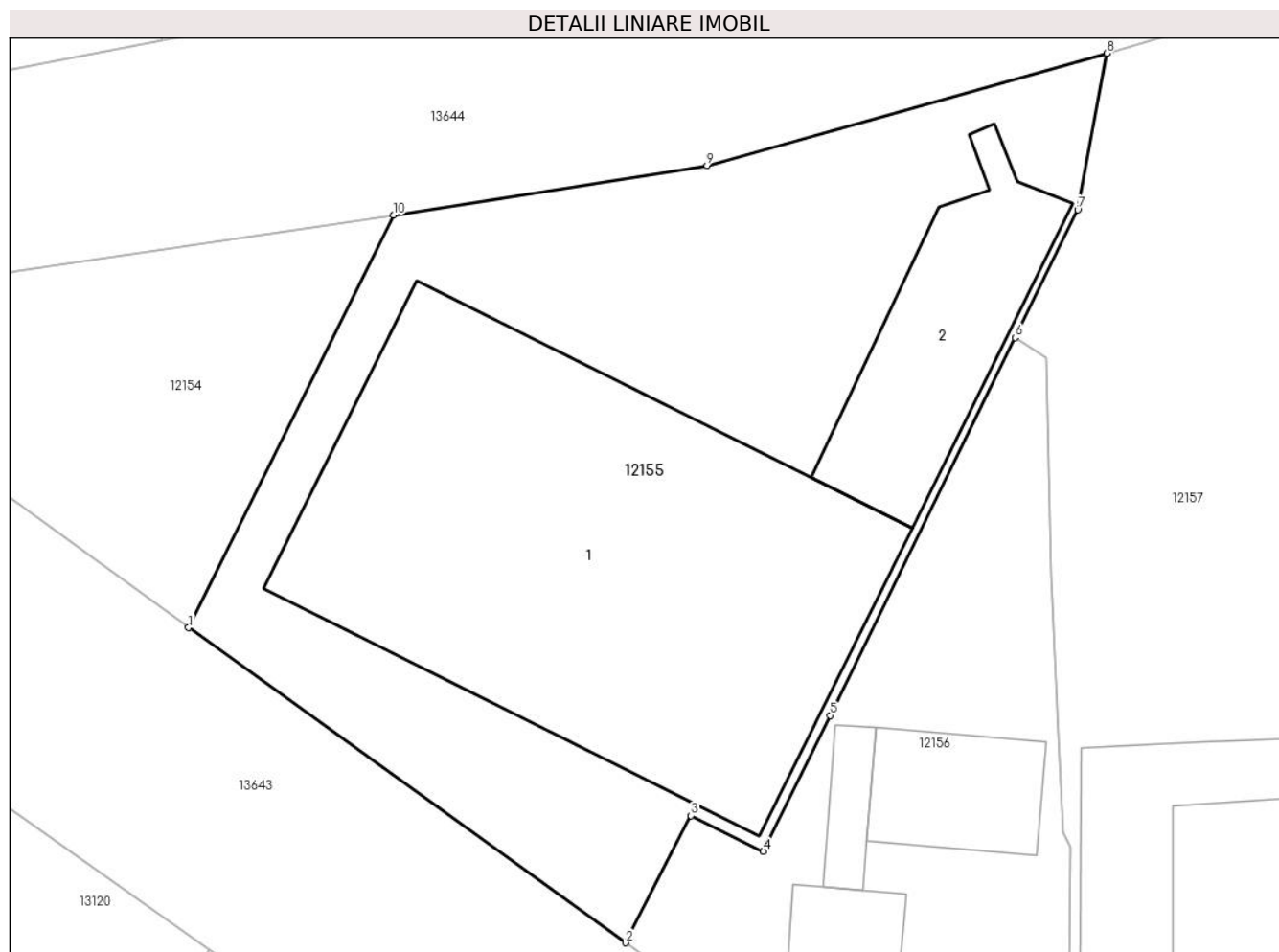
Inscrieri privind dezmembramintele dreptului de proprietate, drepturi reale de garanție și sarcini	Referințe
NU SUNT	

Anexa Nr. 1 La Partea I

Teren

Nr cadastral	Suprafața (mp)*	Observații / Referințe
31582	1.510	

* Suprafața este determinată în planul de proiecție Stereo 70.



Date referitoare la teren

Crt	Categorie folosință	Intravilan	Suprafața (mp)	Tarla	Parcelă	Nr. topo	Observații / Referințe
1	curți constructii	DA	1.510	-	-	-	

Date referitoare la construcții

Crt	Număr	Destinație construcție	Supraf. (mp)	Situație juridică	Observații / Referințe
A1.1	31582-C1	construcții administrative și social culturale	651	Cu acte	Nr. niveluri:3; S. construita la sol:651 mp; S. construita desfasurata:1446 mp; Cămin cultural (Sp+P+1E) construit din zidarie în anul 1980, cu suprafața desfășurată de 1446 mp.
A1.2	31582-C2	construcții anexa	143	Cu acte	Nr. niveluri:1; S. construita la sol:143 mp; S. construita desfasurata:143 mp; ANEXA

Lungime Segmente

1) Valorile lungimilor segmentelor sunt obținute din proiecție în plan.

Punct început	X / Y	Punct sfârșit	X / Y	Lungime segment (** (m)
1	581.374,003 672.826,462	2	581.399,57 672.808,051	31.506
2	581.399,57 672.808,051	3	581.403,373 672.815,484	8.349

Punct început	X / Y	Punct sfârșit	X / Y	Lungime segment (** (m)
3	581.403,373 672.815,484	4	581.407,616 672.813,389	4.732
4	581.407,616 672.813,389	5	581.411,514 672.821,337	8.852
5	581.411,514 672.821,337	6	581.422,341 672.843,416	24.591
6	581.422,341 672.843,416	7	581.426,005 672.850,889	8.323
7	581.426,005 672.850,889	8	581.427,7 672.860,034	9.301
8	581.427,7 672.860,034	9	581.404,317 672.853,465	24.288
9	581.404,317 672.853,465	10	581.385,978 672.850,576	18.565
10	581.385,978 672.850,576	1	581.374,003 672.826,462	26.924

** Lungimile segmentelor sunt determinate în planul de proiecție Stereo 70 și sunt rotunjite la 1 milimetru.

*** Distanța dintre puncte este formată din segmente cumulate ce sunt mai mici decât valoarea 1 milimetru.

**DATE DESPRE IMOBILUL NR. 12156**

Oficiul de Cadastru și Publicitate Imobiliară SUCEAVA
Biroul de Cadastru și Publicitate Imobiliară Gura Humorului

A. Partea I. Descrierea imobilului

TEREN Intravilan

Adresa: Loc. Dragoiesti, Str Dragoi Viteazul, Nr. 115, Jud. Suceava

Nr. Crt	Nr cadastral Nr. topografic	Suprafața* (mp)	Observații / Referințe
A1		636	Sector cadastral:15 Teren neimprijmit;

Construcții

Crt	Nr cadastral Nr. topografic	Adresa	Observații / Referințe
A1.1		Loc. Dragoiesti, Str Dragoi Viteazul, Nr. 115, Jud. Suceava	Nr. niveluri:1; S. construita la sol:55 mp; S. construita desfasurata:55 mp; LOCUINTA
A1.2		Loc. Dragoiesti, Str Dragoi Viteazul, Nr. 115, Jud. Suceava	Nr. niveluri:1; S. construita la sol:14 mp; S. construita desfasurata:14 mp; ANEXA
A1.3		Loc. Dragoiesti, Str Dragoi Viteazul, Nr. 115, Jud. Suceava	Nr. niveluri:1; S. construita la sol:67 mp; S. construita desfasurata:67 mp; ANEXA
A1.4		Loc. Dragoiesti, Str Dragoi Viteazul, Nr. 115, Jud. Suceava	Nr. niveluri:1; S. construita la sol:22 mp; S. construita desfasurata:22 mp; ANEXA

B. Partea II. Proprietari și acte

Inscrieri privitoare la dreptul de proprietate și alte drepturi reale		Referințe
12156 / 18/03/2022		
Act Normativ nr. 7, din 13/03/1996 emis de PARLAMENTUL ROMANIEI;		
B1	Intabulare, drept de PROPRIETATE, dobandit prin Lege, cota actuala 1/1, cota initiala 1/1 1) NEIDENTIFICAT NEIDENTIFICAT	A1
Act Administrativ nr. 1816, din 14/03/2022 emis de PRIMARIA COMUNEI DRAGOIESTI;		
B2	Se noteaza posesia factica in favoarea lui 1) BONDAR CONSTANTIN	A1
Act Administrativ nr. 2526, din 31/03/2022 emis de PRIMARIA COMUNEI DRAGOIESTI;		
B3	Intabulare, drept de PROPRIETATE, dobandit prin Lege, cota actuala 1/1, cota initiala 1/1 1) BONDAR CONSTANTIN	A1.1, A1.2, A1.3, A1.4

C. Partea III. SARCINI .

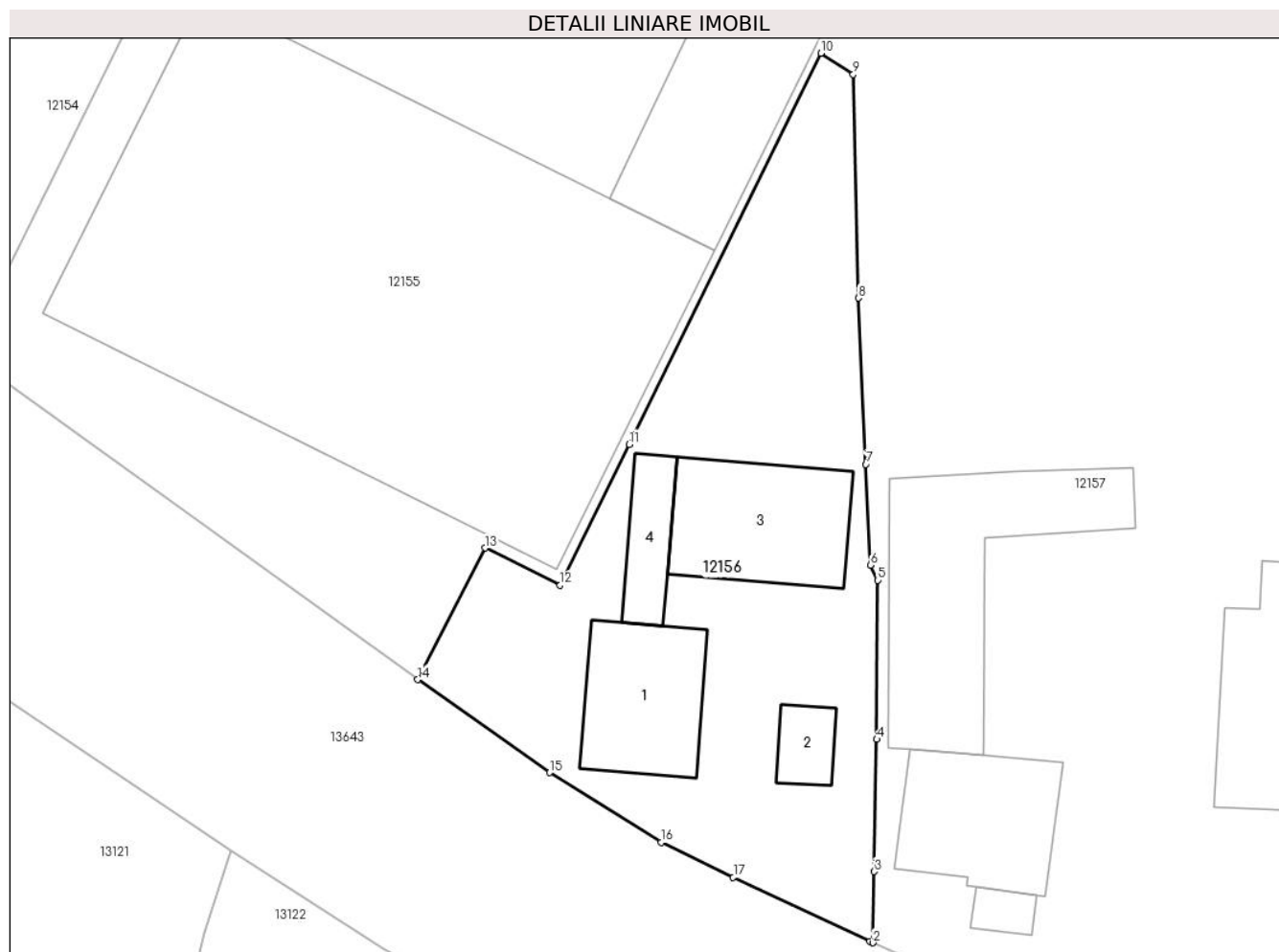
Inscrieri privind dezmembramintele dreptului de proprietate, drepturi reale de garanție și sarcini	Referințe
NU SUNT	

Anexa Nr. 1 La Partea I

Teren

Nr cadastral	Suprafața (mp)*	Observații / Referințe
	636	

* Suprafața este determinată în planul de proiecție Stereo 70.



Date referitoare la teren

Crt	Categorie folosință	Intravilan	Suprafața (mp)	Tarla	Parcelă	Nr. topo	Observații / Referințe
1	curți constructii	DA	458	-	-	-	
2	arabil	DA	178	-	-	-	

Date referitoare la construcții

Crt	Număr	Destinație construcție	Supraf. (mp)	Situație juridică	Observații / Referințe
A1.1		construcții de locuințe	55	Cu acte	Nr. niveluri:1; S. construita la sol:55 mp; S. construita desfasurata:55 mp; LOCUINTA
A1.2		construcții anexa	14	Cu acte	Nr. niveluri:1; S. construita la sol:14 mp; S. construita desfasurata:14 mp; ANEXA
A1.3		construcții anexa	67	Cu acte	Nr. niveluri:1; S. construita la sol:67 mp; S. construita desfasurata:67 mp; ANEXA
A1.4		construcții anexa	22	Cu acte	Nr. niveluri:1; S. construita la sol:22 mp; S. construita desfasurata:22 mp; ANEXA

Lungime Segmente

1) Valorile lungimilor segmentelor sunt obținute din proiecție în plan.

Punct început	X / Y	Punct sfârșit	X / Y	Lungime segment (** (m)
---------------	-------	---------------	-------	-------------------------

Punct început	X / Y	Punct sfârșit	X / Y	Lungime segment (** (m)
1	581.425,1 672.793,274	2	581.425,286 672.793,192	0.203
2	581.425,286 672.793,192	3	581.425,356 672.797,212	4.021
3	581.425,356 672.797,212	4	581.425,504 672.804,673	7.462
4	581.425,504 672.804,673	5	581.425,544 672.813,657	8.984
5	581.425,544 672.813,657	6	581.425,141 672.814,513	0.946
6	581.425,141 672.814,513	7	581.424,889 672.820,199	5.692
7	581.424,889 672.820,199	8	581.424,47 672.829,597	9.407
8	581.424,47 672.829,597	9	581.424,172 672.842,222	12.629
9	581.424,172 672.842,222	10	581.422,341 672.843,416	2.186
10	581.422,341 672.843,416	11	581.411,514 672.821,337	24.591
11	581.411,514 672.821,337	12	581.407,616 672.813,389	8.852
12	581.407,616 672.813,389	13	581.403,373 672.815,484	4.732
13	581.403,373 672.815,484	14	581.399,57 672.808,051	8.349
14	581.399,57 672.808,051	15	581.407,02 672.802,799	9.115
15	581.407,02 672.802,799	16	581.413,332 672.798,871	7.434
16	581.413,332 672.798,871	17	581.417,394 672.796,886	4.521
17	581.417,394 672.796,886	1	581.425,1 672.793,274	8.511

** Lungimile segmentelor sunt determinate în planul de proiecție Stereo 70 și sunt rotunjite la 1 milimetru.

*** Distanța dintre puncte este formată din segmente cumulate ce sunt mai mici decât valoarea 1 milimetru.

**DATE DESPRE IMOBILUL NR. 12157**

Oficiul de Cadastru și Publicitate Imobiliară SUCEAVA
Biroul de Cadastru și Publicitate Imobiliară Gura Humorului

A. Partea I. Descrierea imobilului

TEREN Intravilan

Adresa: Loc. Dragoiesti, Str Dragoi Viteazul, Nr. 117, Jud. Suceava

Nr. Crt	Nr cadastral Nr. topografic	Suprafața* (mp)	Observații / Referințe
A1	31637	Din acte: 1.933 Masurata: 1.956	Sector cadastral:15 Teren imprejmuit;

Construcții

Crt	Nr cadastral Nr. topografic	Adresa	Observații / Referințe
A1.1		Loc. Dragoiesti, Str Dragoi Viteazul, Nr. 117, Jud. Suceava	Nr. niveluri:1; S. construita la sol:62 mp; S. construita desfasurata:62 mp; LOCUINTA
A1.2		Loc. Dragoiesti, Str Dragoi Viteazul, Nr. 117, Jud. Suceava	Nr. niveluri:1; S. construita la sol:8 mp; S. construita desfasurata:8 mp; ANEXA
A1.3		Loc. Dragoiesti, Str Dragoi Viteazul, Nr. 117, Jud. Suceava	Nr. niveluri:1; S. construita la sol:114 mp; S. construita desfasurata:114 mp; ANEXA
A1.4		Loc. Dragoiesti, Str Dragoi Viteazul, Nr. 117, Jud. Suceava	Nr. niveluri:1; S. construita la sol:88 mp; S. construita desfasurata:88 mp; ANEXA

B. Partea II. Proprietari și acte

Inscrieri privitoare la dreptul de proprietate și alte drepturi reale		Referințe
21583 / 13/12/2022		
Act Notarial nr. 228, din 09/12/2022 emis de Dumitru Mihaela;		
B1	Intabulare, drept de PROPRIETATE, dobandit prin Succesiune, cota actuala 1/1, cota initiala 1/1 1) CEPOI FLAVIUS-NICOLAE	A1
13724 / 13/06/2023		
Act Notarial nr. 1155, din 13/06/2023 emis de Dumitru Mihaela;		
B2	Intabulare, drept de PROPRIETATE, dobandit prin Conventie, cota actuala 1/2, cota initiala 1/2 1) CEPOI FLAVIUS-NICOLAE	A1.1, A1.2, A1.3, A1.4
3910 / 15/02/2023		
Act Notarial nr. 228, din 09/12/2022 emis de Dumitru Mihaela;		
B3	Intabulare, drept de PROPRIETATE, dobandit prin Succesiune, cota actuala 1/2, cota initiala 1/2 1) CEPOI FLAVIUS-NICOLAE	A1.1, A1.2, A1.3, A1.4

C. Partea III. SARCINI

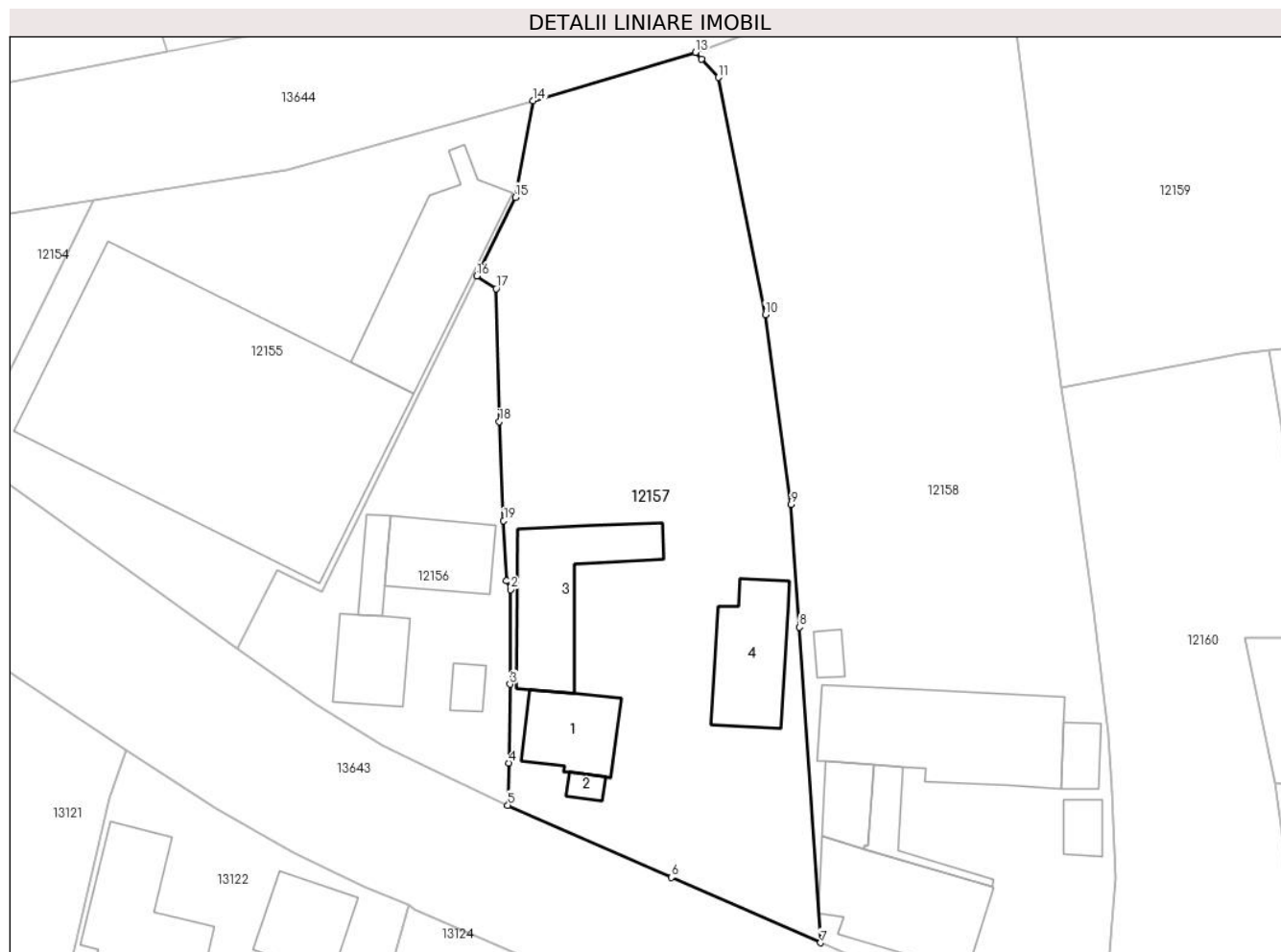
Inscrieri privind dezmembramintele dreptului de proprietate, drepturi reale de garanție și sarcini		Referințe
13724 / 13/06/2023		
Act Notarial nr. 1155, din 13/06/2023 emis de Dumitru Mihaela;		
C1	Intabulare, drept de UZUFRACT VIAGER, dobandit prin Conventie, cota actuala 1/2, cota initiala 1/2 1) CEPOI DOMNICA	A1.1, A1.2, A1.3, A1.4

Anexa Nr. 1 La Partea I

Teren

Nr cadastral	Suprafața (mp)*	Observații / Referințe
31637	Din acte: 1.933 Masurata: 1.956	

* Suprafața este determinată în planul de proiecție Stereo 70.



Date referitoare la teren

Crt	Categorie folosință	Intra vilan	Suprafața (mp)	Tarla	Parcelă	Nr. topo	Observații / Referințe
1	curți constructii	DA	960	-	-	-	
2	arabil	DA	996	-	-	-	

Date referitoare la construcții

Crt	Număr	Destinație construcție	Supraf. (mp)	Situație juridică	Observații / Referințe
A1.1		construcții de locuințe	62	Cu acte	Nr. niveluri:1; S. construita la sol:62 mp; S. construita desfasurata:62 mp; LOCUINTA
A1.2		construcții anexa	8	Cu acte	Nr. niveluri:1; S. construita la sol:8 mp; S. construita desfasurata:8 mp; ANEXA
A1.3		construcții anexa	114	Cu acte	Nr. niveluri:1; S. construita la sol:114 mp; S. construita desfasurata:114 mp; ANEXA
A1.4		construcții anexa	88	Cu acte	Nr. niveluri:1; S. construita la sol:88 mp; S. construita desfasurata:88 mp; ANEXA

Lungime Segmente

1) Valorile lungimilor segmentelor sunt obținute din proiecție în plan.

Punct început	X / Y	Punct sfârșit	X / Y	Lungime segment (** (m)
---------------	-------	---------------	-------	-------------------------

Punct început	X / Y	Punct sfârșit	X / Y	Lungime segment (** (m)
1	581.425,141 672.814,513	2	581.425,544 672.813,657	0.946
2	581.425,544 672.813,657	3	581.425,504 672.804,673	8.984
3	581.425,504 672.804,673	4	581.425,356 672.797,212	7.462
4	581.425,356 672.797,212	5	581.425,286 672.793,192	4.021
5	581.425,286 672.793,192	6	581.440,824 672.786,349	16.978
6	581.440,824 672.786,349	7	581.454,967 672.780,141	15.446
7	581.454,967 672.780,141	8	581.452,957 672.810,103	30.029
8	581.452,957 672.810,103	9	581.452,178 672.821,721	11.644
9	581.452,178 672.821,721	10	581.449,719 672.839,766	18.212
10	581.449,719 672.839,766	11	581.445,289 672.862,256	22.922
11	581.445,289 672.862,256	12	581.443,674 672.864,025	2.395
12	581.443,674 672.864,025	13	581.443,112 672.864,64	0.833
13	581.443,112 672.864,64	14	581.427,7 672.860,034	16.086
14	581.427,7 672.860,034	15	581.426,005 672.850,889	9.301
15	581.426,005 672.850,889	16	581.422,341 672.843,416	8.323
16	581.422,341 672.843,416	17	581.424,172 672.842,222	2.186
17	581.424,172 672.842,222	18	581.424,47 672.829,597	12.629
18	581.424,47 672.829,597	19	581.424,889 672.820,199	9.407
19	581.424,889 672.820,199	1	581.425,141 672.814,513	5.692

** Lungimile segmentelor sunt determinate în planul de proiecție Stereo 70 și sunt rotunjite la 1 milimetru.

*** Distanța dintre puncte este formată din segmente cumulate ce sunt mai mici decât valoarea 1 milimetru.

**DATE DESPRE IMOBILUL NR. 12158**

Oficiul de Cadastru și Publicitate Imobiliară SUCEAVA
Biroul de Cadastru și Publicitate Imobiliară Gura Humorului

A. Partea I. Descrierea imobilului

TEREN Intravilan

Adresa: Loc. Dragoiesti, Str Dragoi Viteazul, Nr. 121, Jud. Suceava

Nr. Crt	Nr cadastral Nr. topografic	Suprafața* (mp)	Observații / Referințe
A1	33144	Din acte: 3.000 Masurata: 2.690	Sector cadastral:15 Teren neimpregmuit;

Construcții

Crt	Nr cadastral Nr. topografic	Adresa	Observații / Referințe
A1.1	33144-C1	Loc. Dragoiesti, Str Dragoi Viteazul, Nr. 121, Jud. Suceava	Nr. niveluri:1; S. construita la sol:131 mp; S. construita desfasurata:131 mp; LOCUINTA
A1.2	33144-C2	Loc. Dragoiesti, Str Dragoi Viteazul, Nr. 121, Jud. Suceava	Nr. niveluri:1; S. construita la sol:34 mp; S. construita desfasurata:34 mp; BUCATARIE DE VARA
A1.3	33144-C3	Loc. Dragoiesti, Str Dragoi Viteazul, Nr. 121, Jud. Suceava	Nr. niveluri:1; S. construita la sol:186 mp; S. construita desfasurata:186 mp; SURA CU GRAJD+ANEXE
A1.4	33144-C4	Loc. Dragoiesti, Str Dragoi Viteazul, Nr. 121, Jud. Suceava	Nr. niveluri:1; S. construita la sol:22 mp; S. construita desfasurata:22 mp; COTET
A1.5	33144-C5	Loc. Dragoiesti, Str Dragoi Viteazul, Nr. 121, Jud. Suceava	Nr. niveluri:1; S. construita la sol:19 mp; S. construita desfasurata:19 mp; MAGAZIE
A1.6	33144-C6	Loc. Dragoiesti, Str Dragoi Viteazul, Nr. 121, Jud. Suceava	Nr. niveluri:1; S. construita la sol:12 mp; S. construita desfasurata:12 mp; COTET
A1.7	33144-C7	Loc. Dragoiesti, Str Dragoi Viteazul, Nr. 121, Jud. Suceava	Nr. niveluri:1; S. construita la sol:31 mp; S. construita desfasurata:31 mp; TERASA ACOPERITA

B. Partea II. Proprietari și acte

Inscrieri privitoare la dreptul de proprietate și alte drepturi reale		Referințe
8016 / 29/04/2024		
Act Notarial nr. 1072, din 26/04/2024 emis de LUCA ROBERT-GABRIEL;		
B1	Intabulare, drept de PROPRIETATE, dobandit prin Conventie, cota actuala 1/1, cota initiala 1/1 1) RUSU CONSTANTIN 2) RUSU ELENA-DELIA	A1, A1.1, A1.2, A1.3, A1.4, A1.5, A1.6, A1.7

C. Partea III. SARCINI

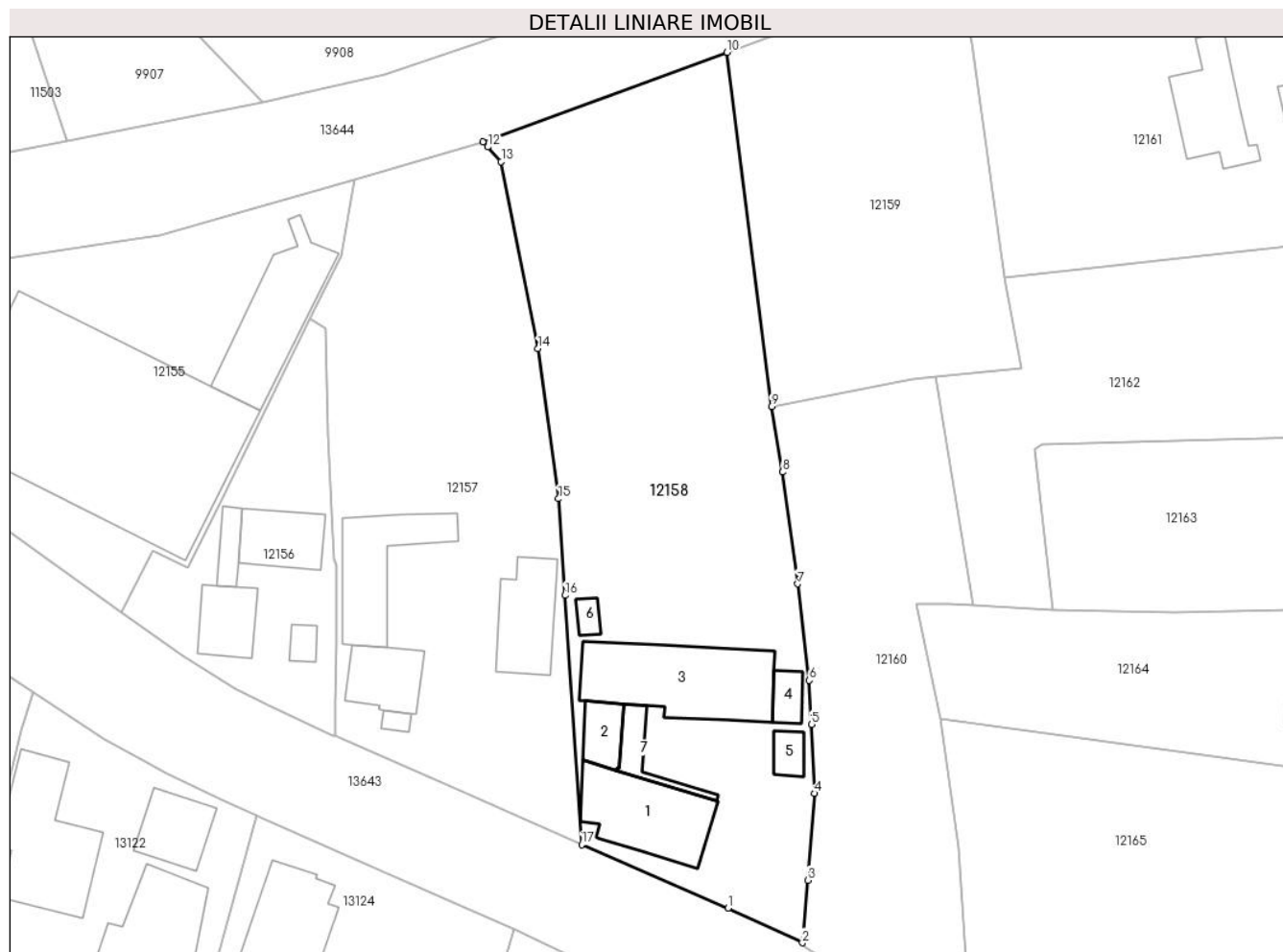
Inscrieri privind dezmembramintele dreptului de proprietate, drepturi reale de garanție și sarcini		Referințe
8016 / 29/04/2024		
Act Notarial nr. 1072, din 26/04/2024 emis de LUCA ROBERT-GABRIEL;		
C1	Intabulare, drept de IPOTECA LEGALA, Valoare:0 reprezentand obligatia de intretinere 1) RUSU TRAIAN 2) RUSU LUCREȚIA	A1, A1.1, A1.2, A1.3, A1.4, A1.5, A1.6, A1.7
C2	Intabulare, drept de UZUFRACT VIAGER, dobandit prin Conventie, cota actuala 1/1, cota initiala 1/1 1) RUSU TRAIAN 2) RUSU LUCREȚIA	A1, A1.1, A1.2, A1.3, A1.4, A1.5, A1.6, A1.7

Anexa Nr. 1 La Partea I

Teren

Nr cadastral	Suprafața (mp)*	Observații / Referințe
33144	Din acte: 3.000 Masurata: 2.690	

* Suprafața este determinată în planul de proiecție Stereo 70.



Date referitoare la teren

Crt	Categorie folosință	Intra vilan	Suprafața (mp)	Tarla	Parcelă	Nr. topo	Observații / Referințe
1	curți constructii	DA	890	-	-	-	
2	arabil	DA	1.800	-	-	-	

Date referitoare la construcții

Crt	Număr	Destinație construcție	Supraf. (mp)	Situație juridică	Observații / Referințe
A1.1	33144-C1	construcții de locuințe	131	Cu acte	Nr. niveluri:1; S. construita la sol:131 mp; S. construita desfasurata:131 mp; LOCUINTA
A1.2	33144-C2	construcții anexa	34	Cu acte	Nr. niveluri:1; S. construita la sol:34 mp; S. construita desfasurata:34 mp; BUCATARIE DE VARA
A1.3	33144-C3	construcții anexa	186	Cu acte	Nr. niveluri:1; S. construita la sol:186 mp; S. construita desfasurata:186 mp; SURA CU GRAJD+ANEXE
A1.4	33144-C4	construcții anexa	22	Cu acte	Nr. niveluri:1; S. construita la sol:22 mp; S. construita desfasurata:22 mp; COTET
A1.5	33144-C5	construcții anexa	19	Cu acte	Nr. niveluri:1; S. construita la sol:19 mp; S. construita desfasurata:19 mp; MAGAZIE
A1.6	33144-C6	construcții anexa	12	Cu acte	Nr. niveluri:1; S. construita la sol:12 mp; S. construita desfasurata:12 mp; COTET
A1.7	33144-C7	construcții anexa	31	Cu acte	Nr. niveluri:1; S. construita la sol:31 mp; S. construita desfasurata:31 mp; TERASA ACOPERITA

Lungime Segmente

1) Valorile lungimilor segmentelor sunt obținute din proiecție în plan.

Punct început	X / Y	Punct sfârșit	X / Y	Lungime segment (** (m)
1	581.472,565 672.772,497	2	581.481,504 672.768,335	9.86
2	581.481,504 672.768,335	3	581.482,151 672.775,848	7.541
3	581.482,151 672.775,848	4	581.482,939 672.786,291	10.473
4	581.482,939 672.786,291	5	581.482,611 672.794,575	8.29
5	581.482,611 672.794,575	6	581.482,337 672.799,877	5.309
6	581.482,337 672.799,877	7	581.480,929 672.811,481	11.689
7	581.480,929 672.811,481	8	581.479,11 672.824,918	13.56
8	581.479,11 672.824,918	9	581.477,772 672.832,818	8.013
9	581.477,772 672.832,818	10	581.472,448 672.875,391	42.905
10	581.472,448 672.875,391	11	581.443,112 672.864,64	31.244
11	581.443,112 672.864,64	12	581.443,674 672.864,025	0.833
12	581.443,674 672.864,025	13	581.445,289 672.862,256	2.395
13	581.445,289 672.862,256	14	581.449,719 672.839,766	22.922
14	581.449,719 672.839,766	15	581.452,178 672.821,721	18.212
15	581.452,178 672.821,721	16	581.452,957 672.810,103	11.644
16	581.452,957 672.810,103	17	581.454,967 672.780,141	30.029
17	581.454,967 672.780,141	1	581.472,565 672.772,497	19.186

** Lungimile segmentelor sunt determinate în planul de proiecție Stereo 70 și sunt rotunjite la 1 milimetru.

*** Distanța dintre puncte este formată din segmente cumulate ce sunt mai mici decât valoarea 1 milimetru.

**DATE DESPRE IMOBILUL NR. 12159**

Oficiul de Cadastru și Publicitate Imobiliară SUCEAVA
Biroul de Cadastru și Publicitate Imobiliară Gura Humorului

A. Partea I. Descrierea imobilului

TEREN Intravilan

Adresa: Loc. Dragoiesti, Str Garii, Nr. 2, Jud. Suceava

Nr. Crt	Nr cadastral Nr. topografic	Suprafața* (mp)	Observații / Referințe
A1		1.338	Sector cadastral:15 Teren neimprejmuit;

B. Partea II. Proprietari și acte

Inscrieri privitoare la dreptul de proprietate și alte drepturi reale		Referințe
12159 / 18/03/2022		
Act Normativ nr. 7, din 13/03/1996 emis de PARLAMENTUL ROMANIEI;		
B1	Intabulare, drept de PROPRIETATE, dobandit prin Lege, cota actuala 1/1, cota initiala 1/1 1) NEIDENTIFICAT NEIDENTIFICAT	A1
Act Administrativ nr. 1817, din 14/03/2022 emis de PRIMARIA COMUNEI DRAGOIESTI;		
B2	Se noteaza posesia factica in favoarea lui 1) NACU CONSTANTIN-ANDREI	A1

C. Partea III. SARCINI .

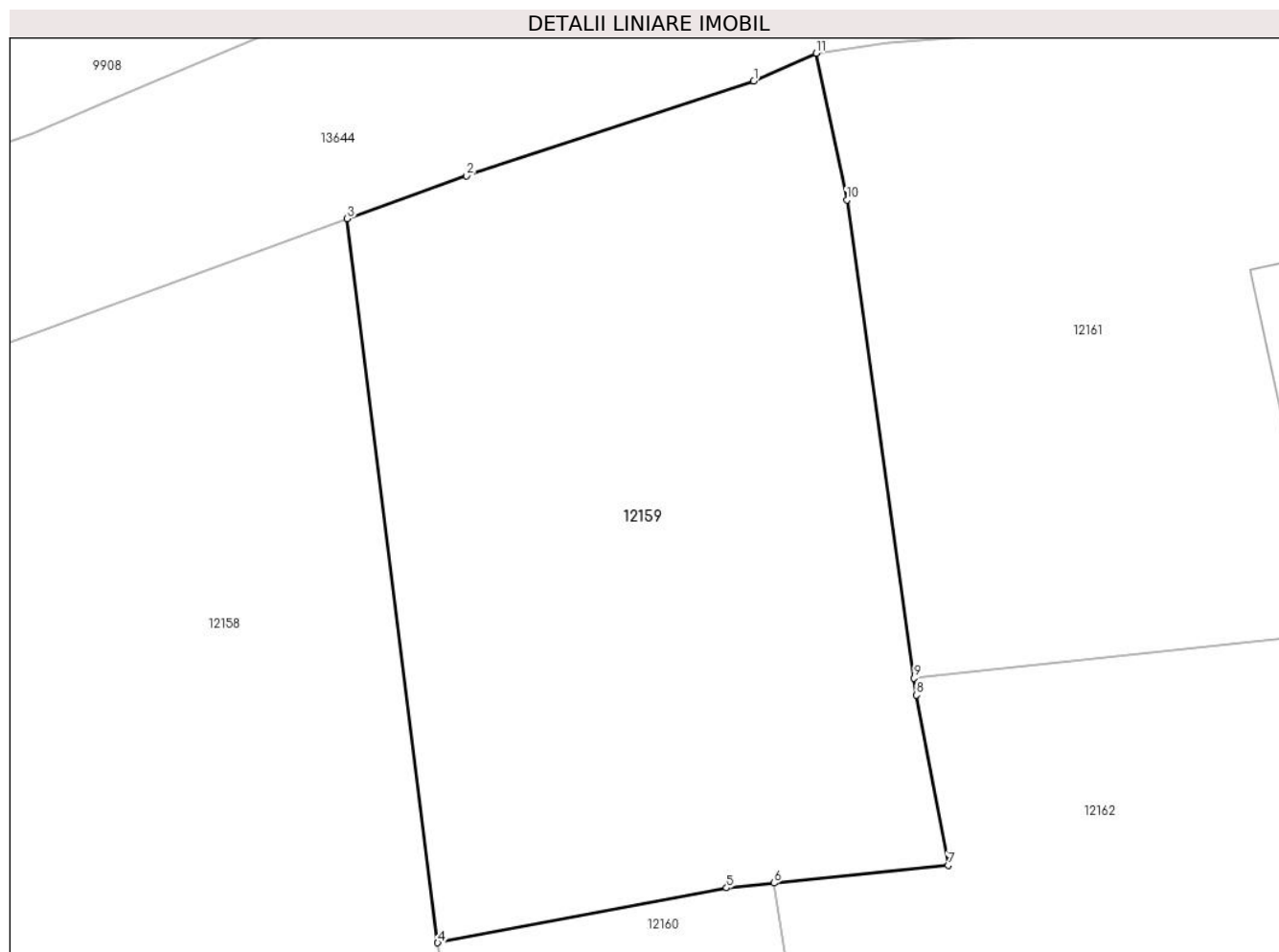
Inscrieri privind dezmembramintele dreptului de proprietate, drepturi reale de garanție și sarcini	Referințe
NU SUNT	

Anexa Nr. 1 La Partea I

Teren

Nr cadastral	Suprafața (mp)*	Observații / Referințe
	1.338	

* Suprafața este determinată în planul de proiecție Stereo 70.



Date referitoare la teren

Crt	Categorie folosință	Intravilan	Suprafața (mp)	Tarla	Parcelă	Nr. topo	Observații / Referințe
1	curți constructii	DA	159	-	-	-	
2	arabil	DA	1.179	-	-	-	

Lungime Segmente

1) Valorile lungimilor segmentelor sunt obținute din proiecție în plan.

Punct început	X / Y	Punct sfârșit	X / Y	Lungime segment (** (m)
1	581.496,365 672.883,495	2	581.479,477 672.877,902	17.79
2	581.479,477 672.877,902	3	581.472,448 672.875,391	7.464
3	581.472,448 672.875,391	4	581.477,772 672.832,818	42.905
4	581.477,772 672.832,818	5	581.494,767 672.836,046	17.299

Punct început	X / Y	Punct sfârșit	X / Y	Lungime segment (** (m)
5	581.494,767 672.836,046	6	581.497,561 672.836,331	2.808
6	581.497,561 672.836,331	7	581.507,8 672.837,375	10.292
7	581.507,8 672.837,375	8	581.505,945 672.847,379	10.175
8	581.505,945 672.847,379	9	581.505,804 672.848,379	1.01
9	581.505,804 672.848,379	10	581.501,848 672.876,497	28.395
10	581.501,848 672.876,497	11	581.500,05 672.885,12	8.808
11	581.500,05 672.885,12	1	581.496,365 672.883,495	4.027

** Lungimile segmentelor sunt determinate în planul de proiecție Stereo 70 și sunt rotunjite la 1 milimetru.

*** Distanța dintre puncte este formată din segmente cumulate ce sunt mai mici decât valoarea 1 milimetru.

**DATE DESPRE IMOBILUL NR. 12160**

Oficiul de Cadastru și Publicitate Imobiliară SUCEAVA
Biroul de Cadastru și Publicitate Imobiliară Gura Humorului

A. Partea I. Descrierea imobilului

TEREN Intravilan

Adresa: Loc. Dragoiesti, Jud. Suceava

Nr. Crt	Nr cadastral Nr. topografic	Suprafața* (mp)	Observații / Referințe
A1		1.304	Sector cadastral:15 Teren neimprejmuit;

B. Partea II. Proprietari și acte

Inscrieri privitoare la dreptul de proprietate și alte drepturi reale		Referințe
12160 / 18/03/2022		
Act Normativ nr. 7, din 13/03/1996 emis de PARLAMENTUL ROMANIEI;		
B1	Inscrierea provizorie, drept de PROPRIETATE, dobandit prin Lege, cota actuala 1/1, cota initiala 1/1 1) COMUNA DRAGOIESTI, CIF:4441190	A1

C. Partea III. SARCINI .

Inscrieri privind dezmembramintele dreptului de proprietate, drepturi reale de garanție și sarcini	Referințe
NU SUNT	

Anexa Nr. 1 La Partea I

Teren

Nr cadastral	Suprafața (mp)*	Observații / Referințe
	1.304	

* Suprafața este determinată în planul de proiecție Stereo 70.



Date referitoare la teren

Crt	Categorie folosință	Intravilan	Suprafața (mp)	Tarla	Parcelă	Nr. topo	Observații / Referințe
1	arabil	DA	1.304	-	-	-	

Lungime Segmente

1) Valorile lungimilor segmentelor sunt obținute din proiecție în plan.

Punct început	X / Y	Punct sfârșit	X / Y	Lungime segment (** (m)
1	581.498,1 672.795,273	2	581.495,217 672.809,054	14.079
3	581.499,088 672.809,115	4	581.501,959 672.808,925	2.877
5	581.497,561 672.836,331	6	581.494,767 672.836,046	2.808
7	581.477,772 672.832,818	8	581.479,11 672.824,918	8.013
9	581.480,929 672.811,481	10	581.482,337 672.799,877	11.689

Punct început	X / Y	Punct sfârșit	X / Y	Lungime segment (** (m)
2	581.495,217 672.809,054	3	581.499,088 672.809,115	3.871
4	581.501,959 672.808,925	5	581.497,561 672.836,331	27.757
6	581.494,767 672.836,046	7	581.477,772 672.832,818	17.299
8	581.479,11 672.824,918	9	581.480,929 672.811,481	13.56
10	581.482,337 672.799,877	11	581.482,611 672.794,575	5.309

Punct început	X / Y	Punct sfârșit	X / Y	Lungime segment (** (m)
11	581.482,611 672.794,575	12	581.482,939 672.786,291	8.29
13	581.482,151 672.775,848	14	581.481,504 672.768,335	7.541
15	581.481,772 672.767,742	16	581.486,247 672.765,113	5.19
17	581.488,782 672.763,669	18	581.495,207 672.760,968	6.97
19	581.500,488 672.757,745	20	581.501,201 672.766,443	8.727
21	581.500,333 672.779,731	1	581.498,1 672.795,273	15.702

Punct început	X / Y	Punct sfârșit	X / Y	Lungime segment (** (m)
12	581.482,939 672.786,291	13	581.482,151 672.775,848	10.473
14	581.481,504 672.768,335	15	581.481,772 672.767,742	0.651
16	581.486,247 672.765,113	17	581.488,782 672.763,669	2.917
18	581.495,207 672.760,968	19	581.500,488 672.757,745	6.187
20	581.501,201 672.766,443	21	581.500,333 672.779,731	13.316

** Lungimile segmentelor sunt determinate în planul de proiecție Stereo 70 și sunt rotunjite la 1 milimetru.

*** Distanța dintre puncte este formată din segmente cumulate ce sunt mai mici decât valoarea 1 milimetru.

**DATE DESPRE IMOBILUL NR. 12161**

Oficiul de Cadastru și Publicitate Imobiliară SUCEAVA
Biroul de Cadastru și Publicitate Imobiliară Gura Humorului

A. Partea I. Descrierea imobilului

TEREN Intravilan

Adresa: Loc. Dragoiesti, Str Troitei, Nr. 5, Jud. Suceava

Nr. Crt	Nr cadastral Nr. topografic	Suprafața* (mp)	Observații / Referințe
A1	30670	1.686	Sector cadastral:15 Teren neimprijmit;

Construcții

Crt	Nr cadastral Nr. topografic	Adresa	Observații / Referințe
A1.1	30670-C1	Loc. Dragoiesti, Str Troitei, Nr. 5, Jud. Suceava	Nr. niveluri:1; S. construita la sol:98 mp; S. construita desfasurata:98 mp; LOCUINTA
A1.2	30670-C2	Loc. Dragoiesti, Str Troitei, Nr. 5, Jud. Suceava	Nr. niveluri:1; S. construita la sol:100 mp; S. construita desfasurata:100 mp; ANEXA
A1.3	30670-C3	Loc. Dragoiesti, Str Troitei, Nr. 5, Jud. Suceava	Nr. niveluri:1; S. construita la sol:23 mp; S. construita desfasurata:23 mp; BUCATARIE DE VARA

B. Partea II. Proprietari și acte

Inscrieri privitoare la dreptul de proprietate și alte drepturi reale		Referințe
8030 / 20/07/2017		
Act Notarial nr. 1721, din 19/07/2017 emis de BIN Nechita Raluca;		
B9	Intabulare, drept de PROPRIETATE, dobandit prin Conventie, cota actuala 1/1, cota initiala 1/1 1) PETROAIE STEFAN-ILIE, casatorit cu 2) PETROAIE DANIELA-MARIA, bun comun	A1, A1.1, A1.2, A1.3

C. Partea III. SARCINI .

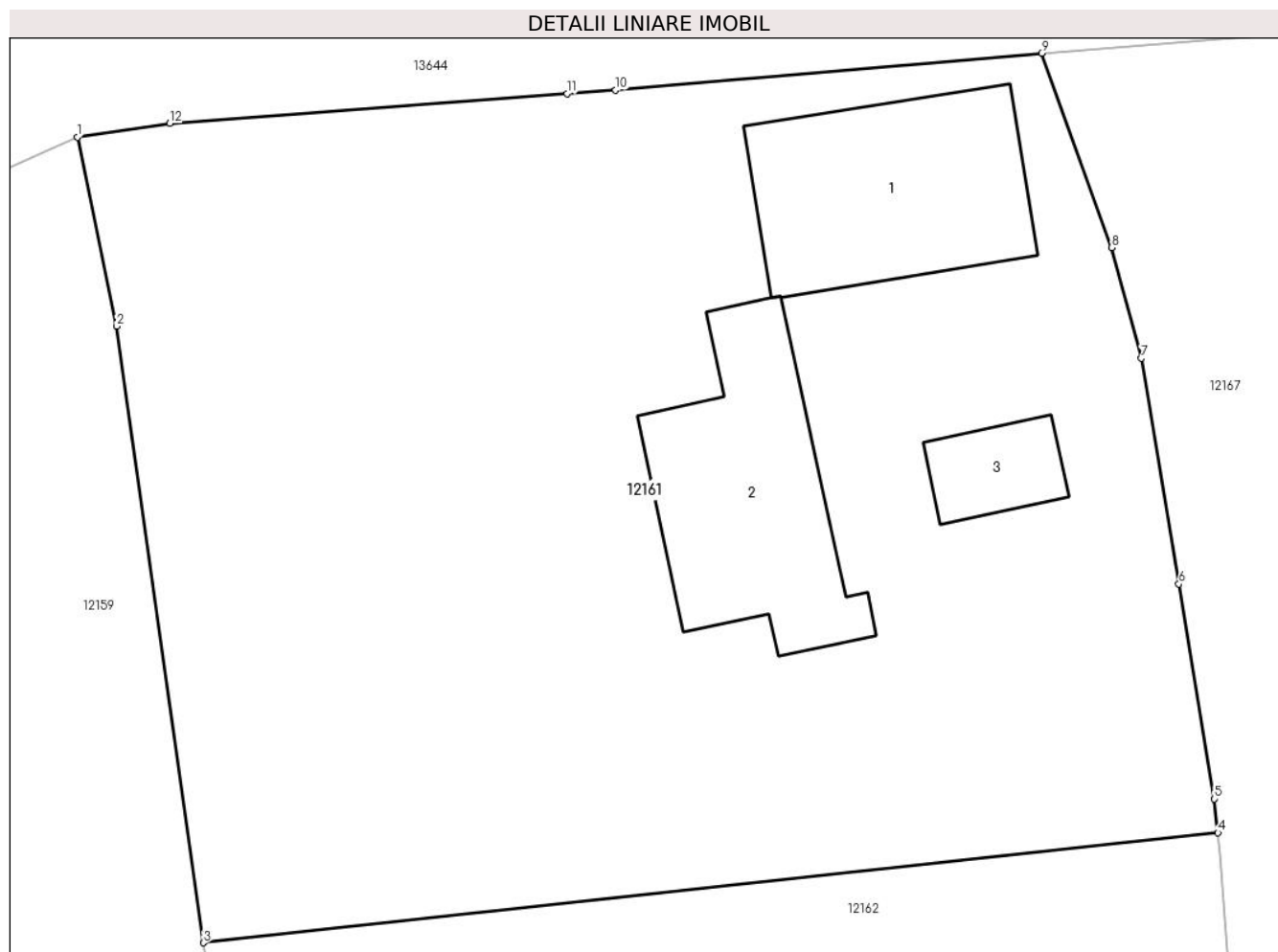
Inscrieri privind dezmembramintele dreptului de proprietate, drepturi reale de garanție și sarcini	Referințe
NU SUNT	

Anexa Nr. 1 La Partea I

Teren

Nr cadastral	Suprafața (mp)*	Observații / Referințe
30670	1.686	

* Suprafața este determinată în planul de proiecție Stereo 70.



Date referitoare la teren

Crt	Categorie folosință	Intravilan	Suprafața (mp)	Tarla	Parcelă	Nr. topo	Observații / Referințe
1	curți constructii	DA	575	-	-	-	
2	arabil	DA	1.111	-	-	-	

Date referitoare la construcții

Crt	Număr	Destinație construcție	Supraf. (mp)	Situație juridică	Observații / Referințe
A1.1	30670-C1	construcții de locuințe	98	Cu acte	Nr. niveluri:1; S. construita la sol:98 mp; S. construita desfasurata:98 mp; LOCUINTA
A1.2	30670-C2	construcții anexa	100	Cu acte	Nr. niveluri:1; S. construita la sol:100 mp; S. construita desfasurata:100 mp; ANEXA
A1.3	30670-C3	construcții anexa	23	Cu acte	Nr. niveluri:1; S. construita la sol:23 mp; S. construita desfasurata:23 mp; BUCATARIE DE VARA

Lungime Segmente

1) Valorile lungimilor segmentelor sunt obținute din proiecție în plan.

Punct început	X / Y	Punct sfârșit	X / Y	Lungime segment (** (m)
1	581.500,05 672.885,12	2	581.501,848 672.876,497	8.808

Punct început	X / Y	Punct sfârșit	X / Y	Lungime segment (** (m)
2	581.501,848 672.876,497	3	581.505,804 672.848,379	28.395
3	581.505,804 672.848,379	4	581.552,111 672.853,402	46.579
4	581.552,111 672.853,402	5	581.551,95 672.854,94	1.546
5	581.551,95 672.854,94	6	581.550,327 672.864,738	9.932
6	581.550,327 672.864,738	7	581.548,62 672.875,04	10.442
7	581.548,62 672.875,04	8	581.547,25 672.880,09	5.233
8	581.547,25 672.880,09	9	581.544,06 672.888,95	9.417
9	581.544,06 672.888,95	10	581.524,62 672.887,27	19.512
10	581.524,62 672.887,27	11	581.522,399 672.887,104	2.227
11	581.522,399 672.887,104	12	581.504,27 672.885,75	18.179
12	581.504,27 672.885,75	1	581.500,05 672.885,12	4.267

** Lungimile segmentelor sunt determinate în planul de proiecție Stereo 70 și sunt rotunjite la 1 milimetru.

*** Distanța dintre puncte este formată din segmente cumulate ce sunt mai mici decât valoarea 1 milimetru.

**DATE DESPRE IMOBILUL NR. 12162**

Oficiul de Cadastru și Publicitate Imobiliară SUCEAVA
Biroul de Cadastru și Publicitate Imobiliară Gura Humorului

A. Partea I. Descrierea imobilului

TEREN Intravilan

Adresa: Loc. Dragoiesti, Str Troitei, Jud. Suceava

Nr. Crt	Nr cadastral Nr. topografic	Suprafața* (mp)	Observații / Referințe
A1	31402	1.300	Sector cadastral:15 Teren neimprejmuit;

B. Partea II. Proprietari și acte

Inscrieri privitoare la dreptul de proprietate și alte drepturi reale	Referințe
11205 / 08/06/2021	
Act Notarial nr. 1195, din 07/06/2021 emis de BIN Dumitru Mihaela;	
B0	A1
Intabulare, drept de PROPRIETATE, dobandit prin Conventie, cota actuala 1/1, cota initiala 1/1	
1) PETROAIE STEFAN-ILIE, casatorit cu	
2) PETROAIE DANIELA-MARIA, bun comun	

C. Partea III. SARCINI .

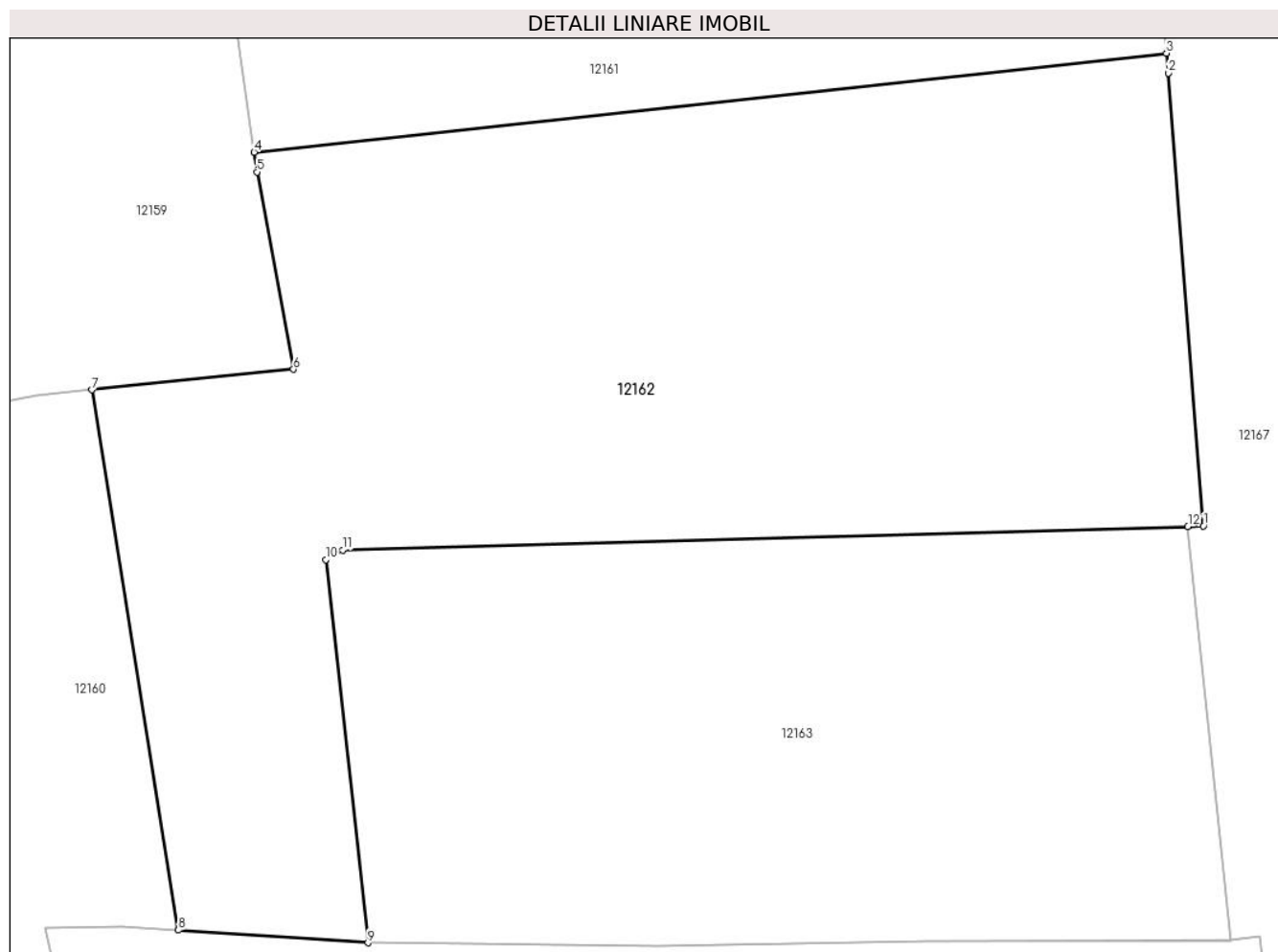
Inscrieri privind dezmembramintele dreptului de proprietate, drepturi reale de garanție și sarcini	Referințe
NU SUNT	

Anexa Nr. 1 La Partea I

Teren

Nr cadastral	Suprafața (mp)*	Observații / Referințe
31402	1.300	

* Suprafața este determinată în planul de proiecție Stereo 70.



Date referitoare la teren

Crt	Categorie folosință	Intravilan	Suprafața (mp)	Tarla	Parcelă	Nr. topo	Observații / Referințe
1	arabil	DA	1.300	-	-	-	

Lungime Segmente

1) Valorile lungimilor segmentelor sunt obținute din proiecție în plan.

Punct început	X / Y	Punct sfârșit	X / Y	Lungime segment (** (m)
1	581.553,991 672.829,422	2	581.552,216 672.852,398	23.044
2	581.552,216 672.852,398	3	581.552,111 672.853,402	1.009
3	581.552,111 672.853,402	4	581.505,804 672.848,379	46.579
4	581.505,804 672.848,379	5	581.505,945 672.847,379	1.01
5	581.505,945 672.847,379	6	581.507,8 672.837,375	10.175

Punct început	X / Y	Punct sfârșit	X / Y	Lungime segment (** (m)
6	581.507,8 672.837,375	7	581.497,561 672.836,331	10.292
7	581.497,561 672.836,331	8	581.501,959 672.808,925	27.757
8	581.501,959 672.808,925	9	581.511,582 672.808,286	9.644
9	581.511,582 672.808,286	10	581.509,437 672.827,717	19.549
10	581.509,437 672.827,717	11	581.510,307 672.828,205	0.998
11	581.510,307 672.828,205	12	581.553,196 672.829,4	42.906
12	581.553,196 672.829,4	1	581.553,991 672.829,422	0.795

** Lungimile segmentelor sunt determinate în planul de proiecție Stereo 70 și sunt rotunjite la 1 milimetru.

*** Distanța dintre puncte este formată din segmente cumulate ce sunt mai mici decât valoarea 1 milimetru.

**DATE DESPRE IMOBILUL NR. 12163**

Oficiul de Cadastru și Publicitate Imobiliară SUCEAVA
Biroul de Cadastru și Publicitate Imobiliară Gura Humorului

A. Partea I. Descrierea imobilului

TEREN Intravilan

Adresa: Loc. Dragoiesti, Str Troitei, Jud. Suceava

Nr. Crt	Nr cadastral Nr. topografic	Suprafața* (mp)	Observații / Referințe
A1	30080	900	Sector cadastral:15 Teren neimprejmuit;

B. Partea II. Proprietari și acte

Inscrieri privitoare la dreptul de proprietate și alte drepturi reale		Referințe
9303 / 20/08/2015		
Act Notarial nr. 1526, din 20/08/2015 emis de NP Dumitru Mihaela;		
B3	Intabulare, drept de PROPRIETATE, dobandit prin Conventie, cota actuala 1/1, cota initiala 1/1	A1
	1) GVINDA IOAN - DANUT , casatorit cu	
	2) GVINDA ELENA , bun comun, in devalmasie	

C. Partea III. SARCINI .

Inscrieri privind dezmembramintele dreptului de proprietate, drepturi reale de garanție și sarcini	Referințe
NU SUNT	

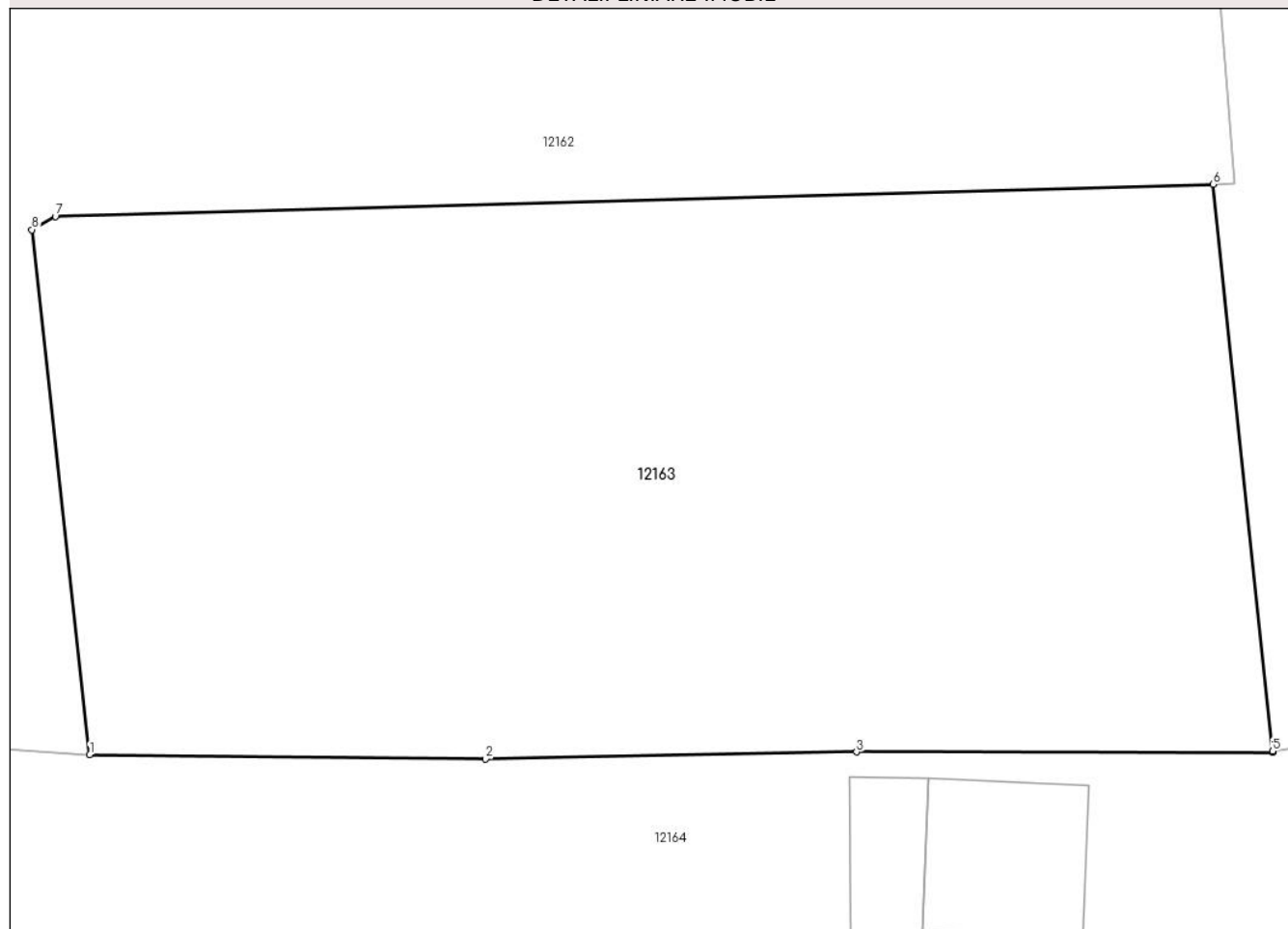
Anexa Nr. 1 La Partea I

Teren

Nr cadastral	Suprafața (mp)*	Observații / Referințe
30080	900	

* Suprafața este determinată în planul de proiecție Stereo 70.

DETALII LINIARE IMOBIL



Date referitoare la teren

Crt	Categorie folosință	Intra vilan	Suprafața (mp)	Tarla	Parcelă	Nr. topo	Observații / Referințe
1	arabil	DA	900	-	-	-	

Lungime Segmente

1) Valorile lungimilor segmentelor sunt obținute din proiecție în plan.

Punct început	X / Y	Punct sfârșit	X / Y	Lungime segment (** (m)
1	581.511,582 672.808,286	2	581.526,25 672.808,125	14.669
2	581.526,25 672.808,125	3	581.539,988 672.808,393	13.741
3	581.539,988 672.808,393	4	581.555,405 672.808,377	15.417
4	581.555,405 672.808,377	5	581.555,4 672.808,42	0.043
5	581.555,4 672.808,42	6	581.553,196 672.829,4	21.095

Punct început	X / Y	Punct sfârșit	X / Y	Lungime segment (** (m)
6	581.553,196 672.829,4	7	581.510,307 672.828,205	42.906
7	581.510,307 672.828,205	8	581.509,437 672.827,717	0.998
8	581.509,437 672.827,717	1	581.511,582 672.808,286	19.549

** Lungimile segmentelor sunt determinate în planul de proiecție Stereo 70 și sunt rotunjite la 1 milimetru.

*** Distanța dintre puncte este formată din segmente cumulate ce sunt mai mici decât valoarea 1 milimetru.

**DATE DESPRE IMOBILUL NR. 12164**

Oficiul de Cadastru și Publicitate Imobiliară SUCEAVA
Biroul de Cadastru și Publicitate Imobiliară Gura Humorului

A. Partea I. Descrierea imobilului

TEREN Intravilan

Adresa: Loc. Dragoiesti, Str Troitei, Nr. 3, Jud. Suceava

Nr. Crt	Nr cadastral Nr. topografic	Suprafața* (mp)	Observații / Referințe
A1		1.051	Sector cadastral:15 Teren neimprejmuit;

B. Partea II. Proprietari și acte

Inscrieri privitoare la dreptul de proprietate și alte drepturi reale		Referințe
12164 / 18/03/2022		
Act Normativ nr. 7, din 13/03/1996 emis de PARLAMENTUL ROMANIEI;		
B1	Inscrierea provizorie, drept de PROPRIETATE, dobandit prin Lege, cota actuala 1/1, cota initiala 1/1 1) COMUNA DRAGOIESTI, CIF:4441190	A1

C. Partea III. SARCINI .

Inscrieri privind dezmembramintele dreptului de proprietate, drepturi reale de garanție și sarcini	Referințe
NU SUNT	

Anexa Nr. 1 La Partea I

Teren

Nr cadastral	Suprafața (mp)*	Observații / Referințe
	1.051	

* Suprafața este determinată în planul de proiecție Stereo 70.

DETALII LINIARE IMOBIL



Date referitoare la teren

Crt	Categorie folosință	Intravilan	Suprafața (mp)	Tarla	Parcelă	Nr. topo	Observații / Referințe
1	curți constructii	DA	366	-	-	-	
2	arabil	DA	684	-	-	-	

Date referitoare la construcții

Crt	Număr	Destinație construcție	Supraf. (mp)	Situație juridică	Observații / Referințe
A1.1		construcții de locuințe	34	Fara acte	Nr. niveluri:1; S. construita la sol:34 mp; S. construita desfasurata:34 mp; LOCUINTA
A1.2		construcții anexa	23	Fara acte	Nr. niveluri:1; S. construita la sol:23 mp; S. construita desfasurata:23 mp; ANEXA
A1.3		construcții anexa	18	Fara acte	Nr. niveluri:1; S. construita la sol:18 mp; S. construita desfasurata:18 mp; ANEXA
A1.4		construcții anexa	12	Fara acte	Nr. niveluri:1; S. construita la sol:12 mp; S. construita desfasurata:12 mp; ANEXA

Lungime Segmente

1) Valorile lungimilor segmentelor sunt obținute din proiecție în plan.

Punct început	X / Y	Punct sfârșit	X / Y	Lungime segment (** (m)
---------------	-------	---------------	-------	-------------------------

Punct început	X / Y	Punct sfârșit	X / Y	Lungime segment (** (m)
1	581.495,217 672.809,054	2	581.498,1 672.795,273	14.079
2	581.498,1 672.795,273	3	581.539,263 672.789,579	41.555
3	581.539,263 672.789,579	4	581.544,767 672.789,036	5.531
4	581.544,767 672.789,036	5	581.552,191 672.787,464	7.589
5	581.552,191 672.787,464	6	581.558,82 672.787,42	6.629
6	581.558,82 672.787,42	7	581.557,86 672.798,35	10.972
7	581.557,86 672.798,35	8	581.556,83 672.808,64	10.341
8	581.556,83 672.808,64	9	581.555,4 672.808,42	1.447
9	581.555,4 672.808,42	10	581.555,405 672.808,377	0.043
10	581.555,405 672.808,377	11	581.539,988 672.808,393	15.417
11	581.539,988 672.808,393	12	581.526,25 672.808,125	13.741
12	581.526,25 672.808,125	13	581.511,582 672.808,286	14.669
13	581.511,582 672.808,286	14	581.501,959 672.808,925	9.644
14	581.501,959 672.808,925	15	581.499,088 672.809,115	2.877
15	581.499,088 672.809,115	1	581.495,217 672.809,054	3.871

** Lungimile segmentelor sunt determinate în planul de proiecție Stereo 70 și sunt rotunjite la 1 milimetru.

*** Distanța dintre puncte este formată din segmente cumulate ce sunt mai mici decât valoarea 1 milimetru.

**DATE DESPRE IMOBILUL NR. 12165**

Oficiul de Cadastru și Publicitate Imobiliară SUCEAVA
Biroul de Cadastru și Publicitate Imobiliară Gura Humorului

A. Partea I. Descrierea imobilului

TEREN Intravilan

Adresa: Loc. Dragoiesti, Str Troitei, Nr. 1, Jud. Suceava

Nr. Crt	Nr cadastral Nr. topografic	Suprafața* (mp)	Observații / Referințe
A1		2.981	Sector cadastral:15 Teren neimprejmuit;

B. Partea II. Proprietari și acte

Inscrieri privitoare la dreptul de proprietate și alte drepturi reale		Referințe
12165 / 18/03/2022		
Act Normativ nr. 7, din 13/03/1996 emis de PARLAMENTUL ROMANIEI;		
B1	Inscrierea provizorie, drept de PROPRIETATE, dobandit prin Lege, cota actuala 1/1, cota initiala 1/1 1) COMUNA DRAGOIESTI, CIF:4441190	A1

C. Partea III. SARCINI .

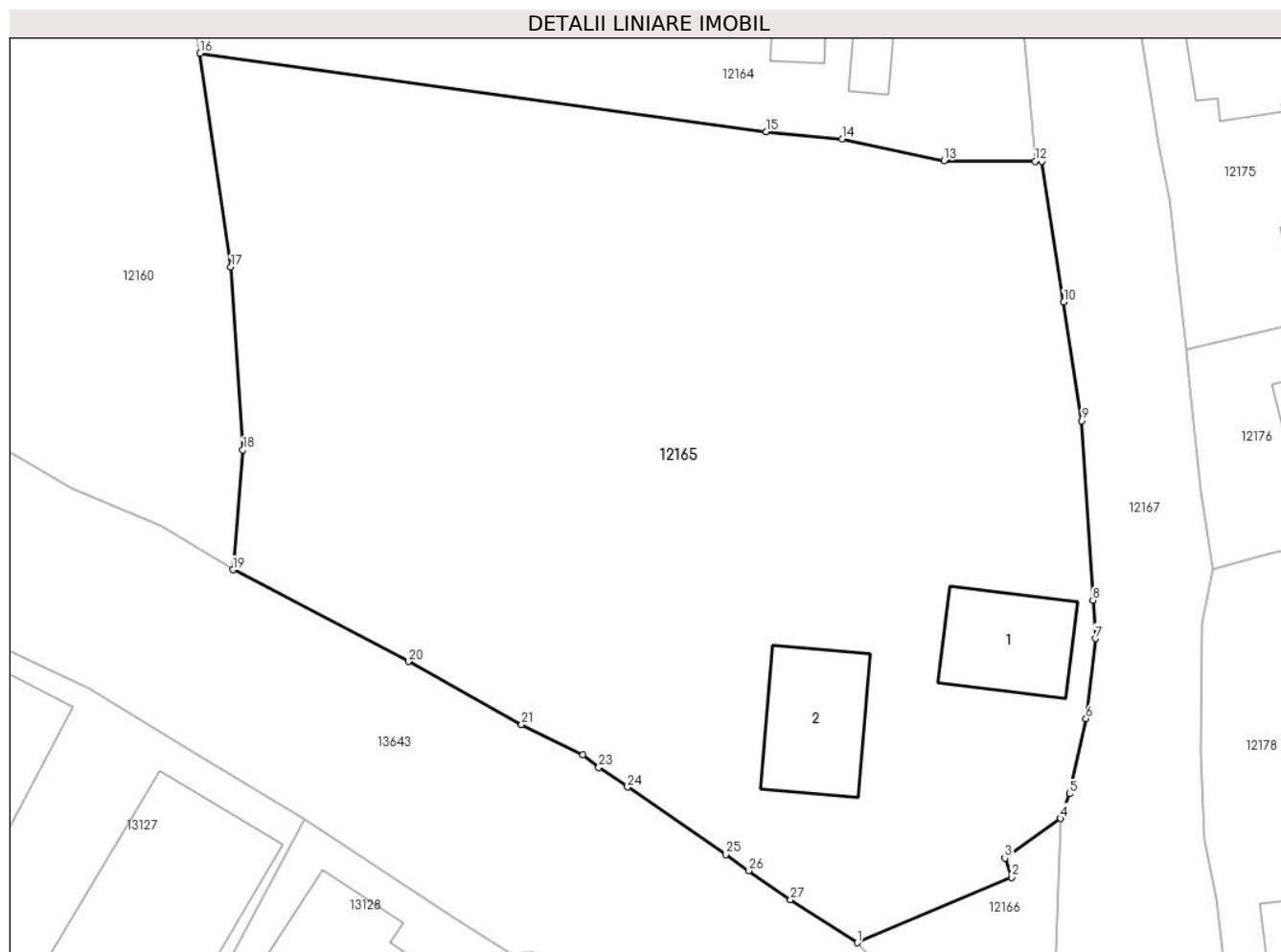
Inscrieri privind dezmembramintele dreptului de proprietate, drepturi reale de garanție și sarcini	Referințe
NU SUNT	

Anexa Nr. 1 La Partea I

Teren

Nr cadastral	Suprafața (mp)*	Observații / Referințe
	2.981	

* Suprafața este determinată în planul de proiecție Stereo 70.



Date referitoare la teren

Crt	Categorie folosință	Intravilan	Suprafața (mp)	Tarla	Parcelă	Nr. topo	Observații / Referințe
1	curți constructii	DA	465	-	-	-	
2	arabil	DA	2.516	-	-	-	

Date referitoare la construcții

Crt	Număr	Destinație construcție	Supraf. (mp)	Situație juridică	Observații / Referințe
A1.1		construcții de locuințe	67	Fara acte	Nr. niveluri:1; S. construita la sol:67 mp; S. construita desfasurata:67 mp; LOCUINTA
A1.2		construcții anexa	75	Fara acte	Nr. niveluri:1; S. construita la sol:75 mp; S. construita desfasurata:75 mp; ANEXA

Lungime Segmente

1) Valorile lungimilor segmentelor sunt obținute din proiecție în plan.

Punct început	X / Y	Punct sfârșit	X / Y	Lungime segment (** (m)
1	581.545,866 672.730,638	2	581.557,12 672.735,39	12.216
3	581.556,61 672.736,8	4	581.560,67 672.739,67	4.972

Punct început	X / Y	Punct sfârșit	X / Y	Lungime segment (** (m)
2	581.557,12 672.735,39	3	581.556,61 672.736,8	1.499
4	581.560,67 672.739,67	5	581.561,32 672.741,47	1.914

Punct început	X / Y	Punct sfârșit	X / Y	Lungime segment (** (m)
5	581.561,32 672.741,47	6	581.562,51 672.746,93	5.588
7	581.563,18 672.752,74	8	581.563,007 672.755,531	2.796
9	581.562,2 672.768,57	10	581.560,89 672.777,2	8.729
11	581.559,28 672.787,43	12	581.558,82 672.787,42	0.46
13	581.552,191 672.787,464	14	581.544,767 672.789,036	7.589
15	581.539,263 672.789,579	16	581.498,1 672.795,273	41.555
17	581.500,333 672.779,731	18	581.501,201 672.766,443	13.316
19	581.500,488 672.757,745	20	581.513,233 672.751,077	14.384
21	581.521,47 672.746,484	22	581.525,907 672.744,299	4.946
23	581.527,072 672.743,369	24	581.529,172 672.741,95	2.534
25	581.536,33 672.737,054	26	581.537,995 672.735,887	2.033
27	581.541,029 672.733,76	1	581.545,866 672.730,638	5.757

Punct început	X / Y	Punct sfârșit	X / Y	Lungime segment (** (m)
6	581.562,51 672.746,93	7	581.563,18 672.752,74	5.849
8	581.563,007 672.755,531	9	581.562,2 672.768,57	13.064
10	581.560,89 672.777,2	11	581.559,28 672.787,43	10.356
12	581.558,82 672.787,42	13	581.552,191 672.787,464	6.629
14	581.544,767 672.789,036	15	581.539,263 672.789,579	5.531
16	581.498,1 672.795,273	17	581.500,333 672.779,731	15.702
18	581.501,201 672.766,443	19	581.500,488 672.757,745	8.727
20	581.513,233 672.751,077	21	581.521,47 672.746,484	9.431
22	581.525,907 672.744,299	23	581.527,072 672.743,369	1.491
24	581.529,172 672.741,95	25	581.536,33 672.737,054	8.672
26	581.537,995 672.735,887	27	581.541,029 672.733,76	3.705

** Lungimile segmentelor sunt determinate în planul de proiecție Stereo 70 și sunt rotunjite la 1 milimetru.

*** Distanța dintre puncte este formată din segmente cumulate ce sunt mai mici decât valoarea 1 milimetru.

**DATE DESPRE IMOBILUL NR. 12166**

Oficiul de Cadastru și Publicitate Imobiliară SUCEAVA
Biroul de Cadastru și Publicitate Imobiliară Gura Humorului

A. Partea I. Descrierea imobilului

TEREN Intravilan

Adresa: Loc. Dragoiesti, Str Troitei, Jud. Suceava

Nr. Crt	Nr cadastral Nr. topografic	Suprafața* (mp)	Observații / Referințe
A1		161	Sector cadastral:15 Teren neimprejmuit;

B. Partea II. Proprietari și acte

Inscrieri privitoare la dreptul de proprietate și alte drepturi reale		Referințe
12166 / 18/03/2022		
Act Normativ nr. 7, din 13/03/1996 emis de PARLAMENTUL ROMANIEI;		
B1	Inscrierea provizorie, drept de PROPRIETATE, dobandit prin Lege, cota actuala 1/1, cota initiala 1/1 1) COMUNA DRAGOIESTI, CIF:4441190	A1

C. Partea III. SARCINI .

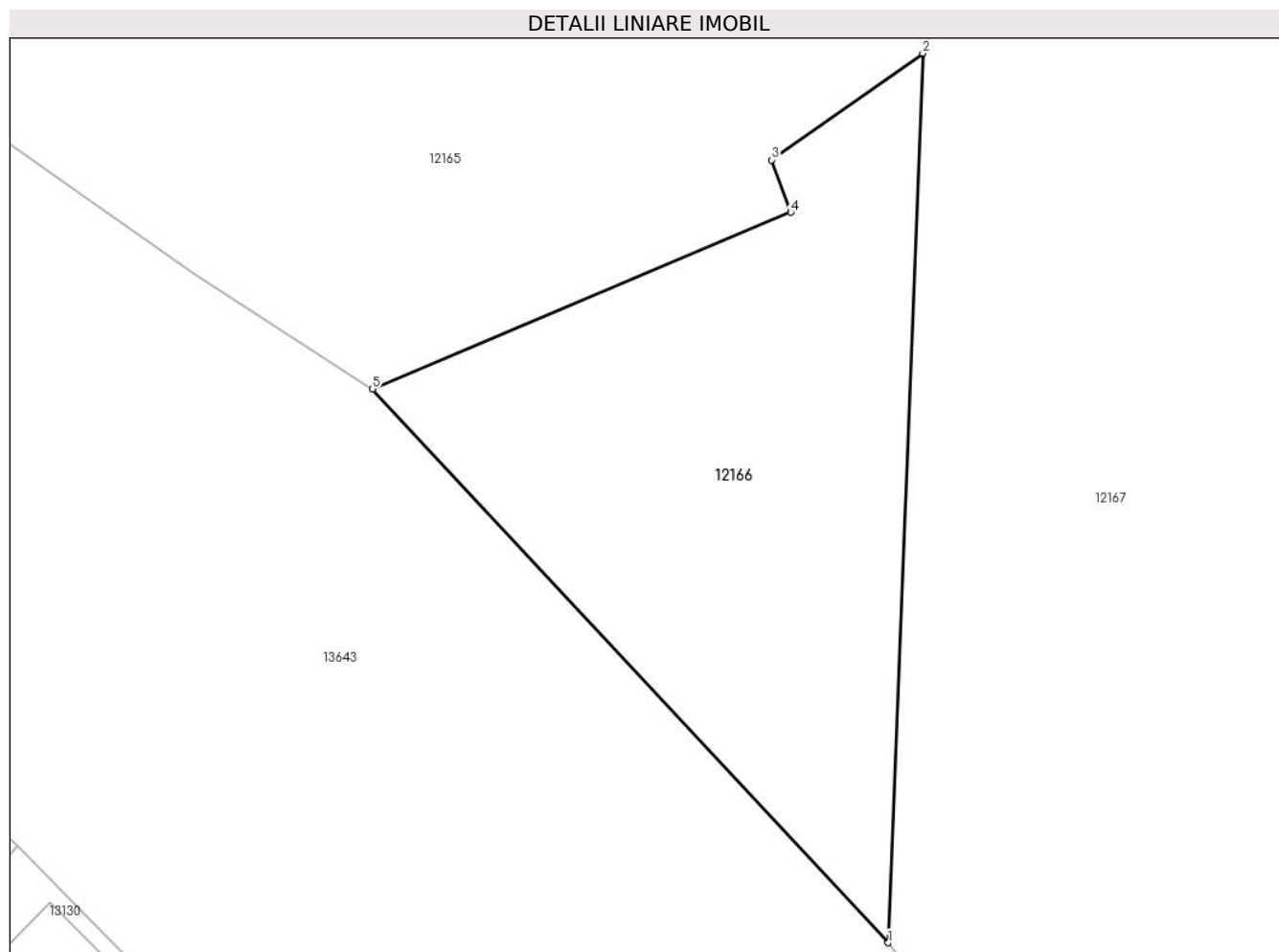
Inscrieri privind dezmembramintele dreptului de proprietate, drepturi reale de garanție și sarcini	Referințe
NU SUNT	

Anexa Nr. 1 La Partea I

Teren

Nr cadastral	Suprafața (mp)*	Observații / Referințe
	161	

* Suprafața este determinată în planul de proiecție Stereo 70.



Date referitoare la teren

Crt	Categorie folosință	Intravilan	Suprafața (mp)	Tarla	Parcelă	Nr. topo	Observații / Referințe
1	arabil	DA	161	-	-	-	

Lungime Segmente

1) Valorile lungimilor segmentelor sunt obținute din proiecție în plan.

Punct început	X / Y	Punct sfârșit	X / Y	Lungime segment (** (m)
1	581.559,741 672.715,745	2	581.560,67 672.739,67	23.943
2	581.560,67 672.739,67	3	581.556,61 672.736,8	4.972
3	581.556,61 672.736,8	4	581.557,12 672.735,39	1.499
4	581.557,12 672.735,39	5	581.545,866 672.730,638	12.216
5	581.545,866 672.730,638	1	581.559,741 672.715,745	20.355

**** Lungimile segmentelor sunt determinate în planul de proiecție Stereo 70 și sunt rotunjite la 1 milimetru.**

***** Distanța dintre puncte este formată din segmente cumulate ce sunt mai mici decât valoarea 1 milimetru.**

**DATE DESPRE IMOBILUL NR. 12167**

Oficiul de Cadastru și Publicitate Imobiliară SUCEAVA
Biroul de Cadastru și Publicitate Imobiliară Gura Humorului

A. Partea I. Descrierea imobilului

TEREN Intravilan

Adresa: Loc. Dragoiesti, Jud. Suceava

Nr. Crt	Nr cadastral Nr. topografic	Suprafața* (mp)	Observații / Referințe
A1	31131	Din acte: 12.011 Masurata: 1.910	Sector cadastral:15 Teren neimprejmuit;

B. Partea II. Proprietari și acte

Inscrieri privitoare la dreptul de proprietate și alte drepturi reale		Referințe
15341 / 25/11/2020		
Act Normativ nr. 782, din 10/09/2014 emis de GUVERNUL ROMANIEI, anexa 3.35;		
B1	Intabulare, drept de PROPRIETATE, dobandit prin Lege, cota actuala 1/1, cota initiala 1/1 1) COMUNA DRAGOIESTI, CIF:4441190	A1

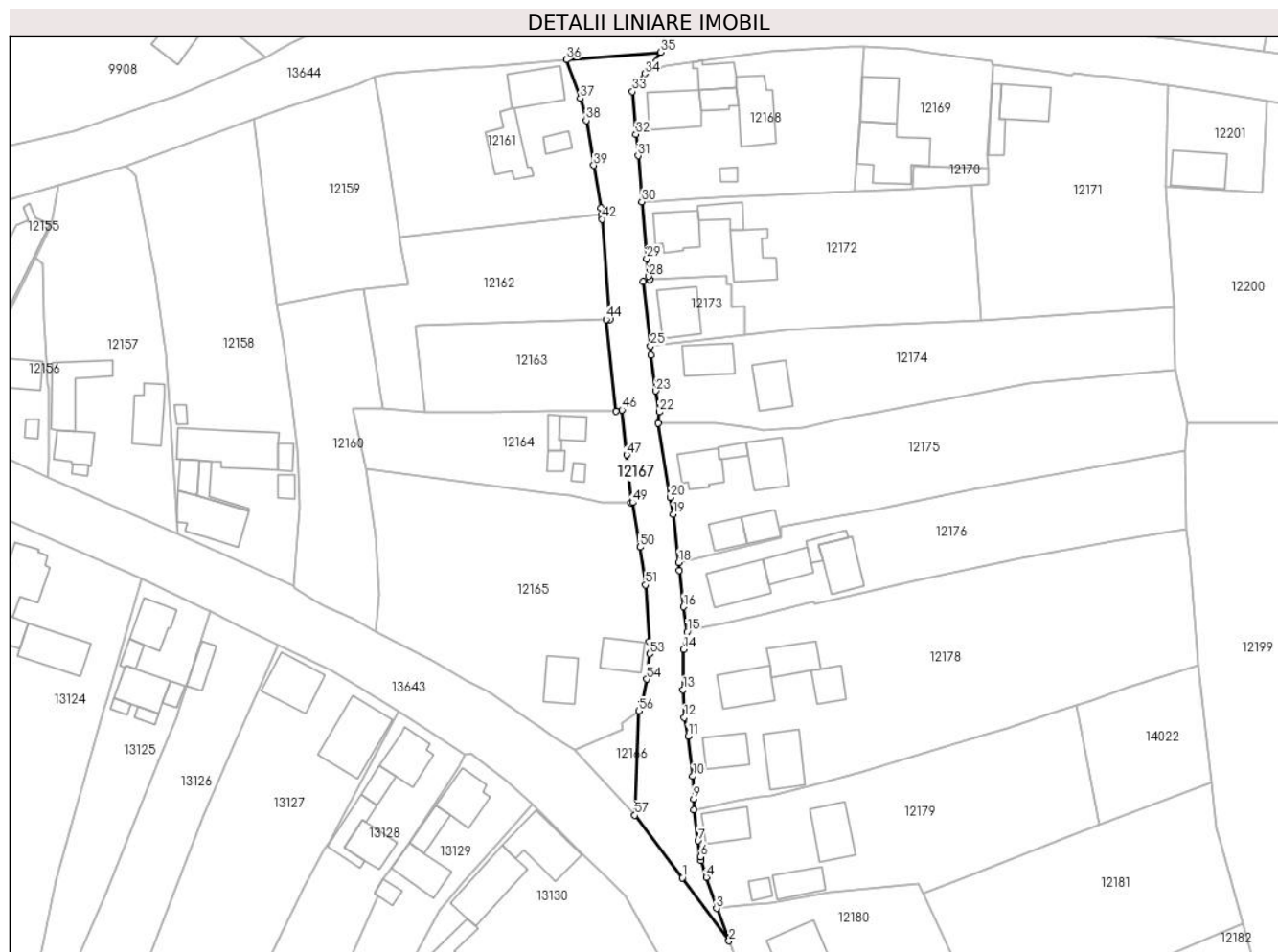
C. Partea III. SARCINI .

Inscrieri privind dezmembramintele dreptului de proprietate, drepturi reale de garanție și sarcini	Referințe
NU SUNT	

Teren

Nr cadastral	Suprafața (mp)*	Observații / Referințe
31131	Din acte: 12.011 Masurata: 1.910	

* Suprafața este determinată în planul de proiecție Stereo 70.



Date referitoare la teren

Crt	Categorie folosință	Intra vilan	Suprafața (mp)	Tarla	Parcelă	Nr. topo	Observații / Referințe
1	drum	DA	1.910	-	-	-	

Lungime Segmente

1) Valorile lungimilor segmentelor sunt obținute din proiecție în plan.

Punct început	X / Y	Punct sfârșit	X / Y	Lungime segment	Punct început	X / Y	Punct sfârșit	X / Y	Lungime segment	Punct început	X / Y	Punct sfârșit	X / Y	Lungime segment
1	581.570,616 672.701,416	2	581.581,3 672.686,96	17.976	2	581.581,3 672.686,96	3	581.578,456 672.694,406	7.971	3	581.578,456 672.694,406	4	581.576,122 672.701,513	7.48
4	581.576,122 672.701,513	5	581.574,976 672.705,308	3.964	5	581.574,976 672.705,308	6	581.574,796 672.706,231	0.94	6	581.574,796 672.706,231	7	581.574,208 672.709,907	3.723
7	581.574,208 672.709,907	8	581.573,305 672.716,956	7.107	8	581.573,305 672.716,956	9	581.573,186 672.719,531	2.578	9	581.573,186 672.719,531	10	581.573,042 672.724,701	5.172
10	581.573,042 672.724,701	11	581.571,958 672.733,867	9.23	11	581.571,958 672.733,867	12	581.571,097 672.738,149	4.368	12	581.571,097 672.738,149	13	581.570,814 672.744,563	6.42
13	581.570,814 672.744,563	14	581.570,897 672.753,811	9.248	14	581.570,897 672.753,811	15	581.571,752 672.757,786	4.066	15	581.571,752 672.757,786	16	581.570,869 672.763,507	5.789

Punct început	X / Y	Punct sfârșit	X / Y	Lungime segment	Punct început	X / Y	Punct sfârșit	X / Y	Lungime segment	Punct început	X / Y	Punct sfârșit	X / Y	Lungime segment
16	581.570,869 672.763,507	17	581.569,955 672.771,819	8.362	17	581.569,955 672.771,819	18	581.569,776 672.773,716	1.905	18	581.569,776 672.773,716	19	581.568,609 672.784,713	11.059
19	581.568,609 672.784,713	20	581.567,827 672.788,631	3.995	20	581.567,827 672.788,631	21	581.565,107 672.805,643	17.228	21	581.565,107 672.805,643	22	581.565,311 672.808,174	2.539
22	581.565,311 672.808,174	23	581.564,584 672.813,022	4.902	23	581.564,584 672.813,022	24	581.563,393 672.821,292	8.355	24	581.563,393 672.821,292	25	581.563,334 672.823,287	1.996
25	581.563,334 672.823,287	26	581.561,708 672.838,056	14.858	26	581.561,708 672.838,056	27	581.563,166 672.838,442	1.508	27	581.563,166 672.838,442	28	581.562,936 672.839,294	0.882
28	581.562,936 672.839,294	29	581.562,46 672.843,396	4.13	29	581.562,46 672.843,396	30	581.561,35 672.856,382	13.033	30	581.561,35 672.856,382	31	581.560,483 672.866,943	10.597
31	581.560,483 672.866,943	32	581.559,991 672.871,833	4.915	32	581.559,991 672.871,833	33	581.559,225 672.881,637	9.834	33	581.559,225 672.881,637	34	581.561,997 672.885,741	4.952
34	581.561,997 672.885,741	35	581.565,585 672.890,651	6.081	35	581.565,585 672.890,651	36	581.544,06 672.888,95	21.592	36	581.544,06 672.888,95	37	581.547,25 672.880,09	9.417
37	581.547,25 672.880,09	38	581.548,62 672.875,04	5.233	38	581.548,62 672.875,04	39	581.550,327 672.864,738	10.442	39	581.550,327 672.864,738	40	581.551,95 672.854,94	9.932
40	581.551,95 672.854,94	41	581.552,111 672.853,402	1.546	41	581.552,111 672.853,402	42	581.552,216 672.852,398	1.009	42	581.552,216 672.852,398	43	581.553,991 672.829,422	23.044
43	581.553,991 672.829,422	44	581.553,196 672.829,4	0.795	44	581.553,196 672.829,4	45	581.555,4 672.808,42	21.095	45	581.555,4 672.808,42	46	581.556,83 672.808,64	1.447
46	581.556,83 672.808,64	47	581.557,86 672.798,35	10.341	47	581.557,86 672.798,35	48	581.558,82 672.787,42	10.972	48	581.558,82 672.787,42	49	581.559,28 672.787,43	0.46
49	581.559,28 672.787,43	50	581.560,89 672.777,2	10.356	50	581.560,89 672.777,2	51	581.562,2 672.768,57	8.729	51	581.562,2 672.768,57	52	581.563,007 672.755,531	13.064
52	581.563,007 672.755,531	53	581.563,18 672.752,74	2.796	53	581.563,18 672.752,74	54	581.562,51 672.746,93	5.849	54	581.562,51 672.746,93	55	581.561,32 672.741,47	5.588
55	581.561,32 672.741,47	56	581.560,67 672.739,67	1.914	56	581.560,67 672.739,67	57	581.559,741 672.715,745	23.943	57	581.559,741 672.715,745	1	581.570,616 672.701,416	17.988

** Lungimile segmentelor sunt determinate în planul de proiecție Stereo 70 și sunt rotunjite la 1 milimetru.

*** Distanța dintre puncte este formată din segmente cumulate ce sunt mai mici decât valoarea 1 milimetru.

**DATE DESPRE IMOBILUL NR. 12168**

Oficiul de Cadastru și Publicitate Imobiliară SUCEAVA
Biroul de Cadastru și Publicitate Imobiliară Gura Humorului

A. Partea I. Descrierea imobilului

TEREN Intravilan

Adresa: Loc. Dragoiesti, Str Troitei, Garii, Nr. 4-16, Jud. Suceava

Nr. Crt	Nr cadastral Nr. topografic	Suprafața* (mp)	Observații / Referințe
A1	30087	Din acte: 1.601 Masurata: 1.635	Sector cadastral:15 Teren imprejmuit;

Construcții

Crt	Nr cadastral Nr. topografic	Adresa	Observații / Referințe
A1.1		Loc. Dragoiesti, Str Troitei, Garii, Nr. 4-16, Jud. Suceava	Nr. niveluri:1; S. construita la sol:101 mp; S. construita desfasurata:101 mp; LOCUINTA
A1.2		Loc. Dragoiesti, Str Troitei, Garii, Nr. 4-16, Jud. Suceava	Nr. niveluri:1; S. construita la sol:40 mp; S. construita desfasurata:40 mp; ANEXA
A1.3		Loc. Dragoiesti, Str Troitei, Garii, Nr. 4-16, Jud. Suceava	Nr. niveluri:1; S. construita la sol:53 mp; S. construita desfasurata:53 mp; ANEXA
A1.4		Loc. Dragoiesti, Str Troitei, Garii, Nr. 4-16, Jud. Suceava	Nr. niveluri:1; S. construita la sol:121 mp; S. construita desfasurata:121 mp; ANEXA
A1.5		Loc. Dragoiesti, Str Troitei, Garii, Nr. 4-16, Jud. Suceava	Nr. niveluri:1; S. construita la sol:13 mp; S. construita desfasurata:13 mp; ANEXA

B. Partea II. Proprietari și acte

Inscrieri privitoare la dreptul de proprietate și alte drepturi reale		Referințe
255 / 14/09/1999		
Act Administrativ nr. 1284, din 11/07/1995 emis de COMISIA JUDETEANA SUCEAVA;		
B1	Intabulare, drept de PROPRIETATE, dobandit prin Lege, cota actuala 8/12, cota initiala 1/1 1) DOBREA GHEORGHE, Se noteaza lipsa CNP; 2) POPESCU LUCRETIA, Se noteaza lipsa CNP;	A1
3344 / 23/06/2009		
Act Notarial nr. 42, din 17/06/2009 emis de BNP FLORIAN BADEA;		
B2	Intabulare, drept de PROPRIETATE, dobandit prin Succesiune, cota actuala 1/12, cota initiala 1/12 1) DOBREA ASPAZIA	A1
B3	Intabulare, drept de PROPRIETATE, dobandit prin Succesiune, cota actuala 3/12, cota initiala 1/4 1) DOBREA CONSTANTIN	A1
13996 / 29/11/2017		
Act Administrativ nr. 2115, din 24/10/2016 emis de PRIMARIA COMUNEI DRAGOIESTI;		
B4	Intabulare, drept de PROPRIETATEcasatorit cu, dobandit prin Construire, cota actuala 1/1, cota initiala 1/1 1) DOBREA GHEORGHE 2) DOBREA ELENA	A1.1, A1.2, A1.3, A1.4, A1.5

C. Partea III. SARCINI .

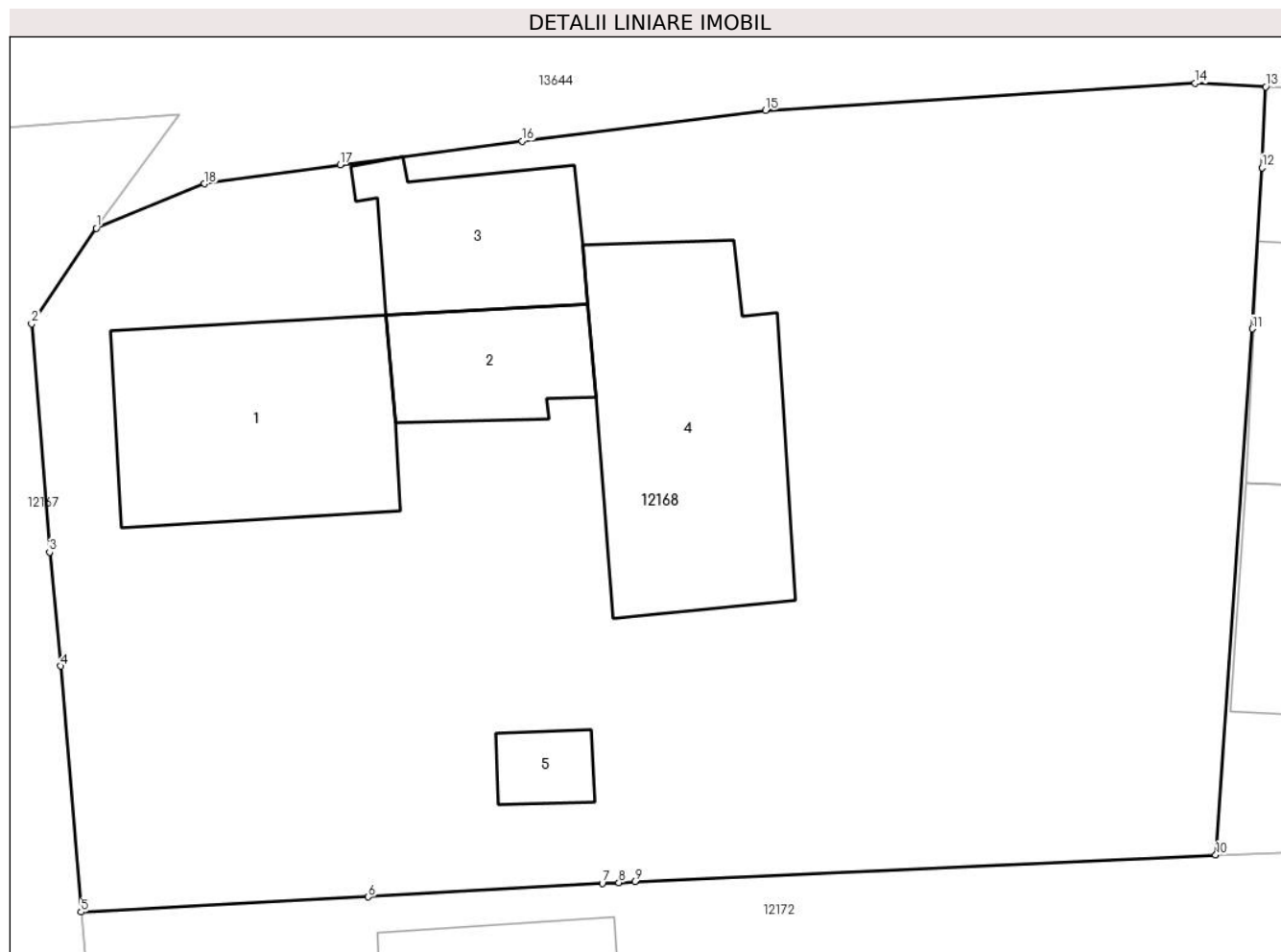
Inscrieri privind dezmembramentele dreptului de proprietate, drepturi reale de garanție și sarcini	Referințe
NU SUNT	

Anexa Nr. 1 La Partea I

Teren

Nr cadastral	Suprafața (mp)*	Observații / Referințe
30087	Din acte: 1.601 Masurata: 1.635	

* Suprafața este determinată în planul de proiecție Stereo 70.



Date referitoare la teren

Crt	Categorie folosință	Intra vilan	Suprafața (mp)	Tarla	Parcelă	Nr. topo	Observații / Referințe
1	curți constructii	DA	890	-	-	-	
2	curți constructii	DA	745	-	-	-	

Date referitoare la construcții

Crt	Număr	Destinație construcție	Supraf. (mp)	Situație juridică	Observații / Referințe
A1.1		construcții de locuințe	101	Cu acte	Nr. niveluri:1; S. construita la sol:101 mp; S. construita desfasurata:101 mp; LOCUINTA
A1.2		construcții anexa	40	Cu acte	Nr. niveluri:1; S. construita la sol:40 mp; S. construita desfasurata:40 mp; ANEXA
A1.3		construcții anexa	53	Cu acte	Nr. niveluri:1; S. construita la sol:53 mp; S. construita desfasurata:53 mp; ANEXA
A1.4		construcții anexa	121	Cu acte	Nr. niveluri:1; S. construita la sol:121 mp; S. construita desfasurata:121 mp; ANEXA
A1.5		construcții anexa	13	Cu acte	Nr. niveluri:1; S. construita la sol:13 mp; S. construita desfasurata:13 mp; ANEXA

Lungime Segmente

1) Valorile lungimilor segmentelor sunt obținute din proiecție în plan.

Punct început	X / Y	Punct sfârșit	X / Y	Lungime segment (** (m)
1	581.561,997 672.885,741	2	581.559,225 672.881,637	4.952
2	581.559,225 672.881,637	3	581.559,991 672.871,833	9.834
3	581.559,991 672.871,833	4	581.560,483 672.866,943	4.915
4	581.560,483 672.866,943	5	581.561,35 672.856,382	10.597
5	581.561,35 672.856,382	6	581.573,677 672.857,028	12.344
6	581.573,677 672.857,028	7	581.583,734 672.857,604	10.073
7	581.583,734 672.857,604	8	581.584,446 672.857,645	0.713
8	581.584,446 672.857,645	9	581.585,129 672.857,684	0.684
9	581.585,129 672.857,684	10	581.610,079 672.858,829	24.976
10	581.610,079 672.858,829	11	581.611,657 672.881,424	22.65
11	581.611,657 672.881,424	12	581.612,059 672.888,344	6.932
12	581.612,059 672.888,344	13	581.612,223 672.891,817	3.477
13	581.612,223 672.891,817	14	581.609,193 672.891,972	3.034
14	581.609,193 672.891,972	15	581.590,736 672.890,795	18.494
15	581.590,736 672.890,795	16	581.580,293 672.889,482	10.525
16	581.580,293 672.889,482	17	581.572,469 672.888,469	7.889
17	581.572,469 672.888,469	18	581.566,654 672.887,646	5.873
18	581.566,654 672.887,646	1	581.561,997 672.885,741	5.032

** Lungimile segmentelor sunt determinate în planul de proiecție Stereo 70 și sunt rotunjite la 1 milimetru.

*** Distanța dintre puncte este formată din segmente cumulate ce sunt mai mici decât valoarea 1 milimetru.

**DATE DESPRE IMOBILUL NR. 12169**

Oficiul de Cadastru și Publicitate Imobiliară SUCEAVA
Biroul de Cadastru și Publicitate Imobiliară Gura Humorului

A. Partea I. Descrierea imobilului

TEREN Intravilan

Adresa: Loc. Dragoiesti, Str Garii, Nr. 6, Jud. Suceava

Nr. Crt	Nr cadastral Nr. topografic	Suprafața* (mp)	Observații / Referințe
A1	30258	851	Sector cadastral:15 Teren neimprijmit;

Construcții

Crt	Nr cadastral Nr. topografic	Adresa	Observații / Referințe
A1.1	30258-C1	Loc. Dragoiesti, Str Garii, Nr. 6, Jud. Suceava	Nr. niveluri:1; S. construita la sol:170 mp; S. construita desfasurata:170 mp; LOCUINTA
A1.2	30258-C2	Loc. Dragoiesti, Str Garii, Nr. 6, Jud. Suceava	Nr. niveluri:1; S. construita la sol:88 mp; S. construita desfasurata:88 mp; ANEXA

B. Partea II. Proprietari și acte

Inscrieri privitoare la dreptul de proprietate și alte drepturi reale		Referințe
317 / 23/09/1999		
Act Notarial nr. 1342, din 14/09/1999 emis de BNP PETRU ATANASOAEI;		
B1	Intabulare, drept de PROPRIETATE, dobandit prin Lege, cota actuala 1/1, cota initiala 1/1 1) DOBREA CONSTANTIN ALIODOR 2) DOBREA LAURA	A1
2325 / 16/03/2011		
Act Administrativ nr. 28, din 18/11/1999 emis de PRIMARIA COMUNEI DRAGOIESTI (act administrativ nr. 741/10-03-2011 emis de PRIMARIA COMUNEI DRAGOIESTI; act administrativ nr. 1843/10-03-2011 emis de BCPI GURA HUMORULUI;);		
B2	Intabulare, drept de PROPRIETATE, dobandit prin Construire, cota actuala 1/1, cota initiala 1/1 1) DOBREA CONSTANTIN ALIODOR 2) DOBREA LAURA	A1.1, A1.2

C. Partea III. SARCINI .

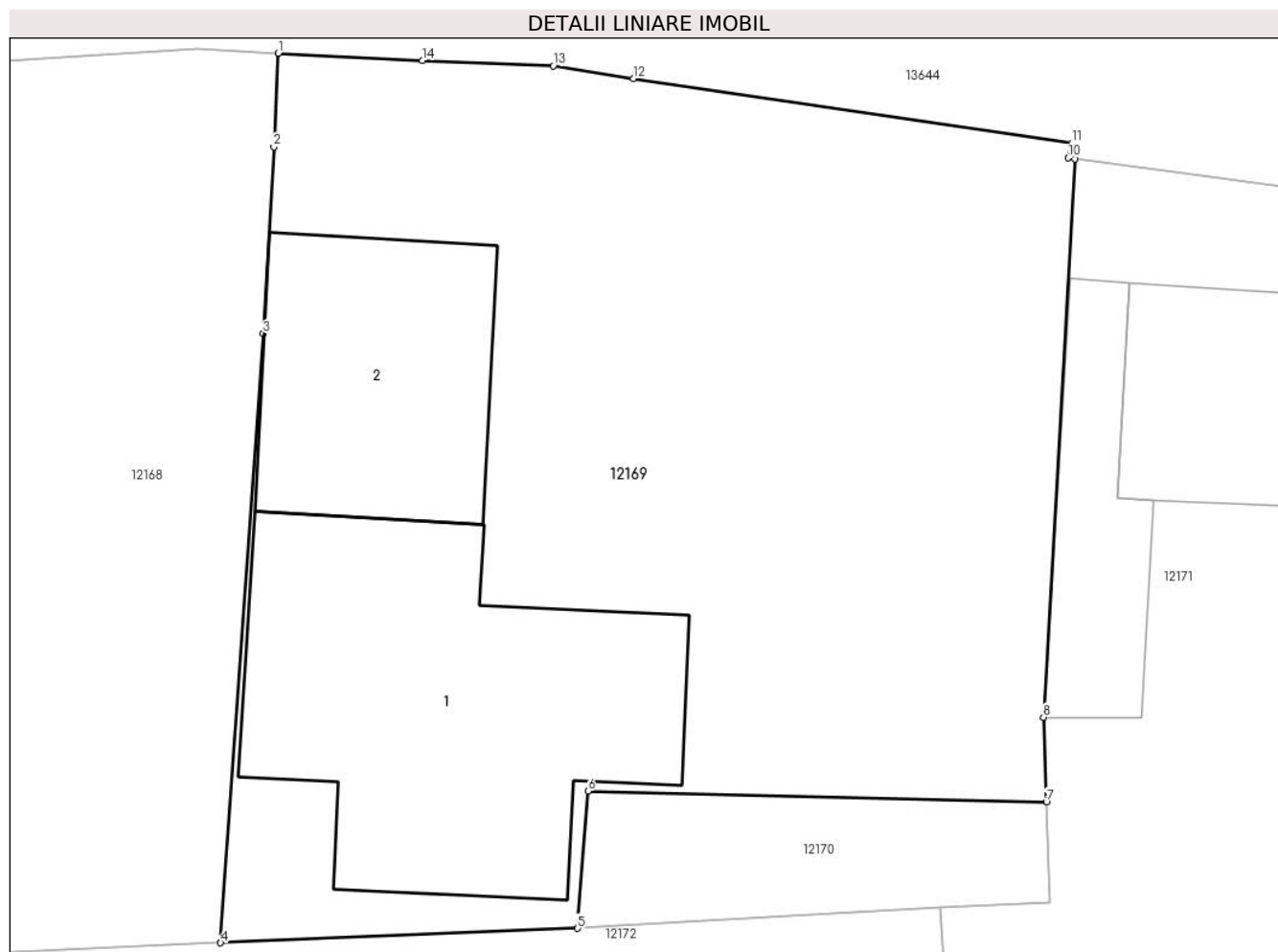
Inscrieri privind dezmembramintele dreptului de proprietate, drepturi reale de garanție și sarcini	Referințe
NU SUNT	

Anexa Nr. 1 La Partea I

Teren

Nr cadastral	Suprafața (mp)*	Observații / Referințe
30258	851	

* Suprafața este determinată în planul de proiecție Stereo 70.



Date referitoare la teren

Crt	Categorie folosință	Intra vilan	Suprafața (mp)	Tarla	Parcelă	Nr. topo	Observații / Referințe
1	curți constructii	DA	851	-	-	-	

Date referitoare la construcții

Crt	Număr	Destinație construcție	Supraf. (mp)	Situație juridică	Observații / Referințe
A1.1	30258-C1	construcții de locuințe	170	Cu acte	Nr. niveluri:1; S. construita la sol:170 mp; S. construita desfasurata:170 mp; LOCUINTA
A1.2	30258-C2	construcții anexa	88	Cu acte	Nr. niveluri:1; S. construita la sol:88 mp; S. construita desfasurata:88 mp; ANEXA

Lungime Segmente

1) Valorile lungimilor segmentelor sunt obținute din proiecție în plan.

Punct început	X / Y	Punct sfârșit	X / Y	Lungime segment (** (m)
1	581.612,223 672.891,817	2	581.612,059 672.888,344	3.477
2	581.612,059 672.888,344	3	581.611,657 672.881,424	6.932
3	581.611,657 672.881,424	4	581.610,079 672.858,829	22.65

Punct început	X / Y	Punct sfârșit	X / Y	Lungime segment (** (m)
4	581.610,079 672.858,829	5	581.623,323 672.859,362	13.255
5	581.623,323 672.859,362	6	581.623,714 672.864,45	5.103
6	581.623,714 672.864,45	7	581.640,727 672.864,041	17.018
7	581.640,727 672.864,041	8	581.640,617 672.867,191	3.152
8	581.640,617 672.867,191	9	581.641,776 672.887,893	20.734
9	581.641,776 672.887,893	10	581.641,532 672.887,937	0.248
10	581.641,532 672.887,937	11	581.641,662 672.888,486	0.564
11	581.641,662 672.888,486	12	581.625,399 672.890,871	16.437
12	581.625,399 672.890,871	13	581.622,427 672.891,349	3.01
13	581.622,427 672.891,349	14	581.617,573 672.891,543	4.858
14	581.617,573 672.891,543	1	581.612,223 672.891,817	5.357

** Lungimile segmentelor sunt determinate în planul de proiecție Stereo 70 și sunt rotunjite la 1 milimetru.

*** Distanța dintre puncte este formată din segmente cumulate ce sunt mai mici decât valoarea 1 milimetru.

**DATE DESPRE IMOBILUL NR. 12170**

Oficiul de Cadastru și Publicitate Imobiliară SUCEAVA
Biroul de Cadastru și Publicitate Imobiliară Gura Humorului

A. Partea I. Descrierea imobilului

TEREN Intravilan

Adresa: Loc. Dragoiesti, Jud. Suceava

Nr. Crt	Nr cadastral Nr. topografic	Suprafața* (mp)	Observații / Referințe
A1		76	Sector cadastral:15 Teren neimprejmuit;

B. Partea II. Proprietari și acte

Inscrieri privitoare la dreptul de proprietate și alte drepturi reale		Referințe
12170 / 18/03/2022		
Act Normativ nr. 7, din 13/03/1996 emis de PARLAMENTUL ROMANIEI;		
B1	Inscrierea provizorie, drept de PROPRIETATE, dobandit prin Lege, cota actuala 1/1, cota initiala 1/1 1) COMUNA DRAGOIESTI, CIF:4441190	A1

C. Partea III. SARCINI .

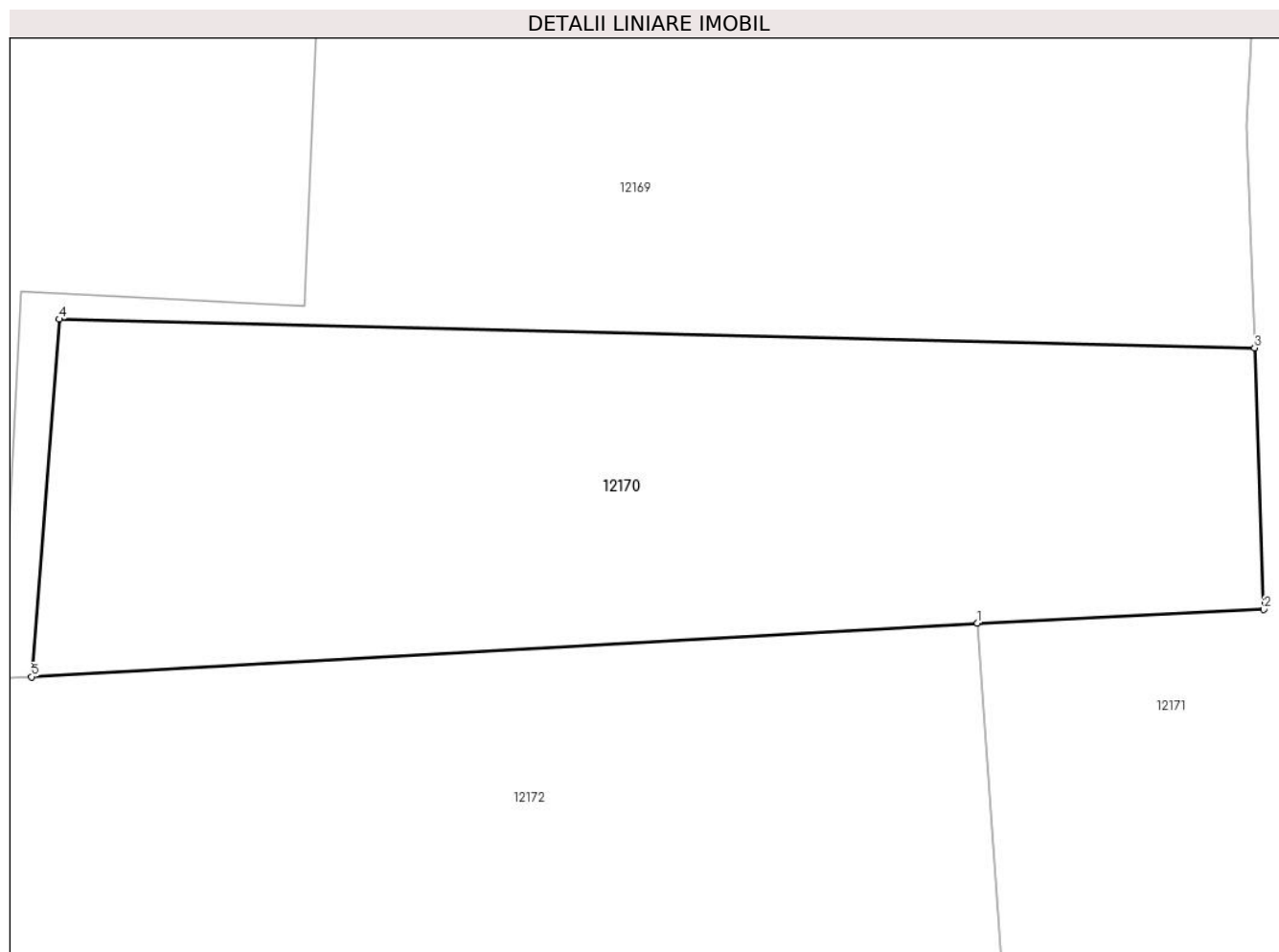
Inscrieri privind dezmembramintele dreptului de proprietate, drepturi reale de garanție și sarcini	Referințe
NU SUNT	

Anexa Nr. 1 La Partea I

Teren

Nr cadastral	Suprafața (mp)*	Observații / Referințe
	76	

* Suprafața este determinată în planul de proiecție Stereo 70.



Date referitoare la teren

Crt	Categorie folosință	Intra vilan	Suprafața (mp)	Tarla	Parcelă	Nr. topo	Observații / Referințe
1	arabil	DA	76	-	-	-	

Lungime Segmente

1) Valorile lungimilor segmentelor sunt obținute din proiecție în plan.

Punct început	X / Y	Punct sfârșit	X / Y	Lungime segment (** (m)
1	581.636,785 672.860,124	2	581.640,858 672.860,321	4.078
2	581.640,858 672.860,321	3	581.640,727 672.864,041	3.722
3	581.640,727 672.864,041	4	581.623,714 672.864,45	17.018
4	581.623,714 672.864,45	5	581.623,323 672.859,362	5.103
5	581.623,323 672.859,362	1	581.636,785 672.860,124	13.484

**** Lungimile segmentelor sunt determinate în planul de proiecție Stereo 70 și sunt rotunjite la 1 milimetru.**

***** Distanța dintre puncte este formată din segmente cumulate ce sunt mai mici decât valoarea 1 milimetru.**

**DATE DESPRE IMOBILUL NR. 12171**

Oficiul de Cadastru și Publicitate Imobiliară SUCEAVA
Biroul de Cadastru și Publicitate Imobiliară Gura Humorului

A. Partea I. Descrierea imobilului

TEREN Intravilan

Adresa: Loc. Dragoiesti, Str Garii, Nr. 8, Jud. Suceava

Nr. Crt	Nr cadastral Nr. topografic	Suprafața* (mp)	Observații / Referințe
A1	30030	2.342	Sector cadastral:15 Teren neimprijmit;

Construcții

Crt	Nr cadastral Nr. topografic	Adresa	Observații / Referințe
A1.1	30030-C1	Loc. Dragoiesti, Str Garii, Nr. 8, Jud. Suceava	Nr. niveluri:1; S. construita la sol:89 mp; S. construita desfasurata:89 mp; LOCUINTA
A1.2		Loc. Dragoiesti, Str Garii, Nr. 8, Jud. Suceava	Nr. niveluri:1; S. construita la sol:48 mp; S. construita desfasurata:48 mp; ANEXA

B. Partea II. Proprietari și acte

Inscrieri privitoare la dreptul de proprietate și alte drepturi reale		Referințe
3930 / 14/04/2017		
Act Notarial nr. 25, din 12/04/2017 emis de N.P: Florian Badea;		
B11	Intabulare, drept de PROPRIETATE, dobandit prin Succesiune, cota actuala 3/24, cota initiala 3/24 1) PREDĂ VICTORIA	A1, A1.1, A1.2
14616 / 18/12/2017		
Act Notarial nr. 113, din 14/11/2017 emis de Notar Public Badea Florian;		
B13	Intabulare, drept de PROPRIETATE, dobandit prin Succesiune, cota actuala 21/48, cota initiala 21/48 1) PREDĂ VICTORIA	A1, A1.1, A1.2
4378 / 17/04/2018		
Act Normativ nr. 759, din 16/04/2018 emis de SPN Legitimus;		
B15	Intabulare, drept de PROPRIETATE, dobandit prin Succesiune, cota actuala 21/48, cota initiala 21/48 1) PREDĂ VICTORIA	A1, A1.1, A1.2

C. Partea III. SARCINI .

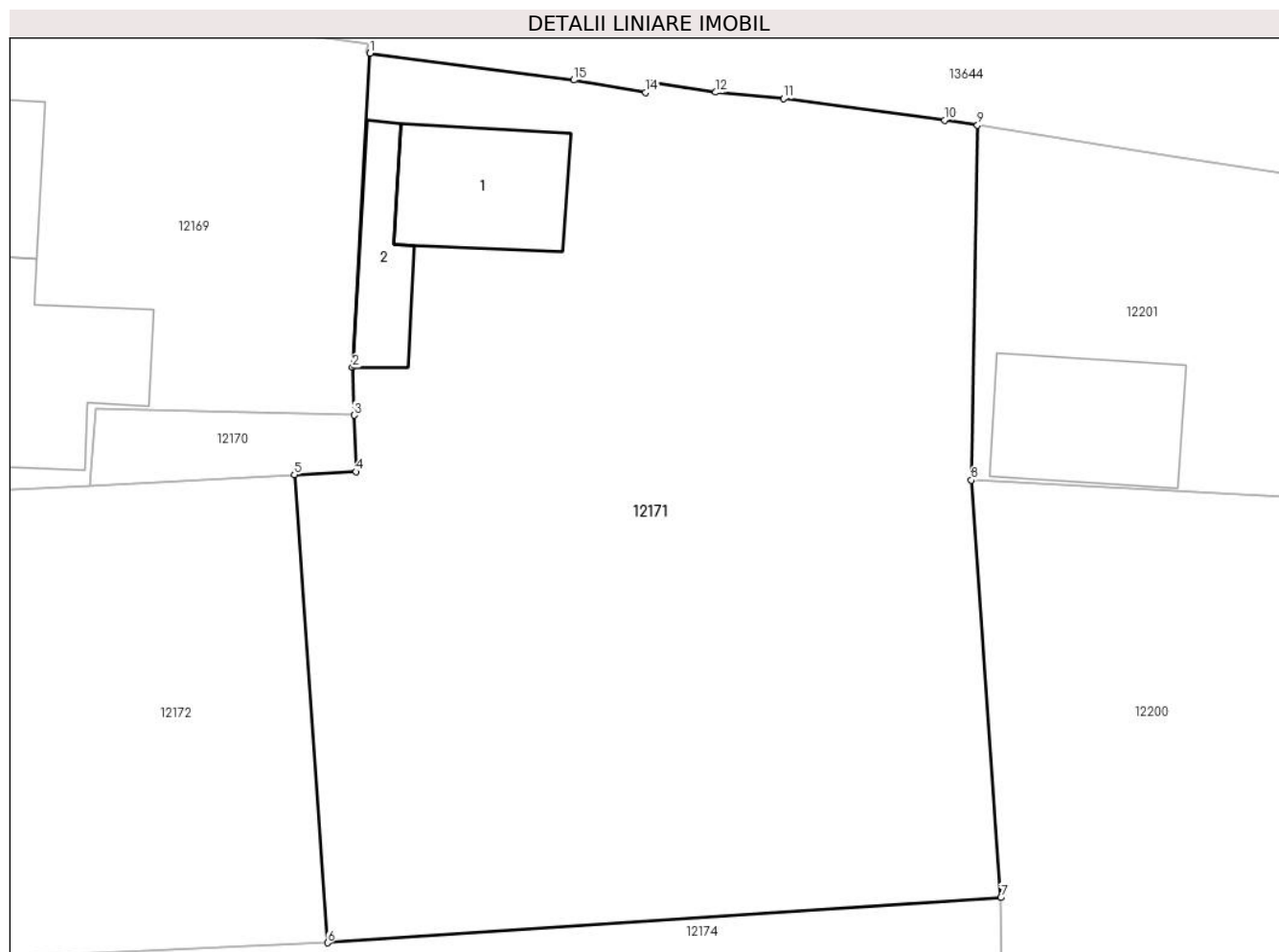
Inscrieri privind dezmembramintele dreptului de proprietate, drepturi reale de garanție și sarcini	Referințe
NU SUNT	

Anexa Nr. 1 La Partea I

Teren

Nr cadastral	Suprafața (mp)*	Observații / Referințe
30030	2.342	

* Suprafața este determinată în planul de proiecție Stereo 70.



Date referitoare la teren

Crt	Categorie folosință	Intra vilan	Suprafața (mp)	Tarla	Parcelă	Nr. topo	Observații / Referințe
1	curți constructii	DA	371	-	-	-	
2	arabil	DA	1.971	-	-	-	

Date referitoare la construcții

Crt	Număr	Destinație construcție	Supraf. (mp)	Situație juridică	Observații / Referințe
A1.1	30030-C1	construcții de locuințe	89	Cu acte	Nr. niveluri:1; S. construita la sol:89 mp; S. construita desfasurata:89 mp; LOCUINTA
A1.2		construcții anexa	48	Cu acte	Nr. niveluri:1; S. construita la sol:48 mp; S. construita desfasurata:48 mp; ANEXA

Lungime Segmente

1) Valorile lungimilor segmentelor sunt obținute din proiecție în plan.

Punct început	X / Y	Punct sfârșit	X / Y	Lungime segment (** (m)
1	581.641,776 672.887,893	2	581.640,617 672.867,191	20.734
2	581.640,617 672.867,191	3	581.640,727 672.864,041	3.152

Punct început	X / Y	Punct sfârșit	X / Y	Lungime segment (** (m)
3	581.640,727 672.864,041	4	581.640,858 672.860,321	3.722
4	581.640,858 672.860,321	5	581.636,785 672.860,124	4.078
5	581.636,785 672.860,124	6	581.638,988 672.829,289	30.914
6	581.638,988 672.829,289	7	581.683,377 672.832,272	44.489
7	581.683,377 672.832,272	8	581.681,421 672.859,774	27.571
8	581.681,421 672.859,774	9	581.681,828 672.883,146	23.376
9	581.681,828 672.883,146	10	581.679,655 672.883,489	2.2
10	581.679,655 672.883,489	11	581.669,034 672.884,919	10.717
11	581.669,034 672.884,919	12	581.664,564 672.885,32	4.488
12	581.664,564 672.885,32	13	581.660,435 672.885,954	4.177
13	581.660,435 672.885,954	14	581.659,949 672.885,316	0.802
14	581.659,949 672.885,316	15	581.655,216 672.886,123	4.801
15	581.655,216 672.886,123	1	581.641,776 672.887,893	13.556

** Lungimile segmentelor sunt determinate în planul de proiecție Stereo 70 și sunt rotunjite la 1 milimetru.

*** Distanța dintre puncte este formată din segmente cumulate ce sunt mai mici decât valoarea 1 milimetru.

**DATE DESPRE IMOBILUL NR. 12172**

Oficiul de Cadastru și Publicitate Imobiliară SUCEAVA
Biroul de Cadastru și Publicitate Imobiliară Gura Humorului

A. Partea I. Descrierea imobilului

TEREN Intravilan

Adresa: Loc. Dragoiesti, Str Troitei, Nr. 14, Jud. Suceava

Nr. Crt	Nr cadastral Nr. topografic	Suprafața* (mp)	Observații / Referințe
A1	30357	Din acte: 2.042 Masurata: 2.076	Sector cadastral:15 Teren imprejmuit;

Construcții

Crt	Nr cadastral Nr. topografic	Adresa	Observații / Referințe
A1.1	30357-C1	Loc. Dragoiesti, Str Troitei, Nr. 14, Jud. Suceava	Nr. niveluri:2; S. construita la sol:87 mp; S. construita desfasurata:173 mp; LOCUINTA, AN 1965; MATERIALE DIN CARE ESTE REALIZATA CONSTRUCTIA: LEMN; NU DETINE CERTIFICAT DE PERFORMANTA ENERGETICA A CLADIRII; NU ESTE PREVAZUTA CU LIFT
A1.2	30357-C2	Loc. Dragoiesti, Str Troitei, Nr. 14, Jud. Suceava	Nr. niveluri:1; S. construita la sol:101 mp; S. construita desfasurata:101 mp; ANEXA
A1.3	30357-C3	Loc. Dragoiesti, Str Troitei, Nr. 14, Jud. Suceava	Nr. niveluri:1; S. construita la sol:43 mp; S. construita desfasurata:43 mp; LOCUINTA, AN 1965; MATERIALE DIN CARE ESTE REALIZATA CONSTRUCTIA: LEMN; NU DETINE CERTIFICAT DE PERFORMANTA ENERGETICA A CLADIRII; NU ESTE PREVAZUTA CU LIFT

B. Partea II. Proprietari și acte

Inscrieri privitoare la dreptul de proprietate și alte drepturi reale	Referințe
9032 / 10/08/2011	
Act Notarial nr. 3006, din 06/07/2009 emis de BNP VALERIANA ILIE;	
B1	A1
Intabulare, drept de PROPRIETATE, dobandit prin Conventie, cota actuala 1/1, cota initiala 1/1	
1) POPESCU ILIE	
2) POPESCU LUCRETIA, bun comun	
Act Administrativ nr. 42, din 08/08/1976 emis de fostul Consiliu Popular al com. Dragoiesti, (certificar de atestare a edificarii constructiei nr.3544 din 16.10.2008, certificat de casatorie nr.43 din 26.02.1965);	
B2	A1.1, A1.2, A1.3
Intabulare, drept de PROPRIETATE, dobandit prin Construire, cota actuala 1/1, cota initiala 1/1	
1) POPESCU ILIE	
2) POPESCU LUCRETIA, bun comun	

C. Partea III. SARCINI .

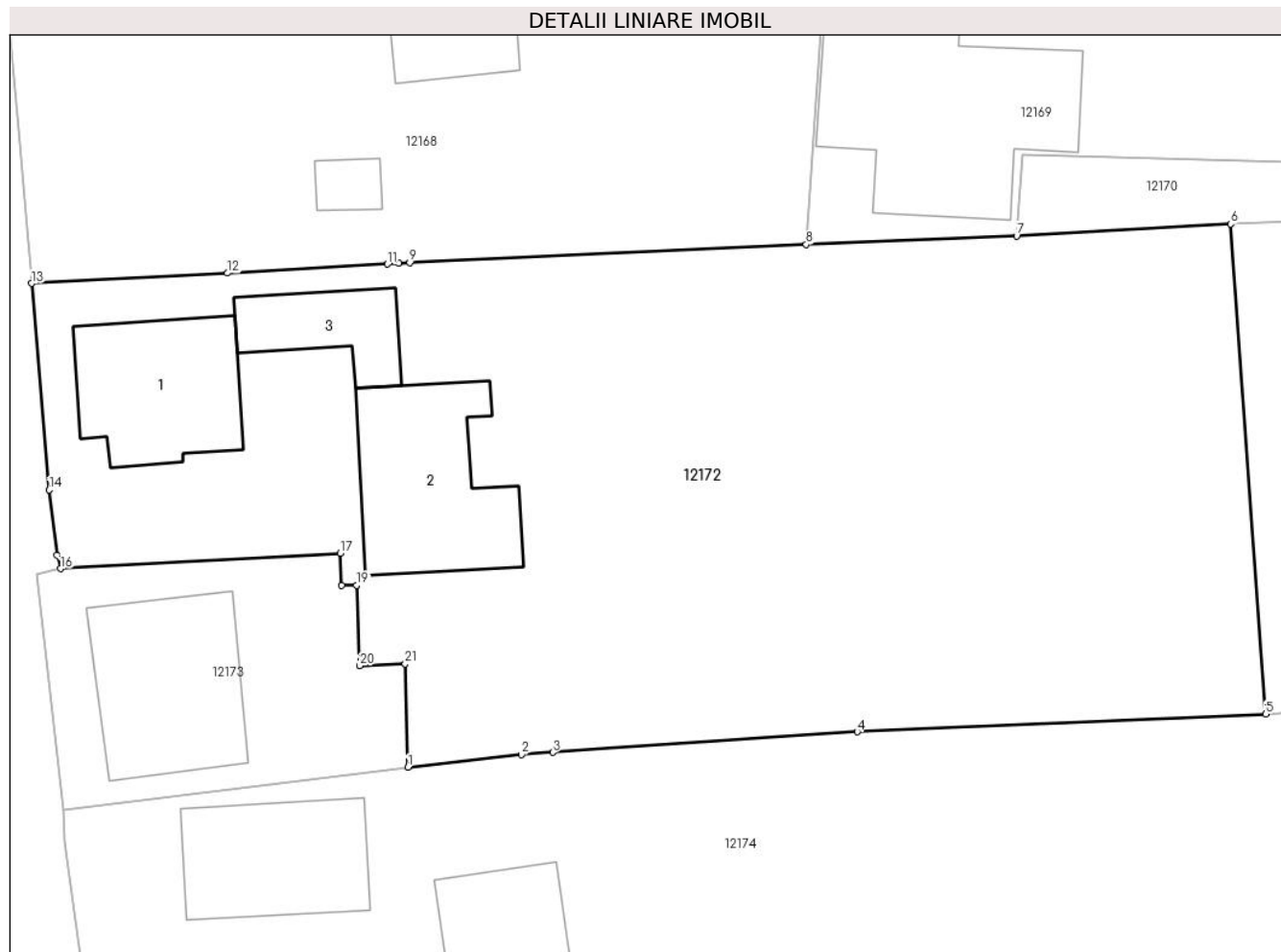
Inscrieri privind dezmembramintele dreptului de proprietate, drepturi reale de garanție și sarcini	Referințe
NU SUNT	

Anexa Nr. 1 La Partea I

Teren

Nr cadastral	Suprafața (mp)*	Observații / Referințe
30357	Din acte: 2.042 Masurata: 2.076	

* Suprafața este determinată în planul de proiecție Stereo 70.



Date referitoare la teren

Crt	Categorie folosință	Intra vilan	Suprafața (mp)	Tarla	Parcelă	Nr. topo	Observații / Referințe
1	curți constructii	DA	509	-	-	-	
2	arabil	DA	1.567	-	-	-	

Date referitoare la construcții

Crt	Număr	Destinație construcție	Supraf. (mp)	Situație juridică	Observații / Referințe
A1.1	30357-C1	construcții de locuințe	87	Cu acte	Nr. niveluri:2; S. construita la sol:87 mp; S. construita desfasurata:173 mp; LOCUINTA, AN 1965; MATERIALE DIN CARE ESTE REALIZATA CONSTRUCTIA: LEMN; NU DETINE CERTIFICAT DE PERFORMANTA ENERGETICA A CLADIRII; NU ESTE PREVAZUTA CU LIFT
A1.2	30357-C2	construcții anexa	101	Cu acte	Nr. niveluri:1; S. construita la sol:101 mp; S. construita desfasurata:101 mp; ANEXA
A1.3	30357-C3	construcții de locuințe	43	Cu acte	Nr. niveluri:1; S. construita la sol:43 mp; S. construita desfasurata:43 mp; LOCUINTA, AN 1965; MATERIALE DIN CARE ESTE REALIZATA CONSTRUCTIA: LEMN; NU DETINE CERTIFICAT DE PERFORMANTA ENERGETICA A CLADIRII; NU ESTE PREVAZUTA CU LIFT

Lungime Segmente

1) Valorile lungimilor segmentelor sunt obținute din proiecție în plan.

Punct început	X / Y	Punct sfârșit	X / Y	Lungime segment (** (m)
1	581.585,024 672.825,945	2	581.592,161 672.826,746	7.182
3	581.594,135 672.826,879	4	581.613,283 672.828,174	19.192
5	581.638,988 672.829,289	6	581.636,785 672.860,124	30.914
7	581.623,323 672.859,362	8	581.610,079 672.858,829	13.255
9	581.585,129 672.857,684	10	581.584,446 672.857,645	0.684
11	581.583,734 672.857,604	12	581.573,677 672.857,028	10.073
13	581.561,35 672.856,382	14	581.562,46 672.843,396	13.033
15	581.562,936 672.839,294	16	581.563,166 672.838,442	0.882
17	581.580,771 672.839,409	18	581.580,857 672.837,385	2.026
19	581.581,799 672.837,401	20	581.581,994 672.832,335	5.07
21	581.584,854 672.832,442	1	581.585,024 672.825,945	6.499

Punct început	X / Y	Punct sfârșit	X / Y	Lungime segment (** (m)
2	581.592,161 672.826,746	3	581.594,135 672.826,879	1.978
4	581.613,283 672.828,174	5	581.638,988 672.829,289	25.729
6	581.636,785 672.860,124	7	581.623,323 672.859,362	13.484
8	581.610,079 672.858,829	9	581.585,129 672.857,684	24.976
10	581.584,446 672.857,645	11	581.583,734 672.857,604	0.713
12	581.573,677 672.857,028	13	581.561,35 672.856,382	12.344
14	581.562,46 672.843,396	15	581.562,936 672.839,294	4.13
16	581.563,166 672.838,442	17	581.580,771 672.839,409	17.632
18	581.580,857 672.837,385	19	581.581,799 672.837,401	0.942
20	581.581,994 672.832,335	21	581.584,854 672.832,442	2.862

** Lungimile segmentelor sunt determinate în planul de proiecție Stereo 70 și sunt rotunjite la 1 milimetru.

*** Distanța dintre puncte este formată din segmente cumulate ce sunt mai mici decât valoarea 1 milimetru.

**DATE DESPRE IMOBILUL NR. 12173**

Oficiul de Cadastru și Publicitate Imobiliară SUCEAVA
 Biroul de Cadastru și Publicitate Imobiliară Gura Humorului

A. Partea I. Descrierea imobilului

TEREN Intravilan

Adresa: Loc. Dragoiesti, Str Troitei, Nr. 12, Jud. Suceava

Nr. Crt	Nr cadastral Nr. topografic	Suprafața* (mp)	Observații / Referințe
A1	30358	300	Sector cadastral:15 Teren neimpregmuit;

Construcții

Crt	Nr cadastral Nr. topografic	Adresa	Observații / Referințe
A1.1	30358-C1	Loc. Dragoiesti, Str Troitei, Nr. 12, Jud. Suceava	Nr. niveluri:2; S. construita la sol:99 mp; S. construita desfasurata:197 mp; LOCUINTA

B. Partea II. Proprietari și acte

Inscrieri privitoare la dreptul de proprietate și alte drepturi reale		Referințe
10187 / 31/07/2013		
Act Notarial nr. 2289, din 31/07/2013 emis de BNP Ivascu Adela;		
B1	Intabulare, drept de PROPRIETATEcasatorita cu cetatean strain, dobandit prin Lege, cota actuala 1/1, cota initiala 1/1 1) POPESCU VIRGINIA	A1, A1.1

C. Partea III. SARCINI .

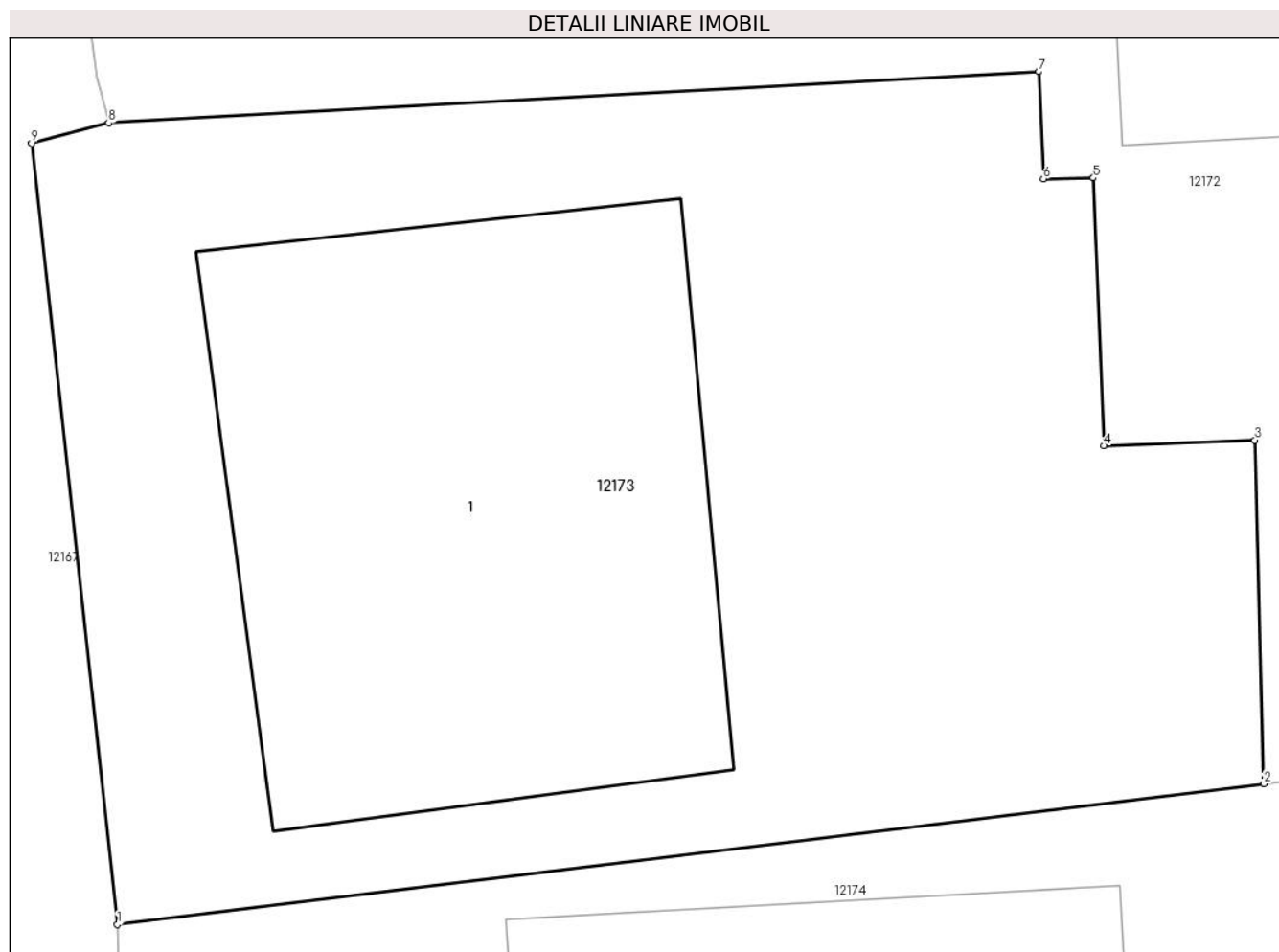
Inscrieri privind dezmembramintele dreptului de proprietate, drepturi reale de garanție și sarcini	Referințe
NU SUNT	

Anexa Nr. 1 La Partea I

Teren

Nr cadastral	Suprafața (mp)*	Observații / Referințe
30358	300	

* Suprafața este determinată în planul de proiecție Stereo 70.



Date referitoare la teren

Crt	Categorie folosință	Intra vilan	Suprafața (mp)	Tarla	Parcelă	Nr. topo	Observații / Referințe
1	curți constructii	DA	300	-	-	-	

Date referitoare la construcții

Crt	Număr	Destinație construcție	Supraf. (mp)	Situație juridică	Observații / Referințe
A1.1	30358-C1	construcții de locuințe	99	Cu acte	Nr. niveluri:2; S. construita la sol:99 mp; S. construita desfasurata:197 mp; LOCUINTA

Lungime Segmente

1) Valorile lungimilor segmentelor sunt obținute din proiecție în plan.

Punct început	X / Y	Punct sfârșit	X / Y	Lungime segment (** (m)
1	581.563,334 672.823,287	2	581.585,024 672.825,945	21.852
2	581.585,024 672.825,945	3	581.584,854 672.832,442	6.499
3	581.584,854 672.832,442	4	581.581,994 672.832,335	2.862
4	581.581,994 672.832,335	5	581.581,799 672.837,401	5.07

Punct început	X / Y	Punct sfârșit	X / Y	Lungime segment (** (m)
5	581.581,799 672.837,401	6	581.580,857 672.837,385	0.942
6	581.580,857 672.837,385	7	581.580,771 672.839,409	2.026
7	581.580,771 672.839,409	8	581.563,166 672.838,442	17.632
8	581.563,166 672.838,442	9	581.561,708 672.838,056	1.508
9	581.561,708 672.838,056	1	581.563,334 672.823,287	14.858

** Lungimile segmentelor sunt determinate în planul de proiecție Stereo 70 și sunt rotunjite la 1 milimetru.

*** Distanța dintre puncte este formată din segmente cumulate ce sunt mai mici decât valoarea 1 milimetru.

**DATE DESPRE IMOBILUL NR. 12174**

Oficiul de Cadastru și Publicitate Imobiliară SUCEAVA
Biroul de Cadastru și Publicitate Imobiliară Gura Humorului

A. Partea I. Descrierea imobilului

TEREN Intravilan

Adresa: Loc. Dragoiesti, Str Troitei, Nr. 10, Jud. Suceava

Nr. Crt	Nr cadastral Nr. topografic	Suprafața* (mp)	Observații / Referințe
A1		2.164	Sector cadastral:15 Teren neimprejmuit;

B. Partea II. Proprietari și acte

Inscrieri privitoare la dreptul de proprietate și alte drepturi reale		Referințe
12174 / 18/03/2022		
Act Normativ nr. 7, din 13/03/1996 emis de PARLAMENTUL ROMANIEI;		
B1	Inscrierea provizorie, drept de PROPRIETATE, dobandit prin Lege, cota actuala 1/1, cota initiala 1/1 1) COMUNA DRAGOIESTI, CIF:4441190	A1

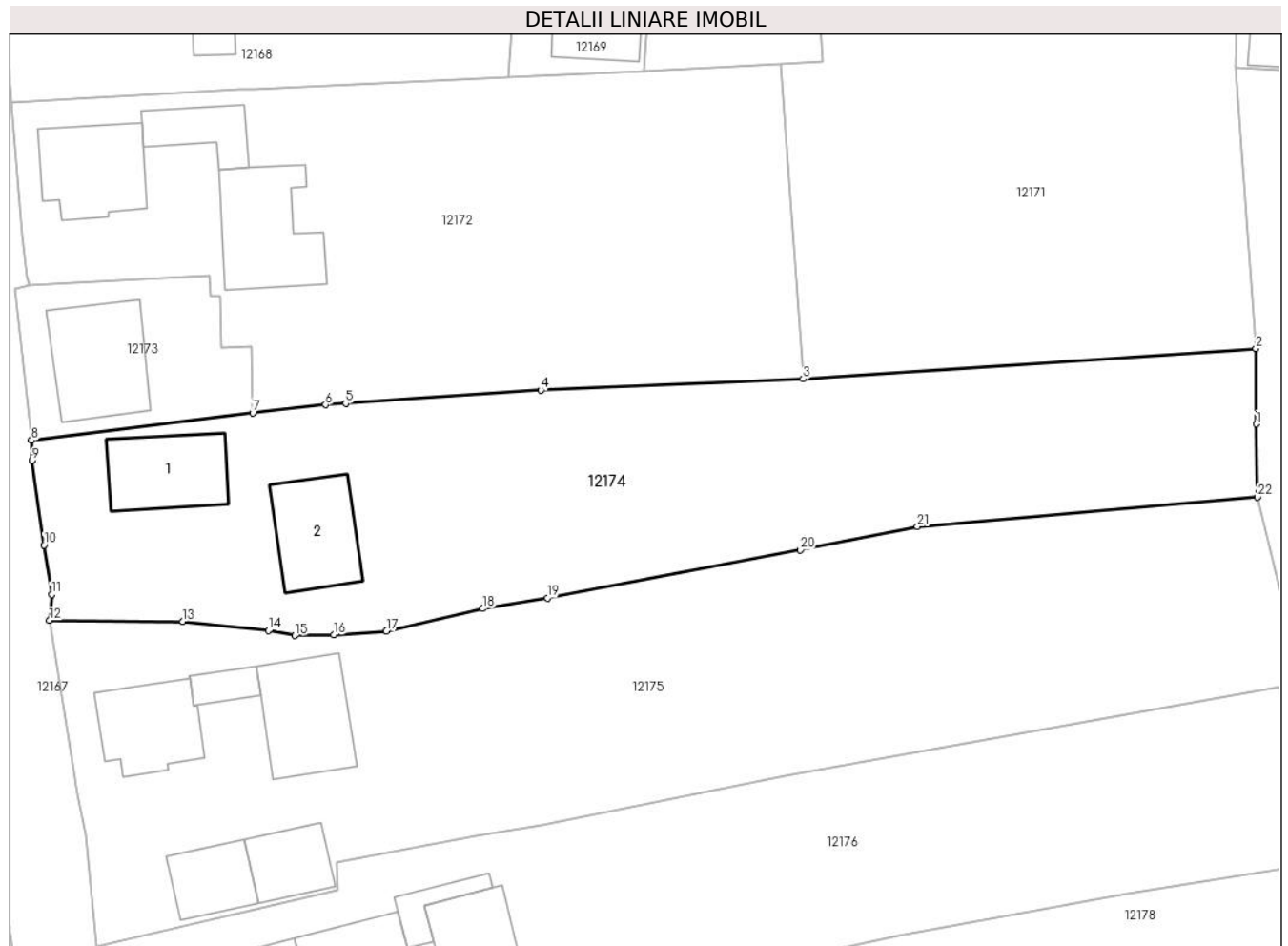
C. Partea III. SARCINI .

Inscrieri privind dezmembramintele dreptului de proprietate, drepturi reale de garanție și sarcini	Referințe
NU SUNT	

Teren

Nr cadastral	Suprafața (mp)*	Observații / Referințe
	2.164	

* Suprafața este determinată în planul de proiecție Stereo 70.



Date referitoare la teren

Crt	Categorie folosință	Intra vilan	Suprafața (mp)	Tarla	Parcelă	Nr. topo	Observații / Referințe
1	curți constructii	DA	500	-	-	-	
2	arabil	DA	1.664	-	-	-	

Date referitoare la construcții

Crt	Număr	Destinație construcție	Supraf. (mp)	Situație juridică	Observații / Referințe
A1.1		construcții de locuințe	82	Fara acte	Nr. niveluri:1; S. construita la sol:82 mp; S. construita desfasurata:82 mp; LOCUINTA
A1.2		construcții anexa	82	Fara acte	Nr. niveluri:1; S. construita la sol:82 mp; S. construita desfasurata:82 mp; ANEXA

Lungime Segmente

1) Valorile lungimilor segmentelor sunt obținute din proiecție în plan.

Punct început	X / Y	Punct sfârșit	X / Y	Lungime segment (** (m)
1	581.683,43 672.824,869	2	581.683,377 672.832,272	7.403
3	581.638,988 672.829,289	4	581.613,283 672.828,174	25.729

Punct început	X / Y	Punct sfârșit	X / Y	Lungime segment (** (m)
2	581.683,377 672.832,272	3	581.638,988 672.829,289	44.489
4	581.613,283 672.828,174	5	581.594,135 672.826,879	19.192

Punct început	X / Y	Punct sfârșit	X / Y	Lungime segment (** (m)
5	581.594,135 672.826,879	6	581.592,161 672.826,746	1.978
7	581.585,024 672.825,945	8	581.563,334 672.823,287	21.852
9	581.563,393 672.821,292	10	581.564,584 672.813,022	8.355
11	581.565,311 672.808,174	12	581.565,107 672.805,643	2.539
13	581.578,167 672.805,534	14	581.586,572 672.804,634	8.453
15	581.589,149 672.804,144	16	581.592,959 672.804,224	3.811
17	581.598,13 672.804,587	18	581.607,573 672.806,792	9.697
19	581.613,922 672.807,849	20	581.638,704 672.812,557	25.225
21	581.650,195 672.814,82	22	581.683,534 672.817,7	33.463

Punct început	X / Y	Punct sfârșit	X / Y	Lungime segment (** (m)
6	581.592,161 672.826,746	7	581.585,024 672.825,945	7.182
8	581.563,334 672.823,287	9	581.563,393 672.821,292	1.996
10	581.564,584 672.813,022	11	581.565,311 672.808,174	4.902
12	581.565,107 672.805,643	13	581.578,167 672.805,534	13.06
14	581.586,572 672.804,634	15	581.589,149 672.804,144	2.623
16	581.592,959 672.804,224	17	581.598,13 672.804,587	5.184
18	581.607,573 672.806,792	19	581.613,922 672.807,849	6.436
20	581.638,704 672.812,557	21	581.650,195 672.814,82	11.712
22	581.683,534 672.817,7	1	581.683,43 672.824,869	7.17

** Lungimile segmentelor sunt determinate în planul de proiecție Stereo 70 și sunt rotunjite la 1 milimetru.

*** Distanța dintre puncte este formată din segmente cumulate ce sunt mai mici decât valoarea 1 milimetru.

**DATE DESPRE IMOBILUL NR. 12175**

Oficiul de Cadastru și Publicitate Imobiliară SUCEAVA
Biroul de Cadastru și Publicitate Imobiliară Gura Humorului

A. Partea I. Descrierea imobilului

TEREN Intravilan

Adresa: Loc. Dragoiesti, Str Troitei, Nr. 8, Jud. Suceava

Nr. Crt	Nr cadastral Nr. topografic	Suprafața* (mp)	Observații / Referințe
A1		2.708	Sector cadastral:15 Teren neimprejmuit;

B. Partea II. Proprietari și acte

Inscrieri privitoare la dreptul de proprietate și alte drepturi reale	Referințe
12175 / 18/03/2022	
Act Normativ nr. 7, din 13/03/1996 emis de PARLAMENTUL ROMANIEI;	
B0	Inscrierea provizorie, drept de PROPRIETATE, dobandit prin Lege, cota actuala 1/1, cota initiala 1/1
	1) COMUNA DRAGOIESTI, CIF:4441190

C. Partea III. SARCINI .

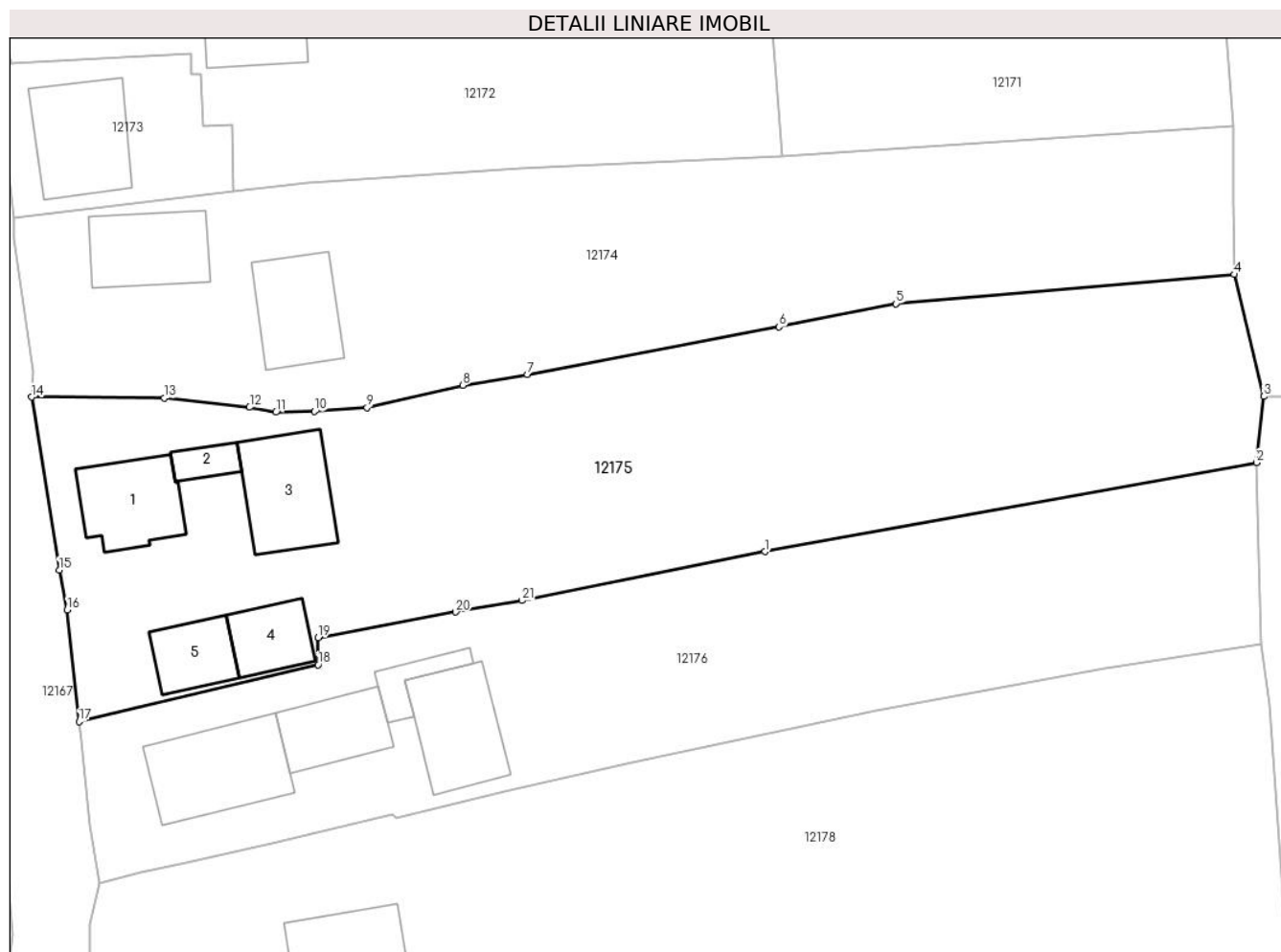
Inscrieri privind dezmembramintele dreptului de proprietate, drepturi reale de garanție și sarcini	Referințe
NU SUNT	

Anexa Nr. 1 La Partea I

Teren

Nr cadastral	Suprafața (mp)*	Observații / Referințe
	2.708	

* Suprafața este determinată în planul de proiecție Stereo 70.



Date referitoare la teren

Crt	Categorie folosință	Intra vilan	Suprafața (mp)	Tarla	Parcelă	Nr. topo	Observații / Referințe
1	curți constructii	DA	600	-	-	-	
2	arabil	DA	2.108	-	-	-	

Date referitoare la construcții

Crt	Număr	Destinație construcție	Supraf. (mp)	Situație juridică	Observații / Referințe
A1.1		construcții de locuințe	78	Fara acte	Nr. niveluri:2; S. construita la sol:78 mp; S. construita desfasurata:156 mp; LOCUINTA
A1.2		construcții anexa	19	Fara acte	Nr. niveluri:1; S. construita la sol:19 mp; S. construita desfasurata:19 mp; ANEXA
A1.3		construcții anexa	93	Fara acte	Nr. niveluri:1; S. construita la sol:93 mp; S. construita desfasurata:93 mp; ANEXA
A1.4		construcții anexa	49	Fara acte	Nr. niveluri:1; S. construita la sol:49 mp; S. construita desfasurata:49 mp; ANEXA
A1.5		construcții anexa	50	Fara acte	Nr. niveluri:1; S. construita la sol:50 mp; S. construita desfasurata:50 mp; ANEXA

Lungime Segmente

1) Valorile lungimilor segmentelor sunt obținute din proiecție în plan.

Punct început	X / Y	Punct sfârșit	X / Y	Lungime segment (** (m)
1	581.637,292 672.790,424	2	581.685,695 672.799,194	49.191
3	581.686,435 672.805,706	4	581.683,534 672.817,7	12.34
5	581.650,195 672.814,82	6	581.638,704 672.812,557	11.712
7	581.613,922 672.807,849	8	581.607,573 672.806,792	6.436
9	581.598,13 672.804,587	10	581.592,959 672.804,224	5.184
11	581.589,149 672.804,144	12	581.586,572 672.804,634	2.623
13	581.578,167 672.805,534	14	581.565,107 672.805,643	13.06
15	581.567,827 672.788,631	16	581.568,609 672.784,713	3.995
17	581.569,776 672.773,716	18	581.593,331 672.779,29	24.206
19	581.593,3 672.781,948	20	581.606,871 672.784,498	13.808
21	581.613,373 672.785,62	1	581.637,292 672.790,424	24.397

Punct început	X / Y	Punct sfârșit	X / Y	Lungime segment (** (m)
2	581.685,695 672.799,194	3	581.686,435 672.805,706	6.554
4	581.683,534 672.817,7	5	581.650,195 672.814,82	33.463
6	581.638,704 672.812,557	7	581.613,922 672.807,849	25.225
8	581.607,573 672.806,792	9	581.598,13 672.804,587	9.697
10	581.592,959 672.804,224	11	581.589,149 672.804,144	3.811
12	581.586,572 672.804,634	13	581.578,167 672.805,534	8.453
14	581.565,107 672.805,643	15	581.567,827 672.788,631	17.228
16	581.568,609 672.784,713	17	581.569,776 672.773,716	11.059
18	581.593,331 672.779,29	19	581.593,3 672.781,948	2.658
20	581.606,871 672.784,498	21	581.613,373 672.785,62	6.598

** Lungimile segmentelor sunt determinate în planul de proiecție Stereo 70 și sunt rotunjite la 1 milimetru.

*** Distanța dintre puncte este formată din segmente cumulate ce sunt mai mici decât valoarea 1 milimetru.

**DATE DESPRE IMOBILUL NR. 12176**

Oficiul de Cadastru și Publicitate Imobiliară SUCEAVA
Biroul de Cadastru și Publicitate Imobiliară Gura Humorului

A. Partea I. Descrierea imobilului

TEREN Intravilan

Adresa: Loc. Dragoiesti, Str Troitei, Nr. 6, Jud. Suceava

Nr. Crt	Nr cadastral Nr. topografic	Suprafața* (mp)	Observații / Referințe
A1	30174	Din acte: 2.379 Masurata: 2.044	Sector cadastral:15 Teren neimprijmit;

Construcții

Crt	Nr cadastral Nr. topografic	Adresa	Observații / Referințe
A1.1	30174-C1	Loc. Dragoiesti, Str Troitei, Nr. 6, Jud. Suceava	Nr. niveluri:1; S. construita la sol:108 mp; S. construita desfasurata:108 mp; LOCUINTA
A1.2	30174-C2	Loc. Dragoiesti, Str Troitei, Nr. 6, Jud. Suceava	Nr. niveluri:1; S. construita la sol:63 mp; S. construita desfasurata:63 mp; ANEXA
A1.3	30174-C3	Loc. Dragoiesti, Str Troitei, Nr. 6, Jud. Suceava	Nr. niveluri:1; S. construita la sol:24 mp; S. construita desfasurata:24 mp; ANEXA
A1.4	30174-C4	Loc. Dragoiesti, Str Troitei, Nr. 6, Jud. Suceava	Nr. niveluri:1; S. construita la sol:90 mp; S. construita desfasurata:90 mp; ANEXA

B. Partea II. Proprietari și acte

Inscrieri privitoare la dreptul de proprietate și alte drepturi reale		Referințe
5670 / 26/04/2013		
Hotarare Judecatoreasca nr. 1674, din 06/12/2011 emis de JUDECATORIA GURA HUMORULUI (sentinta civila);		
B1	Intabulare, drept de PROPRIETATEpartaj bunuri comune, dobandit prin Hotarare Judecatoreasca, cota actuala 1/2, cota initiala 1/2 1) CUCU VIORICA	A1, A1.1, A1.2, A1.3, A1.4
1106 / 04/03/2010		
Hotarare Judecatoreasca nr. 666, din 08/05/2009 emis de JUDECATORIA GURA HUMORULUI (definitiva si irevocabila prin decizia nr.1734 din 27.10.2009 a Tribunalului Suceava - sectia civila);		
B2	Intabulare, drept de PROPRIETATEasupra terenului, dobandit in timpul casatoriei, dobandit prin Hotarare Judecatoreasca, cota actuala 1/2, cota initiala 1/1 1) CUCU VIORICA	A1
3758 / 21/06/2010		
Act Administrativ nr. 6, din 04/05/2000 emis de PRIMARIA COMUNEI DRAGOIESTI (adeverinta nr. 773 din 15-04-2010, certificat fiscal nr. 754 din 15-04-2010, proces verbal de receptie la terminarea lucrarilor din 4.05.2002 emise de PRIMĂRIA DRĂGOIEȘTI; sentinta civila nr. 347 din 8-03-2007 emisa de JUDECĂTORIA GURA HUMORULUI in dosarul nr.55/237/2007 avind ca obiect 'divort');		
B3	Intabulare, drept de PROPRIETATEasupra constructiilor, dobandit prin Construire, cota actuala 1/2, cota initiala 1/1 1) CUCU VIORICA	A1.1, A1.2, A1.3, A1.4

C. Partea III. SARCINI .

Inscrieri privind dezmembramintele dreptului de proprietate, drepturi reale de garanție și sarcini	Referințe
NU SUNT	

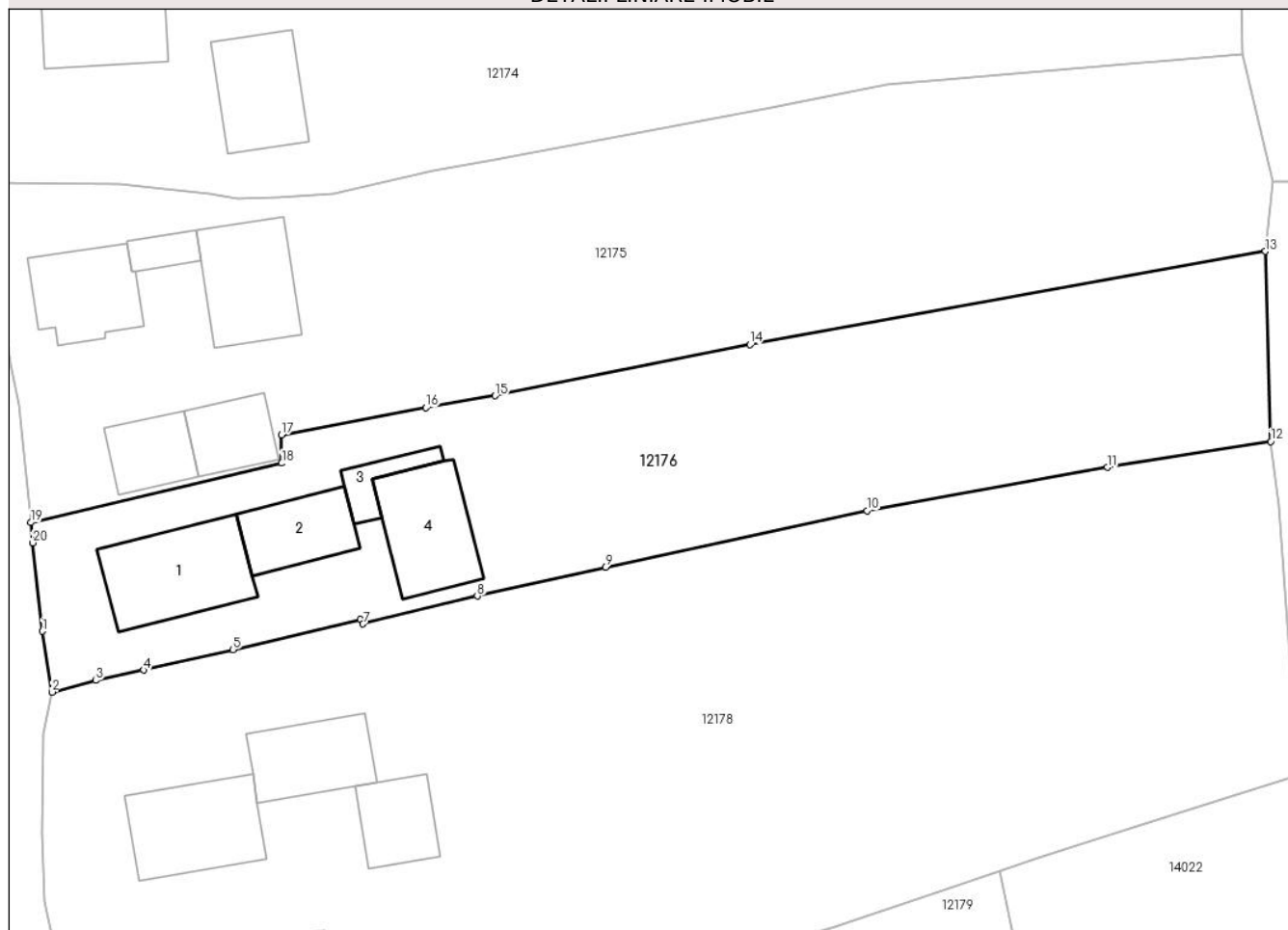
Anexa Nr. 1 La Partea I

Teren

Nr cadastral	Suprafața (mp)*	Observații / Referințe
30174	Din acte: 2.379 Masurata: 2.044	

* Suprafața este determinată în planul de proiecție Stereo 70.

DETALII LINIARE IMOBIL



Date referitoare la teren

Crt	Categorie folosință	Intra vilan	Suprafața (mp)	Tarla	Parcelă	Nr. topo	Observații / Referințe
1	curți constructii	DA	800	-	-	-	Suprafata din acte nu s-a regasit intre limitele masurate
2	arabil	DA	1.244	-	-	-	

Date referitoare la construcții

Crt	Număr	Destinație construcție	Supraf. (mp)	Situație juridică	Observații / Referințe
A1.1	30174-C1	construcții de locuințe	108	Cu acte	Nr. niveluri:1; S. construita la sol:108 mp; S. construita desfasurata:108 mp; LOCUINTA
A1.2	30174-C2	construcții anexa	63	Cu acte	Nr. niveluri:1; S. construita la sol:63 mp; S. construita desfasurata:63 mp; ANEXA
A1.3	30174-C3	construcții anexa	24	Cu acte	Nr. niveluri:1; S. construita la sol:24 mp; S. construita desfasurata:24 mp; ANEXA
A1.4	30174-C4	construcții anexa	90	Cu acte	Nr. niveluri:1; S. construita la sol:90 mp; S. construita desfasurata:90 mp; ANEXA

Lungime Segmente

1) Valorile lungimilor segmentelor sunt obținute din proiecție în plan.

Punct început	X / Y	Punct sfârșit	X / Y	Lungime segment (** (m)
---------------	-------	---------------	-------	-------------------------

Punct început	X / Y	Punct sfârșit	X / Y	Lungime segment (** (m)
1	581.570,869 672.763,507	2	581.571,752 672.757,786	5.789
2	581.571,752 672.757,786	3	581.575,849 672.758,887	4.242
3	581.575,849 672.758,887	4	581.580,356 672.759,854	4.61
4	581.580,356 672.759,854	5	581.588,749 672.761,777	8.61
5	581.588,749 672.761,777	6	581.600,696 672.764,629	12.283
6	581.600,696 672.764,629	7	581.600,962 672.764,184	0.518
7	581.600,962 672.764,184	8	581.611,694 672.766,811	11.049
8	581.611,694 672.766,811	9	581.623,726 672.769,528	12.335
9	581.623,726 672.769,528	10	581.648,292 672.774,829	25.131
10	581.648,292 672.774,829	11	581.670,852 672.778,9	22.924
11	581.670,852 672.778,9	12	581.686,196 672.781,326	15.535
12	581.686,196 672.781,326	13	581.685,695 672.799,194	17.875
13	581.685,695 672.799,194	14	581.637,292 672.790,424	49.191
14	581.637,292 672.790,424	15	581.613,373 672.785,62	24.397
15	581.613,373 672.785,62	16	581.606,871 672.784,498	6.598
16	581.606,871 672.784,498	17	581.593,3 672.781,948	13.808
17	581.593,3 672.781,948	18	581.593,331 672.779,29	2.658
18	581.593,331 672.779,29	19	581.569,776 672.773,716	24.206
19	581.569,776 672.773,716	20	581.569,955 672.771,819	1.905
20	581.569,955 672.771,819	1	581.570,869 672.763,507	8.362

** Lungimile segmentelor sunt determinate în planul de proiecție Stereo 70 și sunt rotunjite la 1 milimetru.

*** Distanța dintre puncte este formată din segmente cumulate ce sunt mai mici decât valoarea 1 milimetru.

**DATE DESPRE IMOBILUL NR. 12178**

Oficiul de Cadastru și Publicitate Imobiliară SUCEAVA
Biroul de Cadastru și Publicitate Imobiliară Gura Humorului

A. Partea I. Descrierea imobilului

TEREN Intravilan

Adresa: Loc. Dragoiesti, Str Troitei, Nr. 2, Jud. Suceava

Nr. Crt	Nr cadastral Nr. topografic	Suprafața* (mp)	Observații / Referințe
A1		4.488	Sector cadastral:15 Teren neimprejmuit;

B. Partea II. Proprietari și acte

Inscrieri privitoare la dreptul de proprietate și alte drepturi reale		Referințe
12178 / 18/03/2022		
Act Normativ nr. 7, din 13/03/1996 emis de PARLAMENTUL ROMANIEI;		
B1	Inscrierea provizorie, drept de PROPRIETATE, dobandit prin Lege, cota actuala 1/1, cota initiala 1/1 1) COMUNA DRAGOIESTI, CIF:4441190	A1

C. Partea III. SARCINI .

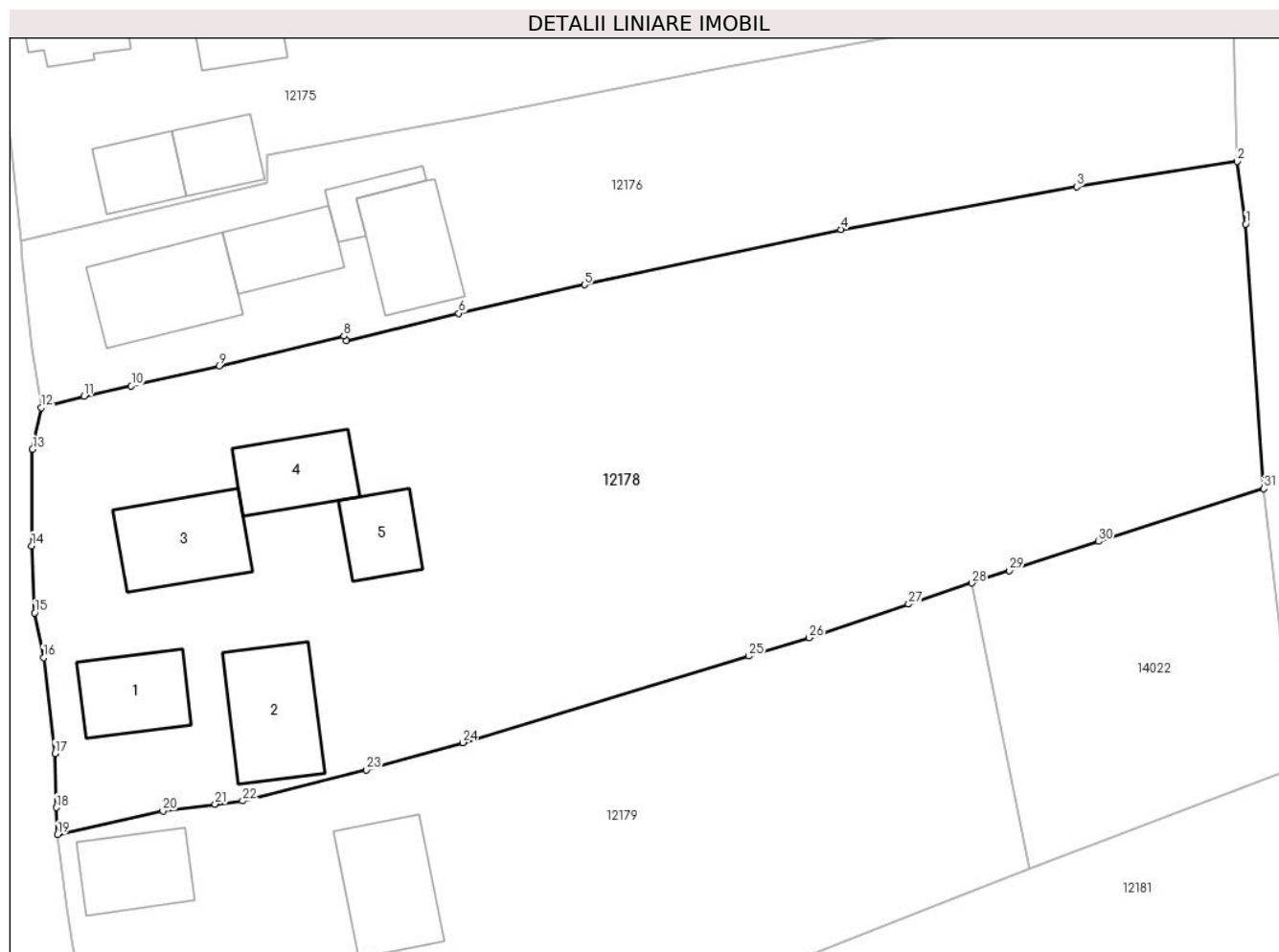
Inscrieri privind dezmembramintele dreptului de proprietate, drepturi reale de garanție și sarcini	Referințe
NU SUNT	

Anexa Nr. 1 La Partea I

Teren

Nr cadastral	Suprafața (mp)*	Observații / Referințe
	4.488	

* Suprafața este determinată în planul de proiecție Stereo 70.



Date referitoare la teren

Crt	Categorie folosință	Intravilan	Suprafața (mp)	Tarla	Parcelă	Nr. topo	Observații / Referințe
1	curți constructii	DA	1.000	-	-	-	
2	arabil	DA	3.488	-	-	-	

Date referitoare la construcții

Crt	Număr	Destinație construcție	Supraf. (mp)	Situație juridică	Observații / Referințe
A1.1		construcții de locuințe	74	Fara acte	Nr. niveluri:1; S. construita la sol:74 mp; S. construita desfasurata:74 mp; LOCUINTA
A1.2		construcții anexa	106	Fara acte	Nr. niveluri:1; S. construita la sol:106 mp; S. construita desfasurata:106 mp; ANEXA
A1.3		construcții de locuințe	98	Fara acte	Nr. niveluri:1; S. construita la sol:98 mp; S. construita desfasurata:98 mp; LOCUINTA
A1.4		construcții anexa	74	Fara acte	Nr. niveluri:1; S. construita la sol:74 mp; S. construita desfasurata:75 mp; ANEXA
A1.5		construcții anexa	54	Fara acte	Nr. niveluri:1; S. construita la sol:54 mp; S. construita desfasurata:54 mp; ANEXA

Lungime Segmente

1) Valorile lungimilor segmentelor sunt obținute din proiecție în plan.

Punct început	X / Y	Punct sfârșit	X / Y	Lungime segment (** (m)
1	581.687,01 672.775,349	2	581.686,196 672.781,326	6.032
3	581.670,852 672.778,9	4	581.648,292 672.774,829	22.924
5	581.623,726 672.769,528	6	581.611,694 672.766,811	12.335
7	581.600,962 672.764,184	8	581.600,696 672.764,629	0.518
9	581.588,749 672.761,777	10	581.580,356 672.759,854	8.61
11	581.575,849 672.758,887	12	581.571,752 672.757,786	4.242
13	581.570,897 672.753,811	14	581.570,814 672.744,563	9.248
15	581.571,097 672.738,149	16	581.571,958 672.733,867	4.368
17	581.573,042 672.724,701	18	581.573,186 672.719,531	5.172
19	581.573,305 672.716,956	20	581.583,375 672.719,201	10.317
21	581.588,376 672.719,863	22	581.591,015 672.720,161	2.656
23	581.602,844 672.723,151	24	581.612,091 672.725,748	9.605
25	581.639,457 672.734,018	26	581.645,213 672.735,782	6.02
27	581.654,76 672.738,984	28	581.660,801 672.741,002	6.369
29	581.664,396 672.742,202	30	581.672,93 672.744,986	8.977
31	581.688,749 672.750,043	1	581.687,01 672.775,349	25.366

Punct început	X / Y	Punct sfârșit	X / Y	Lungime segment (** (m)
2	581.686,196 672.781,326	3	581.670,852 672.778,9	15.535
4	581.648,292 672.774,829	5	581.623,726 672.769,528	25.131
6	581.611,694 672.766,811	7	581.600,962 672.764,184	11.049
8	581.600,696 672.764,629	9	581.588,749 672.761,777	12.283
10	581.580,356 672.759,854	11	581.575,849 672.758,887	4.61
12	581.571,752 672.757,786	13	581.570,897 672.753,811	4.066
14	581.570,814 672.744,563	15	581.571,097 672.738,149	6.42
16	581.571,958 672.733,867	17	581.573,042 672.724,701	9.23
18	581.573,186 672.719,531	19	581.573,305 672.716,956	2.578
20	581.583,375 672.719,201	21	581.588,376 672.719,863	5.045
22	581.591,015 672.720,161	23	581.602,844 672.723,151	12.201
24	581.612,091 672.725,748	25	581.639,457 672.734,018	28.588
26	581.645,213 672.735,782	27	581.654,76 672.738,984	10.07
28	581.660,801 672.741,002	29	581.664,396 672.742,202	3.79
30	581.672,93 672.744,986	31	581.688,749 672.750,043	16.608

** Lungimile segmentelor sunt determinate în planul de proiecție Stereo 70 și sunt rotunjite la 1 milimetru.

*** Distanța dintre puncte este formată din segmente cumulate ce sunt mai mici decât valoarea 1 milimetru.

**DATE DESPRE IMOBILUL NR. 12179**

Oficiul de Cadastru și Publicitate Imobiliară SUCEAVA
Biroul de Cadastru și Publicitate Imobiliară Gura Humorului

A. Partea I. Descrierea imobilului

TEREN Intravilan

Adresa: Loc. Dragoiesti, Str Dragoi Viteazul, Nr. 123, Jud. Suceava

Nr. Crt	Nr cadastral Nr. topografic	Suprafața* (mp)	Observații / Referințe
A1	31343	2.456	Sector cadastral:15 Teren neimprijmit;

Construcții

Crt	Nr cadastral Nr. topografic	Adresa	Observații / Referințe
A1.1	31343-C1	Loc. Dragoiesti, Str Dragoi Viteazul, Nr. 123, Jud. Suceava	Nr. niveluri:1; S. construita la sol:74 mp; S. construita desfasurata:74 mp; LOCUINTA
A1.2	31343-C2	Loc. Dragoiesti, Str Dragoi Viteazul, Nr. 123, Jud. Suceava	Nr. niveluri:1; S. construita la sol:63 mp; S. construita desfasurata:63 mp; ANEXA
A1.3	31343-C3	Loc. Dragoiesti, Str Dragoi Viteazul, Nr. 123, Jud. Suceava	Nr. niveluri:1; S. construita la sol:104 mp; S. construita desfasurata:104 mp; ANEXA
A1.4		Loc. Dragoiesti, Str Dragoi Viteazul, Nr. 123, Jud. Suceava	Nr. niveluri:1; S. construita la sol:22 mp; S. construita desfasurata:22 mp; ANEXA

B. Partea II. Proprietari și acte

Inscrieri privitoare la dreptul de proprietate și alte drepturi reale		Referințe
933 / 31/03/2005		
Act Notarial nr. 785, din 25/02/2004 emis de BNP PETRU ATANASOAEI;		
B1	Intabulare, drept de PROPRIETATE, dobandit prin Conventie, cota actuala 1/1, cota initiala 1/1 1) ANCHIDIN GHEORGHE 2) ANCHIDIN SOFRONIA	A1, A1.1, A1.2, A1.3
12179 / 14/03/2022		
Act Administrativ nr. 2526, din 31/03/2022 emis de PRIMARIA COMUNEI DRAGOIESTI;		
B1	Intabulare, drept de PROPRIETATE, dobandit prin Conventie, cota actuala 1/1, cota initiala 1/1 1) ANCHIDIN GHEORGHE 2) ANCHIDIN SOFRONIA	A1.4

C. Partea III. SARCINI

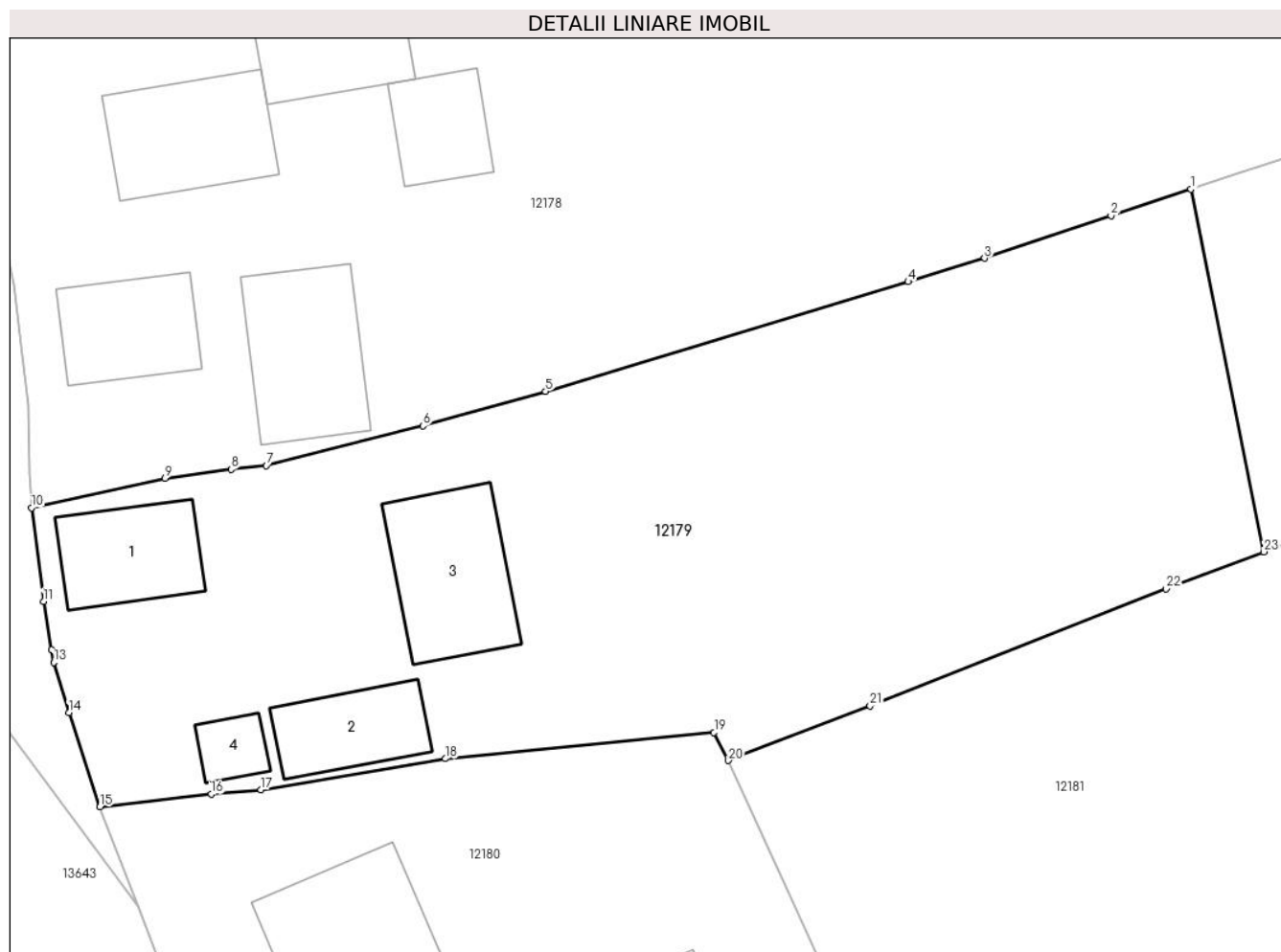
Inscrieri privind dezmembramintele dreptului de proprietate, drepturi reale de garanție și sarcini		Referințe
933 / 31/05/2005		
Act Notarial nr. 785, din 25/02/2004 emis de BNP PETRU ATANASOAEI;		
C1	Intabulare, drept de UZUFRACT VIAGER, dobandit prin Conventie, cota actuala 1/1, cota initiala 1/1 1) ANCHIDIN NICOLAI, Se noteaza lipsa CNP;	A1, A1.1, A1.2, A1.3

Anexa Nr. 1 La Partea I

Teren

Nr cadastral	Suprafața (mp)*	Observații / Referințe
31343	2.456	

* Suprafața este determinată în planul de proiecție Stereo 70.



Date referitoare la teren

Crt	Categorie folosință	Intra vilan	Suprafața (mp)	Tarla	Parcelă	Nr. topo	Observații / Referințe
1	curți constructii	DA	456	-	-	598	
2	arabil	DA	2.000	-	-	-	

Date referitoare la construcții

Crt	Număr	Destinație construcție	Supraf. (mp)	Situație juridică	Observații / Referințe
A1.1	31343-C1	construcții de locuințe	Din acte: 0 Masurata: 74	Cu acte	Nr. niveluri:1; S. construita la sol:74 mp; S. construita desfasurata:74 mp; LOCUINTA
A1.2	31343-C2	construcții anexa	Din acte: 0 Masurata: 63	Cu acte	Nr. niveluri:1; S. construita la sol:63 mp; S. construita desfasurata:63 mp; ANEXA
A1.3	31343-C3	construcții anexa	Din acte: 0 Masurata: 104	Cu acte	Nr. niveluri:1; S. construita la sol:104 mp; S. construita desfasurata:104 mp; ANEXA
A1.4		construcții anexa	Din acte: 0 Masurata: 22	Cu acte	Nr. niveluri:1; S. construita la sol:22 mp; S. construita desfasurata:22 mp; ANEXA

Lungime Segmente

1) Valorile lungimilor segmentelor sunt obținute din proiecție în plan.

Punct început	X / Y	Punct sfârșit	X / Y	Lungime segment (** (m)
1	581.660,801 672.741,002	2	581.654,76 672.738,984	6.369
3	581.645,213 672.735,782	4	581.639,457 672.734,018	6.02
5	581.612,091 672.725,748	6	581.602,844 672.723,151	9.605
7	581.591,015 672.720,161	8	581.588,376 672.719,863	2.656
9	581.583,375 672.719,201	10	581.573,305 672.716,956	10.317
11	581.574,208 672.709,907	12	581.574,796 672.706,231	3.723
13	581.574,976 672.705,308	14	581.576,122 672.701,513	3.964
15	581.578,456 672.694,406	16	581.586,871 672.695,364	8.469
17	581.590,622 672.695,693	18	581.604,541 672.698,038	14.115
19	581.624,807 672.700,019	20	581.625,9 672.697,904	2.381
21	581.636,587 672.702,018	22	581.658,927 672.710,849	24.022
23	581.666,299 672.713,651	1	581.660,801 672.741,002	27.898

Punct început	X / Y	Punct sfârșit	X / Y	Lungime segment (** (m)
2	581.654,76 672.738,984	3	581.645,213 672.735,782	10.07
4	581.639,457 672.734,018	5	581.612,091 672.725,748	28.588
6	581.602,844 672.723,151	7	581.591,015 672.720,161	12.201
8	581.588,376 672.719,863	9	581.583,375 672.719,201	5.045
10	581.573,305 672.716,956	11	581.574,208 672.709,907	7.107
12	581.574,796 672.706,231	13	581.574,976 672.705,308	0.94
14	581.576,122 672.701,513	15	581.578,456 672.694,406	7.48
16	581.586,871 672.695,364	17	581.590,622 672.695,693	3.765
18	581.604,541 672.698,038	19	581.624,807 672.700,019	20.363
20	581.625,9 672.697,904	21	581.636,587 672.702,018	11.452
22	581.658,927 672.710,849	23	581.666,299 672.713,651	7.887

** Lungimile segmentelor sunt determinate în planul de proiecție Stereo 70 și sunt rotunjite la 1 milimetru.

*** Distanța dintre puncte este formată din segmente cumulate ce sunt mai mici decât valoarea 1 milimetru.

**DATE DESPRE IMOBILUL NR. 12180**

Oficiul de Cadastru și Publicitate Imobiliară SUCEAVA
Biroul de Cadastru și Publicitate Imobiliară Gura Humorului

A. Partea I. Descrierea imobilului

TEREN Intravilan

Adresa: Loc. Dragoiesti, Str Dragoi Viteazul, Nr. 125, Jud. Suceava

Nr. Crt	Nr cadastral Nr. topografic	Suprafața* (mp)	Observații / Referințe
A1	31576	1.693	Sector cadastral:15 Teren neimprijmit;

Construcții

Crt	Nr cadastral Nr. topografic	Adresa	Observații / Referințe
A1.1	31576-C1	Loc. Dragoiesti, Str Dragoi Viteazul, Nr. 125, Jud. Suceava	Nr. niveluri:1; S. construita la sol:376 mp; S. construita desfasurata:376 mp; magazin universal
A1.2		Loc. Dragoiesti, Str Dragoi Viteazul, Nr. 125, Jud. Suceava	Nr. niveluri:1; S. construita la sol:133 mp; S. construita desfasurata:133 mp; ANEXA

B. Partea II. Proprietari și acte

Inscrieri privitoare la dreptul de proprietate și alte drepturi reale		Referințe
3530 / 18/10/2006		
Act Notarial nr. 2868, din 17/10/2006 emis de BNP DUMITRU NECHITA;		
B1	Intabulare, drept de PROPRIETATE bun comun, dobandit prin Conventie, cota actuala 1/1, cota initiala 1/1 1) ONUT CONSTANTIN, LIPSA CNP 2) ONUT DANA, LIPSA CNP,	A1, A1.1
12180 / 18/03/2022		
Act Administrativ nr. 2526, din 31/03/2022 emis de PRIMARIA COMUNEI DRAGOIESTI;		
B1	Inscrierea provizorie, drept de PROPRIETATE, dobandit prin Lege, cota actuala 1/1, cota initiala 1/1 1) ONUT CONSTANTIN, LIPSA CNP 2) ONUT DANA, LIPSA CNP,	A1.2

C. Partea III. SARCINI .

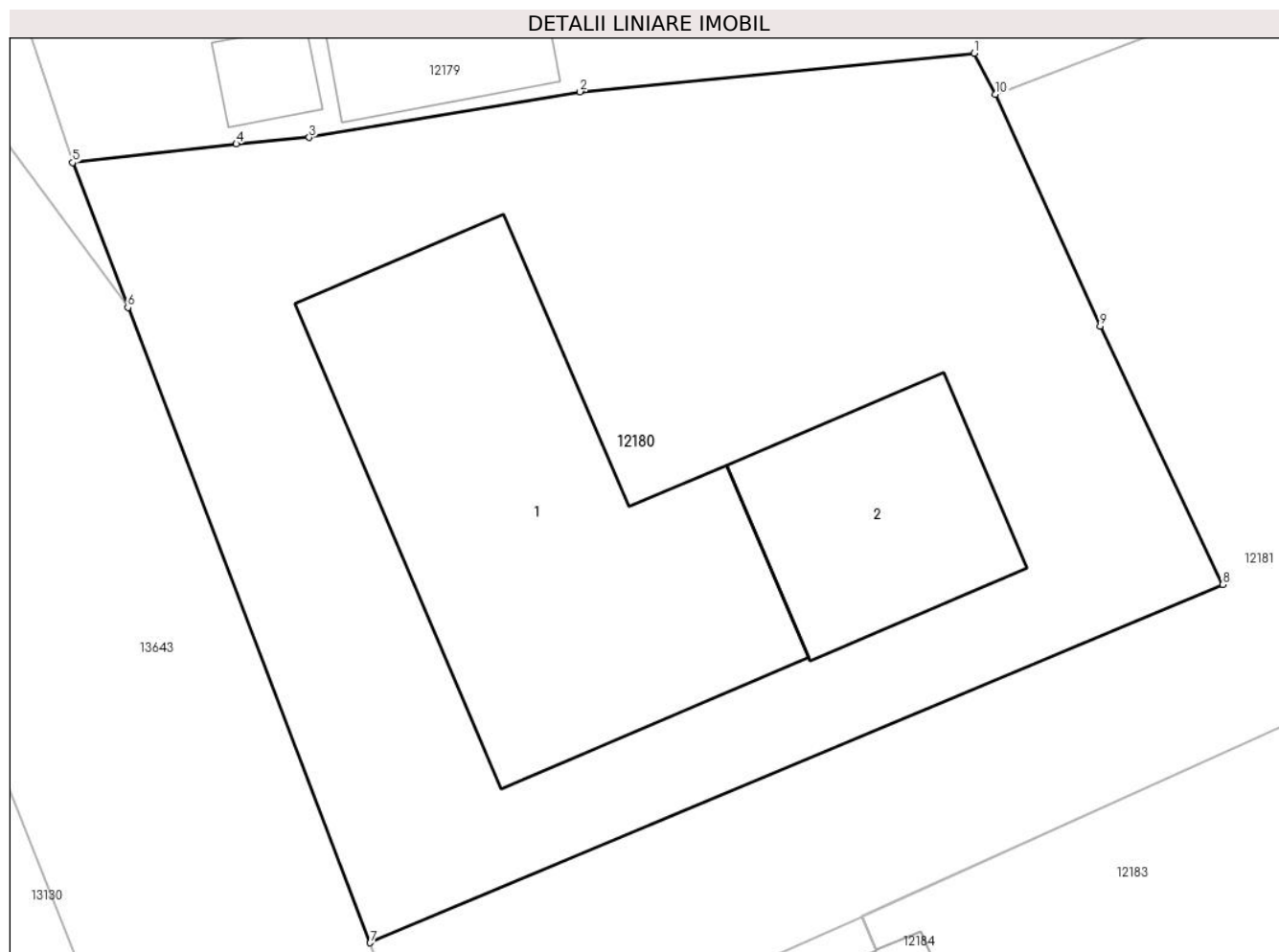
Inscrieri privind dezmembramintele dreptului de proprietate, drepturi reale de garanție și sarcini	Referințe
NU SUNT	

Anexa Nr. 1 La Partea I

Teren

Nr cadastral	Suprafața (mp)*	Observații / Referințe
31576	1.693	

* Suprafața este determinată în planul de proiecție Stereo 70.



Date referitoare la teren

Crt	Categorie folosință	Intravilan	Suprafața (mp)	Tarla	Parcelă	Nr. topo	Observații / Referințe
1	curți constructii	DA	1.693	-	-	-	

Date referitoare la construcții

Crt	Număr	Destinație construcție	Supraf. (mp)	Situație juridică	Observații / Referințe
A1.1	31576-C1	construcții industriale și edilitare	376	Cu acte	Nr. niveluri:1; S. construita la sol:376 mp; S. construita desfasurata:376 mp; magazin universal
A1.2		construcții anexa	133	Cu acte	Nr. niveluri:1; S. construita la sol:133 mp; S. construita desfasurata:133 mp; ANEXA

Lungime Segmente

1) Valorile lungimilor segmentelor sunt obținute din proiecție în plan.

Punct început	X / Y	Punct sfârșit	X / Y	Lungime segment (** (m)
1	581.624,807 672.700,019	2	581.604,541 672.698,038	20.363
2	581.604,541 672.698,038	3	581.590,622 672.695,693	14.115

Punct început	X / Y	Punct sfârșit	X / Y	Lungime segment (** (m)
3	581.590,622 672.695,693	4	581.586,871 672.695,364	3.765
4	581.586,871 672.695,364	5	581.578,456 672.694,406	8.469
5	581.578,456 672.694,406	6	581.581,3 672.686,96	7.971
6	581.581,3 672.686,96	7	581.593,748 672.654,334	34.92
7	581.593,748 672.654,334	8	581.637,58 672.672,726	47.534
8	581.637,58 672.672,726	9	581.631,273 672.686,012	14.707
9	581.631,273 672.686,012	10	581.625,9 672.697,904	13.049
10	581.625,9 672.697,904	1	581.624,807 672.700,019	2.381

** Lungimile segmentelor sunt determinate în planul de proiecție Stereo 70 și sunt rotunjite la 1 milimetru.

*** Distanța dintre puncte este formată din segmente cumulate ce sunt mai mici decât valoarea 1 milimetru.

**DATE DESPRE IMOBILUL NR. 12181**

Oficiul de Cadastru și Publicitate Imobiliară SUCEAVA
Biroul de Cadastru și Publicitate Imobiliară Gura Humorului

A. Partea I. Descrierea imobilului

TEREN Intravilan

Adresa: Loc. Dragoiesti, Jud. Suceava

Nr. Crt	Nr cadastral Nr. topografic	Suprafața* (mp)	Observații / Referințe
A1		2.675	Sector cadastral:15 Teren neimprejmuit;

B. Partea II. Proprietari și acte

Inscrieri privitoare la dreptul de proprietate și alte drepturi reale		Referințe
12181 / 18/03/2022		
Act Normativ nr. 7, din 13/03/1996 emis de PARLAMENTUL ROMANIEI;		
B1	Inscrierea provizorie, drept de PROPRIETATE, dobandit prin Lege, cota actuala 1/1, cota initiala 1/1 1) COMUNA DRAGOIESTI, CIF:4441190	A1

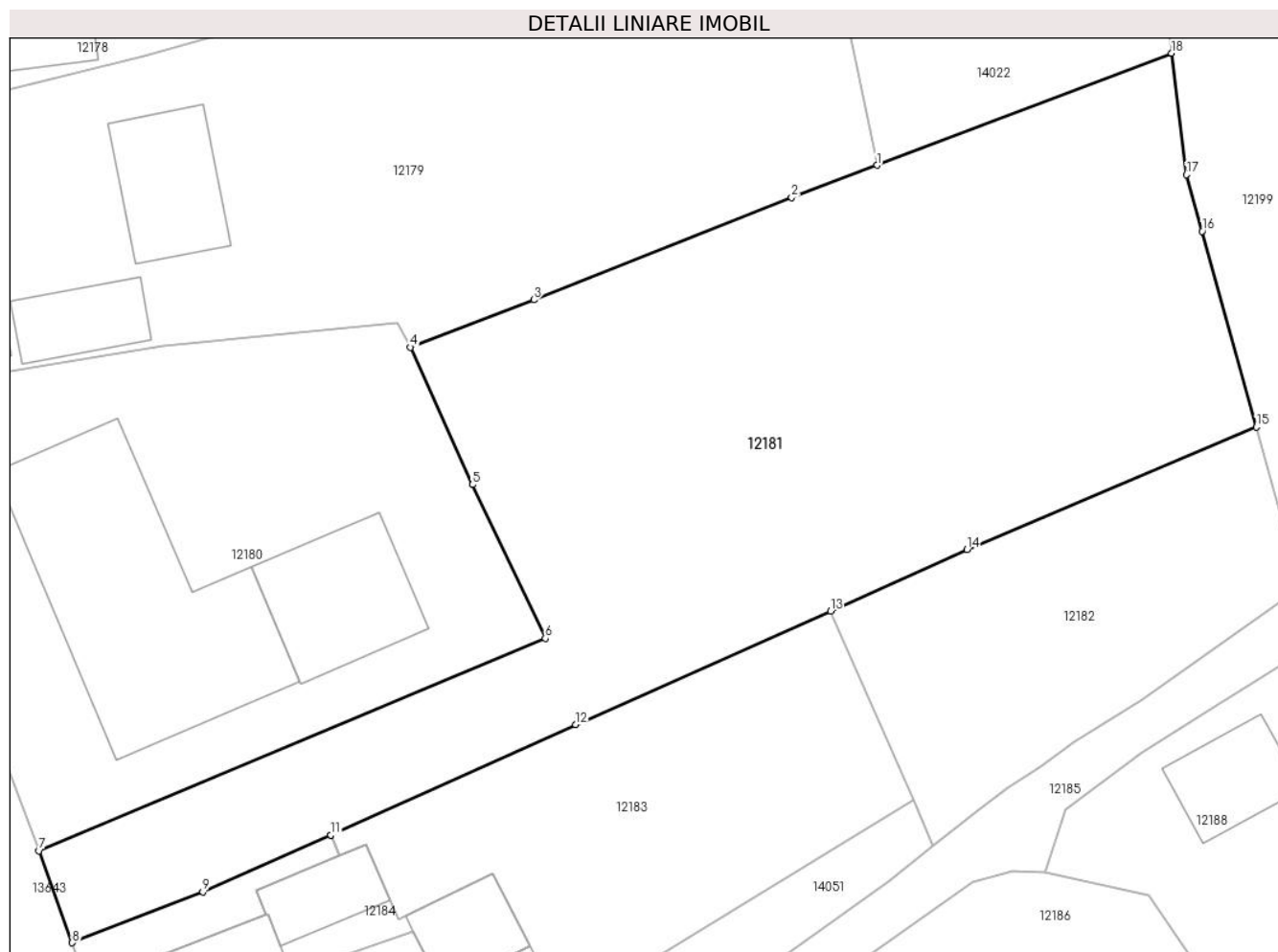
C. Partea III. SARCINI .

Inscrieri privind dezmembramintele dreptului de proprietate, drepturi reale de garanție și sarcini	Referințe
NU SUNT	

Teren

Nr cadastral	Suprafața (mp)*	Observații / Referințe
	2.675	

* Suprafața este determinată în planul de proiecție Stereo 70.



Date referitoare la teren

Crt	Categorie folosință	Intravilan	Suprafața (mp)	Tarla	Parcelă	Nr. topo	Observații / Referințe
1	arabil	DA	2.675	-	-	-	

Lungime Segmente

1) Valorile lungimilor segmentelor sunt obținute din proiecție în plan.

Punct început	X / Y	Punct sfârșit	X / Y	Lungime segment (** (m)
1	581.666,299 672.713,651	2	581.658,927 672.710,849	7.887
2	581.658,927 672.710,849	3	581.636,587 672.702,018	24.022
3	581.636,587 672.702,018	4	581.625,9 672.697,904	11.452
4	581.625,9 672.697,904	5	581.631,273 672.686,012	13.049
5	581.631,273 672.686,012	6	581.637,58 672.672,726	14.707

Punct început	X / Y	Punct sfârșit	X / Y	Lungime segment (** (m)
6	581.637,58 672.672,726	7	581.593,748 672.654,334	47.534
7	581.593,748 672.654,334	8	581.596,616 672.646,376	8.459
8	581.596,616 672.646,376	9	581.607,913 672.650,773	12.123
9	581.607,913 672.650,773	10	581.619,007 672.655,688	12.134
10	581.619,007 672.655,688	11	581.619,017 672.655,692	0.011
11	581.619,017 672.655,692	12	581.640,224 672.665,253	23.263
12	581.640,224 672.665,253	13	581.662,279 672.675,07	24.141
13	581.662,279 672.675,07	14	581.674,081 672.680,415	12.956
14	581.674,081 672.680,415	15	581.699,146 672.690,996	27.207
15	581.699,146 672.690,996	16	581.694,459 672.707,943	17.583
16	581.694,459 672.707,943	17	581.693,107 672.712,832	5.072
17	581.693,107 672.712,832	18	581.691,816 672.723,349	10.596
18	581.691,816 672.723,349	1	581.666,299 672.713,651	27.298

** Lungimile segmentelor sunt determinate în planul de proiecție Stereo 70 și sunt rotunjite la 1 milimetru.

*** Distanța dintre puncte este formată din segmente cumulate ce sunt mai mici decât valoarea 1 milimetru.

**DATE DESPRE IMOBILUL NR. 12182**

Oficiul de Cadastru și Publicitate Imobiliară SUCEAVA
Biroul de Cadastru și Publicitate Imobiliară Gura Humorului

A. Partea I. Descrierea imobilului

TEREN Intravilan

Adresa: Loc. Dragoiesti, Jud. Suceava

Nr. Crt	Nr cadastral Nr. topografic	Suprafața* (mp)	Observații / Referințe
A1		707	Sector cadastral:15 Teren neimprejmut;

B. Partea II. Proprietari și acte

Inscrieri privitoare la dreptul de proprietate și alte drepturi reale		Referințe
12182 / 18/03/2022		
Act Normativ nr. 7, din 13/03/1996 emis de PARLAMENTUL ROMANIEI;		
B1	Intabulare, drept de PROPRIETATE, dobandit prin Lege, cota actuala 1/1, cota initiala 1/1 1) NEIDENTIFICAT NEIDENTIFICAT	A1
Act Administrativ nr. 1818, din 14/03/2022 emis de PRIMARIA COMUNEI DRAGOIESTI;		
B2	Se noteaza posesia factica in favoarea lui 1) BRADATAN ELENA	A1

C. Partea III. SARCINI .

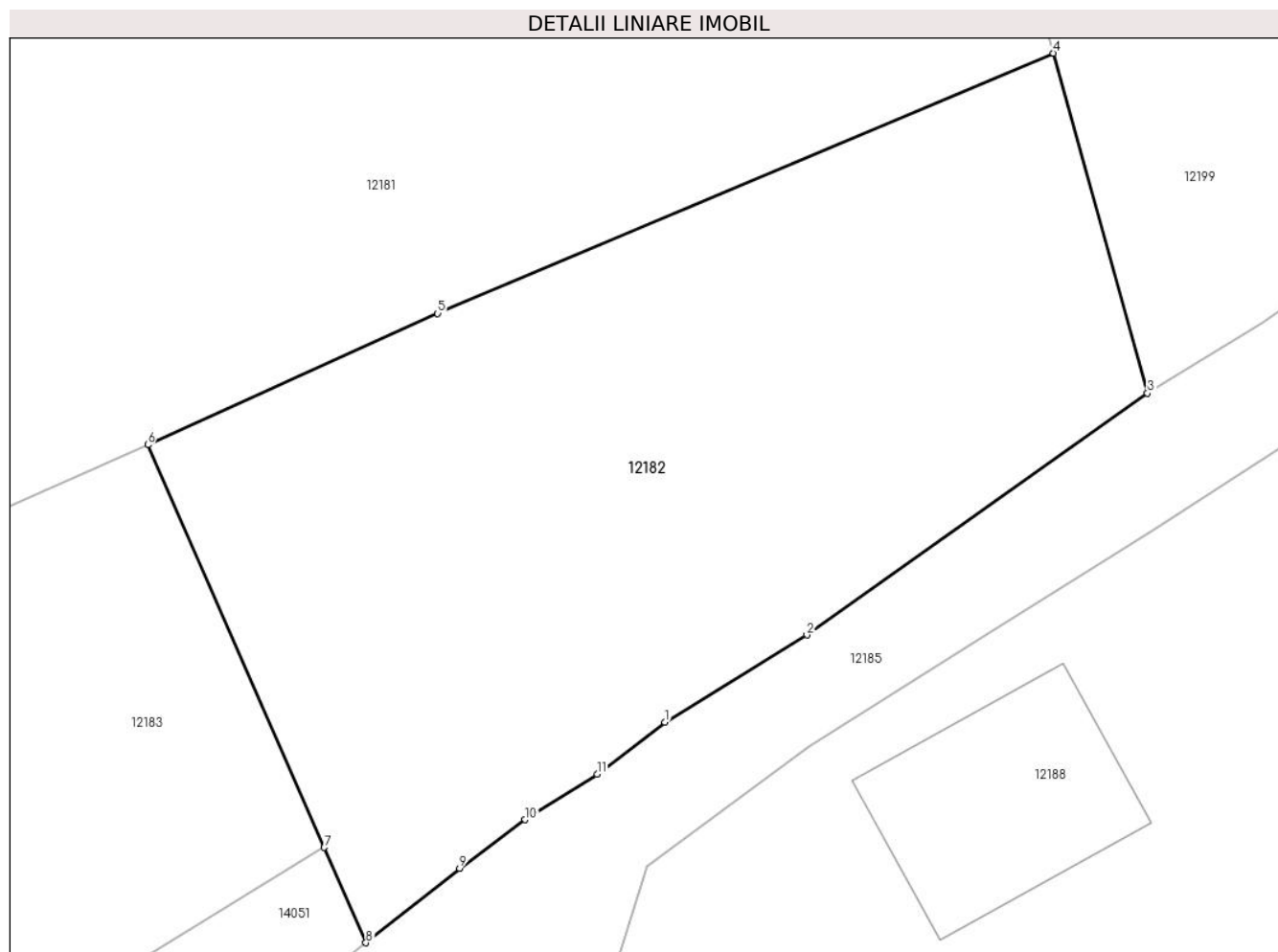
Inscrieri privind dezmembramintele dreptului de proprietate, drepturi reale de garanție și sarcini	Referințe
NU SUNT	

Anexa Nr. 1 La Partea I

Teren

Nr cadastral	Suprafața (mp)*	Observații / Referințe
	707	

* Suprafața este determinată în planul de proiecție Stereo 70.



Date referitoare la teren

Crt	Categorie folosință	Intravilan	Suprafața (mp)	Tarla	Parcelă	Nr. topo	Observații / Referințe
1	arabil	DA	707	-	-	-	

Lungime Segmente

1) Valorile lungimilor segmentelor sunt obținute din proiecție în plan.

Punct început	X / Y	Punct sfârșit	X / Y	Lungime segment (** (m)
1	581.683,33 672.663,79	2	581.689,11 672.667,33	6.778
2	581.689,11 672.667,33	3	581.702,97 672.677,17	16.998
3	581.702,97 672.677,17	4	581.699,146 672.690,996	14.345
4	581.699,146 672.690,996	5	581.674,081 672.680,415	27.207
5	581.674,081 672.680,415	6	581.662,279 672.675,07	12.956

Punct început	X / Y	Punct sfârșit	X / Y	Lungime segment (** (m)
6	581.662,279 672.675,07	7	581.669,46 672.658,69	17.885
7	581.669,46 672.658,69	8	581.671,159 672.654,813	4.233
8	581.671,159 672.654,813	9	581.674,97 672.657,84	4.867
9	581.674,97 672.657,84	10	581.677,64 672.659,82	3.324
10	581.677,64 672.659,82	11	581.680,57 672.661,67	3.465
11	581.680,57 672.661,67	1	581.683,33 672.663,79	3.48

** Lungimile segmentelor sunt determinate în planul de proiecție Stereo 70 și sunt rotunjite la 1 milimetru.

*** Distanța dintre puncte este formată din segmente cumulate ce sunt mai mici decât valoarea 1 milimetru.

**DATE DESPRE IMOBILUL NR. 12183**

Oficiul de Cadastru și Publicitate Imobiliară SUCEAVA
Biroul de Cadastru și Publicitate Imobiliară Gura Humorului

A. Partea I. Descrierea imobilului

TEREN Intravilan

Adresa: Loc. Dragoiesti, Str Dragoi Viteazul, Nr. 127, Jud. Suceava

Nr. Crt	Nr cadastral Nr. topografic	Suprafața* (mp)	Observații / Referințe
A1	34227	Din acte: 1.850 Masurata: 1.247	Sector cadastral:15 Teren neimprejmuit; parțial împrejmuit cu gard de plasă de sârmă

Construcții

Crt	Nr cadastral Nr. topografic	Adresa	Observații / Referințe
A1.1	34227-C1	Loc. Dragoiesti, Str Dragoi Viteazul, Nr. 127, Jud. Suceava	Nr. niveluri:1; S. construita la sol:68 mp; S. construita desfasurata:68 mp; anexă din cărămidă, P, 1998

B. Partea II. Proprietari și acte

Inscrieri privitoare la dreptul de proprietate și alte drepturi reale	Referințe
3895 / 15/02/2023	
Act Notarial nr. 4820, din 08/06/1997 emis de BNP ION LOSTUN (act administrativ nr încheiere nr. 3894 din 15.02.2023, emis de BCPI GURA HUMORULUI);	
B1	Intabulare, drept de PROPRIETATE, dobandit prin Conventie, cota actuala 1/2, cota initiala 1/2 1) BRĂDĂȚAN ELENA
Act Notarial nr. 29, din 17/03/2005 emis de BNP L.G. ROTARU (act administrativ nr încheiere nr. 3894 din 15.02.2023, emis de BCPI GURA HUMORULUI);	
B2	Intabulare, drept de PROPRIETATE, dobandit prin Succesiune, cota actuala 1/2, cota initiala 1/2 1) BRĂDĂȚAN ELENA
Act Administrativ nr. 3763, din 17/05/2022 emis de PRIMARIA COMUNEI DRAGOIESTI (act administrativ nr încheiere nr. 3894 din 15.02.2023, emis de BCPI GURA HUMORULUI);	
B3	Intabulare, drept de PROPRIETATE, dobandit prin Lege, cota actuala 1/2, cota initiala 1/1 1) BRĂDĂȚAN ELENA
3899 / 15/02/2023	
Act Notarial nr. 43, din 14/02/2023 emis de Pelepco Lacramioara Gabriela (act administrativ nr încheiere nr. 3894 din 15.02.2023, emis de BCPI GURA HUMORULUI);	
B4	Intabulare, drept de PROPRIETATE, dobandit prin Succesiune, cota actuala 1/2, cota initiala 1/2 1) BRĂDĂȚAN ELENA

C. Partea III. SARCINI .

Inscrieri privind dezmembramintele dreptului de proprietate, drepturi reale de garanție și sarcini	Referințe
NU SUNT	

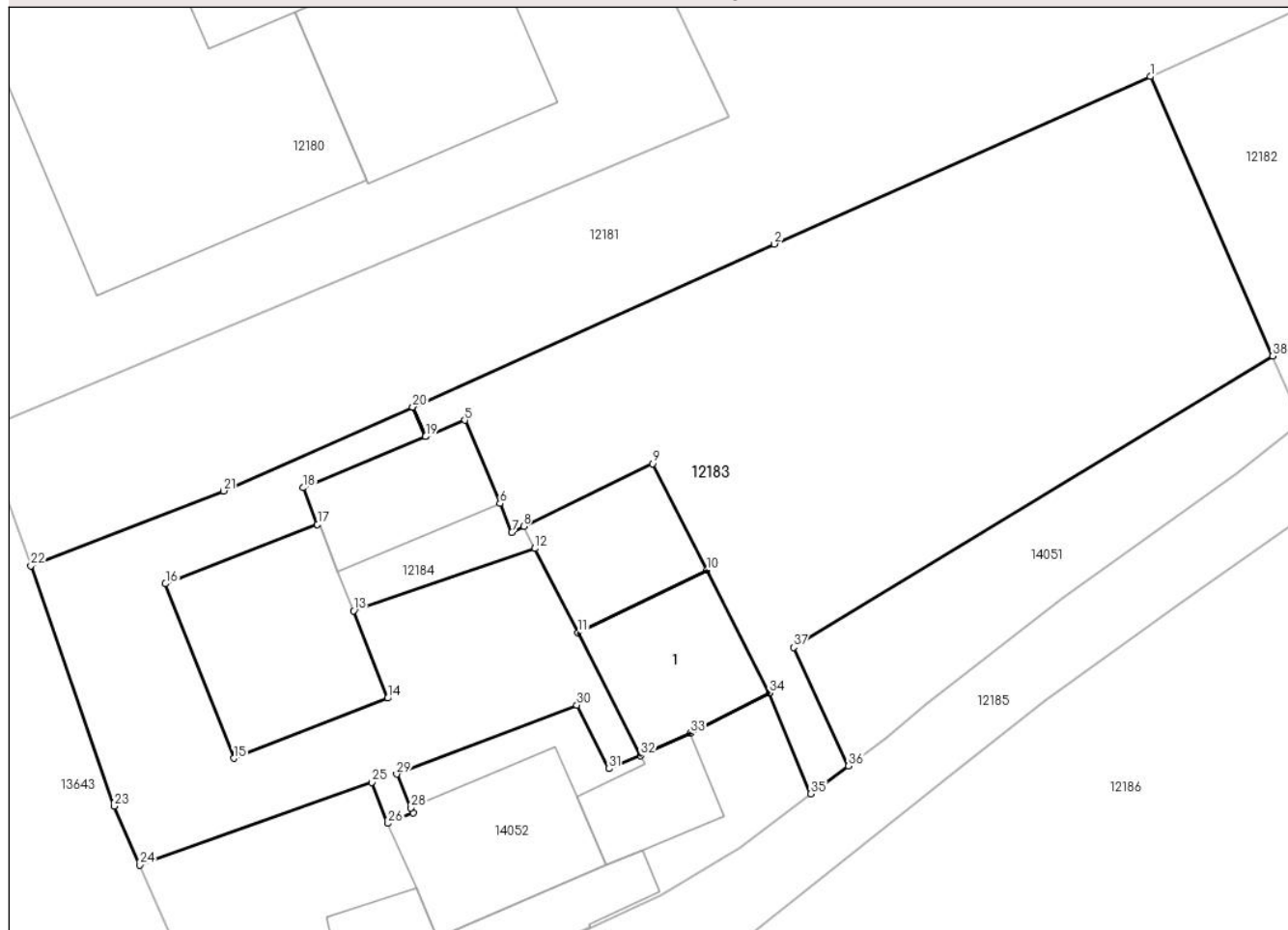
Anexa Nr. 1 La Partea I

Teren

Nr cadastral	Suprafața (mp)*	Observații / Referințe
34227	Din acte: 1.850 Masurata: 1.247	parțial împrejmuit cu gard de plasă de sârmă

* Suprafața este determinată în planul de proiecție Stereo 70.

DETALII LINIARE IMOBIL



Date referitoare la teren

Crt	Categorie folosință	Intra vilan	Suprafața (mp)	Tarla	Parcelă	Nr. topo	Observații / Referințe
1	curți constructii	DA	513	-	-	-	
2	arabil	DA	734	-	-	-	

Date referitoare la construcții

Crt	Număr	Destinație construcție	Supraf. (mp)	Situație juridică	Observații / Referințe
A1.1	34227-C1	constructii anexa	68	Cu acte	Nr. niveluri:1; S. construita la sol:68 mp; S. construita desfasurata:68 mp; anexă din cărămidă, P, 1998

Lungime Segmente

1) Valorile lungimilor segmentelor sunt obținute din proiecție în plan.

Punct început	X / Y	Punct sfârșit	X / Y	Lungime segment (** (m)	Punct început	X / Y	Punct sfârșit	X / Y	Lungime segment (** (m)
1	581.662,279 672.675,07	2	581.640,224 672.665,253	24.141	2	581.640,224 672.665,253	3	581.619,017 672.655,692	23.263
3	581.619,017 672.655,692	4	581.619,783 672.653,956	1.897	4	581.619,783 672.653,956	5	581.622,073 672.654,911	2.481

Punct început	X / Y	Punct sfârșit	X / Y	Lungime segment (** (m)
5	581.622,073 672.654,911	6	581.624,129 672.650,027	5.299
7	581.624,835 672.648,348	8	581.625,523 672.648,684	0.766
9	581.633,074 672.652,364	10	581.636,256 672.646,129	7.0
11	581.628,704 672.642,448	12	581.626,182 672.647,392	5.55
13	581.615,549 672.643,735	14	581.617,55 672.638,612	5.5
15	581.608,519 672.635,081	16	581.604,514 672.645,326	11.0
17	581.613,427 672.648,81	18	581.612,585 672.650,954	2.303
19	581.619,774 672.653,952	20	581.619,007 672.655,688	1.898
21	581.607,913 672.650,773	22	581.596,616 672.646,376	12.123
23	581.601,49 672.632,28	24	581.602,996 672.628,831	3.763
25	581.616,607 672.633,678	26	581.617,563 672.631,271	2.59
27	581.619,033 672.631,891	28	581.618,913 672.632,177	0.31
29	581.618,074 672.634,159	30	581.628,643 672.638,208	11.318
31	581.630,534 672.634,474	32	581.632,381 672.635,242	2.0
33	581.635,294 672.636,552	34	581.639,935 672.638,92	5.21
35	581.642,36 672.633,01	36	581.644,58 672.634,635	2.751
37	581.641,357 672.641,6	38	581.669,46 672.658,69	32.891

Punct început	X / Y	Punct sfârșit	X / Y	Lungime segment (** (m)
6	581.624,129 672.650,027	7	581.624,835 672.648,348	1.821
8	581.625,523 672.648,684	9	581.633,074 672.652,364	8.4
10	581.636,256 672.646,129	11	581.628,704 672.642,448	8.401
12	581.626,182 672.647,392	13	581.615,549 672.643,735	11.244
14	581.617,55 672.638,612	15	581.608,519 672.635,081	9.697
16	581.604,514 672.645,326	17	581.613,427 672.648,81	9.57
18	581.612,585 672.650,954	19	581.619,774 672.653,952	7.789
20	581.619,007 672.655,688	21	581.607,913 672.650,773	12.134
22	581.596,616 672.646,376	23	581.601,49 672.632,28	14.915
24	581.602,996 672.628,831	25	581.616,607 672.633,678	14.448
26	581.617,563 672.631,271	27	581.619,033 672.631,891	1.595
28	581.618,913 672.632,177	29	581.618,074 672.634,159	2.152
30	581.628,643 672.638,208	31	581.630,534 672.634,474	4.186
32	581.632,381 672.635,242	33	581.635,294 672.636,552	3.194
34	581.639,935 672.638,92	35	581.642,36 672.633,01	6.388
36	581.644,58 672.634,635	37	581.641,357 672.641,6	7.675
38	581.669,46 672.658,69	1	581.662,279 672.675,07	17.885

** Lungimile segmentelor sunt determinate în planul de proiecție Stereo 70 și sunt rotunjite la 1 milimetru.

*** Distanța dintre puncte este formată din segmente cumulate ce sunt mai mici decât valoarea 1 milimetru.

**DATE DESPRE IMOBILUL NR. 12184**

Oficiul de Cadastru și Publicitate Imobiliară SUCEAVA
Biroul de Cadastru și Publicitate Imobiliară Gura Humorului

A. Partea I. Descrierea imobilului

TEREN Intravilan

Adresa: Loc. Dragoiesti, Str Dragoi Viteazul, Nr. 127, Jud. Suceava

Nr. Crt	Nr cadastral Nr. topografic	Suprafața* (mp)	Observații / Referințe
A1	31233	250	Sector cadastral:15 Teren neimprijmit;

Construcții

Crt	Nr cadastral Nr. topografic	Adresa	Observații / Referințe
A1.1	31233-C1	Loc. Dragoiesti, Str Dragoi Viteazul, Nr. 127, Jud. Suceava	Nr. niveluri:1; S. construita la sol:107 mp; S. construita desfasurata:107 mp; casă din lemn, P, 1981
A1.2	31233-C2	Loc. Dragoiesti, Str Dragoi Viteazul, Nr. 127, Jud. Suceava	Nr. niveluri:1; S. construita la sol:54 mp; S. construita desfasurata:54 mp; anexă din lemn și cărămidă, P, 1981
A1.3	31233-C3	Loc. Dragoiesti, Str Dragoi Viteazul, Nr. 127, Jud. Suceava	Nr. niveluri:1; S. construita la sol:59 mp; S. construita desfasurata:59 mp; anexă din lemn, P, 1981

B. Partea II. Proprietari și acte

Inscrieri privitoare la dreptul de proprietate și alte drepturi reale		Referințe
84 / 24/06/1981		
Act Notarial nr. 2926, din 24/06/1981 emis de Notariatul de Stat judetean Suceava;		
B1	Intabulare, drept de PROPRIETATE, dobandit prin Conventie, cota actuala 1/2, cota initiala 1/2 1) BRADATAN ELENA, SE NOTEAZA LIPSA CNP	A1, A1.1, A1.2, A1.3
744 / 21/03/2005		
Act Notarial nr. 29, din 17/03/2005 emis de BNP L.G. ROTARU;		
B2	Intabulare, drept de PROPRIETATE, dobandit prin Succesiune, cota actuala 1/2, cota initiala 1/2 1) BRADATAN ELENA, SE NOTEAZA LIPSA CNP	A1, A1.1, A1.2, A1.3

C. Partea III. SARCINI .

Inscrieri privind dezmembramintele dreptului de proprietate, drepturi reale de garanție și sarcini	Referințe
NU SUNT	

Anexa Nr. 1 La Partea I

Teren

Nr cadastral	Suprafața (mp)*	Observații / Referințe
31233	250	

* Suprafața este determinată în planul de proiecție Stereo 70.

DETALII LINIARE IMOBIL



Date referitoare la teren

Crt	Categorie folosință	Intravilan	Suprafața (mp)	Tarla	Parcelă	Nr. topo	Observații / Referințe
1	curți constructii	DA	250	-	-	-	

Date referitoare la construcții

Crt	Număr	Destinație construcție	Supraf. (mp)	Situație juridică	Observații / Referințe
A1.1	31233-C1	construcții de locuințe	107	Cu acte	Nr. niveluri:1; S. construită la sol:107 mp; S. construită desfasurată:107 mp; casă din lemn, P, 1981
A1.2	31233-C2	construcții anexa	54	Cu acte	Nr. niveluri:1; S. construită la sol:54 mp; S. construită desfasurată:54 mp; anexă din lemn și cărămidă, P, 1981
A1.3	31233-C3	construcții anexa	59	Cu acte	Nr. niveluri:1; S. construită la sol:59 mp; S. construită desfasurată:59 mp; anexă din lemn, P, 1981

Lungime Segmente

1) Valorile lungimilor segmentelor sunt obținute din proiecție în plan.

Punct început	X / Y	Punct sfârșit	X / Y	Lungime segment (** (m)
1	581.619,774 672.653,952	2	581.612,585 672.650,954	7.789

Punct început	X / Y	Punct sfârșit	X / Y	Lungime segment (** (m)
2	581.612,585 672.650,954	3	581.613,427 672.648,81	2.303
3	581.613,427 672.648,81	4	581.604,514 672.645,326	9.57
4	581.604,514 672.645,326	5	581.608,519 672.635,081	11.0
5	581.608,519 672.635,081	6	581.617,55 672.638,612	9.697
6	581.617,55 672.638,612	7	581.615,549 672.643,735	5.5
7	581.615,549 672.643,735	8	581.626,182 672.647,392	11.244
8	581.626,182 672.647,392	9	581.628,704 672.642,448	5.55
9	581.628,704 672.642,448	10	581.636,256 672.646,129	8.401
10	581.636,256 672.646,129	11	581.633,074 672.652,364	7.0
11	581.633,074 672.652,364	12	581.625,523 672.648,684	8.4
12	581.625,523 672.648,684	13	581.624,835 672.648,348	0.766
13	581.624,835 672.648,348	14	581.624,129 672.650,027	1.821
14	581.624,129 672.650,027	15	581.622,073 672.654,911	5.299
15	581.622,073 672.654,911	16	581.619,783 672.653,956	2.481
16	581.619,783 672.653,956	17	581.619,017 672.655,692	1.897
17	581.619,017 672.655,692	18	581.619,007 672.655,688	0.011
18	581.619,007 672.655,688	1	581.619,774 672.653,952	1.898

** Lungimile segmentelor sunt determinate în planul de proiecție Stereo 70 și sunt rotunjite la 1 milimetru.

*** Distanța dintre puncte este formată din segmente cumulate ce sunt mai mici decât valoarea 1 milimetru.

**DATE DESPRE IMOBILUL NR. 12185**

Oficiul de Cadastru și Publicitate Imobiliară SUCEAVA
Biroul de Cadastru și Publicitate Imobiliară Gura Humorului

A. Partea I. Descrierea imobilului

TEREN Intravilan

Adresa: Loc. Dragoiesti, Jud. Suceava

Nr. Crt	Nr cadastral Nr. topografic	Suprafața* (mp)	Observații / Referințe
A1	32712	1.350	Sector cadastral:15 Teren neimprejmuit;

B. Partea II. Proprietari și acte

Inscrieri privitoare la dreptul de proprietate și alte drepturi reale		Referințe
16084 / 02/12/2020		
Act Normativ nr. 1357, din 27/12/2001 emis de GUVERNUL ROMANIEI (, anexa 36-inventarul bunurilor domeniului public al com Dragoiesti, act administrativ nr 8552 adeverinta din 25.11.2020, emis de Primaria Darmanesti);		
B1	Intabulare, drept de PROPRIETATE, dobandit prin Lege, cota actuala 1/1, cota initiala 1/1 1) COMUNA DRAGOIESTI , CIF:4441190, domeniul public	A1

C. Partea III. SARCINI .

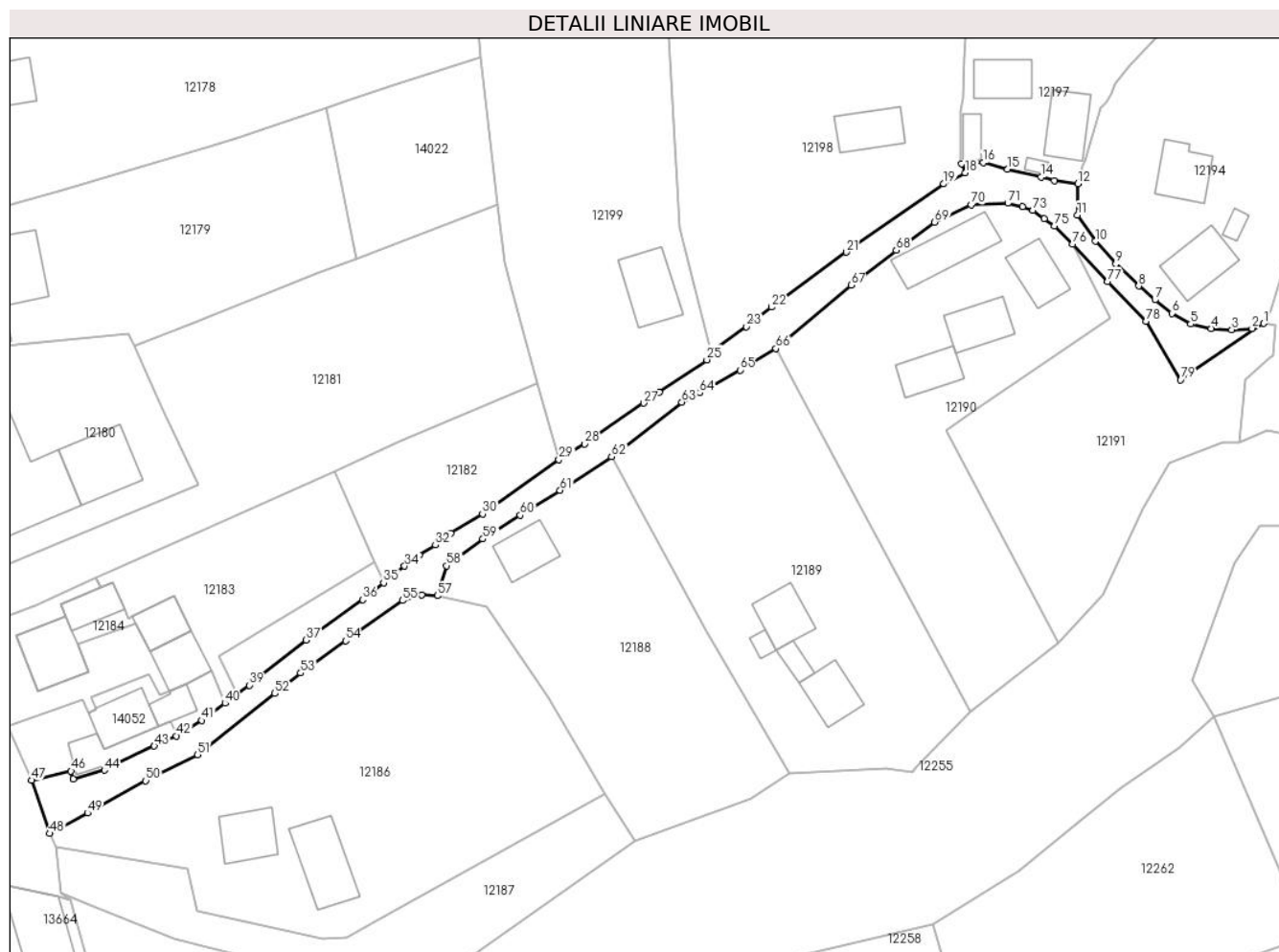
Inscrieri privind dezmembramintele dreptului de proprietate, drepturi reale de garanție și sarcini	Referințe
NU SUNT	

Anexa Nr. 1 La Partea I

Teren

Nr cadastral	Suprafața (mp)*	Observații / Referințe
32712	1.350	

* Suprafața este determinată în planul de proiecție Stereo 70.



Date referitoare la teren

Crt	Categorie folosință	Intra vilan	Suprafața (mp)	Tarla	Parcelă	Nr. topo	Observații / Referințe
1	drum	DA	1.350	-	-	-	

Lungime Segmente

1) Valorile lungimilor segmentelor sunt obținute din proiecție în plan.

Punct început	X / Y	Punct sfârșit	X / Y	Lungime segment
1	581.830,869 672.701,862	2	581.828,74 672.700,95	2.316
4	581.821,31 672.700,94	5	581.817,62 672.701,75	3.778
7	581.811,13 672.706,15	8	581.808,2 672.708,66	3.858
10	581.800,3 672.716,75	11	581.797,057 672.721,553	5.795
13	581.792,841 672.727,776	14	581.790,44 672.728,384	2.477
16	581.779,996 672.731,052	17	581.776,01 672.730,81	3.993
2	581.828,74 672.700,95	3	581.825,07 672.700,73	3.677
5	581.817,62 672.701,75	6	581.814,2 672.703,7	3.937
8	581.808,2 672.708,66	9	581.804,0 672.712,63	5.779
11	581.797,057 672.721,553	12	581.797,14 672.727,21	5.658
14	581.790,44 672.728,384	15	581.784,405 672.729,853	6.211
17	581.776,01 672.730,81	18	581.776,703 672.729,173	1.778
3	581.825,07 672.700,73	4	581.821,31 672.700,94	3.766
6	581.814,2 672.703,7	7	581.811,13 672.706,15	3.928
9	581.804,0 672.712,63	10	581.800,3 672.716,75	5.538
12	581.797,14 672.727,21	13	581.792,841 672.727,776	4.336
15	581.784,405 672.729,853	16	581.779,996 672.731,052	4.569
18	581.776,703 672.729,173	19	581.772,803 672.727,161	4.388

Punct început	X / Y	Punct sfârșit	X / Y	Lungime segment	Punct început	X / Y	Punct sfârșit	X / Y	Lungime segment	Punct început	X / Y	Punct sfârșit	X / Y	Lungime segment
19	581.772,803 672.727,161	20	581.756,6 672.715,91	19.726	20	581.756,6 672.715,91	21	581.755,096 672.714,801	1.869	21	581.755,096 672.714,801	22	581.741,55 672.704,81	16.832
22	581.741,55 672.704,81	23	581.737,01 672.701,26	5.763	23	581.737,01 672.701,26	24	581.730,54 672.696,81	7.853	24	581.730,54 672.696,81	25	581.729,8 672.695,27	1.709
25	581.729,8 672.695,27	26	581.721,16 672.689,4	10.445	26	581.721,16 672.689,4	27	581.718,34 672.687,42	3.446	27	581.718,34 672.687,42	28	581.707,62 672.680,02	13.026
28	581.707,62 672.680,02	29	581.702,97 672.677,17	5.454	29	581.702,97 672.677,17	30	581.689,11 672.667,33	16.998	30	581.689,11 672.667,33	31	581.683,33 672.663,79	6.778
31	581.683,33 672.663,79	32	581.680,57 672.661,67	3.48	32	581.680,57 672.661,67	33	581.677,64 672.659,82	3.465	33	581.677,64 672.659,82	34	581.674,97 672.657,84	3.324
34	581.674,97 672.657,84	35	581.671,159 672.654,813	4.867	35	581.671,159 672.654,813	36	581.667,34 672.651,78	4.877	36	581.667,34 672.651,78	37	581.657,13 672.644,47	12.557
37	581.657,13 672.644,47	38	581.649,14 672.638,22	10.144	38	581.649,14 672.638,22	39	581.646,8 672.636,26	3.052	39	581.646,8 672.636,26	40	581.642,36 672.633,01	5.502
40	581.642,36 672.633,01	41	581.638,18 672.629,86	5.234	41	581.638,18 672.629,86	42	581.633,58 672.627,07	5.38	42	581.633,58 672.627,07	43	581.629,55 672.625,23	4.43
43	581.629,55 672.625,23	44	581.620,47 672.620,86	10.077	44	581.620,47 672.620,86	45	581.614,828 672.619,267	5.863	45	581.614,828 672.619,267	46	581.614,45 672.620,69	1.472
46	581.614,45 672.620,69	47	581.607,28 672.619,02	7.362	47	581.607,28 672.619,02	48	581.610,548 672.609,365	10.193	48	581.610,548 672.609,365	49	581.617,44 672.613,09	7.834
49	581.617,44 672.613,09	50	581.627,98 672.618,94	12.055	50	581.627,98 672.618,94	51	581.637,4 672.623,65	10.532	51	581.637,4 672.623,65	52	581.651,42 672.634,77	17.895
52	581.651,42 672.634,77	53	581.656,09 672.638,47	5.958	53	581.656,09 672.638,47	54	581.664,26 672.644,33	10.054	54	581.664,26 672.644,33	55	581.674,58 672.651,61	12.629
55	581.674,58 672.651,61	56	581.678,046 672.652,619	3.61	56	581.678,046 672.652,619	57	581.680,904 672.652,478	2.861	57	581.680,904 672.652,478	58	581.682,62 672.657,92	5.706
58	581.682,62 672.657,92	59	581.689,18 672.662,77	8.158	59	581.689,18 672.662,77	60	581.695,96 672.667,07	8.029	60	581.695,96 672.667,07	61	581.703,19 672.671,59	8.527
61	581.703,19 672.671,59	62	581.712,54 672.677,69	11.164	62	581.712,54 672.677,69	63	581.725,26 672.687,6	16.125	63	581.725,26 672.687,6	64	581.728,51 672.689,29	3.663
64	581.728,51 672.689,29	65	581.735,82 672.693,39	8.381	65	581.735,82 672.693,39	66	581.742,342 672.697,308	7.608	66	581.742,342 672.697,308	67	581.755,96 672.708,79	17.813
67	581.755,96 672.708,79	68	581.764,18 672.715,11	10.369	68	581.764,18 672.715,11	69	581.771,14 672.720,23	8.64	69	581.771,14 672.720,23	70	581.777,78 672.723,35	7.336
70	581.777,78 672.723,35	71	581.784,44 672.723,66	6.667	71	581.784,44 672.723,66	72	581.787,14 672.723,07	2.764	72	581.787,14 672.723,07	73	581.789,0 672.722,39	1.98
73	581.789,0 672.722,39	74	581.791,05 672.720,88	2.546	74	581.791,05 672.720,88	75	581.792,87 672.719,56	2.248	75	581.792,87 672.719,56	76	581.796,2 672.716,23	4.709
76	581.796,2 672.716,23	77	581.802,57 672.709,45	9.303	77	581.802,57 672.709,45	78	581.809,49 672.702,28	9.965	78	581.809,49 672.702,28	79	581.815,782 672.691,629	12.371
79	581.815,782 672.691,629	1	581.830,869 672.701,862	18.23										

** Lungimile segmentelor sunt determinate în planul de proiecție Stereo 70 și sunt rotunjite la 1 milimetru.

*** Distanța dintre puncte este formată din segmente cumulate ce sunt mai mici decât valoarea 1 milimetru.

**DATE DESPRE IMOBILUL NR. 12186**

Oficiul de Cadastru și Publicitate Imobiliară SUCEAVA
Biroul de Cadastru și Publicitate Imobiliară Gura Humorului

A. Partea I. Descrierea imobilului

TEREN Intravilan

Adresa: Loc. Dragoiesti, Str Dragoi Viteazul, Nr. 131, Jud. Suceava

Nr. Crt	Nr cadastral Nr. topografic	Suprafața* (mp)	Observații / Referințe
A1	30709	3.300	Sector cadastral:15 Teren neimprijmit;

Construcții

Crt	Nr cadastral Nr. topografic	Adresa	Observații / Referințe
A1.1	30709-C1	Loc. Dragoiesti, Str Dragoi Viteazul, Nr. 131, Jud. Suceava	Nr. niveluri:1; S. construita la sol:84 mp; S. construita desfasurata:84 mp; LOCUINTA
A1.2	30709-C2	Loc. Dragoiesti, Str Dragoi Viteazul, Nr. 131, Jud. Suceava	Nr. niveluri:1; S. construita la sol:123 mp; S. construita desfasurata:123 mp; ANEXA

B. Partea II. Proprietari și acte

Inscrieri privitoare la dreptul de proprietate și alte drepturi reale		Referințe
30709 / 29/10/2013		
Act Administrativ nr. 2206, din 19/11/1997 emis de PREFECTURA SUCEAVA (act administrativ nr. 1522/08-10-2013 emis de COMUNA DRAGOIESTI; act administrativ nr. 1491/04-10-2013 emis de COMUNA DRAGOIESTI; act administrativ nr. 1289/04-10-2013 emis de COMUNA DRAGOIESTI);		
B1	Intabulare, drept de PROPRIETATE, dobandit prin Reconstituire, cota actuala 1/1, cota initiala 1/1 1) ANCHIDIN SPIRIDON 2) ANCHIDIN VASILE	A1
13292 / 29/10/2013		
Act Administrativ nr. 2206, din 19/11/1997 emis de PREFECTURA SUCEAVA (act administrativ nr. 1522/08-10-2013 emis de COMUNA DRAGOIESTI; act administrativ nr. 1491/04-10-2013 emis de COMUNA DRAGOIESTI; act administrativ nr. 1289/04-10-2013 emis de COMUNA DRAGOIESTI);		
B1	Intabulare, drept de PROPRIETATE, dobandit prin Construire, cota actuala 1/1, cota initiala 1/1 1) ANCHIDIN SPIRIDON 2) ANCHIDIN VASILE	A1.1, A1.2

C. Partea III. SARCINI .

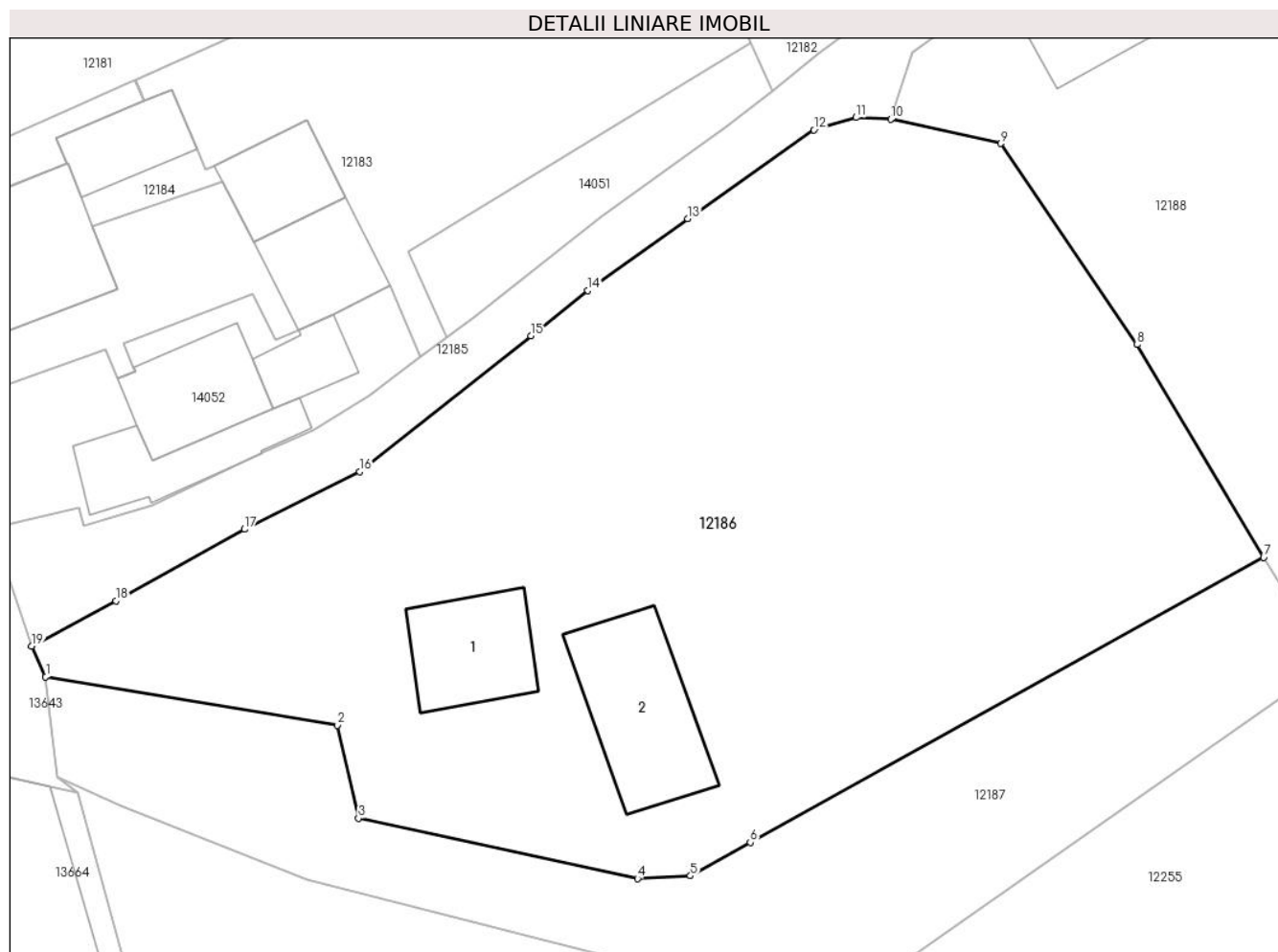
Inscrieri privind dezmembramintele dreptului de proprietate, drepturi reale de garanție și sarcini	Referințe
NU SUNT	

Anexa Nr. 1 La Partea I

Teren

Nr cadastral	Suprafața (mp)*	Observații / Referințe
30709	3.300	

* Suprafața este determinată în planul de proiecție Stereo 70.



Date referitoare la teren

Crt	Categorie folosință	Intravilan	Suprafața (mp)	Tarla	Parcelă	Nr. topo	Observații / Referințe
1	curți constructii	DA	583	-	-	-	
2	arabil	DA	2.717	-	-	-	

Date referitoare la construcții

Crt	Număr	Destinație construcție	Supraf. (mp)	Situație juridică	Observații / Referințe
A1.1	30709-C1	construcții de locuințe	84	Cu acte	Nr. niveluri:1; S. construita la sol:84 mp; S. construita desfasurata:84 mp; LOCUINTA
A1.2	30709-C2	construcții anexa	123	Cu acte	Nr. niveluri:1; S. construita la sol:123 mp; S. construita desfasurata:123 mp; ANEXA

Lungime Segmente

1) Valorile lungimilor segmentelor sunt obținute din proiecție în plan.

Punct început	X / Y	Punct sfârșit	X / Y	Lungime segment (** (m)
1	581.611,698 672.606,872	2	581.635,597 672.602,893	24.228
2	581.635,597 672.602,893	3	581.637,302 672.595,295	7.787

Punct început	X / Y	Punct sfârșit	X / Y	Lungime segment (** (m)
3	581.637,302 672.595,295	4	581.660,156 672.590,367	23.379
4	581.660,156 672.590,367	5	581.664,48 672.590,592	4.33
5	581.664,48 672.590,592	6	581.669,392 672.593,316	5.617
6	581.669,392 672.593,316	7	581.711,412 672.616,622	48.05
7	581.711,412 672.616,622	8	581.701,06 672.634,039	20.261
8	581.701,06 672.634,039	9	581.689,883 672.650,492	19.89
9	581.689,883 672.650,492	10	581.680,904 672.652,478	9.196
10	581.680,904 672.652,478	11	581.678,046 672.652,619	2.861
11	581.678,046 672.652,619	12	581.674,58 672.651,61	3.61
12	581.674,58 672.651,61	13	581.664,26 672.644,33	12.629
13	581.664,26 672.644,33	14	581.656,09 672.638,47	10.054
14	581.656,09 672.638,47	15	581.651,42 672.634,77	5.958
15	581.651,42 672.634,77	16	581.637,4 672.623,65	17.895
16	581.637,4 672.623,65	17	581.627,98 672.618,94	10.532
17	581.627,98 672.618,94	18	581.617,44 672.613,09	12.055
18	581.617,44 672.613,09	19	581.610,548 672.609,365	7.834
19	581.610,548 672.609,365	1	581.611,698 672.606,872	2.745

** Lungimile segmentelor sunt determinate în planul de proiecție Stereo 70 și sunt rotunjite la 1 milimetru.

*** Distanța dintre puncte este formată din segmente cumulate ce sunt mai mici decât valoarea 1 milimetru.

**DATE DESPRE IMOBILUL NR. 12187**

Oficiul de Cadastru și Publicitate Imobiliară SUCEAVA
 Biroul de Cadastru și Publicitate Imobiliară Gura Humorului

A. Partea I. Descrierea imobilului

TEREN Intravilan

Adresa: Loc. Dragoiesti, Str Dragoi Viteazul, Jud. Suceava

Nr. Crt	Nr cadastral Nr. topografic	Suprafața* (mp)	Observații / Referințe
A1		1.141	Sector cadastral:15 Teren neimprejmuit;

B. Partea II. Proprietari și acte

Inscrieri privitoare la dreptul de proprietate și alte drepturi reale		Referințe
12187 / 18/03/2022		
Act Normativ nr. 7, din 13/03/1996 emis de PARLAMENTUL ROMANIEI;		
B1	Inscrierea provizorie, drept de PROPRIETATE, dobandit prin Lege, cota actuala 1/1, cota initiala 1/1 1) COMUNA DRAGOIESTI , CIF:4441190, Proprietar neindentificat.	A1

C. Partea III. SARCINI .

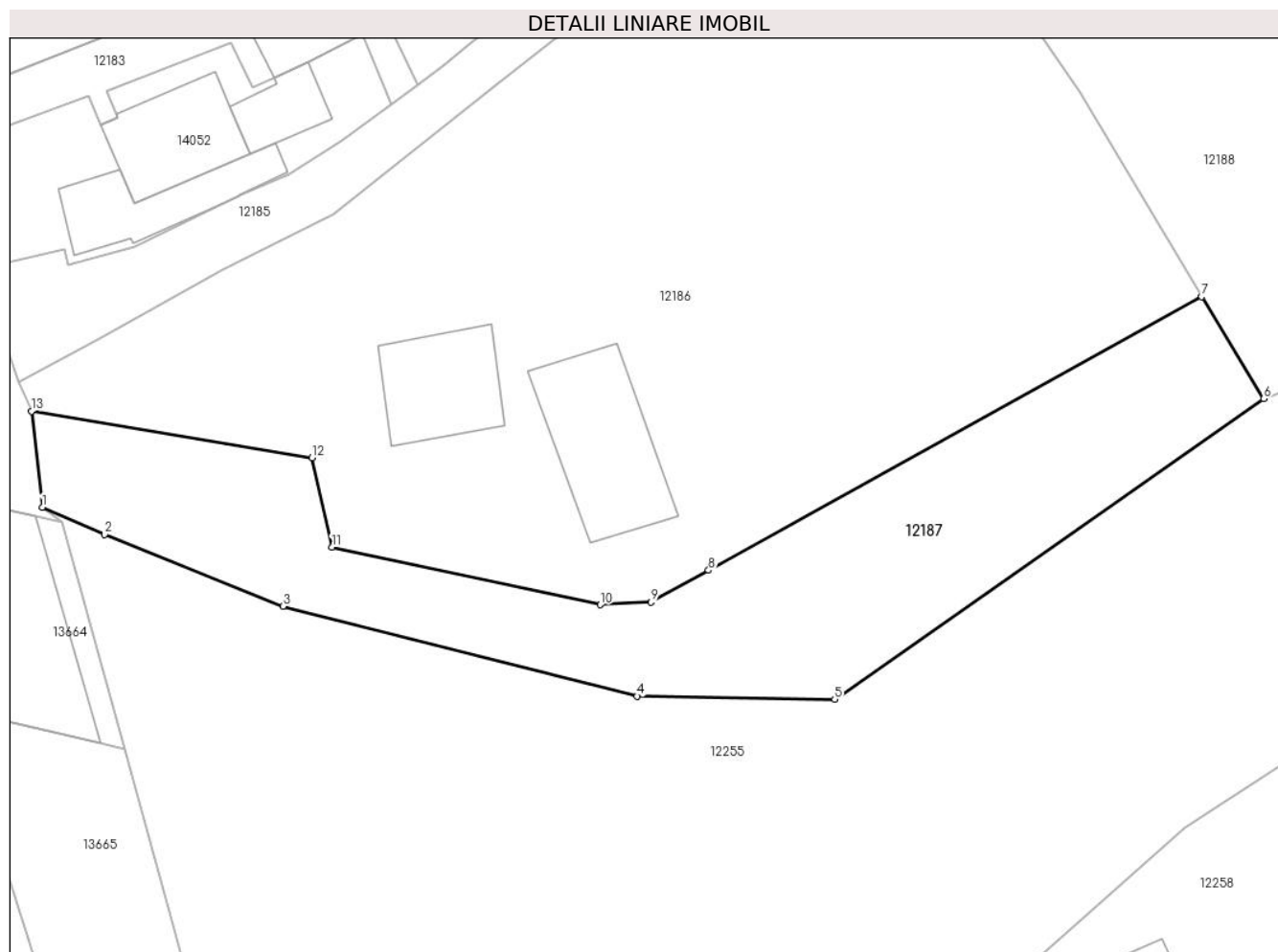
Inscrieri privind dezmembramintele dreptului de proprietate, drepturi reale de garanție și sarcini	Referințe
NU SUNT	

Anexa Nr. 1 La Partea I

Teren

Nr cadastral	Suprafața (mp)*	Observații / Referințe
	1.141	

* Suprafața este determinată în planul de proiecție Stereo 70.



Date referitoare la teren

Crt	Categorie folosință	Intravilan	Suprafața (mp)	Tarla	Parcelă	Nr. topo	Observații / Referințe
1	arabil	DA	1.141	-	-	-	

Lungime Segmente

1) Valorile lungimilor segmentelor sunt obținute din proiecție în plan.

Punct început	X / Y	Punct sfârșit	X / Y	Lungime segment (** (m)
1	581.612,62 672.598,68	2	581.617,92 672.596,35	5.79
2	581.617,92 672.596,35	3	581.633,12 672.590,24	16.382
3	581.633,12 672.590,24	4	581.663,306 672.582,581	31.142
4	581.663,306 672.582,581	5	581.680,147 672.582,314	16.843
5	581.680,147 672.582,314	6	581.716,713 672.607,918	44.639

Punct început	X / Y	Punct sfârșit	X / Y	Lungime segment (** (m)
6	581.716,713 672.607,918	7	581.711,412 672.616,622	10.191
7	581.711,412 672.616,622	8	581.669,392 672.593,316	48.05
8	581.669,392 672.593,316	9	581.664,48 672.590,592	5.617
9	581.664,48 672.590,592	10	581.660,156 672.590,367	4.33
10	581.660,156 672.590,367	11	581.637,302 672.595,295	23.379
11	581.637,302 672.595,295	12	581.635,597 672.602,893	7.787
12	581.635,597 672.602,893	13	581.611,698 672.606,872	24.228
13	581.611,698 672.606,872	1	581.612,62 672.598,68	8.244

** Lungimile segmentelor sunt determinate în planul de proiecție Stereo 70 și sunt rotunjite la 1 milimetru.

*** Distanța dintre puncte este formată din segmente cumulate ce sunt mai mici decât valoarea 1 milimetru.

**DATE DESPRE IMOBILUL NR. 12188**

Oficiul de Cadastru și Publicitate Imobiliară SUCEAVA
Biroul de Cadastru și Publicitate Imobiliară Gura Humorului

A. Partea I. Descrierea imobilului

TEREN Intravilan

Adresa: Loc. Dragoiesti, Str Meseriasilor, Nr. 2, Jud. Suceava

Nr. Crt	Nr cadastral Nr. topografic	Suprafața* (mp)	Observații / Referințe
A1		2.054	Sector cadastral:15 Teren neimprejmuit;

B. Partea II. Proprietari și acte

Inscrieri privitoare la dreptul de proprietate și alte drepturi reale		Referințe
12188 / 18/03/2022		
Act Normativ nr. 7, din 13/03/1996 emis de PARLAMENTUL ROMANIEI;		
B1	Inscrierea provizorie, drept de PROPRIETATE, dobandit prin Lege, cota actuala 1/1, cota initiala 1/1 1) COMUNA DRAGOIESTI, CIF:4441190	A1

C. Partea III. SARCINI .

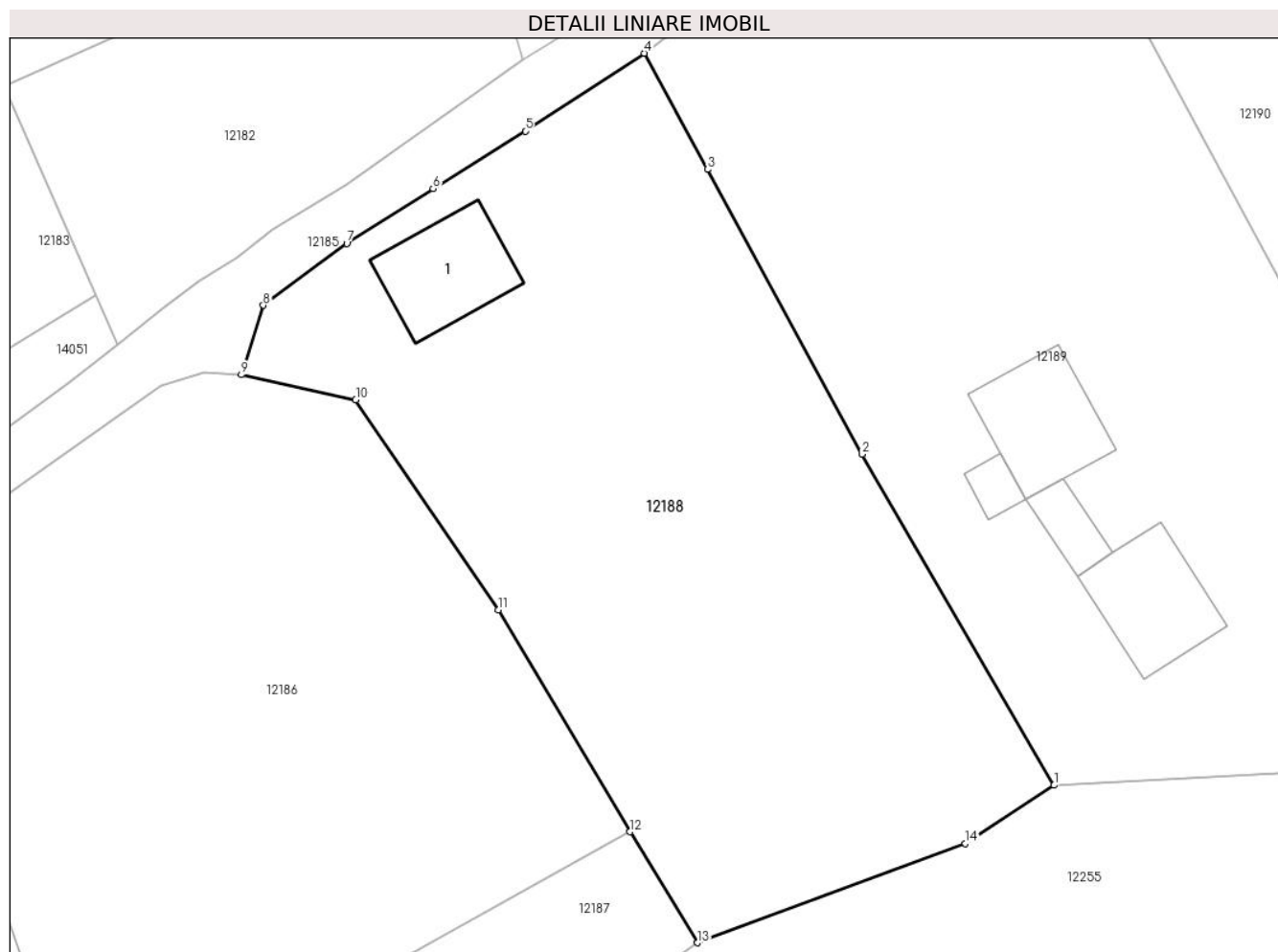
Inscrieri privind dezmembramintele dreptului de proprietate, drepturi reale de garanție și sarcini	Referințe
NU SUNT	

Anexa Nr. 1 La Partea I

Teren

Nr cadastral	Suprafața (mp)*	Observații / Referințe
	2.054	

* Suprafața este determinată în planul de proiecție Stereo 70.



Date referitoare la teren

Crt	Categorie folosință	Intravilan	Suprafața (mp)	Tarla	Parcelă	Nr. topo	Observații / Referințe
1	curți constructii	DA	386	-	-	-	
2	arabil	DA	1.668	-	-	-	

Date referitoare la construcții

Crt	Număr	Destinație construcție	Supraf. (mp)	Situație juridică	Observații / Referințe
A1.1		construcții de locuințe	73	Fara acte	Nr. niveluri:1; S. construita la sol:73 mp; S. construita desfasurata:73 mp; LOCUINTA

Lungime Segmente

1) Valorile lungimilor segmentelor sunt obținute din proiecție în plan.

Punct început	X / Y	Punct sfârșit	X / Y	Lungime segment (** (m)
1	581.744,694 672.620,268	2	581.729,62 672.646,229	30.02
2	581.729,62 672.646,229	3	581.717,49 672.668,572	25.423
3	581.717,49 672.668,572	4	581.712,54 672.677,69	10.375

Punct început	X / Y	Punct sfârșit	X / Y	Lungime segment (** (m)
4	581.712,54 672.677,69	5	581.703,19 672.671,59	11.164
5	581.703,19 672.671,59	6	581.695,96 672.667,07	8.527
6	581.695,96 672.667,07	7	581.689,18 672.662,77	8.029
7	581.689,18 672.662,77	8	581.682,62 672.657,92	8.158
8	581.682,62 672.657,92	9	581.680,904 672.652,478	5.706
9	581.680,904 672.652,478	10	581.689,883 672.650,492	9.196
10	581.689,883 672.650,492	11	581.701,06 672.634,039	19.89
11	581.701,06 672.634,039	12	581.711,412 672.616,622	20.261
12	581.711,412 672.616,622	13	581.716,713 672.607,918	10.191
13	581.716,713 672.607,918	14	581.737,746 672.615,69	22.423
14	581.737,746 672.615,69	1	581.744,694 672.620,268	8.321

** Lungimile segmentelor sunt determinate în planul de proiecție Stereo 70 și sunt rotunjite la 1 milimetru.

*** Distanța dintre puncte este formată din segmente cumulate ce sunt mai mici decât valoarea 1 milimetru.

**DATE DESPRE IMOBILUL NR. 12189**

Oficiul de Cadastru și Publicitate Imobiliară SUCEAVA
Biroul de Cadastru și Publicitate Imobiliară Gura Humorului

A. Partea I. Descrierea imobilului

TEREN Intravilan

Adresa: Loc. Dragoiesti, Str Meseriasilor, Nr. 4, Jud. Suceava

Nr. Crt	Nr cadastral Nr. topografic	Suprafața* (mp)	Observații / Referințe
A1	30180	2.600	Sector cadastral:15 Teren neimprijmit;

Construcții

Crt	Nr cadastral Nr. topografic	Adresa	Observații / Referințe
A1.1	30180-C1	Loc. Dragoiesti, Str Meseriasilor, Nr. 4, Jud. Suceava	Nr. niveluri:1; S. construita la sol:75 mp; S. construita desfasurata:75 mp; LOCUINTA
A1.2	30180-C2	Loc. Dragoiesti, Str Meseriasilor, Nr. 4, Jud. Suceava	Nr. niveluri:1; S. construita la sol:76 mp; S. construita desfasurata:76 mp; ANEXA
A1.3	30180-C3	Loc. Dragoiesti, Str Meseriasilor, Nr. 4, Jud. Suceava	Nr. niveluri:1; S. construita la sol:24 mp; S. construita desfasurata:24 mp; ANEXA
A1.4	30180-C4	Loc. Dragoiesti, Str Meseriasilor, Nr. 4, Jud. Suceava	Nr. niveluri:1; S. construita la sol:13 mp; S. construita desfasurata:13 mp; ANEXA

B. Partea II. Proprietari și acte

Inscrieri privitoare la dreptul de proprietate și alte drepturi reale	Referințe
2531 / 30/04/2010	
Act Notarial nr. 971, din 23/04/2010 emis de BNP DORINA ROTARU;	
B1	A1
Intabulare, drept de PROPRIETATE, dobandit prin Conventie, cota actuala 1/1, cota initiala 1/1 1) ANCHIDIN ANA- MARIA,, necasatorita	
8670 / 02/08/2012	
Act Notarial nr. 4, din 11/04/1970 emis de PRIMARIA COMUNEI DRAGOIESTI (certificat de casatorie seria Cf nr. 979672, eliberat cu nr. 563/22.02.1959 de fostul Sfat popular al comunei Dragoiesti, conform nr. 27 din registrul starii civile);	
B2	A1.1
Intabulare, drept de PROPRIETATE, dobandit prin Construire, cota actuala 1/1, cota initiala 1/1 1) ANCHIDIN VERONICA, LIPSA CNP 2) ANCHIDIN NICOLAI, bun comun, in devalmasie	
Act Administrativ nr. 1267, din 19/07/2012 emis de PRIMARIA COMUNEI DRAGOIESTI (certificat de casatorie seria Cf nr. 979672, eliberat cu nr. 563/22.02.1959 de fostul Sfat popular al comunei Dragoiesti, conform nr. 27 din registrul starii civile);	
B3	A1.2, A1.3, A1.4
Intabulare, drept de PROPRIETATE, dobandit prin Construire, cota actuala 1/1, cota initiala 1/1 1) ANCHIDIN VERONICA, LIPSA CNP 2) ANCHIDIN NICOLAI, bun comun, in devalmasie	

C. Partea III. SARCINI .

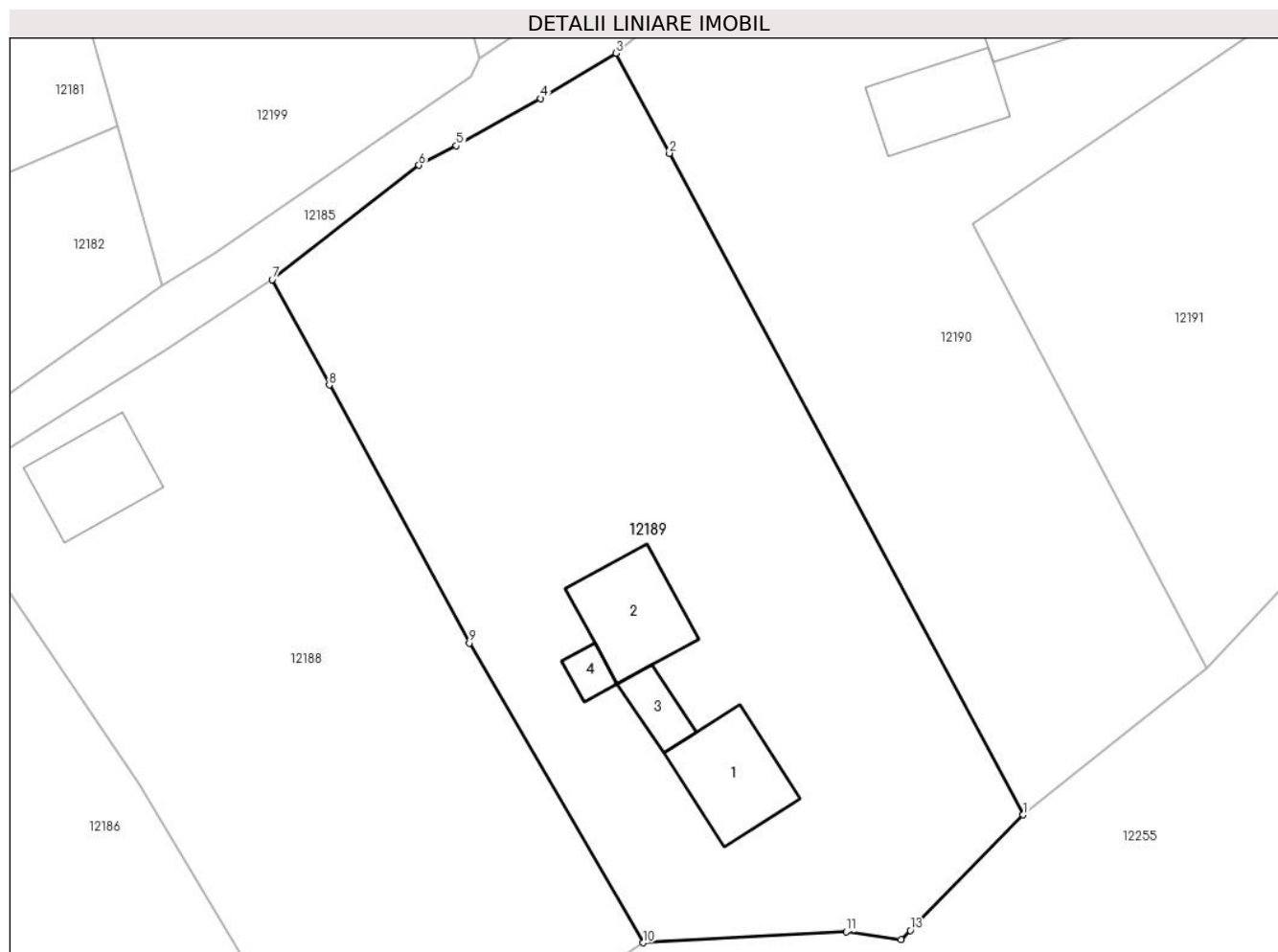
Inscrieri privind dezmembramintele dreptului de proprietate, drepturi reale de garanție și sarcini	Referințe
NU SUNT	

Anexa Nr. 1 La Partea I

Teren

Nr cadastral	Suprafața (mp)*	Observații / Referințe
30180	2.600	

* Suprafața este determinată în planul de proiecție Stereo 70.



Date referitoare la teren

Crt	Categorie folosință	Intravilan	Suprafața (mp)	Tarla	Parcelă	Nr. topo	Observații / Referințe
1	curți construcții	DA	972	-	-	-	
2	arabil	DA	1.628	-	-	-	

Date referitoare la construcții

Crt	Număr	Destinație construcție	Supraf. (mp)	Situație juridică	Observații / Referințe
A1.1	30180-C1	construcții de locuințe	75	Cu acte	Nr. niveluri:1; S. construita la sol:75 mp; S. construita desfasurata:75 mp; LOCUINTA
A1.2	30180-C2	construcții anexa	76	Cu acte	Nr. niveluri:1; S. construita la sol:76 mp; S. construita desfasurata:76 mp; ANEXA
A1.3	30180-C3	construcții anexa	24	Cu acte	Nr. niveluri:1; S. construita la sol:24 mp; S. construita desfasurata:24 mp; ANEXA
A1.4	30180-C4	construcții anexa	13	Cu acte	Nr. niveluri:1; S. construita la sol:13 mp; S. construita desfasurata:13 mp; ANEXA

Lungime Segmente

1) Valorile lungimilor segmentelor sunt obținute din proiecție în plan.

Punct început	X / Y	Punct sfârșit	X / Y	Lungime segment (** (m)
---------------	-------	---------------	-------	-------------------------

Punct început	X / Y	Punct sfârșit	X / Y	Lungime segment (** (m)
1	581.777,632 672.631,349	2	581.746,982 672.688,636	64.971
2	581.746,982 672.688,636	3	581.742,342 672.697,308	9.835
3	581.742,342 672.697,308	4	581.735,82 672.693,39	7.608
4	581.735,82 672.693,39	5	581.728,51 672.689,29	8.381
5	581.728,51 672.689,29	6	581.725,26 672.687,6	3.663
6	581.725,26 672.687,6	7	581.712,54 672.677,69	16.125
7	581.712,54 672.677,69	8	581.717,49 672.668,572	10.375
8	581.717,49 672.668,572	9	581.729,62 672.646,229	25.423
9	581.729,62 672.646,229	10	581.744,694 672.620,268	30.02
10	581.744,694 672.620,268	11	581.762,29 672.621,225	17.622
11	581.762,29 672.621,225	12	581.767,054 672.620,538	4.813
12	581.767,054 672.620,538	13	581.767,843 672.621,344	1.128
13	581.767,843 672.621,344	1	581.777,632 672.631,349	13.997

** Lungimile segmentelor sunt determinate în planul de proiecție Stereo 70 și sunt rotunjite la 1 milimetru.

*** Distanța dintre puncte este formată din segmente cumulate ce sunt mai mici decât valoarea 1 milimetru.

**DATE DESPRE IMOBILUL NR. 12190**

Oficiul de Cadastru și Publicitate Imobiliară SUCEAVA
Biroul de Cadastru și Publicitate Imobiliară Gura Humorului

A. Partea I. Descrierea imobilului

TEREN Intravilan

Adresa: Loc. Dragoiesti, Str Meseriasilor, Nr. 6, Jud. Suceava

Nr. Crt	Nr cadastral Nr. topografic	Suprafața* (mp)	Observații / Referințe
A1	30706	2.600	Sector cadastral:15 Teren neimpregmuit;

Construcții

Crt	Nr cadastral Nr. topografic	Adresa	Observații / Referințe
A1.1	30706-C1	Loc. Dragoiesti, Str Meseriasilor, Nr. 6, Jud. Suceava	Nr. niveluri:1; S. construita la sol:117 mp; S. construita desfasurata:117 mp; LOCUINTA
A1.2	30706-C2	Loc. Dragoiesti, Str Meseriasilor, Nr. 6, Jud. Suceava	Nr. niveluri:1; S. construita la sol:77 mp; S. construita desfasurata:77 mp; ANEXA
A1.3	30706-C3	Loc. Dragoiesti, Str Meseriasilor, Nr. 6, Jud. Suceava	Nr. niveluri:1; S. construita la sol:80 mp; S. construita desfasurata:80 mp; ANEXA
A1.4		Loc. Dragoiesti, Str Meseriasilor, Nr. 6, Jud. Suceava	Nr. niveluri:1; S. construita la sol:70 mp; S. construita desfasurata:70 mp; ANEXA

B. Partea II. Proprietari și acte

Inscrieri privitoare la dreptul de proprietate și alte drepturi reale	Referințe
13291 / 29/10/2013	
Act Administrativ nr. 1797, din 06/05/1996 emis de PREFECTURA SUCEAVA;	
B1	A1
Intabulare, drept de PROPRIETATE, dobandit prin Reconstituire, cota actuala 1/1, cota initiala 1/1 1) ANCHIDIN SPIRIDON	
Act Administrativ nr. 1537, din 23/10/2013 emis de PRIMARIA COMUNEI DRAGOIESTI;	
B2	A1.1, A1.2, A1.3
Intabulare, drept de PROPRIETATE, dobandit prin Construire, cota actuala 1/1, cota initiala 1/1 1) ANCHIDIN SPIRIDON	
12190 / 18/03/2022	
Act Administrativ nr. 2526, din 31/03/2022 emis de PRIMARIA COMUNEI DRAGOIESTI;	
B2	A1.4
Intabulare, drept de PROPRIETATE, dobandit prin Lege, cota actuala 1/1, cota initiala 1/1 1) ANCHIDIN SPIRIDON	

C. Partea III. SARCINI .

Inscrieri privind dezmembramintele dreptului de proprietate, drepturi reale de garanție și sarcini	Referințe
NU SUNT	

Anexa Nr. 1 La Partea I

Teren

Nr cadastral	Suprafața (mp)*	Observații / Referințe
30706	2.600	

* Suprafața este determinată în planul de proiecție Stereo 70.



Date referitoare la teren

Crt	Categorie folosință	Intravilan	Suprafața (mp)	Tarla	Parcelă	Nr. topo	Observații / Referințe
1	curți constructii	DA	500	-	-	-	
2	arabil	DA	2.100	-	-	-	

Date referitoare la construcții

Crt	Număr	Destinație construcție	Supraf. (mp)	Situație juridică	Observații / Referințe
A1.1	30706-C1	construcții de locuințe	117	Cu acte	Nr. niveluri:1; S. construita la sol:117 mp; S. construita desfasurata:117 mp; LOCUINTA
A1.2	30706-C2	construcții anexa	77	Cu acte	Nr. niveluri:1; S. construita la sol:77 mp; S. construita desfasurata:77 mp; ANEXA
A1.3	30706-C3	construcții anexa	Din acte: 40 Masurata: 80	Cu acte	Nr. niveluri:1; S. construita la sol:80 mp; S. construita desfasurata:80 mp; ANEXA
A1.4		construcții anexa	70	Cu acte	Nr. niveluri:1; S. construita la sol:70 mp; S. construita desfasurata:70 mp; ANEXA

Lungime Segmente

1) Valorile lungimilor segmentelor sunt obținute din proiecție în plan.

Punct început	X / Y	Punct sfârșit	X / Y	Lungime segment (** (m)
---------------	-------	---------------	-------	-------------------------

Punct început	X / Y	Punct sfârșit	X / Y	Lungime segment (** (m)
1	581.793,53 672.644,033	2	581.773,307 672.682,55	43.503
2	581.773,307 672.682,55	3	581.779,167 672.686,553	7.097
3	581.779,167 672.686,553	4	581.803,076 672.702,883	28.954
4	581.803,076 672.702,883	5	581.796,2 672.716,23	15.014
5	581.796,2 672.716,23	6	581.792,87 672.719,56	4.709
6	581.792,87 672.719,56	7	581.791,05 672.720,88	2.248
7	581.791,05 672.720,88	8	581.789,0 672.722,39	2.546
8	581.789,0 672.722,39	9	581.787,14 672.723,07	1.98
9	581.787,14 672.723,07	10	581.784,44 672.723,66	2.764
10	581.784,44 672.723,66	11	581.777,78 672.723,35	6.667
11	581.777,78 672.723,35	12	581.771,14 672.720,23	7.336
12	581.771,14 672.720,23	13	581.764,18 672.715,11	8.64
13	581.764,18 672.715,11	14	581.755,96 672.708,79	10.369
14	581.755,96 672.708,79	15	581.742,342 672.697,308	17.813
15	581.742,342 672.697,308	16	581.746,982 672.688,636	9.835
16	581.746,982 672.688,636	17	581.777,632 672.631,349	64.971
17	581.777,632 672.631,349	1	581.793,53 672.644,033	20.338

** Lungimile segmentelor sunt determinate în planul de proiecție Stereo 70 și sunt rotunjite la 1 milimetru.

*** Distanța dintre puncte este formată din segmente cumulate ce sunt mai mici decât valoarea 1 milimetru.

**DATE DESPRE IMOBILUL NR. 12191**

Oficiul de Cadastru și Publicitate Imobiliară SUCEAVA
Biroul de Cadastru și Publicitate Imobiliară Gura Humorului

A. Partea I. Descrierea imobilului

TEREN Intravilan

Adresa: Loc. Dragoiesti, Str Meseriasilor, Jud. Suceava

Nr. Crt	Nr cadastral Nr. topografic	Suprafața* (mp)	Observații / Referințe
A1		1.673	Sector cadastral:15 Teren neimpregmuit;

B. Partea II. Proprietari și acte

Inscrieri privitoare la dreptul de proprietate și alte drepturi reale		Referințe
12191 / 18/03/2022		
Act Normativ nr. 7, din 13/03/1996 emis de PARLAMENTUL ROMANIEI;		
B1	Inscrierea provizorie, drept de PROPRIETATE, dobandit prin Lege, cota actuala 1/1, cota initiala 1/1 1) COMUNA DRAGOIESTI, CIF:4441190	A1

C. Partea III. SARCINI .

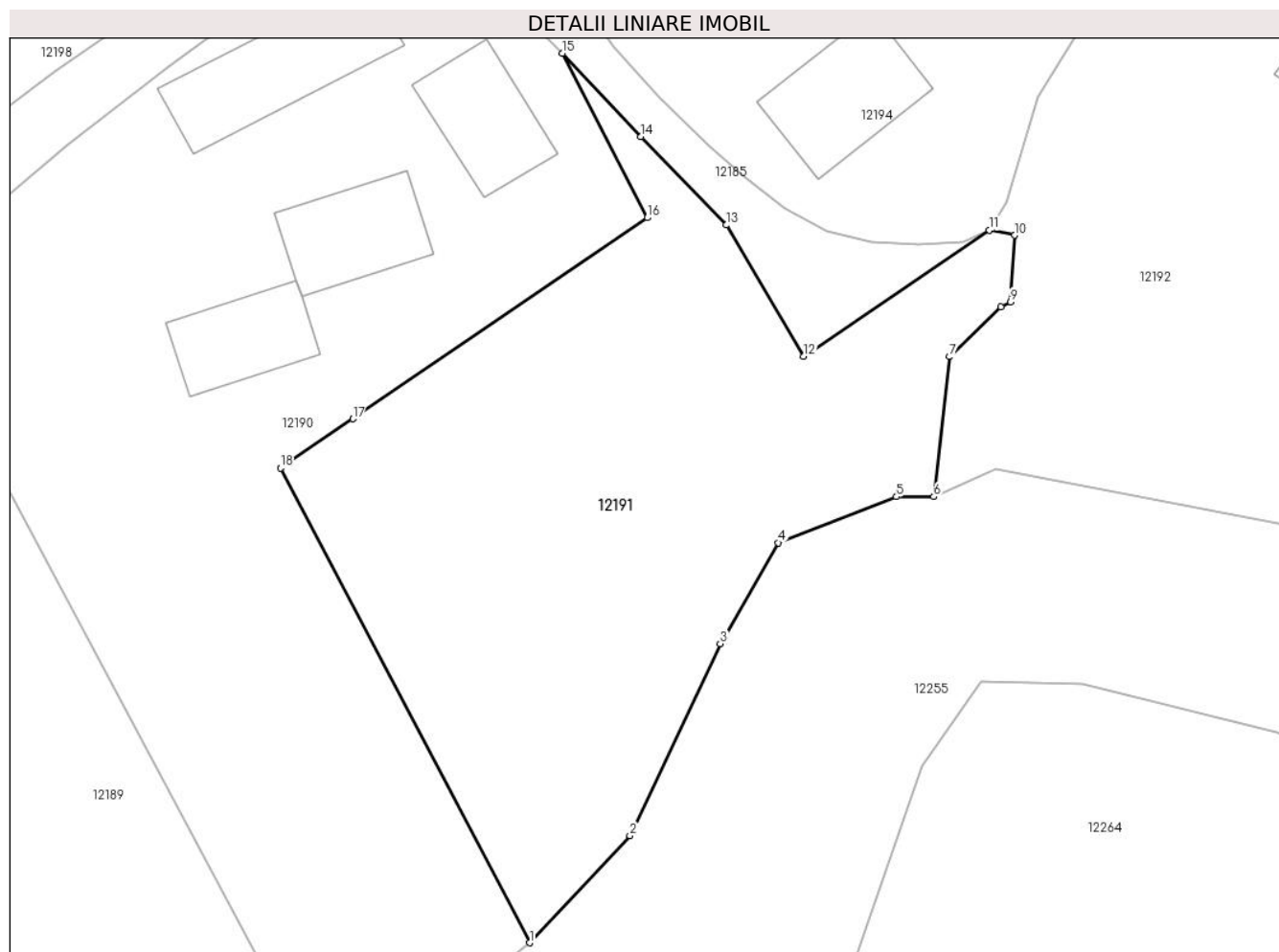
Inscrieri privind dezmembramintele dreptului de proprietate, drepturi reale de garanție și sarcini	Referințe
NU SUNT	

Anexa Nr. 1 La Partea I

Teren

Nr cadastral	Suprafața (mp)*	Observații / Referințe
	1.673	

* Suprafața este determinată în planul de proiecție Stereo 70.



Date referitoare la teren

Crt	Categorie folosință	Intravilan	Suprafața (mp)	Tarla	Parcelă	Nr. topo	Observații / Referințe
1	arabil	DA	1.673	-	-	-	

Lungime Segmente

1) Valorile lungimilor segmentelor sunt obținute din proiecție în plan.

Punct început	X / Y	Punct sfârșit	X / Y	Lungime segment (** (m)
1	581.793,53 672.644,033	2	581.801,67 672.652,735	11.916
2	581.801,67 672.652,735	3	581.809,005 672.668,312	17.218
3	581.809,005 672.668,312	4	581.813,699 672.676,501	9.439
4	581.813,699 672.676,501	5	581.823,329 672.680,241	10.331
5	581.823,329 672.680,241	6	581.826,347 672.680,236	3.018

Punct început	X / Y	Punct sfârșit	X / Y	Lungime segment (** (m)
6	581.826,347 672.680,236	7	581.827,631 672.691,601	11.437
7	581.827,631 672.691,601	8	581.831,821 672.695,65	5.827
8	581.831,821 672.695,65	9	581.832,6 672.696,05	0.876
9	581.832,6 672.696,05	10	581.832,928 672.701,452	5.412
10	581.832,928 672.701,452	11	581.830,869 672.701,862	2.099
11	581.830,869 672.701,862	12	581.815,782 672.691,629	18.23
12	581.815,782 672.691,629	13	581.809,49 672.702,28	12.371
13	581.809,49 672.702,28	14	581.802,57 672.709,45	9.965
14	581.802,57 672.709,45	15	581.796,2 672.716,23	9.303
15	581.796,2 672.716,23	16	581.803,076 672.702,883	15.014
16	581.803,076 672.702,883	17	581.779,167 672.686,553	28.954
17	581.779,167 672.686,553	18	581.773,307 672.682,55	7.097
18	581.773,307 672.682,55	1	581.793,53 672.644,033	43.503

** Lungimile segmentelor sunt determinate în planul de proiecție Stereo 70 și sunt rotunjite la 1 milimetru.

*** Distanța dintre puncte este formată din segmente cumulate ce sunt mai mici decât valoarea 1 milimetru.

**DATE DESPRE IMOBILUL NR. 12192**

Oficiul de Cadastru și Publicitate Imobiliară SUCEAVA
Biroul de Cadastru și Publicitate Imobiliară Gura Humorului

A. Partea I. Descrierea imobilului

TEREN Intravilan

Adresa: Loc. Dragoiesti, Str Scurta, Nr. 4, Jud. Suceava

Nr. Crt	Nr cadastral Nr. topografic	Suprafața* (mp)	Observații / Referințe
A1		2.972	Sector cadastral:15 Teren neimprijmit;

Construcții

Crt	Nr cadastral Nr. topografic	Adresa	Observații / Referințe
A1.1		Loc. Dragoiesti, Str Scurta, Nr. 4, Jud. Suceava	Nr. niveluri:1; S. construita la sol:59 mp; S. construita desfasurata:59 mp; LOCUINTA
A1.2		Loc. Dragoiesti, Str Scurta, Nr. 4, Jud. Suceava	Nr. niveluri:1; S. construita la sol:32 mp; S. construita desfasurata:32 mp; LOCUINTA
A1.3		Loc. Dragoiesti, Str Scurta, Nr. 4, Jud. Suceava	Nr. niveluri:1; S. construita la sol:72 mp; S. construita desfasurata:72 mp; ANEXA
A1.4		Loc. Dragoiesti, Str Scurta, Nr. 4, Jud. Suceava	Nr. niveluri:1; S. construita la sol:9 mp; S. construita desfasurata:9 mp; ANEXA
A1.5		Loc. Dragoiesti, Str Scurta, Nr. 4, Jud. Suceava	Nr. niveluri:1; S. construita la sol:26 mp; S. construita desfasurata:26 mp; ANEXA
A1.6		Loc. Dragoiesti, Str Scurta, Nr. 4, Jud. Suceava	Nr. niveluri:1; S. construita la sol:9 mp; S. construita desfasurata:9 mp; ANEXA
A1.7		Loc. Dragoiesti, Str Scurta, Nr. 4, Jud. Suceava	Nr. niveluri:1; S. construita la sol:33 mp; S. construita desfasurata:33 mp; ANEXA

B. Partea II. Proprietari și acte

Inscrieri privitoare la dreptul de proprietate și alte drepturi reale		Referințe
12192 / 18/03/2022		
Act Normativ nr. 7, din 13/03/1996 emis de PARLAMENTUL ROMANIEI;		
B1	Intabulare, drept de PROPRIETATE, dobandit prin Lege, cota actuala 1/1, cota initiala 1/1 1) NEIDENTIFICAT NEIDENTIFICAT	A1
Act Administrativ nr. 1819, din 14/03/2022 emis de PRIMARIA COMUNEI DRAGOIESTI;		
B2	Se noteaza posesia factica in favoarea lui 1) ALBU ELEONORA 2) ALBU LUCRETIA	A1
Act Administrativ nr. 2526, din 31/03/2022 emis de PRIMARIA COMUNEI DRAGOIESTI;		
B3	Intabulare, drept de PROPRIETATE, dobandit prin Lege, cota actuala 1/1, cota initiala 1/1 1) ALBU LUCRETIA 2) ALBU ELEONORA	A1.1, A1.2, A1.3, A1.4, A1.5, A1.6, A1.7

C. Partea III. SARCINI .

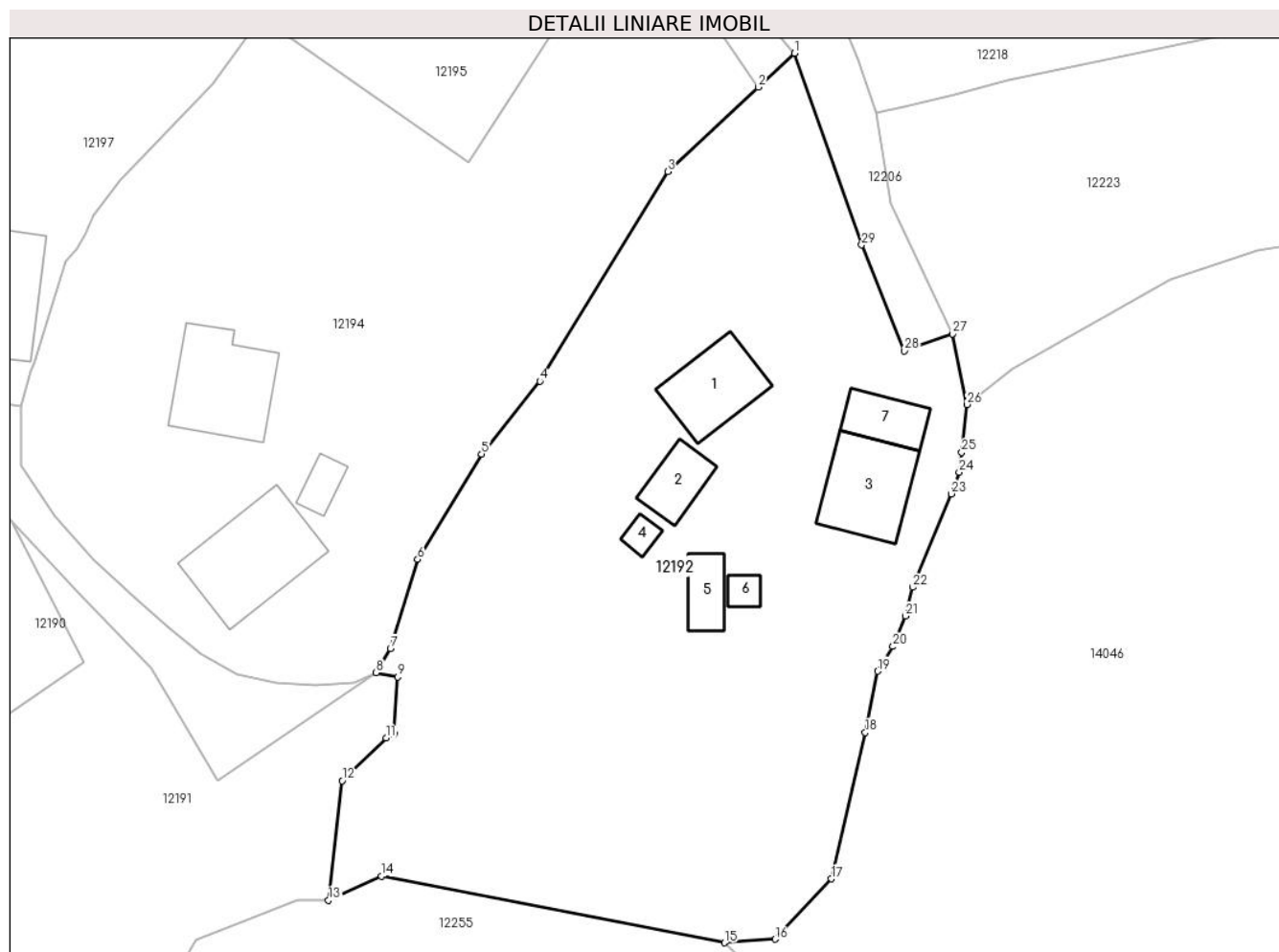
Inscrieri privind dezmembramintele dreptului de proprietate, drepturi reale de garanție și sarcini	Referințe
NU SUNT	

Anexa Nr. 1 La Partea I

Teren

Nr cadastral	Suprafața (mp)*	Observații / Referințe
	2.972	

* Suprafața este determinată în planul de proiecție Stereo 70.



Date referitoare la teren

Crt	Categorie folosință	Intra vilan	Suprafața (mp)	Tarla	Parcelă	Nr. topo	Observații / Referințe
1	curți constructii	DA	700	-	-	-	
2	arabil	DA	2.272	-	-	-	

Date referitoare la construcții

Crt	Număr	Destinație construcție	Supraf. (mp)	Situație juridică	Observații / Referințe
A1.1		construcții de locuințe	59	Cu acte	Nr. niveluri:1; S. construita la sol:59 mp; S. construita desfasurata:59 mp; LOCUINTA
A1.2		construcții de locuințe	32	Cu acte	Nr. niveluri:1; S. construita la sol:32 mp; S. construita desfasurata:32 mp; LOCUINTA
A1.3		construcții anexa	72	Cu acte	Nr. niveluri:1; S. construita la sol:72 mp; S. construita desfasurata:72 mp; ANEXA
A1.4		construcții anexa	9	Cu acte	Nr. niveluri:1; S. construita la sol:9 mp; S. construita desfasurata:9 mp; ANEXA
A1.5		construcții anexa	26	Cu acte	Nr. niveluri:1; S. construita la sol:26 mp; S. construita desfasurata:26 mp; ANEXA
A1.6		construcții anexa	9	Cu acte	Nr. niveluri:1; S. construita la sol:9 mp; S. construita desfasurata:9 mp; ANEXA
A1.7		construcții anexa	33	Cu acte	Nr. niveluri:1; S. construita la sol:33 mp; S. construita desfasurata:33 mp; ANEXA

Lungime Segmente

1) Valorile lungimilor segmentelor sunt obținute din proiecție în plan.

Punct început	X / Y	Punct sfârșit	X / Y	Lungime segment (** (m)
1	581.870,664 672.760,727	2	581.867,217 672.757,518	4.71
3	581.858,596 672.749,494	4	581.846,438 672.729,556	23.353
5	581.840,887 672.722,646	6	581.834,81 672.712,633	11.713
7	581.832,235 672.704,151	8	581.830,869 672.701,862	2.666
9	581.832,928 672.701,452	10	581.832,6 672.696,05	5.412
11	581.831,821 672.695,65	12	581.827,631 672.691,601	5.827
13	581.826,347 672.680,236	14	581.831,381 672.682,51	5.524
15	581.863,983 672.676,194	16	581.868,803 672.676,533	4.832
17	581.874,161 672.682,273	18	581.877,382 672.696,163	14.259
19	581.878,556 672.702,0	20	581.880,02 672.704,347	2.766
21	581.881,197 672.707,234	22	581.881,876 672.709,977	2.826
23	581.885,587 672.718,857	24	581.886,311 672.720,927	2.193
25	581.886,559 672.722,783	26	581.887,042 672.727,342	4.585
27	581.885,695 672.734,06	28	581.881,114 672.732,439	4.859
29	581.877,051 672.742,518	1	581.870,664 672.760,727	19.297

Punct început	X / Y	Punct sfârșit	X / Y	Lungime segment (** (m)
2	581.867,217 672.757,518	3	581.858,596 672.749,494	11.777
4	581.846,438 672.729,556	5	581.840,887 672.722,646	8.864
6	581.834,81 672.712,633	7	581.832,235 672.704,151	8.864
8	581.830,869 672.701,862	9	581.832,928 672.701,452	2.099
10	581.832,6 672.696,05	11	581.831,821 672.695,65	0.876
12	581.827,631 672.691,601	13	581.826,347 672.680,236	11.437
14	581.831,381 672.682,51	15	581.863,983 672.676,194	33.208
16	581.868,803 672.676,533	17	581.874,161 672.682,273	7.852
18	581.877,382 672.696,163	19	581.878,556 672.702,0	5.954
20	581.880,02 672.704,347	21	581.881,197 672.707,234	3.118
22	581.881,876 672.709,977	23	581.885,587 672.718,857	9.624
24	581.886,311 672.720,927	25	581.886,559 672.722,783	1.872
26	581.887,042 672.727,342	27	581.885,695 672.734,06	6.852
28	581.881,114 672.732,439	29	581.877,051 672.742,518	10.867

** Lungimile segmentelor sunt determinate în planul de proiecție Stereo 70 și sunt rotunjite la 1 milimetru.

*** Distanța dintre puncte este formată din segmente cumulate ce sunt mai mici decât valoarea 1 milimetru.

**DATE DESPRE IMOBILUL NR. 12193**

Oficiul de Cadastru și Publicitate Imobiliară SUCEAVA
Biroul de Cadastru și Publicitate Imobiliară Gura Humorului

A. Partea I. Descrierea imobilului

TEREN Intravilan

Adresa: Loc. Dragoiesti, Str Meseriasilor, Jud. Suceava

Nr. Crt	Nr cadastral Nr. topografic	Suprafața* (mp)	Observații / Referințe
A1		90	Sector cadastral:15 Teren neimprejmut;

B. Partea II. Proprietari și acte

Inscrieri privitoare la dreptul de proprietate și alte drepturi reale		Referințe
12193 / 14/03/2022		
Act Normativ nr. 7, din 13/03/1996 emis de PARLAMENTUL ROMANIEI;		
B1	Intabulare, drept de PROPRIETATE, dobandit prin Lege, cota actuala 1/1, cota initiala 1/1 1) NEIDENTIFICAT NEIDENTIFICAT	A1
Act Administrativ nr. 2439, din 14/03/2022 emis de PRIMARIA COMUNEI DRAGOIESTI;		
B2	se noteaza posesia factica in favoarea lui 1) POPESCU VASILE 2) POPESCU PAULINA , bun comun	A1

C. Partea III. SARCINI .

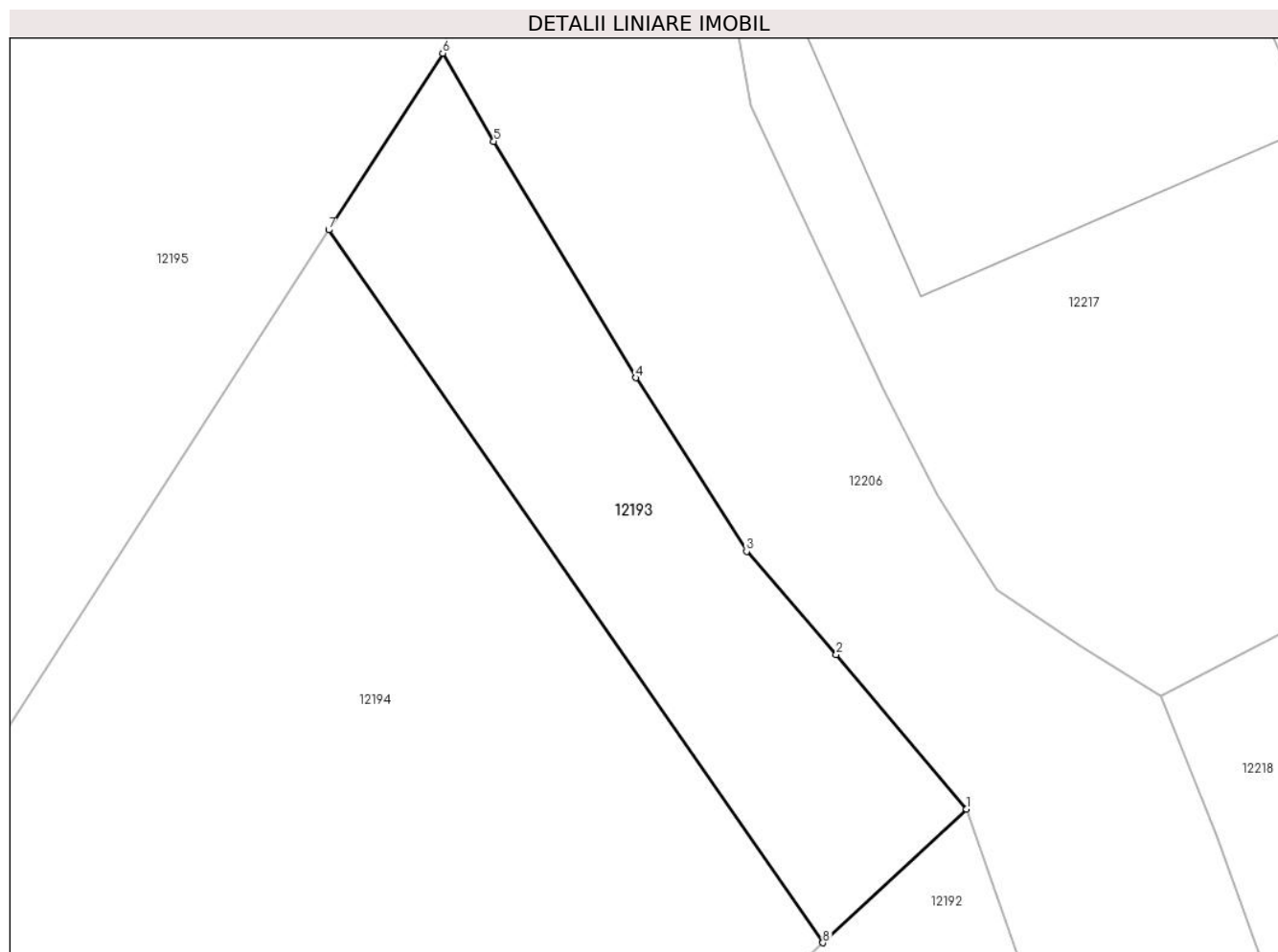
Inscrieri privind dezmembramintele dreptului de proprietate, drepturi reale de garanție și sarcini	Referințe
NU SUNT	

Anexa Nr. 1 La Partea I

Teren

Nr cadastral	Suprafața (mp)*	Observații / Referințe
	90	

* Suprafața este determinată în planul de proiecție Stereo 70.



Date referitoare la teren

Crt	Categorie folosință	Intravilan	Suprafața (mp)	Tarla	Parcelă	Nr. topo	Observații / Referințe
1	arabil	DA	90	-	-	-	

Lungime Segmente

1) Valorile lungimilor segmentelor sunt obținute din proiecție în plan.

Punct început	X / Y	Punct sfârșit	X / Y	Lungime segment (** (m)
1	581.870,664 672.760,727	2	581.867,538 672.764,426	4.843
2	581.867,538 672.764,426	3	581.865,384 672.766,907	3.286
3	581.865,384 672.766,907	4	581.862,727 672.771,071	4.939
4	581.862,727 672.771,071	5	581.859,315 672.776,741	6.617
5	581.859,315 672.776,741	6	581.858,092 672.778,852	2.44

Punct început	X / Y	Punct sfârșit	X / Y	Lungime segment (** (m)
6	581.858,092 672.778,852	7	581.855,356 672.774,617	5.042
7	581.855,356 672.774,617	8	581.867,217 672.757,518	20.81
8	581.867,217 672.757,518	1	581.870,664 672.760,727	4.71

** Lungimile segmentelor sunt determinate în planul de proiecție Stereo 70 și sunt rotunjite la 1 milimetru.

*** Distanța dintre puncte este formată din segmente cumulate ce sunt mai mici decât valoarea 1 milimetru.

**DATE DESPRE IMOBILUL NR. 12194**

Oficiul de Cadastru și Publicitate Imobiliară SUCEAVA
Biroul de Cadastru și Publicitate Imobiliară Gura Humorului

A. Partea I. Descrierea imobilului

TEREN Intravilan

Adresa: Loc. Dragoiesti, Str Meseriasilor, Nr. 7, Jud. Suceava

Nr. Crt	Nr cadastral Nr. topografic	Suprafața* (mp)	Observații / Referințe
A1		2.579	Sector cadastral:15 Teren neimprijmit;

Construcții

Crt	Nr cadastral Nr. topografic	Adresa	Observații / Referințe
A1.1		Loc. Dragoiesti, Str Meseriasilor, Nr. 7, Jud. Suceava	Nr. niveluri:1; S. construita la sol:86 mp; S. construita desfasurata:86 mp; LOCUINTA
A1.2		Loc. Dragoiesti, Str Meseriasilor, Nr. 7, Jud. Suceava	Nr. niveluri:1; S. construita la sol:15 mp; S. construita desfasurata:15 mp; ANEXA
A1.3		Loc. Dragoiesti, Str Meseriasilor, Nr. 7, Jud. Suceava	Nr. niveluri:1; S. construita la sol:96 mp; S. construita desfasurata:96 mp; ANEXA

B. Partea II. Proprietari și acte

Inscrieri privitoare la dreptul de proprietate și alte drepturi reale		Referințe
12194 / 18/03/2022		
Act Notarial nr. 2584, din 17/07/2002 emis de BNP VALERIANA ILIE;		
B1	Intabulare, drept de PROPRIETATE, dobandit prin Conventie, cota actuala 1/1, cota initiala 1/1 1) POPESCU VASILE 2) POPESCU PAULINA, bun comun	A1
Act Administrativ nr. 2526, din 31/03/2022 emis de PRIMARIA COMUNEI DRAGOIESTI;		
B2	Intabulare, drept de PROPRIETATE, dobandit prin Conventie, cota actuala 1/1, cota initiala 1/1 1) POPESCU VASILE 2) POPESCU PAULINA, bun comun	A1.1, A1.2, A1.3

C. Partea III. SARCINI .

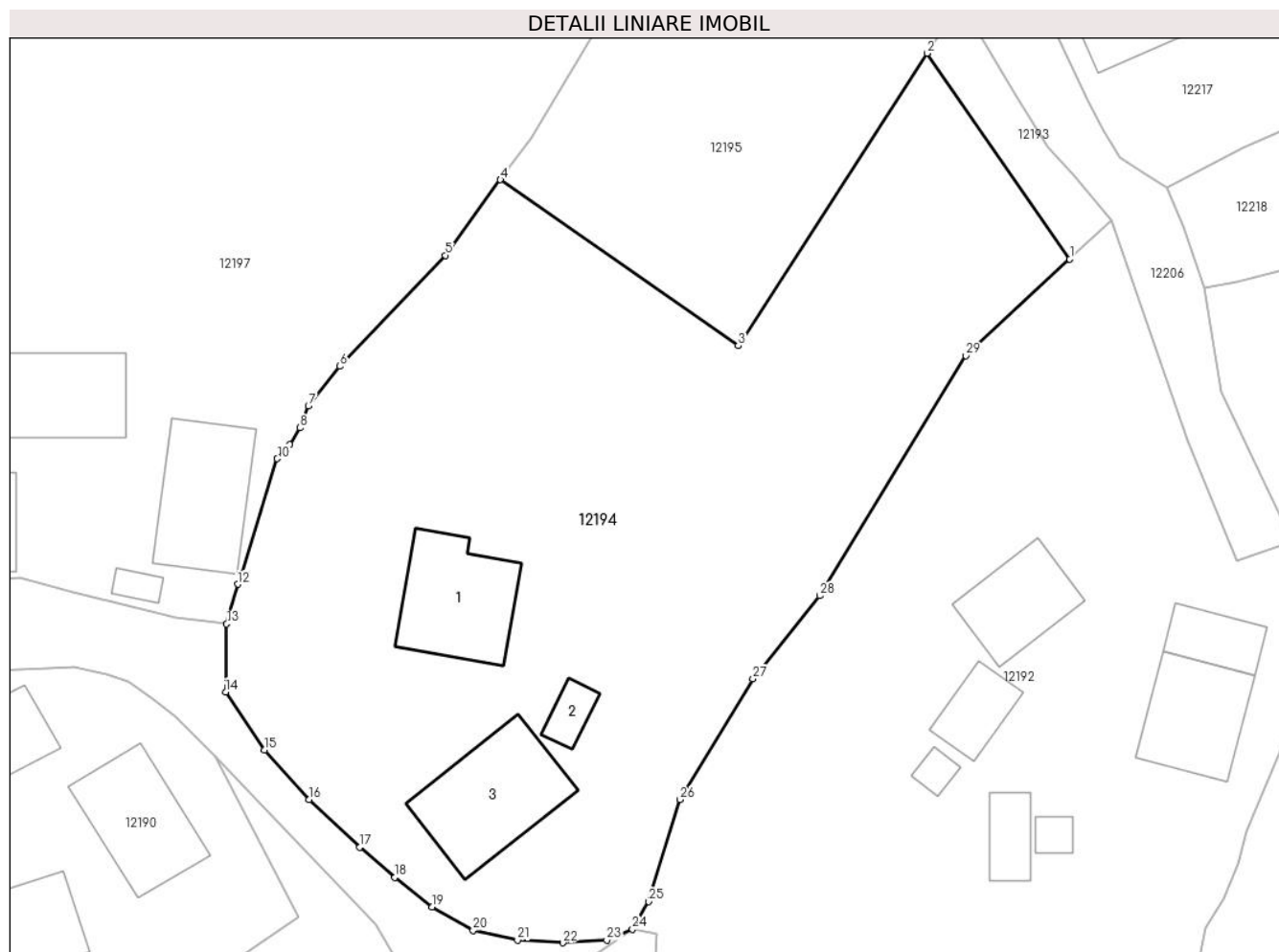
Inscrieri privind dezmembramintele dreptului de proprietate, drepturi reale de garanție și sarcini	Referințe
NU SUNT	

Anexa Nr. 1 La Partea I

Teren

Nr cadastral	Suprafața (mp)*	Observații / Referințe
	2.579	

* Suprafața este determinată în planul de proiecție Stereo 70.



Date referitoare la teren

Crt	Categorie folosință	Intravilan	Suprafața (mp)	Tarla	Parcelă	Nr. topo	Observații / Referințe
12 19 4	arabil	DA	1.864	-	-	-	
12 19 4	curti constructii	DA	715	-	-	-	

Date referitoare la construcții

Crt	Număr	Destinație construcție	Supraf. (mp)	Situație juridică	Observații / Referințe
A1.1		construcții de locuințe	86	Cu acte	Nr. niveluri:1; S. construita la sol:86 mp; S. construita desfasurata:86 mp; LOCUINTA
A1.2		construcții anexa	15	Cu acte	Nr. niveluri:1; S. construita la sol:15 mp; S. construita desfasurata:15 mp; ANEXA
A1.3		construcții anexa	96	Cu acte	Nr. niveluri:1; S. construita la sol:96 mp; S. construita desfasurata:96 mp; ANEXA

Lungime Segmente

1) Valorile lungimilor segmentelor sunt obținute din proiecție în plan.

Punct început	X / Y	Punct sfârșit	X / Y	Lungime segment (** (m)	Punct început	X / Y	Punct sfârșit	X / Y	Lungime segment (** (m)
---------------	-------	---------------	-------	-------------------------	---------------	-------	---------------	-------	-------------------------

Punct început	X / Y	Punct sfârșit	X / Y	Lungime segment (** (m)
1	581.867,217 672.757,518	2	581.855,356 672.774,617	20.81
3	581.839,66 672.750,32	4	581.819,896 672.764,116	24.103
5	581.815,308 672.757,829	6	581.806,544 672.748,613	12.718
7	581.803,938 672.745,306	8	581.803,214 672.743,509	1.937
9	581.802,39 672.742,111	10	581.801,351 672.740,939	1.566
11	581.798,356 672.731,361	12	581.798,061 672.730,513	0.898
13	581.797,14 672.727,21	14	581.797,057 672.721,553	5.658
15	581.800,3 672.716,75	16	581.804,0 672.712,63	5.538
17	581.808,2 672.708,66	18	581.811,13 672.706,15	3.858
19	581.814,2 672.703,7	20	581.817,62 672.701,75	3.937
21	581.821,31 672.700,94	22	581.825,07 672.700,73	3.766
23	581.828,74 672.700,95	24	581.830,869 672.701,862	2.316
25	581.832,235 672.704,151	26	581.834,81 672.712,633	8.864
27	581.840,887 672.722,646	28	581.846,438 672.729,556	8.864
29	581.858,596 672.749,494	1	581.867,217 672.757,518	11.777

Punct început	X / Y	Punct sfârșit	X / Y	Lungime segment (** (m)
2	581.855,356 672.774,617	3	581.839,66 672.750,32	28.926
4	581.819,896 672.764,116	5	581.815,308 672.757,829	7.783
6	581.806,544 672.748,613	7	581.803,938 672.745,306	4.21
8	581.803,214 672.743,509	9	581.802,39 672.742,111	1.623
10	581.801,351 672.740,939	11	581.798,356 672.731,361	10.035
12	581.798,061 672.730,513	13	581.797,14 672.727,21	3.429
14	581.797,057 672.721,553	15	581.800,3 672.716,75	5.795
16	581.804,0 672.712,63	17	581.808,2 672.708,66	5.779
18	581.811,13 672.706,15	19	581.814,2 672.703,7	3.928
20	581.817,62 672.701,75	21	581.821,31 672.700,94	3.778
22	581.825,07 672.700,73	23	581.828,74 672.700,95	3.677
24	581.830,869 672.701,862	25	581.832,235 672.704,151	2.666
26	581.834,81 672.712,633	27	581.840,887 672.722,646	11.713
28	581.846,438 672.729,556	29	581.858,596 672.749,494	23.353

** Lungimile segmentelor sunt determinate în planul de proiecție Stereo 70 și sunt rotunjite la 1 milimetru.

*** Distanța dintre puncte este formată din segmente cumulate ce sunt mai mici decât valoarea 1 milimetru.

**DATE DESPRE IMOBILUL NR. 12195**

Oficiul de Cadastru și Publicitate Imobiliară SUCEAVA
Biroul de Cadastru și Publicitate Imobiliară Gura Humorului

A. Partea I. Descrierea imobilului

TEREN Intravilan

Adresa: Loc. Dragoiesti, Str Scurta, Nr. 2, Jud. Suceava

Nr. Crt	Nr cadastral Nr. topografic	Suprafața* (mp)	Observații / Referințe
A1		1.140	Sector cadastral:15 Teren neimprejmuit;

B. Partea II. Proprietari și acte

Inscrieri privitoare la dreptul de proprietate și alte drepturi reale		Referințe
12195 / 18/03/2022		
Act Normativ nr. 7, din 13/03/1996 emis de PARLAMENTUL ROMANIEI;		
B1	Inscrierea provizorie, drept de PROPRIETATE, dobandit prin Lege, cota actuala 1/1, cota initiala 1/1 1) COMUNA DRAGOIESTI, CIF:4441190	A1

C. Partea III. SARCINI .

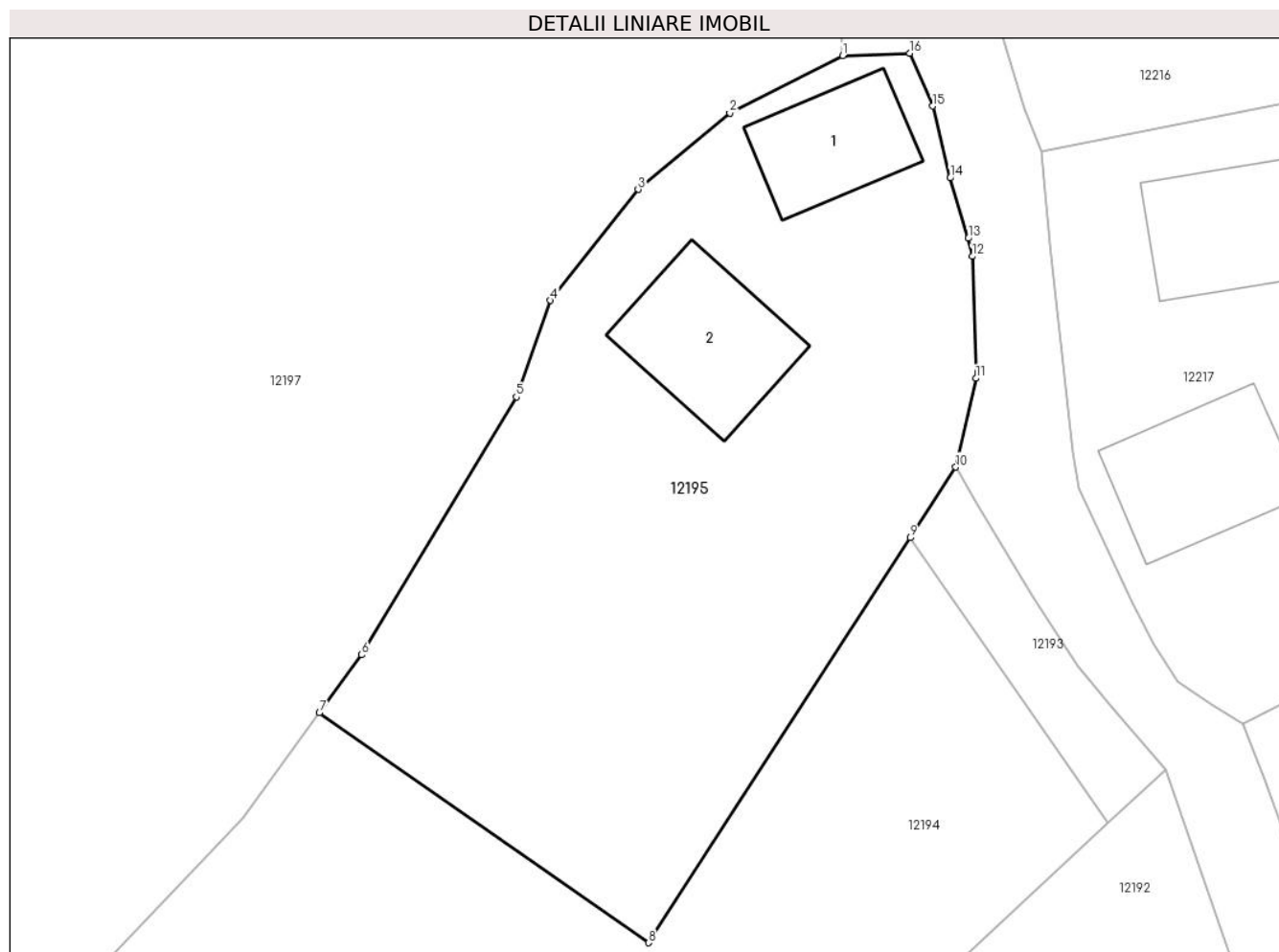
Inscrieri privind dezmembramintele dreptului de proprietate, drepturi reale de garanție și sarcini	Referințe
NU SUNT	

Anexa Nr. 1 La Partea I

Teren

Nr cadastral	Suprafața (mp)*	Observații / Referințe
	1.140	

* Suprafața este determinată în planul de proiecție Stereo 70.



Date referitoare la teren

Crt	Categorie folosință	Intravilan	Suprafața (mp)	Tarla	Parcelă	Nr. topo	Observații / Referințe
1	curți constructii	DA	300	-	-	-	
2	arabil	DA	840	-	-	-	

Date referitoare la construcții

Crt	Număr	Destinație construcție	Supraf. (mp)	Situație juridică	Observații / Referințe
A1.1		construcții de locuințe	55	Fara acte	Nr. niveluri:1; S. construita la sol:55 mp; S. construita desfasurata:55 mp; LOCUINTA
A1.2		construcții anexa	74	Fara acte	Nr. niveluri:1; S. construita la sol:74 mp; S. construita desfasurata:74 mp; ANEXA

Lungime Segmente

1) Valorile lungimilor segmentelor sunt obținute din proiecție în plan.

Punct început	X / Y	Punct sfârșit	X / Y	Lungime segment (** (m)
1	581.851,303 672.803,526	2	581.844,532 672.800,083	7.596
2	581.844,532 672.800,083	3	581.839,031 672.795,507	7.155

Punct început	X / Y	Punct sfârșit	X / Y	Lungime segment (** (m)
3	581.839,031 672.795,507	4	581.833,774 672.788,847	8.485
4	581.833,774 672.788,847	5	581.831,713 672.783,067	6.136
5	581.831,713 672.783,067	6	581.822,433 672.767,592	18.044
6	581.822,433 672.767,592	7	581.819,896 672.764,116	4.303
7	581.819,896 672.764,116	8	581.839,66 672.750,32	24.103
8	581.839,66 672.750,32	9	581.855,356 672.774,617	28.926
9	581.855,356 672.774,617	10	581.858,092 672.778,852	5.042
10	581.858,092 672.778,852	11	581.859,31 672.784,175	5.461
11	581.859,31 672.784,175	12	581.859,092 672.791,49	7.318
12	581.859,092 672.791,49	13	581.858,849 672.792,57	1.107
13	581.858,849 672.792,57	14	581.857,758 672.796,189	3.78
14	581.857,758 672.796,189	15	581.856,691 672.800,506	4.447
15	581.856,691 672.800,506	16	581.855,329 672.803,673	3.447
16	581.855,329 672.803,673	1	581.851,303 672.803,526	4.029

** Lungimile segmentelor sunt determinate în planul de proiecție Stereo 70 și sunt rotunjite la 1 milimetru.

*** Distanța dintre puncte este formată din segmente cumulate ce sunt mai mici decât valoarea 1 milimetru.

**DATE DESPRE IMOBILUL NR. 12196**

Oficiul de Cadastru și Publicitate Imobiliară SUCEAVA
Biroul de Cadastru și Publicitate Imobiliară Gura Humorului

A. Partea I. Descrierea imobilului

TEREN Intravilan

Adresa: Loc. Dragoiesti, Jud. Suceava

Nr. Crt	Nr cadastral Nr. topografic	Suprafața* (mp)	Observații / Referințe
A1		98	Sector cadastral:15 Teren neimprejmuit;

B. Partea II. Proprietari și acte

Inscrieri privitoare la dreptul de proprietate și alte drepturi reale		Referințe
12196 / 18/03/2022		
Act Normativ nr. 7, din 13/03/1996 emis de PARLAMENTUL ROMANIEI;		
B1	Inscrierea provizorie, drept de PROPRIETATE, dobandit prin Lege, cota actuala 1/1, cota initiala 1/1 1) COMUNA DRAGOIESTI, CIF:4441190	A1

C. Partea III. SARCINI .

Inscrieri privind dezmembramintele dreptului de proprietate, drepturi reale de garanție și sarcini	Referințe
NU SUNT	

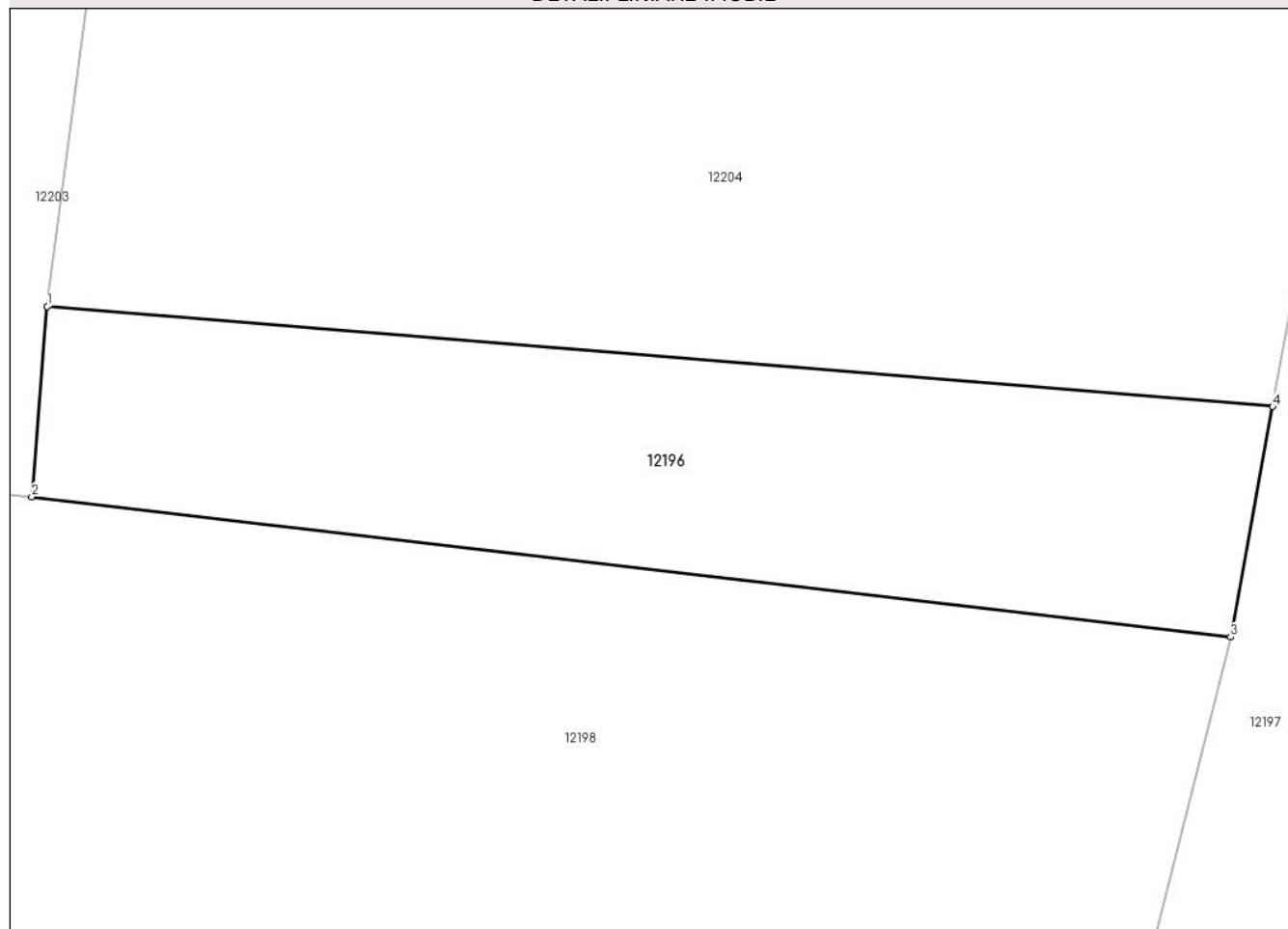
Anexa Nr. 1 La Partea I

Teren

Nr cadastral	Suprafața (mp)*	Observații / Referințe
	98	

* Suprafața este determinată în planul de proiecție Stereo 70.

DETALII LINIARE IMOBIL



Date referitoare la teren

Crt	Categorie folosință	Intravilan	Suprafața (mp)	Tarla	Parcelă	Nr. topo	Observații / Referințe
1	arabil	DA	98	-	-	-	

Lungime Segmente

1) Valorile lungimilor segmentelor sunt obținute din proiecție în plan.

Punct început	X / Y	Punct sfârșit	X / Y	Lungime segment (** (m)
1	581.758,485 672.806,681	2	581.758,184 672.802,972	3.721
2	581.758,184 672.802,972	3	581.781,573 672.800,237	23.548
3	581.781,573 672.800,237	4	581.782,394 672.804,728	4.565
4	581.782,394 672.804,728	1	581.758,485 672.806,681	23.989

** Lungimile segmentelor sunt determinate în planul de proiecție Stereo 70 și sunt rotunjite la 1 milimetru.

***** Distanţa dintre puncte este formată din segmente cumulate ce sunt mai mici decât valoarea 1 milimetru.**

**DATE DESPRE IMOBILUL NR. 12197**

Oficiul de Cadastru și Publicitate Imobiliară SUCEAVA
Biroul de Cadastru și Publicitate Imobiliară Gura Humorului

A. Partea I. Descrierea imobilului

TEREN Intravilan

Adresa: Loc. Dragoiesti, Str Meseriasilor, Nr. 5, Jud. Suceava

Nr. Crt	Nr cadastral Nr. topografic	Suprafața* (mp)	Observații / Referințe
A1		3.694	Sector cadastral:15 Teren neimprejmuit;

B. Partea II. Proprietari și acte

Inscrieri privitoare la dreptul de proprietate și alte drepturi reale		Referințe
12197 / 18/03/2022		
Act Normativ nr. 7, din 13/03/1996 emis de PARLAMENTUL ROMANIEI;		
B1	Inscrierea provizorie, drept de PROPRIETATE, dobandit prin Lege, cota actuala 1/1, cota initiala 1/1 1) COMUNA DRAGOIESTI, CIF:4441190	A1

C. Partea III. SARCINI .

Inscrieri privind dezmembramintele dreptului de proprietate, drepturi reale de garanție și sarcini	Referințe
NU SUNT	

Anexa Nr. 1 La Partea I

Teren

Nr cadastral	Suprafața (mp)*	Observații / Referințe
	3.694	

* Suprafața este determinată în planul de proiecție Stereo 70.



Date referitoare la teren

Crt	Categorie folosință	Intravilan	Suprafața (mp)	Tarla	Parcelă	Nr. topo	Observații / Referințe
1	curți constructii	DA	500	-	-	-	
2	arabil	DA	3.194	-	-	-	

Date referitoare la construcții

Crt	Număr	Destinație construcție	Supraf. (mp)	Situație juridică	Observații / Referințe
A1.1		construcții de locuințe	74	Fara acte	Nr. niveluri:1; S. construita la sol:74 mp; S. construita desfasurata:74 mp; LOCUINTA
A1.2		construcții anexa	27	Fara acte	Nr. niveluri:1; S. construita la sol:27 mp; S. construita desfasurata:27 mp; ANEXA
A1.3		construcții anexa	85	Fara acte	Nr. niveluri:1; S. construita la sol:85 mp; S. construita desfasurata:85 mp; ANEXA
A1.4		construcții anexa	9	Fara acte	Nr. niveluri:1; S. construita la sol:9 mp; S. construita desfasurata:9 mp; ANEXA

Lungime Segmente

1) Valorile lungimilor segmentelor sunt obținute din proiecție în plan.

Punct început	X / Y	Punct sfârșit	X / Y	Lungime segment (** (m)	Punct început	X / Y	Punct sfârșit	X / Y	Lungime segment (** (m)
---------------	-------	---------------	-------	-------------------------	---------------	-------	---------------	-------	-------------------------

Punct început	X / Y	Punct sfârșit	X / Y	Lungime segment (** (m)
1	581.782,394 672.804,728	2	581.781,573 672.800,237	4.565
3	581.778,27 672.787,152	4	581.776,605 672.750,08	37.109
5	581.776,351 672.742,707	6	581.775,972 672.740,438	2.3
7	581.775,868 672.731,325	8	581.776,01 672.730,81	0.534
9	581.779,996 672.731,052	10	581.784,405 672.729,853	4.569
11	581.790,44 672.728,384	12	581.792,841 672.727,776	2.477
13	581.797,14 672.727,21	14	581.798,061 672.730,513	3.429
15	581.798,356 672.731,361	16	581.801,351 672.740,939	10.035
17	581.802,39 672.742,111	18	581.803,214 672.743,509	1.623
19	581.803,938 672.745,306	20	581.806,544 672.748,613	4.21
21	581.815,308 672.757,829	22	581.819,896 672.764,116	7.783
23	581.822,433 672.767,592	24	581.831,713 672.783,067	18.044
25	581.833,774 672.788,847	26	581.839,031 672.795,507	8.485
27	581.844,532 672.800,083	28	581.851,303 672.803,526	7.596
29	581.850,96 672.808,301	30	581.849,335 672.811,918	3.965
31	581.846,384 672.812,479	32	581.783,332 672.809,856	63.107

Punct început	X / Y	Punct sfârșit	X / Y	Lungime segment (** (m)
2	581.781,573 672.800,237	3	581.778,27 672.787,152	13.495
4	581.776,605 672.750,08	5	581.776,351 672.742,707	7.377
6	581.775,972 672.740,438	7	581.775,868 672.731,325	9.114
8	581.776,01 672.730,81	9	581.779,996 672.731,052	3.993
10	581.784,405 672.729,853	11	581.790,44 672.728,384	6.211
12	581.792,841 672.727,776	13	581.797,14 672.727,21	4.336
14	581.798,061 672.730,513	15	581.798,356 672.731,361	0.898
16	581.801,351 672.740,939	17	581.802,39 672.742,111	1.566
18	581.803,214 672.743,509	19	581.803,938 672.745,306	1.937
20	581.806,544 672.748,613	21	581.815,308 672.757,829	12.718
22	581.819,896 672.764,116	23	581.822,433 672.767,592	4.303
24	581.831,713 672.783,067	25	581.833,774 672.788,847	6.136
26	581.839,031 672.795,507	27	581.844,532 672.800,083	7.155
28	581.851,303 672.803,526	29	581.850,96 672.808,301	4.787
30	581.849,335 672.811,918	31	581.846,384 672.812,479	3.004
32	581.783,332 672.809,856	1	581.782,394 672.804,728	5.213

** Lungimile segmentelor sunt determinate în planul de proiecție Stereo 70 și sunt rotunjite la 1 milimetru.

*** Distanța dintre puncte este formată din segmente cumulate ce sunt mai mici decât valoarea 1 milimetru.

**DATE DESPRE IMOBILUL NR. 12198**

Oficiul de Cadastru și Publicitate Imobiliară SUCEAVA
Biroul de Cadastru și Publicitate Imobiliară Gura Humorului

A. Partea I. Descrierea imobilului

TEREN Intravilan

Adresa: Loc. Dragoiesti, Str Meseriasilor, Nr. 3, Jud. Suceava

Nr. Crt	Nr cadastral Nr. topografic	Suprafața* (mp)	Observații / Referințe
A1		4.900	Sector cadastral:15 Teren neimprejmuit;

B. Partea II. Proprietari și acte

Inscrieri privitoare la dreptul de proprietate și alte drepturi reale	Referințe
12198 / 18/03/2022	
Act Normativ nr. 7, din 13/03/1996 emis de PARLAMENTUL ROMANIEI;	
B1	Inscrierea provizorie, drept de PROPRIETATE, dobandit prin Lege, cota actuala 1/1, cota initiala 1/1
	1) COMUNA DRAGOIESTI, CIF:4441190

C. Partea III. SARCINI .

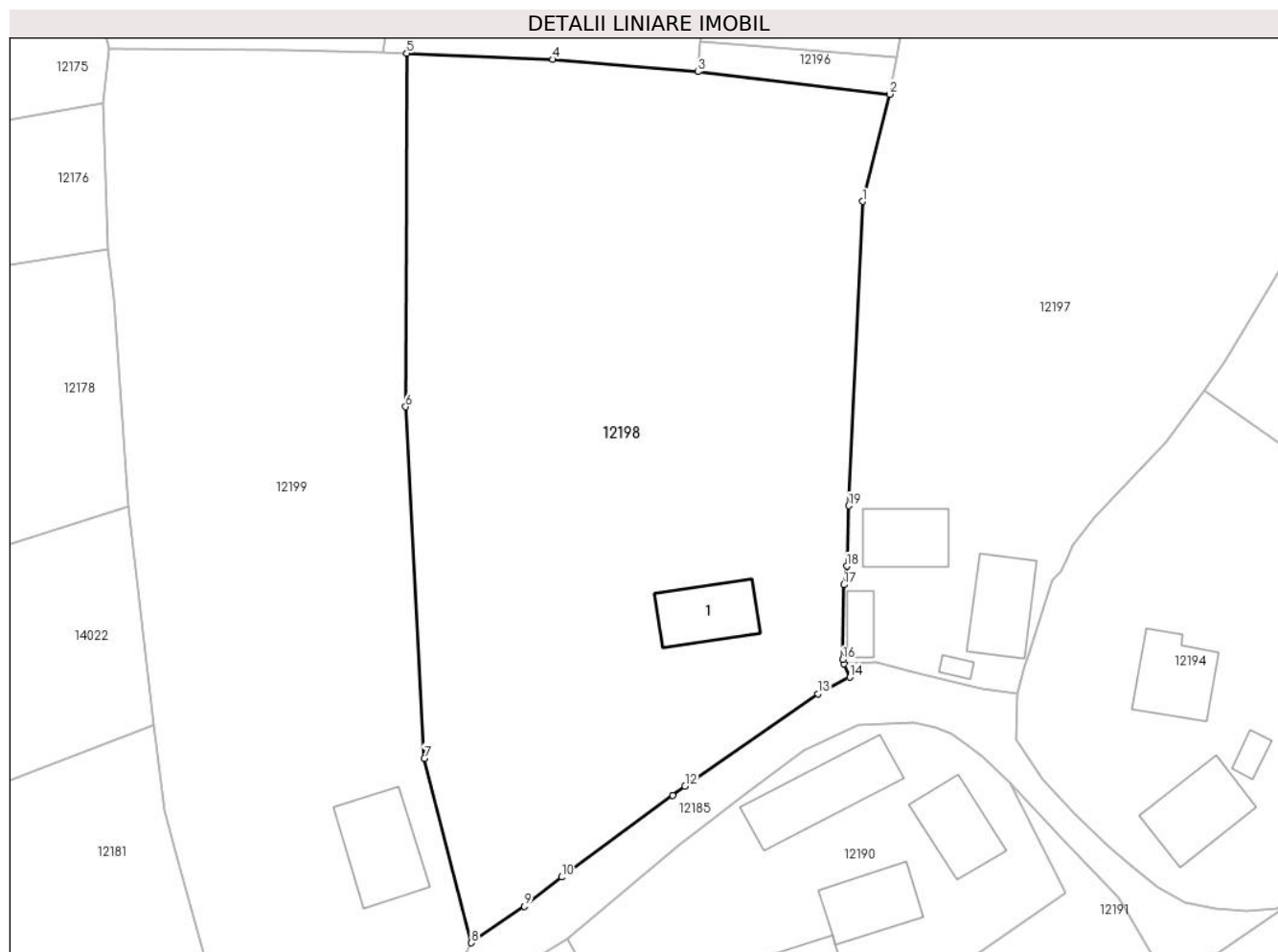
Inscrieri privind dezmembramintele dreptului de proprietate, drepturi reale de garanție și sarcini	Referințe
NU SUNT	

Anexa Nr. 1 La Partea I

Teren

Nr cadastral	Suprafața (mp)*	Observații / Referințe
	4.900	

* Suprafața este determinată în planul de proiecție Stereo 70.



Date referitoare la teren

Crt	Categorie folosință	Intravilan	Suprafața (mp)	Tarla	Parcelă	Nr. topo	Observații / Referințe
1	curți constructii	DA	500	-	-	-	
2	arabil	DA	4.400	-	-	-	

Date referitoare la construcții

Crt	Număr	Destinație construcție	Supraf. (mp)	Situație juridică	Observații / Referințe
A1.1		construcții de locuințe	82	Fara acte	Nr. niveluri:1; S. construita la sol:82 mp; S. construita desfasurata:82 mp; LOCUINTA

Lungime Segmente

1) Valorile lungimilor segmentelor sunt obținute din proiecție în plan.

Punct început	X / Y	Punct sfârșit	X / Y	Lungime segment (** (m)
1	581.778,27 672.787,152	2	581.781,573 672.800,237	13.495
2	581.781,573 672.800,237	3	581.758,184 672.802,972	23.548
3	581.758,184 672.802,972	4	581.740,461 672.804,473	17.786

Punct început	X / Y	Punct sfârșit	X / Y	Lungime segment (** (m)
4	581.740,461 672.804,473	5	581.722,673 672.805,228	17.804
5	581.722,673 672.805,228	6	581.722,536 672.762,148	43.08
6	581.722,536 672.762,148	7	581.724,836 672.719,303	42.907
7	581.724,836 672.719,303	8	581.730,54 672.696,81	23.205
8	581.730,54 672.696,81	9	581.737,01 672.701,26	7.853
9	581.737,01 672.701,26	10	581.741,55 672.704,81	5.763
10	581.741,55 672.704,81	11	581.755,096 672.714,801	16.832
11	581.755,096 672.714,801	12	581.756,6 672.715,91	1.869
12	581.756,6 672.715,91	13	581.772,803 672.727,161	19.726
13	581.772,803 672.727,161	14	581.776,703 672.729,173	4.388
14	581.776,703 672.729,173	15	581.776,01 672.730,81	1.778
15	581.776,01 672.730,81	16	581.775,868 672.731,325	0.534
16	581.775,868 672.731,325	17	581.775,972 672.740,438	9.114
17	581.775,972 672.740,438	18	581.776,351 672.742,707	2.3
18	581.776,351 672.742,707	19	581.776,605 672.750,08	7.377
19	581.776,605 672.750,08	1	581.778,27 672.787,152	37.109

** Lungimile segmentelor sunt determinate în planul de proiecție Stereo 70 și sunt rotunjite la 1 milimetru.

*** Distanța dintre puncte este formată din segmente cumulate ce sunt mai mici decât valoarea 1 milimetru.

**DATE DESPRE IMOBILUL NR. 12199**

Oficiul de Cadastru și Publicitate Imobiliară SUCEAVA
 Biroul de Cadastru și Publicitate Imobiliară Gura Humorului

A. Partea I. Descrierea imobilului

TEREN Intravilan

Adresa: Loc. Dragoiesti, Str Meseriasilor, Nr. 1, Jud. Suceava

Nr. Crt	Nr cadastral Nr. topografic	Suprafața* (mp)	Observații / Referințe
A1	30795	4.100	Sector cadastral:15 Teren neimpregmuit;

Construcții

Crt	Nr cadastral Nr. topografic	Adresa	Observații / Referințe
A1.2	30795-C2	Loc. Dragoiesti, Str Meseriasilor, Nr. 1, Jud. Suceava	Nr. niveluri:1; S. construita la sol:108 mp; S. construita desfasurata:108 mp; ANEXA

B. Partea II. Proprietari și acte

Inscrieri privitoare la dreptul de proprietate și alte drepturi reale		Referințe
10743 / 28/09/2015		
Act Notarial nr. 1928, din 25/09/2015 emis de BIN Dumitru Mihaela;		
B1	Intabulare, drept de PROPRIETATE, dobandit prin Conventie, cota actuala 1/1, cota initiala 1/1 1) ACHITEI LILIANA	A1, A1.2

C. Partea III. SARCINI .

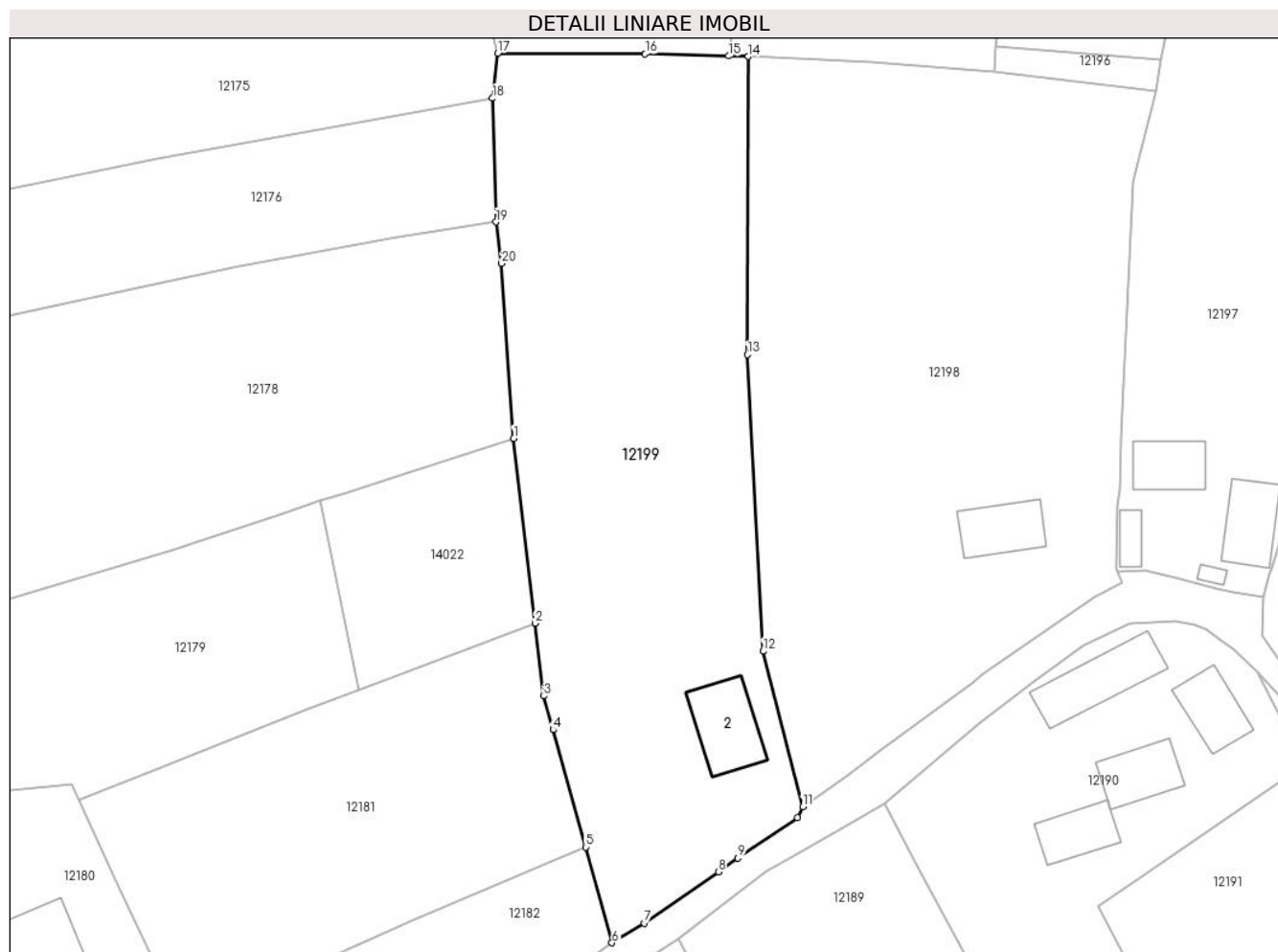
Inscrieri privind dezmembramintele dreptului de proprietate, drepturi reale de garanție și sarcini	Referințe
NU SUNT	

Anexa Nr. 1 La Partea I

Teren

Nr cadastral	Suprafața (mp)*	Observații / Referințe
30795	4.100	

* Suprafața este determinată în planul de proiecție Stereo 70.



Date referitoare la teren

Crt	Categorie folosință	Intravilan	Suprafața (mp)	Tarla	Parcelă	Nr. topo	Observații / Referințe
1	curți construcții	DA	900	-	-	-	
2	arabil	DA	3.200	-	-	-	

Date referitoare la construcții

Crt	Număr	Destinație construcție	Supraf. (mp)	Situație juridică	Observații / Referințe
A1.2	30795-C2	construcții anexa	108	Cu acte	Nr. niveluri:1; S. construita la sol:108 mp; S. construita desfasurata:108 mp; ANEXA

Lungime Segmente

1) Valorile lungimilor segmentelor sunt obținute din proiecție în plan.

Punct început	X / Y	Punct sfârșit	X / Y	Lungime segment (** (m)
1	581.688,749 672.750,043	2	581.691,816 672.723,349	26.87
2	581.691,816 672.723,349	3	581.693,107 672.712,832	10.596
3	581.693,107 672.712,832	4	581.694,459 672.707,943	5.072

Punct început	X / Y	Punct sfârșit	X / Y	Lungime segment (** (m)
4	581.694,459 672.707,943	5	581.699,146 672.690,996	17.583
5	581.699,146 672.690,996	6	581.702,97 672.677,17	14.345
6	581.702,97 672.677,17	7	581.707,62 672.680,02	5.454
7	581.707,62 672.680,02	8	581.718,34 672.687,42	13.026
8	581.718,34 672.687,42	9	581.721,16 672.689,4	3.446
9	581.721,16 672.689,4	10	581.729,8 672.695,27	10.445
10	581.729,8 672.695,27	11	581.730,54 672.696,81	1.709
11	581.730,54 672.696,81	12	581.724,836 672.719,303	23.205
12	581.724,836 672.719,303	13	581.722,536 672.762,148	42.907
13	581.722,536 672.762,148	14	581.722,673 672.805,228	43.08
14	581.722,673 672.805,228	15	581.719,828 672.805,298	2.846
15	581.719,828 672.805,298	16	581.707,763 672.805,593	12.069
16	581.707,763 672.805,593	17	581.686,435 672.805,706	21.328
17	581.686,435 672.805,706	18	581.685,695 672.799,194	6.554
18	581.685,695 672.799,194	19	581.686,196 672.781,326	17.875
19	581.686,196 672.781,326	20	581.687,01 672.775,349	6.032
20	581.687,01 672.775,349	1	581.688,749 672.750,043	25.366

** Lungimile segmentelor sunt determinate în planul de proiecție Stereo 70 și sunt rotunjite la 1 milimetru.

*** Distanța dintre puncte este formată din segmente cumulate ce sunt mai mici decât valoarea 1 milimetru.

**DATE DESPRE IMOBILUL NR. 12200**

Oficiul de Cadastru și Publicitate Imobiliară SUCEAVA
Biroul de Cadastru și Publicitate Imobiliară Gura Humorului

A. Partea I. Descrierea imobilului

TEREN Intravilan

Adresa: Loc. Dragoiesti, Str Garii, Jud. Suceava

Nr. Crt	Nr cadastral Nr. topografic	Suprafața* (mp)	Observații / Referințe
A1	31559	2.510	Sector cadastral:15 Teren neimprejmuit;

B. Partea II. Proprietari și acte

Inscrieri privitoare la dreptul de proprietate și alte drepturi reale		Referințe
1571 / 24/05/2005		
Act Notarial nr. 1244, din 24/05/2005 emis de BNP L.G. ROTARU;		
B1	Intabulare, drept de PROPRIETATE, dobandit prin Conventie, cota actuala 1/1, cota initiala 1/1 1) PUSCAS PAULINA, LIPSA CNP, NECASATORITA	A1

C. Partea III. SARCINI

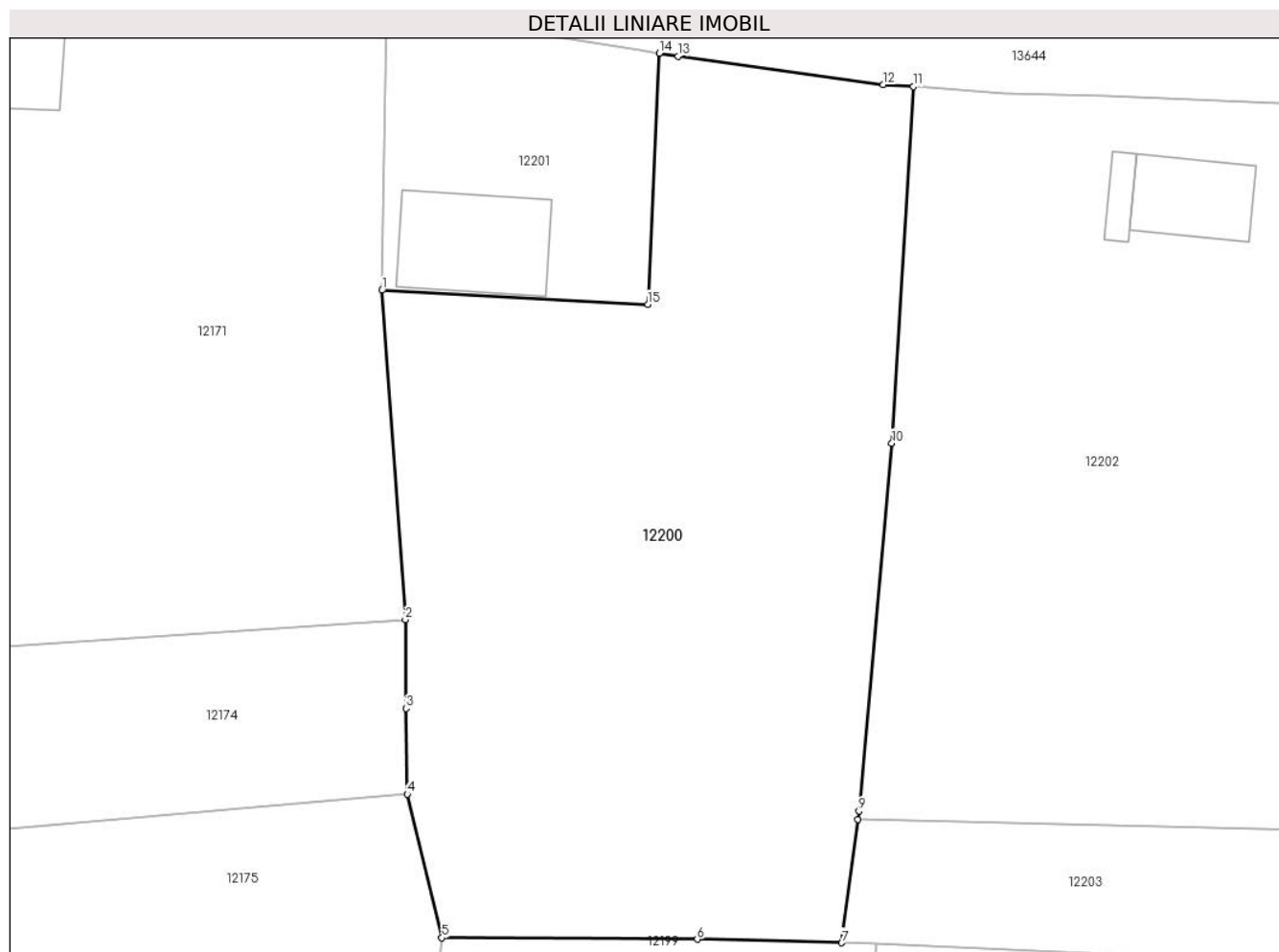
Inscrieri privind dezmembramintele dreptului de proprietate, drepturi reale de garanție și sarcini		Referințe
1571 / 24/05/2005		
Act Notarial nr. 1244, din 24/05/2005 emis de BNP L.G. ROTARU;		
C1	Intabulare, drept de UZUFRUCT VIAGERSI OBLIGATIA DE INTRETINERE, dobandit prin Conventie, cota actuala 1/1, cota initiala 1/1 1) PUSCAS MILIAN, LIPSA CNP	A1

Anexa Nr. 1 La Partea I

Teren

Nr cadastral	Suprafața (mp)*	Observații / Referințe
31559	2.510	

* Suprafața este determinată în planul de proiecție Stereo 70.



Date referitoare la teren

Crt	Categorie folosință	Intravilan	Suprafața (mp)	Tarla	Parcelă	Nr. topo	Observații / Referințe
1	arabil	DA	2.510	-	-	-	

Lungime Segmente

1) Valorile lungimilor segmentelor sunt obținute din proiecție în plan.

Punct început	X / Y	Punct sfârșit	X / Y	Lungime segment (** (m)
1	581.681,421 672.859,774	2	581.683,377 672.832,272	27.571
2	581.683,377 672.832,272	3	581.683,43 672.824,869	7.403
3	581.683,43 672.824,869	4	581.683,534 672.817,7	7.17
4	581.683,534 672.817,7	5	581.686,435 672.805,706	12.34
5	581.686,435 672.805,706	6	581.707,763 672.805,593	21.328

Punct început	X / Y	Punct sfârșit	X / Y	Lungime segment (** (m)
6	581.707,763 672.805,593	7	581.719,828 672.805,298	12.069
7	581.719,828 672.805,298	8	581.721,175 672.815,611	10.401
8	581.721,175 672.815,611	9	581.721,264 672.816,291	0.686
9	581.721,264 672.816,291	10	581.724,025 672.847,015	30.848
10	581.724,025 672.847,015	11	581.725,829 672.876,785	29.825
11	581.725,829 672.876,785	12	581.723,291 672.876,926	2.542
12	581.723,291 672.876,926	13	581.706,172 672.879,321	17.286
13	581.706,172 672.879,321	14	581.704,601 672.879,564	1.59
14	581.704,601 672.879,564	15	581.703,638 672.858,603	20.983
15	581.703,638 672.858,603	1	581.681,421 672.859,774	22.248

** Lungimile segmentelor sunt determinate în planul de proiecție Stereo 70 și sunt rotunjite la 1 milimetru.

*** Distanța dintre puncte este formată din segmente cumulate ce sunt mai mici decât valoarea 1 milimetru.

**DATE DESPRE IMOBILUL NR. 12201**

Oficiul de Cadastru și Publicitate Imobiliară SUCEAVA
Biroul de Cadastru și Publicitate Imobiliară Gura Humorului

A. Partea I. Descrierea imobilului

TEREN Intravilan

Adresa: Loc. Dragoiesti, Str Garii, Nr. 10, Jud. Suceava

Nr. Crt	Nr cadastral Nr. topografic	Suprafața* (mp)	Observații / Referințe
A1		500	Sector cadastral:15 Teren neimpregmuit;

Construcții

Crt	Nr cadastral Nr. topografic	Adresa	Observații / Referințe
A1.1		Loc. Dragoiesti, Str Garii, Nr. 10, Jud. Suceava	Nr. niveluri:1; S. construita la sol:101 mp; S. construita desfasurata:101 mp; ANEXA

B. Partea II. Proprietari și acte

Inscrieri privitoare la dreptul de proprietate și alte drepturi reale		Referințe
12201 / 18/03/2022		
Act Normativ nr. 7, din 13/03/1996 emis de PARLAMENTUL ROMANIEI;		
B1	Intabulare, drept de PROPRIETATE, dobandit prin Lege, cota actuala 1/1, cota initiala 1/1 1) NEIDENTIFICAT NEIDENTIFICAT	A1
Act Administrativ nr. 1821, din 14/03/2022 emis de PRIMARIA COMUNEI DRAGOIESTI;		
B2	Se noteaza posesia factica in favoarea lui 1) POPESCU NURI-ALEXANDRU	A1
Act Administrativ nr. 2526, din 31/03/2022 emis de PRIMARIA COMUNEI DRAGOIESTI;		
B3	Intabulare, drept de PROPRIETATE, dobandit prin Lege, cota actuala 1/1, cota initiala 1/1 1) POPESCU NURI-ALEXANDRU	A1.1

C. Partea III. SARCINI .

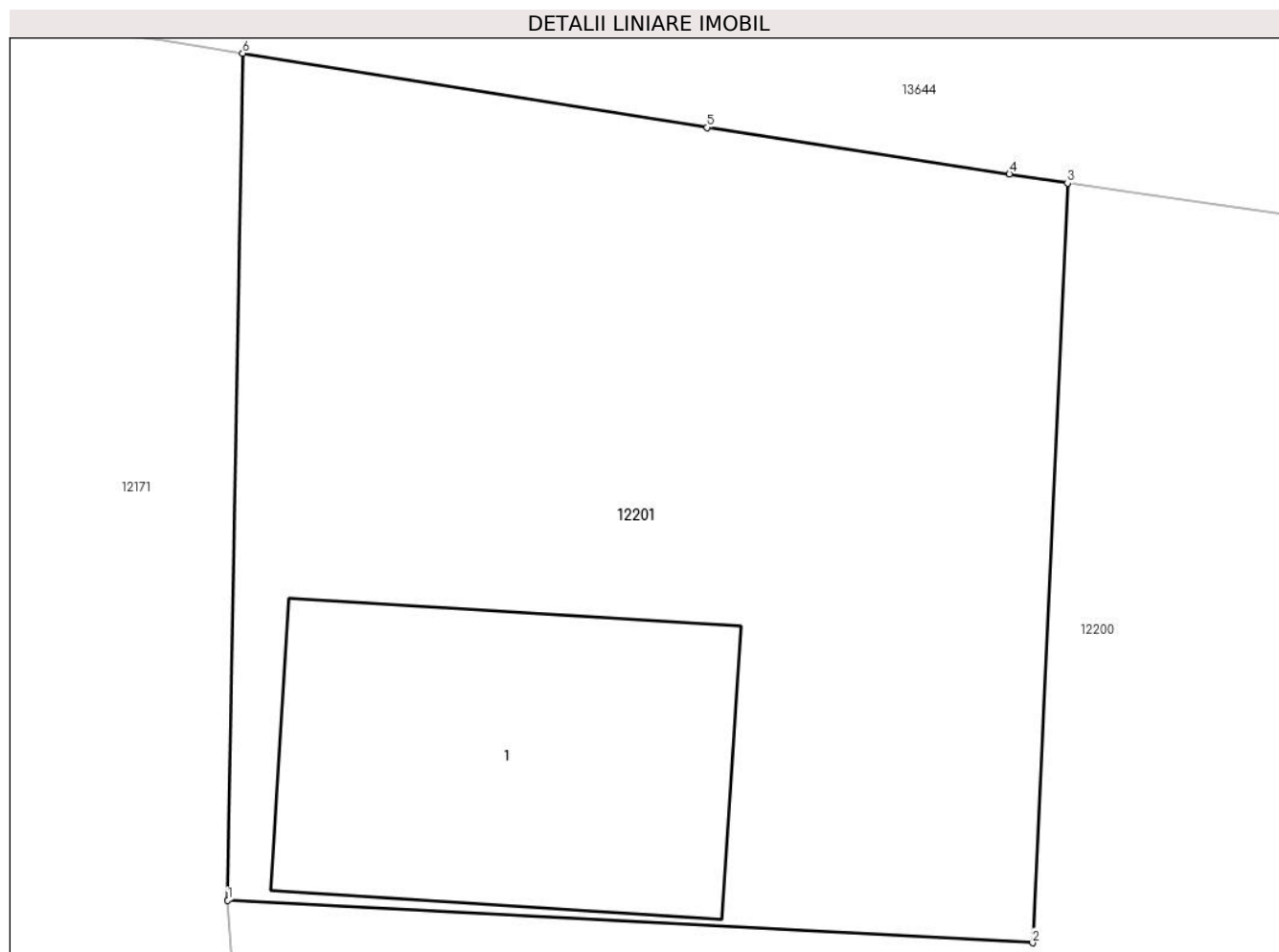
Inscrieri privind dezmembramintele dreptului de proprietate, drepturi reale de garanție și sarcini	Referințe
NU SUNT	

Anexa Nr. 1 La Partea I

Teren

Nr cadastral	Suprafața (mp)*	Observații / Referințe
	500	

* Suprafața este determinată în planul de proiecție Stereo 70.



Date referitoare la teren

Crt	Categorie folosință	Intravilan	Suprafața (mp)	Tarla	Parcelă	Nr. topo	Observații / Referințe
1	curți constructii	DA	500	-	-	-	

Date referitoare la construcții

Crt	Număr	Destinație construcție	Supraf. (mp)	Situație juridică	Observații / Referințe
A1.1		constructii anexa	101	Cu acte	Nr. niveluri:1; S. construita la sol:101 mp; S. construita desfasurata:101 mp; ANEXA

Lungime Segmente

1) Valorile lungimilor segmentelor sunt obținute din proiecție în plan.

Punct început	X / Y	Punct sfârșit	X / Y	Lungime segment (** (m)
1	581.681,421 672.859,774	2	581.703,638 672.858,603	22.248
2	581.703,638 672.858,603	3	581.704,601 672.879,564	20.983
3	581.704,601 672.879,564	4	581.702,999 672.879,81	1.621
4	581.702,999 672.879,81	5	581.694,655 672.881,098	8.443

Punct început	X / Y	Punct sfârșit	X / Y	Lungime segment (** (m)
5	581.694,655 672.881,098	6	581.681,828 672.883,146	12.989
6	581.681,828 672.883,146	1	581.681,421 672.859,774	23.376

** Lungimile segmentelor sunt determinate în planul de proiecție Stereo 70 și sunt rotunjite la 1 milimetru.

*** Distanța dintre puncte este formată din segmente cumulate ce sunt mai mici decât valoarea 1 milimetru.

**DATE DESPRE IMOBILUL NR. 12202**

Oficiul de Cadastru și Publicitate Imobiliară SUCEAVA
Biroul de Cadastru și Publicitate Imobiliară Gura Humorului

A. Partea I. Descrierea imobilului

TEREN Intravilan

Adresa: Loc. Dragoiesti, Str Garii, Nr. 12, Jud. Suceava

Nr. Crt	Nr cadastral Nr. topografic	Suprafața* (mp)	Observații / Referințe
A1		Din acte: 2.500 Masurata: 2.510	Sector cadastral:15 Teren imprejmuit;

Construcții

Crt	Nr cadastral Nr. topografic	Adresa	Observații / Referințe
A1.1		Loc. Dragoiesti, Str Garii, Nr. 12, Jud. Suceava	Nr. niveluri:1; S. construita la sol:64 mp; S. construita desfasurata:64 mp; LOCUINTA
A1.2		Loc. Dragoiesti, Str Garii, Nr. 12, Jud. Suceava	Nr. niveluri:1; S. construita la sol:15 mp; S. construita desfasurata:15 mp; ANEXA
A1.3		Loc. Dragoiesti, Str Garii, Nr. 12, Jud. Suceava	Nr. niveluri:1; S. construita la sol:35 mp; S. construita desfasurata:35 mp; ANEXA
A1.4		Loc. Dragoiesti, Str Garii, Nr. 12, Jud. Suceava	Nr. niveluri:1; S. construita la sol:23 mp; S. construita desfasurata:23 mp; ANEXA

B. Partea II. Proprietari și acte

Inscrieri privitoare la dreptul de proprietate și alte drepturi reale		Referințe
12202 / 18/03/2022		
Act Notarial nr. 27, din 02/07/2007 emis de BIN LACRAMIOARA GABRIELA PELEPCO;		
B1	Intabulare, drept de PROPRIETATE, dobandit prin Succesiune, cota actuala 1/2, cota initiala 1/2 1) CEPOI VIRGINIA	A1, A1.1, A1.2, A1.3, A1.4
Act Notarial nr. 84, din 01/09/2009 emis de BNP CIRLIGEANU VIRGINIA LAURA;		
B2	Intabulare, drept de PROPRIETATE, dobandit prin Succesiune, cota actuala 1/4, cota initiala 1/4 1) FASOLEAC NICOLETA	A1, A1.1, A1.2, A1.3, A1.4
B3	Intabulare, drept de PROPRIETATE, dobandit prin Succesiune, cota actuala 1/4, cota initiala 1/4 1) ALECU DOINA-CAROLINA	A1, A1.1, A1.2, A1.3, A1.4

C. Partea III. SARCINI .

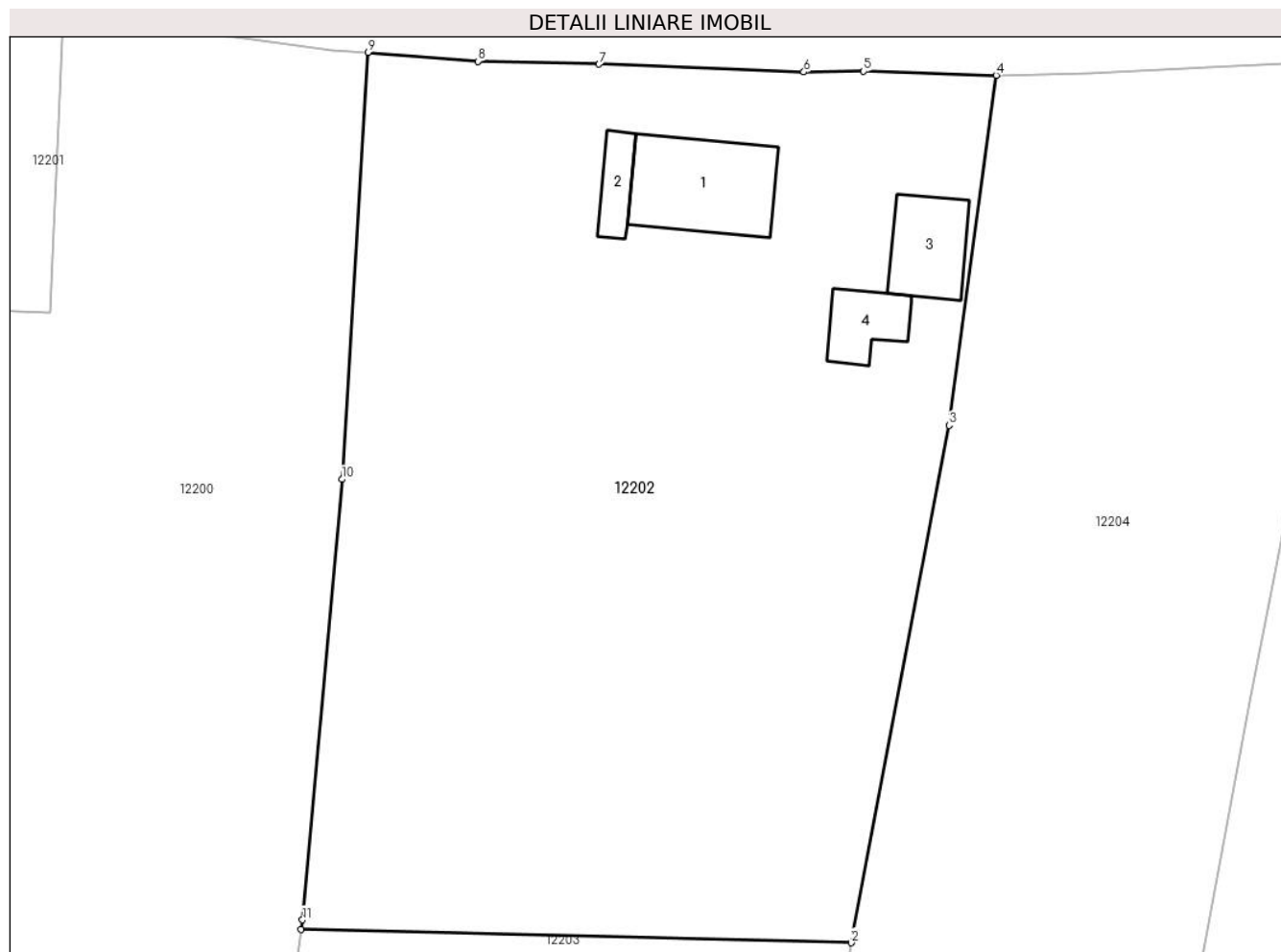
Inscrieri privind dezmembramintele dreptului de proprietate, drepturi reale de garanție și sarcini	Referințe
NU SUNT	

Anexa Nr. 1 La Partea I

Teren

Nr cadastral	Suprafața (mp)*	Observații / Referințe
	Din acte: 2.500 Masurata: 2.510	

* Suprafața este determinată în planul de proiecție Stereo 70.



Date referitoare la teren

Crt	Categorie folosință	Intravilan	Suprafața (mp)	Tarla	Parcelă	Nr. topo	Observații / Referințe
1	curți constructii	DA	581	-	-	-	
2	arabil	DA	1.929	-	-	-	

Date referitoare la construcții

Crt	Număr	Destinație construcție	Supraf. (mp)	Situație juridică	Observații / Referințe
A1.1		construcții de locuințe	64	Cu acte	Nr. niveluri:1; S. construita la sol:64 mp; S. construita desfasurata:64 mp; LOCUINTA
A1.2		construcții anexa	15	Cu acte	Nr. niveluri:1; S. construita la sol:15 mp; S. construita desfasurata:15 mp; ANEXA
A1.3		construcții anexa	35	Cu acte	Nr. niveluri:1; S. construita la sol:35 mp; S. construita desfasurata:35 mp; ANEXA
A1.4		construcții anexa	23	Cu acte	Nr. niveluri:1; S. construita la sol:23 mp; S. construita desfasurata:23 mp; ANEXA

Lungime Segmente

1) Valorile lungimilor segmentelor sunt obținute din proiecție în plan.

Punct început	X / Y	Punct sfârșit	X / Y	Lungime segment (** (m)
---------------	-------	---------------	-------	-------------------------

Punct început	X / Y	Punct sfârșit	X / Y	Lungime segment (** (m)
1	581.721,175 672.815,611	2	581.759,521 672.814,695	38.357
2	581.759,521 672.814,695	3	581.766,367 672.850,776	36.725
3	581.766,367 672.850,776	4	581.769,639 672.875,196	24.638
4	581.769,639 672.875,196	5	581.760,389 672.875,469	9.254
5	581.760,389 672.875,469	6	581.756,231 672.875,418	4.158
6	581.756,231 672.875,418	7	581.741,947 672.875,96	14.294
7	581.741,947 672.875,96	8	581.733,494 672.876,162	8.455
8	581.733,494 672.876,162	9	581.725,829 672.876,785	7.69
9	581.725,829 672.876,785	10	581.724,025 672.847,015	29.825
10	581.724,025 672.847,015	11	581.721,264 672.816,291	30.848
11	581.721,264 672.816,291	1	581.721,175 672.815,611	0.686

** Lungimile segmentelor sunt determinate în planul de proiecție Stereo 70 și sunt rotunjite la 1 milimetru.

*** Distanța dintre puncte este formată din segmente cumulate ce sunt mai mici decât valoarea 1 milimetru.

**DATE DESPRE IMOBILUL NR. 12203**

Oficiul de Cadastru și Publicitate Imobiliară SUCEAVA
Biroul de Cadastru și Publicitate Imobiliară Gura Humorului

A. Partea I. Descrierea imobilului

TEREN Intravilan

Adresa: Loc. Dragoiesti, Jud. Suceava

Nr. Crt	Nr cadastral Nr. topografic	Suprafața* (mp)	Observații / Referințe
A1		415	Sector cadastral:15 Teren neimprejmuit;

B. Partea II. Proprietari și acte

Inscrieri privitoare la dreptul de proprietate și alte drepturi reale		Referințe
12203 / 18/03/2022		
Act Normativ nr. 7, din 13/03/1996 emis de PARLAMENTUL ROMANIEI;		
B1	Intabulare, drept de PROPRIETATE, dobandit prin Lege, cota actuala 1/1, cota initiala 1/1 1) NEIDENTIFICAT NEIDENTIFICAT	A1
Act Administrativ nr. 1820, din 14/03/2022 emis de PRIMARIA COMUNEI DRAGOIESTI;		
B2	Se noteaza posesia factica in favoarea lui 1) FASOLEAC NICOLETA	A1

C. Partea III. SARCINI .

Inscrieri privind dezmembramintele dreptului de proprietate, drepturi reale de garanție și sarcini	Referințe
NU SUNT	

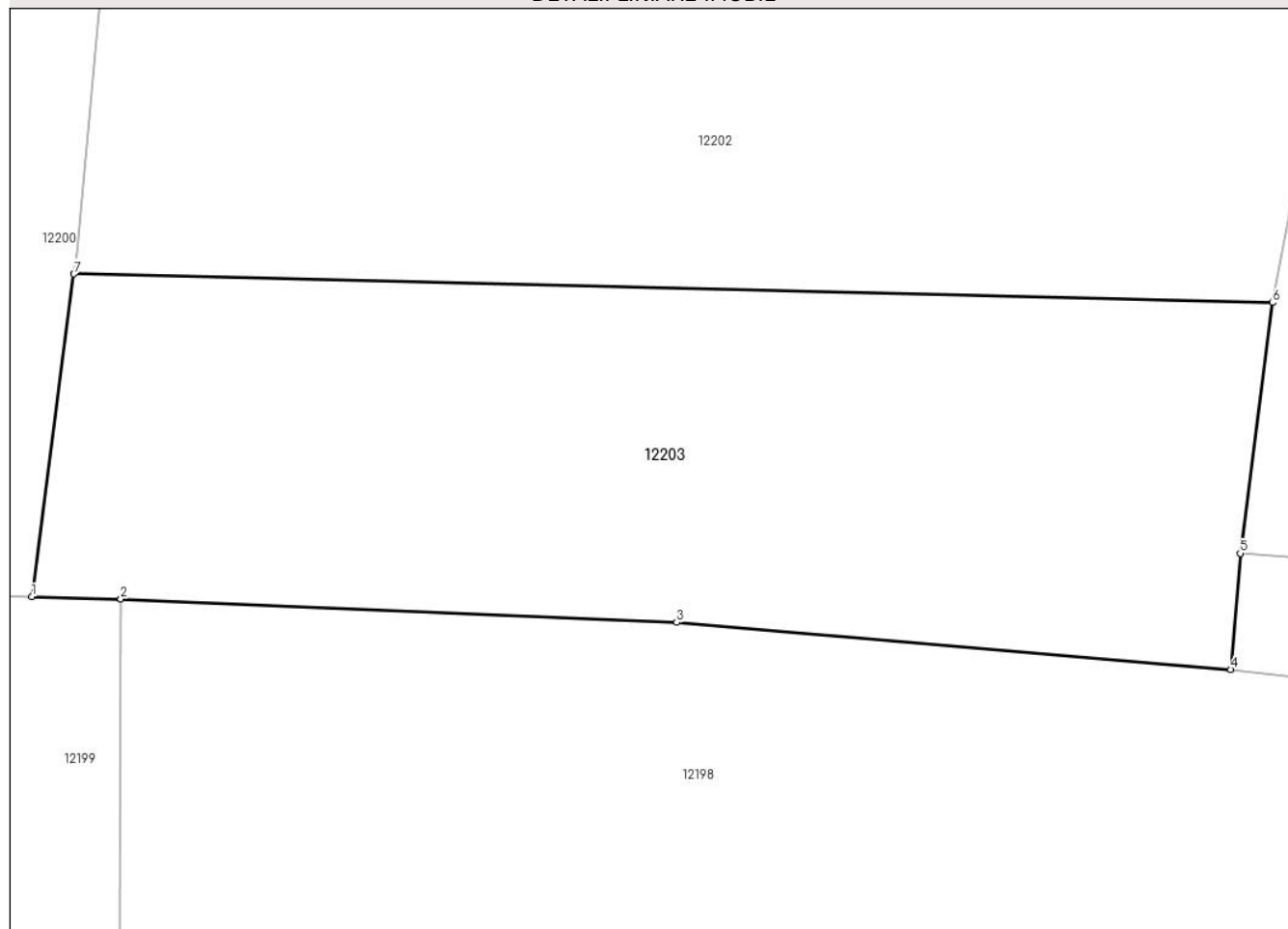
Anexa Nr. 1 La Partea I

Teren

Nr cadastral	Suprafața (mp)*	Observații / Referințe
	415	

* Suprafața este determinată în planul de proiecție Stereo 70.

DETALII LINIARE IMOBIL



Date referitoare la teren

Crt	Categorie folosință	Intravilan	Suprafața (mp)	Tarla	Parcelă	Nr. topo	Observații / Referințe
1	arabil	DA	415	-	-	-	

Lungime Segmente

1) Valorile lungimilor segmentelor sunt obținute din proiecție în plan.

Punct început	X / Y	Punct sfârșit	X / Y	Lungime segment (** (m)
1	581.719,828 672.805,298	2	581.722,673 672.805,228	2.846
2	581.722,673 672.805,228	3	581.740,461 672.804,473	17.804
3	581.740,461 672.804,473	4	581.758,184 672.802,972	17.786
4	581.758,184 672.802,972	5	581.758,485 672.806,681	3.721
5	581.758,485 672.806,681	6	581.759,521 672.814,695	8.081

Punct început	X / Y	Punct sfârșit	X / Y	Lungime segment (** (m)
6	581.759,521 672.814,695	7	581.721,175 672.815,611	38.357
7	581.721,175 672.815,611	1	581.719,828 672.805,298	10.401

** Lungimile segmentelor sunt determinate în planul de proiecție Stereo 70 și sunt rotunjite la 1 milimetru.

*** Distanța dintre puncte este formată din segmente cumulate ce sunt mai mici decât valoarea 1 milimetru.

**DATE DESPRE IMOBILUL NR. 12204**

Oficiul de Cadastru și Publicitate Imobiliară SUCEAVA
 Biroul de Cadastru și Publicitate Imobiliară Gura Humorului

A. Partea I. Descrierea imobilului

TEREN Intravilan

Adresa: Loc. Dragoiesti, Str Garii, Jud. Suceava

Nr. Crt	Nr cadastral Nr. topografic	Suprafața* (mp)	Observații / Referințe
A1	31528	1.700	Sector cadastral:15 Teren neimprejmuit;

B. Partea II. Proprietari și acte

Inscrieri privitoare la dreptul de proprietate și alte drepturi reale		Referințe
253 / 13/02/2002		
Act Notarial nr. 628, din 13/02/2002 emis de BN 'EQUITAS ';		
B1	Intabulare, drept de PROPRIETATE, dobandit prin Conventie, cota actuala 1/1, cota initiala 1/1 1) CUCU FLORIN, LIPSA CNP 2) CUCU ADIANA, LIPSA CNP, bun comun	A1

C. Partea III. SARCINI .

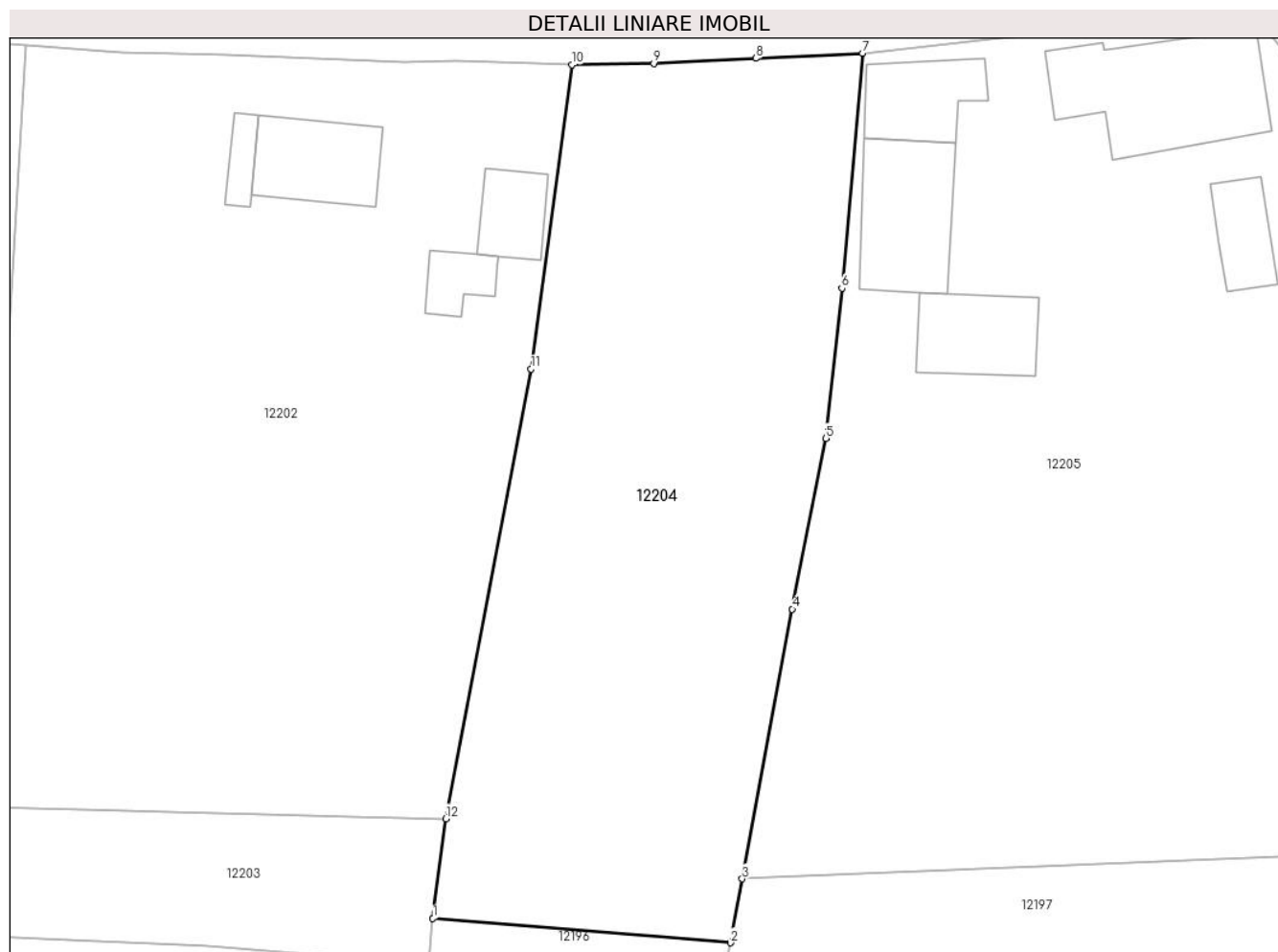
Inscrieri privind dezmembramintele dreptului de proprietate, drepturi reale de garanție și sarcini	Referințe
NU SUNT	

Anexa Nr. 1 La Partea I

Teren

Nr cadastral	Suprafața (mp)*	Observații / Referințe
31528	1.700	

* Suprafața este determinată în planul de proiecție Stereo 70.



Date referitoare la teren

Crt	Categorie folosință	Intravilan	Suprafața (mp)	Tarla	Parcelă	Nr. topo	Observații / Referințe
1	arabil	DA	1.700	-	-	-	

Lungime Segmente

1) Valorile lungimilor segmentelor sunt obținute din proiecție în plan.

Punct început	X / Y	Punct sfârșit	X / Y	Lungime segment (** (m)
1	581.758,485 672.806,681	2	581.782,394 672.804,728	23.989
2	581.782,394 672.804,728	3	581.783,332 672.809,856	5.213
3	581.783,332 672.809,856	4	581.787,349 672.831,507	22.02
4	581.787,349 672.831,507	5	581.790,052 672.845,224	13.981
5	581.790,052 672.845,224	6	581.791,34 672.857,262	12.107

Punct început	X / Y	Punct sfârșit	X / Y	Lungime segment (** (m)
6	581.791,34 672.857,262	7	581.792,994 672.876,131	18.941
7	581.792,994 672.876,131	8	581.784,417 672.875,714	8.587
8	581.784,417 672.875,714	9	581.776,228 672.875,316	8.199
9	581.776,228 672.875,316	10	581.769,639 672.875,196	6.59
10	581.769,639 672.875,196	11	581.766,367 672.850,776	24.638
11	581.766,367 672.850,776	12	581.759,521 672.814,695	36.725
12	581.759,521 672.814,695	1	581.758,485 672.806,681	8.081

** Lungimile segmentelor sunt determinate în planul de proiecție Stereo 70 și sunt rotunjite la 1 milimetru.

*** Distanța dintre puncte este formată din segmente cumulate ce sunt mai mici decât valoarea 1 milimetru.

**DATE DESPRE IMOBILUL NR. 12205**

Oficiul de Cadastru și Publicitate Imobiliară SUCEAVA
Biroul de Cadastru și Publicitate Imobiliară Gura Humorului

A. Partea I. Descrierea imobilului

TEREN Intravilan

Adresa: Loc. Dragoiesti, Str Garii, Nr. 14, Jud. Suceava

Nr. Crt	Nr cadastral Nr. topografic	Suprafața* (mp)	Observații / Referințe
A1	30308	3.300	Sector cadastral:15 Teren neimprijmit;

Construcții

Crt	Nr cadastral Nr. topografic	Adresa	Observații / Referințe
A1.1	30308-C1	Loc. Dragoiesti, Str Garii, Nr. 14, Jud. Suceava	Nr. niveluri:1; S. construita la sol:134 mp; S. construita desfasurata:134 mp; LOCUINTA
A1.2	30308-C2	Loc. Dragoiesti, Str Garii, Nr. 14, Jud. Suceava	Nr. niveluri:1; S. construita la sol:54 mp; S. construita desfasurata:54 mp; ANEXA
A1.3	30308-C3	Loc. Dragoiesti, Str Garii, Nr. 14, Jud. Suceava	Nr. niveluri:1; S. construita la sol:87 mp; S. construita desfasurata:87 mp; ANEXA
A1.4	30308-C4	Loc. Dragoiesti, Str Garii, Nr. 14, Jud. Suceava	Nr. niveluri:1; S. construita la sol:36 mp; S. construita desfasurata:36 mp; ANEXA
A1.5	30308-C5	Loc. Dragoiesti, Str Garii, Nr. 14, Jud. Suceava	Nr. niveluri:1; S. construita la sol:61 mp; S. construita desfasurata:61 mp; ANEXA

B. Partea II. Proprietari și acte

Inscrieri privitoare la dreptul de proprietate și alte drepturi reale		Referințe
4486 / 05/05/2011		
Act Notarial nr. 1296, din 06/03/2002 emis de BNP PETRU ATANASOAEI;		
B1	Intabulare, drept de PROPRIETATE, dobandit prin Conventie, cota actuala 1/1, cota initiala 1/1 1) BRADATAN SAMOILA 2) BRADATAN MARIA	A1, A1.1, A1.2, A1.3, A1.4, A1.5
2946 / 17/03/2015		
Act Notarial nr. 1045, din 16/03/2015 emis de BIN Negura Adina Loredana (,IPOTECA);		
B2	Se noteaza interdictia de instrainare, grevare , construire, demolare, extindere, si inchiriere 1) PROCREDIT BANK S.A. -, CIF:14622194, Sucursala Suceava	A1, A1.1, A1.2, A1.3, A1.4, A1.5

C. Partea III. SARCINI

Inscrieri privind dezmembramintele dreptului de proprietate, drepturi reale de garanție și sarcini		Referințe
2946 / 17/03/2015		
Act Notarial nr. 1045, din 16/03/2015 emis de BIN Negura Adina Loredana (,IPOTECA);		
C1	Intabulare, drept de IPOTECA, Valoare:110000 LEI si celelalte obligatii de plata aferente creditului, dobandit prin Conventie, cota actuala 1/1, cota initiala 1/1 1) PROCREDIT BANK S.A. -, CIF:14622194, Sucursala Suceava	A1, A1.1, A1.2, A1.3, A1.4, A1.5

Anexa Nr. 1 La Partea I

Teren

Nr cadastral	Suprafața (mp)*	Observații / Referințe
30308	3.300	

* Suprafața este determinată în planul de proiecție Stereo 70.



Date referitoare la teren

Crt	Categorie folosință	Intravilan	Suprafața (mp)	Tarla	Parcelă	Nr. topo	Observații / Referințe
1	curți constructii	DA	680	-	-	-	
2	curți constructii	DA	2.620	-	-	-	

Date referitoare la construcții

Crt	Număr	Destinație construcție	Supraf. (mp)	Situație juridică	Observații / Referințe
A1.1	30308-C1	construcții de locuințe	134	Cu acte	Nr. niveluri:1; S. construita la sol:134 mp; S. construita desfasurata:134 mp; LOCUINTA
A1.2	30308-C2	construcții anexa	54	Cu acte	Nr. niveluri:1; S. construita la sol:54 mp; S. construita desfasurata:54 mp; ANEXA
A1.3	30308-C3	construcții anexa	87	Cu acte	Nr. niveluri:1; S. construita la sol:87 mp; S. construita desfasurata:87 mp; ANEXA
A1.4	30308-C4	construcții anexa	36	Cu acte	Nr. niveluri:1; S. construita la sol:36 mp; S. construita desfasurata:36 mp; ANEXA
A1.5	30308-C5	construcții anexa	61	Cu acte	Nr. niveluri:1; S. construita la sol:61 mp; S. construita desfasurata:61 mp; ANEXA

Lungime Segmente

1) Valorile lungimilor segmentelor sunt obținute din proiecție în plan.

Punct început	X / Y	Punct sfârșit	X / Y	Lungime segment (** (m)
1	581.791,34 672.857,262	2	581.790,052 672.845,224	12.107
2	581.790,052 672.845,224	3	581.787,349 672.831,507	13.981
3	581.787,349 672.831,507	4	581.783,332 672.809,856	22.02
4	581.783,332 672.809,856	5	581.846,384 672.812,479	63.107
5	581.846,384 672.812,479	6	581.846,502 672.821,925	9.447
6	581.846,502 672.821,925	7	581.844,49 672.830,252	8.567
7	581.844,49 672.830,252	8	581.837,165 672.850,736	21.754
8	581.837,165 672.850,736	9	581.828,672 672.872,022	22.918
9	581.828,672 672.872,022	10	581.827,069 672.876,114	4.395
10	581.827,069 672.876,114	11	581.824,104 672.879,659	4.621
11	581.824,104 672.879,659	12	581.792,994 672.876,131	31.309
12	581.792,994 672.876,131	1	581.791,34 672.857,262	18.941

** Lungimile segmentelor sunt determinate în planul de proiecție Stereo 70 și sunt rotunjite la 1 milimetru.

*** Distanța dintre puncte este formată din segmente cumulate ce sunt mai mici decât valoarea 1 milimetru.

**DATE DESPRE IMOBILUL NR. 12206**

Oficiul de Cadastru și Publicitate Imobiliară SUCEAVA
Biroul de Cadastru și Publicitate Imobiliară Gura Humorului

A. Partea I. Descrierea imobilului

TEREN Intravilan

Adresa: Loc. Dragoiesti, Jud. Suceava

Nr. Crt	Nr cadastral Nr. topografic	Suprafața* (mp)	Observații / Referințe
A1	32723	875	Sector cadastral:15 Teren neimprejmuit;

B. Partea II. Proprietari și acte

Inscrieri privitoare la dreptul de proprietate și alte drepturi reale		Referințe
16076 / 02/12/2020		
Act Normativ nr. 1375, din 27/12/2001 emis de GUVERNUL ROMANIEI (act administrativ nr adeverinta nr. 8547 din 25.11.2020, emis de Primaria Comunei Dragoiesti);		
B1	Intabulare, drept de PROPRIETATE, dobandit prin Lege, cota actuala 1/1, cota initiala 1/1 1) COMUNA DRAGOIESTI, CIF:4441190	A1

C. Partea III. SARCINI .

Inscrieri privind dezmembramintele dreptului de proprietate, drepturi reale de garanție și sarcini	Referințe
NU SUNT	

Punct început	X / Y	Punct sfârșit	X / Y	Lungime segment	Punct început	X / Y	Punct sfârșit	X / Y	Lungime segment	Punct început	X / Y	Punct sfârșit	X / Y	Lungime segment
19	581.860,528 672.805,903	20	581.856,565 672.813,092	8.209	20	581.856,565 672.813,092	21	581.855,28 672.815,29	2.546	21	581.855,28 672.815,29	22	581.852,924 672.821,466	6.61
22	581.852,924 672.821,466	23	581.852,45 672.822,71	1.331	23	581.852,45 672.822,71	24	581.851,0 672.827,4	4.909	24	581.851,0 672.827,4	25	581.849,36 672.831,42	4.342
25	581.849,36 672.831,42	26	581.847,7 672.837,12	5.937	26	581.847,7 672.837,12	27	581.846,17 672.841,21	4.367	27	581.846,17 672.841,21	28	581.843,99 672.846,47	5.694
28	581.843,99 672.846,47	29	581.843,79 672.848,886	2.424	29	581.843,79 672.848,886	30	581.841,807 672.854,404	5.863	30	581.841,807 672.854,404	31	581.840,631 672.856,362	2.284
31	581.840,631 672.856,362	32	581.837,81 672.863,46	7.638	32	581.837,81 672.863,46	33	581.831,093 672.880,4	18.223	33	581.831,093 672.880,4	34	581.824,104 672.879,659	7.028
34	581.824,104 672.879,659	35	581.827,069 672.876,114	4.621	35	581.827,069 672.876,114	36	581.828,672 672.872,022	4.395	36	581.828,672 672.872,022	37	581.837,165 672.850,736	22.918
37	581.837,165 672.850,736	38	581.844,49 672.830,252	21.754	38	581.844,49 672.830,252	39	581.846,502 672.821,925	8.567	39	581.846,502 672.821,925	40	581.846,384 672.812,479	9.447
40	581.846,384 672.812,479	41	581.849,335 672.811,918	3.004	41	581.849,335 672.811,918	42	581.850,96 672.808,301	3.965	42	581.850,96 672.808,301	43	581.851,303 672.803,526	4.787
43	581.851,303 672.803,526	44	581.855,329 672.803,673	4.029	44	581.855,329 672.803,673	45	581.856,691 672.800,506	3.447	45	581.856,691 672.800,506	46	581.857,758 672.796,189	4.447
46	581.857,758 672.796,189	47	581.858,849 672.792,57	3.78	47	581.858,849 672.792,57	48	581.859,092 672.791,49	1.107	48	581.859,092 672.791,49	49	581.859,31 672.784,175	7.318
49	581.859,31 672.784,175	50	581.858,092 672.778,852	5.461	50	581.858,092 672.778,852	51	581.859,315 672.776,741	2.44	51	581.859,315 672.776,741	52	581.862,727 672.771,071	6.617
52	581.862,727 672.771,071	53	581.865,384 672.766,907	4.939	53	581.865,384 672.766,907	54	581.867,538 672.764,426	3.286	54	581.867,538 672.764,426	1	581.870,664 672.760,727	4.843

** Lungimile segmentelor sunt determinate în planul de proiecție Stereo 70 și sunt rotunjite la 1 milimetru.

*** Distanța dintre puncte este formată din segmente cumulate ce sunt mai mici decât valoarea 1 milimetru.

**DATE DESPRE IMOBILUL NR. 12207**

Oficiul de Cadastru și Publicitate Imobiliară SUCEAVA
Biroul de Cadastru și Publicitate Imobiliară Gura Humorului

A. Partea I. Descrierea imobilului

TEREN Intravilan

Adresa: Loc. Dragoiesti, Str Garii, Nr. 16, Jud. Suceava

Nr. Crt	Nr cadastral Nr. topografic	Suprafața* (mp)	Observații / Referințe
A1		534	Sector cadastral:15 Teren neimprijmit;

Construcții

Crt	Nr cadastral Nr. topografic	Adresa	Observații / Referințe
A1.1		Loc. Dragoiesti, Str Garii, Nr. 16, Jud. Suceava	Nr. niveluri:2; S. construita la sol:75 mp; S. construita desfasurata:151 mp; LOCUINTA
A1.2		Loc. Dragoiesti, Str Garii, Nr. 16, Jud. Suceava	Nr. niveluri:1; S. construita la sol:42 mp; S. construita desfasurata:42 mp; ANEXA

B. Partea II. Proprietari și acte

Inscrieri privitoare la dreptul de proprietate și alte drepturi reale		Referințe
12207 / 18/03/2022		
Act Normativ nr. 7, din 13/03/1996 emis de PARLAMENTUL ROMANIEI;		
B1	Intabulare, drept de PROPRIETATE, dobandit prin Lege, cota actuala 1/1, cota initiala 1/1 1) NEIDENTIFICAT NEIDENTIFICAT	A1
Act Administrativ nr. 1822, din 14/03/2022 emis de PRIMARIA COMUNEI DRAGOIESTI;		
B2	Se noteaza posesia factica in favoarea lui 1) DOBREA EMILIA	A1
Act Administrativ nr. 2526, din 31/03/2022 emis de PRIMARIA COMUNEI DRAGOIESTI;		
B3	Intabulare, drept de PROPRIETATE, dobandit prin Lege, cota actuala 1/1, cota initiala 1/1 1) DOBREA EMILIA	A1.1, A1.2

C. Partea III. SARCINI .

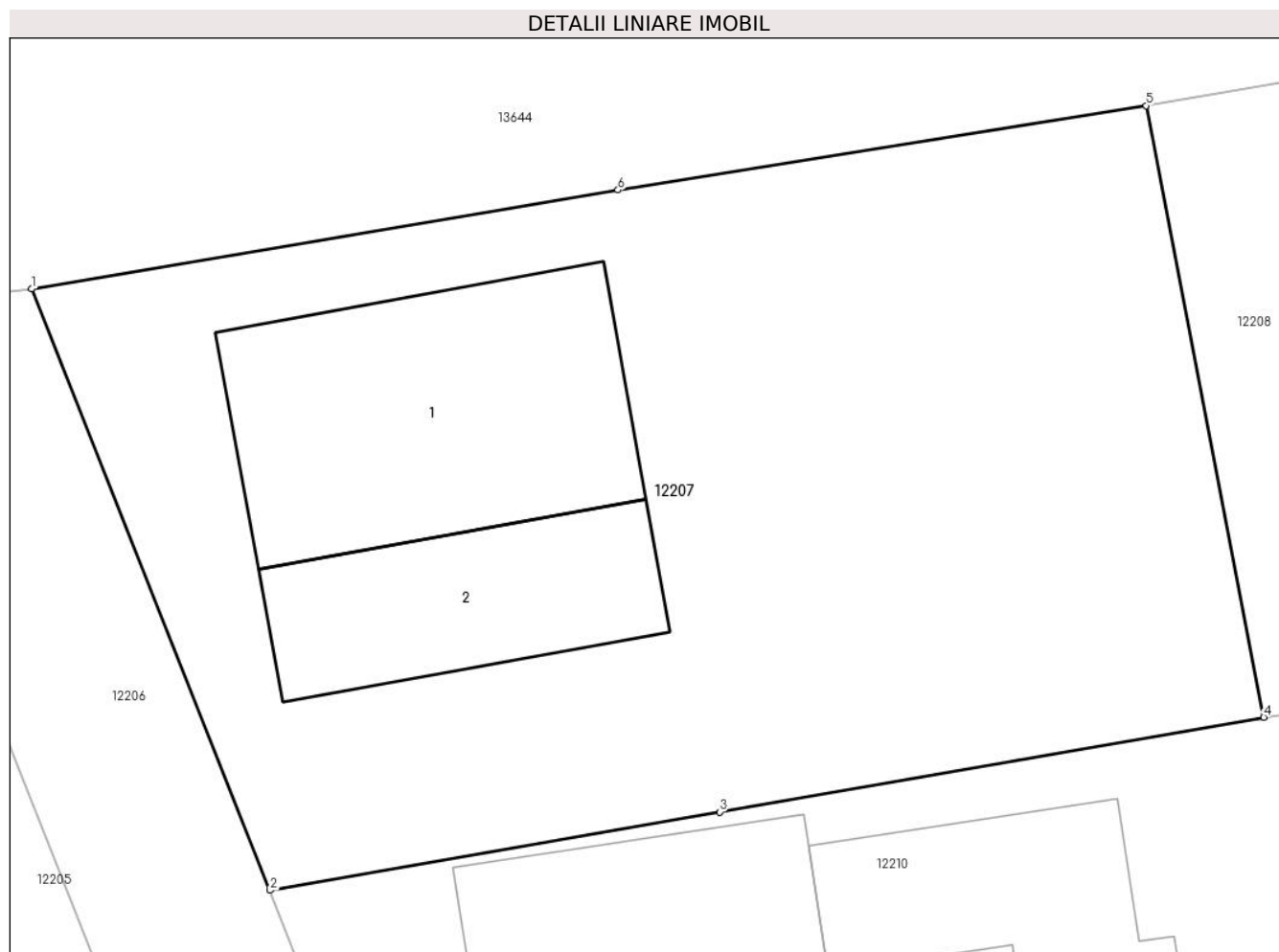
Inscrieri privind dezmembramintele dreptului de proprietate, drepturi reale de garanție și sarcini	Referințe
NU SUNT	

Anexa Nr. 1 La Partea I

Teren

Nr cadastral	Suprafața (mp)*	Observații / Referințe
	534	

* Suprafața este determinată în planul de proiecție Stereo 70.



Date referitoare la teren

Crt	Categorie folosință	Intra vilan	Suprafața (mp)	Tarla	Parcelă	Nr. topo	Observații / Referințe
1	curți constructii	DA	264	-	-	-	
2	arabil	DA	270	-	-	-	

Date referitoare la construcții

Crt	Număr	Destinație construcție	Supraf. (mp)	Situație juridică	Observații / Referințe
A1.1		construcții de locuințe	75	Cu acte	Nr. niveluri:2; S. construita la sol:75 mp; S. construita desfasurata:151 mp; LOCUINTA
A1.2		construcții anexa	42	Cu acte	Nr. niveluri:1; S. construita la sol:42 mp; S. construita desfasurata:42 mp; ANEXA

Lungime Segmente

1) Valorile lungimilor segmentelor sunt obținute din proiecție în plan.

Punct început	X / Y	Punct sfârșit	X / Y	Lungime segment (** (m)
1	581.831,093 672.880,4	2	581.837,81 672.863,46	18.223
2	581.837,81 672.863,46	3	581.850,485 672.865,668	12.866

Punct început	X / Y	Punct sfârșit	X / Y	Lungime segment (** (m)
3	581.850,485 672.865,668	4	581.865,819 672.868,339	15.565
4	581.865,819 672.868,339	5	581.862,506 672.885,563	17.54
5	581.862,506 672.885,563	6	581.847,619 672.883,187	15.075
6	581.847,619 672.883,187	1	581.831,093 672.880,4	16.759

** Lungimile segmentelor sunt determinate în planul de proiecție Stereo 70 și sunt rotunjite la 1 milimetru.

*** Distanța dintre puncte este formată din segmente cumulate ce sunt mai mici decât valoarea 1 milimetru.

**DATE DESPRE IMOBILUL NR. 12208**

Oficiul de Cadastru și Publicitate Imobiliară SUCEAVA
Biroul de Cadastru și Publicitate Imobiliară Gura Humorului

A. Partea I. Descrierea imobilului

TEREN Intravilan

Adresa: Loc. Dragoiesti, Str Garii, Nr. 18, Jud. Suceava

Nr. Crt	Nr cadastral Nr. topografic	Suprafața* (mp)	Observații / Referințe
A1		1.886	Sector cadastral:15 Teren neimprijmit;

Construcții

Crt	Nr cadastral Nr. topografic	Adresa	Observații / Referințe
A1.1		Loc. Dragoiesti, Str Garii, Nr. 18, Jud. Suceava	Nr. niveluri:1; S. construita la sol:73 mp; S. construita desfasurata:73 mp; LOCUINTA
A1.2		Loc. Dragoiesti, Str Garii, Nr. 18, Jud. Suceava	Nr. niveluri:1; S. construita la sol:85 mp; S. construita desfasurata:85 mp; ANEXA
A1.3		Loc. Dragoiesti, Str Garii, Nr. 18, Jud. Suceava	Nr. niveluri:1; S. construita la sol:21 mp; S. construita desfasurata:21 mp; ANEXA

B. Partea II. Proprietari și acte

Inscrieri privitoare la dreptul de proprietate și alte drepturi reale		Referințe
12208 / 18/03/2022		
Act Normativ nr. 7, din 13/03/1996 emis de PARLAMENTUL ROMANIEI;		
B1	Intabulare, drept de PROPRIETATE, dobandit prin Lege, cota actuala 1/1, cota initiala 1/1 1) NEIDENTIFICAT NEIDENTIFICAT	A1
Act Administrativ nr. 1823, din 14/03/2022 emis de PRIMARIA COMUNEI DRAGOIESTI;		
B2	Se noteaza posesia factica in favoarea lui 1) DOBREA EMILIA	A1
Act Administrativ nr. 2526, din 31/03/2022 emis de PRIMARIA COMUNEI DRAGOIESTI;		
B3	Intabulare, drept de PROPRIETATE, dobandit prin Lege, cota actuala 1/1, cota initiala 1/1 1) DOBREA EMILIA	A1.1, A1.2, A1.3

C. Partea III. SARCINI .

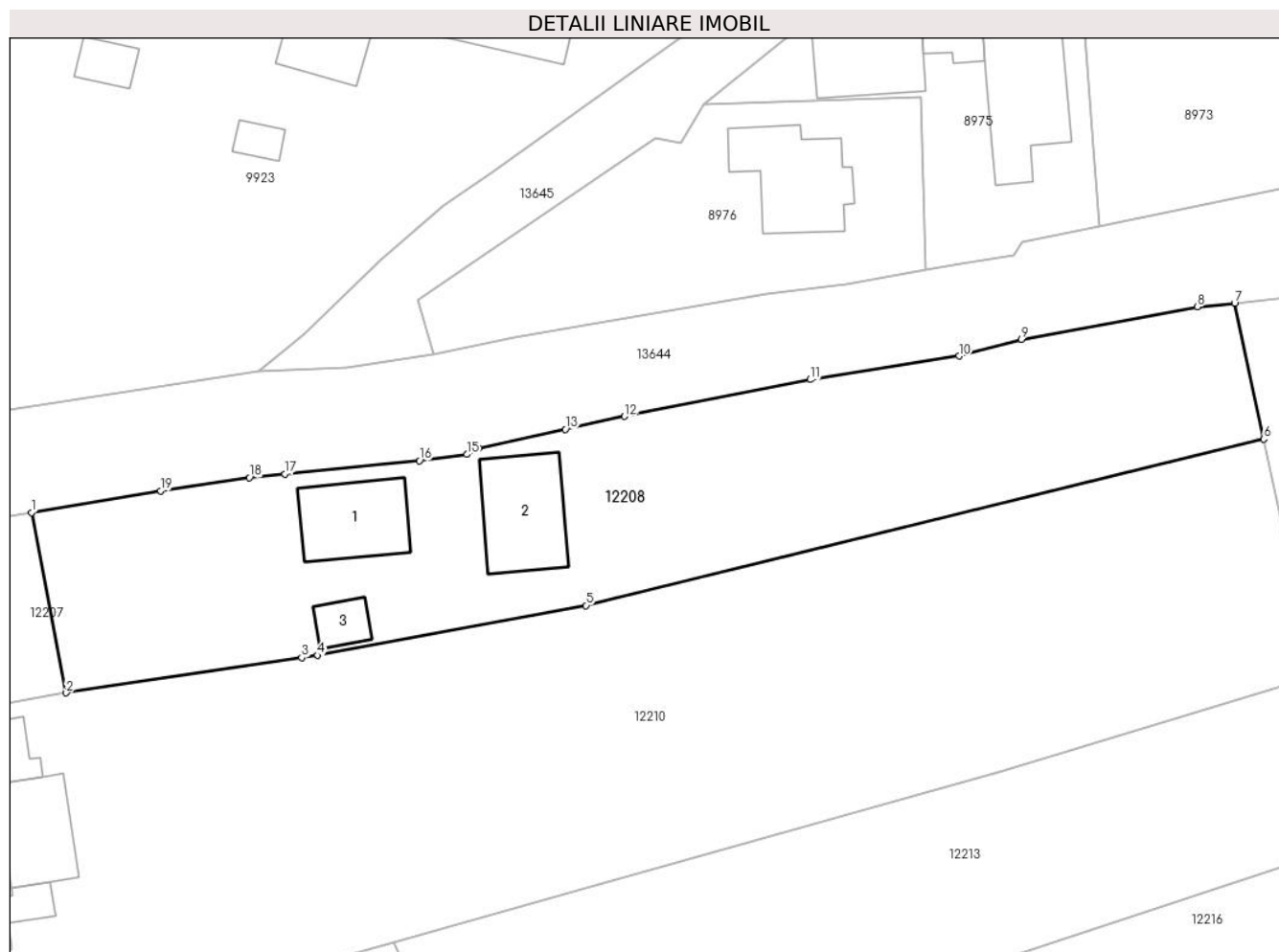
Inscrieri privind dezmembramintele dreptului de proprietate, drepturi reale de garanție și sarcini	Referințe
NU SUNT	

Anexa Nr. 1 La Partea I

Teren

Nr cadastral	Suprafața (mp)*	Observații / Referințe
	1.886	

* Suprafața este determinată în planul de proiecție Stereo 70.



Date referitoare la teren

Crt	Categorie folosință	Intravilan	Suprafața (mp)	Tarla	Parcelă	Nr. topo	Observații / Referințe
1	curți construcții	DA	461	-	-	-	
2	arabil	DA	418	-	-	-	
3	arabil	DA	1.007	-	-	-	

Date referitoare la construcții

Crt	Număr	Destinație construcție	Supraf. (mp)	Situație juridică	Observații / Referințe
A1.1		construcții de locuințe	73	Cu acte	Nr. niveluri:1; S. construita la sol:73 mp; S. construita desfasurata:73 mp; LOCUINTA
A1.2		construcții anexa	85	Cu acte	Nr. niveluri:1; S. construita la sol:85 mp; S. construita desfasurata:85 mp; ANEXA
A1.3		construcții anexa	21	Cu acte	Nr. niveluri:1; S. construita la sol:21 mp; S. construita desfasurata:21 mp; ANEXA

Lungime Segmente

1) Valorile lungimilor segmentelor sunt obținute din proiecție în plan.

Punct început	X / Y	Punct sfârșit	X / Y	Lungime segment (** (m)
---------------	-------	---------------	-------	-------------------------

Punct început	X / Y	Punct sfârșit	X / Y	Lungime segment (** (m)
1	581.862,506 672.885,563	2	581.865,819 672.868,339	17.54
2	581.865,819 672.868,339	3	581.888,322 672.871,697	22.752
3	581.888,322 672.871,697	4	581.889,841 672.871,923	1.536
4	581.889,841 672.871,923	5	581.915,511 672.876,679	26.107
5	581.915,511 672.876,679	6	581.980,287 672.892,578	66.699
6	581.980,287 672.892,578	7	581.977,502 672.905,563	13.28
7	581.977,502 672.905,563	8	581.973,927 672.905,204	3.593
8	581.973,927 672.905,204	9	581.957,137 672.902,083	17.078
9	581.957,137 672.902,083	10	581.951,147 672.900,52	6.191
10	581.951,147 672.900,52	11	581.936,914 672.898,255	14.412
11	581.936,914 672.898,255	12	581.919,182 672.894,75	18.075
12	581.919,182 672.894,75	13	581.913,512 672.893,514	5.803
13	581.913,512 672.893,514	14	581.905,217 672.891,707	8.49
14	581.905,217 672.891,707	15	581.904,109 672.891,118	1.255
15	581.904,109 672.891,118	16	581.899,581 672.890,506	4.569
16	581.899,581 672.890,506	17	581.886,72 672.889,233	12.924
17	581.886,72 672.889,233	18	581.883,331 672.888,898	3.406
18	581.883,331 672.888,898	19	581.874,848 672.887,631	8.577
19	581.874,848 672.887,631	1	581.862,506 672.885,563	12.514

** Lungimile segmentelor sunt determinate în planul de proiecție Stereo 70 și sunt rotunjite la 1 milimetru.

*** Distanța dintre puncte este formată din segmente cumulate ce sunt mai mici decât valoarea 1 milimetru.

**DATE DESPRE IMOBILUL NR. 12209**

Oficiul de Cadastru și Publicitate Imobiliară SUCEAVA
Biroul de Cadastru și Publicitate Imobiliară Gura Humorului

A. Partea I. Descrierea imobilului

TEREN Intravilan

Adresa: Loc. Dragoiesti, Str Garii, Nr. 20, Jud. Suceava

Nr. Crt	Nr cadastral Nr. topografic	Suprafața* (mp)	Observații / Referințe
A1	30186	2.500	Sector cadastral:15 Teren neimprijmit;

Construcții

Crt	Nr cadastral Nr. topografic	Adresa	Observații / Referințe
A1.1	30186-C1	Loc. Dragoiesti, Str Garii, Nr. 20, Jud. Suceava	Nr. niveluri:1; S. construita la sol:87 mp; S. construita desfasurata:87 mp; LOCUINTA
A1.2	30186-C2	Loc. Dragoiesti, Str Garii, Nr. 20, Jud. Suceava	Nr. niveluri:1; S. construita la sol:42 mp; S. construita desfasurata:42 mp; BUCATARIE DE VARA
A1.3	30186-C3	Loc. Dragoiesti, Str Garii, Nr. 20, Jud. Suceava	Nr. niveluri:1; S. construita la sol:79 mp; S. construita desfasurata:79 mp; ANEXA

B. Partea II. Proprietari și acte

Inscrieri privitoare la dreptul de proprietate și alte drepturi reale		Referințe
3502 / 09/06/2010		
Act Normativ nr. 66, din 04/06/2010 emis de BNP PELEPCO GABRIELA (cu partaj voluntar);		
B1	Intabulare, drept de PROPRIETATE asupra terenului, dobandit prin lesire Din Indiviziune, cota actuala 8/16, cota initiala 1/2 1) BRADATAN ILIE, LIPSA CNP	A1
3501 / 09/06/2010		
Act Normativ nr. 66, din 04/06/2010 emis de BNP PELEPCO GABRIELA (cu partaj voluntar, in dosarul nr. 70/2010);		
B2	Intabulare, drept de PROPRIETATE asupra terenului, mostenire dupa Vasile Bradatan, dobandit prin Succesiune, cota actuala 8/16, cota initiala 1/2 1) BRADATAN ILIE	A1
B3	Intabulare, drept de PROPRIETATE asupra constructiilor, cu titlu de mostenire dupa Vasile Bradatan, dobandit prin Succesiune, cota actuala 5/16, cota initiala 5/16 1) BRADATAN ILIE	A1.1, A1.2, A1.3
3502 / 09/06/2010		
Act Normativ nr. 66, din 04/06/2010 emis de BNP PELEPCO GABRIELA (in dosar 69/2010);		
B4	Intabulare, drept de PROPRIETATE asupra constructiilor, dobandit prin lesire Din Indiviziune, cota actuala 9/16, cota initiala 36/64 1) BRADATAN ILIE, LIPSA CNP	A1.1, A1.2, A1.3
3500 / 09/06/2010		
Act Normativ nr. 66, din 04/06/2010 emis de BNP PELEPCO GABRIELA (in dosar 69/2010);		
B5	Intabulare, drept de PROPRIETATE asupra constructiilor, cu titlu de mostenire dupa Elena Bradatan, dobandit prin Succesiune, cota actuala 2/16, cota initiala 1/8 1) BRADATAN ILIE	A1.1, A1.2, A1.3

C. Partea III. SARCINI .

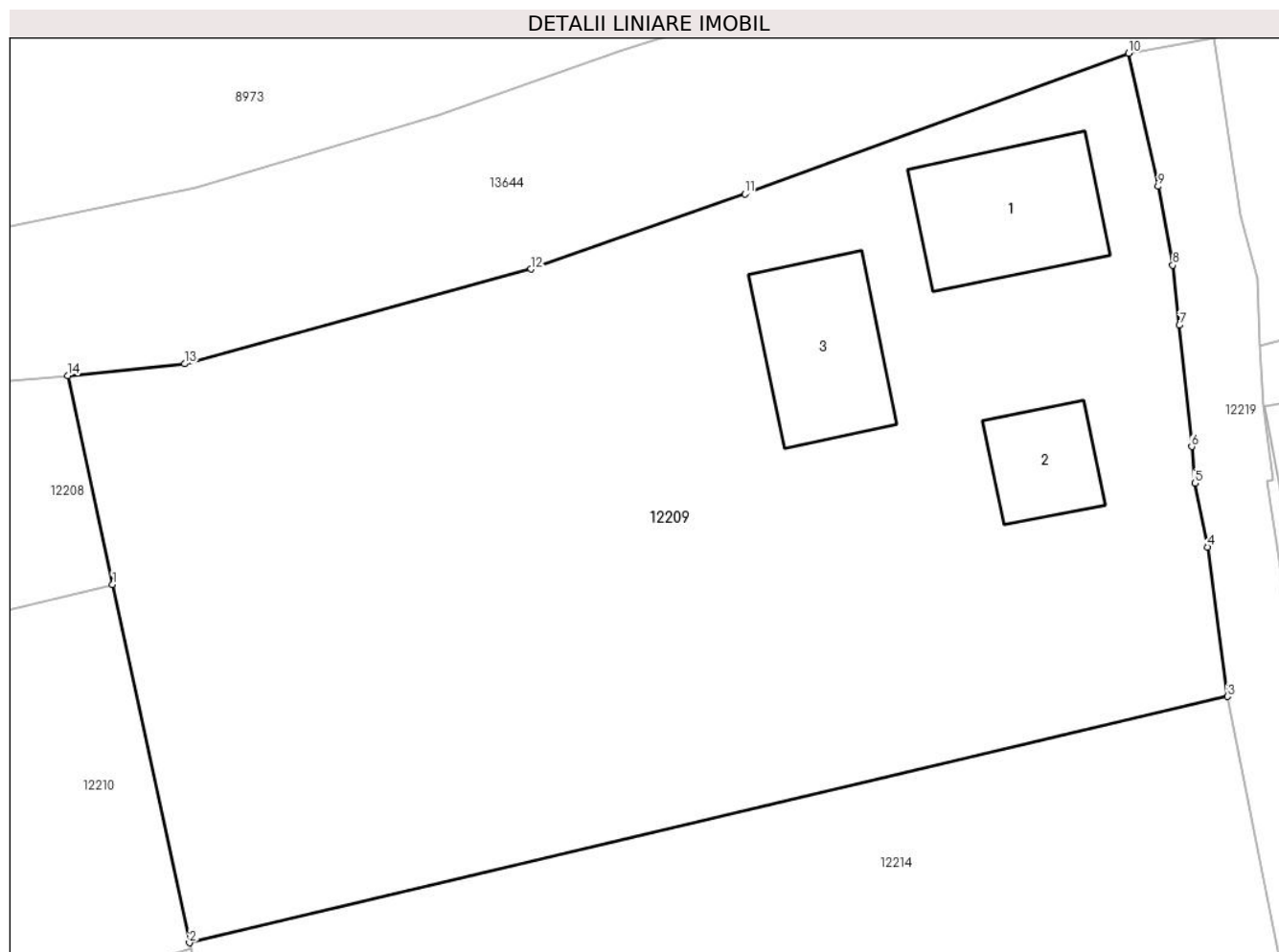
Inscrieri privind dezmembramintele dreptului de proprietate, drepturi reale de garanție și sarcini	Referințe
NU SUNT	

Anexa Nr. 1 La Partea I

Teren

Nr cadastral	Suprafața (mp)*	Observații / Referințe
30186	2.500	

* Suprafața este determinată în planul de proiecție Stereo 70.



Date referitoare la teren

Crt	Categorie folosință	Intra vilan	Suprafața (mp)	Tarla	Parcelă	Nr. topo	Observații / Referințe
1	curți constructii	DA	1.160	-	-	-	
2	arabil	DA	1.340	-	-	-	

Date referitoare la construcții

Crt	Număr	Destinație construcție	Supraf. (mp)	Situație juridică	Observații / Referințe
A1.1	30186-C1	construcții de locuințe	87	Cu acte	Nr. niveluri:1; S. construita la sol:87 mp; S. construita desfasurata:87 mp; LOCUINTA
A1.2	30186-C2	construcții anexa	42	Cu acte	Nr. niveluri:1; S. construita la sol:42 mp; S. construita desfasurata:42 mp; BUCATARIE DE VARA
A1.3	30186-C3	construcții anexa	79	Cu acte	Nr. niveluri:1; S. construita la sol:79 mp; S. construita desfasurata:79 mp; ANEXA

Lungime Segmente

1) Valorile lungimilor segmentelor sunt obținute din proiecție în plan.

Punct început	X / Y	Punct sfârșit	X / Y	Lungime segment (** (m)
1	581.980,287 672.892,578	2	581.985,061 672.870,323	22.761

Punct început	X / Y	Punct sfârșit	X / Y	Lungime segment (** (m)
2	581.985,061 672.870,323	3	582.049,6 672.885,623	66.328
3	582.049,6 672.885,623	4	582.048,355 672.894,913	9.373
4	582.048,355 672.894,913	5	582.047,563 672.898,878	4.043
5	582.047,563 672.898,878	6	582.047,374 672.901,152	2.282
6	582.047,374 672.901,152	7	582.046,621 672.908,691	7.577
7	582.046,621 672.908,691	8	582.046,2 672.912,42	3.753
8	582.046,2 672.912,42	9	582.045,291 672.917,314	4.978
9	582.045,291 672.917,314	10	582.043,446 672.925,587	8.476
10	582.043,446 672.925,587	11	582.019,591 672.916,84	25.408
11	582.019,591 672.916,84	12	582.006,292 672.912,178	14.092
12	582.006,292 672.912,178	13	581.984,758 672.906,291	22.324
13	581.984,758 672.906,291	14	581.977,502 672.905,563	7.292
14	581.977,502 672.905,563	1	581.980,287 672.892,578	13.28

** Lungimile segmentelor sunt determinate în planul de proiecție Stereo 70 și sunt rotunjite la 1 milimetru.

*** Distanța dintre puncte este formată din segmente cumulate ce sunt mai mici decât valoarea 1 milimetru.

**DATE DESPRE IMOBILUL NR. 12210**

Oficiul de Cadastru și Publicitate Imobiliară SUCEAVA
Biroul de Cadastru și Publicitate Imobiliară Gura Humorului

A. Partea I. Descrierea imobilului

TEREN Intravilan

Adresa: Loc. Dragoiesti, Str Scurta, Nr. 1, Jud. Suceava

Nr. Crt	Nr cadastral Nr. topografic	Suprafața* (mp)	Observații / Referințe
A1		3.928	Sector cadastral:15 Teren neimprijmit;

Construcții

Crt	Nr cadastral Nr. topografic	Adresa	Observații / Referințe
A1.1		Loc. Dragoiesti, Str Scurta, Nr. 1, Jud. Suceava	Nr. niveluri:2; S. construita la sol:85 mp; S. construita desfasurata:169 mp; LOCUINTA
A1.2		Loc. Dragoiesti, Str Scurta, Nr. 1, Jud. Suceava	Nr. niveluri:1; S. construita la sol:42 mp; S. construita desfasurata:42 mp; ANEXA
A1.3		Loc. Dragoiesti, Str Scurta, Nr. 1, Jud. Suceava	Nr. niveluri:1; S. construita la sol:66 mp; S. construita desfasurata:66 mp; ANEXA
A1.4		Loc. Dragoiesti, Str Scurta, Nr. 1, Jud. Suceava	Nr. niveluri:1; S. construita la sol:15 mp; S. construita desfasurata:15 mp; ANEXA
A1.5		Loc. Dragoiesti, Str Scurta, Nr. 1, Jud. Suceava	Nr. niveluri:1; S. construita la sol:15 mp; S. construita desfasurata:15 mp; ANEXA
A1.6		Loc. Dragoiesti, Str Scurta, Nr. 1, Jud. Suceava	Nr. niveluri:1; S. construita la sol:33 mp; S. construita desfasurata:33 mp; ANEXA

B. Partea II. Proprietari și acte

Inscrieri privitoare la dreptul de proprietate și alte drepturi reale		Referințe
12210 / 18/03/2022		
Act Normativ nr. 7, din 13/03/1996 emis de PARLAMENTUL ROMANIEI;		
B1	Intabulare, drept de PROPRIETATE, dobandit prin Lege, cota actuala 1/1, cota initiala 1/1 1) NEIDENTIFICAT NEIDENTIFICAT	A1
Act Administrativ nr. 1824, din 14/03/2022 emis de PRIMARIA COMUNEI DRAGOIESTI;		
B2	Se noteaza posesia factica in favoarea lui 1) DOBREA FLORIN VARLAAM 2) DOBREA CORINA-ELENA	A1
Act Administrativ nr. 2526, din 31/03/2022 emis de PRIMARIA COMUNEI DRAGOIESTI;		
B3	Intabulare, drept de PROPRIETATE, dobandit prin Lege, cota actuala 1/1, cota initiala 1/1 1) DOBREA CORINA-ELENA 2) DOBREA FLORIN VARLAAM	A1.1, A1.2, A1.3, A1.4, A1.5, A1.6

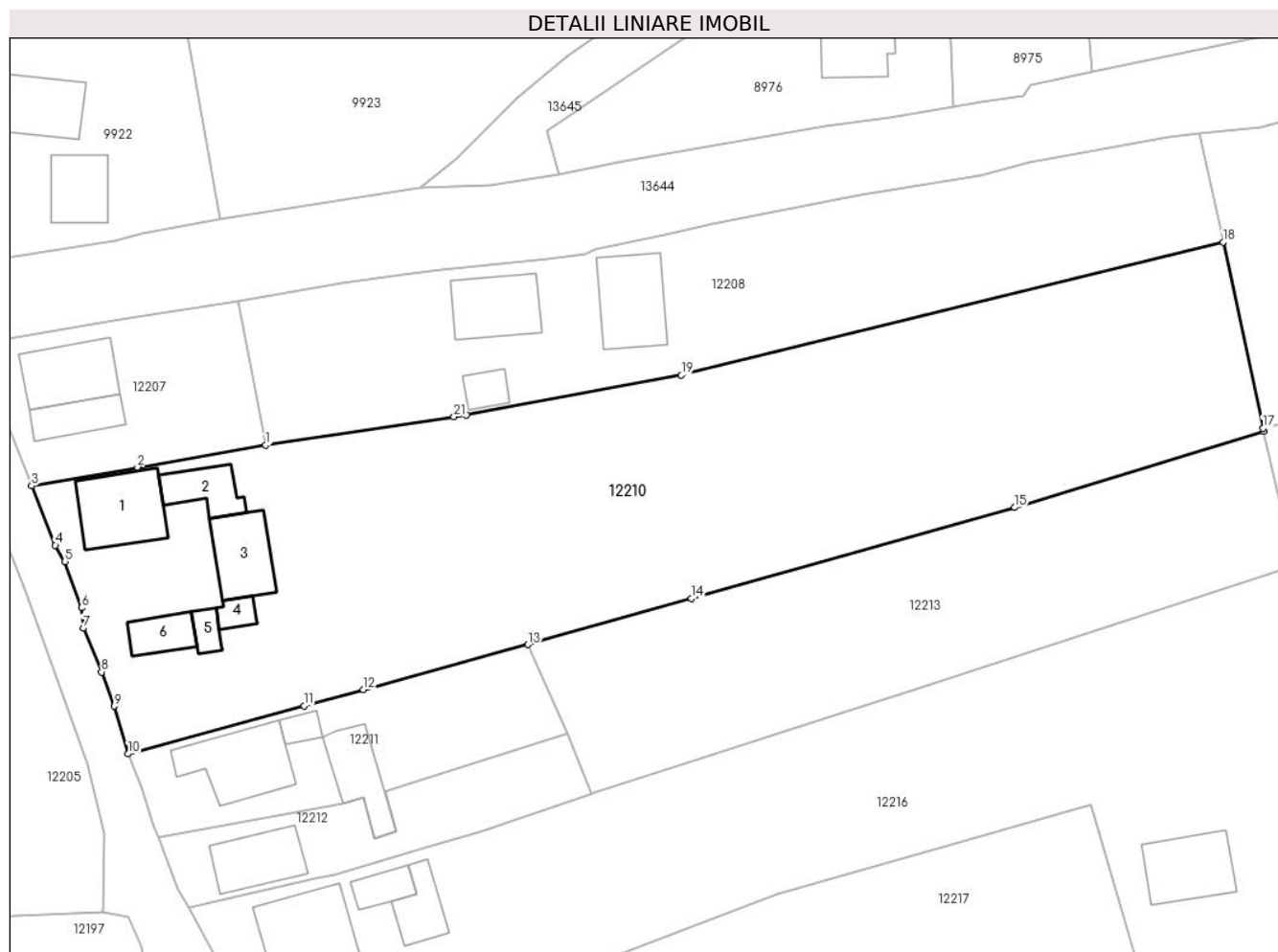
C. Partea III. SARCINI .

Inscrieri privind dezmembramintele dreptului de proprietate, drepturi reale de garanție și sarcini	Referințe
NU SUNT	

Teren

Nr cadastral	Suprafața (mp)*	Observații / Referințe
	3.928	

* Suprafața este determinată în planul de proiecție Stereo 70.



Date referitoare la teren

Crt	Categorie folosință	Intra vilan	Suprafața (mp)	Tarla	Parcelă	Nr. topo	Observații / Referințe
1	curti constructii	DA	807	-	-	-	
2	arabil	DA	3.121	-	-	-	

Date referitoare la construcții

Crt	Număr	Destinație construcție	Supraf. (mp)	Situație juridică	Observații / Referințe
A1.1		construcții de locuințe	85	Cu acte	Nr. niveluri:2; S. construita la sol:85 mp; S. construita desfasurata:169 mp; LOCUINTA
A1.2		construcții anexa	42	Cu acte	Nr. niveluri:1; S. construita la sol:42 mp; S. construita desfasurata:42 mp; ANEXA
A1.3		construcții anexa	66	Cu acte	Nr. niveluri:1; S. construita la sol:66 mp; S. construita desfasurata:66 mp; ANEXA
A1.4		construcții anexa	15	Cu acte	Nr. niveluri:1; S. construita la sol:15 mp; S. construita desfasurata:15 mp; ANEXA
A1.5		construcții anexa	15	Cu acte	Nr. niveluri:1; S. construita la sol:15 mp; S. construita desfasurata:15 mp; ANEXA
A1.6		construcții anexa	33	Cu acte	Nr. niveluri:1; S. construita la sol:33 mp; S. construita desfasurata:33 mp; ANEXA

Lungime Segmente

1) Valorile lungimilor segmentelor sunt obținute din proiecție în plan.

Punct început	X / Y	Punct sfârșit	X / Y	Lungime segment (** (m)
1	581.865,819 672.868,339	2	581.850,485 672.865,668	15.565
3	581.837,81 672.863,46	4	581.840,631 672.856,362	7.638
5	581.841,807 672.854,404	6	581.843,79 672.848,886	5.863
7	581.843,99 672.846,47	8	581.846,17 672.841,21	5.694
9	581.847,7 672.837,12	10	581.849,36 672.831,42	5.937
11	581.870,374 672.837,161	12	581.877,462 672.839,097	7.348
13	581.897,16 672.844,479	14	581.916,702 672.849,99	20.304
15	581.955,364 672.860,862	16	581.985,149 672.869,944	31.139
17	581.985,061 672.870,323	18	581.980,287 672.892,578	22.761
19	581.915,511 672.876,679	20	581.889,841 672.871,923	26.107
21	581.888,322 672.871,697	1	581.865,819 672.868,339	22.752

Punct început	X / Y	Punct sfârșit	X / Y	Lungime segment (** (m)
2	581.850,485 672.865,668	3	581.837,81 672.863,46	12.866
4	581.840,631 672.856,362	5	581.841,807 672.854,404	2.284
6	581.843,79 672.848,886	7	581.843,99 672.846,47	2.424
8	581.846,17 672.841,21	9	581.847,7 672.837,12	4.367
10	581.849,36 672.831,42	11	581.870,374 672.837,161	21.784
12	581.877,462 672.839,097	13	581.897,16 672.844,479	20.42
14	581.916,702 672.849,99	15	581.955,364 672.860,862	40.162
16	581.985,149 672.869,944	17	581.985,061 672.870,323	0.389
18	581.980,287 672.892,578	19	581.915,511 672.876,679	66.699
20	581.889,841 672.871,923	21	581.888,322 672.871,697	1.536

** Lungimile segmentelor sunt determinate în planul de proiecție Stereo 70 și sunt rotunjite la 1 milimetru.

*** Distanța dintre puncte este formată din segmente cumulate ce sunt mai mici decât valoarea 1 milimetru.

**DATE DESPRE IMOBILUL NR. 12211**

Oficiul de Cadastru și Publicitate Imobiliară SUCEAVA
Biroul de Cadastru și Publicitate Imobiliară Gura Humorului

A. Partea I. Descrierea imobilului

TEREN Intravilan

Adresa: Loc. Dragoiesti, Str Scurta, Nr. 3, Jud. Suceava

Nr. Crt	Nr cadastral Nr. topografic	Suprafața* (mp)	Observații / Referințe
A1	30477	605	Sector cadastral:15 Teren neimprijmit;

Construcții

Crt	Nr cadastral Nr. topografic	Adresa	Observații / Referințe
A1.1	30477-C1	Loc. Dragoiesti, Str Scurta, Nr. 3, Jud. Suceava	Nr. niveluri:1; S. construita la sol:90 mp; S. construita desfasurata:90 mp; LOCUINTA
A1.2	30477-C2	Loc. Dragoiesti, Str Scurta, Nr. 3, Jud. Suceava	Nr. niveluri:1; S. construita la sol:58 mp; S. construita desfasurata:58 mp; ANEXA
A1.3		Loc. Dragoiesti, Str Scurta, Nr. 3, Jud. Suceava	Nr. niveluri:1; S. construita la sol:14 mp; S. construita desfasurata:14 mp; ANEXA

B. Partea II. Proprietari și acte

Inscrieri privitoare la dreptul de proprietate și alte drepturi reale		Referințe
4759 / 03/05/2012		
Act Notarial nr. 1111, din 27/04/2012 emis de BNP ATANASOAEI PETRU;		
B2	Intabulare, drept de PROPRIETATE, dobandit prin Conventie, cota actuala 1/1, cota initiala 1/1 1) NACU CONSTANTIN - ANDREI , necasatorit	A1, A1.1, A1.2, A1.3

C. Partea III. SARCINI

Inscrieri privind dezmembramintele dreptului de proprietate, drepturi reale de garanție și sarcini		Referințe
4759 / 03/05/2012		
Act Notarial nr. 1111, din 27/04/2012 emis de BNP ATANASOAEI PETRU;		
C1	Intabulare, drept de UZUFRACT VIAGER, dobandit prin Conventie, cota actuala 1/1, cota initiala 1/1 1) NACU AURELIA	A1, A1.1, A1.2, A1.3
C2	Intabulare, drept de UZUFRACT VIAGER, dobandit prin Conventie, cota actuala 1/1, cota initiala 1/1 1) NACU GHEORGHE , bun comun, in devalmasie	A1, A1.1, A1.2, A1.3

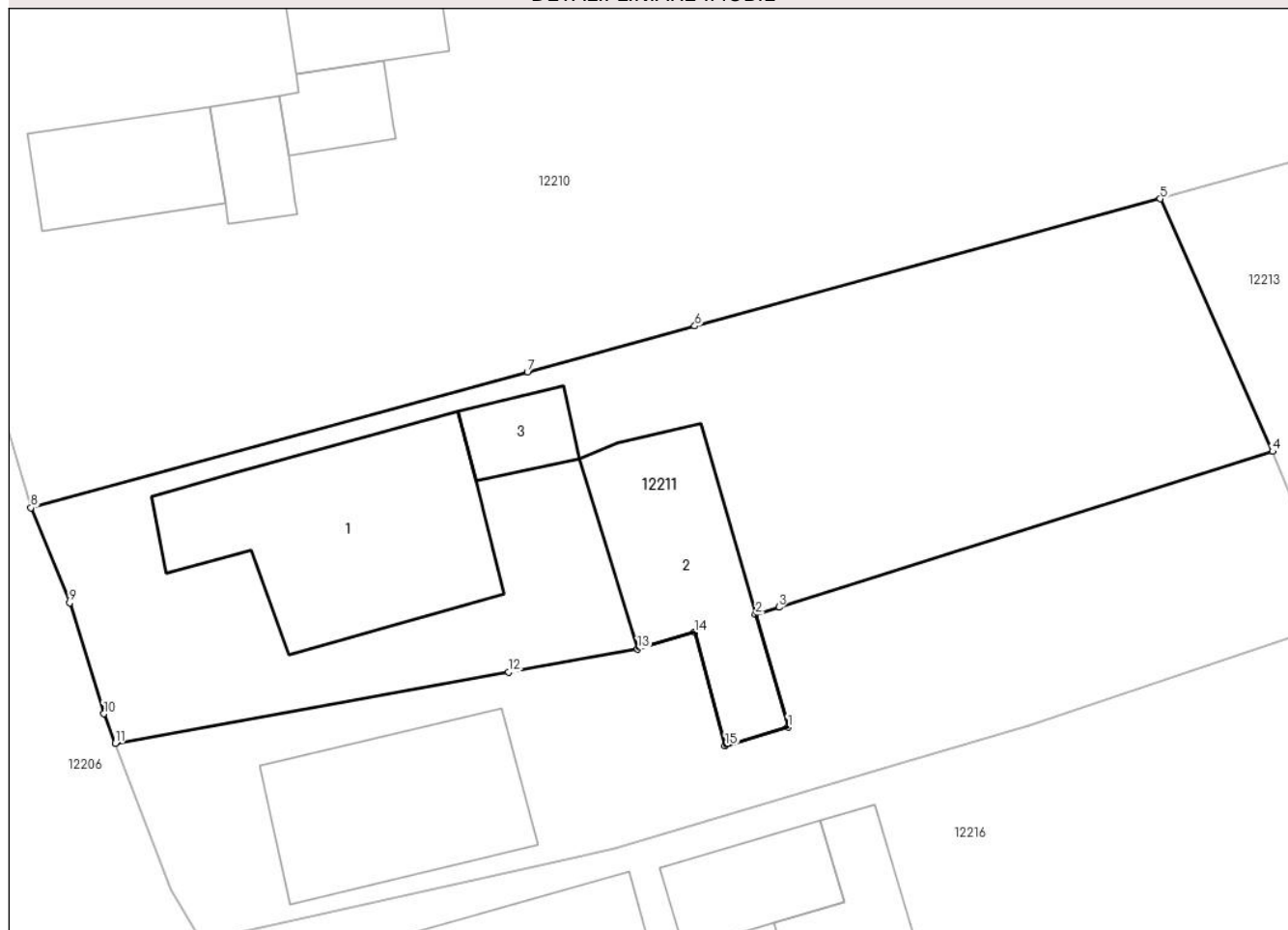
Anexa Nr. 1 La Partea I

Teren

Nr cadastral	Suprafața (mp)*	Observații / Referințe
30477	605	

* Suprafața este determinată în planul de proiecție Stereo 70.

DETALII LINIARE IMOBIL



Date referitoare la teren

Crt	Categorie folosință	Intravilan	Suprafața (mp)	Tarla	Parcelă	Nr. topo	Observații / Referințe
1	curți constructii	DA	605	-	-	-	

Date referitoare la construcții

Crt	Număr	Destinație construcție	Supraf. (mp)	Situație juridică	Observații / Referințe
A1.1	30477-C1	construcții de locuințe	Din acte: 72 Masurata: 90	Cu acte	Nr. niveluri:1; S. construita la sol:90 mp; S. construita desfasurata:90 mp; LOCUINTA
A1.2	30477-C2	construcții anexa	Din acte: 51 Masurata: 58	Cu acte	Nr. niveluri:1; S. construita la sol:58 mp; S. construita desfasurata:58 mp; ANEXA
A1.3		construcții anexa	14	Cu acte	Nr. niveluri:1; S. construita la sol:14 mp; S. construita desfasurata:14 mp; ANEXA

Lungime Segmente

1) Valorile lungimilor segmentelor sunt obținute din proiecție în plan.

Punct început	X / Y	Punct sfârșit	X / Y	Lungime segment (** (m)
1	581.881,409 672.822,138	2	581.880,037 672.826,903	4.959
2	581.880,037 672.826,903	3	581.881,021 672.827,213	1.032

Punct început	X / Y	Punct sfârșit	X / Y	Lungime segment (** (m)
3	581.881,021 672.827,213	4	581.901,917 672.833,799	21.909
4	581.901,917 672.833,799	5	581.897,16 672.844,479	11.692
5	581.897,16 672.844,479	6	581.877,462 672.839,097	20.42
6	581.877,462 672.839,097	7	581.870,374 672.837,161	7.348
7	581.870,374 672.837,161	8	581.849,36 672.831,42	21.784
8	581.849,36 672.831,42	9	581.851,0 672.827,4	4.342
9	581.851,0 672.827,4	10	581.852,45 672.822,71	4.909
10	581.852,45 672.822,71	11	581.852,924 672.821,466	1.331
11	581.852,924 672.821,466	12	581.869,579 672.824,467	16.923
12	581.869,579 672.824,467	13	581.875,043 672.825,452	5.552
13	581.875,043 672.825,452	14	581.877,455 672.826,153	2.512
14	581.877,455 672.826,153	15	581.878,749 672.821,361	4.964
15	581.878,749 672.821,361	1	581.881,409 672.822,138	2.771

** Lungimile segmentelor sunt determinate în planul de proiecție Stereo 70 și sunt rotunjite la 1 milimetru.

*** Distanța dintre puncte este formată din segmente cumulate ce sunt mai mici decât valoarea 1 milimetru.

**DATE DESPRE IMOBILUL NR. 12212**

Oficiul de Cadastru și Publicitate Imobiliară SUCEAVA
Biroul de Cadastru și Publicitate Imobiliară Gura Humorului

A. Partea I. Descrierea imobilului

TEREN Intravilan

Adresa: Loc. Dragoiesti, Str Scurta, Nr. 5, Jud. Suceava

Nr. Crt	Nr cadastral Nr. topografic	Suprafața* (mp)	Observații / Referințe
A1	30478	395	Sector cadastral:15 Teren neimprijmit;

Construcții

Crt	Nr cadastral Nr. topografic	Adresa	Observații / Referințe
A1.1	30478-C1	Loc. Dragoiesti, Str Scurta, Nr. 5, Jud. Suceava	Nr. niveluri:1; S. construita la sol:64 mp; S. construita desfasurata:64 mp; LOCUINTA

B. Partea II. Proprietari și acte

Inscrieri privitoare la dreptul de proprietate și alte drepturi reale		Referințe
4758 / 03/05/2012		
Act Notarial nr. 1111, din 27/04/2012 emis de BNP ATANASOAEI PETRU;		
B1	Intabulare, drept de PROPRIETATE, dobandit prin Conventie, cota actuala 1/1, cota initiala 1/1 1) NACU VIORICA - MARIA 2) NACU IOAN , bun comun, in devalmasie	A1
12212 / 18/03/2022		
Act Administrativ nr. 2526, din 31/03/2022 emis de PARLAMENTUL ROMANIEI;		
B2	Intabulare, drept de PROPRIETATE, dobandit prin Lege, cota actuala 1/1, cota initiala 1/1 1) NACU VIORICA - MARIA 2) NACU IOAN , bun comun, in devalmasie	A1.1

C. Partea III. SARCINI

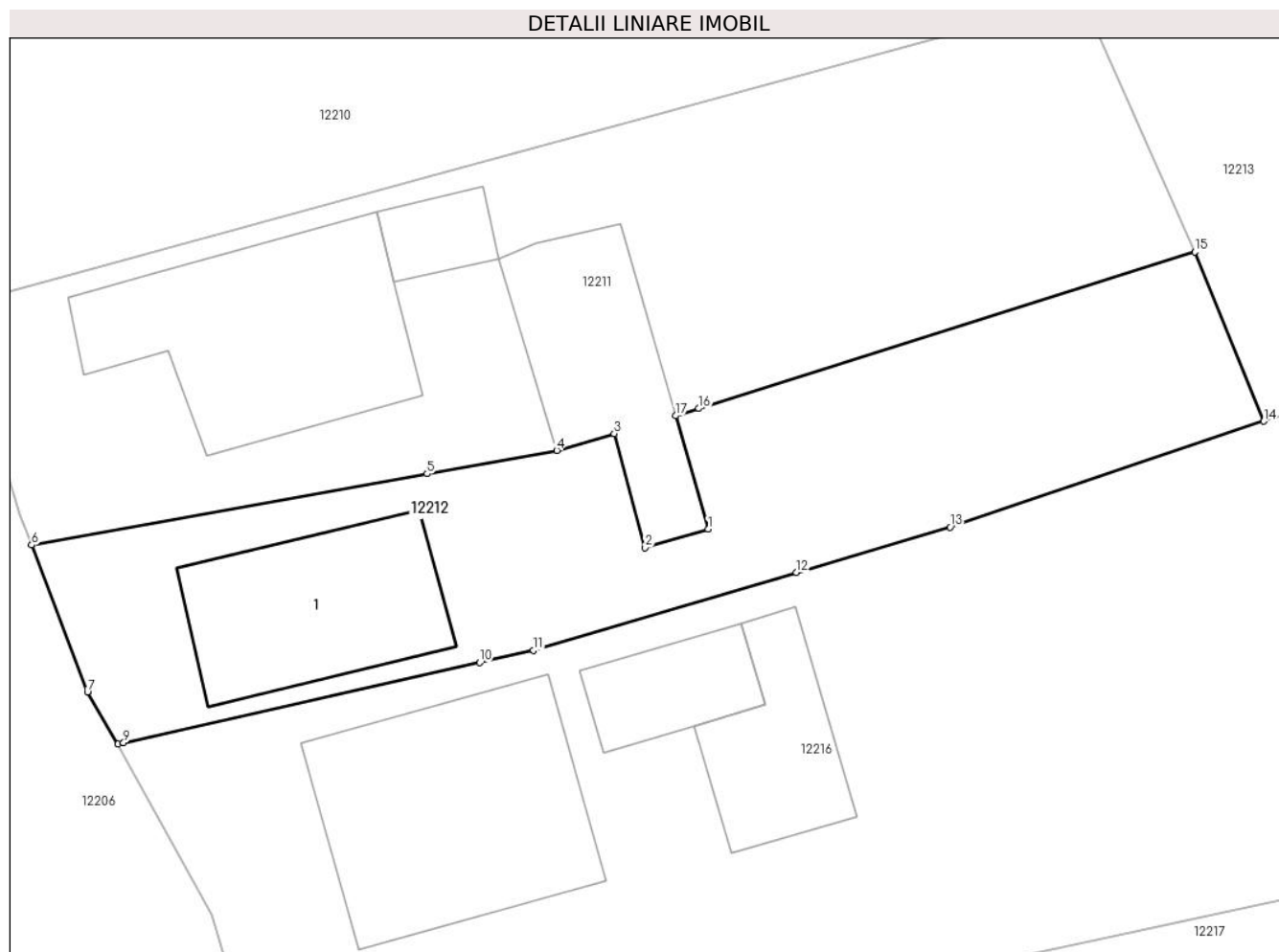
Inscrieri privind dezmembramintele dreptului de proprietate, drepturi reale de garanție și sarcini		Referințe
4758 / 03/05/2012		
Act Notarial nr. 1111, din 27/04/2012 emis de BNP ATANASOAEI PETRU;		
C1	Intabulare, drept de UZUFRUCT VIAGER, dobandit prin Conventie, cota actuala 1/1, cota initiala 1/1 1) NACU AURELIA	A1
C2	Intabulare, drept de UZUFRUCT VIAGER, dobandit prin Conventie, cota actuala 1/1, cota initiala 1/1 1) NACU GHEORGHE , bun comun, in devalmasie	A1

Anexa Nr. 1 La Partea I

Teren

Nr cadastral	Suprafața (mp)*	Observații / Referințe
30478	395	

* Suprafața este determinată în planul de proiecție Stereo 70.



Date referitoare la teren

Crt	Categorie folosință	Intra vilan	Suprafața (mp)	Tarla	Parcelă	Nr. topo	Observații / Referințe
1	curți constructii	DA	395	-	-	-	

Date referitoare la construcții

Crt	Număr	Destinație construcție	Supraf. (mp)	Situație juridică	Observații / Referințe
A1.1	30478-C1	construcții de locuințe	64	Cu acte	Nr. niveluri:1; S. construita la sol:64 mp; S. construita desfasurata:64 mp; LOCUINTA

Lungime Segmente

1) Valorile lungimilor segmentelor sunt obținute din proiecție în plan.

Punct început	X / Y	Punct sfârșit	X / Y	Lungime segment (** (m)
1	581.881,409 672.822,138	2	581.878,749 672.821,361	2.771
2	581.878,749 672.821,361	3	581.877,455 672.826,153	4.964
3	581.877,455 672.826,153	4	581.875,043 672.825,452	2.512
4	581.875,043 672.825,452	5	581.869,579 672.824,467	5.552

Punct început	X / Y	Punct sfârșit	X / Y	Lungime segment (** (m)
5	581.869,579 672.824,467	6	581.852,924 672.821,466	16.923
6	581.852,924 672.821,466	7	581.855,28 672.815,29	6.61
7	581.855,28 672.815,29	8	581.856,565 672.813,092	2.546
8	581.856,565 672.813,092	9	581.856,796 672.813,144	0.237
9	581.856,796 672.813,144	10	581.871,795 672.816,523	15.375
10	581.871,795 672.816,523	11	581.874,061 672.817,034	2.323
11	581.874,061 672.817,034	12	581.885,126 672.820,306	11.539
12	581.885,126 672.820,306	13	581.891,598 672.822,22	6.749
13	581.891,598 672.822,22	14	581.904,809 672.826,679	13.943
14	581.904,809 672.826,679	15	581.901,917 672.833,799	7.685
15	581.901,917 672.833,799	16	581.881,021 672.827,213	21.909
16	581.881,021 672.827,213	17	581.880,037 672.826,903	1.032
17	581.880,037 672.826,903	1	581.881,409 672.822,138	4.959

** Lungimile segmentelor sunt determinate în planul de proiecție Stereo 70 și sunt rotunjite la 1 milimetru.

*** Distanța dintre puncte este formată din segmente cumulate ce sunt mai mici decât valoarea 1 milimetru.

**DATE DESPRE IMOBILUL NR. 12213**

Oficiul de Cadastru și Publicitate Imobiliară SUCEAVA
Biroul de Cadastru și Publicitate Imobiliară Gura Humorului

A. Partea I. Descrierea imobilului

TEREN Intravilan

Adresa: Loc. Dragoiesti, Jud. Suceava

Nr. Crt	Nr cadastral Nr. topografic	Suprafața* (mp)	Observații / Referințe
A1		1.587	Sector cadastral:15 Teren neimprejmuit;

B. Partea II. Proprietari și acte

Inscrieri privitoare la dreptul de proprietate și alte drepturi reale		Referințe
12213 / 18/03/2022		
Act Normativ nr. 7, din 13/03/1996 emis de PARLAMENTUL ROMANIEI;		
B1	Inscrierea provizorie, drept de PROPRIETATE, dobandit prin Lege, cota actuala 1/1, cota initiala 1/1 1) COMUNA DRAGOIESTI, CIF:4441190	A1

C. Partea III. SARCINI .

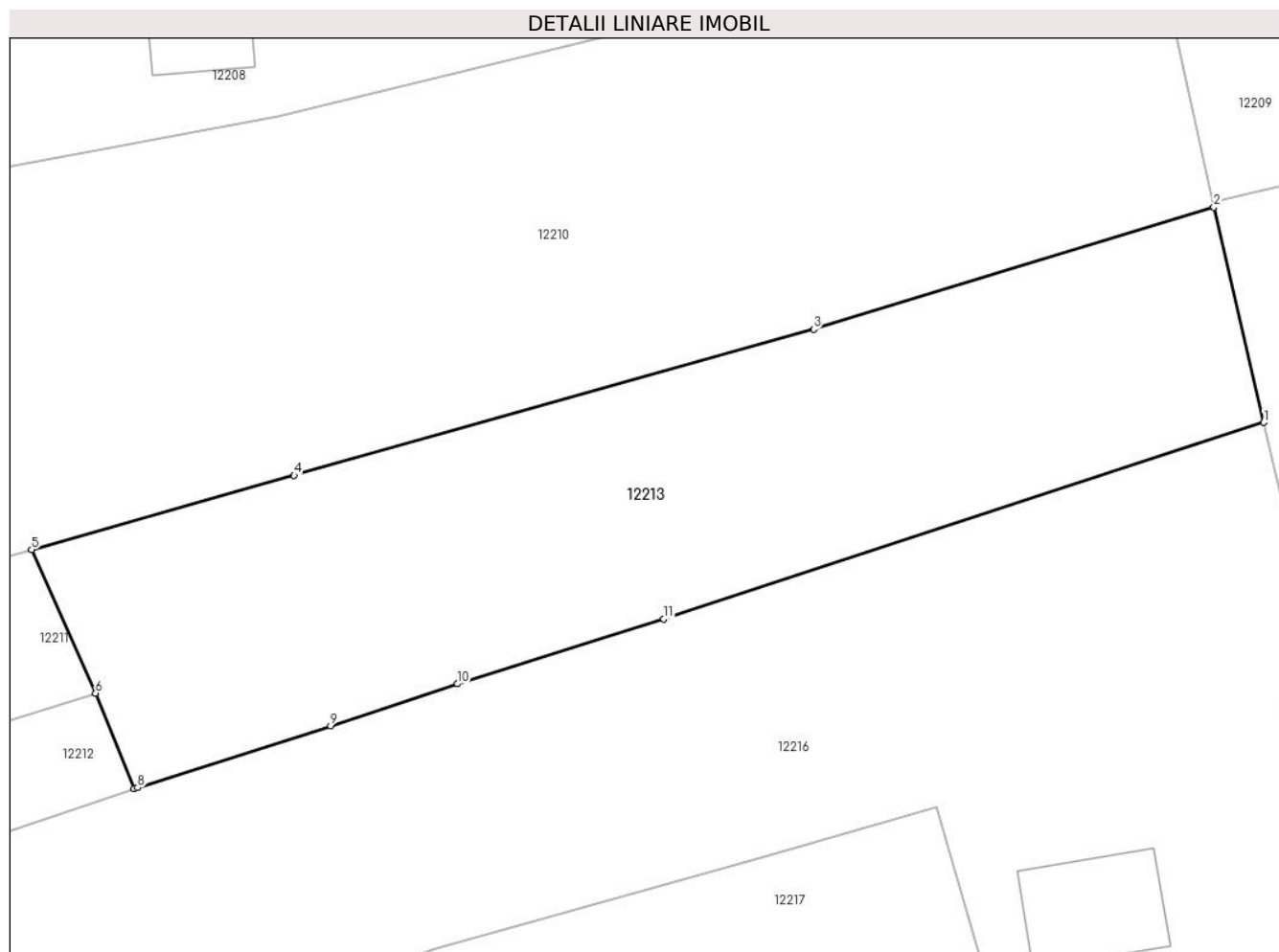
Inscrieri privind dezmembramintele dreptului de proprietate, drepturi reale de garanție și sarcini	Referințe
NU SUNT	

Anexa Nr. 1 La Partea I

Teren

Nr cadastral	Suprafața (mp)*	Observații / Referințe
	1.587	

* Suprafața este determinată în planul de proiecție Stereo 70.



Date referitoare la teren

Crt	Categorie folosință	Intravilan	Suprafața (mp)	Tarla	Parcelă	Nr. topo	Observații / Referințe
1	arabil	DA	1.587	-	-	-	

Lungime Segmente

1) Valorile lungimilor segmentelor sunt obținute din proiecție în plan.

Punct început	X / Y	Punct sfârșit	X / Y	Lungime segment (** (m)
1	581.988,869 672.853,932	2	581.985,149 672.869,944	16.438
2	581.985,149 672.869,944	3	581.955,364 672.860,862	31.139
3	581.955,364 672.860,862	4	581.916,702 672.849,99	40.162
4	581.916,702 672.849,99	5	581.897,16 672.844,479	20.304
5	581.897,16 672.844,479	6	581.901,917 672.833,799	11.692

Punct început	X / Y	Punct sfârșit	X / Y	Lungime segment (** (m)
6	581.901,917 672.833,799	7	581.904,809 672.826,679	7.685
7	581.904,809 672.826,679	8	581.905,051 672.826,761	0.256
8	581.905,051 672.826,761	9	581.919,414 672.831,355	15.08
9	581.919,414 672.831,355	10	581.928,861 672.834,495	9.955
10	581.928,861 672.834,495	11	581.944,216 672.839,311	16.093
11	581.944,216 672.839,311	1	581.988,869 672.853,932	46.986

** Lungimile segmentelor sunt determinate în planul de proiecție Stereo 70 și sunt rotunjite la 1 milimetru.

*** Distanța dintre puncte este formată din segmente cumulate ce sunt mai mici decât valoarea 1 milimetru.

**DATE DESPRE IMOBILUL NR. 12214**

Oficiul de Cadastru și Publicitate Imobiliară SUCEAVA
Biroul de Cadastru și Publicitate Imobiliară Gura Humorului

A. Partea I. Descrierea imobilului

TEREN Intravilan

Adresa: Loc. Dragoiesti, Str Garii, Nr. 22, Jud. Suceava

Nr. Crt	Nr cadastral Nr. topografic	Suprafața* (mp)	Observații / Referințe
A1	30078	2.500	Sector cadastral:15 Teren neimprijmit;

Construcții

Crt	Nr cadastral Nr. topografic	Adresa	Observații / Referințe
A1.1	30078-C1	Loc. Dragoiesti, Str Garii, Nr. 22, Jud. Suceava	Nr. niveluri:1; S. construita la sol:134 mp; S. construita desfasurata:134 mp; LOCUINTA
A1.2	30078-C2	Loc. Dragoiesti, Str Garii, Nr. 22, Jud. Suceava	Nr. niveluri:1; S. construita la sol:25 mp; S. construita desfasurata:25 mp; ANEXA

B. Partea II. Proprietari și acte

Inscrieri privitoare la dreptul de proprietate și alte drepturi reale		Referințe
5633 / 25/09/2008		
Act Notarial nr. 2292, din 24/09/2008 emis de BNP PETRU ATANASOAEI;		
B1	Intabulare, drept de PROPRIETATE, dobandit prin Conventie, cota actuala 1/1, cota initiala 1/1 1) CUCU FLORENTINA, sotie 2) CUCU MARIUS - FLORENTIN, sot	A1
Act Administrativ nr. 12, din 22/07/2009 emis de PRIMARIA COMUNEI DRAGOIESTI (act administrativ nr. Extras de Carte Funciara nr. 30078/14-06-2016 emis de B.C.P.I. Gura Humorului; act administrativ nr. Certificat atestare edificare constructie nr.1173/14-06-2016 emis de Primaria com. Dragoiesti; act administrativ nr. Certificat fiscal nr. 1175/14-06-2016 emis de Primaria com. Dragoiesti; act administrativ nr. Proces verbal final de receptie nr.1245/04-07-2011 emis de Primaria com. Dragoiesti;);		
B2	Intabulare, drept de PROPRIETATE bun comun, dobandit prin Construire, cota actuala 1/1, cota initiala 1/1 1) CUCU FLORENTINA, sotie 2) CUCU MARIUS - FLORENTIN, sot	A1.1, A1.2

C. Partea III. SARCINI .

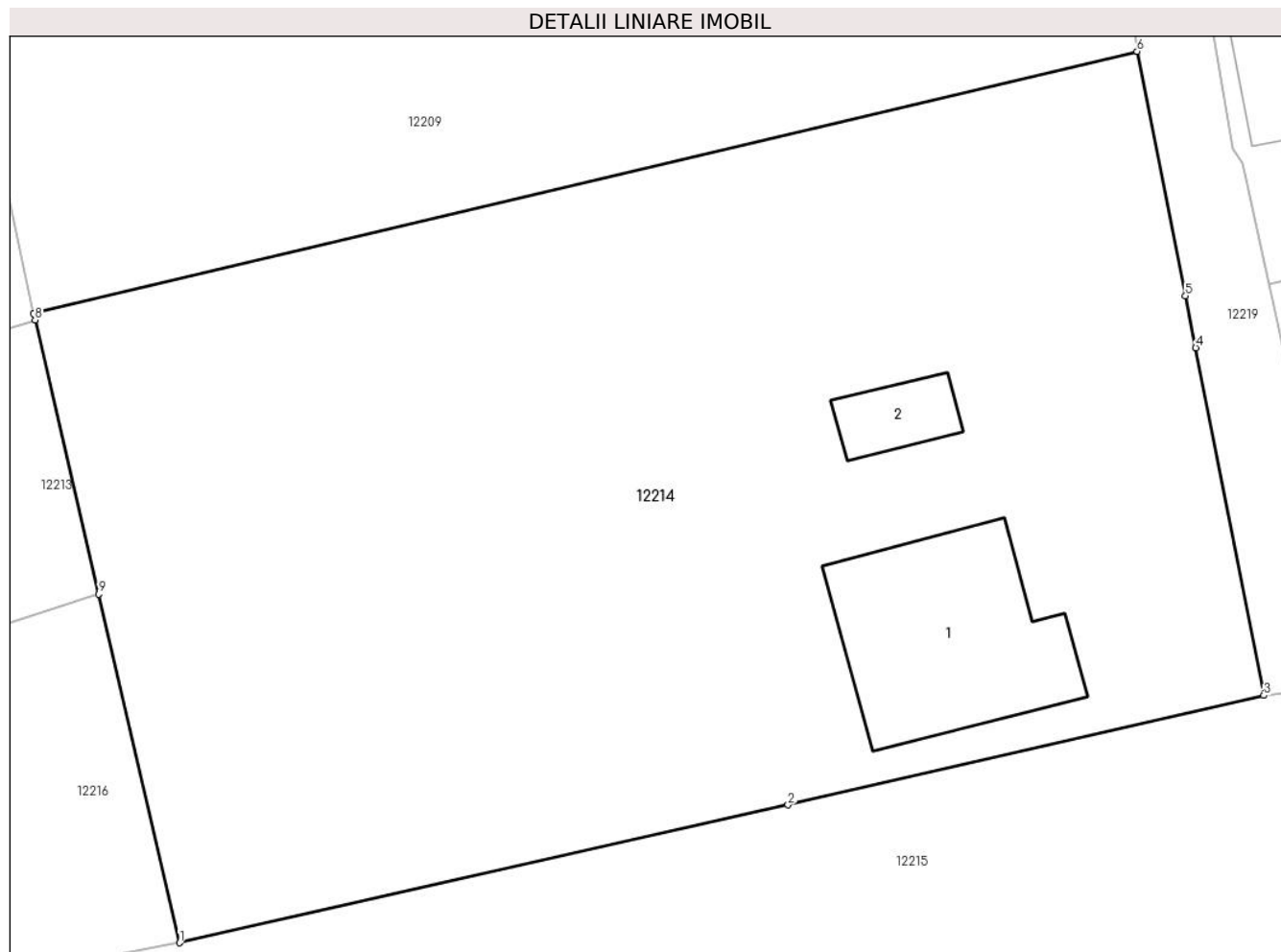
Inscrieri privind dezmembramintele dreptului de proprietate, drepturi reale de garanție și sarcini	Referințe
NU SUNT	

Anexa Nr. 1 La Partea I

Teren

Nr cadastral	Suprafața (mp)*	Observații / Referințe
30078	2.500	

* Suprafața este determinată în planul de proiecție Stereo 70.



Date referitoare la teren

Crt	Categorie folosință	Intravilan	Suprafața (mp)	Tarla	Parcelă	Nr. topo	Observații / Referințe
1	curți constructii	DA	664	-	-	-	
2	arabil	DA	1.836	-	-	-	

Date referitoare la construcții

Crt	Număr	Destinație construcție	Supraf. (mp)	Situație juridică	Observații / Referințe
A1.1	30078-C1	construcții de locuințe	134	Cu acte	Nr. niveluri:1; S. construita la sol:134 mp; S. construita desfasurata:134 mp; LOCUINTA
A1.2	30078-C2	construcții anexa	25	Cu acte	Nr. niveluri:1; S. construita la sol:25 mp; S. construita desfasurata:25 mp; ANEXA

Lungime Segmente

1) Valorile lungimilor segmentelor sunt obținute din proiecție în plan.

Punct început	X / Y	Punct sfârșit	X / Y	Lungime segment (** (m))
1	581.993,601 672.833,558	2	582.029,18 672.841,605	36.478
2	582.029,18 672.841,605	3	582.057,007 672.848,003	28.553

Punct început	X / Y	Punct sfârșit	X / Y	Lungime segment (** (m)
3	582.057,007 672.848,003	4	582.053,026 672.868,318	20.701
4	582.053,026 672.868,318	5	582.052,426 672.871,347	3.088
5	582.052,426 672.871,347	6	582.049,6 672.885,623	14.553
6	582.049,6 672.885,623	7	581.985,061 672.870,323	66.328
7	581.985,061 672.870,323	8	581.985,149 672.869,944	0.389
8	581.985,149 672.869,944	9	581.988,869 672.853,932	16.438
9	581.988,869 672.853,932	1	581.993,601 672.833,558	20.916

** Lungimile segmentelor sunt determinate în planul de proiecție Stereo 70 și sunt rotunjite la 1 milimetru.

*** Distanța dintre puncte este formată din segmente cumulate ce sunt mai mici decât valoarea 1 milimetru.

**DATE DESPRE IMOBILUL NR. 12215**

Oficiul de Cadastru și Publicitate Imobiliară SUCEAVA
Biroul de Cadastru și Publicitate Imobiliară Gura Humorului

A. Partea I. Descrierea imobilului

TEREN Intravilan

Adresa: Loc. Dragoiesti, Str Garii, Jud. Suceava

Nr. Crt	Nr cadastral Nr. topografic	Suprafața* (mp)	Observații / Referințe
A1		2.472	Sector cadastral:15 Teren neimprejmuit;

B. Partea II. Proprietari și acte

Inscrieri privitoare la dreptul de proprietate și alte drepturi reale		Referințe
12215 / 18/03/2022		
Act Normativ nr. 7, din 13/03/1996 emis de PARLAMENTUL ROMANIEI;		
B1	Inscrierea provizorie, drept de PROPRIETATE, dobandit prin Lege, cota actuala 1/1, cota initiala 1/1 1) COMUNA DRAGOIESTI, CIF:4441190	A1

C. Partea III. SARCINI .

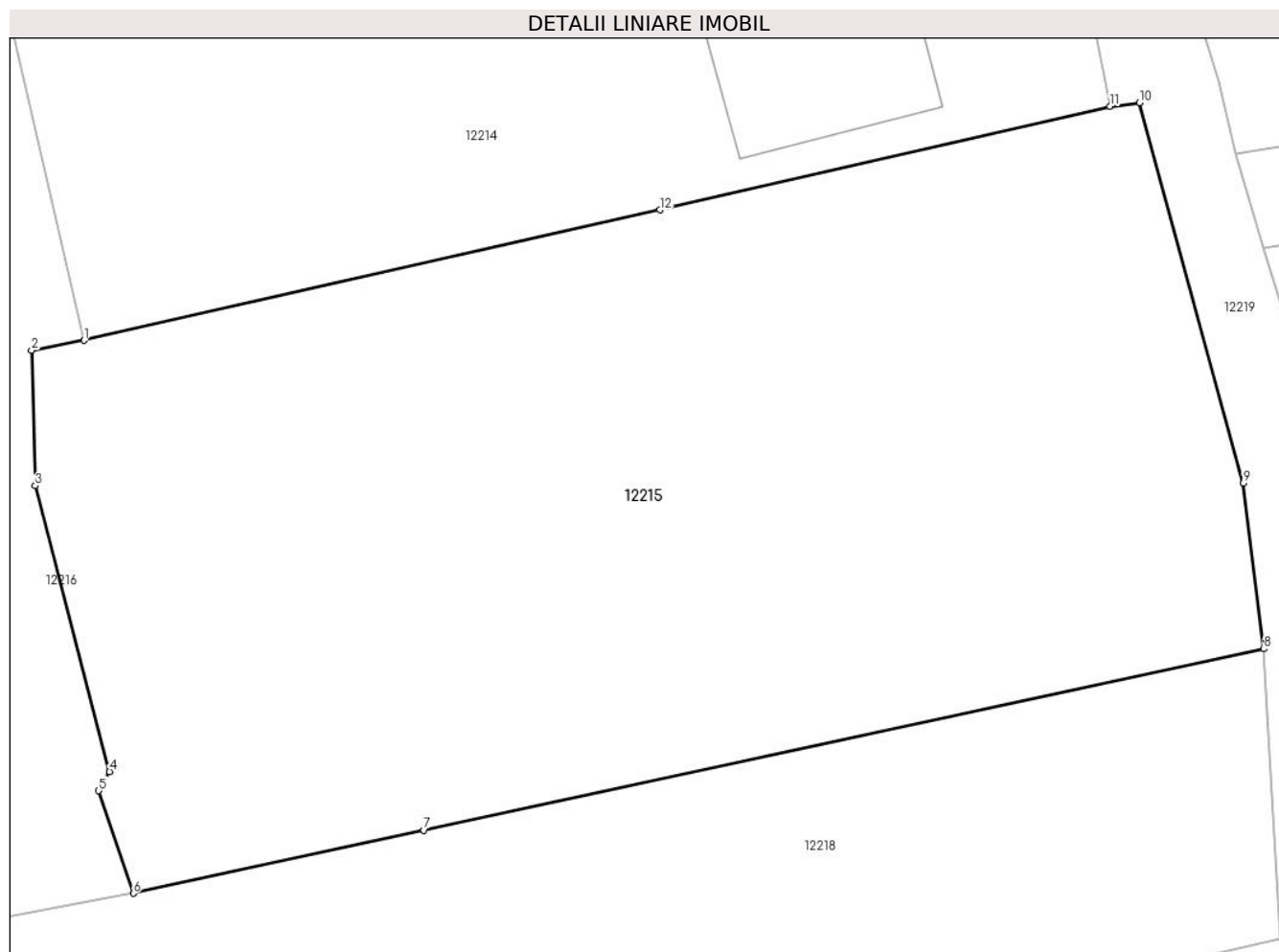
Inscrieri privind dezmembramintele dreptului de proprietate, drepturi reale de garanție și sarcini	Referințe
NU SUNT	

Anexa Nr. 1 La Partea I

Teren

Nr cadastral	Suprafața (mp)*	Observații / Referințe
	2.472	

* Suprafața este determinată în planul de proiecție Stereo 70.



Date referitoare la teren

Crt	Categorie folosință	Intravilan	Suprafața (mp)	Tarla	Parcelă	Nr. topo	Observații / Referințe
1	arabil	DA	2.472	-	-	-	

Lungime Segmente

1) Valorile lungimilor segmentelor sunt obținute din proiecție în plan.

Punct început	X / Y	Punct sfârșit	X / Y	Lungime segment (** (m)
1	581.993,601 672.833,558	2	581.990,35 672.832,93	3.311
2	581.990,35 672.832,93	3	581.990,578 672.824,57	8.363
3	581.990,578 672.824,57	4	581.995,165 672.806,909	18.247
4	581.995,165 672.806,909	5	581.994,5 672.805,741	1.344
5	581.994,5 672.805,741	6	581.996,633 672.799,392	6.698

Punct început	X / Y	Punct sfârșit	X / Y	Lungime segment (** (m)
6	581.996,633 672.799,392	7	582.014,596 672.803,29	18.381
7	582.014,596 672.803,29	8	582.066,506 672.814,494	53.105
8	582.066,506 672.814,494	9	582.065,235 672.824,733	10.318
9	582.065,235 672.824,733	10	582.058,82 672.848,238	24.365
10	582.058,82 672.848,238	11	582.057,007 672.848,003	1.828
11	582.057,007 672.848,003	12	582.029,18 672.841,605	28.553
12	582.029,18 672.841,605	1	581.993,601 672.833,558	36.478

** Lungimile segmentelor sunt determinate în planul de proiecție Stereo 70 și sunt rotunjite la 1 milimetru.

*** Distanța dintre puncte este formată din segmente cumulate ce sunt mai mici decât valoarea 1 milimetru.

**DATE DESPRE IMOBILUL NR. 12216**

Oficiul de Cadastru și Publicitate Imobiliară SUCEAVA
Biroul de Cadastru și Publicitate Imobiliară Gura Humorului

A. Partea I. Descrierea imobilului

TEREN Intravilan

Adresa: Loc. Dragoiesti, Str Scurta, Nr. 11, Jud. Suceava

Nr. Crt	Nr cadastral Nr. topografic	Suprafața* (mp)	Observații / Referințe
A1		3.361	Sector cadastral:15 Teren neimprijmit;

Construcții

Crt	Nr cadastral Nr. topografic	Adresa	Observații / Referințe
A1.1		Loc. Dragoiesti, Str Scurta, Nr. 11, Jud. Suceava	Nr. niveluri:1; S. construita la sol:97 mp; S. construita desfasurata:97 mp; LOCUINTA
A1.2		Loc. Dragoiesti, Str Scurta, Nr. 11, Jud. Suceava	Nr. niveluri:1; S. construita la sol:26 mp; S. construita desfasurata:26 mp; ANEXA
A1.3		Loc. Dragoiesti, Str Scurta, Nr. 11, Jud. Suceava	Nr. niveluri:1; S. construita la sol:39 mp; S. construita desfasurata:39 mp; ANEXA
A1.4		Loc. Dragoiesti, Str Scurta, Nr. 11, Jud. Suceava	Nr. niveluri:1; S. construita la sol:76 mp; S. construita desfasurata:76 mp; LOCUINTA

B. Partea II. Proprietari și acte

Inscrieri privitoare la dreptul de proprietate și alte drepturi reale	Referințe
12216 / 18/03/2022	
Act Normativ nr. 7, din 13/03/1996 emis de PARLAMENTUL ROMANIEI;	
B1	A1
Intabulare, drept de PROPRIETATE, dobandit prin Lege, cota actuala 1/1, cota initiala 1/1 1) NEIDENTIFICAT NEIDENTIFICAT	
Act Administrativ nr. 1825, din 14/03/2022 emis de PRIMARIA COMUNEI DRAGOIESTI;	
B2	A1
Se noteaza posesia factica in favoarea lui 1) RUSU ILIE 2) RUSU ELENA	
Act Administrativ nr. 2625, din 31/03/2022 emis de PRIMARIA COMUNEI DRAGOIESTI;	
B3	A1.1, A1.2, A1.3, A1.4
Intabulare, drept de PROPRIETATE, dobandit prin Lege, cota actuala 1/1, cota initiala 1/1 1) RUSU ILIE 2) RUSU ELENA	

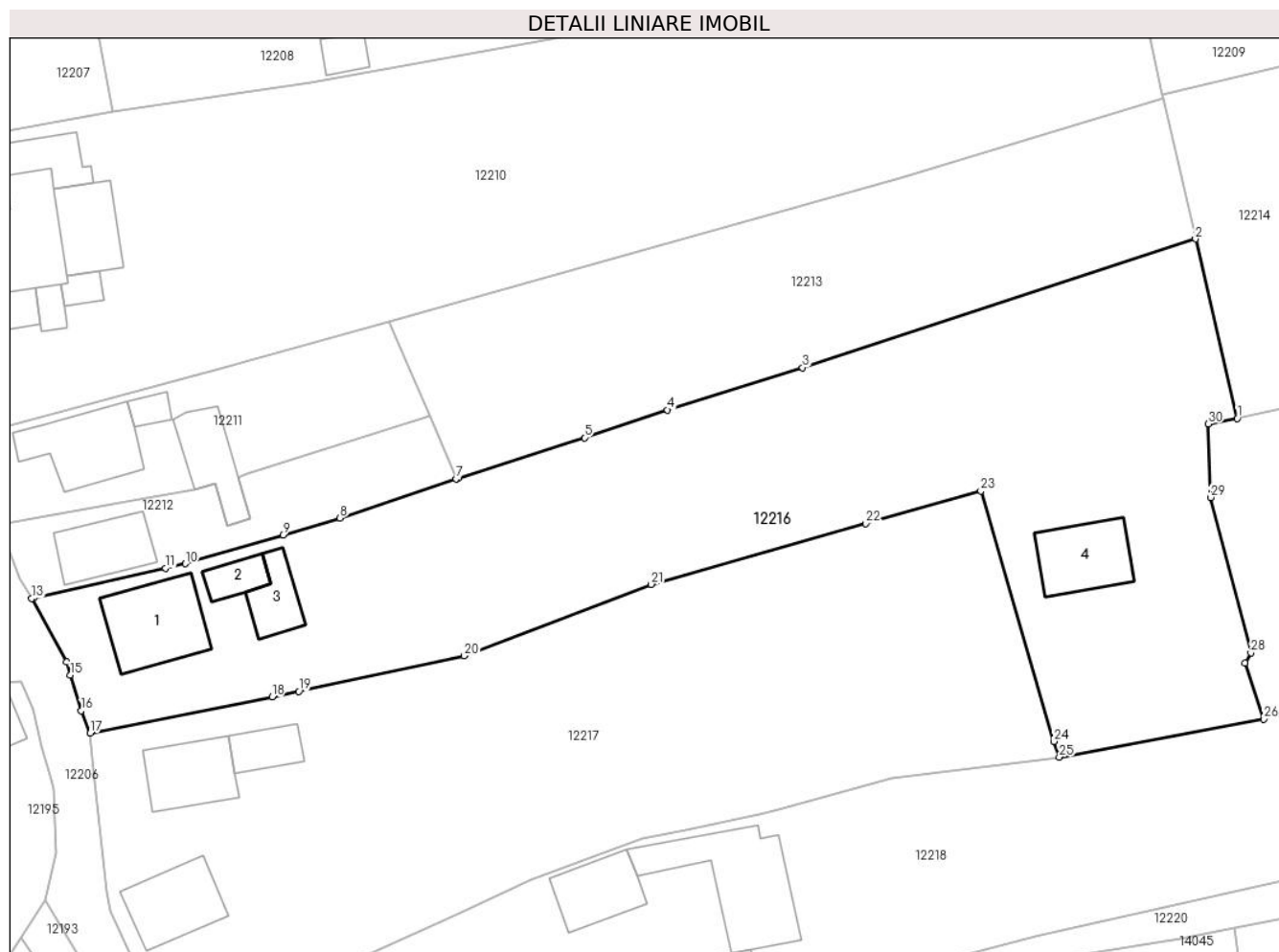
C. Partea III. SARCINI .

Inscrieri privind dezmembramintele dreptului de proprietate, drepturi reale de garanție și sarcini	Referințe
NU SUNT	

Teren

Nr cadastral	Suprafața (mp)*	Observații / Referințe
	3.361	

* Suprafața este determinată în planul de proiecție Stereo 70.



Date referitoare la teren

Crt	Categorie folosință	Intravilan	Suprafața (mp)	Tarla	Parcelă	Nr. topo	Observații / Referințe
1	curți construcții	DA	338	-	-	-	
2	curți construcții	DA	808	-	-	-	
3	livada	DA	902	-	-	-	
4	arabil	DA	1.313	-	-	-	

Date referitoare la construcții

Crt	Număr	Destinație construcție	Supraf. (mp)	Situație juridică	Observații / Referințe
A1.1		construcții de locuințe	97	Cu acte	Nr. niveluri:1; S. construita la sol:97 mp; S. construita desfasurata:97 mp; LOCUINTA
A1.2		construcții anexa	26	Cu acte	Nr. niveluri:1; S. construita la sol:26 mp; S. construita desfasurata:26 mp; ANEXA
A1.3		construcții anexa	39	Cu acte	Nr. niveluri:1; S. construita la sol:39 mp; S. construita desfasurata:39 mp; ANEXA
A1.4		construcții de locuințe	76	Cu acte	Nr. niveluri:1; S. construita la sol:76 mp; S. construita desfasurata:76 mp; LOCUINTA

Lungime Segmente

1) Valorile lungimilor segmentelor sunt obținute din proiecție în plan.

Punct început	X / Y	Punct sfârșit	X / Y	Lungime segment (** (m)
1	581.993,601 672.833,558	2	581.988,869 672.853,932	20.916
3	581.944,216 672.839,311	4	581.928,861 672.834,495	16.093
5	581.919,414 672.831,355	6	581.905,051 672.826,761	15.08
7	581.904,809 672.826,679	8	581.891,598 672.822,22	13.943
9	581.885,126 672.820,306	10	581.874,061 672.817,034	11.539
11	581.871,795 672.816,523	12	581.856,796 672.813,144	15.375
13	581.856,565 672.813,092	14	581.860,528 672.805,903	8.209
15	581.860,981 672.804,405	16	581.862,21 672.800,34	4.247
17	581.863,23 672.797,8	18	581.883,902 672.801,896	21.074
19	581.886,941 672.802,546	20	581.905,757 672.806,574	19.242
21	581.927,003 672.814,694	22	581.951,383 672.821,589	25.336
23	581.964,479 672.825,293	24	581.972,774 672.796,862	29.616
25	581.973,392 672.795,079	26	581.996,633 672.799,392	23.638
27	581.994,5 672.805,741	28	581.995,165 672.806,909	1.344
29	581.990,578 672.824,57	30	581.990,35 672.832,93	8.363

Punct început	X / Y	Punct sfârșit	X / Y	Lungime segment (** (m)
2	581.988,869 672.853,932	3	581.944,216 672.839,311	46.986
4	581.928,861 672.834,495	5	581.919,414 672.831,355	9.955
6	581.905,051 672.826,761	7	581.904,809 672.826,679	0.256
8	581.891,598 672.822,22	9	581.885,126 672.820,306	6.749
10	581.874,061 672.817,034	11	581.871,795 672.816,523	2.323
12	581.856,796 672.813,144	13	581.856,565 672.813,092	0.237
14	581.860,528 672.805,903	15	581.860,981 672.804,405	1.565
16	581.862,21 672.800,34	17	581.863,23 672.797,8	2.737
18	581.883,902 672.801,896	19	581.886,941 672.802,546	3.108
20	581.905,757 672.806,574	21	581.927,003 672.814,694	22.745
22	581.951,383 672.821,589	23	581.964,479 672.825,293	13.61
24	581.972,774 672.796,862	25	581.973,392 672.795,079	1.887
26	581.996,633 672.799,392	27	581.994,5 672.805,741	6.698
28	581.995,165 672.806,909	29	581.990,578 672.824,57	18.247
30	581.990,35 672.832,93	1	581.993,601 672.833,558	3.311

** Lungimile segmentelor sunt determinate în planul de proiecție Stereo 70 și sunt rotunjite la 1 milimetru.

*** Distanța dintre puncte este formată din segmente cumulate ce sunt mai mici decât valoarea 1 milimetru.

**DATE DESPRE IMOBILUL NR. 12217**

Oficiul de Cadastru și Publicitate Imobiliară SUCEAVA
Biroul de Cadastru și Publicitate Imobiliară Gura Humorului

A. Partea I. Descrierea imobilului

TEREN Intravilan

Adresa: Loc. Dragoiesti, Str Scurta, Nr. 9, Jud. Suceava

Nr. Crt	Nr cadastral Nr. topografic	Suprafața* (mp)	Observații / Referințe
A1		3.178	Sector cadastral:15 Teren neimprejmuit;

B. Partea II. Proprietari și acte

Inscrieri privitoare la dreptul de proprietate și alte drepturi reale		Referințe
12217 / 18/03/2022		
Act Normativ nr. 7, din 13/03/1996 emis de PARLAMENTUL ROMANIEI;		
B1	Inscrierea provizorie, drept de PROPRIETATE, dobandit prin Lege, cota actuala 1/1, cota initiala 1/1 1) COMUNA DRAGOIESTI, CIF:4441190	A1

C. Partea III. SARCINI .

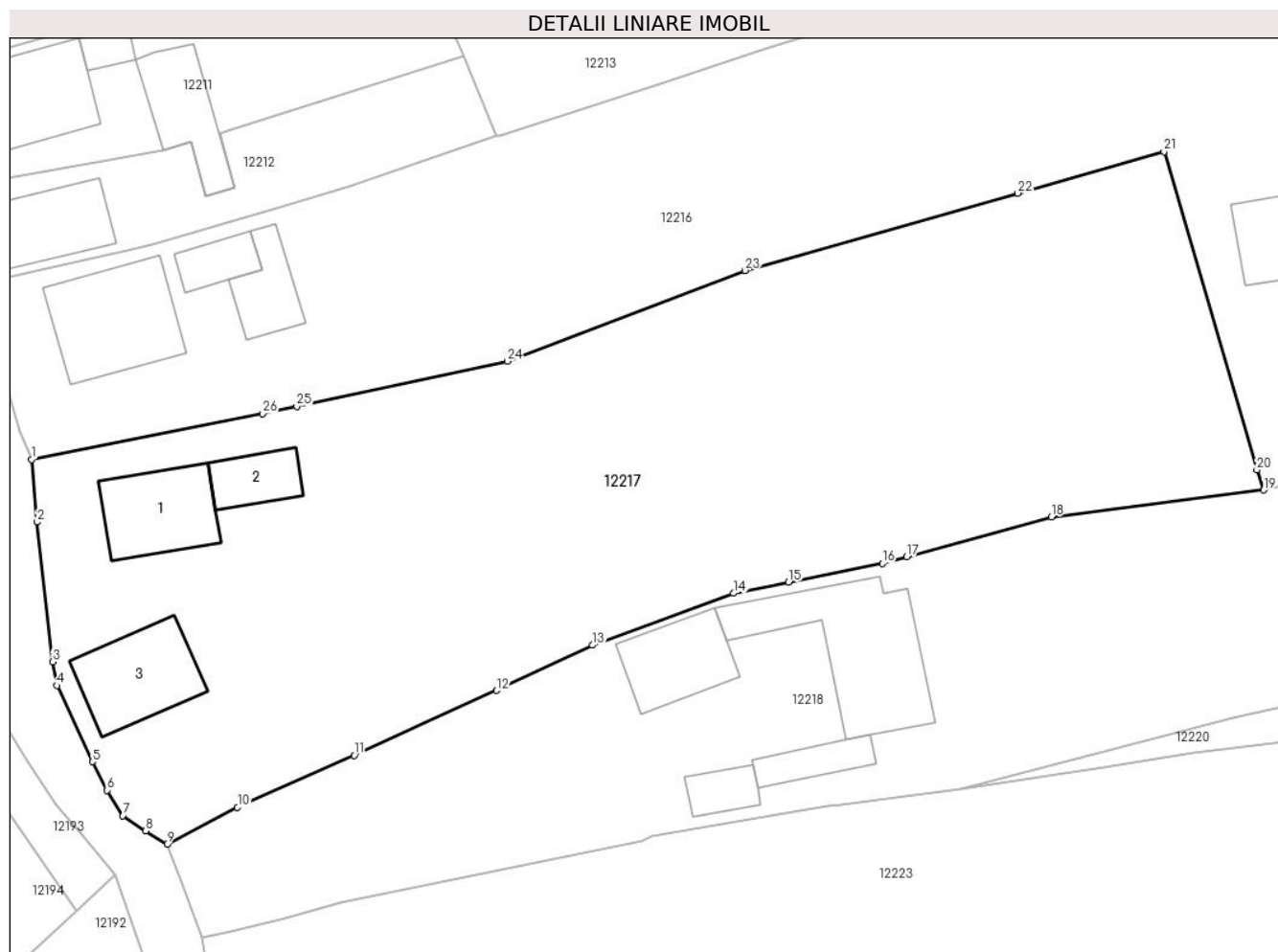
Inscrieri privind dezmembramintele dreptului de proprietate, drepturi reale de garanție și sarcini	Referințe
NU SUNT	

Anexa Nr. 1 La Partea I

Teren

Nr cadastral	Suprafața (mp)*	Observații / Referințe
	3.178	

* Suprafața este determinată în planul de proiecție Stereo 70.



Date referitoare la teren

Crt	Categorie folosință	Intravilan	Suprafața (mp)	Tarla	Parcelă	Nr. topo	Observații / Referințe
1	curți construcții	DA	564	-	-	-	
2	arabil	DA	2.614	-	-	-	

Date referitoare la construcții

Crt	Număr	Destinație construcție	Supraf. (mp)	Situație juridică	Observații / Referințe
A1.1		construcții de locuințe	72	Fara acte	Nr. niveluri:1; S. construita la sol:72 mp; S. construita desfasurata:72 mp; LOCUINTA
A1.2		construcții anexa	35	Fara acte	Nr. niveluri:1; S. construita la sol:35 mp; S. construita desfasurata:35 mp; ANEXA
A1.3		construcții anexa	76	Fara acte	Nr. niveluri:1; S. construita la sol:76 mp; S. construita desfasurata:76 mp; ANEXA

Lungime Segmente

1) Valorile lungimilor segmentelor sunt obținute din proiecție în plan.

Punct început	X / Y	Punct sfârșit	X / Y	Lungime segment (** (m))
1	581.863,23 672.797,8	2	581.863,73 672.792,221	5.601

Punct început	X / Y	Punct sfârșit	X / Y	Lungime segment (** (m))
2	581.863,73 672.792,221	3	581.865,11 672.779,73	12.567

Punct început	X / Y	Punct sfârșit	X / Y	Lungime segment (** (m)
3	581.865,11 672.779,73	4	581.865,48 672.777,61	2.152
5	581.868,66 672.770,79	6	581.869,98 672.768,25	2.863
7	581.871,39 672.765,97	8	581.873,42 672.764,62	2.438
9	581.875,34 672.763,43	10	581.881,634 672.766,72	7.102
11	581.892,092 672.771,359	12	581.904,801 672.777,17	13.974
13	581.913,372 672.781,215	14	581.925,999 672.785,852	13.452
15	581.930,902 672.786,831	16	581.939,29 672.788,505	8.553
17	581.941,478 672.789,109	18	581.954,393 672.792,675	13.398
19	581.973,392 672.795,079	20	581.972,774 672.796,862	1.887
21	581.964,479 672.825,293	22	581.951,383 672.821,589	13.61
23	581.927,003 672.814,694	24	581.905,757 672.806,574	22.745
25	581.886,941 672.802,546	26	581.883,902 672.801,896	3.108

Punct început	X / Y	Punct sfârșit	X / Y	Lungime segment (** (m)
4	581.865,48 672.777,61	5	581.868,66 672.770,79	7.525
6	581.869,98 672.768,25	7	581.871,39 672.765,97	2.681
8	581.873,42 672.764,62	9	581.875,34 672.763,43	2.259
10	581.881,634 672.766,72	11	581.892,092 672.771,359	11.441
12	581.904,801 672.777,17	13	581.913,372 672.781,215	9.478
14	581.925,999 672.785,852	15	581.930,902 672.786,831	5.0
16	581.939,29 672.788,505	17	581.941,478 672.789,109	2.27
18	581.954,393 672.792,675	19	581.973,392 672.795,079	19.15
20	581.972,774 672.796,862	21	581.964,479 672.825,293	29.616
22	581.951,383 672.821,589	23	581.927,003 672.814,694	25.336
24	581.905,757 672.806,574	25	581.886,941 672.802,546	19.242
26	581.883,902 672.801,896	1	581.863,23 672.797,8	21.074

** Lungimile segmentelor sunt determinate în planul de proiecție Stereo 70 și sunt rotunjite la 1 milimetru.

*** Distanța dintre puncte este formată din segmente cumulate ce sunt mai mici decât valoarea 1 milimetru.

**DATE DESPRE IMOBILUL NR. 12218**

Oficiul de Cadastru și Publicitate Imobiliară SUCEAVA
Biroul de Cadastru și Publicitate Imobiliară Gura Humorului

A. Partea I. Descrierea imobilului

TEREN Intravilan

Adresa: Loc. Dragoiesti, Str Scurta, Nr. 13, Jud. Suceava

Nr. Crt	Nr cadastral Nr. topografic	Suprafața* (mp)	Observații / Referințe
A1	30742	3.500	Sector cadastral:15 Teren neimprejmut;

Construcții

Crt	Nr cadastral Nr. topografic	Adresa	Observații / Referințe
A1.1	30742-C1	Loc. Dragoiesti, Str Scurta, Nr. 13, Jud. Suceava	Nr. niveluri:1; S. construita la sol:63 mp; S. construita desfasurata:63 mp; LOCUINTA
A1.2	30742-C2	Loc. Dragoiesti, Str Scurta, Nr. 13, Jud. Suceava	Nr. niveluri:1; S. construita la sol:135 mp; S. construita desfasurata:135 mp; ANEXA
A1.3	30742-C3	Loc. Dragoiesti, Str Scurta, Nr. 13, Jud. Suceava	Nr. niveluri:1; S. construita la sol:28 mp; S. construita desfasurata:28 mp; ANEXA
A1.4		Loc. Dragoiesti, Str Scurta, Nr. 13, Jud. Suceava	Nr. niveluri:1; S. construita la sol:23 mp; S. construita desfasurata:23 mp; ANEXA-BUCATARIE DE VARA

B. Partea II. Proprietari și acte

Inscrieri privitoare la dreptul de proprietate și alte drepturi reale		Referințe
3660 / 24/03/2014		
Act Notarial nr. 783, din 24/03/2014 emis de NP Pelepco Lacramioara Gabriela;		
B1	Intabulare, drept de PROPRIETATE, dobandit prin Conventie, cota actuala 5/8, cota initiala 5/8 1) CEPOI IOACHIM 2) CEPOI ELENA	A1
1982 / 20/02/2014		
Act Notarial nr. 2794, din 12/12/2011 emis de PRIMARIA DRAGOIESTI (; act notarial nr. 7/21-01-2014 emis de BNP LACRAMIOARA GABRIELA PELEPCO; act administrativ nr. 130/10-02-2014 emis de PRIMARIA DRAGOIESTI;;);		
B2	Intabulare, drept de PROPRIETATE, dobandit prin Succesiune, cota actuala 3/8, cota initiala 3/8 1) CEPOI IOACHIM	A1
3660 / 24/03/2014		
Act Notarial nr. 783, din 24/03/2014 emis de NP Pelepco Lacramioara Gabriela;		
B3	Intabulare, drept de PROPRIETATE, dobandit prin Conventie, cota actuala 1/4, cota initiala 1/4 1) CEPOI IOACHIM 2) CEPOI ELENA	A1.1
1982 / 20/02/2014		
Act Notarial nr. 2794, din 12/12/2011 emis de PRIMARIA DRAGOIESTI (; act notarial nr. 7/21-01-2014 emis de BNP LACRAMIOARA GABRIELA PELEPCO; act administrativ nr. 130/10-02-2014 emis de PRIMARIA DRAGOIESTI;;);		
B4	Intabulare, drept de PROPRIETATE, dobandit prin Succesiune, cota actuala 3/4, cota initiala 3/4 1) CEPOI IOACHIM	A1.1
3660 / 24/03/2014		
Act Notarial nr. 783, din 24/03/2014 emis de NP Pelepco Lacramioara Gabriela;		
B5	Intabulare, drept de PROPRIETATE, dobandit prin Conventie, cota actuala 5/8, cota initiala 5/8 1) CEPOI IOACHIM 2) CEPOI ELENA	A1.2, A1.3, A1.4
1982 / 20/02/2014		
Act Notarial nr. 2794, din 12/12/2011 emis de PRIMARIA DRAGOIESTI (; act notarial nr. 7/21-01-2014 emis de BNP LACRAMIOARA GABRIELA PELEPCO; act administrativ nr. 130/10-02-2014 emis de PRIMARIA DRAGOIESTI;;);		
B6	Intabulare, drept de PROPRIETATE, dobandit prin Succesiune, cota actuala 3/8, cota initiala 3/8	A1.2, A1.3, A1.4

Inscrieri privitoare la dreptul de proprietate și alte drepturi reale	Referințe
1) CEPOI IOACHIM	

C. Partea III. SARCINI

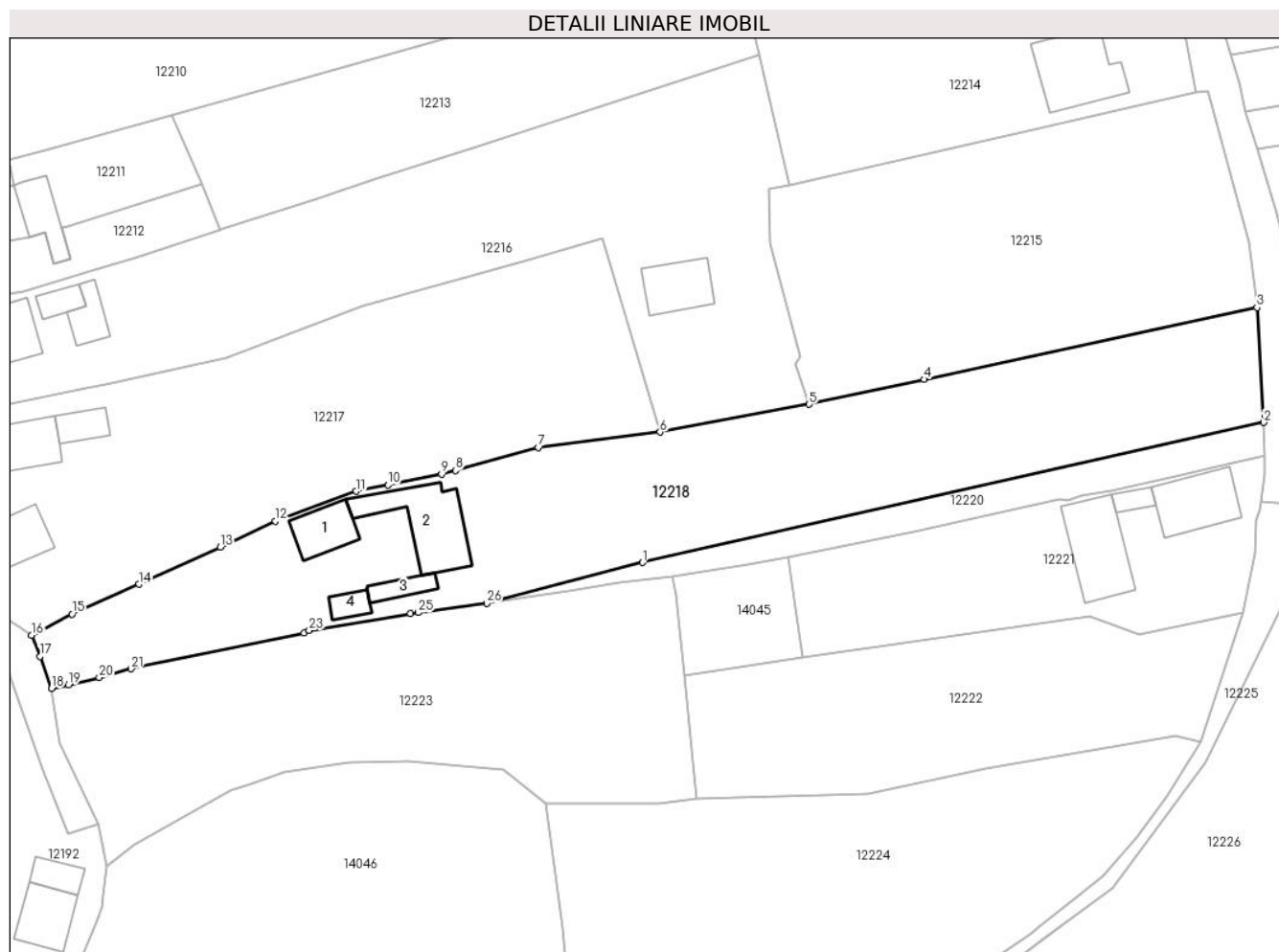
Inscrieri privind dezmembramintele dreptului de proprietate, drepturi reale de garanție și sarcini	Referințe	
3660 / 24/03/2014		
Act Notarial nr. 783, din 24/03/2014 emis de NP Pelepeco Lacramioara Gabriela;		
C1	Intabulare, drept de UZUFRUCT VIAGER, dobandit prin Conventie, cota actuala 5/8, cota initiala 5/8 1) CEPOI DOMNICA	A1.2, A1.3, A1.4
C2	Intabulare, drept de UZUFRUCT VIAGER, dobandit prin Conventie, cota actuala 5/8, cota initiala 5/8 1) CEPOI DOMNICA	A1
C3	Intabulare, drept de UZUFRUCT VIAGER, dobandit prin Conventie, cota actuala 1/4, cota initiala 1/4 1) CEPOI DOMNICA	A1.1

Anexa Nr. 1 La Partea I

Teren

Nr cadastral	Suprafața (mp)*	Observații / Referințe
30742	3.500	

* Suprafața este determinată în planul de proiecție Stereo 70.



Date referitoare la teren

Crt	Categorie folosință	Intravilan	Suprafața (mp)	Tarla	Parcelă	Nr. topo	Observații / Referințe
1	curți constructii	DA	700	-	-	-	
2	livada	DA	190	-	-	-	
3	livada	DA	223	-	-	-	
4	arabil	DA	2.387	-	-	-	

Date referitoare la construcții

Crt	Număr	Destinație construcție	Supraf. (mp)	Situație juridică	Observații / Referințe
A1.1	30742-C1	construcții de locuințe	63	Cu acte	Nr. niveluri:1; S. construita la sol:63 mp; S. construita desfasurata:63 mp; LOCUINTA
A1.2	30742-C2	construcții anexa	135	Cu acte	Nr. niveluri:1; S. construita la sol:135 mp; S. construita desfasurata:135 mp; ANEXA
A1.3	30742-C3	construcții anexa	28	Cu acte	Nr. niveluri:1; S. construita la sol:28 mp; S. construita desfasurata:28 mp; ANEXA
A1.4		construcții anexa	23	Cu acte	Nr. niveluri:1; S. construita la sol:23 mp; S. construita desfasurata:23 mp; ANEXA-BUCATARIE DE VARA

Lungime Segmente

1) Valorile lungimilor segmentelor sunt obținute din proiecție în plan.

Punct început	X / Y	Punct sfârșit	X / Y	Lungime segment (** (m)
1	581.970,633 672.774,744	2	582.067,554 672.796,595	99.354
3	582.066,506 672.814,494	4	582.014,596 672.803,29	53.105
5	581.996,633 672.799,392	6	581.973,392 672.795,079	23.638
7	581.954,393 672.792,675	8	581.941,478 672.789,109	13.398
9	581.939,29 672.788,505	10	581.930,902 672.786,831	8.553
11	581.925,999 672.785,852	12	581.913,372 672.781,215	13.452
13	581.904,801 672.777,17	14	581.892,092 672.771,359	13.974
15	581.881,634 672.766,72	16	581.875,34 672.763,43	7.102
17	581.876,663 672.760,104	18	581.878,448 672.755,112	5.302
19	581.881,102 672.755,663	20	581.885,875 672.756,824	4.912
21	581.890,879 672.758,174	22	581.917,834 672.763,738	27.523
23	581.918,635 672.764,144	24	581.934,459 672.766,817	16.048
25	581.935,654 672.766,945	26	581.946,348 672.768,382	10.79

Punct început	X / Y	Punct sfârșit	X / Y	Lungime segment (** (m)
2	582.067,554 672.796,595	3	582.066,506 672.814,494	17.93
4	582.014,596 672.803,29	5	581.996,633 672.799,392	18.381
6	581.973,392 672.795,079	7	581.954,393 672.792,675	19.15
8	581.941,478 672.789,109	9	581.939,29 672.788,505	2.27
10	581.930,902 672.786,831	11	581.925,999 672.785,852	5.0
12	581.913,372 672.781,215	13	581.904,801 672.777,17	9.478
14	581.892,092 672.771,359	15	581.881,634 672.766,72	11.441
16	581.875,34 672.763,43	17	581.876,663 672.760,104	3.579
18	581.878,448 672.755,112	19	581.881,102 672.755,663	2.711
20	581.885,875 672.756,824	21	581.890,879 672.758,174	5.183
22	581.917,834 672.763,738	23	581.918,635 672.764,144	0.898
24	581.934,459 672.766,817	25	581.935,654 672.766,945	1.202
26	581.946,348 672.768,382	1	581.970,633 672.774,744	25.105

** Lungimile segmentelor sunt determinate în planul de proiecție Stereo 70 și sunt rotunjite la 1 milimetru.

*** Distanța dintre puncte este formată din segmente cumulate ce sunt mai mici decât valoarea 1 milimetru.

**DATE DESPRE IMOBILUL NR. 12219**

Oficiul de Cadastru și Publicitate Imobiliară SUCEAVA
Biroul de Cadastru și Publicitate Imobiliară Gura Humorului

A. Partea I. Descrierea imobilului

TEREN Intravilan

Adresa: Loc. Dragoiesti, Jud. Suceava

Nr. Crt	Nr cadastral Nr. topografic	Suprafața* (mp)	Observații / Referințe
A1	32742	800	Sector cadastral:15 Teren neimprejmuit;

B. Partea II. Proprietari și acte

Inscrieri privitoare la dreptul de proprietate și alte drepturi reale		Referințe
16078 / 02/12/2020		
Act Normativ nr. 1357, din 27/12/2001 emis de GUVERNUL ROMANIEI, anexa 36-inventarul bunurilor d (act administrativ nr 8548 adeverinta din 25.11.2020, emis de Primaria Dragoiesti);		
B1	Intabulare, drept de PROPRIETATE, dobandit prin Lege, cota actuala 1/1, cota initiala 1/1 1) COMUNA DRAGOIESTI, CIF:4441190, Domeniul Public	A1

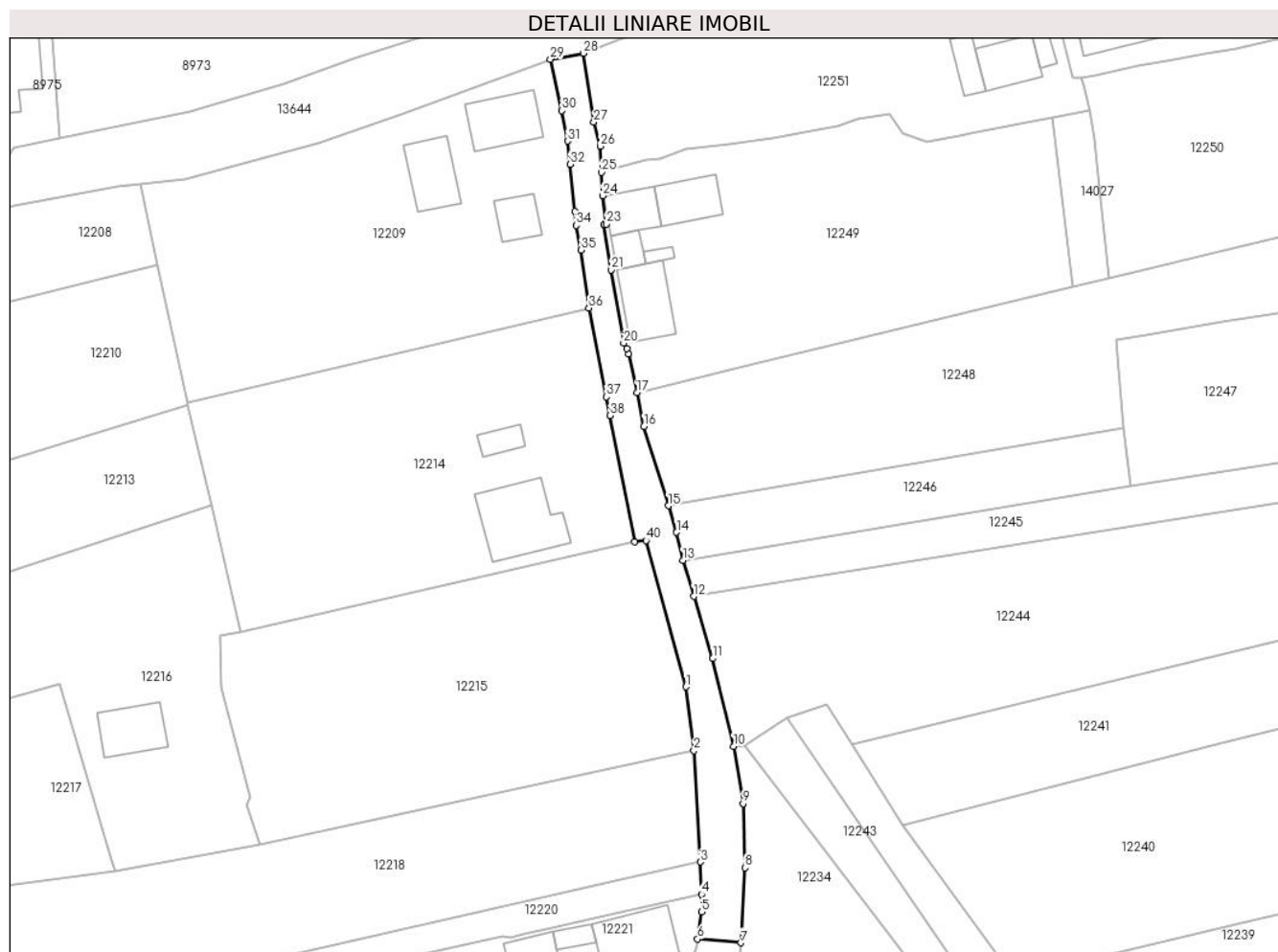
C. Partea III. SARCINI .

Inscrieri privind dezmembramintele dreptului de proprietate, drepturi reale de garanție și sarcini	Referințe
NU SUNT	

Teren

Nr cadastral	Suprafața (mp)*	Observații / Referințe
32742	800	

* Suprafața este determinată în planul de proiecție Stereo 70.



Date referitoare la teren

Crt	Categorie folosință	Intravilan	Suprafața (mp)	Tarla	Parcelă	Nr. topo	Observații / Referințe
1	drum	DA	800	-	-	-	

Lungime Segmente

1) Valorile lungimilor segmentelor sunt obținute din proiecție în plan.

Punct început	X / Y	Punct sfârșit	X / Y	Lungime segment (** (m)
1	582.065,235 672.824,733	2	582.066,506 672.814,494	10.318
3	582.067,554 672.796,595	4	582.067,755 672.791,401	5.198
5	582.067,738 672.788,599	6	582.067,095 672.784,219	4.427
7	582.074,08 672.783,618	8	582.074,704 672.795,685	12.083
9	582.074,412 672.805,989	10	582.072,893 672.815,178	9.314

Punct început	X / Y	Punct sfârșit	X / Y	Lungime segment (** (m)
2	582.066,506 672.814,494	3	582.067,554 672.796,595	17.93
4	582.067,755 672.791,401	5	582.067,738 672.788,599	2.802
6	582.067,095 672.784,219	7	582.074,08 672.783,618	7.011
8	582.074,704 672.795,685	9	582.074,412 672.805,989	10.308
10	582.072,893 672.815,178	11	582.069,547 672.829,289	14.502

Punct început	X / Y	Punct sfârșit	X / Y	Lungime segment (** (m)
11	582.069,547 672.829,289	12	582.066,476 672.839,279	10.451
13	582.064,762 672.845,077	14	582.063,728 672.849,577	4.617
15	582.062,411 672.853,841	16	582.058,481 672.866,565	13.317
17	582.057,345 672.872,0	18	582.055,982 672.878,211	6.359
19	582.055,723 672.879,097	20	582.055,209 672.879,979	1.021
21	582.053,187 672.891,724	22	582.052,088 672.899,007	7.365
23	582.052,415 672.899,094	24	582.051,808 672.903,657	4.603
25	582.051,644 672.907,407	26	582.051,46 672.911,61	4.207
27	582.050,414 672.915,489	28	582.048,725 672.926,548	11.187
29	582.043,446 672.925,587	30	582.045,291 672.917,314	8.476
31	582.046,2 672.912,42	32	582.046,621 672.908,691	3.753
33	582.047,374 672.901,152	34	582.047,563 672.898,878	2.282
35	582.048,355 672.894,913	36	582.049,6 672.885,623	9.373
37	582.052,426 672.871,347	38	582.053,026 672.868,318	3.088
39	582.057,007 672.848,003	40	582.058,82 672.848,238	1.828

Punct început	X / Y	Punct sfârșit	X / Y	Lungime segment (** (m)
12	582.066,476 672.839,279	13	582.064,762 672.845,077	6.046
14	582.063,728 672.849,577	15	582.062,411 672.853,841	4.463
16	582.058,481 672.866,565	17	582.057,345 672.872,0	5.552
18	582.055,982 672.878,211	19	582.055,723 672.879,097	0.923
20	582.055,209 672.879,979	21	582.053,187 672.891,724	11.918
22	582.052,088 672.899,007	23	582.052,415 672.899,094	0.338
24	582.051,808 672.903,657	25	582.051,644 672.907,407	3.754
26	582.051,46 672.911,61	27	582.050,414 672.915,489	4.018
28	582.048,725 672.926,548	29	582.043,446 672.925,587	5.366
30	582.045,291 672.917,314	31	582.046,2 672.912,42	4.978
32	582.046,621 672.908,691	33	582.047,374 672.901,152	7.577
34	582.047,563 672.898,878	35	582.048,355 672.894,913	4.043
36	582.049,6 672.885,623	37	582.052,426 672.871,347	14.553
38	582.053,026 672.868,318	39	582.057,007 672.848,003	20.701
40	582.058,82 672.848,238	1	582.065,235 672.824,733	24.365

** Lungimile segmentelor sunt determinate în planul de proiecție Stereo 70 și sunt rotunjite la 1 milimetru.

*** Distanța dintre puncte este formată din segmente cumulate ce sunt mai mici decât valoarea 1 milimetru.

**DATE DESPRE IMOBILUL NR. 12220**

Oficiul de Cadastru și Publicitate Imobiliară SUCEAVA
Biroul de Cadastru și Publicitate Imobiliară Gura Humorului

A. Partea I. Descrierea imobilului

TEREN Intravilan

Adresa: Loc. Dragoiesti, Jud. Suceava

Nr. Crt	Nr cadastral Nr. topografic	Suprafața* (mp)	Observații / Referințe
A1		477	Sector cadastral:15 Teren neimprejmuit;

B. Partea II. Proprietari și acte

Inscrieri privitoare la dreptul de proprietate și alte drepturi reale		Referințe
12220 / 18/03/2022		
Act Normativ nr. 7, din 13/03/1996 emis de PARLAMENTUL ROMANIEI;		
B1	Inscrierea provizorie, drept de PROPRIETATE, dobandit prin Lege, cota actuala 1/1, cota initiala 1/1 1) COMUNA DRAGOIESTI, CIF:4441190	A1

C. Partea III. SARCINI .

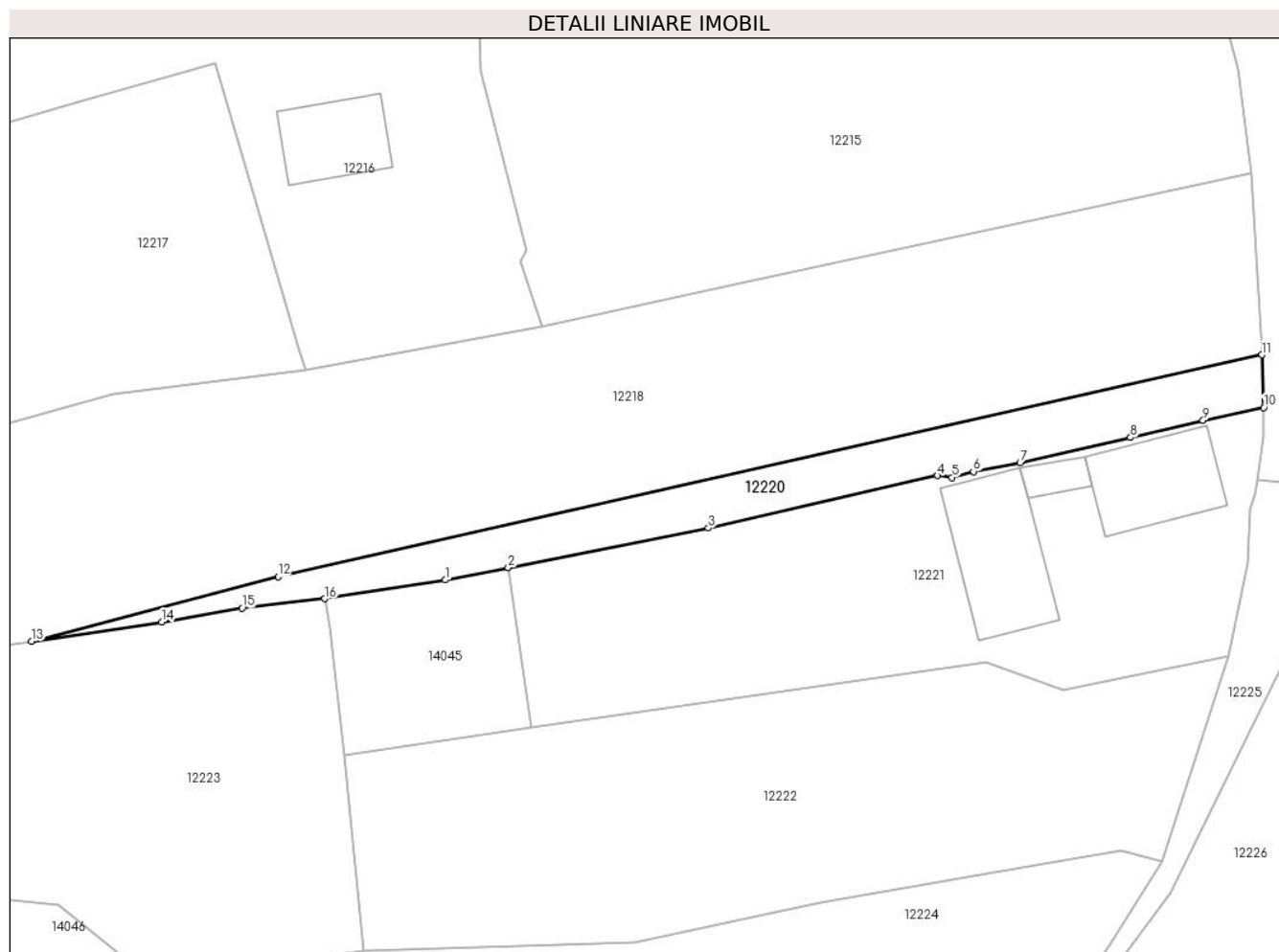
Inscrieri privind dezmembramintele dreptului de proprietate, drepturi reale de garanție și sarcini	Referințe
NU SUNT	

Anexa Nr. 1 La Partea I

Teren

Nr cadastral	Suprafața (mp)*	Observații / Referințe
	477	

* Suprafața este determinată în planul de proiecție Stereo 70.



Date referitoare la teren

Crt	Categorie folosință	Intravilan	Suprafața (mp)	Tarla	Parcelă	Nr. topo	Observații / Referințe
1	arabil	DA	477	-	-	-	

Lungime Segmente

1) Valorile lungimilor segmentelor sunt obținute din proiecție în plan.

Punct început	X / Y	Punct sfârșit	X / Y	Lungime segment (** (m)
1	581.987,116 672.774,41	2	581.993,312 672.775,635	6.316
2	581.993,312 672.775,635	3	582.013,024 672.779,532	20.094
3	582.013,024 672.779,532	4	582.035,624 672.784,692	23.182
4	582.035,624 672.784,692	5	582.037,042 672.784,507	1.43
5	582.037,042 672.784,507	6	582.039,145 672.785,103	2.186

Punct început	X / Y	Punct sfârșit	X / Y	Lungime segment (** (m)
6	582.039,145 672.785,103	7	582.043,746 672.785,976	4.683
7	582.043,746 672.785,976	8	582.054,626 672.788,441	11.156
8	582.054,626 672.788,441	9	582.061,776 672.790,129	7.347
9	582.061,776 672.790,129	10	582.067,755 672.791,401	6.113
10	582.067,755 672.791,401	11	582.067,554 672.796,595	5.198
11	582.067,554 672.796,595	12	581.970,633 672.774,744	99.354
12	581.970,633 672.774,744	13	581.946,348 672.768,382	25.105
13	581.946,348 672.768,382	14	581.959,169 672.770,278	12.96
14	581.959,169 672.770,278	15	581.967,094 672.771,646	8.042
15	581.967,094 672.771,646	16	581.975,218 672.772,567	8.176
16	581.975,218 672.772,567	1	581.987,116 672.774,41	12.04

** Lungimile segmentelor sunt determinate în planul de proiecție Stereo 70 și sunt rotunjite la 1 milimetru.

*** Distanța dintre puncte este formată din segmente cumulate ce sunt mai mici decât valoarea 1 milimetru.

**DATE DESPRE IMOBILUL NR. 12221**

Oficiul de Cadastru și Publicitate Imobiliară SUCEAVA
Biroul de Cadastru și Publicitate Imobiliară Gura Humorului

A. Partea I. Descrierea imobilului

TEREN Intravilan

Adresa: Loc. Dragoiesti, Str Garii, Nr. 24, Jud. Suceava

Nr. Crt	Nr cadastral Nr. topografic	Suprafața* (mp)	Observații / Referințe
A1	30395	1.400	Sector cadastral:15 Teren neimprijmit;

Construcții

Crt	Nr cadastral Nr. topografic	Adresa	Observații / Referințe
A1.1	30395-C1	Loc. Dragoiesti, Str Garii, Nr. 24, Jud. Suceava	Nr. niveluri:1; S. construita la sol:102 mp; S. construita desfasurata:102 mp; LOCUINTA
A1.2	30395-C2	Loc. Dragoiesti, Str Garii, Nr. 24, Jud. Suceava	Nr. niveluri:1; S. construita la sol:126 mp; S. construita desfasurata:126 mp; ANEXA
A1.3	30395-C3	Loc. Dragoiesti, Str Garii, Nr. 24, Jud. Suceava	Nr. niveluri:1; S. construita la sol:19 mp; S. construita desfasurata:19 mp; ANEXA

B. Partea II. Proprietari și acte

Inscrieri privitoare la dreptul de proprietate și alte drepturi reale		Referințe
2191 / 23/12/2002		
Act Notarial nr. 4284, din 20/12/2002 emis de BNP Petru Atanasoaei;		
B1	Intabulare, drept de PROPRIETATE, bun comun, dobandit prin Conventie, cota actuala 1/1, cota initiala 1/1 1) COBZIUC VEORICA, LIPSA CNP 2) COBZIUC GHEORGHE, LIPSA CNP	A1, A1.1, A1.2, A1.3

C. Partea III. SARCINI

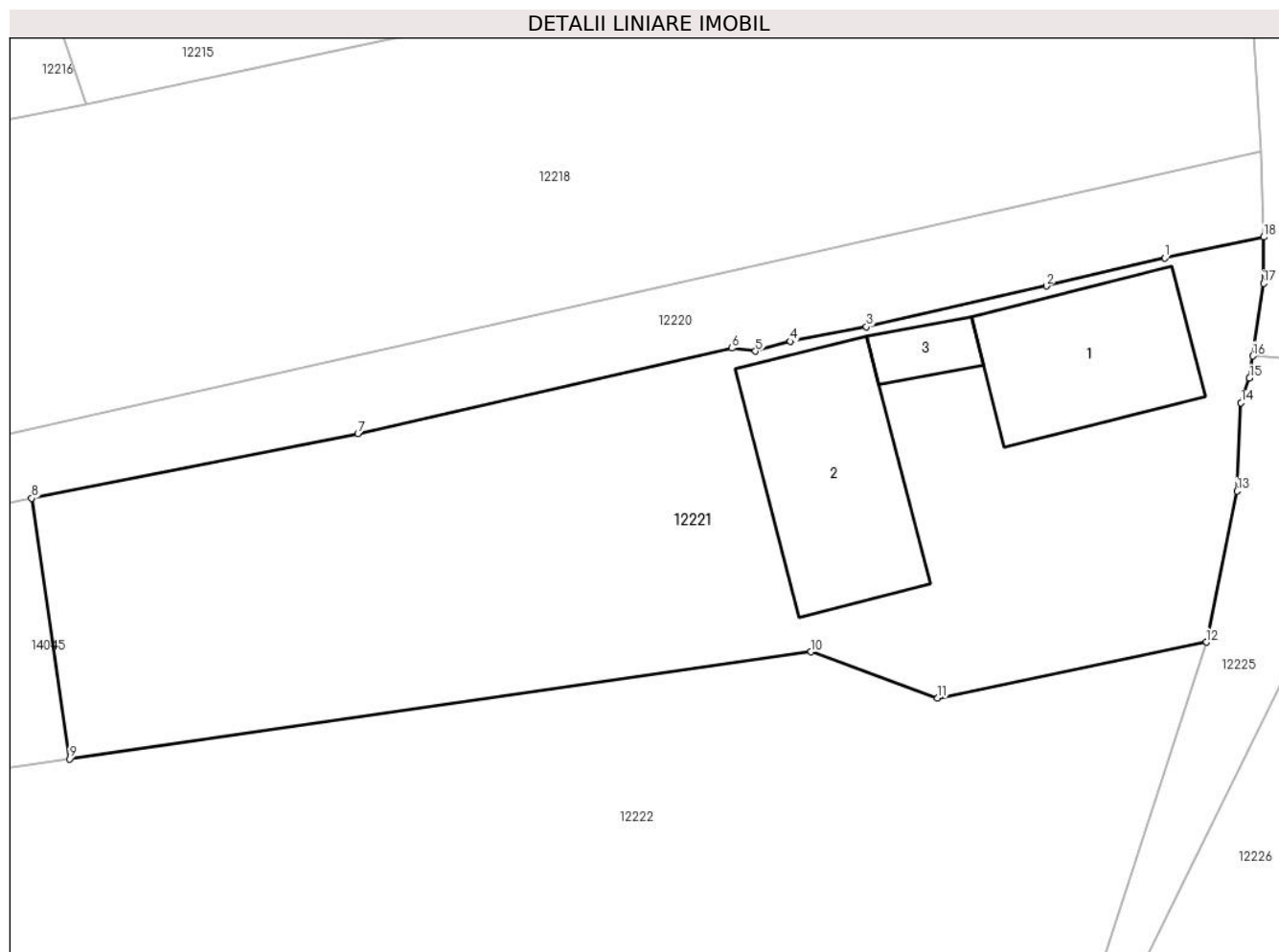
Inscrieri privind dezmembramintele dreptului de proprietate, drepturi reale de garanție și sarcini		Referințe
2191 / 23/12/2002		
Act Notarial nr. 4284, din 20/12/2002 emis de BNP Petru Atanasoaei;		
C1	Intabulare, drept de UZUFRUCT VIAGER, dobandit prin Conventie, cota actuala 1/1, cota initiala 1/1 1) ALBU EMILIA, LIPSA CNP 2) ALBU EUZEBIE, LIPSA CNP	A1, A1.1, A1.2, A1.3
C2	se noteaza beneficiul obligatiei de intretinere, cota actuala 1/1, cota initiala 1/1 1) ALBU EMILIA, LIPSA CNP	A1, A1.1, A1.2, A1.3
C3	se noteaza beneficiul obligatiei de intretinere, cota actuala 1/1, cota initiala 1/1 1) ALBU EUZEBIE, LIPSA CNP	A1, A1.1, A1.2, A1.3

Anexa Nr. 1 La Partea I

Teren

Nr cadastral	Suprafața (mp)*	Observații / Referințe
30395	1.400	

* Suprafața este determinată în planul de proiecție Stereo 70.



Date referitoare la teren

Crt	Categorie folosință	Intravilan	Suprafața (mp)	Tarla	Parcelă	Nr. topo	Observații / Referințe
1	curți constructii	DA	465	-	-	-	
2	arabil	DA	935	-	-	-	

Date referitoare la construcții

Crt	Număr	Destinație construcție	Supraf. (mp)	Situație juridică	Observații / Referințe
A1.1	30395-C1	construcții de locuințe	102	Cu acte	Nr. niveluri:1; S. construita la sol:102 mp; S. construita desfasurata:102 mp; LOCUINTA
A1.2	30395-C2	construcții anexa	126	Cu acte	Nr. niveluri:1; S. construita la sol:126 mp; S. construita desfasurata:126 mp; ANEXA
A1.3	30395-C3	construcții anexa	19	Cu acte	Nr. niveluri:1; S. construita la sol:19 mp; S. construita desfasurata:19 mp; ANEXA

Lungime Segmente

1) Valorile lungimilor segmentelor sunt obținute din proiecție în plan.

Punct început	X / Y	Punct sfârșit	X / Y	Lungime segment (** (m))
1	582.061,776 672.790,129	2	582.054,626 672.788,441	7.347

Punct început	X / Y	Punct sfârșit	X / Y	Lungime segment (** (m)
2	582.054,626 672.788,441	3	582.043,746 672.785,976	11.156
3	582.043,746 672.785,976	4	582.039,145 672.785,103	4.683
4	582.039,145 672.785,103	5	582.037,042 672.784,507	2.186
5	582.037,042 672.784,507	6	582.035,624 672.784,692	1.43
6	582.035,624 672.784,692	7	582.013,024 672.779,532	23.182
7	582.013,024 672.779,532	8	581.993,312 672.775,635	20.094
8	581.993,312 672.775,635	9	581.995,598 672.759,891	15.909
9	581.995,598 672.759,891	10	582.040,408 672.766,357	45.274
10	582.040,408 672.766,357	11	582.048,052 672.763,558	8.14
11	582.048,052 672.763,558	12	582.064,281 672.766,942	16.578
12	582.064,281 672.766,942	13	582.066,143 672.776,065	9.311
13	582.066,143 672.776,065	14	582.066,386 672.781,39	5.331
14	582.066,386 672.781,39	15	582.066,898 672.782,879	1.575
15	582.066,898 672.782,879	16	582.067,095 672.784,219	1.354
16	582.067,095 672.784,219	17	582.067,738 672.788,599	4.427
17	582.067,738 672.788,599	18	582.067,755 672.791,401	2.802
18	582.067,755 672.791,401	1	582.061,776 672.790,129	6.113

** Lungimile segmentelor sunt determinate în planul de proiecție Stereo 70 și sunt rotunjite la 1 milimetru.

*** Distanța dintre puncte este formată din segmente cumulate ce sunt mai mici decât valoarea 1 milimetru.

**DATE DESPRE IMOBILUL NR. 12222**

Oficiul de Cadastru și Publicitate Imobiliară SUCEAVA
Biroul de Cadastru și Publicitate Imobiliară Gura Humorului

A. Partea I. Descrierea imobilului

TEREN Intravilan

Adresa: Loc. Dragoiesti, Str Garii, Jud. Suceava

Nr. Crt	Nr cadastral Nr. topografic	Suprafața* (mp)	Observații / Referințe
A1		1.702	Sector cadastral:15 Teren neimprejmut;

B. Partea II. Proprietari și acte

Inscrieri privitoare la dreptul de proprietate și alte drepturi reale		Referințe
12222 / 18/03/2022		
Act Normativ nr. 7, din 13/03/1996 emis de PARLAMENTUL ROMANIEI;		
B1	Intabulare, drept de PROPRIETATE, dobandit prin Lege, cota actuala 1/1, cota initiala 1/1 1) NEIDENTIFICAT NEIDENTIFICAT	A1
Act Administrativ nr. 1826, din 14/03/2022 emis de PRIMARIA COMUNEI DRAGOIESTI;		
B2	Se noteaza posesia factica in favoarea lui 1) ALBU VEORICA	A1

C. Partea III. SARCINI .

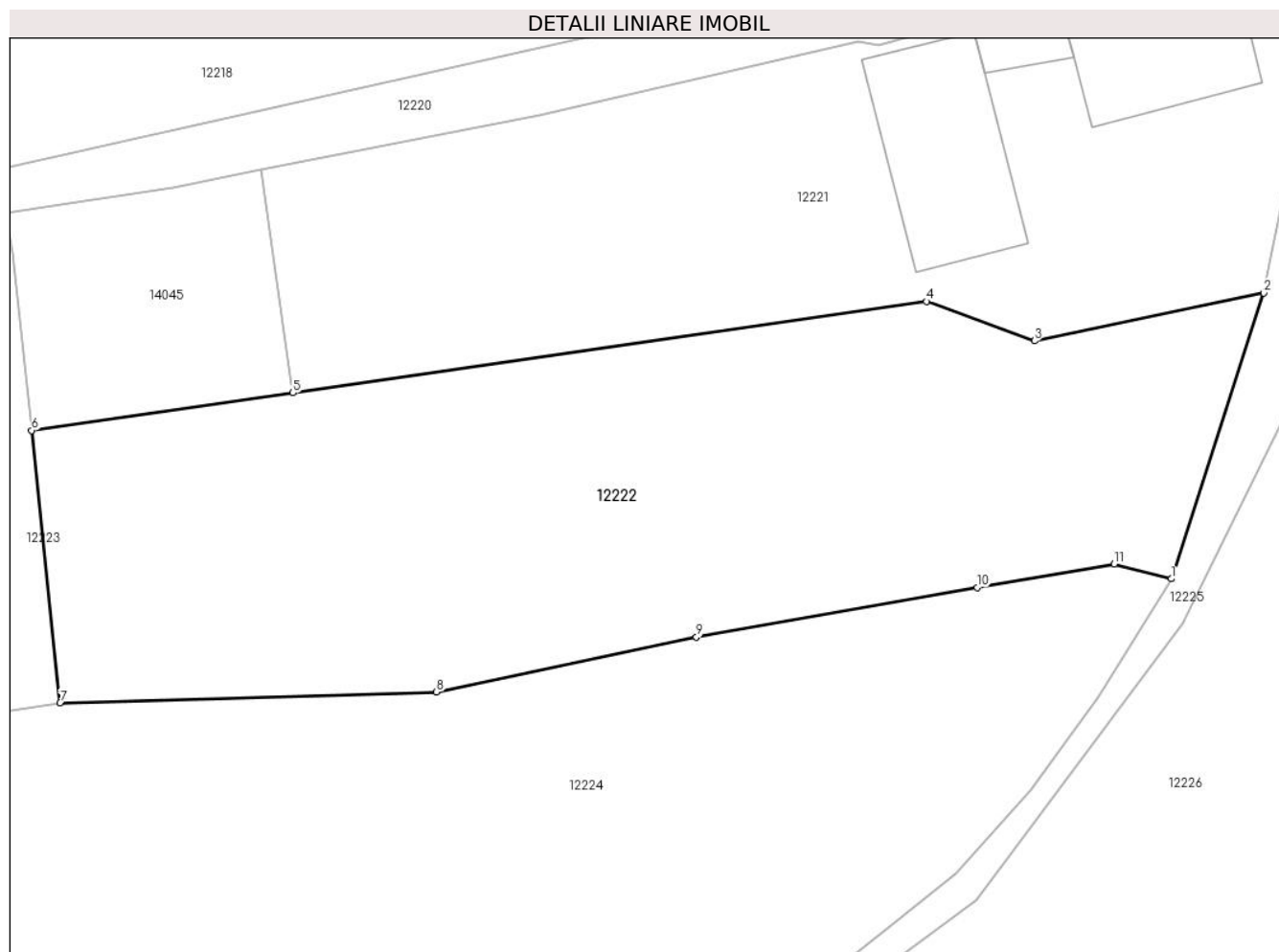
Inscrieri privind dezmembramintele dreptului de proprietate, drepturi reale de garanție și sarcini	Referințe
NU SUNT	

Anexa Nr. 1 La Partea I

Teren

Nr cadastral	Suprafața (mp)*	Observații / Referințe
	1.702	

* Suprafața este determinată în planul de proiecție Stereo 70.



Date referitoare la teren

Crt	Categorie folosință	Intravilan	Suprafața (mp)	Tarla	Parcelă	Nr. topo	Observații / Referințe
1	arabil	DA	1.702	-	-	-	

Lungime Segmente

1) Valorile lungimilor segmentelor sunt obținute din proiecție în plan.

Punct început	X / Y	Punct sfârșit	X / Y	Lungime segment (** (m)
1	582.057,744 672.746,743	2	582.064,281 672.766,942	21.23
2	582.064,281 672.766,942	3	582.048,052 672.763,558	16.578
3	582.048,052 672.763,558	4	582.040,408 672.766,357	8.14
4	582.040,408 672.766,357	5	581.995,598 672.759,891	45.274
5	581.995,598 672.759,891	6	581.977,103 672.757,222	18.687

Punct început	X / Y	Punct sfârșit	X / Y	Lungime segment (** (m)
6	581.977,103 672.757,222	7	581.979,116 672.737,961	19.366
7	581.979,116 672.737,961	8	582.005,754 672.738,745	26.65
8	582.005,754 672.738,745	9	582.024,146 672.742,614	18.795
9	582.024,146 672.742,614	10	582.043,999 672.746,119	20.16
10	582.043,999 672.746,119	11	582.053,704 672.747,784	9.847
11	582.053,704 672.747,784	1	582.057,744 672.746,743	4.172

** Lungimile segmentelor sunt determinate în planul de proiecție Stereo 70 și sunt rotunjite la 1 milimetru.

*** Distanța dintre puncte este formată din segmente cumulate ce sunt mai mici decât valoarea 1 milimetru.

**DATE DESPRE IMOBILUL NR. 12223**

Oficiul de Cadastru și Publicitate Imobiliară SUCEAVA
Biroul de Cadastru și Publicitate Imobiliară Gura Humorului

A. Partea I. Descrierea imobilului

TEREN Intravilan

Adresa: Loc. Dragoiesti, Str Scurta, Jud. Suceava

Nr. Crt	Nr cadastral Nr. topografic	Suprafața* (mp)	Observații / Referințe
A1		2.539	Sector cadastral:15 Teren neimprejmit;

B. Partea II. Proprietari și acte

Inscrieri privitoare la dreptul de proprietate și alte drepturi reale		Referințe
12223 / 18/03/2022		
Act Normativ nr. 7, din 13/03/1996 emis de PARLAMENTUL ROMANIEI;		
B1	Intabulare, drept de PROPRIETATE, dobandit prin Lege, cota actuala 1/1, cota initiala 1/1 1) NEIDENTIFICAT NEIDENTIFICAT	A1
Act Administrativ nr. 2440, din 14/03/2022 emis de PRIMARIA COMUNEI DRAGOIESTI;		
B2	se noteaza posesia factica in favoarea lui 1) ALBU ELEONORA 2) ALBU LUCRETIA	A1

C. Partea III. SARCINI .

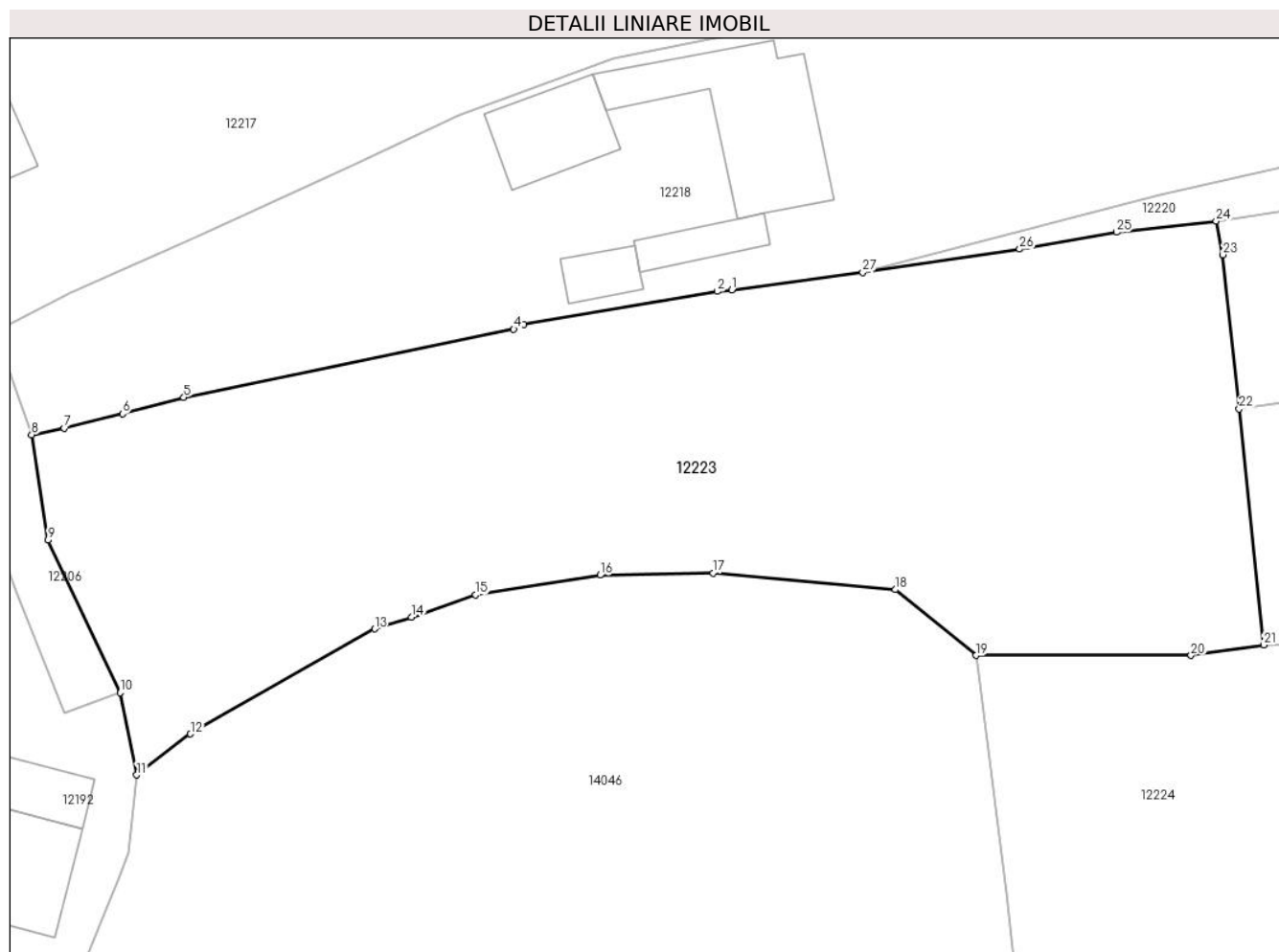
Inscrieri privind dezmembramintele dreptului de proprietate, drepturi reale de garanție și sarcini	Referințe
NU SUNT	

Anexa Nr. 1 La Partea I

Teren

Nr cadastral	Suprafața (mp)*	Observații / Referințe
	2.539	

* Suprafața este determinată în planul de proiecție Stereo 70.



Date referitoare la teren

Crt	Categorie folosință	Intravilan	Suprafața (mp)	Tarla	Parcelă	Nr. topo	Observații / Referințe
1	arabil	DA	2.539	-	-	-	

Lungime Segmente

1) Valorile lungimilor segmentelor sunt obținute din proiecție în plan.

Punct început	X / Y	Punct sfârșit	X / Y	Lungime segment (** (m)
1	581.935,654 672.766,945	2	581.934,459 672.766,817	1.202
3	581.918,635 672.764,144	4	581.917,834 672.763,738	0.898
5	581.890,879 672.758,174	6	581.885,875 672.756,824	5.183
7	581.881,102 672.755,663	8	581.878,448 672.755,112	2.711
9	581.879,78 672.746,513	10	581.885,695 672.734,06	13.786

Punct început	X / Y	Punct sfârșit	X / Y	Lungime segment (** (m)
2	581.934,459 672.766,817	3	581.918,635 672.764,144	16.048
4	581.917,834 672.763,738	5	581.890,879 672.758,174	27.523
6	581.885,875 672.756,824	7	581.881,102 672.755,663	4.912
8	581.878,448 672.755,112	9	581.879,78 672.746,513	8.702
10	581.885,695 672.734,06	11	581.887,042 672.727,342	6.852

Punct început	X / Y	Punct sfârșit	X / Y	Lungime segment (** (m)
11	581.887,042 672.727,342	12	581.891,432 672.730,688	5.52
13	581.906,47 672.739,27	14	581.909,469 672.740,239	3.152
15	581.914,733 672.742,037	16	581.924,9 672.743,657	10.295
17	581.934,129 672.743,832	18	581.949,016 672.742,469	14.949
19	581.955,619 672.737,1	20	581.973,175 672.737,1	17.556
21	581.979,116 672.737,961	22	581.977,103 672.757,222	19.366
23	581.975,788 672.769,809	24	581.975,218 672.772,567	2.816
25	581.967,094 672.771,646	26	581.959,169 672.770,278	8.042
27	581.946,348 672.768,382	1	581.935,654 672.766,945	10.79

Punct început	X / Y	Punct sfârșit	X / Y	Lungime segment (** (m)
12	581.891,432 672.730,688	13	581.906,47 672.739,27	17.315
14	581.909,469 672.740,239	15	581.914,733 672.742,037	5.563
16	581.924,9 672.743,657	17	581.934,129 672.743,832	9.231
18	581.949,016 672.742,469	19	581.955,619 672.737,1	8.51
20	581.973,175 672.737,1	21	581.979,116 672.737,961	6.003
22	581.977,103 672.757,222	23	581.975,788 672.769,809	12.656
24	581.975,218 672.772,567	25	581.967,094 672.771,646	8.176
26	581.959,169 672.770,278	27	581.946,348 672.768,382	12.96

** Lungimile segmentelor sunt determinate în planul de proiecție Stereo 70 și sunt rotunjite la 1 milimetru.

*** Distanța dintre puncte este formată din segmente cumulate ce sunt mai mici decât valoarea 1 milimetru.

**DATE DESPRE IMOBILUL NR. 12224**

Oficiul de Cadastru și Publicitate Imobiliară SUCEAVA
Biroul de Cadastru și Publicitate Imobiliară Gura Humorului

A. Partea I. Descrierea imobilului

TEREN Intravilan

Adresa: Loc. Dragoiesti, Jud. Suceava

Nr. Crt	Nr cadastral Nr. topografic	Suprafața* (mp)	Observații / Referințe
A1		2.920	Sector cadastral:15 Teren neimprejmuit;

B. Partea II. Proprietari și acte

Inscrieri privitoare la dreptul de proprietate și alte drepturi reale		Referințe
12224 / 18/03/2022		
Act Normativ nr. 7, din 13/03/1996 emis de PARLAMENTUL ROMANIEI;		
B1	Inscrierea provizorie, drept de PROPRIETATE, dobandit prin Lege, cota actuala 1/1, cota initiala 1/1	A1
1) COMUNA DRAGOIESTI, CIF:4441190, Proprietar neidentificat		

C. Partea III. SARCINI .

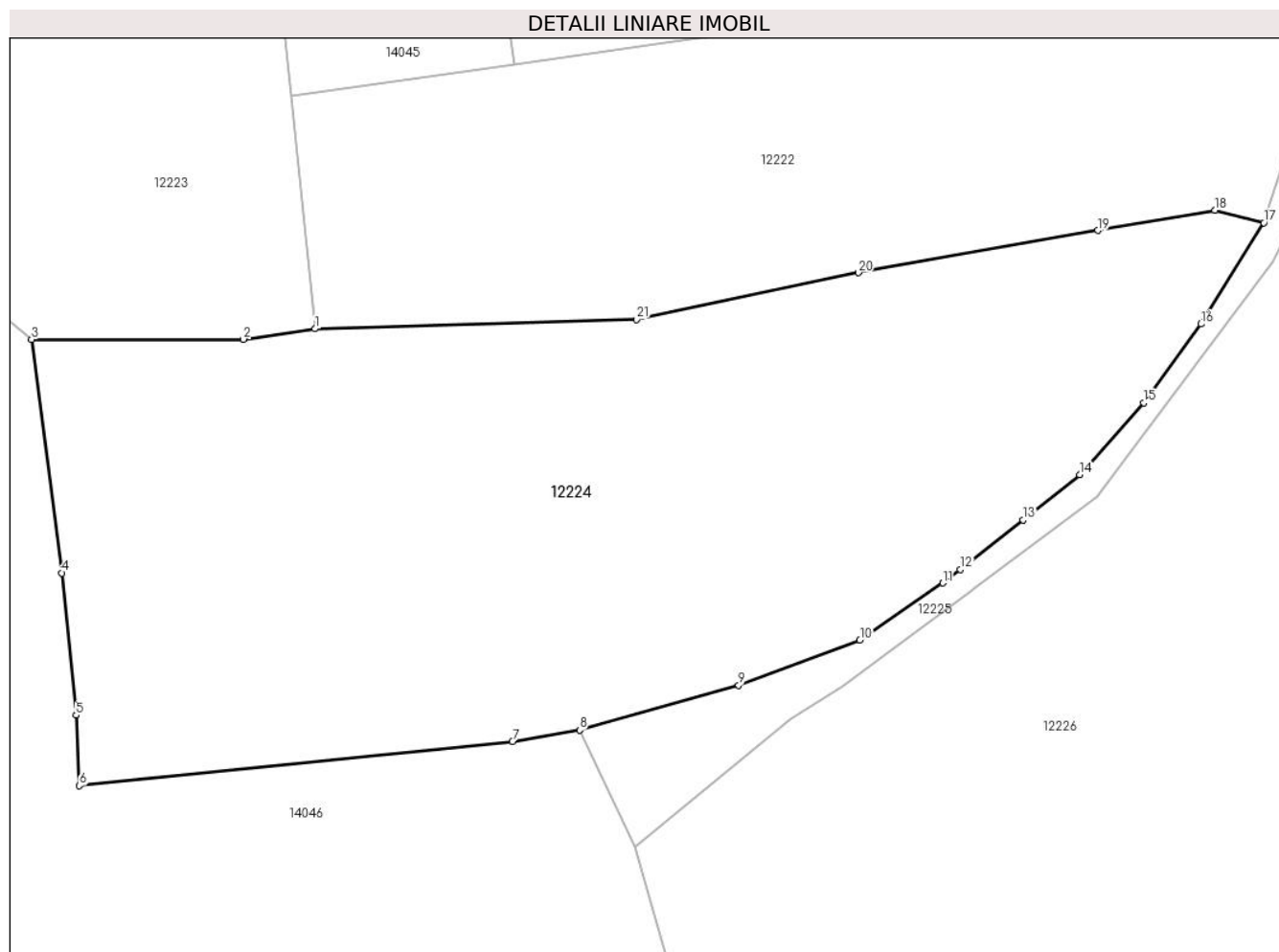
Inscrieri privind dezmembramintele dreptului de proprietate, drepturi reale de garanție și sarcini	Referințe
NU SUNT	

Anexa Nr. 1 La Partea I

Teren

Nr cadastral	Suprafața (mp)*	Observații / Referințe
	2.920	

* Suprafața este determinată în planul de proiecție Stereo 70.



Date referitoare la teren

Crt	Categorie folosință	Intravilan	Suprafața (mp)	Tarla	Parcelă	Nr. topo	Observații / Referințe
1	arabil	DA	2.920	-	-	-	

Lungime Segmente

1) Valorile lungimilor segmentelor sunt obținute din proiecție în plan.

Punct început	X / Y	Punct sfârșit	X / Y	Lungime segment (** (m)
1	581.979,116 672.737,961	2	581.973,175 672.737,1	6.003
3	581.955,619 672.737,1	4	581.958,142 672.717,74	19.524
5	581.959,313 672.705,962	6	581.959,574 672.700,121	5.847
7	581.995,48 672.703,794	8	582.001,047 672.704,733	5.646
9	582.014,226 672.708,443	10	582.024,276 672.712,183	10.723

Punct început	X / Y	Punct sfârșit	X / Y	Lungime segment (** (m)
2	581.973,175 672.737,1	3	581.955,619 672.737,1	17.556
4	581.958,142 672.717,74	5	581.959,313 672.705,962	11.836
6	581.959,574 672.700,121	7	581.995,48 672.703,794	36.093
8	582.001,047 672.704,733	9	582.014,226 672.708,443	13.691
10	582.024,276 672.712,183	11	582.031,141 672.716,904	8.332

Punct început	X / Y	Punct sfârșit	X / Y	Lungime segment (** (m)
11	582.031,141 672.716,904	12	582.032,593 672.718,044	1.846
13	582.037,787 672.722,122	14	582.042,48 672.725,87	6.006
15	582.047,82 672.731,833	16	582.052,531 672.738,367	8.055
17	582.057,744 672.746,743	18	582.053,704 672.747,784	4.172
19	582.043,999 672.746,119	20	582.024,146 672.742,614	20.16
21	582.005,754 672.738,745	1	581.979,116 672.737,961	26.65

Punct început	X / Y	Punct sfârșit	X / Y	Lungime segment (** (m)
12	582.032,593 672.718,044	13	582.037,787 672.722,122	6.604
14	582.042,48 672.725,87	15	582.047,82 672.731,833	8.005
16	582.052,531 672.738,367	17	582.057,744 672.746,743	9.866
18	582.053,704 672.747,784	19	582.043,999 672.746,119	9.847
20	582.024,146 672.742,614	21	582.005,754 672.738,745	18.795

** Lungimile segmentelor sunt determinate în planul de proiecție Stereo 70 și sunt rotunjite la 1 milimetru.

*** Distanța dintre puncte este formată din segmente cumulate ce sunt mai mici decât valoarea 1 milimetru.

**DATE DESPRE IMOBILUL NR. 12225**

Oficiul de Cadastru și Publicitate Imobiliară SUCEAVA
Biroul de Cadastru și Publicitate Imobiliară Gura Humorului

A. Partea I. Descrierea imobilului

TEREN Necunoscut

Adresa: Loc. Dragoiesti, Jud. Suceava

Nr. Crt	Nr cadastral Nr. topografic	Suprafața* (mp)	Observații / Referințe
A1		444	Sector cadastral:15 Teren neimprejmuit;

B. Partea II. Proprietari și acte

Inscrieri privitoare la dreptul de proprietate și alte drepturi reale		Referințe
12225 / 18/03/2022		
Act Normativ nr. 7, din 13/03/1996 emis de PARLAMENTUL ROMANIEI;		
B1	Inscrierea provizorie, drept de PROPRIETATE, dobandit prin Lege, cota actuala 1/1, cota initiala 1/1 1) COMUNA DRAGOIESTI, CIF:4441190	A1

C. Partea III. SARCINI .

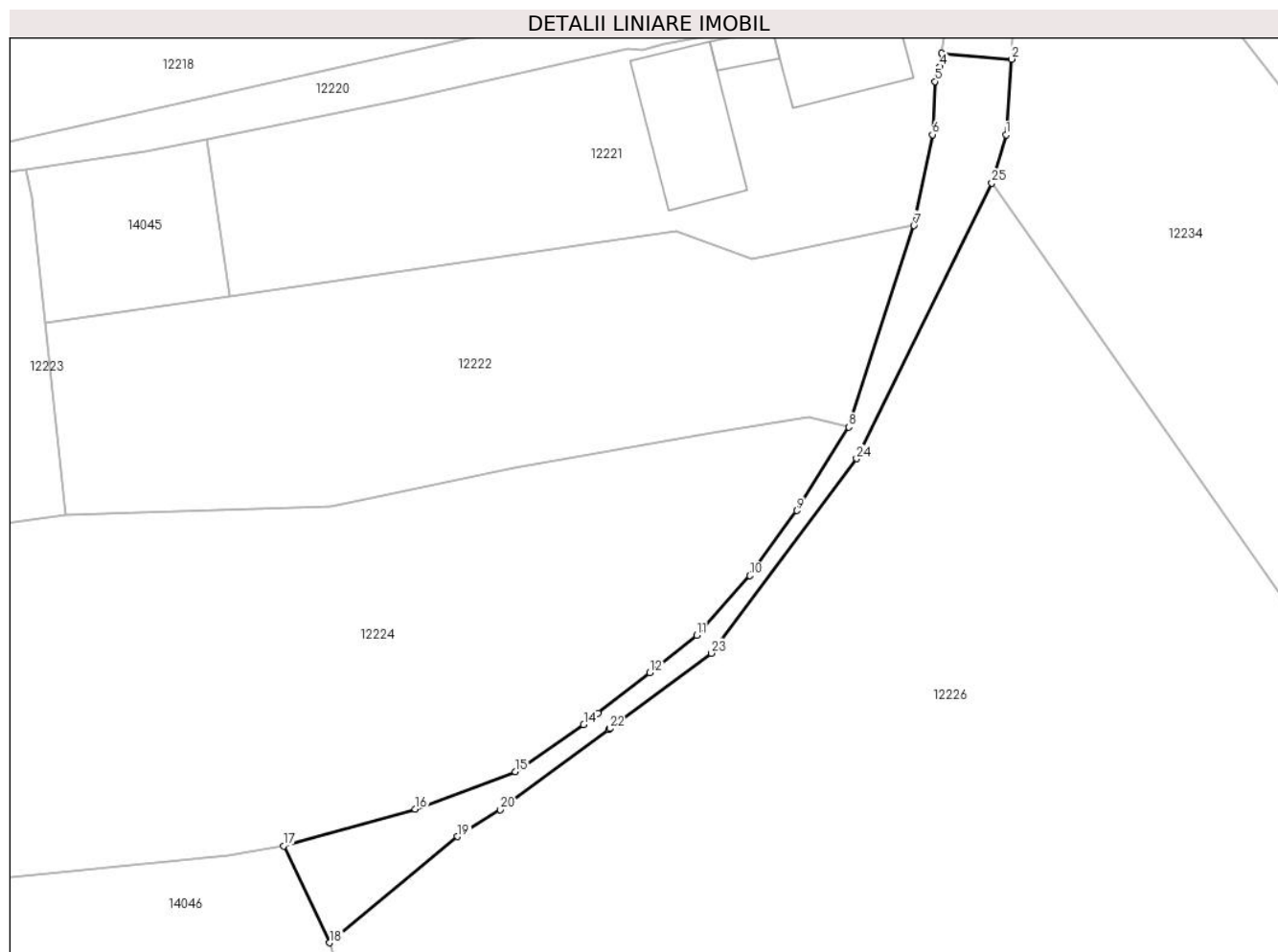
Inscrieri privind dezmembramintele dreptului de proprietate, drepturi reale de garanție și sarcini	Referințe
NU SUNT	

Anexa Nr. 1 La Partea I

Teren

Nr cadastral	Suprafața (mp)*	Observații / Referințe
	444	

* Suprafața este determinată în planul de proiecție Stereo 70.



Date referitoare la teren

Crt	Categorie folosință	Intra vilan	Suprafața (mp)	Tarla	Parcelă	Nr. topo	Observații / Referințe
1	drum	DA	364	-	-	-	
2	drum	NU	24	-	-	-	
3	drum	NU	56	-	-	-	

Lungime Segmente

1) Valorile lungimilor segmentelor sunt obținute din proiecție în plan.

Punct început	X / Y	Punct sfârșit	X / Y	Lungime segment (** (m)
1	582.073,52 672.776,03	2	582.074,08 672.783,618	7.609
3	582.067,095 672.784,219	4	582.066,898 672.782,879	1.354
5	582.066,386 672.781,39	6	582.066,143 672.776,065	5.331
7	582.064,281 672.766,942	8	582.057,744 672.746,743	21.23

Punct început	X / Y	Punct sfârșit	X / Y	Lungime segment (** (m)
2	582.074,08 672.783,618	3	582.067,095 672.784,219	7.011
4	582.066,898 672.782,879	5	582.066,386 672.781,39	1.575
6	582.066,143 672.776,065	7	582.064,281 672.766,942	9.311
8	582.057,744 672.746,743	9	582.052,531 672.738,367	9.866

Punct început	X / Y	Punct sfârșit	X / Y	Lungime segment (** (m)
9	582.052,531 672.738,367	10	582.047,82 672.731,833	8.055
11	582.042,48 672.725,87	12	582.037,787 672.722,122	6.006
13	582.032,593 672.718,044	14	582.031,141 672.716,904	1.846
15	582.024,276 672.712,183	16	582.014,226 672.708,443	10.723
17	582.001,047 672.704,733	18	582.005,654 672.695,025	10.746
19	582.018,481 672.705,676	20	582.022,793 672.708,359	5.079
21	582.033,631 672.716,401	22	582.033,761 672.716,498	0.162
23	582.043,947 672.724,057	24	582.058,529 672.743,567	24.357
25	582.072,097 672.771,2	1	582.073,52 672.776,03	5.035

Punct început	X / Y	Punct sfârșit	X / Y	Lungime segment (** (m)
10	582.047,82 672.731,833	11	582.042,48 672.725,87	8.005
12	582.037,787 672.722,122	13	582.032,593 672.718,044	6.604
14	582.031,141 672.716,904	15	582.024,276 672.712,183	8.332
16	582.014,226 672.708,443	17	582.001,047 672.704,733	13.691
18	582.005,654 672.695,025	19	582.018,481 672.705,676	16.673
20	582.022,793 672.708,359	21	582.033,631 672.716,401	13.496
22	582.033,761 672.716,498	23	582.043,947 672.724,057	12.684
24	582.058,529 672.743,567	25	582.072,097 672.771,2	30.784

** Lungimile segmentelor sunt determinate în planul de proiecție Stereo 70 și sunt rotunjite la 1 milimetru.

*** Distanța dintre puncte este formată din segmente cumulate ce sunt mai mici decât valoarea 1 milimetru.

**DATE DESPRE IMOBILUL NR. 12226**

Oficiul de Cadastru și Publicitate Imobiliară SUCEAVA
Biroul de Cadastru și Publicitate Imobiliară Gura Humorului

A. Partea I. Descrierea imobilului

TEREN Necunoscut

Adresa: Loc. Dragoiesti, Jud. Suceava

Nr. Crt	Nr cadastral Nr. topografic	Suprafața* (mp)	Observații / Referințe
A1		8.470	Sector cadastral:15 Teren neimprejmuit;

B. Partea II. Proprietari și acte

Inscrieri privitoare la dreptul de proprietate și alte drepturi reale		Referințe
12226 / 18/03/2022		
Act Notarial nr. 1034, din 22/03/2021 emis de BIN LOSTUN ION;		
B1	Intabulare, drept de PROPRIETATE, dobandit prin Conventie, cota actuala 1/1, cota initiala 1/1 1) PETROAIE MARIANA	A1

C. Partea III. SARCINI .

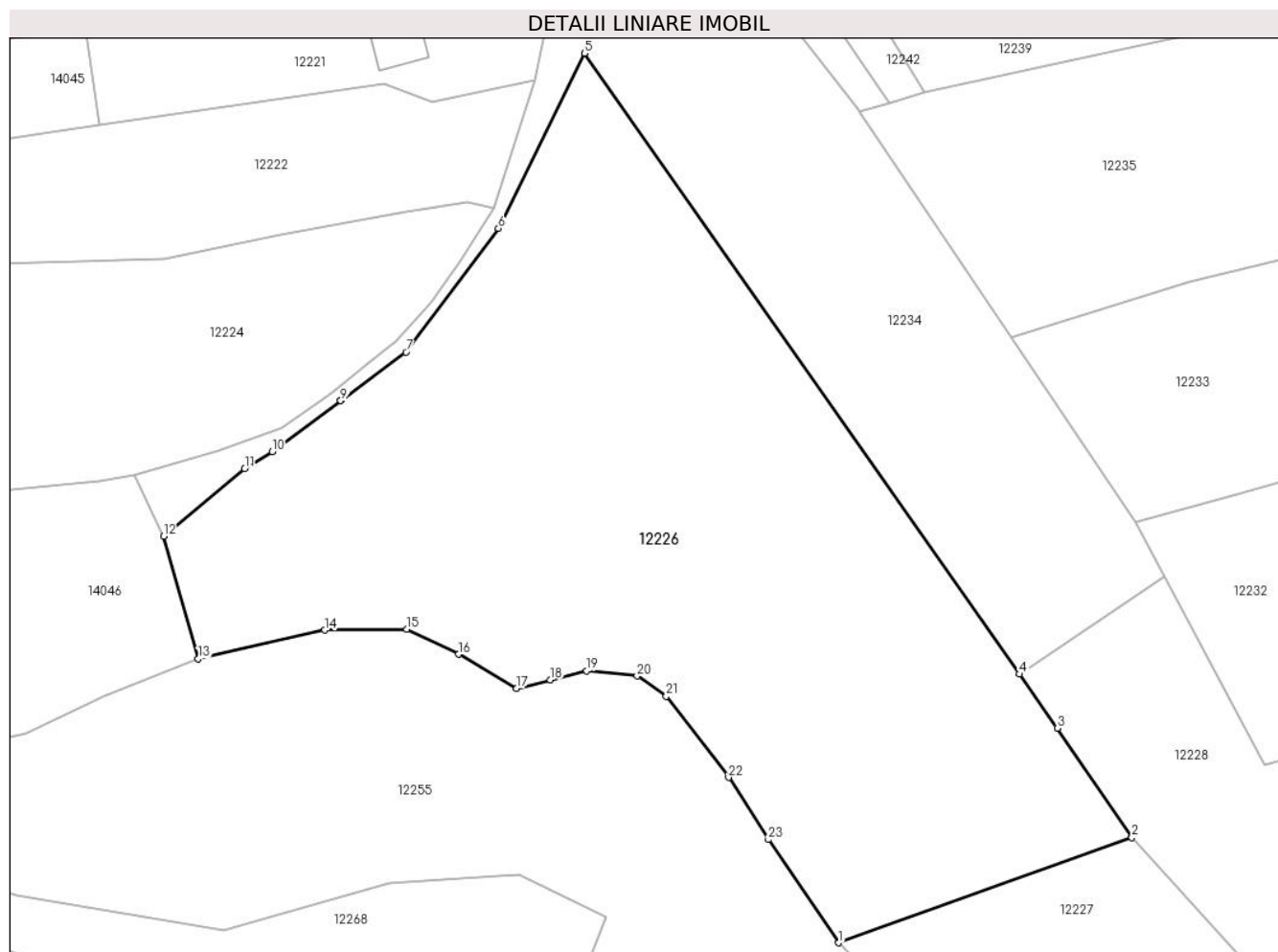
Inscrieri privind dezmembramintele dreptului de proprietate, drepturi reale de garanție și sarcini	Referințe
NU SUNT	

Anexa Nr. 1 La Partea I

Teren

Nr cadastral	Suprafața (mp)*	Observații / Referințe
	8.470	

* Suprafața este determinată în planul de proiecție Stereo 70.



Date referitoare la teren

Crt	Categorie folosință	Intra vilan	Suprafața (mp)	Tarla	Parcelă	Nr. topo	Observații / Referințe
1	arabil	DA	1.328	-	-	-	
2	arabil	NU	7.143	-	-	-	

Lungime Segmente

1) Valorile lungimilor segmentelor sunt obținute din proiecție în plan.

Punct început	X / Y	Punct sfârșit	X / Y	Lungime segment (** (m))
1	582.112,228 672.630,898	2	582.158,518 672.647,494	49.175
3	582.146,769 672.664,738	4	582.140,791 672.673,261	10.41
5	582.072,097 672.771,2	6	582.058,529 672.743,567	30.784
7	582.043,947 672.724,057	8	582.033,761 672.716,498	12.684

Punct început	X / Y	Punct sfârșit	X / Y	Lungime segment (** (m))
2	582.158,518 672.647,494	3	582.146,769 672.664,738	20.866
4	582.140,791 672.673,261	5	582.072,097 672.771,2	119.628
6	582.058,529 672.743,567	7	582.043,947 672.724,057	24.357
8	582.033,761 672.716,498	9	582.033,631 672.716,401	0.162

Punct început	X / Y	Punct sfârșit	X / Y	Lungime segment (** (m)
9	582.033,631 672.716,401	10	582.022,793 672.708,359	13.496
11	582.018,481 672.705,676	12	582.005,654 672.695,025	16.673
13	582.011,142 672.675,677	14	582.031,145 672.680,223	20.513
15	582.044,057 672.680,324	16	582.052,229 672.676,392	9.069
17	582.061,409 672.671,048	18	582.066,718 672.672,369	5.471
19	582.072,465 672.673,798	20	582.080,412 672.672,962	7.991
21	582.085,013 672.669,757	22	582.094,856 672.656,982	16.127
23	582.101,13 672.647,159	1	582.112,228 672.630,898	19.687

Punct început	X / Y	Punct sfârșit	X / Y	Lungime segment (** (m)
10	582.022,793 672.708,359	11	582.018,481 672.705,676	5.079
12	582.005,654 672.695,025	13	582.011,142 672.675,677	20.111
14	582.031,145 672.680,223	15	582.044,057 672.680,324	12.912
16	582.052,229 672.676,392	17	582.061,409 672.671,048	10.622
18	582.066,718 672.672,369	19	582.072,465 672.673,798	5.922
20	582.080,412 672.672,962	21	582.085,013 672.669,757	5.607
22	582.094,856 672.656,982	23	582.101,13 672.647,159	11.656

** Lungimile segmentelor sunt determinate în planul de proiecție Stereo 70 și sunt rotunjite la 1 milimetru.

*** Distanța dintre puncte este formată din segmente cumulate ce sunt mai mici decât valoarea 1 milimetru.

**DATE DESPRE IMOBILUL NR. 12227**

Oficiul de Cadastru și Publicitate Imobiliară SUCEAVA
Biroul de Cadastru și Publicitate Imobiliară Gura Humorului

A. Partea I. Descrierea imobilului

TEREN Extravilan

Adresa: Jud. Suceava

Nr. Crt	Nr cadastral Nr. topografic	Suprafața* (mp)	Observații / Referințe
A1	30875	Din acte: 3.900 Masurata: 1.300	Sector cadastral:15 Teren neimprejmuit;

B. Partea II. Proprietari și acte

Inscrieri privitoare la dreptul de proprietate și alte drepturi reale		Referințe
9092 / 11/06/2019		
Hotarare Judecatoreasca nr. 1057, din 30/10/2018 emis de JUDECATORIA GURA HUMORULUI;		
B7	Intabulare, drept de PROPRIETATE, dobandit prin Hotarare Judecatoreasca, cota actuala 1/1, cota initiala 1/1 1) PETROAIE ELENA 2) PETROAIE IULIAN	A1

C. Partea III. SARCINI .

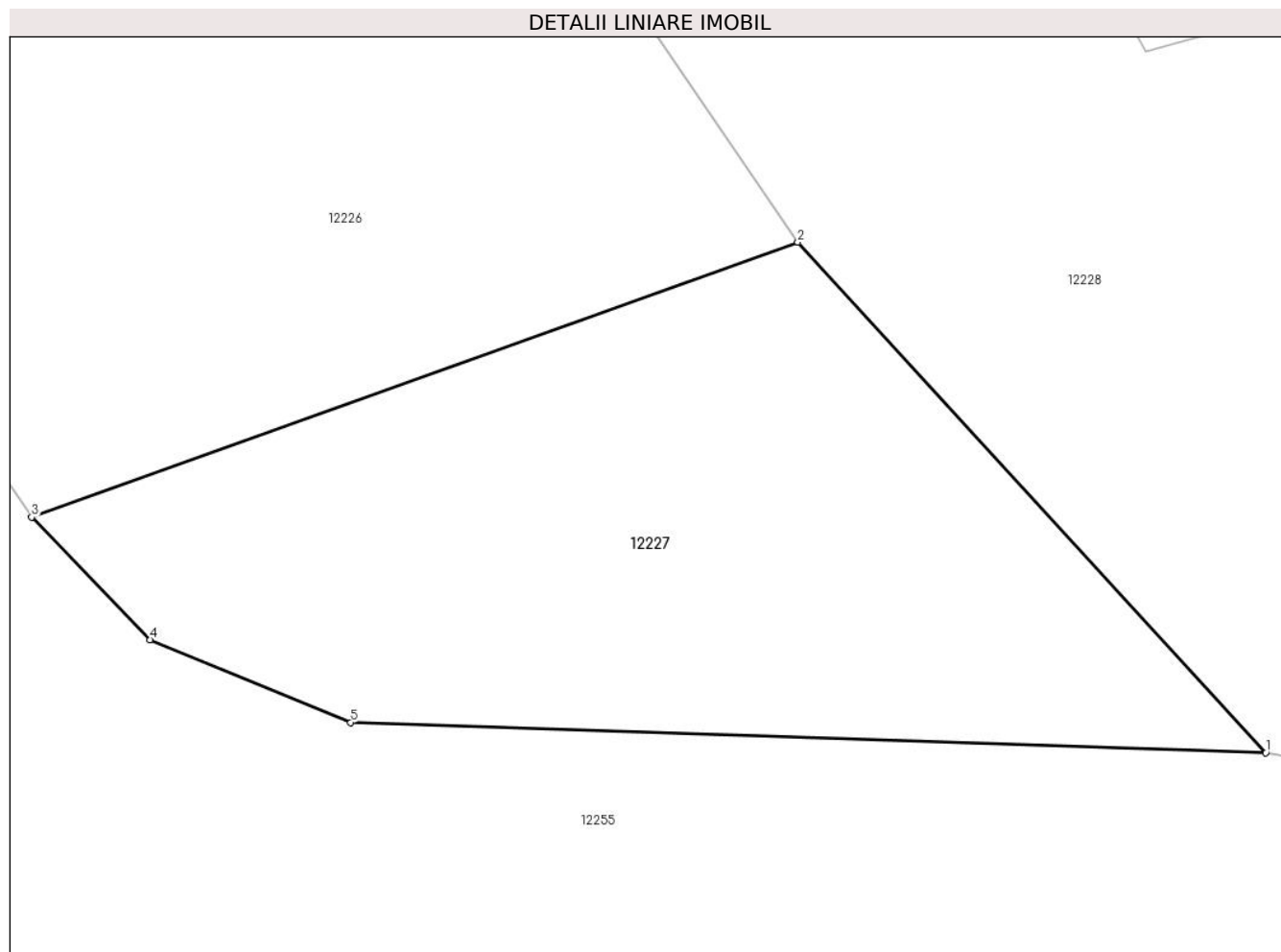
Inscrieri privind dezmembramintele dreptului de proprietate, drepturi reale de garanție și sarcini	Referințe
NU SUNT	

Anexa Nr. 1 La Partea I

Teren

Nr cadastral	Suprafața (mp)*	Observații / Referințe
30875	Din acte: 3.900 Masurata: 1.300	

* Suprafața este determinată în planul de proiecție Stereo 70.



Date referitoare la teren

Crt	Categorie folosință	Intra vilan	Suprafața (mp)	Tarla	Parcelă	Nr. topo	Observații / Referințe
1	arabil	NU	1.300	28	450	-	

Lungime Segmente

1) Valorile lungimilor segmentelor sunt obținute din proiecție în plan.

Punct început	X / Y	Punct sfârșit	X / Y	Lungime segment (** (m)
1	582.186,782 672.616,653	2	582.158,518 672.647,494	41.833
2	582.158,518 672.647,494	3	582.112,228 672.630,898	49.175
3	582.112,228 672.630,898	4	582.119,397 672.623,491	10.308
4	582.119,397 672.623,491	5	582.131,504 672.618,492	13.098
5	582.131,504 672.618,492	1	582.186,782 672.616,653	55.309

**** Lungimile segmentelor sunt determinate în planul de proiecție Stereo 70 și sunt rotunjite la 1 milimetru.**

***** Distanța dintre puncte este formată din segmente cumulate ce sunt mai mici decât valoarea 1 milimetru.**

**DATE DESPRE IMOBILUL NR. 12228**

Oficiul de Cadastru și Publicitate Imobiliară SUCEAVA
Biroul de Cadastru și Publicitate Imobiliară Gura Humorului

A. Partea I. Descrierea imobilului

TEREN Extravilan

Adresa: Jud. Suceava

Nr. Crt	Nr cadastral Nr. topografic	Suprafața* (mp)	Observații / Referințe
A1		2.769	Sector cadastral:15 Teren neimprejmut;

B. Partea II. Proprietari și acte

Inscrieri privitoare la dreptul de proprietate și alte drepturi reale		Referințe
12228 / 18/03/2022		
Act Normativ nr. 7, din 13/03/1996 emis de PARLAMENTUL ROMANIEI;		
B1	Intabulare, drept de PROPRIETATE, dobandit prin Lege, cota actuala 1/1, cota initiala 1/1 1) NEIDENTIFICAT NEIDENTIFICAT	A1
Act Administrativ nr. 1835, din 14/03/2022 emis de PRIMARIA COMUNEI DRAGOIESTI;		
B2	Se noteaza posesia factica in favoarea lui 1) CUCU ILEANA	A1

C. Partea III. SARCINI .

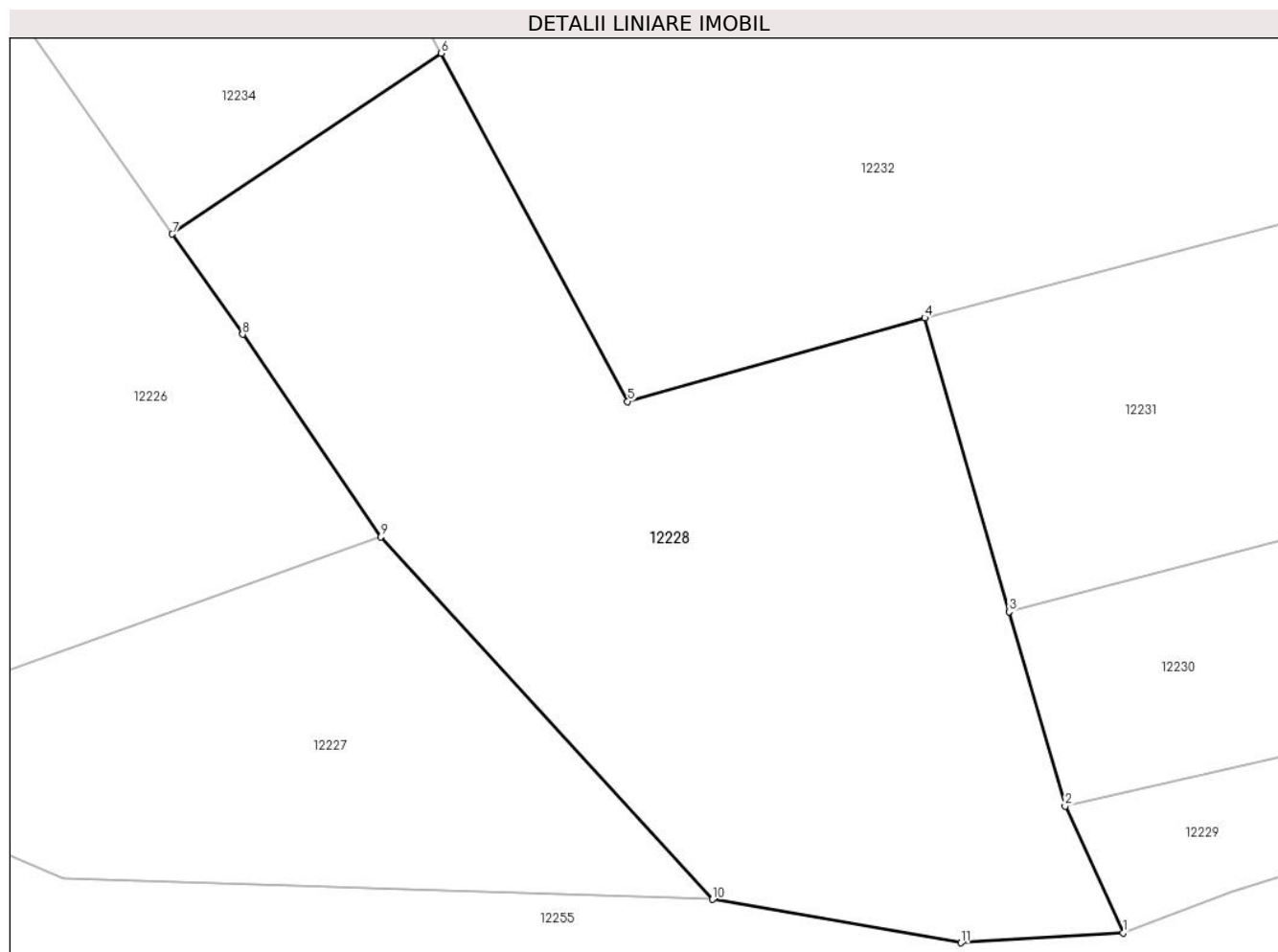
Inscrieri privind dezmembramintele dreptului de proprietate, drepturi reale de garanție și sarcini	Referințe
NU SUNT	

Anexa Nr. 1 La Partea I

Teren

Nr cadastral	Suprafața (mp)*	Observații / Referințe
	2.769	

* Suprafața este determinată în planul de proiecție Stereo 70.



Date referitoare la teren

Crt	Categorie folosință	Intravilan	Suprafața (mp)	Tarla	Parcelă	Nr. topo	Observații / Referințe
1	arabil	NU	2.769	28	448,450	-	

Lungime Segmente

1) Valorile lungimilor segmentelor sunt obținute din proiecție în plan.

Punct început	X / Y	Punct sfârșit	X / Y	Lungime segment (** (m)
1	582.221,736 672.613,816	2	582.216,814 672.624,595	11.85
2	582.216,814 672.624,595	3	582.212,047 672.641,124	17.203
3	582.212,047 672.641,124	4	582.204,856 672.666,142	26.031
4	582.204,856 672.666,142	5	582.179,554 672.659,025	26.284
5	582.179,554 672.659,025	6	582.163,672 672.688,657	33.62

Punct început	X / Y	Punct sfârșit	X / Y	Lungime segment (** (m)
6	582.163,672 672.688,657	7	582.140,791 672.673,261	27.579
7	582.140,791 672.673,261	8	582.146,769 672.664,738	10.41
8	582.146,769 672.664,738	9	582.158,518 672.647,494	20.866
9	582.158,518 672.647,494	10	582.186,782 672.616,653	41.833
10	582.186,782 672.616,653	11	582.207,947 672.612,964	21.484
11	582.207,947 672.612,964	1	582.221,736 672.613,816	13.815

** Lungimile segmentelor sunt determinate în planul de proiecție Stereo 70 și sunt rotunjite la 1 milimetru.

*** Distanța dintre puncte este formată din segmente cumulate ce sunt mai mici decât valoarea 1 milimetru.

**DATE DESPRE IMOBILUL NR. 12229**

Oficiul de Cadastru și Publicitate Imobiliară SUCEAVA
 Biroul de Cadastru și Publicitate Imobiliară Gura Humorului

A. Partea I. Descrierea imobilului

TEREN Extravilan

Adresa: Jud. Suceava

Nr. Crt	Nr cadastral Nr. topografic	Suprafața* (mp)	Observații / Referințe
A1		3.292	Sector cadastral:15 Teren neimprejmuit;

B. Partea II. Proprietari și acte

Inscrieri privitoare la dreptul de proprietate și alte drepturi reale		Referințe
12229 / 18/03/2022		
Act Normativ nr. 7, din 13/03/1996 emis de PARLAMENTUL ROMANIEI;		
B1	Inscrierea provizorie, drept de PROPRIETATE, dobandit prin Lege, cota actuala 1/1, cota initiala 1/1 1) COMUNA DRAGOIESTI, CIF:4441190	A1

C. Partea III. SARCINI .

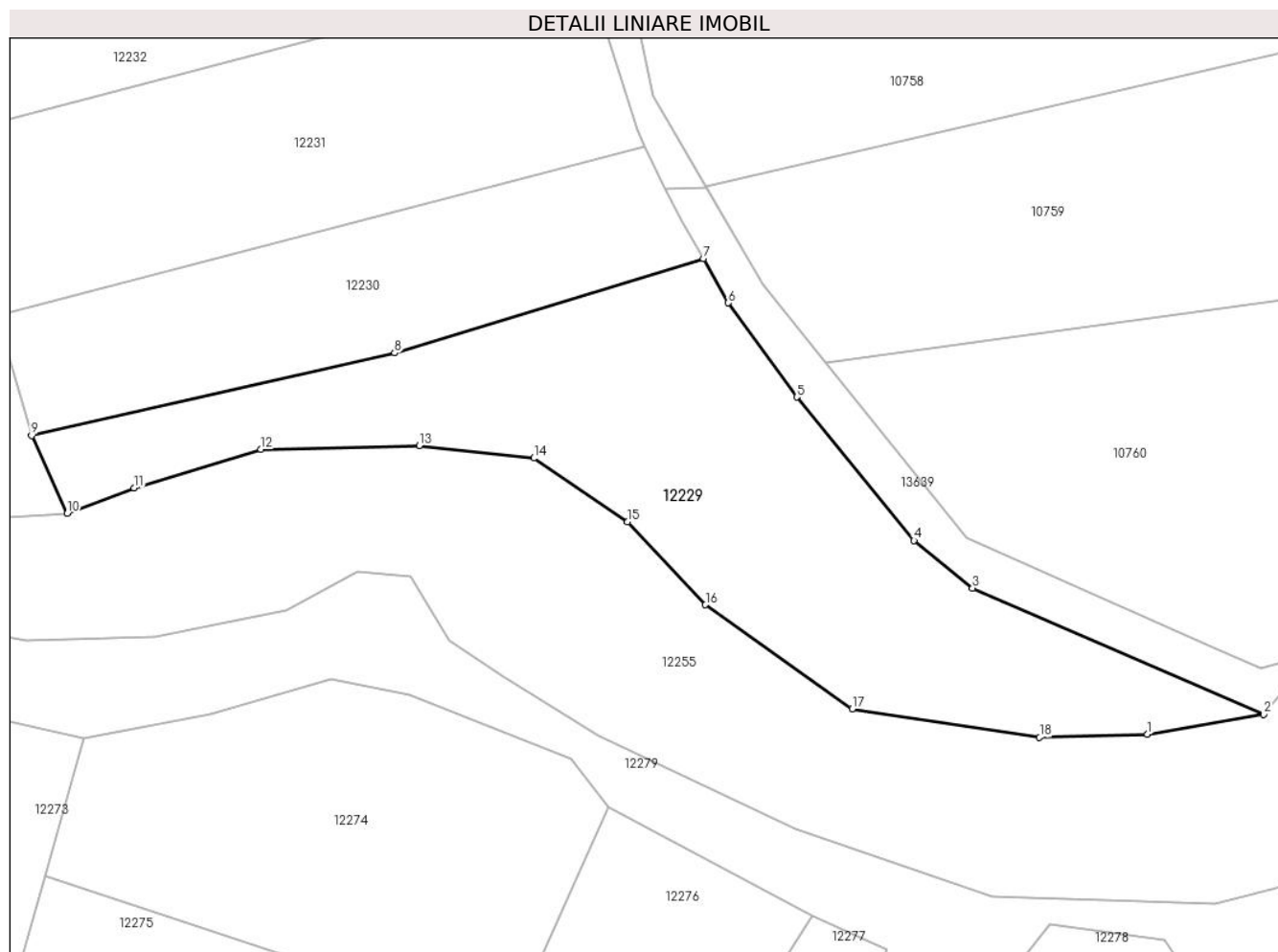
Inscrieri privind dezmembramintele dreptului de proprietate, drepturi reale de garanție și sarcini	Referințe
NU SUNT	

Anexa Nr. 1 La Partea I

Teren

Nr cadastral	Suprafața (mp)*	Observații / Referințe
	3.292	

* Suprafața este determinată în planul de proiecție Stereo 70.



Date referitoare la teren

Crt	Categorie folosință	Intra vilan	Suprafața (mp)	Tarla	Parcelă	Nr. topo	Observații / Referințe
1	neproductiv	NU	3.292	28	450,452	-	

Lungime Segmente

1) Valorile lungimilor segmentelor sunt obținute din proiecție în plan.

Punct început	X / Y	Punct sfârșit	X / Y	Lungime segment (** (m)
1	582.371,363 672.583,273	2	582.387,487 672.586,014	16.355
2	582.387,487 672.586,014	3	582.347,148 672.603,489	43.961
3	582.347,148 672.603,489	4	582.339,049 672.610,092	10.45
4	582.339,049 672.610,092	5	582.322,803 672.629,93	25.641
5	582.322,803 672.629,93	6	582.313,313 672.642,963	16.122

Punct început	X / Y	Punct sfârșit	X / Y	Lungime segment (** (m)
6	582.313,313 672.642,963	7	582.309,846 672.649,105	7.053
7	582.309,846 672.649,105	8	582.267,097 672.636,05	44.698
8	582.267,097 672.636,05	9	582.216,814 672.624,595	51.571
9	582.216,814 672.624,595	10	582.221,736 672.613,816	11.85
10	582.221,736 672.613,816	11	582.231,014 672.617,324	9.919
11	582.231,014 672.617,324	12	582.248,576 672.622,69	18.363
12	582.248,576 672.622,69	13	582.270,54 672.623,22	21.97
13	582.270,54 672.623,22	14	582.286,367 672.621,476	15.923
14	582.286,367 672.621,476	15	582.299,368 672.612,675	15.7
15	582.299,368 672.612,675	16	582.310,156 672.601,175	15.768
16	582.310,156 672.601,175	17	582.330,48 672.586,773	24.909
17	582.330,48 672.586,773	18	582.356,45 672.582,813	26.27
18	582.356,45 672.582,813	1	582.371,363 672.583,273	14.92

** Lungimile segmentelor sunt determinate în planul de proiecție Stereo 70 și sunt rotunjite la 1 milimetru.

*** Distanța dintre puncte este formată din segmente cumulate ce sunt mai mici decât valoarea 1 milimetru.

**DATE DESPRE IMOBILUL NR. 12230**

Oficiul de Cadastru și Publicitate Imobiliară SUCEAVA
Biroul de Cadastru și Publicitate Imobiliară Gura Humorului

A. Partea I. Descrierea imobilului

TEREN Extravilan

Adresa: Jud. Suceava

Nr. Crt	Nr cadastral Nr. topografic	Suprafața* (mp)	Observații / Referințe
A1		1.700	Sector cadastral:15 Teren neimprejmuit;

B. Partea II. Proprietari și acte

Inscrieri privitoare la dreptul de proprietate și alte drepturi reale		Referințe
12230 / 18/03/2022		
Act Normativ nr. 7, din 13/03/1996 emis de PARLAMENTUL ROMANIEI;		
B1	Intabulare, drept de PROPRIETATE, dobandit prin Lege, cota actuala 1/1, cota initiala 1/1 1) NEIDENTIFICAT NEIDENTIFICAT	A1
Act Administrativ nr. 1834, din 14/03/2022 emis de PRIMARIA COMUNEI DRAGOIESTI;		
B2	Se noteaza posesia factica in favoarea lui 1) RUSU ADRIAN-DUMITRU	A1

C. Partea III. SARCINI .

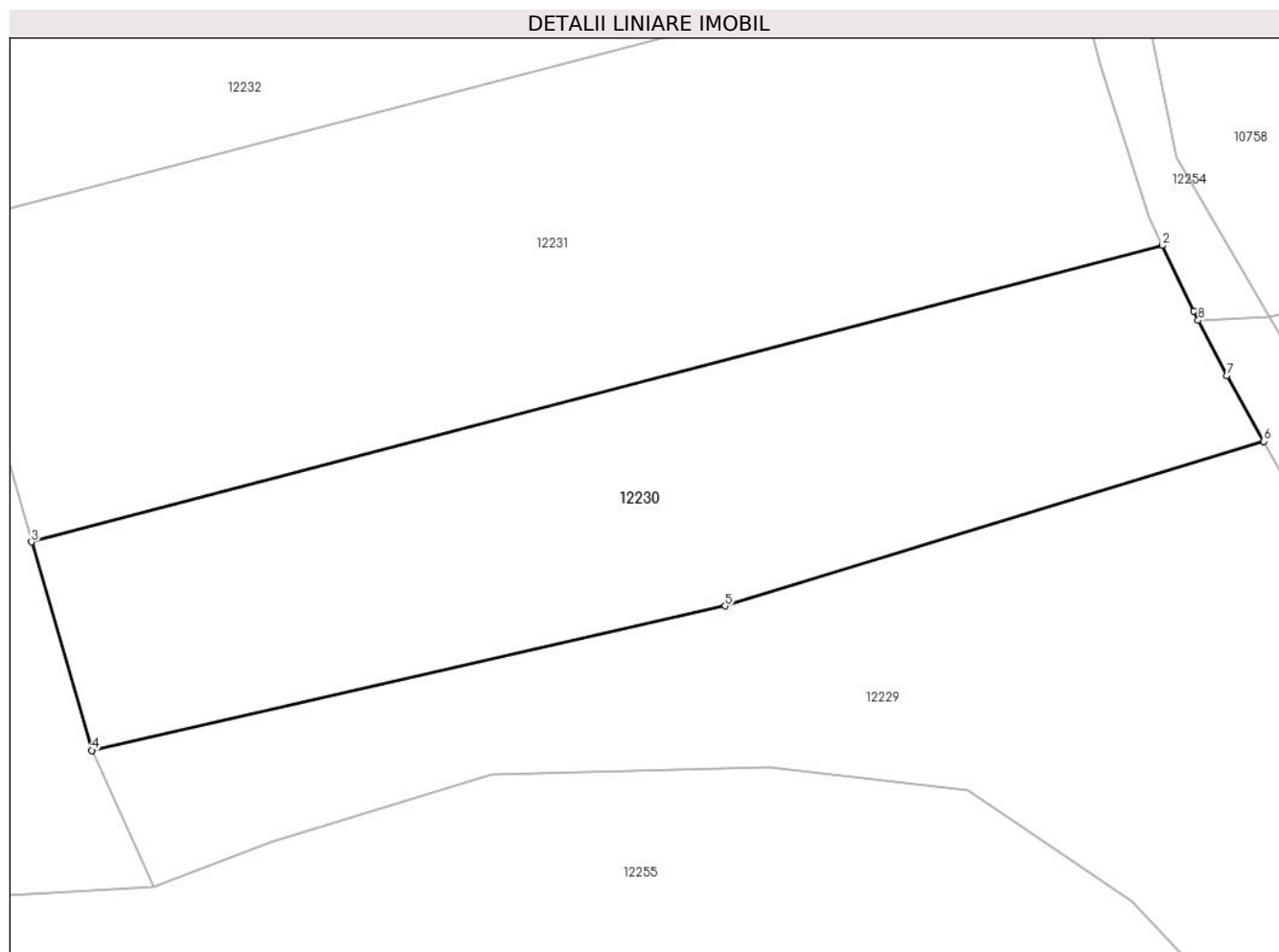
Inscrieri privind dezmembramintele dreptului de proprietate, drepturi reale de garanție și sarcini	Referințe
NU SUNT	

Anexa Nr. 1 La Partea I

Teren

Nr cadastral	Suprafața (mp)*	Observații / Referințe
	1.700	

* Suprafața este determinată în planul de proiecție Stereo 70.



Date referitoare la teren

Crt	Categorie folosință	Intra vilan	Suprafața (mp)	Tarla	Parcelă	Nr. topo	Observații / Referințe
1	arabil	NU	1.700	28	450	-	

Lungime Segmente

1) Valorile lungimilor segmentelor sunt obținute din proiecție în plan.

Punct început	X / Y	Punct sfârșit	X / Y	Lungime segment (** (m)
1	582.304,27 672.659,429	2	582.301,793 672.664,636	5.766
2	582.301,793 672.664,636	3	582.212,047 672.641,124	92.775
3	582.212,047 672.641,124	4	582.216,814 672.624,595	17.203
4	582.216,814 672.624,595	5	582.267,097 672.636,05	51.571
5	582.267,097 672.636,05	6	582.309,846 672.649,105	44.698

Punct început	X / Y	Punct sfârșit	X / Y	Lungime segment (** (m)
6	582.309,846 672.649,105	7	582.306,914 672.654,299	5.964
7	582.306,914 672.654,299	8	582.304,642 672.658,706	4.958
8	582.304,642 672.658,706	1	582.304,27 672.659,429	0.813

** Lungimile segmentelor sunt determinate în planul de proiecție Stereo 70 și sunt rotunjite la 1 milimetru.

*** Distanța dintre puncte este formată din segmente cumulate ce sunt mai mici decât valoarea 1 milimetru.

**DATE DESPRE IMOBILUL NR. 12231**

Oficiul de Cadastru și Publicitate Imobiliară SUCEAVA
Biroul de Cadastru și Publicitate Imobiliară Gura Humorului

A. Partea I. Descrierea imobilului

TEREN Extravilan

Adresa: Jud. Suceava

Nr. Crt	Nr cadastral Nr. topografic	Suprafața* (mp)	Observații / Referințe
A1		2.400	Sector cadastral:15 Teren neimprejmuit;

B. Partea II. Proprietari și acte

Inscrieri privitoare la dreptul de proprietate și alte drepturi reale		Referințe
12231 / 18/03/2022		
Act Normativ nr. 7, din 13/03/1996 emis de PARLAMENTUL ROMANIEI;		
B1	Intabulare, drept de PROPRIETATE, dobândit prin Lege, cota actuala 1/1, cota initiala 1/1 1) NEIDENTIFICAT NEIDENTIFICAT	A1
Act Administrativ nr. 1833, din 14/03/2022 emis de PRIMARIA COMUNEI DRAGOIESTI;		
B2	Se noteaza posesia factica in favoarea lui 1) NITAN VASILE-BOGDAN	A1

C. Partea III. SARCINI .

Inscrieri privind dezmembramintele dreptului de proprietate, drepturi reale de garanție și sarcini	Referințe
NU SUNT	

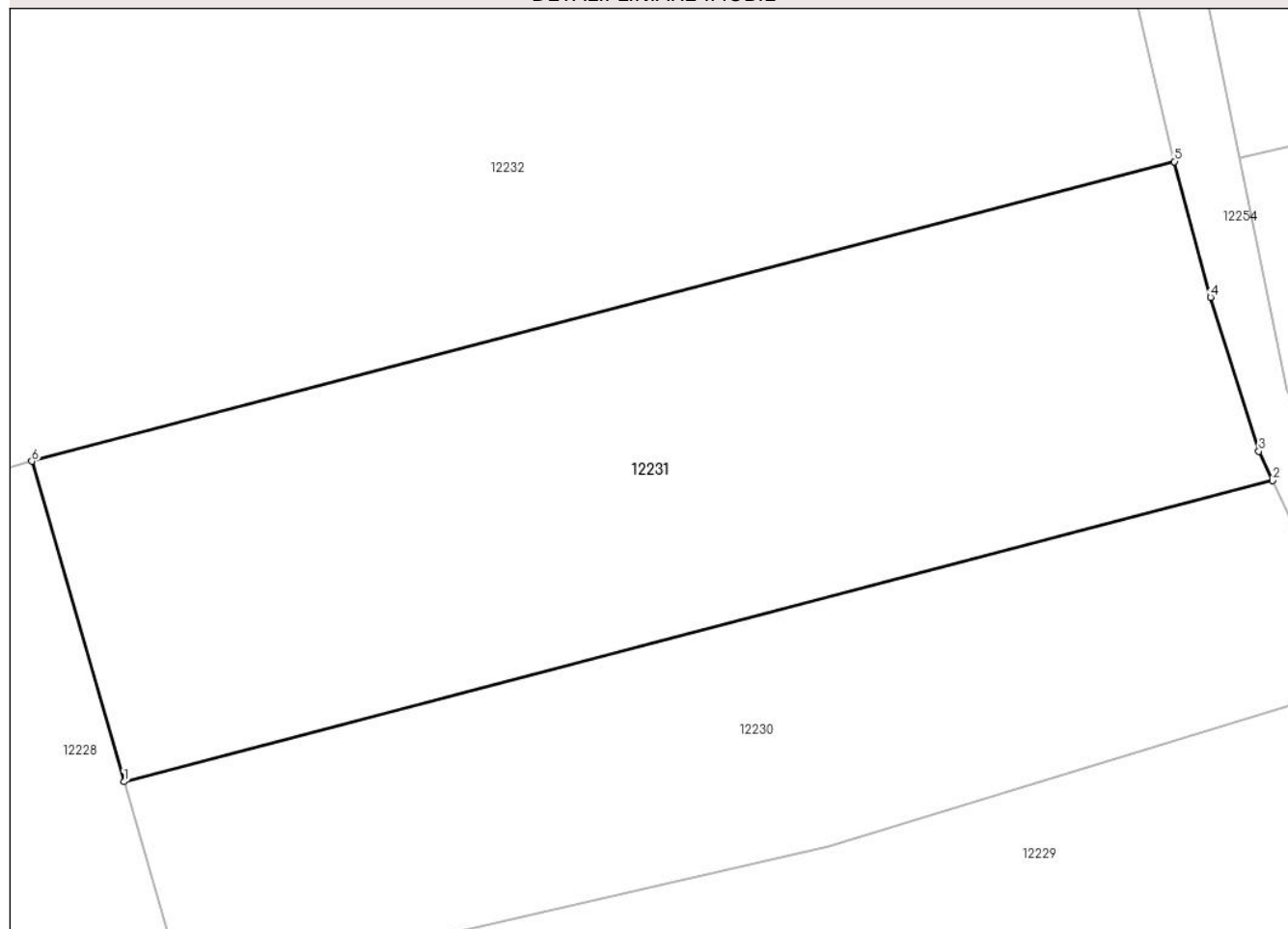
Anexa Nr. 1 La Partea I

Teren

Nr cadastral	Suprafața (mp)*	Observații / Referințe
	2.400	

* Suprafața este determinată în planul de proiecție Stereo 70.

DETALII LINIARE IMOBIL



Date referitoare la teren

Crt	Categorie folosință	Intra vilan	Suprafața (mp)	Tarla	Parcelă	Nr. topo	Observații / Referințe
1	arabil	NU	2.400	28	450	-	

Lungime Segmente

1) Valorile lungimilor segmentelor sunt obținute din proiecție în plan.

Punct început	X / Y	Punct sfârșit	X / Y	Lungime segment (** (m)
1	582.212,047 672.641,124	2	582.301,793 672.664,636	92.775
2	582.301,793 672.664,636	3	582.300,709 672.666,915	2.524
3	582.300,709 672.666,915	4	582.296,931 672.678,936	12.601
4	582.296,931 672.678,936	5	582.294,125 672.689,529	10.958
5	582.294,125 672.689,529	6	582.204,856 672.666,142	92.282

Punct început	X / Y	Punct sfârșit	X / Y	Lungime segment (** (m)
6	582.204,856 672.666,142	1	582.212,047 672.641,124	26.031

** Lungimile segmentelor sunt determinate în planul de proiecție Stereo 70 și sunt rotunjite la 1 milimetru.

*** Distanța dintre puncte este formată din segmente cumulate ce sunt mai mici decât valoarea 1 milimetru.

**DATE DESPRE IMOBILUL NR. 12232**

Oficiul de Cadastru și Publicitate Imobiliară SUCEAVA
Biroul de Cadastru și Publicitate Imobiliară Gura Humorului

A. Partea I. Descrierea imobilului

TEREN Necunoscut

Adresa: Loc. Dragoiesti, Str Luncii, Nr. 12, Jud. Suceava

Nr. Crt	Nr cadastral Nr. topografic	Suprafața* (mp)	Observații / Referințe
A1		Din acte: 5.100 Masurata: 5.304	Sector cadastral:15 Teren neimprijmit;

Construcții

Crt	Nr cadastral Nr. topografic	Adresa	Observații / Referințe
A1.1		Loc. Dragoiesti, Str Luncii, Nr. 12, Jud. Suceava	Nr. niveluri:2; S. construita la sol:45 mp; S. construita desfasurata:90 mp; LOCUINTA
A1.2		Loc. Dragoiesti, Str Luncii, Nr. 12, Jud. Suceava	Nr. niveluri:1; S. construita la sol:55 mp; S. construita desfasurata:55 mp; ANEXA
A1.3		Loc. Dragoiesti, Str Luncii, Nr. 12, Jud. Suceava	Nr. niveluri:1; S. construita la sol:19 mp; S. construita desfasurata:19 mp; ANEXA
A1.4		Loc. Dragoiesti, Str Luncii, Nr. 12, Jud. Suceava	Nr. niveluri:1; S. construita la sol:96 mp; S. construita desfasurata:96 mp; ANEXA

B. Partea II. Proprietari și acte

Inscrieri privitoare la dreptul de proprietate și alte drepturi reale		Referințe
12232 / 18/03/2022		
Act Notarial nr. 233, din 06/12/2017 emis de BIN LACRAMIOARA GABRIELA PELEPCO;		
B1	Intabulare, drept de PROPRIETATE, dobandit prin Succesiune, cota actuala 1/1, cota initiala 1/1 1) BRADATAN ILIE	A1, A1.1
Act Administrativ nr. 2526, din 31/03/2022 emis de PRIMARIA COMUNEI DRAGOIESTI;		
B2	Intabulare, drept de PROPRIETATE, dobandit prin Lege, cota actuala 1/1, cota initiala 1/1 1) BRADATAN ILIE	A1.2, A1.3, A1.4

C. Partea III. SARCINI .

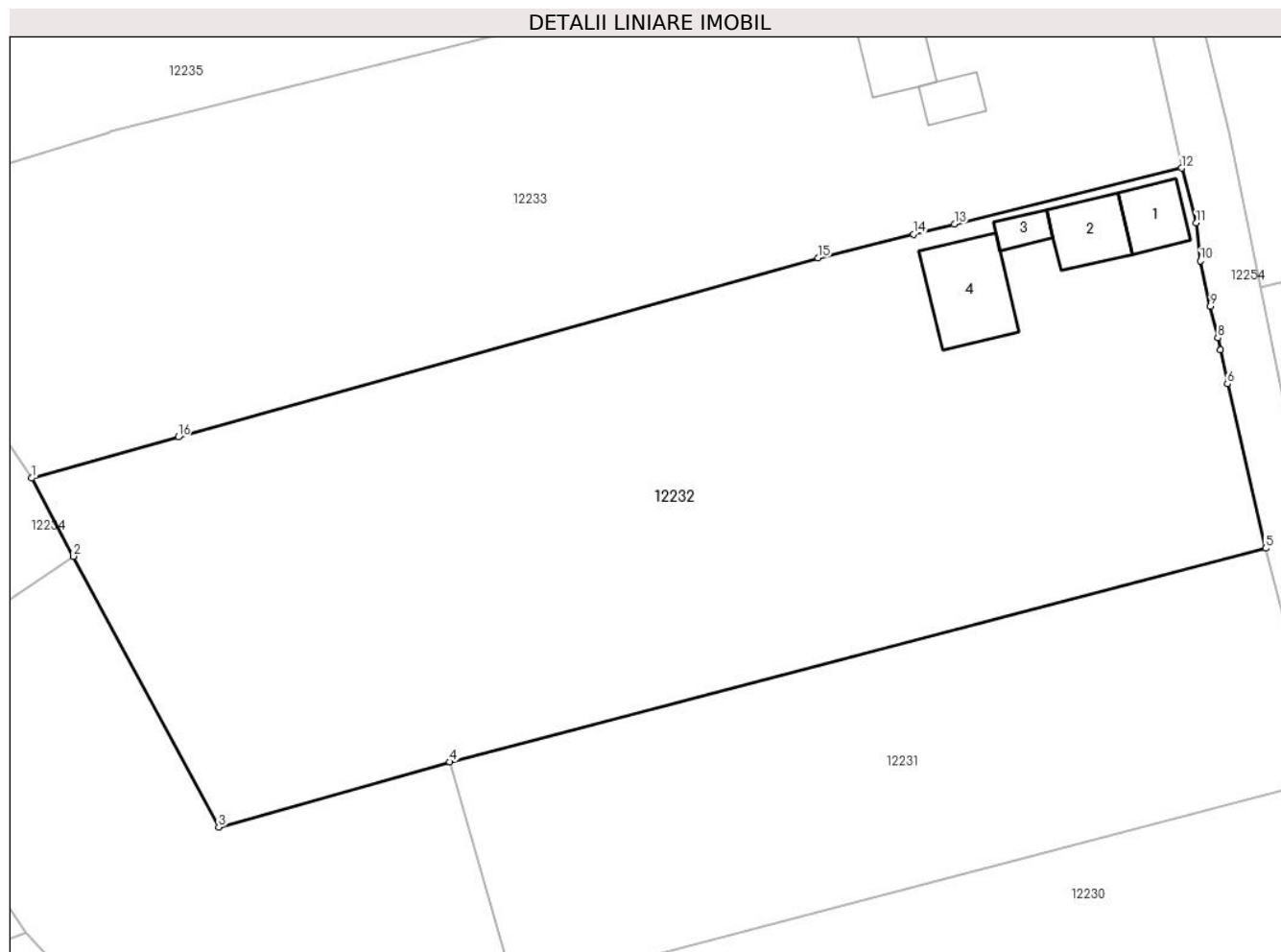
Inscrieri privind dezmembramintele dreptului de proprietate, drepturi reale de garanție și sarcini	Referințe
NU SUNT	

Anexa Nr. 1 La Partea I

Teren

Nr cadastral	Suprafața (mp)*	Observații / Referințe
	Din acte: 5.100 Masurata: 5.304	

* Suprafața este determinată în planul de proiecție Stereo 70.



Date referitoare la teren

Crt	Categorie folosință	Intravilan	Suprafața (mp)	Tarla	Parcelă	Nr. topo	Observații / Referințe
1	curți constructii	DA	524	-	-	-	
2	arabil	DA	4.030	-	-	-	
3	arabil	NU	750	-	-	-	

Date referitoare la construcții

Crt	Număr	Destinație construcție	Supraf. (mp)	Situație juridică	Observații / Referințe
A1.1		construcții de locuințe	45	Cu acte	Nr. niveluri:2; S. construita la sol:45 mp; S. construita desfasurata:90 mp; LOCUINTA
A1.2		construcții anexa	55	Cu acte	Nr. niveluri:1; S. construita la sol:55 mp; S. construita desfasurata:55 mp; ANEXA
A1.3		construcții anexa	19	Cu acte	Nr. niveluri:1; S. construita la sol:19 mp; S. construita desfasurata:19 mp; ANEXA
A1.4		construcții anexa	96	Cu acte	Nr. niveluri:1; S. construita la sol:96 mp; S. construita desfasurata:96 mp; ANEXA

Lungime Segmente

1) Valorile lungimilor segmentelor sunt obținute din proiecție în plan.

Punct început	X / Y	Punct sfârșit	X / Y	Lungime segment (** (m)
1	582.159,096 672.697,194	2	582.163,672 672.688,657	9.686
2	582.163,672 672.688,657	3	582.179,554 672.659,025	33.62
3	582.179,554 672.659,025	4	582.204,856 672.666,142	26.284
4	582.204,856 672.666,142	5	582.294,125 672.689,529	92.282
5	582.294,125 672.689,529	6	582.289,93 672.707,517	18.471
6	582.289,93 672.707,517	7	582.289,155 672.711,221	3.784
7	582.289,155 672.711,221	8	582.288,878 672.712,548	1.356
8	582.288,878 672.712,548	9	582.288,067 672.715,984	3.53
9	582.288,067 672.715,984	10	582.286,961 672.720,973	5.11
10	582.286,961 672.720,973	11	582.286,5 672.725,12	4.173
11	582.286,5 672.725,12	12	582.284,925 672.731,116	6.199
12	582.284,925 672.731,116	13	582.260,06 672.724,993	25.608
13	582.260,06 672.724,993	14	582.255,582 672.723,89	4.612
14	582.255,582 672.723,89	15	582.245,123 672.721,314	10.772
15	582.245,123 672.721,314	16	582.175,136 672.701,691	72.686
16	582.175,136 672.701,691	1	582.159,096 672.697,194	16.658

** Lungimile segmentelor sunt determinate în planul de proiecție Stereo 70 și sunt rotunjite la 1 milimetru.

*** Distanța dintre puncte este formată din segmente cumulate ce sunt mai mici decât valoarea 1 milimetru.

**DATE DESPRE IMOBILUL NR. 12233**

Oficiul de Cadastru și Publicitate Imobiliară SUCEAVA
Biroul de Cadastru și Publicitate Imobiliară Gura Humorului

A. Partea I. Descrierea imobilului

TEREN Necunoscut

Adresa: Loc. Dragoiesti, Str Luncii, Nr. 10, Jud. Suceava

Nr. Crt	Nr cadastral Nr. topografic	Suprafața* (mp)	Observații / Referințe
A1		4.510	Sector cadastral:15 Teren neimprejmuit;

B. Partea II. Proprietari și acte

Inscrieri privitoare la dreptul de proprietate și alte drepturi reale		Referințe
12233 / 18/03/2022		
Act Normativ nr. 7, din 13/03/1996 emis de PARLAMENTUL ROMANIEI;		
B1	Inscrierea provizorie, drept de PROPRIETATE, dobandit prin Lege, cota actuala 1/1, cota initiala 1/1 1) COMUNA DRAGOIESTI, CIF:4441190	A1

C. Partea III. SARCINI .

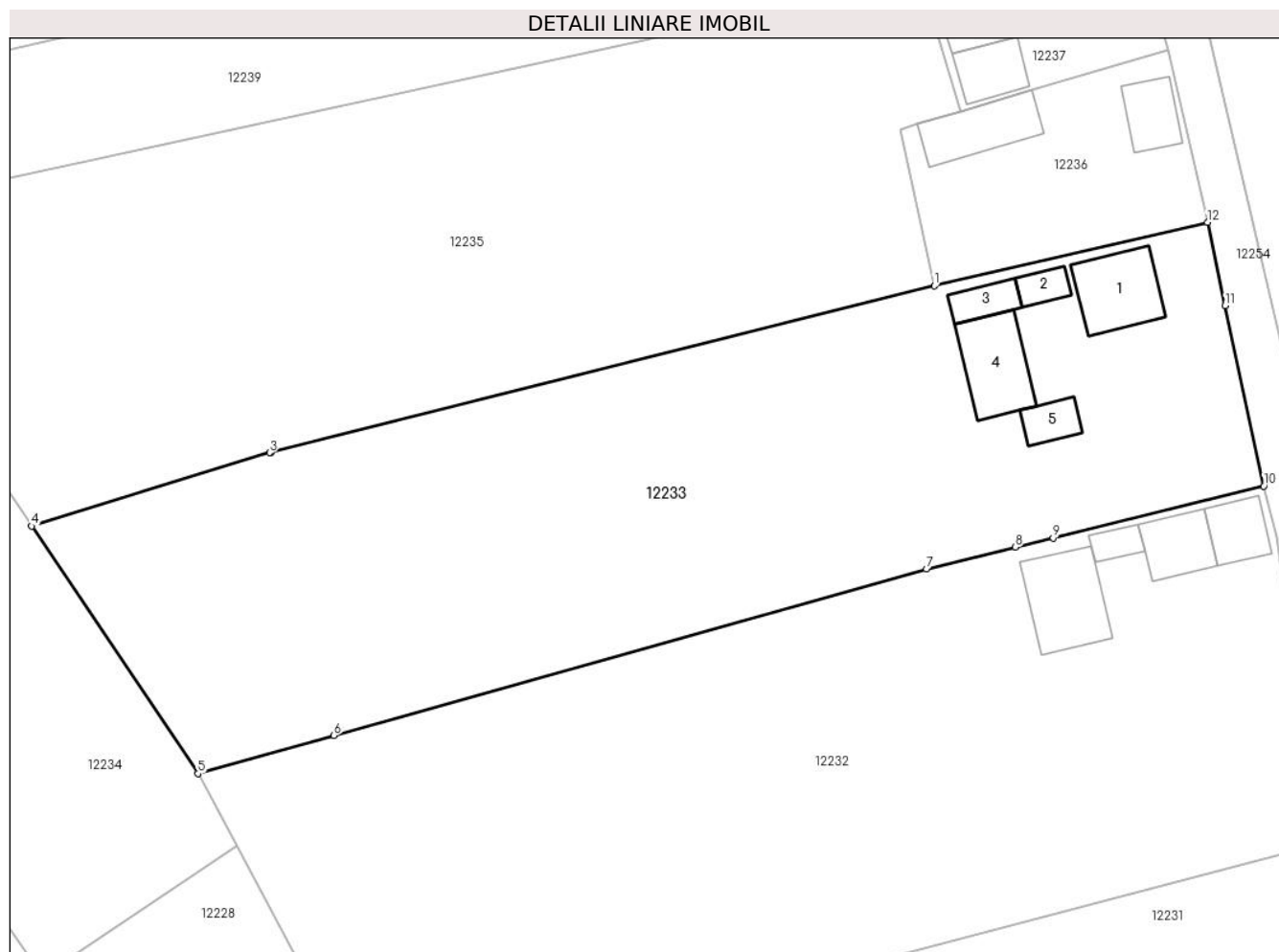
Inscrieri privind dezmembramintele dreptului de proprietate, drepturi reale de garanție și sarcini	Referințe
NU SUNT	

Anexa Nr. 1 La Partea I

Teren

Nr cadastral	Suprafața (mp)*	Observații / Referințe
	4.510	

* Suprafața este determinată în planul de proiecție Stereo 70.



Date referitoare la teren

Crt	Categorie folosință	Intravilan	Suprafața (mp)	Tarla	Parcelă	Nr. topo	Observații / Referințe
1	curți constructii	DA	952	-	-	-	
2	arabil	DA	2.779	-	-	-	
3	arabil	NU	780	-	-	-	

Date referitoare la construcții

Crt	Număr	Destinație construcție	Supraf. (mp)	Situație juridică	Observații / Referințe
A1.1		construcții de locuințe	83	Fara acte	Nr. niveluri:2; S. construita la sol:83 mp; S. construita desfasurata:165 mp; LOCUINTA
A1.2		construcții anexa	21	Fara acte	Nr. niveluri:1; S. construita la sol:21 mp; S. construita desfasurata:21 mp; ANEXA
A1.3		construcții anexa	28	Fara acte	Nr. niveluri:1; S. construita la sol:28 mp; S. construita desfasurata:28 mp; ANEXA
A1.4		construcții anexa	84	Fara acte	Nr. niveluri:1; S. construita la sol:84 mp; S. construita desfasurata:84 mp; ANEXA
A1.5		construcții anexa	29	Fara acte	Nr. niveluri:1; S. construita la sol:29 mp; S. construita desfasurata:29 mp; ANEXA

Lungime Segmente

1) Valorile lungimilor segmentelor sunt obținute din proiecție în plan.

Punct început	X / Y	Punct sfârșit	X / Y	Lungime segment (** (m)
1	582.246,024 672.754,734	2	582.167,694 672.735,095	80.754
2	582.167,694 672.735,095	3	582.167,561 672.735,053	0.139
3	582.167,561 672.735,053	4	582.139,46 672.726,377	29.41
4	582.139,46 672.726,377	5	582.159,096 672.697,194	35.174
5	582.159,096 672.697,194	6	582.175,136 672.701,691	16.658
6	582.175,136 672.701,691	7	582.245,123 672.721,314	72.686
7	582.245,123 672.721,314	8	582.255,582 672.723,89	10.772
8	582.255,582 672.723,89	9	582.260,06 672.724,993	4.612
9	582.260,06 672.724,993	10	582.284,925 672.731,116	25.608
10	582.284,925 672.731,116	11	582.280,346 672.752,383	21.754
11	582.280,346 672.752,383	12	582.278,29 672.762,2	10.03
12	582.278,29 672.762,2	1	582.246,024 672.754,734	33.119

** Lungimile segmentelor sunt determinate în planul de proiecție Stereo 70 și sunt rotunjite la 1 milimetru.

*** Distanța dintre puncte este formată din segmente cumulate ce sunt mai mici decât valoarea 1 milimetru.

**DATE DESPRE IMOBILUL NR. 12234**

Oficiul de Cadastru și Publicitate Imobiliară SUCEAVA
Biroul de Cadastru și Publicitate Imobiliară Gura Humorului

A. Partea I. Descrierea imobilului

TEREN Extravilan

Adresa: Jud. Suceava

Nr. Crt	Nr cadastral Nr. topografic	Suprafața* (mp)	Observații / Referințe
A1		4.000	Sector cadastral:15 Teren neimprejmuit;

B. Partea II. Proprietari și acte

Inscrieri privitoare la dreptul de proprietate și alte drepturi reale		Referințe
12234 / 18/03/2022		
Act Normativ nr. 7, din 13/03/1996 emis de PARLAMENTUL ROMANIEI;		
B1	Intabulare, drept de PROPRIETATE, dobandit prin Lege, cota actuala 1/1, cota initiala 1/1 1) NEIDENTIFICAT NEIDENTIFICAT	A1
Act Administrativ nr. 1836, din 14/03/2022 emis de PRIMARIA COMUNEI DRAGOIESTI;		
B2	Se noteaza posesia factica in favoarea lui 1) BRADATAN GHEORGHE	A1

C. Partea III. SARCINI .

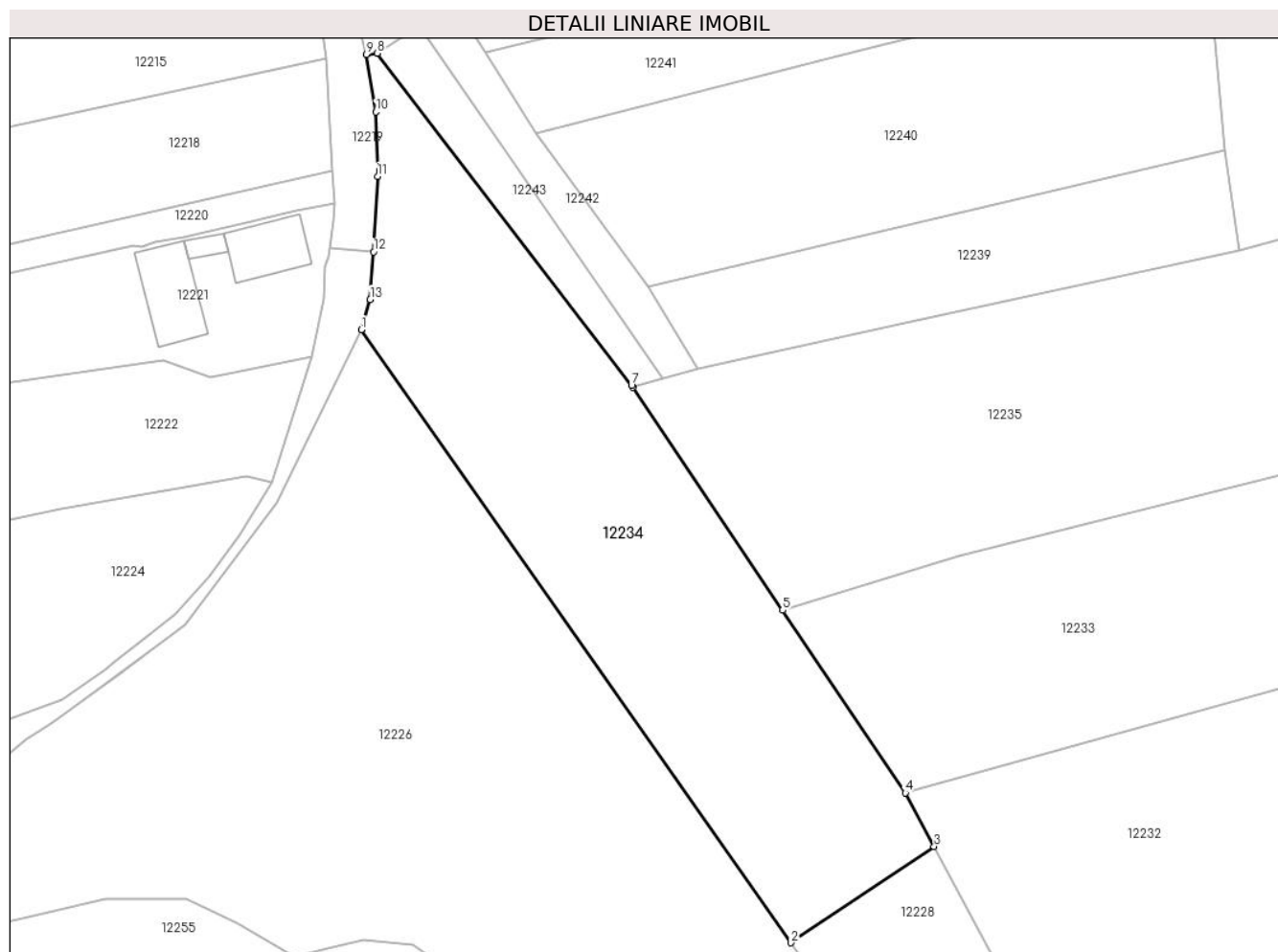
Inscrieri privind dezmembramintele dreptului de proprietate, drepturi reale de garanție și sarcini	Referințe
NU SUNT	

Anexa Nr. 1 La Partea I

Teren

Nr cadastral	Suprafața (mp)*	Observații / Referințe
	4.000	

* Suprafața este determinată în planul de proiecție Stereo 70.



Date referitoare la teren

Crt	Categorie folosință	Intravilan	Suprafața (mp)	Tarla	Parcelă	Nr. topo	Observații / Referințe
1	arabil	NU	4.000	28	448	-	

Lungime Segmente

1) Valorile lungimilor segmentelor sunt obținute din proiecție în plan.

Punct început	X / Y	Punct sfârșit	X / Y	Lungime segment (** (m)
1	582.072,097 672.771,2	2	582.140,791 672.673,261	119.628
2	582.140,791 672.673,261	3	582.163,672 672.688,657	27.579
3	582.163,672 672.688,657	4	582.159,096 672.697,194	9.686
4	582.159,096 672.697,194	5	582.139,46 672.726,377	35.174
5	582.139,46 672.726,377	6	582.115,488 672.762,006	42.943

Punct început	X / Y	Punct sfârşit	X / Y	Lungime segment (** (m)
6	582.115,488 672.762,006	7	582.115,293 672.762,295	0.349
7	582.115,293 672.762,295	8	582.074,662 672.815,354	66.829
8	582.074,662 672.815,354	9	582.072,893 672.815,178	1.778
9	582.072,893 672.815,178	10	582.074,412 672.805,989	9.314
10	582.074,412 672.805,989	11	582.074,704 672.795,685	10.308
11	582.074,704 672.795,685	12	582.074,08 672.783,618	12.083
12	582.074,08 672.783,618	13	582.073,52 672.776,03	7.609
13	582.073,52 672.776,03	1	582.072,097 672.771,2	5.035

** Lungimile segmentelor sunt determinate în planul de proiecție Stereo 70 și sunt rotunjite la 1 milimetru.

*** Distanța dintre puncte este formată din segmente cumulate ce sunt mai mici decât valoarea 1 milimetru.

**DATE DESPRE IMOBILUL NR. 12235**

Oficiul de Cadastru și Publicitate Imobiliară SUCEAVA
Biroul de Cadastru și Publicitate Imobiliară Gura Humorului

A. Partea I. Descrierea imobilului

TEREN Necunoscut

Adresa: Loc. Dragoiesti, Jud. Suceava

Nr. Crt	Nr cadastral Nr. topografic	Suprafața* (mp)	Observații / Referințe
A1		4.600	Sector cadastral:15 Teren neimprejmuit;

B. Partea II. Proprietari și acte

Inscrieri privitoare la dreptul de proprietate și alte drepturi reale		Referințe
12235 / 18/03/2022		
Act Normativ nr. 7, din 13/03/1996 emis de PARLAMENTUL ROMANIEI;		
B1	Inscrierea provizorie, drept de PROPRIETATE, dobandit prin Lege, cota actuala 1/1, cota initiala 1/1 1) COMUNA DRAGOIESTI, CIF:4441190	A1

C. Partea III. SARCINI .

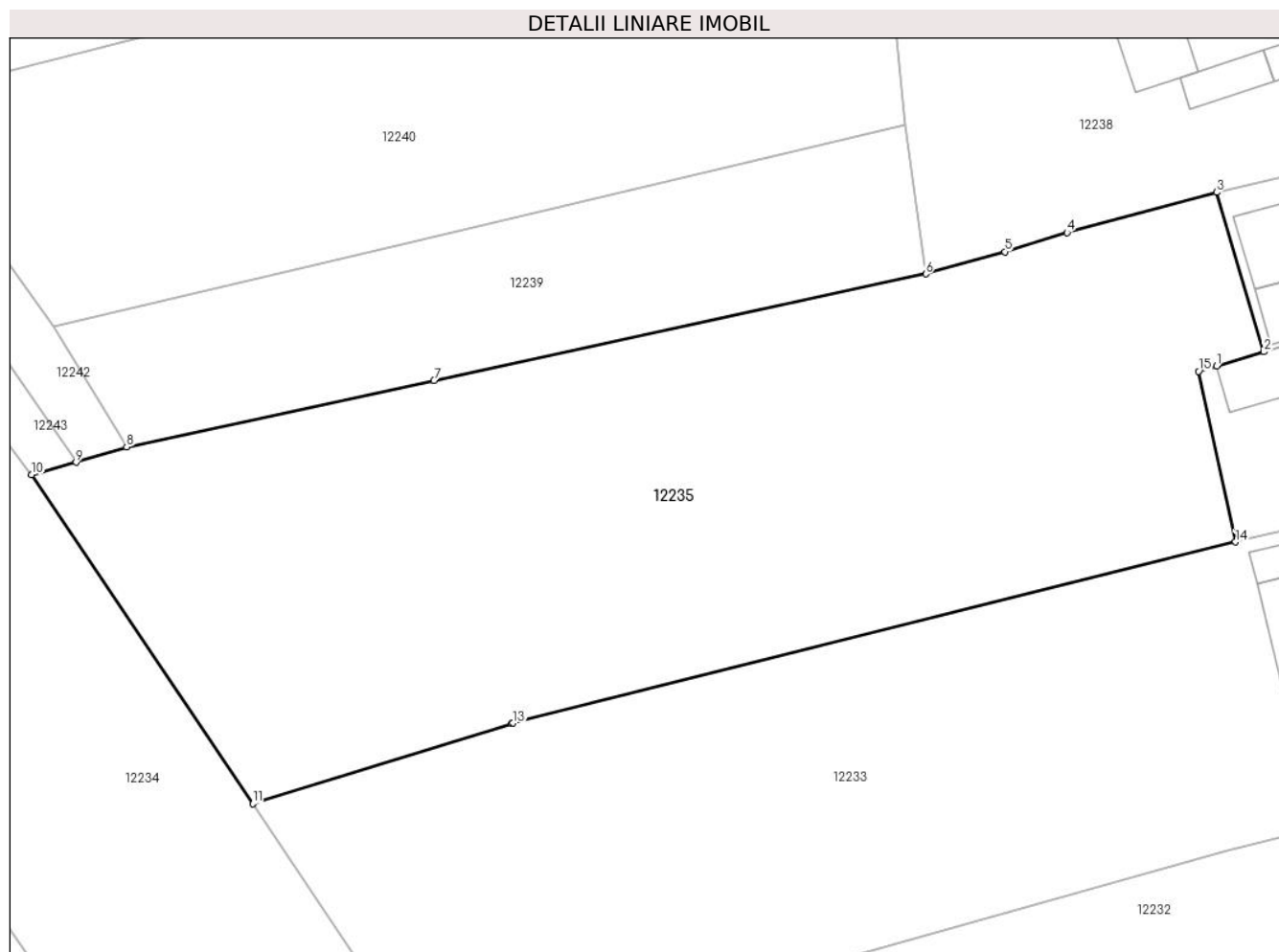
Inscrieri privind dezmembramintele dreptului de proprietate, drepturi reale de garanție și sarcini	Referințe
NU SUNT	

Anexa Nr. 1 La Partea I

Teren

Nr cadastral	Suprafața (mp)*	Observații / Referințe
	4.600	

* Suprafața este determinată în planul de proiecție Stereo 70.



Date referitoare la teren

Crt	Categorie folosință	Intravilan	Suprafața (mp)	Tarla	Parcelă	Nr. topo	Observații / Referințe
1	arabil	DA	3.128	-	-	-	
2	arabil	NU	1.472	-	-	-	

Lungime Segmente

1) Valorile lungimilor segmentelor sunt obținute din proiecție în plan.

Punct început	X / Y	Punct sfârșit	X / Y	Lungime segment (** (m)
1	582.243,976 672.773,794	2	582.249,101 672.775,333	5.351
2	582.249,101 672.775,333	3	582.243,976 672.792,618	18.029
3	582.243,976 672.792,618	4	582.227,776 672.788,271	16.773
4	582.227,776 672.788,271	5	582.221,031 672.786,181	7.061

Punct început	X / Y	Punct sfârșit	X / Y	Lungime segment (** (m)
5	582.221,031 672.786,181	6	582.212,449 672.783,774	8.913
6	582.212,449 672.783,774	7	582.159,118 672.772,235	54.565
7	582.159,118 672.772,235	8	582.125,795 672.765,024	34.094
8	582.125,795 672.765,024	9	582.120,299 672.763,366	5.741
9	582.120,299 672.763,366	10	582.115,488 672.762,006	5.0
10	582.115,488 672.762,006	11	582.139,46 672.726,377	42.943
11	582.139,46 672.726,377	12	582.167,561 672.735,053	29.41
12	582.167,561 672.735,053	13	582.167,694 672.735,095	0.139
13	582.167,694 672.735,095	14	582.246,024 672.754,734	80.754
14	582.246,024 672.754,734	15	582.242,039 672.773,213	18.904
15	582.242,039 672.773,213	1	582.243,976 672.773,794	2.022

** Lungimile segmentelor sunt determinate în planul de proiecție Stereo 70 și sunt rotunjite la 1 milimetru.

*** Distanța dintre puncte este formată din segmente cumulate ce sunt mai mici decât valoarea 1 milimetru.

**DATE DESPRE IMOBILUL NR. 12236**

Oficiul de Cadastru și Publicitate Imobiliară SUCEAVA
Biroul de Cadastru și Publicitate Imobiliară Gura Humorului

A. Partea I. Descrierea imobilului

TEREN Intravilan

Adresa: Loc. Dragoiesti, Str Luncii, Jud. Suceava

Nr. Crt	Nr cadastral Nr. topografic	Suprafața* (mp)	Observații / Referințe
A1		656	Sector cadastral:15 Teren neimprejmuit;

B. Partea II. Proprietari și acte

Inscrieri privitoare la dreptul de proprietate și alte drepturi reale		Referințe
12236 / 18/03/2022		
Act Normativ nr. 7, din 13/03/1996 emis de PARLAMENTUL ROMANIEI;		
B1	Inscrierea provizorie, drept de PROPRIETATE, dobandit prin Lege, cota actuala 1/1, cota initiala 1/1 1) COMUNA DRAGOIESTI, CIF:4441190	A1

C. Partea III. SARCINI .

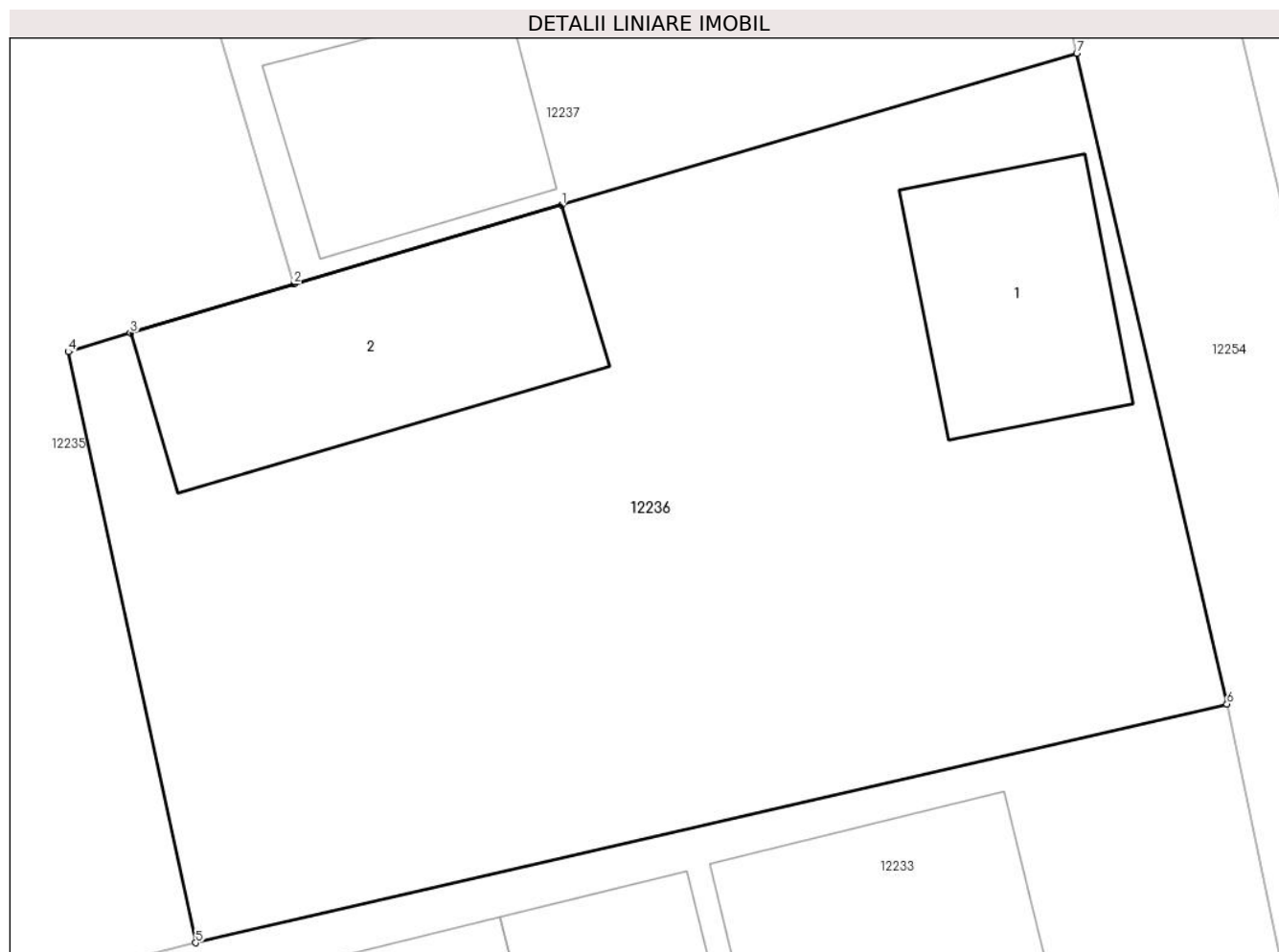
Inscrieri privind dezmembramintele dreptului de proprietate, drepturi reale de garanție și sarcini	Referințe
NU SUNT	

Anexa Nr. 1 La Partea I

Teren

Nr cadastral	Suprafața (mp)*	Observații / Referințe
	656	

* Suprafața este determinată în planul de proiecție Stereo 70.



Date referitoare la teren

Crt	Categorie folosință	Intravilan	Suprafața (mp)	Tarla	Parcelă	Nr. topo	Observații / Referințe
1	curți constructii	DA	656	-	-	-	

Date referitoare la construcții

Crt	Număr	Destinație construcție	Supraf. (mp)	Situație juridică	Observații / Referințe
A1.1		construcții de locuințe	47	Fara acte	Nr. niveluri:1; S. construita la sol:47 mp; S. construita desfasurata:47 mp; LOCUINTA
A1.2		construcții anexa	74	Fara acte	Nr. niveluri:1; S. construita la sol:74 mp; S. construita desfasurata:74 mp; ANEXA

Lungime Segmente

1) Valorile lungimilor segmentelor sunt obținute din proiecție în plan.

Punct început	X / Y	Punct sfârșit	X / Y	Lungime segment (** (m)
1	582.257,478 672.777,801	2	582.249,101 672.775,333	8.733
2	582.249,101 672.775,333	3	582.243,976 672.773,794	5.351
3	582.243,976 672.773,794	4	582.242,039 672.773,213	2.022

Punct început	X / Y	Punct sfârșit	X / Y	Lungime segment (** (m)
4	582.242,039 672.773,213	5	582.246,024 672.754,734	18.904
5	582.246,024 672.754,734	6	582.278,29 672.762,2	33.119
6	582.278,29 672.762,2	7	582.273,589 672.782,547	20.883
7	582.273,589 672.782,547	1	582.257,478 672.777,801	16.796

** Lungimile segmentelor sunt determinate în planul de proiecție Stereo 70 și sunt rotunjite la 1 milimetru.

*** Distanța dintre puncte este formată din segmente cumulate ce sunt mai mici decât valoarea 1 milimetru.

**DATE DESPRE IMOBILUL NR. 12237**

Oficiul de Cadastru și Publicitate Imobiliară SUCEAVA
Biroul de Cadastru și Publicitate Imobiliară Gura Humorului

A. Partea I. Descrierea imobilului

TEREN Intravilan

Adresa: Loc. Dragoiesti, Str Luncii, Nr. 8, Jud. Suceava

Nr. Crt	Nr cadastral Nr. topografic	Suprafața* (mp)	Observații / Referințe
A1	33146	456	Sector cadastral:15 Teren neimprijmit;

Construcții

Crt	Nr cadastral Nr. topografic	Adresa	Observații / Referințe
A1.1	33146-C1	Loc. Dragoiesti, Str Luncii, Nr. 8, Jud. Suceava	Nr. niveluri:1; S. construita la sol:81 mp; S. construita desfasurata:81 mp; LOCUINTA
A1.2	33146-C2	Loc. Dragoiesti, Str Luncii, Nr. 8, Jud. Suceava	Nr. niveluri:1; S. construita la sol:66 mp; S. construita desfasurata:66 mp; ANEXA
A1.3	33146-C3	Loc. Dragoiesti, Str Luncii, Nr. 8, Jud. Suceava	Nr. niveluri:1; S. construita la sol:48 mp; S. construita desfasurata:48 mp; ANEXA

B. Partea II. Proprietari și acte

Inscrieri privitoare la dreptul de proprietate și alte drepturi reale		Referințe
344 / 09/10/1993		
Act Notarial nr. 1493, din 16/10/1984 emis de Notariatul de stat Judetean Suceava;		
B1	Intabulare, drept de PROPRIETATE, dobandit prin Succesiune, cota actuala 3/8, cota initiala 3/8 1) CUCU VASILE, LIPSA CNP	A1, A1.1, A1.2, A1.3
B2	Intabulare, drept de PROPRIETATE, dobandit prin Succesiune, cota actuala 3/16, cota initiala 3/16 1) CUCU VASILE, LIPSA CNP	A1.1, A1.2, A1.3
B3	Intabulare, drept de PROPRIETATE, dobandit prin Succesiune, cota actuala 3/8, cota initiala 3/8 1) CUCU ILEANA, LIPSA CNP	A1, A1.1, A1.2, A1.3
B4	Intabulare, drept de PROPRIETATE, dobandit prin Succesiune, cota actuala 3/16, cota initiala 3/16 1) CUCU ILEANA, LIPSA CNP	A1.1, A1.2, A1.3
Act Notarial nr. 1719, din 09/10/1993 emis de Notariatul de stat Judetean Suceava;		
B5	Intabulare, drept de PROPRIETATE, dobandit prin Conventie, cota actuala 1/4, cota initiala 1/4 1) CUCU VASILE, LIPSA CNP 2) CUCU ILEANA, LIPSA CNP	A1, A1.1, A1.2, A1.3
B5	Intabulare, drept de PROPRIETATE, dobandit prin Conventie, cota actuala 5/8, cota initiala 5/8 1) CUCU VASILE, LIPSA CNP 2) CUCU ILEANA, LIPSA CNP	A1.1, A1.2, A1.3

C. Partea III. SARCINI .

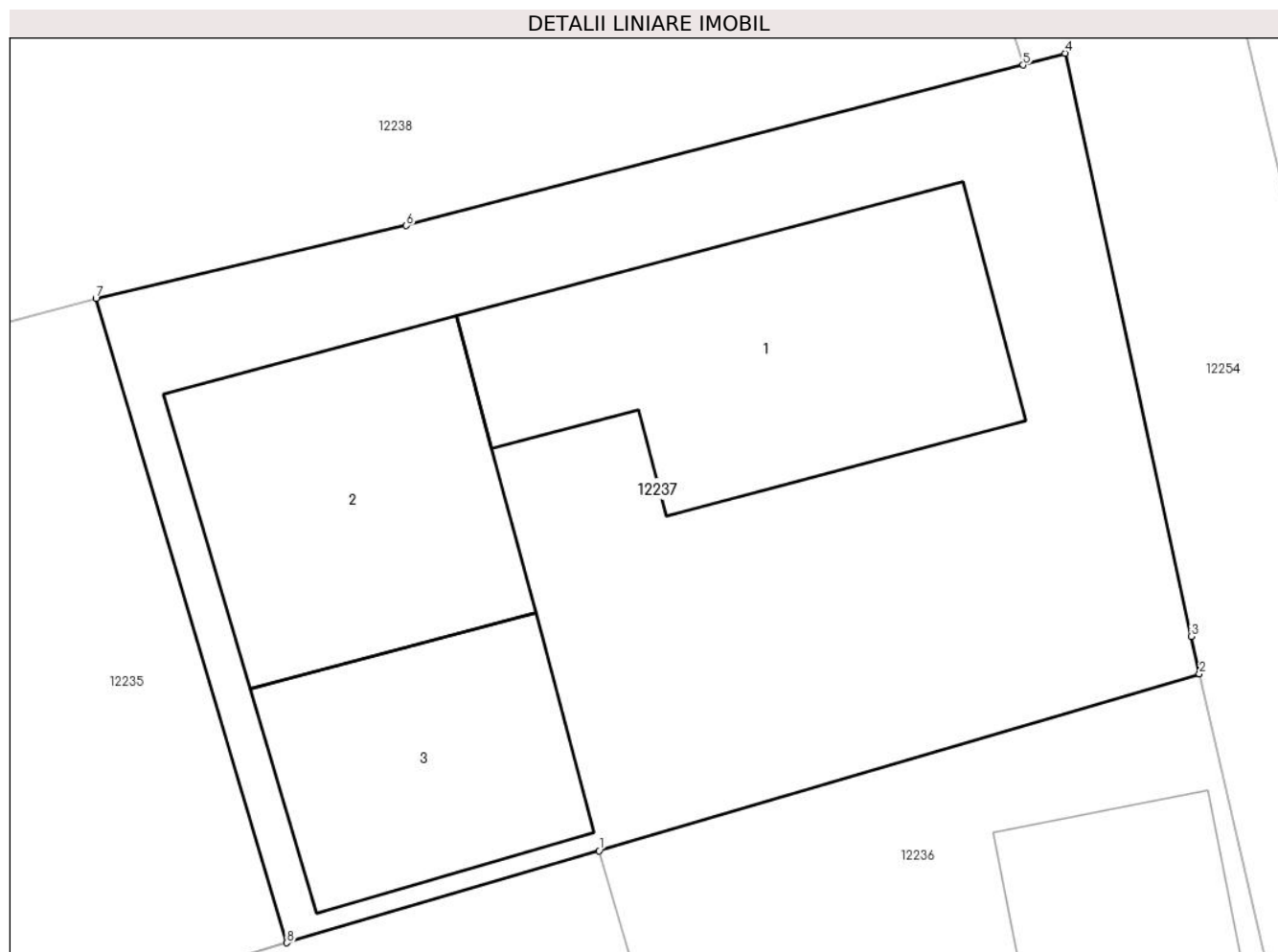
Inscrieri privind dezmembramintele dreptului de proprietate, drepturi reale de garanție și sarcini	Referințe
NU SUNT	

Anexa Nr. 1 La Partea I

Teren

Nr cadastral	Suprafața (mp)*	Observații / Referințe
33146	456	

* Suprafața este determinată în planul de proiecție Stereo 70.



Date referitoare la teren

Crt	Categorie folosință	Intra vilan	Suprafața (mp)	Tarla	Parcelă	Nr. topo	Observații / Referințe
1	curți constructii	DA	456	-	-	-	

Date referitoare la construcții

Crt	Număr	Destinație construcție	Supraf. (mp)	Situație juridică	Observații / Referințe
A1.1	33146-C1	construcții de locuințe	81	Cu acte	Nr. niveluri:1; S. construita la sol:81 mp; S. construita desfasurata:81 mp; LOCUINTA
A1.2	33146-C2	construcții anexa	66	Cu acte	Nr. niveluri:1; S. construita la sol:66 mp; S. construita desfasurata:66 mp; ANEXA
A1.3	33146-C3	construcții anexa	48	Cu acte	Nr. niveluri:1; S. construita la sol:48 mp; S. construita desfasurata:48 mp; ANEXA

Lungime Segmente

1) Valorile lungimilor segmentelor sunt obținute din proiecție în plan.

Punct început	X / Y	Punct sfârșit	X / Y	Lungime segment (** (m)
1	582.257,478 672.777,801	2	582.273,589 672.782,547	16.796
2	582.273,589 672.782,547	3	582.273,365 672.783,546	1.024

Punct început	X / Y	Punct sfârșit	X / Y	Lungime segment (** (m)
3	582.273,365 672.783,546	4	582.269,983 672.799,186	16.001
4	582.269,983 672.799,186	5	582.268,855 672.798,87	1.171
5	582.268,855 672.798,87	6	582.252,304 672.794,561	17.103
6	582.252,304 672.794,561	7	582.243,976 672.792,618	8.552
7	582.243,976 672.792,618	8	582.249,101 672.775,333	18.029
8	582.249,101 672.775,333	1	582.257,478 672.777,801	8.733

** Lungimile segmentelor sunt determinate în planul de proiecție Stereo 70 și sunt rotunjite la 1 milimetru.

*** Distanța dintre puncte este formată din segmente cumulate ce sunt mai mici decât valoarea 1 milimetru.

**DATE DESPRE IMOBILUL NR. 12238**

Oficiul de Cadastru și Publicitate Imobiliară SUCEAVA
 Biroul de Cadastru și Publicitate Imobiliară Gura Humorului

A. Partea I. Descrierea imobilului

TEREN Intravilan

Adresa: Loc. Dragoiesti, Str Luncii, Nr. 6, Jud. Suceava

Nr. Crt	Nr cadastral Nr. topografic	Suprafața* (mp)	Observații / Referințe
A1		2.007	Sector cadastral:15 Teren neimprijmit;

Construcții

Crt	Nr cadastral Nr. topografic	Adresa	Observații / Referințe
A1.1		Loc. Dragoiesti, Str Luncii, Nr. 6, Jud. Suceava	Nr. niveluri:1; S. construita la sol:68 mp; S. construita desfasurata:68 mp; LOCUINTA
A1.2		Loc. Dragoiesti, Str Luncii, Nr. 6, Jud. Suceava	Nr. niveluri:1; S. construita la sol:91 mp; S. construita desfasurata:91 mp; ANEXA
A1.3		Loc. Dragoiesti, Str Luncii, Nr. 6, Jud. Suceava	Nr. niveluri:1; S. construita la sol:34 mp; S. construita desfasurata:34 mp; ANEXA
A1.4		Loc. Dragoiesti, Str Luncii, Nr. 6, Jud. Suceava	Nr. niveluri:1; S. construita la sol:14 mp; S. construita desfasurata:14 mp; ANEXA

B. Partea II. Proprietari și acte

Inscrieri privitoare la dreptul de proprietate și alte drepturi reale	Referințe
12238 / 18/03/2022	
Act Normativ nr. 7, din 13/03/1996 emis de PARLAMENTUL ROMANIEI;	
B1	A1
Intabulare, drept de PROPRIETATE, dobandit prin Lege, cota actuala 1/1, cota initiala 1/1 1) NEIDENTIFICAT NEIDENTIFICAT	
Act Administrativ nr. 1830, din 14/03/2022 emis de PRIMARIA COMUNEI DRAGOIESTI;	
B2	A1
Se noteaza posesia factica in favoarea lui 1) SARBU MARIUS 2) SARBU ELENA-ALINA	
Act Administrativ nr. 2526, din 31/03/2022 emis de PRIMARIA COMUNEI DRAGOIESTI;	
B3	A1.1, A1.2, A1.3, A1.4
Intabulare, drept de PROPRIETATE, dobandit prin Lege, cota actuala 1/1, cota initiala 1/1 1) SARBU MARIUS 2) SARBU ELENA-ALINA	

C. Partea III. SARCINI .

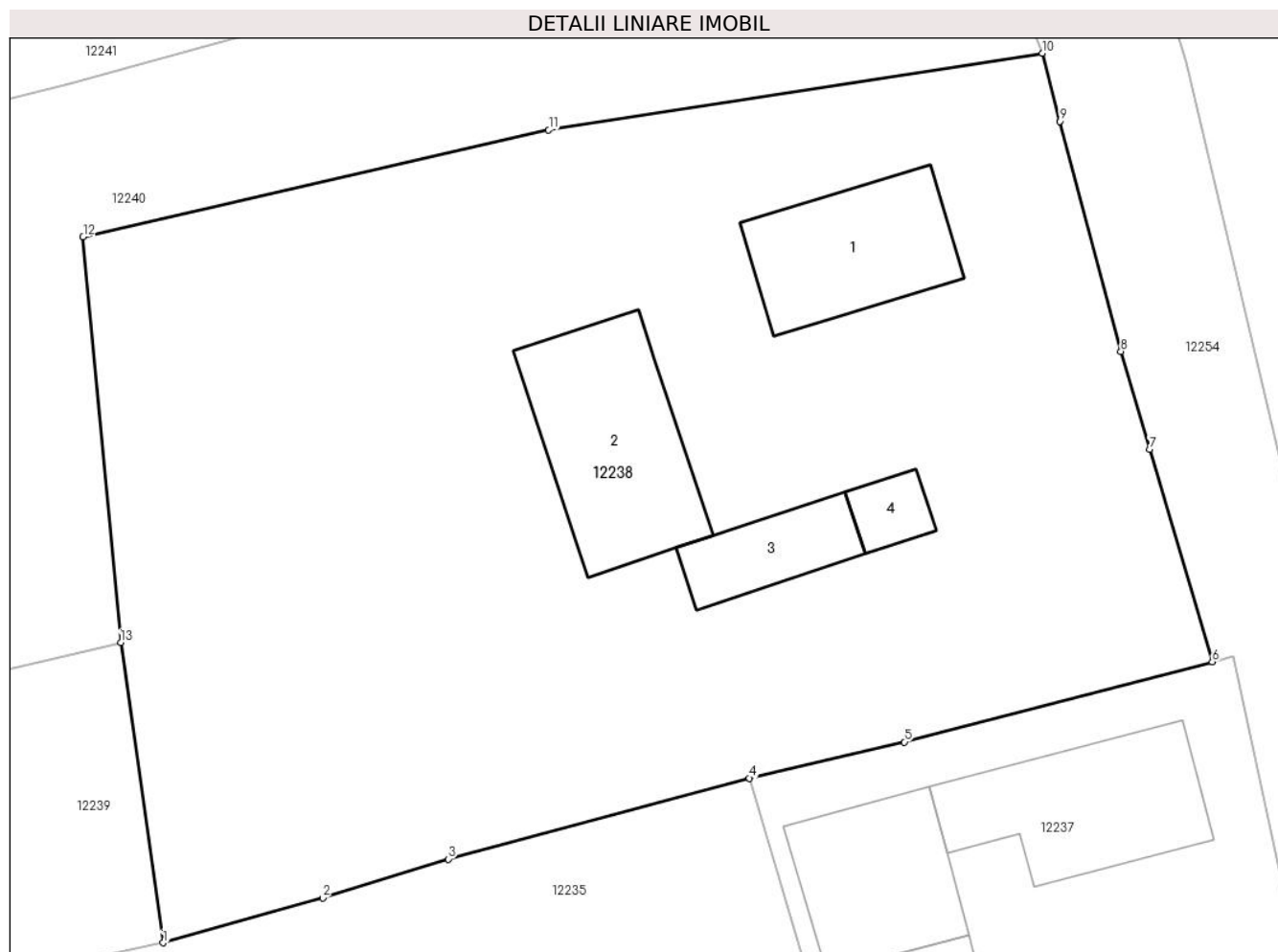
Inscrieri privind dezmembramintele dreptului de proprietate, drepturi reale de garanție și sarcini	Referințe
NU SUNT	

Anexa Nr. 1 La Partea I

Teren

Nr cadastral	Suprafața (mp)*	Observații / Referințe
	2.007	

* Suprafața este determinată în planul de proiecție Stereo 70.



Date referitoare la teren

Crt	Categorie folosință	Intravilan	Suprafața (mp)	Tarla	Parcelă	Nr. topo	Observații / Referințe
1	curți constructii	DA	570	-	-	-	
2	arabil	DA	1.437	-	-	-	

Date referitoare la construcții

Crt	Număr	Destinație construcție	Supraf. (mp)	Situație juridică	Observații / Referințe
A1.1		construcții de locuințe	68	Cu acte	Nr. niveluri:1; S. construita la sol:68 mp; S. construita desfasurata:68 mp; LOCUINTA
A1.2		construcții anexa	91	Cu acte	Nr. niveluri:1; S. construita la sol:91 mp; S. construita desfasurata:91 mp; ANEXA
A1.3		construcții anexa	34	Cu acte	Nr. niveluri:1; S. construita la sol:34 mp; S. construita desfasurata:34 mp; ANEXA
A1.4		construcții anexa	14	Cu acte	Nr. niveluri:1; S. construita la sol:14 mp; S. construita desfasurata:14 mp; ANEXA

Lungime Segmente

1) Valorile lungimilor segmentelor sunt obținute din proiecție în plan.

Punct început	X / Y	Punct sfârșit	X / Y	Lungime segment (** (m)

Punct început	X / Y	Punct sfârșit	X / Y	Lungime segment (** (m)
1	582.212,449 672.783,774	2	582.221,031 672.786,181	8.913
2	582.221,031 672.786,181	3	582.227,776 672.788,271	7.061
3	582.227,776 672.788,271	4	582.243,976 672.792,618	16.773
4	582.243,976 672.792,618	5	582.252,304 672.794,561	8.552
5	582.252,304 672.794,561	6	582.268,855 672.798,87	17.103
6	582.268,855 672.798,87	7	582.265,49 672.810,282	11.898
7	582.265,49 672.810,282	8	582.263,94 672.815,54	5.482
8	582.263,94 672.815,54	9	582.260,677 672.827,896	12.78
9	582.260,677 672.827,896	10	582.259,71 672.831,56	3.789
10	582.259,71 672.831,56	11	582.233,18 672.827,444	26.847
11	582.233,18 672.827,444	12	582.208,147 672.821,706	25.682
12	582.208,147 672.821,706	13	582.210,176 672.799,908	21.892
13	582.210,176 672.799,908	1	582.212,449 672.783,774	16.293

** Lungimile segmentelor sunt determinate în planul de proiecție Stereo 70 și sunt rotunjite la 1 milimetru.

*** Distanța dintre puncte este formată din segmente cumulate ce sunt mai mici decât valoarea 1 milimetru.

**DATE DESPRE IMOBILUL NR. 12239**

Oficiul de Cadastru și Publicitate Imobiliară SUCEAVA
Biroul de Cadastru și Publicitate Imobiliară Gura Humorului

A. Partea I. Descrierea imobilului

TEREN Necunoscut

Adresa: Loc. Dragoiesti, Jud. Suceava

Nr. Crt	Nr cadastral Nr. topografic	Suprafața* (mp)	Observații / Referințe
A1		1.409	Sector cadastral:15 Teren neimprejmuit;

B. Partea II. Proprietari și acte

Inscrieri privitoare la dreptul de proprietate și alte drepturi reale		Referințe
12239 / 18/03/2022		
Act Normativ nr. 7, din 13/03/1996 emis de PARLAMENTUL ROMANIEI;		
B1	Inscrierea provizorie, drept de PROPRIETATE, dobandit prin Lege, cota actuala 1/1, cota initiala 1/1 1) COMUNA DRAGOIESTI, CIF:4441190	A1

C. Partea III. SARCINI .

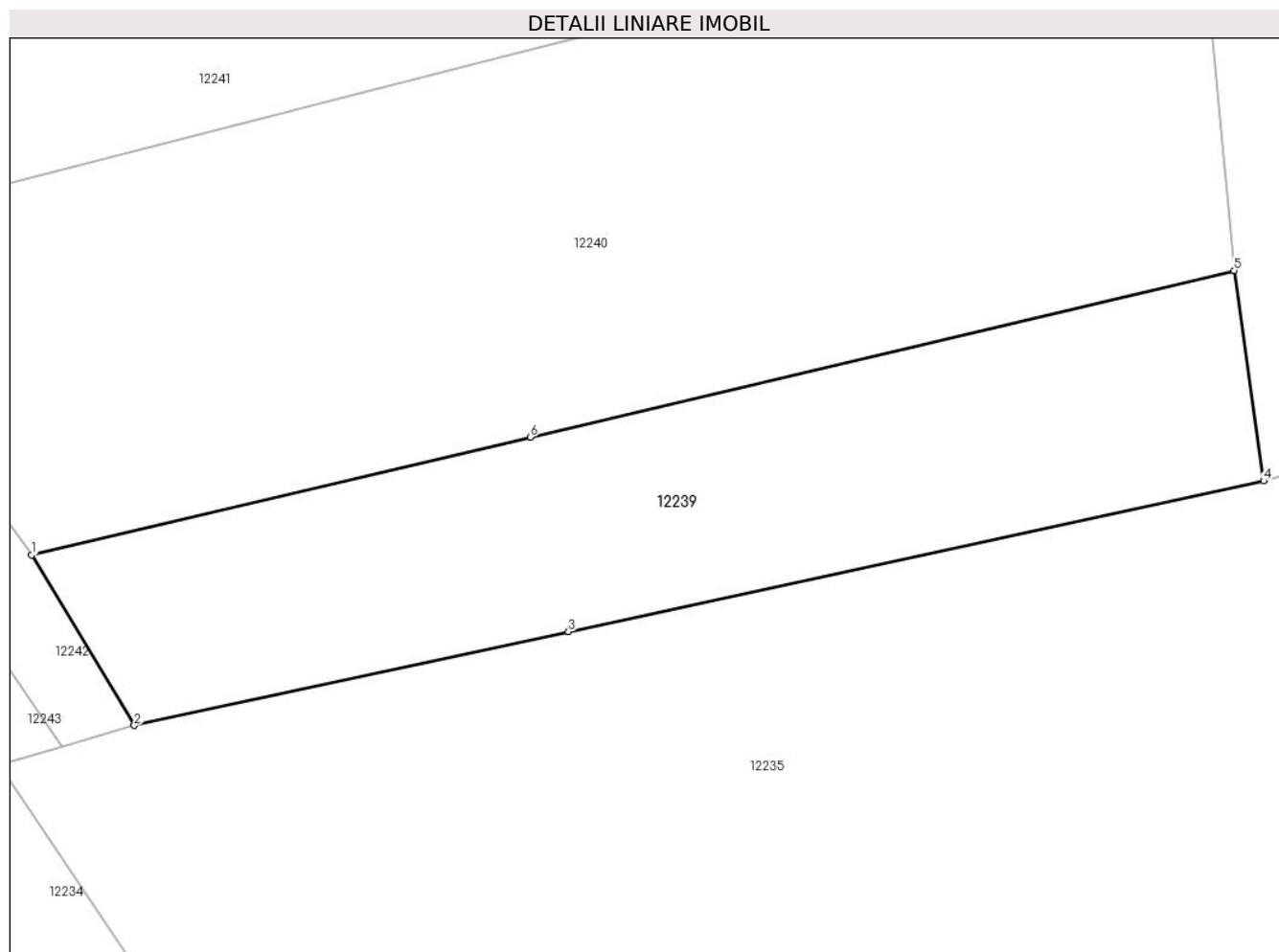
Inscrieri privind dezmembramintele dreptului de proprietate, drepturi reale de garanție și sarcini	Referințe
NU SUNT	

Anexa Nr. 1 La Partea I

Teren

Nr cadastral	Suprafața (mp)*	Observații / Referințe
	1.409	

* Suprafața este determinată în planul de proiecție Stereo 70.



Date referitoare la teren

Crt	Categorie folosință	Intravilan	Suprafața (mp)	Tarla	Parcelă	Nr. topo	Observații / Referințe
1	arabil	DA	866	-	-	-	
2	arabil	NU	543	-	-	-	

Lungime Segmente

1) Valorile lungimilor segmentelor sunt obținute din proiecție în plan.

Punct început	X / Y	Punct sfârșit	X / Y	Lungime segment (** (m)
1	582.117,924 672.778,093	2	582.125,795 672.765,024	15.256
2	582.125,795 672.765,024	3	582.159,118 672.772,235	34.094
3	582.159,118 672.772,235	4	582.212,449 672.783,774	54.565
4	582.212,449 672.783,774	5	582.210,176 672.799,908	16.293

Punct început	X / Y	Punct sfârșit	X / Y	Lungime segment (** (m)
5	582.210,176 672.799,908	6	582.156,185 672.787,14	55.48
6	582.156,185 672.787,14	1	582.117,924 672.778,093	39.316

** Lungimile segmentelor sunt determinate în planul de proiecție Stereo 70 și sunt rotunjite la 1 milimetru.

*** Distanța dintre puncte este formată din segmente cumulate ce sunt mai mici decât valoarea 1 milimetru.

**DATE DESPRE IMOBILUL NR. 12240**

Oficiul de Cadastru și Publicitate Imobiliară SUCEAVA
Biroul de Cadastru și Publicitate Imobiliară Gura Humorului

A. Partea I. Descrierea imobilului

TEREN Necunoscut

Adresa: Loc. Dragoiesti, Str Luncii, Jud. Suceava

Nr. Crt	Nr cadastral Nr. topografic	Suprafața* (mp)	Observații / Referințe
A1		3.469	Sector cadastral:15 Teren neimprejmit;

B. Partea II. Proprietari și acte

Inscrieri privitoare la dreptul de proprietate și alte drepturi reale		Referințe
12240 / 18/03/2022		
Act Normativ nr. 7, din 13/03/1996 emis de PARLAMENTUL ROMANIEI;		
B1	Intabulare, drept de PROPRIETATE, dobândit prin Lege, cota actuala 1/1, cota initiala 1/1 1) NEIDENTIFICAT NEIDENTIFICAT	A1
Act Administrativ nr. 1829, din 14/03/2022 emis de PRIMARIA COMUNEI DRAGOIESTI;		
B2	Se noteaza posesia factica in favoarea lui 1) CUCU VIORICA	A1

C. Partea III. SARCINI .

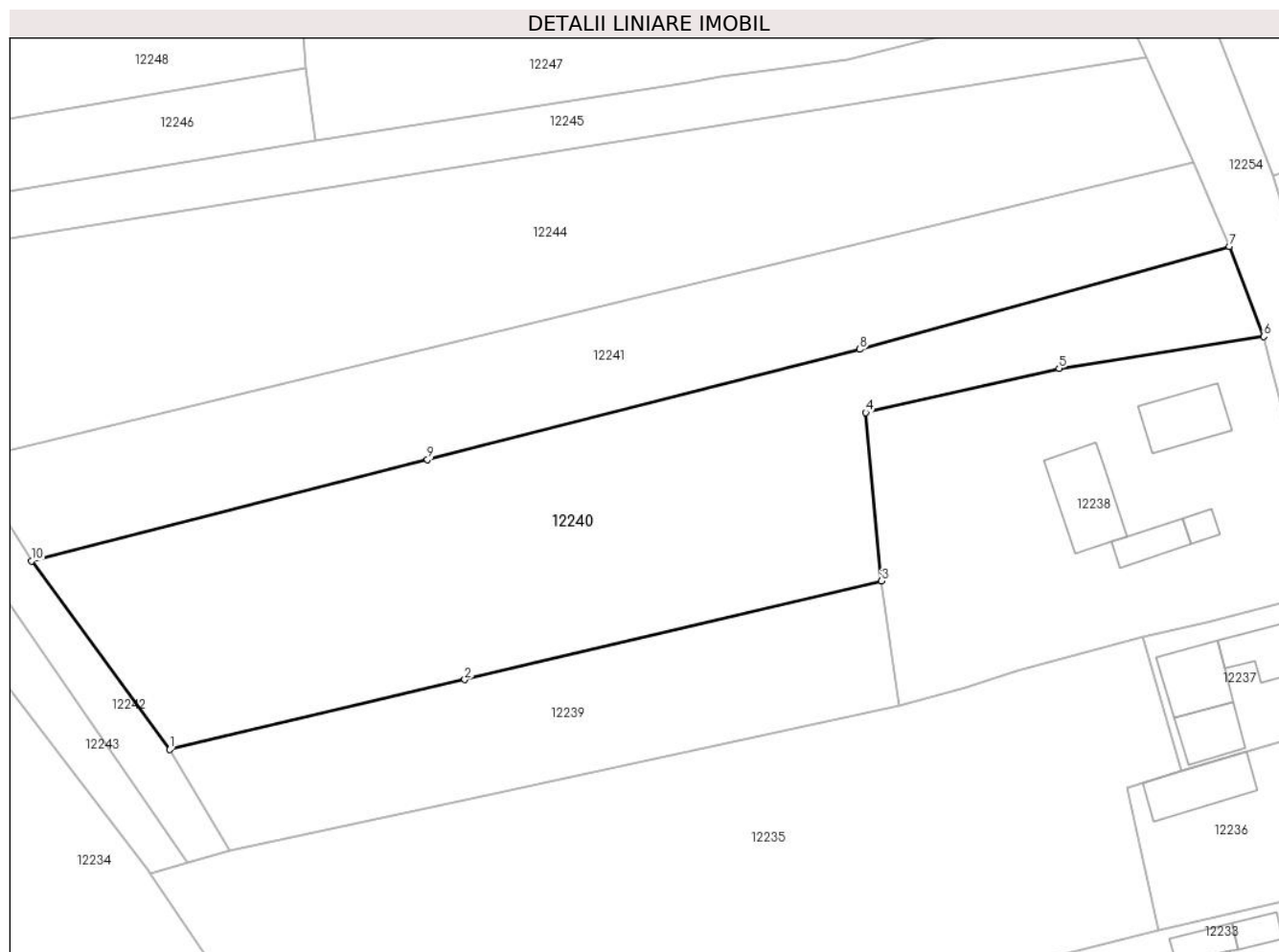
Inscrieri privind dezmembramintele dreptului de proprietate, drepturi reale de garanție și sarcini	Referințe
NU SUNT	

Anexa Nr. 1 La Partea I

Teren

Nr cadastral	Suprafața (mp)*	Observații / Referințe
	3.469	

* Suprafața este determinată în planul de proiecție Stereo 70.



Date referitoare la teren

Crt	Categorie folosință	Intra vilan	Suprafața (mp)	Tarla	Parcelă	Nr. topo	Observații / Referințe
1	arabil	DA	2.159	-	-	-	
2	arabil	NU	1.310	-	-	-	

Lungime Segmente

1) Valorile lungimilor segmentelor sunt obținute din proiecție în plan.

Punct început	X / Y	Punct sfârșit	X / Y	Lungime segment (** (m)
1	582.117,924 672.778,093	2	582.156,185 672.787,14	39.316
2	582.156,185 672.787,14	3	582.210,176 672.799,908	55.48
3	582.210,176 672.799,908	4	582.208,147 672.821,706	21.892
4	582.208,147 672.821,706	5	582.233,18 672.827,444	25.682

Punct început	X / Y	Punct sfârșit	X / Y	Lungime segment (** (m)
5	582.233,18 672.827,444	6	582.259,71 672.831,56	26.847
6	582.259,71 672.831,56	7	582.255,26 672.843,22	12.48
7	582.255,26 672.843,22	8	582.207,383 672.829,911	49.692
8	582.207,383 672.829,911	9	582.151,36 672.815,611	57.819
9	582.151,36 672.815,611	10	582.100,066 672.802,519	52.938
10	582.100,066 672.802,519	1	582.117,924 672.778,093	30.258

** Lungimile segmentelor sunt determinate în planul de proiecție Stereo 70 și sunt rotunjite la 1 milimetru.

*** Distanța dintre puncte este formată din segmente cumulate ce sunt mai mici decât valoarea 1 milimetru.

**DATE DESPRE IMOBILUL NR. 12241**

Oficiul de Cadastru și Publicitate Imobiliară SUCEAVA
Biroul de Cadastru și Publicitate Imobiliară Gura Humorului

A. Partea I. Descrierea imobilului

TEREN Necunoscut

Adresa: Loc. Dragoiesti, Str Luncii, Jud. Suceava

Nr. Crt	Nr cadastral Nr. topografic	Suprafața* (mp)	Observații / Referințe
A1		2.186	Sector cadastral:15 Teren neimprejmuit;

B. Partea II. Proprietari și acte

Inscrieri privitoare la dreptul de proprietate și alte drepturi reale		Referințe
12241 / 18/03/2022		
Act Normativ nr. 7, din 13/03/1996 emis de PARLAMENTUL ROMANIEI;		
B1	Intabulare, drept de PROPRIETATE, dobandit prin Lege, cota actuala 1/1, cota initiala 1/1 1) NEIDENTIFICAT NEIDENTIFICAT	A1
Act Administrativ nr. 1828, din 14/03/2022 emis de PRIMARIA COMUNEI DRAGOIESTI;		
B2	Se noteaza posesia factica in favoarea lui 1) CUCU GHEORGHE	A1

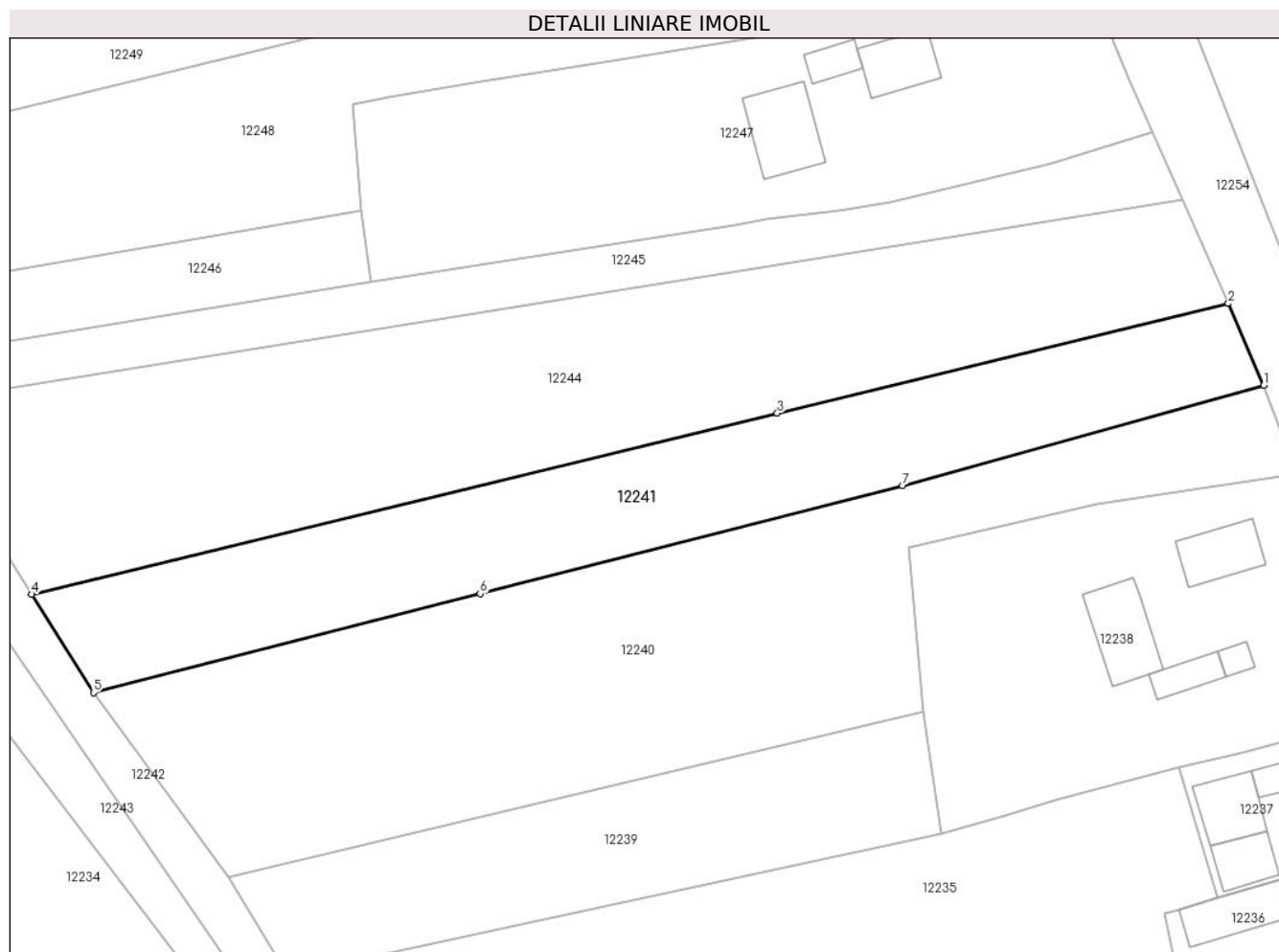
C. Partea III. SARCINI .

Inscrieri privind dezmembramintele dreptului de proprietate, drepturi reale de garanție și sarcini	Referințe
NU SUNT	

Teren

Nr cadastral	Suprafața (mp)*	Observații / Referințe
	2.186	

* Suprafața este determinată în planul de proiecție Stereo 70.



Date referitoare la teren

Crt	Categorie folosință	Intravilan	Suprafața (mp)	Tarla	Parcelă	Nr. topo	Observații / Referințe
1	arabil	DA	1.230	-	-	-	
2	arabil	NU	955	-	-	-	

Lungime Segmente

1) Valorile lungimilor segmentelor sunt obținute din proiecție în plan.

Punct început	X / Y	Punct sfârșit	X / Y	Lungime segment (** (m)
1	582.255,26 672.843,22	2	582.250,55 672.854,078	11.836
2	582.250,55 672.854,078	3	582.190,757 672.839,542	61.535
3	582.190,757 672.839,542	4	582.091,866 672.815,531	101.764
4	582.091,866 672.815,531	5	582.100,066 672.802,519	15.38

Punct început	X / Y	Punct sfârșit	X / Y	Lungime segment (** (m)
5	582.100,066 672.802,519	6	582.151,36 672.815,611	52.938
6	582.151,36 672.815,611	7	582.207,383 672.829,911	57.819
7	582.207,383 672.829,911	1	582.255,26 672.843,22	49.692

** Lungimile segmentelor sunt determinate în planul de proiecție Stereo 70 și sunt rotunjite la 1 milimetru.

*** Distanța dintre puncte este formată din segmente cumulate ce sunt mai mici decât valoarea 1 milimetru.

**DATE DESPRE IMOBILUL NR. 12242**

Oficiul de Cadastru și Publicitate Imobiliară SUCEAVA
Biroul de Cadastru și Publicitate Imobiliară Gura Humorului

A. Partea I. Descrierea imobilului

TEREN Extravilan

Adresa: Jud. Suceava

Nr. Crt	Nr cadastral Nr. topografic	Suprafața* (mp)	Observații / Referințe
A1		411	Sector cadastral:15 Teren neimprejmut;

B. Partea II. Proprietari și acte

Inscrieri privitoare la dreptul de proprietate și alte drepturi reale		Referințe
12242 / 18/03/2022		
Act Normativ nr. 7, din 13/03/1996 emis de PARLAMENTUL ROMANIEI;		
B1	Intabulare, drept de PROPRIETATE, dobândit prin Lege, cota actuala 1/1, cota initiala 1/1 1) NEIDENTIFICAT NEIDENTIFICAT	A1
Act Administrativ nr. 1831, din 14/03/2022 emis de PRIMARIA COMUNEI DRAGOIESTI;		
B2	Se noteaza posesia factica in favoarea lui 1) RUSU ILIE	A1

C. Partea III. SARCINI .

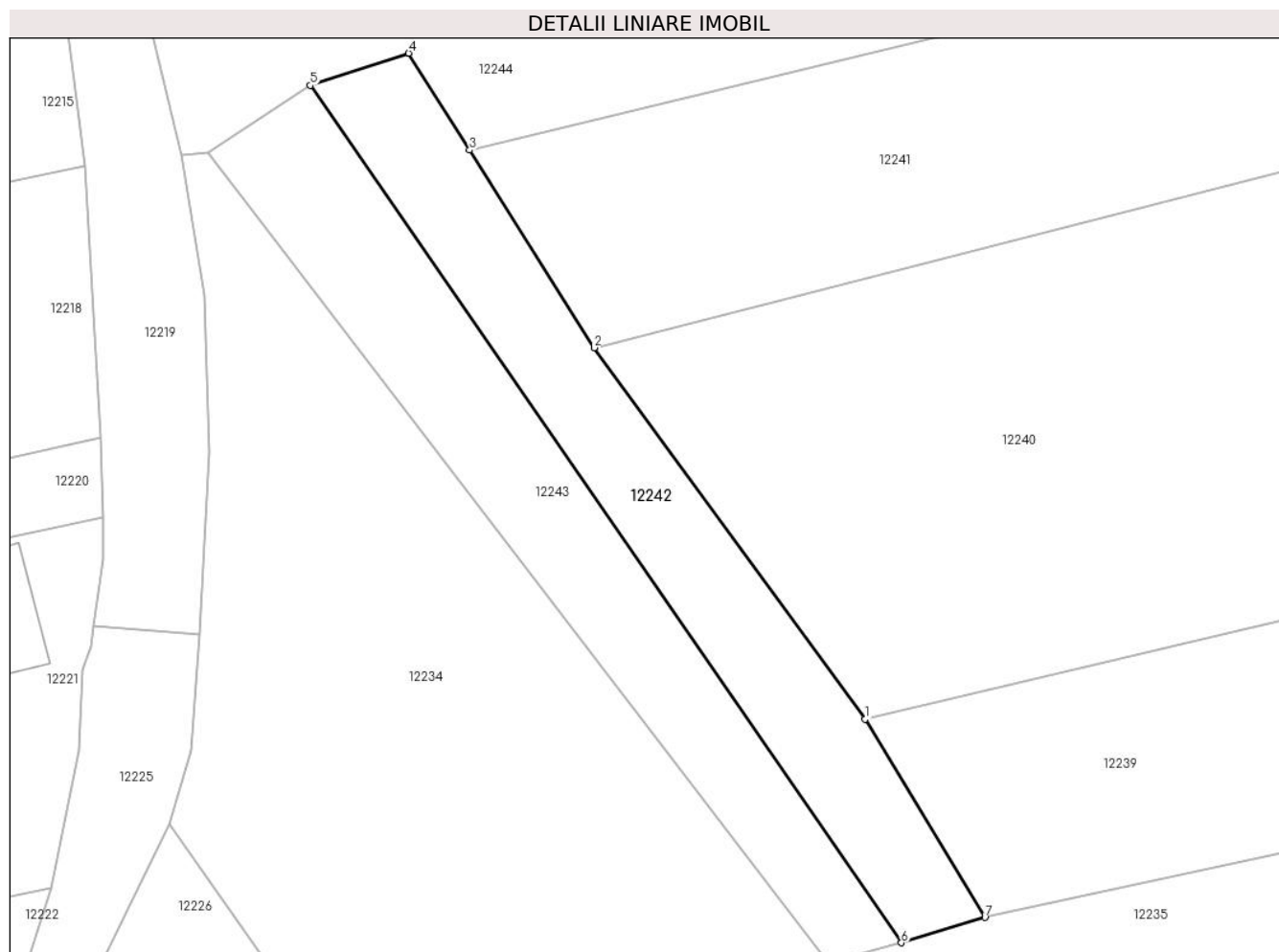
Inscrieri privind dezmembramintele dreptului de proprietate, drepturi reale de garanție și sarcini	Referințe
NU SUNT	

Anexa Nr. 1 La Partea I

Teren

Nr cadastral	Suprafața (mp)*	Observații / Referințe
	411	

* Suprafața este determinată în planul de proiecție Stereo 70.



Date referitoare la teren

Crt	Categorie folosință	Intravilan	Suprafața (mp)	Tarla	Parcelă	Nr. topo	Observații / Referințe
1	arabil	NU	411	28	448	-	

Lungime Segmente

1) Valorile lungimilor segmentelor sunt obținute din proiecție în plan.

Punct început	X / Y	Punct sfârșit	X / Y	Lungime segment (** (m)
1	582.117,924 672.778,093	2	582.100,066 672.802,519	30.258
2	582.100,066 672.802,519	3	582.091,866 672.815,531	15.38
3	582.091,866 672.815,531	4	582.087,851 672.821,903	7.531
4	582.087,851 672.821,903	5	582.081,389 672.819,79	6.799
5	582.081,389 672.819,79	6	582.120,299 672.763,366	68.539

Punct început	X / Y	Punct sfârșit	X / Y	Lungime segment (** (m)
6	582.120,299 672.763,366	7	582.125,795 672.765,024	5.741
7	582.125,795 672.765,024	1	582.117,924 672.778,093	15.256

** Lungimile segmentelor sunt determinate în planul de proiecție Stereo 70 și sunt rotunjite la 1 milimetru.

*** Distanța dintre puncte este formată din segmente cumulate ce sunt mai mici decât valoarea 1 milimetru.

**DATE DESPRE IMOBILUL NR. 12243**

Oficiul de Cadastru și Publicitate Imobiliară SUCEAVA
Biroul de Cadastru și Publicitate Imobiliară Gura Humorului

A. Partea I. Descrierea imobilului

TEREN Extravilan

Adresa: Jud. Suceava

Nr. Crt	Nr cadastral Nr. topografic	Suprafața* (mp)	Observații / Referințe
A1		431	Sector cadastral:15 Teren neimprejmuit;

B. Partea II. Proprietari și acte

Inscrieri privitoare la dreptul de proprietate și alte drepturi reale		Referințe
12243 / 18/03/2022		
Act Normativ nr. 7, din 13/03/1996 emis de PARLAMENTUL ROMANIEI;		
B1	Intabulare, drept de PROPRIETATE, dobandit prin Lege, cota actuala 1/1, cota initiala 1/1 1) NEIDENTIFICAT NEIDENTIFICAT	A1
Act Administrativ nr. 1832, din 14/03/2022 emis de PRIMARIA COMUNEI DRAGOIESTI;		
B2	Se noteaza posesia factica in favoarea lui 1) BRADATAN VIORICA	A1

C. Partea III. SARCINI .

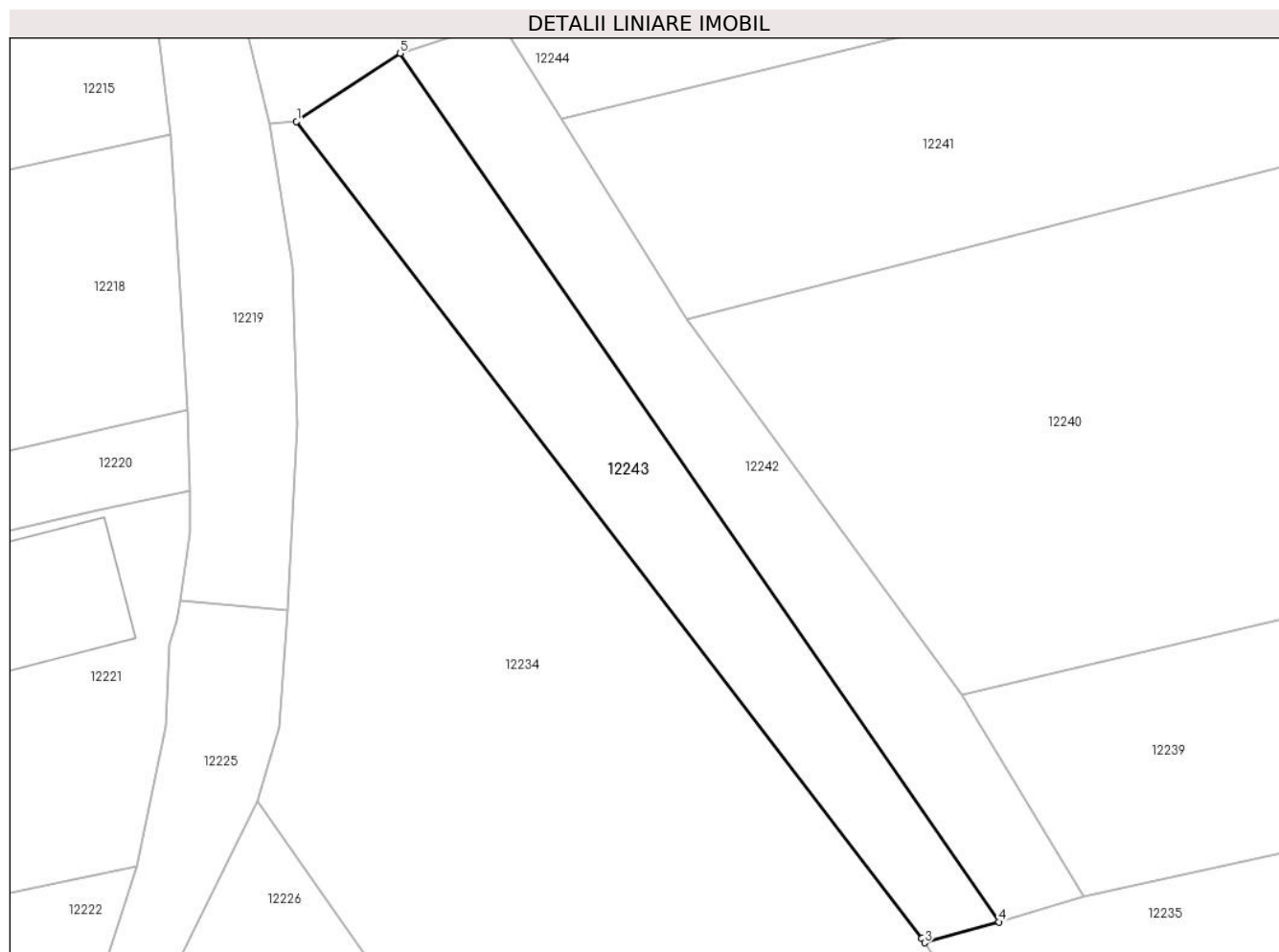
Inscrieri privind dezmembramintele dreptului de proprietate, drepturi reale de garanție și sarcini	Referințe
NU SUNT	

Anexa Nr. 1 La Partea I

Teren

Nr cadastral	Suprafața (mp)*	Observații / Referințe
	431	

* Suprafața este determinată în planul de proiecție Stereo 70.



Date referitoare la teren

Crt	Categorie folosință	Intravilan	Suprafața (mp)	Tarla	Parcelă	Nr. topo	Observații / Referințe
1	arabil	NU	431	28	448	-	

Lungime Segmente

1) Valorile lungimilor segmentelor sunt obținute din proiecție în plan.

Punct început	X / Y	Punct sfârșit	X / Y	Lungime segment (** (m)
1	582.074,662 672.815,354	2	582.115,293 672.762,295	66.829
2	582.115,293 672.762,295	3	582.115,488 672.762,006	0.349
3	582.115,488 672.762,006	4	582.120,299 672.763,366	5.0
4	582.120,299 672.763,366	5	582.081,389 672.819,79	68.539
5	582.081,389 672.819,79	1	582.074,662 672.815,354	8.058

**** Lungimile segmentelor sunt determinate în planul de proiecție Stereo 70 și sunt rotunjite la 1 milimetru.**

***** Distanța dintre puncte este formată din segmente cumulate ce sunt mai mici decât valoarea 1 milimetru.**

**DATE DESPRE IMOBILUL NR. 12244**

Oficiul de Cadastru și Publicitate Imobiliară SUCEAVA
Biroul de Cadastru și Publicitate Imobiliară Gura Humorului

A. Partea I. Descrierea imobilului

TEREN Necunoscut

Adresa: Loc. Dragoiesti, Str Luncii, Jud. Suceava

Nr. Crt	Nr cadastral Nr. topografic	Suprafața* (mp)	Observații / Referințe
A1		3.842	Sector cadastral:15 Teren neimprejmuit;

B. Partea II. Proprietari și acte

Inscrieri privitoare la dreptul de proprietate și alte drepturi reale		Referințe
12244 / 18/03/2022		
Act Normativ nr. 7, din 13/03/1996 emis de PARLAMENTUL ROMANIEI;		
B1	Intabulare, drept de PROPRIETATE, dobandit prin Lege, cota actuala 1/1, cota initiala 1/1 1) NEIDENTIFICAT NEIDENTIFICAT	A1
Act Administrativ nr. 1827, din 14/03/2022 emis de PRIMARIA COMUNEI DRAGOIESTI;		
B2	Se noteaza posesia factica in favoarea lui 1) CUCU VEROANA	A1

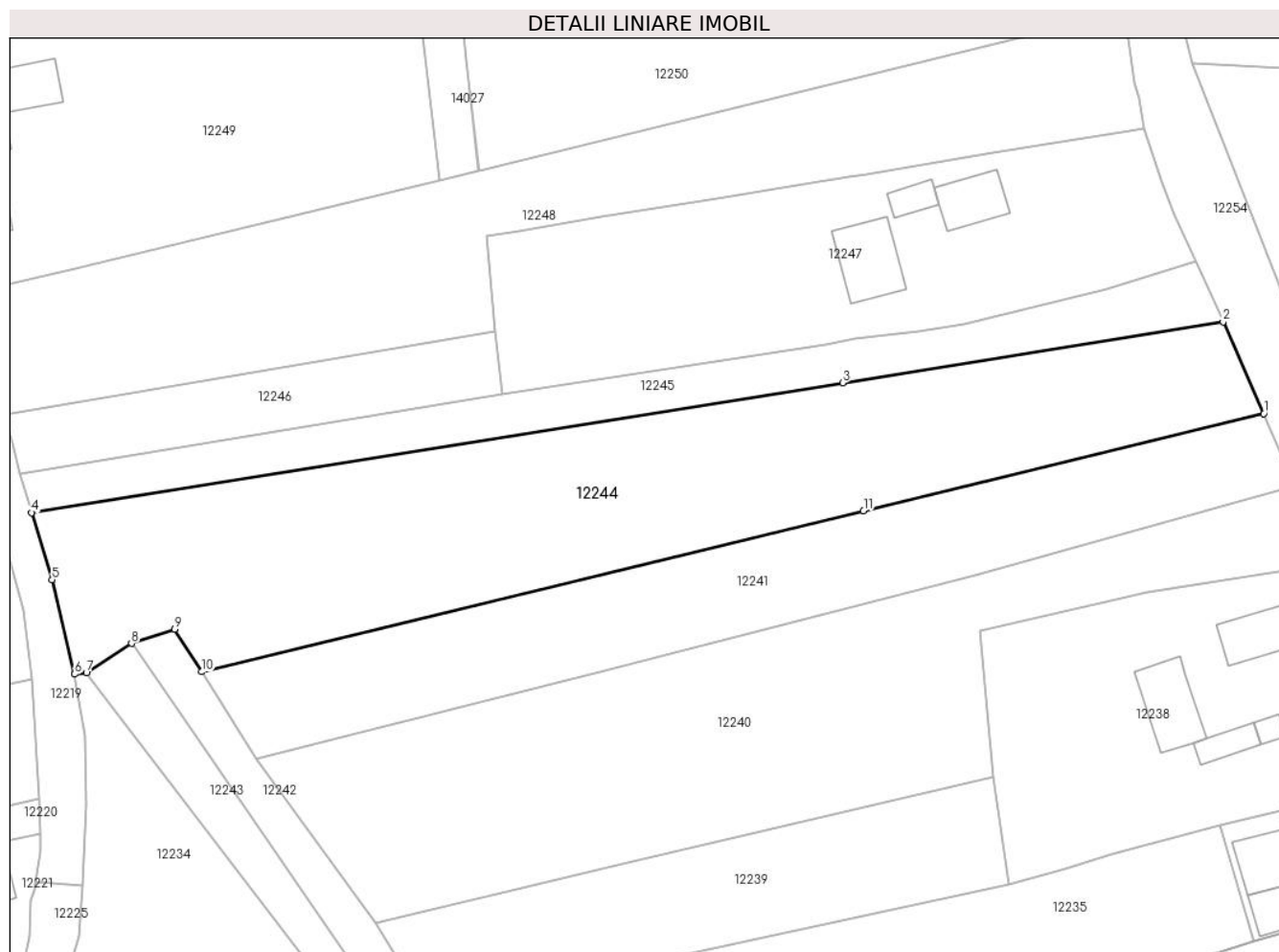
C. Partea III. SARCINI .

Inscrieri privind dezmembramintele dreptului de proprietate, drepturi reale de garanție și sarcini	Referințe
NU SUNT	

Teren

Nr cadastral	Suprafața (mp)*	Observații / Referințe
	3.842	

* Suprafața este determinată în planul de proiecție Stereo 70.



Date referitoare la teren

Crt	Categorie folosință	Intra vilan	Suprafața (mp)	Tarla	Parcelă	Nr. topo	Observații / Referințe
1	arabil	DA	1.012	-	-	-	
2	arabil	NU	2.830	-	-	-	

Lungime Segmente

1) Valorile lungimilor segmentelor sunt obținute din proiecție în plan.

Punct început	X / Y	Punct sfârșit	X / Y	Lungime segment (** (m)
1	582.250,55 672.854,078	2	582.244,478 672.867,788	14.994
2	582.244,478 672.867,788	3	582.187,648 672.858,686	57.554
3	582.187,648 672.858,686	4	582.066,476 672.839,279	122.716
4	582.066,476 672.839,279	5	582.069,547 672.829,289	10.451

Punct început	X / Y	Punct sfârșit	X / Y	Lungime segment (** (m)
5	582.069,547 672.829,289	6	582.072,893 672.815,178	14.502
6	582.072,893 672.815,178	7	582.074,662 672.815,354	1.778
7	582.074,662 672.815,354	8	582.081,389 672.819,79	8.058
8	582.081,389 672.819,79	9	582.087,851 672.821,903	6.799
9	582.087,851 672.821,903	10	582.091,866 672.815,531	7.531
10	582.091,866 672.815,531	11	582.190,757 672.839,542	101.764
11	582.190,757 672.839,542	1	582.250,55 672.854,078	61.535

** Lungimile segmentelor sunt determinate în planul de proiecție Stereo 70 și sunt rotunjite la 1 milimetru.

*** Distanța dintre puncte este formată din segmente cumulate ce sunt mai mici decât valoarea 1 milimetru.

**DATE DESPRE IMOBILUL NR. 12245**

Oficiul de Cadastru și Publicitate Imobiliară SUCEAVA
Biroul de Cadastru și Publicitate Imobiliară Gura Humorului

A. Partea I. Descrierea imobilului

TEREN Necunoscut

Adresa: Loc. Dragoiesti, Str Luncii, Jud. Suceava

Nr. Crt	Nr cadastral Nr. topografic	Suprafața* (mp)	Observații / Referințe
A1		1.156	Sector cadastral:15 Teren neimprejmuit;

B. Partea II. Proprietari și acte

Inscrieri privitoare la dreptul de proprietate și alte drepturi reale		Referințe
12245 / 18/03/2022		
Act Normativ nr. 7, din 13/03/1996 emis de PARLAMENTUL ROMANIEI;		
B1	Inscrierea provizorie, drept de PROPRIETATE, dobandit prin Lege, cota actuala 1/1, cota initiala 1/1 1) COMUNA DRAGOIESTI, CIF:4441190	A1

C. Partea III. SARCINI .

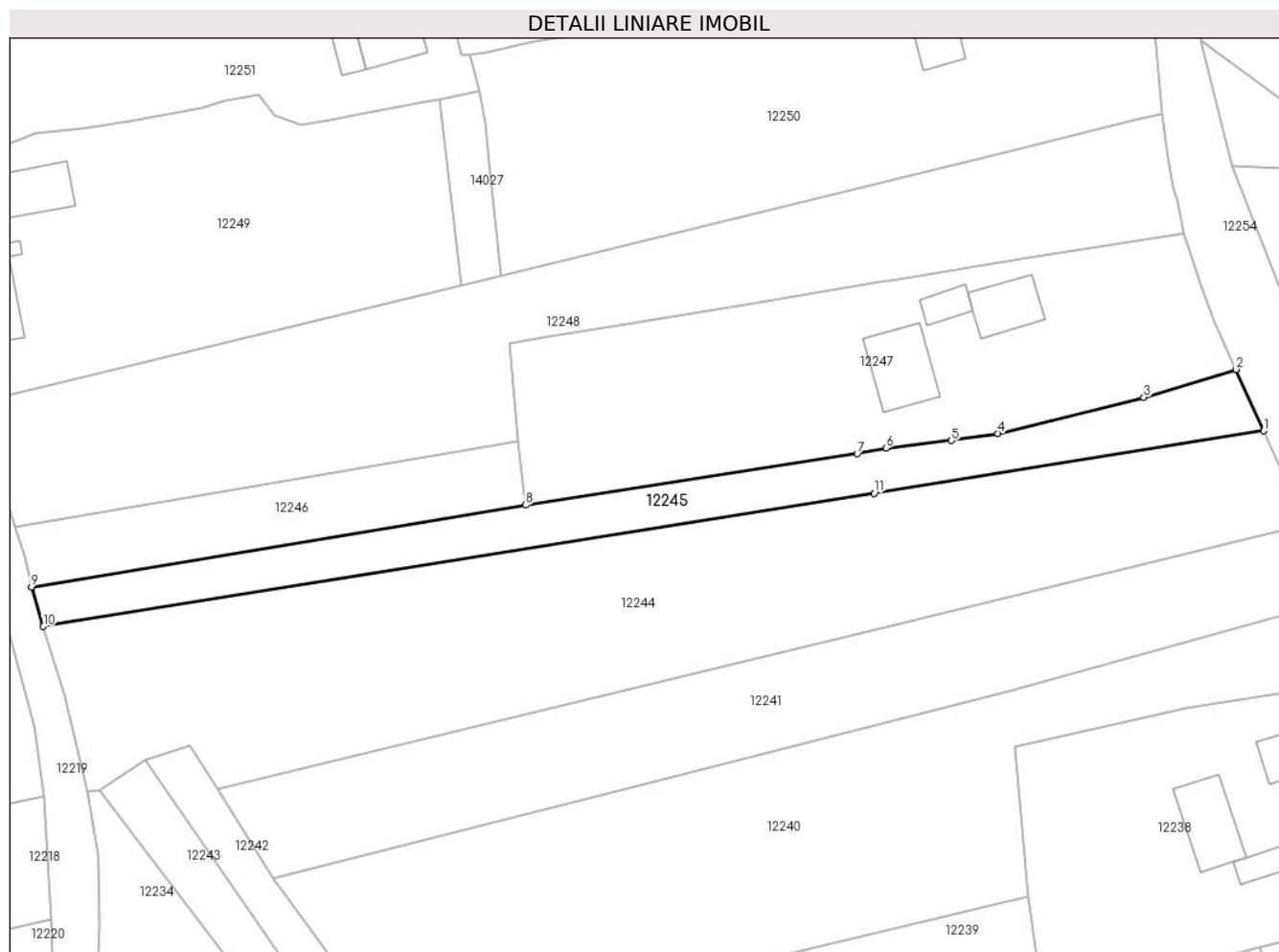
Inscrieri privind dezmembramintele dreptului de proprietate, drepturi reale de garanție și sarcini	Referințe
NU SUNT	

Anexa Nr. 1 La Partea I

Teren

Nr cadastral	Suprafața (mp)*	Observații / Referințe
	1.156	

* Suprafața este determinată în planul de proiecție Stereo 70.



Date referitoare la teren

Crt	Categorie folosință	Intravilan	Suprafața (mp)	Tarla	Parcelă	Nr. topo	Observații / Referințe
1	arabil	DA	390	-	-	-	
2	arabil	NU	766	-	-	-	

Lungime Segmente

1) Valorile lungimilor segmentelor sunt obținute din proiecție în plan.

Punct început	X / Y	Punct sfârșit	X / Y	Lungime segment (** (m)
1	582.244,478 672.867,788	2	582.240,465 672.876,756	9.825
2	582.240,465 672.876,756	3	582.227,001 672.872,677	14.068
3	582.227,001 672.872,677	4	582.205,726 672.867,427	21.913
4	582.205,726 672.867,427	5	582.198,922 672.866,398	6.881

Punct început	X / Y	Punct sfârșit	X / Y	Lungime segment (** (m)
5	582.198,922 672.866,398	6	582.189,398 672.865,275	9.59
6	582.189,398 672.865,275	7	582.185,18 672.864,46	4.296
7	582.185,18 672.864,46	8	582.136,804 672.856,997	48.948
8	582.136,804 672.856,997	9	582.064,762 672.845,077	73.021
9	582.064,762 672.845,077	10	582.066,476 672.839,279	6.046
10	582.066,476 672.839,279	11	582.187,648 672.858,686	122.716
11	582.187,648 672.858,686	1	582.244,478 672.867,788	57.554

** Lungimile segmentelor sunt determinate în planul de proiecție Stereo 70 și sunt rotunjite la 1 milimetru.

*** Distanța dintre puncte este formată din segmente cumulate ce sunt mai mici decât valoarea 1 milimetru.

**DATE DESPRE IMOBILUL NR. 12246**

Oficiul de Cadastru și Publicitate Imobiliară SUCEAVA
Biroul de Cadastru și Publicitate Imobiliară Gura Humorului

A. Partea I. Descrierea imobilului

TEREN Intravilan

Adresa: Loc. Dragoiesti, Str Garii, Jud. Suceava

Nr. Crt	Nr cadastral Nr. topografic	Suprafața* (mp)	Observații / Referințe
A1		678	Sector cadastral:15 Teren neimprejmuit;

B. Partea II. Proprietari și acte

Inscrieri privitoare la dreptul de proprietate și alte drepturi reale		Referințe
12246 / 18/03/2022		
Act Normativ nr. 7, din 13/03/1996 emis de PARLAMENTUL ROMANIEI;		
B1	Inscrierea provizorie, drept de PROPRIETATE, dobandit prin Lege, cota actuala 1/1, cota initiala 1/1 1) COMUNA DRAGOIESTI, CIF:4441190	A1

C. Partea III. SARCINI .

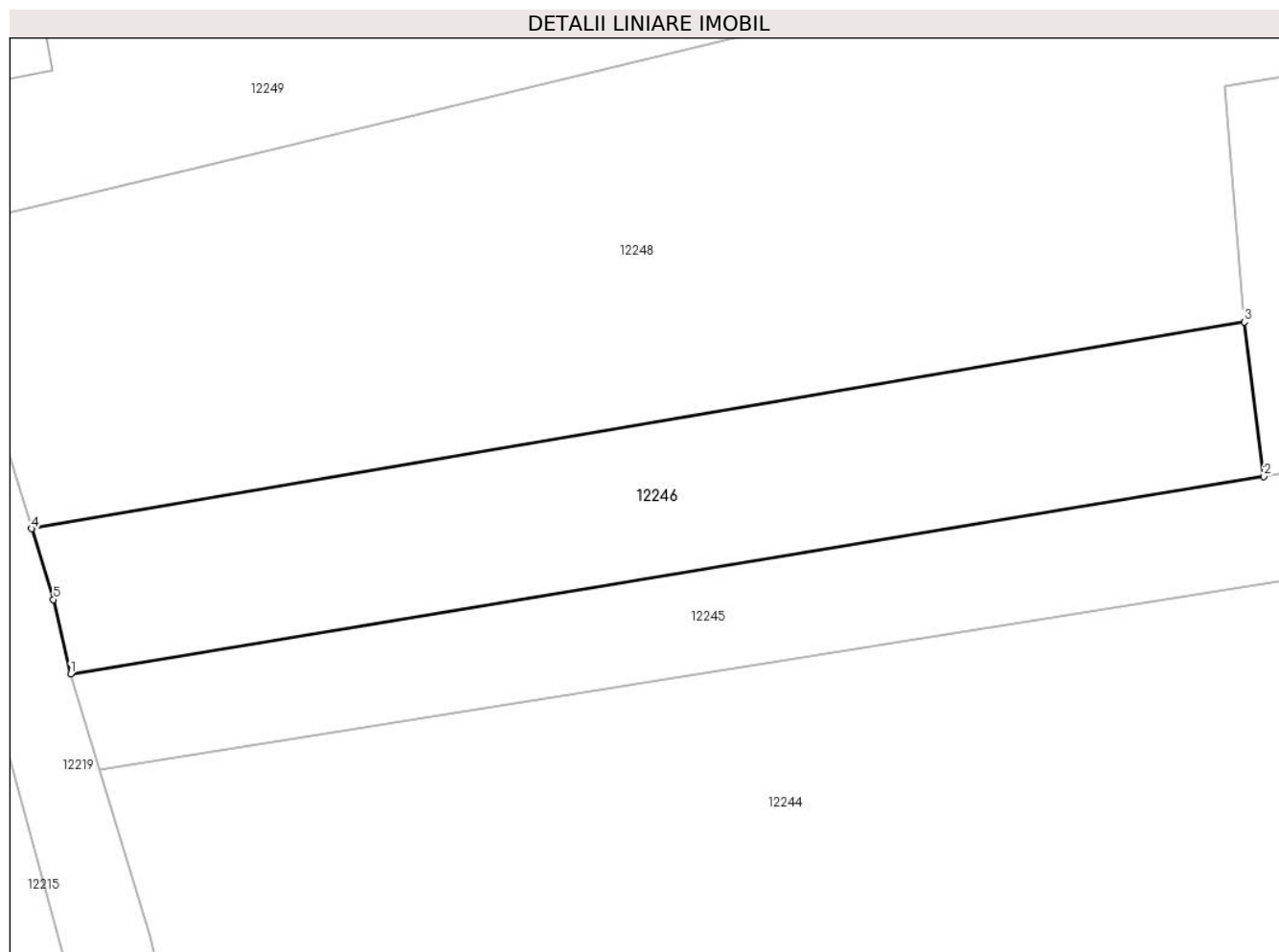
Inscrieri privind dezmembramintele dreptului de proprietate, drepturi reale de garanție și sarcini	Referințe
NU SUNT	

Anexa Nr. 1 La Partea I

Teren

Nr cadastral	Suprafața (mp)*	Observații / Referințe
	678	

* Suprafața este determinată în planul de proiecție Stereo 70.



Date referitoare la teren

Crt	Categorie folosință	Intravilan	Suprafața (mp)	Tarla	Parcelă	Nr. topo	Observații / Referințe
1	arabil	DA	678	-	-	-	

Lungime Segmente

1) Valorile lungimilor segmentelor sunt obținute din proiecție în plan.

Punct început	X / Y	Punct sfârșit	X / Y	Lungime segment (** (m)
1	582.064,762 672.845,077	2	582.136,804 672.856,997	73.021
2	582.136,804 672.856,997	3	582.135,633 672.866,319	9.395
3	582.135,633 672.866,319	4	582.062,411 672.853,841	74.278
4	582.062,411 672.853,841	5	582.063,728 672.849,577	4.463
5	582.063,728 672.849,577	1	582.064,762 672.845,077	4.617

**** Lungimile segmentelor sunt determinate în planul de proiecție Stereo 70 și sunt rotunjite la 1 milimetru.**

***** Distanța dintre puncte este formată din segmente cumulate ce sunt mai mici decât valoarea 1 milimetru.**

**DATE DESPRE IMOBILUL NR. 12247**

Oficiul de Cadastru și Publicitate Imobiliară SUCEAVA
Biroul de Cadastru și Publicitate Imobiliară Gura Humorului

A. Partea I. Descrierea imobilului

TEREN Intravilan

Adresa: Loc. Dragoiesti, Str Luncii, Nr. 4, Jud. Suceava

Nr. Crt	Nr cadastral Nr. topografic	Suprafața* (mp)	Observații / Referințe
A1	31975	Din acte: 2.500 Masurata: 2.425	Sector cadastral:15 Teren neimpregmuit;

Construcții

Crt	Nr cadastral Nr. topografic	Adresa	Observații / Referințe
A1.1	31975-C1	Loc. Dragoiesti, Str Luncii, Nr. 4, Jud. Suceava	Nr. niveluri:1; S. construita la sol:67 mp; S. construita desfasurata:67 mp; LOCUINTA
A1.2	31975-C2	Loc. Dragoiesti, Str Luncii, Nr. 4, Jud. Suceava	Nr. niveluri:1; S. construita la sol:27 mp; S. construita desfasurata:27 mp; ANEXA
A1.3	31975-C3	Loc. Dragoiesti, Str Luncii, Nr. 4, Jud. Suceava	Nr. niveluri:1; S. construita la sol:95 mp; S. construita desfasurata:95 mp; ANEXA

B. Partea II. Proprietari și acte

Inscrieri privitoare la dreptul de proprietate și alte drepturi reale		Referințe
17556 / 30/10/2019		
Act Notarial nr. 61, din 03/05/2018 emis de BIN DUMITRU MIHAELA;		
B4	Intabulare, drept de PROPRIETATE, dobandit prin Succesiune, cota actuala 3/4, cota initiala 3/4 1) GVINDA VASILE	A1
B6	Intabulare, drept de PROPRIETATE, dobandit prin Succesiune, cota actuala 3/8, cota initiala 3/8 1) GVINDA VASILE	A1.1, A1.2, A1.3
Act Notarial nr. 62, din 03/05/2018 emis de BIN DUMITRU MIHAELA;		
B7	Intabulare, drept de PROPRIETATE, dobandit prin Succesiune, cota actuala 1/4, cota initiala 1/4 1) GVINDA VASILE	A1
B8	Intabulare, drept de PROPRIETATE, dobandit prin Succesiune, cota actuala 5/8, cota initiala 5/8 1) GVINDA VASILE	A1.1, A1.2, A1.3

C. Partea III. SARCINI .

Inscrieri privind dezmembramintele dreptului de proprietate, drepturi reale de garanție și sarcini	Referințe
NU SUNT	

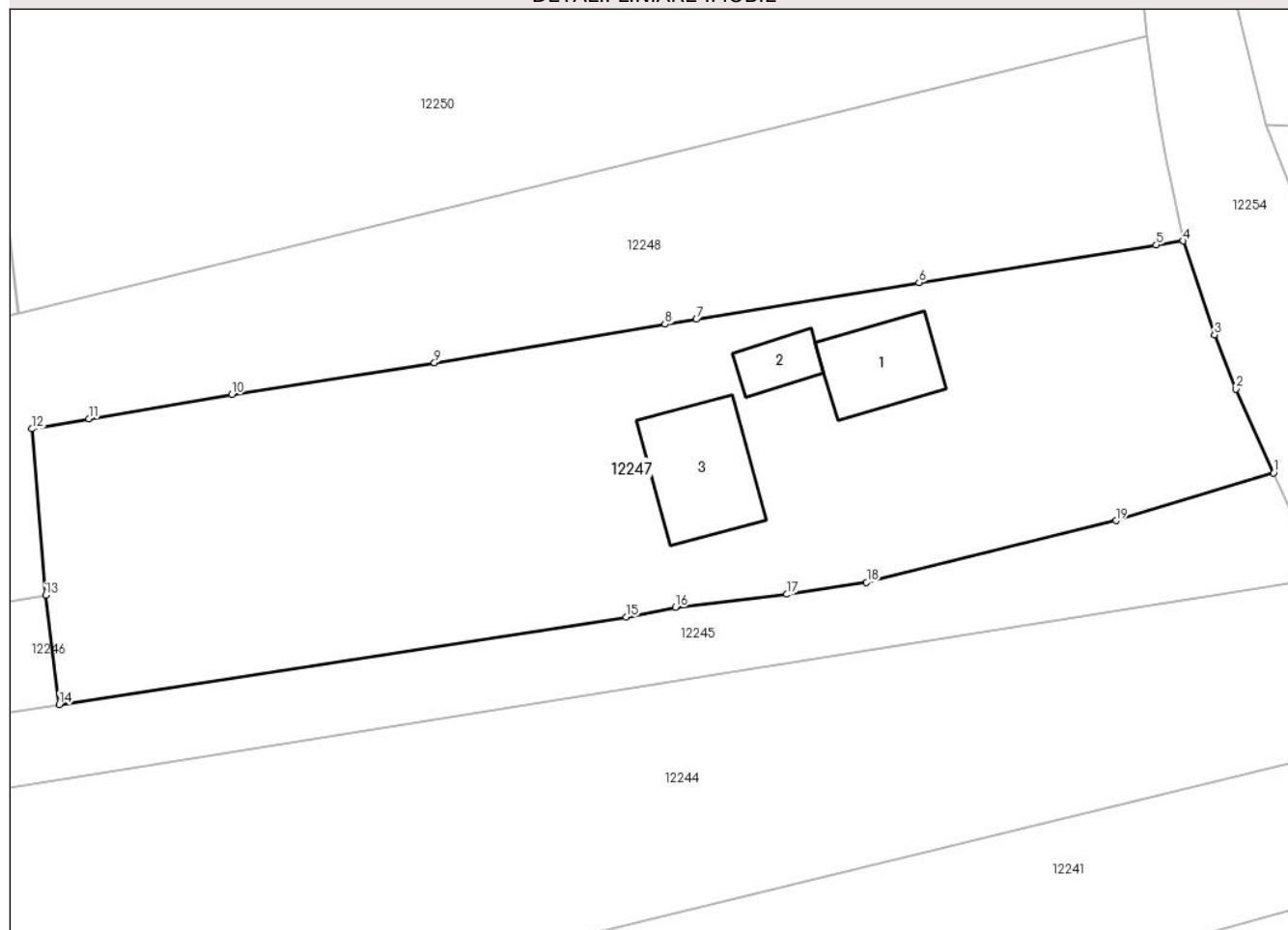
Anexa Nr. 1 La Partea I

Teren

Nr cadastral	Suprafața (mp)*	Observații / Referințe
31975	Din acte: 2.500 Masurata: 2.425	

* Suprafața este determinată în planul de proiecție Stereo 70.

DETALII LINIARE IMOBIL



Date referitoare la teren

Crt	Categorie folosință	Intravilan	Suprafața (mp)	Tarla	Parcelă	Nr. topo	Observații / Referințe
1	curți constructii	DA	1.001	-	-	-	
2	arabil	DA	1.424	-	-	-	

Date referitoare la construcții

Crt	Număr	Destinație construcție	Supraf. (mp)	Situație juridică	Observații / Referințe
A1.1	31975-C1	construcții de locuințe	67	Cu acte	Nr. niveluri:1; S. construita la sol:67 mp; S. construita desfasurata:67 mp; LOCUINTA
A1.2	31975-C2	construcții anexa	27	Cu acte	Nr. niveluri:1; S. construita la sol:27 mp; S. construita desfasurata:27 mp; ANEXA
A1.3	31975-C3	construcții anexa	95	Cu acte	Nr. niveluri:1; S. construita la sol:95 mp; S. construita desfasurata:95 mp; ANEXA

Lungime Segmente

1) Valorile lungimilor segmentelor sunt obținute din proiecție în plan.

Punct început	X / Y	Punct sfârșit	X / Y	Lungime segment (** (m)
1	582.240,465 672.876,756	2	582.237,253 672.883,925	7.856

Punct început	X / Y	Punct sfârșit	X / Y	Lungime segment (** (m)
2	582.237,253 672.883,925	3	582.235,418 672.888,555	4.98
3	582.235,418 672.888,555	4	582.232,75 672.896,553	8.431
4	582.232,75 672.896,553	5	582.230,457 672.896,206	2.319
5	582.230,457 672.896,206	6	582.210,194 672.892,994	20.516
6	582.210,194 672.892,994	7	582.191,189 672.889,87	19.26
7	582.191,189 672.889,87	8	582.188,516 672.889,441	2.707
8	582.188,516 672.889,441	9	582.168,835 672.886,157	19.953
9	582.168,835 672.886,157	10	582.151,541 672.883,445	17.505
10	582.151,541 672.883,445	11	582.139,329 672.881,365	12.388
11	582.139,329 672.881,365	12	582.134,46 672.880,514	4.943
12	582.134,46 672.880,514	13	582.135,633 672.866,319	14.243
13	582.135,633 672.866,319	14	582.136,804 672.856,997	9.395
14	582.136,804 672.856,997	15	582.185,18 672.864,46	48.948
15	582.185,18 672.864,46	16	582.189,398 672.865,275	4.296
16	582.189,398 672.865,275	17	582.198,922 672.866,398	9.59
17	582.198,922 672.866,398	18	582.205,726 672.867,427	6.881
18	582.205,726 672.867,427	19	582.227,001 672.872,677	21.913
19	582.227,001 672.872,677	1	582.240,465 672.876,756	14.068

** Lungimile segmentelor sunt determinate în planul de proiecție Stereo 70 și sunt rotunjite la 1 milimetru.

*** Distanța dintre puncte este formată din segmente cumulate ce sunt mai mici decât valoarea 1 milimetru.

**DATE DESPRE IMOBILUL NR. 12248**

Oficiul de Cadastru și Publicitate Imobiliară SUCEAVA
Biroul de Cadastru și Publicitate Imobiliară Gura Humorului

A. Partea I. Descrierea imobilului

TEREN Intravilan

Adresa: Loc. Dragoiesti, Str Luncii, Jud. Suceava

Nr. Crt	Nr cadastral Nr. topografic	Suprafața* (mp)	Observații / Referințe
A1	34074	3.000	Sector cadastral:15 Teren neimprejmuit;

B. Partea II. Proprietari și acte

Inscrieri privitoare la dreptul de proprietate și alte drepturi reale	Referințe
16433 / 19/08/2021	
Act Notarial nr. 1034, din 22/03/2021 emis de BNP Lostun Ion (act partaj succesoral);	
B1	A1
Intabulare, drept de PROPRIETATE, dobandit prin lesire Din Indiviziune, cota actuala 1/1, cota initiala 1/1	
1) PETROAIE MARIANA	

C. Partea III. SARCINI .

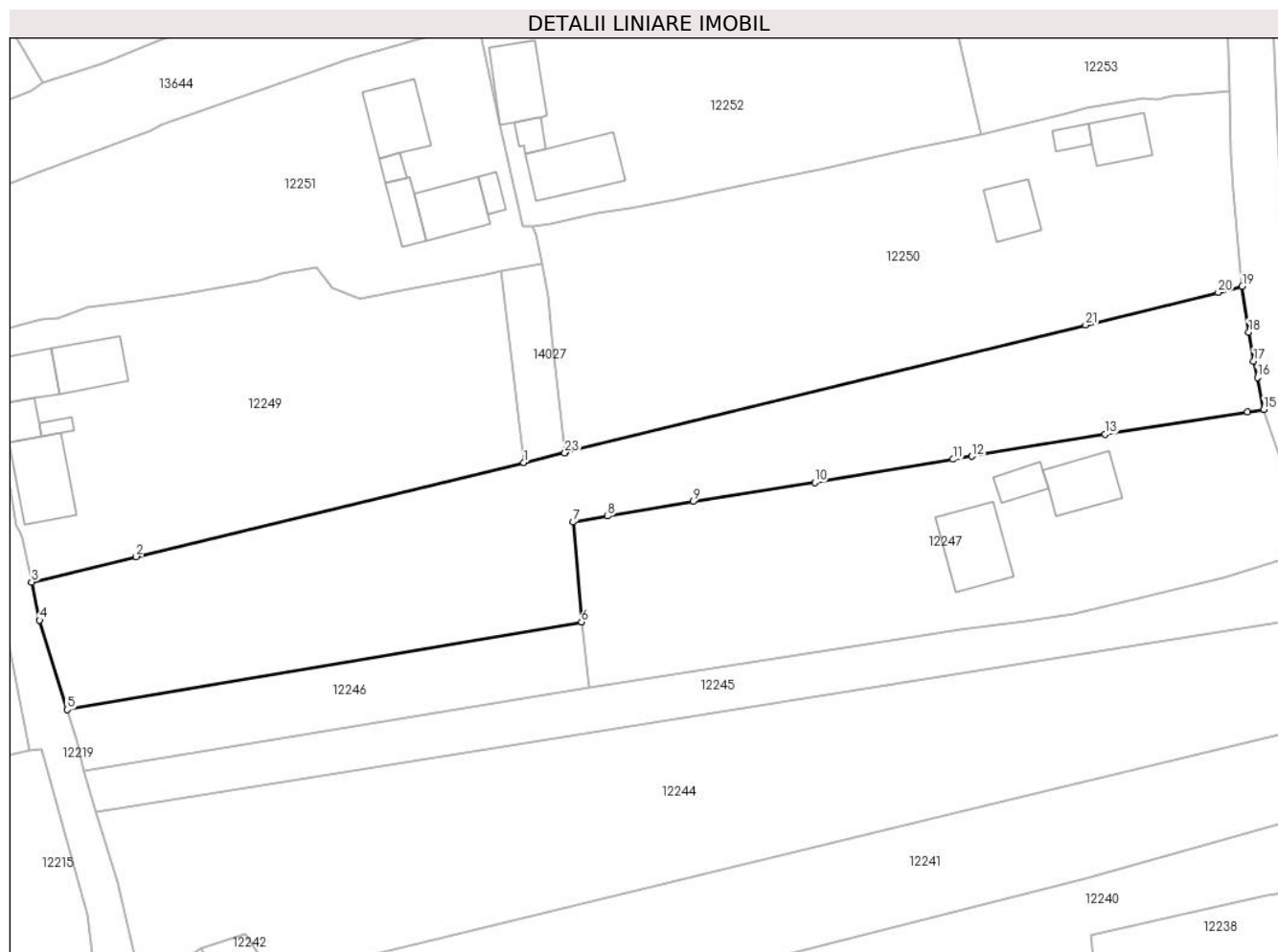
Inscrieri privind dezmembramintele dreptului de proprietate, drepturi reale de garanție și sarcini	Referințe
NU SUNT	

Anexa Nr. 1 La Partea I

Teren

Nr cadastral	Suprafața (mp)*	Observații / Referințe
34074	3.000	

* Suprafața este determinată în planul de proiecție Stereo 70.



Date referitoare la teren

Crt	Categorie folosință	Intravilan	Suprafața (mp)	Tarla	Parcelă	Nr. topo	Observații / Referințe
1	arabil	DA	2.873	16	493,494,489, 488,487,495	-	
2	ape statatoare	DA	127	16	493,494,489, 488,487,495	-	

Lungime Segmente

1) Valorile lungimilor segmentelor sunt obținute din proiecție în plan.

Punct început	X / Y	Punct sfârșit	X / Y	Lungime segment (** (m))
1	582.127,436 672.888,961	2	582.072,231 672.875,602	56.798
3	582.057,345 672.872,0	4	582.058,481 672.866,565	5.552
5	582.062,411 672.853,841	6	582.135,633 672.866,319	74.278
7	582.134,46 672.880,514	8	582.139,329 672.881,365	4.943

Punct început	X / Y	Punct sfârșit	X / Y	Lungime segment (** (m))
2	582.072,231 672.875,602	3	582.057,345 672.872,0	15.316
4	582.058,481 672.866,565	5	582.062,411 672.853,841	13.317
6	582.135,633 672.866,319	7	582.134,46 672.880,514	14.243
8	582.139,329 672.881,365	9	582.151,541 672.883,445	12.388

Punct început	X / Y	Punct sfârșit	X / Y	Lungime segment (** (m)
9	582.151,541 672.883,445	10	582.168,835 672.886,157	17.505
11	582.188,516 672.889,441	12	582.191,189 672.889,87	2.707
13	582.210,194 672.892,994	14	582.230,457 672.896,206	20.516
15	582.232,75 672.896,553	16	582.231,862 672.901,111	4.644
17	582.231,307 672.903,404	18	582.230,616 672.907,541	4.194
19	582.229,684 672.914,038	20	582.226,276 672.913,201	3.509
21	582.207,386 672.908,565	22	582.133,312 672.890,383	76.273
23	582.133,253 672.890,369	1	582.127,436 672.888,961	5.985

Punct început	X / Y	Punct sfârșit	X / Y	Lungime segment (** (m)
10	582.168,835 672.886,157	11	582.188,516 672.889,441	19.953
12	582.191,189 672.889,87	13	582.210,194 672.892,994	19.26
14	582.230,457 672.896,206	15	582.232,75 672.896,553	2.319
16	582.231,862 672.901,111	17	582.231,307 672.903,404	2.359
18	582.230,616 672.907,541	19	582.229,684 672.914,038	6.564
20	582.226,276 672.913,201	21	582.207,386 672.908,565	19.451
22	582.133,312 672.890,383	23	582.133,253 672.890,369	0.061

** Lungimile segmentelor sunt determinate în planul de proiecție Stereo 70 și sunt rotunjite la 1 milimetru.

*** Distanța dintre puncte este formată din segmente cumulate ce sunt mai mici decât valoarea 1 milimetru.

**DATE DESPRE IMOBILUL NR. 12249**

Oficiul de Cadastru și Publicitate Imobiliară SUCEAVA
Biroul de Cadastru și Publicitate Imobiliară Gura Humorului

A. Partea I. Descrierea imobilului

TEREN Intravilan

Adresa: Loc. Dragoiesti, Str Garii, Nr. 26, Jud. Suceava

Nr. Crt	Nr cadastral Nr. topografic	Suprafața* (mp)	Observații / Referințe
A1	30255	2.400	Sector cadastral:15 Teren neimpregmuit;

Construcții

Crt	Nr cadastral Nr. topografic	Adresa	Observații / Referințe
A1.1	30255-C1	Loc. Dragoiesti, Str Garii, Nr. 26, Jud. Suceava	Nr. niveluri:2; S. construita la sol:90 mp; S. construita desfasurata:179 mp; LOCUINTA
A1.2	30255-C2	Loc. Dragoiesti, Str Garii, Nr. 26, Jud. Suceava	Nr. niveluri:1; S. construita la sol:66 mp; S. construita desfasurata:66 mp; ANEXA
A1.3	30255-C3	Loc. Dragoiesti, Str Garii, Nr. 26, Jud. Suceava	Nr. niveluri:1; S. construita la sol:26 mp; S. construita desfasurata:26 mp; ANEXA
A1.4	30255-C4	Loc. Dragoiesti, Str Garii, Nr. 26, Jud. Suceava	Nr. niveluri:1; S. construita la sol:54 mp; S. construita desfasurata:54 mp; ANEXA
A1.5	30255-C5	Loc. Dragoiesti, Str Garii, Nr. 26, Jud. Suceava	Nr. niveluri:1; S. construita la sol:9 mp; S. construita desfasurata:9 mp; ANEXA

B. Partea II. Proprietari și acte

Inscrieri privitoare la dreptul de proprietate și alte drepturi reale		Referințe
99 / 25/03/1993		
Act Notarial nr. 4388, din 25/03/1993 emis de NOTARIATUL DE STAT JUDETEAN SUCEAVA;		
B1	Intabulare, drept de PROPRIETATE, dobandit prin Conventie, cota actuala 1/2, cota initiala 1/1 1) MOROSAN EUGENIA	A1, A1.1, A1.2, A1.3
19968 / 11/10/2021		
Act Notarial nr. 190, din 11/10/2021 emis de Dumitru Mihaela;		
B2	Intabulare, drept de PROPRIETATE, dobandit prin Succesiune, cota actuala 2/16, cota initiala 2/16 1) MOROSAN EUGENIA	A1, A1.1, A1.2, A1.3
B3	Intabulare, drept de PROPRIETATE, dobandit prin Succesiune, cota actuala 3/16, cota initiala 3/16 1) MOROSAN AURELIAN	A1, A1.1, A1.2, A1.3
B4	Intabulare, drept de PROPRIETATE, dobandit prin Succesiune, cota actuala 3/16, cota initiala 3/16 1) MOROSAN-RADASANU ELENA-NARCISA	A1, A1.1, A1.2, A1.3
12249 / 18/03/2022		
Act Administrativ nr. 2526, din 31/03/2022 emis de PRIMARIA COMUNEI DRAGOIESTI;		
B5	Intabulare, drept de PROPRIETATE, dobandit prin Lege, cota actuala 1/1, cota initiala 1/1 1) MOROSAN-RADASANU ELENA-NARCISA 2) MOROSAN AURELIAN 3) MOROSAN EUGENIA	A1.4, A1.5

C. Partea III. SARCINI .

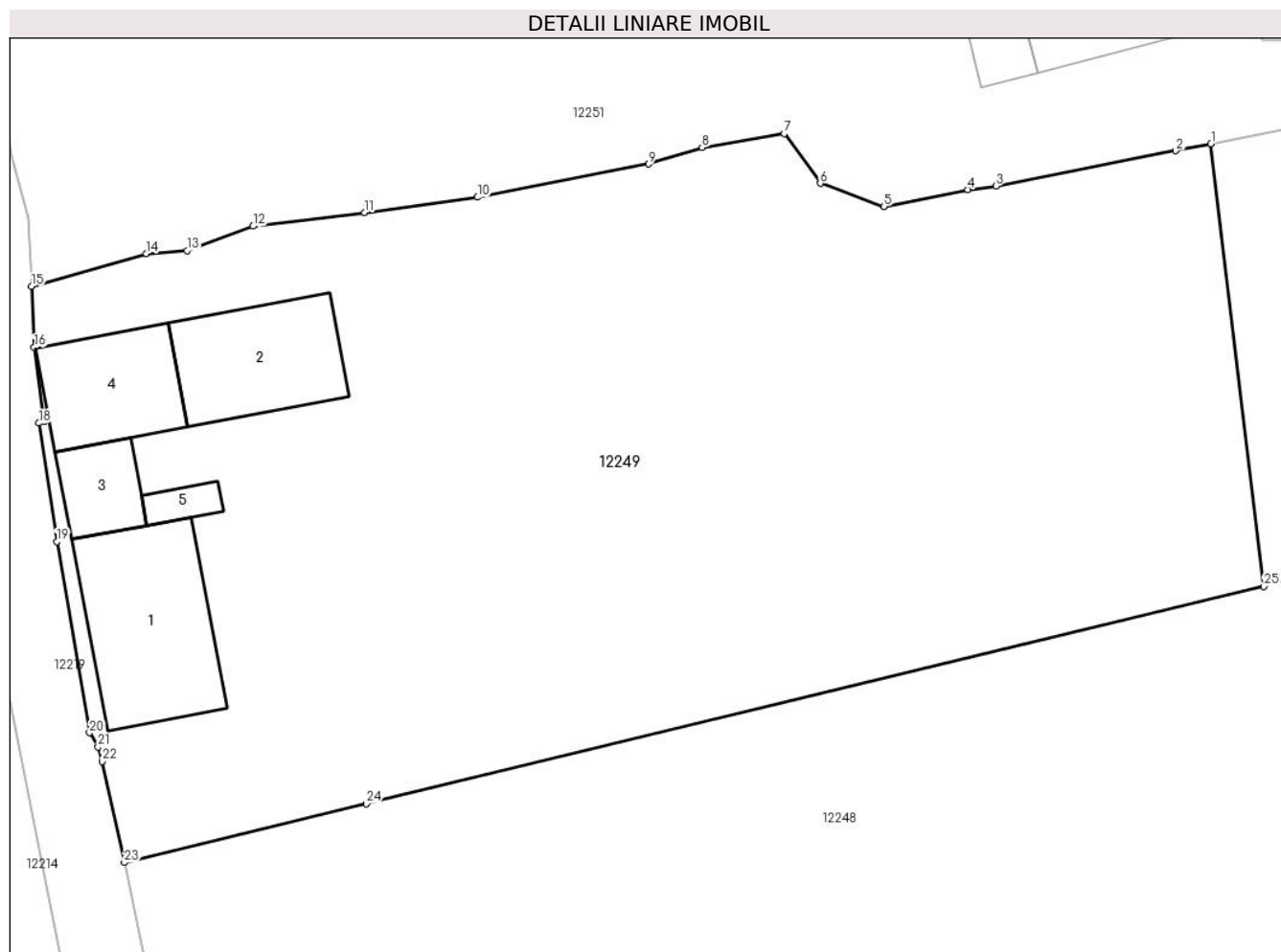
Inscrieri privind dezmembramintele dreptului de proprietate, drepturi reale de garanție și sarcini	Referințe
NU SUNT	

Anexa Nr. 1 La Partea I

Teren

Nr cadastral	Suprafața (mp)*	Observații / Referințe
30255	2.400	

* Suprafața este determinată în planul de proiecție Stereo 70.



Date referitoare la teren

Crt	Categorie folosință	Intra vilan	Suprafața (mp)	Tarla	Parcelă	Nr. topo	Observații / Referințe
1	curți constructii	DA	612	-	-	-	
2	arabil	DA	1.788	-	-	-	

Date referitoare la construcții

Crt	Număr	Destinație construcție	Supraf. (mp)	Situație juridică	Observații / Referințe
A1.1	30255-C1	construcții de locuințe	90	Cu acte	Nr. niveluri:2; S. construita la sol:90 mp; S. construita desfasurata:179 mp; LOCUINTA
A1.2	30255-C2	construcții anexa	66	Cu acte	Nr. niveluri:1; S. construita la sol:66 mp; S. construita desfasurata:66 mp; ANEXA
A1.3	30255-C3	construcții anexa	26	Cu acte	Nr. niveluri:1; S. construita la sol:26 mp; S. construita desfasurata:26 mp; ANEXA
A1.4	30255-C4	construcții anexa	54	Cu acte	Nr. niveluri:1; S. construita la sol:54 mp; S. construita desfasurata:54 mp; ANEXA
A1.5	30255-C5	construcții anexa	9	Cu acte	Nr. niveluri:1; S. construita la sol:9 mp; S. construita desfasurata:9 mp; ANEXA

Lungime Segmente

1) Valorile lungimilor segmentelor sunt obținute din proiecție în plan.

Punct început	X / Y	Punct sfârșit	X / Y	Lungime segment (** (m)
1	582.124,189 672.916,181	2	582.122,013 672.915,752	2.218
3	582.110,959 672.913,588	4	582.109,233 672.913,366	1.74
5	582.104,057 672.912,325	6	582.100,15 672.913,75	4.159
7	582.097,933 672.916,807	8	582.092,882 672.915,946	5.124
9	582.089,593 672.914,927	10	582.079,07 672.912,885	10.719
11	582.072,132 672.911,951	12	582.065,255 672.911,104	6.929
13	582.061,207 672.909,605	14	582.058,704 672.909,43	2.509
15	582.051,644 672.907,407	16	582.051,808 672.903,657	3.754
17	582.052,415 672.899,094	18	582.052,088 672.899,007	0.338
19	582.053,187 672.891,724	20	582.055,209 672.879,979	11.918
21	582.055,723 672.879,097	22	582.055,982 672.878,211	0.923
23	582.057,345 672.872,0	24	582.072,231 672.875,602	15.316
25	582.127,436 672.888,961	1	582.124,189 672.916,181	27.413

Punct început	X / Y	Punct sfârșit	X / Y	Lungime segment (** (m)
2	582.122,013 672.915,752	3	582.110,959 672.913,588	11.264
4	582.109,233 672.913,366	5	582.104,057 672.912,325	5.28
6	582.100,15 672.913,75	7	582.097,933 672.916,807	3.776
8	582.092,882 672.915,946	9	582.089,593 672.914,927	3.443
10	582.079,07 672.912,885	11	582.072,132 672.911,951	7.001
12	582.065,255 672.911,104	13	582.061,207 672.909,605	4.317
14	582.058,704 672.909,43	15	582.051,644 672.907,407	7.344
16	582.051,808 672.903,657	17	582.052,415 672.899,094	4.603
18	582.052,088 672.899,007	19	582.053,187 672.891,724	7.365
20	582.055,209 672.879,979	21	582.055,723 672.879,097	1.021
22	582.055,982 672.878,211	23	582.057,345 672.872,0	6.359
24	582.072,231 672.875,602	25	582.127,436 672.888,961	56.798

** Lungimile segmentelor sunt determinate în planul de proiecție Stereo 70 și sunt rotunjite la 1 milimetru.

*** Distanța dintre puncte este formată din segmente cumulate ce sunt mai mici decât valoarea 1 milimetru.

**DATE DESPRE IMOBILUL NR. 12250**

Oficiul de Cadastru și Publicitate Imobiliară SUCEAVA
Biroul de Cadastru și Publicitate Imobiliară Gura Humorului

A. Partea I. Descrierea imobilului

TEREN Intravilan

Adresa: Loc. Dragoiesti, Str Luncii, Nr. 2, Jud. Suceava

Nr. Crt	Nr cadastral Nr. topografic	Suprafața* (mp)	Observații / Referințe
A1		3.027	Sector cadastral:15 Teren neimprejmuit;

B. Partea II. Proprietari și acte

Inscrieri privitoare la dreptul de proprietate și alte drepturi reale		Referințe
12250 / 18/03/2022		
Act Normativ nr. 7, din 13/03/1996 emis de PARLAMENTUL ROMANIEI;		
B1	Inscrierea provizorie, drept de PROPRIETATE, dobandit prin Lege, cota actuala 1/1, cota initiala 1/1 1) COMUNA DRAGOIESTI, CIF:4441190	A1

C. Partea III. SARCINI .

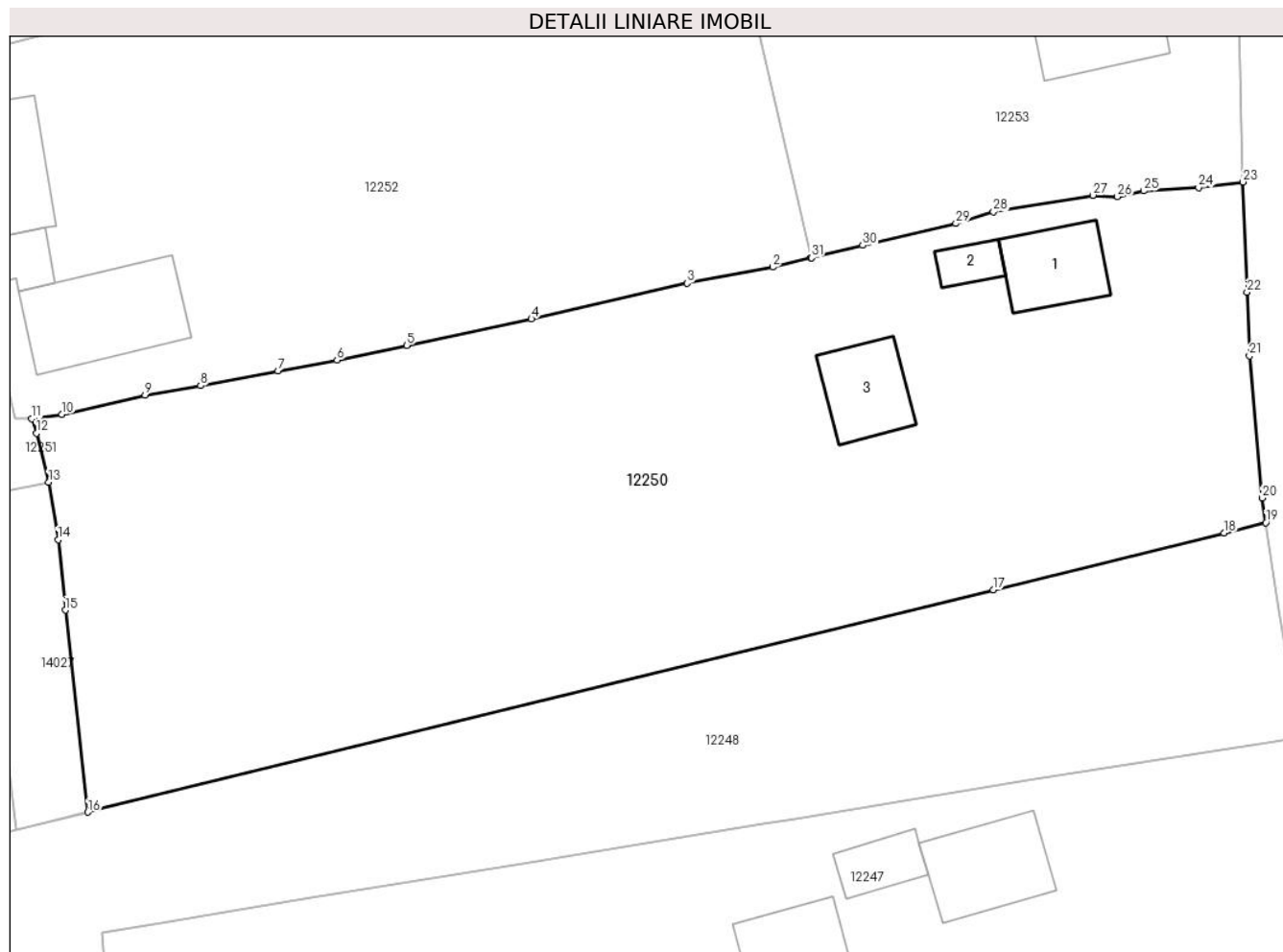
Inscrieri privind dezmembramintele dreptului de proprietate, drepturi reale de garanție și sarcini	Referințe
NU SUNT	

Anexa Nr. 1 La Partea I

Teren

Nr cadastral	Suprafața (mp)*	Observații / Referințe
	3.027	

* Suprafața este determinată în planul de proiecție Stereo 70.



Date referitoare la teren

Crt	Categorie folosință	Intra vilan	Suprafața (mp)	Tarla	Parcelă	Nr. topo	Observații / Referințe
1	curți constructii	DA	500	-	-	-	
2	arabil	DA	2.355	-	-	-	
3	ape statatoare	DA	172	-	-	-	

Date referitoare la construcții

Crt	Număr	Destinație construcție	Supraf. (mp)	Situație juridică	Observații / Referințe
A1.1		construcții de locuințe	51	Fara acte	Nr. niveluri:1; S. construita la sol:51 mp; S. construita desfasurata:51 mp; LOCUINTA
A1.2		construcții anexa	16	Fara acte	Nr. niveluri:1; S. construita la sol:16 mp; S. construita desfasurata:16 mp; ANEXA
A1.3		construcții anexa	49	Fara acte	Nr. niveluri:1; S. construita la sol:49 mp; S. construita desfasurata:49 mp; ANEXA

Lungime Segmente

1) Valorile lungimilor segmentelor sunt obținute din proiecție în plan.

Punct început	X / Y	Punct sfârșit	X / Y	Lungime segment (** (m)	Punct început	X / Y	Punct sfârșit	X / Y	Lungime segment (** (m)
---------------	-------	---------------	-------	-------------------------	---------------	-------	---------------	-------	-------------------------

Punct început	X / Y	Punct sfârșit	X / Y	Lungime segment (** (m)
1	582.192,446 672.935,671	2	582.189,333 672.934,921	3.202
3	582.182,334 672.933,615	4	582.169,595 672.930,693	13.07
5	582.159,389 672.928,529	6	582.153,699 672.927,326	5.816
7	582.148,867 672.926,439	8	582.142,535 672.925,235	6.445
9	582.137,988 672.924,465	10	582.131,191 672.922,901	6.975
11	582.128,714 672.922,532	12	582.129,1 672.921,353	1.241
13	582.130,096 672.917,345	14	582.130,872 672.912,642	4.767
15	582.131,479 672.906,899	16	582.133,312 672.890,383	16.617
17	582.207,386 672.908,565	18	582.226,276 672.913,201	19.451
19	582.229,684 672.914,038	20	582.229,393 672.916,068	2.051
21	582.228,349 672.927,667	22	582.228,148 672.932,861	5.198
23	582.227,828 672.941,88	24	582.224,173 672.941,432	3.682
25	582.219,692 672.941,155	26	582.217,547 672.940,686	2.196
27	582.215,526 672.940,797	28	582.207,399 672.939,441	8.239
29	582.204,327 672.938,493	30	582.196,714 672.936,699	7.822
31	582.192,512 672.935,687	1	582.192,446 672.935,671	0.068

Punct început	X / Y	Punct sfârșit	X / Y	Lungime segment (** (m)
2	582.189,333 672.934,921	3	582.182,334 672.933,615	7.12
4	582.169,595 672.930,693	5	582.159,389 672.928,529	10.433
6	582.153,699 672.927,326	7	582.148,867 672.926,439	4.913
8	582.142,535 672.925,235	9	582.137,988 672.924,465	4.612
10	582.131,191 672.922,901	11	582.128,714 672.922,532	2.504
12	582.129,1 672.921,353	13	582.130,096 672.917,345	4.13
14	582.130,872 672.912,642	15	582.131,479 672.906,899	5.775
16	582.133,312 672.890,383	17	582.207,386 672.908,565	76.273
18	582.226,276 672.913,201	19	582.229,684 672.914,038	3.509
20	582.229,393 672.916,068	21	582.228,349 672.927,667	11.646
22	582.228,148 672.932,861	23	582.227,828 672.941,88	9.025
24	582.224,173 672.941,432	25	582.219,692 672.941,155	4.49
26	582.217,547 672.940,686	27	582.215,526 672.940,797	2.024
28	582.207,399 672.939,441	29	582.204,327 672.938,493	3.215
30	582.196,714 672.936,699	31	582.192,512 672.935,687	4.322

** Lungimile segmentelor sunt determinate în planul de proiecție Stereo 70 și sunt rotunjite la 1 milimetru.

*** Distanța dintre puncte este formată din segmente cumulate ce sunt mai mici decât valoarea 1 milimetru.

**DATE DESPRE IMOBILUL NR. 12251**

Oficiul de Cadastru și Publicitate Imobiliară SUCEAVA
Biroul de Cadastru și Publicitate Imobiliară Gura Humorului

A. Partea I. Descrierea imobilului

TEREN Intravilan

Adresa: Loc. Dragoiesti, Str Garii, Nr. 28, Jud. Suceava

Nr. Crt	Nr cadastral Nr. topografic	Suprafața* (mp)	Observații / Referințe
A1		2.078	Sector cadastral:15 Teren neimprejmuit;

B. Partea II. Proprietari și acte

Inscrieri privitoare la dreptul de proprietate și alte drepturi reale		Referințe
12251 / 18/03/2022		
Act Normativ nr. 7, din 13/03/1996 emis de PARLAMENTUL ROMANIEI;		
B1	Inscrierea provizorie, drept de PROPRIETATE, dobandit prin Lege, cota actuala 1/1, cota initiala 1/1 1) COMUNA DRAGOIESTI, CIF:4441190	A1

C. Partea III. SARCINI .

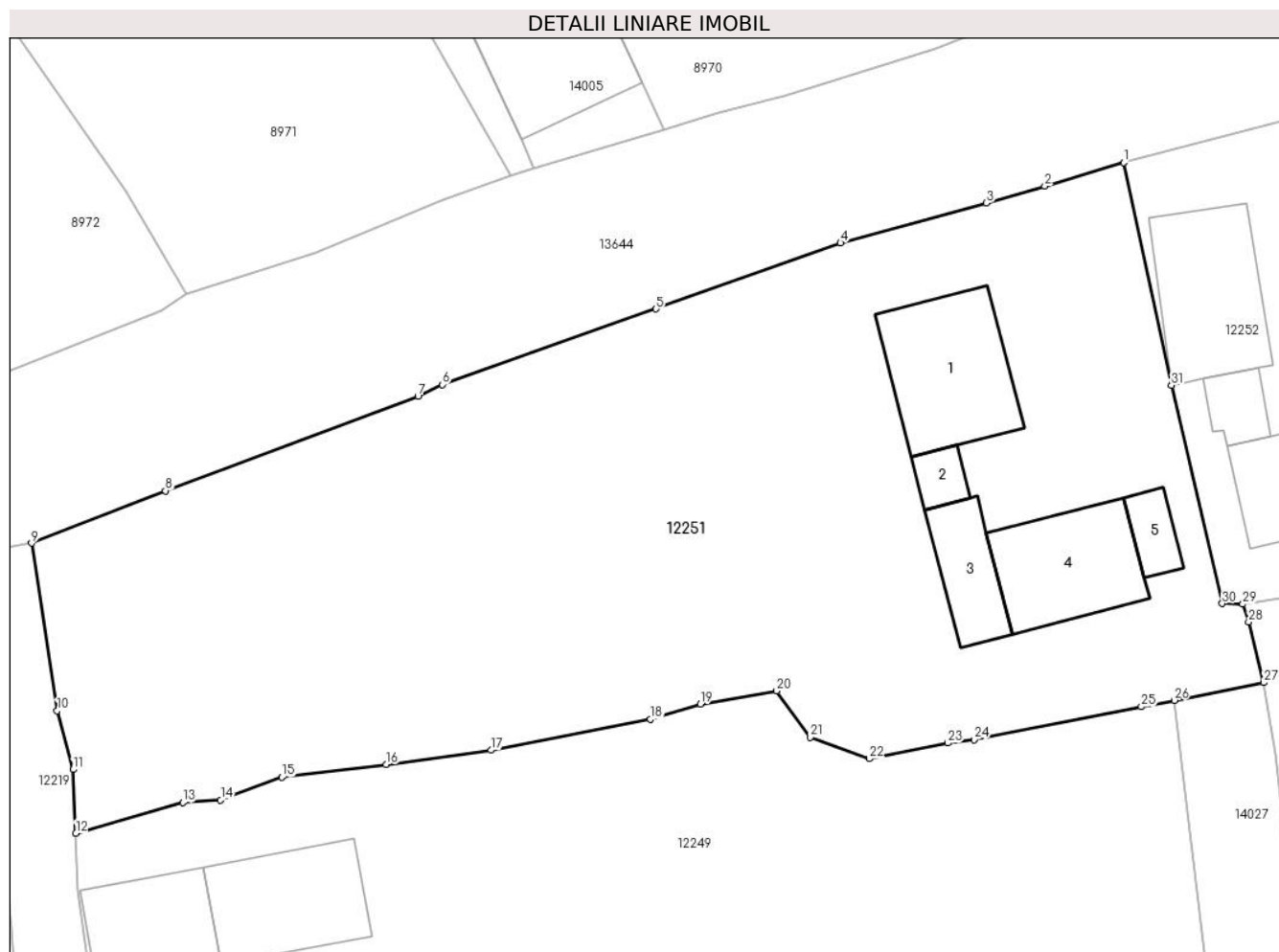
Inscrieri privind dezmembramintele dreptului de proprietate, drepturi reale de garanție și sarcini	Referințe
NU SUNT	

Anexa Nr. 1 La Partea I

Teren

Nr cadastral	Suprafața (mp)*	Observații / Referințe
	2.078	

* Suprafața este determinată în planul de proiecție Stereo 70.



Date referitoare la teren

Crt	Categorie folosință	Intravilan	Suprafața (mp)	Tarla	Parcelă	Nr. topo	Observații / Referințe
1	curți constructii	DA	500	-	-	-	
2	arabil	DA	1.578	-	-	-	

Date referitoare la construcții

Crt	Număr	Destinație construcție	Supraf. (mp)	Situație juridică	Observații / Referințe
A1.1		construcții de locuințe	75	Fara acte	Nr. niveluri:1; S. construita la sol:75 mp; S. construita desfasurata:75 mp; LOCUINTA
A1.2		construcții anexa	11	Fara acte	Nr. niveluri:1; S. construita la sol:11 mp; S. construita desfasurata:11 mp; ANEXA
A1.3		construcții anexa	33	Fara acte	Nr. niveluri:1; S. construita la sol:33 mp; S. construita desfasurata:33 mp; ANEXA
A1.4		construcții anexa	65	Fara acte	Nr. niveluri:1; S. construita la sol:65 mp; S. construita desfasurata:65 mp; ANEXA
A1.5		construcții anexa	15	Fara acte	Nr. niveluri:1; S. construita la sol:15 mp; S. construita desfasurata:15 mp; ANEXA

Lungime Segmente

1) Valorile lungimilor segmentelor sunt obținute din proiecție în plan.

Punct început	X / Y	Punct sfârșit	X / Y	Lungime segment (** (m)
1	582.120,847 672.951,659	2	582.115,639 672.950,115	5.432
3	582.111,787 672.948,998	4	582.102,144 672.946,366	9.996
5	582.089,961 672.942,014	6	582.075,843 672.937,012	14.978
7	582.074,236 672.936,23	8	582.057,557 672.930,01	17.801
9	582.048,725 672.926,548	10	582.050,414 672.915,489	11.187
11	582.051,46 672.911,61	12	582.051,644 672.907,407	4.207
13	582.058,704 672.909,43	14	582.061,207 672.909,605	2.509
15	582.065,255 672.911,104	16	582.072,132 672.911,951	6.929
17	582.079,07 672.912,885	18	582.089,593 672.914,927	10.719
19	582.092,882 672.915,946	20	582.097,933 672.916,807	5.124
21	582.100,15 672.913,75	22	582.104,057 672.912,325	4.159
23	582.109,233 672.913,366	24	582.110,959 672.913,588	1.74
25	582.122,013 672.915,752	26	582.124,189 672.916,181	2.218
27	582.130,096 672.917,345	28	582.129,1 672.921,353	4.13
29	582.128,714 672.922,532	30	582.127,357 672.922,562	1.357
31	582.123,989 672.936,969	1	582.120,847 672.951,659	15.022

Punct început	X / Y	Punct sfârșit	X / Y	Lungime segment (** (m)
2	582.115,639 672.950,115	3	582.111,787 672.948,998	4.011
4	582.102,144 672.946,366	5	582.089,961 672.942,014	12.937
6	582.075,843 672.937,012	7	582.074,236 672.936,23	1.787
8	582.057,557 672.930,01	9	582.048,725 672.926,548	9.486
10	582.050,414 672.915,489	11	582.051,46 672.911,61	4.018
12	582.051,644 672.907,407	13	582.058,704 672.909,43	7.344
14	582.061,207 672.909,605	15	582.065,255 672.911,104	4.317
16	582.072,132 672.911,951	17	582.079,07 672.912,885	7.001
18	582.089,593 672.914,927	19	582.092,882 672.915,946	3.443
20	582.097,933 672.916,807	21	582.100,15 672.913,75	3.776
22	582.104,057 672.912,325	23	582.109,233 672.913,366	5.28
24	582.110,959 672.913,588	25	582.122,013 672.915,752	11.264
26	582.124,189 672.916,181	27	582.130,096 672.917,345	6.021
28	582.129,1 672.921,353	29	582.128,714 672.922,532	1.241
30	582.127,357 672.922,562	31	582.123,989 672.936,969	14.795

** Lungimile segmentelor sunt determinate în planul de proiecție Stereo 70 și sunt rotunjite la 1 milimetru.

*** Distanța dintre puncte este formată din segmente cumulate ce sunt mai mici decât valoarea 1 milimetru.

**DATE DESPRE IMOBILUL NR. 12252**

Oficiul de Cadastru și Publicitate Imobiliară SUCEAVA
Biroul de Cadastru și Publicitate Imobiliară Gura Humorului

A. Partea I. Descrierea imobilului

TEREN Intravilan

Adresa: Loc. Dragoiesti, Str Garii, Nr. 30, Jud. Suceava

Nr. Crt	Nr cadastral Nr. topografic	Suprafața* (mp)	Observații / Referințe
A1	31811	Din acte: 2.300 Masurata: 2.118	Sector cadastral:15 Teren imprejmuit;

Construcții

Crt	Nr cadastral Nr. topografic	Adresa	Observații / Referințe
A1.1	31811-C1	Loc. Dragoiesti, Str Garii, Nr. 30, Jud. Suceava	Nr. niveluri:1; S. construita la sol:74 mp; S. construita desfasurata:74 mp; LOCUINTA
A1.2	31811-C2	Loc. Dragoiesti, Str Garii, Nr. 30, Jud. Suceava	Nr. niveluri:1; S. construita la sol:17 mp; S. construita desfasurata:17 mp; ANEXA
A1.3	31811-C3	Loc. Dragoiesti, Str Garii, Nr. 30, Jud. Suceava	Nr. niveluri:1; S. construita la sol:90 mp; S. construita desfasurata:90 mp; ANEXA

B. Partea II. Proprietari și acte

Inscrieri privitoare la dreptul de proprietate și alte drepturi reale		Referințe
15232 / 25/09/2019		
Act Notarial nr. 3853, din 25/09/2019 emis de BIN Negura Adina Loredana;		
B1	Intabulare, drept de PROPRIETATE, dobandit prin Lege, cota actuala 1/1, cota initiala 1/1 1) POIENAR CONSTANTIN 2) POIENAR ELENA, bun comun	A1, A1.1, A1.2, A1.3

C. Partea III. SARCINI .

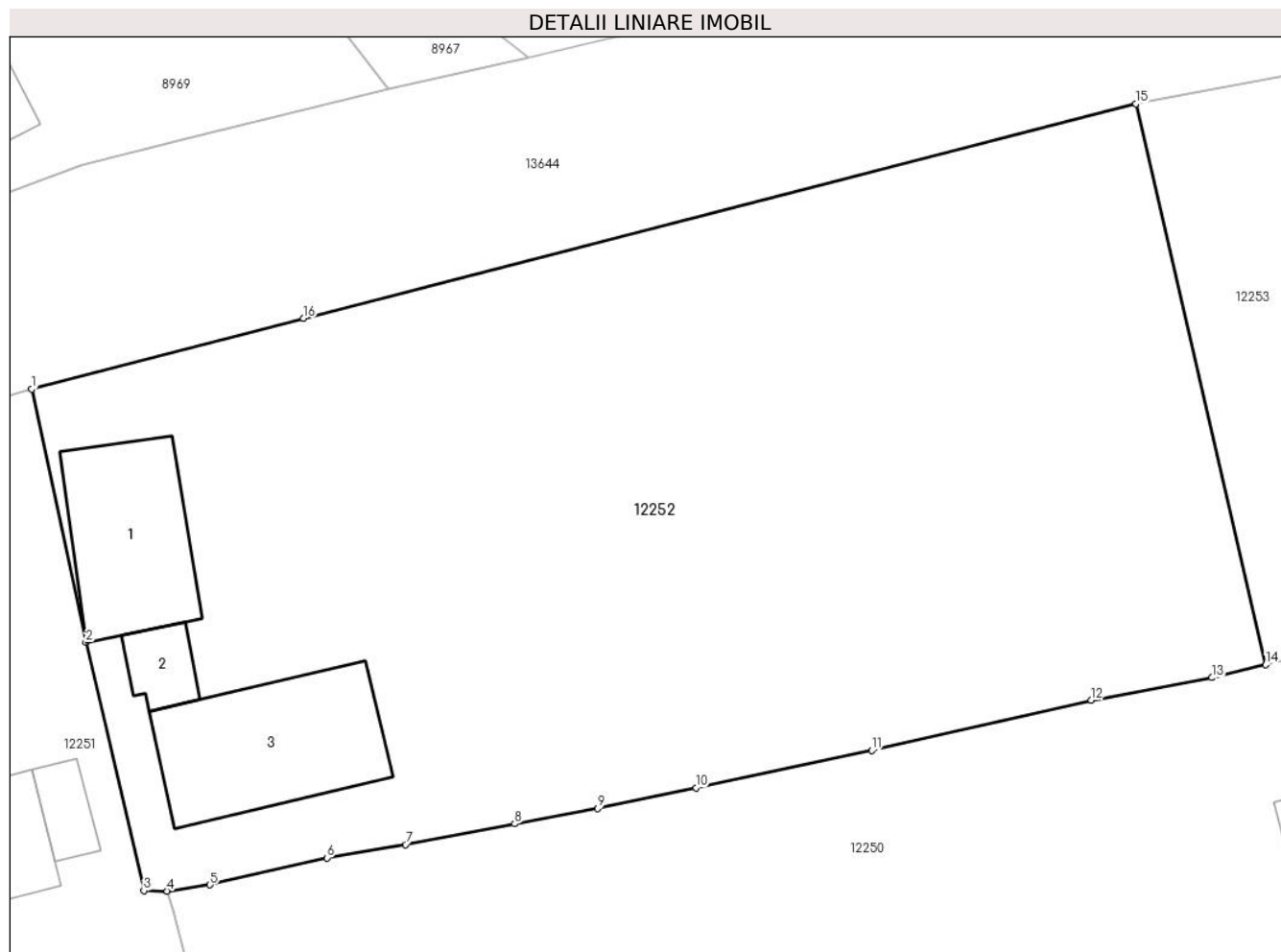
Inscrieri privind dezmembramintele dreptului de proprietate, drepturi reale de garanție și sarcini	Referințe
NU SUNT	

Anexa Nr. 1 La Partea I

Teren

Nr cadastral	Suprafața (mp)*	Observații / Referințe
31811	Din acte: 2.300 Masurata: 2.118	

* Suprafața este determinată în planul de proiecție Stereo 70.



Date referitoare la teren

Crt	Categorie folosință	Intra vilan	Suprafața (mp)	Tarla	Parcelă	Nr. topo	Observații / Referințe
1	curți constructii	DA	500	-	-	-	
2	arabil	DA	1.618	-	-	-	

Date referitoare la construcții

Crt	Număr	Destinație construcție	Supraf. (mp)	Situație juridică	Observații / Referințe
A1.1	31811-C1	construcții de locuințe	74	Cu acte	Nr. niveluri:1; S. construita la sol:74 mp; S. construita desfasurata:74 mp; LOCUINTA
A1.2	31811-C2	construcții anexa	17	Cu acte	Nr. niveluri:1; S. construita la sol:17 mp; S. construita desfasurata:17 mp; ANEXA
A1.3	31811-C3	construcții anexa	90	Cu acte	Nr. niveluri:1; S. construita la sol:90 mp; S. construita desfasurata:90 mp; ANEXA

Lungime Segmente

1) Valorile lungimilor segmentelor sunt obținute din proiecție în plan.

Punct început	X / Y	Punct sfârșit	X / Y	Lungime segment (** (m)
1	582.120,847 672.951,659	2	582.123,989 672.936,969	15.022

Punct început	X / Y	Punct sfârșit	X / Y	Lungime segment (** (m)
2	582.123,989 672.936,969	3	582.127,357 672.922,562	14.795
3	582.127,357 672.922,562	4	582.128,714 672.922,532	1.357
4	582.128,714 672.922,532	5	582.131,191 672.922,901	2.504
5	582.131,191 672.922,901	6	582.137,988 672.924,465	6.975
6	582.137,988 672.924,465	7	582.142,535 672.925,235	4.612
7	582.142,535 672.925,235	8	582.148,867 672.926,439	6.445
8	582.148,867 672.926,439	9	582.153,699 672.927,326	4.913
9	582.153,699 672.927,326	10	582.159,389 672.928,529	5.816
10	582.159,389 672.928,529	11	582.169,595 672.930,693	10.433
11	582.169,595 672.930,693	12	582.182,334 672.933,615	13.07
12	582.182,334 672.933,615	13	582.189,333 672.934,921	7.12
13	582.189,333 672.934,921	14	582.192,446 672.935,671	3.202
14	582.192,446 672.935,671	15	582.184,917 672.968,2	33.389
15	582.184,917 672.968,2	16	582.136,621 672.955,773	49.869
16	582.136,621 672.955,773	1	582.120,847 672.951,659	16.302

** Lungimile segmentelor sunt determinate în planul de proiecție Stereo 70 și sunt rotunjite la 1 milimetru.

*** Distanța dintre puncte este formată din segmente cumulate ce sunt mai mici decât valoarea 1 milimetru.

**DATE DESPRE IMOBILUL NR. 12253**

Oficiul de Cadastru și Publicitate Imobiliară SUCEAVA
Biroul de Cadastru și Publicitate Imobiliară Gura Humorului

A. Partea I. Descrierea imobilului

TEREN Intravilan

Adresa: Loc. Dragoiesti, Str Garii, Nr. 32, Jud. Suceava

Nr. Crt	Nr cadastral Nr. topografic	Suprafața* (mp)	Observații / Referințe
A1	31058	1.300	Sector cadastral:15 Teren neimprijmit;

Construcții

Crt	Nr cadastral Nr. topografic	Adresa	Observații / Referințe
A1.1	31058-C1	Loc. Dragoiesti, Str Garii, Nr. 32, Jud. Suceava	Nr. niveluri:1; S. construita la sol:74 mp; S. construita desfasurata:74 mp; LOCUINTA
A1.2	31058-C2	Loc. Dragoiesti, Str Garii, Nr. 32, Jud. Suceava	Nr. niveluri:1; S. construita la sol:16 mp; S. construita desfasurata:16 mp; ANEXA
A1.3	31058-C3	Loc. Dragoiesti, Str Garii, Nr. 32, Jud. Suceava	Nr. niveluri:1; S. construita la sol:79 mp; S. construita desfasurata:79 mp; ANEXA

B. Partea II. Proprietari și acte

Inscrieri privitoare la dreptul de proprietate și alte drepturi reale		Referințe
1419 / 08/09/2003		
Act Notarial nr. 1114, din 20/04/2001 emis de BNP M.E. BOBRIC;		
B1	Intabulare, drept de PROPRIETATE, dobandit prin Conventie, cota actuala 1/1, cota initiala 1/1 1) ZLOTAR ELISEI, LIPSA CNP 2) ZLOTAR BRINDUSA, LIPSA CNP bun comun	A1, A1.1, A1.2, A1.3

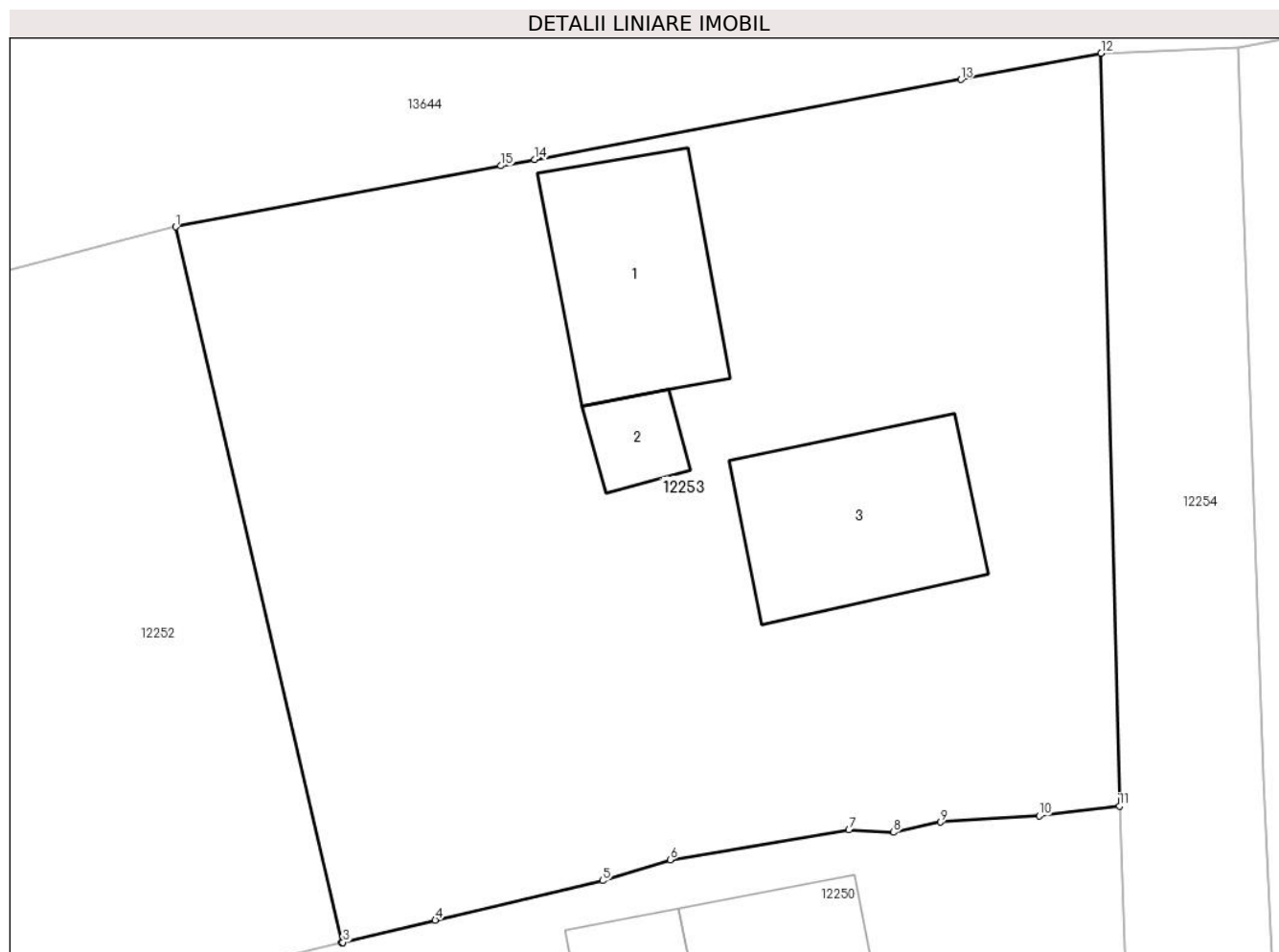
C. Partea III. SARCINI .

Inscrieri privind dezmembramintele dreptului de proprietate, drepturi reale de garanție și sarcini	Referințe
NU SUNT	

Anexa Nr. 1 La Partea I**Teren**

Nr cadastral	Suprafața (mp)*	Observații / Referințe
31058	1.300	

* Suprafața este determinată în planul de proiecție Stereo 70.

**Date referitoare la teren**

Crt	Categorie folosință	Intra vilan	Suprafața (mp)	Tarla	Parcelă	Nr. topo	Observații / Referințe
1	curți constructii	DA	500	-	-	-	
2	arabil	DA	800	-	-	-	

Date referitoare la construcții

Crt	Număr	Destinație construcție	Supraf. (mp)	Situație juridică	Observații / Referințe
A1.1	31058-C1	construcții de locuințe	74	Cu acte	Nr. niveluri:1; S. construita la sol:74 mp; S. construita desfasurata:74 mp; LOCUINTA
A1.2	31058-C2	construcții anexa	16	Cu acte	Nr. niveluri:1; S. construita la sol:16 mp; S. construita desfasurata:16 mp; ANEXA
A1.3	31058-C3	construcții anexa	79	Cu acte	Nr. niveluri:1; S. construita la sol:79 mp; S. construita desfasurata:79 mp; ANEXA

Lungime Segmente

1) Valorile lungimilor segmentelor sunt obținute din proiecție în plan.

Punct început	X / Y	Punct sfârșit	X / Y	Lungime segment (** (m)
1	582.184,917 672.968,2	2	582.192,446 672.935,671	33.389

Punct început	X / Y	Punct sfârșit	X / Y	Lungime segment (** (m)
2	582.192,446 672.935,671	3	582.192,512 672.935,687	0.068
3	582.192,512 672.935,687	4	582.196,714 672.936,699	4.322
4	582.196,714 672.936,699	5	582.204,327 672.938,493	7.822
5	582.204,327 672.938,493	6	582.207,399 672.939,441	3.215
6	582.207,399 672.939,441	7	582.215,526 672.940,797	8.239
7	582.215,526 672.940,797	8	582.217,547 672.940,686	2.024
8	582.217,547 672.940,686	9	582.219,692 672.941,155	2.196
9	582.219,692 672.941,155	10	582.224,173 672.941,432	4.49
10	582.224,173 672.941,432	11	582.227,828 672.941,88	3.682
11	582.227,828 672.941,88	12	582.226,993 672.976,088	34.218
12	582.226,993 672.976,088	13	582.220,619 672.974,893	6.485
13	582.220,619 672.974,893	14	582.201,241 672.971,26	19.716
14	582.201,241 672.971,26	15	582.199,703 672.970,972	1.565
15	582.199,703 672.970,972	1	582.184,917 672.968,2	15.044

** Lungimile segmentelor sunt determinate în planul de proiecție Stereo 70 și sunt rotunjite la 1 milimetru.

*** Distanța dintre puncte este formată din segmente cumulate ce sunt mai mici decât valoarea 1 milimetru.

**DATE DESPRE IMOBILUL NR. 12254**

Oficiul de Cadastru și Publicitate Imobiliară SUCEAVA
Biroul de Cadastru și Publicitate Imobiliară Gura Humorului

A. Partea I. Descrierea imobilului

TEREN Necunoscut

Adresa: Loc. Dragoiesti, Jud. Suceava

Nr. Crt	Nr cadastral Nr. topografic	Suprafața* (mp)	Observații / Referințe
A1	32733	2.210	Sector cadastral:15 Teren neimprejmuit;

B. Partea II. Proprietari și acte

Inscrieri privitoare la dreptul de proprietate și alte drepturi reale		Referințe
16080 / 02/12/2020		
Act Normativ nr. 1357, din 27/12/2001 emis de GUVERNUL ROMANIEI ((anexa nr 36 - inventarul bunurilor care apartin domeniului public al comunei Dragoiesti) act administrativ nr 8551 din 25.11.2020, emis de Primaria comunei Dragoiesti);		
B1	Intabulare, drept de PROPRIETATE, dobandit prin Lege, cota actuala 1/1, cota initiala 1/1 1) COMUNA DRAGOIESTI, CIF:4441190	A1

C. Partea III. SARCINI .

Inscrieri privind dezmembramintele dreptului de proprietate, drepturi reale de garanție și sarcini	Referințe
NU SUNT	

Punct început	X / Y	Punct sfârșit	X / Y	Lungime segment	Punct început	X / Y	Punct sfârșit	X / Y	Lungime segment	Punct început	X / Y	Punct sfârșit	X / Y	Lungime segment
16	582.244,478 672.867,788	17	582.250,55 672.854,078	14.994	17	582.250,55 672.854,078	18	582.255,26 672.843,22	11.836	18	582.255,26 672.843,22	19	582.259,71 672.831,56	12.48
19	582.259,71 672.831,56	20	582.260,677 672.827,896	3.789	20	582.260,677 672.827,896	21	582.263,94 672.815,54	12.78	21	582.263,94 672.815,54	22	582.265,49 672.810,282	5.482
22	582.265,49 672.810,282	23	582.268,855 672.798,87	11.898	23	582.268,855 672.798,87	24	582.269,983 672.799,186	1.171	24	582.269,983 672.799,186	25	582.273,365 672.783,546	16.001
25	582.273,365 672.783,546	26	582.273,589 672.782,547	1.024	26	582.273,589 672.782,547	27	582.278,29 672.762,2	20.883	27	582.278,29 672.762,2	28	582.280,346 672.752,383	10.03
28	582.280,346 672.752,383	29	582.284,925 672.731,116	21.754	29	582.284,925 672.731,116	30	582.286,5 672.725,12	6.199	30	582.286,5 672.725,12	31	582.286,961 672.720,973	4.173
31	582.286,961 672.720,973	32	582.288,067 672.715,984	5.11	32	582.288,067 672.715,984	33	582.288,878 672.712,548	3.53	33	582.288,878 672.712,548	34	582.289,155 672.711,221	1.356
34	582.289,155 672.711,221	35	582.289,93 672.707,517	3.784	35	582.289,93 672.707,517	36	582.294,125 672.689,529	18.471	36	582.294,125 672.689,529	37	582.296,931 672.678,936	10.958
37	582.296,931 672.678,936	38	582.300,709 672.666,915	12.601	38	582.300,709 672.666,915	39	582.301,793 672.664,636	2.524	39	582.301,793 672.664,636	40	582.304,27 672.659,429	5.766
40	582.304,27 672.659,429	41	582.304,642 672.658,706	0.813	41	582.304,642 672.658,706	42	582.310,319 672.658,956	5.683	42	582.310,319 672.658,956	43	582.302,913 672.671,642	14.69
43	582.302,913 672.671,642	44	582.290,081 672.735,01	64.654	44	582.290,081 672.735,01	45	582.267,459 672.831,054	98.672	45	582.267,459 672.831,054	46	582.260,914 672.852,444	22.369
46	582.260,914 672.852,444	47	582.239,802 672.906,466	58.001	47	582.239,802 672.906,466	48	582.235,336 672.924,79	18.86	48	582.235,336 672.924,79	49	582.235,079 672.927,97	3.19
49	582.235,079 672.927,97	50	582.235,055 672.928,496	0.527	50	582.235,055 672.928,496	1	582.234,381 672.943,187	14.706					

** Lungimile segmentelor sunt determinate în planul de proiecție Stereo 70 și sunt rotunjite la 1 milimetru.

*** Distanța dintre puncte este formată din segmente cumulate ce sunt mai mici decât valoarea 1 milimetru.

**DATE DESPRE IMOBILUL NR. 12255**

Oficiul de Cadastru și Publicitate Imobiliară SUCEAVA
Biroul de Cadastru și Publicitate Imobiliară Gura Humorului

A. Partea I. Descrierea imobilului

TEREN Necunoscut

Adresa: Loc. Dragoiesti, Jud. Suceava

Nr. Crt	Nr cadastral Nr. topografic	Suprafața* (mp)	Observații / Referințe
A1		33.067	Sector cadastral:15 Teren neimprejmuit;

B. Partea II. Proprietari și acte

Inscrieri privitoare la dreptul de proprietate și alte drepturi reale		Referințe
12255 / 18/03/2022		
Act Normativ nr. 7, din 13/03/1996 emis de PARLAMENTUL ROMANIEI;		
B1	Inscrierea provizorie, drept de PROPRIETATE, dobandit prin Lege, cota actuala 1/1, cota initiala 1/1 1) COMUNA DRAGOIESTI, CIF:4441190	A1

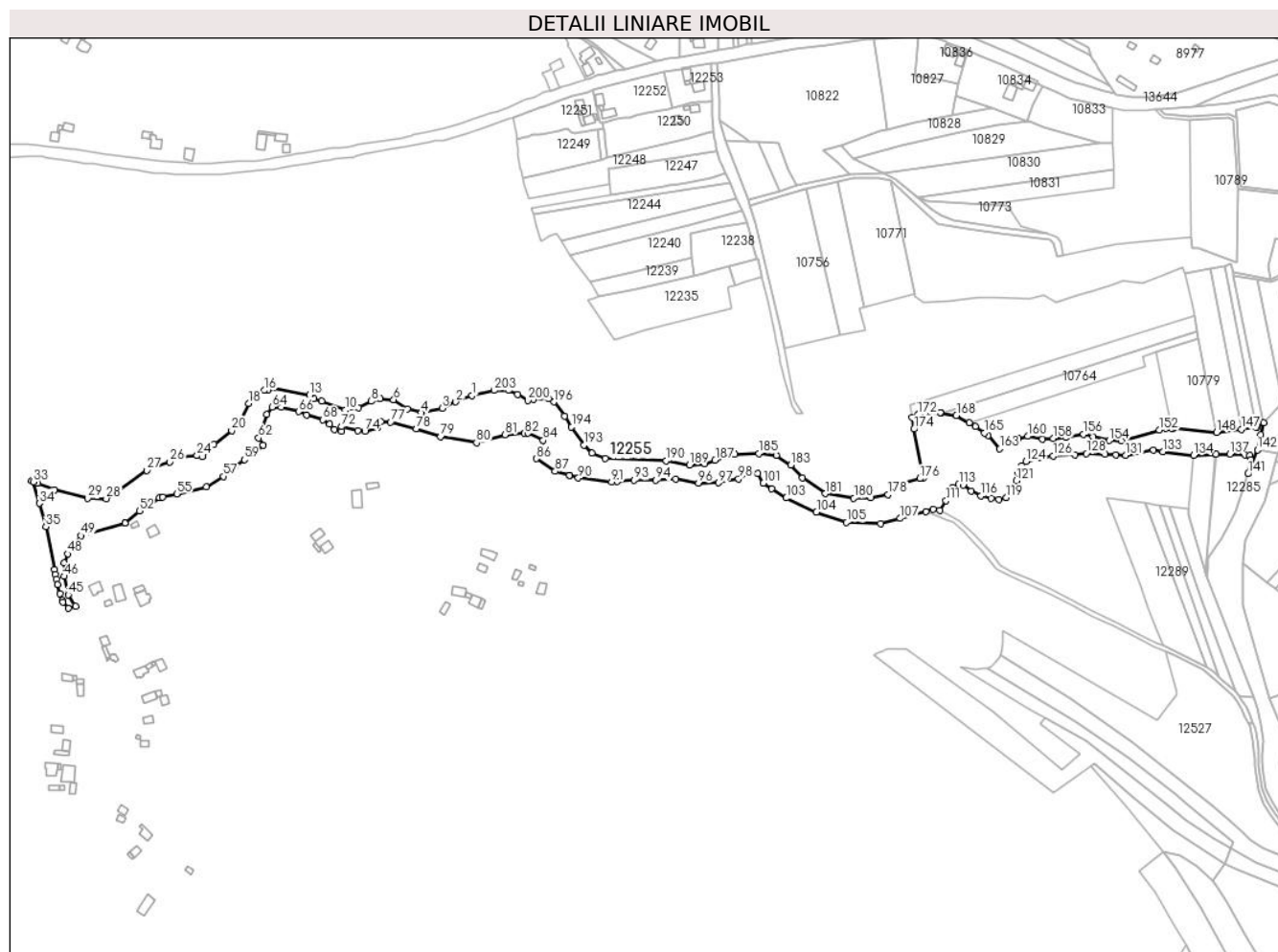
C. Partea III. SARCINI .

Inscrieri privind dezmembramintele dreptului de proprietate, drepturi reale de garanție și sarcini	Referințe
NU SUNT	

Teren

Nr cadastral	Suprafața (mp)*	Observații / Referințe
	33.067	

* Suprafața este determinată în planul de proiecție Stereo 70.



Date referitoare la teren

Crt	Categorie folosință	Intravilan	Suprafața (mp)	Tarla	Parcelă	Nr. topo	Observații / Referințe
1	ape curgătoare	DA	13.797	-	-	-	
2	ape curgătoare	DA	333	-	-	-	
3	ape curgătoare	NU	18.937	-	-	-	

Lungime Segmente

1) Valorile lungimilor segmentelor sunt obținute din proiecție în plan.

Punct început	X / Y	Punct sfârșit	X / Y	Lungime segment
1	582.011,142 672.675,677	2	581.996,414 672.669,829	15.847
4	581.965,178 672.659,97	5	581.952,605 672.663,595	13.085
7	581.927,934 672.672,917	8	581.919,985 672.670,31	8.366
2	581.996,414 672.669,829	3	581.984,005 672.663,981	13.718
5	581.952,605 672.663,595	6	581.940,168 672.671,862	14.934
8	581.919,985 672.670,31	9	581.908,185 672.664,413	13.191
3	581.984,005 672.663,981	4	581.965,178 672.659,97	19.25
6	581.940,168 672.671,862	7	581.927,934 672.672,917	12.279
9	581.908,185 672.664,413	10	581.896,51 672.662,613	11.813

Punct început	X / Y	Punct sfârșit	X / Y	Lungime segment	Punct început	X / Y	Punct sfârșit	X / Y	Lungime segment	Punct început	X / Y	Punct sfârșit	X / Y	Lungime segment
10	581.896,51 672.662,613	11	581.875,147 672.670,734	22.855	11	581.875,147 672.670,734	12	581.867,79 672.672,61	7.592	12	581.867,79 672.672,61	13	581.863,983 672.676,194	5.229
13	581.863,983 672.676,194	14	581.831,381 672.682,51	33.208	14	581.831,381 672.682,51	15	581.826,347 672.680,236	5.524	15	581.826,347 672.680,236	16	581.823,329 672.680,241	3.018
16	581.823,329 672.680,241	17	581.813,699 672.676,501	10.331	17	581.813,699 672.676,501	18	581.809,005 672.668,312	9.439	18	581.809,005 672.668,312	19	581.801,67 672.652,735	17.218
19	581.801,67 672.652,735	20	581.793,53 672.644,033	11.916	20	581.793,53 672.644,033	21	581.777,632 672.631,349	20.338	21	581.777,632 672.631,349	22	581.767,843 672.621,344	13.997
22	581.767,843 672.621,344	23	581.767,054 672.620,538	1.128	23	581.767,054 672.620,538	24	581.762,29 672.621,225	4.813	24	581.762,29 672.621,225	25	581.744,694 672.620,268	17.622
25	581.744,694 672.620,268	26	581.737,746 672.615,69	8.321	26	581.737,746 672.615,69	27	581.716,713 672.607,918	22.423	27	581.716,713 672.607,918	28	581.680,147 672.582,314	44.639
28	581.680,147 672.582,314	29	581.663,306 672.582,581	16.843	29	581.663,306 672.582,581	30	581.633,12 672.590,24	31.142	30	581.633,12 672.590,24	31	581.617,92 672.596,35	16.382
31	581.617,92 672.596,35	32	581.612,62 672.598,68	5.79	32	581.612,62 672.598,68	33	581.614,315 672.597,388	2.131	33	581.614,315 672.597,388	34	581.619,642 672.578,098	20.012
34	581.619,642 672.578,098	35	581.625,47 672.557,01	21.879	35	581.625,47 672.557,01	36	581.633,47 672.518,3	39.528	36	581.633,47 672.518,3	37	581.634,14 672.513,8	4.55
37	581.634,14 672.513,8	38	581.634,89 672.509,77	4.099	38	581.634,89 672.509,77	39	581.636,1 672.504,73	5.183	39	581.636,1 672.504,73	40	581.638,4 672.496,21	8.825
40	581.638,4 672.496,21	41	581.640,47 672.490,46	6.111	41	581.640,47 672.490,46	42	581.640,84 672.488,85	1.652	42	581.640,84 672.488,85	43	581.645,75 672.483,39	7.343
43	581.645,75 672.483,39	44	581.652,215 672.485,247	6.726	44	581.652,215 672.485,247	45	581.645,682 672.495,515	12.17	45	581.645,682 672.495,515	46	581.641,885 672.512,129	17.042
46	581.641,885 672.512,129	47	581.642,074 672.524,377	12.249	47	581.642,074 672.524,377	48	581.645,396 672.532,448	8.728	48	581.645,396 672.532,448	49	581.657,616 672.548,745	20.37
49	581.657,616 672.548,745	50	581.697,262 672.560,345	41.308	50	581.697,262 672.560,345	51	581.697,333 672.560,204	0.158	51	581.697,333 672.560,204	52	581.710,039 672.571,357	16.907
52	581.710,039 672.571,357	53	581.728,133 672.583,215	21.633	53	581.728,133 672.583,215	54	581.731,265 672.583,902	3.206	54	581.731,265 672.583,902	55	581.743,893 672.586,671	12.928
55	581.743,893 672.586,671	56	581.770,734 672.592,959	27.568	56	581.770,734 672.592,959	57	581.786,346 672.602,503	18.298	57	581.786,346 672.602,503	58	581.797,011 672.611,358	13.862
58	581.797,011 672.611,358	59	581.804,988 672.617,697	10.189	59	581.804,988 672.617,697	60	581.815,516 672.624,854	12.73	60	581.815,516 672.624,854	61	581.821,925 672.630,481	8.529
61	581.821,925 672.630,481	62	581.818,006 672.637,181	7.762	62	581.818,006 672.637,181	63	581.825,453 672.658,395	22.483	63	581.825,453 672.658,395	64	581.830,247 672.665,193	8.318
64	581.830,247 672.665,193	65	581.838,473 672.665,067	8.227	65	581.838,473 672.665,067	66	581.854,218 672.661,105	16.236	66	581.854,218 672.661,105	67	581.861,499 672.658,211	7.835
67	581.861,499 672.658,211	68	581.875,966 672.653,712	15.15	68	581.875,966 672.653,712	69	581.882,13 672.649,54	7.443	69	581.882,13 672.649,54	70	581.886,62 672.645,17	6.266
70	581.886,62 672.645,17	71	581.893,04 672.643,31	6.684	71	581.893,04 672.643,31	72	581.893,212 672.647,519	4.213	72	581.893,212 672.647,519	73	581.907,678 672.643,769	14.944
73	581.907,678 672.643,769	74	581.914,141 672.643,438	6.471	74	581.914,141 672.643,438	75	581.925,692 672.646,381	11.92	75	581.925,692 672.646,381	76	581.928,576 672.652,118	6.421
76	581.928,576 672.652,118	77	581.937,53 672.651,641	8.967	77	581.937,53 672.651,641	78	581.960,772 672.645,374	24.072	78	581.960,772 672.645,374	79	581.982,45 672.638,397	22.773
79	581.982,45 672.638,397	80	582.015,151 672.632,889	33.162	80	582.015,151 672.632,889	81	582.041,173 672.640,239	27.04	81	582.041,173 672.640,239	82	582.058,569 672.641,371	17.433
82	582.058,569 672.641,371	83	582.061,884 672.641,587	3.322	83	582.061,884 672.641,587	84	582.075,5 672.634,997	15.127	84	582.075,5 672.634,997	85	582.072,858 672.628,087	7.398
85	582.072,858 672.628,087	86	582.069,204 672.618,527	10.235	86	582.069,204 672.618,527	87	582.086,193 672.607,003	20.529	87	582.086,193 672.607,003	88	582.099,06 672.603,338	13.379
88	582.099,06 672.603,338	89	582.099,08 672.603,333	0.021	89	582.099,08 672.603,333	90	582.107,19 672.601,023	8.433	90	582.107,19 672.601,023	91	582.137,249 672.597,629	30.25
91	582.137,249 672.597,629	92	582.142,344 672.598,021	5.11	92	582.142,344 672.598,021	93	582.157,795 672.599,209	15.497	93	582.157,795 672.599,209	94	582.177,555 672.598,981	19.761
94	582.177,555 672.598,981	95	582.195,504 672.600,222	17.992	95	582.195,504 672.600,222	96	582.215,98 672.596,273	20.853	96	582.215,98 672.596,273	97	582.233,929 672.596,725	17.955
97	582.233,929 672.596,725	98	582.252,104 672.600,335	18.53	98	582.252,104 672.600,335	99	582.261,969 672.605,803	11.279	99	582.261,969 672.605,803	100	582.269,282 672.605,072	7.349
100	582.269,282 672.605,072	101	582.274,583 672.596,302	10.248	101	582.274,583 672.596,302	102	582.282,261 672.591,186	9.226	102	582.282,261 672.591,186	103	582.295,424 672.582,963	15.52
103	582.295,424 672.582,963	104	582.322,663 672.570,173	30.092	104	582.322,663 672.570,173	105	582.349,903 672.560,855	28.79	105	582.349,903 672.560,855	106	582.380,799 672.559,758	30.915
106	582.380,799 672.559,758	107	582.398,532 672.564,509	18.358	107	582.398,532 672.564,509	108	582.421,496 672.570,837	23.82	108	582.421,496 672.570,837	109	582.428,359 672.572,61	7.088

Punct început	X / Y	Punct sfârșit	X / Y	Lungime segment	Punct început	X / Y	Punct sfârșit	X / Y	Lungime segment	Punct început	X / Y	Punct sfârșit	X / Y	Lungime segment
109	582.428,359 672.572,61	110	582.434,23 672.571,73	5.937	110	582.434,23 672.571,73	111	582.439,929 672.580,482	10.44 4	111	582.439,929 672.580,482	112	582.445,786 672.592,432	13.30 8
112	582.445,786 672.592,432	113	582.451,402 672.595,228	6.274	113	582.451,402 672.595,228	114	582.455,306 672.594,659	3.945	114	582.455,306 672.594,659	115	582.462,627 672.589,293	9.077
115	582.462,627 672.589,293	116	582.471,412 672.584,822	9.857	116	582.471,412 672.584,822	117	582.480,929 672.582,627	9.767	117	582.480,929 672.582,627	118	582.487,707 672.581,803	6.828
118	582.487,707 672.581,803	119	582.494,54 672.583,266	6.988	119	582.494,54 672.583,266	120	582.498,85 672.589,689	7.735	120	582.498,85 672.589,689	121	582.503,325 672.598,632	10.0
121	582.503,325 672.598,632	122	582.504,952 672.605,461	7.02	122	582.504,952 672.605,461	123	582.508,612 672.612,046	7.534	123	582.508,612 672.612,046	124	582.512,435 672.615,949	5.463
124	582.512,435 672.615,949	125	582.523,937 672.619,393	12.00 7	125	582.523,937 672.619,393	126	582.536,626 672.620,938	12.78 3	126	582.536,626 672.620,938	127	582.556,718 672.622,238	20.13 4
127	582.556,718 672.622,238	128	582.566,879 672.623,181	10.20 5	128	582.566,879 672.623,181	129	582.584,004 672.622,57	17.13 6	129	582.584,004 672.622,57	130	582.593,521 672.621,838	9.545
130	582.593,521 672.621,838	131	582.602,551 672.621,675	9.031	131	582.602,551 672.621,675	132	582.627,523 672.626,228	25.38 4	132	582.627,523 672.626,228	133	582.636,03 672.624,88	8.613
133	582.636,03 672.624,88	134	582.663,84 672.621,5	28.01 5	134	582.663,84 672.621,5	135	582.683,766 672.622,296	19.94 2	135	582.683,766 672.622,296	136	582.684,427 672.622,322	0.662
136	582.684,427 672.622,322	137	582.696,546 672.622,648	12.12 3	137	582.696,546 672.622,648	138	582.710,619 672.622,241	14.07 9	138	582.710,619 672.622,241	139	582.714,767 672.621,347	4.243
139	582.714,767 672.621,347	140	582.715,584 672.617,504	3.929	140	582.715,584 672.617,504	141	582.713,225 672.604,821	12.90 1	141	582.713,225 672.604,821	142	582.721,661 672.626,45	23.21 6
142	582.721,661 672.626,45	143	582.724,766 672.640,032	13.93 2	143	582.724,766 672.640,032	144	582.727,29 672.651,07	11.32 3	144	582.727,29 672.651,07	145	582.721,25 672.646,95	7.311
145	582.721,25 672.646,95	146	582.720,437 672.646,848	0.819	146	582.720,437 672.646,848	147	582.707,043 672.645,168	13.49 9	147	582.707,043 672.645,168	148	582.684,81 672.642,38	22.40 7
148	582.684,81 672.642,38	149	582.645,54 672.646,21	39.45 6	149	582.645,54 672.646,21	150	582.643,732 672.646,098	1.811	150	582.643,732 672.646,098	151	582.638,92 672.645,8	4.821
151	582.638,92 672.645,8	152	582.632,9 672.644,41	6.178	152	582.632,9 672.644,41	153	582.598,529 672.634,554	35.75 6	153	582.598,529 672.634,554	154	582.587,651 672.634,845	10.88 2
154	582.587,651 672.634,845	155	582.572,978 672.638,493	15.12	155	582.572,978 672.638,493	156	582.564,408 672.640,505	8.803	156	582.564,408 672.640,505	157	582.548,096 672.637,9	16.51 9
157	582.548,096 672.637,9	158	582.536,751 672.636,935	11.38 6	158	582.536,751 672.636,935	159	582.526,982 672.636,035	9.81	159	582.526,982 672.636,035	160	582.513,795 672.638,766	13.46 7
160	582.513,795 672.638,766	161	582.505,123 672.636,51	8.961	161	582.505,123 672.636,51	162	582.494,193 672.631,167	12.16 6	162	582.494,193 672.631,167	163	582.488,472 672.627,363	6.87
163	582.488,472 672.627,363	164	582.477,708 672.639,446	16.18 2	164	582.477,708 672.639,446	165	582.474,65 672.641,74	3.823	165	582.474,65 672.641,74	166	582.466,586 672.647,79	10.08 1
166	582.466,586 672.647,79	167	582.460,9 672.651,02	6.539	167	582.460,9 672.651,02	168	582.449,28 672.657,57	13.33 9	168	582.449,28 672.657,57	169	582.435,231 672.659,881	14.23 8
169	582.435,231 672.659,881	170	582.434,57 672.659,99	0.67	170	582.434,57 672.659,99	171	582.426,21 672.660,53	8.377	171	582.426,21 672.660,53	172	582.414,58 672.658,27	11.84 8
172	582.414,58 672.658,27	173	582.409,199 672.655,927	5.869	173	582.409,199 672.655,927	174	582.410,759 672.645,217	10.82 3	174	582.410,759 672.645,217	175	582.419,342 672.601,145	44.9
175	582.419,342 672.601,145	176	582.416,39 672.600,57	3.007	176	582.416,39 672.600,57	177	582.394,782 672.594,59	22.42	177	582.394,782 672.594,59	178	582.387,487 672.586,014	11.25 9
178	582.387,487 672.586,014	179	582.371,363 672.583,273	16.35 5	179	582.371,363 672.583,273	180	582.356,45 672.582,813	14.92	180	582.356,45 672.582,813	181	582.330,48 672.586,773	26.27
181	582.330,48 672.586,773	182	582.310,156 672.601,175	24.90 9	182	582.310,156 672.601,175	183	582.299,368 672.612,675	15.76 8	183	582.299,368 672.612,675	184	582.286,367 672.621,476	15.7
184	582.286,367 672.621,476	185	582.270,54 672.623,22	15.92 3	185	582.270,54 672.623,22	186	582.248,576 672.622,69	21.97	186	582.248,576 672.622,69	187	582.231,014 672.617,324	18.36 3
187	582.231,014 672.617,324	188	582.221,736 672.613,816	9.919	188	582.221,736 672.613,816	189	582.207,947 672.612,964	13.81 5	189	582.207,947 672.612,964	190	582.186,782 672.616,653	21.48 4
190	582.186,782 672.616,653	191	582.131,504 672.618,492	55.30 9	191	582.131,504 672.618,492	192	582.119,397 672.623,491	13.09 8	192	582.119,397 672.623,491	193	582.112,228 672.630,898	10.30 8
193	582.112,228 672.630,898	194	582.101,13 672.647,159	19.68 7	194	582.101,13 672.647,159	195	582.094,856 672.656,982	11.65 6	195	582.094,856 672.656,982	196	582.085,013 672.669,757	16.12 7
196	582.085,013 672.669,757	197	582.080,412 672.672,962	5.607	197	582.080,412 672.672,962	198	582.072,465 672.673,798	7.991	198	582.072,465 672.673,798	199	582.066,718 672.672,369	5.922
199	582.066,718 672.672,369	200	582.061,409 672.671,048	5.471	200	582.061,409 672.671,048	201	582.052,229 672.676,392	10.62 2	201	582.052,229 672.676,392	202	582.044,057 672.680,324	9.069
202	582.044,057 672.680,324	203	582.031,145 672.680,223	12.91 2	203	582.031,145 672.680,223	1	582.011,142 672.675,677	20.51 3					

**** Lungimile segmentelor sunt determinate în planul de proiecție Stereo 70 și sunt rotunjite la 1 milimetru.**

***** Distanța dintre puncte este formată din segmente cumulate ce sunt mai mici decât valoarea 1 milimetru.**

**DATE DESPRE IMOBILUL NR. 12256**

Oficiul de Cadastru și Publicitate Imobiliară SUCEAVA
Biroul de Cadastru și Publicitate Imobiliară Gura Humorului

A. Partea I. Descrierea imobilului

TEREN Intravilan

Adresa: Loc. Dragoiesti, Str Mitocului, Nr. 1, Jud. Suceava

Nr. Crt	Nr cadastral Nr. topografic	Suprafața* (mp)	Observații / Referințe
A1	30677	500	Sector cadastral:15 Teren neimprijmit;

Construcții

Crt	Nr cadastral Nr. topografic	Adresa	Observații / Referințe
A1.1	30677-C1	Loc. Dragoiesti, Str Mitocului, Nr. 1, Jud. Suceava	Nr. niveluri:1; S. construita la sol:98 mp; S. construita desfasurata:98 mp; LOCUINTA
A1.2	30677-C2	Loc. Dragoiesti, Str Mitocului, Nr. 1, Jud. Suceava	Nr. niveluri:1; S. construita la sol:32 mp; S. construita desfasurata:32 mp; ANEXA-BUCATARIE DE VARA
A1.3	30677-C3	Loc. Dragoiesti, Str Mitocului, Nr. 1, Jud. Suceava	Nr. niveluri:1; S. construita la sol:118 mp; S. construita desfasurata:118 mp; ANEXA

B. Partea II. Proprietari și acte

Inscrieri privitoare la dreptul de proprietate și alte drepturi reale		Referințe
12016 / 18/09/2013		
Act Notarial nr. 209, din 29/10/1998 emis de BNP Stelian Catargiu;		
B2	Intabulare, drept de PROPRIETATE, dobandit prin Succesiune, cota actuala 1/8, cota initiala 1/8 1) NACU DUMITRU , LIPSA CNP	A1.1, A1.2, A1.3
B3	Intabulare, drept de PROPRIETATE, dobandit prin Succesiune, cota actuala 1/8, cota initiala 1/8 1) BAITAN STELA , vaduva	A1.1, A1.2, A1.3
B4	Intabulare, drept de PROPRIETATE, dobandit prin Succesiune, cota actuala 1/8, cota initiala 1/8 1) NACU ELENA , LIPSA CNP	A1.1, A1.2, A1.3
B5	Intabulare, drept de PROPRIETATE, dobandit prin Conventie, cota actuala 1/1, cota initiala 1/1 1) BAITAN STELA , vaduva	A1
B6	Intabulare, drept de PROPRIETATE, dobandit prin Succesiune, cota actuala 1/8, cota initiala 1/8 1) BAITAN STELA , vaduva	A1.1, A1.2, A1.3

C. Partea III. SARCINI .

Inscrieri privind dezmembramintele dreptului de proprietate, drepturi reale de garanție și sarcini	Referințe
NU SUNT	

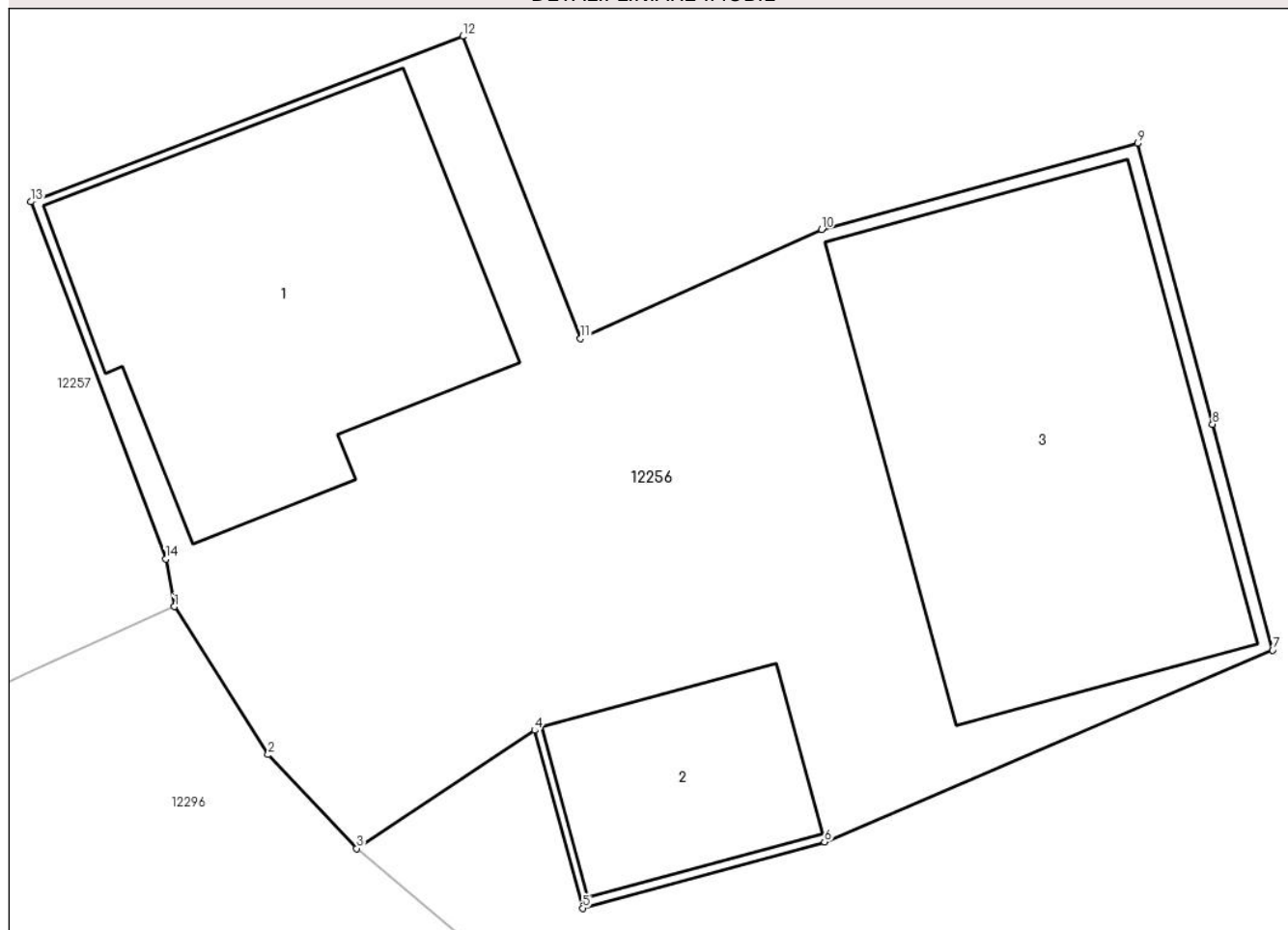
Anexa Nr. 1 La Partea I

Teren

Nr cadastral	Suprafața (mp)*	Observații / Referințe
30677	500	

* Suprafața este determinată în planul de proiecție Stereo 70.

DETALII LINIARE IMOBIL



Date referitoare la teren

Crt	Categorie folosință	Intravilan	Suprafața (mp)	Tarla	Parcelă	Nr. topo	Observații / Referințe
1	curți constructii	DA	500	-	-	-	

Date referitoare la construcții

Crt	Număr	Destinație construcție	Supraf. (mp)	Situație juridică	Observații / Referințe
A1.1	30677-C1	construcții de locuințe	98	Cu acte	Nr. niveluri:1; S. construita la sol:98 mp; S. construita desfasurata:98 mp; LOCUINTA
A1.2	30677-C2	construcții anexa	32	Cu acte	Nr. niveluri:1; S. construita la sol:32 mp; S. construita desfasurata:32 mp; ANEXA-BUCATARIE DE VARA
A1.3	30677-C3	construcții anexa	118	Cu acte	Nr. niveluri:1; S. construita la sol:118 mp; S. construita desfasurata:118 mp; ANEXA

Lungime Segmente

1) Valorile lungimilor segmentelor sunt obținute din proiecție în plan.

Punct început	X / Y	Punct sfârșit	X / Y	Lungime segment (** (m))
1	581.667,775 672.492,718	2	581.670,351 672.488,653	4.812

Punct început	X / Y	Punct sfârșit	X / Y	Lungime segment (** (m)
2	581.670,351 672.488,653	3	581.672,788 672.486,077	3.546
3	581.672,788 672.486,077	4	581.677,675 672.489,322	5.866
4	581.677,675 672.489,322	5	581.678,995 672.484,44	5.057
5	581.678,995 672.484,44	6	581.685,646 672.486,256	6.894
6	581.685,646 672.486,256	7	581.697,965 672.491,523	13.398
7	581.697,965 672.491,523	8	581.696,311 672.497,72	6.414
8	581.696,311 672.497,72	9	581.694,251 672.505,436	7.986
9	581.694,251 672.505,436	10	581.685,568 672.503,072	8.999
10	581.685,568 672.503,072	11	581.678,94 672.500,074	7.275
11	581.678,94 672.500,074	12	581.675,704 672.508,373	8.908
12	581.675,704 672.508,373	13	581.663,833 672.503,83	12.711
13	581.663,833 672.503,83	14	581.667,541 672.494,023	10.485
14	581.667,541 672.494,023	1	581.667,775 672.492,718	1.326

** Lungimile segmentelor sunt determinate în planul de proiecție Stereo 70 și sunt rotunjite la 1 milimetru.

*** Distanța dintre puncte este formată din segmente cumulate ce sunt mai mici decât valoarea 1 milimetru.

**DATE DESPRE IMOBILUL NR. 12257**

Oficiul de Cadastru și Publicitate Imobiliară SUCEAVA
Biroul de Cadastru și Publicitate Imobiliară Gura Humorului

A. Partea I. Descrierea imobilului

TEREN Intravilan

Adresa: Loc. Dragoiesti, Str Mitocului, Nr. 3, Jud. Suceava

Nr. Crt	Nr cadastral Nr. topografic	Suprafața* (mp)	Observații / Referințe
A1	30678	7.300	Sector cadastral:15 Teren neimprijmit;

Construcții

Crt	Nr cadastral Nr. topografic	Adresa	Observații / Referințe
A1.1		Loc. Dragoiesti, Str Mitocului, Nr. 3, Jud. Suceava	Nr. niveluri:1; S. construita la sol:134 mp; S. construita desfasurata:134 mp; LOCUINTA
A1.2		Loc. Dragoiesti, Str Mitocului, Nr. 3, Jud. Suceava	Nr. niveluri:1; S. construita la sol:41 mp; S. construita desfasurata:41 mp; ANEXA

B. Partea II. Proprietari și acte

Inscrieri privitoare la dreptul de proprietate și alte drepturi reale		Referințe
12017 / 18/09/2013		
Act Notarial nr. 2586, din 17/09/2013 emis de Notarul Public Pelepco Lacramioara Gabriela;		
B1	Intabulare, drept de PROPRIETATE, dobandit prin Conventie, cota actuala 1/1, cota initiala 1/1 1) BAITAN ALIN - CONSTANTIN, casatorit cu 2) BAITAN DANIELA - ADRIANA	A1
12257 / 18/03/2022		
Act Administrativ nr. 2526, din 31/03/2022 emis de PRIMARIA COMUNEI DRAGOIESTI;		
B2	Intabulare, drept de PROPRIETATE, dobandit prin Lege, cota actuala 1/1, cota initiala 1/1 1) BAITAN ALIN - CONSTANTIN, casatorit cu 2) BAITAN DANIELA - ADRIANA	A1.1, A1.2

C. Partea III. SARCINI .

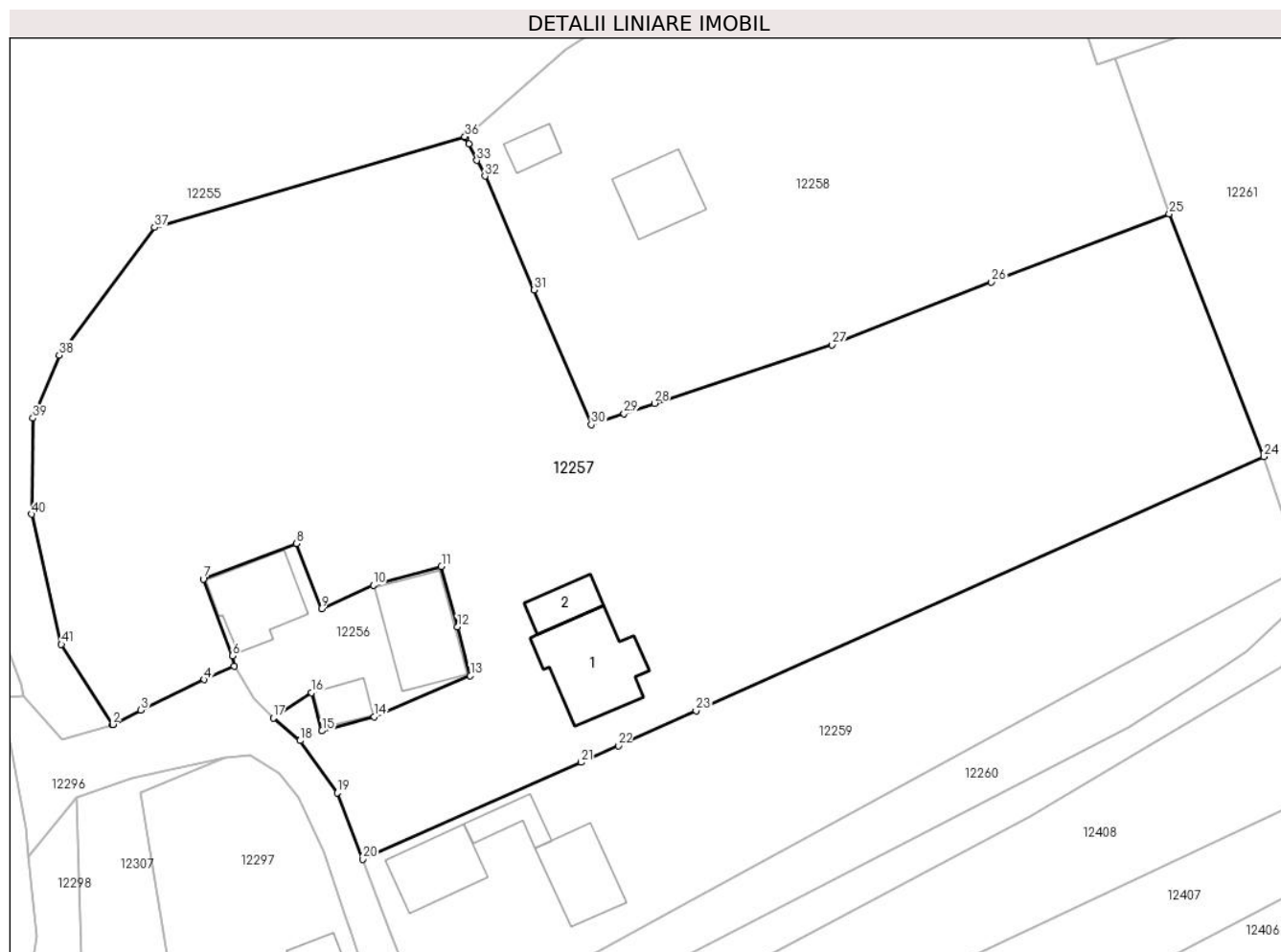
Inscrieri privind dezmembramintele dreptului de proprietate, drepturi reale de garanție și sarcini	Referințe
NU SUNT	

Anexa Nr. 1 La Partea I

Teren

Nr cadastral	Suprafața (mp)*	Observații / Referințe
30678	7.300	

* Suprafața este determinată în planul de proiecție Stereo 70.



Date referitoare la teren

Crt	Categorie folosință	Intravilan	Suprafața (mp)	Tarla	Parcelă	Nr. topo	Observații / Referințe
1	curți constructii	DA	899	-	-	-	
2	arabil	DA	6.401	-	-	-	

Date referitoare la construcții

Crt	Număr	Destinație construcție	Supraf. (mp)	Situație juridică	Observații / Referințe
A1.1		construcții de locuințe	134	Cu acte	Nr. niveluri:1; S. construita la sol:134 mp; S. construita desfasurata:134 mp; LOCUINTA
A1.2		construcții anexa	41	Cu acte	Nr. niveluri:1; S. construita la sol:41 mp; S. construita desfasurata:41 mp; ANEXA

Lungime Segmente

1) Valorile lungimilor segmentelor sunt obținute din proiecție în plan.

Punct început	X / Y	Punct sfârșit	X / Y	Lungime segment	Punct început	X / Y	Punct sfârșit	X / Y	Lungime segment	Punct început	X / Y	Punct sfârșit	X / Y	Lungime segment
1	581.652,215 672.485,247	2	581.652,272 672.485,276	0.064	2	581.652,272 672.485,276	3	581.655,848 672.487,093	4.011	3	581.655,848 672.487,093	4	581.663,949 672.491,005	8.996
4	581.663,949 672.491,005	5	581.667,775 672.492,718	4.192	5	581.667,775 672.492,718	6	581.667,541 672.494,023	1.326	6	581.667,541 672.494,023	7	581.663,833 672.503,83	10.485

Punct început	X / Y	Punct sfârșit	X / Y	Lungime segment	Punct început	X / Y	Punct sfârșit	X / Y	Lungime segment	Punct început	X / Y	Punct sfârșit	X / Y	Lungime segment
7	581.663,833 672.503,83	8	581.675,704 672.508,373	12.711	8	581.675,704 672.508,373	9	581.678,94 672.500,074	8.908	9	581.678,94 672.500,074	10	581.685,568 672.503,072	7.275
10	581.685,568 672.503,072	11	581.694,251 672.505,436	8.999	11	581.694,251 672.505,436	12	581.696,311 672.497,72	7.986	12	581.696,311 672.497,72	13	581.697,965 672.491,523	6.414
13	581.697,965 672.491,523	14	581.685,646 672.486,256	13.398	14	581.685,646 672.486,256	15	581.678,995 672.484,44	6.894	15	581.678,995 672.484,44	16	581.677,675 672.489,322	5.057
16	581.677,675 672.489,322	17	581.672,788 672.486,077	5.866	17	581.672,788 672.486,077	18	581.676,21 672.483,22	4.458	18	581.676,21 672.483,22	19	581.680,94 672.476,55	8.177
19	581.680,94 672.476,55	20	581.684,18 672.468,048	9.098	20	581.684,18 672.468,048	21	581.712,117 672.480,424	30.556	21	581.712,117 672.480,424	22	581.716,858 672.482,545	5.194
22	581.716,858 672.482,545	23	581.726,817 672.487,001	10.91	23	581.726,817 672.487,001	24	581.799,382 672.519,467	79.497	24	581.799,382 672.519,467	25	581.787,305 672.550,477	33.279
25	581.787,305 672.550,477	26	581.764,562 672.541,788	24.346	26	581.764,562 672.541,788	27	581.744,217 672.533,746	21.877	27	581.744,217 672.533,746	28	581.721,487 672.526,293	23.921
28	581.721,487 672.526,293	29	581.717,626 672.524,991	4.075	29	581.717,626 672.524,991	30	581.713,409 672.523,57	4.45	30	581.713,409 672.523,57	31	581.706,08 672.540,783	18.708
31	581.706,08 672.540,783	32	581.699,834 672.555,304	15.807	32	581.699,834 672.555,304	33	581.698,799 672.557,329	2.274	33	581.698,799 672.557,329	34	581.697,744 672.559,394	2.319
34	581.697,744 672.559,394	35	581.697,333 672.560,204	0.908	35	581.697,333 672.560,204	36	581.697,262 672.560,345	0.158	36	581.697,262 672.560,345	37	581.657,616 672.548,745	41.308
37	581.657,616 672.548,745	38	581.645,396 672.532,448	20.37	38	581.645,396 672.532,448	39	581.642,074 672.524,377	8.728	39	581.642,074 672.524,377	40	581.641,885 672.512,129	12.249
40	581.641,885 672.512,129	41	581.645,682 672.495,515	17.042	41	581.645,682 672.495,515	1	581.652,215 672.485,247	12.17					

** Lungimile segmentelor sunt determinate în planul de proiecție Stereo 70 și sunt rotunjite la 1 milimetru.

*** Distanța dintre puncte este formată din segmente cumulate ce sunt mai mici decât valoarea 1 milimetru.

**DATE DESPRE IMOBILUL NR. 12258**

Oficiul de Cadastru și Publicitate Imobiliară SUCEAVA
Biroul de Cadastru și Publicitate Imobiliară Gura Humorului

A. Partea I. Descrierea imobilului

TEREN Intravilan

Adresa: Loc. Dragoiesti, Str Mitocului, Nr. 7, Jud. Suceava

Nr. Crt	Nr cadastral Nr. topografic	Suprafața* (mp)	Observații / Referințe
A1		3.778	Sector cadastral:15 Teren neimprejmuit;

B. Partea II. Proprietari și acte

Inscrieri privitoare la dreptul de proprietate și alte drepturi reale		Referințe
12258 / 18/03/2022		
Act Normativ nr. 7, din 13/03/1996 emis de PARLAMENTUL ROMANIEI;		
B1	Inscrierea provizorie, drept de PROPRIETATE, dobandit prin Lege, cota actuala 1/1, cota initiala 1/1 1) COMUNA DRAGOIESTI, CIF:4441190	A1

C. Partea III. SARCINI .

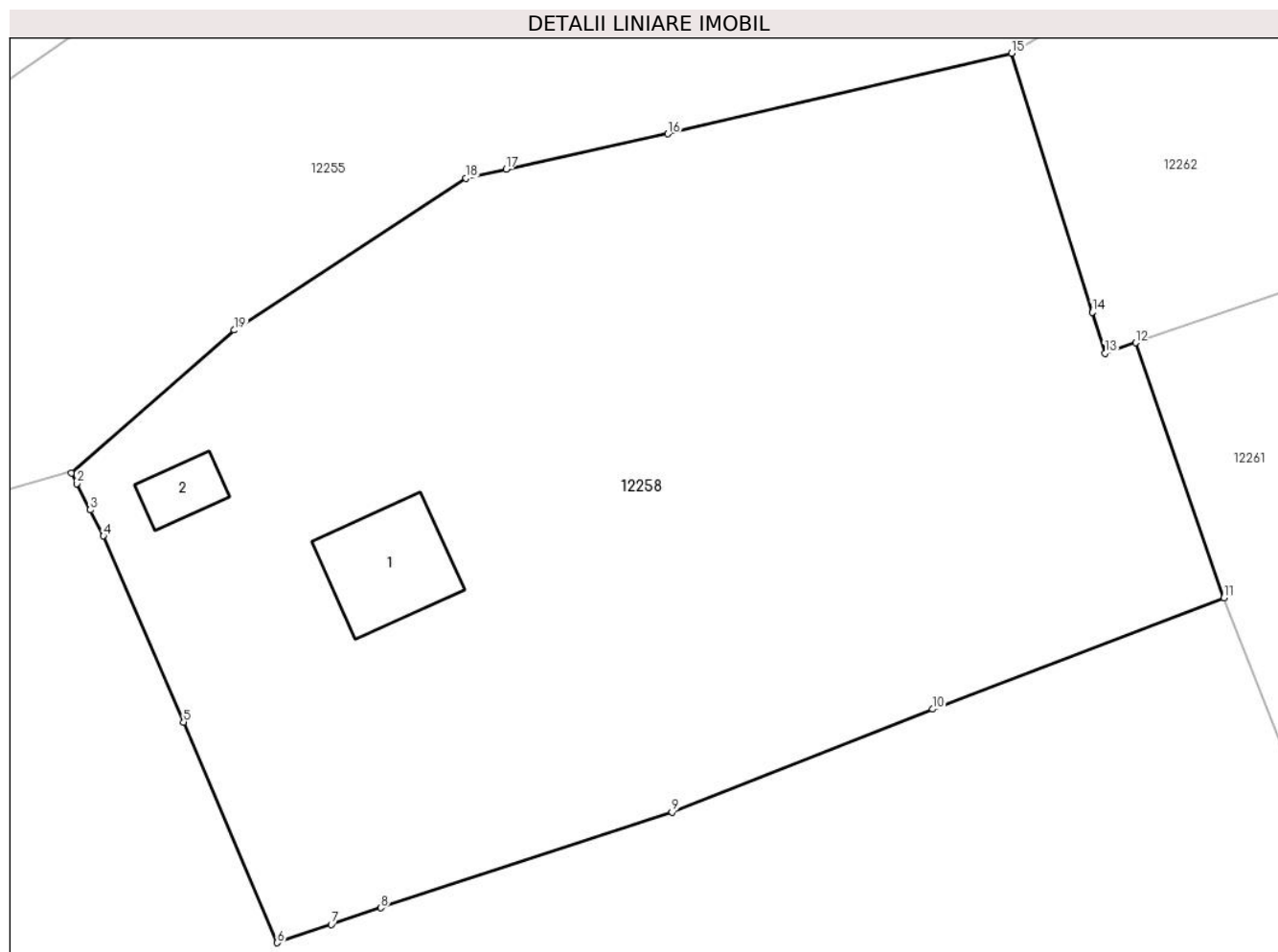
Inscrieri privind dezmembramintele dreptului de proprietate, drepturi reale de garanție și sarcini	Referințe
NU SUNT	

Anexa Nr. 1 La Partea I

Teren

Nr cadastral	Suprafața (mp)*	Observații / Referințe
	3.778	

* Suprafața este determinată în planul de proiecție Stereo 70.



Date referitoare la teren

Crt	Categorie folosință	Intravilan	Suprafața (mp)	Tarla	Parcelă	Nr. topo	Observații / Referințe
1	curți construcții	DA	416	-	-	-	
2	livada	DA	2.417	-	-	-	
3	arabil	DA	946	-	-	-	

Date referitoare la construcții

Crt	Număr	Destinație construcție	Supraf. (mp)	Situație juridică	Observații / Referințe
A1.1		construcții de locuințe	79	Fara acte	Nr. niveluri:1; S. construita la sol:79 mp; S. construita desfasurata:79 mp; LOCUINTA
A1.2		construcții anexa	25	Fara acte	Nr. niveluri:1; S. construita la sol:25 mp; S. construita desfasurata:25 mp; ANEXA

Lungime Segmente

1) Valorile lungimilor segmentelor sunt obținute din proiecție în plan.

Punct început	X / Y	Punct sfârșit	X / Y	Lungime segment (** (m))
1	581.697,333 672.560,204	2	581.697,744 672.559,394	0.908

Punct început	X / Y	Punct sfârșit	X / Y	Lungime segment (** (m)
2	581.697,744 672.559,394	3	581.698,799 672.557,329	2.319
3	581.698,799 672.557,329	4	581.699,834 672.555,304	2.274
4	581.699,834 672.555,304	5	581.706,08 672.540,783	15.807
5	581.706,08 672.540,783	6	581.713,409 672.523,57	18.708
6	581.713,409 672.523,57	7	581.717,626 672.524,991	4.45
7	581.717,626 672.524,991	8	581.721,487 672.526,293	4.075
8	581.721,487 672.526,293	9	581.744,217 672.533,746	23.921
9	581.744,217 672.533,746	10	581.764,562 672.541,788	21.877
10	581.764,562 672.541,788	11	581.787,305 672.550,477	24.346
11	581.787,305 672.550,477	12	581.780,406 672.570,377	21.062
12	581.780,406 672.570,377	13	581.778,024 672.569,551	2.521
13	581.778,024 672.569,551	14	581.777,024 672.572,762	3.363
14	581.777,024 672.572,762	15	581.770,734 672.592,959	21.154
15	581.770,734 672.592,959	16	581.743,893 672.586,671	27.568
16	581.743,893 672.586,671	17	581.731,265 672.583,902	12.928
17	581.731,265 672.583,902	18	581.728,133 672.583,215	3.206
18	581.728,133 672.583,215	19	581.710,039 672.571,357	21.633
19	581.710,039 672.571,357	1	581.697,333 672.560,204	16.907

** Lungimile segmentelor sunt determinate în planul de proiecție Stereo 70 și sunt rotunjite la 1 milimetru.

*** Distanța dintre puncte este formată din segmente cumulate ce sunt mai mici decât valoarea 1 milimetru.

**DATE DESPRE IMOBILUL NR. 12259**

Oficiul de Cadastru și Publicitate Imobiliară SUCEAVA
Biroul de Cadastru și Publicitate Imobiliară Gura Humorului

A. Partea I. Descrierea imobilului

TEREN Intravilan

Adresa: Loc. Dragoiesti, Str Mitocului, Nr. 5, Jud. Suceava

Nr. Crt	Nr cadastral Nr. topografic	Suprafața* (mp)	Observații / Referințe
A1	31607	2.500	Sector cadastral:15 Teren neimprijmit;

Construcții

Crt	Nr cadastral Nr. topografic	Adresa	Observații / Referințe
A1.1	31607-C1	Loc. Dragoiesti, Str Mitocului, Nr. 5, Jud. Suceava	Nr. niveluri:1; S. construita la sol:83 mp; S. construita desfasurata:83 mp; LOCUINTA
A1.2	31607-C2	Loc. Dragoiesti, Str Mitocului, Nr. 5, Jud. Suceava	Nr. niveluri:1; S. construita la sol:86 mp; S. construita desfasurata:86 mp; ANEXA
A1.3		Loc. Dragoiesti, Str Mitocului, Nr. 5, Jud. Suceava	Nr. niveluri:1; S. construita la sol:35 mp; S. construita desfasurata:35 mp; ANEXA;

B. Partea II. Proprietari și acte

Inscrieri privitoare la dreptul de proprietate și alte drepturi reale		Referințe
2881 / 19/09/2007		
Act Notarial nr. 1960, din 13/07/2007 emis de BNP L.G. PELEPCO;		
B1	Intabulare, drept de PROPRIETATE, dobandit prin Conventie, cota actuala 1/1, cota initiala 1/1 1) POIENARIU TRAIAN, LIPSA CNP 2) POIENARIU MIRUTA, LIPSA CNP, bun comun	A1, A1.1, A1.2
12259 / 18/03/2022		
Act Administrativ nr. 2526, din 31/03/2022 emis de PRIMARIA COMUNEIU DRAGOIESTI;		
B3	Intabulare, drept de PROPRIETATE, dobandit prin Lege, cota actuala 1/1, cota initiala 1/1 1) POIENARIU TRAIAN, LIPSA CNP 2) POIENARIU MIRUTA, LIPSA CNP, bun comun	A1.3

C. Partea III. SARCINI

Inscrieri privind dezmembramintele dreptului de proprietate, drepturi reale de garanție și sarcini		Referințe
2881 / 19/09/2007		
Act Notarial nr. 1960, din 13/07/2007 emis de BNP L.G. PELEPCO;		
C1	Intabulare, drept de UZUFRACT VIAGERSI OBLIGATIA DE INTRETINERE, dobandit prin Conventie, cota actuala 1/1, cota initiala 1/1 1) NITAN OLGA, LIPSA CNP,	A1, A1.1, A1.2

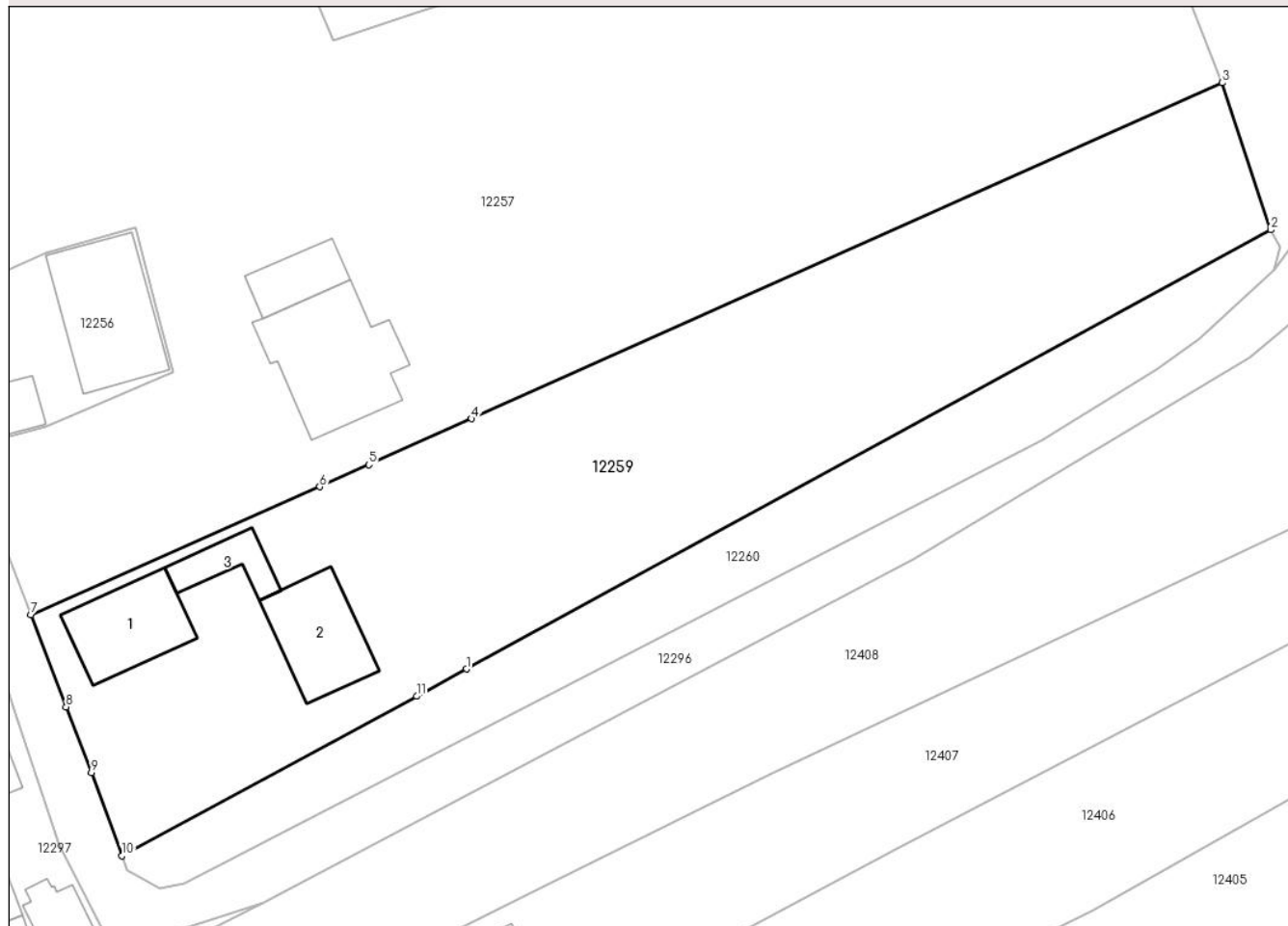
Anexa Nr. 1 La Partea I

Teren

Nr cadastral	Suprafața (mp)*	Observații / Referințe
31607	2.500	

* Suprafața este determinată în planul de proiecție Stereo 70.

DETALII LINIARE IMOBIL



Date referitoare la teren

Crt	Categorie folosință	Intra vilan	Suprafața (mp)	Tarla	Parcelă	Nr. topo	Observații / Referințe
1	curți constructii	DA	734	-	-	-	
2	arabil	DA	1.766	-	-	-	

Date referitoare la construcții

Crt	Număr	Destinație construcție	Supraf. (mp)	Situație juridică	Observații / Referințe
A1.1	31607-C1	construcții de locuințe	83	Cu acte	Nr. niveluri:1; S. construita la sol:83 mp; S. construita desfasurata:83 mp; LOCUINTA
A1.2	31607-C2	construcții anexa	86	Cu acte	Nr. niveluri:1; S. construita la sol:86 mp; S. construita desfasurata:86 mp; ANEXA
A1.3		construcții anexa	35	Cu acte	Nr. niveluri:1; S. construita la sol:35 mp; S. construita desfasurata:35 mp; ANEXA;

Lungime Segmente

1) Valorile lungimilor segmentelor sunt obținute din proiecție în plan.

Punct început	X / Y	Punct sfârșit	X / Y	Lungime segment (** (m)
1	581.726,318 672.462,803	2	581.804,097 672.505,254	88.61

Punct început	X / Y	Punct sfârșit	X / Y	Lungime segment (** (m)
2	581.804,097 672.505,254	3	581.799,382 672.519,467	14.975
3	581.799,382 672.519,467	4	581.726,817 672.487,001	79.497
4	581.726,817 672.487,001	5	581.716,858 672.482,545	10.91
5	581.716,858 672.482,545	6	581.712,117 672.480,424	5.194
6	581.712,117 672.480,424	7	581.684,18 672.468,048	30.556
7	581.684,18 672.468,048	8	581.687,59 672.459,135	9.543
8	581.687,59 672.459,135	9	581.690,041 672.452,797	6.795
9	581.690,041 672.452,797	10	581.693,011 672.444,76	8.568
10	581.693,011 672.444,76	11	581.721,492 672.460,169	32.382
11	581.721,492 672.460,169	1	581.726,318 672.462,803	5.498

** Lungimile segmentelor sunt determinate în planul de proiecție Stereo 70 și sunt rotunjite la 1 milimetru.

*** Distanța dintre puncte este formată din segmente cumulate ce sunt mai mici decât valoarea 1 milimetru.

**DATE DESPRE IMOBILUL NR. 12260**

Oficiul de Cadastru și Publicitate Imobiliară SUCEAVA
Biroul de Cadastru și Publicitate Imobiliară Gura Humorului

A. Partea I. Descrierea imobilului

TEREN Intravilan

Adresa: Loc. Dragoiesti, Jud. Suceava

Nr. Crt	Nr cadastral Nr. topografic	Suprafața* (mp)	Observații / Referințe
A1		766	Sector cadastral:15 Teren neimprejmuit;

B. Partea II. Proprietari și acte

Inscrieri privitoare la dreptul de proprietate și alte drepturi reale		Referințe
12260 / 18/03/2022		
Act Normativ nr. 7, din 13/03/1996 emis de PARLAMENTUL ROMANIEI;		
B1	Inscrierea provizorie, drept de PROPRIETATE, dobandit prin Lege, cota actuala 1/1, cota initiala 1/1 1) COMUNA DRAGOIESTI , CIF:4441190, Proprietar neindentificat.	A1

C. Partea III. SARCINI .

Inscrieri privind dezmembramintele dreptului de proprietate, drepturi reale de garanție și sarcini	Referințe
NU SUNT	

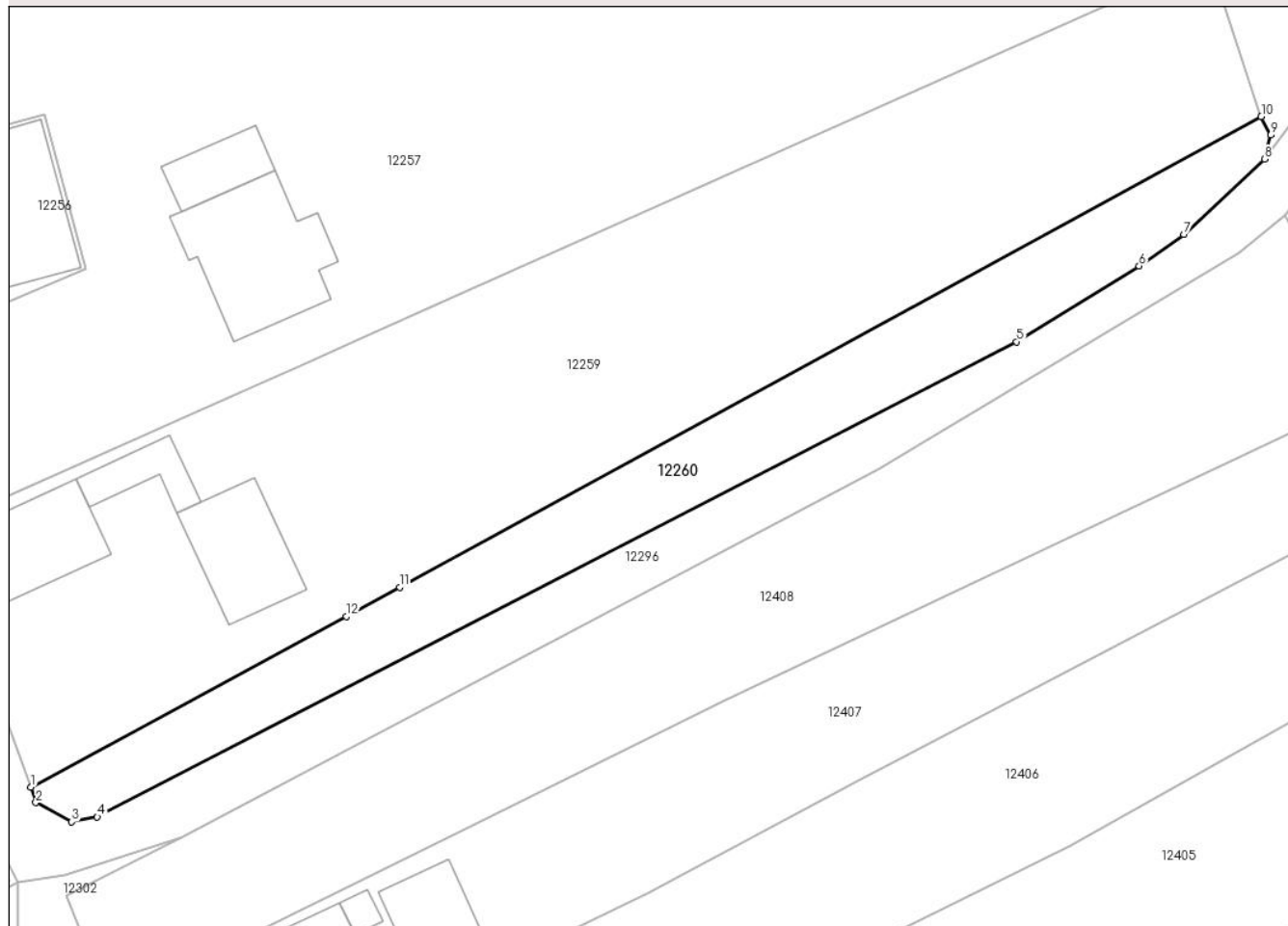
Anexa Nr. 1 La Partea I

Teren

Nr cadastral	Suprafața (mp)*	Observații / Referințe
	766	

* Suprafața este determinată în planul de proiecție Stereo 70.

DETALII LINIARE IMOBIL



Date referitoare la teren

Crt	Categorie folosință	Intravilan	Suprafața (mp)	Tarla	Parcelă	Nr. topo	Observații / Referințe
2	arabil	DA	766	-	-	-	

Lungime Segmente

1) Valorile lungimilor segmentelor sunt obținute din proiecție în plan.

Punct început	X / Y	Punct sfârșit	X / Y	Lungime segment (** (m)
1	581.693,011 672.444,76	2	581.693,465 672.443,36	1.472
2	581.693,465 672.443,36	3	581.696,7 672.441,627	3.67
3	581.696,7 672.441,627	4	581.699,007 672.442,071	2.349
4	581.699,007 672.442,071	5	581.782,026 672.484,949	93.438
5	581.782,026 672.484,949	6	581.793,076 672.491,787	12.995

Punct început	X / Y	Punct sfârșit	X / Y	Lungime segment (** (m)
6	581.793,076 672.491,787	7	581.797,124 672.494,631	4.947
7	581.797,124 672.494,631	8	581.804,42 672.501,42	9.966
8	581.804,42 672.501,42	9	581.804,96 672.503,6	2.246
9	581.804,96 672.503,6	10	581.804,097 672.505,254	1.866
10	581.804,097 672.505,254	11	581.726,318 672.462,803	88.61
11	581.726,318 672.462,803	12	581.721,492 672.460,169	5.498
12	581.721,492 672.460,169	1	581.693,011 672.444,76	32.382

** Lungimile segmentelor sunt determinate în planul de proiecție Stereo 70 și sunt rotunjite la 1 milimetru.

*** Distanța dintre puncte este formată din segmente cumulate ce sunt mai mici decât valoarea 1 milimetru.

**DATE DESPRE IMOBILUL NR. 12261**

Oficiul de Cadastru și Publicitate Imobiliară SUCEAVA
Biroul de Cadastru și Publicitate Imobiliară Gura Humorului

A. Partea I. Descrierea imobilului

TEREN Intravilan

Adresa: Loc. Dragoiesti, Str Mitocului, Jud. Suceava

Nr. Crt	Nr cadastral Nr. topografic	Suprafața* (mp)	Observații / Referințe
A1		5.036	Sector cadastral:15 Teren neimprejmuit;

B. Partea II. Proprietari și acte

Inscrieri privitoare la dreptul de proprietate și alte drepturi reale		Referințe
12261 / 18/03/2022		
Act Normativ nr. 7, din 13/03/1996 emis de PARLAMENTUL ROMANIEI;		
B1	Inscrierea provizorie, drept de PROPRIETATE, dobandit prin Lege, cota actuala 1/1, cota initiala 1/1 1) COMUNA DRAGOIESTI, CIF:4441190	A1

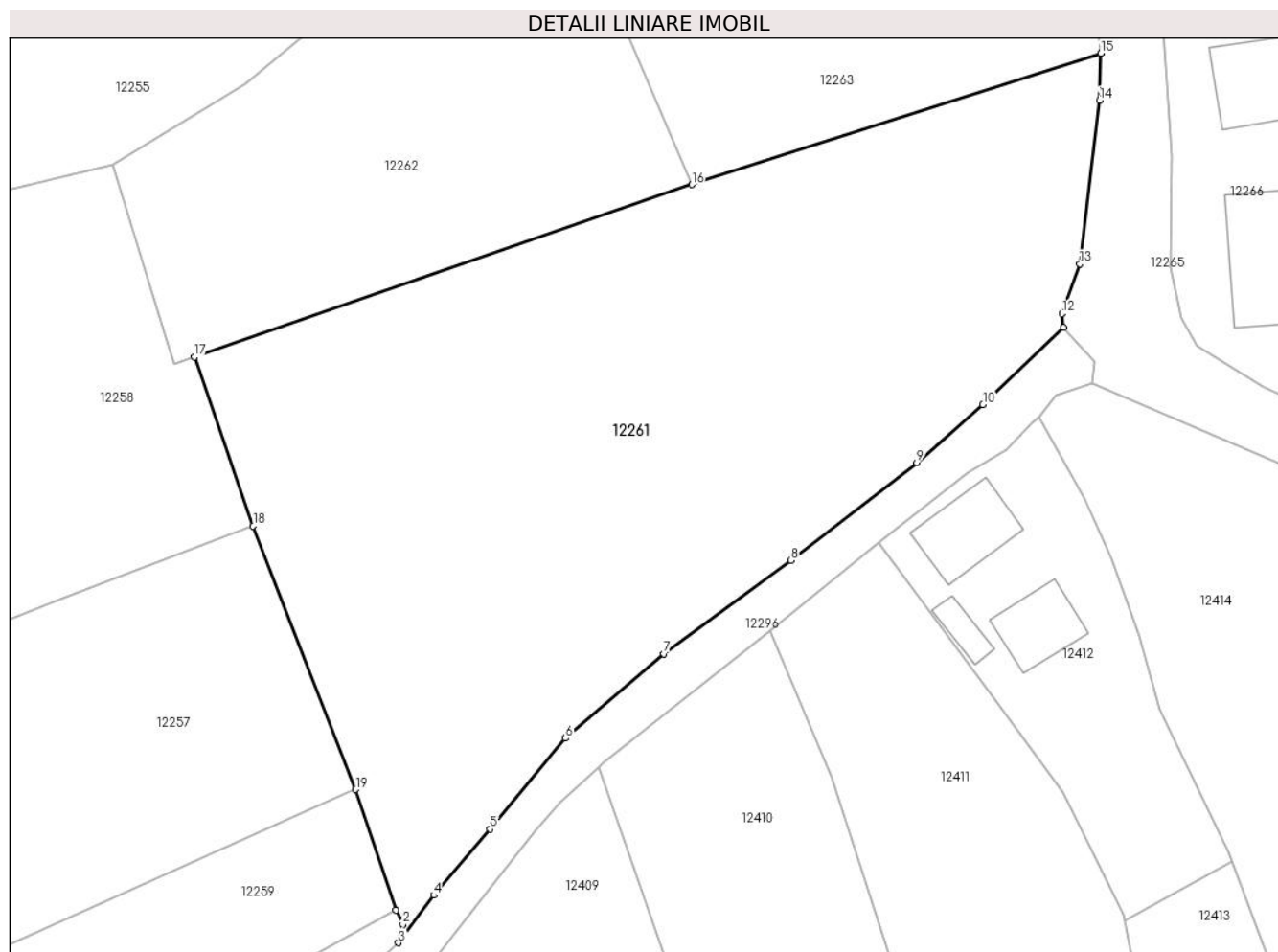
C. Partea III. SARCINI .

Inscrieri privind dezmembramintele dreptului de proprietate, drepturi reale de garanție și sarcini	Referințe
NU SUNT	

Teren

Nr cadastral	Suprafața (mp)*	Observații / Referințe
	5.036	

* Suprafața este determinată în planul de proiecție Stereo 70.



Date referitoare la teren

Crt	Categorie folosință	Intra vilan	Suprafața (mp)	Tarla	Parcelă	Nr. topo	Observații / Referințe
1	arabil	DA	5.036	-	-	-	

Lungime Segmente

1) Valorile lungimilor segmentelor sunt obținute din proiecție în plan.

Punct început	X / Y	Punct sfârșit	X / Y	Lungime segment (** (m)
1	581.804,097 672.505,254	2	581.804,96 672.503,6	1.866
2	581.804,96 672.503,6	3	581.804,42 672.501,42	2.246
3	581.804,42 672.501,42	4	581.808,6 672.507,02	6.988
4	581.808,6 672.507,02	5	581.815,235 672.514,799	10.224
5	581.815,235 672.514,799	6	581.824,11 672.525,5	13.902

Punct început	X / Y	Punct sfârșit	X / Y	Lungime segment (** (m)
6	581.824,11 672.525,5	7	581.835,7 672.535,44	15.269
7	581.835,7 672.535,44	8	581.850,64 672.546,43	18.547
8	581.850,64 672.546,43	9	581.865,48 672.557,97	18.799
9	581.865,48 672.557,97	10	581.873,29 672.564,78	10.362
10	581.873,29 672.564,78	11	581.882,808 672.573,893	13.177
11	581.882,808 672.573,893	12	581.882,62 672.575,5	1.618
12	581.882,62 672.575,5	13	581.884,7 672.581,36	6.218
13	581.884,7 672.581,36	14	581.887,01 672.600,61	19.388
14	581.887,01 672.600,61	15	581.887,17 672.606,15	5.542
15	581.887,17 672.606,15	16	581.838,987 672.590,685	50.604
16	581.838,987 672.590,685	17	581.780,406 672.570,377	62.001
17	581.780,406 672.570,377	18	581.787,305 672.550,477	21.062
18	581.787,305 672.550,477	19	581.799,382 672.519,467	33.279
19	581.799,382 672.519,467	1	581.804,097 672.505,254	14.975

** Lungimile segmentelor sunt determinate în planul de proiecție Stereo 70 și sunt rotunjite la 1 milimetru.

*** Distanța dintre puncte este formată din segmente cumulate ce sunt mai mici decât valoarea 1 milimetru.

**DATE DESPRE IMOBILUL NR. 12262**

Oficiul de Cadastru și Publicitate Imobiliară SUCEAVA
Biroul de Cadastru și Publicitate Imobiliară Gura Humorului

A. Partea I. Descrierea imobilului

TEREN Intravilan

Adresa: Loc. Dragoiesti, Str Mitocului, Jud. Suceava

Nr. Crt	Nr cadastral Nr. topografic	Suprafața* (mp)	Observații / Referințe
A1		2.085	Sector cadastral:15 Teren neimprejmuit;

B. Partea II. Proprietari și acte

Inscrieri privitoare la dreptul de proprietate și alte drepturi reale		Referințe
12262 / 18/03/2022		
Act Normativ nr. 7, din 13/03/1996 emis de PARLAMENTUL ROMANIEI;		
B1	Inscrierea provizorie, drept de PROPRIETATE, dobandit prin Lege, cota actuala 1/1, cota initiala 1/1 1) COMUNA DRAGOIESTI, CIF:4441190	A1

C. Partea III. SARCINI .

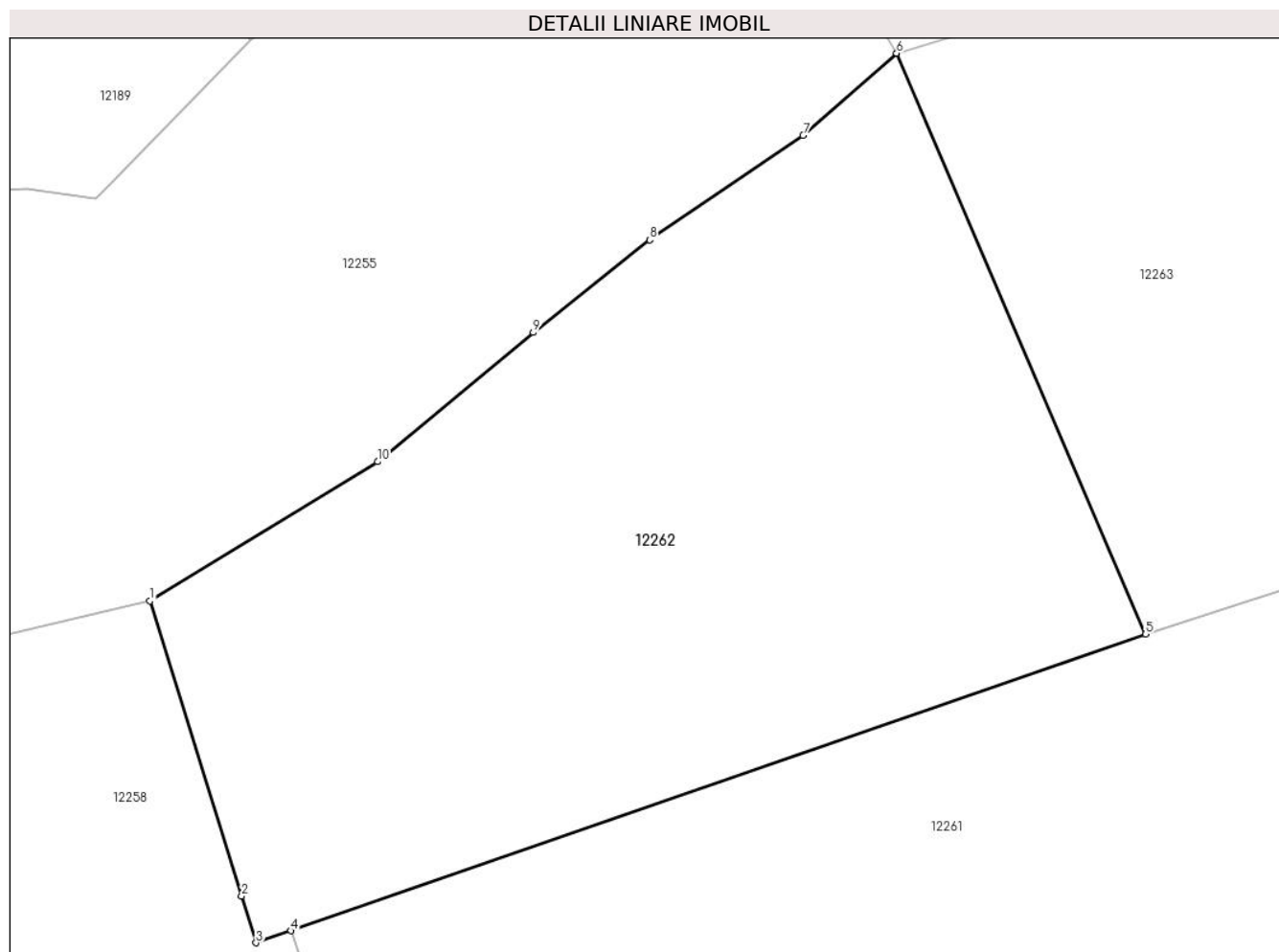
Inscrieri privind dezmembramintele dreptului de proprietate, drepturi reale de garanție și sarcini	Referințe
NU SUNT	

Anexa Nr. 1 La Partea I

Teren

Nr cadastral	Suprafața (mp)*	Observații / Referințe
	2.085	

* Suprafața este determinată în planul de proiecție Stereo 70.



Date referitoare la teren

Crt	Categorie folosință	Intravilan	Suprafața (mp)	Tarla	Parcelă	Nr. topo	Observații / Referințe
1	arabil	DA	2.085	-	-	-	

Lungime Segmente

1) Valorile lungimilor segmentelor sunt obținute din proiecție în plan.

Punct început	X / Y	Punct sfârșit	X / Y	Lungime segment (** (m)
1	581.770,734 672.592,959	2	581.777,024 672.572,762	21.154
2	581.777,024 672.572,762	3	581.778,024 672.569,551	3.363
3	581.778,024 672.569,551	4	581.780,406 672.570,377	2.521
4	581.780,406 672.570,377	5	581.838,987 672.590,685	62.001
5	581.838,987 672.590,685	6	581.821,925 672.630,481	43.299

Punct început	X / Y	Punct sfârșit	X / Y	Lungime segment (** (m)
6	581.821,925 672.630,481	7	581.815,516 672.624,854	8.529
7	581.815,516 672.624,854	8	581.804,988 672.617,697	12.73
8	581.804,988 672.617,697	9	581.797,011 672.611,358	10.189
9	581.797,011 672.611,358	10	581.786,346 672.602,503	13.862
10	581.786,346 672.602,503	1	581.770,734 672.592,959	18.298

** Lungimile segmentelor sunt determinate în planul de proiecție Stereo 70 și sunt rotunjite la 1 milimetru.

*** Distanța dintre puncte este formată din segmente cumulate ce sunt mai mici decât valoarea 1 milimetru.

**DATE DESPRE IMOBILUL NR. 12263**

Oficiul de Cadastru și Publicitate Imobiliară SUCEAVA
Biroul de Cadastru și Publicitate Imobiliară Gura Humorului

A. Partea I. Descrierea imobilului

TEREN Intravilan

Adresa: Loc. Dragoiesti, Str Mitocului, Nr. 9, Jud. Suceava

Nr. Crt	Nr cadastral Nr. topografic	Suprafața* (mp)	Observații / Referințe
A1		2.399	Sector cadastral:15 Teren neimprejmuit;

B. Partea II. Proprietari și acte

Inscrieri privitoare la dreptul de proprietate și alte drepturi reale		Referințe
12263 / 18/03/2022		
Act Normativ nr. 7, din 13/03/1996 emis de PARLAMENTUL ROMANIEI;		
B1	Inscrierea provizorie, drept de PROPRIETATE, dobandit prin Lege, cota actuala 1/1, cota initiala 1/1 1) COMUNA DRAGOIESTI, CIF:4441190	A1

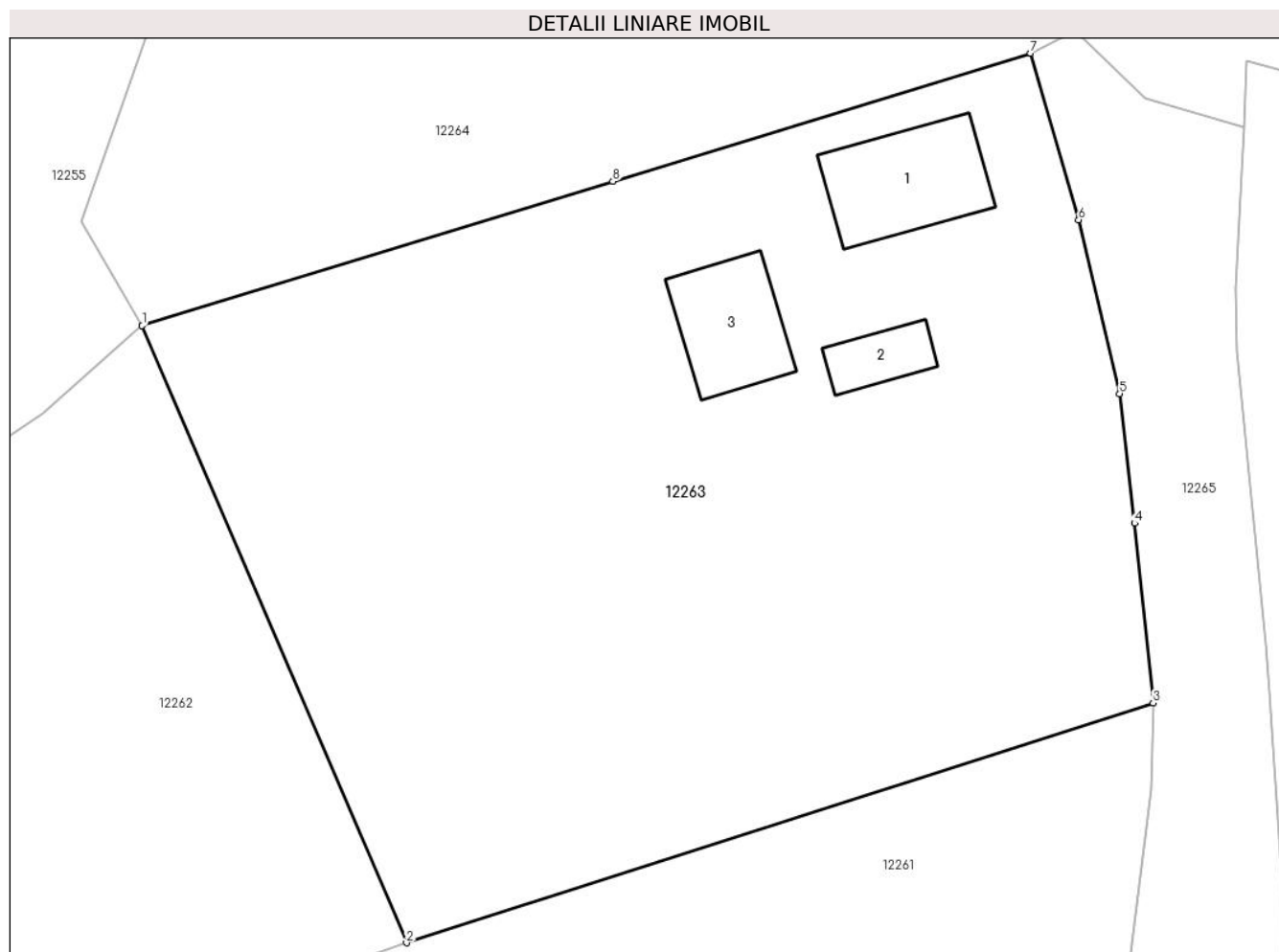
C. Partea III. SARCINI .

Inscrieri privind dezmembramintele dreptului de proprietate, drepturi reale de garanție și sarcini	Referințe
NU SUNT	

Anexa Nr. 1 La Partea I**Teren**

Nr cadastral	Suprafața (mp)*	Observații / Referințe
	2.399	

* Suprafața este determinată în planul de proiecție Stereo 70.

**Date referitoare la teren**

Crt	Categorie folosință	Intravilan	Suprafața (mp)	Tarla	Parcelă	Nr. topo	Observații / Referințe
1	curți constructii	DA	607	-	-	-	
2	arabil	DA	1.791	-	-	-	

Date referitoare la construcții

Crt	Număr	Destinație construcție	Supraf. (mp)	Situație juridică	Observații / Referințe
A1.1		construcții de locuințe	64	Fara acte	Nr. niveluri:1; S. construita la sol:64 mp; S. construita desfasurata:64 mp; LOCUINTA
A1.2		construcții anexa	22	Fara acte	Nr. niveluri:1; S. construita la sol:22 mp; S. construita desfasurata:22 mp; ANEXA
A1.3		construcții anexa	52	Fara acte	Nr. niveluri:1; S. construita la sol:52 mp; S. construita desfasurata:52 mp; ANEXA

Lungime Segmente

1) Valorile lungimilor segmentelor sunt obținute din proiecție în plan.

Punct început	X / Y	Punct sfârșit	X / Y	Lungime segment (** (m)
1	581.821,925 672.630,481	2	581.838,987 672.590,685	43.299

Punct început	X / Y	Punct sfârșit	X / Y	Lungime segment (** (m)
2	581.838,987 672.590,685	3	581.887,17 672.606,15	50.604
3	581.887,17 672.606,15	4	581.885,97 672.617,74	11.652
4	581.885,97 672.617,74	5	581.885,0 672.626,1	8.416
5	581.885,0 672.626,1	6	581.882,356 672.637,313	11.521
6	581.882,356 672.637,313	7	581.879,26 672.648,05	11.174
7	581.879,26 672.648,05	8	581.852,302 672.639,79	28.195
8	581.852,302 672.639,79	1	581.821,925 672.630,481	31.771

** Lungimile segmentelor sunt determinate în planul de proiecție Stereo 70 și sunt rotunjite la 1 milimetru.

*** Distanța dintre puncte este formată din segmente cumulate ce sunt mai mici decât valoarea 1 milimetru.

**DATE DESPRE IMOBILUL NR. 12264**

Oficiul de Cadastru și Publicitate Imobiliară SUCEAVA
Biroul de Cadastru și Publicitate Imobiliară Gura Humorului

A. Partea I. Descrierea imobilului

TEREN Intravilan

Adresa: Loc. Dragoiesti, Str Mitocului, Jud. Suceava

Nr. Crt	Nr cadastral Nr. topografic	Suprafața* (mp)	Observații / Referințe
A1		Din acte: 1.500 Masurata: 1.219	Sector cadastral:15 Teren neimprejmuit;

B. Partea II. Proprietari și acte

Inscrieri privitoare la dreptul de proprietate și alte drepturi reale		Referințe
12264 / 18/03/2022		
Act Notarial nr. 283, din 29/05/1997 emis de BNP LOSTUN ION;		
B1	Intabulare, drept de PROPRIETATE, dobandit prin Succesiune, cota actuala 1/1, cota initiala 1/1 1) CUCU ANA	A1

C. Partea III. SARCINI .

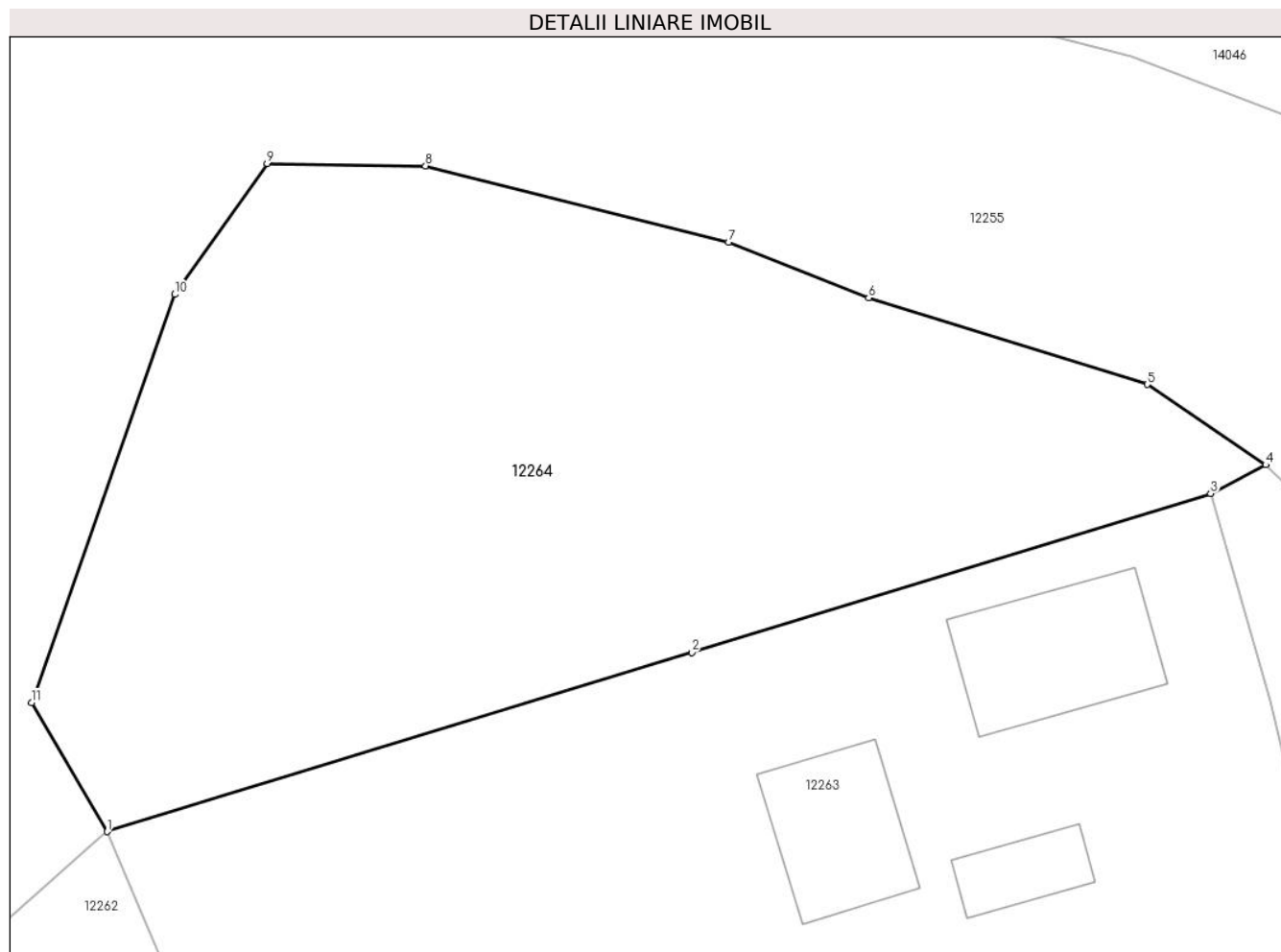
Inscrieri privind dezmembramintele dreptului de proprietate, drepturi reale de garanție și sarcini	Referințe
NU SUNT	

Anexa Nr. 1 La Partea I

Teren

Nr cadastral	Suprafața (mp)*	Observații / Referințe
	Din acte: 1.500 Masurata: 1.219	

* Suprafața este determinată în planul de proiecție Stereo 70.



Date referitoare la teren

Crt	Categorie folosință	Intra vilan	Suprafața (mp)	Tarla	Parcelă	Nr. topo	Observații / Referințe
1	arabil	DA	1.219	-	-	-	Diferența de suprafață nu s-a regăsit între limitele măsurate

Lungime Segmente

1) Valorile lungimilor segmentelor sunt obținute din proiecție în plan.

Punct început	X / Y	Punct sfârșit	X / Y	Lungime segment (** (m)
1	581.821,925 672.630,481	2	581.852,302 672.639,79	31.771
2	581.852,302 672.639,79	3	581.879,26 672.648,05	28.195
3	581.879,26 672.648,05	4	581.882,13 672.649,54	3.234
4	581.882,13 672.649,54	5	581.875,966 672.653,712	7.443
5	581.875,966 672.653,712	6	581.861,499 672.658,211	15.15

Punct început	X / Y	Punct sfârșit	X / Y	Lungime segment (** (m)
6	581.861,499 672.658,211	7	581.854,218 672.661,105	7.835
7	581.854,218 672.661,105	8	581.838,473 672.665,067	16.236
8	581.838,473 672.665,067	9	581.830,247 672.665,193	8.227
9	581.830,247 672.665,193	10	581.825,453 672.658,395	8.318
10	581.825,453 672.658,395	11	581.818,006 672.637,181	22.483
11	581.818,006 672.637,181	1	581.821,925 672.630,481	7.762

** Lungimile segmentelor sunt determinate în planul de proiecție Stereo 70 și sunt rotunjite la 1 milimetru.

*** Distanța dintre puncte este formată din segmente cumulate ce sunt mai mici decât valoarea 1 milimetru.

**DATE DESPRE IMOBILUL NR. 12265**

Oficiul de Cadastru și Publicitate Imobiliară SUCEAVA
 Biroul de Cadastru și Publicitate Imobiliară Gura Humorului

A. Partea I. Descrierea imobilului

TEREN Intravilan

Adresa: Loc. Dragoiesti, Jud. Suceava

Nr. Crt	Nr cadastral Nr. topografic	Suprafața* (mp)	Observații / Referințe
A1	32731	1.870	Sector cadastral:15 Teren neimprejmuit;

B. Partea II. Proprietari și acte

Inscrieri privitoare la dreptul de proprietate și alte drepturi reale		Referințe
16083 / 02/12/2020		
Act Normativ nr. 1357, din 27/12/2001 emis de GUVERNUL ROMANIEI (inscris sub semnatura privata nr Documentatie din 27.11.2020, emis de SC CADASPLAN SOLUTIONS SRL);		
B1	Intabulare, drept de PROPRIETATE, dobandit prin Lege, cota actuala 1/1, cota initiala 1/1 1) COMUNA DRAGOIESTI, CIF:4441190	A1

C. Partea III. SARCINI .

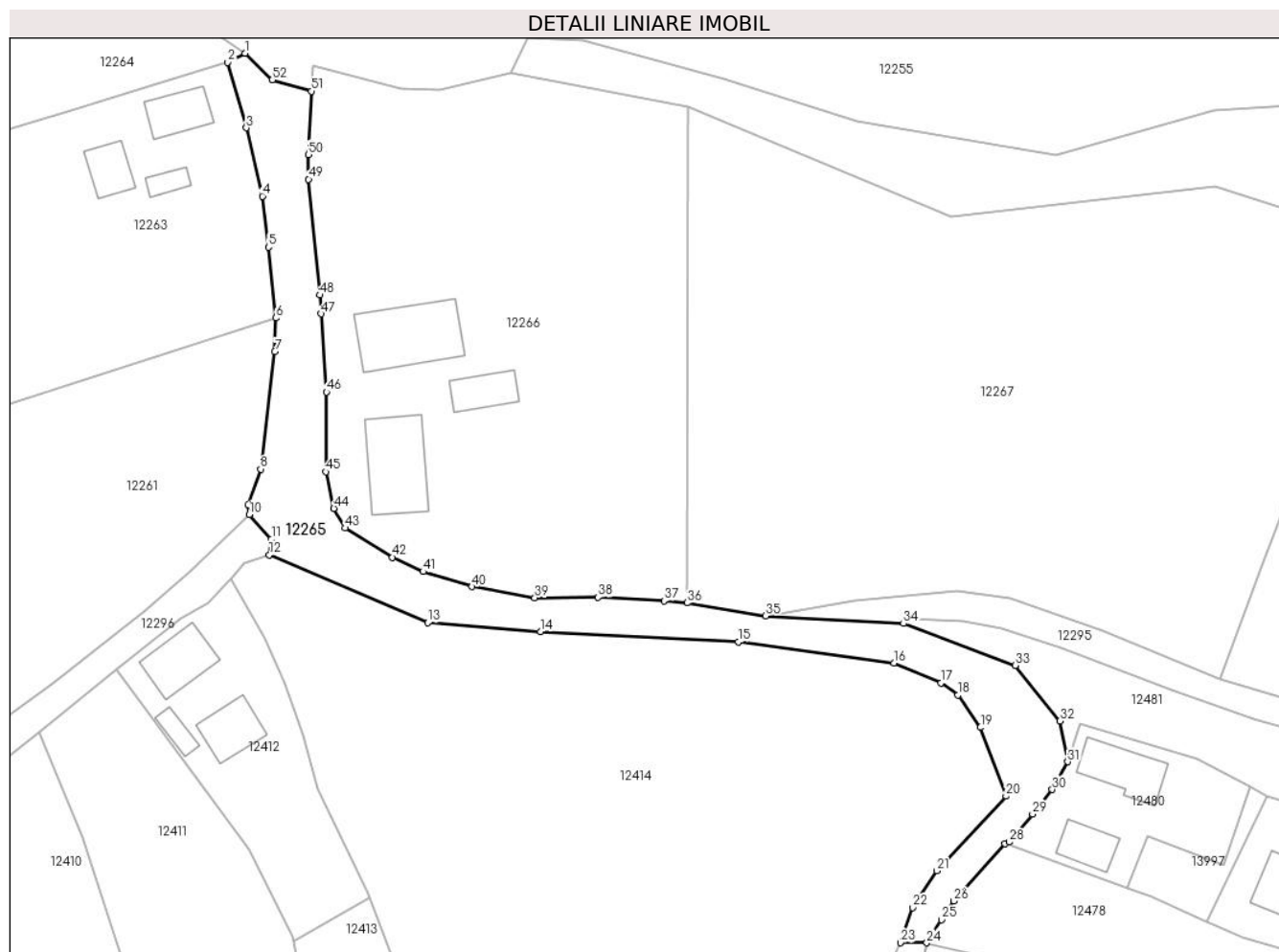
Inscrieri privind dezmembramintele dreptului de proprietate, drepturi reale de garanție și sarcini	Referințe
NU SUNT	

Anexa Nr. 1 La Partea I

Teren

Nr cadastral	Suprafața (mp)*	Observații / Referințe
32731	1.870	

* Suprafața este determinată în planul de proiecție Stereo 70.



Date referitoare la teren

Crt	Categorie folosință	Intravilan	Suprafața (mp)	Tarla	Parcelă	Nr. topo	Observații / Referințe
1	drum	DA	1.870	-	-	-	

Lungime Segmente

1) Valorile lungimilor segmentelor sunt obținute din proiecție în plan.

Punct început	X / Y	Punct sfârșit	X / Y	Lungime segment
1	581.882,13 672.649,54	2	581.879,26 672.648,05	3.234
4	581.885,0 672.626,1	5	581.885,97 672.617,74	8.416
7	581.887,01 672.600,61	8	581.884,7 672.581,36	19.388
10	581.882,808 672.573,893	11	581.886,443 672.569,893	5.405
13	581.912,08 672.556,19	14	581.930,6 672.554,74	18.577
16	581.988,57 672.549,6	17	581.996,3 672.546,32	8.397
2	581.879,26 672.648,05	3	581.882,356 672.637,313	11.174
5	581.885,97 672.617,74	6	581.887,17 672.606,15	11.652
8	581.884,7 672.581,36	9	581.882,62 672.575,5	6.218
11	581.886,443 672.569,893	12	581.886,1 672.567,31	2.606
14	581.930,6 672.554,74	15	581.963,1 672.553,05	32.544
17	581.996,3 672.546,32	18	581.999,1 672.544,34	3.429
3	581.882,356 672.637,313	4	581.885,0 672.626,1	11.521
6	581.887,17 672.606,15	7	581.887,01 672.600,61	5.542
9	581.882,62 672.575,5	10	581.882,808 672.573,893	1.618
12	581.886,1 672.567,31	13	581.912,08 672.556,19	28.26
15	581.963,1 672.553,05	16	581.988,57 672.549,6	25.703
18	581.999,1 672.544,34	19	582.002,8 672.539,02	6.48

Punct început	X / Y	Punct sfârșit	X / Y	Lungime segment	Punct început	X / Y	Punct sfârșit	X / Y	Lungime segment	Punct început	X / Y	Punct sfârșit	X / Y	Lungime segment
19	582.002,8 672.539,02	20	582.006,98 672.527,76	12.01 1	20	582.006,98 672.527,76	21	581.995,59 672.515,53	16.71 2	21	581.995,59 672.515,53	22	581.991,64 672.509,46	7.242
22	581.991,64 672.509,46	23	581.989,65 672.503,73	6.066	23	581.989,65 672.503,73	24	581.993,97 672.503,71	4.32	24	581.993,97 672.503,71	25	581.996,413 672.507,474	4.487
25	581.996,413 672.507,474	26	581.998,41 672.510,55	3.667	26	581.998,41 672.510,55	27	582.006,77 672.519,93	12.56 5	27	582.006,77 672.519,93	28	582.007,549 672.520,215	0.829
28	582.007,549 672.520,215	29	582.011,315 672.524,803	5.936	29	582.011,315 672.524,803	30	582.014,57 672.528,83	5.178	30	582.014,57 672.528,83	31	582.017,12 672.533,38	5.216
31	582.017,12 672.533,38	32	582.015,776 672.540,048	6.802	32	582.015,776 672.540,048	33	582.008,499 672.549,181	11.67 8	33	582.008,499 672.549,181	34	581.990,144 672.556,049	19.59 8
34	581.990,144 672.556,049	35	581.967,54 672.557,28	22.63 7	35	581.967,54 672.557,28	36	581.954,649 672.559,423	13.06 8	36	581.954,649 672.559,423	37	581.950,87 672.559,77	3.795
37	581.950,87 672.559,77	38	581.940,07 672.560,34	10.81 5	38	581.940,07 672.560,34	39	581.929,66 672.560,27	10.41	39	581.929,66 672.560,27	40	581.919,37 672.562,1	10.45 1
40	581.919,37 672.562,1	41	581.911,35 672.564,56	8.389	41	581.911,35 672.564,56	42	581.906,33 672.566,91	5.543	42	581.906,33 672.566,91	43	581.898,55 672.571,7	9.136
43	581.898,55 672.571,7	44	581.896,7 672.574,94	3.731	44	581.896,7 672.574,94	45	581.895,39 672.580,93	6.132	45	581.895,39 672.580,93	46	581.895,51 672.594,01	13.08 1
46	581.895,51 672.594,01	47	581.894,64 672.606,821	12.84 1	47	581.894,64 672.606,821	48	581.894,43 672.609,91	3.096	48	581.894,43 672.609,91	49	581.892,55 672.628,88	19.06 3
49	581.892,55 672.628,88	50	581.892,53 672.632,93	4.05	50	581.892,53 672.632,93	51	581.893,04 672.643,31	10.39 3	51	581.893,04 672.643,31	52	581.886,62 672.645,17	6.684
52	581.886,62 672.645,17	1	581.882,13 672.649,54	6.266										

** Lungimile segmentelor sunt determinate în planul de proiecție Stereo 70 și sunt rotunjite la 1 milimetru.

*** Distanța dintre puncte este formată din segmente cumulate ce sunt mai mici decât valoarea 1 milimetru.

**DATE DESPRE IMOBILUL NR. 12266**

Oficiul de Cadastru și Publicitate Imobiliară SUCEAVA
Biroul de Cadastru și Publicitate Imobiliară Gura Humorului

A. Partea I. Descrierea imobilului

TEREN Intravilan

Adresa: Loc. Dragoiesti, Str Mitocului, Nr. 11, Jud. Suceava

Nr. Crt	Nr cadastral Nr. topografic	Suprafața* (mp)	Observații / Referințe
A1	30913	4.900	Sector cadastral:15 Teren neimprijmit;

Construcții

Crt	Nr cadastral Nr. topografic	Adresa	Observații / Referințe
A1.1	30913-C1	Loc. Dragoiesti, Str Mitocului, Nr. 11, Jud. Suceava	Nr. niveluri:1; S. construita la sol:146 mp; S. construita desfasurata:146 mp; LOCUINTA
A1.2	30913-C2	Loc. Dragoiesti, Str Mitocului, Nr. 11, Jud. Suceava	Nr. niveluri:1; S. construita la sol:55 mp; S. construita desfasurata:55 mp; ANEXA
A1.3	30913-C3	Loc. Dragoiesti, Str Mitocului, Nr. 11, Jud. Suceava	Nr. niveluri:1; S. construita la sol:164 mp; S. construita desfasurata:164 mp; ANEXA

B. Partea II. Proprietari și acte

Inscrieri privitoare la dreptul de proprietate și alte drepturi reale		Referințe
9524 / 20/06/2019		
Act Notarial nr. 2139, din 20/06/2019 emis de Pelepco Lacramioara Gabriela;		
B16	Intabulare, drept de PROPRIETATE, dobandit prin Conventie, cota actuala 1/1, cota initiala 1/1 1) ACHITEI CIPRIAN 2) ACHITEI LILIANA , bun comun	A1, A1.1, A1.2, A1.3

C. Partea III. SARCINI .

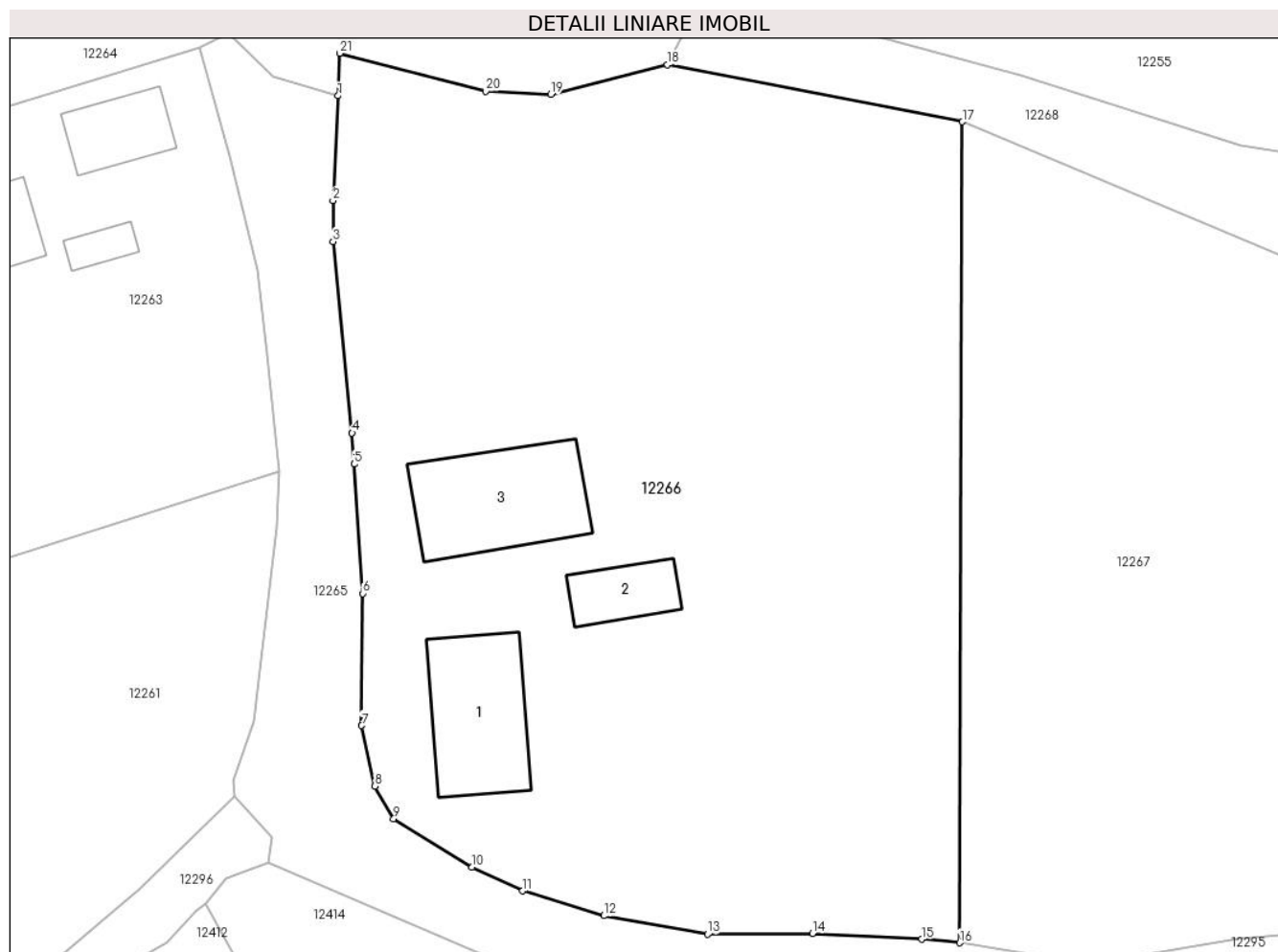
Inscrieri privind dezmembramintele dreptului de proprietate, drepturi reale de garanție și sarcini	Referințe
NU SUNT	

Anexa Nr. 1 La Partea I

Teren

Nr cadastral	Suprafața (mp)*	Observații / Referințe
30913	4.900	

* Suprafața este determinată în planul de proiecție Stereo 70.



Date referitoare la teren

Crt	Categorie folosință	Intravilan	Suprafața (mp)	Tarla	Parcelă	Nr. topo	Observații / Referințe
1	curți constructii	DA	500	-	-	-	
2	arabil	DA	4.400	-	-	-	

Date referitoare la construcții

Crt	Număr	Destinație construcție	Supraf. (mp)	Situație juridică	Observații / Referințe
A1.1	30913-C1	construcții de locuințe	146	Cu acte	Nr. niveluri:1; S. construita la sol:146 mp; S. construita desfasurata:146 mp; LOCUINTA
A1.2	30913-C2	construcții anexa	55	Cu acte	Nr. niveluri:1; S. construita la sol:55 mp; S. construita desfasurata:55 mp; ANEXA
A1.3	30913-C3	construcții anexa	164	Cu acte	Nr. niveluri:1; S. construita la sol:164 mp; S. construita desfasurata:164 mp; ANEXA

Lungime Segmente

1) Valorile lungimilor segmentelor sunt obținute din proiecție în plan.

Punct început	X / Y	Punct sfârșit	X / Y	Lungime segment (** (m))	Punct început	X / Y	Punct sfârșit	X / Y	Lungime segment (** (m))
1	581.893,04 672.643,31	2	581.892,53 672.632,93	10.393	2	581.892,53 672.632,93	3	581.892,55 672.628,88	4.05

Punct început	X / Y	Punct sfârșit	X / Y	Lungime segment (** (m)
3	581.892,55 672.628,88	4	581.894,43 672.609,91	19.063
5	581.894,64 672.606,821	6	581.895,51 672.594,01	12.841
7	581.895,39 672.580,93	8	581.896,7 672.574,94	6.132
9	581.898,55 672.571,7	10	581.906,33 672.566,91	9.136
11	581.911,35 672.564,56	12	581.919,37 672.562,1	8.389
13	581.929,66 672.560,27	14	581.940,07 672.560,34	10.41
15	581.950,87 672.559,77	16	581.954,649 672.559,423	3.795
17	581.954,917 672.640,728	18	581.925,692 672.646,381	29.767
19	581.914,141 672.643,438	20	581.907,678 672.643,769	6.471
21	581.893,212 672.647,519	1	581.893,04 672.643,31	4.213

Punct început	X / Y	Punct sfârșit	X / Y	Lungime segment (** (m)
4	581.894,43 672.609,91	5	581.894,64 672.606,821	3.096
6	581.895,51 672.594,01	7	581.895,39 672.580,93	13.081
8	581.896,7 672.574,94	9	581.898,55 672.571,7	3.731
10	581.906,33 672.566,91	11	581.911,35 672.564,56	5.543
12	581.919,37 672.562,1	13	581.929,66 672.560,27	10.451
14	581.940,07 672.560,34	15	581.950,87 672.559,77	10.815
16	581.954,649 672.559,423	17	581.954,917 672.640,728	81.305
18	581.925,692 672.646,381	19	581.914,141 672.643,438	11.92
20	581.907,678 672.643,769	21	581.893,212 672.647,519	14.944

** Lungimile segmentelor sunt determinate în planul de proiecție Stereo 70 și sunt rotunjite la 1 milimetru.

*** Distanța dintre puncte este formată din segmente cumulate ce sunt mai mici decât valoarea 1 milimetru.

**DATE DESPRE IMOBILUL NR. 12267**

Oficiul de Cadastru și Publicitate Imobiliară SUCEAVA
Biroul de Cadastru și Publicitate Imobiliară Gura Humorului

A. Partea I. Descrierea imobilului

TEREN Intravilan

Adresa: Loc. Dragoiesti, Str Mitocului, Jud. Suceava

Nr. Crt	Nr cadastral Nr. topografic	Suprafața* (mp)	Observații / Referințe
A1	30940	7.300	Sector cadastral:15 Teren neimprejmuit;

B. Partea II. Proprietari și acte

Inscrieri privitoare la dreptul de proprietate și alte drepturi reale		Referințe
9536 / 20/06/2019		
Act Notarial nr. 60, din 19/06/2019 emis de Pelepco Lacramioara Gabriela;		
B2	Intabulare, drept de PROPRIETATE, dobandit prin Conventie, cota actuala 1/1, cota initiala 1/1 1) ACHITEI CIPRIAN 2) ACHITEI LILIANA , bun comun	A1

C. Partea III. SARCINI .

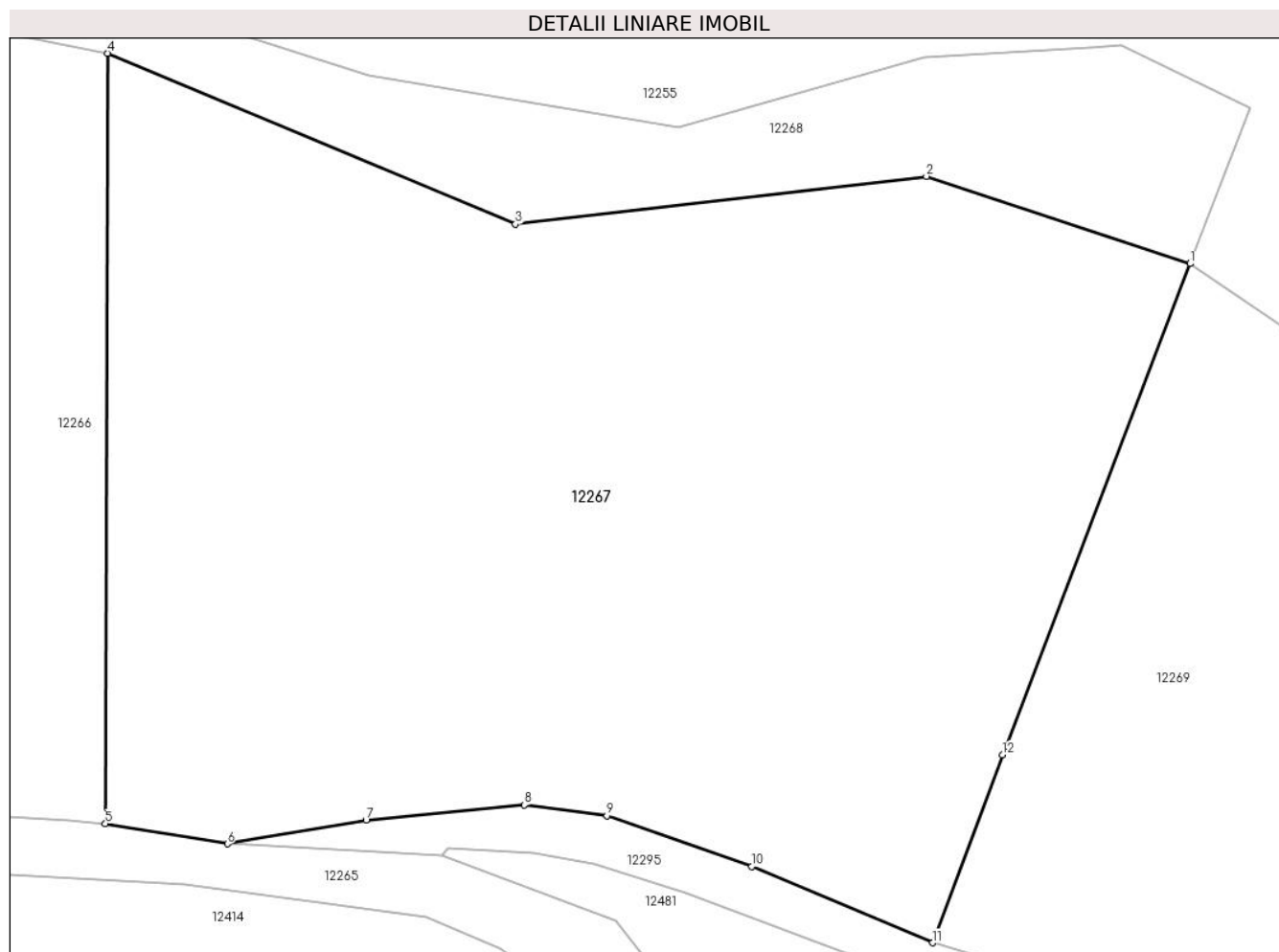
Inscrieri privind dezmembramintele dreptului de proprietate, drepturi reale de garanție și sarcini	Referințe
NU SUNT	

Anexa Nr. 1 La Partea I

Teren

Nr cadastral	Suprafața (mp)*	Observații / Referințe
30940	7.300	

* Suprafața este determinată în planul de proiecție Stereo 70.



Date referitoare la teren

Crt	Categorie folosință	Intra vilan	Suprafața (mp)	Tarla	Parcelă	Nr. topo	Observații / Referințe
1	arabil	DA	7.300	-	-	-	

Lungime Segmente

1) Valorile lungimilor segmentelor sunt obținute din proiecție în plan.

Punct început	X / Y	Punct sfârșit	X / Y	Lungime segment (** (m)
1	582.069,204 672.618,527	2	582.041,374 672.627,744	29.317
2	582.041,374 672.627,744	3	581.997,967 672.622,685	43.701
3	581.997,967 672.622,685	4	581.954,917 672.640,728	46.678
4	581.954,917 672.640,728	5	581.954,649 672.559,423	81.305
5	581.954,649 672.559,423	6	581.967,54 672.557,28	13.068

Punct început	X / Y	Punct sfârșit	X / Y	Lungime segment (** (m)
6	581.967,54 672.557,28	7	581.982,19 672.559,79	14.863
7	581.982,19 672.559,79	8	581.998,9 672.561,4	16.787
8	581.998,9 672.561,4	9	582.007,62 672.560,27	8.793
9	582.007,62 672.560,27	10	582.022,92 672.554,9	16.215
10	582.022,92 672.554,9	11	582.042,02 672.546,85	20.727
11	582.042,02 672.546,85	12	582.049,381 672.566,679	21.151
12	582.049,381 672.566,679	1	582.069,204 672.618,527	55.508

** Lungimile segmentelor sunt determinate în planul de proiecție Stereo 70 și sunt rotunjite la 1 milimetru.

*** Distanța dintre puncte este formată din segmente cumulate ce sunt mai mici decât valoarea 1 milimetru.

**DATE DESPRE IMOBILUL NR. 12268**

Oficiul de Cadastru și Publicitate Imobiliară SUCEAVA
 Biroul de Cadastru și Publicitate Imobiliară Gura Humorului

A. Partea I. Descrierea imobilului

TEREN Necunoscut

Adresa: Loc. Dragoiesti, Jud. Suceava

Nr. Crt	Nr cadastral Nr. topografic	Suprafața* (mp)	Observații / Referințe
A1	30951	Din acte: 3.000 Masurata: 1.583	Sector cadastral:15 Teren neimprejmuit;

B. Partea II. Proprietari și acte

Inscrieri privitoare la dreptul de proprietate și alte drepturi reale		Referințe
9534 / 20/06/2019		
Act Notarial nr. 2139, din 19/06/2019 emis de Pelepco Lacramioara Gabriela;		
B1	Intabulare, drept de PROPRIETATE, dobandit prin Conventie, cota actuala 1/1, cota initiala 1/1 1) ACHITEI CIPRIAN 2) ACHITEI LILIANA , bun comun	A1

C. Partea III. SARCINI .

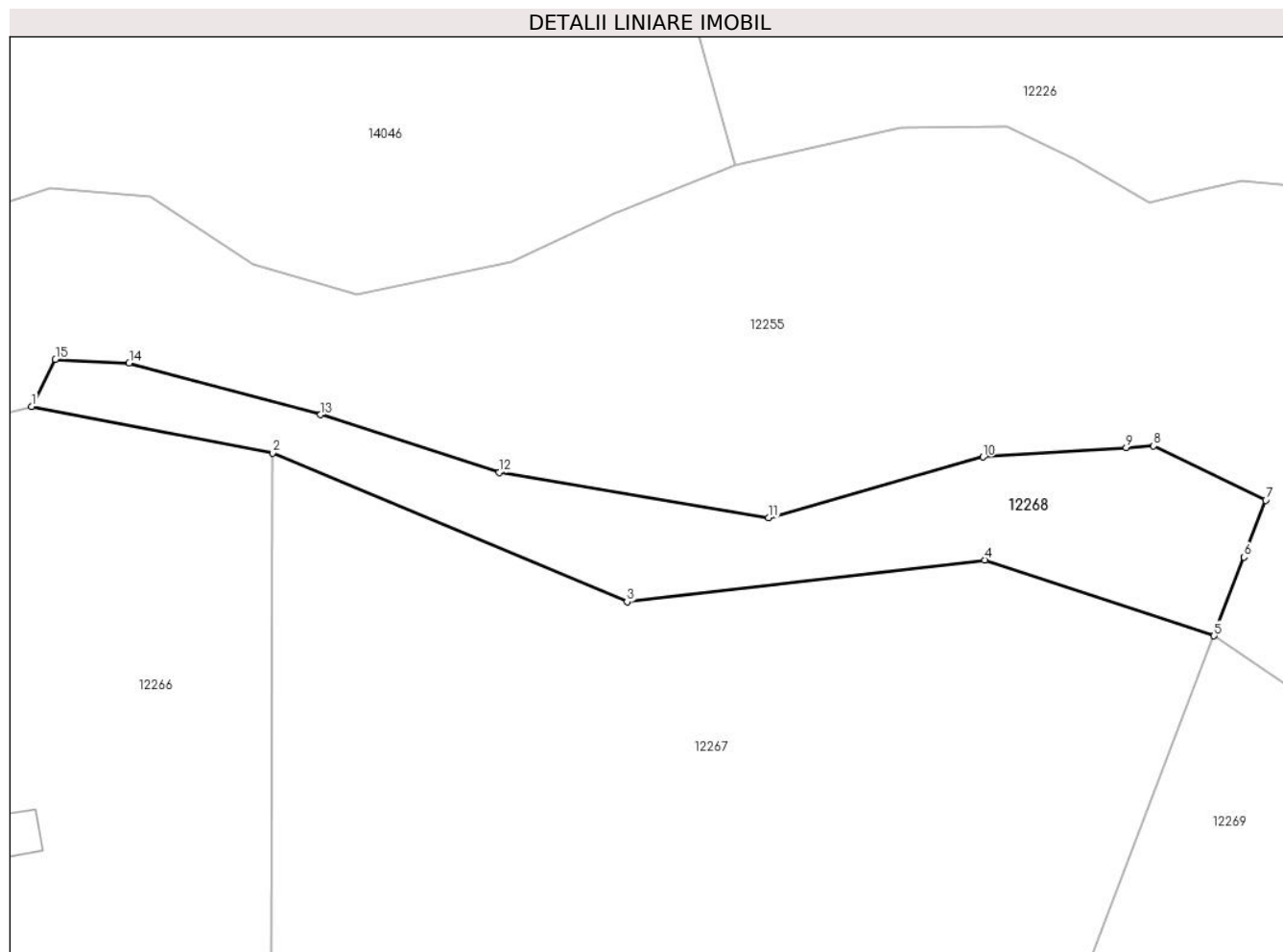
Inscrieri privind dezmembramintele dreptului de proprietate, drepturi reale de garanție și sarcini	Referințe
NU SUNT	

Anexa Nr. 1 La Partea I

Teren

Nr cadastral	Suprafața (mp)*	Observații / Referințe
30951	Din acte: 3.000 Masurata: 1.583	

* Suprafața este determinată în planul de proiecție Stereo 70.



Date referitoare la teren

Crt	Categorie folosință	Intra vilan	Suprafața (mp)	Tarla	Parcelă	Nr. topo	Observații / Referințe
1	neproductiv	DA	1.482	-	-	-	
2	neproductiv	NU	101	-	-	-	

Lungime Segmente

1) Valorile lungimilor segmentelor sunt obținute din proiecție în plan.

Punct început	X / Y	Punct sfârșit	X / Y	Lungime segment (** (m)
1	581.925,692 672.646,381	2	581.954,917 672.640,728	29.767
2	581.954,917 672.640,728	3	581.997,967 672.622,685	46.678
3	581.997,967 672.622,685	4	582.041,374 672.627,744	43.701
4	582.041,374 672.627,744	5	582.069,204 672.618,527	29.317

Punct început	X / Y	Punct sfârșit	X / Y	Lungime segment (** (m)
5	582.069,204 672.618,527	6	582.072,858 672.628,087	10.235
6	582.072,858 672.628,087	7	582.075,5 672.634,997	7.398
7	582.075,5 672.634,997	8	582.061,884 672.641,587	15.127
8	582.061,884 672.641,587	9	582.058,569 672.641,371	3.322
9	582.058,569 672.641,371	10	582.041,173 672.640,239	17.433
10	582.041,173 672.640,239	11	582.015,151 672.632,889	27.04
11	582.015,151 672.632,889	12	581.982,45 672.638,397	33.162
12	581.982,45 672.638,397	13	581.960,772 672.645,374	22.773
13	581.960,772 672.645,374	14	581.937,53 672.651,641	24.072
14	581.937,53 672.651,641	15	581.928,576 672.652,118	8.967
15	581.928,576 672.652,118	1	581.925,692 672.646,381	6.421

** Lungimile segmentelor sunt determinate în planul de proiecție Stereo 70 și sunt rotunjite la 1 milimetru.

*** Distanța dintre puncte este formată din segmente cumulate ce sunt mai mici decât valoarea 1 milimetru.

**DATE DESPRE IMOBILUL NR. 12269**

Oficiul de Cadastru și Publicitate Imobiliară SUCEAVA
Biroul de Cadastru și Publicitate Imobiliară Gura Humorului

A. Partea I. Descrierea imobilului

TEREN Intravilan

Adresa: Loc. Dragoiesti, Str Mitocului, Jud. Suceava

Nr. Crt	Nr cadastral Nr. topografic	Suprafața* (mp)	Observații / Referințe
A1		2.714	Sector cadastral:15 Teren neimprejmit;

B. Partea II. Proprietari și acte

Inscrieri privitoare la dreptul de proprietate și alte drepturi reale		Referințe
12269 / 18/03/2022		
Act Normativ nr. 7, din 13/03/1996 emis de PARLAMENTUL ROMANIEI;		
B1	Intabulare, drept de PROPRIETATE, dobandit prin Lege, cota actuala 1/1, cota initiala 1/1 1) NEIDENTIFICAT NEIDENTIFICAT	A1
Act Administrativ nr. 1913, din 14/03/2022 emis de PRIMARIA COMUNEI DRAGOIESTI;		
B2	Se noteaza posesia factica in favoarea lui 1) BRADATAN VASILE	A1

C. Partea III. SARCINI .

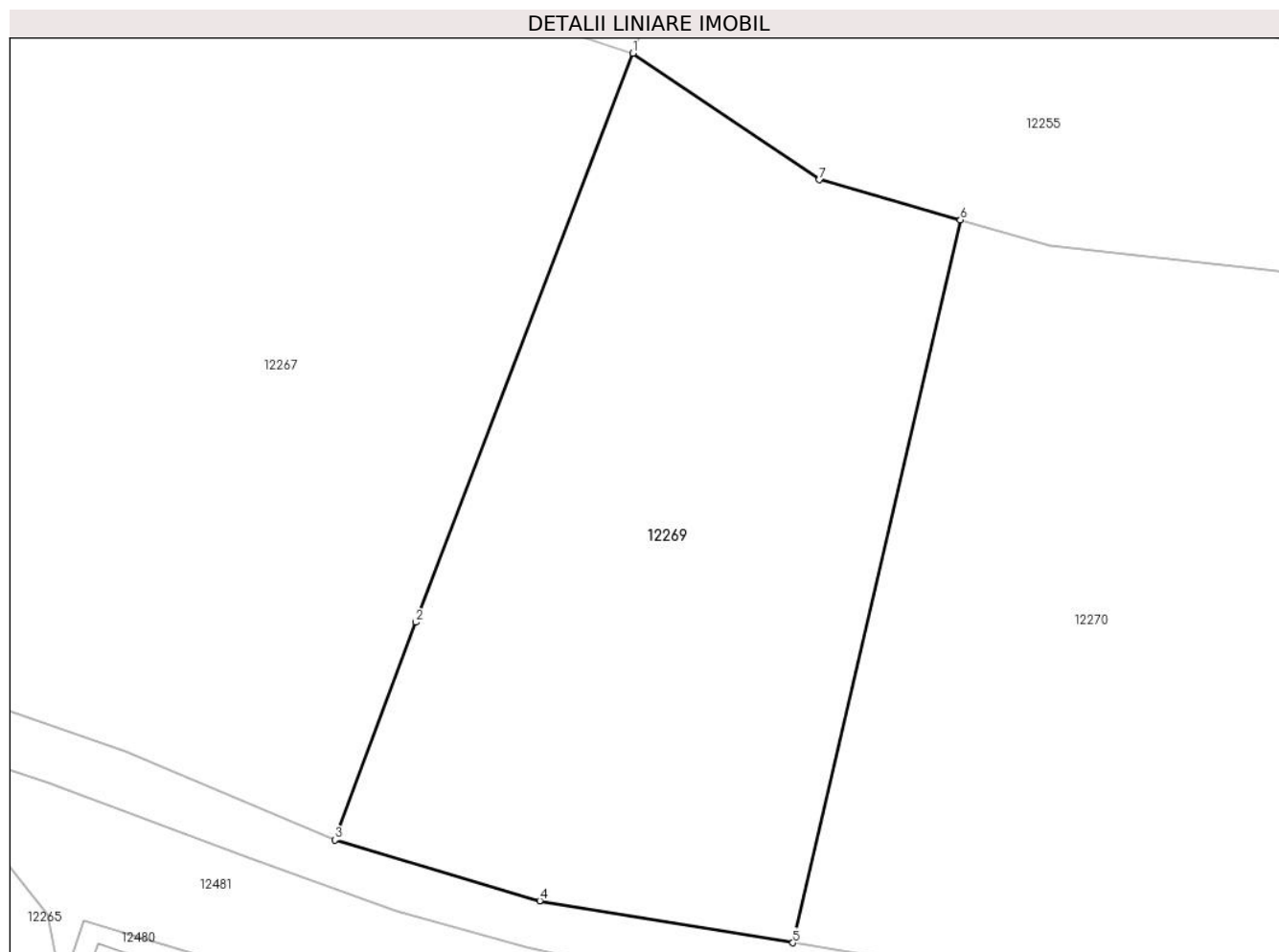
Inscrieri privind dezmembramintele dreptului de proprietate, drepturi reale de garanție și sarcini	Referințe
NU SUNT	

Anexa Nr. 1 La Partea I

Teren

Nr cadastral	Suprafața (mp)*	Observații / Referințe
	2.714	

* Suprafața este determinată în planul de proiecție Stereo 70.



Date referitoare la teren

Crt	Categorie folosință	Intra vilan	Suprafața (mp)	Tarla	Parcelă	Nr. topo	Observații / Referințe
1	arabil	DA	2.714	-	-	-	

Lungime Segmente

1) Valorile lungimilor segmentelor sunt obținute din proiecție în plan.

Punct început	X / Y	Punct sfârșit	X / Y	Lungime segment (** (m)
1	582.069,204 672.618,527	2	582.049,381 672.566,679	55.508
2	582.049,381 672.566,679	3	582.042,02 672.546,85	21.151
3	582.042,02 672.546,85	4	582.060,7 672.541,31	19.484
4	582.060,7 672.541,31	5	582.083,79 672.537,479	23.406
5	582.083,79 672.537,479	6	582.099,06 672.603,338	67.606

Punct început	X / Y	Punct sfârșit	X / Y	Lungime segment (** (m)
6	582.099,06 672.603,338	7	582.086,193 672.607,003	13.379
7	582.086,193 672.607,003	1	582.069,204 672.618,527	20.529

** Lungimile segmentelor sunt determinate în planul de proiecție Stereo 70 și sunt rotunjite la 1 milimetru.

*** Distanța dintre puncte este formată din segmente cumulate ce sunt mai mici decât valoarea 1 milimetru.

**DATE DESPRE IMOBILUL NR. 12270**

Oficiul de Cadastru și Publicitate Imobiliară SUCEAVA
Biroul de Cadastru și Publicitate Imobiliară Gura Humorului

A. Partea I. Descrierea imobilului

TEREN Extravilan

Adresa: Jud. Suceava

Nr. Crt	Nr cadastral Nr. topografic	Suprafața* (mp)	Observații / Referințe
A1		3.092	Sector cadastral:15 Teren neimprejmuit;

B. Partea II. Proprietari și acte

Inscrieri privitoare la dreptul de proprietate și alte drepturi reale		Referințe
12270 / 18/03/2022		
Act Normativ nr. 7, din 13/03/1996 emis de PARLAMENTUL ROMANIEI;		
B1	Inscrierea provizorie, drept de PROPRIETATE, dobandit prin Lege, cota actuala 1/1, cota initiala 1/1 1) COMUNA DRAGOIESTI, CIF:4441190	A1

C. Partea III. SARCINI .

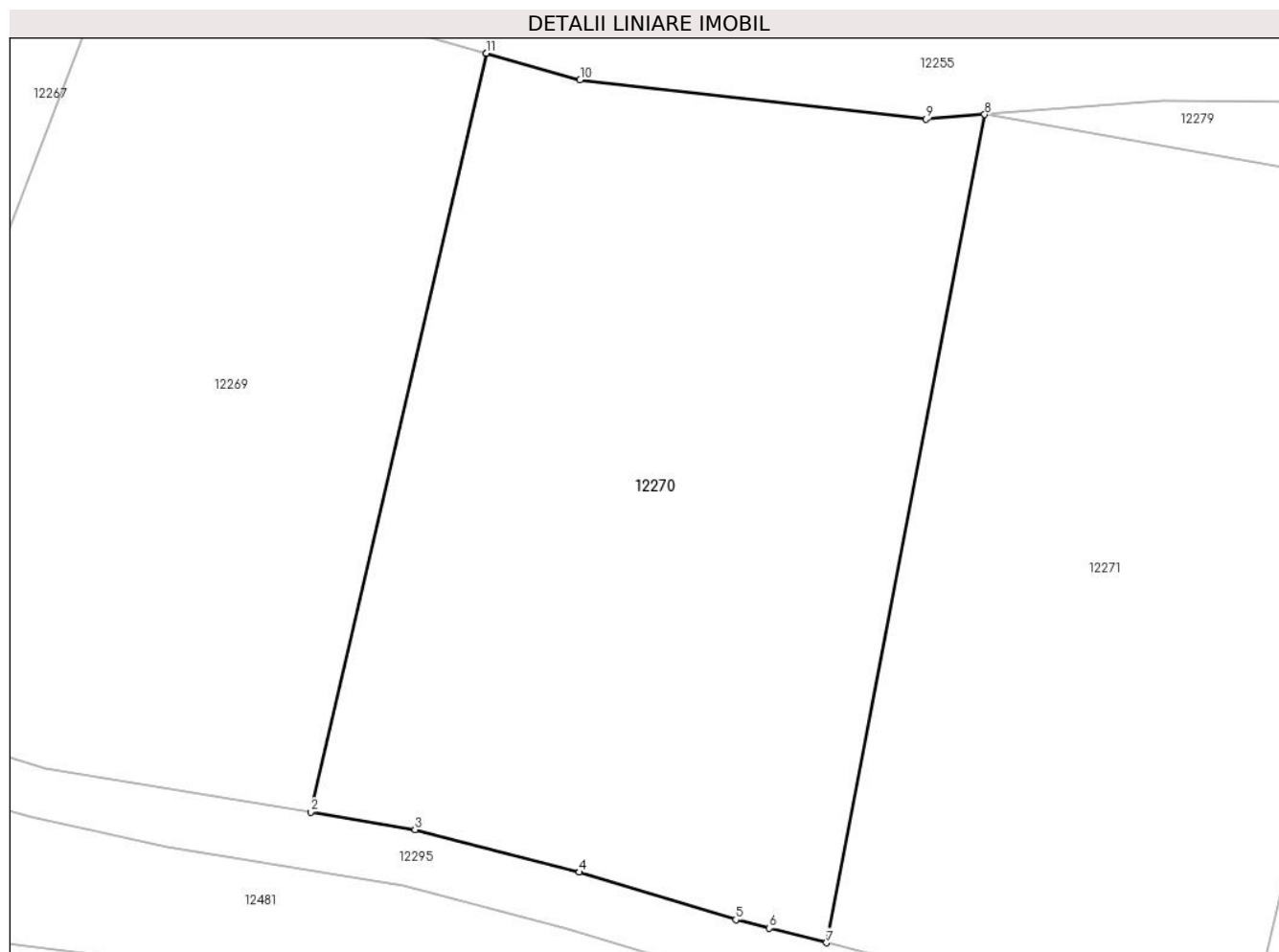
Inscrieri privind dezmembramintele dreptului de proprietate, drepturi reale de garanție și sarcini	Referințe
NU SUNT	

Anexa Nr. 1 La Partea I

Teren

Nr cadastral	Suprafața (mp)*	Observații / Referințe
	3.092	

* Suprafața este determinată în planul de proiecție Stereo 70.



Date referitoare la teren

Crt	Categorie folosință	Intra vilan	Suprafața (mp)	Tarla	Parcelă	Nr. topo	Observații / Referințe
1	arabil	NU	3.092	28	456	-	

Lungime Segmente

1) Valorile lungimilor segmentelor sunt obținute din proiecție în plan.

Punct început	X / Y	Punct sfârșit	X / Y	Lungime segment (** (m)
1	582.099,06 672.603,338	2	582.083,79 672.537,479	67.606
2	582.083,79 672.537,479	3	582.092,856 672.535,965	9.192
3	582.092,856 672.535,965	4	582.107,145 672.532,269	14.759
4	582.107,145 672.532,269	5	582.120,72 672.528,148	14.187
5	582.120,72 672.528,148	6	582.123,63 672.527,406	3.003

Punct început	X / Y	Punct sfârșit	X / Y	Lungime segment (** (m)
6	582.123,63 672.527,406	7	582.128,596 672.526,139	5.125
7	582.128,596 672.526,139	8	582.142,344 672.598,021	73.185
8	582.142,344 672.598,021	9	582.137,249 672.597,629	5.11
9	582.137,249 672.597,629	10	582.107,19 672.601,023	30.25
10	582.107,19 672.601,023	11	582.099,08 672.603,333	8.433
11	582.099,08 672.603,333	1	582.099,06 672.603,338	0.021

** Lungimile segmentelor sunt determinate în planul de proiecție Stereo 70 și sunt rotunjite la 1 milimetru.

*** Distanța dintre puncte este formată din segmente cumulate ce sunt mai mici decât valoarea 1 milimetru.

**DATE DESPRE IMOBILUL NR. 12271**

Oficiul de Cadastru și Publicitate Imobiliară SUCEAVA
 Biroul de Cadastru și Publicitate Imobiliară Gura Humorului

A. Partea I. Descrierea imobilului

TEREN Extravilan

Adresa: Jud. Suceava

Nr. Crt	Nr cadastral Nr. topografic	Suprafața* (mp)	Observații / Referințe
A1		Din acte: 3.900 Masurata: 2.930	Sector cadastral:15 Teren neimprejmuit;

B. Partea II. Proprietari și acte

Inscrieri privitoare la dreptul de proprietate și alte drepturi reale		Referințe
12271 / 18/03/2022		
Act Notarial nr. 307, din 06/09/2021 emis de BIN LACRAMIOARA GABRIELA PELEPCO;		
B1	Intabulare, drept de PROPRIETATE, dobandit prin Succesiune, cota actuala 1/1, cota initiala 1/1 1) BRADATAN VASILE	A1

C. Partea III. SARCINI .

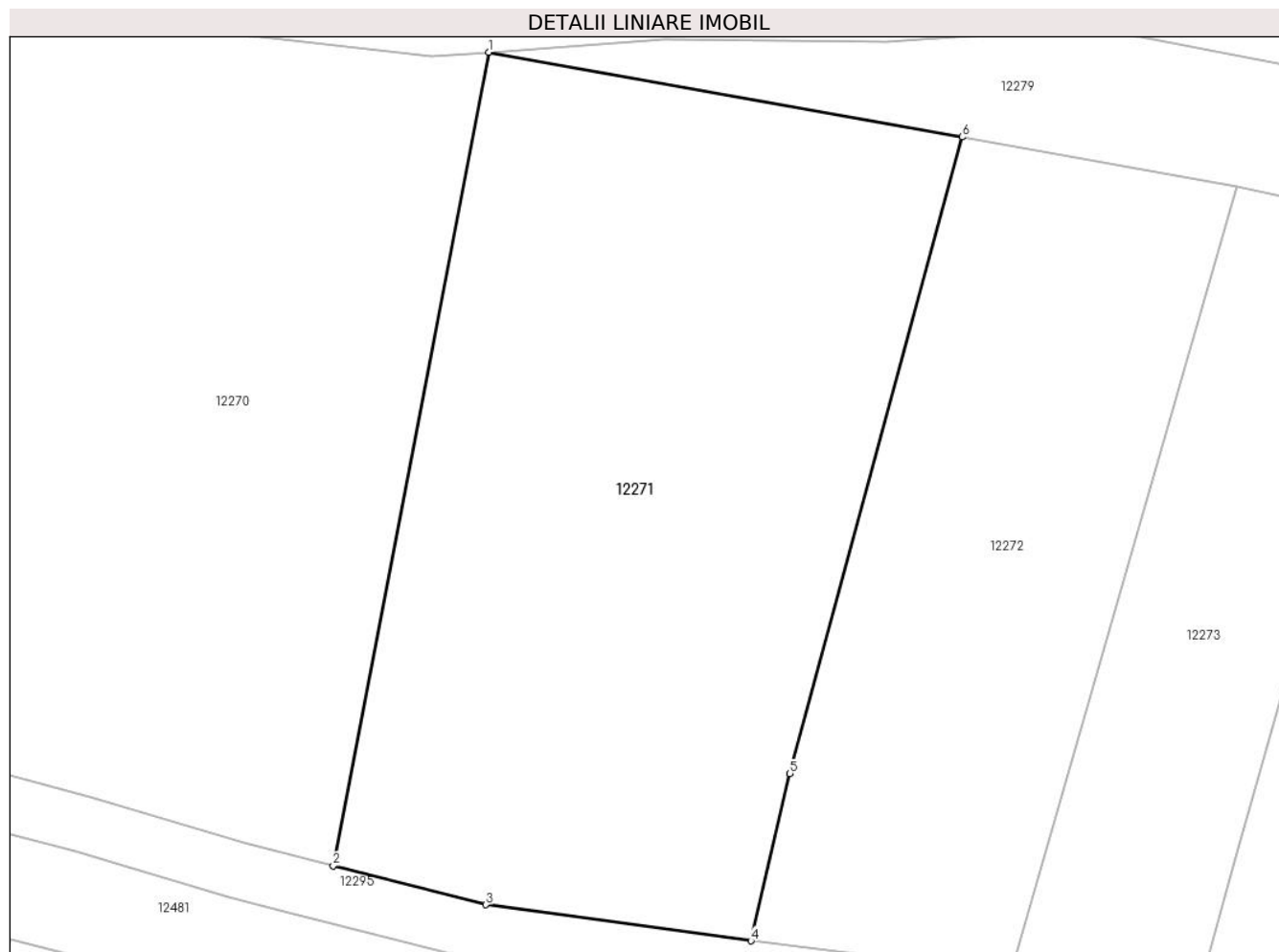
Inscrieri privind dezmembramintele dreptului de proprietate, drepturi reale de garanție și sarcini	Referințe
NU SUNT	

Anexa Nr. 1 La Partea I

Teren

Nr cadastral	Suprafața (mp)*	Observații / Referințe
	Din acte: 3.900 Masurata: 2.930	

* Suprafața este determinată în planul de proiecție Stereo 70.



Date referitoare la teren

Crt	Categorie folosință	Intra vilan	Suprafața (mp)	Tarla	Parcelă	Nr. topo	Observații / Referințe
1	arabil	NU	2.930	28	456	-	Diferenta de suprafata la id 12485

Lungime Segmente

1) Valorile lungimilor segmentelor sunt obținute din proiecție în plan.

Punct început	X / Y	Punct sfârșit	X / Y	Lungime segment (** (m)
1	582.142,344 672.598,021	2	582.128,596 672.526,139	73.185
2	582.128,596 672.526,139	3	582.142,092 672.522,696	13.928
3	582.142,092 672.522,696	4	582.165,492 672.519,503	23.617
4	582.165,492 672.519,503	5	582.168,942 672.534,272	15.167
5	582.168,942 672.534,272	6	582.184,164 672.590,533	58.284

Punct început	X / Y	Punct sfârșit	X / Y	Lungime segment (** (m)
6	582.184,164 672.590,533	1	582.142,344 672.598,021	42.485

** Lungimile segmentelor sunt determinate în planul de proiecție Stereo 70 și sunt rotunjite la 1 milimetru.

*** Distanța dintre puncte este formată din segmente cumulate ce sunt mai mici decât valoarea 1 milimetru.

**DATE DESPRE IMOBILUL NR. 12272**

Oficiul de Cadastru și Publicitate Imobiliară SUCEAVA
Biroul de Cadastru și Publicitate Imobiliară Gura Humorului

A. Partea I. Descrierea imobilului

TEREN Extravilan

Adresa: Jud. Suceava

Nr. Crt	Nr cadastral Nr. topografic	Suprafața* (mp)	Observații / Referințe
A1		1.748	Sector cadastral:15 Teren neimprejmuit;

B. Partea II. Proprietari și acte

Inscrieri privitoare la dreptul de proprietate și alte drepturi reale		Referințe
12272 / 18/03/2022		
Act Normativ nr. 7, din 13/03/1996 emis de PARLAMENTUL ROMANIEI;		
B1	Intabulare, drept de PROPRIETATE, dobandit prin Lege, cota actuala 1/1, cota initiala 1/1 1) NEIDENTIFICAT NEIDENTIFICAT	A1
Act Administrativ nr. 1914, din 14/03/2022 emis de PRIMARIA COMUNEI DRAGOIESTI;		
B2	Se noteaza posesia factica in favoarea lui 1) ONUT VASILE	A1

C. Partea III. SARCINI .

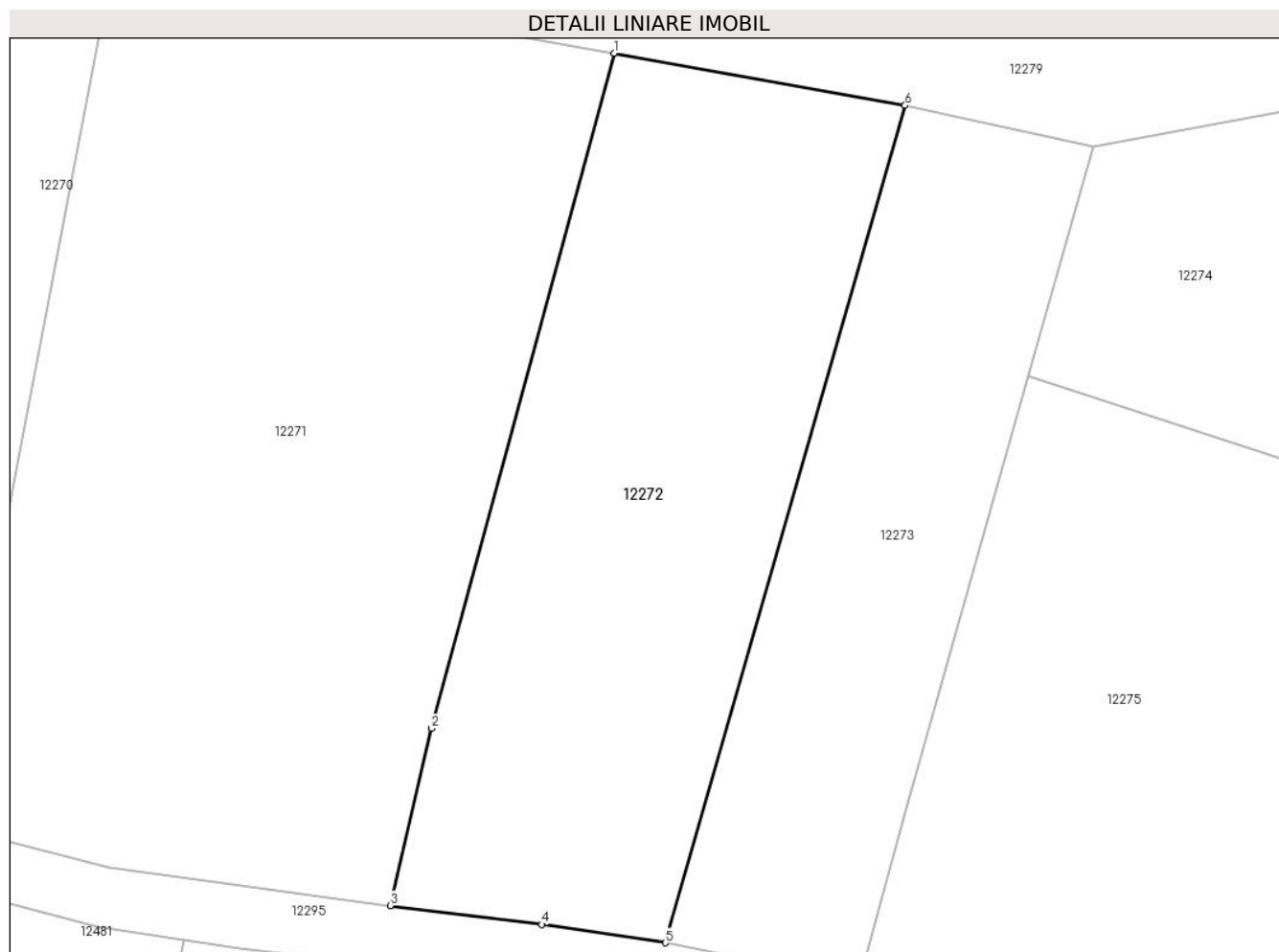
Inscrieri privind dezmembramintele dreptului de proprietate, drepturi reale de garanție și sarcini	Referințe
NU SUNT	

Anexa Nr. 1 La Partea I

Teren

Nr cadastral	Suprafața (mp)*	Observații / Referințe
	1.748	

* Suprafața este determinată în planul de proiecție Stereo 70.



Date referitoare la teren

Crt	Categorie folosință	Intravilan	Suprafața (mp)	Tarla	Parcelă	Nr. topo	Observații / Referințe
1	arabil	NU	1.748	28	456	-	

Lungime Segmente

1) Valorile lungimilor segmentelor sunt obținute din proiecție în plan.

Punct început	X / Y	Punct sfârșit	X / Y	Lungime segment (** (m)
1	582.184,164 672.590,533	2	582.168,942 672.534,272	58.284
2	582.168,942 672.534,272	3	582.165,492 672.519,503	15.167
3	582.165,492 672.519,503	4	582.178,133 672.517,928	12.739
4	582.178,133 672.517,928	5	582.188,435 672.516,404	10.414
5	582.188,435 672.516,404	6	582.208,437 672.586,187	72.593

Punct început	X / Y	Punct sfârșit	X / Y	Lungime segment (** (m)
6	582.208,437 672.586,187	1	582.184,164 672.590,533	24.659

** Lungimile segmentelor sunt determinate în planul de proiecție Stereo 70 și sunt rotunjite la 1 milimetru.

*** Distanța dintre puncte este formată din segmente cumulate ce sunt mai mici decât valoarea 1 milimetru.

**DATE DESPRE IMOBILUL NR. 12273**

Oficiul de Cadastru și Publicitate Imobiliară SUCEAVA
 Biroul de Cadastru și Publicitate Imobiliară Gura Humorului

A. Partea I. Descrierea imobilului

TEREN Extravilan

Adresa: Jud. Suceava

Nr. Crt	Nr cadastral Nr. topografic	Suprafața* (mp)	Observații / Referințe
A1		1.169	Sector cadastral:15 Teren neimprejmuit;

B. Partea II. Proprietari și acte

Inscrieri privitoare la dreptul de proprietate și alte drepturi reale		Referințe
12273 / 18/03/2022		
Act Normativ nr. 7, din 13/03/1996 emis de PARLAMENTUL ROMANIEI;		
B1	Inscrierea provizorie, drept de PROPRIETATE, dobandit prin Lege, cota actuala 1/1, cota initiala 1/1 1) COMUNA DRAGOIESTI, CIF:4441190	A1

C. Partea III. SARCINI .

Inscrieri privind dezmembramintele dreptului de proprietate, drepturi reale de garanție și sarcini	Referințe
NU SUNT	

Anexa Nr. 1 La Partea I

Teren

Nr cadastral	Suprafața (mp)*	Observații / Referințe
	1.169	

* Suprafața este determinată în planul de proiecție Stereo 70.



Date referitoare la teren

Crt	Categorie folosință	Intravilan	Suprafața (mp)	Tarla	Parcelă	Nr. topo	Observații / Referințe
1	arabil	NU	1.169	28	457	-	

Lungime Segmente

1) Valorile lungimilor segmentelor sunt obținute din proiecție în plan.

Punct început	X / Y	Punct sfârșit	X / Y	Lungime segment (** (m)
1	582.208,437 672.586,187	2	582.188,435 672.516,404	72.593
2	582.188,435 672.516,404	3	582.201,062 672.513,821	12.888
3	582.201,062 672.513,821	4	582.204,571 672.513,191	3.565
4	582.204,571 672.513,191	5	582.208,345 672.526,916	14.234
5	582.208,345 672.526,916	6	582.218,664 672.563,665	38.17

Punct început	X / Y	Punct sfârșit	X / Y	Lungime segment (** (m)
6	582.218,664 672.563,665	7	582.224,082 672.582,722	19.812
7	582.224,082 672.582,722	1	582.208,437 672.586,187	16.024

** Lungimile segmentelor sunt determinate în planul de proiecție Stereo 70 și sunt rotunjite la 1 milimetru.

*** Distanța dintre puncte este formată din segmente cumulate ce sunt mai mici decât valoarea 1 milimetru.

**DATE DESPRE IMOBILUL NR. 12274**

Oficiul de Cadastru și Publicitate Imobiliară SUCEAVA
Biroul de Cadastru și Publicitate Imobiliară Gura Humorului

A. Partea I. Descrierea imobilului

TEREN Extravilan

Adresa: Jud. Suceava

Nr. Crt	Nr cadastral Nr. topografic	Suprafața* (mp)	Observații / Referințe
A1		2.398	Sector cadastral:15 Teren neimprejmuit;

B. Partea II. Proprietari și acte

Inscrieri privitoare la dreptul de proprietate și alte drepturi reale		Referințe
12274 / 18/03/2022		
Act Normativ nr. 7, din 13/03/1996 emis de PARLAMENTUL ROMANIEI;		
B1	Inscrierea provizorie, drept de PROPRIETATE, dobandit prin Lege, cota actuala 1/1, cota initiala 1/1 1) COMUNA DRAGOIESTI, CIF:4441190	A1

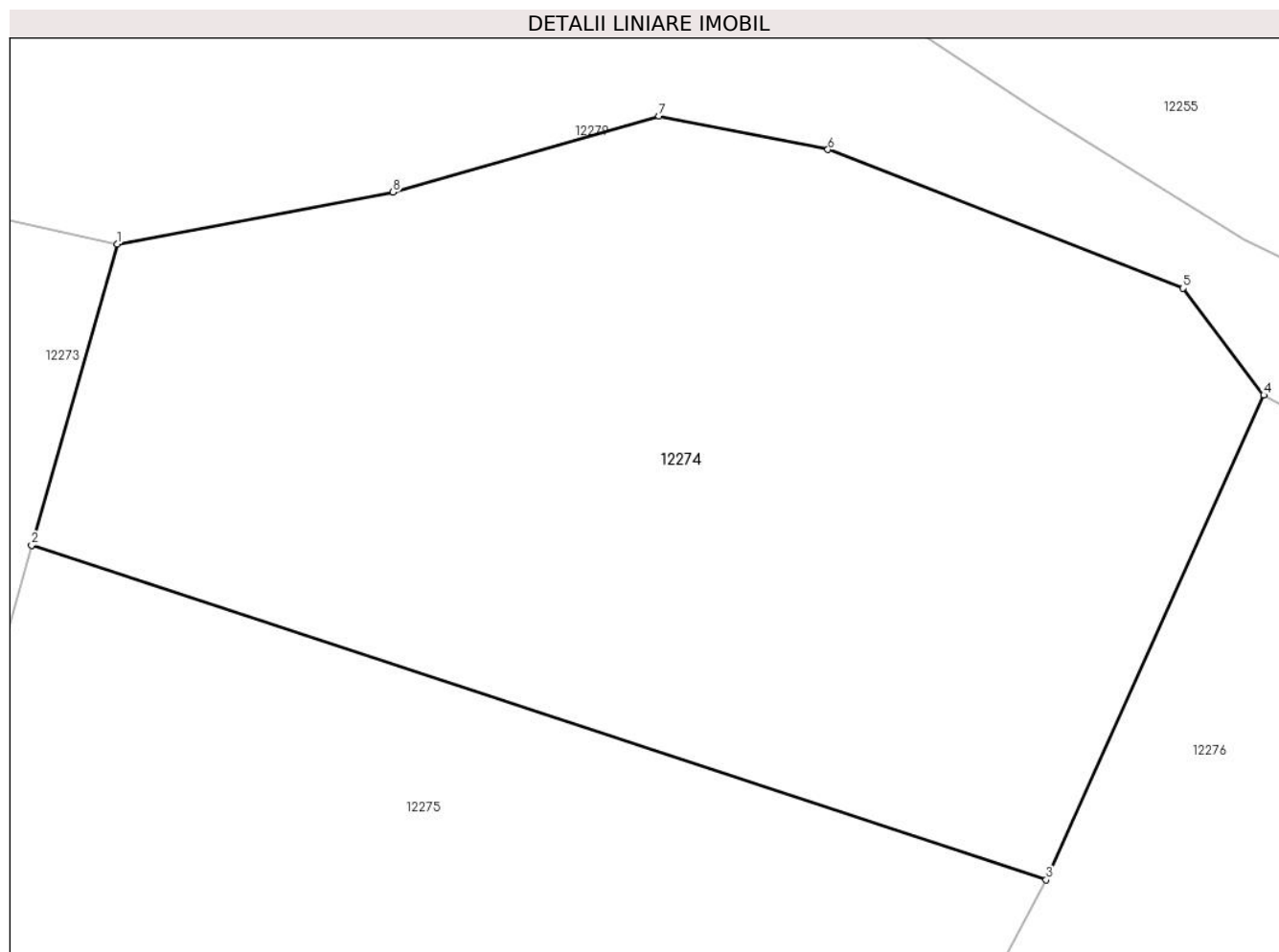
C. Partea III. SARCINI .

Inscrieri privind dezmembramintele dreptului de proprietate, drepturi reale de garanție și sarcini	Referințe
NU SUNT	

Anexa Nr. 1 La Partea I**Teren**

Nr cadastral	Suprafața (mp)*	Observații / Referințe
	2.398	

* Suprafața este determinată în planul de proiecție Stereo 70.

**Date referitoare la teren**

Crt	Categorie folosință	Intravilan	Suprafața (mp)	Tarla	Parcelă	Nr. topo	Observații / Referințe
1	arabil	NU	2.398	28	457	-	

Lungime Segmente

1) Valorile lungimilor segmentelor sunt obținute din proiecție în plan.

Punct început	X / Y	Punct sfârșit	X / Y	Lungime segment (** (m)
1	582.224,082 672.582,722	2	582.218,664 672.563,665	19.812
2	582.218,664 672.563,665	3	582.282,884 672.542,5	67.618
3	582.282,884 672.542,5	4	582.296,658 672.573,166	33.617
4	582.296,658 672.573,166	5	582.291,556 672.579,928	8.471
5	582.291,556 672.579,928	6	582.269,075 672.588,699	24.131

Punct început	X / Y	Punct sfârșit	X / Y	Lungime segment (** (m)
6	582.269,075 672.588,699	7	582.258,373 672.590,811	10.908
7	582.258,373 672.590,811	8	582.241,543 672.585,997	17.505
8	582.241,543 672.585,997	1	582.224,082 672.582,722	17.765

** Lungimile segmentelor sunt determinate în planul de proiecție Stereo 70 și sunt rotunjite la 1 milimetru.

*** Distanța dintre puncte este formată din segmente cumulate ce sunt mai mici decât valoarea 1 milimetru.

**DATE DESPRE IMOBILUL NR. 12275**

Oficiul de Cadastru și Publicitate Imobiliară SUCEAVA
Biroul de Cadastru și Publicitate Imobiliară Gura Humorului

A. Partea I. Descrierea imobilului

TEREN Extravilan

Adresa: Jud. Suceava

Nr. Crt	Nr cadastral Nr. topografic	Suprafața* (mp)	Observații / Referințe
A1		2.946	Sector cadastral:15 Teren neimprejmuit;

B. Partea II. Proprietari și acte

Inscrieri privitoare la dreptul de proprietate și alte drepturi reale		Referințe
12275 / 18/03/2022		
Act Normativ nr. 7, din 13/03/1996 emis de PARLAMENTUL ROMANIEI;		
B1	Intabulare, drept de PROPRIETATE, dobandit prin Lege, cota actuala 1/1, cota initiala 1/1 1) NEIDENTIFICAT NEIDENTIFICAT	A1
Act Administrativ nr. 1915, din 14/03/2022 emis de PRIMARIA COMUNEI DRAGOIESTI;		
B2	Se noteaza posesia factica in favoarea lui 1) BRADATAN GHEORGHE	A1

C. Partea III. SARCINI .

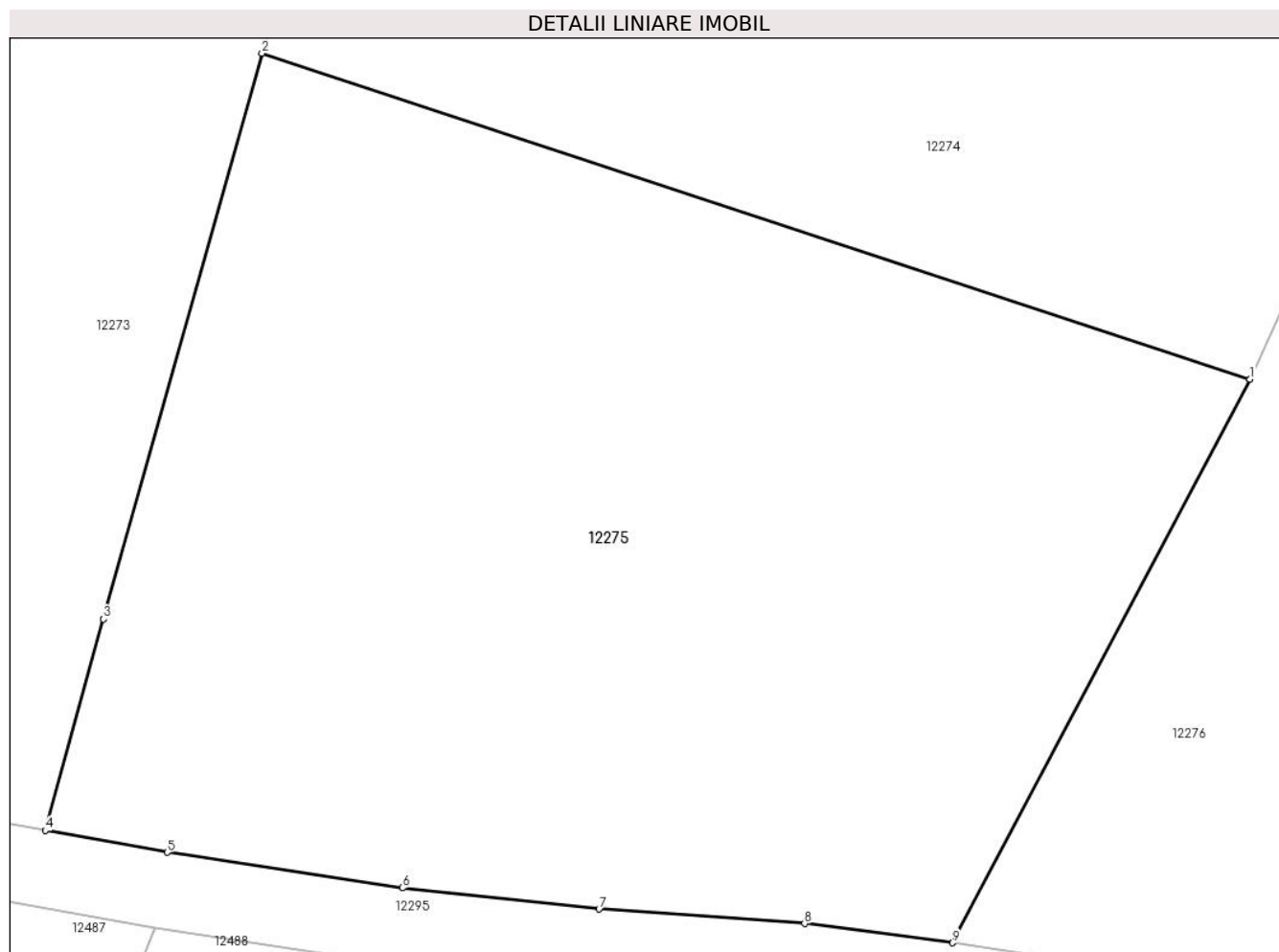
Inscrieri privind dezmembramintele dreptului de proprietate, drepturi reale de garanție și sarcini	Referințe
NU SUNT	

Anexa Nr. 1 La Partea I

Teren

Nr cadastral	Suprafața (mp)*	Observații / Referințe
	2.946	

* Suprafața este determinată în planul de proiecție Stereo 70.



Date referitoare la teren

Crt	Categorie folosință	Intravilan	Suprafața (mp)	Tarla	Parcelă	Nr. topo	Observații / Referințe
1	arabil	NU	2.946	28	457	-	

Lungime Segmente

1) Valorile lungimilor segmentelor sunt obținute din proiecție în plan.

Punct început	X / Y	Punct sfârșit	X / Y	Lungime segment (** (m)
1	582.282,884 672.542,5	2	582.218,664 672.563,665	67.618
2	582.218,664 672.563,665	3	582.208,345 672.526,916	38.17
3	582.208,345 672.526,916	4	582.204,571 672.513,191	14.234
4	582.204,571 672.513,191	5	582.212,509 672.511,766	8.065
5	582.212,509 672.511,766	6	582.227,785 672.509,457	15.45

Punct început	X / Y	Punct sfârșit	X / Y	Lungime segment (** (m)
6	582.227,785 672.509,457	7	582.240,565 672.508,087	12.853
7	582.240,565 672.508,087	8	582.253,921 672.507,137	13.39
8	582.253,921 672.507,137	9	582.263,538 672.505,894	9.697
9	582.263,538 672.505,894	1	582.282,884 672.542,5	41.404

** Lungimile segmentelor sunt determinate în planul de proiecție Stereo 70 și sunt rotunjite la 1 milimetru.

*** Distanța dintre puncte este formată din segmente cumulate ce sunt mai mici decât valoarea 1 milimetru.

**DATE DESPRE IMOBILUL NR. 12276**

Oficiul de Cadastru și Publicitate Imobiliară SUCEAVA
Biroul de Cadastru și Publicitate Imobiliară Gura Humorului

A. Partea I. Descrierea imobilului

TEREN Extravilan

Adresa: Jud. Suceava

Nr. Crt	Nr cadastral Nr. topografic	Suprafața* (mp)	Observații / Referințe
A1		1.932	Sector cadastral:15 Teren neimprejmuit;

B. Partea II. Proprietari și acte

Inscrieri privitoare la dreptul de proprietate și alte drepturi reale		Referințe
12276 / 18/03/2022		
Act Normativ nr. 7, din 13/03/1996 emis de PARLAMENTUL ROMANIEI;		
B1	Intabulare, drept de PROPRIETATE, dobandit prin Lege, cota actuala 1/1, cota initiala 1/1 1) NEIDENTIFICAT NEIDENTIFICAT	A1
Act Administrativ nr. 1916, din 14/03/2022 emis de PRIMARIA COMUNEI DRAGOIESTI;		
B2	Se noteaza posesia factica in favoarea lui 1) GVINDA MIHAELA-DOMNICA	A1

C. Partea III. SARCINI .

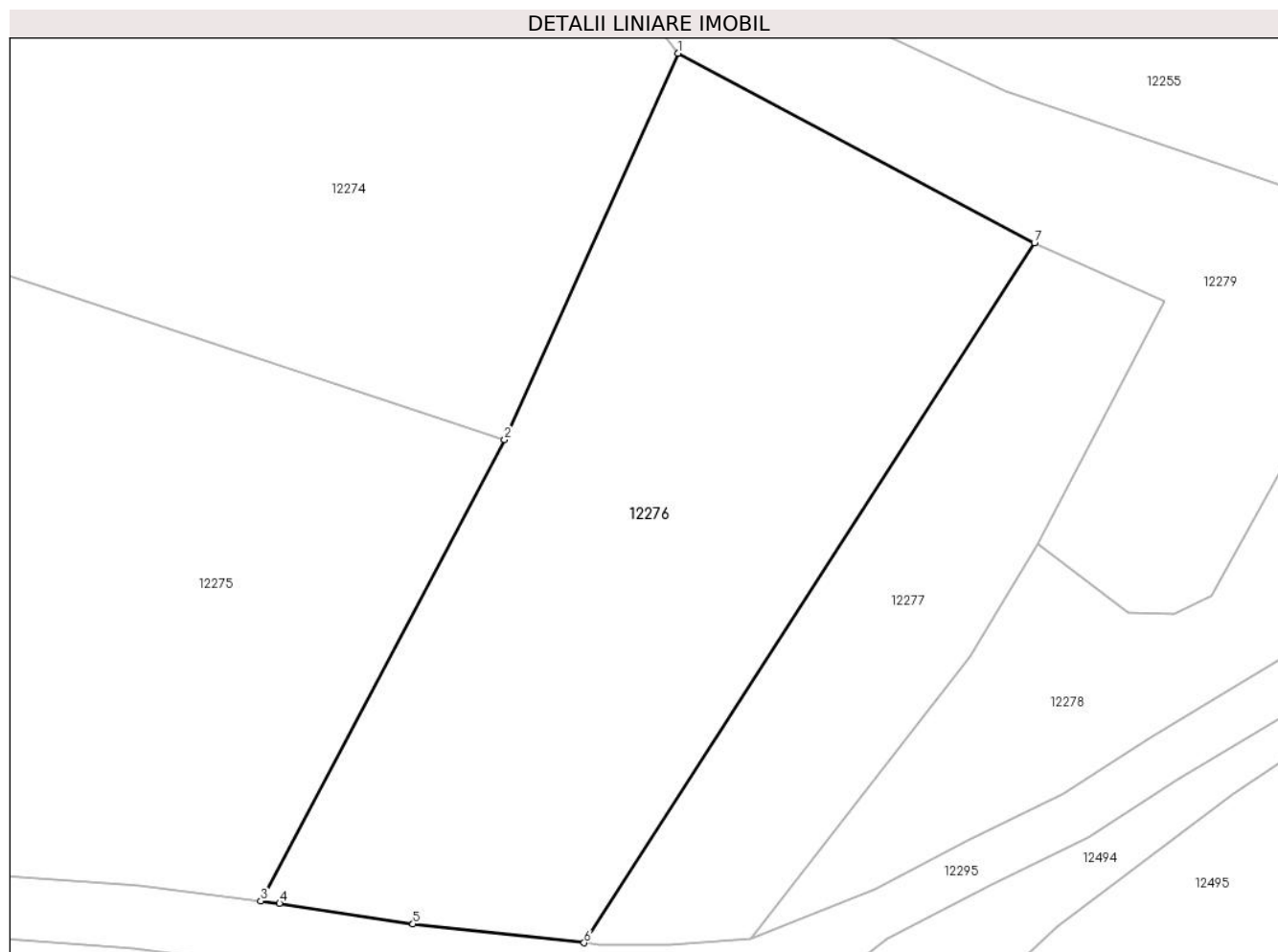
Inscrieri privind dezmembramintele dreptului de proprietate, drepturi reale de garanție și sarcini	Referințe
NU SUNT	

Anexa Nr. 1 La Partea I

Teren

Nr cadastral	Suprafața (mp)*	Observații / Referințe
	1.932	

* Suprafața este determinată în planul de proiecție Stereo 70.



Date referitoare la teren

Crt	Categorie folosință	Intravilan	Suprafața (mp)	Tarla	Parcelă	Nr. topo	Observații / Referințe
1	arabil	NU	1.932	28	457	-	

Lungime Segmente

1) Valorile lungimilor segmentelor sunt obținute din proiecție în plan.

Punct început	X / Y	Punct sfârșit	X / Y	Lungime segment (** (m)
1	582.296,658 672.573,166	2	582.282,884 672.542,5	33.617
2	582.282,884 672.542,5	3	582.263,538 672.505,894	41.404
3	582.263,538 672.505,894	4	582.265,032 672.505,701	1.506
4	582.265,032 672.505,701	5	582.275,617 672.504,066	10.711
5	582.275,617 672.504,066	6	582.289,205 672.502,579	13.669

Punct început	X / Y	Punct sfârșit	X / Y	Lungime segment (** (m)
6	582.289,205 672.502,579	7	582.324,965 672.558,129	66.065
7	582.324,965 672.558,129	1	582.296,658 672.573,166	32.053

** Lungimile segmentelor sunt determinate în planul de proiecție Stereo 70 și sunt rotunjite la 1 milimetru.

*** Distanța dintre puncte este formată din segmente cumulate ce sunt mai mici decât valoarea 1 milimetru.

**DATE DESPRE IMOBILUL NR. 12277**

Oficiul de Cadastru și Publicitate Imobiliară SUCEAVA
 Biroul de Cadastru și Publicitate Imobiliară Gura Humorului

A. Partea I. Descrierea imobilului

TEREN Extravilan

Adresa: Jud. Suceava

Nr. Crt	Nr cadastral Nr. topografic	Suprafața* (mp)	Observații / Referințe
A1		781	Sector cadastral:15 Teren neimprejmuit;

B. Partea II. Proprietari și acte

Inscrieri privitoare la dreptul de proprietate și alte drepturi reale		Referințe
12277 / 18/03/2022		
Act Normativ nr. 7, din 13/03/1996 emis de PARLAMENTUL ROMANIEI;		
B1	Inscrierea provizorie, drept de PROPRIETATE, dobandit prin Lege, cota actuala 1/1, cota initiala 1/1 1) COMUNA DRAGOIESTI, CIF:4441190	A1

C. Partea III. SARCINI .

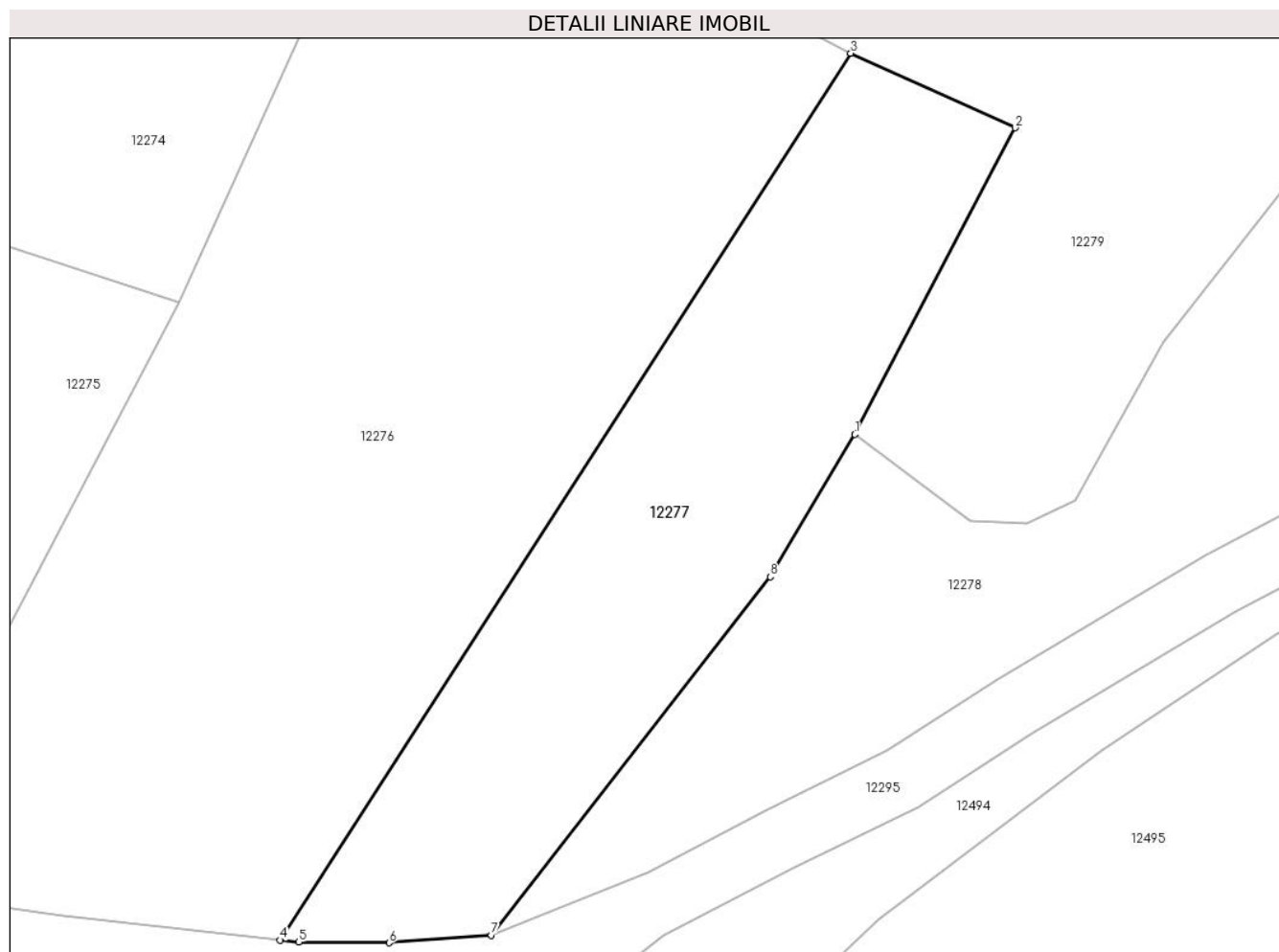
Inscrieri privind dezmembramintele dreptului de proprietate, drepturi reale de garanție și sarcini	Referințe
NU SUNT	

Anexa Nr. 1 La Partea I

Teren

Nr cadastral	Suprafața (mp)*	Observații / Referințe
	781	

* Suprafața este determinată în planul de proiecție Stereo 70.



Date referitoare la teren

Crt	Categorie folosință	Intravilan	Suprafața (mp)	Tarla	Parcelă	Nr. topo	Observații / Referințe
1	arabil	NU	781	28	457	-	

Lungime Segmente

1) Valorile lungimilor segmentelor sunt obținute din proiecție în plan.

Punct început	X / Y	Punct sfârșit	X / Y	Lungime segment (** (m)
1	582.325,22 672.534,259	2	582.335,264 672.553,459	21.668
2	582.335,264 672.553,459	3	582.324,965 672.558,129	11.308
3	582.324,965 672.558,129	4	582.289,205 672.502,579	66.065
4	582.289,205 672.502,579	5	582.290,352 672.502,454	1.154
5	582.290,352 672.502,454	6	582.296,025 672.502,412	5.673

Punct început	X / Y	Punct sfârșit	X / Y	Lungime segment (** (m)
6	582.296,025 672.502,412	7	582.302,442 672.502,89	6.435
7	582.302,442 672.502,89	8	582.319,92 672.525,333	28.446
8	582.319,92 672.525,333	1	582.325,22 672.534,259	10.381

** Lungimile segmentelor sunt determinate în planul de proiecție Stereo 70 și sunt rotunjite la 1 milimetru.

*** Distanța dintre puncte este formată din segmente cumulate ce sunt mai mici decât valoarea 1 milimetru.

**DATE DESPRE IMOBILUL NR. 12278**

Oficiul de Cadastru și Publicitate Imobiliară SUCEAVA
 Biroul de Cadastru și Publicitate Imobiliară Gura Humorului

A. Partea I. Descrierea imobilului

TEREN Extravilan

Adresa: Jud. Suceava

Nr. Crt	Nr cadastral Nr. topografic	Suprafața* (mp)	Observații / Referințe
A1		1.138	Sector cadastral:15 Teren neimprejmuit;

B. Partea II. Proprietari și acte

Inscrieri privitoare la dreptul de proprietate și alte drepturi reale		Referințe
12278 / 18/03/2022		
Act Normativ nr. 7, din 13/03/1996 emis de PARLAMENTUL ROMANIEI;		
B1	Inscrierea provizorie, drept de PROPRIETATE, dobandit prin Lege, cota actuala 1/1, cota initiala 1/1 1) COMUNA DRAGOIESTI, CIF:4441190	A1

C. Partea III. SARCINI .

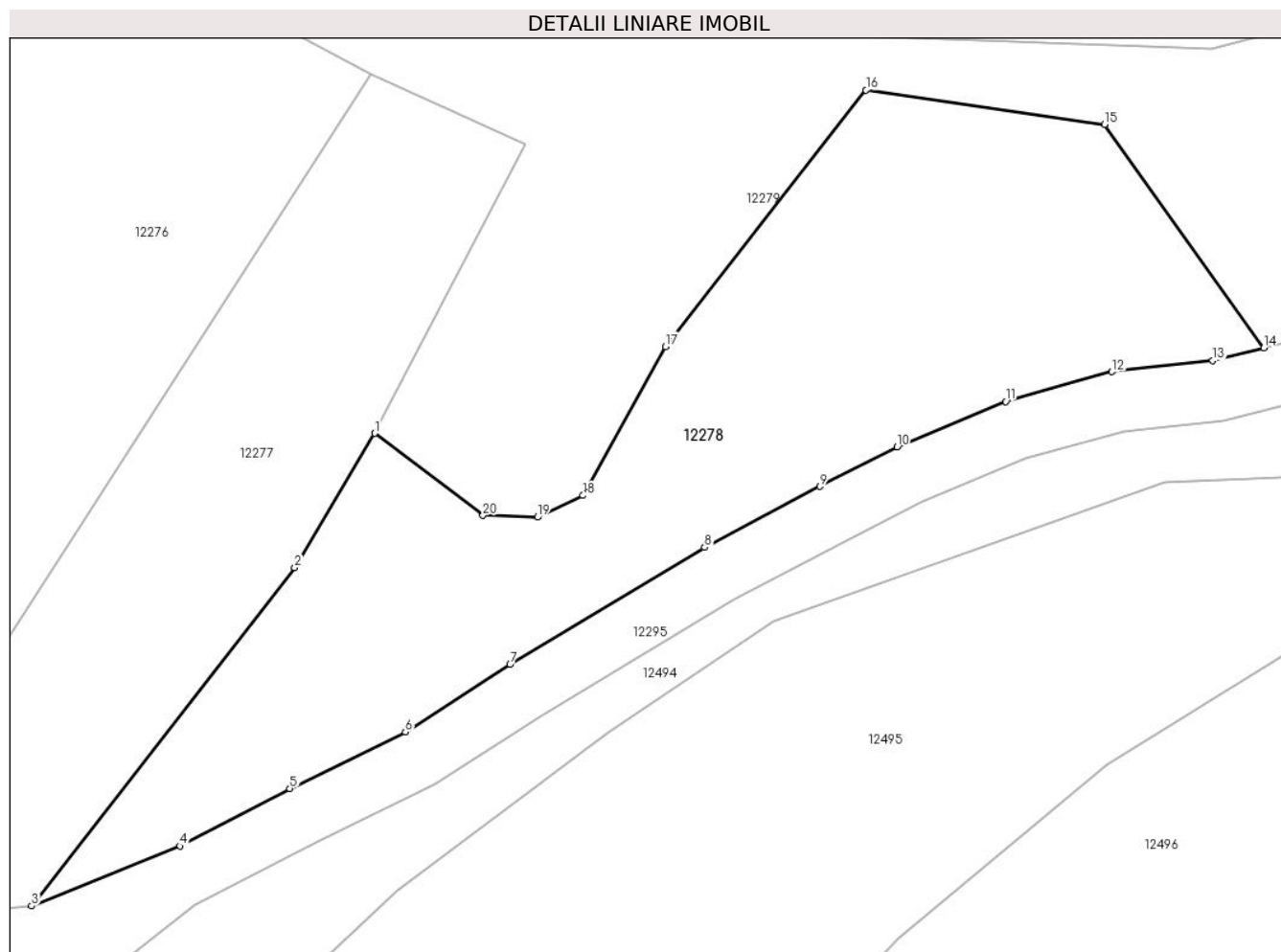
Inscrieri privind dezmembramintele dreptului de proprietate, drepturi reale de garanție și sarcini	Referințe
NU SUNT	

Anexa Nr. 1 La Partea I

Teren

Nr cadastral	Suprafața (mp)*	Observații / Referințe
	1.138	

* Suprafața este determinată în planul de proiecție Stereo 70.



Date referitoare la teren

Crt	Categorie folosință	Intravilan	Suprafața (mp)	Tarla	Parcelă	Nr. topo	Observații / Referințe
1	neproductiv	NU	1.138	28	457,514	-	

Lungime Segmente

1) Valorile lungimilor segmentelor sunt obținute din proiecție în plan.

Punct început	X / Y	Punct sfârșit	X / Y	Lungime segment (** (m)
1	582.325,22 672.534,259	2	582.319,92 672.525,333	10.381
2	582.319,92 672.525,333	3	582.302,442 672.502,89	28.446
3	582.302,442 672.502,89	4	582.312,292 672.506,86	10.62
4	582.312,292 672.506,86	5	582.319,592 672.510,682	8.24
5	582.319,592 672.510,682	6	582.327,268 672.514,432	8.543

Punct început	X / Y	Punct sfârșit	X / Y	Lungime segment (** (m)
6	582.327,268 672.514,432	7	582.334,224 672.518,913	8.274
7	582.334,224 672.518,913	8	582.347,143 672.526,677	15.073
8	582.347,143 672.526,677	9	582.354,796 672.530,729	8.66
9	582.354,796 672.530,729	10	582.359,918 672.533,356	5.756
10	582.359,918 672.533,356	11	582.367,128 672.536,362	7.812
11	582.367,128 672.536,362	12	582.374,176 672.538,338	7.32
12	582.374,176 672.538,338	13	582.380,883 672.539,074	6.747
13	582.380,883 672.539,074	14	582.384,272 672.539,922	3.493
14	582.384,272 672.539,922	15	582.373,692 672.554,74	18.207
15	582.373,692 672.554,74	16	582.357,851 672.557,034	16.006
16	582.357,851 672.557,034	17	582.344,536 672.540,013	21.61
17	582.344,536 672.540,013	18	582.339,068 672.530,127	11.297
18	582.339,068 672.530,127	19	582.336,03 672.528,687	3.362
19	582.336,03 672.528,687	20	582.332,422 672.528,802	3.61
20	582.332,422 672.528,802	1	582.325,22 672.534,259	9.036

** Lungimile segmentelor sunt determinate în planul de proiecție Stereo 70 și sunt rotunjite la 1 milimetru.

*** Distanța dintre puncte este formată din segmente cumulate ce sunt mai mici decât valoarea 1 milimetru.

**DATE DESPRE IMOBILUL NR. 12279**

Oficiul de Cadastru și Publicitate Imobiliară SUCEAVA
 Biroul de Cadastru și Publicitate Imobiliară Gura Humorului

A. Partea I. Descrierea imobilului

TEREN Extravilan

Adresa: Jud. Suceava

Nr. Crt	Nr cadastral Nr. topografic	Suprafața* (mp)	Observații / Referințe
A1		4.074	Sector cadastral:15 Teren neimprejmuit;

B. Partea II. Proprietari și acte

Inscrieri privitoare la dreptul de proprietate și alte drepturi reale		Referințe
12279 / 18/03/2022		
Act Normativ nr. 7, din 13/03/1996 emis de PARLAMENTUL ROMANIEI;		
B1	Inscrierea provizorie, drept de PROPRIETATE, dobandit prin Lege, cota actuala 1/1, cota initiala 1/1 1) COMUNA DRAGOIESTI, CIF:4441190	A1

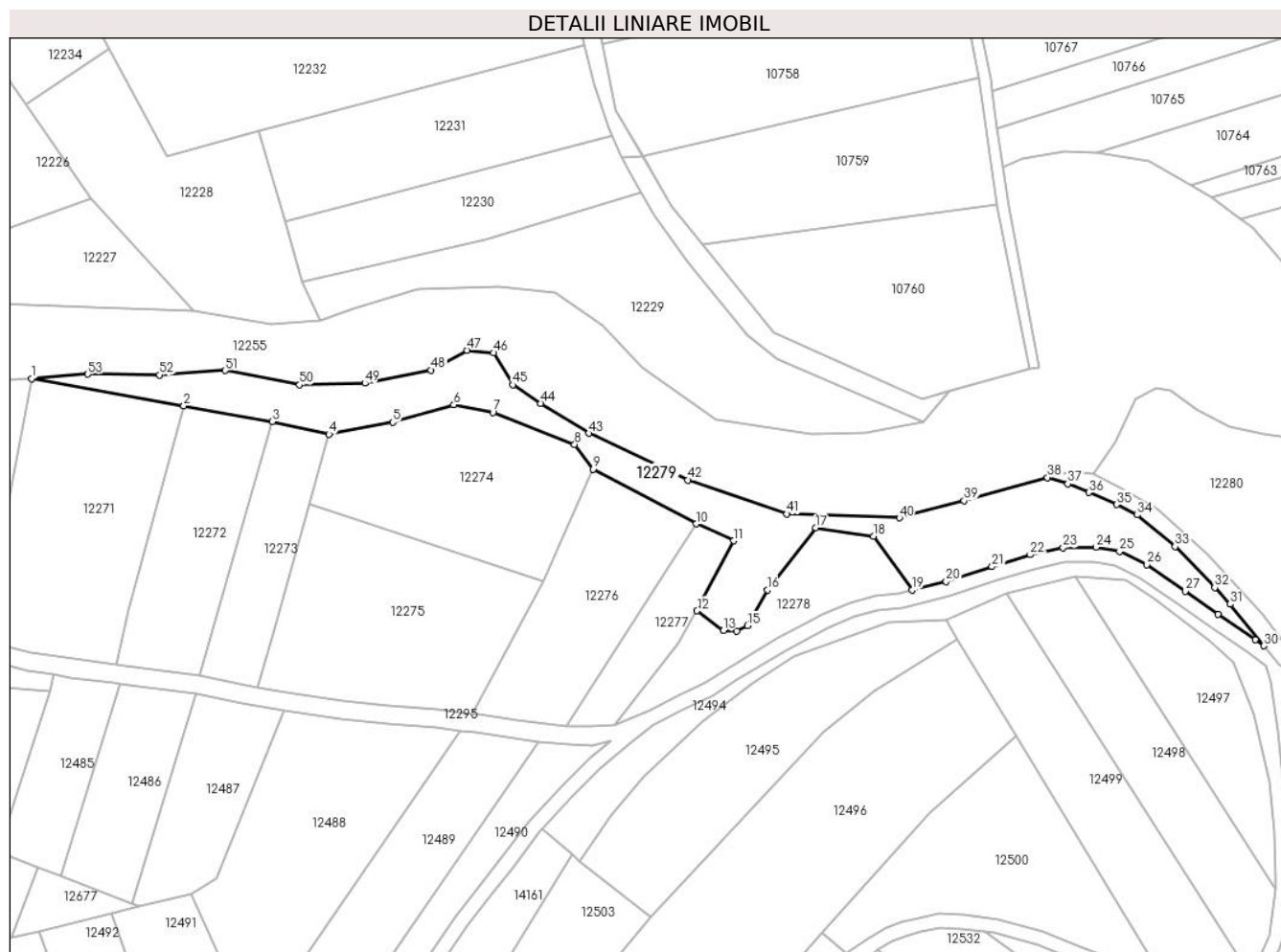
C. Partea III. SARCINI .

Inscrieri privind dezmembramintele dreptului de proprietate, drepturi reale de garanție și sarcini	Referințe
NU SUNT	

Teren

Nr cadastral	Suprafața (mp)*	Observații / Referințe
	4.074	

* Suprafața este determinată în planul de proiecție Stereo 70.



Date referitoare la teren

Crt	Categorie folosință	Intravilan	Suprafața (mp)	Tarla	Parcelă	Nr. topo	Observații / Referințe
1	neproductiv	NU	4.074	28	454,514	-	

Lungime Segmente

1) Valorile lungimilor segmentelor sunt obținute din proiecție în plan.

Punct început	X / Y	Punct sfârșit	X / Y	Lungime segment
1	582.142,344 672.598,021	2	582.184,164 672.590,533	42.485
2	582.184,164 672.590,533	3	582.208,437 672.586,187	24.659
3	582.208,437 672.586,187	4	582.224,082 672.582,722	16.024
4	582.224,082 672.582,722	5	582.241,543 672.585,997	17.765
5	582.241,543 672.585,997	6	582.258,373 672.590,811	17.505
6	582.258,373 672.590,811	7	582.269,075 672.588,699	10.908
7	582.269,075 672.588,699	8	582.291,556 672.579,928	24.131
8	582.291,556 672.579,928	9	582.296,658 672.573,166	8.471
9	582.296,658 672.573,166	10	582.324,965 672.558,129	32.053
10	582.324,965 672.558,129	11	582.335,264 672.553,459	11.308
11	582.335,264 672.553,459	12	582.325,22 672.534,259	21.668
12	582.325,22 672.534,259	13	582.332,422 672.528,802	9.036
13	582.332,422 672.528,802	14	582.336,03 672.528,687	3.61
14	582.336,03 672.528,687	15	582.339,068 672.530,127	3.362
15	582.339,068 672.530,127	16	582.344,536 672.540,013	11.297
16	582.344,536 672.540,013	17	582.357,851 672.557,034	21.61
17	582.357,851 672.557,034	18	582.373,692 672.554,74	16.006
18	582.373,692 672.554,74	19	582.384,272 672.539,922	18.207

Punct început	X / Y	Punct sfârșit	X / Y	Lungime segment	Punct început	X / Y	Punct sfârșit	X / Y	Lungime segment	Punct început	X / Y	Punct sfârșit	X / Y	Lungime segment
19	582.384,272 672.539,922	20	582.393,618 672.542,26	9.634	20	582.393,618 672.542,26	21	582.406,237 672.546,337	13.261	21	582.406,237 672.546,337	22	582.416,73 672.549,644	11.002
22	582.416,73 672.549,644	23	582.425,807 672.551,559	9.277	23	582.425,807 672.551,559	24	582.434,825 672.551,739	9.02	24	582.434,825 672.551,739	25	582.441,319 672.550,533	6.605
25	582.441,319 672.550,533	26	582.448,78 672.546,941	8.281	26	582.448,78 672.546,941	27	582.459,307 672.539,601	12.833	27	582.459,307 672.539,601	28	582.468,349 672.533,227	11.063
28	582.468,349 672.533,227	29	582.478,528 672.526,325	12.298	29	582.478,528 672.526,325	30	582.480,923 672.524,629	2.935	30	582.480,923 672.524,629	31	582.471,708 672.536,084	14.701
31	582.471,708 672.536,084	32	582.467,431 672.540,592	6.214	32	582.467,431 672.540,592	33	582.456,538 672.551,883	15.689	33	582.456,538 672.551,883	34	582.446,195 672.560,582	13.515
34	582.446,195 672.560,582	35	582.440,488 672.563,399	6.364	35	582.440,488 672.563,399	36	582.432,831 672.566,71	8.342	36	582.432,831 672.566,71	37	582.427,083 672.569,092	6.222
37	582.427,083 672.569,092	38	582.421,496 672.570,837	5.853	38	582.421,496 672.570,837	39	582.398,532 672.564,509	23.82	39	582.398,532 672.564,509	40	582.380,799 672.559,758	18.358
40	582.380,799 672.559,758	41	582.349,903 672.560,855	30.915	41	582.349,903 672.560,855	42	582.322,663 672.570,173	28.79	42	582.322,663 672.570,173	43	582.295,424 672.582,963	30.092
43	582.295,424 672.582,963	44	582.282,261 672.591,186	15.52	44	582.282,261 672.591,186	45	582.274,583 672.596,302	9.226	45	582.274,583 672.596,302	46	582.269,282 672.605,072	10.248
46	582.269,282 672.605,072	47	582.261,969 672.605,803	7.349	47	582.261,969 672.605,803	48	582.252,104 672.600,335	11.279	48	582.252,104 672.600,335	49	582.233,929 672.596,725	18.53
49	582.233,929 672.596,725	50	582.215,98 672.596,273	17.955	50	582.215,98 672.596,273	51	582.195,504 672.600,222	20.853	51	582.195,504 672.600,222	52	582.177,555 672.598,981	17.992
52	582.177,555 672.598,981	53	582.157,795 672.599,209	19.761	53	582.157,795 672.599,209	1	582.142,344 672.598,021	15.497					

** Lungimile segmentelor sunt determinate în planul de proiecție Stereo 70 și sunt rotunjite la 1 milimetru.

*** Distanța dintre puncte este formată din segmente cumulate ce sunt mai mici decât valoarea 1 milimetru.

**DATE DESPRE IMOBILUL NR. 12280**

Oficiul de Cadastru și Publicitate Imobiliară SUCEAVA
Biroul de Cadastru și Publicitate Imobiliară Gura Humorului

A. Partea I. Descrierea imobilului

TEREN Extravilan

Adresa: Jud. Suceava

Nr. Crt	Nr cadastral Nr. topografic	Suprafața* (mp)	Observații / Referințe
A1		5.178	Sector cadastral:15 Teren neimprejmuit;

B. Partea II. Proprietari și acte

Inscrieri privitoare la dreptul de proprietate și alte drepturi reale		Referințe
12280 / 18/03/2022		
Act Normativ nr. 7, din 13/03/1996 emis de PARLAMENTUL ROMANIEI;		
B1	Inscrierea provizorie, drept de PROPRIETATE, dobandit prin Lege, cota actuala 1/1, cota initiala 1/1 1) COMUNA DRAGOIESTI, CIF:4441190	A1

C. Partea III. SARCINI .

Inscrieri privind dezmembramintele dreptului de proprietate, drepturi reale de garanție și sarcini	Referințe
NU SUNT	

Anexa Nr. 1 La Partea I

Teren

Nr cadastral	Suprafața (mp)*	Observații / Referințe
	5.178	

* Suprafața este determinată în planul de proiecție Stereo 70.



Date referitoare la teren

Crt	Categorie folosință	Intra vilan	Suprafața (mp)	Tarla	Parcelă	Nr. topo	Observații / Referințe
1	arabil	NU	5.178	26	514,516	-	

Lungime Segmente

1) Valorile lungimilor segmentelor sunt obținute din proiecție în plan.

Punct început	X / Y	Punct sfârșit	X / Y	Lungime segment (** (m)
1	582.434,23 672.571,73	2	582.442,524 672.567,413	9.35
3	582.451,7 672.562,17	4	582.465,46 672.549,72	18.556
5	582.480,43 672.533,37	6	582.489,61 672.521,6	14.927
7	582.500,71 672.536,266	8	582.510,087 672.548,785	15.641
9	582.531,783 672.577,93	10	582.542,81 672.589,43	15.933

Punct început	X / Y	Punct sfârșit	X / Y	Lungime segment (** (m)
2	582.442,524 672.567,413	3	582.451,7 672.562,17	10.568
4	582.465,46 672.549,72	5	582.480,43 672.533,37	22.168
6	582.489,61 672.521,6	7	582.500,71 672.536,266	18.393
8	582.510,087 672.548,785	9	582.531,783 672.577,93	36.334
10	582.542,81 672.589,43	11	582.551,01 672.599,8	13.22

Punct început	X / Y	Punct sfârșit	X / Y	Lungime segment (** (m)
11	582.551,01 672.599,8	12	582.566,879 672.623,181	28.258
13	582.556,718 672.622,238	14	582.536,626 672.620,938	20.134
15	582.523,937 672.619,393	16	582.512,435 672.615,949	12.007
17	582.508,612 672.612,046	18	582.504,952 672.605,461	7.534
19	582.503,325 672.598,632	20	582.498,85 672.589,689	10.0
21	582.494,54 672.583,266	22	582.487,707 672.581,803	6.988
23	582.480,929 672.582,627	24	582.471,412 672.584,822	9.767
25	582.462,627 672.589,293	26	582.455,306 672.594,659	9.077
27	582.451,402 672.595,228	28	582.445,786 672.592,432	6.274
29	582.439,929 672.580,482	1	582.434,23 672.571,73	10.444

Punct început	X / Y	Punct sfârșit	X / Y	Lungime segment (** (m)
12	582.566,879 672.623,181	13	582.556,718 672.622,238	10.205
14	582.536,626 672.620,938	15	582.523,937 672.619,393	12.783
16	582.512,435 672.615,949	17	582.508,612 672.612,046	5.463
18	582.504,952 672.605,461	19	582.503,325 672.598,632	7.02
20	582.498,85 672.589,689	21	582.494,54 672.583,266	7.735
22	582.487,707 672.581,803	23	582.480,929 672.582,627	6.828
24	582.471,412 672.584,822	25	582.462,627 672.589,293	9.857
26	582.455,306 672.594,659	27	582.451,402 672.595,228	3.945
28	582.445,786 672.592,432	29	582.439,929 672.580,482	13.308

** Lungimile segmentelor sunt determinate în planul de proiecție Stereo 70 și sunt rotunjite la 1 milimetru.

*** Distanța dintre puncte este formată din segmente cumulate ce sunt mai mici decât valoarea 1 milimetru.

**DATE DESPRE IMOBILUL NR. 12281**

Oficiul de Cadastru și Publicitate Imobiliară SUCEAVA
Biroul de Cadastru și Publicitate Imobiliară Gura Humorului

A. Partea I. Descrierea imobilului

TEREN Extravilan

Adresa: Jud. Suceava

Nr. Crt	Nr cadastral Nr. topografic	Suprafața* (mp)	Observații / Referințe
A1		965	Sector cadastral:15 Teren neimprejmuit;

B. Partea II. Proprietari și acte

Inscrieri privitoare la dreptul de proprietate și alte drepturi reale		Referințe
12281 / 18/03/2022		
Act Normativ nr. 7, din 13/03/1996 emis de PARLAMENTUL ROMANIEI;		
B1	Intabulare, drept de PROPRIETATE, dobandit prin Lege, cota actuala 1/1, cota initiala 1/1 1) NEIDENTIFICAT NEIDENTIFICAT	A1
Act Administrativ nr. 1917, din 14/03/2022 emis de PRIMARIA COMUNEI DRAGOIESTI;		
B2	Se noteaza posesia factica in favoarea lui 1) NITAN VASILE	A1

C. Partea III. SARCINI .

Inscrieri privind dezmembramintele dreptului de proprietate, drepturi reale de garanție și sarcini	Referințe
NU SUNT	

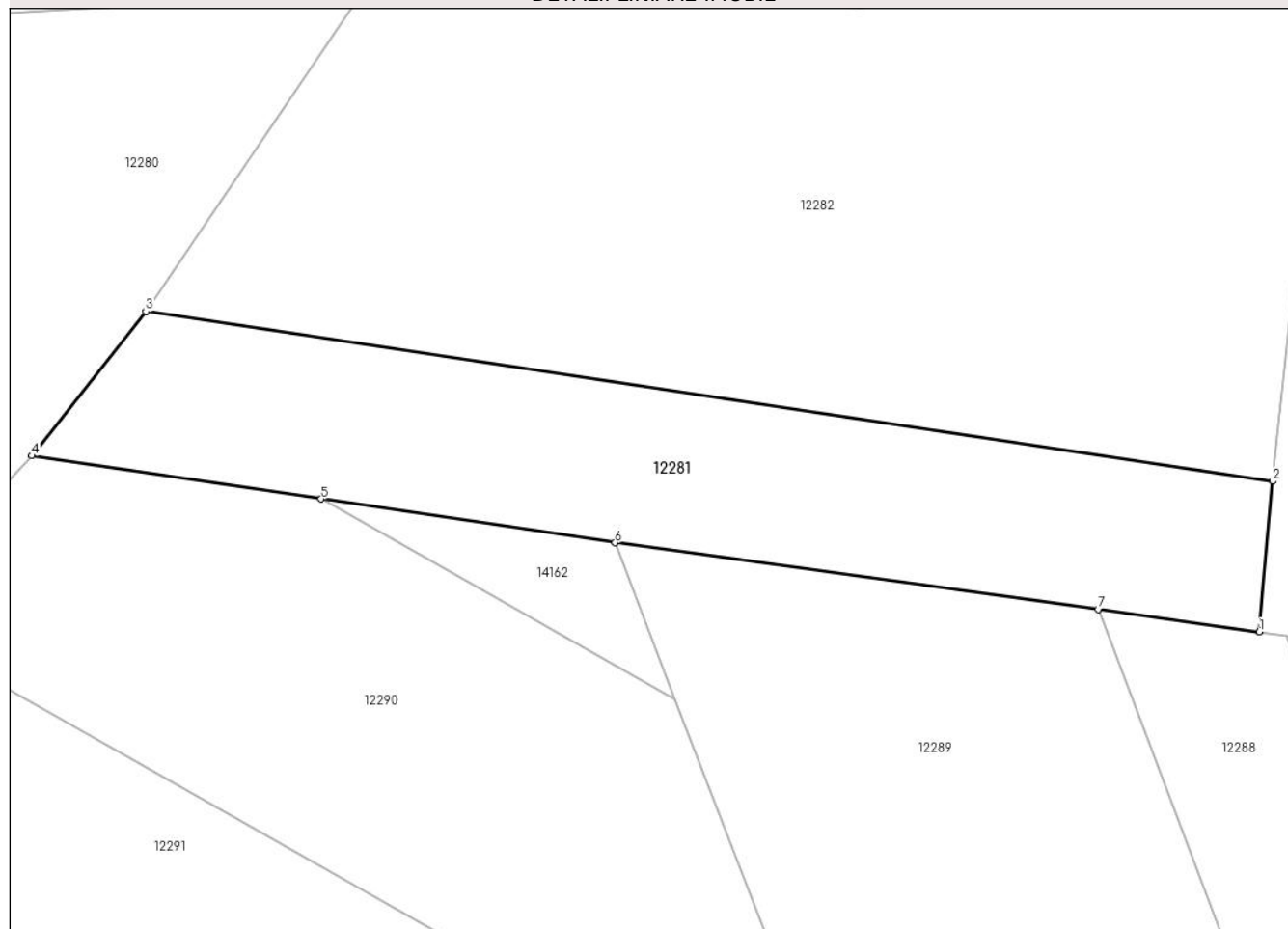
Anexa Nr. 1 La Partea I

Teren

Nr cadastral	Suprafața (mp)*	Observații / Referințe
	965	

* Suprafața este determinată în planul de proiecție Stereo 70.

DETALII LINIARE IMOBIL



Date referitoare la teren

Crt	Categorie folosință	Intravilan	Suprafața (mp)	Tarla	Parcelă	Nr. topo	Observații / Referințe
1	arabil	NU	965	26	517	-	

Lungime Segmente

1) Valorile lungimilor segmentelor sunt obținute din proiecție în plan.

Punct început	X / Y	Punct sfârșit	X / Y	Lungime segment (** (m)
1	582.631,139 672.576,773	2	582.632,09 672.587,6	10.869
2	582.632,09 672.587,6	3	582.551,01 672.599,8	81.993
3	582.551,01 672.599,8	4	582.542,81 672.589,43	13.22
4	582.542,81 672.589,43	5	582.563,619 672.586,331	21.038
5	582.563,619 672.586,331	6	582.584,775 672.583,18	21.389

Punct început	X / Y	Punct sfârșit	X / Y	Lungime segment (** (m)
6	582.584,775 672.583,18	7	582.619,526 672.578,392	35.079
7	582.619,526 672.578,392	1	582.631,139 672.576,773	11.725

** Lungimile segmentelor sunt determinate în planul de proiecție Stereo 70 și sunt rotunjite la 1 milimetru.

*** Distanța dintre puncte este formată din segmente cumulate ce sunt mai mici decât valoarea 1 milimetru.

**DATE DESPRE IMOBILUL NR. 12282**

Oficiul de Cadastru și Publicitate Imobiliară SUCEAVA
 Biroul de Cadastru și Publicitate Imobiliară Gura Humorului

A. Partea I. Descrierea imobilului

TEREN Extravilan

Adresa: Jud. Suceava

Nr. Crt	Nr cadastral Nr. topografic	Suprafața* (mp)	Observații / Referințe
A1		2.284	Sector cadastral:15 Teren neimprejmuit;

B. Partea II. Proprietari și acte

Inscrieri privitoare la dreptul de proprietate și alte drepturi reale		Referințe
12282 / 18/03/2022		
Act Normativ nr. 7, din 13/03/1996 emis de PARLAMENTUL ROMANIEI;		
B1	Inscrierea provizorie, drept de PROPRIETATE, dobandit prin Lege, cota actuala 1/1, cota initiala 1/1 1) COMUNA DRAGOIESTI, CIF:4441190	A1

C. Partea III. SARCINI .

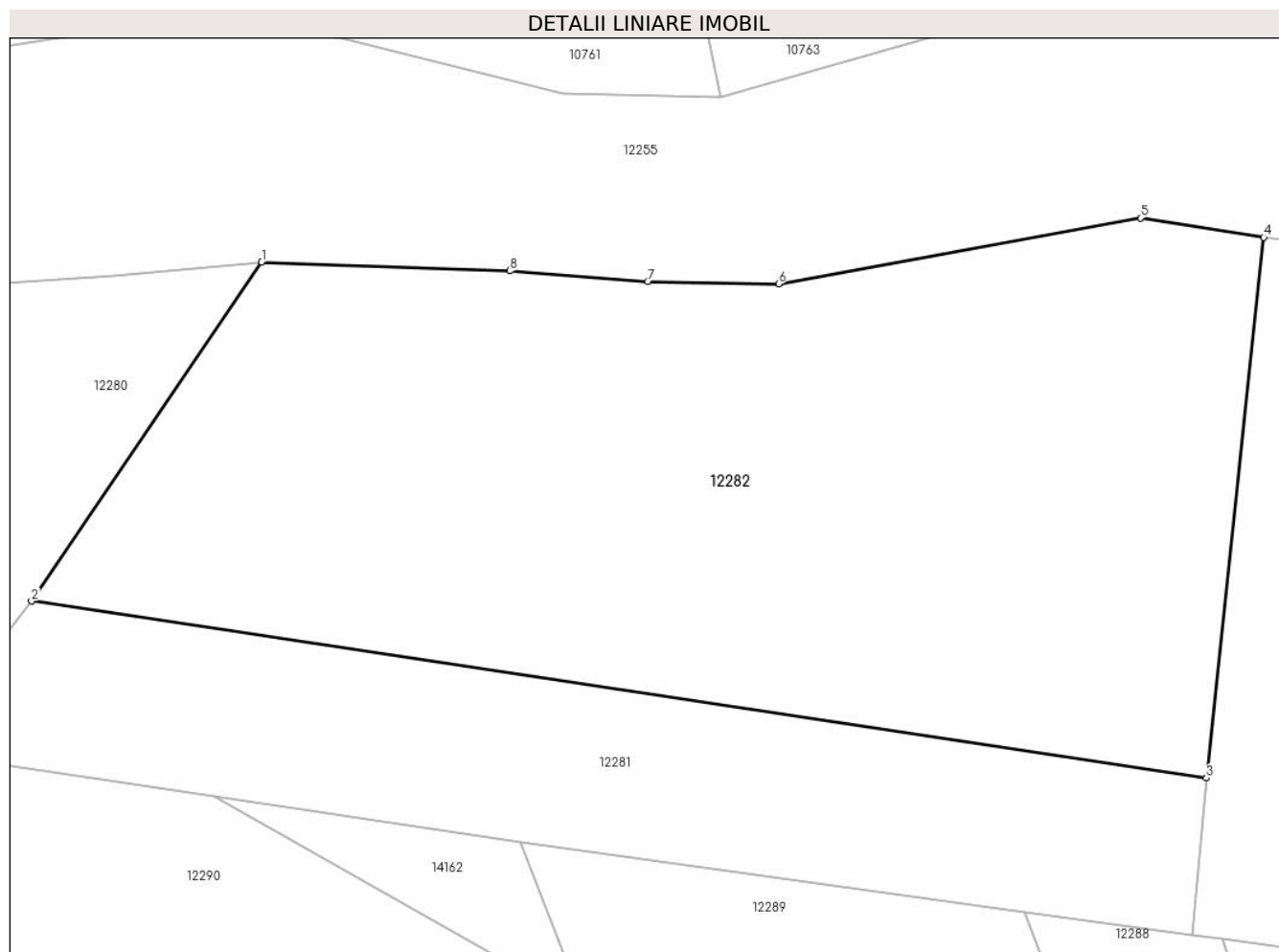
Inscrieri privind dezmembramintele dreptului de proprietate, drepturi reale de garanție și sarcini	Referințe
NU SUNT	

Anexa Nr. 1 La Partea I

Teren

Nr cadastral	Suprafața (mp)*	Observații / Referințe
	2.284	

* Suprafața este determinată în planul de proiecție Stereo 70.



Date referitoare la teren

Crt	Categorie folosință	Intravilan	Suprafața (mp)	Tarla	Parcelă	Nr. topo	Observații / Referințe
1	arabil	NU	2.284	26	517	-	

Lungime Segmente

1) Valorile lungimilor segmentelor sunt obținute din proiecție în plan.

Punct început	X / Y	Punct sfârșit	X / Y	Lungime segment (** (m)
1	582.566,879 672.623,181	2	582.551,01 672.599,8	28.258
2	582.551,01 672.599,8	3	582.632,09 672.587,6	81.993
3	582.632,09 672.587,6	4	582.636,03 672.624,88	37.488
4	582.636,03 672.624,88	5	582.627,523 672.626,228	8.613
5	582.627,523 672.626,228	6	582.602,551 672.621,675	25.384

Punct început	X / Y	Punct sfârșit	X / Y	Lungime segment (** (m)
6	582.602,551 672.621,675	7	582.593,521 672.621,838	9.031
7	582.593,521 672.621,838	8	582.584,004 672.622,57	9.545
8	582.584,004 672.622,57	1	582.566,879 672.623,181	17.136

** Lungimile segmentelor sunt determinate în planul de proiecție Stereo 70 și sunt rotunjite la 1 milimetru.

*** Distanța dintre puncte este formată din segmente cumulate ce sunt mai mici decât valoarea 1 milimetru.

**DATE DESPRE IMOBILUL NR. 12283**

Oficiul de Cadastru și Publicitate Imobiliară SUCEAVA
Biroul de Cadastru și Publicitate Imobiliară Gura Humorului

A. Partea I. Descrierea imobilului

TEREN Extravilan

Adresa: Jud. Suceava

Nr. Crt	Nr cadastral Nr. topografic	Suprafața* (mp)	Observații / Referințe
A1		1.384	Sector cadastral:15 Teren neimprejmit;

B. Partea II. Proprietari și acte

Inscrieri privitoare la dreptul de proprietate și alte drepturi reale		Referințe
12283 / 18/03/2022		
Act Normativ nr. 7, din 13/03/1996 emis de PARLAMENTUL ROMANIEI;		
B1	Intabulare, drept de PROPRIETATE, dobandit prin Lege, cota actuala 1/1, cota initiala 1/1 1) NEIDENTIFICAT NEIDENTIFICAT	A1
Act Administrativ nr. 1921, din 14/03/2022 emis de PRIMARIA COMUNEI DRAGOIESTI;		
B2	Se noteaza posesia factica in favoarea lui 1) BONDAR ASPAZIA	A1

C. Partea III. SARCINI .

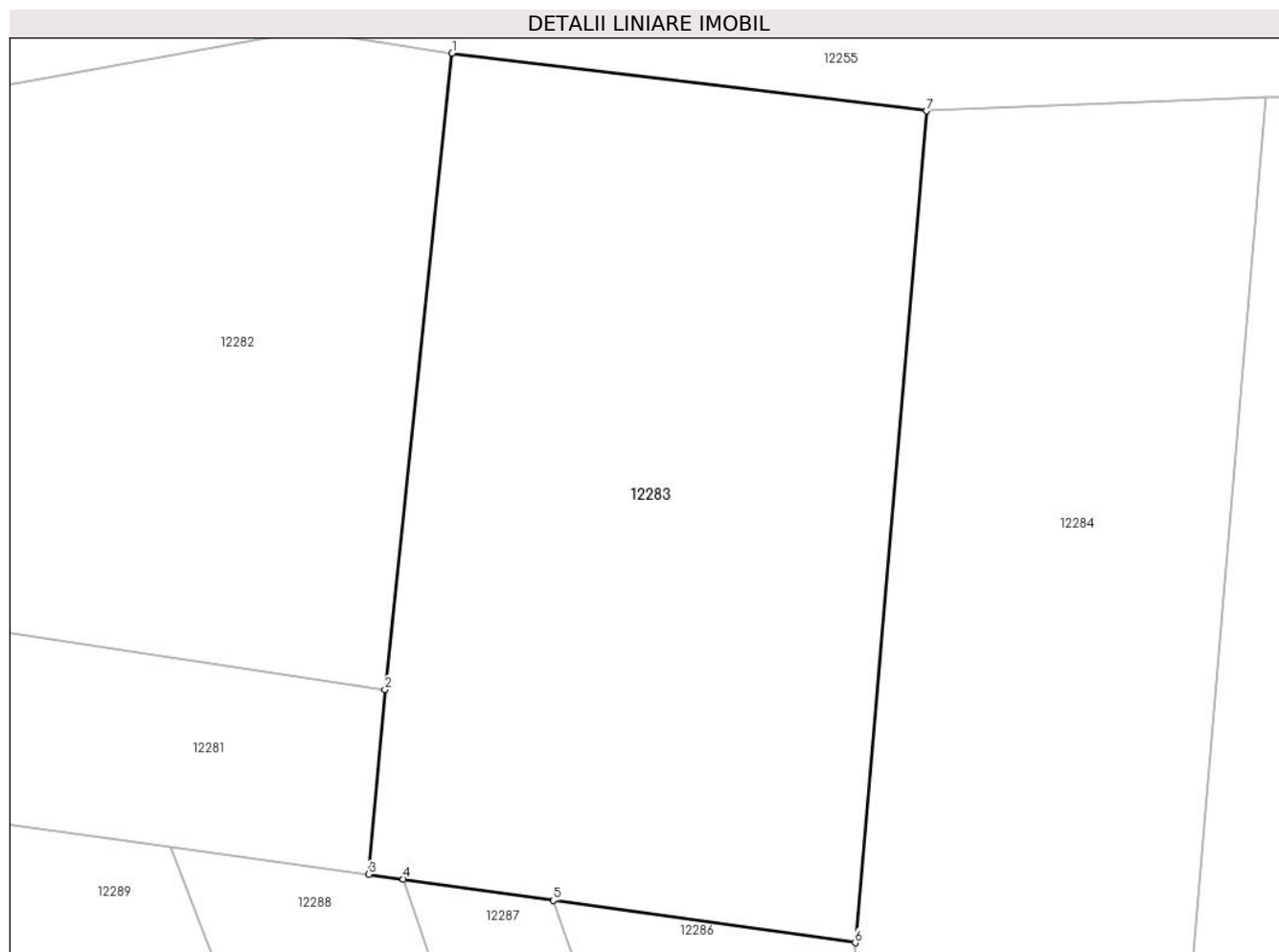
Inscrieri privind dezmembramintele dreptului de proprietate, drepturi reale de garanție și sarcini	Referințe
NU SUNT	

Anexa Nr. 1 La Partea I

Teren

Nr cadastral	Suprafața (mp)*	Observații / Referințe
	1.384	

* Suprafața este determinată în planul de proiecție Stereo 70.



Date referitoare la teren

Crt	Categorie folosință	Intravilan	Suprafața (mp)	Tarla	Parcelă	Nr. topo	Observații / Referințe
1	arabil	NU	1.384	26	517	-	

Lungime Segmente

1) Valorile lungimilor segmentelor sunt obținute din proiecție în plan.

Punct început	X / Y	Punct sfârșit	X / Y	Lungime segment (** (m)
1	582.636,03 672.624,88	2	582.632,09 672.587,6	37.488
2	582.632,09 672.587,6	3	582.631,139 672.576,773	10.869
3	582.631,139 672.576,773	4	582.633,159 672.576,49	2.04
4	582.633,159 672.576,49	5	582.641,953 672.575,254	8.88
5	582.641,953 672.575,254	6	582.659,653 672.572,766	17.874

Punct început	X / Y	Punct sfârșit	X / Y	Lungime segment (** (m)
6	582.659,653 672.572,766	7	582.663,84 672.621,5	48.914
7	582.663,84 672.621,5	1	582.636,03 672.624,88	28.015

** Lungimile segmentelor sunt determinate în planul de proiecție Stereo 70 și sunt rotunjite la 1 milimetru.

*** Distanța dintre puncte este formată din segmente cumulate ce sunt mai mici decât valoarea 1 milimetru.

**DATE DESPRE IMOBILUL NR. 12284**

Oficiul de Cadastru și Publicitate Imobiliară SUCEAVA
Biroul de Cadastru și Publicitate Imobiliară Gura Humorului

A. Partea I. Descrierea imobilului

TEREN Extravilan

Adresa: Jud. Suceava

Nr. Crt	Nr cadastral Nr. topografic	Suprafața* (mp)	Observații / Referințe
A1		1.600	Sector cadastral:15 Teren neimprejmuit;

B. Partea II. Proprietari și acte

Inscrieri privitoare la dreptul de proprietate și alte drepturi reale		Referințe
12284 / 18/03/2022		
Act Normativ nr. 7, din 13/03/1996 emis de PARLAMENTUL ROMANIEI;		
B1	Intabulare, drept de PROPRIETATE, dobandit prin Lege, cota actuala 1/1, cota initiala 1/1 1) NEIDENTIFICAT NEIDENTIFICAT	A1
Act Administrativ nr. 1922, din 14/03/2022 emis de PRIMARIA COMUNEI DRAGOIESTI;		
B2	Se noteaza posesia factica in favoarea lui 1) BONDAR GHEORGHE	A1

C. Partea III. SARCINI .

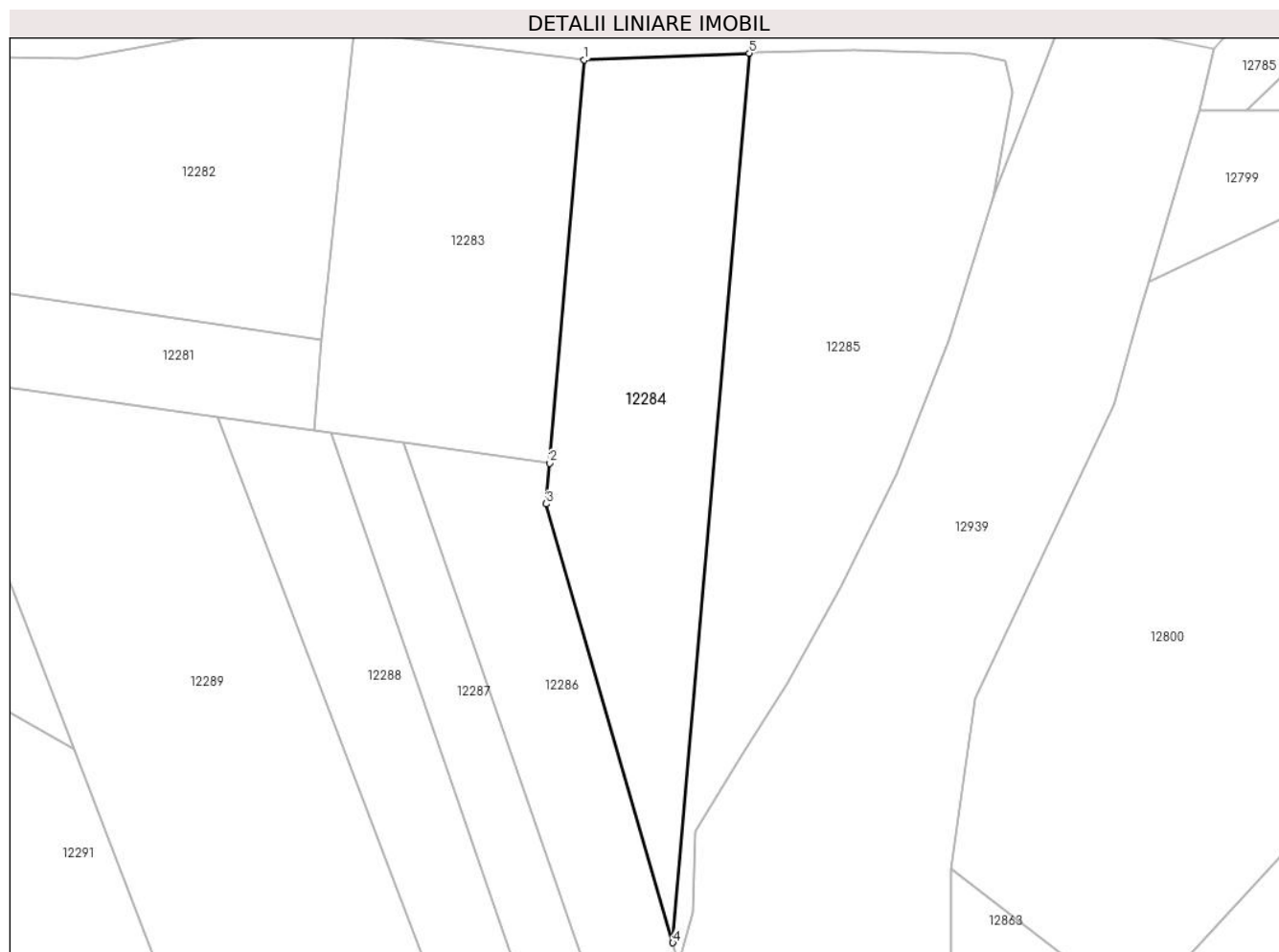
Inscrieri privind dezmembramintele dreptului de proprietate, drepturi reale de garanție și sarcini	Referințe
NU SUNT	

Anexa Nr. 1 La Partea I

Teren

Nr cadastral	Suprafața (mp)*	Observații / Referințe
	1.600	

* Suprafața este determinată în planul de proiecție Stereo 70.



Date referitoare la teren

Crt	Categorie folosință	Intravilan	Suprafața (mp)	Tarla	Parcelă	Nr. topo	Observații / Referințe
1	arabil	NU	1.600	26	517	-	

Lungime Segmente

1) Valorile lungimilor segmentelor sunt obținute din proiecție în plan.

Punct început	X / Y	Punct sfârșit	X / Y	Lungime segment (** (m)
1	582.663,84 672.621,5	2	582.659,653 672.572,766	48.914
2	582.659,653 672.572,766	3	582.659,23 672.567,84	4.944
3	582.659,23 672.567,84	4	582.674,532 672.514,809	55.195
4	582.674,532 672.514,809	5	582.683,766 672.622,296	107.883
5	582.683,766 672.622,296	1	582.663,84 672.621,5	19.942

**** Lungimile segmentelor sunt determinate în planul de proiecție Stereo 70 și sunt rotunjite la 1 milimetru.**

***** Distanța dintre puncte este formată din segmente cumulate ce sunt mai mici decât valoarea 1 milimetru.**

**DATE DESPRE IMOBILUL NR. 12285**

Oficiul de Cadastru și Publicitate Imobiliară SUCEAVA
Biroul de Cadastru și Publicitate Imobiliară Gura Humorului

A. Partea I. Descrierea imobilului

TEREN Extravilan

Adresa: Jud. Suceava

Nr. Crt	Nr cadastral Nr. topografic	Suprafața* (mp)	Observații / Referințe
A1		2.020	Sector cadastral:15 Teren neimprejmuit;

B. Partea II. Proprietari și acte

Inscrieri privitoare la dreptul de proprietate și alte drepturi reale		Referințe
12285 / 18/03/2022		
Act Normativ nr. 7, din 13/03/1996 emis de PARLAMENTUL ROMANIEI;		
B1	Intabulare, drept de PROPRIETATE, dobandit prin Lege, cota actuala 1/1, cota initiala 1/1 1) NEIDENTIFICAT NEIDENTIFICAT	A1
Act Administrativ nr. 1923, din 14/03/2022 emis de PRIMARIA COMUNEI DRAGOIESTI;		
B2	Se noteaza posesia factica in favoarea lui 1) ROSCA-BRADATAN ILEANA	A1

C. Partea III. SARCINI .

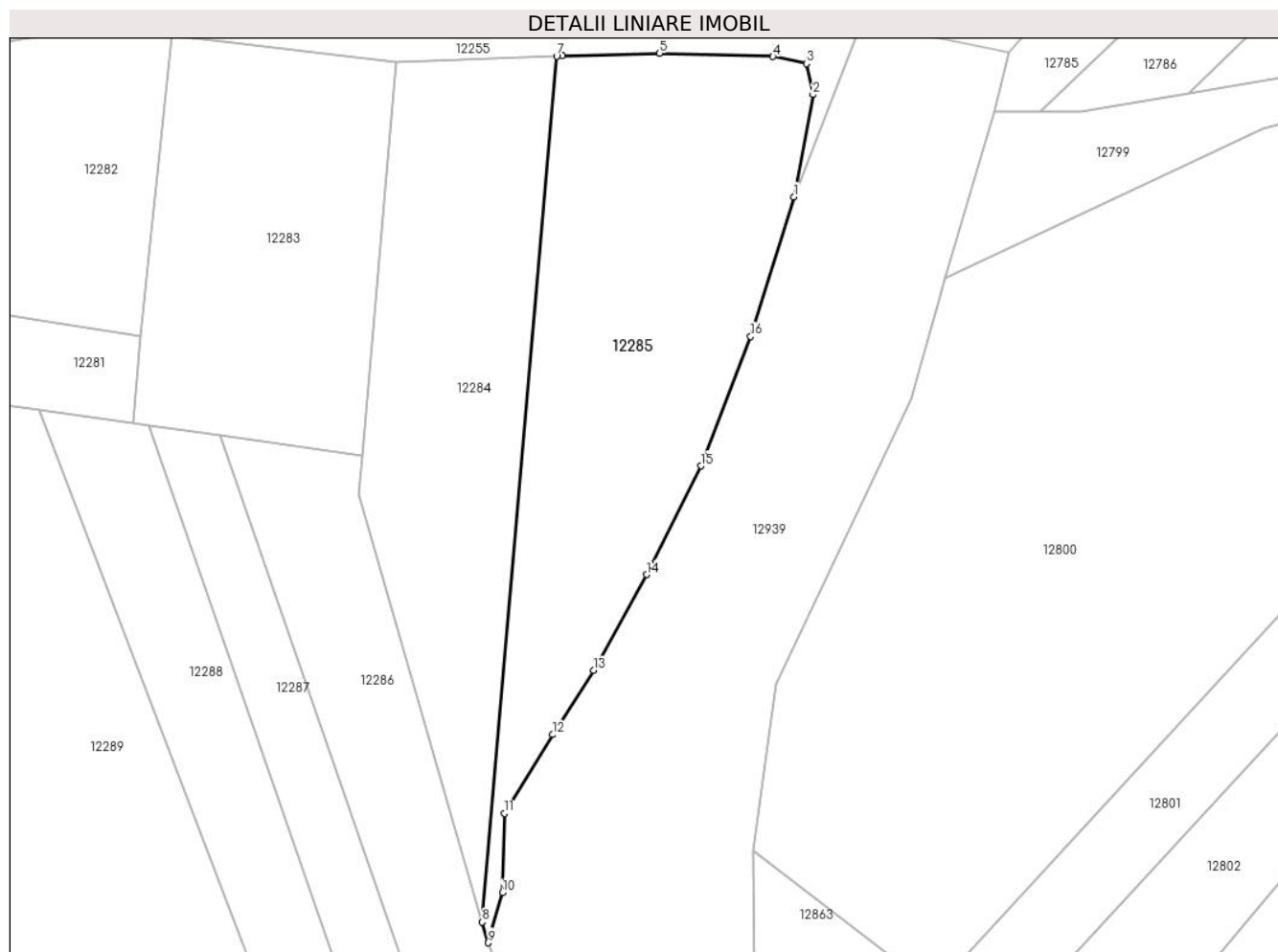
Inscrieri privind dezmembramintele dreptului de proprietate, drepturi reale de garanție și sarcini	Referințe
NU SUNT	

Anexa Nr. 1 La Partea I

Teren

Nr cadastral	Suprafața (mp)*	Observații / Referințe
	2.020	

* Suprafața este determinată în planul de proiecție Stereo 70.



Date referitoare la teren

Crt	Categorie folosință	Intravilan	Suprafața (mp)	Tarla	Parcelă	Nr. topo	Observații / Referințe
1	arabil	NU	2.020	26	517	-	

Lungime Segmente

1) Valorile lungimilor segmentelor sunt obținute din proiecție în plan.

Punct început	X / Y	Punct sfârșit	X / Y	Lungime segment (** (m)
1	582.713,225 672.604,821	2	582.715,584 672.617,504	12.901
2	582.715,584 672.617,504	3	582.714,767 672.621,347	3.929
3	582.714,767 672.621,347	4	582.710,619 672.622,241	4.243
4	582.710,619 672.622,241	5	582.696,546 672.622,648	14.079
5	582.696,546 672.622,648	6	582.684,427 672.622,322	12.123

Punct început	X / Y	Punct sfârșit	X / Y	Lungime segment (** (m)
6	582.684,427 672.622,322	7	582.683,766 672.622,296	0.662
7	582.683,766 672.622,296	8	582.674,532 672.514,809	107.883
8	582.674,532 672.514,809	9	582.675,27 672.512,25	2.663
9	582.675,27 672.512,25	10	582.677,014 672.518,465	6.455
10	582.677,014 672.518,465	11	582.677,258 672.528,302	9.84
11	582.677,258 672.528,302	12	582.683,281 672.538,081	11.485
12	582.683,281 672.538,081	13	582.688,325 672.546,048	9.429
13	582.688,325 672.546,048	14	582.694,916 672.557,942	13.598
14	582.694,916 672.557,942	15	582.701,667 672.571,437	15.089
15	582.701,667 672.571,437	16	582.707,855 672.587,481	17.196
16	582.707,855 672.587,481	1	582.713,225 672.604,821	18.152

** Lungimile segmentelor sunt determinate în planul de proiecție Stereo 70 și sunt rotunjite la 1 milimetru.

*** Distanța dintre puncte este formată din segmente cumulate ce sunt mai mici decât valoarea 1 milimetru.

**DATE DESPRE IMOBILUL NR. 12286**

Oficiul de Cadastru și Publicitate Imobiliară SUCEAVA
Biroul de Cadastru și Publicitate Imobiliară Gura Humorului

A. Partea I. Descrierea imobilului

TEREN Extravilan

Adresa: Jud. Suceava

Nr. Crt	Nr cadastral Nr. topografic	Suprafața* (mp)	Observații / Referințe
A1		Din acte: 2.900 Masurata: 2.258	Sector cadastral:15 Teren neimprejmit;

B. Partea II. Proprietari și acte

Inscrieri privitoare la dreptul de proprietate și alte drepturi reale		Referințe
12286 / 18/03/2022		
Act Notarial nr. 193, din 03/11/2008 emis de BNP PETRU ATANASOAEI;		
B1	Intabulare, drept de PROPRIETATE, dobandit prin Succesiune, cota actuala 1/2, cota initiala 1/2 1) ONUT STELA	A1
B2	Intabulare, drept de PROPRIETATE, dobandit prin Succesiune, cota actuala 1/2, cota initiala 1/2 1) NITAN VASILE	A1

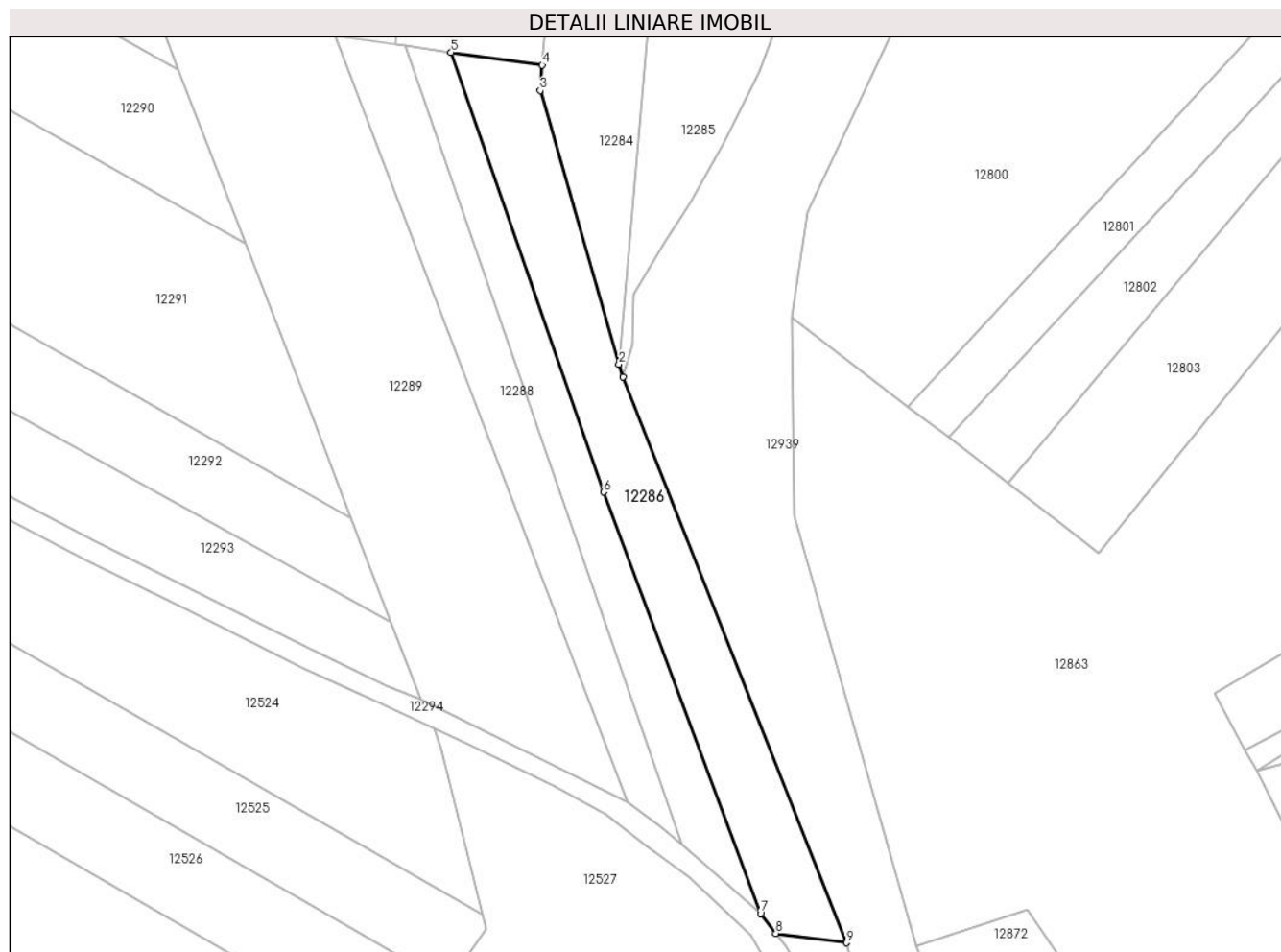
C. Partea III. SARCINI .

Inscrieri privind dezmembramintele dreptului de proprietate, drepturi reale de garanție și sarcini	Referințe
NU SUNT	

Anexa Nr. 1 La Partea I**Teren**

Nr cadastral	Suprafața (mp)*	Observații / Referințe
	Din acte: 2.900 Masurata: 2.258	

* Suprafața este determinată în planul de proiecție Stereo 70.

**Date referitoare la teren**

Crt	Categorie folosință	Intravilan	Suprafața (mp)	Tarla	Parcelă	Nr. topo	Observații / Referințe
1	arabil	NU	2.258	26	517,519	-	Diferenta de suprafata nu s-a regasit intre limitele masurate

Lungime Segmente

1) Valorile lungimilor segmentelor sunt obținute din proiecție în plan.

Punct început	X / Y	Punct sfârșit	X / Y	Lungime segment (** (m)
1	582.675,27 672.512,25	2	582.674,532 672.514,809	2.663
2	582.674,532 672.514,809	3	582.659,23 672.567,84	55.195
3	582.659,23 672.567,84	4	582.659,653 672.572,766	4.944
4	582.659,653 672.572,766	5	582.641,953 672.575,254	17.874
5	582.641,953 672.575,254	6	582.671,541 672.489,997	90.245

Punct început	X / Y	Punct sfârșit	X / Y	Lungime segment (** (m)
6	582.671,541 672.489,997	7	582.701,959 672.408,261	87.213
7	582.701,959 672.408,261	8	582.704,942 672.404,356	4.914
8	582.704,942 672.404,356	9	582.718,61 672.402,56	13.785
9	582.718,61 672.402,56	1	582.675,27 672.512,25	117.942

** Lungimile segmentelor sunt determinate în planul de proiecție Stereo 70 și sunt rotunjite la 1 milimetru.

*** Distanța dintre puncte este formată din segmente cumulate ce sunt mai mici decât valoarea 1 milimetru.

**DATE DESPRE IMOBILUL NR. 12287**

Oficiul de Cadastru și Publicitate Imobiliară SUCEAVA
Biroul de Cadastru și Publicitate Imobiliară Gura Humorului

A. Partea I. Descrierea imobilului

TEREN Extravilan

Adresa: Jud. Suceava

Nr. Crt	Nr cadastral Nr. topografic	Suprafața* (mp)	Observații / Referințe
A1		1.434	Sector cadastral:15 Teren neimprejmit;

B. Partea II. Proprietari și acte

Inscrieri privitoare la dreptul de proprietate și alte drepturi reale		Referințe
12287 / 18/03/2022		
Act Normativ nr. 7, din 13/03/1996 emis de PARLAMENTUL ROMANIEI;		
B1	Intabulare, drept de PROPRIETATE, dobandit prin Lege, cota actuala 1/1, cota initiala 1/1 1) NEIDENTIFICAT NEIDENTIFICAT	A1
Act Administrativ nr. 1925, din 14/03/2022 emis de PRIMARIA COMUNEI DRAGOIESTI;		
B2	Se noteaza posesia factica in favoarea lui 1) POPESCU VIORICA	A1

C. Partea III. SARCINI .

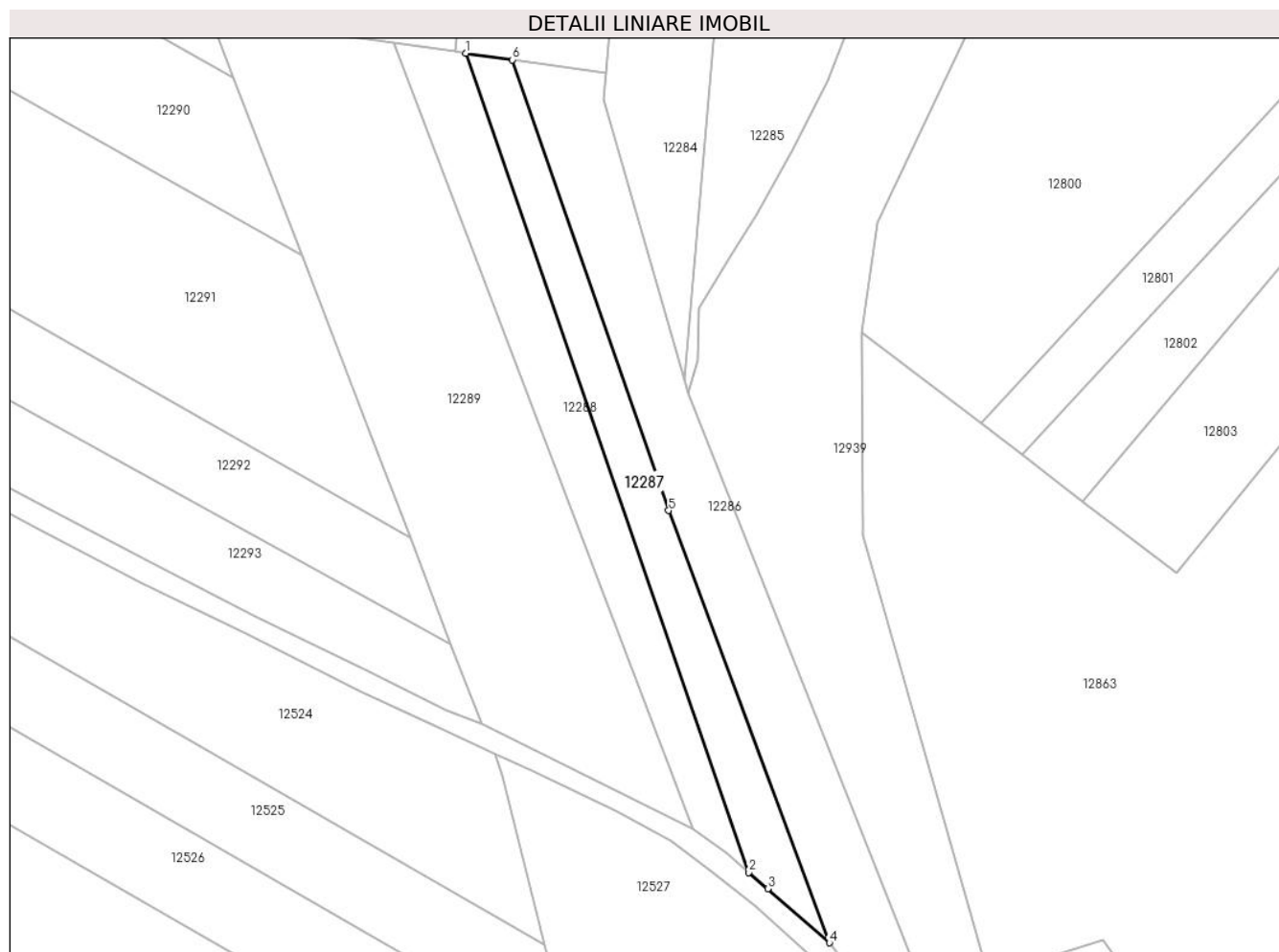
Inscrieri privind dezmembramintele dreptului de proprietate, drepturi reale de garanție și sarcini	Referințe
NU SUNT	

Anexa Nr. 1 La Partea I

Teren

Nr cadastral	Suprafața (mp)*	Observații / Referințe
	1.434	

* Suprafața este determinată în planul de proiecție Stereo 70.



Date referitoare la teren

Crt	Categorie folosință	Intravilan	Suprafața (mp)	Tarla	Parcelă	Nr. topo	Observații / Referințe
1	arabil	NU	1.434	26	517,519	-	

Lungime Segmente

1) Valorile lungimilor segmentelor sunt obținute din proiecție în plan.

Punct început	X / Y	Punct sfârșit	X / Y	Lungime segment (** (m)
1	582.633,159 672.576,49	2	582.686,719 672.421,557	163.93
2	582.686,719 672.421,557	3	582.690,277 672.418,492	4.696
3	582.690,277 672.418,492	4	582.701,959 672.408,261	15.529
4	582.701,959 672.408,261	5	582.671,541 672.489,997	87.213
5	582.671,541 672.489,997	6	582.641,953 672.575,254	90.245

Punct început	X / Y	Punct sfârșit	X / Y	Lungime segment (** (m)
6	582.641,953 672.575,254	1	582.633,159 672.576,49	8.88

** Lungimile segmentelor sunt determinate în planul de proiecție Stereo 70 și sunt rotunjite la 1 milimetru.

*** Distanța dintre puncte este formată din segmente cumulate ce sunt mai mici decât valoarea 1 milimetru.

**DATE DESPRE IMOBILUL NR. 12288**

Oficiul de Cadastru și Publicitate Imobiliară SUCEAVA
Biroul de Cadastru și Publicitate Imobiliară Gura Humorului

A. Partea I. Descrierea imobilului

TEREN Extravilan

Adresa: Jud. Suceava

Nr. Crt	Nr cadastral Nr. topografic	Suprafața* (mp)	Observații / Referințe
A1		1.557	Sector cadastral:15 Teren neimprejmuit;

B. Partea II. Proprietari și acte

Inscrieri privitoare la dreptul de proprietate și alte drepturi reale		Referințe
12288 / 18/03/2022		
Act Normativ nr. 7, din 13/03/1996 emis de PARLAMENTUL ROMANIEI;		
B1	Intabulare, drept de PROPRIETATE, dobandit prin Lege, cota actuala 1/1, cota initiala 1/1 1) NEIDENTIFICAT NEIDENTIFICAT	A1
Act Administrativ nr. 1924, din 14/03/2022 emis de PRIMARIA COMUNEI DRAGOIESTI;		
B2	Se noteaza posesia factica in favoarea lui 1) BONDAR GHEORGHE	A1

C. Partea III. SARCINI .

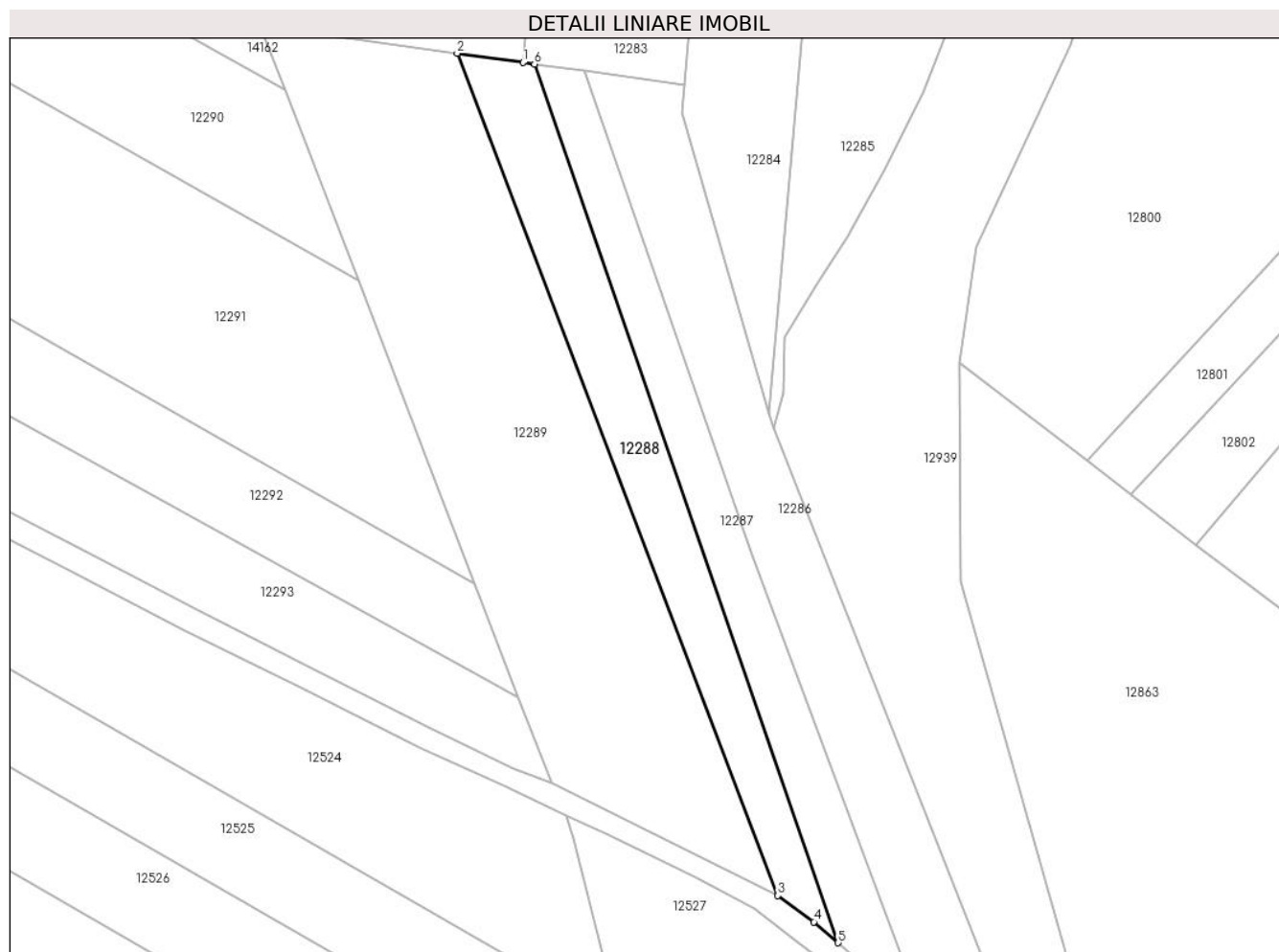
Inscrieri privind dezmembramintele dreptului de proprietate, drepturi reale de garanție și sarcini	Referințe
NU SUNT	

Anexa Nr. 1 La Partea I

Teren

Nr cadastral	Suprafața (mp)*	Observații / Referințe
	1.557	

* Suprafața este determinată în planul de proiecție Stereo 70.



Date referitoare la teren

Crt	Categorie folosință	Intra vilan	Suprafața (mp)	Tarla	Parcelă	Nr. topo	Observații / Referințe
1	arabil	NU	1.557	26	517,519	-	

Lungime Segmente

1) Valorile lungimilor segmentelor sunt obținute din proiecție în plan.

Punct început	X / Y	Punct sfârșit	X / Y	Lungime segment (** (m)
1	582.631,139 672.576,773	2	582.619,526 672.578,392	11.725
2	582.619,526 672.578,392	3	582.676,088 672.429,885	158.914
3	582.676,088 672.429,885	4	582.682,446 672.425,238	7.875
4	582.682,446 672.425,238	5	582.686,719 672.421,557	5.64
5	582.686,719 672.421,557	6	582.633,159 672.576,49	163.93

Punct început	X / Y	Punct sfârșit	X / Y	Lungime segment (** (m)
6	582.633,159 672.576,49	1	582.631,139 672.576,773	2.04

** Lungimile segmentelor sunt determinate în planul de proiecție Stereo 70 și sunt rotunjite la 1 milimetru.

*** Distanța dintre puncte este formată din segmente cumulate ce sunt mai mici decât valoarea 1 milimetru.

**DATE DESPRE IMOBILUL NR. 12289**

Oficiul de Cadastru și Publicitate Imobiliară SUCEAVA
 Biroul de Cadastru și Publicitate Imobiliară Gura Humorului

A. Partea I. Descrierea imobilului

TEREN Extravilan

Adresa: Jud. Suceava

Nr. Crt	Nr cadastral Nr. topografic	Suprafața* (mp)	Observații / Referințe
A1	30746	Din acte: 5.000 Masurata: 4.600	Sector cadastral:15 Teren neimprejmuit;

B. Partea II. Proprietari și acte

Inscrieri privitoare la dreptul de proprietate și alte drepturi reale		Referințe
5665 / 13/05/2015		
Act Administrativ nr. 14, din 23/01/2015 emis de Consiliul Local al comunei Dragoiesti;		
B5	Inscrierea provizorie, drept de PROPRIETATE, dobandit prin Lege, cota actuala 1/1, cota initiala 1/1 1) COMUNA DRAGOIESTI - DOMENIU PUBLIC, CIF:4441190	A1

C. Partea III. SARCINI .

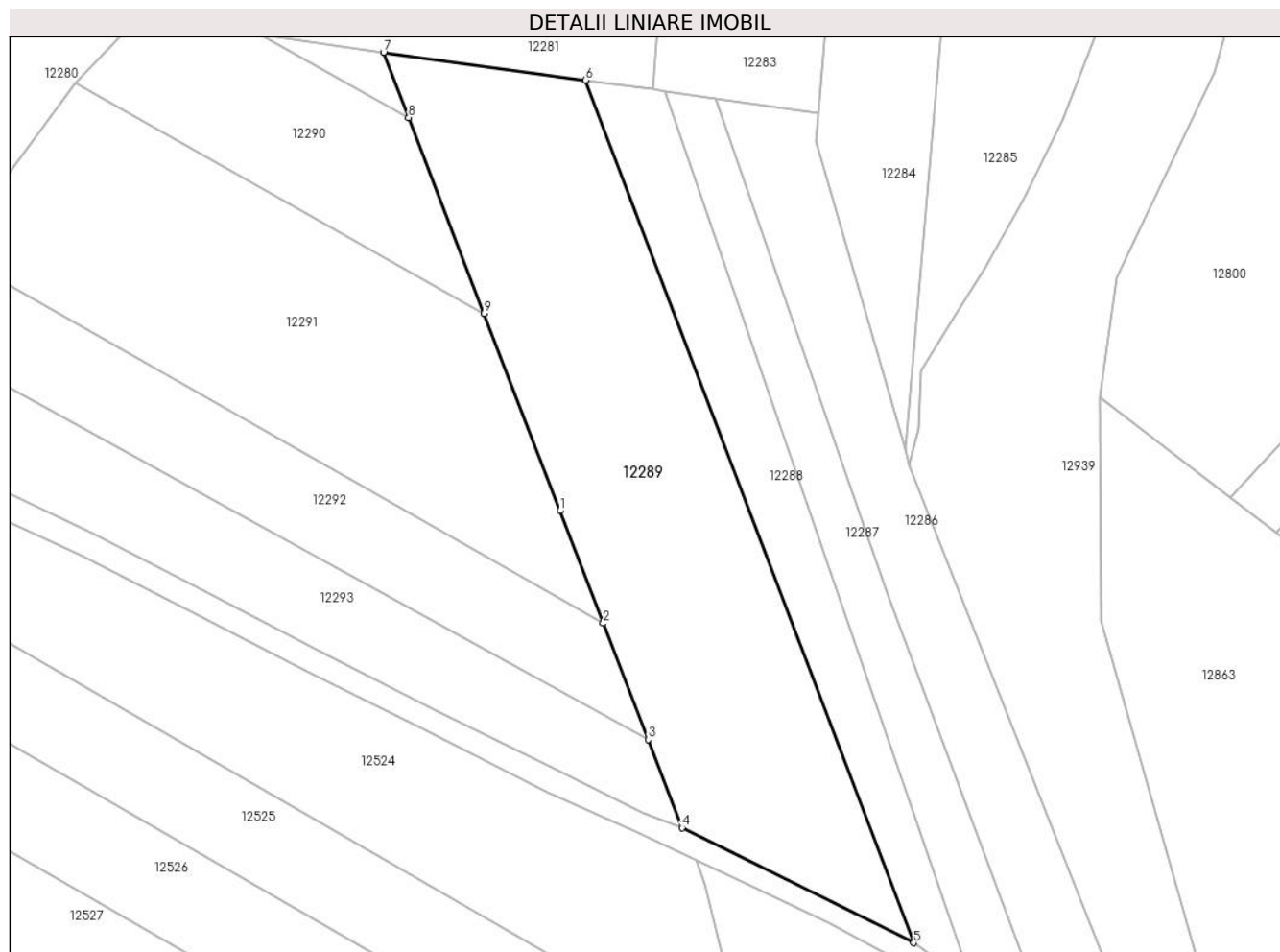
Inscrieri privind dezmembramintele dreptului de proprietate, drepturi reale de garanție și sarcini	Referințe
NU SUNT	

Anexa Nr. 1 La Partea I

Teren

Nr cadastral	Suprafața (mp)*	Observații / Referințe
30746	Din acte: 5.000 Masurata: 4.600	

* Suprafața este determinată în planul de proiecție Stereo 70.



Date referitoare la teren

Crt	Categorie folosință	Intra vilan	Suprafața (mp)	Tarla	Parcelă	Nr. topo	Observații / Referințe
1	arabil	NU	4.600	26	517,519	-	

Lungime Segmente

1) Valorile lungimilor segmentelor sunt obținute din proiecție în plan.

Punct început	X / Y	Punct sfârșit	X / Y	Lungime segment (** (m)
1	582.615,163 672.504,257	2	582.622,617 672.484,896	20.746
2	582.622,617 672.484,896	3	582.630,333 672.464,858	21.472
3	582.630,333 672.464,858	4	582.636,173 672.449,689	16.254
4	582.636,173 672.449,689	5	582.676,088 672.429,885	44.558
5	582.676,088 672.429,885	6	582.619,526 672.578,392	158.914

Punct început	X / Y	Punct sfârșit	X / Y	Lungime segment (** (m)
6	582.619,526 672.578,392	7	582.584,775 672.583,18	35.079
7	582.584,775 672.583,18	8	582.589,103 672.571,94	12.044
8	582.589,103 672.571,94	9	582.602,081 672.538,234	36.118
9	582.602,081 672.538,234	1	582.615,163 672.504,257	36.408

** Lungimile segmentelor sunt determinate în planul de proiecție Stereo 70 și sunt rotunjite la 1 milimetru.

*** Distanța dintre puncte este formată din segmente cumulate ce sunt mai mici decât valoarea 1 milimetru.

**DATE DESPRE IMOBILUL NR. 12290**

Oficiul de Cadastru și Publicitate Imobiliară SUCEAVA
Biroul de Cadastru și Publicitate Imobiliară Gura Humorului

A. Partea I. Descrierea imobilului

TEREN Extravilan

Nr. CF vechi:34389

Adresa: Jud. Suceava

Nr. Crt	Nr cadastral Nr. topografic	Suprafața* (mp)	Observații / Referințe
A1		1.400	Sector cadastral:15 Teren neimprejmuit;

B. Partea II. Proprietari și acte

Inscrieri privitoare la dreptul de proprietate și alte drepturi reale		Referințe
7776 / 24/04/2024		
Act Administrativ nr. 2396, din 09/11/2018 emis de BIN Dumitru Mihaela;		
B2	Intabulare, drept de PROPRIETATE bun propriu cu titlu de partaj, dobandit prin Conventie, cota actuala 1/1 1) PALADE VIORICA	A1

C. Partea III. SARCINI .

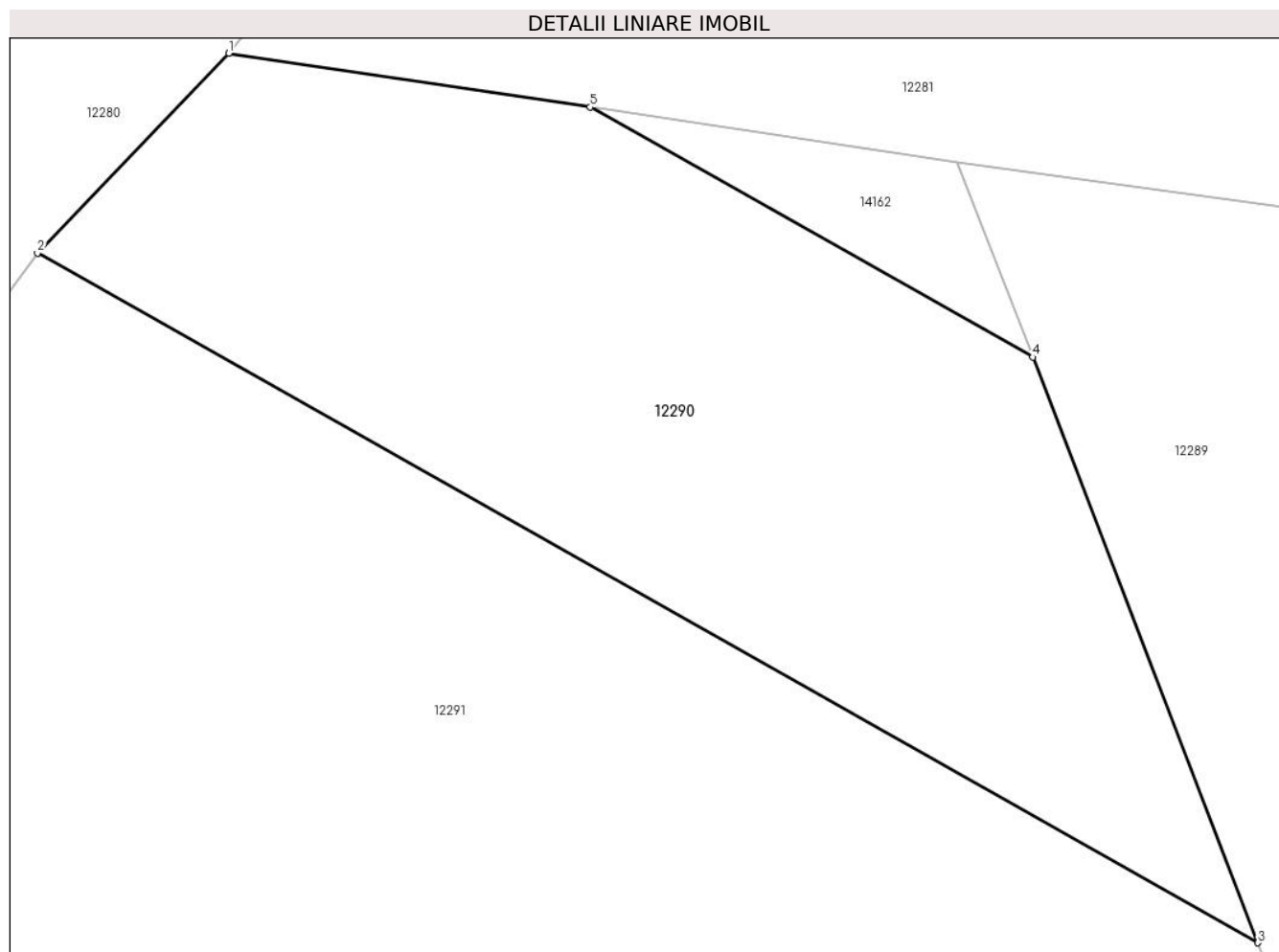
Inscrieri privind dezmembramintele dreptului de proprietate, drepturi reale de garanție și sarcini	Referințe
NU SUNT	

Anexa Nr. 1 La Partea I

Teren

Nr cadastral	Suprafața (mp)*	Observații / Referințe
	1.400	

* Suprafața este determinată în planul de proiecție Stereo 70.



Date referitoare la teren

Crt	Categorie folosință	Intra vilan	Suprafața (mp)	Tarla	Parcelă	Nr. topo	Observații / Referințe
1	arabil	NU	1.400	26	517	-	

Lungime Segmente

1) Valorile lungimilor segmentelor sunt obținute din proiecție în plan.

Punct început	X / Y	Punct sfârșit	X / Y	Lungime segment (** (m)
1	582.542,81 672.589,43	2	582.531,783 672.577,93	15.933
2	582.531,783 672.577,93	3	582.602,081 672.538,234	80.732
3	582.602,081 672.538,234	4	582.589,103 672.571,94	36.118
4	582.589,103 672.571,94	5	582.563,619 672.586,331	29.267
5	582.563,619 672.586,331	1	582.542,81 672.589,43	21.038

**** Lungimile segmentelor sunt determinate în planul de proiecție Stereo 70 și sunt rotunjite la 1 milimetru.**

***** Distanța dintre puncte este formată din segmente cumulate ce sunt mai mici decât valoarea 1 milimetru.**

**DATE DESPRE IMOBILUL NR. 12291**

Oficiul de Cadastru și Publicitate Imobiliară SUCEAVA
 Biroul de Cadastru și Publicitate Imobiliară Gura Humorului

A. Partea I. Descrierea imobilului

TEREN Extravilan

Adresa: Jud. Suceava

Nr. Crt	Nr cadastral Nr. topografic	Suprafața* (mp)	Observații / Referințe
A1	30926	3.800	Sector cadastral:15 Teren neimprejmuit;

B. Partea II. Proprietari și acte

Inscrieri privitoare la dreptul de proprietate și alte drepturi reale	Referințe
9540 / 20/06/2019	
Act Notarial nr. 2139, din 19/06/2019 emis de Pelepco Lacramioara Gabriela;	
B8	A1
Intabulare, drept de PROPRIETATE, dobandit prin Conventie, cota actuala 1/1, cota initiala 1/1	
1) ACHITEI CIPRIAN	
2) ACHITEI LILIANA , bun comun	

C. Partea III. SARCINI .

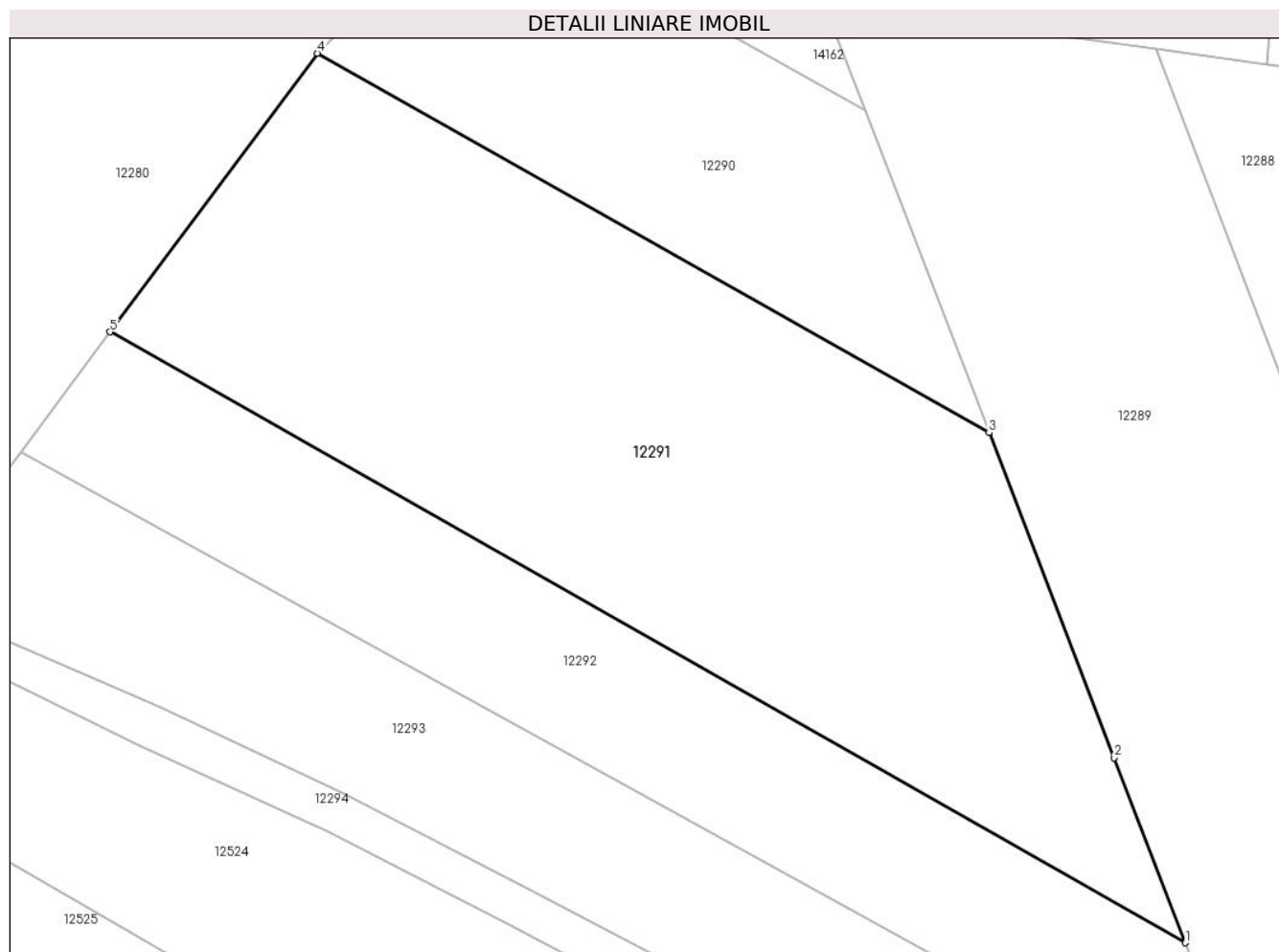
Inscrieri privind dezmembramintele dreptului de proprietate, drepturi reale de garanție și sarcini	Referințe
NU SUNT	

Anexa Nr. 1 La Partea I

Teren

Nr cadastral	Suprafața (mp)*	Observații / Referințe
30926	3.800	

* Suprafața este determinată în planul de proiecție Stereo 70.



Date referitoare la teren

Crt	Categorie folosință	Intra vilan	Suprafața (mp)	Tarla	Parcelă	Nr. topo	Observații / Referințe
1	arabil	NU	3.800	26	517,519	-	

Lungime Segmente

1) Valorile lungimilor segmentelor sunt obținute din proiecție în plan.

Punct început	X / Y	Punct sfârșit	X / Y	Lungime segment (** (m)
1	582.622,617 672.484,896	2	582.615,163 672.504,257	20.746
2	582.615,163 672.504,257	3	582.602,081 672.538,234	36.408
3	582.602,081 672.538,234	4	582.531,783 672.577,93	80.732
4	582.531,783 672.577,93	5	582.510,087 672.548,785	36.334
5	582.510,087 672.548,785	1	582.622,617 672.484,896	129.402

**** Lungimile segmentelor sunt determinate în planul de proiecție Stereo 70 și sunt rotunjite la 1 milimetru.**

***** Distanța dintre puncte este formată din segmente cumulate ce sunt mai mici decât valoarea 1 milimetru.**

**DATE DESPRE IMOBILUL NR. 12292**

Oficiul de Cadastru și Publicitate Imobiliară SUCEAVA
Biroul de Cadastru și Publicitate Imobiliară Gura Humorului

A. Partea I. Descrierea imobilului

TEREN Extravilan

Adresa: Jud. Suceava

Nr. Crt	Nr cadastral Nr. topografic	Suprafața* (mp)	Observații / Referințe
A1		2.027	Sector cadastral:15 Teren neimprejmuit;

B. Partea II. Proprietari și acte

Inscrieri privitoare la dreptul de proprietate și alte drepturi reale		Referințe
12292 / 18/03/2022		
Act Normativ nr. 7, din 13/03/1996 emis de PARLAMENTUL ROMANIEI;		
B1	Intabulare, drept de PROPRIETATE, dobandit prin Lege, cota actuala 1/1, cota initiala 1/1 1) NEIDENTIFICAT NEIDENTIFICAT	A1
Act Administrativ nr. 1919, din 14/03/2022 emis de PRIMARIA COMUNEI DRAGOIESTI;		
B2	Se noteaza posesia factica in favoarea lui 1) RUSU SAMOILA	A1

C. Partea III. SARCINI .

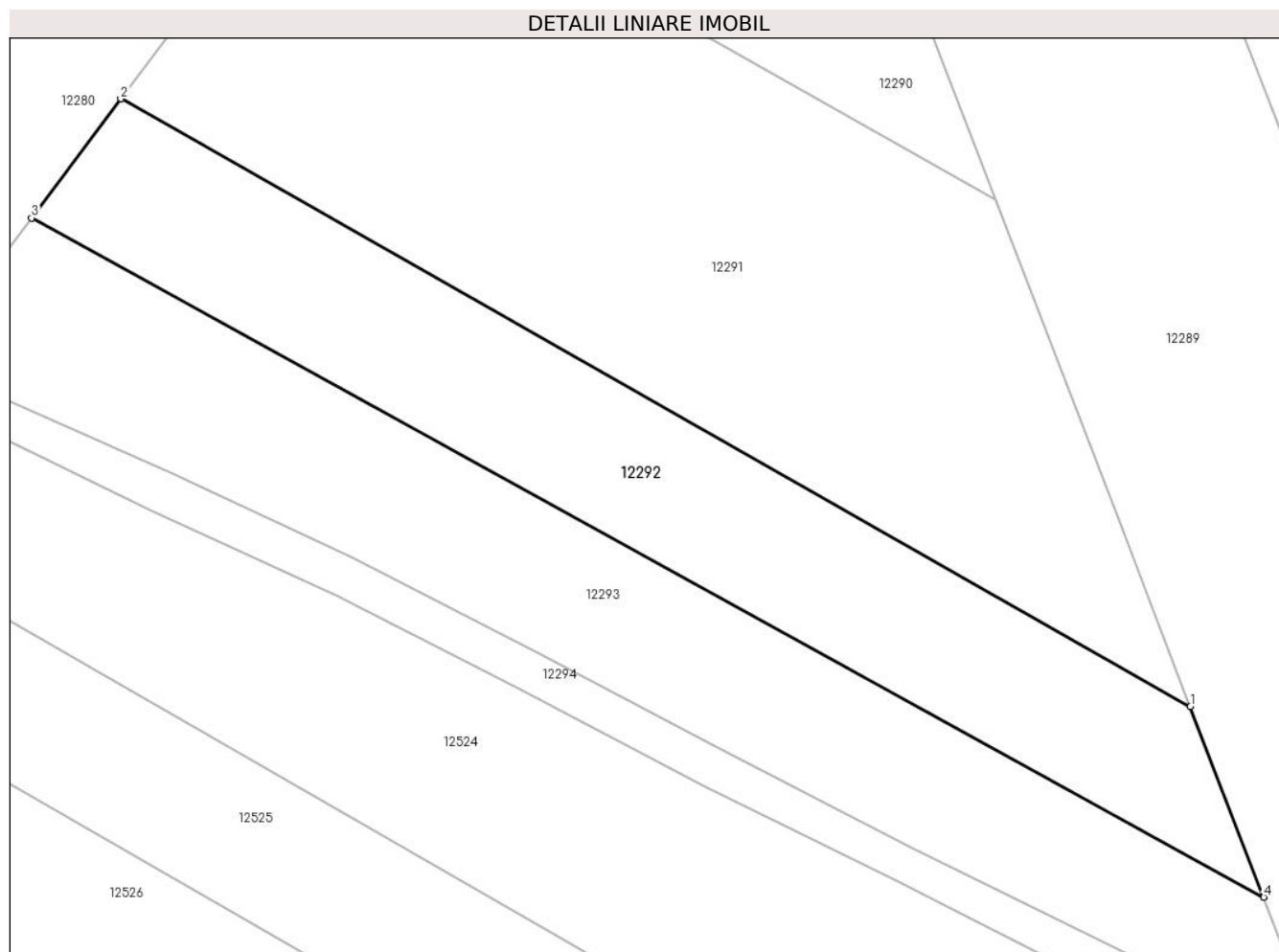
Inscrieri privind dezmembramintele dreptului de proprietate, drepturi reale de garanție și sarcini	Referințe
NU SUNT	

Anexa Nr. 1 La Partea I

Teren

Nr cadastral	Suprafața (mp)*	Observații / Referințe
	2.027	

* Suprafața este determinată în planul de proiecție Stereo 70.



Date referitoare la teren

Crt	Categorie folosință	Intra vilan	Suprafața (mp)	Tarla	Parcelă	Nr. topo	Observații / Referințe
1	arabil	NU	2.027	26	519	-	

Lungime Segmente

1) Valorile lungimilor segmentelor sunt obținute din proiecție în plan.

Punct început	X / Y	Punct sfârșit	X / Y	Lungime segment (** (m)
1	582.622,617 672.484,896	2	582.510,087 672.548,785	129.402
2	582.510,087 672.548,785	3	582.500,71 672.536,266	15.641
3	582.500,71 672.536,266	4	582.630,333 672.464,858	147.991
4	582.630,333 672.464,858	1	582.622,617 672.484,896	21.472

** Lungimile segmentelor sunt determinate în planul de proiecție Stereo 70 și sunt rotunjite la 1 milimetru.

***** Distanţa dintre puncte este formată din segmente cumulate ce sunt mai mici decât valoarea 1 milimetru.**

**DATE DESPRE IMOBILUL NR. 12293**

Oficiul de Cadastru și Publicitate Imobiliară SUCEAVA
Biroul de Cadastru și Publicitate Imobiliară Gura Humorului

A. Partea I. Descrierea imobilului

TEREN Extravilan

Adresa: Jud. Suceava

Nr. Crt	Nr cadastral Nr. topografic	Suprafața* (mp)	Observații / Referințe
A1		2.254	Sector cadastral:15 Teren neimprejmuit;

B. Partea II. Proprietari și acte

Inscrieri privitoare la dreptul de proprietate și alte drepturi reale		Referințe
12293 / 18/03/2022		
Act Normativ nr. 7, din 13/03/1996 emis de PARLAMENTUL ROMANIEI;		
B1	Intabulare, drept de PROPRIETATE, dobandit prin Lege, cota actuala 1/1, cota initiala 1/1 1) NEIDENTIFICAT NEIDENTIFICAT	A1
Act Administrativ nr. 1920, din 14/03/2022 emis de PRIMARIA COMUNEI DRAGOIESTI;		
B2	Se noteaza posesia factica in favoarea lui 1) RUSU SPIRIDON	A1

C. Partea III. SARCINI .

Inscrieri privind dezmembramintele dreptului de proprietate, drepturi reale de garanție și sarcini	Referințe
NU SUNT	

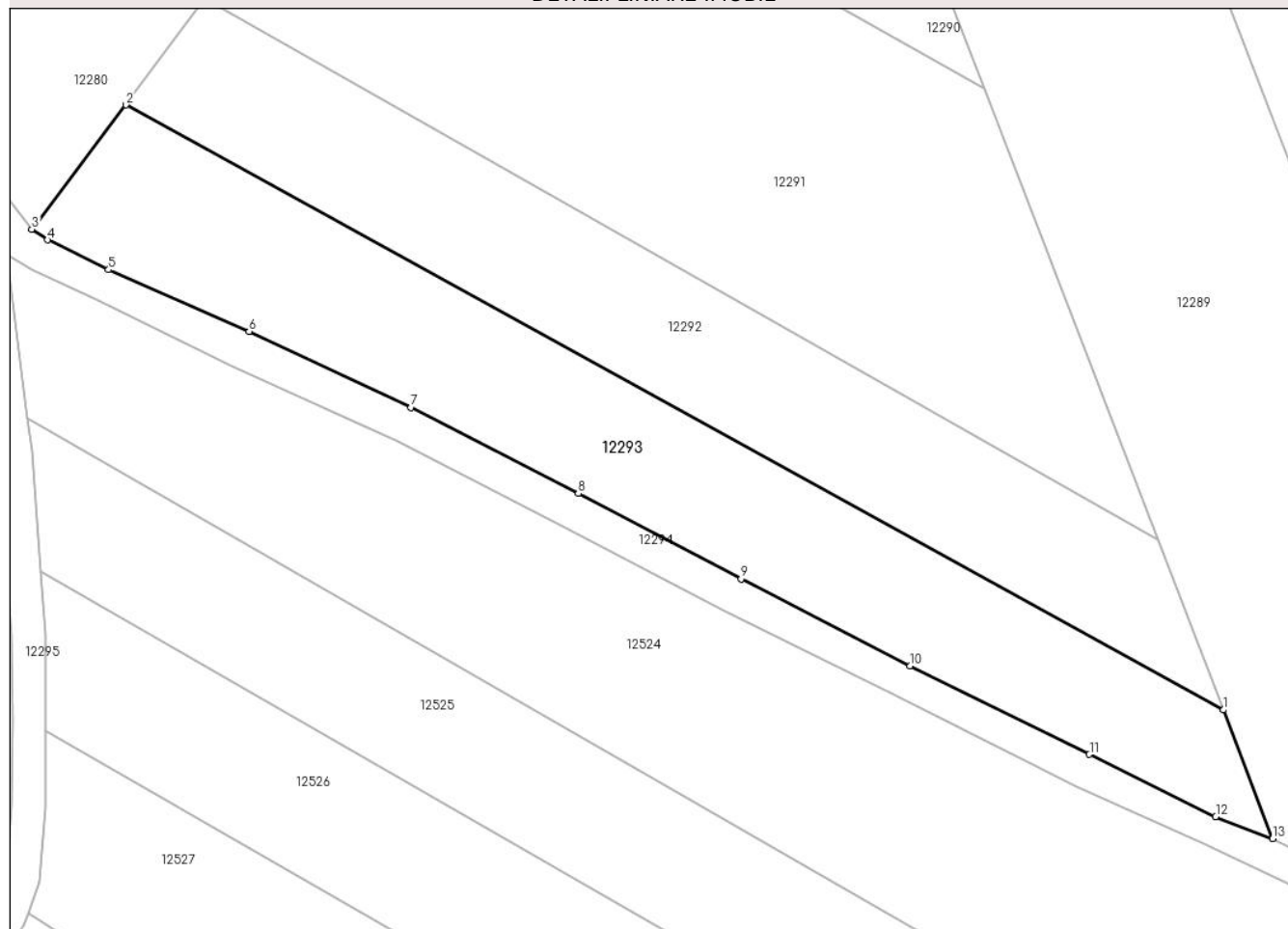
Anexa Nr. 1 La Partea I

Teren

Nr cadastral	Suprafața (mp)*	Observații / Referințe
	2.254	

* Suprafața este determinată în planul de proiecție Stereo 70.

DETALII LINIARE IMOBIL



Date referitoare la teren

Crt	Categorie folosință	Intravilan	Suprafața (mp)	Tarla	Parcelă	Nr. topo	Observații / Referințe
1	arabil	NU	2.254	26	519,520	-	

Lungime Segmente

1) Valorile lungimilor segmentelor sunt obținute din proiecție în plan.

Punct început	X / Y	Punct sfârșit	X / Y	Lungime segment (** (m)
1	582.630,333 672.464,858	2	582.500,71 672.536,266	147.991
2	582.500,71 672.536,266	3	582.489,61 672.521,6	18.393
3	582.489,61 672.521,6	4	582.491,483 672.520,329	2.264
4	582.491,483 672.520,329	5	582.498,684 672.516,809	8.015
5	582.498,684 672.516,809	6	582.515,283 672.509,519	18.129

Punct început	X / Y	Punct sfârșit	X / Y	Lungime segment (** (m)
6	582.515,283 672.509,519	7	582.534,409 672.500,573	21.115
7	582.534,409 672.500,573	8	582.554,168 672.490,395	22.226
8	582.554,168 672.490,395	9	582.573,39 672.480,34	21.693
9	582.573,39 672.480,34	10	582.593,348 672.470,066	22.447
10	582.593,348 672.470,066	11	582.614,526 672.459,612	23.618
11	582.614,526 672.459,612	12	582.629,454 672.452,266	16.638
12	582.629,454 672.452,266	13	582.636,173 672.449,689	7.196
13	582.636,173 672.449,689	1	582.630,333 672.464,858	16.254

** Lungimile segmentelor sunt determinate în planul de proiecție Stereo 70 și sunt rotunjite la 1 milimetru.

*** Distanța dintre puncte este formată din segmente cumulate ce sunt mai mici decât valoarea 1 milimetru.

**DATE DESPRE IMOBILUL NR. 12294**

Oficiul de Cadastru și Publicitate Imobiliară SUCEAVA
 Biroul de Cadastru și Publicitate Imobiliară Gura Humorului

A. Partea I. Descrierea imobilului

TEREN Extravilan

Adresa: Jud. Suceava

Nr. Crt	Nr cadastral Nr. topografic	Suprafața* (mp)	Observații / Referințe
A1	30906	Din acte: 2.170 Masurata: 1.510	Sector cadastral:15 Teren neimprejmuit;

B. Partea II. Proprietari și acte

Inscrieri privitoare la dreptul de proprietate și alte drepturi reale		Referințe
5015 / 28/04/2015		
Act Administrativ nr. 6, din 23/01/2015 emis de PRIMARIA COMUNEI DRAGOIESTI;		
B1	Inscrierea provizorie, drept de PROPRIETATE, dobandit prin Lege, cota actuala 1/1, cota initiala 1/1 1) COMUNA DRAGOIESTI, CIF:4441190	A1

C. Partea III. SARCINI .

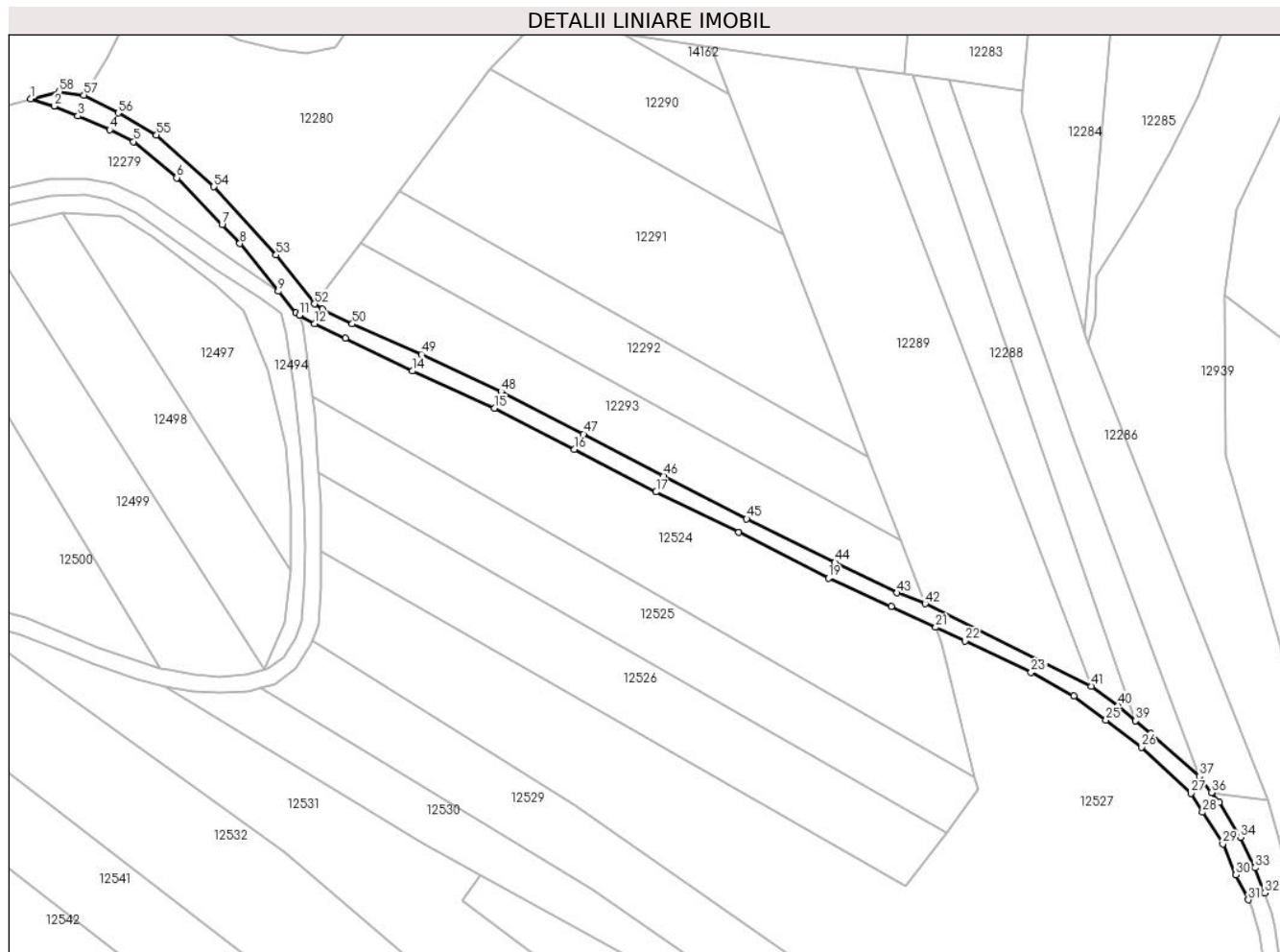
Inscrieri privind dezmembramintele dreptului de proprietate, drepturi reale de garanție și sarcini	Referințe
NU SUNT	

Anexa Nr. 1 La Partea I

Teren

Nr cadastral	Suprafața (mp)*	Observații / Referințe
30906	Din acte: 2.170 Masurata: 1.510	

* Suprafața este determinată în planul de proiecție Stereo 70.



Date referitoare la teren

Crt	Categorie folosință	Intra vilan	Suprafața (mp)	Tarla	Parcelă	Nr. topo	Observații / Referințe
1	drum	NU	1.510	26	524	-	

Lungime Segmente

1) Valorile lungimilor segmentelor sunt obținute din proiecție în plan.

Punct început	X / Y	Punct sfârșit	X / Y	Lungime segment	Punct început	X / Y	Punct sfârșit	X / Y	Lungime segment	Punct început	X / Y	Punct sfârșit	X / Y	Lungime segment
1	582.421,496 672.570,837	2	582.427,083 672.569,092	5.853	2	582.427,083 672.569,092	3	582.432,831 672.566,71	6.222	3	582.432,831 672.566,71	4	582.440,488 672.563,399	8.342
4	582.440,488 672.563,399	5	582.446,195 672.560,582	6.364	5	582.446,195 672.560,582	6	582.456,538 672.551,883	13.515	6	582.456,538 672.551,883	7	582.467,431 672.540,592	15.689
7	582.467,431 672.540,592	8	582.471,708 672.536,084	6.214	8	582.471,708 672.536,084	9	582.480,923 672.524,629	14.701	9	582.480,923 672.524,629	10	582.485,087 672.519,453	6.643
10	582.485,087 672.519,453	11	582.485,989 672.518,948	1.034	11	582.485,989 672.518,948	12	582.489,71 672.516,867	4.263	12	582.489,71 672.516,867	13	582.497,067 672.513,41	8.129
13	582.497,067 672.513,41	14	582.513,115 672.505,527	17.88	14	582.513,115 672.505,527	15	582.532,792 672.496,589	21.612	15	582.532,792 672.496,589	16	582.552,006 672.486,722	21.599

Punct început	X / Y	Punct sfârșit	X / Y	Lungime segment	Punct început	X / Y	Punct sfârșit	X / Y	Lungime segment	Punct început	X / Y	Punct sfârșit	X / Y	Lungime segment
16	582.552,006 672.486,722	17	582.571,611 672.476,498	22.111	17	582.571,611 672.476,498	18	582.591,428 672.466,766	22.078	18	582.591,428 672.466,766	19	582.613,034 672.455,802	24.229
19	582.613,034 672.455,802	20	582.628,06 672.449,025	16.484	20	582.628,06 672.449,025	21	582.638,746 672.444,028	11.797	21	582.638,746 672.444,028	22	582.645,732 672.440,761	7.712
22	582.645,732 672.440,761	23	582.661,61 672.433,208	17.583	23	582.661,61 672.433,208	24	582.671,947 672.427,568	11.776	24	582.671,947 672.427,568	25	582.679,575 672.421,71	9.618
25	582.679,575 672.421,71	26	582.688,08 672.415,232	10.691	26	582.688,08 672.415,232	27	582.699,995 672.404,163	16.263	27	582.699,995 672.404,163	28	582.702,739 672.399,641	5.289
28	582.702,739 672.399,641	29	582.707,622 672.392,065	9.013	29	582.707,622 672.392,065	30	582.710,79 672.384,618	8.093	30	582.710,79 672.384,618	31	582.713,791 672.378,599	6.726
31	582.713,791 672.378,599	32	582.717,69 672.380,255	4.236	32	582.717,69 672.380,255	33	582.715,435 672.386,295	6.447	33	582.715,435 672.386,295	34	582.711,933 672.393,624	8.123
34	582.711,933 672.393,624	35	582.706,789 672.401,938	9.777	35	582.706,789 672.401,938	36	582.704,942 672.404,356	3.043	36	582.704,942 672.404,356	37	582.701,959 672.408,261	4.914
37	582.701,959 672.408,261	38	582.690,277 672.418,492	15.529	38	582.690,277 672.418,492	39	582.686,719 672.421,557	4.696	39	582.686,719 672.421,557	40	582.682,446 672.425,238	5.64
40	582.682,446 672.425,238	41	582.676,088 672.429,885	7.875	41	582.676,088 672.429,885	42	582.636,173 672.449,689	44.558	42	582.636,173 672.449,689	43	582.629,454 672.452,266	7.196
43	582.629,454 672.452,266	44	582.614,526 672.459,612	16.638	44	582.614,526 672.459,612	45	582.593,348 672.470,066	23.618	45	582.593,348 672.470,066	46	582.573,39 672.480,34	22.447
46	582.573,39 672.480,34	47	582.554,168 672.490,395	21.693	47	582.554,168 672.490,395	48	582.534,409 672.500,573	22.226	48	582.534,409 672.500,573	49	582.515,283 672.509,519	21.115
49	582.515,283 672.509,519	50	582.498,684 672.516,809	18.129	50	582.498,684 672.516,809	51	582.491,483 672.520,329	8.015	51	582.491,483 672.520,329	52	582.489,61 672.521,6	2.264
52	582.489,61 672.521,6	53	582.480,43 672.533,37	14.927	53	582.480,43 672.533,37	54	582.465,46 672.549,72	22.168	54	582.465,46 672.549,72	55	582.451,7 672.562,17	18.556
55	582.451,7 672.562,17	56	582.442,524 672.567,413	10.568	56	582.442,524 672.567,413	57	582.434,23 672.571,73	9.35	57	582.434,23 672.571,73	58	582.428,359 672.572,61	5.937
58	582.428,359 672.572,61	1	582.421,496 672.570,837	7.088										

** Lungimile segmentelor sunt determinate în planul de proiecție Stereo 70 și sunt rotunjite la 1 milimetru.

*** Distanța dintre puncte este formată din segmente cumulate ce sunt mai mici decât valoarea 1 milimetru.

**DATE DESPRE IMOBILUL NR. 12295**

Oficiul de Cadastru și Publicitate Imobiliară SUCEAVA
Biroul de Cadastru și Publicitate Imobiliară Gura Humorului

A. Partea I. Descrierea imobilului

TEREN Necunoscut

Adresa: Loc. Dragoiesti, Jud. Suceava

Nr. Crt	Nr cadastral Nr. topografic	Suprafața* (mp)	Observații / Referințe
A1		7.138	Sector cadastral:15 Teren neimprejmuit;

B. Partea II. Proprietari și acte

Inscrieri privitoare la dreptul de proprietate și alte drepturi reale		Referințe
12295 / 18/03/2022		
Act Normativ nr. 7, din 13/03/1996 emis de PARLAMENTUL ROMANIEI;		
B1	Inscrierea provizorie, drept de PROPRIETATE, dobandit prin Lege, cota actuala 1/1, cota initiala 1/1 1) COMUNA DRAGOIESTI, CIF:4441190	A1

C. Partea III. SARCINI .

Inscrieri privind dezmembramintele dreptului de proprietate, drepturi reale de garanție și sarcini	Referințe
NU SUNT	

Punct început	X / Y	Punct sfârșit	X / Y	Lungime segment	Punct început	X / Y	Punct sfârșit	X / Y	Lungime segment	Punct început	X / Y	Punct sfârșit	X / Y	Lungime segment
10	582.207,588 672.199,004	11	582.210,305 672.206,735	8.195	11	582.210,305 672.206,735	12	582.212,537 672.213,085	6.731	12	582.212,537 672.213,085	13	582.217,18 672.227,763	15.395
13	582.217,18 672.227,763	14	582.218,072 672.235,328	7.617	14	582.218,072 672.235,328	15	582.215,349 672.245,326	10.362	15	582.215,349 672.245,326	16	582.211,754 672.252,463	7.991
16	582.211,754 672.252,463	17	582.209,096 672.262,218	10.111	17	582.209,096 672.262,218	18	582.208,647 672.263,836	1.679	18	582.208,647 672.263,836	19	582.205,797 672.276,11	12.601
19	582.205,797 672.276,11	20	582.201,661 672.288,617	13.173	20	582.201,661 672.288,617	21	582.197,904 672.298,91	10.957	21	582.197,904 672.298,91	22	582.196,682 672.303,338	4.594
22	582.196,682 672.303,338	23	582.197,293 672.308,018	4.72	23	582.197,293 672.308,018	24	582.200,058 672.315,489	7.966	24	582.200,058 672.315,489	25	582.200,229 672.315,951	0.493
25	582.200,229 672.315,951	26	582.203,222 672.325,588	10.091	26	582.203,222 672.325,588	27	582.206,975 672.335,285	10.398	27	582.206,975 672.335,285	28	582.214,315 672.350,824	17.185
28	582.214,315 672.350,824	29	582.220,131 672.364,045	14.444	29	582.220,131 672.364,045	30	582.225,513 672.374,142	11.442	30	582.225,513 672.374,142	31	582.230,486 672.383,885	10.939
31	582.230,486 672.383,885	32	582.233,735 672.396,077	12.617	32	582.233,735 672.396,077	33	582.237,482 672.406,626	11.195	33	582.237,482 672.406,626	34	582.240,148 672.414,293	8.117
34	582.240,148 672.414,293	35	582.245,999 672.424,005	11.338	35	582.245,999 672.424,005	36	582.252,877 672.434,312	12.391	36	582.252,877 672.434,312	37	582.262,146 672.447,932	16.475
37	582.262,146 672.447,932	38	582.268,942 672.456,821	11.189	38	582.268,942 672.456,821	39	582.274,529 672.463,902	9.02	39	582.274,529 672.463,902	40	582.282,094 672.473,685	12.367
40	582.282,094 672.473,685	41	582.282,603 672.474,24	0.753	41	582.282,603 672.474,24	42	582.291,018 672.483,41	12.446	42	582.291,018 672.483,41	43	582.298,596 672.490,85	10.62
43	582.298,596 672.490,85	44	582.306,896 672.497,945	10.919	44	582.306,896 672.497,945	45	582.313,264 672.502,921	8.082	45	582.313,264 672.502,921	46	582.321,398 672.507,112	9.15
46	582.321,398 672.507,112	47	582.329,236 672.510,942	8.724	47	582.329,236 672.510,942	48	582.336,338 672.515,516	8.447	48	582.336,338 672.515,516	49	582.349,11 672.523,193	14.902
49	582.349,11 672.523,193	50	582.356,645 672.527,182	8.526	50	582.356,645 672.527,182	51	582.361,603 672.529,725	5.572	51	582.361,603 672.529,725	52	582.368,442 672.532,576	7.409
52	582.368,442 672.532,576	53	582.374,939 672.534,397	6.747	53	582.374,939 672.534,397	54	582.381,589 672.535,127	6.69	54	582.381,589 672.535,127	55	582.394,72 672.538,412	13.536
55	582.394,72 672.538,412	56	582.407,453 672.542,526	13.381	56	582.407,453 672.542,526	57	582.417,747 672.545,771	10.793	57	582.417,747 672.545,771	58	582.426,264 672.547,567	8.704
58	582.426,264 672.547,567	59	582.434,496 672.547,732	8.234	59	582.434,496 672.547,732	60	582.440,064 672.546,698	5.663	60	582.440,064 672.546,698	61	582.446,756 672.543,477	7.427
61	582.446,756 672.543,477	62	582.457,01 672.536,325	12.502	62	582.457,01 672.536,325	63	582.466,075 672.529,937	11.09	63	582.466,075 672.529,937	64	582.476,249 672.523,037	12.293
64	582.476,249 672.523,037	65	582.481,583 672.519,26	6.536	65	582.481,583 672.519,26	66	582.482,837 672.514,709	4.721	66	582.482,837 672.514,709	67	582.484,666 672.501,077	13.754
67	582.484,666 672.501,077	68	582.486,385 672.484,927	16.241	68	582.486,385 672.484,927	69	582.487,197 672.473,558	11.398	69	582.487,197 672.473,558	70	582.487,283 672.463,375	10.183
70	582.487,283 672.463,375	71	582.487,197 672.453,581	9.794	71	582.487,197 672.453,581	72	582.486,62 672.445,445	8.156	72	582.486,62 672.445,445	73	582.485,028 672.441,293	4.447
73	582.485,028 672.441,293	74	582.482,238 672.436,834	5.26	74	582.482,238 672.436,834	75	582.478,413 672.434,125	4.687	75	582.478,413 672.434,125	76	582.477,575 672.433,896	0.869
76	582.477,575 672.433,896	77	582.473,127 672.432,678	4.612	77	582.473,127 672.432,678	78	582.466,687 672.432,225	6.456	78	582.466,687 672.432,225	79	582.460,816 672.432,598	5.883
79	582.460,816 672.432,598	80	582.454,508 672.433,725	6.408	80	582.454,508 672.433,725	81	582.452,583 672.434,248	1.995	81	582.452,583 672.434,248	82	582.448,151 672.435,45	4.592
82	582.448,151 672.435,45	83	582.437,693 672.439,163	11.098	83	582.437,693 672.439,163	84	582.430,921 672.441,82	7.275	84	582.430,921 672.441,82	85	582.420,31 672.446,17	11.468
85	582.420,31 672.446,17	86	582.407,783 672.449,644	13.0	86	582.407,783 672.449,644	87	582.398,162 672.450,974	9.712	87	582.398,162 672.450,974	88	582.391,545 672.451,02	6.617
88	582.391,545 672.451,02	89	582.385,891 672.449,936	5.757	89	582.385,891 672.449,936	90	582.381,242 672.448,698	4.811	90	582.381,242 672.448,698	91	582.377,035 672.447,311	4.43
91	582.377,035 672.447,311	92	582.372,18 672.444,274	5.727	92	582.372,18 672.444,274	93	582.366,253 672.440,256	7.161	93	582.366,253 672.440,256	94	582.362,817 672.434,412	6.779
94	582.362,817 672.434,412	95	582.359,132 672.427,361	7.956	95	582.359,132 672.427,361	96	582.357,375 672.421,443	6.173	96	582.357,375 672.421,443	97	582.356,462 672.417,077	4.46
97	582.356,462 672.417,077	98	582.356,144 672.411,026	6.059	98	582.356,144 672.411,026	99	582.356,778 672.405,144	5.916	99	582.356,778 672.405,144	100	582.358,782 672.396,686	8.692
100	582.358,782 672.396,686	101	582.365,279 672.379,718	18.169	101	582.365,279 672.379,718	102	582.367,818 672.372,181	7.953	102	582.367,818 672.372,181	103	582.368,251 672.367,023	5.176
103	582.368,251 672.367,023	104	582.367,581 672.362,808	4.268	104	582.367,581 672.362,808	105	582.364,206 672.353,362	10.031	105	582.364,206 672.353,362	106	582.361,38 672.346,071	7.82
106	582.361,38 672.346,071	107	582.360,509 672.340,557	5.582	107	582.360,509 672.340,557	108	582.360,373 672.335,707	4.852	108	582.360,373 672.335,707	109	582.360,872 672.329,882	5.846

Punct început	X / Y	Punct sfârșit	X / Y	Lungime segment	Punct început	X / Y	Punct sfârșit	X / Y	Lungime segment	Punct început	X / Y	Punct sfârșit	X / Y	Lungime segment
109	582.360,872 672.329,882	110	582.365,358 672.313,808	16.688	110	582.365,358 672.313,808	111	582.368,516 672.301,324	12.877	111	582.368,516 672.301,324	112	582.370,873 672.292,008	9.61
112	582.370,873 672.292,008	113	582.384,407 672.239,159	54.554	113	582.384,407 672.239,159	114	582.387,188 672.226,833	12.636	114	582.387,188 672.226,833	115	582.390,565 672.214,424	12.86
115	582.390,565 672.214,424	116	582.391,475 672.210,771	3.765	116	582.391,475 672.210,771	117	582.397,249 672.186,433	25.014	117	582.397,249 672.186,433	118	582.401,929 672.165,772	21.184
118	582.401,929 672.165,772	119	582.405,453 672.144,014	22.042	119	582.405,453 672.144,014	120	582.406,383 672.134,036	10.021	120	582.406,383 672.134,036	121	582.406,926 672.128,213	5.848
121	582.406,926 672.128,213	122	582.404,789 672.128,015	2.146	122	582.404,789 672.128,015	123	582.405,086 672.125,424	2.608	123	582.405,086 672.125,424	124	582.405,655 672.120,476	4.981
124	582.405,655 672.120,476	125	582.406,207 672.115,612	4.895	125	582.406,207 672.115,612	126	582.407,048 672.106,038	9.611	126	582.407,048 672.106,038	127	582.407,584 672.101,057	5.01
127	582.407,584 672.101,057	128	582.408,226 672.092,111	8.969	128	582.408,226 672.092,111	129	582.408,564 672.087,618	4.506	129	582.408,564 672.087,618	130	582.408,603 672.083,485	4.133
130	582.408,603 672.083,485	131	582.408,673 672.078,064	5.421	131	582.408,673 672.078,064	132	582.408,841 672.073,323	4.744	132	582.408,841 672.073,323	133	582.408,749 672.067,357	5.967
133	582.408,749 672.067,357	134	582.408,875 672.059,852	7.506	134	582.408,875 672.059,852	135	582.408,812 672.057,031	2.822	135	582.408,812 672.057,031	136	582.408,24 672.047,562	9.486
136	582.408,24 672.047,562	137	582.408,182 672.042,906	4.656	137	582.408,182 672.042,906	138	582.407,165 672.037,985	5.025	138	582.407,165 672.037,985	139	582.406,789 672.036,549	1.484
139	582.406,789 672.036,549	140	582.414,664 672.035,467	7.949	140	582.414,664 672.035,467	141	582.414,723 672.037,637	2.171	141	582.414,723 672.037,637	142	582.414,592 672.047,456	9.82
142	582.414,592 672.047,456	143	582.415,323 672.065,113	17.672	143	582.415,323 672.065,113	144	582.415,98 672.098,64	33.533	144	582.415,98 672.098,64	145	582.409,42 672.144,542	46.368
145	582.409,42 672.144,542	146	582.405,858 672.166,534	22.279	146	582.405,858 672.166,534	147	582.401,146 672.187,336	21.329	147	582.401,146 672.187,336	148	582.395,362 672.211,716	25.057
148	582.395,362 672.211,716	149	582.388,286 672.240,135	29.287	149	582.388,286 672.240,135	150	582.381,173 672.268,124	28.879	150	582.381,173 672.268,124	151	582.374,749 672.292,998	25.69
151	582.374,749 672.292,998	152	582.369,224 672.314,836	22.526	152	582.369,224 672.314,836	153	582.364,825 672.330,597	16.363	153	582.364,825 672.330,597	154	582.364,378 672.335,822	5.244
154	582.364,378 672.335,822	155	582.364,501 672.340,187	4.367	155	582.364,501 672.340,187	156	582.365,264 672.345,025	4.898	156	582.365,264 672.345,025	157	582.367,955 672.351,966	7.444
157	582.367,955 672.351,966	158	582.371,473 672.361,813	10.457	158	582.371,473 672.361,813	159	582.372,277 672.366,874	5.124	159	582.372,277 672.366,874	160	582.371,763 672.372,998	6.146
160	582.371,763 672.372,998	161	582.369,044 672.381,072	8.52	161	582.369,044 672.381,072	162	582.362,613 672.397,867	17.984	162	582.362,613 672.397,867	163	582.360,728 672.405,822	8.175
163	582.360,728 672.405,822	164	582.360,156 672.411,136	5.345	164	582.360,156 672.411,136	165	582.360,441 672.416,56	5.431	165	582.360,441 672.416,56	166	582.361,256 672.420,463	3.987
166	582.361,256 672.420,463	167	582.362,856 672.425,852	5.622	167	582.362,856 672.425,852	168	582.363,334 672.426,766	1.031	168	582.363,334 672.426,766	169	582.366,148 672.432,15	6.075
169	582.366,148 672.432,15	170	582.370,542 672.437,248	6.73	170	582.370,542 672.437,248	171	582.374,633 672.441,09	5.612	171	582.374,633 672.441,09	172	582.378,747 672.443,664	4.853
172	582.378,747 672.443,664	173	582.382,384 672.444,862	3.829	173	582.382,384 672.444,862	174	582.386,783 672.446,034	4.552	174	582.386,783 672.446,034	175	582.391,911 672.447,017	5.221
175	582.391,911 672.447,017	176	582.397,873 672.446,976	5.962	176	582.397,873 672.446,976	177	582.404,377 672.446,077	6.566	177	582.404,377 672.446,077	178	582.406,971 672.445,719	2.619
178	582.406,971 672.445,719	179	582.419,012 672.442,379	12.496	179	582.419,012 672.442,379	180	582.429,432 672.438,108	11.261	180	582.429,432 672.438,108	181	582.436,293 672.435,415	7.371
181	582.436,293 672.435,415	182	582.446,956 672.431,63	11.315	182	582.446,956 672.431,63	183	582.453,631 672.429,819	6.916	183	582.453,631 672.429,819	184	582.460,336 672.428,62	6.811
184	582.460,336 672.428,62	185	582.466,701 672.428,216	6.378	185	582.466,701 672.428,216	186	582.473,802 672.428,715	7.119	186	582.473,802 672.428,715	187	582.476,717 672.429,514	3.023
187	582.476,717 672.429,514	188	582.480,149 672.430,454	3.558	188	582.480,149 672.430,454	189	582.485,204 672.434,033	6.194	189	582.485,204 672.434,033	190	582.488,624 672.439,5	6.449
190	582.488,624 672.439,5	191	582.489,159 672.440,895	1.494	191	582.489,159 672.440,895	192	582.490,568 672.444,568	3.934	192	582.490,568 672.444,568	193	582.491,196 672.453,422	8.876
193	582.491,196 672.453,422	194	582.491,275 672.462,367	8.945	194	582.491,275 672.462,367	195	582.491,196 672.473,717	11.35	195	582.491,196 672.473,717	196	582.490,661 672.481,204	7.506
196	582.490,661 672.481,204	197	582.490,37 672.485,281	4.087	197	582.490,37 672.485,281	198	582.489,606 672.495,451	10.199	198	582.489,606 672.495,451	199	582.489,106 672.499,255	3.837
199	582.489,106 672.499,255	200	582.486,856 672.516,381	17.273	200	582.486,856 672.516,381	201	582.485,989 672.518,948	2.709	201	582.485,989 672.518,948	202	582.485,087 672.519,453	1.034
202	582.485,087 672.519,453	203	582.480,923 672.524,629	6.643	203	582.480,923 672.524,629	204	582.478,528 672.526,325	2.935	204	582.478,528 672.526,325	205	582.468,349 672.533,227	12.298
205	582.468,349 672.533,227	206	582.459,307 672.539,601	11.063	206	582.459,307 672.539,601	207	582.448,78 672.546,941	12.833	207	582.448,78 672.546,941	208	582.441,319 672.550,533	8.281

Punct început	X / Y	Punct sfârșit	X / Y	Lungime segment	Punct început	X / Y	Punct sfârșit	X / Y	Lungime segment	Punct început	X / Y	Punct sfârșit	X / Y	Lungime segment
208	582.441,319 672.550,533	209	582.434,825 672.551,739	6.605	209	582.434,825 672.551,739	210	582.425,807 672.551,559	9.02	210	582.425,807 672.551,559	211	582.416,73 672.549,644	9.277
211	582.416,73 672.549,644	212	582.406,237 672.546,337	11.00 2	212	582.406,237 672.546,337	213	582.393,618 672.542,26	13.26 1	213	582.393,618 672.542,26	214	582.384,272 672.539,922	9.634
214	582.384,272 672.539,922	215	582.380,883 672.539,074	3.493	215	582.380,883 672.539,074	216	582.374,176 672.538,338	6.747	216	582.374,176 672.538,338	217	582.367,128 672.536,362	7.32
217	582.367,128 672.536,362	218	582.359,918 672.533,356	7.812	218	582.359,918 672.533,356	219	582.354,796 672.530,729	5.756	219	582.354,796 672.530,729	220	582.347,143 672.526,677	8.66
220	582.347,143 672.526,677	221	582.334,224 672.518,913	15.07 3	221	582.334,224 672.518,913	222	582.327,268 672.514,432	8.274	222	582.327,268 672.514,432	223	582.319,592 672.510,682	8.543
223	582.319,592 672.510,682	224	582.312,292 672.506,86	8.24	224	582.312,292 672.506,86	225	582.302,442 672.502,89	10.62	225	582.302,442 672.502,89	226	582.296,025 672.502,412	6.435
226	582.296,025 672.502,412	227	582.290,352 672.502,454	5.673	227	582.290,352 672.502,454	228	582.289,205 672.502,579	1.154	228	582.289,205 672.502,579	229	582.275,617 672.504,066	13.66 9
229	582.275,617 672.504,066	230	582.265,032 672.505,701	10.71 1	230	582.265,032 672.505,701	231	582.263,538 672.505,894	1.506	231	582.263,538 672.505,894	232	582.253,921 672.507,137	9.697
232	582.253,921 672.507,137	233	582.240,565 672.508,087	13.39	233	582.240,565 672.508,087	234	582.227,785 672.509,457	12.85 3	234	582.227,785 672.509,457	235	582.212,509 672.511,766	15.45
235	582.212,509 672.511,766	236	582.204,571 672.513,191	8.065	236	582.204,571 672.513,191	237	582.201,062 672.513,821	3.565	237	582.201,062 672.513,821	238	582.188,435 672.516,404	12.88 8
238	582.188,435 672.516,404	239	582.178,133 672.517,928	10.41 4	239	582.178,133 672.517,928	240	582.165,492 672.519,503	12.73 9	240	582.165,492 672.519,503	241	582.142,092 672.522,696	23.61 7
241	582.142,092 672.522,696	242	582.128,596 672.526,139	13.92 8	242	582.128,596 672.526,139	243	582.123,63 672.527,406	5.125	243	582.123,63 672.527,406	244	582.120,72 672.528,148	3.003
244	582.120,72 672.528,148	245	582.107,145 672.532,269	14.18 7	245	582.107,145 672.532,269	246	582.092,856 672.535,965	14.75 9	246	582.092,856 672.535,965	247	582.083,79 672.537,479	9.192
247	582.083,79 672.537,479	248	582.060,7 672.541,31	23.40 6	248	582.060,7 672.541,31	249	582.042,02 672.546,85	19.48 4	249	582.042,02 672.546,85	250	582.022,92 672.554,9	20.72 7
250	582.022,92 672.554,9	251	582.007,62 672.560,27	16.21 5	251	582.007,62 672.560,27	252	581.998,9 672.561,4	8.793	252	581.998,9 672.561,4	253	581.982,19 672.559,79	16.78 7
253	581.982,19 672.559,79	254	581.967,54 672.557,28	14.86 3	254	581.967,54 672.557,28	255	581.990,144 672.556,049	22.63 7	255	581.990,144 672.556,049	256	581.990,902 672.556,866	1.114
256	581.990,902 672.556,866	257	581.999,915 672.556,362	9.027	257	581.999,915 672.556,362	258	582.006,289 672.555,238	6.472	258	582.006,289 672.555,238	259	582.015,918 672.552,087	10.13 1
259	582.015,918 672.552,087	260	582.034,238 672.545,248	19.55 5	260	582.034,238 672.545,248	261	582.047,586 672.540,407	14.19 9	261	582.047,586 672.540,407	262	582.059,516 672.537,03	12.39 9
262	582.059,516 672.537,03	263	582.071,342 672.534,489	12.09 6	263	582.071,342 672.534,489	264	582.091,816 672.531,069	20.75 8	264	582.091,816 672.531,069	265	582.105,792 672.527,455	14.43 6
265	582.105,792 672.527,455	266	582.119,375 672.523,331	14.19 5	266	582.119,375 672.523,331	267	582.124,632 672.521,99	5.425	267	582.124,632 672.521,99	268	582.141,089 672.517,792	16.98 4
268	582.141,089 672.517,792	269	582.148,328 672.516,671	7.325	269	582.148,328 672.516,671	270	582.152,959 672.515,954	4.686	270	582.152,959 672.515,954	271	582.164,888 672.514,539	12.01 3
271	582.164,888 672.514,539	272	582.166,722 672.514,311	1.848	272	582.166,722 672.514,311	273	582.187,567 672.511,478	21.03 7	273	582.187,567 672.511,478	274	582.187,593 672.511,473	0.026
274	582.187,593 672.511,473	275	582.200,119 672.508,91	12.78 6	275	582.200,119 672.508,91	276	582.211,693 672.506,832	11.75 9	276	582.211,693 672.506,832	277	582.227,144 672.504,497	15.62 6
277	582.227,144 672.504,497	278	582.240,121 672.503,106	13.05 1	278	582.240,121 672.503,106	279	582.253,423 672.502,16	13.33 6	279	582.253,423 672.502,16	280	582.260,046 672.501,304	6.678
280	582.260,046 672.501,304	281	582.264,33 672.500,75	4.32	281	582.264,33 672.500,75	282	582.274,963 672.499,107	10.75 9	282	582.274,963 672.499,107	283	582.281,608 672.498,38	6.685
283	582.281,608 672.498,38	284	582.290,061 672.497,456	8.503	284	582.290,061 672.497,456	285	582.296,625 672.497,407	6.564	285	582.296,625 672.497,407	286	582.301,562 672.498,648	5.091
286	582.301,562 672.498,648	287	582.295,892 672.493,801	7.459	287	582.295,892 672.493,801	288	582.288,141 672.486,192	10.86 2	288	582.288,141 672.486,192	289	582.279,033 672.476,266	13.47 1
289	582.279,033 672.476,266	290	582.271,377 672.466,364	12.51 7	290	582.271,377 672.466,364	291	582.265,783 672.459,275	9.03	291	582.265,783 672.459,275	292	582.258,902 672.450,274	11.33
292	582.258,902 672.450,274	293	582.249,56 672.436,547	16.60 4	293	582.249,56 672.436,547	294	582.242,62 672.426,148	12.50 2	294	582.242,62 672.426,148	295	582.236,507 672.416,0	11.84 7
295	582.236,507 672.416,0	296	582.233,708 672.407,952	8.521	296	582.233,708 672.407,952	297	582.229,912 672.397,263	11.34 3	297	582.229,912 672.397,263	298	582.226,73 672.385,325	12.35 5
298	582.226,73 672.385,325	299	582.221,967 672.375,992	10.47 8	299	582.221,967 672.375,992	300	582.220,62 672.373,466	2.863	300	582.220,62 672.373,466	301	582.216,53 672.365,793	8.695
301	582.216,53 672.365,793	302	582.210,675 672.352,484	14.54	302	582.210,675 672.352,484	303	582.204,012 672.338,377	15.60 1	303	582.204,012 672.338,377	304	582.203,297 672.336,863	1.674
304	582.203,297 672.336,863	305	582.199,442 672.326,904	10.67 9	305	582.199,442 672.326,904	306	582.196,441 672.317,24	10.11 9	306	582.196,441 672.317,24	307	582.193,385 672.308,983	8.804

Punct început	X / Y	Punct sfârșit	X / Y	Lungime segment	Punct început	X / Y	Punct sfârșit	X / Y	Lungime segment	Punct început	X / Y	Punct sfârșit	X / Y	Lungime segment
307	582.193,385 672.308,983	308	582.193,269 672.308,098	0.893	308	582.193,269 672.308,098	309	582.192,611 672.303,054	5.087	309	582.192,611 672.303,054	310	582.194,091 672.297,69	5.564
310	582.194,091 672.297,69	311	582.197,882 672.287,303	11.057	311	582.197,882 672.287,303	312	582.201,942 672.275,028	12.929	312	582.201,942 672.275,028	313	582.202,87 672.271,47	3.677
313	582.202,87 672.271,47	314	582.207,3 672.255,08	16.978	314	582.207,3 672.255,08	315	582.207,952 672.250,956	4.175	315	582.207,952 672.250,956	316	582.208,948 672.247,371	3.721
316	582.208,948 672.247,371	317	582.210,402 672.241,438	6.109	317	582.210,402 672.241,438	318	582.210,646 672.235,738	5.705	318	582.210,646 672.235,738	319	582.210,773 672.231,259	4.481
319	582.210,773 672.231,259	320	582.210,903 672.226,978	4.283	320	582.210,903 672.226,978	321	582.207,96 672.211,077	16.171	321	582.207,96 672.211,077	322	582.207,858 672.210,537	0.55
322	582.207,858 672.210,537	323	582.205,823 672.205,399	5.526	323	582.205,823 672.205,399	324	582.203,805 672.200,306	5.478	324	582.203,805 672.200,306	325	582.202,197 672.195,533	5.037
325	582.202,197 672.195,533	326	582.200,082 672.189,255	6.625	326	582.200,082 672.189,255	327	582.198,638 672.179,08	10.277	327	582.198,638 672.179,08	328	582.198,201 672.167,12	11.968
328	582.198,201 672.167,12	329	582.199,532 672.153,505	13.68	329	582.199,532 672.153,505	330	582.200,557 672.146,514	7.066	330	582.200,557 672.146,514	331	582.201,619 672.138,246	8.336
331	582.201,619 672.138,246	332	582.204,445 672.117,898	20.543	332	582.204,445 672.117,898	333	582.206,534 672.098,262	19.747	333	582.206,534 672.098,262	334	582.207,517 672.084,937	13.361
334	582.207,517 672.084,937	335	582.211,899 672.086,895	4.8	335	582.211,899 672.086,895	1	582.210,91 672.103,577	16.711					

** Lungimile segmentelor sunt determinate în planul de proiecție Stereo 70 și sunt rotunjite la 1 milimetru.

*** Distanța dintre puncte este formată din segmente cumulate ce sunt mai mici decât valoarea 1 milimetru.

**DATE DESPRE IMOBILUL NR. 12296**

Oficiul de Cadastru și Publicitate Imobiliară SUCEAVA
Biroul de Cadastru și Publicitate Imobiliară Gura Humorului

A. Partea I. Descrierea imobilului

TEREN Intravilan

Adresa: Loc. Dragoiesti, Jud. Suceava

Nr. Crt	Nr cadastral Nr. topografic	Suprafața* (mp)	Observații / Referințe
A1	31193	Din acte: 1.690 Masurata: 1.691	Sector cadastral:15 Teren neimprejmuit;

B. Partea II. Proprietari și acte

Inscrieri privitoare la dreptul de proprietate și alte drepturi reale	Referințe
9593 / 23/08/2017	
Act Normativ nr. 1357, din 27/12/2001 emis de GUVERNUL ROMANIEI (act normativ nr ANEXA 36 din 30.08.2002, emis de GUVERNUL ROMANIEI Inventarul bunurilor care aparțin domeniului public al comunei Dragoiesti; act administrativ nr ADRESA 2060 din 23.08.2017, emis de PRIMARIA DRAGOIESTI);	
B1	A1
Intabulare, drept de PROPRIETATE, dobândit prin Lege, cota actuala 1/1, cota initiala 1/1 1) COMUNA DRAGOIESTI, CIF:4441190	

C. Partea III. SARCINI .

Inscrieri privind dezmembramintele dreptului de proprietate, drepturi reale de garanție și sarcini	Referințe
NU SUNT	

Anexa Nr. 1 La Partea I

Teren

Nr cadastral	Suprafața (mp)*	Observații / Referințe
31193	Din acte: 1.690 Masurata: 1.691	

* Suprafața este determinată în planul de proiecție Stereo 70.

DETALII LINIARE IMOBIL



Date referitoare la teren

Crt	Categorie folosință	Intra vilan	Suprafața (mp)	Tarla	Parcelă	Nr. topo	Observații / Referințe
1	drum	DA	1.691	-	-	-	

Lungime Segmente

1) Valorile lungimilor segmentelor sunt obținute din proiecție în plan.

Punct început	X / Y	Punct sfârșit	X / Y	Lungime segment
1	581.641,499 672.468,351	2	581.647,624 672.476,011	9.808
2	581.647,624 672.476,011	3	581.654,665 672.478,419	7.441
3	581.654,665 672.478,419	4	581.666,62 672.481,07	12.245
4	581.666,62 672.481,07	5	581.669,88 672.481,34	3.271
5	581.669,88 672.481,34	6	581.673,47 672.479,01	4.28
6	581.673,47 672.479,01	7	581.675,96 672.476,02	3.891
7	581.675,96 672.476,02	8	581.679,27 672.468,94	7.816
8	581.679,27 672.468,94	9	581.682,012 672.460,69	8.694
9	581.682,012 672.460,69	10	581.682,6 672.458,92	1.865
10	581.682,6 672.458,92	11	581.686,9 672.445,86	13.75
11	581.686,9 672.445,86	12	581.691,88 672.436,18	10.886
12	581.691,88 672.436,18	13	581.696,069 672.436,834	4.24
13	581.696,069 672.436,834	14	581.706,648 672.440,23	11.111
14	581.706,648 672.440,23	15	581.769,505 672.473,465	71.103
15	581.769,505 672.473,465	16	581.802,108 672.492,923	37.968

Punct început	X / Y	Punct sfârșit	X / Y	Lungime segment	Punct început	X / Y	Punct sfârșit	X / Y	Lungime segment	Punct început	X / Y	Punct sfârșit	X / Y	Lungime segment
16	581.802,108 672.492,923	17	581.806,26 672.496,39	5.409	17	581.806,26 672.496,39	18	581.813,132 672.505,129	11.117	18	581.813,132 672.505,129	19	581.820,5 672.514,5	11.921
19	581.820,5 672.514,5	20	581.823,55 672.517,92	4.582	20	581.823,55 672.517,92	21	581.827,993 672.522,076	6.084	21	581.827,993 672.522,076	22	581.828,66 672.522,7	0.913
22	581.828,66 672.522,7	23	581.848,27 672.538,18	24.984	23	581.848,27 672.538,18	24	581.860,95 672.548,51	16.355	24	581.860,95 672.548,51	25	581.871,54 672.556,82	13.461
25	581.871,54 672.556,82	26	581.876,13 672.559,48	5.305	26	581.876,13 672.559,48	27	581.879,0 672.562,57	4.217	27	581.879,0 672.562,57	28	581.879,89 672.563,33	1.17
28	581.879,89 672.563,33	29	581.881,94 672.565,86	3.256	29	581.881,94 672.565,86	30	581.886,1 672.567,31	4.405	30	581.886,1 672.567,31	31	581.886,443 672.569,893	2.606
31	581.886,443 672.569,893	32	581.882,808 672.573,893	5.405	32	581.882,808 672.573,893	33	581.873,29 672.564,78	13.177	33	581.873,29 672.564,78	34	581.865,48 672.557,97	10.362
34	581.865,48 672.557,97	35	581.850,64 672.546,43	18.799	35	581.850,64 672.546,43	36	581.835,7 672.535,44	18.547	36	581.835,7 672.535,44	37	581.824,11 672.525,5	15.269
37	581.824,11 672.525,5	38	581.815,235 672.514,799	13.902	38	581.815,235 672.514,799	39	581.808,6 672.507,02	10.224	39	581.808,6 672.507,02	40	581.804,42 672.501,42	6.988
40	581.804,42 672.501,42	41	581.797,124 672.494,631	9.966	41	581.797,124 672.494,631	42	581.793,076 672.491,787	4.947	42	581.793,076 672.491,787	43	581.782,026 672.484,949	12.995
43	581.782,026 672.484,949	44	581.699,007 672.442,071	93.438	44	581.699,007 672.442,071	45	581.696,7 672.441,627	2.349	45	581.696,7 672.441,627	46	581.693,465 672.443,36	3.67
46	581.693,465 672.443,36	47	581.693,011 672.444,76	1.472	47	581.693,011 672.444,76	48	581.690,041 672.452,797	8.568	48	581.690,041 672.452,797	49	581.687,59 672.459,135	6.795
49	581.687,59 672.459,135	50	581.684,18 672.468,048	9.543	50	581.684,18 672.468,048	51	581.680,94 672.476,55	9.098	51	581.680,94 672.476,55	52	581.676,21 672.483,22	8.177
52	581.676,21 672.483,22	53	581.672,788 672.486,077	4.458	53	581.672,788 672.486,077	54	581.670,351 672.488,653	3.546	54	581.670,351 672.488,653	55	581.667,775 672.492,718	4.812
55	581.667,775 672.492,718	56	581.663,949 672.491,005	4.192	56	581.663,949 672.491,005	57	581.655,848 672.487,093	8.996	57	581.655,848 672.487,093	58	581.652,272 672.485,276	4.011
58	581.652,272 672.485,276	59	581.652,215 672.485,247	0.064	59	581.652,215 672.485,247	60	581.645,75 672.483,39	6.726	60	581.645,75 672.483,39	61	581.640,84 672.488,85	7.343
61	581.640,84 672.488,85	62	581.638,081 672.488,791	2.76	62	581.638,081 672.488,791	63	581.641,133 672.472,161	16.908	63	581.641,133 672.472,161	1	581.641,499 672.468,351	3.828

** Lungimile segmentelor sunt determinate în planul de proiecție Stereo 70 și sunt rotunjite la 1 milimetru.

*** Distanța dintre puncte este formată din segmente cumulate ce sunt mai mici decât valoarea 1 milimetru.

**DATE DESPRE IMOBILUL NR. 12297**

Oficiul de Cadastru și Publicitate Imobiliară SUCEAVA
Biroul de Cadastru și Publicitate Imobiliară Gura Humorului

A. Partea I. Descrierea imobilului

TEREN Intravilan

Adresa: Loc. Dragoiesti, Str Mitocului, Nr. 2, Jud. Suceava

Nr. Crt	Nr cadastral Nr. topografic	Suprafața* (mp)	Observații / Referințe
A1		975	Sector cadastral:15 Teren neimprijmit;

Construcții

Crt	Nr cadastral Nr. topografic	Adresa	Observații / Referințe
A1.1		Loc. Dragoiesti, Str Mitocului, Nr. 2, Jud. Suceava	Nr. niveluri:1; S. construita la sol:34 mp; S. construita desfasurata:34 mp; LOCUINTA
A1.2		Loc. Dragoiesti, Str Mitocului, Nr. 2, Jud. Suceava	Nr. niveluri:1; S. construita la sol:51 mp; S. construita desfasurata:51 mp; ANEXA
A1.3		Loc. Dragoiesti, Str Mitocului, Nr. 2, Jud. Suceava	Nr. niveluri:1; S. construita la sol:41 mp; S. construita desfasurata:41 mp; ANEXA
A1.4		Loc. Dragoiesti, Str Mitocului, Nr. 2, Jud. Suceava	Nr. niveluri:1; S. construita la sol:6 mp; S. construita desfasurata:6 mp; ANEXA

B. Partea II. Proprietari și acte

Inscrieri privitoare la dreptul de proprietate și alte drepturi reale	Referințe
12297 / 18/03/2022	
Act Normativ nr. 7, din 13/03/1996 emis de PARLAMENTUL ROMANIEI;	
B1	A1
Intabulare, drept de PROPRIETATE, dobandit prin Lege, cota actuala 1/1, cota initiala 1/1 1) NEIDENTIFICAT NEIDENTIFICAT	
Act Administrativ nr. 1837, din 14/03/2022 emis de PRIMARIA COMUNEI DRAGOIESTI;	
B2	A1
Se noteaza posesia factica in favoarea lui 1) BRADATAN DUMITRU 2) BRADATAN RODICA	
Act Administrativ nr. 2256, din 31/03/2022 emis de PRIMARIA COMUNEI DRAGOIESTI;	
B3	A1.1, A1.2, A1.3, A1.4
Intabulare, drept de PROPRIETATE, dobandit prin Lege, cota actuala 1/1, cota initiala 1/1 1) BRADATAN DUMITRU 2) BRADATAN RODICA	

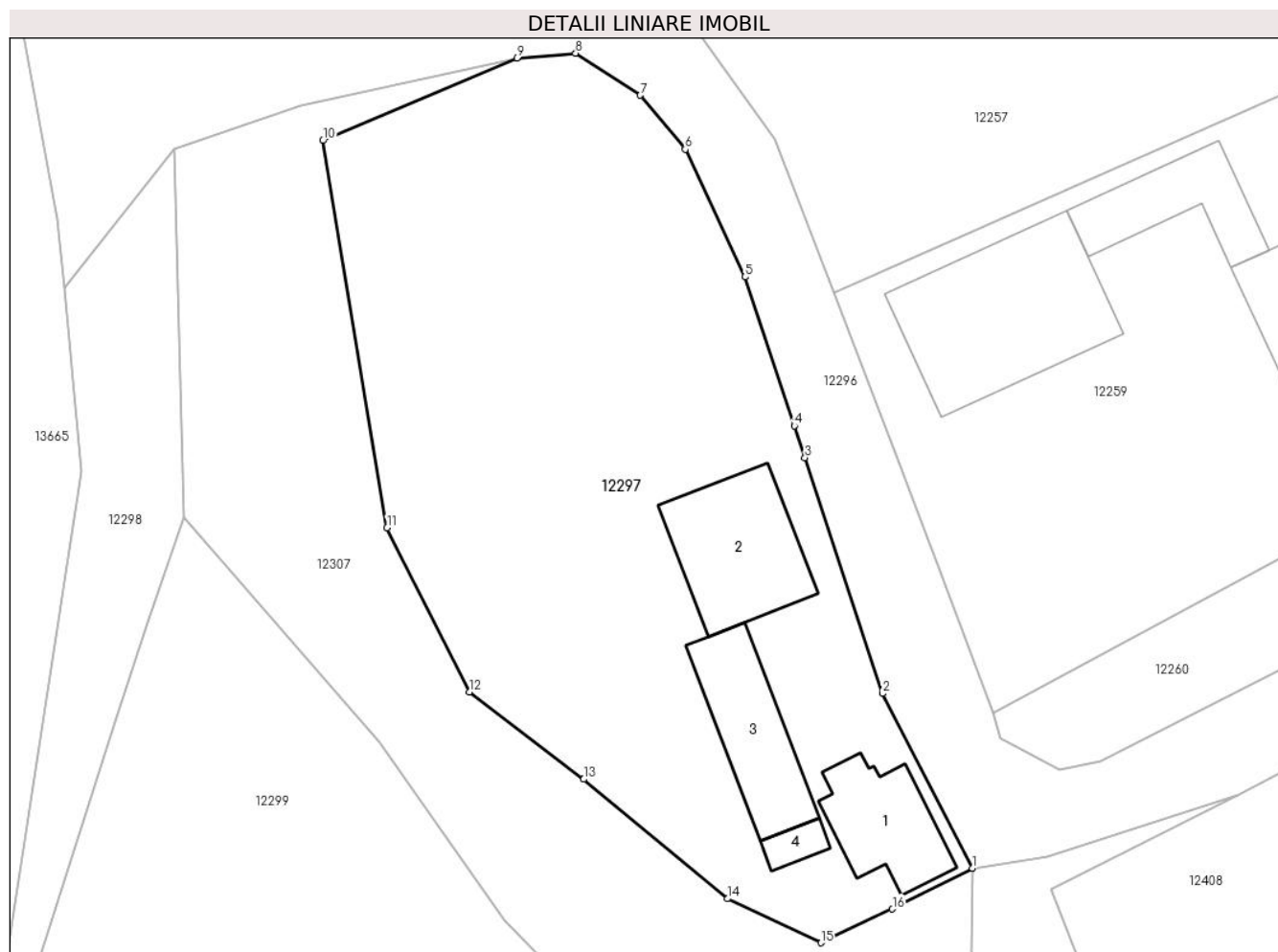
C. Partea III. SARCINI .

Inscrieri privind dezmembramintele dreptului de proprietate, drepturi reale de garanție și sarcini	Referințe
NU SUNT	

Anexa Nr. 1 La Partea I**Teren**

Nr cadastral	Suprafața (mp)*	Observații / Referințe
	975	

* Suprafața este determinată în planul de proiecție Stereo 70.

**Date referitoare la teren**

Crt	Categorie folosință	Intra vilan	Suprafața (mp)	Tarla	Parcelă	Nr. topo	Observații / Referințe
1	curți constructii	DA	311	-	-	-	
2	arabil	DA	664	-	-	-	

Date referitoare la construcții

Crt	Număr	Destinație construcție	Supraf. (mp)	Situație juridică	Observații / Referințe
A1.1		construcții de locuințe	34	Cu acte	Nr. niveluri:1; S. construita la sol:34 mp; S. construita desfasurata:34 mp; LOCUINTA
A1.2		construcții anexa	51	Cu acte	Nr. niveluri:1; S. construita la sol:51 mp; S. construita desfasurata:51 mp; ANEXA
A1.3		construcții anexa	41	Cu acte	Nr. niveluri:1; S. construita la sol:41 mp; S. construita desfasurata:41 mp; ANEXA
A1.4		construcții anexa	6	Cu acte	Nr. niveluri:1; S. construita la sol:6 mp; S. construita desfasurata:6 mp; ANEXA

Lungime Segmente

1) Valorile lungimilor segmentelor sunt obținute din proiecție în plan.

Punct început	X / Y	Punct sfârșit	X / Y	Lungime segment (** (m)
---------------	-------	---------------	-------	-------------------------

Punct început	X / Y	Punct sfârșit	X / Y	Lungime segment (** (m)
1	581.691,88 672.436,18	2	581.686,9 672.445,86	10.886
2	581.686,9 672.445,86	3	581.682,6 672.458,92	13.75
3	581.682,6 672.458,92	4	581.682,012 672.460,69	1.865
4	581.682,012 672.460,69	5	581.679,27 672.468,94	8.694
5	581.679,27 672.468,94	6	581.675,96 672.476,02	7.816
6	581.675,96 672.476,02	7	581.673,47 672.479,01	3.891
7	581.673,47 672.479,01	8	581.669,88 672.481,34	4.28
8	581.669,88 672.481,34	9	581.666,62 672.481,07	3.271
9	581.666,62 672.481,07	10	581.655,87 672.476,5	11.681
10	581.655,87 672.476,5	11	581.659,424 672.455,047	21.745
11	581.659,424 672.455,047	12	581.663,991 672.445,941	10.187
12	581.663,991 672.445,941	13	581.670,327 672.441,103	7.972
13	581.670,327 672.441,103	14	581.678,3 672.434,482	10.364
14	581.678,3 672.434,482	15	581.683,477 672.432,042	5.723
15	581.683,477 672.432,042	16	581.687,45 672.433,91	4.39
16	581.687,45 672.433,91	1	581.691,88 672.436,18	4.978

** Lungimile segmentelor sunt determinate în planul de proiecție Stereo 70 și sunt rotunjite la 1 milimetru.

*** Distanța dintre puncte este formată din segmente cumulate ce sunt mai mici decât valoarea 1 milimetru.

**DATE DESPRE IMOBILUL NR. 12298**

Oficiul de Cadastru și Publicitate Imobiliară SUCEAVA
Biroul de Cadastru și Publicitate Imobiliară Gura Humorului

A. Partea I. Descrierea imobilului

TEREN Intravilan

Adresa: Loc. Dragoiesti, Str Dragoi Viteazul, Jud. Suceava

Nr. Crt	Nr cadastral Nr. topografic	Suprafața* (mp)	Observații / Referințe
A1		206	Sector cadastral:15 Teren neimprejmuit;

B. Partea II. Proprietari și acte

Inscrieri privitoare la dreptul de proprietate și alte drepturi reale		Referințe
12298 / 18/03/2022		
Act Normativ nr. 7, din 13/03/1996 emis de PARLAMENTUL ROMANIEI;		
B1	Inscrierea provizorie, drept de PROPRIETATE, dobandit prin Lege, cota actuala 1/1, cota initiala 1/1 1) COMUNA DRAGOIESTI, CIF:4441190	A1

C. Partea III. SARCINI .

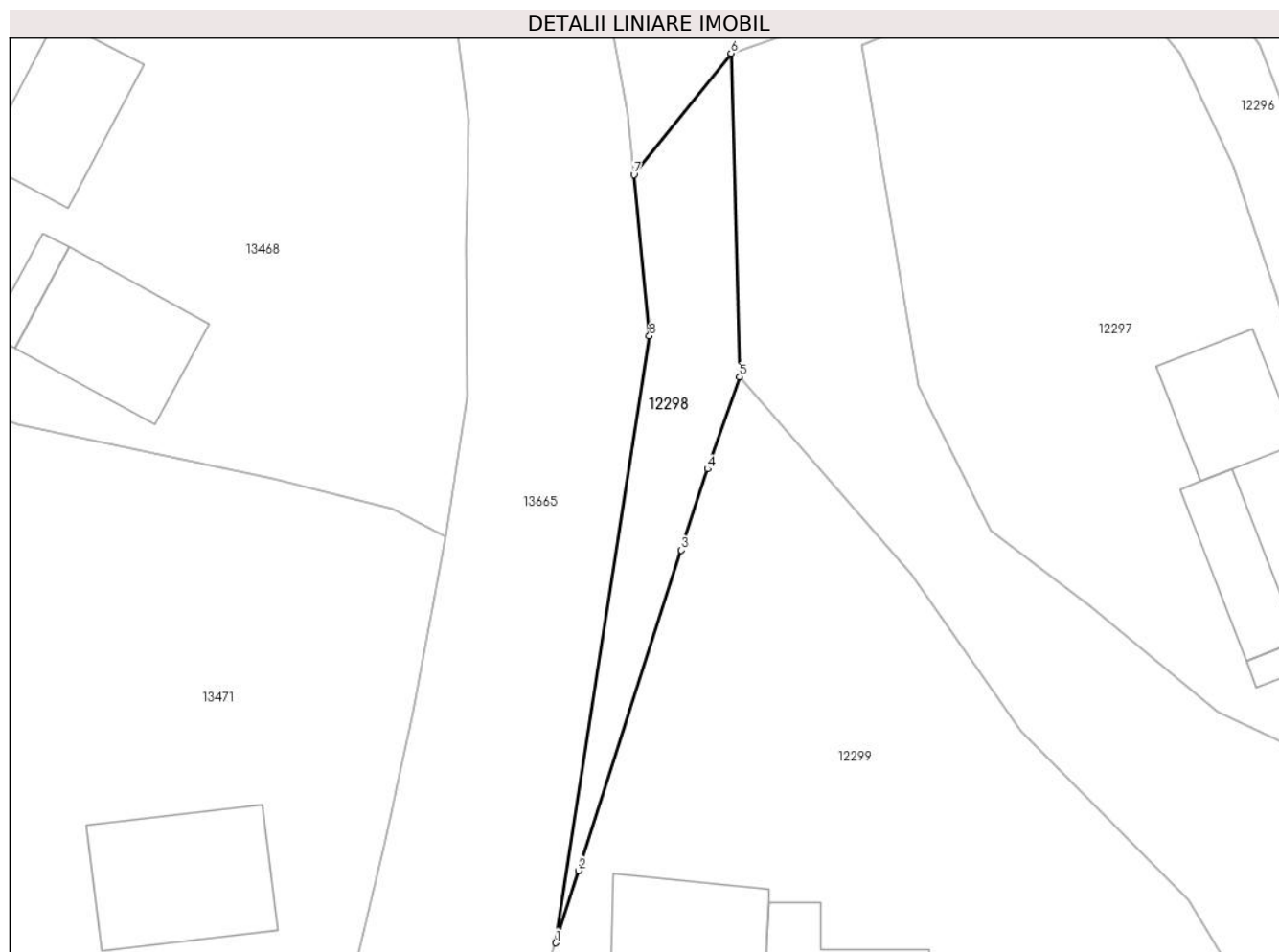
Inscrieri privind dezmembramintele dreptului de proprietate, drepturi reale de garanție și sarcini	Referințe
NU SUNT	

Anexa Nr. 1 La Partea I

Teren

Nr cadastral	Suprafața (mp)*	Observații / Referințe
	206	

* Suprafața este determinată în planul de proiecție Stereo 70.



Date referitoare la teren

Crt	Categorie folosință	Intravilan	Suprafața (mp)	Tarla	Parcelă	Nr. topo	Observații / Referințe
1	neproductiv	DA	206	-	-	-	

Lungime Segmente

1) Valorile lungimilor segmentelor sunt obținute din proiecție în plan.

Punct început	X / Y	Punct sfârșit	X / Y	Lungime segment (** (m)
1	581.636,56 672.419,95	2	581.638,019 672.424,499	4.777
2	581.638,019 672.424,499	3	581.644,492 672.444,685	21.198
3	581.644,492 672.444,685	4	581.646,145 672.449,812	5.387
4	581.646,145 672.449,812	5	581.648,17 672.455,61	6.141
5	581.648,17 672.455,61	6	581.647,624 672.476,011	20.408

Punct început	X / Y	Punct sfârșit	X / Y	Lungime segment (** (m)
6	581.647,624 672.476,011	7	581.641,499 672.468,351	9.808
7	581.641,499 672.468,351	8	581.642,473 672.458,195	10.203
8	581.642,473 672.458,195	1	581.636,56 672.419,95	38.699

** Lungimile segmentelor sunt determinate în planul de proiecție Stereo 70 și sunt rotunjite la 1 milimetru.

*** Distanța dintre puncte este formată din segmente cumulate ce sunt mai mici decât valoarea 1 milimetru.

**DATE DESPRE IMOBILUL NR. 12299**

Oficiul de Cadastru și Publicitate Imobiliară SUCEAVA
Biroul de Cadastru și Publicitate Imobiliară Gura Humorului

A. Partea I. Descrierea imobilului

TEREN Intravilan

Adresa: Loc. Dragoiesti, Str Dragoi Viteazul, Nr. 133, Jud. Suceava

Nr. Crt	Nr cadastral Nr. topografic	Suprafața* (mp)	Observații / Referințe
A1	31213	2.600	Sector cadastral:15 Teren neimprijmit;

Construcții

Crt	Nr cadastral Nr. topografic	Adresa	Observații / Referințe
A1.1	31213-C1	Loc. Dragoiesti, Str Dragoi Viteazul, Nr. 133, Jud. Suceava	Nr. niveluri:1; S. construita la sol:62 mp; S. construita desfasurata:62 mp; LOCUINTA
A1.2	31213-C2	Loc. Dragoiesti, Str Dragoi Viteazul, Nr. 133, Jud. Suceava	Nr. niveluri:1; S. construita la sol:70 mp; S. construita desfasurata:70 mp; ANEXA
A1.3	31213-C3	Loc. Dragoiesti, Str Dragoi Viteazul, Nr. 133, Jud. Suceava	Nr. niveluri:1; S. construita la sol:46 mp; S. construita desfasurata:46 mp; ANEXA

B. Partea II. Proprietari și acte

Inscrieri privitoare la dreptul de proprietate și alte drepturi reale		Referințe
13454 / 17/11/2017		
Act Notarial nr. 4063, din 16/11/2017 emis de Pelepco Lacramioara Gabriela;		
B2	Intabulare, drept de PROPRIETATE, dobandit prin Conventie, cota actuala 1/1, cota initiala 1/1 1) GAVRILESCU GEORGE-BOGDAN, casatorit cu 2) GAVRILESCU ELENA-CATALINA	A1, A1.1, A1.2, A1.3

C. Partea III. SARCINI .

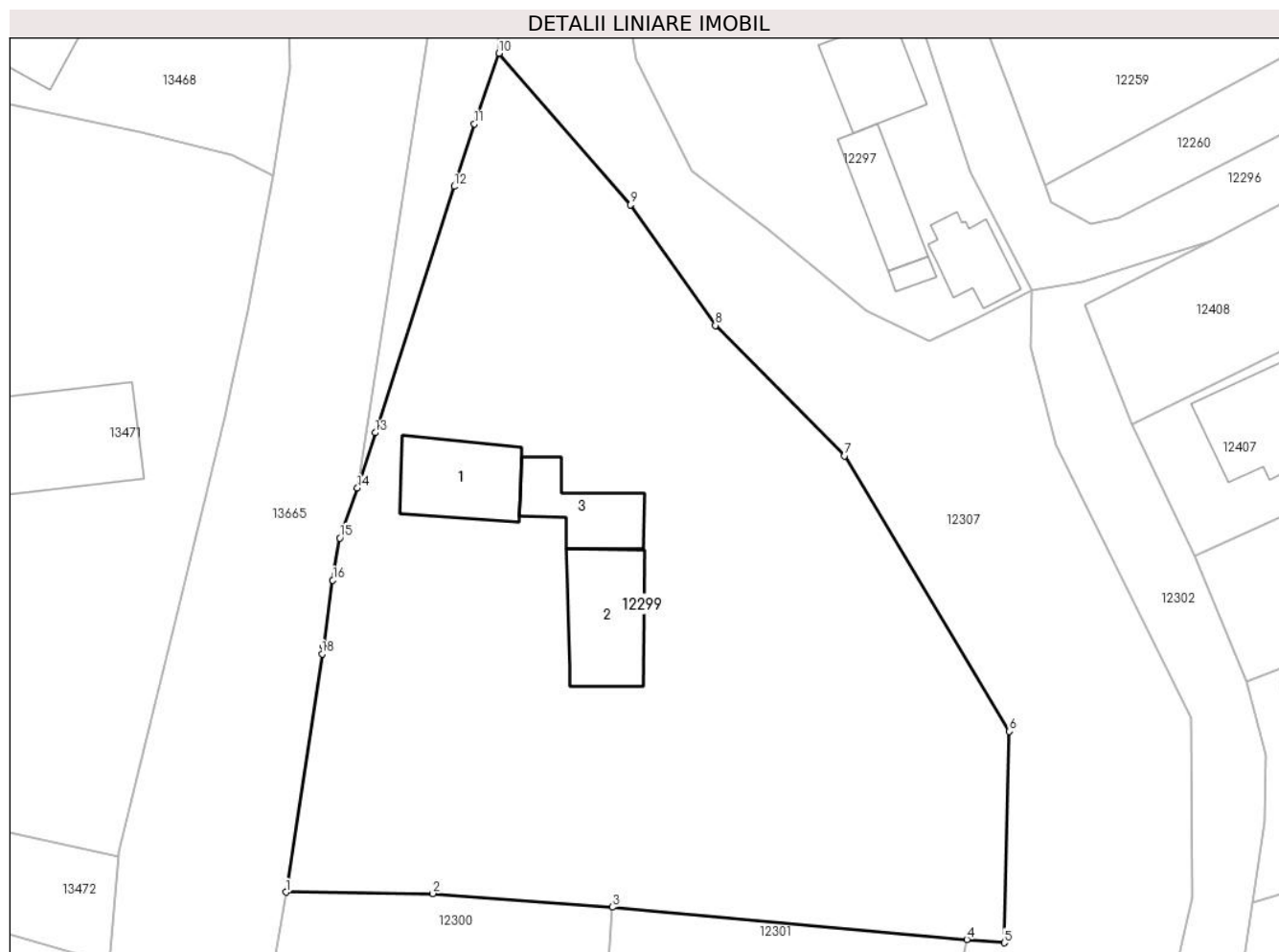
Inscrieri privind dezmembramintele dreptului de proprietate, drepturi reale de garanție și sarcini	Referințe
NU SUNT	

Anexa Nr. 1 La Partea I

Teren

Nr cadastral	Suprafața (mp)*	Observații / Referințe
31213	2.600	

* Suprafața este determinată în planul de proiecție Stereo 70.



Date referitoare la teren

Crt	Categorie folosință	Intravilan	Suprafața (mp)	Tarla	Parcelă	Nr. topo	Observații / Referințe
1	curți constructii	DA	546	-	-	-	
2	arabil	DA	2.054	-	-	-	

Date referitoare la construcții

Crt	Număr	Destinație construcție	Supraf. (mp)	Situație juridică	Observații / Referințe
A1.1	31213-C1	construcții de locuințe	62	Cu acte	Nr. niveluri:1; S. construita la sol:62 mp; S. construita desfasurata:62 mp; LOCUINTA
A1.2	31213-C2	construcții anexa	70	Cu acte	Nr. niveluri:1; S. construita la sol:70 mp; S. construita desfasurata:70 mp; ANEXA
A1.3	31213-C3	construcții anexa	46	Cu acte	Nr. niveluri:1; S. construita la sol:46 mp; S. construita desfasurata:46 mp; ANEXA

Lungime Segmente

1) Valorile lungimilor segmentelor sunt obținute din proiecție în plan.

Punct început	X / Y	Punct sfârșit	X / Y	Lungime segment (** (m)
1	581.630,679 672.386,807	2	581.642,722 672.386,706	12.043

Punct început	X / Y	Punct sfârșit	X / Y	Lungime segment (** (m)
2	581.642,722 672.386,706	3	581.657,493 672.385,589	14.813
3	581.657,493 672.385,589	4	581.686,56 672.382,943	29.187
4	581.686,56 672.382,943	5	581.689,644 672.382,663	3.097
5	581.689,644 672.382,663	6	581.690,066 672.399,993	17.335
6	581.690,066 672.399,993	7	581.676,518 672.422,602	26.357
7	581.676,518 672.422,602	8	581.665,931 672.433,292	15.045
8	581.665,931 672.433,292	9	581.658,978 672.443,184	12.091
9	581.658,978 672.443,184	10	581.648,17 672.455,61	16.469
10	581.648,17 672.455,61	11	581.646,145 672.449,812	6.141
11	581.646,145 672.449,812	12	581.644,492 672.444,685	5.387
12	581.644,492 672.444,685	13	581.638,019 672.424,499	21.198
13	581.638,019 672.424,499	14	581.636,56 672.419,95	4.777
14	581.636,56 672.419,95	15	581.635,095 672.415,86	4.344
15	581.635,095 672.415,86	16	581.634,53 672.412,4	3.506
16	581.634,53 672.412,4	17	581.633,748 672.406,985	5.471
17	581.633,748 672.406,985	18	581.633,657 672.406,357	0.635
18	581.633,657 672.406,357	1	581.630,679 672.386,807	19.776

** Lungimile segmentelor sunt determinate în planul de proiecție Stereo 70 și sunt rotunjite la 1 milimetru.

*** Distanța dintre puncte este formată din segmente cumulate ce sunt mai mici decât valoarea 1 milimetru.

**DATE DESPRE IMOBILUL NR. 12300**

Oficiul de Cadastru și Publicitate Imobiliară SUCEAVA
Biroul de Cadastru și Publicitate Imobiliară Gura Humorului

A. Partea I. Descrierea imobilului

TEREN Intravilan

Adresa: Loc. Dragoiesti, Str Dragoi Viteazul, Nr. 135, Jud. Suceava

Nr. Crt	Nr cadastral Nr. topografic	Suprafața* (mp)	Observații / Referințe
A1		1.042	Sector cadastral:15 Teren neimprejmuit;

B. Partea II. Proprietari și acte

Inscrieri privitoare la dreptul de proprietate și alte drepturi reale		Referințe
12300 / 18/03/2022		
Act Normativ nr. 7, din 13/03/1996 emis de PARLAMENTUL ROMANIEI;		
B1	Inscrierea provizorie, drept de PROPRIETATE, dobandit prin Lege, cota actuala 1/1, cota initiala 1/1 1) COMUNA DRAGOIESTI, CIF:4441190	A1

C. Partea III. SARCINI .

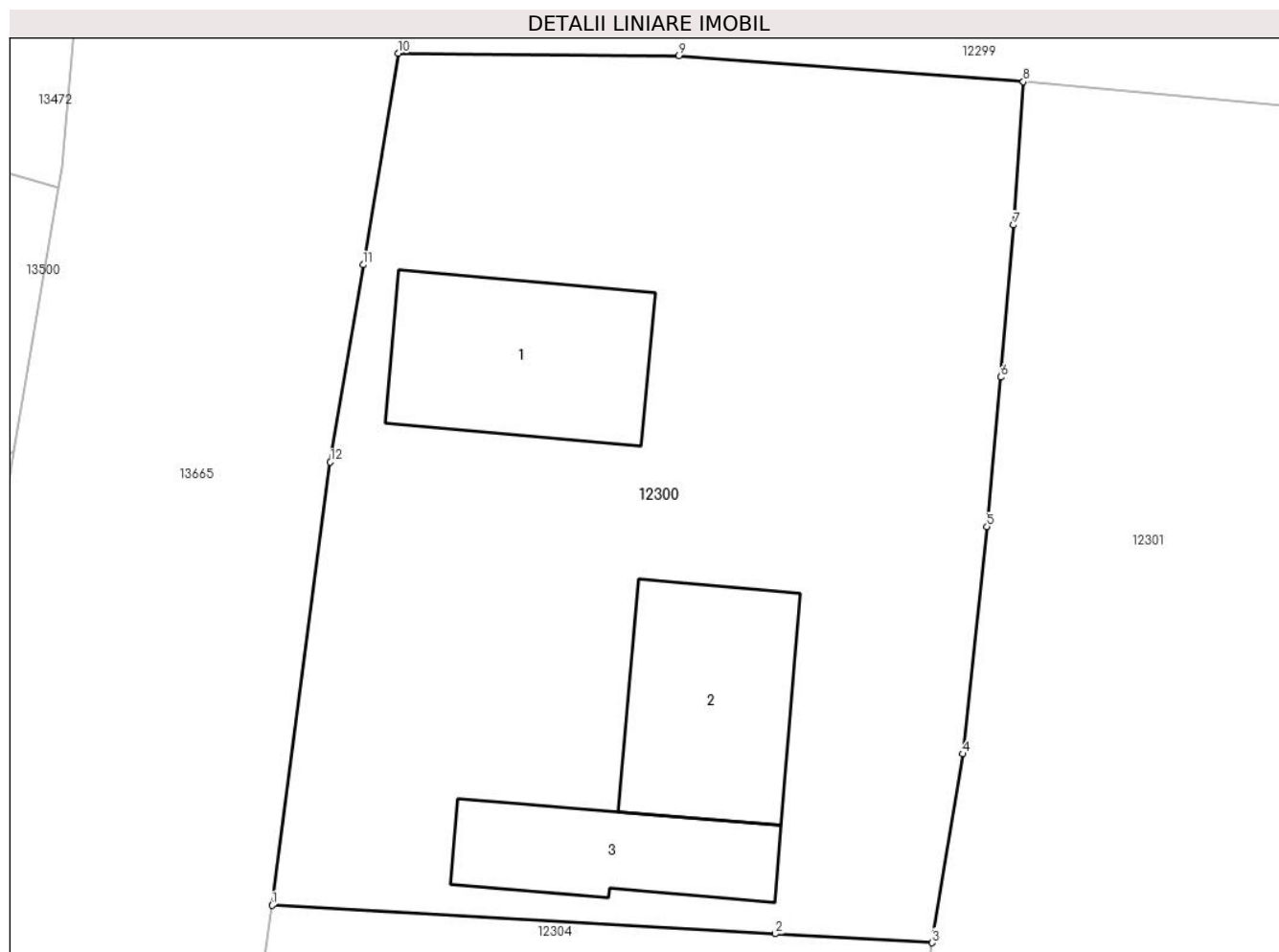
Inscrieri privind dezmembramintele dreptului de proprietate, drepturi reale de garanție și sarcini	Referințe
NU SUNT	

Anexa Nr. 1 La Partea I

Teren

Nr cadastral	Suprafața (mp)*	Observații / Referințe
	1.042	

* Suprafața este determinată în planul de proiecție Stereo 70.



Date referitoare la teren

Crt	Categorie folosință	Intravilan	Suprafața (mp)	Tarla	Parcelă	Nr. topo	Observații / Referințe
1	curți constructii	DA	477	-	-	-	
2	arabil	DA	565	-	-	-	

Date referitoare la construcții

Crt	Număr	Destinație construcție	Supraf. (mp)	Situație juridică	Observații / Referințe
A1.1		construcții de locuințe	73	Fara acte	Nr. niveluri:1; S. construita la sol:73 mp; S. construita desfasurata:73 mp; LOCUINTA
A1.2		construcții anexa	70	Fara acte	Nr. niveluri:1; S. construita la sol:70 mp; S. construita desfasurata:70 mp; ANEXA
A1.3		construcții anexa	49	Fara acte	Nr. niveluri:1; S. construita la sol:49 mp; S. construita desfasurata:49 mp; ANEXA

Lungime Segmente

1) Valorile lungimilor segmentelor sunt obținute din proiecție în plan.

Punct început	X / Y	Punct sfârșit	X / Y	Lungime segment (** (m)
1	581.625,263 672.350,282	2	581.646,852 672.349,058	21.624

Punct început	X / Y	Punct sfârșit	X / Y	Lungime segment (** (m)
2	581.646,852 672.349,058	3	581.653,585 672.348,677	6.744
3	581.653,585 672.348,677	4	581.654,906 672.356,777	8.207
4	581.654,906 672.356,777	5	581.655,93 672.366,514	9.791
5	581.655,93 672.366,514	6	581.656,524 672.372,919	6.432
6	581.656,524 672.372,919	7	581.657,07 672.379,442	6.546
7	581.657,07 672.379,442	8	581.657,493 672.385,589	6.162
8	581.657,493 672.385,589	9	581.642,722 672.386,706	14.813
9	581.642,722 672.386,706	10	581.630,679 672.386,807	12.043
10	581.630,679 672.386,807	11	581.629,173 672.377,734	9.197
11	581.629,173 672.377,734	12	581.627,77 672.369,28	8.57
12	581.627,77 672.369,28	1	581.625,263 672.350,282	19.163

** Lungimile segmentelor sunt determinate în planul de proiecție Stereo 70 și sunt rotunjite la 1 milimetru.

*** Distanța dintre puncte este formată din segmente cumulate ce sunt mai mici decât valoarea 1 milimetru.

**DATE DESPRE IMOBILUL NR. 12301**

Oficiul de Cadastru și Publicitate Imobiliară SUCEAVA
Biroul de Cadastru și Publicitate Imobiliară Gura Humorului

A. Partea I. Descrierea imobilului

TEREN Intravilan

Adresa: Loc. Dragoiesti, Jud. Suceava

Nr. Crt	Nr cadastral Nr. topografic	Suprafața* (mp)	Observații / Referințe
A1		1.019	Sector cadastral:15 Teren neimprejmuit;

B. Partea II. Proprietari și acte

Inscrieri privitoare la dreptul de proprietate și alte drepturi reale		Referințe
12301 / 18/03/2022		
Act Normativ nr. 7, din 13/03/1996 emis de PARLAMENTUL ROMANIEI;		
B1	Inscrierea provizorie, drept de PROPRIETATE, dobandit prin Lege, cota actuala 1/1, cota initiala 1/1 1) COMUNA DRAGOIESTI, CIF:4441190	A1

C. Partea III. SARCINI .

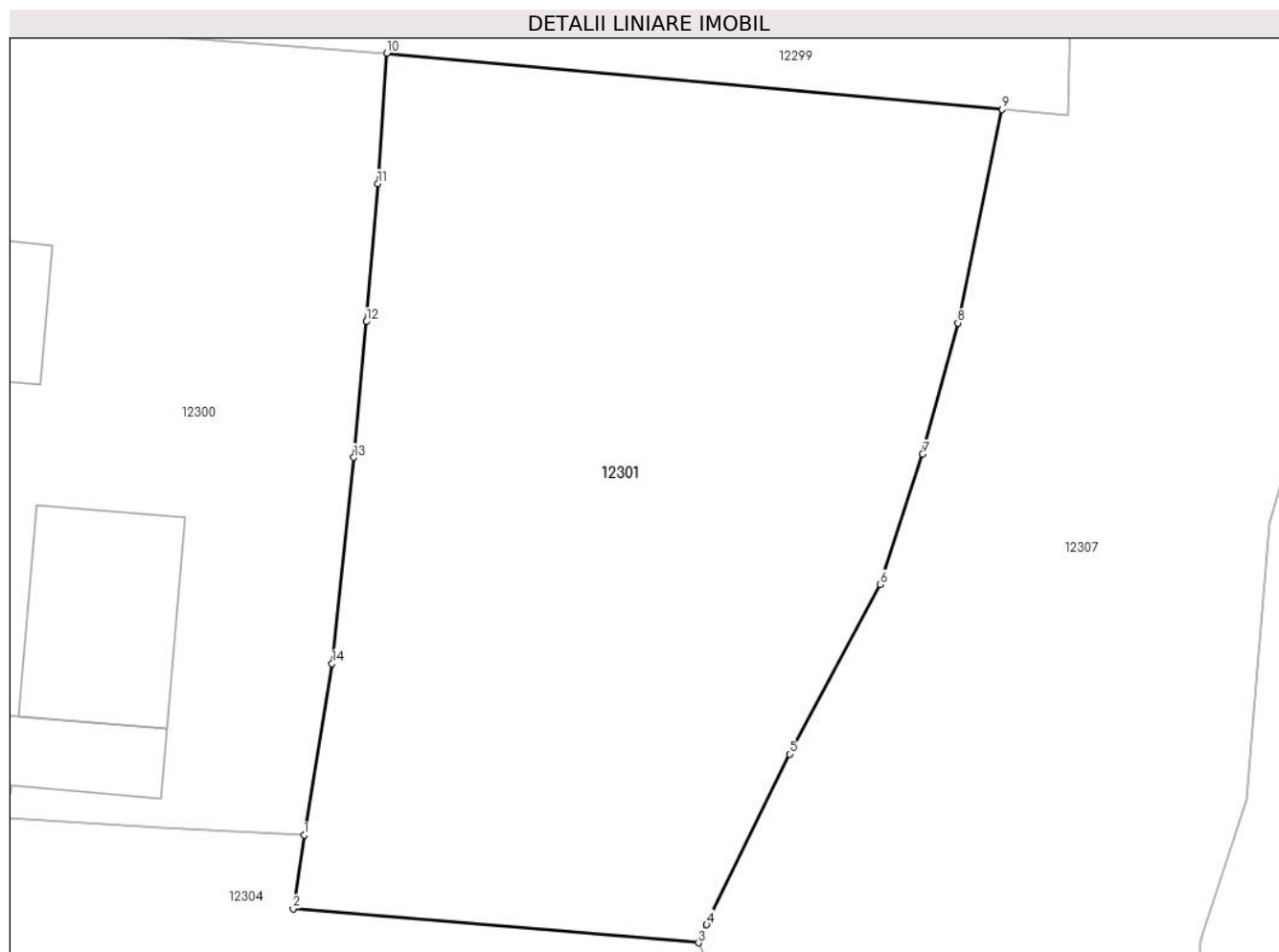
Inscrieri privind dezmembramintele dreptului de proprietate, drepturi reale de garanție și sarcini	Referințe
NU SUNT	

Anexa Nr. 1 La Partea I

Teren

Nr cadastral	Suprafața (mp)*	Observații / Referințe
	1.019	

* Suprafața este determinată în planul de proiecție Stereo 70.



Date referitoare la teren

Crt	Categorie folosință	Intravilan	Suprafața (mp)	Tarla	Parcelă	Nr. topo	Observații / Referințe
1	arabil	DA	1.019	-	-	-	

Lungime Segmente

1) Valorile lungimilor segmentelor sunt obținute din proiecție în plan.

Punct început	X / Y	Punct sfârșit	X / Y	Lungime segment (** (m)
1	581.653,585 672.348,677	2	581.653,068 672.345,213	3.502
2	581.653,068 672.345,213	3	581.672,219 672.343,603	19.219
3	581.672,219 672.343,603	4	581.672,603 672.344,458	0.937
4	581.672,603 672.344,458	5	581.676,514 672.352,513	8.954
5	581.676,514 672.352,513	6	581.680,804 672.360,513	9.078

Punct început	X / Y	Punct sfârșit	X / Y	Lungime segment (** (m)
6	581.680,804 672.360,513	7	581.682,791 672.366,66	6.46
7	581.682,791 672.366,66	8	581.684,464 672.372,859	6.421
8	581.684,464 672.372,859	9	581.686,56 672.382,943	10.3
9	581.686,56 672.382,943	10	581.657,493 672.385,589	29.187
10	581.657,493 672.385,589	11	581.657,07 672.379,442	6.162
11	581.657,07 672.379,442	12	581.656,524 672.372,919	6.546
12	581.656,524 672.372,919	13	581.655,93 672.366,514	6.432
13	581.655,93 672.366,514	14	581.654,906 672.356,777	9.791
14	581.654,906 672.356,777	1	581.653,585 672.348,677	8.207

** Lungimile segmentelor sunt determinate în planul de proiecție Stereo 70 și sunt rotunjite la 1 milimetru.

*** Distanța dintre puncte este formată din segmente cumulate ce sunt mai mici decât valoarea 1 milimetru.

**DATE DESPRE IMOBILUL NR. 12302**

Oficiul de Cadastru și Publicitate Imobiliară SUCEAVA
 Biroul de Cadastru și Publicitate Imobiliară Gura Humorului

A. Partea I. Descrierea imobilului

TEREN Intravilan

Adresa: Loc. Dragoiesti, Jud. Suceava

Nr. Crt	Nr cadastral Nr. topografic	Suprafața* (mp)	Observații / Referințe
A1	32728	Din acte: 1.150 Masurata: 928	Sector cadastral:15 Teren neimprejmuit;

B. Partea II. Proprietari și acte

Inscrieri privitoare la dreptul de proprietate și alte drepturi reale	Referințe
16082 / 02/12/2020	
Act Normativ nr. 1357, din 27/12/2001 emis de GUVERNUL ROMANIEI (act administrativ nr adeverinta nr. 8588 din 25.11.2020, emis de Primaria Comunei Dragoiesti);	
B1	A1
Intabulare, drept de PROPRIETATE, dobandit prin Lege, cota actuala 1/1, cota initiala 1/1	
1) COMUNA DRAGOIESTI , CIF:4441190, domeniul public	

C. Partea III. SARCINI .

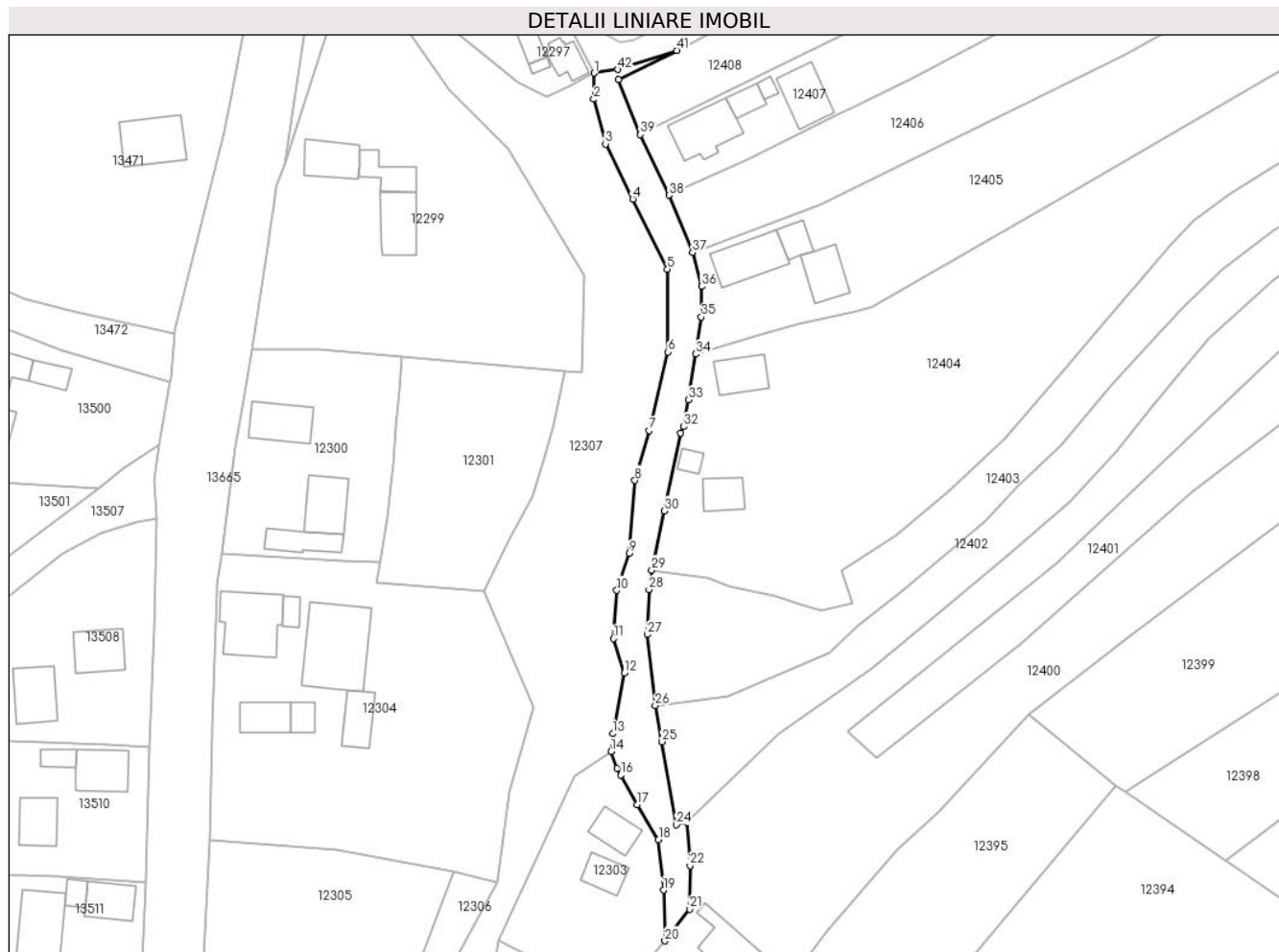
Inscrieri privind dezmembramintele dreptului de proprietate, drepturi reale de garanție și sarcini	Referințe
NU SUNT	

Anexa Nr. 1 La Partea I

Teren

Nr cadastral	Suprafața (mp)*	Observații / Referințe
32728	Din acte: 1.150 Masurata: 928	

* Suprafața este determinată în planul de proiecție Stereo 70.



Date referitoare la teren

Crt	Categorie folosință	Intra vilan	Suprafața (mp)	Tarla	Parcelă	Nr. topo	Observații / Referințe
1	drum	DA	928	-	-	-	

Lungime Segmente

1) Valorile lungimilor segmentelor sunt obținute din proiecție în plan.

Punct început	X / Y	Punct sfârșit	X / Y	Lungime segment	Punct început	X / Y	Punct sfârșit	X / Y	Lungime segment	Punct început	X / Y	Punct sfârșit	X / Y	Lungime segment
1	581.691,88 672.436,18	2	581.691,821 672.431,519	4.661	2	581.691,821 672.431,519	3	581.693,92 672.423,51	8.279	3	581.693,92 672.423,51	4	581.698,764 672.413,66	10.977
4	581.698,764 672.413,66	5	581.704,986 672.401,163	13.96	5	581.704,986 672.401,163	6	581.705,08 672.386,34	14.823	6	581.705,08 672.386,34	7	581.701,722 672.372,304	14.432
7	581.701,722 672.372,304	8	581.699,17 672.363,39	9.272	8	581.699,17 672.363,39	9	581.698,12 672.350,33	13.102	9	581.698,12 672.350,33	10	581.695,945 672.343,727	6.952
10	581.695,945 672.343,727	11	581.695,346 672.335,104	8.644	11	581.695,346 672.335,104	12	581.697,328 672.328,945	6.47	12	581.697,328 672.328,945	13	581.695,236 672.318,124	11.021
13	581.695,236 672.318,124	14	581.694,952 672.314,927	3.21	14	581.694,952 672.314,927	15	581.695,977 672.311,87	3.224	15	581.695,977 672.311,87	16	581.696,613 672.310,726	1.309

Punct început	X / Y	Punct sfârșit	X / Y	Lungime segment	Punct început	X / Y	Punct sfârșit	X / Y	Lungime segment	Punct început	X / Y	Punct sfârșit	X / Y	Lungime segment
16	581.696,613 672.310,726	17	581.699,573 672.305,396	6.097	17	581.699,573 672.305,396	18	581.703,39 672.299,16	7.311	18	581.703,39 672.299,16	19	581.704,27 672.290,15	9.053
19	581.704,27 672.290,15	20	581.704,53 672.281,09	9.064	20	581.704,53 672.281,09	21	581.708,97 672.286,78	7.217	21	581.708,97 672.286,78	22	581.709,02 672.294,55	7.77
22	581.709,02 672.294,55	23	581.708,44 672.302,33	7.802	23	581.708,44 672.302,33	24	581.706,57 672.301,84	1.933	24	581.706,57 672.301,84	25	581.704,037 672.316,693	15.06 7
25	581.704,037 672.316,693	26	581.702,81 672.323,16	6.582	26	581.702,81 672.323,16	27	581.701,42 672.335,85	12.76 6	27	581.701,42 672.335,85	28	581.701,71 672.343,85	8.005
28	581.701,71 672.343,85	29	581.702,19 672.347,37	3.553	29	581.702,19 672.347,37	30	581.704,467 672.357,919	10.79 2	30	581.704,467 672.357,919	31	581.707,324 672.371,892	14.26 2
31	581.707,324 672.371,892	32	581.707,903 672.372,981	1.233	32	581.707,903 672.372,981	33	581.708,739 672.377,775	4.866	33	581.708,739 672.377,775	34	581.710,03 672.385,964	8.29
34	581.710,03 672.385,964	35	581.711,037 672.392,597	6.709	35	581.711,037 672.392,597	36	581.711,093 672.398,049	5.452	36	581.711,093 672.398,049	37	581.709,475 672.404,102	6.266
37	581.709,475 672.404,102	38	581.705,28 672.414,35	11.07 3	38	581.705,28 672.414,35	39	581.700,16 672.425,18	11.97 9	39	581.700,16 672.425,18	40	581.696,22 672.435,0	10.58 1
40	581.696,22 672.435,0	41	581.706,648 672.440,23	11.66 6	41	581.706,648 672.440,23	42	581.696,069 672.436,834	11.11 1	42	581.696,069 672.436,834	1	581.691,88 672.436,18	4.24

** Lungimile segmentelor sunt determinate în planul de proiecție Stereo 70 și sunt rotunjite la 1 milimetru.

*** Distanța dintre puncte este formată din segmente cumulate ce sunt mai mici decât valoarea 1 milimetru.

**DATE DESPRE IMOBILUL NR. 12303**

Oficiul de Cadastru și Publicitate Imobiliară SUCEAVA
Biroul de Cadastru și Publicitate Imobiliară Gura Humorului

A. Partea I. Descrierea imobilului

TEREN Intravilan

Adresa: Loc. Dragoiesti, Str Mitocului, Nr. 4, Jud. Suceava

Nr. Crt	Nr cadastral Nr. topografic	Suprafața* (mp)	Observații / Referințe
A1		789	Sector cadastral:15 Teren neimprejmuit;

B. Partea II. Proprietari și acte

Inscrieri privitoare la dreptul de proprietate și alte drepturi reale		Referințe
12303 / 18/03/2022		
Act Normativ nr. 7, din 13/03/1996 emis de PARLAMENTUL ROMANIEI;		
B1	Inscrierea provizorie, drept de PROPRIETATE, dobandit prin Lege, cota actuala 1/1, cota initiala 1/1 1) COMUNA DRAGOIESTI, CIF:4441190	A1

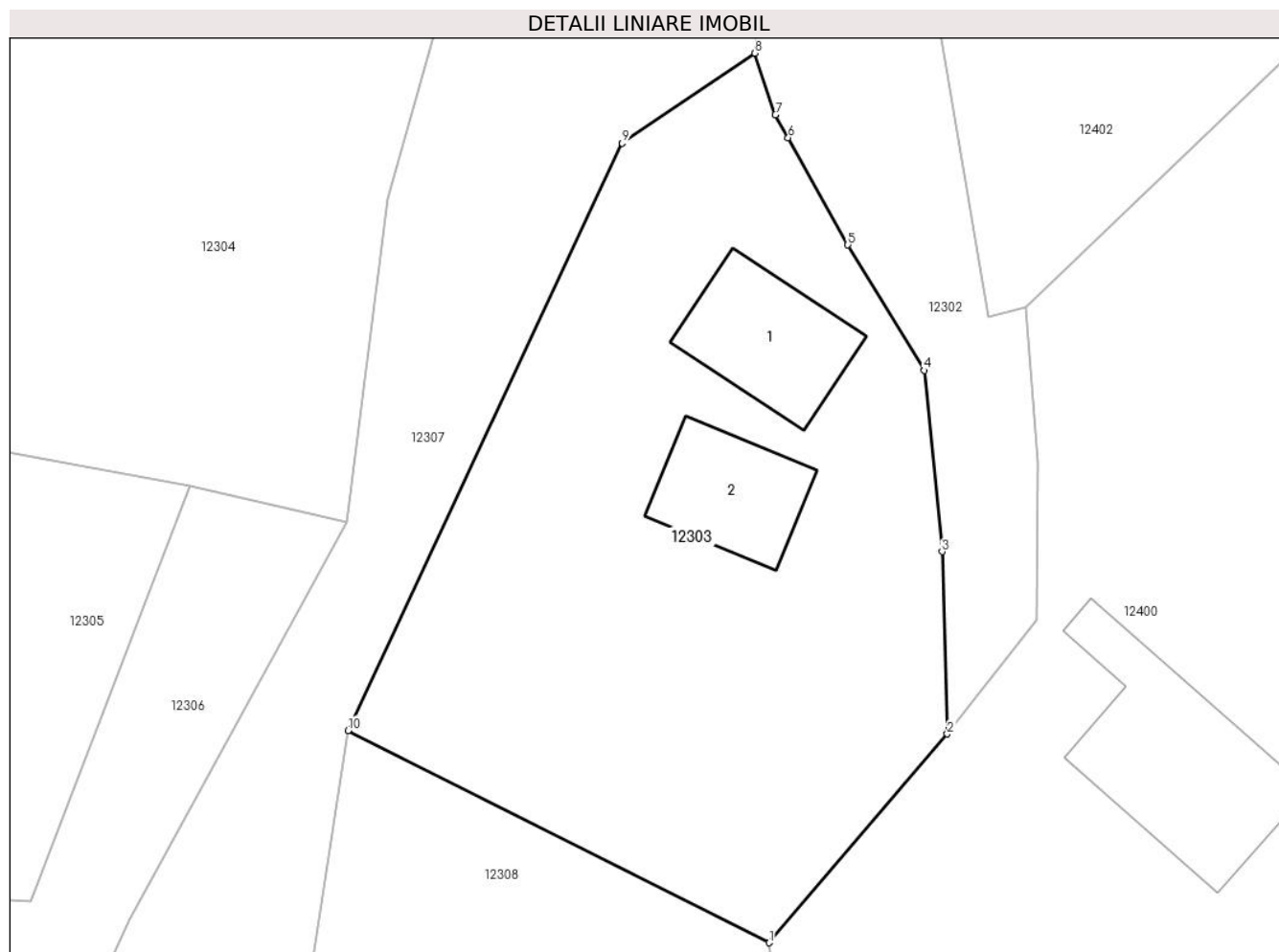
C. Partea III. SARCINI .

Inscrieri privind dezmembramintele dreptului de proprietate, drepturi reale de garanție și sarcini	Referințe
NU SUNT	

Anexa Nr. 1 La Partea I**Teren**

Nr cadastral	Suprafața (mp)*	Observații / Referințe
	789	

* Suprafața este determinată în planul de proiecție Stereo 70.

**Date referitoare la teren**

Crt	Categorie folosință	Intravilan	Suprafața (mp)	Tarla	Parcelă	Nr. topo	Observații / Referințe
1	curți constructii	DA	140	-	-	-	
2	arabil	DA	649	-	-	-	

Date referitoare la construcții

Crt	Număr	Destinație construcție	Supraf. (mp)	Situație juridică	Observații / Referințe
A1.1		construcții de locuințe	44	Fara acte	Nr. niveluri:1; S. construita la sol:44 mp; S. construita desfasurata:44 mp; LOCUINTA
A1.2		construcții anexa	38	Fara acte	Nr. niveluri:1; S. construita la sol:38 mp; S. construita desfasurata:38 mp; ANEXA

Lungime Segmente

1) Valorile lungimilor segmentelor sunt obținute din proiecție în plan.

Punct început	X / Y	Punct sfârșit	X / Y	Lungime segment (** (m)
1	581.695,665 672.270,708	2	581.704,53 672.281,09	13.652
2	581.704,53 672.281,09	3	581.704,27 672.290,15	9.064

Punct început	X / Y	Punct sfârșit	X / Y	Lungime segment (** (m)
3	581.704,27 672.290,15	4	581.703,39 672.299,16	9.053
4	581.703,39 672.299,16	5	581.699,573 672.305,396	7.311
5	581.699,573 672.305,396	6	581.696,613 672.310,726	6.097
6	581.696,613 672.310,726	7	581.695,977 672.311,87	1.309
7	581.695,977 672.311,87	8	581.694,952 672.314,927	3.224
8	581.694,952 672.314,927	9	581.688,36 672.310,46	7.963
9	581.688,36 672.310,46	10	581.674,717 672.281,258	32.232
10	581.674,717 672.281,258	1	581.695,665 672.270,708	23.455

** Lungimile segmentelor sunt determinate în planul de proiecție Stereo 70 și sunt rotunjite la 1 milimetru.

*** Distanța dintre puncte este formată din segmente cumulate ce sunt mai mici decât valoarea 1 milimetru.

**DATE DESPRE IMOBILUL NR. 12304**

Oficiul de Cadastru și Publicitate Imobiliară SUCEAVA
Biroul de Cadastru și Publicitate Imobiliară Gura Humorului

A. Partea I. Descrierea imobilului

TEREN Intravilan

Adresa: Loc. Dragoiesti, Str Dragoi Viteazul, Nr. 137, Jud. Suceava

Nr. Crt	Nr cadastral Nr. topografic	Suprafața* (mp)	Observații / Referințe
A1		2.720	Sector cadastral:15 Teren neimprijmit;

Construcții

Crt	Nr cadastral Nr. topografic	Adresa	Observații / Referințe
A1.1		Loc. Dragoiesti, Str Dragoi Viteazul, Nr. 137, Jud. Suceava	Nr. niveluri:2; S. construita la sol:116 mp; S. construita desfasurata:232 mp; LOCUINTA
A1.2		Loc. Dragoiesti, Str Dragoi Viteazul, Nr. 137, Jud. Suceava	Nr. niveluri:1; S. construita la sol:17 mp; S. construita desfasurata:17 mp; ANEXA
A1.3		Loc. Dragoiesti, Str Dragoi Viteazul, Nr. 137, Jud. Suceava	Nr. niveluri:1; S. construita la sol:49 mp; S. construita desfasurata:49 mp; ANEXA
A1.4		Loc. Dragoiesti, Str Dragoi Viteazul, Nr. 137, Jud. Suceava	Nr. niveluri:1; S. construita la sol:167 mp; S. construita desfasurata:167 mp; ANEXA
A1.5		Loc. Dragoiesti, Str Dragoi Viteazul, Nr. 137, Jud. Suceava	Nr. niveluri:1; S. construita la sol:24 mp; S. construita desfasurata:24 mp; ANEXA
A1.6		Loc. Dragoiesti, Str Dragoi Viteazul, Nr. 137, Jud. Suceava	Nr. niveluri:1; S. construita la sol:50 mp; S. construita desfasurata:50 mp; ANEXA

B. Partea II. Proprietari și acte

Inscrieri privitoare la dreptul de proprietate și alte drepturi reale		Referințe
12304 / 18/03/2022		
Act Normativ nr. 7, din 13/03/1996 emis de PARLAMENTUL ROMANIEI;		
B1	Intabulare, drept de PROPRIETATE, dobandit prin Lege, cota actuala 1/1, cota initiala 1/1 1) NEIDENTIFICAT NEIDENTIFICAT	A1
Act Administrativ nr. 1838, din 14/03/2022 emis de PRIMARIA COMUNEI DRAGOIESTI;		
B2	Se noteaza posesia factica in favoarea lui 1) NITAN LAURA	A1
Act Administrativ nr. 2526, din 31/03/2022 emis de PRIMARIA COMUNEI DRAGOIESTI;		
B3	Intabulare, drept de PROPRIETATE, dobandit prin Lege, cota actuala 1/1, cota initiala 1/1 1) NITAN LAURA	A1.1, A1.2, A1.3, A1.4, A1.5, A1.6

C. Partea III. SARCINI .

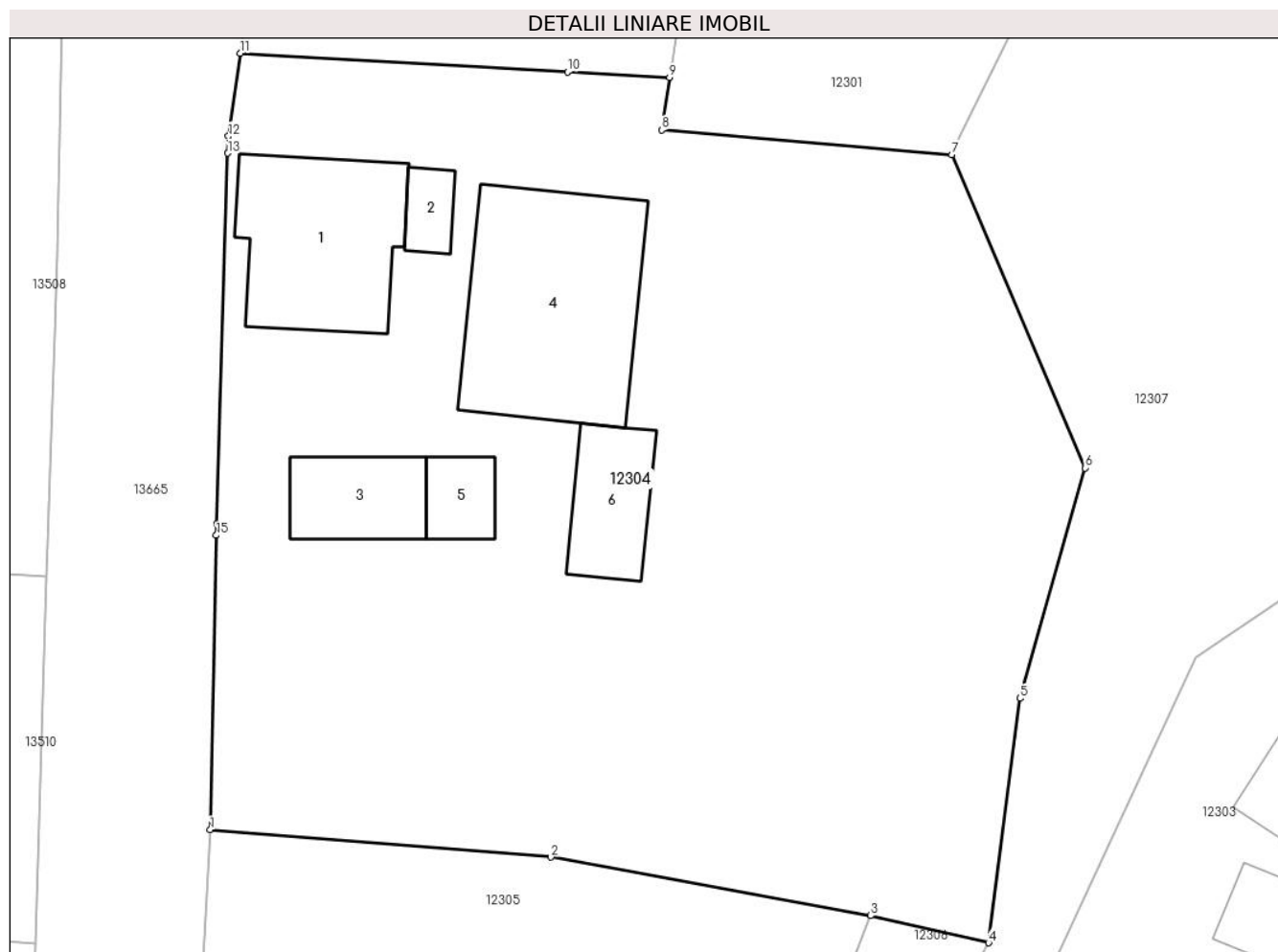
Inscrieri privind dezmembramintele dreptului de proprietate, drepturi reale de garanție și sarcini	Referințe
NU SUNT	

Anexa Nr. 1 La Partea I

Teren

Nr cadastral	Suprafața (mp)*	Observații / Referințe
	2.720	

* Suprafața este determinată în planul de proiecție Stereo 70.



Date referitoare la teren

Crt	Categorie folosință	Intra vilan	Suprafața (mp)	Tarla	Parcelă	Nr. topo	Observații / Referințe
1	curți constructii	DA	684	-	-	-	
2	arabil	DA	2.035	-	-	-	

Date referitoare la construcții

Crt	Număr	Destinație construcție	Supraf. (mp)	Situație juridică	Observații / Referințe
A1.1		construcții de locuințe	116	Cu acte	Nr. niveluri:2; S. construita la sol:116 mp; S. construita desfasurata:232 mp; LOCUINTA
A1.2		construcții anexa	17	Cu acte	Nr. niveluri:1; S. construita la sol:17 mp; S. construita desfasurata:17 mp; ANEXA
A1.3		construcții anexa	49	Cu acte	Nr. niveluri:1; S. construita la sol:49 mp; S. construita desfasurata:49 mp; ANEXA
A1.4		construcții anexa	167	Cu acte	Nr. niveluri:1; S. construita la sol:167 mp; S. construita desfasurata:167 mp; ANEXA
A1.5		construcții anexa	24	Cu acte	Nr. niveluri:1; S. construita la sol:24 mp; S. construita desfasurata:24 mp; ANEXA
A1.6		construcții anexa	50	Cu acte	Nr. niveluri:1; S. construita la sol:50 mp; S. construita desfasurata:50 mp; ANEXA

Lungime Segmente

1) Valorile lungimilor segmentelor sunt obținute din proiecție în plan.

Punct început	X / Y	Punct sfârșit	X / Y	Lungime segment (** (m)
1	581.623,273 672.299,066	2	581.645,758 672.297,26	22.557
2	581.645,758 672.297,26	3	581.666,867 672.293,398	21.459
3	581.666,867 672.293,398	4	581.674,655 672.291,611	7.99
4	581.674,655 672.291,611	5	581.676,719 672.307,73	16.251
5	581.676,719 672.307,73	6	581.681,019 672.322,929	15.796
6	581.681,019 672.322,929	7	581.672,219 672.343,603	22.469
7	581.672,219 672.343,603	8	581.653,068 672.345,213	19.219
8	581.653,068 672.345,213	9	581.653,585 672.348,677	3.502
9	581.653,585 672.348,677	10	581.646,852 672.349,058	6.744
10	581.646,852 672.349,058	11	581.625,263 672.350,282	21.624
11	581.625,263 672.350,282	12	581.624,47 672.344,805	5.534
12	581.624,47 672.344,805	13	581.624,436 672.343,692	1.114
13	581.624,436 672.343,692	14	581.623,7 672.319,26	24.443
14	581.623,7 672.319,26	15	581.623,684 672.318,485	0.775
15	581.623,684 672.318,485	1	581.623,273 672.299,066	19.423

** Lungimile segmentelor sunt determinate în planul de proiecție Stereo 70 și sunt rotunjite la 1 milimetru.

*** Distanța dintre puncte este formată din segmente cumulate ce sunt mai mici decât valoarea 1 milimetru.

**DATE DESPRE IMOBILUL NR. 12305**

Oficiul de Cadastru și Publicitate Imobiliară SUCEAVA
Biroul de Cadastru și Publicitate Imobiliară Gura Humorului

A. Partea I. Descrierea imobilului

TEREN Intravilan

Adresa: Loc. Dragoiesti, Str Dragoi Viteazul, Nr. 139, Jud. Suceava

Nr. Crt	Nr cadastral Nr. topografic	Suprafața* (mp)	Observații / Referințe
A1	31542	1.580	Sector cadastral:15 Teren neimprijmit;

Construcții

Crt	Nr cadastral Nr. topografic	Adresa	Observații / Referințe
A1.1	31542-C1	Loc. Dragoiesti, Str Dragoi Viteazul, Nr. 139, Jud. Suceava	Nr. niveluri:1; S. construita la sol:65 mp; S. construita desfasurata:65 mp; LOCUINTA
A1.2	31542-C2	Loc. Dragoiesti, Str Dragoi Viteazul, Nr. 139, Jud. Suceava	Nr. niveluri:1; S. construita la sol:78 mp; S. construita desfasurata:78 mp; ANEXA
A1.3	31542-C3	Loc. Dragoiesti, Str Dragoi Viteazul, Nr. 139, Jud. Suceava	Nr. niveluri:1; S. construita la sol:21 mp; S. construita desfasurata:21 mp; ANEXA

B. Partea II. Proprietari și acte

Inscrieri privitoare la dreptul de proprietate și alte drepturi reale		Referințe
1574 / 06/10/2003		
Act Notarial nr. 1876, din 06/10/2003 emis de BNP L.G. ROTARU;		
B1	Intabulare, drept de PROPRIETATEBUN COMUN, dobandit prin Conventie, cota actuala 1/1, cota initiala 1/1 1) FERARU ION, Se noteaza lipsa CNP; 2) FERARU AURELIA, Se noteaza lipsa CNP;	A1, A1.1, A1.2, A1.3

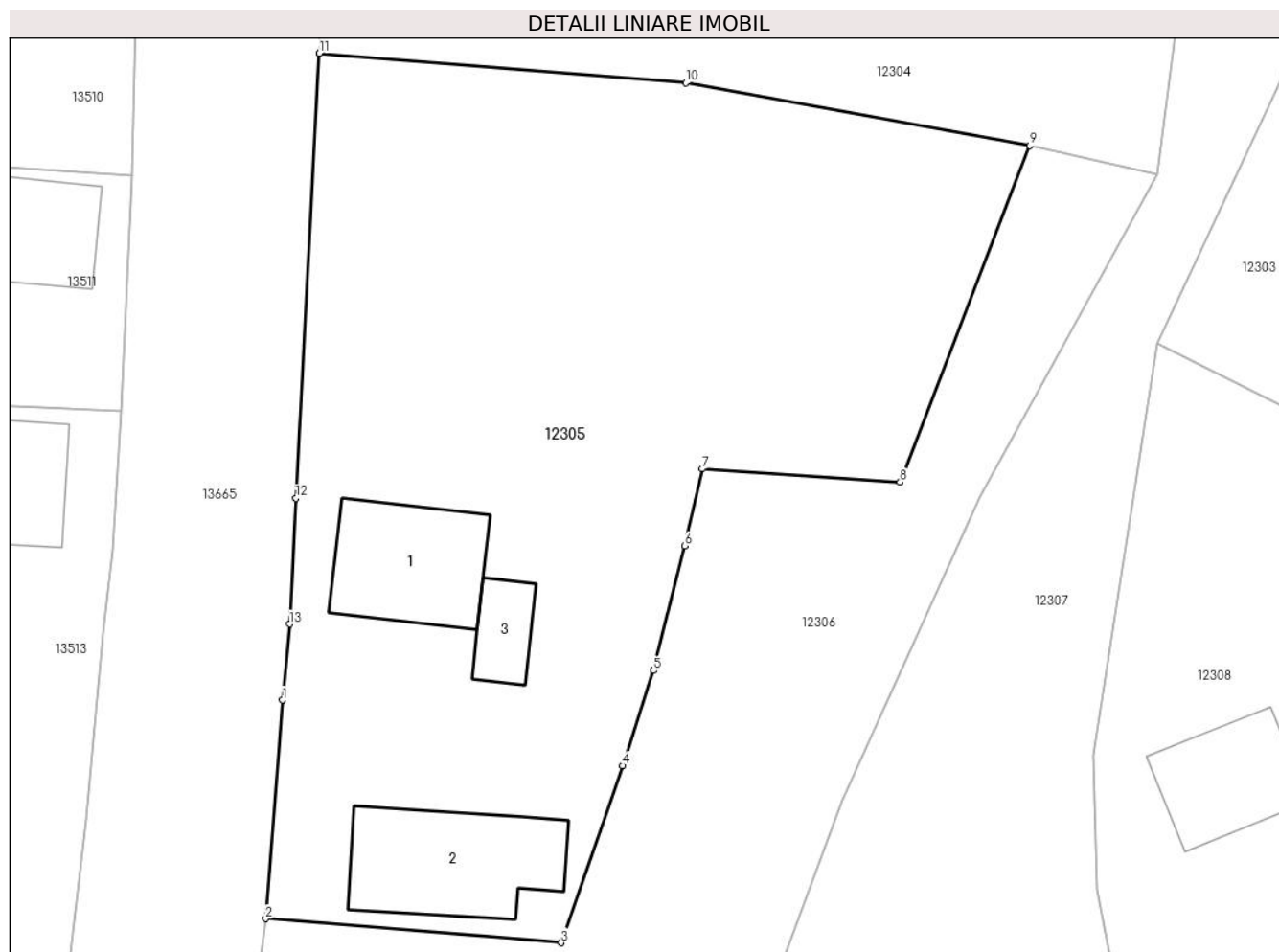
C. Partea III. SARCINI .

Inscrieri privind dezmembramintele dreptului de proprietate, drepturi reale de garanție și sarcini	Referințe
NU SUNT	

Teren

Nr cadastral	Suprafața (mp)*	Observații / Referințe
31542	1.580	

* Suprafața este determinată în planul de proiecție Stereo 70.



Date referitoare la teren

Crt	Categorie folosință	Intravilan	Suprafața (mp)	Tarla	Parcelă	Nr. topo	Observații / Referințe
1	curți constructii	DA	640	-	-	-	
2	arabil	DA	940	-	-	-	

Date referitoare la construcții

Crt	Număr	Destinație construcție	Supraf. (mp)	Situație juridică	Observații / Referințe
A1.1	31542-C1	construcții de locuințe	65	Cu acte	Nr. niveluri:1; S. construita la sol:65 mp; S. construita desfasurata:65 mp; LOCUINTA
A1.2	31542-C2	construcții anexa	78	Cu acte	Nr. niveluri:1; S. construita la sol:78 mp; S. construita desfasurata:78 mp; ANEXA
A1.3	31542-C3	construcții anexa	21	Cu acte	Nr. niveluri:1; S. construita la sol:21 mp; S. construita desfasurata:21 mp; ANEXA

Lungime Segmente

1) Valorile lungimilor segmentelor sunt obținute din proiecție în plan.

Punct început	X / Y	Punct sfârșit	X / Y	Lungime segment (** (m))
1	581.621,01 672.259,4	2	581.619,97 672.246,0	13.44

Punct început	X / Y	Punct sfârșit	X / Y	Lungime segment (** (m)
2	581.619,97 672.246,0	3	581.638,112 672.244,521	18.202
3	581.638,112 672.244,521	4	581.641,884 672.255,373	11.489
4	581.641,884 672.255,373	5	581.643,772 672.261,207	6.132
5	581.643,772 672.261,207	6	581.645,676 672.268,851	7.878
6	581.645,676 672.268,851	7	581.646,775 672.273,574	4.849
7	581.646,775 672.273,574	8	581.658,915 672.272,763	12.167
8	581.658,915 672.272,763	9	581.666,867 672.293,398	22.114
9	581.666,867 672.293,398	10	581.645,758 672.297,26	21.459
10	581.645,758 672.297,26	11	581.623,273 672.299,066	22.557
11	581.623,273 672.299,066	12	581.621,83 672.271,77	27.334
12	581.621,83 672.271,77	13	581.621,452 672.264,064	7.715
13	581.621,452 672.264,064	1	581.621,01 672.259,4	4.685

** Lungimile segmentelor sunt determinate în planul de proiecție Stereo 70 și sunt rotunjite la 1 milimetru.

*** Distanța dintre puncte este formată din segmente cumulate ce sunt mai mici decât valoarea 1 milimetru.

**DATE DESPRE IMOBILUL NR. 12306**

Oficiul de Cadastru și Publicitate Imobiliară SUCEAVA
Biroul de Cadastru și Publicitate Imobiliară Gura Humorului

A. Partea I. Descrierea imobilului

TEREN Intravilan

Adresa: Loc. Dragoiesti, Str Dragoi Viteazul, Jud. Suceava

Nr. Crt	Nr cadastral Nr. topografic	Suprafața* (mp)	Observații / Referințe
A1	30571	1.481	Sector cadastral:15 Teren neimprejmuit;

B. Partea II. Proprietari și acte

Inscrieri privitoare la dreptul de proprietate și alte drepturi reale		Referințe
2653 / 19/03/2013		
Act Notarial nr. 697, din 19/03/2013 emis de BNP IVASCU ADELA;		
B1	Intabulare, drept de PROPRIETATE, dobandit prin Conventie, cota actuala 1/1, cota initiala 1/1 1) BUCATAR ELEONORA, divortata	A1

C. Partea III. SARCINI .

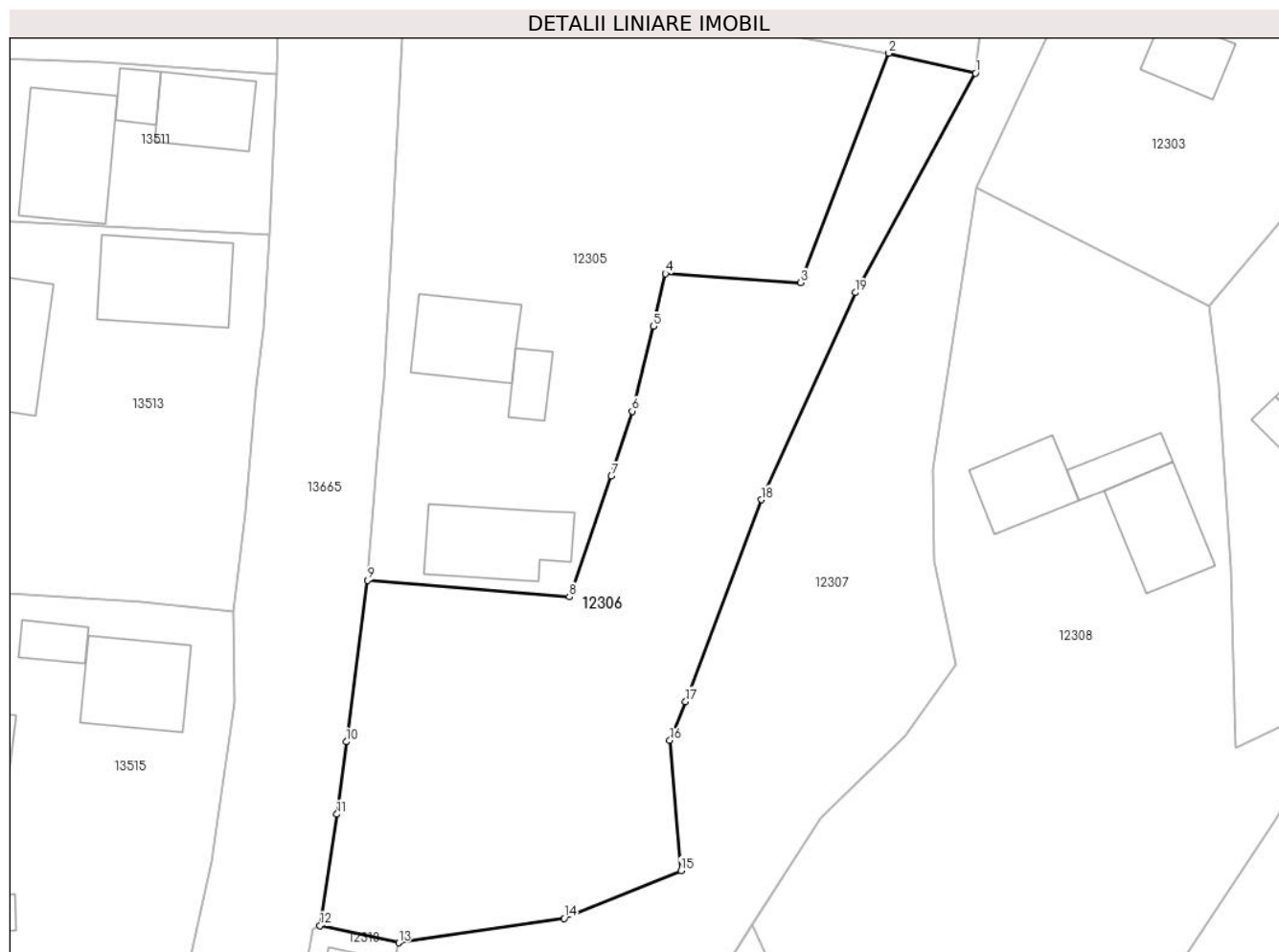
Inscrieri privind dezmembramintele dreptului de proprietate, drepturi reale de garanție și sarcini	Referințe
NU SUNT	

Anexa Nr. 1 La Partea I

Teren

Nr cadastral	Suprafața (mp)*	Observații / Referințe
30571	1.481	

* Suprafața este determinată în planul de proiecție Stereo 70.



Date referitoare la teren

Crt	Categorie folosință	Intravilan	Suprafața (mp)	Tarla	Parcelă	Nr. topo	Observații / Referințe
1	arabil	DA	436	-	-	-	
2	livada	DA	711	-	-	-	
3	neproductiv	DA	334	-	-	-	

Lungime Segmente

1) Valorile lungimilor segmentelor sunt obținute din proiecție în plan.

Punct început	X / Y	Punct sfârșit	X / Y	Lungime segment (** (m)
1	581.674,655 672.291,611	2	581.666,867 672.293,398	7.99
2	581.666,867 672.293,398	3	581.658,915 672.272,763	22.114
3	581.658,915 672.272,763	4	581.646,775 672.273,574	12.167
4	581.646,775 672.273,574	5	581.645,676 672.268,851	4.849

Punct început	X / Y	Punct sfârșit	X / Y	Lungime segment (** (m)
5	581.645,676 672.268,851	6	581.643,772 672.261,207	7.878
6	581.643,772 672.261,207	7	581.641,884 672.255,373	6.132
7	581.641,884 672.255,373	8	581.638,112 672.244,521	11.489
8	581.638,112 672.244,521	9	581.619,97 672.246,0	18.202
9	581.619,97 672.246,0	10	581.618,05 672.231,48	14.646
10	581.618,05 672.231,48	11	581.617,19 672.224,97	6.567
11	581.617,19 672.224,97	12	581.615,67 672.214,96	10.125
12	581.615,67 672.214,96	13	581.622,75 672.213,407	7.248
13	581.622,75 672.213,407	14	581.637,656 672.215,61	15.068
14	581.637,656 672.215,61	15	581.648,153 672.219,897	11.339
15	581.648,153 672.219,897	16	581.647,153 672.231,605	11.751
16	581.647,153 672.231,605	17	581.648,575 672.235,098	3.771
17	581.648,575 672.235,098	18	581.655,381 672.253,249	19.385
18	581.655,381 672.253,249	19	581.663,832 672.271,877	20.455
19	581.663,832 672.271,877	1	581.674,655 672.291,611	22.507

** Lungimile segmentelor sunt determinate în planul de proiecție Stereo 70 și sunt rotunjite la 1 milimetru.

*** Distanța dintre puncte este formată din segmente cumulate ce sunt mai mici decât valoarea 1 milimetru.

**DATE DESPRE IMOBILUL NR. 12307**

Oficiul de Cadastru și Publicitate Imobiliară SUCEAVA
Biroul de Cadastru și Publicitate Imobiliară Gura Humorului

A. Partea I. Descrierea imobilului

TEREN Necunoscut

Adresa: Loc. Dragoiesti, Jud. Suceava

Nr. Crt	Nr cadastral Nr. topografic	Suprafața* (mp)	Observații / Referințe
A1		7.724	Sector cadastral:15 Teren neimprejmuit;

B. Partea II. Proprietari și acte

Inscrieri privitoare la dreptul de proprietate și alte drepturi reale		Referințe
12307 / 18/03/2022		
Act Normativ nr. 7, din 13/03/1996 emis de PARLAMENTUL ROMANIEI;		
B1	Inscrierea provizorie, drept de PROPRIETATE, dobandit prin Lege, cota actuala 1/1, cota initiala 1/1 1) COMUNA DRAGOIESTI, CIF:4441190	A1

C. Partea III. SARCINI .

Inscrieri privind dezmembramintele dreptului de proprietate, drepturi reale de garanție și sarcini	Referințe
NU SUNT	

Punct început	X / Y	Punct sfârșit	X / Y	Lungime segment	Punct început	X / Y	Punct sfârșit	X / Y	Lungime segment	Punct început	X / Y	Punct sfârșit	X / Y	Lungime segment
13	581.634,163 672.034,476	14	581.636,03 672.034,635	1.874	14	581.636,03 672.034,635	15	581.652,06 672.039,48	16.74 6	15	581.652,06 672.039,48	16	581.648,97 672.042,45	4.286
16	581.648,97 672.042,45	17	581.647,332 672.046,766	4.616	17	581.647,332 672.046,766	18	581.647,498 672.053,194	6.43	18	581.647,498 672.053,194	19	581.652,098 672.059,835	8.079
19	581.652,098 672.059,835	20	581.656,231 672.064,94	6.568	20	581.656,231 672.064,94	21	581.658,817 672.070,913	6.509	21	581.658,817 672.070,913	22	581.657,829 672.076,31	5.487
22	581.657,829 672.076,31	23	581.656,478 672.084,118	7.924	23	581.656,478 672.084,118	24	581.649,606 672.092,502	10.84	24	581.649,606 672.092,502	25	581.641,688 672.098,154	9.728
25	581.641,688 672.098,154	26	581.632,728 672.101,574	9.591	26	581.632,728 672.101,574	27	581.627,916 672.114,409	13.70 7	27	581.627,916 672.114,409	28	581.620,809 672.136,791	23.48 3
28	581.620,809 672.136,791	29	581.620,066 672.139,13	2.454	29	581.620,066 672.139,13	30	581.621,122 672.140,465	1.702	30	581.621,122 672.140,465	31	581.628,773 672.150,127	12.32 4
31	581.628,773 672.150,127	32	581.627,79 672.160,025	9.947	32	581.627,79 672.160,025	33	581.627,52 672.162,749	2.737	33	581.627,52 672.162,749	34	581.634,11 672.185,77	23.94 6
34	581.634,11 672.185,77	35	581.643,852 672.198,291	15.86 4	35	581.643,852 672.198,291	36	581.654,546 672.214,995	19.83 4	36	581.654,546 672.214,995	37	581.654,581 672.215,051	0.066
37	581.654,581 672.215,051	38	581.660,688 672.224,656	11.38 2	38	581.660,688 672.224,656	39	581.668,313 672.232,003	10.58 9	39	581.668,313 672.232,003	40	581.672,88 672.238,411	7.869
40	581.672,88 672.238,411	41	581.670,987 672.247,808	9.586	41	581.670,987 672.247,808	42	581.670,782 672.256,033	8.228	42	581.670,782 672.256,033	43	581.674,717 672.281,258	25.53
43	581.674,717 672.281,258	44	581.688,36 672.310,46	32.23 2	44	581.688,36 672.310,46	45	581.694,952 672.314,927	7.963	45	581.694,952 672.314,927	46	581.695,236 672.318,124	3.21
46	581.695,236 672.318,124	47	581.697,328 672.328,945	11.02 1	47	581.697,328 672.328,945	48	581.695,346 672.335,104	6.47	48	581.695,346 672.335,104	49	581.695,945 672.343,727	8.644
49	581.695,945 672.343,727	50	581.698,12 672.350,33	6.952	50	581.698,12 672.350,33	51	581.699,17 672.363,39	13.10 2	51	581.699,17 672.363,39	52	581.701,722 672.372,304	9.272
52	581.701,722 672.372,304	53	581.705,08 672.386,34	14.43 2	53	581.705,08 672.386,34	54	581.704,986 672.401,163	14.82 3	54	581.704,986 672.401,163	55	581.698,764 672.413,66	13.96
55	581.698,764 672.413,66	56	581.693,92 672.423,51	10.97 7	56	581.693,92 672.423,51	57	581.691,821 672.431,519	8.279	57	581.691,821 672.431,519	58	581.691,88 672.436,18	4.661
58	581.691,88 672.436,18	59	581.687,45 672.433,91	4.978	59	581.687,45 672.433,91	60	581.683,477 672.432,042	4.39	60	581.683,477 672.432,042	61	581.678,3 672.434,482	5.723
61	581.678,3 672.434,482	62	581.670,327 672.441,103	10.36 4	62	581.670,327 672.441,103	63	581.663,991 672.445,941	7.972	63	581.663,991 672.445,941	64	581.659,424 672.455,047	10.18 7
64	581.659,424 672.455,047	65	581.655,87 672.476,5	21.74 5	65	581.655,87 672.476,5	66	581.666,62 672.481,07	11.68 1	66	581.666,62 672.481,07	67	581.654,665 672.478,419	12.24 5
67	581.654,665 672.478,419	68	581.647,624 672.476,011	7.441	68	581.647,624 672.476,011	69	581.648,17 672.455,61	20.40 8	69	581.648,17 672.455,61	70	581.658,978 672.443,184	16.46 9
70	581.658,978 672.443,184	71	581.665,931 672.433,292	12.09 1	71	581.665,931 672.433,292	72	581.676,518 672.422,602	15.04 5	72	581.676,518 672.422,602	73	581.690,066 672.399,993	26.35 7
73	581.690,066 672.399,993	74	581.689,644 672.382,663	17.33 5	74	581.689,644 672.382,663	75	581.686,56 672.382,943	3.097	75	581.686,56 672.382,943	76	581.684,464 672.372,859	10.3
76	581.684,464 672.372,859	77	581.682,791 672.366,66	6.421	77	581.682,791 672.366,66	78	581.680,804 672.360,513	6.46	78	581.680,804 672.360,513	79	581.676,514 672.352,513	9.078
79	581.676,514 672.352,513	80	581.672,603 672.344,458	8.954	80	581.672,603 672.344,458	81	581.672,219 672.343,603	0.937	81	581.672,219 672.343,603	82	581.681,019 672.322,929	22.46 9
82	581.681,019 672.322,929	83	581.676,719 672.307,73	15.79 6	83	581.676,719 672.307,73	84	581.674,655 672.291,611	16.25 1	84	581.674,655 672.291,611	85	581.663,832 672.271,877	22.50 7
85	581.663,832 672.271,877	86	581.655,381 672.253,249	20.45 5	86	581.655,381 672.253,249	87	581.648,575 672.235,098	19.38 5	87	581.648,575 672.235,098	88	581.647,153 672.231,605	3.771
88	581.647,153 672.231,605	89	581.648,153 672.219,897	11.75 1	89	581.648,153 672.219,897	90	581.637,656 672.215,61	11.33 9	90	581.637,656 672.215,61	91	581.622,75 672.213,407	15.06 8
91	581.622,75 672.213,407	92	581.620,86 672.204,751	8.86	92	581.620,86 672.204,751	93	581.619,739 672.205,003	1.149	93	581.619,739 672.205,003	94	581.617,709 672.194,958	10.24 8
94	581.617,709 672.194,958	95	581.615,272 672.188,144	7.237	95	581.615,272 672.188,144	96	581.610,806 672.189,368	4.631	96	581.610,806 672.189,368	97	581.603,001 672.145,818	44.24 4
97	581.603,001 672.145,818	98	581.601,097 672.085,175	60.67 3	98	581.601,097 672.085,175	99	581.602,833 672.067,62	17.64 1	99	581.602,833 672.067,62	1	581.604,808 672.072,05	4.85

** Lungimile segmentelor sunt determinate în planul de proiecție Stereo 70 și sunt rotunjite la 1 milimetru.

*** Distanța dintre puncte este formată din segmente cumulate ce sunt mai mici decât valoarea 1 milimetru.

**DATE DESPRE IMOBILUL NR. 12308**

Oficiul de Cadastru și Publicitate Imobiliară SUCEAVA
Biroul de Cadastru și Publicitate Imobiliară Gura Humorului

A. Partea I. Descrierea imobilului

TEREN Necunoscut

Adresa: Loc. Dragoiesti, Str Mitocului, Nr. 6, Jud. Suceava

Nr. Crt	Nr cadastral Nr. topografic	Suprafața* (mp)	Observații / Referințe
A1		2.100	Sector cadastral:15 Teren neimprijmit;

Construcții

Crt	Nr cadastral Nr. topografic	Adresa	Observații / Referințe
A1.1		Loc. Dragoiesti, Str Mitocului, Nr. 6, Jud. Suceava	Nr. niveluri:1; S. construita la sol:52 mp; S. construita desfasurata:52 mp; LOCUINTA
A1.2		Loc. Dragoiesti, Str Mitocului, Nr. 6, Jud. Suceava	Nr. niveluri:1; S. construita la sol:67 mp; S. construita desfasurata:67 mp; ANEXA
A1.3		Loc. Dragoiesti, Str Mitocului, Nr. 6, Jud. Suceava	Nr. niveluri:1; S. construita la sol:26 mp; S. construita desfasurata:26 mp; ANEXA

B. Partea II. Proprietari și acte

Inscrieri privitoare la dreptul de proprietate și alte drepturi reale		Referințe
12308 / 18/03/2022		
Act Notarial nr. 212, din 15/06/2021 emis de BIN LACRAMIOARA GABRIELA PELEPCO;		
B1	Intabulare, drept de PROPRIETATE, dobandit prin Succesiune, cota actuala 1/1, cota initiala 1/1 1) SPIRIDON VIORICA	A1, A1.1, A1.2, A1.3

C. Partea III. SARCINI .

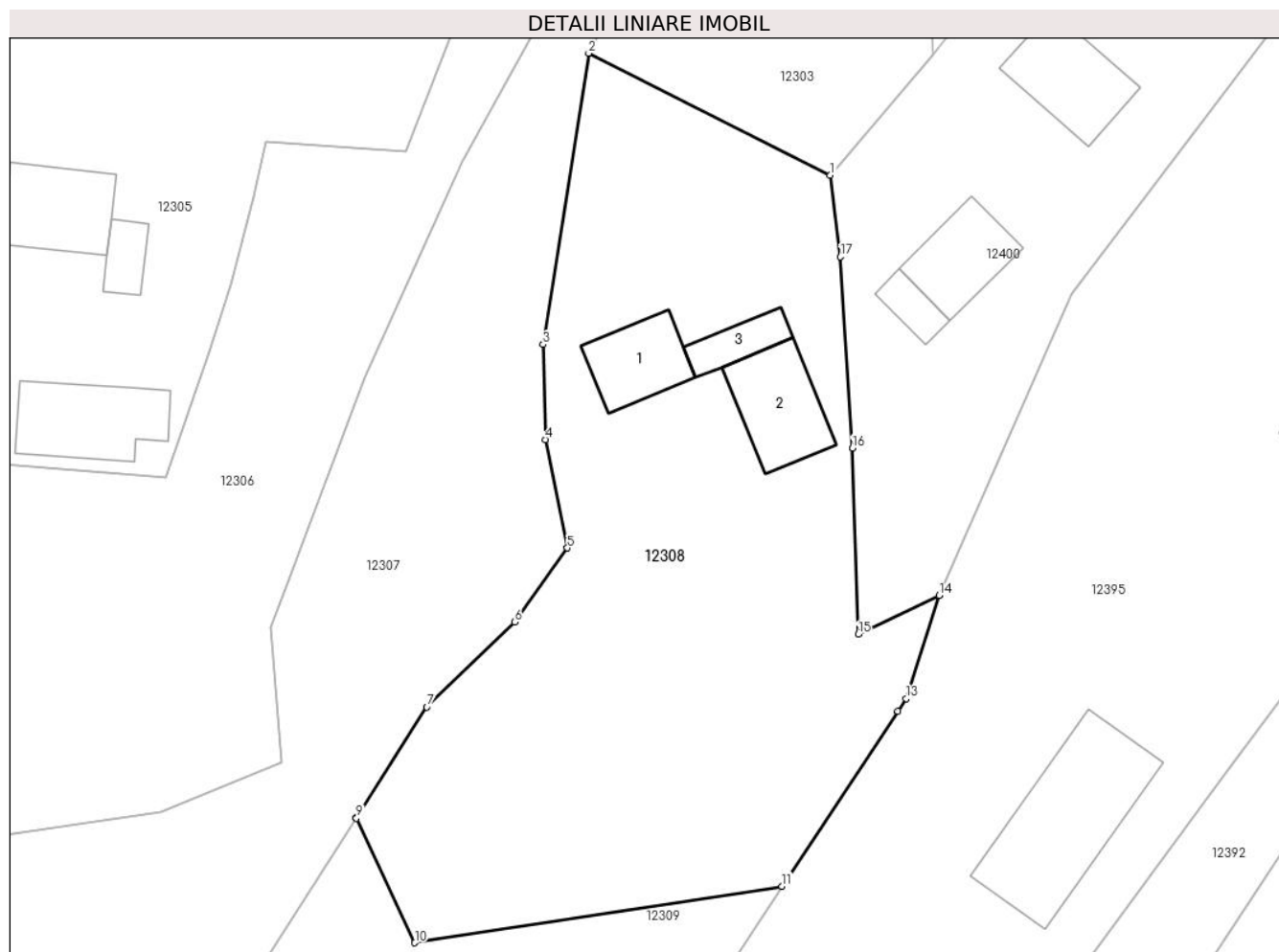
Inscrieri privind dezmembramintele dreptului de proprietate, drepturi reale de garanție și sarcini	Referințe
NU SUNT	

Anexa Nr. 1 La Partea I

Teren

Nr cadastral	Suprafața (mp)*	Observații / Referințe
	2.100	

* Suprafața este determinată în planul de proiecție Stereo 70.



Date referitoare la teren

Crt	Categorie folosință	Intravilan	Suprafața (mp)	Tarla	Parcelă	Nr. topo	Observații / Referințe
1	curți construcții	DA	822	-	-	-	
2	arabil	DA	775	-	-	-	
3	arabil	NU	503	-	-	-	

Date referitoare la construcții

Crt	Număr	Destinație construcție	Supraf. (mp)	Situație juridică	Observații / Referințe
A1.1		construcții de locuințe	52	Cu acte	Nr. niveluri:1; S. construita la sol:52 mp; S. construita desfasurata:52 mp; LOCUINTA
A1.2		construcții anexa	67	Cu acte	Nr. niveluri:1; S. construita la sol:67 mp; S. construita desfasurata:67 mp; ANEXA
A1.3		construcții anexa	26	Cu acte	Nr. niveluri:1; S. construita la sol:26 mp; S. construita desfasurata:26 mp; ANEXA

Lungime Segmente

1) Valorile lungimilor segmentelor sunt obținute din proiecție în plan.

Punct început	X / Y	Punct sfârșit	X / Y	Lungime segment (** (m)
---------------	-------	---------------	-------	-------------------------

Punct început	X / Y	Punct sfârșit	X / Y	Lungime segment (** (m)
1	581.695,665 672.270,708	2	581.674,717 672.281,258	23.455
2	581.674,717 672.281,258	3	581.670,782 672.256,033	25.53
3	581.670,782 672.256,033	4	581.670,987 672.247,808	8.228
4	581.670,987 672.247,808	5	581.672,88 672.238,411	9.586
5	581.672,88 672.238,411	6	581.668,313 672.232,003	7.869
6	581.668,313 672.232,003	7	581.660,688 672.224,656	10.589
7	581.660,688 672.224,656	8	581.654,581 672.215,051	11.382
8	581.654,581 672.215,051	9	581.654,594 672.215,023	0.031
9	581.654,594 672.215,023	10	581.659,657 672.204,239	11.913
10	581.659,657 672.204,239	11	581.691,489 672.209,125	32.205
11	581.691,489 672.209,125	12	581.701,522 672.224,293	18.186
12	581.701,522 672.224,293	13	581.702,24 672.225,377	1.3
13	581.702,24 672.225,377	14	581.705,093 672.234,305	9.373
14	581.705,093 672.234,305	15	581.698,075 672.230,944	7.781
15	581.698,075 672.230,944	16	581.697,591 672.247,054	16.117
16	581.697,591 672.247,054	17	581.696,518 672.263,626	16.607
17	581.696,518 672.263,626	1	581.695,665 672.270,708	7.133

** Lungimile segmentelor sunt determinate în planul de proiecție Stereo 70 și sunt rotunjite la 1 milimetru.

*** Distanța dintre puncte este formată din segmente cumulate ce sunt mai mici decât valoarea 1 milimetru.

**DATE DESPRE IMOBILUL NR. 12309**

Oficiul de Cadastru și Publicitate Imobiliară SUCEAVA
Biroul de Cadastru și Publicitate Imobiliară Gura Humorului

A. Partea I. Descrierea imobilului

TEREN Necunoscut

Adresa: Loc. Dragoiesti, Str Cotu Forei, Jud. Suceava

Nr. Crt	Nr cadastral Nr. topografic	Suprafața* (mp)	Observații / Referințe
A1		2.939	Sector cadastral:15 Teren neimprejmuit;

B. Partea II. Proprietari și acte

Inscrieri privitoare la dreptul de proprietate și alte drepturi reale		Referințe
12309 / 18/03/2022		
Act Normativ nr. 7, din 13/03/1996 emis de PARLAMENTUL ROMANIEI;		
B1	Inscrierea provizorie, drept de PROPRIETATE, dobandit prin Lege, cota actuala 1/1, cota initiala 1/1 1) COMUNA DRAGOIESTI, CIF:4441190	A1

C. Partea III. SARCINI .

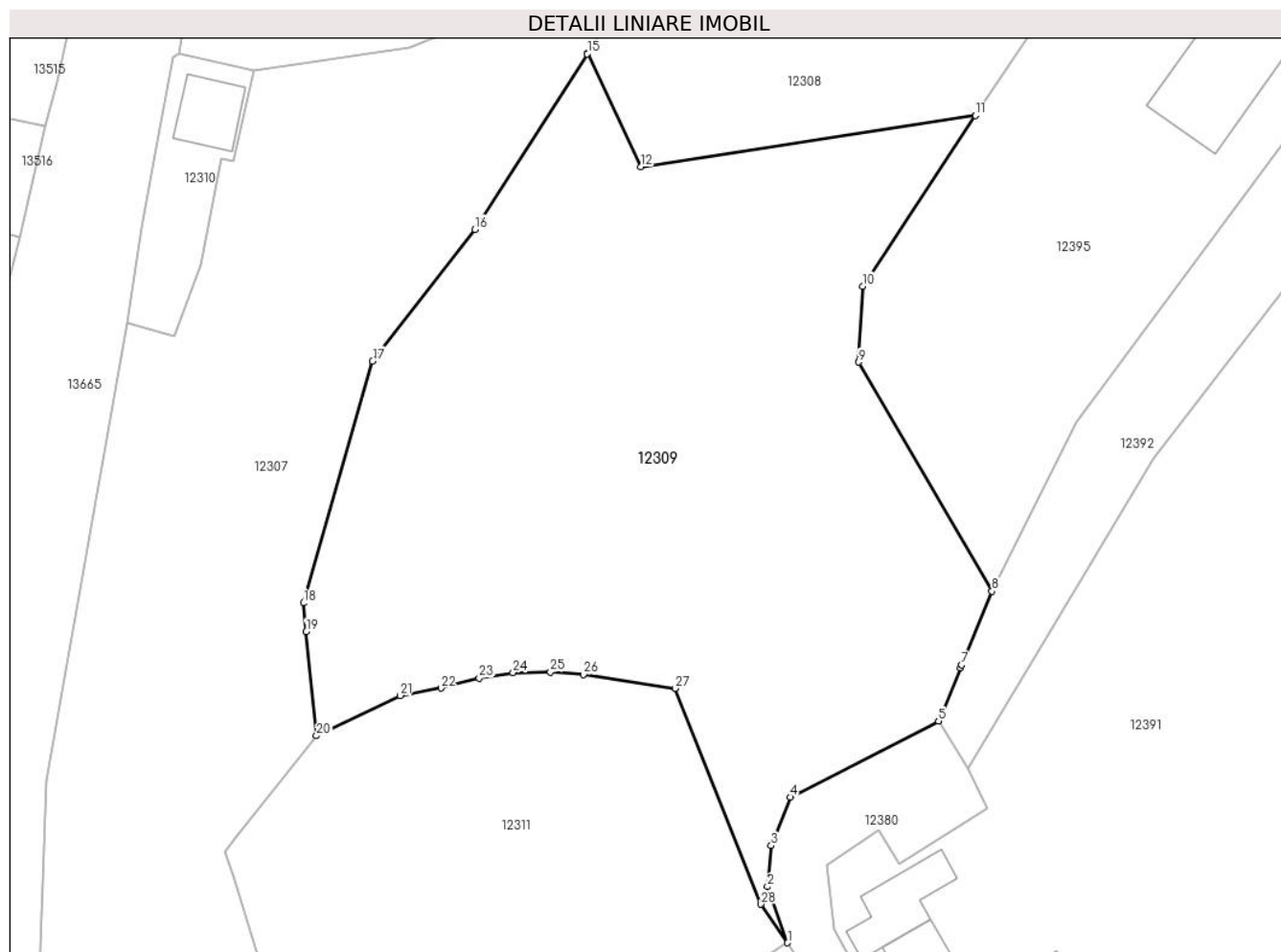
Inscrieri privind dezmembramintele dreptului de proprietate, drepturi reale de garanție și sarcini	Referințe
NU SUNT	

Anexa Nr. 1 La Partea I

Teren

Nr cadastral	Suprafața (mp)*	Observații / Referințe
	2.939	

* Suprafața este determinată în planul de proiecție Stereo 70.



Date referitoare la teren

Crt	Categorie folosință	Intravilan	Suprafața (mp)	Tarla	Parcelă	Nr. topo	Observații / Referințe
1	arabil	DA	543	-	-	-	
2	arabil	NU	2.396	-	-	-	

Lungime Segmente

1) Valorile lungimilor segmentelor sunt obținute din proiecție în plan.

Punct început	X / Y	Punct sfârșit	X / Y	Lungime segment (** (m))
1	581.673,613 672.130,429	2	581.671,698 672.135,767	5.671
3	581.672,063 672.139,659	4	581.673,857 672.144,278	4.955
5	581.687,975 672.151,514	6	581.690,068 672.156,553	5.456
7	581.690,191 672.156,853	8	581.693,073 672.163,876	7.591

Punct început	X / Y	Punct sfârșit	X / Y	Lungime segment (** (m))
2	581.671,698 672.135,767	3	581.672,063 672.139,659	3.909
4	581.673,857 672.144,278	5	581.687,975 672.151,514	15.864
6	581.690,068 672.156,553	7	581.690,191 672.156,853	0.324
8	581.693,073 672.163,876	9	581.680,39 672.185,665	25.211

Punct început	X / Y	Punct sfârșit	X / Y	Lungime segment (** (m)
9	581.680,39 672.185,665	10	581.680,748 672.192,888	7.232
11	581.691,489 672.209,125	12	581.659,657 672.204,239	32.205
13	581.654,594 672.215,023	14	581.654,581 672.215,051	0.031
15	581.654,546 672.214,995	16	581.643,852 672.198,291	19.834
17	581.634,11 672.185,77	18	581.627,52 672.162,749	23.946
19	581.627,79 672.160,025	20	581.628,773 672.150,127	9.947
21	581.636,728 672.153,948	22	581.640,604 672.154,656	3.94
23	581.644,248 672.155,616	24	581.647,472 672.156,132	3.265
25	581.651,042 672.156,181	26	581.654,187 672.155,939	3.154
27	581.662,92 672.154,63	28	581.671,09 672.134,1	22.096

Punct început	X / Y	Punct sfârșit	X / Y	Lungime segment (** (m)
10	581.680,748 672.192,888	11	581.691,489 672.209,125	19.468
12	581.659,657 672.204,239	13	581.654,594 672.215,023	11.913
14	581.654,581 672.215,051	15	581.654,546 672.214,995	0.066
16	581.643,852 672.198,291	17	581.634,11 672.185,77	15.864
18	581.627,52 672.162,749	19	581.627,79 672.160,025	2.737
20	581.628,773 672.150,127	21	581.636,728 672.153,948	8.825
22	581.640,604 672.154,656	23	581.644,248 672.155,616	3.768
24	581.647,472 672.156,132	25	581.651,042 672.156,181	3.57
26	581.654,187 672.155,939	27	581.662,92 672.154,63	8.831
28	581.671,09 672.134,1	1	581.673,613 672.130,429	4.454

** Lungimile segmentelor sunt determinate în planul de proiecție Stereo 70 și sunt rotunjite la 1 milimetru.

*** Distanța dintre puncte este formată din segmente cumulate ce sunt mai mici decât valoarea 1 milimetru.

**DATE DESPRE IMOBILUL NR. 12310**

Oficiul de Cadastru și Publicitate Imobiliară SUCEAVA
 Biroul de Cadastru și Publicitate Imobiliară Gura Humorului

A. Partea I. Descrierea imobilului

TEREN Intravilan

Adresa: Loc. Dragoiesti, Str Dragoi Viteazul, Nr. 141, Jud. Suceava

Nr. Crt	Nr cadastral Nr. topografic	Suprafața* (mp)	Observații / Referințe
A1		169	Sector cadastral:15 Teren neimprejmuit;

B. Partea II. Proprietari și acte

Inscrieri privitoare la dreptul de proprietate și alte drepturi reale		Referințe
12310 / 18/03/2022		
Act Normativ nr. 7, din 13/03/1996 emis de PARLAMENTUL ROMANIEI;		
B1	Inscrierea provizorie, drept de PROPRIETATE, dobandit prin Lege, cota actuala 1/1, cota initiala 1/1 1) COMUNA DRAGOIESTI, CIF:4441190	A1

C. Partea III. SARCINI .

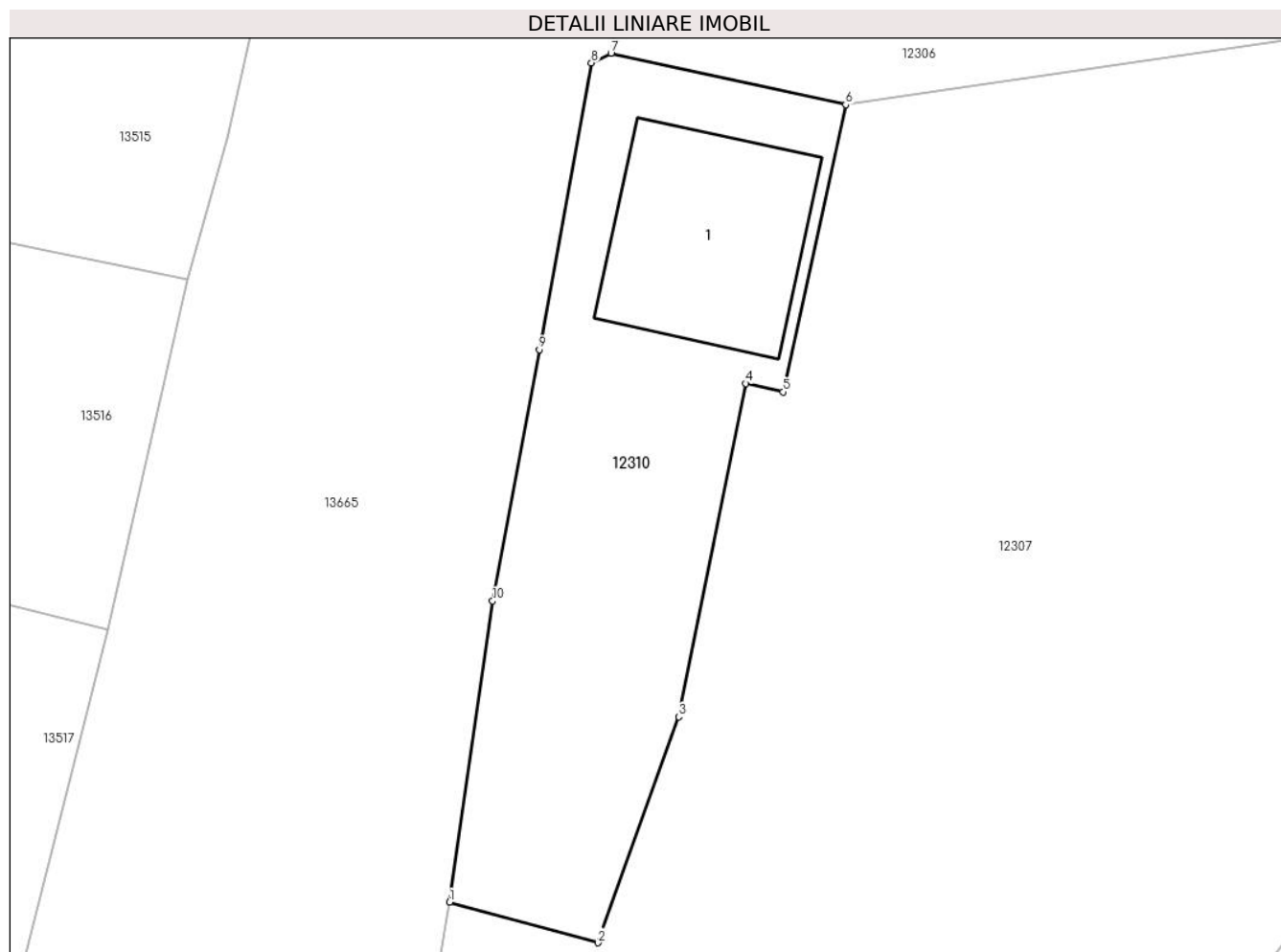
Inscrieri privind dezmembramintele dreptului de proprietate, drepturi reale de garanție și sarcini	Referințe
NU SUNT	

Anexa Nr. 1 La Partea I

Teren

Nr cadastral	Suprafața (mp)*	Observații / Referințe
	169	

* Suprafața este determinată în planul de proiecție Stereo 70.



Date referitoare la teren

Crt	Categorie folosință	Intra vilan	Suprafața (mp)	Tarla	Parcelă	Nr. topo	Observații / Referințe
1	curți constructii	DA	169	-	-	-	

Date referitoare la construcții

Crt	Număr	Destinație construcție	Supraf. (mp)	Situație juridică	Observații / Referințe
A1.1		construcții de locuințe	35	Fara acte	Nr. niveluri:1; S. construita la sol:35 mp; S. construita desfasurata:35 mp; LOCUINTA

Lungime Segmente

1) Valorile lungimilor segmentelor sunt obținute din proiecție în plan.

Punct început	X / Y	Punct sfârșit	X / Y	Lungime segment (** (m)
1	581.610,806 672.189,368	2	581.615,272 672.188,144	4.631
2	581.615,272 672.188,144	3	581.617,709 672.194,958	7.237
3	581.617,709 672.194,958	4	581.619,739 672.205,003	10.248
4	581.619,739 672.205,003	5	581.620,86 672.204,751	1.149

Punct început	X / Y	Punct sfârșit	X / Y	Lungime segment (** (m)
5	581.620,86 672.204,751	6	581.622,75 672.213,407	8.86
6	581.622,75 672.213,407	7	581.615,67 672.214,96	7.248
7	581.615,67 672.214,96	8	581.615,08 672.214,67	0.657
8	581.615,08 672.214,67	9	581.613,509 672.206,025	8.787
9	581.613,509 672.206,025	10	581.612,101 672.198,447	7.708
10	581.612,101 672.198,447	1	581.610,806 672.189,368	9.171

** Lungimile segmentelor sunt determinate în planul de proiecție Stereo 70 și sunt rotunjite la 1 milimetru.

*** Distanța dintre puncte este formată din segmente cumulate ce sunt mai mici decât valoarea 1 milimetru.

**DATE DESPRE IMOBILUL NR. 12311**

Oficiul de Cadastru și Publicitate Imobiliară SUCEAVA
Biroul de Cadastru și Publicitate Imobiliară Gura Humorului

A. Partea I. Descrierea imobilului

TEREN Intravilan

Adresa: Loc. Dragoiesti, Str Cotu Forei, Jud. Suceava

Nr. Crt	Nr cadastral Nr. topografic	Suprafața* (mp)	Observații / Referințe
A1		2.305	Sector cadastral:15 Teren neimprejmit;

B. Partea II. Proprietari și acte

Inscrieri privitoare la dreptul de proprietate și alte drepturi reale		Referințe
12311 / 18/03/2022		
Act Normativ nr. 7, din 13/03/1996 emis de PARLAMENTUL ROMANIEI;		
B1	Intabulare, drept de PROPRIETATE, dobandit prin Lege, cota actuala 1/1, cota initiala 1/1 1) NEIDENTIFICAT NEIDENTIFICAT	A1
Act Administrativ nr. 1881, din 14/03/2022 emis de PRIMARIA COMUNEI DRAGOIESTI;		
B2	Se noteaza posesia factica in favoarea lui 1) ANCHIDIN ILIE 2) ANCHIDIN DANIELA-CARMEN , bun comun	A1

C. Partea III. SARCINI .

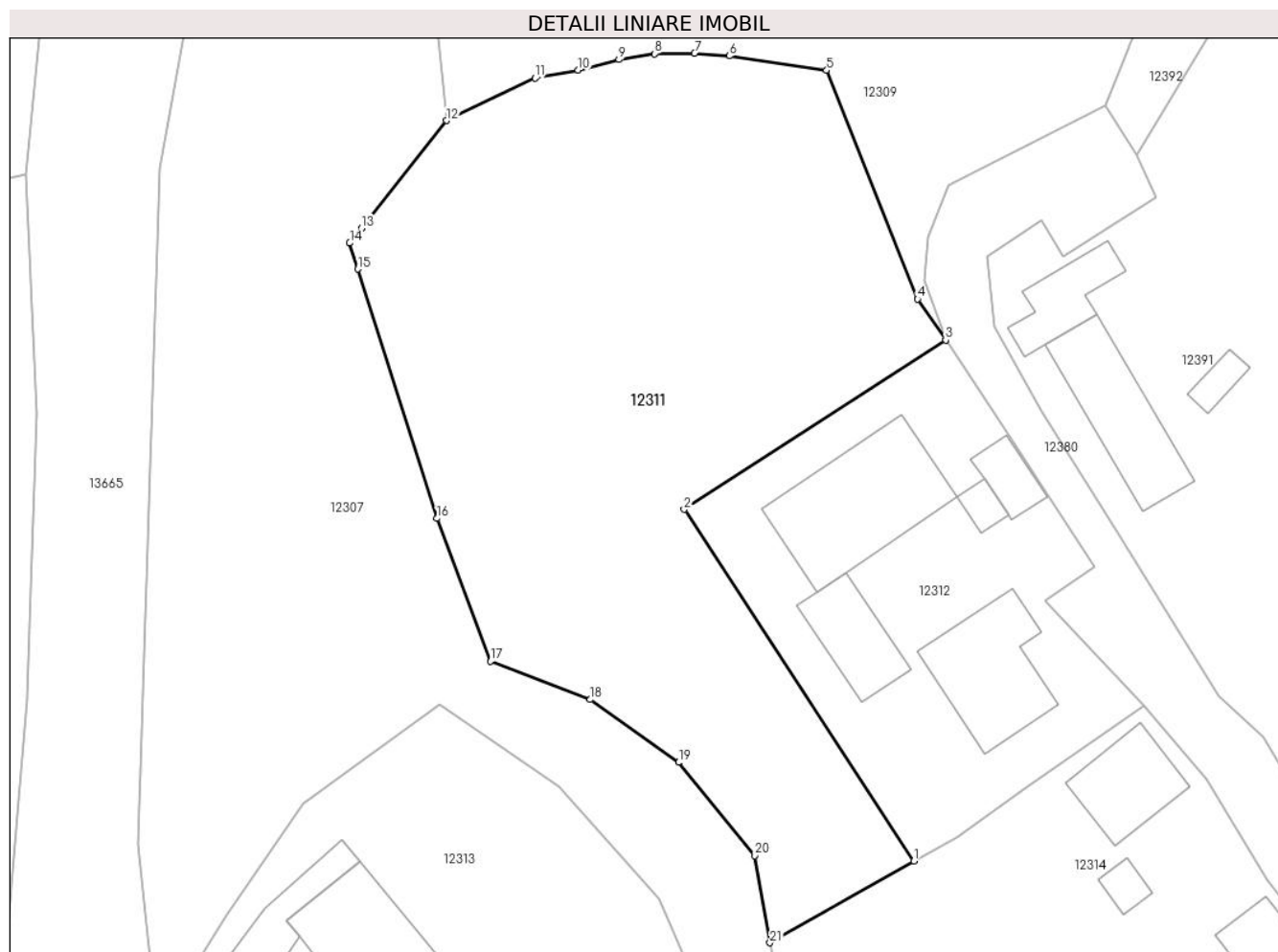
Inscrieri privind dezmembramintele dreptului de proprietate, drepturi reale de garanție și sarcini	Referințe
NU SUNT	

Anexa Nr. 1 La Partea I

Teren

Nr cadastral	Suprafața (mp)*	Observații / Referințe
	2.305	

* Suprafața este determinată în planul de proiecție Stereo 70.



Date referitoare la teren

Crt	Categorie folosință	Intra vilan	Suprafața (mp)	Tarla	Parcelă	Nr. topo	Observații / Referințe
1	arabil	DA	2.305	-	-	-	

Lungime Segmente

1) Valorile lungimilor segmentelor sunt obținute din proiecție în plan.

Punct început	X / Y	Punct sfârșit	X / Y	Lungime segment (** (m)
1	581.670,764 672.083,648	2	581.650,12 672.115,229	37.73
3	581.673,613 672.130,429	4	581.671,09 672.134,1	4.454
5	581.662,92 672.154,63	6	581.654,187 672.155,939	8.831
7	581.651,042 672.156,181	8	581.647,472 672.156,132	3.57
9	581.644,248 672.155,616	10	581.640,604 672.154,656	3.768

Punct început	X / Y	Punct sfârșit	X / Y	Lungime segment (** (m)
2	581.650,12 672.115,229	3	581.673,613 672.130,429	27.981
4	581.671,09 672.134,1	5	581.662,92 672.154,63	22.096
6	581.654,187 672.155,939	7	581.651,042 672.156,181	3.154
8	581.647,472 672.156,132	9	581.644,248 672.155,616	3.265
10	581.640,604 672.154,656	11	581.636,728 672.153,948	3.94

Punct început	X / Y	Punct sfârșit	X / Y	Lungime segment (** (m)
11	581.636,728 672.153,948	12	581.628,773 672.150,127	8.825
13	581.621,122 672.140,465	14	581.620,066 672.139,13	1.702
15	581.620,809 672.136,791	16	581.627,916 672.114,409	23.483
17	581.632,728 672.101,574	18	581.641,688 672.098,154	9.591
19	581.649,606 672.092,502	20	581.656,478 672.084,118	10.84
21	581.657,829 672.076,31	1	581.670,764 672.083,648	14.871

Punct început	X / Y	Punct sfârșit	X / Y	Lungime segment (** (m)
12	581.628,773 672.150,127	13	581.621,122 672.140,465	12.324
14	581.620,066 672.139,13	15	581.620,809 672.136,791	2.454
16	581.627,916 672.114,409	17	581.632,728 672.101,574	13.707
18	581.641,688 672.098,154	19	581.649,606 672.092,502	9.728
20	581.656,478 672.084,118	21	581.657,829 672.076,31	7.924

** Lungimile segmentelor sunt determinate în planul de proiecție Stereo 70 și sunt rotunjite la 1 milimetru.

*** Distanța dintre puncte este formată din segmente cumulate ce sunt mai mici decât valoarea 1 milimetru.

**DATE DESPRE IMOBILUL NR. 12312**

Oficiul de Cadastru și Publicitate Imobiliară SUCEAVA
Biroul de Cadastru și Publicitate Imobiliară Gura Humorului

A. Partea I. Descrierea imobilului

TEREN Intravilan

Adresa: Loc. Dragoiesti, Str Cotu Forei, Nr. 11, Jud. Suceava

Nr. Crt	Nr cadastral Nr. topografic	Suprafața* (mp)	Observații / Referințe
A1	31280	1.000	Sector cadastral:15 Teren neimprijmit;

Construcții

Crt	Nr cadastral Nr. topografic	Adresa	Observații / Referințe
A1.1	31280-C1	Loc. Dragoiesti, Str Cotu Forei, Nr. 11, Jud. Suceava	Nr. niveluri:2; S. construita la sol:99 mp; S. construita desfasurata:198 mp; LOCUINTA
A1.2	31280-C2	Loc. Dragoiesti, Str Cotu Forei, Nr. 11, Jud. Suceava	Nr. niveluri:1; S. construita la sol:56 mp; S. construita desfasurata:56 mp; ANEXA
A1.3	31280-C3	Loc. Dragoiesti, Str Cotu Forei, Nr. 11, Jud. Suceava	Nr. niveluri:1; S. construita la sol:136 mp; S. construita desfasurata:136 mp; ANEXA
A1.4		Loc. Dragoiesti, Str Cotu Forei, Nr. 11, Jud. Suceava	Nr. niveluri:1; S. construita la sol:11 mp; S. construita desfasurata:11 mp; ANEXA
A1.5		Loc. Dragoiesti, Str Cotu Forei, Nr. 11, Jud. Suceava	Nr. niveluri:1; S. construita la sol:25 mp; S. construita desfasurata:25 mp; ANEXA

B. Partea II. Proprietari și acte

Inscrieri privitoare la dreptul de proprietate și alte drepturi reale		Referințe
941 / 31/05/2004		
Act Notarial nr. 1198, din 31/05/2004 emis de BNP M.C. ATANASOAEI;		
B1	Intabulare, drept de PROPRIETATE, dobandit prin Conventie, cota actuala 1/1, cota initiala 1/1 1) ANCHIDIN ILIE 2) ANCHIDIN DANIELA-CARMEN, bun comun	A1, A1.1, A1.2, A1.3
12312 / 18/03/2022		
Act Administrativ nr. 2526, din 31/03/2022 emis de PRIMARIA COMUNEI DRAGOIESTI;		
B2	Intabulare, drept de PROPRIETATE, dobandit prin Lege, cota actuala 1/1, cota initiala 1/1 1) ANCHIDIN ILIE 2) ANCHIDIN DANIELA-CARMEN, bun comun	A1.4, A1.5

C. Partea III. SARCINI .

Inscrieri privind dezmembramentele dreptului de proprietate, drepturi reale de garanție și sarcini	Referințe
NU SUNT	

Anexa Nr. 1 La Partea I

Teren

Nr cadastral	Suprafața (mp)*	Observații / Referințe
31280	1.000	

* Suprafața este determinată în planul de proiecție Stereo 70.



Date referitoare la teren

Crt	Categorie folosință	Intra vilan	Suprafața (mp)	Tarla	Parcelă	Nr. topo	Observații / Referințe
1	curți constructii	DA	1.000	-	-	-	

Date referitoare la construcții

Crt	Număr	Destinație construcție	Supraf. (mp)	Situație juridică	Observații / Referințe
A1.1	31280-C1	construcții de locuințe	99	Cu acte	Nr. niveluri:2; S. construita la sol:99 mp; S. construita desfasurata:198 mp; LOCUINTA
A1.2	31280-C2	construcții anexa	56	Cu acte	Nr. niveluri:1; S. construita la sol:56 mp; S. construita desfasurata:56 mp; ANEXA
A1.3	31280-C3	construcții anexa	136	Cu acte	Nr. niveluri:1; S. construita la sol:136 mp; S. construita desfasurata:136 mp; ANEXA
A1.4		construcții anexa	11	Cu acte	Nr. niveluri:1; S. construita la sol:11 mp; S. construita desfasurata:11 mp; ANEXA
A1.5		construcții anexa	25	Cu acte	Nr. niveluri:1; S. construita la sol:25 mp; S. construita desfasurata:25 mp; ANEXA

Lungime Segmente

1) Valorile lungimilor segmentelor sunt obținute din proiecție în plan.

Punct început	X / Y	Punct sfârșit	X / Y	Lungime segment (** (m)
---------------	-------	---------------	-------	-------------------------

Punct început	X / Y	Punct sfârșit	X / Y	Lungime segment (** (m)
1	581.691,48 672.097,64	2	581.682,509 672.107,03	12.987
2	581.682,509 672.107,03	3	581.687,0 672.110,06	5.418
3	581.687,0 672.110,06	4	581.679,1 672.122,21	14.492
4	581.679,1 672.122,21	5	581.673,613 672.130,429	9.882
5	581.673,613 672.130,429	6	581.650,12 672.115,229	27.981
6	581.650,12 672.115,229	7	581.670,764 672.083,648	37.73
7	581.670,764 672.083,648	8	581.674,608 672.085,829	4.42
8	581.674,608 672.085,829	9	581.680,812 672.090,172	7.573
9	581.680,812 672.090,172	1	581.691,48 672.097,64	13.022

** Lungimile segmentelor sunt determinate în planul de proiecție Stereo 70 și sunt rotunjite la 1 milimetru.

*** Distanța dintre puncte este formată din segmente cumulate ce sunt mai mici decât valoarea 1 milimetru.

**DATE DESPRE IMOBILUL NR. 12313**

Oficiul de Cadastru și Publicitate Imobiliară SUCEAVA
Biroul de Cadastru și Publicitate Imobiliară Gura Humorului

A. Partea I. Descrierea imobilului

TEREN Intravilan

Adresa: Loc. Dragoiesti, Str Dragoi Viteazul, Nr. 143, Jud. Suceava

Nr. Crt	Nr cadastral Nr. topografic	Suprafața* (mp)	Observații / Referințe
A1		1.977	Sector cadastral:15 Teren neimprijmit;

Construcții

Crt	Nr cadastral Nr. topografic	Adresa	Observații / Referințe
A1.1		Loc. Dragoiesti, Str Dragoi Viteazul, Nr. 143, Jud. Suceava	Nr. niveluri:1; S. construita la sol:69 mp; S. construita desfasurata:69 mp; LOCUINTA
A1.2		Loc. Dragoiesti, Str Dragoi Viteazul, Nr. 143, Jud. Suceava	Nr. niveluri:1; S. construita la sol:102 mp; S. construita desfasurata:102 mp; ANEXA
A1.3		Loc. Dragoiesti, Str Dragoi Viteazul, Nr. 143, Jud. Suceava	Nr. niveluri:1; S. construita la sol:60 mp; S. construita desfasurata:60 mp; ANEXA

B. Partea II. Proprietari și acte

Inscrieri privitoare la dreptul de proprietate și alte drepturi reale		Referințe
12313 / 18/03/2022		
Act Normativ nr. 7, din 13/03/1996 emis de PARLAMENTUL ROMANIEI;		
B1	Intabulare, drept de PROPRIETATE, dobandit prin Lege, cota actuala 1/1, cota initiala 1/1 1) NEIDENTIFICAT NEIDENTIFICAT	A1
Act Administrativ nr. 1880, din 14/03/2022 emis de PRIMARIA COMUNEI DRAGOIESTI;		
B2	Se noteaza posesia factica in favoarea lui 1) ALBU IOAN 2) ALBU NICULINA	A1
Act Administrativ nr. 2526, din 31/03/2022 emis de PRIMARIA COMUNEI DRAGOIESTI;		
B3	Intabulare, drept de PROPRIETATE, dobandit prin Lege, cota actuala 1/1, cota initiala 1/1 1) ALBU IOAN 2) ALBU NICULINA	A1.1, A1.2, A1.3

C. Partea III. SARCINI .

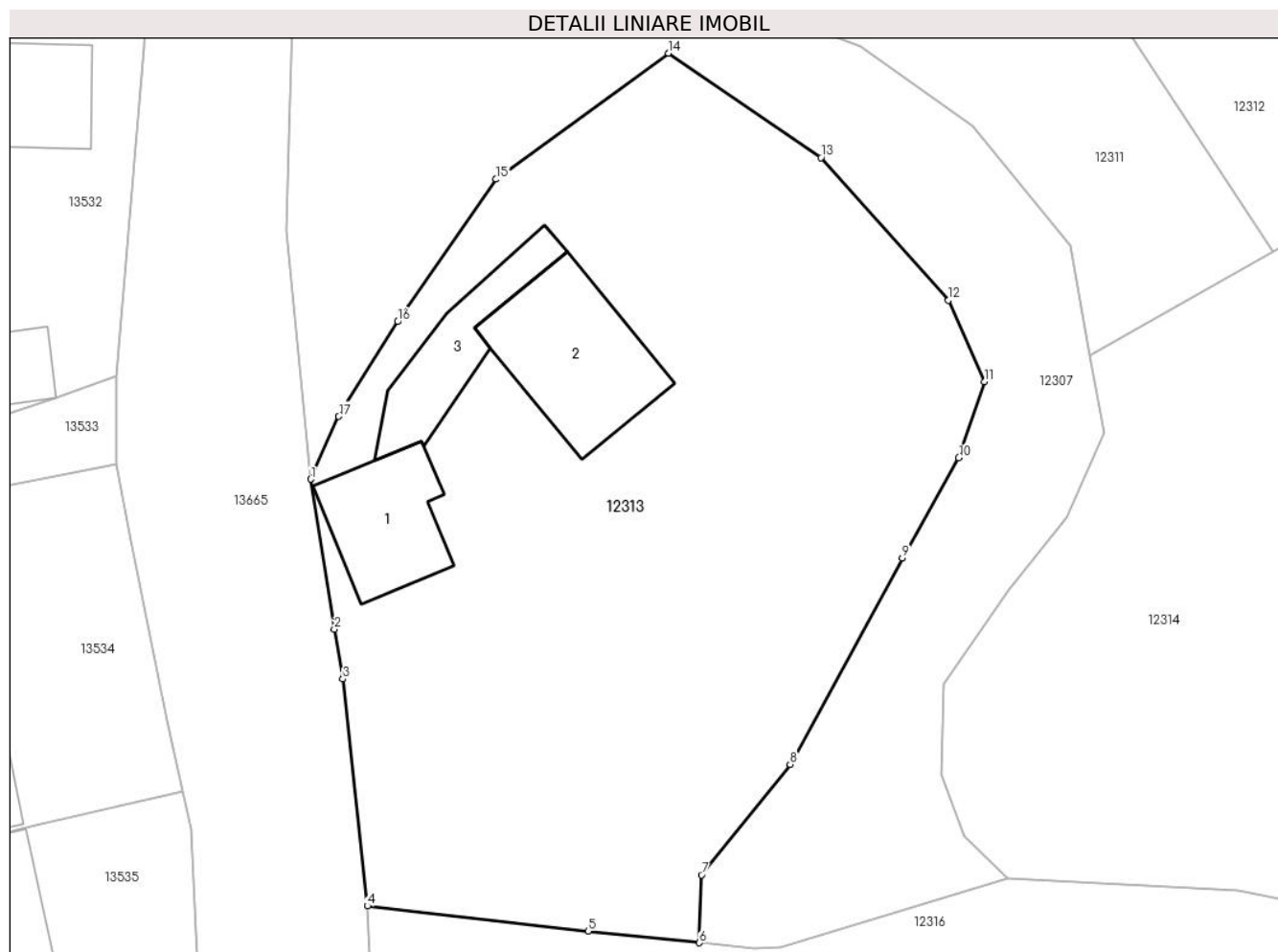
Inscrieri privind dezmembramintele dreptului de proprietate, drepturi reale de garanție și sarcini	Referințe
NU SUNT	

Anexa Nr. 1 La Partea I

Teren

Nr cadastral	Suprafața (mp)*	Observații / Referințe
	1.977	

* Suprafața este determinată în planul de proiecție Stereo 70.



Date referitoare la teren

Crt	Categorie folosință	Intravilan	Suprafața (mp)	Tarla	Parcelă	Nr. topo	Observații / Referințe
1	curți constructii	DA	450	-	-	-	
2	arabil	DA	1.527	-	-	-	

Date referitoare la construcții

Crt	Număr	Destinație construcție	Supraf. (mp)	Situație juridică	Observații / Referințe
A1.1		construcții de locuințe	69	Cu acte	Nr. niveluri:1; S. construita la sol:69 mp; S. construita desfasurata:69 mp; LOCUINTA
A1.2		construcții anexa	102	Cu acte	Nr. niveluri:1; S. construita la sol:102 mp; S. construita desfasurata:102 mp; ANEXA
A1.3		construcții anexa	60	Cu acte	Nr. niveluri:1; S. construita la sol:60 mp; S. construita desfasurata:60 mp; ANEXA

Lungime Segmente

1) Valorile lungimilor segmentelor sunt obținute din proiecție în plan.

Punct început	X / Y	Punct sfârșit	X / Y	Lungime segment (** (m)
1	581.602,833 672.067,62	2	581.604,49 672.057,03	10.719

Punct început	X / Y	Punct sfârșit	X / Y	Lungime segment (** (m)
2	581.604,49 672.057,03	3	581.605,09 672.053,52	3.561
3	581.605,09 672.053,52	4	581.606,832 672.037,501	16.113
4	581.606,832 672.037,501	5	581.622,409 672.035,737	15.677
5	581.622,409 672.035,737	6	581.630,268 672.034,909	7.902
6	581.630,268 672.034,909	7	581.630,422 672.039,703	4.796
7	581.630,422 672.039,703	8	581.636,677 672.047,497	9.994
8	581.636,677 672.047,497	9	581.644,591 672.062,06	16.574
9	581.644,591 672.062,06	10	581.648,584 672.069,127	8.117
10	581.648,584 672.069,127	11	581.650,402 672.074,509	5.681
11	581.650,402 672.074,509	12	581.647,853 672.080,244	6.276
12	581.647,853 672.080,244	13	581.638,851 672.090,312	13.506
13	581.638,851 672.090,312	14	581.628,103 672.097,676	13.029
14	581.628,103 672.097,676	15	581.615,914 672.088,788	15.085
15	581.615,914 672.088,788	16	581.608,971 672.078,733	12.219
16	581.608,971 672.078,733	17	581.604,808 672.072,05	7.874
17	581.604,808 672.072,05	1	581.602,833 672.067,62	4.85

** Lungimile segmentelor sunt determinate în planul de proiecție Stereo 70 și sunt rotunjite la 1 milimetru.

*** Distanța dintre puncte este formată din segmente cumulate ce sunt mai mici decât valoarea 1 milimetru.

**DATE DESPRE IMOBILUL NR. 12314**

Oficiul de Cadastru și Publicitate Imobiliară SUCEAVA
Biroul de Cadastru și Publicitate Imobiliară Gura Humorului

A. Partea I. Descrierea imobilului

TEREN Intravilan

Adresa: Loc. Dragoiesti, Str Cotu Forei, Nr. 9, Jud. Suceava

Nr. Crt	Nr cadastral Nr. topografic	Suprafața* (mp)	Observații / Referințe
A1		2.258	Sector cadastral:15 Teren neimprejmuit;

B. Partea II. Proprietari și acte

Inscrieri privitoare la dreptul de proprietate și alte drepturi reale		Referințe
12314 / 18/03/2022		
Act Normativ nr. 7, din 13/03/1996 emis de PARLAMENTUL ROMANIEI;		
B1	Inscrierea provizorie, drept de PROPRIETATE, dobandit prin Lege, cota actuala 1/1, cota initiala 1/1 1) COMUNA DRAGOIESTI, CIF:4441190	A1

C. Partea III. SARCINI .

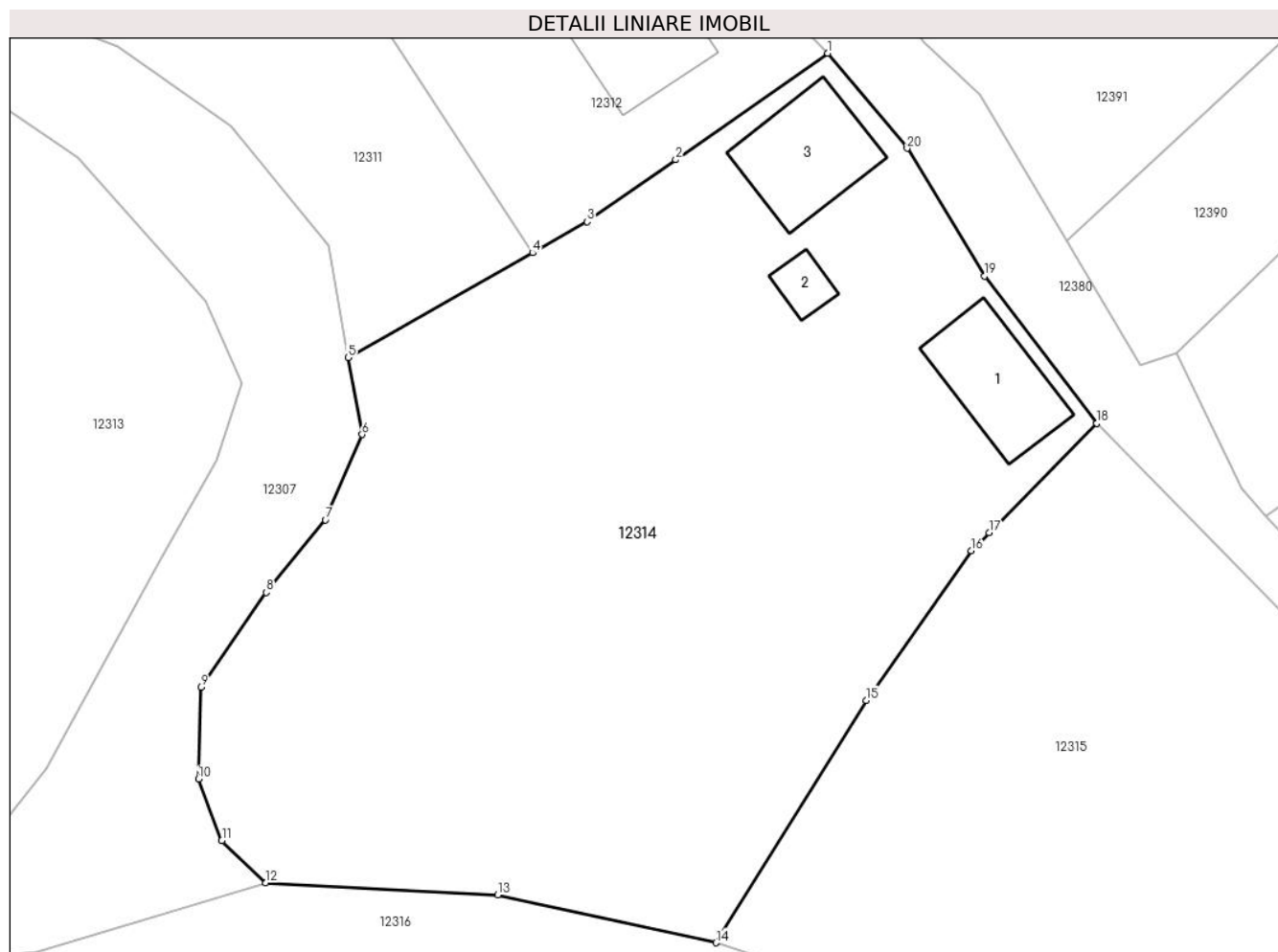
Inscrieri privind dezmembramintele dreptului de proprietate, drepturi reale de garanție și sarcini	Referințe
NU SUNT	

Anexa Nr. 1 La Partea I

Teren

Nr cadastral	Suprafața (mp)*	Observații / Referințe
	2.258	

* Suprafața este determinată în planul de proiecție Stereo 70.



Date referitoare la teren

Crt	Categorie folosință	Intravilan	Suprafața (mp)	Tarla	Parcelă	Nr. topo	Observații / Referințe
1	curți constructii	DA	393	-	-	-	
2	arabil	DA	1.865	-	-	-	

Date referitoare la construcții

Crt	Număr	Destinație construcție	Supraf. (mp)	Situație juridică	Observații / Referințe
A1.1		construcții de locuințe	59	Fara acte	Nr. niveluri:1; S. construita la sol:59 mp; S. construita desfasurata:59 mp; LOCUINTA
A1.2		construcții anexa	13	Fara acte	Nr. niveluri:1; S. construita la sol:13 mp; S. construita desfasurata:13 mp; ANEXA
A1.3		construcții anexa	62	Fara acte	Nr. niveluri:1; S. construita la sol:62 mp; S. construita desfasurata:62 mp; ANEXA

Lungime Segmente

1) Valorile lungimilor segmentelor sunt obținute din proiecție în plan.

Punct început	X / Y	Punct sfârșit	X / Y	Lungime segment (** (m)
1	581.691,48 672.097,64	2	581.680,812 672.090,172	13.022

Punct început	X / Y	Punct sfârșit	X / Y	Lungime segment (** (m)
2	581.680,812 672.090,172	3	581.674,608 672.085,829	7.573
3	581.674,608 672.085,829	4	581.670,764 672.083,648	4.42
4	581.670,764 672.083,648	5	581.657,829 672.076,31	14.871
5	581.657,829 672.076,31	6	581.658,817 672.070,913	5.487
6	581.658,817 672.070,913	7	581.656,231 672.064,94	6.509
7	581.656,231 672.064,94	8	581.652,098 672.059,835	6.568
8	581.652,098 672.059,835	9	581.647,498 672.053,194	8.079
9	581.647,498 672.053,194	10	581.647,332 672.046,766	6.43
10	581.647,332 672.046,766	11	581.648,97 672.042,45	4.616
11	581.648,97 672.042,45	12	581.652,06 672.039,48	4.286
12	581.652,06 672.039,48	13	581.668,32 672.038,64	16.282
13	581.668,32 672.038,64	14	581.683,63 672.035,29	15.672
14	581.683,63 672.035,29	15	581.694,163 672.052,288	19.997
15	581.694,163 672.052,288	16	581.701,546 672.062,76	12.813
16	581.701,546 672.062,76	17	581.702,799 672.064,034	1.787
17	581.702,799 672.064,034	18	581.710,35 672.071,71	10.767
18	581.710,35 672.071,71	19	581.702,481 672.082,017	12.967
19	581.702,481 672.082,017	20	581.697,044 672.090,979	10.482
20	581.697,044 672.090,979	1	581.691,48 672.097,64	8.679

** Lungimile segmentelor sunt determinate în planul de proiecție Stereo 70 și sunt rotunjite la 1 milimetru.

*** Distanța dintre puncte este formată din segmente cumulate ce sunt mai mici decât valoarea 1 milimetru.

**DATE DESPRE IMOBILUL NR. 12315**

Oficiul de Cadastru și Publicitate Imobiliară SUCEAVA
Biroul de Cadastru și Publicitate Imobiliară Gura Humorului

A. Partea I. Descrierea imobilului

TEREN Intravilan

Adresa: Loc. Dragoiesti, Str Cotu Forei, Nr. 7, Jud. Suceava

Nr. Crt	Nr cadastral Nr. topografic	Suprafața* (mp)	Observații / Referințe
A1		1.990	Sector cadastral:15 Teren neimpregmuit;

Construcții

Crt	Nr cadastral Nr. topografic	Adresa	Observații / Referințe
A1.1		Loc. Dragoiesti, Str Cotu Forei, Nr. 7, Jud. Suceava	Nr. niveluri:1; S. construita la sol:91 mp; S. construita desfasurata:91 mp; LOCUINTA

B. Partea II. Proprietari și acte

Inscrieri privitoare la dreptul de proprietate și alte drepturi reale		Referințe
12315 / 18/03/2022		
Act Normativ nr. 7, din 13/03/1996 emis de PARLAMENTUL ROMANIEI;		
B1	Intabulare, drept de PROPRIETATE, dobandit prin Lege, cota actuala 1/1, cota initiala 1/1 1) NEIDENTIFICAT NEIDENTIFICAT	A1
Act Administrativ nr. 1882, din 14/03/2022 emis de PRIMARIA COMUNEI DRAGOIESTI;		
B2	Se noteaza posesia factica in favoarea lui 1) COROCAESCU TRAIAN	A1
Act Administrativ nr. 2526, din 31/03/2022 emis de PRIMARIA COMUNEI DRAGOIESTI;		
B3	Intabulare, drept de PROPRIETATE, dobandit prin Lege, cota actuala 1/1, cota initiala 1/1 1) COROCAESCU TRAIAN	A1.1

C. Partea III. SARCINI .

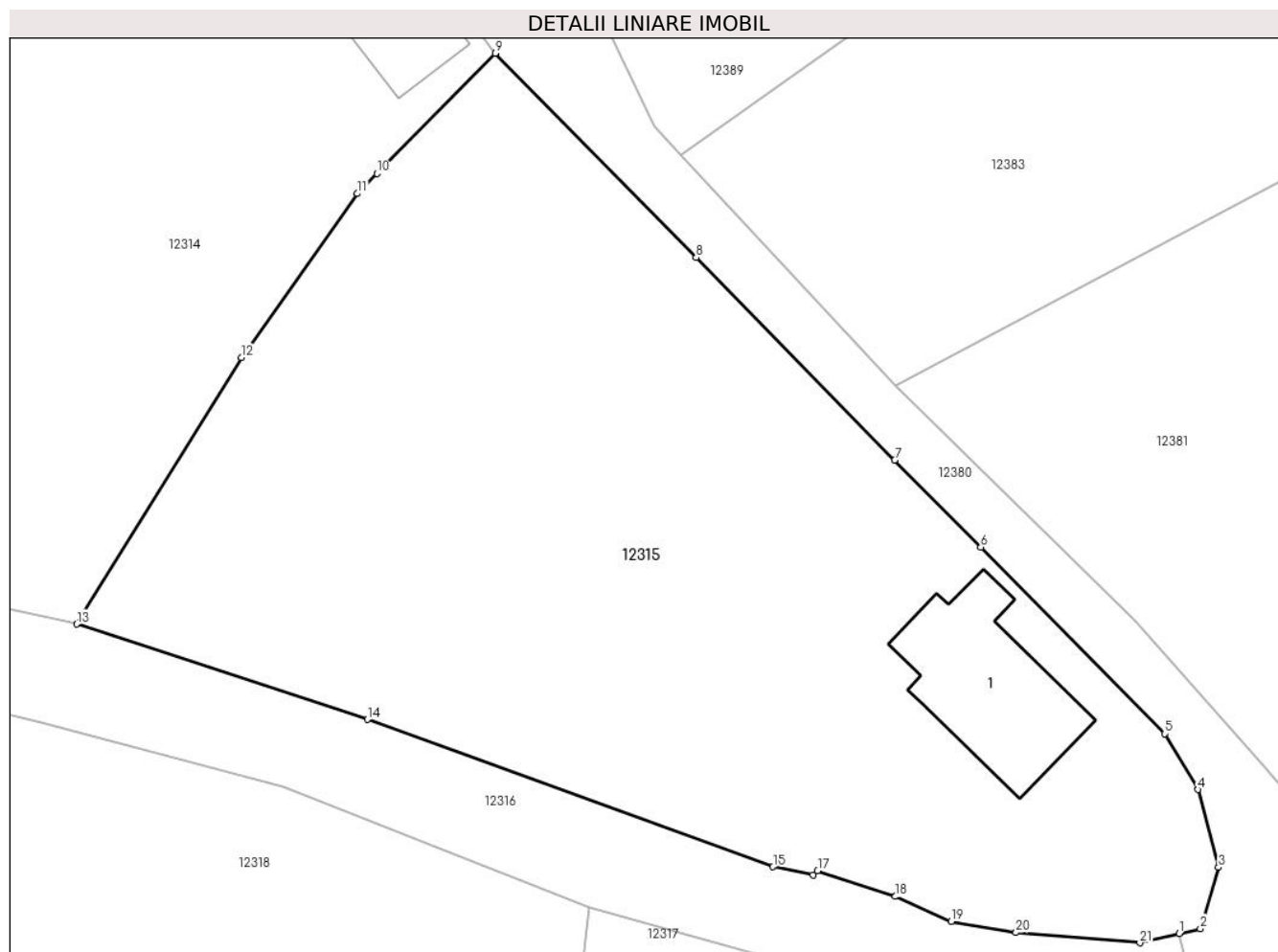
Inscrieri privind dezmembramintele dreptului de proprietate, drepturi reale de garanție și sarcini	Referințe
NU SUNT	

Anexa Nr. 1 La Partea I

Teren

Nr cadastral	Suprafața (mp)*	Observații / Referințe
	1.990	

* Suprafața este determinată în planul de proiecție Stereo 70.



Date referitoare la teren

Crt	Categorie folosință	Intravilan	Suprafața (mp)	Tarla	Parcelă	Nr. topo	Observații / Referințe
1	curți construcții	DA	403	-	-	-	
2	arabil	DA	1.587	-	-	-	

Date referitoare la construcții

Crt	Număr	Destinație construcție	Supraf. (mp)	Situație juridică	Observații / Referințe
A1.1		construcții de locuințe	91	Cu acte	Nr. niveluri:1; S. construita la sol:91 mp; S. construita desfasurata:91 mp; LOCUINTA

Lungime Segmente

1) Valorile lungimilor segmentelor sunt obținute din proiecție în plan.

Punct început	X / Y	Punct sfârșit	X / Y	Lungime segment (** (m)
1	581.754,002 672.015,552	2	581.755,36 672.015,87	1.395
3	581.756,53 672.019,77	4	581.755,21 672.024,74	5.142
5	581.753,1 672.028,3	6	581.741,338 672.040,205	16.735

Punct început	X / Y	Punct sfârșit	X / Y	Lungime segment (** (m)
2	581.755,36 672.015,87	3	581.756,53 672.019,77	4.072
4	581.755,21 672.024,74	5	581.753,1 672.028,3	4.138
6	581.741,338 672.040,205	7	581.735,85 672.045,76	7.809

Punct început	X / Y	Punct sfârșit	X / Y	Lungime segment (** (m)
7	581.735,85 672.045,76	8	581.723,17 672.058,67	18.096
9	581.710,35 672.071,71	10	581.702,799 672.064,034	10.767
11	581.701,546 672.062,76	12	581.694,163 672.052,288	12.813
13	581.683,63 672.035,29	14	581.702,18 672.029,21	19.521
15	581.728,08 672.019,81	16	581.730,633 672.019,287	2.606
17	581.730,93 672.019,56	18	581.735,89 672.017,92	5.224
19	581.739,46 672.016,34	20	581.743,59 672.015,62	4.192
21	581.751,503 672.014,966	1	581.754,002 672.015,552	2.567

Punct început	X / Y	Punct sfârșit	X / Y	Lungime segment (** (m)
8	581.723,17 672.058,67	9	581.710,35 672.071,71	18.286
10	581.702,799 672.064,034	11	581.701,546 672.062,76	1.787
12	581.694,163 672.052,288	13	581.683,63 672.035,29	19.997
14	581.702,18 672.029,21	15	581.728,08 672.019,81	27.553
16	581.730,633 672.019,287	17	581.730,93 672.019,56	0.403
18	581.735,89 672.017,92	19	581.739,46 672.016,34	3.904
20	581.743,59 672.015,62	21	581.751,503 672.014,966	7.94

** Lungimile segmentelor sunt determinate în planul de proiecție Stereo 70 și sunt rotunjite la 1 milimetru.

*** Distanța dintre puncte este formată din segmente cumulate ce sunt mai mici decât valoarea 1 milimetru.

**DATE DESPRE IMOBILUL NR. 12316**

Oficiul de Cadastru și Publicitate Imobiliară SUCEAVA
 Biroul de Cadastru și Publicitate Imobiliară Gura Humorului

A. Partea I. Descrierea imobilului

TEREN Intravilan

Adresa: Loc. Dragoiesti, Jud. Suceava

Nr. Crt	Nr cadastral Nr. topografic	Suprafața* (mp)	Observații / Referințe
A1	31192	Din acte: 995 Masurata: 969	Sector cadastral:15 Teren neimprejmuit;

B. Partea II. Proprietari și acte

Inscrieri privitoare la dreptul de proprietate și alte drepturi reale	Referințe
9574 / 23/08/2017	
Act Normativ nr. 1357, din 27/12/2001 emis de GUVERNUL ROMANIEI (act normativ nr Anexa 36 din 30.08.2002, emis de Inventarul bunurilor care aparțin domeniului public al comunei Dragoiesti; act administrativ nr adresa 2061 din 23.08.2017, emis de Primaria Dragoiesti);	
B1	A1
Intabulare, drept de PROPRIETATE, dobandit prin Lege, cota actuala 1/1, cota initiala 1/1 1) COMUNA DRAGOIESTI , CIF:4441190, domeniul public	

C. Partea III. SARCINI .

Inscrieri privind dezmembramintele dreptului de proprietate, drepturi reale de garanție și sarcini	Referințe
NU SUNT	

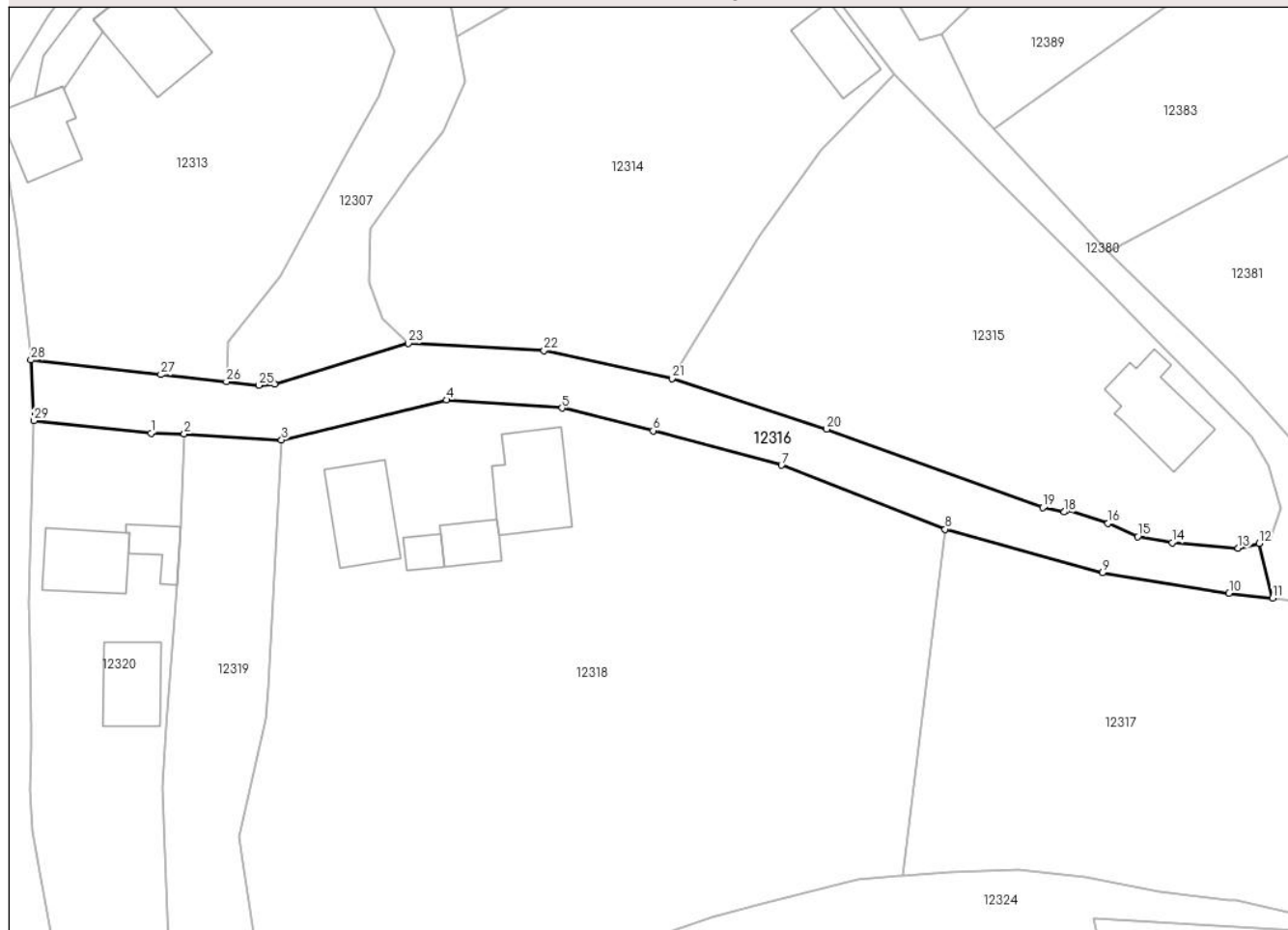
Anexa Nr. 1 La Partea I

Teren

Nr cadastral	Suprafața (mp)*	Observații / Referințe
31192	Din acte: 995 Masurata: 969	

* Suprafața este determinată în planul de proiecție Stereo 70.

DETALII LINIARE IMOBIL



Date referitoare la teren

Crt	Categorie folosință	Intra vilan	Suprafața (mp)	Tarla	Parcelă	Nr. topo	Observații / Referințe
1	drum	DA	969	-	-	-	

Lungime Segmente

1) Valorile lungimilor segmentelor sunt obținute din proiecție în plan.

Punct început	X / Y	Punct sfârșit	X / Y	Lungime segment (** (m)
1	581.621,219 672.028,72	2	581.625,21 672.028,65	3.992
3	581.636,87 672.027,91	4	581.656,638 672.032,706	20.341
5	581.670,45 672.031,75	6	581.681,38 672.029,02	11.266
7	581.696,77 672.024,9	8	581.716,38 672.017,22	21.06
9	581.735,24 672.012,0	10	581.750,4 672.009,55	15.357

Punct început	X / Y	Punct sfârșit	X / Y	Lungime segment (** (m)
2	581.625,21 672.028,65	3	581.636,87 672.027,91	11.683
4	581.656,638 672.032,706	5	581.670,45 672.031,75	13.845
6	581.681,38 672.029,02	7	581.696,77 672.024,9	15.932
8	581.716,38 672.017,22	9	581.735,24 672.012,0	19.569
10	581.750,4 672.009,55	11	581.755,62 672.008,968	5.252

Punct început	X / Y	Punct sfârșit	X / Y	Lungime segment (** (m)
11	581.755,62 672.008,968	12	581.754,002 672.015,552	6.78
13	581.751,503 672.014,966	14	581.743,59 672.015,62	7.94
15	581.739,46 672.016,34	16	581.735,89 672.017,92	3.904
17	581.730,93 672.019,56	18	581.730,633 672.019,287	0.403
19	581.728,08 672.019,81	20	581.702,18 672.029,21	27.553
21	581.683,63 672.035,29	22	581.668,32 672.038,64	15.672
23	581.652,06 672.039,48	24	581.636,03 672.034,635	16.746
25	581.634,163 672.034,476	26	581.630,268 672.034,909	3.919
27	581.622,409 672.035,737	28	581.606,832 672.037,501	15.677
29	581.607,19 672.030,23	1	581.621,219 672.028,72	14.11

Punct început	X / Y	Punct sfârșit	X / Y	Lungime segment (** (m)
12	581.754,002 672.015,552	13	581.751,503 672.014,966	2.567
14	581.743,59 672.015,62	15	581.739,46 672.016,34	4.192
16	581.735,89 672.017,92	17	581.730,93 672.019,56	5.224
18	581.730,633 672.019,287	19	581.728,08 672.019,81	2.606
20	581.702,18 672.029,21	21	581.683,63 672.035,29	19.521
22	581.668,32 672.038,64	23	581.652,06 672.039,48	16.282
24	581.636,03 672.034,635	25	581.634,163 672.034,476	1.874
26	581.630,268 672.034,909	27	581.622,409 672.035,737	7.902
28	581.606,832 672.037,501	29	581.607,19 672.030,23	7.28

** Lungimile segmentelor sunt determinate în planul de proiecție Stereo 70 și sunt rotunjite la 1 milimetru.

*** Distanța dintre puncte este formată din segmente cumulate ce sunt mai mici decât valoarea 1 milimetru.

**DATE DESPRE IMOBILUL NR. 12317**

Oficiul de Cadastru și Publicitate Imobiliară SUCEAVA
Biroul de Cadastru și Publicitate Imobiliară Gura Humorului

A. Partea I. Descrierea imobilului

TEREN Intravilan

Adresa: Loc. Dragoiesti, Str Cotu Forei, Jud. Suceava

Nr. Crt	Nr cadastral Nr. topografic	Suprafața* (mp)	Observații / Referințe
A1		2.172	Sector cadastral:15 Teren neimprejmuit;

B. Partea II. Proprietari și acte

Inscrieri privitoare la dreptul de proprietate și alte drepturi reale		Referințe
12317 / 18/03/2022		
Act Normativ nr. 7, din 13/03/1996 emis de PARLAMENTUL ROMANIEI;		
B1	Intabulare, drept de PROPRIETATE, dobândit prin Lege, cota actuala 1/1, cota initiala 1/1 1) NEIDENTIFICAT NEIDENTIFICAT	A1
Act Administrativ nr. 1879, din 14/03/2022 emis de PRIMARIA COMUNEI DRAGOIESTI;		
B2	Se noteaza posesia factica in favoarea lui 1) POPESCU MARIA	A1

C. Partea III. SARCINI .

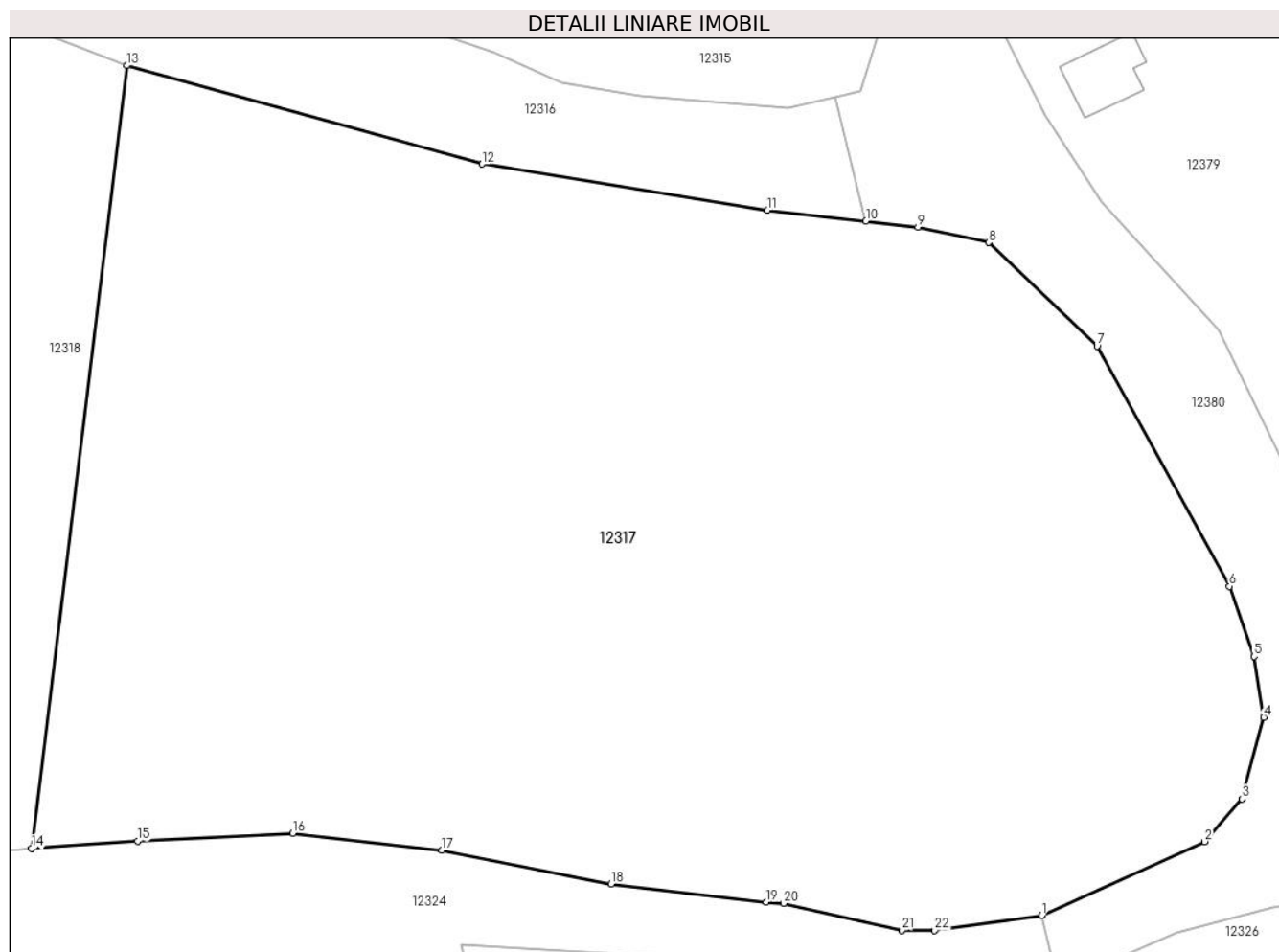
Inscrieri privind dezmembramintele dreptului de proprietate, drepturi reale de garanție și sarcini	Referințe
NU SUNT	

Anexa Nr. 1 La Partea I

Teren

Nr cadastral	Suprafața (mp)*	Observații / Referințe
	2.172	

* Suprafața este determinată în planul de proiecție Stereo 70.



Date referitoare la teren

Crt	Categorie folosință	Intra vilan	Suprafața (mp)	Tarla	Parcelă	Nr. topo	Observații / Referințe
1	arabil	DA	2.172	-	-	-	

Lungime Segmente

1) Valorile lungimilor segmentelor sunt obținute din proiecție în plan.

Punct început	X / Y	Punct sfârșit	X / Y	Lungime segment (** (m)
1	581.764,95 671.972,15	2	581.773,6 671.976,06	9.493
3	581.775,58 671.978,32	4	581.776,74 671.982,65	4.483
5	581.776,23 671.985,88	6	581.774,92 671.989,6	3.944
7	581.767,89 672.002,34	8	581.762,144 672.007,835	7.951
9	581.758,38 672.008,66	10	581.755,62 672.008,968	2.777

Punct început	X / Y	Punct sfârșit	X / Y	Lungime segment (** (m)
2	581.773,6 671.976,06	3	581.775,58 671.978,32	3.005
4	581.776,74 671.982,65	5	581.776,23 671.985,88	3.27
6	581.774,92 671.989,6	7	581.767,89 672.002,34	14.551
8	581.762,144 672.007,835	9	581.758,38 672.008,66	3.853
10	581.755,62 672.008,968	11	581.750,4 672.009,55	5.252

Punct început	X / Y	Punct sfârșit	X / Y	Lungime segment (** (m)
11	581.750,4 672.009,55	12	581.735,24 672.012,0	15.357
13	581.716,38 672.017,22	14	581.711,331 671.975,693	41.833
15	581.716,96 671.976,08	16	581.725,193 671.976,505	8.244
17	581.733,111 671.975,594	18	581.742,091 671.973,809	9.156
19	581.750,335 671.972,847	20	581.751,242 671.972,775	0.91
21	581.757,525 671.971,349	22	581.759,272 671.971,349	1.747

Punct început	X / Y	Punct sfârșit	X / Y	Lungime segment (** (m)
12	581.735,24 672.012,0	13	581.716,38 672.017,22	19.569
14	581.711,331 671.975,693	15	581.716,96 671.976,08	5.642
16	581.725,193 671.976,505	17	581.733,111 671.975,594	7.97
18	581.742,091 671.973,809	19	581.750,335 671.972,847	8.3
20	581.751,242 671.972,775	21	581.757,525 671.971,349	6.443
22	581.759,272 671.971,349	1	581.764,95 671.972,15	5.734

** Lungimile segmentelor sunt determinate în planul de proiecție Stereo 70 și sunt rotunjite la 1 milimetru.

*** Distanța dintre puncte este formată din segmente cumulate ce sunt mai mici decât valoarea 1 milimetru.

**DATE DESPRE IMOBILUL NR. 12318**

Oficiul de Cadastru și Publicitate Imobiliară SUCEAVA
Biroul de Cadastru și Publicitate Imobiliară Gura Humorului

A. Partea I. Descrierea imobilului

TEREN Intravilan

Adresa: Loc. Dragoiesti, Str Cotu Forei, Nr. 5, Jud. Suceava

Nr. Crt	Nr cadastral Nr. topografic	Suprafața* (mp)	Observații / Referințe
A1	31286	5.193	Sector cadastral:15 Teren neimpregmuit;

Construcții

Crt	Nr cadastral Nr. topografic	Adresa	Observații / Referințe
A1.1	31286-C1	Loc. Dragoiesti, Str Cotu Forei, Nr. 5, Jud. Suceava	Nr. niveluri:2; S. construita la sol:99 mp; S. construita desfasurata:199 mp; LOCUINTA
A1.2	31286-C2	Loc. Dragoiesti, Str Cotu Forei, Nr. 5, Jud. Suceava	Nr. niveluri:1; S. construita la sol:35 mp; S. construita desfasurata:35 mp; ANEXA
A1.3	31286-C3	Loc. Dragoiesti, Str Cotu Forei, Nr. 5, Jud. Suceava	Nr. niveluri:1; S. construita la sol:89 mp; S. construita desfasurata:89 mp; ANEXA
A1.4		Loc. Dragoiesti, Str Cotu Forei, Nr. 5, Jud. Suceava	Nr. niveluri:1; S. construita la sol:18 mp; S. construita desfasurata:18 mp; ANEXA

B. Partea II. Proprietari și acte

Inscrieri privitoare la dreptul de proprietate și alte drepturi reale	Referințe
21666 / 03/10/2023	
Act Notarial nr. 2317, din 02/10/2023 emis de Dumitru Mihaela;	
B1	A1, A1.1, A1.2, A1.3
Intabulare, drept de PROPRIETATE, dobandit prin Conventie, cota actuala 1/1, cota initiala 1/1	
1) CEPOI MIHAELA	
2) CEPOI CRISTIAN-TRAIAN	
12318 / 18/03/2022	
Act Administrativ nr. 2526, din 31/03/2022 emis de PRIMARIA COMUNEI DRAGOIESTI;	
B2	A1.4
Intabulare, drept de PROPRIETATE, dobandit prin Lege, cota actuala 1/1, cota initiala 1/1	
1) CEPOI MIHAELA	
2) CEPOI CRISTIAN-TRAIAN	

C. Partea III. SARCINI

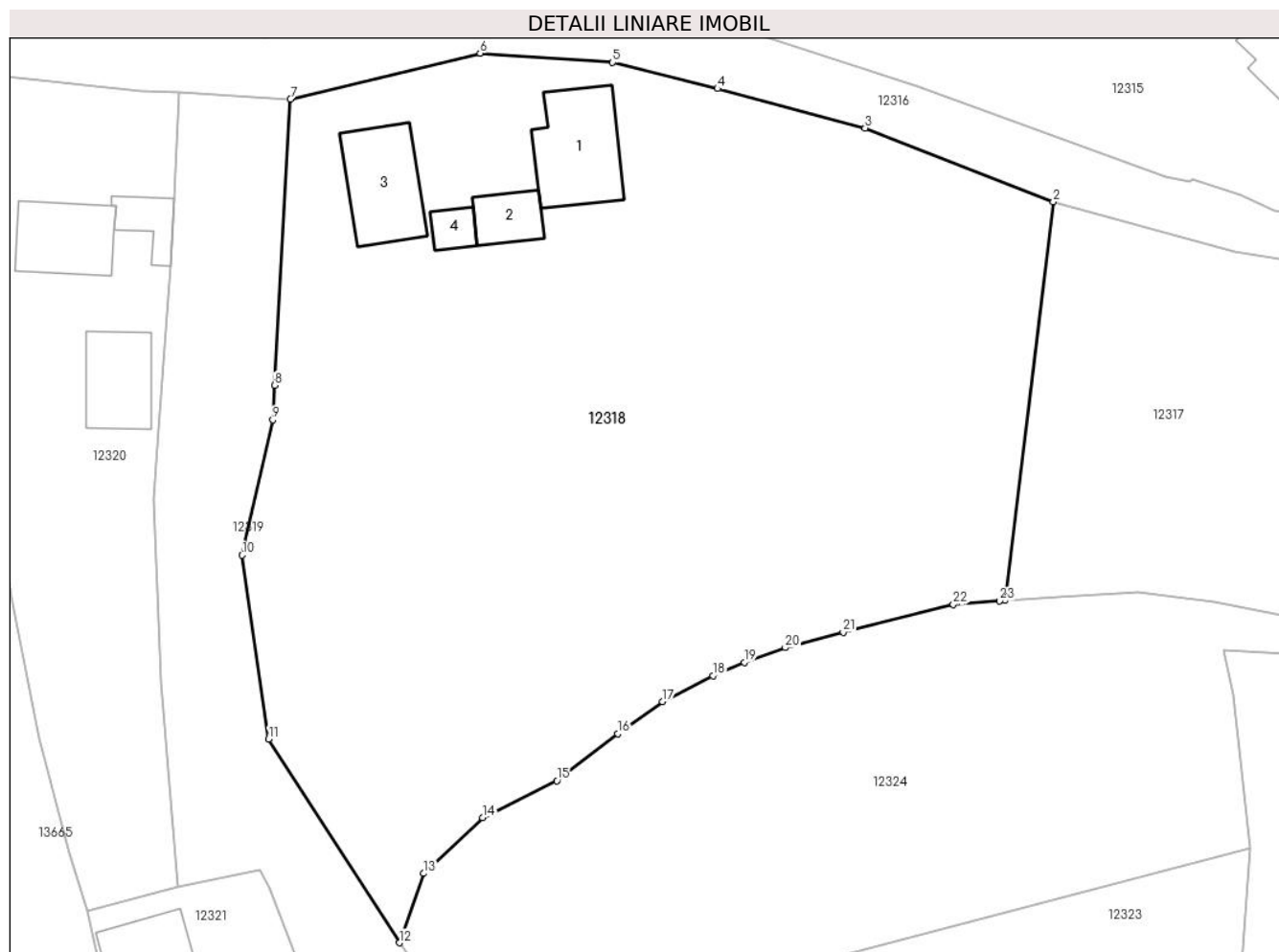
Inscrieri privind dezmembramintele dreptului de proprietate, drepturi reale de garanție și sarcini	Referințe
21666 / 03/10/2023	
Act Notarial nr. 2317, din 02/10/2023 emis de Dumitru Mihaela;	
C1	A1, A1.1, A1.2, A1.3
Intabulare, drept de UZUFRACT VIAGER, dobandit prin Conventie, cota actuala 1/1, cota initiala 1/1	
1) CIOBANU COSTANTIN, Se noteaz lipsa CNP;	
C2	A1, A1.1, A1.2, A1.3
Intabulare, drept de IPOTECA LEGALA, Valoare:0 corespunzatoare intretinerii neexecutate, dobandit prin Conventie, cota actuala 1/1, cota initiala 1/1	
1) CIOBANU COSTANTIN, Se noteaz lipsa CNP;	
C3	A1, A1.1, A1.2, A1.3
Intabulare, drept de UZUFRACT VIAGER, dobandit prin Conventie, cota actuala 1/1, cota initiala 1/1	
1) CIOBANU IOANA, Se noteaza lipsa CNP;	
C4	A1, A1.1, A1.2, A1.3
Intabulare, drept de IPOTECA LEGALA, Valoare:0 corespunzatoare intretinerii neexecutate, dobandit prin Conventie, cota actuala 1/1, cota initiala 1/1	
1) CIOBANU IOANA, Se noteaza lipsa CNP;	

Anexa Nr. 1 La Partea I

Teren

Nr cadastral	Suprafața (mp)*	Observații / Referințe
31286	5.193	

* Suprafața este determinată în planul de proiecție Stereo 70.



Date referitoare la teren

Crt	Categorie folosință	Intravilan	Suprafața (mp)	Tarla	Parcelă	Nr. topo	Observații / Referințe
1	curți constructii	DA	456	-	-	-	
2	neproductiv	DA	2.609	-	-	-	
3	neproductiv	DA	2.128	-	-	-	

Date referitoare la construcții

Crt	Număr	Destinație construcție	Supraf. (mp)	Situație juridică	Observații / Referințe
A1.1	31286-C1	construcții de locuințe	99	Cu acte	Nr. niveluri:2; S. construita la sol:99 mp; S. construita desfasurata:199 mp; LOCUINTA
A1.2	31286-C2	construcții anexa	35	Cu acte	Nr. niveluri:1; S. construita la sol:35 mp; S. construita desfasurata:35 mp; ANEXA
A1.3	31286-C3	construcții anexa	89	Cu acte	Nr. niveluri:1; S. construita la sol:89 mp; S. construita desfasurata:89 mp; ANEXA
A1.4		construcții anexa	18	Cu acte	Nr. niveluri:1; S. construita la sol:18 mp; S. construita desfasurata:18 mp; ANEXA

Lungime Segmente

1) Valorile lungimilor segmentelor sunt obținute din proiecție în plan.

Punct început	X / Y	Punct sfârșit	X / Y	Lungime segment (** (m)
1	581.711,331 671.975,693	2	581.716,38 672.017,22	41.833
3	581.696,77 672.024,9	4	581.681,38 672.029,02	15.932
5	581.670,45 672.031,75	6	581.656,638 672.032,706	13.845
7	581.636,87 672.027,91	8	581.635,222 671.998,108	29.848
9	581.635,023 671.994,505	10	581.631,822 671.980,418	14.446
11	581.634,578 671.961,259	12	581.648,233 671.940,036	25.236
13	581.650,76 671.947,268	14	581.656,91 671.953,057	8.446
15	581.664,621 671.956,922	16	581.671,002 671.961,809	8.037
17	581.675,672 671.965,149	18	581.680,907 671.967,855	5.893
19	581.684,171 671.969,245	20	581.688,456 671.970,776	4.55
21	581.694,48 671.972,379	22	581.705,964 671.975,264	11.841
23	581.710,799 671.975,656	1	581.711,331 671.975,693	0.533

Punct început	X / Y	Punct sfârșit	X / Y	Lungime segment (** (m)
2	581.716,38 672.017,22	3	581.696,77 672.024,9	21.06
4	581.681,38 672.029,02	5	581.670,45 672.031,75	11.266
6	581.656,638 672.032,706	7	581.636,87 672.027,91	20.341
8	581.635,222 671.998,108	9	581.635,023 671.994,505	3.608
10	581.631,822 671.980,418	11	581.634,578 671.961,259	19.356
12	581.648,233 671.940,036	13	581.650,76 671.947,268	7.661
14	581.656,91 671.953,057	15	581.664,621 671.956,922	8.625
16	581.671,002 671.961,809	17	581.675,672 671.965,149	5.741
18	581.680,907 671.967,855	19	581.684,171 671.969,245	3.548
20	581.688,456 671.970,776	21	581.694,48 671.972,379	6.234
22	581.705,964 671.975,264	23	581.710,799 671.975,656	4.851

** Lungimile segmentelor sunt determinate în planul de proiecție Stereo 70 și sunt rotunjite la 1 milimetru.

*** Distanța dintre puncte este formată din segmente cumulate ce sunt mai mici decât valoarea 1 milimetru.

**DATE DESPRE IMOBILUL NR. 12319**

Oficiul de Cadastru și Publicitate Imobiliară SUCEAVA
Biroul de Cadastru și Publicitate Imobiliară Gura Humorului

A. Partea I. Descrierea imobilului

TEREN Intravilan

Adresa: Loc. Dragoiesti, Jud. Suceava

Nr. Crt	Nr cadastral Nr. topografic	Suprafața* (mp)	Observații / Referințe
A1		1.510	Sector cadastral:15 Teren neimprejmuit;

B. Partea II. Proprietari și acte

Inscrieri privitoare la dreptul de proprietate și alte drepturi reale		Referințe
12319 / 18/03/2022		
Act Normativ nr. 7, din 13/03/1996 emis de PARLAMENTUL ROMANIEI;		
B1	Inscrierea provizorie, drept de PROPRIETATE, dobandit prin Lege, cota actuala 1/1, cota initiala 1/1 1) COMUNA DRAGOIESTI, CIF:4441190	A1

C. Partea III. SARCINI .

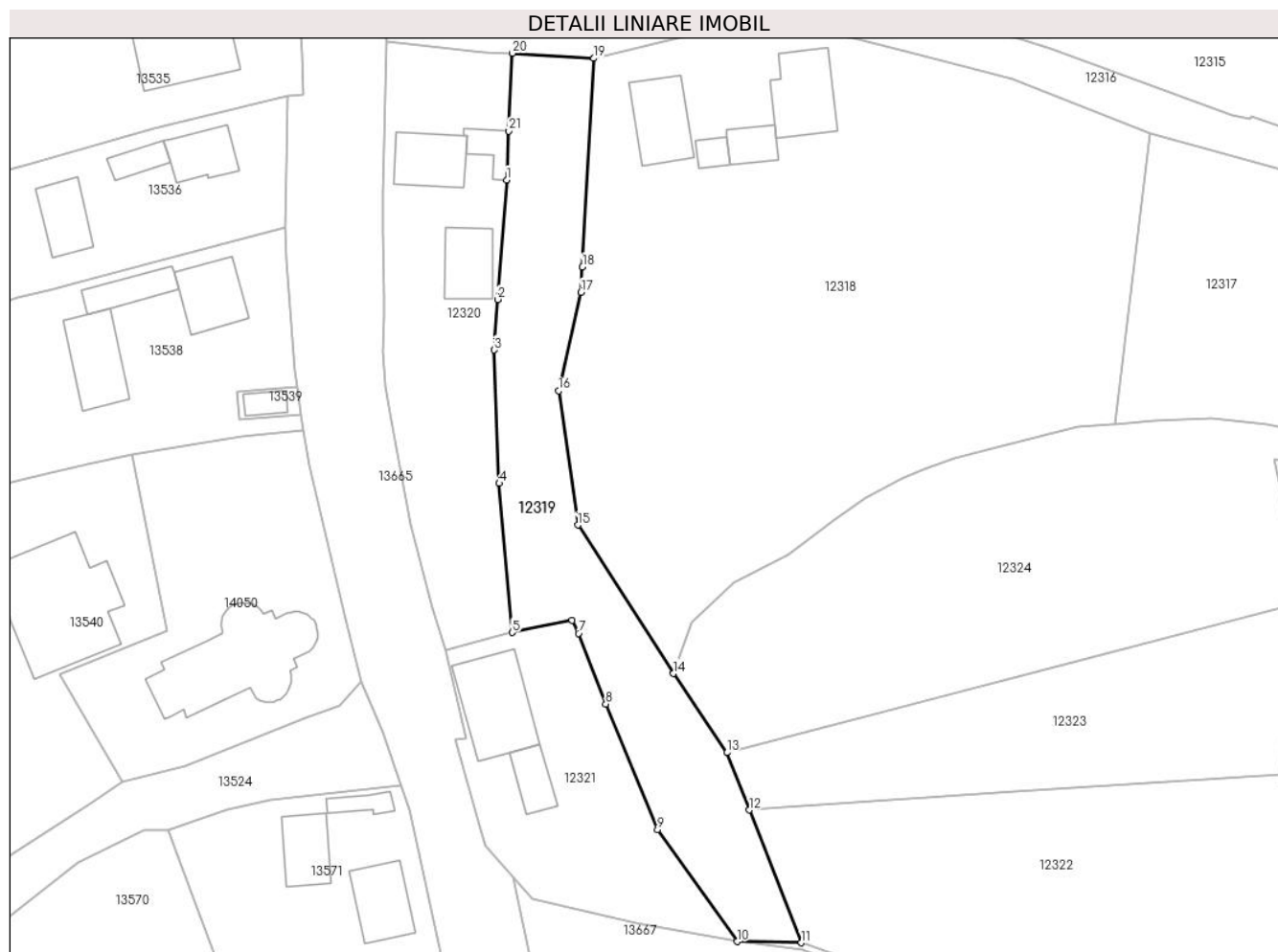
Inscrieri privind dezmembramintele dreptului de proprietate, drepturi reale de garanție și sarcini	Referințe
NU SUNT	

Anexa Nr. 1 La Partea I

Teren

Nr cadastral	Suprafața (mp)*	Observații / Referințe
	1.510	

* Suprafața este determinată în planul de proiecție Stereo 70.



Date referitoare la teren

Crt	Categorie folosință	Intravilan	Suprafața (mp)	Tarla	Parcelă	Nr. topo	Observații / Referințe
1	ape curgătoare	DA	1.510	-	-	-	

Lungime Segmente

1) Valorile lungimilor segmentelor sunt obținute din proiecție în plan.

Punct început	X / Y	Punct sfârșit	X / Y	Lungime segment (** (m)
1	581.624,377 672.010,539	2	581.623,109 671.993,482	17.104
3	581.622,573 671.986,269	4	581.623,315 671.967,202	19.081
5	581.625,169 671.945,884	6	581.633,72 671.947,628	8.727
7	581.634,66 671.945,775	8	581.638,557 671.935,679	10.822
9	581.645,977 671.917,738	10	581.657,32 671.901,74	19.611

Punct început	X / Y	Punct sfârșit	X / Y	Lungime segment (** (m)
2	581.623,109 671.993,482	3	581.622,573 671.986,269	7.233
4	581.623,315 671.967,202	5	581.625,169 671.945,884	21.398
6	581.633,72 671.947,628	7	581.634,66 671.945,775	2.078
8	581.638,557 671.935,679	9	581.645,977 671.917,738	19.415
10	581.657,32 671.901,74	11	581.666,52 671.901,58	9.201

Punct început	X / Y	Punct sfârșit	X / Y	Lungime segment (** (m)
11	581.666,52 671.901,58	12	581.659,093 671.920,55	20.372
13	581.655,89 671.928,73	14	581.648,233 671.940,036	13.655
15	581.634,578 671.961,259	16	581.631,822 671.980,418	19.356
17	581.635,023 671.994,505	18	581.635,222 671.998,108	3.608
19	581.636,87 672.027,91	20	581.625,21 672.028,65	11.683
21	581.624,717 672.017,531	1	581.624,377 672.010,539	7.0

Punct început	X / Y	Punct sfârșit	X / Y	Lungime segment (** (m)
12	581.659,093 671.920,55	13	581.655,89 671.928,73	8.785
14	581.648,233 671.940,036	15	581.634,578 671.961,259	25.236
16	581.631,822 671.980,418	17	581.635,023 671.994,505	14.446
18	581.635,222 671.998,108	19	581.636,87 672.027,91	29.848
20	581.625,21 672.028,65	21	581.624,717 672.017,531	11.13

** Lungimile segmentelor sunt determinate în planul de proiecție Stereo 70 și sunt rotunjite la 1 milimetru.

*** Distanța dintre puncte este formată din segmente cumulate ce sunt mai mici decât valoarea 1 milimetru.

**DATE DESPRE IMOBILUL NR. 12320**

Oficiul de Cadastru și Publicitate Imobiliară SUCEAVA
Biroul de Cadastru și Publicitate Imobiliară Gura Humorului

A. Partea I. Descrierea imobilului

TEREN Intravilan

Adresa: Loc. Dragoiesti, Str Dragoi Viteazul, Nr. 145, Jud. Suceava

Nr. Crt	Nr cadastral Nr. topografic	Suprafața* (mp)	Observații / Referințe
A1	31046	Din acte: 2.400 Masurata: 1.303	Sector cadastral:15 Teren neimprejmut;

Construcții

Crt	Nr cadastral Nr. topografic	Adresa	Observații / Referințe
A1.1	31046-C1	Loc. Dragoiesti, Str Dragoi Viteazul, Nr. 145, Jud. Suceava	Nr. niveluri:1; S. construita la sol:74 mp; S. construita desfasurata:74 mp; Casă de locuit construită în anul 1962 din lemn, cu un nivel, fără certificat energetic și fără lift, S construită desfășurată = 74 mp
A1.2	31046-C2	Loc. Dragoiesti, Str Dragoi Viteazul, Nr. 145, Jud. Suceava	Nr. niveluri:1; S. construita la sol:29 mp; S. construita desfasurata:29 mp; Anexă construită în anul 1962 din lemn, cu un nivel, fără certificat energetic și fără lift, S construită desfășurată = 29 mp
A1.3	31046-C3	Loc. Dragoiesti, Str Dragoi Viteazul, Nr. 145, Jud. Suceava	Nr. niveluri:1; S. construita la sol:69 mp; S. construita desfasurata:69 mp; Șură construită în anul 1962 din lemn, cu un nivel, fără certificat energetic și fără lift, S construită desfășurată = 69 mp

B. Partea II. Proprietari și acte

Inscrieri privitoare la dreptul de proprietate și alte drepturi reale	Referințe
3862 / 22/03/2016	
Act Administrativ nr. 2701, din 05/07/2004 emis de CJ Suceava (si a declaratiei autentificata sub nr 728 din 21.03.2015 de BIN L.G.Pelepco);	
B1	A1
Intabulare, drept de PROPRIETATE, dobandit prin Reconstituire, cota actuala 8/12, cota initiala 1/1	
1) FLORESCU ASPAZIA-PEPI	
2) SCRIVOSCHI ILEANA	
10292 / 26/08/2016	
Act Notarial nr. 41, din 24/02/2016 emis de NP Lacramioara Gabriela Pelepco;	
B6	A1
Intabulare, drept de PROPRIETATE, dobandit prin Succesiune, cota actuala 1/12, cota initiala 1/12	
1) BONDAR IULIA	
6798 / 03/06/2016	
Act Notarial nr. 41, din 24/02/2016 emis de NP Lacramioara Gabriela Pelepco;	
B10	A1.1, A1.2, A1.3
Intabulare, drept de PROPRIETATE, dobandit prin Succesiune, cota actuala 1/8, cota initiala 1/8	
1) BONDAR IULIA	
10292 / 26/08/2016	
Act Notarial nr. 2361, din 25/08/2016 emis de Pelepco Lacramioara Gabriela;	
B11	A1
Intabulare, drept de PROPRIETATE, dobandit prin Conventie, cota actuala 3/12, cota initiala 3/12	
1) BONDAR GHEORGHE, casatorit cu	
2) BONDAR IULIA	
B12	A1.1, A1.2, A1.3
Intabulare, drept de PROPRIETATE, dobandit prin Conventie, cota actuala 7/8, cota initiala 7/8	
1) BONDAR GHEORGHE, casatorit cu	
2) BONDAR IULIA	

C. Partea III. SARCINI

Inscrieri privind dezmembramintele dreptului de proprietate, drepturi reale de garanție și sarcini	Referințe
10292 / 26/08/2016	
Act Notarial nr. 2361, din 25/08/2016 emis de Pelepco Lacramioara Gabriela;	

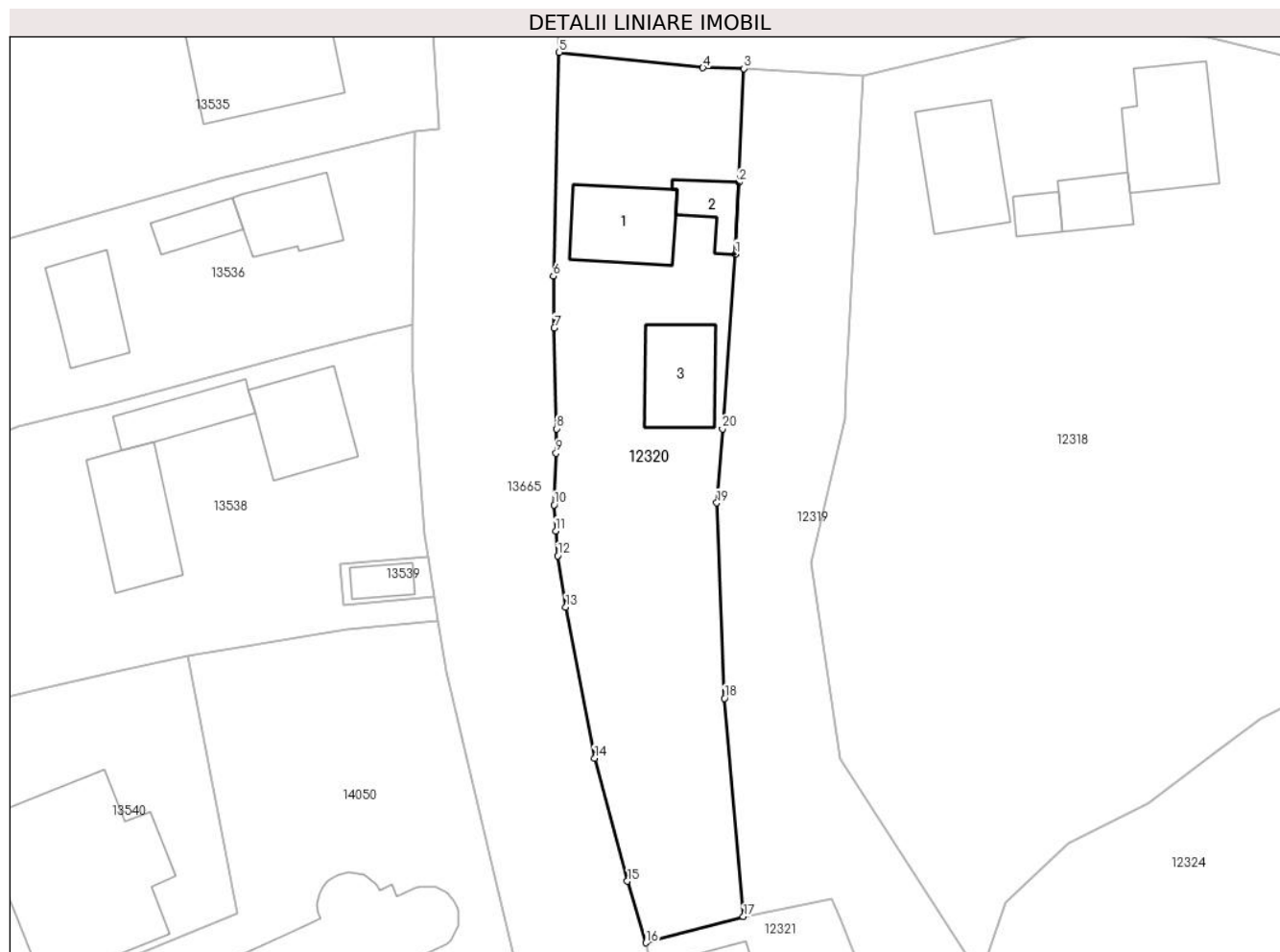
Inscrieri privind dezmembramintele dreptului de proprietate, drepturi reale de garanție și sarcini		Referințe
C1	Intabulare, drept de UZUFRUCT VIAGER, dobandit prin Conventie, cota actuala 1/12, cota initiala 1/12 1) SCRIJOSCHI VASILE	A1
C2	Intabulare, drept de UZUFRUCT VIAGER, dobandit prin Conventie, cota actuala 1/8, cota initiala 1/8 1) SCRIJOSCHI VASILE	A1.1, A1.2, A1.3
C3	Intabulare, drept de UZUFRUCT VIAGER, dobandit prin Conventie, cota actuala 1/12, cota initiala 1/12 1) SCRIJOSCHI LUCRETIA	A1
C4	Intabulare, drept de UZUFRUCT VIAGER, dobandit prin Conventie, cota actuala 5/8, cota initiala 5/8 1) SCRIJOSCHI LUCRETIA	A1.1, A1.2, A1.3

Anexa Nr. 1 La Partea I

Teren

Nr cadastral	Suprafața (mp)*	Observații / Referințe
31046	Din acte: 2.400 Masurata: 1.303	

* Suprafața este determinată în planul de proiecție Stereo 70.



Date referitoare la teren

Crt	Categorie folosință	Intra vilan	Suprafața (mp)	Tarla	Parcelă	Nr. topo	Observații / Referințe
1	curți constructii	DA	627	75 Vatra Sat	2496, 2497	-	
2	arabil	DA	676	75 Vatra Sat	2495	-	

Date referitoare la construcții

Crt	Număr	Destinație construcție	Supraf. (mp)	Situație juridică	Observații / Referințe
A1.1	31046-C1	construcții de locuințe	74	Cu acte	Nr. niveluri:1; S. construita la sol:74 mp; S. construita desfasurata:74 mp; Casă de locuit construită în anul 1962 din lemn, cu un nivel, fără certificat energetic și fără lift, S construită desfășurată = 74 mp
A1.2	31046-C2	construcții anexa	29	Cu acte	Nr. niveluri:1; S. construita la sol:29 mp; S. construita desfasurata:29 mp; Anexă construită în anul 1962 din lemn, cu un nivel, fără certificat energetic și fără lift, S construită desfășurată = 29 mp
A1.3	31046-C3	construcții anexa	69	Cu acte	Nr. niveluri:1; S. construita la sol:69 mp; S. construita desfasurata:69 mp; Șură construită în anul 1962 din lemn, cu un nivel, fără certificat energetic și fără lift, S construită desfășurată = 69 mp

Lungime Segmente

1) Valorile lungimilor segmentelor sunt obținute din proiecție în plan.

Punct început	X / Y	Punct sfârșit	X / Y	Lungime segment (** (m)
1	581.624,377 672.010,539	2	581.624,717 672.017,531	7.0
2	581.624,717 672.017,531	3	581.625,21 672.028,65	11.13
3	581.625,21 672.028,65	4	581.621,219 672.028,72	3.992
4	581.621,219 672.028,72	5	581.607,19 672.030,23	14.11
5	581.607,19 672.030,23	6	581.606,62 672.008,39	21.847
6	581.606,62 672.008,39	7	581.606,71 672.003,35	5.041
7	581.606,71 672.003,35	8	581.606,94 671.993,5	9.853
8	581.606,94 671.993,5	9	581.606,87 671.991,11	2.391
9	581.606,87 671.991,11	10	581.606,68 671.986,07	5.044
10	581.606,68 671.986,07	11	581.606,84 671.983,53	2.545
11	581.606,84 671.983,53	12	581.607,04 671.981,1	2.438
12	581.607,04 671.981,1	13	581.607,83 671.976,1	5.062
13	581.607,83 671.976,1	14	581.610,64 671.961,36	15.005
14	581.610,64 671.961,36	15	581.613,85 671.949,35	12.432
15	581.613,85 671.949,35	16	581.615,66 671.943,34	6.277
16	581.615,66 671.943,34	17	581.625,169 671.945,884	9.843
17	581.625,169 671.945,884	18	581.623,315 671.967,202	21.398
18	581.623,315 671.967,202	19	581.622,573 671.986,269	19.081
19	581.622,573 671.986,269	20	581.623,109 671.993,482	7.233
20	581.623,109 671.993,482	1	581.624,377 672.010,539	17.104

** Lungimile segmentelor sunt determinate în planul de proiecție Stereo 70 și sunt rotunjite la 1 milimetru.

*** Distanța dintre puncte este formată din segmente cumulate ce sunt mai mici decât valoarea 1 milimetru.

**DATE DESPRE IMOBILUL NR. 12321**

Oficiul de Cadastru și Publicitate Imobiliară SUCEAVA
Biroul de Cadastru și Publicitate Imobiliară Gura Humorului

A. Partea I. Descrierea imobilului

TEREN Intravilan

Adresa: Loc. Dragoiesti, Str Dragoi Viteazul, Nr. 147, Jud. Suceava

Nr. Crt	Nr cadastral Nr. topografic	Suprafața* (mp)	Observații / Referințe
A1		960	Sector cadastral:15 Teren neimprejmuit;

B. Partea II. Proprietari și acte

Inscrieri privitoare la dreptul de proprietate și alte drepturi reale		Referințe
12321 / 18/03/2022		
Act Normativ nr. 7, din 13/03/1996 emis de PARLAMENTUL ROMANIEI;		
B1	Inscrierea provizorie, drept de PROPRIETATE, dobandit prin Lege, cota actuala 1/1, cota initiala 1/1 1) COMUNA DRAGOIESTI , CIF:4441190, Proprietar neindentificat.	A1

C. Partea III. SARCINI .

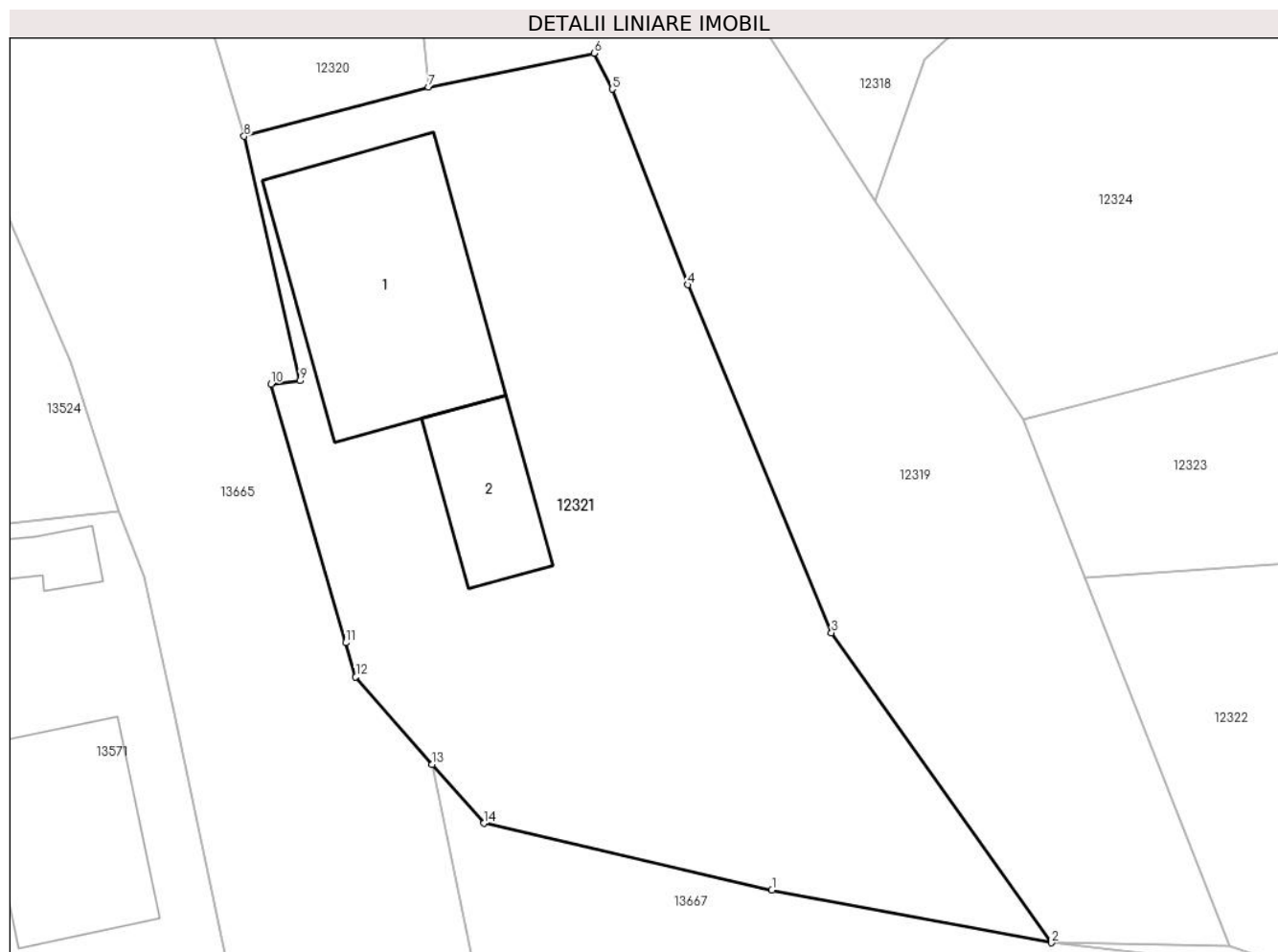
Inscrieri privind dezmembramintele dreptului de proprietate, drepturi reale de garanție și sarcini	Referințe
NU SUNT	

Anexa Nr. 1 La Partea I

Teren

Nr cadastral	Suprafața (mp)*	Observații / Referințe
	960	

* Suprafața este determinată în planul de proiecție Stereo 70.



Date referitoare la teren

Crt	Categorie folosință	Intravilan	Suprafața (mp)	Tarla	Parcelă	Nr. topo	Observații / Referințe
1	curți constructii	DA	294	-	-	-	
2	arabil	DA	666	-	-	-	

Date referitoare la construcții

Crt	Număr	Destinație construcție	Supraf. (mp)	Situație juridică	Observații / Referințe
A1.1		construcții de locuințe	129	Fara acte	Nr. niveluri:1; S. construita la sol:129 mp; S. construita desfasurata:129 mp; LOCUINTA
A1.2		construcții anexa	41	Fara acte	Nr. niveluri:1; S. construita la sol:41 mp; S. construita desfasurata:41 mp; ANEXA

Lungime Segmente

1) Valorile lungimilor segmentelor sunt obținute din proiecție în plan.

Punct început	X / Y	Punct sfârșit	X / Y	Lungime segment (** (m)
1	581.642,9 671.904,45	2	581.657,32 671.901,74	14.672
2	581.657,32 671.901,74	3	581.645,977 671.917,738	19.611

Punct început	X / Y	Punct sfârșit	X / Y	Lungime segment (** (m)
3	581.645,977 671.917,738	4	581.638,557 671.935,679	19.415
4	581.638,557 671.935,679	5	581.634,66 671.945,775	10.822
5	581.634,66 671.945,775	6	581.633,72 671.947,628	2.078
6	581.633,72 671.947,628	7	581.625,169 671.945,884	8.727
7	581.625,169 671.945,884	8	581.615,66 671.943,34	9.843
8	581.615,66 671.943,34	9	581.618,54 671.930,73	12.935
9	581.618,54 671.930,73	10	581.617,04 671.930,57	1.509
10	581.617,04 671.930,57	11	581.620,908 671.917,217	13.902
11	581.620,908 671.917,217	12	581.621,42 671.915,45	1.84
12	581.621,42 671.915,45	13	581.625,369 671.910,939	5.995
13	581.625,369 671.910,939	14	581.628,03 671.907,9	4.039
14	581.628,03 671.907,9	1	581.642,9 671.904,45	15.265

** Lungimile segmentelor sunt determinate în planul de proiecție Stereo 70 și sunt rotunjite la 1 milimetru.

*** Distanța dintre puncte este formată din segmente cumulate ce sunt mai mici decât valoarea 1 milimetru.

**DATE DESPRE IMOBILUL NR. 12322**

Oficiul de Cadastru și Publicitate Imobiliară SUCEAVA
 Biroul de Cadastru și Publicitate Imobiliară Gura Humorului

A. Partea I. Descrierea imobilului

TEREN Intravilan

Adresa: Loc. Dragoiesti, Str Fora, Nr. 1, Jud. Suceava

Nr. Crt	Nr cadastral Nr. topografic	Suprafața* (mp)	Observații / Referințe
A1	31475	3.000	Sector cadastral:15 Teren neimprijmit;

Construcții

Crt	Nr cadastral Nr. topografic	Adresa	Observații / Referințe
A1.1	31475-C1	Loc. Dragoiesti, Str Fora, Nr. 1, Jud. Suceava	Nr. niveluri:1; S. construita la sol:71 mp; S. construita desfasurata:71 mp; LOCUINTA
A1.2	31475-C2	Loc. Dragoiesti, Str Fora, Nr. 1, Jud. Suceava	Nr. niveluri:1; S. construita la sol:31 mp; S. construita desfasurata:31 mp; ANEXA
A1.3	31475-C3	Loc. Dragoiesti, Str Fora, Nr. 1, Jud. Suceava	Nr. niveluri:1; S. construita la sol:102 mp; S. construita desfasurata:102 mp; ANEXA

B. Partea II. Proprietari și acte

Inscrieri privitoare la dreptul de proprietate și alte drepturi reale		Referințe
193 / 18/03/1998		
Act Administrativ nr. 2005, din 02/09/1996 emis de COMISIA JUDETEANA SUCEAVA (certificat de mostenitor nr 11 din 26.01.1998, emis de BNP OVIDIU BUSUIOC);		
B1	Intabulare, drept de PROPRIETATE, dobandit prin Succesiune, cota actuala 1/1, cota initiala 1/1 1) BRADATAN MIHAI	A1, A1.1, A1.2, A1.3

C. Partea III. SARCINI .

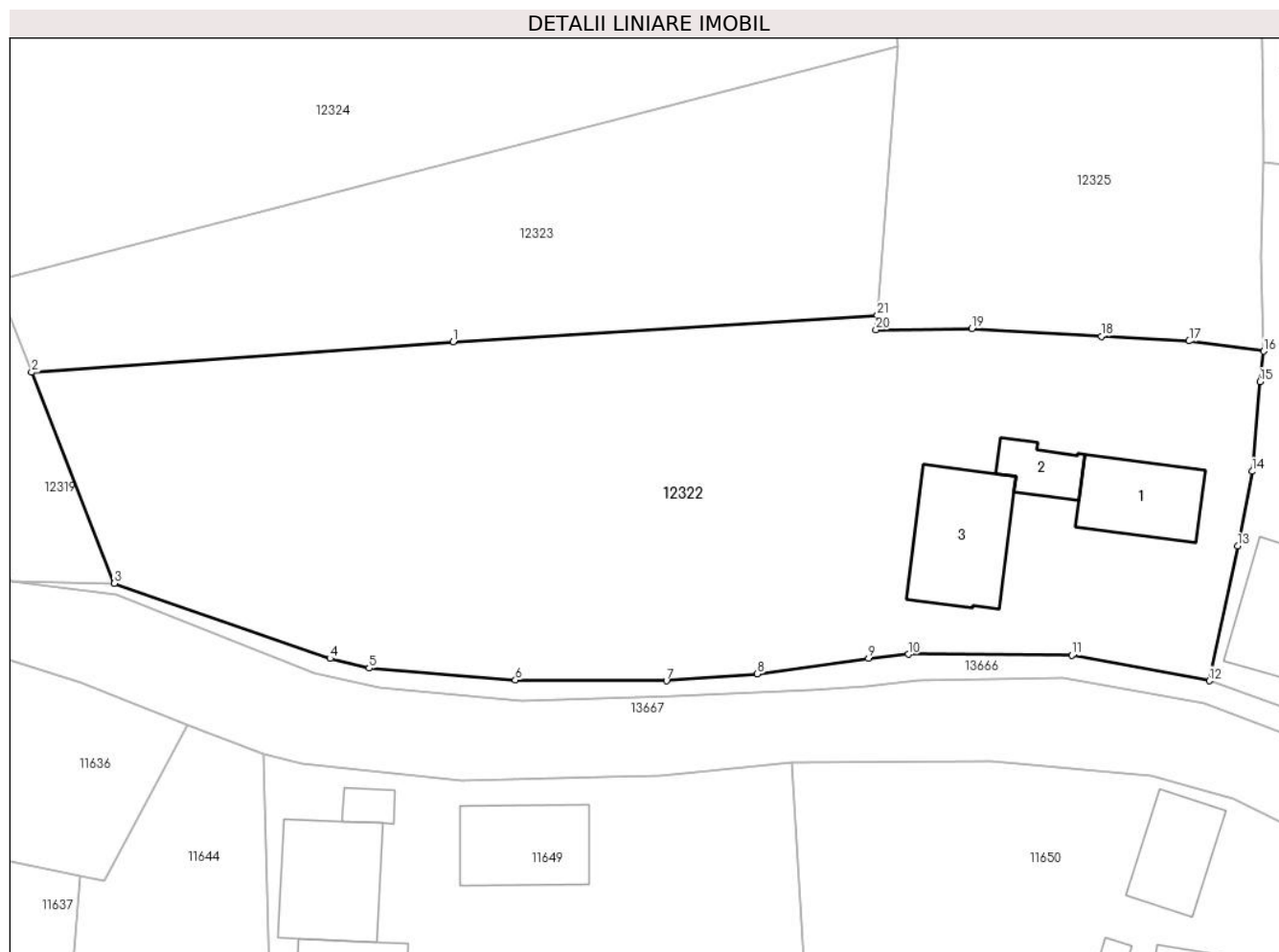
Inscrieri privind dezmembramintele dreptului de proprietate, drepturi reale de garanție și sarcini	Referințe
NU SUNT	

Anexa Nr. 1 La Partea I

Teren

Nr cadastral	Suprafața (mp)*	Observații / Referințe
31475	3.000	

* Suprafața este determinată în planul de proiecție Stereo 70.



Date referitoare la teren

Crt	Categorie folosință	Intravilan	Suprafața (mp)	Tarla	Parcelă	Nr. topo	Observații / Referințe
1	curți constructii	DA	500	-	-	-	
2	arabil	DA	2.500	-	-	-	

Date referitoare la construcții

Crt	Număr	Destinație construcție	Supraf. (mp)	Situație juridică	Observații / Referințe
A1.1	31475-C1	construcții de locuințe	71	Cu acte	Nr. niveluri:1; S. construita la sol:71 mp; S. construita desfasurata:71 mp; LOCUINTA
A1.2	31475-C2	construcții anexa	31	Cu acte	Nr. niveluri:1; S. construita la sol:31 mp; S. construita desfasurata:31 mp; ANEXA
A1.3	31475-C3	construcții anexa	102	Cu acte	Nr. niveluri:1; S. construita la sol:102 mp; S. construita desfasurata:102 mp; ANEXA

Lungime Segmente

1) Valorile lungimilor segmentelor sunt obținute din proiecție în plan.

Punct început	X / Y	Punct sfârșit	X / Y	Lungime segment (** (m))	Punct început	X / Y	Punct sfârșit	X / Y	Lungime segment (** (m))
1	581.697,006 671.923,272	2	581.659,093 671.920,55	38.011	2	581.659,093 671.920,55	3	581.666,52 671.901,58	20.372

Punct început	X / Y	Punct sfârșit	X / Y	Lungime segment (** (m)
3	581.666,52 671.901,58	4	581.685,93 671.894,83	20.55
5	581.689,44 671.893,96	6	581.702,59 671.892,89	13.193
7	581.716,18 671.892,82	8	581.724,35 671.893,44	8.193
9	581.734,36 671.894,84	10	581.737,94 671.895,22	3.6
11	581.752,65 671.895,12	12	581.764,99 671.892,82	12.553
13	581.767,531 671.904,934	14	581.768,843 671.911,644	6.837
15	581.769,557 671.919,702	16	581.769,887 671.922,443	2.761
17	581.763,179 671.923,359	18	581.755,274 671.923,788	7.917
19	581.743,652 671.924,476	20	581.735,016 671.924,364	8.637
21	581.735,147 671.925,688	1	581.697,006 671.923,272	38.217

Punct început	X / Y	Punct sfârșit	X / Y	Lungime segment (** (m)
4	581.685,93 671.894,83	5	581.689,44 671.893,96	3.616
6	581.702,59 671.892,89	7	581.716,18 671.892,82	13.59
8	581.724,35 671.893,44	9	581.734,36 671.894,84	10.107
10	581.737,94 671.895,22	11	581.752,65 671.895,12	14.71
12	581.764,99 671.892,82	13	581.767,531 671.904,934	12.378
14	581.768,843 671.911,644	15	581.769,557 671.919,702	8.09
16	581.769,887 671.922,443	17	581.763,179 671.923,359	6.77
18	581.755,274 671.923,788	19	581.743,652 671.924,476	11.642
20	581.735,016 671.924,364	21	581.735,147 671.925,688	1.33

** Lungimile segmentelor sunt determinate în planul de proiecție Stereo 70 și sunt rotunjite la 1 milimetru.

*** Distanța dintre puncte este formată din segmente cumulate ce sunt mai mici decât valoarea 1 milimetru.

**DATE DESPRE IMOBILUL NR. 12323**

Oficiul de Cadastru și Publicitate Imobiliară SUCEAVA
Biroul de Cadastru și Publicitate Imobiliară Gura Humorului

A. Partea I. Descrierea imobilului

TEREN Intravilan

Adresa: Loc. Dragoiesti, Jud. Suceava

Nr. Crt	Nr cadastral Nr. topografic	Suprafața* (mp)	Observații / Referințe
A1		1.275	Sector cadastral:15 Teren neimprejmuit;

B. Partea II. Proprietari și acte

Inscrieri privitoare la dreptul de proprietate și alte drepturi reale		Referințe
12323 / 18/03/2022		
Act Normativ nr. 7, din 13/03/1996 emis de PARLAMENTUL ROMANIEI;		
B1	Inscrierea provizorie, drept de PROPRIETATE, dobandit prin Lege, cota actuala 1/1, cota initiala 1/1 1) COMUNA DRAGOIESTI, CIF:4441190	A1

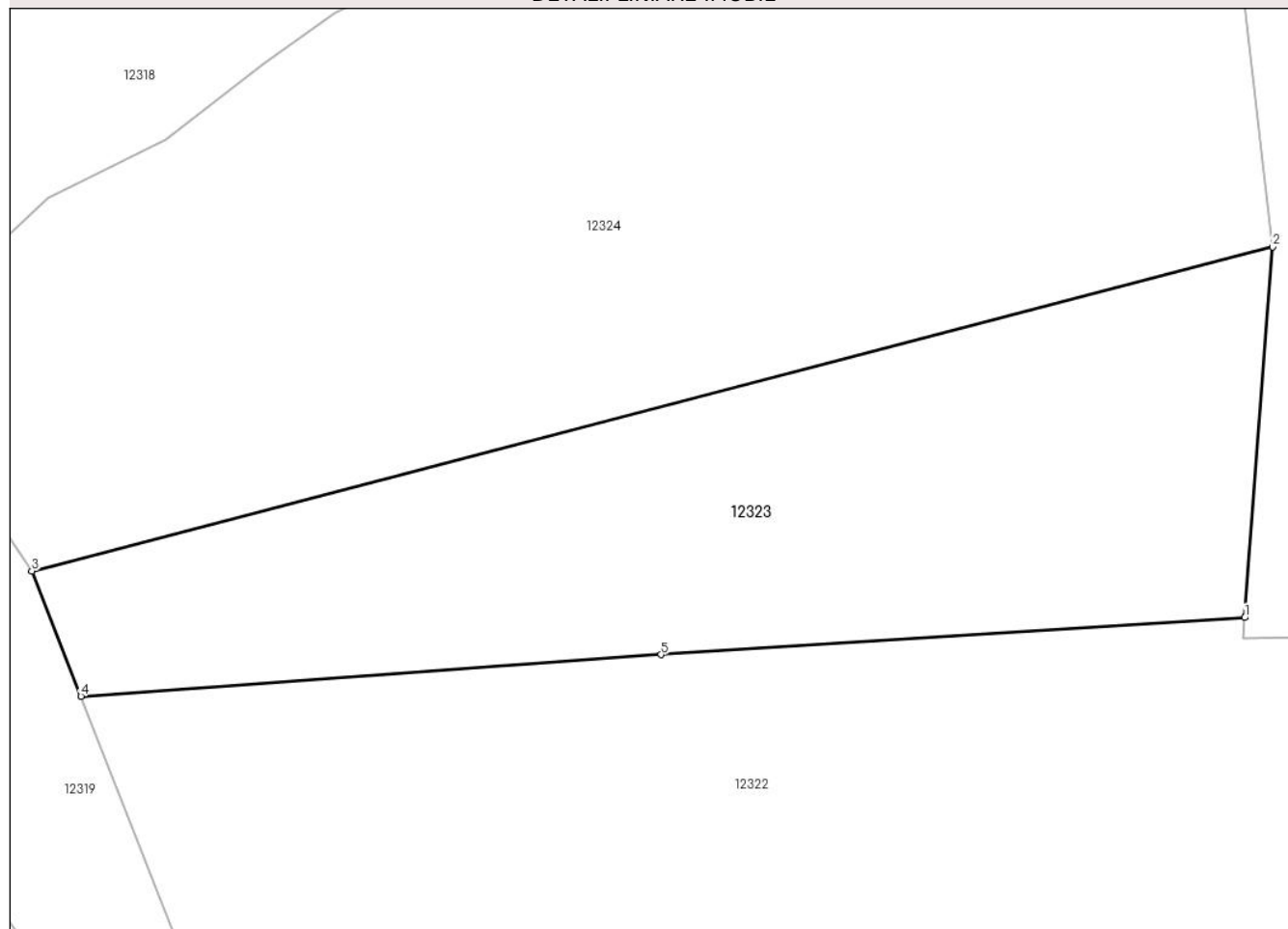
C. Partea III. SARCINI .

Inscrieri privind dezmembramintele dreptului de proprietate, drepturi reale de garanție și sarcini	Referințe
NU SUNT	

Anexa Nr. 1 La Partea I**Teren**

Nr cadastral	Suprafața (mp)*	Observații / Referințe
	1.275	

* Suprafața este determinată în planul de proiecție Stereo 70.

DETALII LINIARE IMOBIL**Date referitoare la teren**

Crt	Categorie folosință	Intravilan	Suprafața (mp)	Tarla	Parcelă	Nr. topo	Observații / Referințe
1	arabil	DA	1.275	-	-	-	

Lungime Segmente

1) Valorile lungimilor segmentelor sunt obținute din proiecție în plan.

Punct început	X / Y	Punct sfârșit	X / Y	Lungime segment (** (m)
1	581.735,147 671.925,688	2	581.736,974 671.949,883	24.264
2	581.736,974 671.949,883	3	581.655,89 671.928,73	83.798
3	581.655,89 671.928,73	4	581.659,093 671.920,55	8.785
4	581.659,093 671.920,55	5	581.697,006 671.923,272	38.011
5	581.697,006 671.923,272	1	581.735,147 671.925,688	38.217

**** Lungimile segmentelor sunt determinate în planul de proiecție Stereo 70 și sunt rotunjite la 1 milimetru.**

***** Distanța dintre puncte este formată din segmente cumulate ce sunt mai mici decât valoarea 1 milimetru.**

**DATE DESPRE IMOBILUL NR. 12324**

Oficiul de Cadastru și Publicitate Imobiliară SUCEAVA
Biroul de Cadastru și Publicitate Imobiliară Gura Humorului

A. Partea I. Descrierea imobilului

TEREN Intravilan

Adresa: Loc. Dragoiesti, Jud. Suceava

Nr. Crt	Nr cadastral Nr. topografic	Suprafața* (mp)	Observații / Referințe
A1	30747	2.636	Sector cadastral:15 Teren neimprejmuit;

B. Partea II. Proprietari și acte

Inscrieri privitoare la dreptul de proprietate și alte drepturi reale		Referințe
3984 / 31/03/2014		
Hotarare Judecatoreasca nr. 1111, din 28/09/2012 emis de JUDECATORIA GURA HUMORULUI (decizia civila nr. 890/1.04.2013 - Tribunalul Suceava - sectia civila);		
B1	Intabulare, drept de PROPRIETATEsuccesiune - iesire din indiviziune, dobandit prin Hotarare Judecatoreasca, cota actuala 1/1, cota initiala 1/1 1) MULLER VIORICA	A1

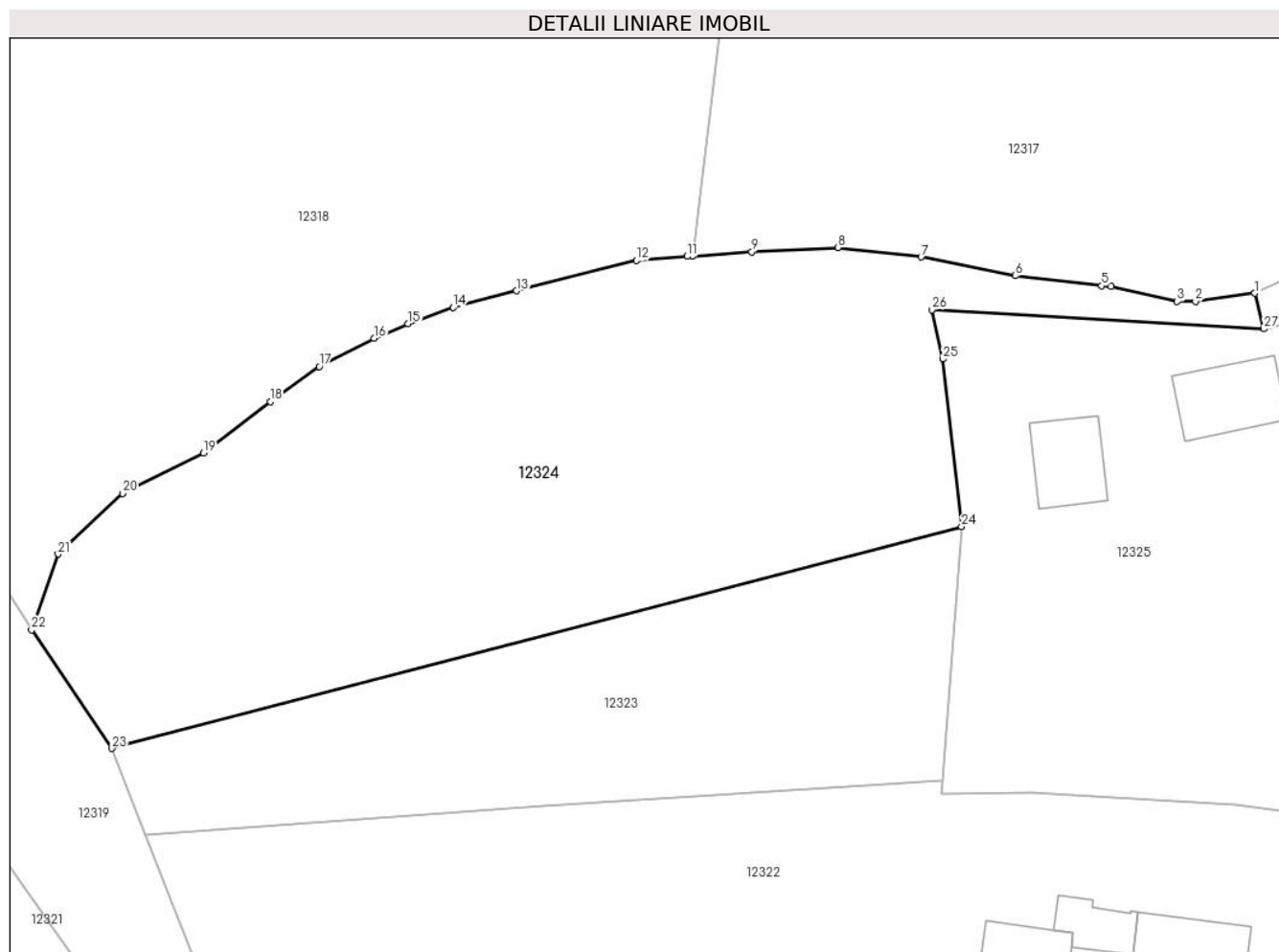
C. Partea III. SARCINI

Inscrieri privind dezmembramintele dreptului de proprietate, drepturi reale de garanție și sarcini		Referințe
3984 / 31/03/2014		
Hotarare Judecatoreasca nr. 1111, din 28/09/2012 emis de JUDECATORIA GURA HUMORULUI (decizia civila nr. 890/1.04.2013 - Tribunalul Suceava - sectia civila);		
C1	reclamanta/reclamanta - intimata Muller Viorica, are de achitat, cu titlu de sulta, urmatoarele sume de bani: - paratului Rosca Mihai, 26.155 lei; - paratului Rosca Ilie, 311 euro sau echivalentul in lei de la data platii si 1400 lei; - paratei Rusu Elena, 12.765 lei si 868 euro sau echivalentul in lei de la data platii; - paratului Rosca Constantin, 868 euro sau echivalentul in lei de la data platii	A1

Teren

Nr cadastral	Suprafața (mp)*	Observații / Referințe
30747	2.636	

* Suprafața este determinată în planul de proiecție Stereo 70.



Date referitoare la teren

Crt	Categorie folosință	Intravilan	Suprafața (mp)	Tarla	Parcelă	Nr. topo	Observații / Referințe
1	arabil	DA	2.528	-	-	-	
2	drum	DA	108	-	-	-	

Lungime Segmente

1) Valorile lungimilor segmentelor sunt obținute din proiecție în plan.

Punct început	X / Y	Punct sfârșit	X / Y	Lungime segment (** (m))
1	581.764,95 671.972,15	2	581.759,272 671.971,349	5.734
3	581.757,525 671.971,349	4	581.751,242 671.972,775	6.443
5	581.750,335 671.972,847	6	581.742,091 671.973,809	8.3
7	581.733,111 671.975,594	8	581.725,193 671.976,505	7.97

Punct început	X / Y	Punct sfârșit	X / Y	Lungime segment (** (m))
2	581.759,272 671.971,349	3	581.757,525 671.971,349	1.747
4	581.751,242 671.972,775	5	581.750,335 671.972,847	0.91
6	581.742,091 671.973,809	7	581.733,111 671.975,594	9.156
8	581.725,193 671.976,505	9	581.716,96 671.976,08	8.244

Punct început	X / Y	Punct sfârșit	X / Y	Lungime segment (** (m)
9	581.716,96 671.976,08	10	581.711,331 671.975,693	5.642
11	581.710,799 671.975,656	12	581.705,964 671.975,264	4.851
13	581.694,48 671.972,379	14	581.688,456 671.970,776	6.234
15	581.684,171 671.969,245	16	581.680,907 671.967,855	3.548
17	581.675,672 671.965,149	18	581.671,002 671.961,809	5.741
19	581.664,621 671.956,922	20	581.656,91 671.953,057	8.625
21	581.650,76 671.947,268	22	581.648,233 671.940,036	7.661
23	581.655,89 671.928,73	24	581.736,974 671.949,883	83.798
25	581.735,158 671.965,866	26	581.734,15 671.970,576	4.817
27	581.765,8 671.968,74	1	581.764,95 671.972,15	3.514

Punct început	X / Y	Punct sfârșit	X / Y	Lungime segment (** (m)
10	581.711,331 671.975,693	11	581.710,799 671.975,656	0.533
12	581.705,964 671.975,264	13	581.694,48 671.972,379	11.841
14	581.688,456 671.970,776	15	581.684,171 671.969,245	4.55
16	581.680,907 671.967,855	17	581.675,672 671.965,149	5.893
18	581.671,002 671.961,809	19	581.664,621 671.956,922	8.037
20	581.656,91 671.953,057	21	581.650,76 671.947,268	8.446
22	581.648,233 671.940,036	23	581.655,89 671.928,73	13.655
24	581.736,974 671.949,883	25	581.735,158 671.965,866	16.086
26	581.734,15 671.970,576	27	581.765,8 671.968,74	31.703

** Lungimile segmentelor sunt determinate în planul de proiecție Stereo 70 și sunt rotunjite la 1 milimetru.

*** Distanța dintre puncte este formată din segmente cumulate ce sunt mai mici decât valoarea 1 milimetru.

**DATE DESPRE IMOBILUL NR. 12325**

Oficiul de Cadastru și Publicitate Imobiliară SUCEAVA
Biroul de Cadastru și Publicitate Imobiliară Gura Humorului

A. Partea I. Descrierea imobilului

TEREN Intravilan

Adresa: Loc. Dragoiesti, Str Cotu Forei, Nr. 3, Jud. Suceava

Nr. Crt	Nr cadastral Nr. topografic	Suprafața* (mp)	Observații / Referințe
A1		1.532	Sector cadastral:15 Teren neimprijmit;

Construcții

Crt	Nr cadastral Nr. topografic	Adresa	Observații / Referințe
A1.1		Loc. Dragoiesti, Str Cotu Forei, Nr. 3, Jud. Suceava	Nr. niveluri:1; S. construita la sol:63 mp; S. construita desfasurata:63 mp; LOCUINTA
A1.2		Loc. Dragoiesti, Str Cotu Forei, Nr. 3, Jud. Suceava	Nr. niveluri:1; S. construita la sol:54 mp; S. construita desfasurata:54 mp; ANEXA

B. Partea II. Proprietari și acte

Inscrieri privitoare la dreptul de proprietate și alte drepturi reale		Referințe
12325 / 18/03/2022		
Act Normativ nr. 7, din 13/03/1996 emis de PARLAMENTUL ROMANIEI;		
B1	Intabulare, drept de PROPRIETATE, dobandit prin Lege, cota actuala 1/1, cota initiala 1/1 1) NEIDENTIFICAT NEIDENTIFICAT	A1
Act Administrativ nr. 1878, din 14/03/2022 emis de PRIMARIA COMUNEI DRAGOIESTI;		
B2	Se noteaza posesia factica in favoarea lui 1) ALBU ORTENSIA	A1
Act Administrativ nr. 2526, din 31/03/2022 emis de PRIMARIA COMUNEI DRAGOIESTI;		
B3	Intabulare, drept de PROPRIETATE, dobandit prin Lege, cota actuala 1/1, cota initiala 1/1 1) ALBU ORTENSIA	A1.1, A1.2

C. Partea III. SARCINI .

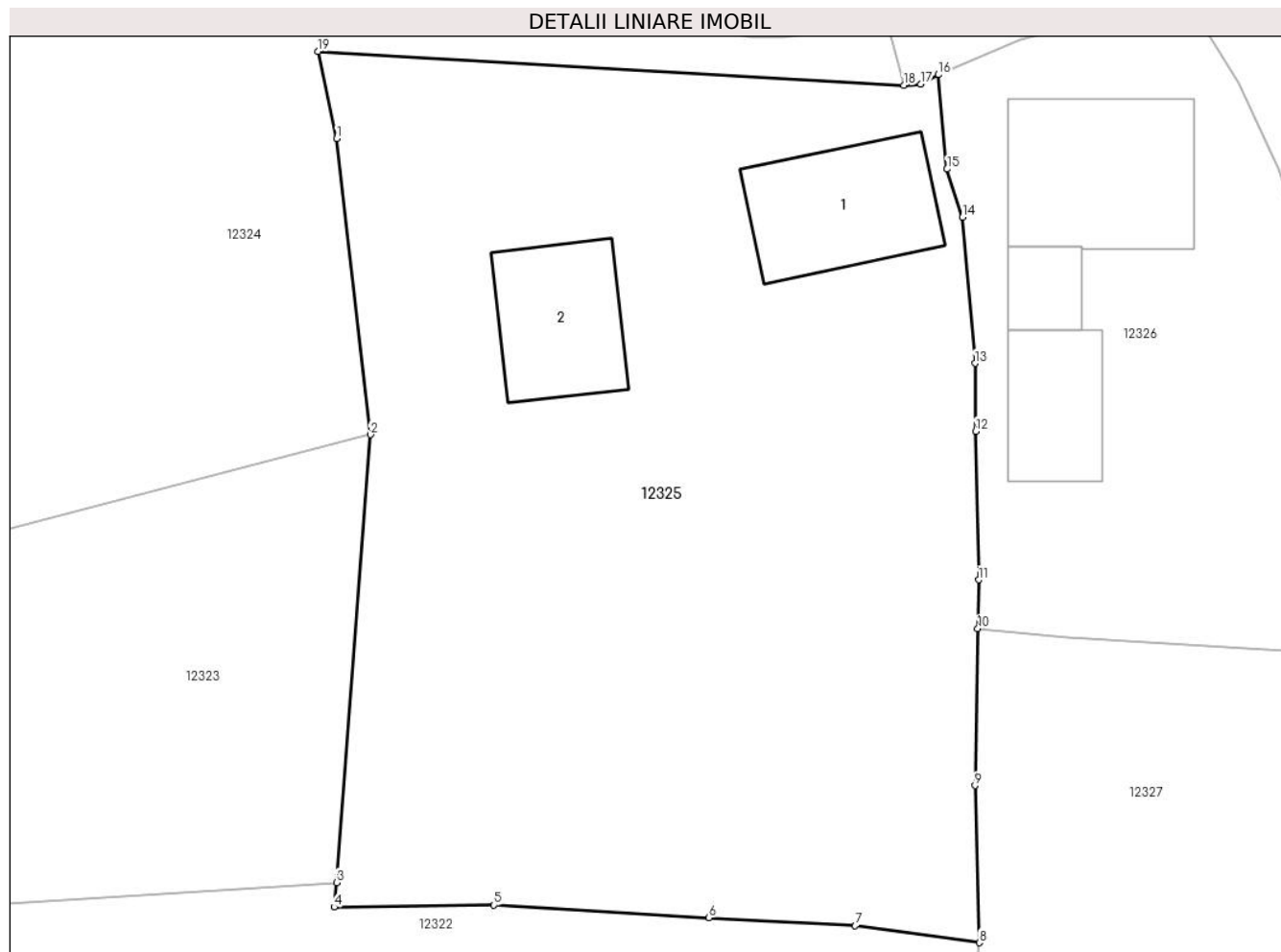
Inscrieri privind dezmembramintele dreptului de proprietate, drepturi reale de garanție și sarcini	Referințe
NU SUNT	

Anexa Nr. 1 La Partea I

Teren

Nr cadastral	Suprafața (mp)*	Observații / Referințe
	1.532	

* Suprafața este determinată în planul de proiecție Stereo 70.



Date referitoare la teren

Crt	Categorie folosință	Intravilan	Suprafața (mp)	Tarla	Parcelă	Nr. topo	Observații / Referințe
1	curți constructii	DA	587	-	-	-	
2	arabil	DA	946	-	-	-	

Date referitoare la construcții

Crt	Număr	Destinație construcție	Supraf. (mp)	Situație juridică	Observații / Referințe
A1.1		construcții de locuințe	63	Cu acte	Nr. niveluri:1; S. construita la sol:63 mp; S. construita desfasurata:63 mp; LOCUINTA
A1.2		construcții anexa	54	Cu acte	Nr. niveluri:1; S. construita la sol:54 mp; S. construita desfasurata:54 mp; ANEXA

Lungime Segmente

1) Valorile lungimilor segmentelor sunt obținute din proiecție în plan.

Punct început	X / Y	Punct sfârșit	X / Y	Lungime segment (** (m))
1	581.735,158 671.965,866	2	581.736,974 671.949,883	16.086
2	581.736,974 671.949,883	3	581.735,147 671.925,688	24.264

Punct început	X / Y	Punct sfârșit	X / Y	Lungime segment (** (m)
3	581.735,147 671.925,688	4	581.735,016 671.924,364	1.33
4	581.735,016 671.924,364	5	581.743,652 671.924,476	8.637
5	581.743,652 671.924,476	6	581.755,274 671.923,788	11.642
6	581.755,274 671.923,788	7	581.763,179 671.923,359	7.917
7	581.763,179 671.923,359	8	581.769,887 671.922,443	6.77
8	581.769,887 671.922,443	9	581.769,655 671.930,93	8.49
9	581.769,655 671.930,93	10	581.769,81 671.939,409	8.48
10	581.769,81 671.939,409	11	581.769,857 671.942,041	2.632
11	581.769,857 671.942,041	12	581.769,701 671.950,067	8.028
12	581.769,701 671.950,067	13	581.769,658 671.953,733	3.666
13	581.769,658 671.953,733	14	581.768,975 671.961,628	7.924
14	581.768,975 671.961,628	15	581.768,145 671.964,224	2.725
15	581.768,145 671.964,224	16	581.767,682 671.969,316	5.113
16	581.767,682 671.969,316	17	581.766,73 671.968,81	1.078
17	581.766,73 671.968,81	18	581.765,8 671.968,74	0.933
18	581.765,8 671.968,74	19	581.734,15 671.970,576	31.703
19	581.734,15 671.970,576	1	581.735,158 671.965,866	4.817

** Lungimile segmentelor sunt determinate în planul de proiecție Stereo 70 și sunt rotunjite la 1 milimetru.

*** Distanța dintre puncte este formată din segmente cumulate ce sunt mai mici decât valoarea 1 milimetru.

**DATE DESPRE IMOBILUL NR. 12326**

Oficiul de Cadastru și Publicitate Imobiliară SUCEAVA
Biroul de Cadastru și Publicitate Imobiliară Gura Humorului

A. Partea I. Descrierea imobilului

TEREN Intravilan

Adresa: Loc. Dragoiesti, Str Cotu Forei, Nr. 1, Jud. Suceava

Nr. Crt	Nr cadastral Nr. topografic	Suprafața* (mp)	Observații / Referințe
A1		687	Sector cadastral:15 Teren neimprejmuit;

B. Partea II. Proprietari și acte

Inscrieri privitoare la dreptul de proprietate și alte drepturi reale		Referințe
12326 / 18/03/2022		
Act Normativ nr. 7, din 13/03/1996 emis de PARLAMENTUL ROMANIEI;		
B1	Inscrierea provizorie, drept de PROPRIETATE, dobandit prin Lege, cota actuala 1/1, cota initiala 1/1 1) COMUNA DRAGOIESTI, CIF:4441190	A1

C. Partea III. SARCINI .

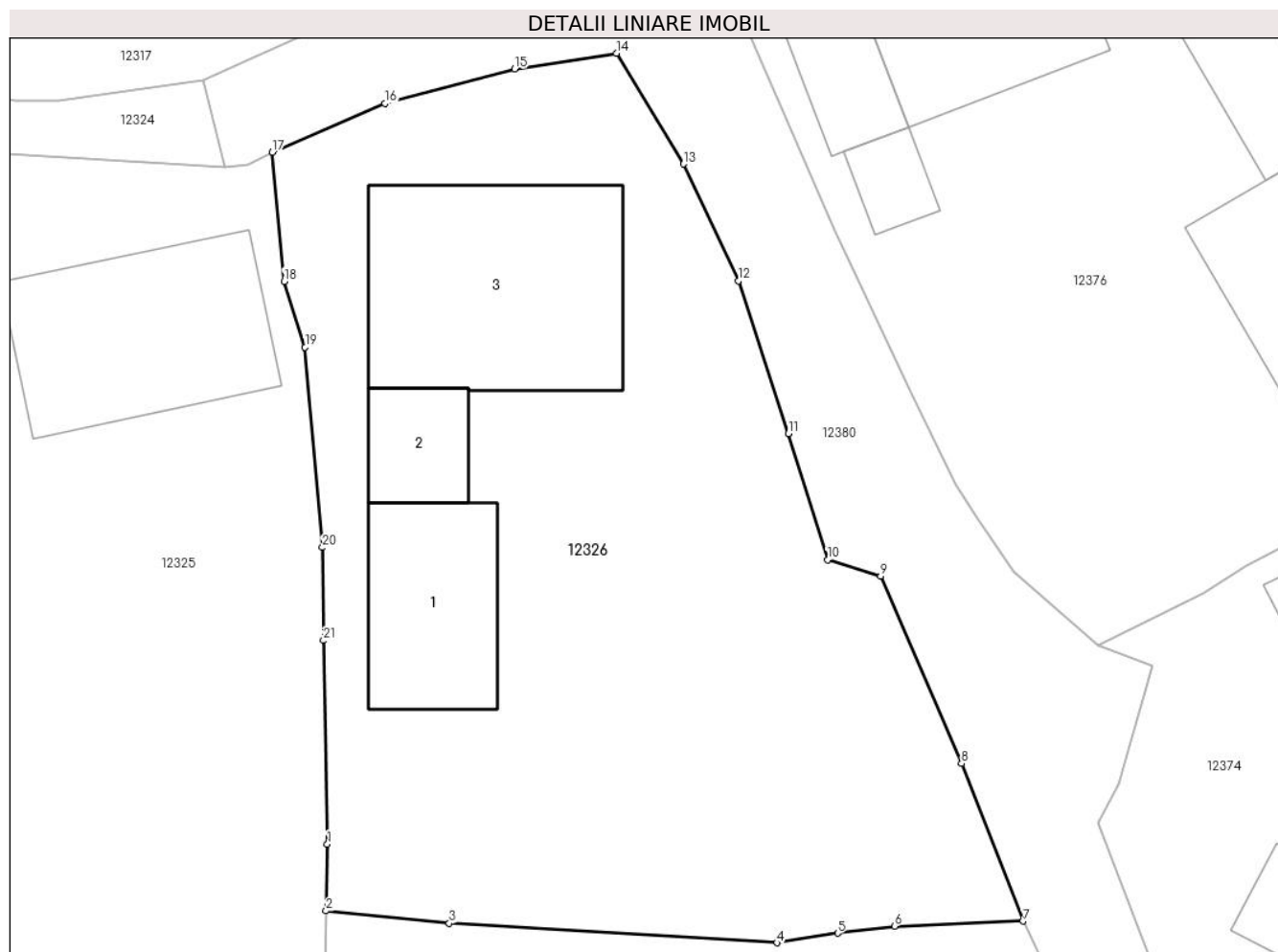
Inscrieri privind dezmembramintele dreptului de proprietate, drepturi reale de garanție și sarcini	Referințe
NU SUNT	

Anexa Nr. 1 La Partea I

Teren

Nr cadastral	Suprafața (mp)*	Observații / Referințe
	687	

* Suprafața este determinată în planul de proiecție Stereo 70.



Date referitoare la teren

Crt	Categorie folosință	Intravilan	Suprafața (mp)	Tarla	Parcelă	Nr. topo	Observații / Referințe
1	curți constructii	DA	687	-	-	-	

Date referitoare la construcții

Crt	Număr	Destinație construcție	Supraf. (mp)	Situație juridică	Observații / Referințe
A1.1		construcții de locuințe	42	Fara acte	Nr. niveluri:1; S. construita la sol:42 mp; S. construita desfasurata:42 mp; LOCUINTA
A1.2		construcții anexa	18	Fara acte	Nr. niveluri:1; S. construita la sol:18 mp; S. construita desfasurata:18 mp; ANEXA
A1.3		construcții anexa	81	Fara acte	Nr. niveluri:1; S. construita la sol:81 mp; S. construita desfasurata:81 mp; ANEXA

Lungime Segmente

1) Valorile lungimilor segmentelor sunt obținute din proiecție în plan.

Punct început	X / Y	Punct sfârșit	X / Y	Lungime segment (** (m)	Punct început	X / Y	Punct sfârșit	X / Y	Lungime segment (** (m)
1	581.769,857 671.942,041	2	581.769,81 671.939,409	2.632	2	581.769,81 671.939,409	3	581.774,661 671.938,918	4.876
3	581.774,661 671.938,918	4	581.787,585 671.938,152	12.947	4	581.787,585 671.938,152	5	581.789,983 671.938,529	2.427

Punct început	X / Y	Punct sfârșit	X / Y	Lungime segment (** (m)
5	581.789,983 671.938,529	6	581.792,228 671.938,801	2.261
7	581.797,296 671.939,006	8	581.794,876 671.945,213	6.662
9	581.791,676 671.952,598	10	581.789,59 671.953,25	2.186
11	581.788,044 671.958,226	12	581.786,069 671.964,245	6.335
13	581.783,904 671.968,845	14	581.781,26 671.973,213	5.106
15	581.777,235 671.972,59	16	581.772,125 671.971,231	5.288
17	581.767,682 671.969,316	18	581.768,145 671.964,224	5.113
19	581.768,975 671.961,628	20	581.769,658 671.953,733	7.924
21	581.769,701 671.950,067	1	581.769,857 671.942,041	8.028

Punct început	X / Y	Punct sfârșit	X / Y	Lungime segment (** (m)
6	581.792,228 671.938,801	7	581.797,296 671.939,006	5.072
8	581.794,876 671.945,213	9	581.791,676 671.952,598	8.048
10	581.789,59 671.953,25	11	581.788,044 671.958,226	5.211
12	581.786,069 671.964,245	13	581.783,904 671.968,845	5.084
14	581.781,26 671.973,213	15	581.777,235 671.972,59	4.073
16	581.772,125 671.971,231	17	581.767,682 671.969,316	4.838
18	581.768,145 671.964,224	19	581.768,975 671.961,628	2.725
20	581.769,658 671.953,733	21	581.769,701 671.950,067	3.666

** Lungimile segmentelor sunt determinate în planul de proiecție Stereo 70 și sunt rotunjite la 1 milimetru.

*** Distanța dintre puncte este formată din segmente cumulate ce sunt mai mici decât valoarea 1 milimetru.

**DATE DESPRE IMOBILUL NR. 12327**

Oficiul de Cadastru și Publicitate Imobiliară SUCEAVA
Biroul de Cadastru și Publicitate Imobiliară Gura Humorului

A. Partea I. Descrierea imobilului

TEREN Intravilan

Adresa: Loc. Dragoiesti, Str Fora, Nr. 3, Jud. Suceava

Nr. Crt	Nr cadastral Nr. topografic	Suprafața* (mp)	Observații / Referințe
A1	31017	1.340	Sector cadastral:15 Teren neimprijmit;

Construcții

Crt	Nr cadastral Nr. topografic	Adresa	Observații / Referințe
A1.1	31017-C1	Loc. Dragoiesti, Str Fora, Nr. 3, Jud. Suceava	Nr. niveluri:1; S. construita la sol:70 mp; S. construita desfasurata:70 mp; LOCUINTA
A1.2	31017-C2	Loc. Dragoiesti, Str Fora, Nr. 3, Jud. Suceava	Nr. niveluri:1; S. construita la sol:90 mp; S. construita desfasurata:90 mp; ANEXA

B. Partea II. Proprietari și acte

Inscrieri privitoare la dreptul de proprietate și alte drepturi reale		Referințe
388 / 12/03/2003		
Act Notarial nr. 448, din 12/03/2003 emis de BNP Lacramioara Gabriela Rotaru;		
B1	Intabulare, drept de PROPRIETATE, dobandit prin Conventie, cota actuala 1/1, cota initiala 1/1 1) GVINDA MIHAELA - DOMNICA , casatorita cu 2) GVINDA DANIEL , bun comun, in devalmasie	A1, A1.1, A1.2

C. Partea III. SARCINI .

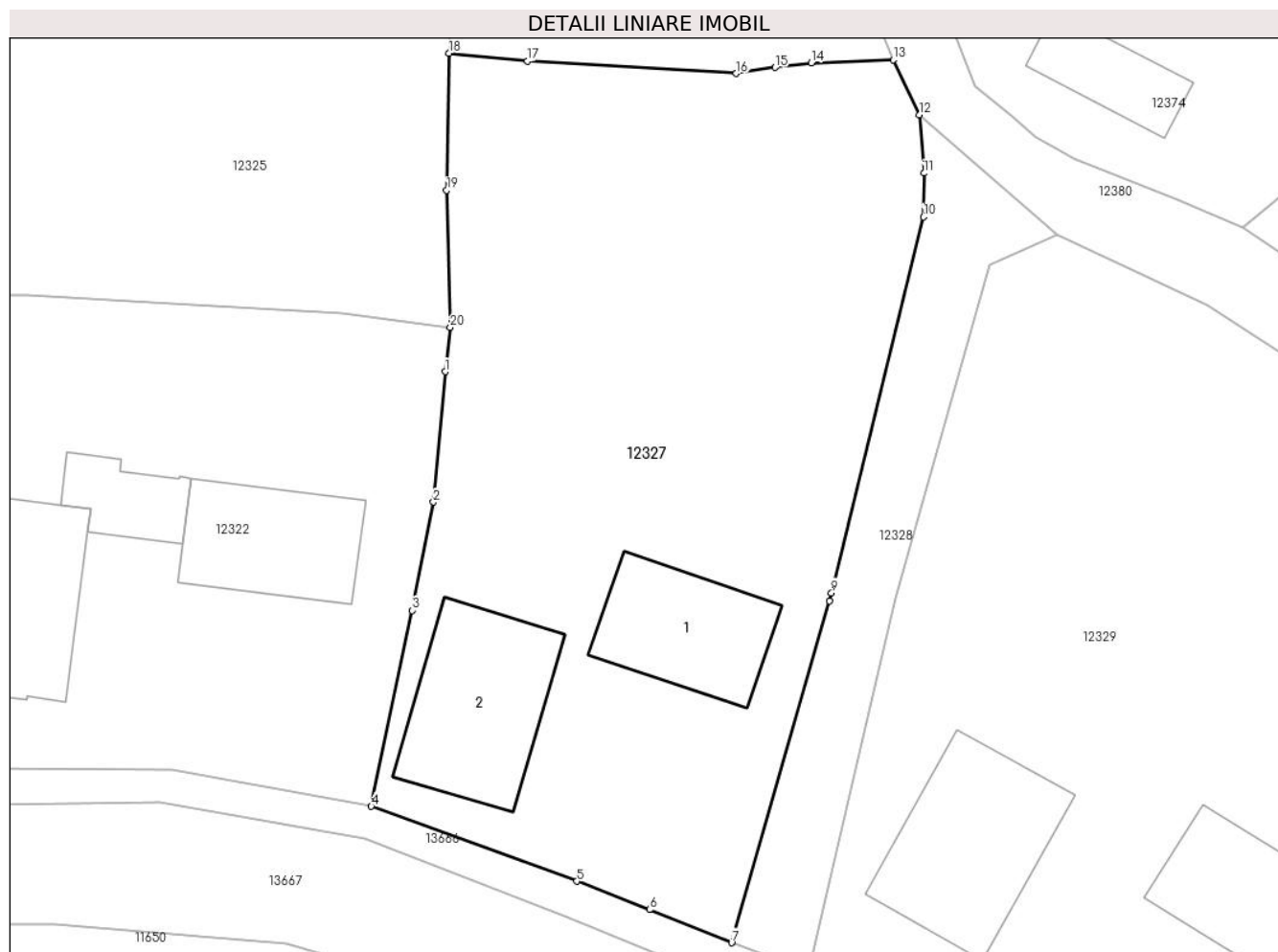
Inscrieri privind dezmembramintele dreptului de proprietate, drepturi reale de garanție și sarcini	Referințe
NU SUNT	

Anexa Nr. 1 La Partea I

Teren

Nr cadastral	Suprafața (mp)*	Observații / Referințe
31017	1.340	

* Suprafața este determinată în planul de proiecție Stereo 70.



Date referitoare la teren

Crt	Categorie folosință	Intra vilan	Suprafața (mp)	Tarla	Parcelă	Nr. topo	Observații / Referințe
1	curți constructii	DA	540	-	-	-	
2	arabil	DA	800	-	-	-	

Date referitoare la construcții

Crt	Număr	Destinație construcție	Supraf. (mp)	Situație juridică	Observații / Referințe
A1.1	31017-C1	construcții de locuințe	70	Cu acte	Nr. niveluri:1; S. construita la sol:70 mp; S. construita desfasurata:70 mp; LOCUINTA
A1.2	31017-C2	construcții anexa	90	Cu acte	Nr. niveluri:1; S. construita la sol:90 mp; S. construita desfasurata:90 mp; ANEXA

Lungime Segmente

1) Valorile lungimilor segmentelor sunt obținute din proiecție în plan.

Punct început	X / Y	Punct sfârșit	X / Y	Lungime segment (** (m)
1	581.769,557 671.919,702	2	581.768,843 671.911,644	8.09
2	581.768,843 671.911,644	3	581.767,531 671.904,934	6.837

Punct început	X / Y	Punct sfârșit	X / Y	Lungime segment (** (m)
3	581.767,531 671.904,934	4	581.764,99 671.892,82	12.378
4	581.764,99 671.892,82	5	581.777,71 671.888,19	13.536
5	581.777,71 671.888,19	6	581.782,224 671.886,434	4.844
6	581.782,224 671.886,434	7	581.787,29 671.884,38	5.467
7	581.787,29 671.884,38	8	581.793,338 671.905,533	22.001
8	581.793,338 671.905,533	9	581.793,48 671.906,03	0.517
9	581.793,48 671.906,03	10	581.799,18 671.929,28	23.939
10	581.799,18 671.929,28	11	581.799,207 671.931,99	2.71
11	581.799,207 671.931,99	12	581.798,92 671.935,6	3.621
12	581.798,92 671.935,6	13	581.797,296 671.939,006	3.773
13	581.797,296 671.939,006	14	581.792,228 671.938,801	5.072
14	581.792,228 671.938,801	15	581.789,983 671.938,529	2.261
15	581.789,983 671.938,529	16	581.787,585 671.938,152	2.427
16	581.787,585 671.938,152	17	581.774,661 671.938,918	12.947
17	581.774,661 671.938,918	18	581.769,81 671.939,409	4.876
18	581.769,81 671.939,409	19	581.769,655 671.930,93	8.48
19	581.769,655 671.930,93	20	581.769,887 671.922,443	8.49
20	581.769,887 671.922,443	1	581.769,557 671.919,702	2.761

** Lungimile segmentelor sunt determinate în planul de proiecție Stereo 70 și sunt rotunjite la 1 milimetru.

*** Distanța dintre puncte este formată din segmente cumulate ce sunt mai mici decât valoarea 1 milimetru.

**DATE DESPRE IMOBILUL NR. 12328**

Oficiul de Cadastru și Publicitate Imobiliară SUCEAVA
Biroul de Cadastru și Publicitate Imobiliară Gura Humorului

A. Partea I. Descrierea imobilului

TEREN Intravilan

Adresa: Loc. Dragoiesti, Jud. Suceava

Nr. Crt	Nr cadastral Nr. topografic	Suprafața* (mp)	Observații / Referințe
A1		237	Sector cadastral:15 Teren neimprejmuit;

B. Partea II. Proprietari și acte

Inscrieri privitoare la dreptul de proprietate și alte drepturi reale		Referințe
12328 / 18/03/2022		
Act Normativ nr. 7, din 13/03/1996 emis de PARLAMENTUL ROMANIEI;		
B1	Inscrierea provizorie, drept de PROPRIETATE, dobandit prin Lege, cota actuala 1/1, cota initiala 1/1 1) COMUNA DRAGOIESTI, CIF:4441190	A1

C. Partea III. SARCINI .

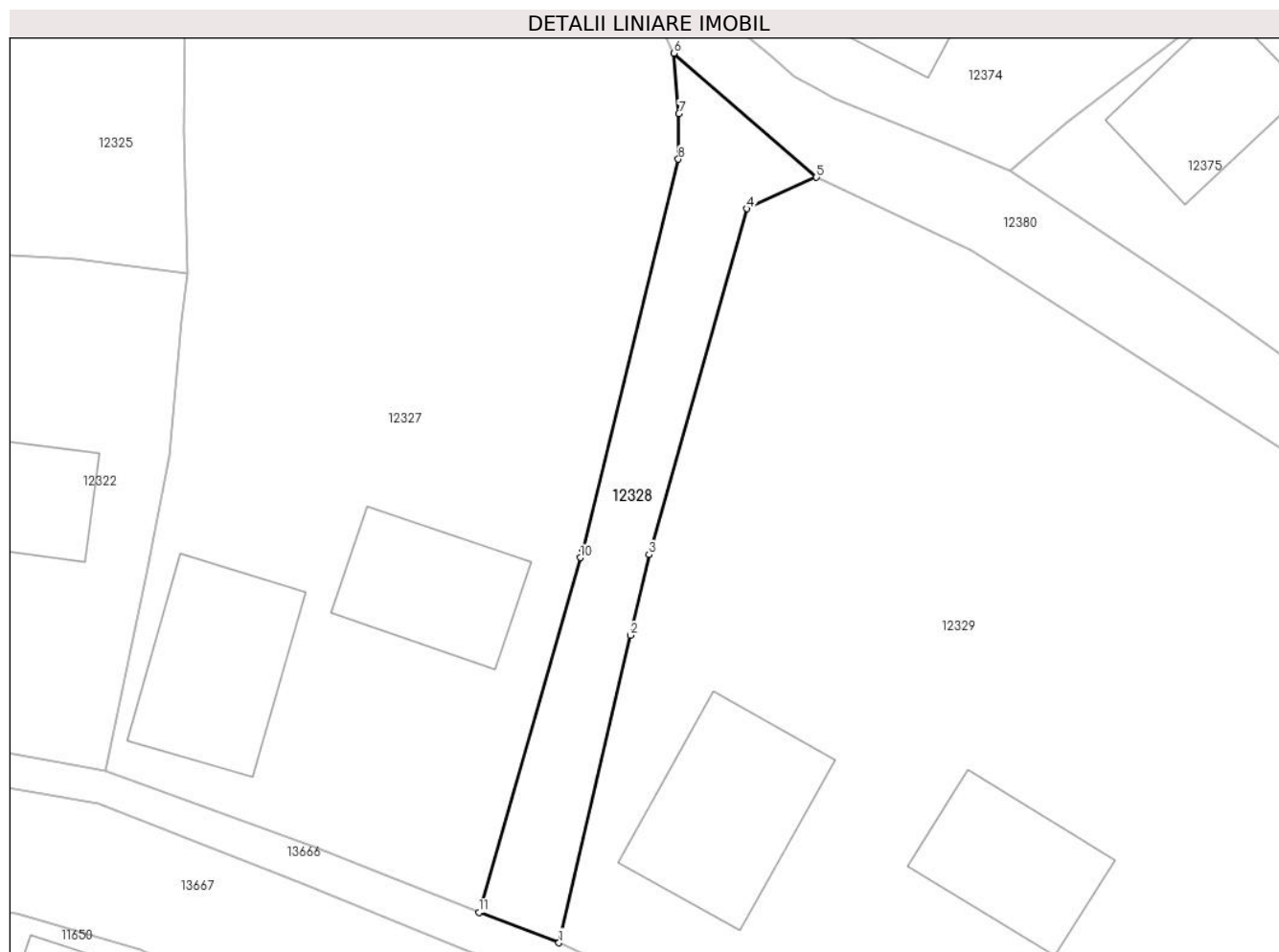
Inscrieri privind dezmembramintele dreptului de proprietate, drepturi reale de garanție și sarcini	Referințe
NU SUNT	

Anexa Nr. 1 La Partea I

Teren

Nr cadastral	Suprafața (mp)*	Observații / Referințe
	237	

* Suprafața este determinată în planul de proiecție Stereo 70.



Date referitoare la teren

Crt	Categorie folosință	Intravilan	Suprafața (mp)	Tarla	Parcelă	Nr. topo	Observații / Referințe
1	drum	DA	237	-	-	-	

Lungime Segmente

1) Valorile lungimilor segmentelor sunt obținute din proiecție în plan.

Punct început	X / Y	Punct sfârșit	X / Y	Lungime segment (** (m)
1	581.792,06 671.882,58	2	581.796,31 671.900,905	18.811
2	581.796,31 671.900,905	3	581.797,426 671.905,714	4.937
3	581.797,426 671.905,714	4	581.803,279 671.926,337	21.437
4	581.803,279 671.926,337	5	581.807,413 671.928,207	4.537
5	581.807,413 671.928,207	6	581.798,92 671.935,6	11.26

Punct început	X / Y	Punct sfârșit	X / Y	Lungime segment (** (m)
6	581.798,92 671.935,6	7	581.799,207 671.931,99	3.621
7	581.799,207 671.931,99	8	581.799,18 671.929,28	2.71
8	581.799,18 671.929,28	9	581.793,48 671.906,03	23.939
9	581.793,48 671.906,03	10	581.793,338 671.905,533	0.517
10	581.793,338 671.905,533	11	581.787,29 671.884,38	22.001
11	581.787,29 671.884,38	1	581.792,06 671.882,58	5.098

** Lungimile segmentelor sunt determinate în planul de proiecție Stereo 70 și sunt rotunjite la 1 milimetru.

*** Distanța dintre puncte este formată din segmente cumulate ce sunt mai mici decât valoarea 1 milimetru.

**DATE DESPRE IMOBILUL NR. 12329**

Oficiul de Cadastru și Publicitate Imobiliară SUCEAVA
Biroul de Cadastru și Publicitate Imobiliară Gura Humorului

A. Partea I. Descrierea imobilului

TEREN Intravilan

Adresa: Loc. Dragoiesti, Str Fora, Nr. 5, Jud. Suceava

Nr. Crt	Nr cadastral Nr. topografic	Suprafața* (mp)	Observații / Referințe
A1	30282	Din acte: 2.600 Masurata: 2.646	Sector cadastral:15 Teren neimprijmit;

Construcții

Crt	Nr cadastral Nr. topografic	Adresa	Observații / Referințe
A1.1	30282-C1	Loc. Dragoiesti, Str Fora, Nr. 5, Jud. Suceava	Nr. niveluri:1; S. construita la sol:70 mp; S. construita desfasurata:70 mp; LOCUINTA
A1.2	30282-C2	Loc. Dragoiesti, Str Fora, Nr. 5, Jud. Suceava	Nr. niveluri:1; S. construita la sol:98 mp; S. construita desfasurata:98 mp; ANEXA

B. Partea II. Proprietari și acte

Inscrieri privitoare la dreptul de proprietate și alte drepturi reale		Referințe
6170 / 09/06/2011		
Act Notarial nr. 1447, din 08/06/2011 emis de Biroul Notarului Public VIRGINIA LAURA CIRLIGEANU;		
B3	Intabulare, drept de PROPRIETATE bun comun, dobandit prin Conventie, cota actuala 1/1, cota initiala 1/1 1) BRADATEANU GHEORGHE 2) BRADATEANU ILEANA	A1, A1.1, A1.2

C. Partea III. SARCINI

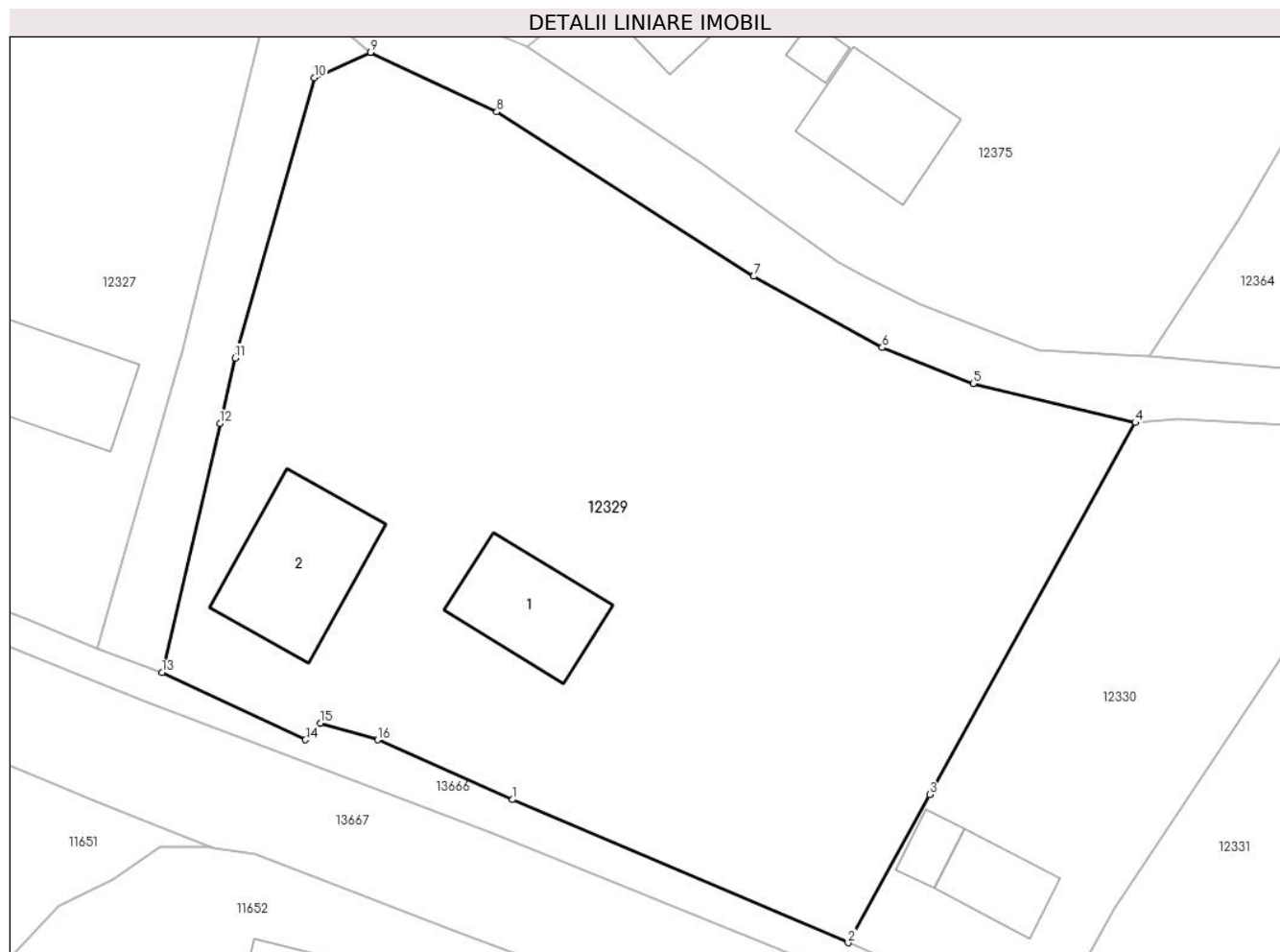
Inscrieri privind dezmembramintele dreptului de proprietate, drepturi reale de garanție și sarcini		Referințe
6170 / 09/06/2011		
Act Notarial nr. 1447, din 08/06/2011 emis de Biroul Notarului Public VIRGINIA LAURA CIRLIGEANU;		
C1	Beneficiarul obligatiei de intretinere 1) BRADATAN TRAIAN	A1, A1.1, A1.2

Anexa Nr. 1 La Partea I

Teren

Nr cadastral	Suprafața (mp)*	Observații / Referințe
30282	Din acte: 2.600 Masurata: 2.646	

* Suprafața este determinată în planul de proiecție Stereo 70.



Date referitoare la teren

Crt	Categorie folosință	Intra vilan	Suprafața (mp)	Tarla	Parcelă	Nr. topo	Observații / Referințe
1	curți constructii	DA	600	76	2540	-	
2	arabil	DA	2.046	76	2539	-	

Date referitoare la construcții

Crt	Număr	Destinație construcție	Supraf. (mp)	Situație juridică	Observații / Referințe
A1.1	30282-C1	construcții de locuințe	70	Cu acte	Nr. niveluri:1; S. construita la sol:70 mp; S. construita desfasurata:70 mp; LOCUINTA
A1.2	30282-C2	construcții anexa	98	Cu acte	Nr. niveluri:1; S. construita la sol:98 mp; S. construita desfasurata:98 mp; ANEXA

Lungime Segmente

1) Valorile lungimilor segmentelor sunt obținute din proiecție în plan.

Punct început	X / Y	Punct sfârșit	X / Y	Lungime segment (** (m)
1	581.817,83 671.873,23	2	581.842,54 671.862,7	26.86
2	581.842,54 671.862,7	3	581.848,558 671.873,6	12.451

Punct început	X / Y	Punct sfârșit	X / Y	Lungime segment (** (m)
3	581.848,558 671.873,6	4	581.863,67 671.900,97	31.265
4	581.863,67 671.900,97	5	581.851,75 671.903,85	12.263
5	581.851,75 671.903,85	6	581.845,043 671.906,488	7.207
6	581.845,043 671.906,488	7	581.835,595 671.911,727	10.803
7	581.835,595 671.911,727	8	581.816,688 671.923,825	22.446
8	581.816,688 671.923,825	9	581.807,413 671.928,207	10.258
9	581.807,413 671.928,207	10	581.803,279 671.926,337	4.537
10	581.803,279 671.926,337	11	581.797,426 671.905,714	21.437
11	581.797,426 671.905,714	12	581.796,31 671.900,905	4.937
12	581.796,31 671.900,905	13	581.792,06 671.882,58	18.811
13	581.792,06 671.882,58	14	581.802,62 671.877,63	11.663
14	581.802,62 671.877,63	15	581.803,725 671.878,845	1.642
15	581.803,725 671.878,845	16	581.807,932 671.877,626	4.38
16	581.807,932 671.877,626	1	581.817,83 671.873,23	10.83

** Lungimile segmentelor sunt determinate în planul de proiecție Stereo 70 și sunt rotunjite la 1 milimetru.

*** Distanța dintre puncte este formată din segmente cumulate ce sunt mai mici decât valoarea 1 milimetru.

**DATE DESPRE IMOBILUL NR. 12330**

Oficiul de Cadastru și Publicitate Imobiliară SUCEAVA
Biroul de Cadastru și Publicitate Imobiliară Gura Humorului

A. Partea I. Descrierea imobilului

TEREN Intravilan

Adresa: Loc. Dragoiesti, Str Fora, Nr. 7, Jud. Suceava

Nr. Crt	Nr cadastral Nr. topografic	Suprafața* (mp)	Observații / Referințe
A1	31581	Din acte: 800 Masurata: 811	Sector cadastral:15 Teren imprejmuit;

Construcții

Crt	Nr cadastral Nr. topografic	Adresa	Observații / Referințe
A1.1	31581-C1	Loc. Dragoiesti, Str Fora, Nr. 7, Jud. Suceava	Nr. niveluri:1; S. construita la sol:39 mp; S. construita desfasurata:39 mp; LOCUINTA
A1.2	31581-C2	Loc. Dragoiesti, Str Fora, Nr. 7, Jud. Suceava	Nr. niveluri:1; S. construita la sol:15 mp; S. construita desfasurata:15 mp; ANEXA

B. Partea II. Proprietari și acte

Inscrieri privitoare la dreptul de proprietate și alte drepturi reale		Referințe
6891 / 21/06/2018		
Act Administrativ nr. 2882, din 12/06/2018 emis de PRIMARIA COMUNEI DRAGOIESTI;		
B2	Intabulare, drept de PROPRIETATE, dobandit prin Construire, cota actuala 1/2, cota initiala 1/2 1) BAIES MARIEA , Se noteaza lipsa CNP;	A1.1, A1.2
Act Notarial nr. 6, din 25/01/2011 emis de BNP Petru Atanasoaei;		
B3	Intabulare, drept de PROPRIETATE, dobandit prin Succesiune, cota actuala 1/1, cota initiala 1/1 1) TARAN LUCIA	A1
B4	Intabulare, drept de PROPRIETATE, dobandit prin Construire, cota actuala 1/2, cota initiala 1/2 1) TARAN LUCIA	A1.1, A1.2

C. Partea III. SARCINI .

Inscrieri privind dezmembramintele dreptului de proprietate, drepturi reale de garanție și sarcini	Referințe
NU SUNT	

Anexa Nr. 1 La Partea I

Teren

Nr cadastral	Suprafața (mp)*	Observații / Referințe
31581	Din acte: 800 Masurata: 811	

* Suprafața este determinată în planul de proiecție Stereo 70.



Date referitoare la teren

Crt	Categorie folosință	Intra vilan	Suprafața (mp)	Tarla	Parcelă	Nr. topo	Observații / Referințe
1	curți constructii	DA	811	-	-	-	

Date referitoare la construcții

Crt	Număr	Destinație construcție	Supraf. (mp)	Situație juridică	Observații / Referințe
A1.1	31581-C1	construcții de locuințe	39	Cu acte	Nr. niveluri:1; S. construita la sol:39 mp; S. construita desfasurata:39 mp; LOCUINTA
A1.2	31581-C2	construcții anexa	15	Cu acte	Nr. niveluri:1; S. construita la sol:15 mp; S. construita desfasurata:15 mp; ANEXA

Lungime Segmente

1) Valorile lungimilor segmentelor sunt obținute din proiecție în plan.

Punct început	X / Y	Punct sfârșit	X / Y	Lungime segment (** (m)
1	581.849,3 671.859,76	2	581.857,591 671.855,915	9.139
2	581.857,591 671.855,915	3	581.859,76 671.860,87	5.409

Punct început	X / Y	Punct sfârșit	X / Y	Lungime segment (** (m)
3	581.859,76 671.860,87	4	581.862,15 671.865,26	4.998
4	581.862,15 671.865,26	5	581.877,09 671.887,78	27.025
5	581.877,09 671.887,78	6	581.883,38 671.900,39	14.092
6	581.883,38 671.900,39	7	581.877,61 671.900,64	5.775
7	581.877,61 671.900,64	8	581.866,88 671.901,25	10.747
8	581.866,88 671.901,25	9	581.863,67 671.900,97	3.222
9	581.863,67 671.900,97	10	581.848,558 671.873,6	31.265
10	581.848,558 671.873,6	11	581.842,54 671.862,7	12.451
11	581.842,54 671.862,7	1	581.849,3 671.859,76	7.372

** Lungimile segmentelor sunt determinate în planul de proiecție Stereo 70 și sunt rotunjite la 1 milimetru.

*** Distanța dintre puncte este formată din segmente cumulate ce sunt mai mici decât valoarea 1 milimetru.

**DATE DESPRE IMOBILUL NR. 12331**

Oficiul de Cadastru și Publicitate Imobiliară SUCEAVA
 Biroul de Cadastru și Publicitate Imobiliară Gura Humorului

A. Partea I. Descrierea imobilului

TEREN Intravilan

Adresa: Loc. Dragoiesti, Str Fora, Nr. 9, Jud. Suceava

Nr. Crt	Nr cadastral Nr. topografic	Suprafața* (mp)	Observații / Referințe
A1	34077	Din acte: 1.680 Masurata: 1.767	Sector cadastral:15 Teren imprejmuit;

Construcții

Crt	Nr cadastral Nr. topografic	Adresa	Observații / Referințe
A1.1	34077-C1	Loc. Dragoiesti, Str Fora, Nr. 9, Jud. Suceava	Nr. niveluri:1; S. construita la sol:31 mp; S. construita desfasurata:31 mp; LOCUINTA

B. Partea II. Proprietari și acte

Inscrieri privitoare la dreptul de proprietate și alte drepturi reale		Referințe
16755 / 25/08/2021		
Act Administrativ nr. 7353, din 14/10/2020 emis de PRIMARIA COMUNEI DRAGOIESTI (act administrativ nr 6982 din 04.10.2021, emis de Primaria comunei Dragoiesti);		
B1	Intabulare, drept de PROPRIETATE, dobandit prin Lege, cota actuala 1/1, cota initiala 1/1 1) TARAN LUCIA	A1.1
Act Administrativ nr. 7353, din 14/10/2020 emis de PRIMARIA COMUNEI DRAGOIESTI (act administrativ nr 7111 din 11.10.2021, emis de Primaria comunei Dragoiesti);		
B2	Intabulare, drept de PROPRIETATE, dobandit prin Lege, cota actuala 1/1, cota initiala 1/1 1) TARAN LUCIA	A1

C. Partea III. SARCINI .

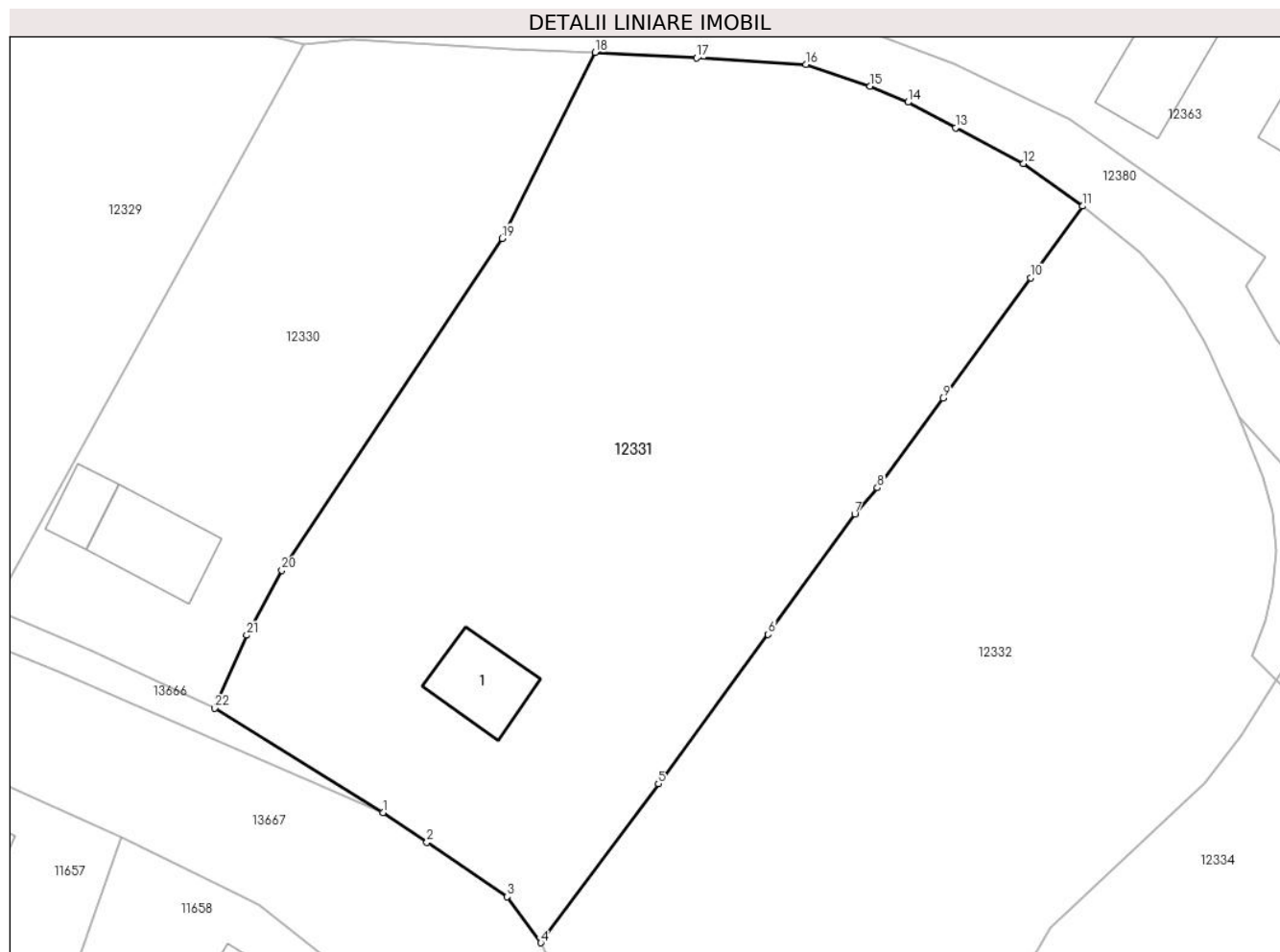
Inscrieri privind dezmembramintele dreptului de proprietate, drepturi reale de garanție și sarcini	Referințe
NU SUNT	

Anexa Nr. 1 La Partea I

Teren

Nr cadastral	Suprafața (mp)*	Observații / Referințe
34077	Din acte: 1.680 Masurata: 1.767	

* Suprafața este determinată în planul de proiecție Stereo 70.



Date referitoare la teren

Crt	Categorie folosință	Intra vilan	Suprafața (mp)	Tarla	Parcelă	Nr. topo	Observații / Referințe
1	curți constructii	DA	400	-	-	-	
2	arabil	DA	1.367	-	-	-	

Date referitoare la construcții

Crt	Număr	Destinație construcție	Supraf. (mp)	Situație juridică	Observații / Referințe
A1.1	34077-C1	construcții de locuințe	31	Cu acte	Nr. niveluri:1; S. construita la sol:31 mp; S. construita desfasurata:31 mp; LOCUINTA

Lungime Segmente

1) Valorile lungimilor segmentelor sunt obținute din proiecție în plan.

Punct început	X / Y	Punct sfârșit	X / Y	Lungime segment (** (m)
1	581.869,0 671.848,85	2	581.871,986 671.846,827	3.607
3	581.877,43 671.843,14	4	581.879,708 671.840,013	3.869

Punct început	X / Y	Punct sfârșit	X / Y	Lungime segment (** (m)
2	581.871,986 671.846,827	3	581.877,43 671.843,14	6.575
4	581.879,708 671.840,013	5	581.887,677 671.850,798	13.41

Punct început	X / Y	Punct sfârșit	X / Y	Lungime segment (** (m)
5	581.887,677 671.850,798	6	581.895,128 671.860,915	12.565
7	581.901,0 671.869,07	8	581.902,533 671.870,862	2.358
9	581.906,977 671.876,956	10	581.912,914 671.885,11	10.086
11	581.916,449 671.889,966	12	581.912,42 671.892,84	4.949
13	581.907,83 671.895,28	14	581.904,6 671.897,01	3.664
15	581.902,02 671.898,1	16	581.897,68 671.899,57	4.582
17	581.890,28 671.900,01	18	581.883,38 671.900,39	6.91
19	581.877,09 671.887,78	20	581.862,15 671.865,26	27.025
21	581.859,76 671.860,87	22	581.857,591 671.855,915	5.409

Punct început	X / Y	Punct sfârșit	X / Y	Lungime segment (** (m)
6	581.895,128 671.860,915	7	581.901,0 671.869,07	10.049
8	581.902,533 671.870,862	9	581.906,977 671.876,956	7.542
10	581.912,914 671.885,11	11	581.916,449 671.889,966	6.006
12	581.912,42 671.892,84	13	581.907,83 671.895,28	5.198
14	581.904,6 671.897,01	15	581.902,02 671.898,1	2.801
16	581.897,68 671.899,57	17	581.890,28 671.900,01	7.413
18	581.883,38 671.900,39	19	581.877,09 671.887,78	14.092
20	581.862,15 671.865,26	21	581.859,76 671.860,87	4.998
22	581.857,591 671.855,915	1	581.869,0 671.848,85	13.419

** Lungimile segmentelor sunt determinate în planul de proiecție Stereo 70 și sunt rotunjite la 1 milimetru.

*** Distanța dintre puncte este formată din segmente cumulate ce sunt mai mici decât valoarea 1 milimetru.

**DATE DESPRE IMOBILUL NR. 12332**

Oficiul de Cadastru și Publicitate Imobiliară SUCEAVA
Biroul de Cadastru și Publicitate Imobiliară Gura Humorului

A. Partea I. Descrierea imobilului

TEREN Intravilan

Adresa: Loc. Dragoiesti, Str Fora, Jud. Suceava

Nr. Crt	Nr cadastral Nr. topografic	Suprafața* (mp)	Observații / Referințe
A1	32701	Din acte: 1.800 Masurata: 1.842	Sector cadastral:15 Teren imprejmuit;

Construcții

Crt	Nr cadastral Nr. topografic	Adresa	Observații / Referințe
A1.1	32701-C1	Loc. Dragoiesti, Str Fora, Jud. Suceava	Nr. niveluri:1; S. construita la sol:23 mp; S. construita desfasurata:23 mp; ANEXA

B. Partea II. Proprietari și acte

Inscrieri privitoare la dreptul de proprietate și alte drepturi reale		Referințe
13312 / 22/10/2020		
Act Normativ nr. 7, din 13/03/1996 emis de PARLAMENTUL ROMANIEI;		
B1	Intabulare, drept de PROPRIETATE, dobandit prin Lege, cota actuala 1/1, cota initiala 1/1 1) NEIDENTIFICAT NEIDENTIFICAT	A1
12332 / 18/03/2022		
Act Administrativ nr. 7457, din 19/10/2020 emis de PRIMARIA COMUNEI DRAGOIESTI (inscris sub semnatura privata nr proces verbal de vecinatate din 07.07.2020, emis de Savu Constantin;act notarial nr 5924 declaratie din 19.10.2020, emis de SPN 'Busuic Ovidiu si Busuion Ana-Elena');		
B2	Se noteaza posesia factica in favoarea lui 1) ANCHIDIN VIOREL	A1
13312 / 22/10/2020		
Act Administrativ nr. 2526, din 31/03/2022 emis de PRIMARIA COMUNEI DRAGOIESTI;		
B3	Intabulare, drept de PROPRIETATE, dobandit prin Lege, cota actuala 1/1, cota initiala 1/1 1) ANCHIDIN VIOREL	A1.1

C. Partea III. SARCINI .

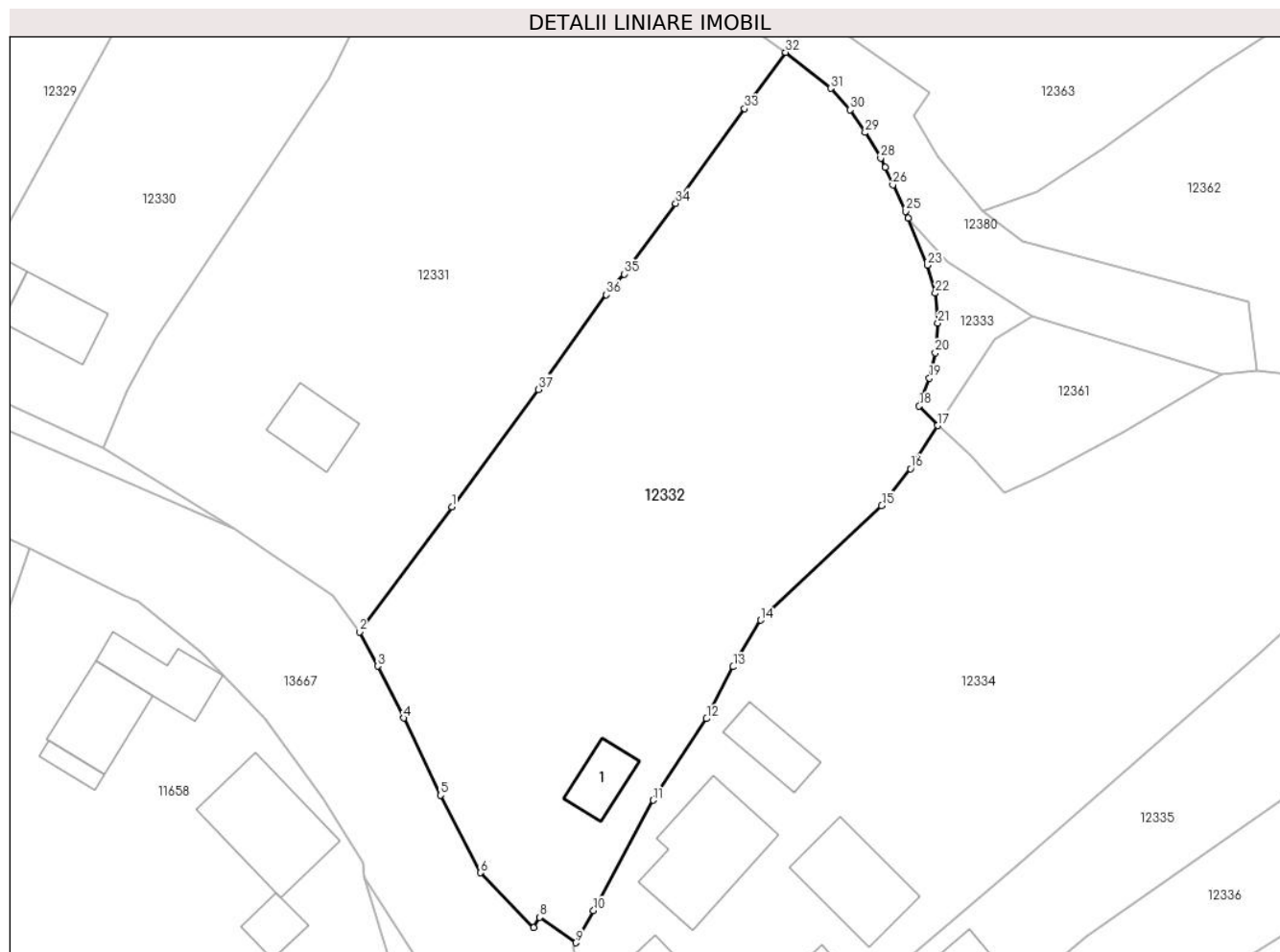
Inscrieri privind dezmembramintele dreptului de proprietate, drepturi reale de garanție și sarcini	Referințe
NU SUNT	

Anexa Nr. 1 La Partea I

Teren

Nr cadastral	Suprafața (mp)*	Observații / Referințe
32701	Din acte: 1.800 Masurata: 1.842	

* Suprafața este determinată în planul de proiecție Stereo 70.



Date referitoare la teren

Crt	Categorie folosință	Intra vilan	Suprafața (mp)	Tarla	Parcelă	Nr. topo	Observații / Referințe
1	curți constructii	DA	97	-	-	-	
2	arabil	DA	1.745	-	-	-	

Date referitoare la construcții

Crt	Număr	Destinație construcție	Supraf. (mp)	Situație juridică	Observații / Referințe
A1.1	32701-C1	constructii anexa	23	Cu acte	Nr. niveluri:1; S. construita la sol:23 mp; S. construita desfasurata:23 mp; ANEXA

Lungime Segmente

1) Valorile lungimilor segmentelor sunt obținute din proiecție în plan.

Punct început	X / Y	Punct sfârșit	X / Y	Lungime segment (** (m)
1	581.887,677 671.850,798	2	581.879,708 671.840,013	13.41
3	581.881,289 671.837,064	4	581.883,536 671.832,587	5.009
5	581.886,693 671.825,939	6	581.890,126 671.819,247	7.521

Punct început	X / Y	Punct sfârșit	X / Y	Lungime segment (** (m)
2	581.879,708 671.840,013	3	581.881,289 671.837,064	3.346
4	581.883,536 671.832,587	5	581.886,693 671.825,939	7.36
6	581.890,126 671.819,247	7	581.894,75 671.814,51	6.62

Punct început	X / Y	Punct sfârșit	X / Y	Lungime segment (** (m)
7	581.894,75 671.814,51	8	581.895,23 671.815,411	1.021
9	581.898,364 671.813,218	10	581.899,898 671.815,984	3.163
11	581.905,045 671.825,503	12	581.909,641 671.832,533	8.399
13	581.911,935 671.837,008	14	581.914,288 671.841,034	4.663
15	581.924,74 671.850,886	16	581.927,207 671.854,074	4.031
17	581.929,546 671.857,791	18	581.927,968 671.859,485	2.315
19	581.928,854 671.861,874	20	581.929,35 671.864,074	2.255
21	581.929,587 671.866,622	22	581.929,354 671.869,209	2.597
23	581.928,674 671.871,615	24	581.927,03 671.875,66	4.366
25	581.926,811 671.876,262	26	581.925,7 671.878,55	2.543
27	581.925,04 671.880,05	28	581.924,643 671.880,861	0.903
29	581.923,317 671.883,055	30	581.922,003 671.885,023	2.366
31	581.920,345 671.886,86	32	581.916,449 671.889,966	4.983
33	581.912,914 671.885,11	34	581.906,977 671.876,956	10.086
35	581.902,533 671.870,862	36	581.901,0 671.869,07	2.358
37	581.895,128 671.860,915	1	581.887,677 671.850,798	12.565

Punct început	X / Y	Punct sfârșit	X / Y	Lungime segment (** (m)
8	581.895,23 671.815,411	9	581.898,364 671.813,218	3.825
10	581.899,898 671.815,984	11	581.905,045 671.825,503	10.821
12	581.909,641 671.832,533	13	581.911,935 671.837,008	5.029
14	581.914,288 671.841,034	15	581.924,74 671.850,886	14.363
16	581.927,207 671.854,074	17	581.929,546 671.857,791	4.392
18	581.927,968 671.859,485	19	581.928,854 671.861,874	2.548
20	581.929,35 671.864,074	21	581.929,587 671.866,622	2.559
22	581.929,354 671.869,209	23	581.928,674 671.871,615	2.5
24	581.927,03 671.875,66	25	581.926,811 671.876,262	0.641
26	581.925,7 671.878,55	27	581.925,04 671.880,05	1.639
28	581.924,643 671.880,861	29	581.923,317 671.883,055	2.564
30	581.922,003 671.885,023	31	581.920,345 671.886,86	2.475
32	581.916,449 671.889,966	33	581.912,914 671.885,11	6.006
34	581.906,977 671.876,956	35	581.902,533 671.870,862	7.542
36	581.901,0 671.869,07	37	581.895,128 671.860,915	10.049

** Lungimile segmentelor sunt determinate în planul de proiecție Stereo 70 și sunt rotunjite la 1 milimetru.

*** Distanța dintre puncte este formată din segmente cumulate ce sunt mai mici decât valoarea 1 milimetru.

**DATE DESPRE IMOBILUL NR. 12333**

Oficiul de Cadastru și Publicitate Imobiliară SUCEAVA
Biroul de Cadastru și Publicitate Imobiliară Gura Humorului

A. Partea I. Descrierea imobilului

TEREN Intravilan

Adresa: Loc. Dragoiesti, Jud. Suceava

Nr. Crt	Nr cadastral Nr. topografic	Suprafața* (mp)	Observații / Referințe
A1		63	Sector cadastral:15 Teren neimprejmuit;

B. Partea II. Proprietari și acte

Inscrieri privitoare la dreptul de proprietate și alte drepturi reale		Referințe
12333 / 18/03/2022		
Act Normativ nr. 7, din 13/03/1996 emis de PARLAMENTUL ROMANIEI;		
B1	Inscrierea provizorie, drept de PROPRIETATE, dobandit prin Lege, cota actuala 1/1, cota initiala 1/1 1) COMUNA DRAGOIESTI, CIF:4441190	A1

C. Partea III. SARCINI .

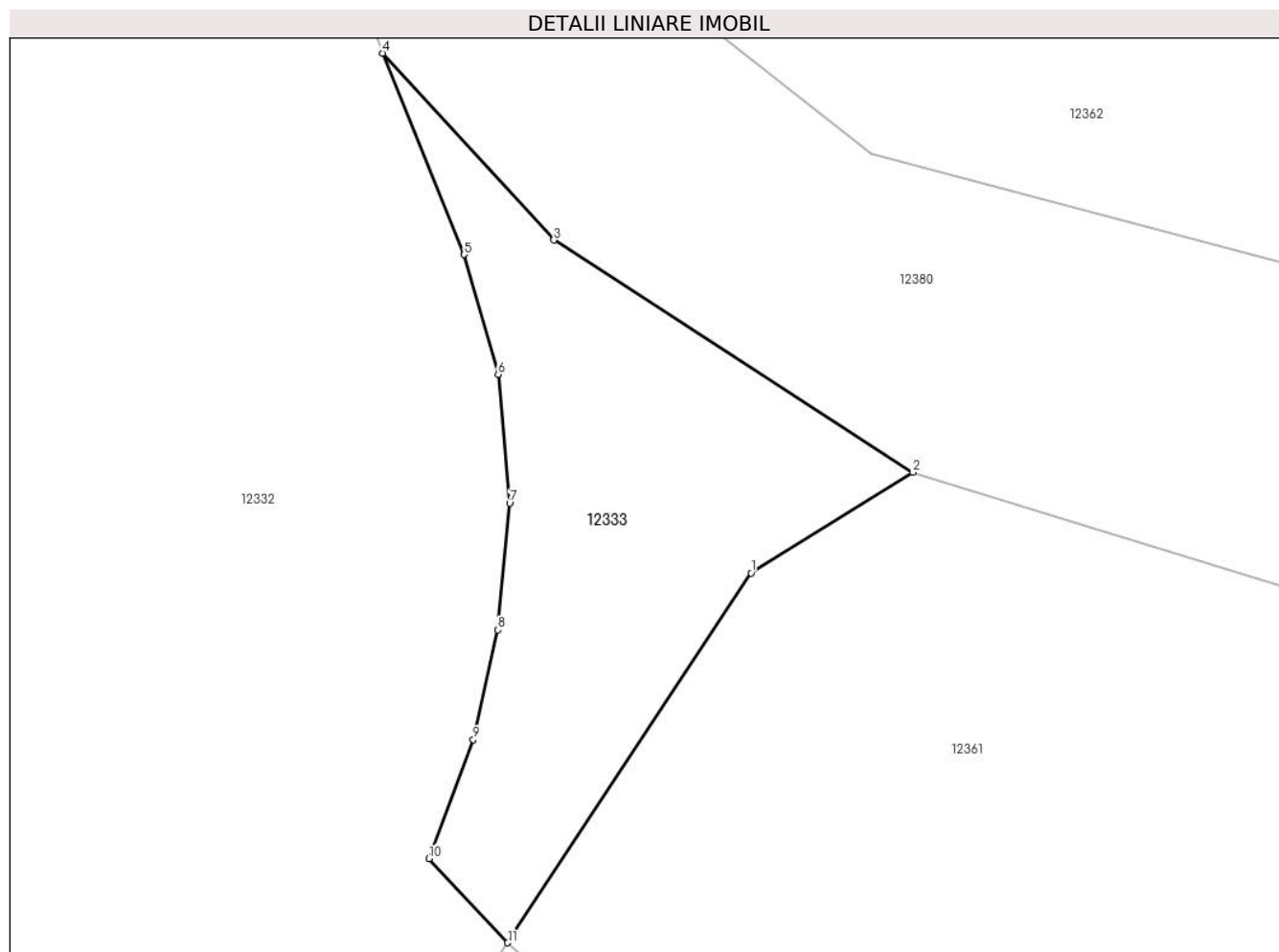
Inscrieri privind dezmembramintele dreptului de proprietate, drepturi reale de garanție și sarcini	Referințe
NU SUNT	

Anexa Nr. 1 La Partea I

Teren

Nr cadastral	Suprafața (mp)*	Observații / Referințe
	63	

* Suprafața este determinată în planul de proiecție Stereo 70.



Date referitoare la teren

Crt	Categorie folosință	Intra vilan	Suprafața (mp)	Tarla	Parcelă	Nr. topo	Observații / Referințe
1	drum	DA	63	-	-	-	

Lungime Segmente

1) Valorile lungimilor segmentelor sunt obținute din proiecție în plan.

Punct început	X / Y	Punct sfârșit	X / Y	Lungime segment (** (m)
1	581.934,44 671.865,22	2	581.937,69 671.867,24	3.827
2	581.937,69 671.867,24	3	581.930,472 671.871,908	8.596
3	581.930,472 671.871,908	4	581.927,03 671.875,66	5.092
4	581.927,03 671.875,66	5	581.928,674 671.871,615	4.366
5	581.928,674 671.871,615	6	581.929,354 671.869,209	2.5

Punct început	X / Y	Punct sfârșit	X / Y	Lungime segment (** (m)
6	581.929,354 671.869,209	7	581.929,587 671.866,622	2.597
7	581.929,587 671.866,622	8	581.929,35 671.864,074	2.559
8	581.929,35 671.864,074	9	581.928,854 671.861,874	2.255
9	581.928,854 671.861,874	10	581.927,968 671.859,485	2.548
10	581.927,968 671.859,485	11	581.929,546 671.857,791	2.315
11	581.929,546 671.857,791	1	581.934,44 671.865,22	8.896

** Lungimile segmentelor sunt determinate în planul de proiecție Stereo 70 și sunt rotunjite la 1 milimetru.

*** Distanța dintre puncte este formată din segmente cumulate ce sunt mai mici decât valoarea 1 milimetru.

**DATE DESPRE IMOBILUL NR. 12334**

Oficiul de Cadastru și Publicitate Imobiliară SUCEAVA
Biroul de Cadastru și Publicitate Imobiliară Gura Humorului

A. Partea I. Descrierea imobilului

TEREN Intravilan

Adresa: Loc. Dragoiesti, Str Fora, Nr. 11, Jud. Suceava

Nr. Crt	Nr cadastral Nr. topografic	Suprafața* (mp)	Observații / Referințe
A1		2.128	Sector cadastral:15 Teren imprejmuit;

Construcții

Crt	Nr cadastral Nr. topografic	Adresa	Observații / Referințe
A1.1		Loc. Dragoiesti, Str Fora, Nr. 11, Jud. Suceava	Nr. niveluri:1; S. construita la sol:60 mp; S. construita desfasurata:60 mp; LOCUINTA
A1.2		Loc. Dragoiesti, Str Fora, Nr. 11, Jud. Suceava	Nr. niveluri:1; S. construita la sol:29 mp; S. construita desfasurata:29 mp; ANEXA
A1.3		Loc. Dragoiesti, Str Fora, Nr. 11, Jud. Suceava	Nr. niveluri:1; S. construita la sol:79 mp; S. construita desfasurata:79 mp; ANEXA
A1.4		Loc. Dragoiesti, Str Fora, Nr. 11, Jud. Suceava	Nr. niveluri:1; S. construita la sol:28 mp; S. construita desfasurata:28 mp; ANEXA
A1.5		Loc. Dragoiesti, Str Fora, Nr. 11, Jud. Suceava	Nr. niveluri:1; S. construita la sol:12 mp; S. construita desfasurata:12 mp; ANEXA

B. Partea II. Proprietari și acte

Inscrieri privitoare la dreptul de proprietate și alte drepturi reale		Referințe
12334 / 18/03/2022		
Act Normativ nr. 7, din 13/03/1996 emis de PARLAMENTUL ROMANIEI;		
B1	Intabulare, drept de PROPRIETATE, dobandit prin Lege, cota actuala 1/1, cota initiala 1/1 1) NEIDENTIFICAT NEIDENTIFICAT	A1
Act Administrativ nr. 1877, din 14/03/2022 emis de PRIMARIA COMUNEI DRAGOIESTI;		
B2	Se noteaza posesia factica in favoarea lui 1) ANCHIDIN NASTASIA	A1
Act Administrativ nr. 2526, din 31/03/2022 emis de PRIMARIA COMUNEI DRAGOIESTI;		
B3	Intabulare, drept de PROPRIETATE, dobandit prin Lege, cota actuala 1/1, cota initiala 1/1 1) ANCHIDIN NASTASIA	A1.1, A1.2, A1.3, A1.4, A1.5

C. Partea III. SARCINI .

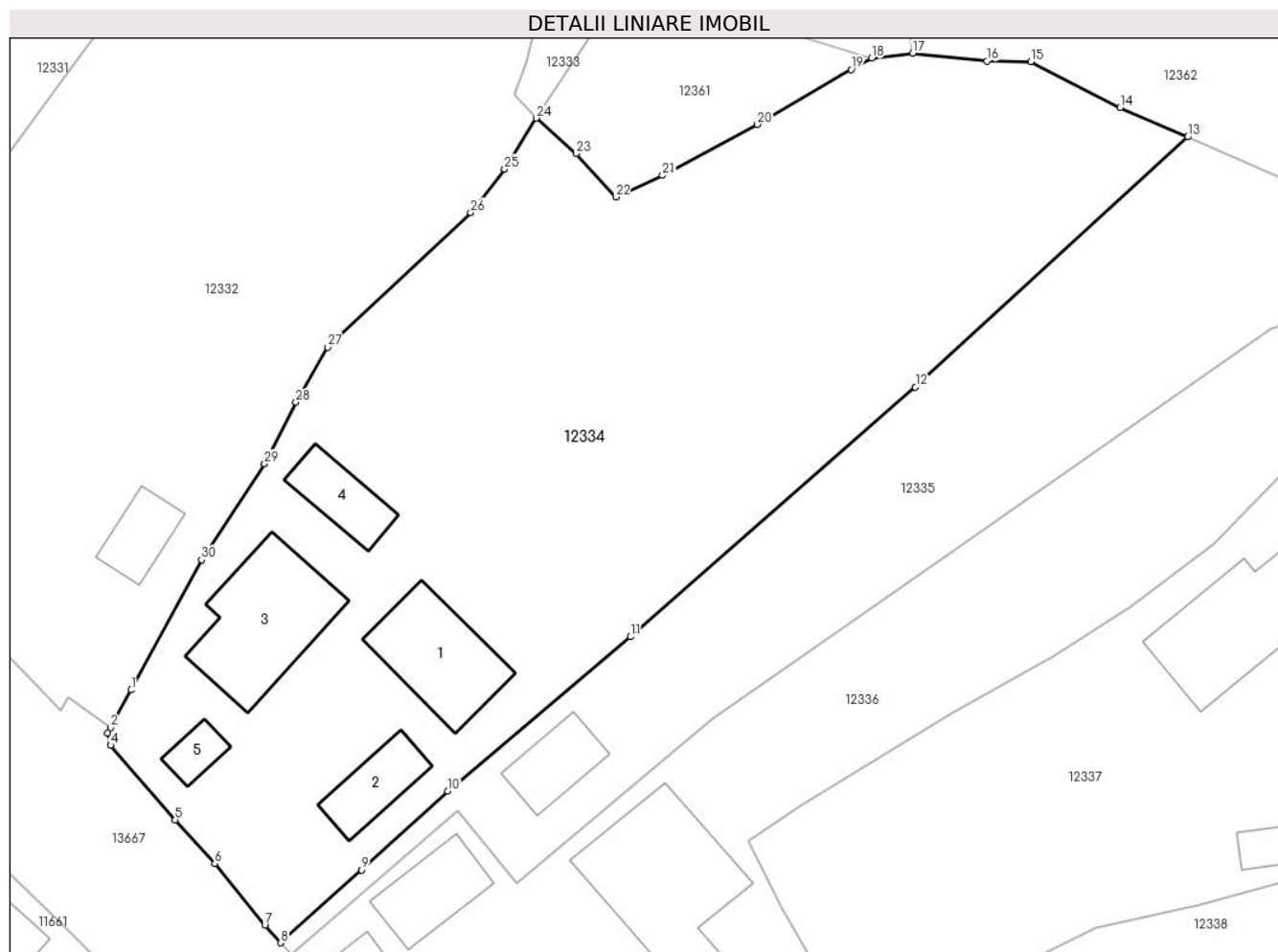
Inscrieri privind dezmembramintele dreptului de proprietate, drepturi reale de garanție și sarcini	Referințe
NU SUNT	

Anexa Nr. 1 La Partea I

Teren

Nr cadastral	Suprafața (mp)*	Observații / Referințe
	2.128	

* Suprafața este determinată în planul de proiecție Stereo 70.



Date referitoare la teren

Crt	Categorie folosință	Intravilan	Suprafața (mp)	Tarla	Parcelă	Nr. topo	Observații / Referințe
1	curți constructii	DA	762	-	-	-	
2	arabil	DA	1.366	-	-	-	

Date referitoare la construcții

Crt	Număr	Destinație construcție	Supraf. (mp)	Situație juridică	Observații / Referințe
A1.1		construcții de locuințe	60	Cu acte	Nr. niveluri:1; S. construita la sol:60 mp; S. construita desfasurata:60 mp; LOCUINTA
A1.2		construcții anexa	29	Cu acte	Nr. niveluri:1; S. construita la sol:29 mp; S. construita desfasurata:29 mp; ANEXA
A1.3		construcții anexa	79	Cu acte	Nr. niveluri:1; S. construita la sol:79 mp; S. construita desfasurata:79 mp; ANEXA
A1.4		construcții anexa	28	Cu acte	Nr. niveluri:1; S. construita la sol:28 mp; S. construita desfasurata:28 mp; ANEXA
A1.5		construcții anexa	12	Cu acte	Nr. niveluri:1; S. construita la sol:12 mp; S. construita desfasurata:12 mp; ANEXA

Lungime Segmente

1) Valorile lungimilor segmentelor sunt obținute din proiecție în plan.

Punct început	X / Y	Punct sfârșit	X / Y	Lungime segment (** (m)
1	581.899,898 671.815,984	2	581.898,364 671.813,218	3.163
3	581.898,17 671.812,843	4	581.898,385 671.811,938	0.93
5	581.903,111 671.806,484	6	581.906,004 671.803,285	4.313
7	581.909,67 671.798,78	8	581.910,841 671.797,497	1.737
9	581.916,748 671.802,823	10	581.923,048 671.808,58	8.534
11	581.936,412 671.819,879	12	581.957,264 671.838,128	27.71
13	581.977,19 671.856,42	14	581.972,25 671.858,565	5.386
15	581.965,705 671.861,923	16	581.962,5 671.861,963	3.205
17	581.957,07 671.862,54	18	581.954,068 671.862,174	3.024
19	581.952,571 671.861,355	20	581.945,706 671.857,335	7.955
21	581.938,783 671.853,599	22	581.935,348 671.852,019	3.781
23	581.932,452 671.855,196	24	581.929,546 671.857,791	3.896
25	581.927,207 671.854,074	26	581.924,74 671.850,886	4.031
27	581.914,288 671.841,034	28	581.911,935 671.837,008	4.663
29	581.909,641 671.832,533	30	581.905,045 671.825,503	8.399

Punct început	X / Y	Punct sfârșit	X / Y	Lungime segment (** (m)
2	581.898,364 671.813,218	3	581.898,17 671.812,843	0.422
4	581.898,385 671.811,938	5	581.903,111 671.806,484	7.217
6	581.906,004 671.803,285	7	581.909,67 671.798,78	5.808
8	581.910,841 671.797,497	9	581.916,748 671.802,823	7.954
10	581.923,048 671.808,58	11	581.936,412 671.819,879	17.5
12	581.957,264 671.838,128	13	581.977,19 671.856,42	27.049
14	581.972,25 671.858,565	15	581.965,705 671.861,923	7.356
16	581.962,5 671.861,963	17	581.957,07 671.862,54	5.461
18	581.954,068 671.862,174	19	581.952,571 671.861,355	1.706
20	581.945,706 671.857,335	21	581.938,783 671.853,599	7.867
22	581.935,348 671.852,019	23	581.932,452 671.855,196	4.299
24	581.929,546 671.857,791	25	581.927,207 671.854,074	4.392
26	581.924,74 671.850,886	27	581.914,288 671.841,034	14.363
28	581.911,935 671.837,008	29	581.909,641 671.832,533	5.029
30	581.905,045 671.825,503	1	581.899,898 671.815,984	10.821

** Lungimile segmentelor sunt determinate în planul de proiecție Stereo 70 și sunt rotunjite la 1 milimetru.

*** Distanța dintre puncte este formată din segmente cumulate ce sunt mai mici decât valoarea 1 milimetru.

**DATE DESPRE IMOBILUL NR. 12335**

Oficiul de Cadastru și Publicitate Imobiliară SUCEAVA
Biroul de Cadastru și Publicitate Imobiliară Gura Humorului

A. Partea I. Descrierea imobilului

TEREN Intravilan

Adresa: Loc. Dragoiesti, Str Fora, Jud. Suceava

Nr. Crt	Nr cadastral Nr. topografic	Suprafața* (mp)	Observații / Referințe
A1	30121	1.600	Sector cadastral:15 Teren imprejmuit;

Construcții

Crt	Nr cadastral Nr. topografic	Adresa	Observații / Referințe
A1.1	30121-C1	Loc. Dragoiesti, Str Fora, Jud. Suceava	Nr. niveluri:1; S. construita la sol:28 mp; S. construita desfasurata:28 mp; ANEXA

B. Partea II. Proprietari și acte

Inscrieri privitoare la dreptul de proprietate și alte drepturi reale	Referințe
5970 / 26/10/2009	
Act Administrativ nr. 1997, din 02/09/1996 emis de COMISIA JUDETEANA SUCEAVA (act administrativ nr. 1095/21-04-2009 emis de PRIMARIA COMUNEI DRAGOIESTI; act administrativ nr. 2601/27-04-2009 emis de BNP ASOCIATI MARTA SANDULACHE DARJAN - IRINA MIHAE;);	
B1	A1
Intabulare, drept de PROPRIETATE asupra terenului, pentru care s-a reconstituit dreptul de proprietate mostenitorilor Alexandrei Bondar, dobandit prin Succesiune, cota actuala 1/1, cota initiala 1/1	
1) BONDARIU ILIE	
2) ANCHIDIN NASTASIA	
12335 / 18/03/2022	
Act Administrativ nr. 2526, din 31/03/2022 emis de PRIMARIA COMUNEI DRAGOIESTI;	
B2	A1.1
Intabulare, drept de PROPRIETATE fiu și fiica, dobandit prin Lege, cota actuala 1/1, cota initiala 1/1	
1) BONDARIU ILIE	
2) ANCHIDIN NASTASIA	

C. Partea III. SARCINI .

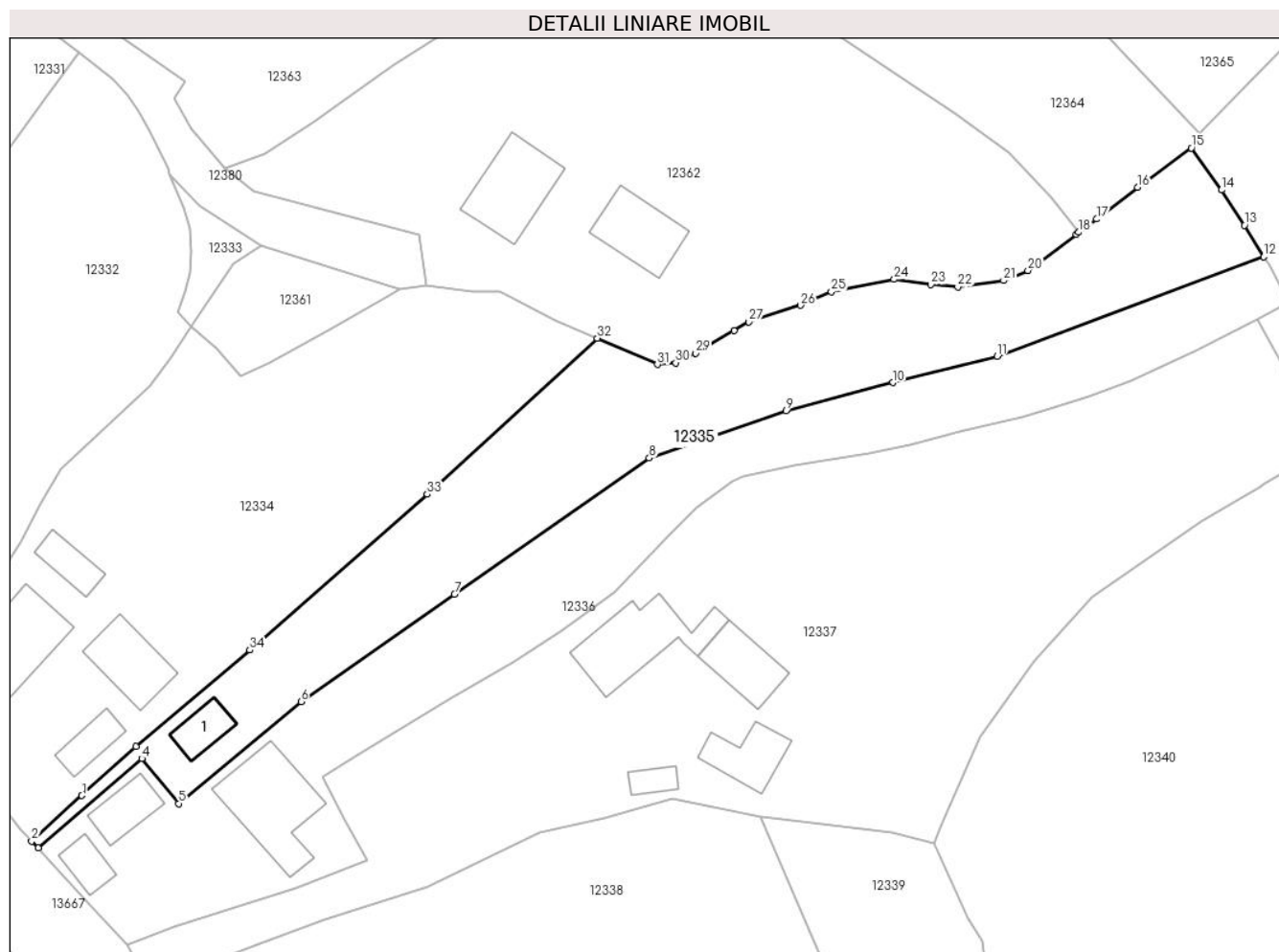
Inscrieri privind dezmembramintele dreptului de proprietate, drepturi reale de garanție și sarcini	Referințe
NU SUNT	

Anexa Nr. 1 La Partea I

Teren

Nr cadastral	Suprafața (mp)*	Observații / Referințe
30121	1.600	

* Suprafața este determinată în planul de proiecție Stereo 70.



Date referitoare la teren

Crt	Categorie folosință	Intravilan	Suprafața (mp)	Tarla	Parcelă	Nr. topo	Observații / Referințe
1	curți construcții	DA	161	-	-	-	
2	arabil	DA	1.439	-	-	-	

Date referitoare la construcții

Crt	Număr	Destinație construcție	Supraf. (mp)	Situație juridică	Observații / Referințe
A1.1	30121-C1	construcții anexa	28	Cu acte	Nr. niveluri:1; S. construita la sol:28 mp; S. construita desfasurata:28 mp; ANEXA

Lungime Segmente

1) Valorile lungimilor segmentelor sunt obținute din proiecție în plan.

Punct început	X / Y	Punct sfârșit	X / Y	Lungime segment (** (m)
1	581.916,748 671.802,823	2	581.910,841 671.797,497	7.954
3	581.911,601 671.796,675	4	581.923,771 671.807,16	16.064
5	581.928,088 671.801,892	6	581.942,43 671.813,826	18.658

Punct început	X / Y	Punct sfârșit	X / Y	Lungime segment (** (m)
2	581.910,841 671.797,497	3	581.911,601 671.796,675	1.12
4	581.923,771 671.807,16	5	581.928,088 671.801,892	6.811
6	581.942,43 671.813,826	7	581.960,43 671.826,405	21.96

Punct început	X / Y	Punct sfârșit	X / Y	Lungime segment (** (m)
7	581.960,43 671.826,405	8	581.983,278 671.842,378	27.878
9	581.999,362 671.847,907	10	582.011,859 671.851,23	12.931
11	582.024,092 671.854,312	12	582.055,349 671.865,961	33.357
13	582.053,091 671.869,654	14	582.050,389 671.873,793	4.943
15	582.046,856 671.878,716	16	582.040,54 671.874,097	7.825
17	582.035,769 671.870,388	18	582.033,645 671.868,838	2.629
19	582.033,361 671.868,606	20	582.027,693 671.864,366	7.078
21	582.024,847 671.863,178	22	582.019,466 671.862,422	5.434
23	582.016,317 671.862,705	24	582.011,997 671.863,321	4.364
25	582.004,628 671.861,864	26	582.001,029 671.860,279	3.933
27	581.994,952 671.858,34	28	581.993,21 671.857,306	2.026
29	581.988,733 671.854,676	30	581.986,377 671.853,532	2.619
31	581.984,245 671.853,335	32	581.977,19 671.856,42	7.7
33	581.957,264 671.838,128	34	581.936,412 671.819,879	27.71
35	581.923,048 671.808,58	1	581.916,748 671.802,823	8.534

Punct început	X / Y	Punct sfârșit	X / Y	Lungime segment (** (m)
8	581.983,278 671.842,378	9	581.999,362 671.847,907	17.008
10	582.011,859 671.851,23	11	582.024,092 671.854,312	12.615
12	582.055,349 671.865,961	13	582.053,091 671.869,654	4.329
14	582.050,389 671.873,793	15	582.046,856 671.878,716	6.06
16	582.040,54 671.874,097	17	582.035,769 671.870,388	6.043
18	582.033,645 671.868,838	19	582.033,361 671.868,606	0.367
20	582.027,693 671.864,366	21	582.024,847 671.863,178	3.084
22	582.019,466 671.862,422	23	582.016,317 671.862,705	3.162
24	582.011,997 671.863,321	25	582.004,628 671.861,864	7.512
26	582.001,029 671.860,279	27	581.994,952 671.858,34	6.379
28	581.993,21 671.857,306	29	581.988,733 671.854,676	5.192
30	581.986,377 671.853,532	31	581.984,245 671.853,335	2.141
32	581.977,19 671.856,42	33	581.957,264 671.838,128	27.049
34	581.936,412 671.819,879	35	581.923,048 671.808,58	17.5

** Lungimile segmentelor sunt determinate în planul de proiecție Stereo 70 și sunt rotunjite la 1 milimetru.

*** Distanța dintre puncte este formată din segmente cumulate ce sunt mai mici decât valoarea 1 milimetru.

**DATE DESPRE IMOBILUL NR. 12336**

Oficiul de Cadastru și Publicitate Imobiliară SUCEAVA
Biroul de Cadastru și Publicitate Imobiliară Gura Humorului

A. Partea I. Descrierea imobilului

TEREN Intravilan

Adresa: Loc. Dragoiesti, Str Fora, Nr. 13, Jud. Suceava

Nr. Crt	Nr cadastral Nr. topografic	Suprafața* (mp)	Observații / Referințe
A1	30122	1.600	Sector cadastral:15 Teren imprejmuit;

Construcții

Crt	Nr cadastral Nr. topografic	Adresa	Observații / Referințe
A1.1	30122-C1	Loc. Dragoiesti, Str Fora, Nr. 13, Jud. Suceava	Nr. niveluri:1; S. construita la sol:102 mp; S. construita desfasurata:102 mp; LOCUINTA
A1.2	30122-C2	Loc. Dragoiesti, Str Fora, Nr. 13, Jud. Suceava	Nr. niveluri:1; S. construita la sol:36 mp; S. construita desfasurata:36 mp; ANEXA
A1.3	30122-C3	Loc. Dragoiesti, Str Fora, Nr. 13, Jud. Suceava	Nr. niveluri:1; S. construita la sol:24 mp; S. construita desfasurata:24 mp; ANEXA

B. Partea II. Proprietari și acte

Inscrieri privitoare la dreptul de proprietate și alte drepturi reale		Referințe
5971 / 26/10/2009		
Act Notarial nr. 2238, din 26/10/2009 emis de Biroul Notarului Public ATANASOAEI PETRU;		
B1	Intabulare, drept de PROPRIETATE asupra terenului Casatoriti, dobandit prin Conventie, cota actuala 1/1, cota initiala 1/1 1) ANCHIDIN VASILE 2) ANCHIDIN MARIANA	A1
2606 / 21/03/2011		
Act Administrativ nr. 5971, din 26/10/2009 emis de BCPI GURA HUMORULUI (act administrativ nr. 21/30-11-2009 emis de PRIMARIA DRAGOIESTI; act administrativ nr. 2268/26-10-2010 emis de PRIMARIA DRAGOIESTI; act administrativ nr. 703/09-03-2011 emis de PRIMARIA DRAGOIESTI;);		
B2	Intabulare, drept de PROPRIETATE casatoriti, dobandit prin Construire, cota actuala 1/1, cota initiala 1/1 1) ANCHIDIN VASILE 2) ANCHIDIN MARIANA	A1.1, A1.2, A1.3

C. Partea III. SARCINI .

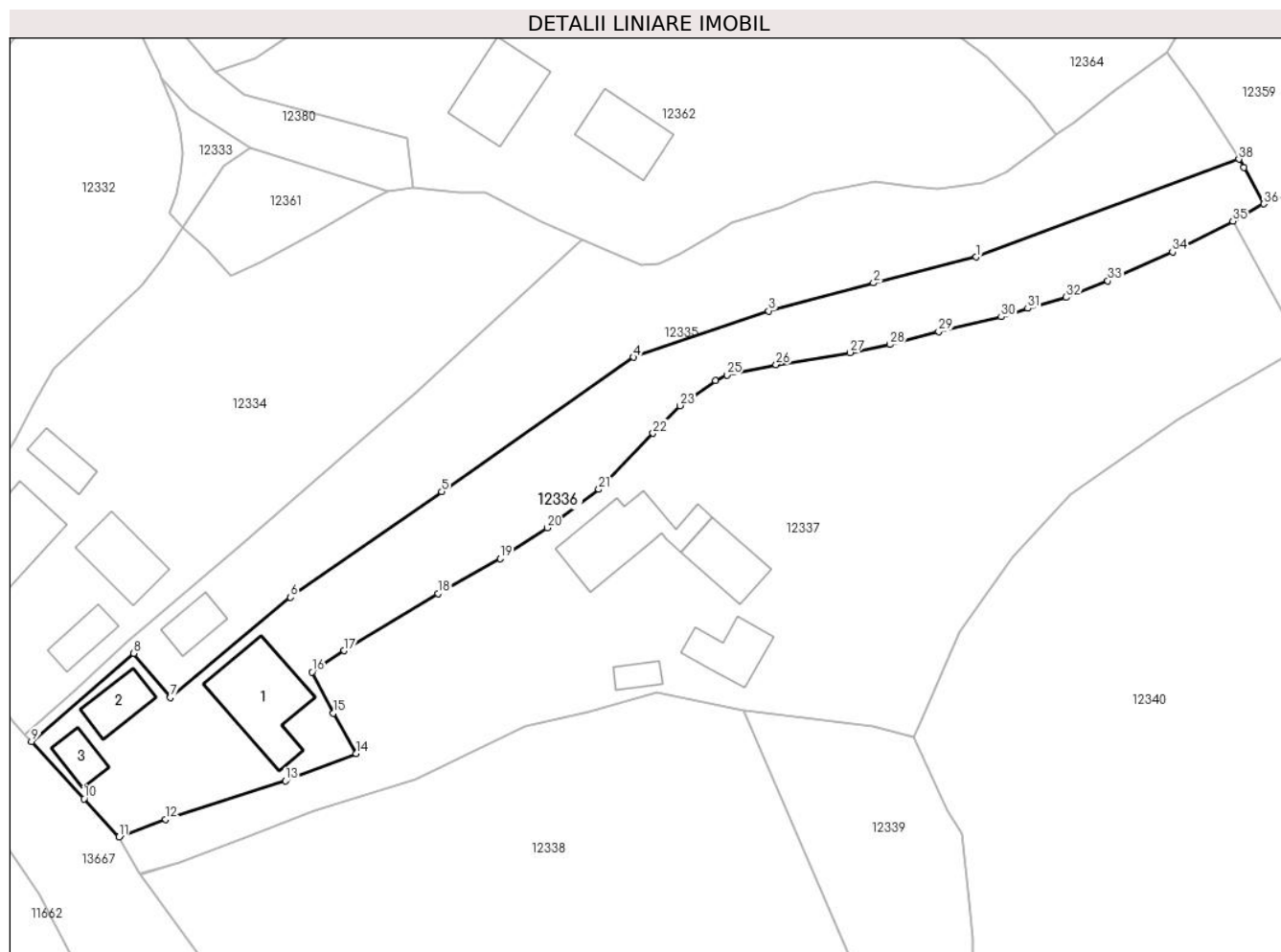
Inscrieri privind dezmembramintele dreptului de proprietate, drepturi reale de garanție și sarcini	Referințe
NU SUNT	

Anexa Nr. 1 La Partea I

Teren

Nr cadastral	Suprafața (mp)*	Observații / Referințe
30122	1.600	

* Suprafața este determinată în planul de proiecție Stereo 70.



Date referitoare la teren

Crt	Categorie folosință	Intravilan	Suprafața (mp)	Tarla	Parcelă	Nr. topo	Observații / Referințe
1	curți construcții	DA	597	-	-	-	
2	arabil	DA	1.003	-	-	-	

Date referitoare la construcții

Crt	Număr	Destinație construcție	Supraf. (mp)	Situație juridică	Observații / Referințe
A1.1	30122-C1	construcții de locuințe	102	Cu acte	Nr. niveluri:1; S. construită la sol:102 mp; S. construită desfășurată:102 mp; LOCUINTA
A1.2	30122-C2	construcții anexa	36	Cu acte	Nr. niveluri:1; S. construită la sol:36 mp; S. construită desfășurată:36 mp; ANEXA
A1.3	30122-C3	construcții anexa	24	Cu acte	Nr. niveluri:1; S. construită la sol:24 mp; S. construită desfășurată:24 mp; ANEXA

Lungime Segmente

1) Valorile lungimilor segmentelor sunt obținute din proiecție în plan.

Punct început	X / Y	Punct sfârșit	X / Y	Lungime segment (** (m))	Punct început	X / Y	Punct sfârșit	X / Y	Lungime segment (** (m))
1	582.024,092 671.854,312	2	582.011,859 671.851,23	12.615	2	582.011,859 671.851,23	3	581.999,362 671.847,907	12.931

Punct început	X / Y	Punct sfârșit	X / Y	Lungime segment (** (m)	Punct început	X / Y	Punct sfârșit	X / Y	Lungime segment (** (m)
3	581.999,362 671.847,907	4	581.983,278 671.842,378	17.008	4	581.983,278 671.842,378	5	581.960,43 671.826,405	27.878
5	581.960,43 671.826,405	6	581.942,43 671.813,826	21.96	6	581.942,43 671.813,826	7	581.928,088 671.801,892	18.658
7	581.928,088 671.801,892	8	581.923,771 671.807,16	6.811	8	581.923,771 671.807,16	9	581.911,601 671.796,675	16.064
9	581.911,601 671.796,675	10	581.917,835 671.789,836	9.254	10	581.917,835 671.789,836	11	581.921,994 671.785,31	6.147
11	581.921,994 671.785,31	12	581.927,567 671.787,414	5.957	12	581.927,567 671.787,414	13	581.941,857 671.791,973	15.0
13	581.941,857 671.791,973	14	581.950,267 671.795,227	9.018	14	581.950,267 671.795,227	15	581.947,528 671.800,034	5.533
15	581.947,528 671.800,034	16	581.945,008 671.804,943	5.518	16	581.945,008 671.804,943	17	581.948,834 671.807,467	4.584
17	581.948,834 671.807,467	18	581.959,995 671.814,265	13.068	18	581.959,995 671.814,265	19	581.967,387 671.818,412	8.476
19	581.967,387 671.818,412	20	581.972,99 671.822,073	6.693	20	581.972,99 671.822,073	21	581.979,148 671.826,655	7.676
21	581.979,148 671.826,655	22	581.985,601 671.833,323	9.279	22	581.985,601 671.833,323	23	581.988,83 671.836,622	4.616
23	581.988,83 671.836,622	24	581.993,018 671.839,644	5.164	24	581.993,018 671.839,644	25	581.994,384 671.840,273	1.504
25	581.994,384 671.840,273	26	582.000,248 671.841,504	5.992	26	582.000,248 671.841,504	27	582.009,032 671.842,936	8.9
27	582.009,032 671.842,936	28	582.013,808 671.843,895	4.871	28	582.013,808 671.843,895	29	582.019,619 671.845,416	6.007
29	582.019,619 671.845,416	30	582.027,057 671.847,19	7.647	30	582.027,057 671.847,19	31	582.030,223 671.848,203	3.324
31	582.030,223 671.848,203	32	582.034,805 671.849,515	4.766	32	582.034,805 671.849,515	33	582.039,758 671.851,459	5.321
33	582.039,758 671.851,459	34	582.047,458 671.854,905	8.436	34	582.047,458 671.854,905	35	582.054,631 671.858,605	8.071
35	582.054,631 671.858,605	36	582.058,33 671.860,63	4.217	36	582.058,33 671.860,63	37	582.055,955 671.864,971	4.948
37	582.055,955 671.864,971	38	582.055,349 671.865,961	1.161	38	582.055,349 671.865,961	1	582.024,092 671.854,312	33.357

** Lungimile segmentelor sunt determinate în planul de proiecție Stereo 70 și sunt rotunjite la 1 milimetru.

*** Distanța dintre puncte este formată din segmente cumulate ce sunt mai mici decât valoarea 1 milimetru.

**DATE DESPRE IMOBILUL NR. 12337**

Oficiul de Cadastru și Publicitate Imobiliară SUCEAVA
Biroul de Cadastru și Publicitate Imobiliară Gura Humorului

A. Partea I. Descrierea imobilului

TEREN Intravilan

Adresa: Loc. Dragoiesti, Str Fora, Nr. 15, Jud. Suceava

Nr. Crt	Nr cadastral Nr. topografic	Suprafața* (mp)	Observații / Referințe
A1	30288	Din acte: 3.260 Masurata: 3.364	Sector cadastral:15 Teren imprejmuit;

Construcții

Crt	Nr cadastral Nr. topografic	Adresa	Observații / Referințe
A1.1	30288-C1	Loc. Dragoiesti, Str Fora, Nr. 15, Jud. Suceava	Nr. niveluri:1; S. construita la sol:53 mp; S. construita desfasurata:53 mp; casa de locuit
A1.2	30288-C2	Loc. Dragoiesti, Str Fora, Nr. 15, Jud. Suceava	Nr. niveluri:1; S. construita la sol:93 mp; S. construita desfasurata:93 mp; anexa gospodareasca
A1.3	30288-C3	Loc. Dragoiesti, Str Fora, Nr. 15, Jud. Suceava	Nr. niveluri:1; S. construita la sol:47 mp; S. construita desfasurata:47 mp; ANEXA
A1.4		Loc. Dragoiesti, Str Fora, Nr. 15, Jud. Suceava	Nr. niveluri:1; S. construita la sol:15 mp; S. construita desfasurata:15 mp; ANEXA

B. Partea II. Proprietari și acte

Inscrieri privitoare la dreptul de proprietate și alte drepturi reale	Referințe	
2149 / 20/12/2002		
Act Notarial nr. 600, din 20/12/2002 emis de BNP Lacramioara Gabriela Rotaru;		
B1	Intabulare, drept de PROPRIETATE(provenita din conversia CF 338), dobandit prin Conventie, cota actuala 1/2, cota initiala 1/2 1) POPESCU IFTIMIE, Se noteaza lipsa CNP;	A1, A1.1, A1.2
23664 / 02/11/2023		
Act Notarial nr. 116, din 01/11/2023 emis de Mindruta Gabriela;		
B2	Intabulare, drept de PROPRIETATE, dobandit prin Succesiune, cota actuala 3/8, cota initiala 3/8 1) CUCU ZENOVIA-OANA-AURA	A1, A1.1, A1.2
B2	Intabulare, drept de PROPRIETATE, dobandit prin Succesiune, cota actuala 1/8, cota initiala 1/8 1) POPESCU IFTIMIE, Se noteaza lipsa CNP;	A1, A1.1, A1.2
1337 / 18/03/2022		
Act Administrativ nr. 2526, din 31/03/2022 emis de PRIMARIA DRAGOIESTI;		
B2	Intabulare, drept de PROPRIETATEBun comun, dobandit prin Lege, cota actuala 1/1, cota initiala 1/1 1) POPESCU IFTIMIE, Se noteaza lipsa CNP; 2) CUCU ZENOVIA-OANA-AURA	A1.3, A1.4

C. Partea III. SARCINI .

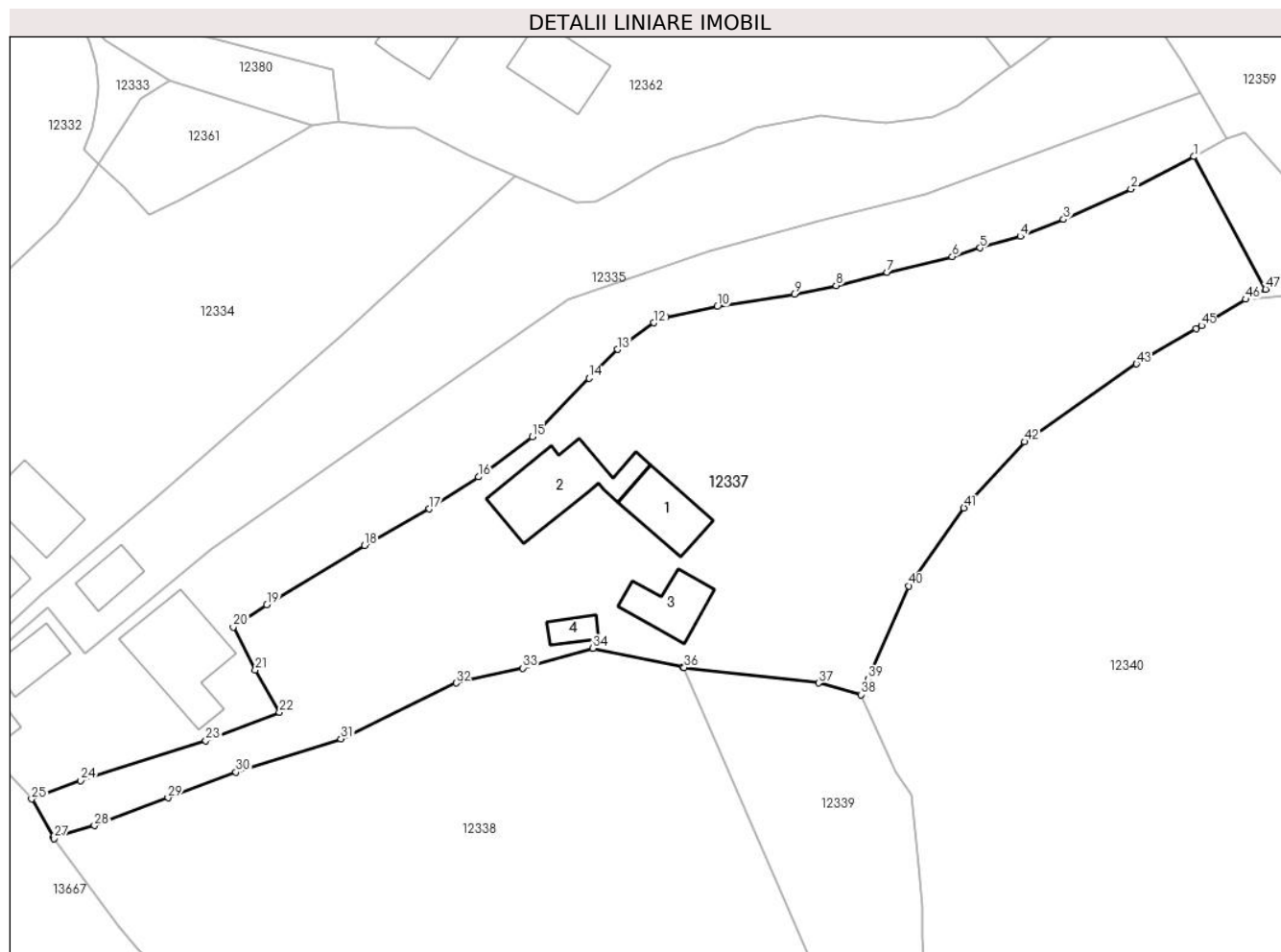
Inscrieri privind dezmembramintele dreptului de proprietate, drepturi reale de garanție și sarcini	Referințe
NU SUNT	

Anexa Nr. 1 La Partea I

Teren

Nr cadastral	Suprafața (mp)*	Observații / Referințe
30288	Din acte: 3.260 Masurata: 3.364	

* Suprafața este determinată în planul de proiecție Stereo 70.



Date referitoare la teren

Crt	Categorie folosință	Intravilan	Suprafața (mp)	Tarla	Parcelă	Nr. topo	Observații / Referințe
1	curți constructii	DA	337	-	-	-	
2	livada	DA	2.619	-	-	-	
3	drum	DA	408	-	-	-	

Date referitoare la construcții

Crt	Număr	Destinație construcție	Supraf. (mp)	Situație juridică	Observații / Referințe
A1.1	30288-C1	construcții de locuințe	53	Cu acte	Nr. niveluri:1; S. construita la sol:53 mp; S. construita desfasurata:53 mp; casa de locuit
A1.2	30288-C2	construcții anexa	93	Cu acte	Nr. niveluri:1; S. construita la sol:93 mp; S. construita desfasurata:93 mp; anexa gospodareasca
A1.3	30288-C3	construcții anexa	47	Cu acte	Nr. niveluri:1; S. construita la sol:47 mp; S. construita desfasurata:47 mp; ANEXA
A1.4		construcții anexa	15	Cu acte	Nr. niveluri:1; S. construita la sol:15 mp; S. construita desfasurata:15 mp; ANEXA

Lungime Segmente

1) Valorile lungimilor segmentelor sunt obținute din proiecție în plan.

Punct început	X / Y	Punct sfârșit	X / Y	Lungime segment	Punct început	X / Y	Punct sfârșit	X / Y	Lungime segment	Punct început	X / Y	Punct sfârșit	X / Y	Lungime segment
1	582.054,631 671.858,605	2	582.047,458 671.854,905	8.071	2	582.047,458 671.854,905	3	582.039,758 671.851,459	8.436	3	582.039,758 671.851,459	4	582.034,805 671.849,515	5.321
4	582.034,805 671.849,515	5	582.030,223 671.848,203	4.766	5	582.030,223 671.848,203	6	582.027,057 671.847,19	3.324	6	582.027,057 671.847,19	7	582.019,619 671.845,416	7.647
7	582.019,619 671.845,416	8	582.013,808 671.843,895	6.007	8	582.013,808 671.843,895	9	582.009,032 671.842,936	4.871	9	582.009,032 671.842,936	10	582.000,248 671.841,504	8.9
10	582.000,248 671.841,504	11	581.994,384 671.840,273	5.992	11	581.994,384 671.840,273	12	581.993,018 671.839,644	1.504	12	581.993,018 671.839,644	13	581.988,83 671.836,622	5.164
13	581.988,83 671.836,622	14	581.985,601 671.833,323	4.616	14	581.985,601 671.833,323	15	581.979,148 671.826,655	9.279	15	581.979,148 671.826,655	16	581.972,99 671.822,073	7.676
16	581.972,99 671.822,073	17	581.967,387 671.818,412	6.693	17	581.967,387 671.818,412	18	581.959,995 671.814,265	8.476	18	581.959,995 671.814,265	19	581.948,834 671.807,467	13.068
19	581.948,834 671.807,467	20	581.945,008 671.804,943	4.584	20	581.945,008 671.804,943	21	581.947,528 671.800,034	5.518	21	581.947,528 671.800,034	22	581.950,267 671.795,227	5.533
22	581.950,267 671.795,227	23	581.941,857 671.791,973	9.018	23	581.941,857 671.791,973	24	581.927,567 671.787,414	15.0	24	581.927,567 671.787,414	25	581.921,994 671.785,31	5.957
25	581.921,994 671.785,31	26	581.924,49 671.780,91	5.059	26	581.924,49 671.780,91	27	581.924,555 671.780,821	0.11	27	581.924,555 671.780,821	28	581.929,16 671.782,28	4.831
28	581.929,16 671.782,28	29	581.937,55 671.785,46	8.972	29	581.937,55 671.785,46	30	581.945,32 671.788,37	8.297	30	581.945,32 671.788,37	31	581.957,29 671.792,18	12.562
31	581.957,29 671.792,18	32	581.970,43 671.798,55	14.603	32	581.970,43 671.798,55	33	581.978,05 671.800,26	7.81	33	581.978,05 671.800,26	34	581.986,06 671.802,51	8.32
34	581.986,06 671.802,51	35	581.996,327 671.800,338	10.494	35	581.996,327 671.800,338	36	581.996,46 671.800,31	0.136	36	581.996,46 671.800,31	37	582.011,8 671.798,55	15.441
37	582.011,8 671.798,55	38	582.016,64 671.797,23	5.017	38	582.016,64 671.797,23	39	582.017,446 671.799,0	1.945	39	582.017,446 671.799,0	40	582.022,115 671.809,615	11.596
40	582.022,115 671.809,615	41	582.028,378 671.818,538	10.902	41	582.028,378 671.818,538	42	582.035,288 671.826,094	10.239	42	582.035,288 671.826,094	43	582.048,077 671.834,963	15.563
43	582.048,077 671.834,963	44	582.054,87 671.838,973	7.888	44	582.054,87 671.838,973	45	582.055,485 671.839,336	0.714	45	582.055,485 671.839,336	46	582.060,562 671.842,333	5.896
46	582.060,562 671.842,333	47	582.062,825 671.843,478	2.536	47	582.062,825 671.843,478	1	582.054,631 671.858,605	17.204					

** Lungimile segmentelor sunt determinate în planul de proiecție Stereo 70 și sunt rotunjite la 1 milimetru.

*** Distanța dintre puncte este formată din segmente cumulate ce sunt mai mici decât valoarea 1 milimetru.

**DATE DESPRE IMOBILUL NR. 12338**

Oficiul de Cadastru și Publicitate Imobiliară SUCEAVA
 Biroul de Cadastru și Publicitate Imobiliară Gura Humorului

A. Partea I. Descrierea imobilului

TEREN Intravilan

Adresa: Loc. Dragoiesti, Str Fora, Nr. 17, Jud. Suceava

Nr. Crt	Nr cadastral Nr. topografic	Suprafața* (mp)	Observații / Referințe
A1	30293	4.600	Sector cadastral:15 Teren neimprijmit;

Construcții

Crt	Nr cadastral Nr. topografic	Adresa	Observații / Referințe
A1.2	30293-C2	Loc. Dragoiesti, Str Fora, Nr. 17, Jud. Suceava	Nr. niveluri:1; S. construita la sol:92 mp; S. construita desfasurata:92 mp; ANEXA
A1.3	30293-C3	Loc. Dragoiesti, Str Fora, Nr. 17, Jud. Suceava	Nr. niveluri:1; S. construita la sol:17 mp; S. construita desfasurata:17 mp; ANEXA
A1.4		Loc. Dragoiesti, Str Fora, Nr. 17, Jud. Suceava	Nr. niveluri:2; S. construita la sol:117 mp; S. construita desfasurata:234 mp; LOCUINTA
A1.5		Loc. Dragoiesti, Str Fora, Nr. 17, Jud. Suceava	Nr. niveluri:1; S. construita la sol:28 mp; S. construita desfasurata:28 mp; ANEXA
A1.6		Loc. Dragoiesti, Str Fora, Nr. 17, Jud. Suceava	Nr. niveluri:1; S. construita la sol:29 mp; S. construita desfasurata:29 mp; ANEXA

B. Partea II. Proprietari și acte

Inscrieri privitoare la dreptul de proprietate și alte drepturi reale		Referințe
1299 / 05/03/2008		
Act Notarial nr. 666, din 04/03/2008 emis de BNP L.G.PELEPCO;		
B1	Intabulare, drept de PROPRIETATE, dobandit prin Conventie, cota actuala 1/1, cota initiala 1/1 1) ONUT IONEL, necasatorit	A1, A1.2, A1.3
12338 / 18/03/2022		
Act Administrativ nr. 2526, din 31/03/2022 emis de PRIMARIA COMUNEI DRAGOIESTI;		
B2	Intabulare, drept de PROPRIETATE, dobandit prin Lege, cota actuala 1/1, cota initiala 1/1 1) ONUT IONEL, necasatorit	A1.4, A1.5, A1.6

C. Partea III. SARCINI .

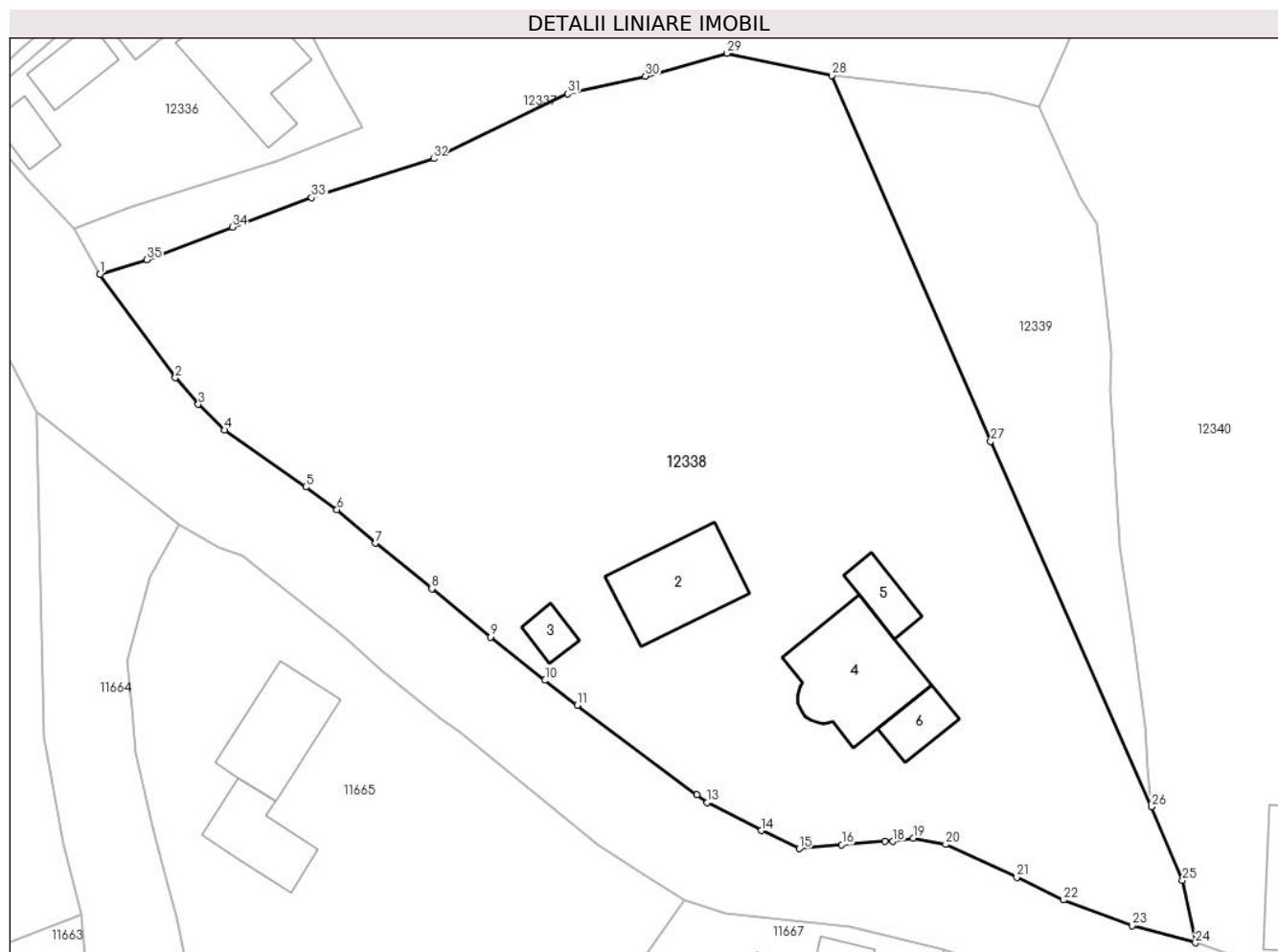
Inscrieri privind dezmembramintele dreptului de proprietate, drepturi reale de garanție și sarcini	Referințe
NU SUNT	

Anexa Nr. 1 La Partea I

Teren

Nr cadastral	Suprafața (mp)*	Observații / Referințe
30293	4.600	

* Suprafața este determinată în planul de proiecție Stereo 70.



Date referitoare la teren

Crt	Categorie folosință	Intravilan	Suprafața (mp)	Tarla	Parcelă	Nr. topo	Observații / Referințe
1	curți constructii	DA	286	-	-	-	
2	arabil	DA	3.530	-	-	-	
3	ape statatoare	DA	784	-	-	-	

Date referitoare la construcții

Crt	Număr	Destinație construcție	Supraf. (mp)	Situație juridică	Observații / Referințe
A1.2	30293-C2	constructii anexa	92	Cu acte	Nr. niveluri:1; S. construita la sol:92 mp; S. construita desfasurata:92 mp; ANEXA
A1.3	30293-C3	constructii anexa	17	Cu acte	Nr. niveluri:1; S. construita la sol:17 mp; S. construita desfasurata:17 mp; ANEXA
A1.4		constructii de locuinte	117	Cu acte	Nr. niveluri:2; S. construita la sol:117 mp; S. construita desfasurata:234 mp; LOCUINTA
A1.5		constructii anexa	28	Cu acte	Nr. niveluri:1; S. construita la sol:28 mp; S. construita desfasurata:28 mp; ANEXA
A1.6		constructii anexa	29	Cu acte	Nr. niveluri:1; S. construita la sol:29 mp; S. construita desfasurata:29 mp; ANEXA

Lungime Segmente

1) Valorile lungimilor segmentelor sunt obținute din proiecție în plan.

Punct început	X / Y	Punct sfârșit	X / Y	Lungime segment (** (m)
1	581.924,555 671.780,821	2	581.931,955 671.770,707	12.532
3	581.934,212 671.768,122	4	581.936,773 671.765,59	3.601
5	581.944,746 671.760,016	6	581.947,815 671.757,793	3.79
7	581.951,6 671.754,5	8	581.957,103 671.750,052	7.076
9	581.962,849 671.745,32	10	581.968,206 671.741,072	6.837
11	581.971,361 671.738,631	12	581.983,07 671.729,87	14.624
13	581.984,119 671.729,111	14	581.989,4 671.726,35	5.959
15	581.993,113 671.724,578	16	581.997,295 671.724,963	4.2
17	582.001,52 671.725,28	18	582.002,29 671.725,28	0.77
19	582.004,3 671.725,61	20	582.007,49 671.724,99	3.25
21	582.014,46 671.721,78	22	582.019,02 671.719,56	5.072
23	582.025,75 671.717,02	24	582.031,98 671.715,36	6.447
25	582.030,7 671.721,46	26	582.027,69 671.728,68	7.822
27	582.011,898 671.764,484	28	581.996,327 671.800,338	39.089
29	581.986,06 671.802,51	30	581.978,05 671.800,26	8.32
31	581.970,43 671.798,55	32	581.957,29 671.792,18	14.603
33	581.945,32 671.788,37	34	581.937,55 671.785,46	8.297
35	581.929,16 671.782,28	1	581.924,555 671.780,821	4.831

Punct început	X / Y	Punct sfârșit	X / Y	Lungime segment (** (m)
2	581.931,955 671.770,707	3	581.934,212 671.768,122	3.432
4	581.936,773 671.765,59	5	581.944,746 671.760,016	9.728
6	581.947,815 671.757,793	7	581.951,6 671.754,5	5.017
8	581.957,103 671.750,052	9	581.962,849 671.745,32	7.444
10	581.968,206 671.741,072	11	581.971,361 671.738,631	3.989
12	581.983,07 671.729,87	13	581.984,119 671.729,111	1.295
14	581.989,4 671.726,35	15	581.993,113 671.724,578	4.114
16	581.997,295 671.724,963	17	582.001,52 671.725,28	4.237
18	582.002,29 671.725,28	19	582.004,3 671.725,61	2.037
20	582.007,49 671.724,99	21	582.014,46 671.721,78	7.674
22	582.019,02 671.719,56	23	582.025,75 671.717,02	7.193
24	582.031,98 671.715,36	25	582.030,7 671.721,46	6.233
26	582.027,69 671.728,68	27	582.011,898 671.764,484	39.132
28	581.996,327 671.800,338	29	581.986,06 671.802,51	10.494
30	581.978,05 671.800,26	31	581.970,43 671.798,55	7.81
32	581.957,29 671.792,18	33	581.945,32 671.788,37	12.562
34	581.937,55 671.785,46	35	581.929,16 671.782,28	8.972

** Lungimile segmentelor sunt determinate în planul de proiecție Stereo 70 și sunt rotunjite la 1 milimetru.

*** Distanța dintre puncte este formată din segmente cumulate ce sunt mai mici decât valoarea 1 milimetru.

**DATE DESPRE IMOBILUL NR. 12339**

Oficiul de Cadastru și Publicitate Imobiliară SUCEAVA
Biroul de Cadastru și Publicitate Imobiliară Gura Humorului

A. Partea I. Descrierea imobilului

TEREN Intravilan

Adresa: Loc. Dragoiesti, Jud. Suceava

Nr. Crt	Nr cadastral Nr. topografic	Suprafața* (mp)	Observații / Referințe
A1		808	Sector cadastral:15 Teren neimprejmuit;

B. Partea II. Proprietari și acte

Inscrieri privitoare la dreptul de proprietate și alte drepturi reale		Referințe
12339 / 18/03/2022		
Act Normativ nr. 7, din 13/03/1996 emis de PARLAMENTUL ROMANIEI;		
B1	Intabulare, drept de PROPRIETATE, dobandit prin Lege, cota actuala 1/1, cota initiala 1/1 1) NEIDENTIFICAT NEIDENTIFICAT	A1
12339 / 14/03/2022		
Act Administrativ nr. 2444, din 14/03/2022 emis de PRIMARIA COMUNEI DRAGOIESTI;		
B2	se noteaza posesia factica in favoarea lui 1) ONUT IONEL 2) ONUT IONELA	A1

C. Partea III. SARCINI .

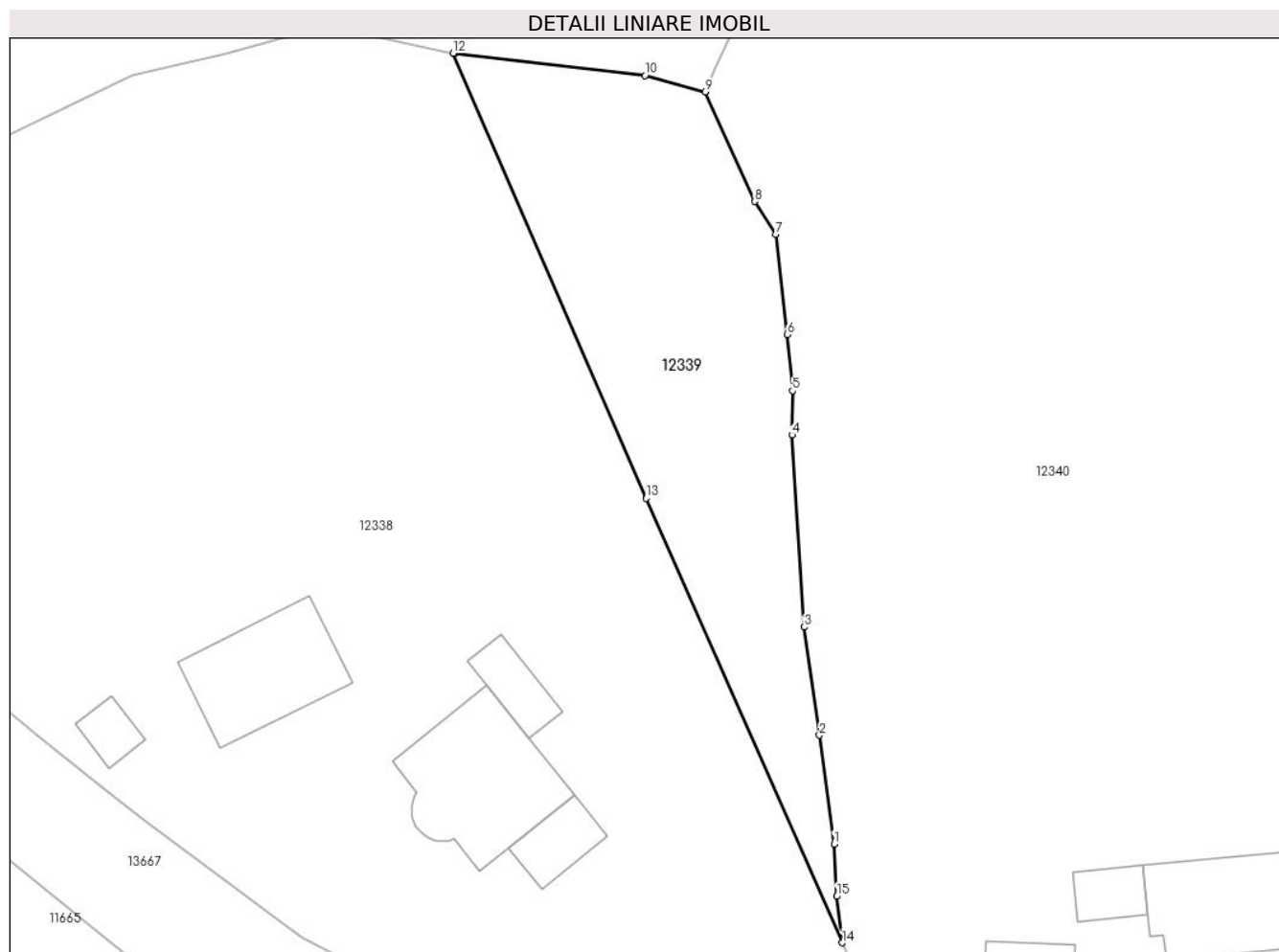
Inscrieri privind dezmembramintele dreptului de proprietate, drepturi reale de garanție și sarcini	Referințe
NU SUNT	

Anexa Nr. 1 La Partea I

Teren

Nr cadastral	Suprafața (mp)*	Observații / Referințe
	808	

* Suprafața este determinată în planul de proiecție Stereo 70.



Date referitoare la teren

Crt	Categorie folosință	Intravilan	Suprafața (mp)	Tarla	Parcelă	Nr. topo	Observații / Referințe
1	arabil	DA	808	-	-	-	

Lungime Segmente

1) Valorile lungimilor segmentelor sunt obținute din proiecție în plan.

Punct început	X / Y	Punct sfârșit	X / Y	Lungime segment (** (m)
1	582.027,04 671.736,63	2	582.025,85 671.745,4	8.85
2	582.025,85 671.745,4	3	582.024,61 671.754,11	8.798
3	582.024,61 671.754,11	4	582.023,64 671.769,59	15.51
4	582.023,64 671.769,59	5	582.023,68 671.773,14	3.55
5	582.023,68 671.773,14	6	582.023,25 671.777,68	4.56

Punct început	X / Y	Punct sfârșit	X / Y	Lungime segment (** (m)
6	582.023,25 671.777,68	7	582.022,34 671.785,73	8.101
7	582.022,34 671.785,73	8	582.020,62 671.788,4	3.176
8	582.020,62 671.788,4	9	582.016,64 671.797,23	9.686
9	582.016,64 671.797,23	10	582.011,8 671.798,55	5.017
10	582.011,8 671.798,55	11	581.996,46 671.800,31	15.441
11	581.996,46 671.800,31	12	581.996,327 671.800,338	0.136
12	581.996,327 671.800,338	13	582.011,898 671.764,484	39.089
13	582.011,898 671.764,484	14	582.027,69 671.728,68	39.132
14	582.027,69 671.728,68	15	582.027,26 671.732,41	3.755
15	582.027,26 671.732,41	1	582.027,04 671.736,63	4.226

** Lungimile segmentelor sunt determinate în planul de proiecție Stereo 70 și sunt rotunjite la 1 milimetru.

*** Distanța dintre puncte este formată din segmente cumulate ce sunt mai mici decât valoarea 1 milimetru.

**DATE DESPRE IMOBILUL NR. 12340**

Oficiul de Cadastru și Publicitate Imobiliară SUCEAVA
 Biroul de Cadastru și Publicitate Imobiliară Gura Humorului

A. Partea I. Descrierea imobilului

TEREN Intravilan

Adresa: Loc. Dragoiesti, Str Fora, Nr. 19, Jud. Suceava

Nr. Crt	Nr cadastral Nr. topografic	Suprafața* (mp)	Observații / Referințe
A1	30611	10.800	Sector cadastral:15 Teren neimprijmit;

Construcții

Crt	Nr cadastral Nr. topografic	Adresa	Observații / Referințe
A1.1	30611-C1	Loc. Dragoiesti, Str Fora, Nr. 19, Jud. Suceava	Nr. niveluri:1; S. construita la sol:107 mp; S. construita desfasurata:107 mp; LOCUINTA
A1.2	30611-C2	Loc. Dragoiesti, Str Fora, Nr. 19, Jud. Suceava	Nr. niveluri:1; S. construita la sol:23 mp; S. construita desfasurata:23 mp; ANEXA
A1.3	30611-C3	Loc. Dragoiesti, Str Fora, Nr. 19, Jud. Suceava	Nr. niveluri:1; S. construita la sol:101 mp; S. construita desfasurata:101 mp; ANEXA
A1.4	30611-C4	Loc. Dragoiesti, Str Fora, Nr. 19, Jud. Suceava	Nr. niveluri:1; S. construita la sol:31 mp; S. construita desfasurata:31 mp; ANEXA
A1.6	30611-C6	Loc. Dragoiesti, Str Fora, Nr. 19, Jud. Suceava	Nr. niveluri:1; S. construita la sol:2 mp; S. construita desfasurata:2 mp; FANTANA

B. Partea II. Proprietari și acte

Inscrieri privitoare la dreptul de proprietate și alte drepturi reale		Referințe
10170 / 11/09/2015		
Act Notarial nr. 93, din 11/09/2015 emis de BIN Dumitru Mihaela;		
B1	Intabulare, drept de PROPRIETATE, dobandit prin Succesiune, cota actuala 1/1, cota initiala 1/1 1) ONUT SIMION-DUMITRU, cu titlu de mostenire	A1
10171 / 11/09/2015		
Act Notarial nr. 1691, din 11/09/2015 emis de BIN Dumitru Mihaela;		
B2	Intabulare, drept de PROPRIETATE, dobandit prin Iesire Din Indiviziune, cota actuala 1/2, cota initiala 1/2 1) ONUT SIMION-DUMITRU, cu titlu de mostenire	A1.1, A1.2, A1.3, A1.4, A1.6
10170 / 11/09/2015		
Act Notarial nr. 93, din 11/09/2015 emis de BIN Dumitru Mihaela;		
B3	Intabulare, drept de PROPRIETATE, dobandit prin Succesiune, cota actuala 1/2, cota initiala 1/2 1) ONUT SIMION-DUMITRU, cu titlu de mostenire	A1.1, A1.2, A1.3, A1.4, A1.6

C. Partea III. SARCINI

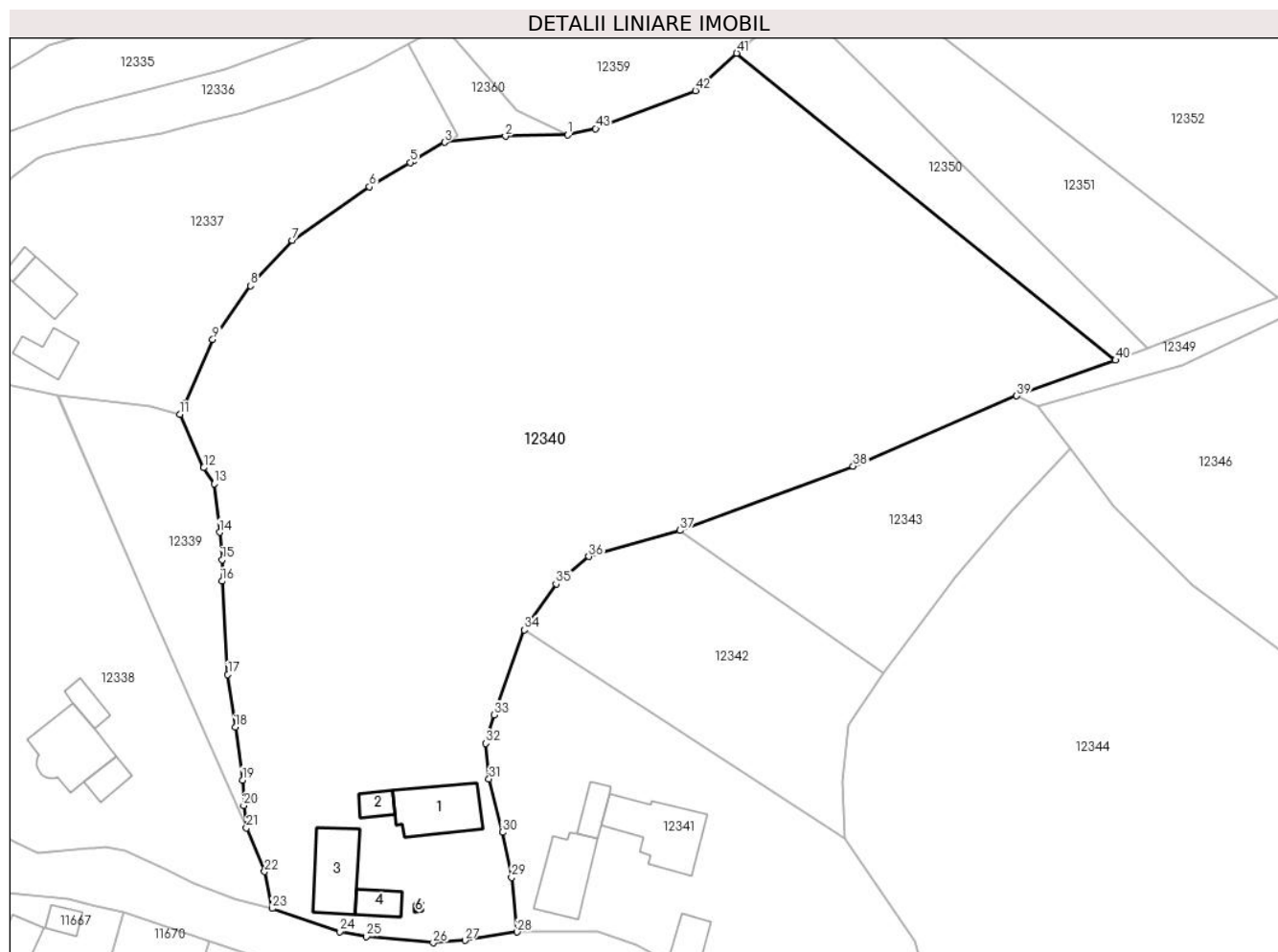
Inscrieri privind dezmembramintele dreptului de proprietate, drepturi reale de garanție și sarcini		Referințe
10171 / 11/09/2015		
Act Notarial nr. 1691, din 11/09/2015 emis de BIN Dumitru Mihaela;		
C1	Intabulare, drept de UZUFRACT VIAGER, dobandit prin Succesiune, cota actuala 1/1, cota initiala 1/1 1) ONUT MARIA	A1.1, A1.2, A1.3, A1.4, A1.6

Anexa Nr. 1 La Partea I

Teren

Nr cadastral	Suprafața (mp)*	Observații / Referințe
30611	10.800	

* Suprafața este determinată în planul de proiecție Stereo 70.



Date referitoare la teren

Crt	Categorie folosință	Intra vilan	Suprafața (mp)	Tarla	Parcelă	Nr. topo	Observații / Referințe
1	curți constructii	DA	1.000	95	-	-	
2	arabil	DA	9.800	95	-	-	

Date referitoare la construcții

Crt	Număr	Destinație construcție	Supraf. (mp)	Situație juridică	Observații / Referințe
A1.1	30611-C1	construcții de locuințe	107	Cu acte	Nr. niveluri:1; S. construita la sol:107 mp; S. construita desfasurata:107 mp; LOCUINTA
A1.2	30611-C2	construcții anexa	23	Cu acte	Nr. niveluri:1; S. construita la sol:23 mp; S. construita desfasurata:23 mp; ANEXA
A1.3	30611-C3	construcții anexa	101	Cu acte	Nr. niveluri:1; S. construita la sol:101 mp; S. construita desfasurata:101 mp; ANEXA
A1.4	30611-C4	construcții anexa	31	Cu acte	Nr. niveluri:1; S. construita la sol:31 mp; S. construita desfasurata:31 mp; ANEXA
A1.6	30611-C6	construcții anexa	2	Cu acte	Nr. niveluri:1; S. construita la sol:2 mp; S. construita desfasurata:2 mp; FANTANA

Lungime Segmente

1) Valorile lungimilor segmentelor sunt obținute din proiecție în plan.

Punct început	X / Y	Punct sfârșit	X / Y	Lungime segment
1	582.081,012 671.843,539	2	582.070,663 671.843,327	10.351
4	582.055,485 671.839,336	5	582.054,87 671.838,973	0.714
7	582.035,288 671.826,094	8	582.028,378 671.818,538	10.239
10	582.017,446 671.799,0	11	582.016,64 671.797,23	1.945
13	582.022,34 671.785,73	14	582.023,25 671.777,68	8.101
16	582.023,64 671.769,59	17	582.024,61 671.754,11	15.51
19	582.027,04 671.736,63	20	582.027,26 671.732,41	4.226
22	582.030,7 671.721,46	23	582.031,98 671.715,36	6.233
25	582.047,59 671.710,7	26	582.058,69 671.709,66	11.149
28	582.072,61 671.711,44	29	582.071,678 671.720,484	9.092
31	582.067,934 671.736,83	32	582.067,396 671.742,693	5.888
34	582.073,798 671.761,498	35	582.079,051 671.769,143	9.276
37	582.099,637 671.777,99	38	582.128,322 671.788,632	30.595
40	582.171,842 671.806,203	41	582.109,005 671.857,081	80.852
43	582.085,609 671.844,593	1	582.081,012 671.843,539	4.716

Punct început	X / Y	Punct sfârșit	X / Y	Lungime segment
2	582.070,663 671.843,327	3	582.060,562 671.842,333	10.15
5	582.054,87 671.838,973	6	582.048,077 671.834,963	7.888
8	582.028,378 671.818,538	9	582.022,115 671.809,615	10.902
11	582.016,64 671.797,23	12	582.020,62 671.788,4	9.686
14	582.023,25 671.777,68	15	582.023,68 671.773,14	4.56
17	582.024,61 671.754,11	18	582.025,85 671.745,4	8.798
20	582.027,26 671.732,41	21	582.027,69 671.728,68	3.755
23	582.031,98 671.715,36	24	582.043,16 671.711,5	11.828
26	582.058,69 671.709,66	27	582.063,935 671.710,046	5.259
29	582.071,678 671.720,484	30	582.070,146 671.727,977	7.648
32	582.067,396 671.742,693	33	582.068,772 671.747,447	4.949
35	582.079,051 671.769,143	36	582.084,505 671.773,673	7.09
38	582.128,322 671.788,632	39	582.155,433 671.800,31	29.519
41	582.109,005 671.857,081	42	582.102,186 671.850,866	9.226

Punct început	X / Y	Punct sfârșit	X / Y	Lungime segment
3	582.060,562 671.842,333	4	582.055,485 671.839,336	5.896
6	582.048,077 671.834,963	7	582.035,288 671.826,094	15.563
9	582.022,115 671.809,615	10	582.017,446 671.799,0	11.596
12	582.020,62 671.788,4	13	582.022,34 671.785,73	3.176
15	582.023,68 671.773,14	16	582.023,64 671.769,59	3.55
18	582.025,85 671.745,4	19	582.027,04 671.736,63	8.85
21	582.027,69 671.728,68	22	582.030,7 671.721,46	7.822
24	582.043,16 671.711,5	25	582.047,59 671.710,7	4.502
27	582.063,935 671.710,046	28	582.072,61 671.711,44	8.786
30	582.070,146 671.727,977	31	582.067,934 671.736,83	9.125
33	582.068,772 671.747,447	34	582.073,798 671.761,498	14.923
36	582.084,505 671.773,673	37	582.099,637 671.777,99	15.736
39	582.155,433 671.800,31	40	582.171,842 671.806,203	17.435
42	582.102,186 671.850,866	43	582.085,609 671.844,593	17.724

** Lungimile segmentelor sunt determinate în planul de proiecție Stereo 70 și sunt rotunjite la 1 milimetru.

*** Distanța dintre puncte este formată din segmente cumulate ce sunt mai mici decât valoarea 1 milimetru.

**DATE DESPRE IMOBILUL NR. 12341**

Oficiul de Cadastru și Publicitate Imobiliară SUCEAVA
Biroul de Cadastru și Publicitate Imobiliară Gura Humorului

A. Partea I. Descrierea imobilului

TEREN Intravilan

Adresa: Loc. Dragoiesti, Str Fora, Nr. 21, Jud. Suceava

Nr. Crt	Nr cadastral Nr. topografic	Suprafața* (mp)	Observații / Referințe
A1	30290	2.600	Sector cadastral:15 Teren neimprijmit;

Construcții

Crt	Nr cadastral Nr. topografic	Adresa	Observații / Referințe
A1.1	30290-C1	Loc. Dragoiesti, Str Fora, Nr. 21, Jud. Suceava	Nr. niveluri:1; S. construita la sol:135 mp; S. construita desfasurata:135 mp; LOCUINTA
A1.2	30290-C2	Loc. Dragoiesti, Str Fora, Nr. 21, Jud. Suceava	Nr. niveluri:1; S. construita la sol:37 mp; S. construita desfasurata:37 mp; ANEXA
A1.3	30290-C3	Loc. Dragoiesti, Str Fora, Nr. 21, Jud. Suceava	Nr. niveluri:1; S. construita la sol:32 mp; S. construita desfasurata:32 mp; ANEXA
A1.4	30290-C4	Loc. Dragoiesti, Str Fora, Nr. 21, Jud. Suceava	Nr. niveluri:1; S. construita la sol:99 mp; S. construita desfasurata:99 mp; ANEXA

B. Partea II. Proprietari și acte

Inscrieri privitoare la dreptul de proprietate și alte drepturi reale	Referințe
15814 / 11/07/2023	
Act Notarial nr. 2168, din 10/07/2023 emis de N.P. Pelepco Lacramioara Gabriela;	
B1	A1, A1.1, A1.2, A1.3, A1.4
Intabulare, drept de PROPRIETATE bun comun, în devălmășie, dobândit prin Conventie, cota actuala 1/1, cota initiala 1/1	
1) ONUT CONSTANTIN-MARCEL	
2) ONUT DANA	
12452 / 12/08/2022	
Act Notarial nr. 36, din 24/02/2014 emis de Pelepco Lacramioara Gabriela;	
B2	A1, A1.1, A1.2, A1.3, A1.4
Se indreapta eroarea materiala din cuprinsul incheierii 2111 din 24.02.2014 in sensul ca se var corecta cotele parti din teren intabulate pentru mostenitorii defunctului Onut Vasile dupa cum urmeaza-Onuț Oltea va fi inscrisa cu cota de 2/8 parte iar Onuț ciprian si Onuț Cristina Mihaela cu cite 3/8 parte fiecare	

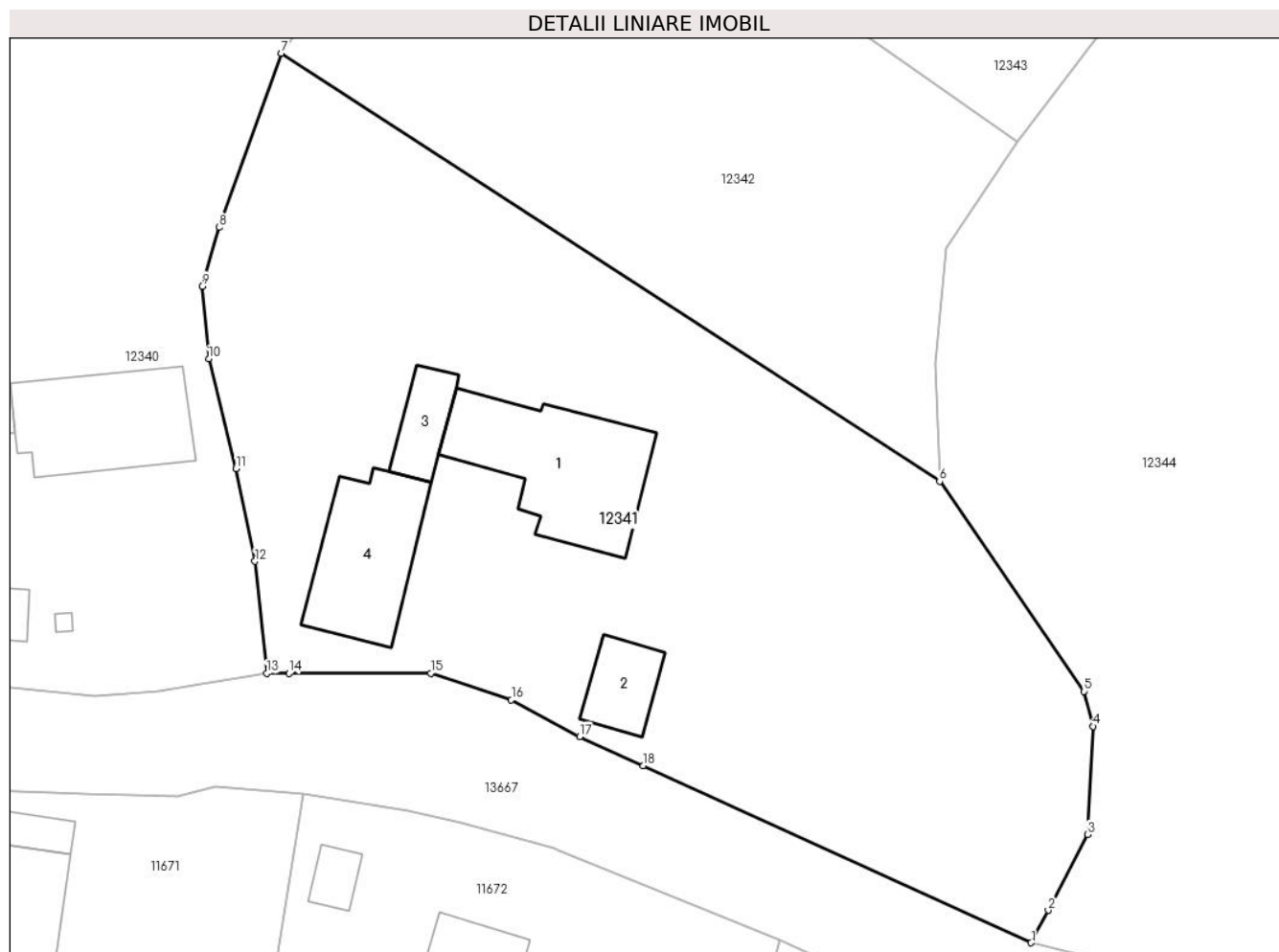
C. Partea III. SARCINI .

Inscrieri privind dezmembramintele dreptului de proprietate, drepturi reale de garanție și sarcini	Referințe
NU SUNT	

Anexa Nr. 1 La Partea I**Teren**

Nr cadastral	Suprafața (mp)*	Observații / Referințe
30290	2.600	

* Suprafața este determinată în planul de proiecție Stereo 70.

**Date referitoare la teren**

Crt	Categorie folosință	Intra vilan	Suprafața (mp)	Tarla	Parcelă	Nr. topo	Observații / Referințe
1	curți constructii	DA	671	-	-	-	
2	arabil	DA	1.929	-	-	-	

Date referitoare la construcții

Crt	Număr	Destinație construcție	Supraf. (mp)	Situație juridică	Observații / Referințe
A1.1	30290-C1	construcții de locuințe	135	Cu acte	Nr. niveluri:1; S. construita la sol:135 mp; S. construita desfasurata:135 mp; LOCUINTA
A1.2	30290-C2	construcții anexa	37	Cu acte	Nr. niveluri:1; S. construita la sol:37 mp; S. construita desfasurata:37 mp; ANEXA
A1.3	30290-C3	construcții anexa	32	Cu acte	Nr. niveluri:1; S. construita la sol:32 mp; S. construita desfasurata:32 mp; ANEXA
A1.4	30290-C4	construcții anexa	99	Cu acte	Nr. niveluri:1; S. construita la sol:99 mp; S. construita desfasurata:99 mp; ANEXA

Lungime Segmente

1) Valorile lungimilor segmentelor sunt obținute din proiecție în plan.

Punct început	X / Y	Punct sfârșit	X / Y	Lungime segment (** (m)
---------------	-------	---------------	-------	-------------------------

Punct început	X / Y	Punct sfârșit	X / Y	Lungime segment (** (m)
1	582.134,37 671.689,7	2	582.135,74 671.692,33	2.965
2	582.135,74 671.692,33	3	582.138,909 671.698,453	6.894
3	582.138,909 671.698,453	4	582.139,393 671.707,164	8.724
4	582.139,393 671.707,164	5	582.138,638 671.709,996	2.931
5	582.138,638 671.709,996	6	582.126,973 671.726,948	20.578
6	582.126,973 671.726,948	7	582.073,798 671.761,498	63.414
7	582.073,798 671.761,498	8	582.068,772 671.747,447	14.923
8	582.068,772 671.747,447	9	582.067,396 671.742,693	4.949
9	582.067,396 671.742,693	10	582.067,934 671.736,83	5.888
10	582.067,934 671.736,83	11	582.070,146 671.727,977	9.125
11	582.070,146 671.727,977	12	582.071,678 671.720,484	7.648
12	582.071,678 671.720,484	13	582.072,61 671.711,44	9.092
13	582.072,61 671.711,44	14	582.074,421 671.711,441	1.811
14	582.074,421 671.711,441	15	582.085,87 671.711,45	11.449
15	582.085,87 671.711,45	16	582.092,38 671.709,31	6.853
16	582.092,38 671.709,31	17	582.097,89 671.706,34	6.259
17	582.097,89 671.706,34	18	582.103,049 671.703,987	5.67
18	582.103,049 671.703,987	1	582.134,37 671.689,7	34.426

** Lungimile segmentelor sunt determinate în planul de proiecție Stereo 70 și sunt rotunjite la 1 milimetru.

*** Distanța dintre puncte este formată din segmente cumulate ce sunt mai mici decât valoarea 1 milimetru.

**DATE DESPRE IMOBILUL NR. 12342**

Oficiul de Cadastru și Publicitate Imobiliară SUCEAVA
Biroul de Cadastru și Publicitate Imobiliară Gura Humorului

A. Partea I. Descrierea imobilului

TEREN Intravilan

Adresa: Loc. Dragoiesti, Jud. Suceava

Nr. Crt	Nr cadastral Nr. topografic	Suprafața* (mp)	Observații / Referințe
A1		1.440	Sector cadastral:15 Teren neimprejmuit;

B. Partea II. Proprietari și acte

Inscrieri privitoare la dreptul de proprietate și alte drepturi reale		Referințe
12342 / 18/03/2022		
Act Normativ nr. 7, din 13/03/1996 emis de PARLAMENTUL ROMANIEI;		
B1	Inscrierea provizorie, drept de PROPRIETATE, dobandit prin Lege, cota actuala 1/1, cota initiala 1/1 1) COMUNA DRAGOIESTI, CIF:4441190	A1

C. Partea III. SARCINI .

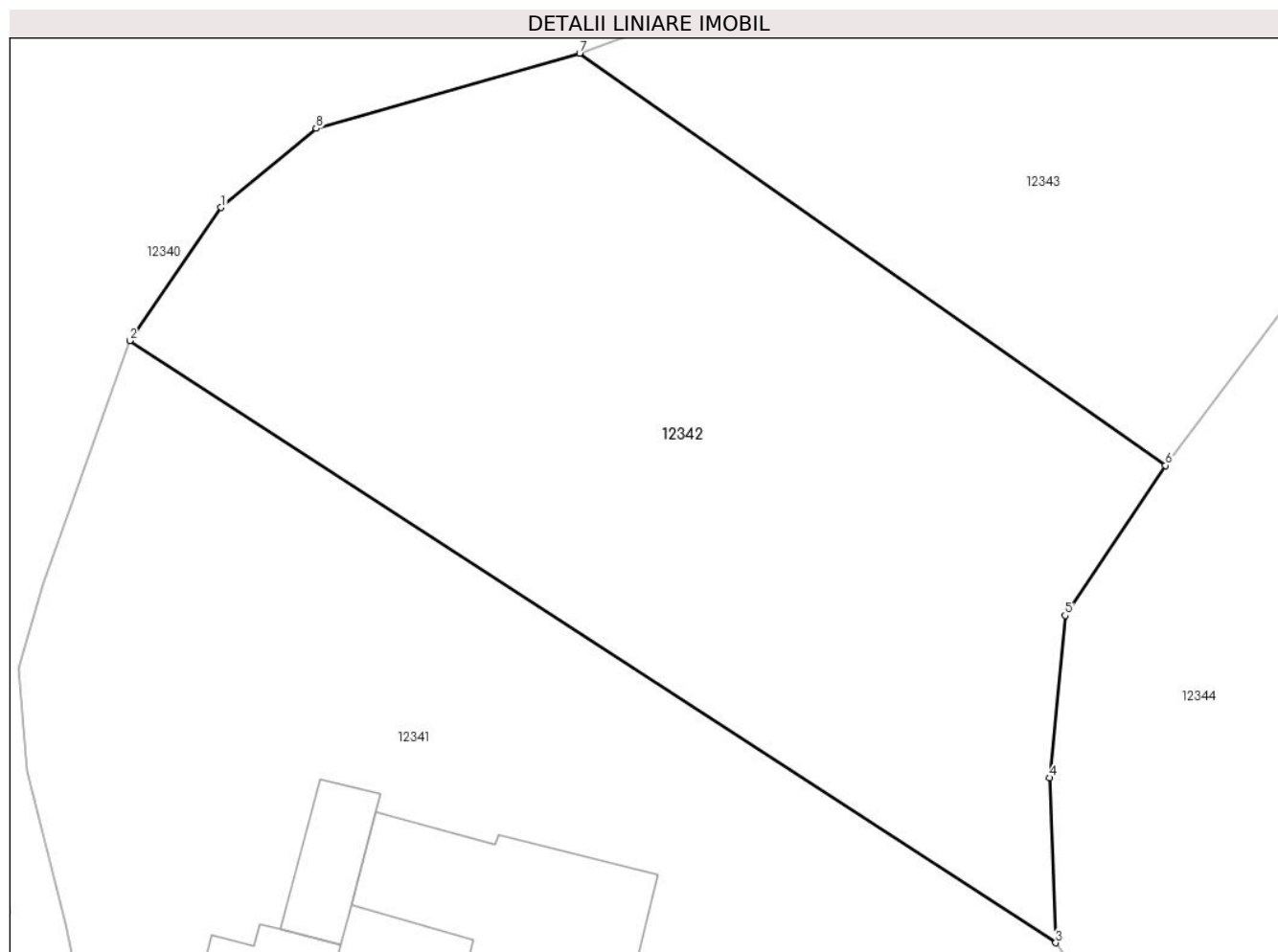
Inscrieri privind dezmembramintele dreptului de proprietate, drepturi reale de garanție și sarcini	Referințe
NU SUNT	

Anexa Nr. 1 La Partea I

Teren

Nr cadastral	Suprafața (mp)*	Observații / Referințe
	1.440	

* Suprafața este determinată în planul de proiecție Stereo 70.



Date referitoare la teren

Crt	Categorie folosință	Intravilan	Suprafața (mp)	Tarla	Parcelă	Nr. topo	Observații / Referințe
1	arabil	DA	1.440	-	-	-	

Lungime Segmente

1) Valorile lungimilor segmentelor sunt obținute din proiecție în plan.

Punct început	X / Y	Punct sfârșit	X / Y	Lungime segment (** (m)
1	582.079,051 671.769,143	2	582.073,798 671.761,498	9.276
2	582.073,798 671.761,498	3	582.126,973 671.726,948	63.414
3	582.126,973 671.726,948	4	582.126,628 671.736,412	9.47
4	582.126,628 671.736,412	5	582.127,505 671.745,732	9.361
5	582.127,505 671.745,732	6	582.133,281 671.754,336	10.363

Punct început	X / Y	Punct sfârșit	X / Y	Lungime segment (** (m)
6	582.133,281 671.754,336	7	582.099,637 671.777,99	41.127
7	582.099,637 671.777,99	8	582.084,505 671.773,673	15.736
8	582.084,505 671.773,673	1	582.079,051 671.769,143	7.09

** Lungimile segmentelor sunt determinate în planul de proiecție Stereo 70 și sunt rotunjite la 1 milimetru.

*** Distanța dintre puncte este formată din segmente cumulate ce sunt mai mici decât valoarea 1 milimetru.

**DATE DESPRE IMOBILUL NR. 12343**

Oficiul de Cadastru și Publicitate Imobiliară SUCEAVA
Biroul de Cadastru și Publicitate Imobiliară Gura Humorului

A. Partea I. Descrierea imobilului

TEREN Intravilan

Adresa: Loc. Dragoiesti, Jud. Suceava

Nr. Crt	Nr cadastral Nr. topografic	Suprafața* (mp)	Observații / Referințe
A1		1.293	Sector cadastral:15 Teren neimprejmuit;

B. Partea II. Proprietari și acte

Inscrieri privitoare la dreptul de proprietate și alte drepturi reale		Referințe
12343 / 18/03/2022		
Act Normativ nr. 7, din 13/03/1996 emis de PARLAMENTUL ROMANIEI;		
B1	Inscrierea provizorie, drept de PROPRIETATE, dobandit prin Lege, cota actuala 1/1, cota initiala 1/1 1) COMUNA DRAGOIESTI, CIF:4441190	A1

C. Partea III. SARCINI .

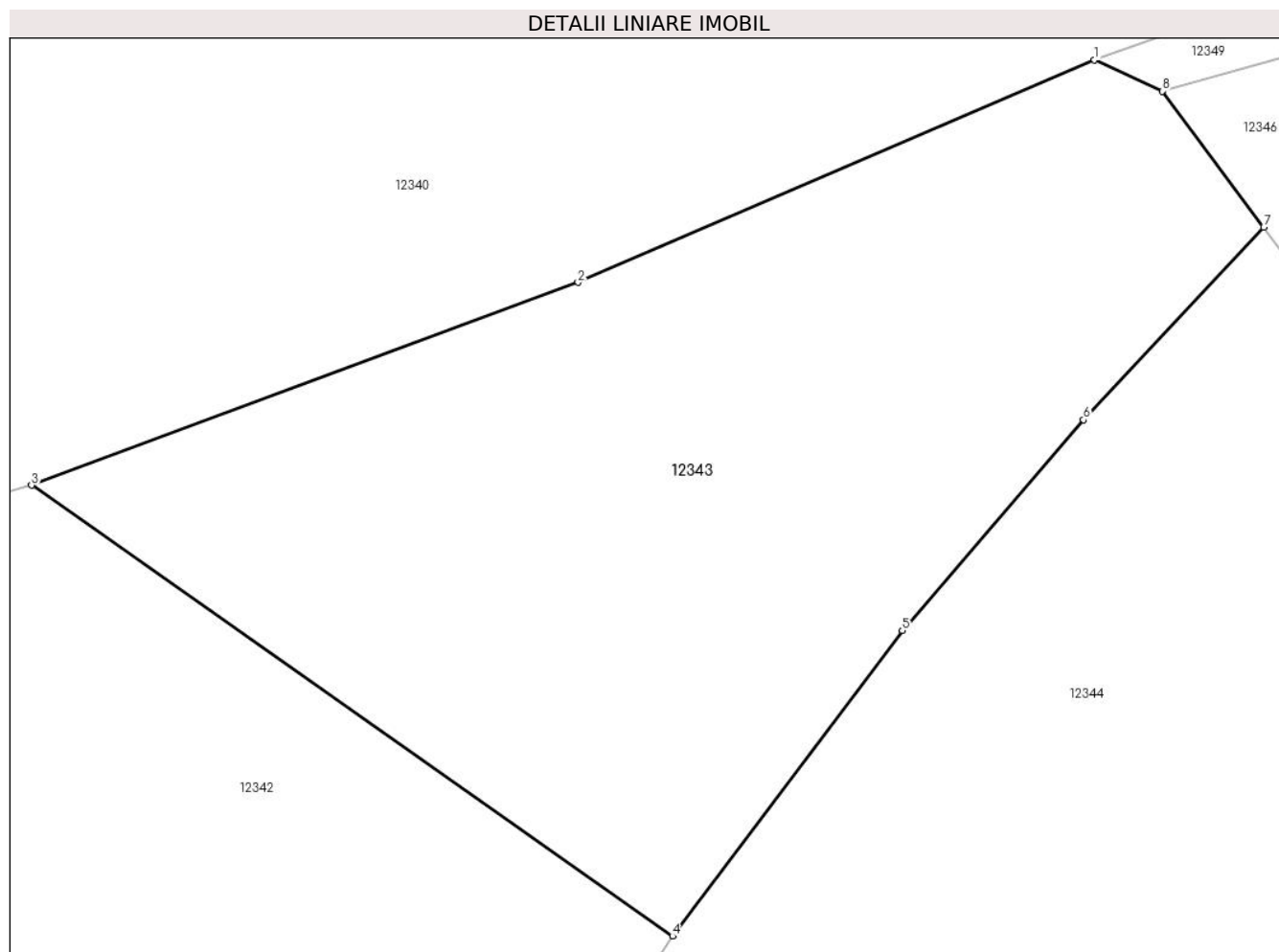
Inscrieri privind dezmembramintele dreptului de proprietate, drepturi reale de garanție și sarcini	Referințe
NU SUNT	

Anexa Nr. 1 La Partea I

Teren

Nr cadastral	Suprafața (mp)*	Observații / Referințe
	1.293	

* Suprafața este determinată în planul de proiecție Stereo 70.



Date referitoare la teren

Crt	Categorie folosință	Intra vilan	Suprafața (mp)	Tarla	Parcelă	Nr. topo	Observații / Referințe
1	arabil	DA	1.293	-	-	-	

Lungime Segmente

1) Valorile lungimilor segmentelor sunt obținute din proiecție în plan.

Punct început	X / Y	Punct sfârșit	X / Y	Lungime segment (** (m)
1	582.155,433 671.800,31	2	582.128,322 671.788,632	29.519
2	582.128,322 671.788,632	3	582.099,637 671.777,99	30.595
3	582.099,637 671.777,99	4	582.133,281 671.754,336	41.127
4	582.133,281 671.754,336	5	582.145,341 671.770,379	20.07
5	582.145,341 671.770,379	6	582.154,848 671.781,427	14.575

Punct început	X / Y	Punct sfârșit	X / Y	Lungime segment (** (m)
6	582.154,848 671.781,427	7	582.164,317 671.791,521	13.84
7	582.164,317 671.791,521	8	582.158,988 671.798,668	8.915
8	582.158,988 671.798,668	1	582.155,433 671.800,31	3.916

** Lungimile segmentelor sunt determinate în planul de proiecție Stereo 70 și sunt rotunjite la 1 milimetru.

*** Distanța dintre puncte este formată din segmente cumulate ce sunt mai mici decât valoarea 1 milimetru.

**DATE DESPRE IMOBILUL NR. 12344**

Oficiul de Cadastru și Publicitate Imobiliară SUCEAVA
Biroul de Cadastru și Publicitate Imobiliară Gura Humorului

A. Partea I. Descrierea imobilului

TEREN Intravilan

Adresa: Loc. Dragoiesti, Str Fora, Jud. Suceava

Nr. Crt	Nr cadastral Nr. topografic	Suprafața* (mp)	Observații / Referințe
A1		6.709	Sector cadastral:15 Teren neimprejmut;

B. Partea II. Proprietari și acte

Inscrieri privitoare la dreptul de proprietate și alte drepturi reale		Referințe
12344 / 18/03/2022		
Act Normativ nr. 7, din 13/03/1996 emis de PARLAMENTUL ROMANIEI;		
B1	Intabulare, drept de PROPRIETATE, dobandit prin Lege, cota actuala 1/1, cota initiala 1/1 1) NEIDENTIFICAT NEIDENTIFICAT	A1
Act Administrativ nr. 1991, din 14/03/2022 emis de PRIMARIA COMUNEI DRAGOIESTI;		
B2	Se noteaza posesia factica in favoarea lui 1) MIU ANA-LIVIA	A1

C. Partea III. SARCINI .

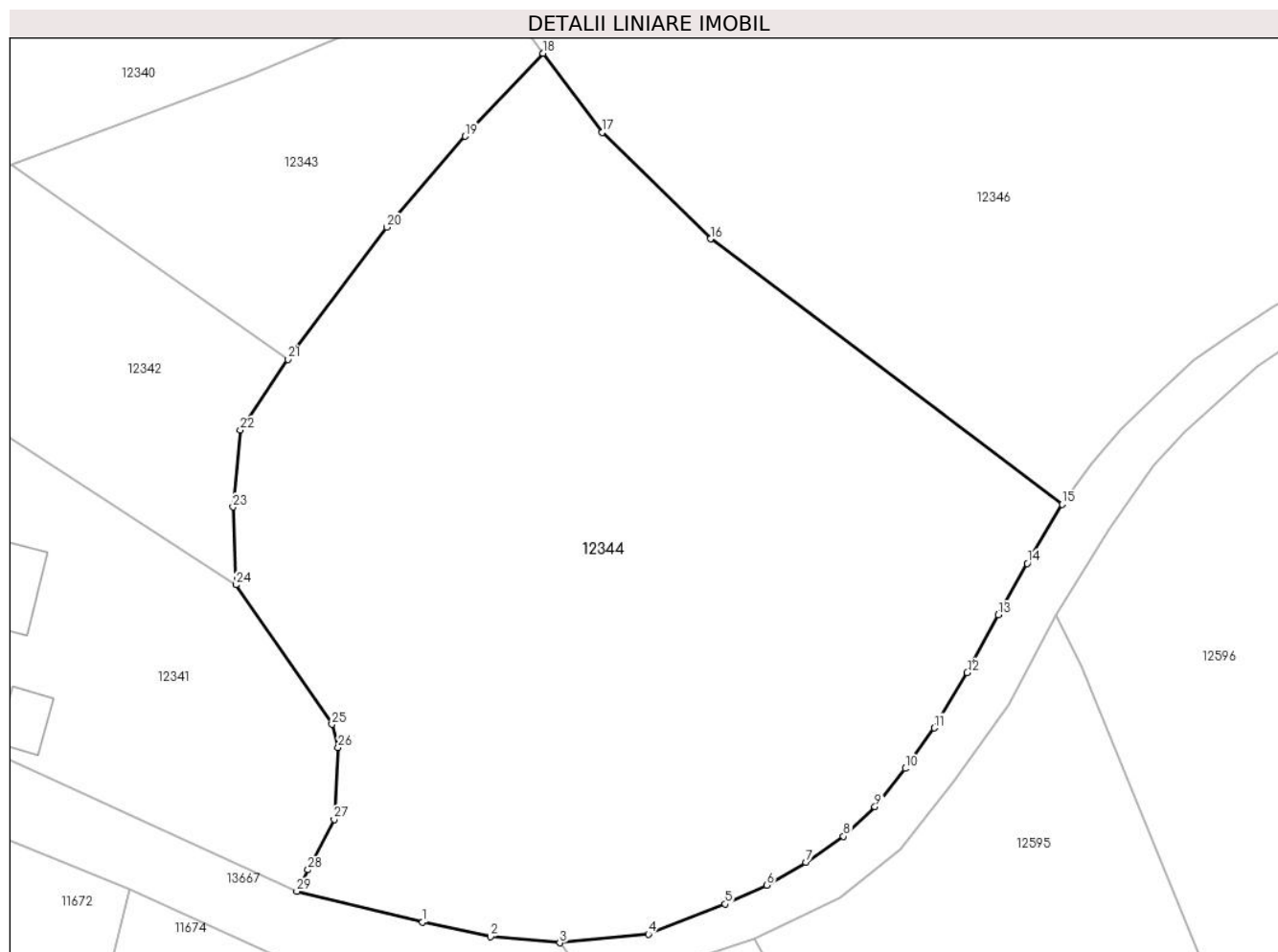
Inscrieri privind dezmembramintele dreptului de proprietate, drepturi reale de garanție și sarcini	Referințe
NU SUNT	

Anexa Nr. 1 La Partea I

Teren

Nr cadastral	Suprafața (mp)*	Observații / Referințe
	6.709	

* Suprafața este determinată în planul de proiecție Stereo 70.



Date referitoare la teren

Crt	Categorie folosință	Intravilan	Suprafața (mp)	Tarla	Parcelă	Nr. topo	Observații / Referințe
1	arabil	DA	6.709	-	-	-	

Lungime Segmente

1) Valorile lungimilor segmentelor sunt obținute din proiecție în plan.

Punct început	X / Y	Punct sfârșit	X / Y	Lungime segment (** (m)
1	582.149,66 671.685,99	2	582.157,91 671.684,21	8.44
3	582.166,36 671.683,46	4	582.177,123 671.684,499	10.813
5	582.186,441 671.688,158	6	582.191,5 671.690,449	5.554
7	582.196,274 671.693,223	8	582.200,839 671.696,38	5.55
9	582.204,663 671.699,995	10	582.208,341 671.704,639	5.924

Punct început	X / Y	Punct sfârșit	X / Y	Lungime segment (** (m)
2	582.157,91 671.684,21	3	582.166,36 671.683,46	8.483
4	582.177,123 671.684,499	5	582.186,441 671.688,158	10.011
6	582.191,5 671.690,449	7	582.196,274 671.693,223	5.521
8	582.200,839 671.696,38	9	582.204,663 671.699,995	5.262
10	582.208,341 671.704,639	11	582.211,863 671.709,554	6.047

Punct început	X / Y	Punct sfârșit	X / Y	Lungime segment (** (m)
11	582.211,863 671.709,554	12	582.215,882 671.716,28	7.835
13	582.219,627 671.723,303	14	582.223,181 671.729,54	7.179
15	582.227,429 671.736,712	16	582.184,656 671.768,963	53.569
17	582.171,496 671.781,894	18	582.164,317 671.791,521	12.009
19	582.154,848 671.781,427	20	582.145,341 671.770,379	14.575
21	582.133,281 671.754,336	22	582.127,505 671.745,732	10.363
23	582.126,628 671.736,412	24	582.126,973 671.726,948	9.47
25	582.138,638 671.709,996	26	582.139,393 671.707,164	2.931
27	582.138,909 671.698,453	28	582.135,74 671.692,33	6.894
29	582.134,37 671.689,7	1	582.149,66 671.685,99	15.734

Punct început	X / Y	Punct sfârșit	X / Y	Lungime segment (** (m)
12	582.215,882 671.716,28	13	582.219,627 671.723,303	7.959
14	582.223,181 671.729,54	15	582.227,429 671.736,712	8.336
16	582.184,656 671.768,963	17	582.171,496 671.781,894	18.45
18	582.164,317 671.791,521	19	582.154,848 671.781,427	13.84
20	582.145,341 671.770,379	21	582.133,281 671.754,336	20.07
22	582.127,505 671.745,732	23	582.126,628 671.736,412	9.361
24	582.126,973 671.726,948	25	582.138,638 671.709,996	20.578
26	582.139,393 671.707,164	27	582.138,909 671.698,453	8.724
28	582.135,74 671.692,33	29	582.134,37 671.689,7	2.965

** Lungimile segmentelor sunt determinate în planul de proiecție Stereo 70 și sunt rotunjite la 1 milimetru.

*** Distanța dintre puncte este formată din segmente cumulate ce sunt mai mici decât valoarea 1 milimetru.

**DATE DESPRE IMOBILUL NR. 12345**

Oficiul de Cadastru și Publicitate Imobiliară SUCEAVA
Biroul de Cadastru și Publicitate Imobiliară Gura Humorului

A. Partea I. Descrierea imobilului

TEREN Intravilan

Adresa: Loc. Dragoiesti, Jud. Suceava

Nr. Crt	Nr cadastral Nr. topografic	Suprafața* (mp)	Observații / Referințe
A1		870	Sector cadastral:15 Teren neimprejmuit;

B. Partea II. Proprietari și acte

Inscrieri privitoare la dreptul de proprietate și alte drepturi reale		Referințe
12345 / 18/03/2022		
Act Normativ nr. 7, din 13/03/1996 emis de PARLAMENTUL ROMANIEI;		
B1	Inscrierea provizorie, drept de PROPRIETATE, dobandit prin Lege, cota actuala 1/1, cota initiala 1/1 1) COMUNA DRAGOIESTI, CIF:4441190	A1

C. Partea III. SARCINI .

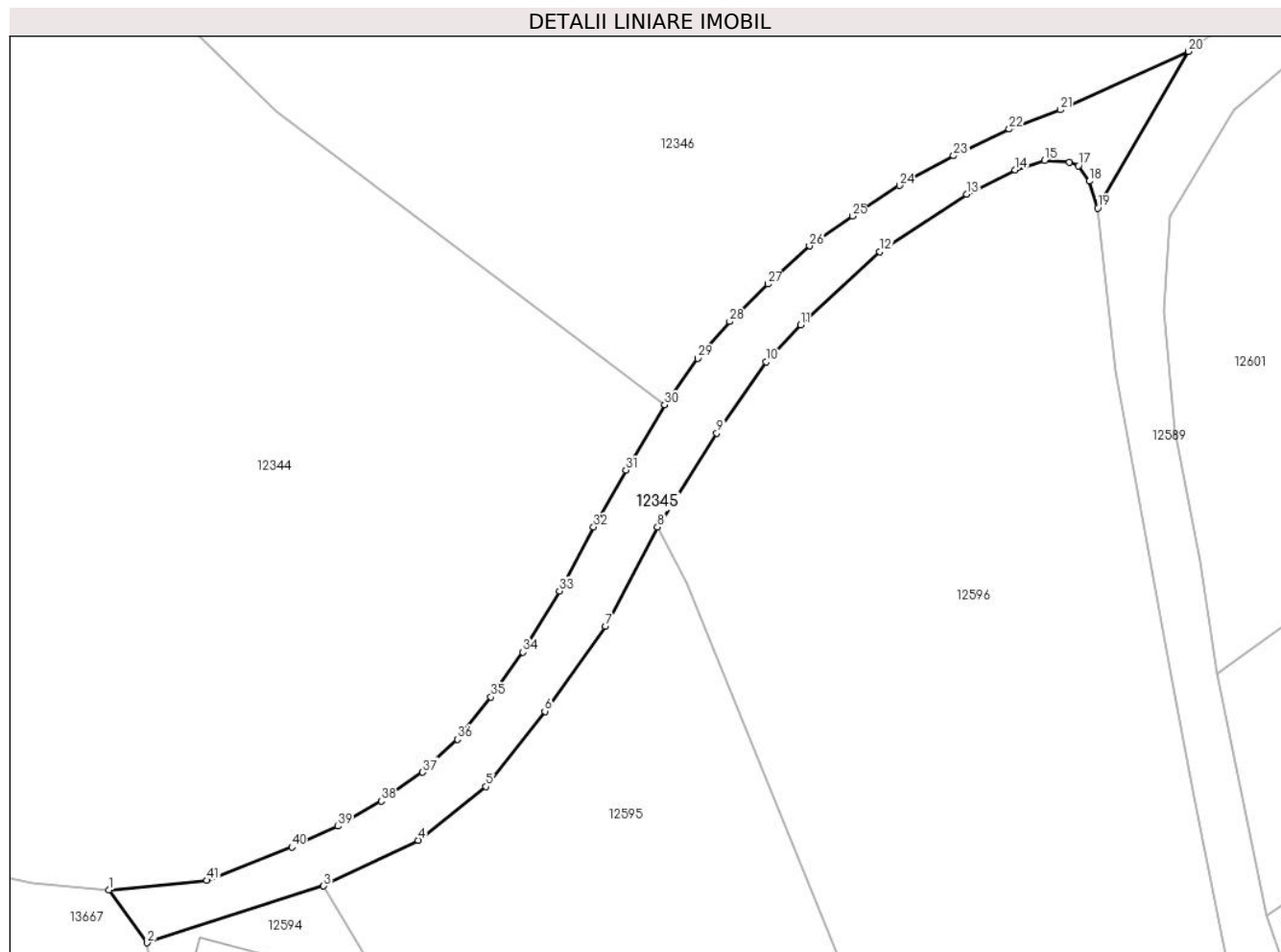
Inscrieri privind dezmembramintele dreptului de proprietate, drepturi reale de garanție și sarcini	Referințe
NU SUNT	

Anexa Nr. 1 La Partea I

Teren

Nr cadastral	Suprafața (mp)*	Observații / Referințe
	870	

* Suprafața este determinată în planul de proiecție Stereo 70.



Date referitoare la teren

Crt	Categorie folosință	Intravilan	Suprafața (mp)	Tarla	Parcelă	Nr. topo	Observații / Referințe
1	drum	DA	870	-	-	-	

Lungime Segmente

1) Valorile lungimilor segmentelor sunt obținute din proiecție în plan.

Punct început	X / Y	Punct sfârșit	X / Y	Lungime segment	Punct început	X / Y	Punct sfârșit	X / Y	Lungime segment	Punct început	X / Y	Punct sfârșit	X / Y	Lungime segment
1	582.166,36 671.683,46	2	582.170,56 671.677,65	7.169	2	582.170,56 671.677,65	3	582.189,939 671.683,891	20.359	3	582.189,939 671.683,891	4	582.200,353 671.688,909	11.567
4	582.200,353 671.688,909	5	582.207,787 671.694,801	9.486	5	582.207,787 671.694,801	6	582.214,265 671.703,067	10.502	6	582.214,265 671.703,067	7	582.220,925 671.712,39	11.457
7	582.220,925 671.712,39	8	582.226,644 671.723,292	12.311	8	582.226,644 671.723,292	9	582.233,159 671.733,612	12.204	9	582.233,159 671.733,612	10	582.238,574 671.741,427	9.508
10	582.238,574 671.741,427	11	582.242,389 671.745,488	5.572	11	582.242,389 671.745,488	12	582.251,086 671.753,516	11.836	12	582.251,086 671.753,516	13	582.260,614 671.759,85	11.441
13	582.260,614 671.759,85	14	582.265,965 671.762,499	5.971	14	582.265,965 671.762,499	15	582.269,188 671.763,549	3.39	15	582.269,188 671.763,549	16	582.271,941 671.763,368	2.759
16	582.271,941 671.763,368	17	582.272,916 671.762,959	1.057	17	582.272,916 671.762,959	18	582.274,12 671.761,26	2.082	18	582.274,12 671.761,26	19	582.275,044 671.758,313	3.088

Punct început	X / Y	Punct sfârșit	X / Y	Lungime segment	Punct început	X / Y	Punct sfârșit	X / Y	Lungime segment	Punct început	X / Y	Punct sfârșit	X / Y	Lungime segment
19	582.275,044 671.758,313	20	582.285,0 671.775,51	19.87 1	20	582.285,0 671.775,51	21	582.270,939 671.769,104	15.45 1	21	582.270,939 671.769,104	22	582.265,317 671.766,975	6.012
22	582.265,317 671.766,975	23	582.259,193 671.764,051	6.786	23	582.259,193 671.764,051	24	582.253,24 671.760,793	6.786	24	582.253,24 671.760,793	25	582.248,064 671.757,447	6.163
25	582.248,064 671.757,447	26	582.243,352 671.754,154	5.749	26	582.243,352 671.754,154	27	582.238,765 671.749,975	6.205	27	582.238,765 671.749,975	28	582.234,577 671.745,853	5.876
28	582.234,577 671.745,853	29	582.231,065 671.741,815	5.352	29	582.231,065 671.741,815	30	582.227,429 671.736,712	6.266	30	582.227,429 671.736,712	31	582.223,181 671.729,54	8.336
31	582.223,181 671.729,54	32	582.219,627 671.723,303	7.179	32	582.219,627 671.723,303	33	582.215,882 671.716,28	7.959	33	582.215,882 671.716,28	34	582.211,863 671.709,554	7.835
34	582.211,863 671.709,554	35	582.208,341 671.704,639	6.047	35	582.208,341 671.704,639	36	582.204,663 671.699,995	5.924	36	582.204,663 671.699,995	37	582.200,839 671.696,38	5.262
37	582.200,839 671.696,38	38	582.196,274 671.693,223	5.55	38	582.196,274 671.693,223	39	582.191,5 671.690,449	5.521	39	582.191,5 671.690,449	40	582.186,441 671.688,158	5.554
40	582.186,441 671.688,158	41	582.177,123 671.684,499	10.01 1	41	582.177,123 671.684,499	1	582.166,36 671.683,46	10.81 3					

** Lungimile segmentelor sunt determinate în planul de proiecție Stereo 70 și sunt rotunjite la 1 milimetru.

*** Distanța dintre puncte este formată din segmente cumulate ce sunt mai mici decât valoarea 1 milimetru.

**DATE DESPRE IMOBILUL NR. 12346**

Oficiul de Cadastru și Publicitate Imobiliară SUCEAVA
Biroul de Cadastru și Publicitate Imobiliară Gura Humorului

A. Partea I. Descrierea imobilului

TEREN Necunoscut

Adresa: Loc. Dragoiesti, Jud. Suceava

Nr. Crt	Nr cadastral Nr. topografic	Suprafața* (mp)	Observații / Referințe
A1	34232	5.700	Sector cadastral:15 Teren neimprejmuit;

B. Partea II. Proprietari și acte

Inscrieri privitoare la dreptul de proprietate și alte drepturi reale		Referințe
21629 / 13/12/2022		
Act Administrativ nr. 297, din 15/12/1993 emis de Comisia Judeteana Suceava;		
B1	Intabulare, drept de PROPRIETATE, dobandit prin Reconstituire, cota actuala 3/4, cota initiala 1/1 1) BRĂDĂȚAN VIORICA 2) ONUȚ GHEORGHE 3) RUSU LUCRETIA 4) BRĂDĂȚAN EL	A1
Act Notarial nr. 134, din 30/10/2017 emis de BIN DUMITRU MIHAELA;		
B2	Intabulare, drept de PROPRIETATE, dobandit prin Succesiune, cota actuala 1/16, cota initiala 1/16 1) ONUȚ GHEORGHE	A1
B3	Intabulare, drept de PROPRIETATE, dobandit prin Succesiune, cota actuala 1/16, cota initiala 1/16 1) BRĂDĂȚEANU DOMNICA	A1
B4	Intabulare, drept de PROPRIETATE, dobandit prin Succesiune, cota actuala 1/16, cota initiala 1/16 1) BRĂDĂȚAN VIORICA	A1
B5	Intabulare, drept de PROPRIETATE, dobandit prin Succesiune, cota actuala 1/16, cota initiala 1/16 1) RUSU LUCRETIA	A1

C. Partea III. SARCINI .

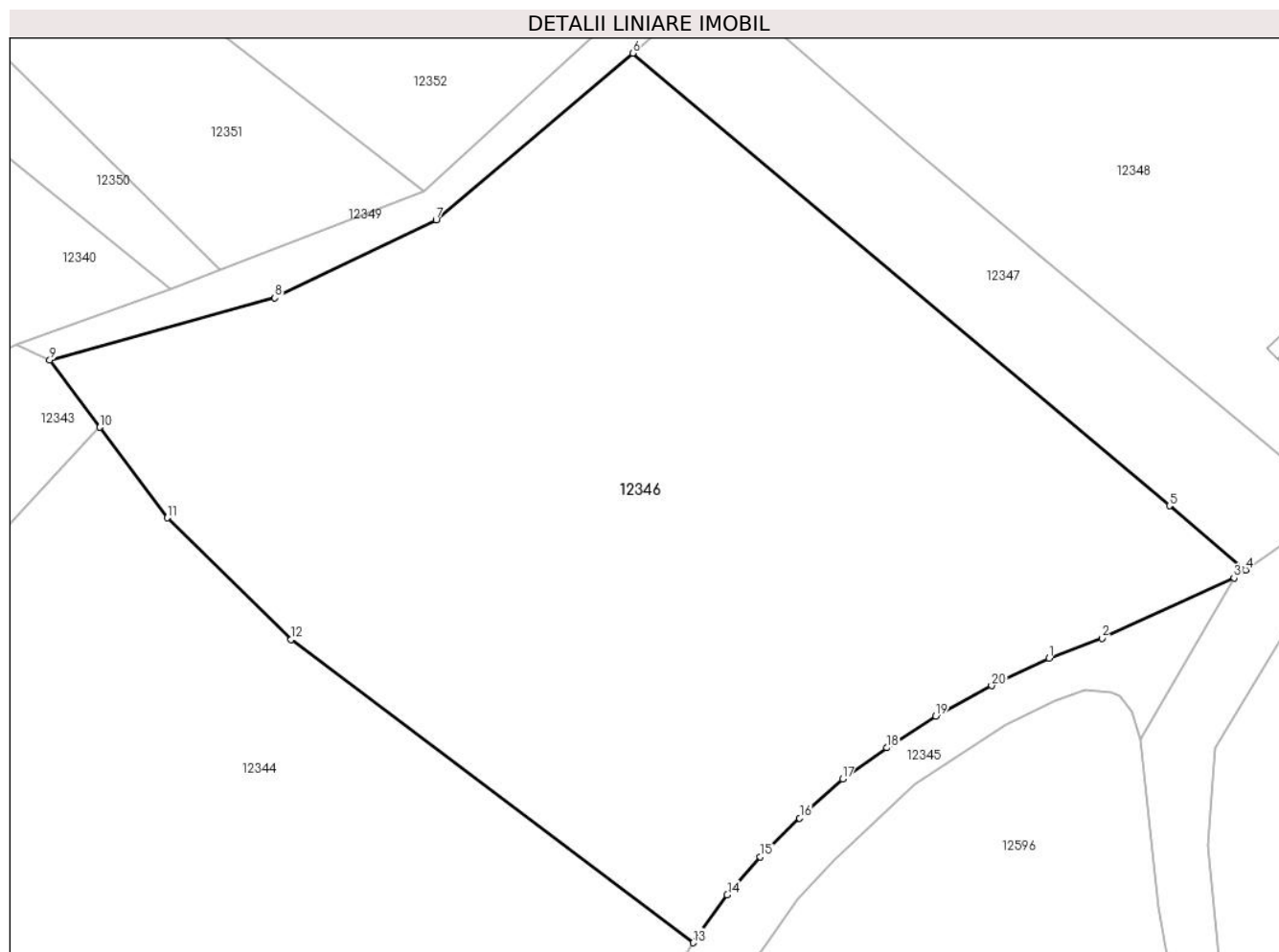
Inscrieri privind dezmembramintele dreptului de proprietate, drepturi reale de garanție și sarcini	Referințe
NU SUNT	

Anexa Nr. 1 La Partea I

Teren

Nr cadastral	Suprafața (mp)*	Observații / Referințe
34232	5.700	

* Suprafața este determinată în planul de proiecție Stereo 70.



Date referitoare la teren

Crt	Categorie folosință	Intravilan	Suprafața (mp)	Tarla	Parcelă	Nr. topo	Observații / Referințe
1	arabil	DA	1.743	-	-	-	
2	arabil	NU	3.957	-	-	-	

Lungime Segmente

1) Valorile lungimilor segmentelor sunt obținute din proiecție în plan.

Punct început	X / Y	Punct sfârșit	X / Y	Lungime segment (** (m)
1	582.265,317 671.766,975	2	582.270,939 671.769,104	6.012
2	582.270,939 671.769,104	3	582.285,0 671.775,51	15.451
3	582.285,0 671.775,51	4	582.286,222 671.776,365	1.491
4	582.286,222 671.776,365	5	582.278,121 671.783,189	10.592

Punct început	X / Y	Punct sfârșit	X / Y	Lungime segment (** (m)
5	582.278,121 671.783,189	6	582.221,001 671.831,303	74.684
6	582.221,001 671.831,303	7	582.200,087 671.813,579	27.414
7	582.200,087 671.813,579	8	582.182,927 671.805,286	19.059
8	582.182,927 671.805,286	9	582.158,988 671.798,668	24.837
9	582.158,988 671.798,668	10	582.164,317 671.791,521	8.915
10	582.164,317 671.791,521	11	582.171,496 671.781,894	12.009
11	582.171,496 671.781,894	12	582.184,656 671.768,963	18.45
12	582.184,656 671.768,963	13	582.227,429 671.736,712	53.569
13	582.227,429 671.736,712	14	582.231,065 671.741,815	6.266
14	582.231,065 671.741,815	15	582.234,577 671.745,853	5.352
15	582.234,577 671.745,853	16	582.238,765 671.749,975	5.876
16	582.238,765 671.749,975	17	582.243,352 671.754,154	6.205
17	582.243,352 671.754,154	18	582.248,064 671.757,447	5.749
18	582.248,064 671.757,447	19	582.253,24 671.760,793	6.163
19	582.253,24 671.760,793	20	582.259,193 671.764,051	6.786
20	582.259,193 671.764,051	1	582.265,317 671.766,975	6.786

** Lungimile segmentelor sunt determinate în planul de proiecție Stereo 70 și sunt rotunjite la 1 milimetru.

*** Distanța dintre puncte este formată din segmente cumulate ce sunt mai mici decât valoarea 1 milimetru.

**DATE DESPRE IMOBILUL NR. 12347**

Oficiul de Cadastru și Publicitate Imobiliară SUCEAVA
Biroul de Cadastru și Publicitate Imobiliară Gura Humorului

A. Partea I. Descrierea imobilului

TEREN Intravilan

Adresa: Loc. Dragoiesti, Str Fora, Jud. Suceava

Nr. Crt	Nr cadastral Nr. topografic	Suprafața* (mp)	Observații / Referințe
A1		1.000	Sector cadastral:15 Teren neimprejmuit;

B. Partea II. Proprietari și acte

Inscrieri privitoare la dreptul de proprietate și alte drepturi reale		Referințe
12347 / 18/03/2022		
Act Normativ nr. 7, din 13/03/1996 emis de PARLAMENTUL ROMANIEI;		
B1	Intabulare, drept de PROPRIETATE, dobandit prin Lege, cota actuala 1/1, cota initiala 1/1 1) NEIDENTIFICAT NEIDENTIFICAT	A1
Act Administrativ nr. 1995, din 14/03/2022 emis de PRIMARIA COMUNEI DRAGOIESTI;		
B2	Se noteaza posesia factica in favoarea lui 1) MIU ANA-LIVIA	A1

C. Partea III. SARCINI .

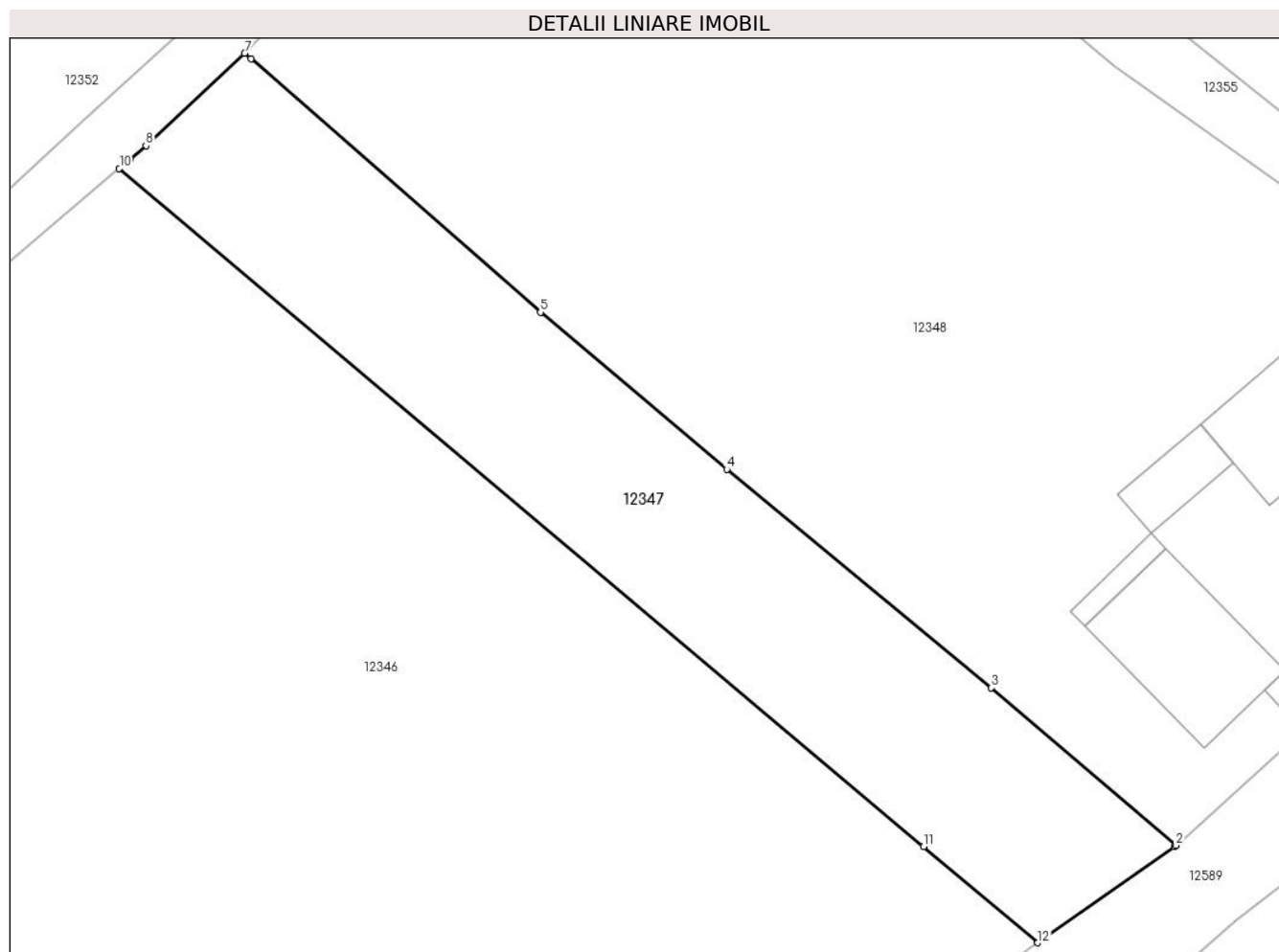
Inscrieri privind dezmembramintele dreptului de proprietate, drepturi reale de garanție și sarcini	Referințe
NU SUNT	

Anexa Nr. 1 La Partea I

Teren

Nr cadastral	Suprafața (mp)*	Observații / Referințe
	1.000	

* Suprafața este determinată în planul de proiecție Stereo 70.



Date referitoare la teren

Crt	Categorie folosință	Intravilan	Suprafața (mp)	Tarla	Parcelă	Nr. topo	Observații / Referințe
1	arabil	DA	1.000	-	-	-	

Lungime Segmente

1) Valorile lungimilor segmentelor sunt obținute din proiecție în plan.

Punct început	X / Y	Punct sfârșit	X / Y	Lungime segment (** (m)
1	582.295,934 671.783,164	2	582.296,05 671.783,27	0.157
2	582.296,05 671.783,27	3	582.282,923 671.794,448	17.241
3	582.282,923 671.794,448	4	582.264,152 671.809,953	24.347
4	582.264,152 671.809,953	5	582.250,907 671.821,109	17.317
5	582.250,907 671.821,109	6	582.230,358 671.839,089	27.305

Punct început	X / Y	Punct sfârșit	X / Y	Lungime segment (** (m)
6	582.230,358 671.839,089	7	582.229,91 671.839,485	0.598
7	582.229,91 671.839,485	8	582.222,904 671.832,916	9.604
8	582.222,904 671.832,916	9	582.221,757 671.831,944	1.503
9	582.221,757 671.831,944	10	582.221,001 671.831,303	0.991
10	582.221,001 671.831,303	11	582.278,121 671.783,189	74.684
11	582.278,121 671.783,189	12	582.286,222 671.776,365	10.592
12	582.286,222 671.776,365	1	582.295,934 671.783,164	11.855

** Lungimile segmentelor sunt determinate în planul de proiecție Stereo 70 și sunt rotunjite la 1 milimetru.

*** Distanța dintre puncte este formată din segmente cumulate ce sunt mai mici decât valoarea 1 milimetru.

**DATE DESPRE IMOBILUL NR. 12348**

Oficiul de Cadastru și Publicitate Imobiliară SUCEAVA
Biroul de Cadastru și Publicitate Imobiliară Gura Humorului

A. Partea I. Descrierea imobilului

TEREN Intravilan

Adresa: Loc. Dragoiesti, Str Fora, Nr. 94, Jud. Suceava

Nr. Crt	Nr cadastral Nr. topografic	Suprafața* (mp)	Observații / Referințe
A1		3.552	Sector cadastral:15 Teren neimprejmuit;

B. Partea II. Proprietari și acte

Inscrieri privitoare la dreptul de proprietate și alte drepturi reale		Referințe
12348 / 18/03/2022		
Act Normativ nr. 7, din 13/03/1996 emis de PARLAMENTUL ROMANIEI;		
B1	Inscrierea provizorie, drept de PROPRIETATE, dobandit prin Lege, cota actuala 1/1, cota initiala 1/1 1) COMUNA DRAGOIESTI, CIF:4441190	A1

C. Partea III. SARCINI .

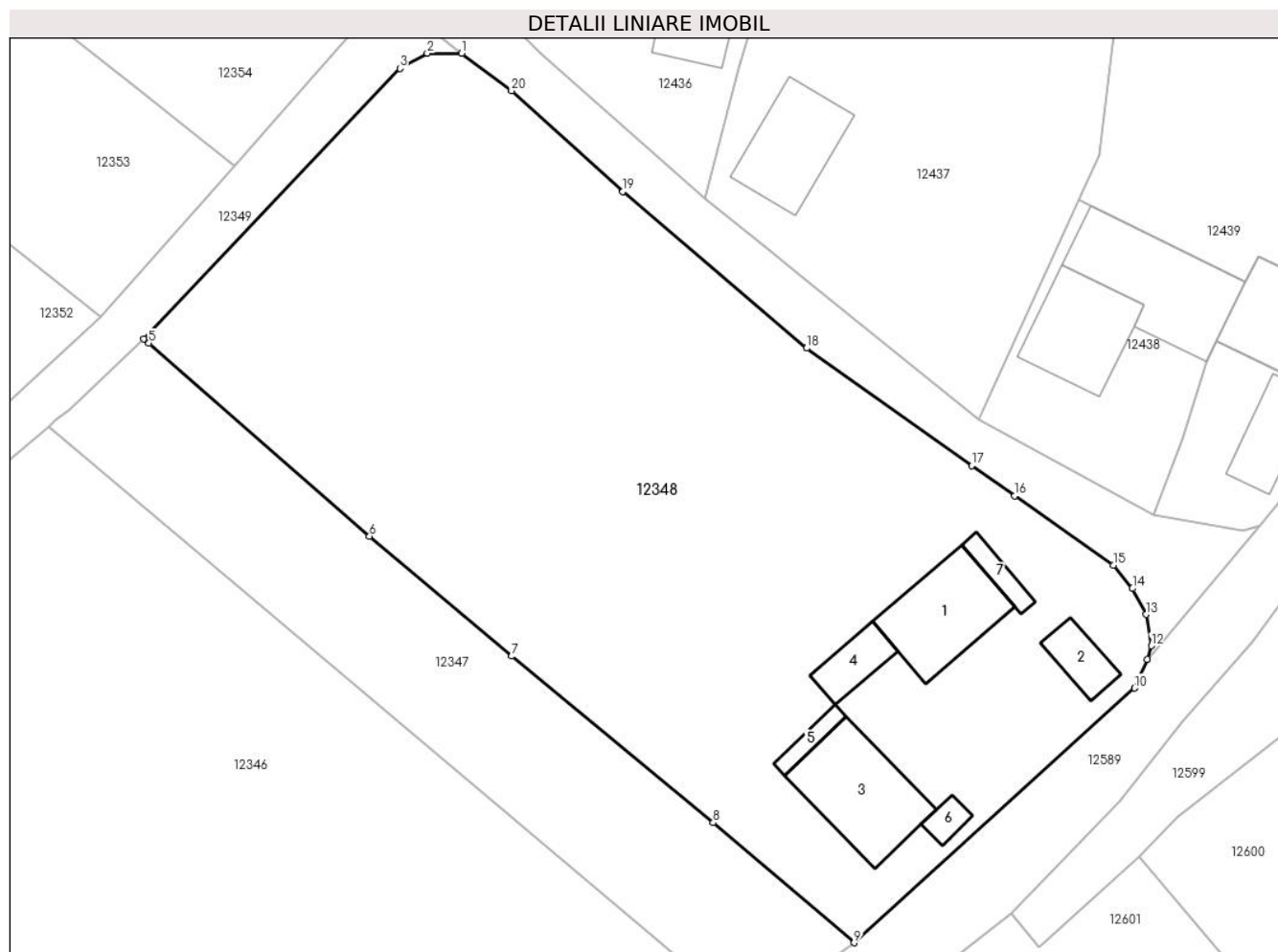
Inscrieri privind dezmembramintele dreptului de proprietate, drepturi reale de garanție și sarcini	Referințe
NU SUNT	

Anexa Nr. 1 La Partea I

Teren

Nr cadastral	Suprafața (mp)*	Observații / Referințe
	3.552	

* Suprafața este determinată în planul de proiecție Stereo 70.



Date referitoare la teren

Crt	Categorie folosință	Intravilan	Suprafața (mp)	Tarla	Parcelă	Nr. topo	Observații / Referințe
1	curți constructii	DA	818	-	-	-	
2	arabil	DA	2.734	-	-	-	

Date referitoare la construcții

Crt	Număr	Destinație construcție	Supraf. (mp)	Situație juridică	Observații / Referințe
A1.1		construcții de locuințe	84	Fara acte	Nr. niveluri:1; S. construita la sol:84 mp; S. construita desfasurata:84 mp; LOCUINTA
A1.2		construcții anexa	26	Fara acte	Nr. niveluri:1; S. construita la sol:26 mp; S. construita desfasurata:26 mp; ANEXA
A1.3		construcții anexa	96	Fara acte	Nr. niveluri:1; S. construita la sol:96 mp; S. construita desfasurata:107 mp; ANEXA
A1.4		construcții anexa	28	Fara acte	Nr. niveluri:1; S. construita la sol:28 mp; S. construita desfasurata:27 mp; ANEXA
A1.5		construcții anexa	12	Fara acte	Nr. niveluri:1; S. construita la sol:12 mp; S. construita desfasurata:12 mp; ANEXA
A1.6		construcții anexa	11	Fara acte	Nr. niveluri:1; S. construita la sol:11 mp; S. construita desfasurata:11 mp; ANEXA
A1.7		construcții anexa	15	Fara acte	Nr. niveluri:1; S. construita la sol:15 mp; S. construita desfasurata:15 mp; ANEXA

Lungime Segmente

1) Valorile lungimilor segmentelor sunt obținute din proiecție în plan.

Punct început	X / Y	Punct sfârșit	X / Y	Lungime segment (** (m)
1	582.259,488 671.866,06	2	582.256,29 671.866,08	3.198
2	582.256,29 671.866,08	3	582.253,74 671.864,68	2.909
3	582.253,74 671.864,68	4	582.229,91 671.839,485	34.679
4	582.229,91 671.839,485	5	582.230,358 671.839,089	0.598
5	582.230,358 671.839,089	6	582.250,907 671.821,109	27.305
6	582.250,907 671.821,109	7	582.264,152 671.809,953	17.317
7	582.264,152 671.809,953	8	582.282,923 671.794,448	24.347
8	582.282,923 671.794,448	9	582.296,05 671.783,27	17.241
9	582.296,05 671.783,27	10	582.322,17 671.806,98	35.276
10	582.322,17 671.806,98	11	582.323,37 671.809,65	2.927
11	582.323,37 671.809,65	12	582.323,74 671.810,912	1.315
12	582.323,74 671.810,912	13	582.323,26 671.813,84	2.967
13	582.323,26 671.813,84	14	582.321,995 671.816,251	2.723
14	582.321,995 671.816,251	15	582.320,21 671.818,43	2.817
15	582.320,21 671.818,43	16	582.311,03 671.824,868	11.213
16	582.311,03 671.824,868	17	582.307,02 671.827,68	4.898
17	582.307,02 671.827,68	18	582.291,63 671.838,62	18.882
18	582.291,63 671.838,62	19	582.274,52 671.853,19	22.473
19	582.274,52 671.853,19	20	582.264,14 671.862,58	13.997
20	582.264,14 671.862,58	1	582.259,488 671.866,06	5.81

** Lungimile segmentelor sunt determinate în planul de proiecție Stereo 70 și sunt rotunjite la 1 milimetru.

*** Distanța dintre puncte este formată din segmente cumulate ce sunt mai mici decât valoarea 1 milimetru.

**DATE DESPRE IMOBILUL NR. 12349**

Oficiul de Cadastru și Publicitate Imobiliară SUCEAVA
Biroul de Cadastru și Publicitate Imobiliară Gura Humorului

A. Partea I. Descrierea imobilului

TEREN Necunoscut

Adresa: Loc. Dragoiesti, Jud. Suceava

Nr. Crt	Nr cadastral Nr. topografic	Suprafața* (mp)	Observații / Referințe
A1		527	Sector cadastral:15 Teren neimprejmuit;

B. Partea II. Proprietari și acte

Inscrieri privitoare la dreptul de proprietate și alte drepturi reale		Referințe
12349 / 18/03/2022		
Act Normativ nr. 7, din 13/03/1996 emis de PARLAMENTUL ROMANIEI;		
B1	Inscrierea provizorie, drept de PROPRIETATE, dobandit prin Lege, cota actuala 1/1, cota initiala 1/1 1) COMUNA DRAGOIESTI, CIF:4441190	A1

C. Partea III. SARCINI .

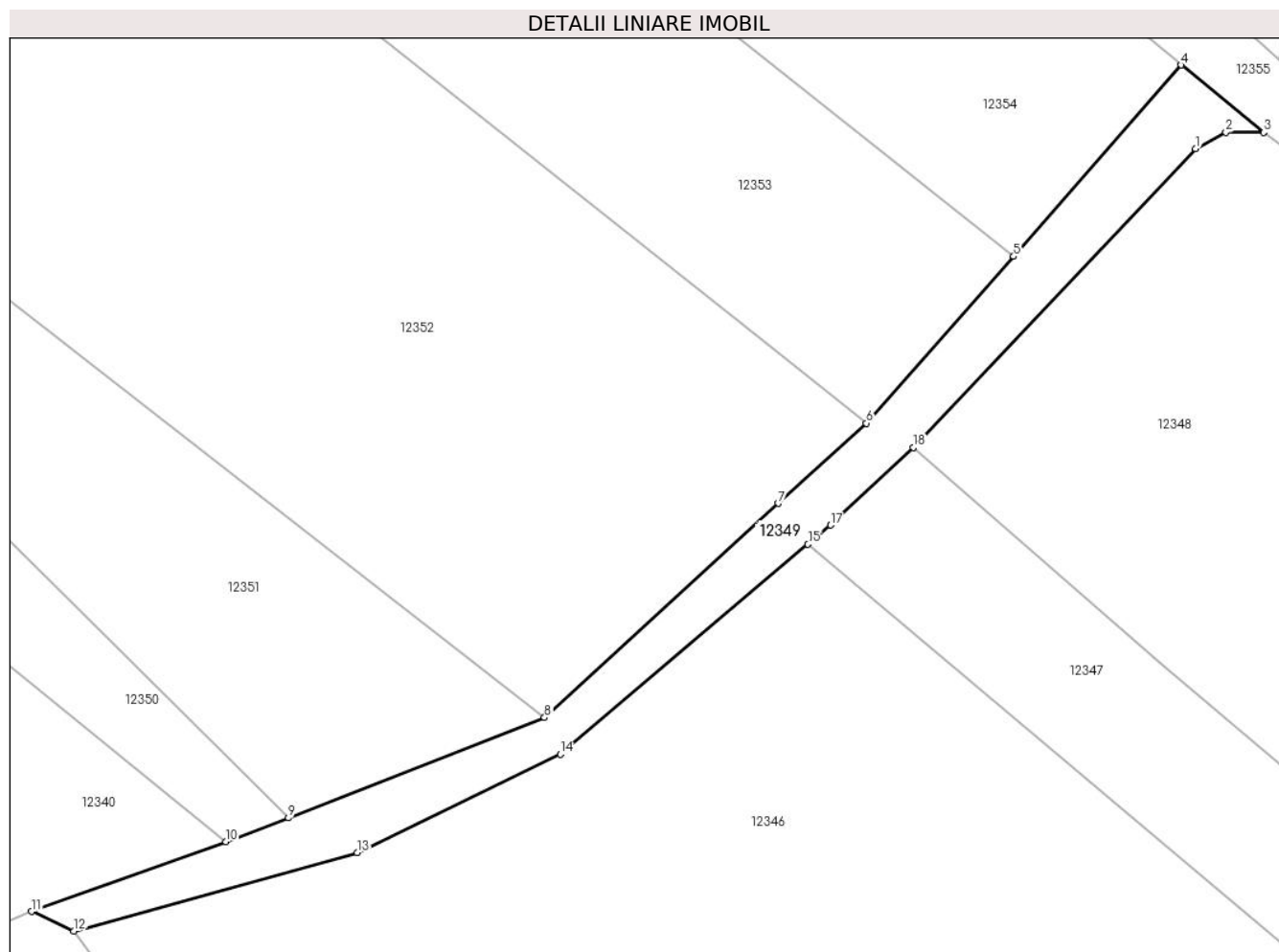
Inscrieri privind dezmembramintele dreptului de proprietate, drepturi reale de garanție și sarcini	Referințe
NU SUNT	

Anexa Nr. 1 La Partea I

Teren

Nr cadastral	Suprafața (mp)*	Observații / Referințe
	527	

* Suprafața este determinată în planul de proiecție Stereo 70.



Date referitoare la teren

Crt	Categorie folosință	Intra vilan	Suprafața (mp)	Tarla	Parcelă	Nr. topo	Observații / Referințe
1	drum	DA	250	-	-	-	
2	drum	NU	236	-	-	-	
3	drum	DA	41	-	-	-	

Lungime Segmente

1) Valorile lungimilor segmentelor sunt obținute din proiecție în plan.

Punct început	X / Y	Punct sfârșit	X / Y	Lungime segment (** (m)
1	582.253,74 671.864,68	2	582.256,29 671.866,08	2.909
2	582.256,29 671.866,08	3	582.259,488 671.866,06	3.198
3	582.259,488 671.866,06	4	582.252,504 671.871,745	9.005
4	582.252,504 671.871,745	5	582.238,36 671.855,6	21.464

Punct început	X / Y	Punct sfârșit	X / Y	Lungime segment (** (m)
5	582.238,36 671.855,6	6	582.225,92 671.841,524	18.785
6	582.225,92 671.841,524	7	582.218,512 671.834,748	10.04
7	582.218,512 671.834,748	8	582.198,746 671.816,669	26.787
8	582.198,746 671.816,669	9	582.177,112 671.808,217	23.226
9	582.177,112 671.808,217	10	582.171,842 671.806,203	5.642
10	582.171,842 671.806,203	11	582.155,433 671.800,31	17.435
11	582.155,433 671.800,31	12	582.158,988 671.798,668	3.916
12	582.158,988 671.798,668	13	582.182,927 671.805,286	24.837
13	582.182,927 671.805,286	14	582.200,087 671.813,579	19.059
14	582.200,087 671.813,579	15	582.221,001 671.831,303	27.414
15	582.221,001 671.831,303	16	582.221,757 671.831,944	0.991
16	582.221,757 671.831,944	17	582.222,904 671.832,916	1.503
17	582.222,904 671.832,916	18	582.229,91 671.839,485	9.604
18	582.229,91 671.839,485	1	582.253,74 671.864,68	34.679

** Lungimile segmentelor sunt determinate în planul de proiecție Stereo 70 și sunt rotunjite la 1 milimetru.

*** Distanța dintre puncte este formată din segmente cumulate ce sunt mai mici decât valoarea 1 milimetru.

**DATE DESPRE IMOBILUL NR. 12350**

Oficiul de Cadastru și Publicitate Imobiliară SUCEAVA
Biroul de Cadastru și Publicitate Imobiliară Gura Humorului

A. Partea I. Descrierea imobilului

TEREN Extravilan

Adresa: Jud. Suceava

Nr. Crt	Nr cadastral Nr. topografic	Suprafața* (mp)	Observații / Referințe
A1	30619	740	Sector cadastral:15 Teren neimprejmuit;

B. Partea II. Proprietari și acte

Inscrieri privitoare la dreptul de proprietate și alte drepturi reale		Referințe
12350 / 18/03/2022		
Act Normativ nr. 7, din 13/03/1996 emis de PARLAMENTUL ROMANIEI;		
B1	Inscrierea provizorie, drept de PROPRIETATE, dobandit prin Lege, cota actuala 1/1, cota initiala 1/1 1) COMUNA DRAGOIESTI, CIF:4441190	A1

C. Partea III. SARCINI .

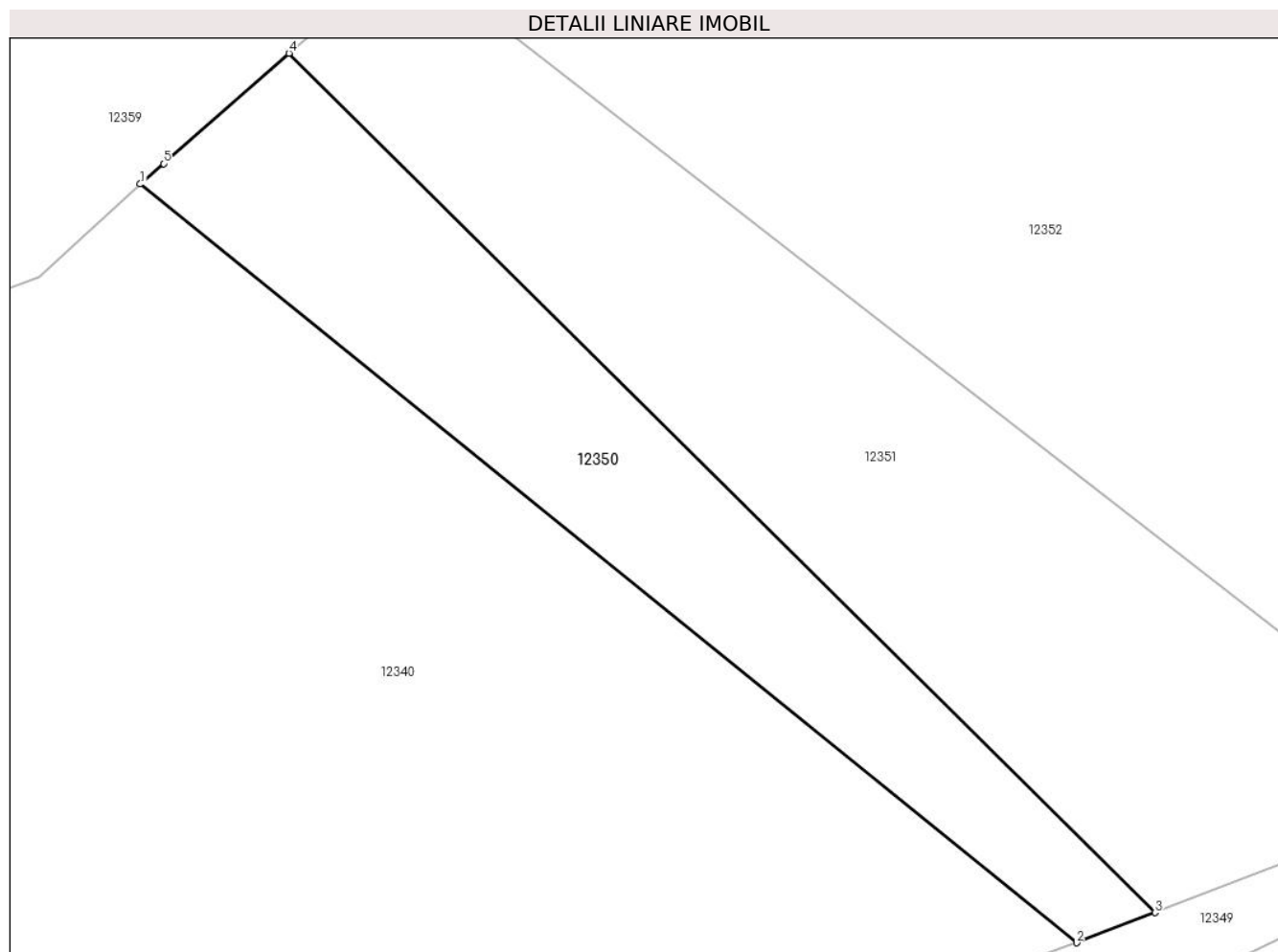
Inscrieri privind dezmembramintele dreptului de proprietate, drepturi reale de garanție și sarcini	Referințe
NU SUNT	

Anexa Nr. 1 La Partea I

Teren

Nr cadastral	Suprafața (mp)*	Observații / Referințe
30619	740	

* Suprafața este determinată în planul de proiecție Stereo 70.



Date referitoare la teren

Crt	Categorie folosință	Intra vilan	Suprafața (mp)	Tarla	Parcelă	Nr. topo	Observații / Referințe
1	arabil	NU	740	28	564	-	

Lungime Segmente

1) Valorile lungimilor segmentelor sunt obținute din proiecție în plan.

Punct început	X / Y	Punct sfârșit	X / Y	Lungime segment (** (m)
1	582.109,005 671.857,081	2	582.171,842 671.806,203	80.852
2	582.171,842 671.806,203	3	582.177,112 671.808,217	5.642
3	582.177,112 671.808,217	4	582.118,993 671.865,851	81.85
4	582.118,993 671.865,851	5	582.110,567 671.858,453	11.213
5	582.110,567 671.858,453	1	582.109,005 671.857,081	2.079

**** Lungimile segmentelor sunt determinate în planul de proiecție Stereo 70 și sunt rotunjite la 1 milimetru.**

***** Distanța dintre puncte este formată din segmente cumulate ce sunt mai mici decât valoarea 1 milimetru.**

**DATE DESPRE IMOBILUL NR. 12351**

Oficiul de Cadastru și Publicitate Imobiliară SUCEAVA
 Biroul de Cadastru și Publicitate Imobiliară Gura Humorului

A. Partea I. Descrierea imobilului

TEREN Extravilan

Adresa: Jud. Suceava

Nr. Crt	Nr cadastral Nr. topografic	Suprafața* (mp)	Observații / Referințe
A1	30638	1.335	Sector cadastral:15 Teren neimprejmuit;

B. Partea II. Proprietari și acte

Inscrieri privitoare la dreptul de proprietate și alte drepturi reale	Referințe
12351 / 18/03/2022	
Act Normativ nr. 7, din 13/03/1996 emis de PARLAMENTUL ROMANIEI;	
B1	Inscrierea provizorie, drept de PROPRIETATE, dobandit prin Lege, cota actuala 1/1, cota initiala 1/1
	1) COMUNA DRAGOIESTI, CIF:4441190

C. Partea III. SARCINI .

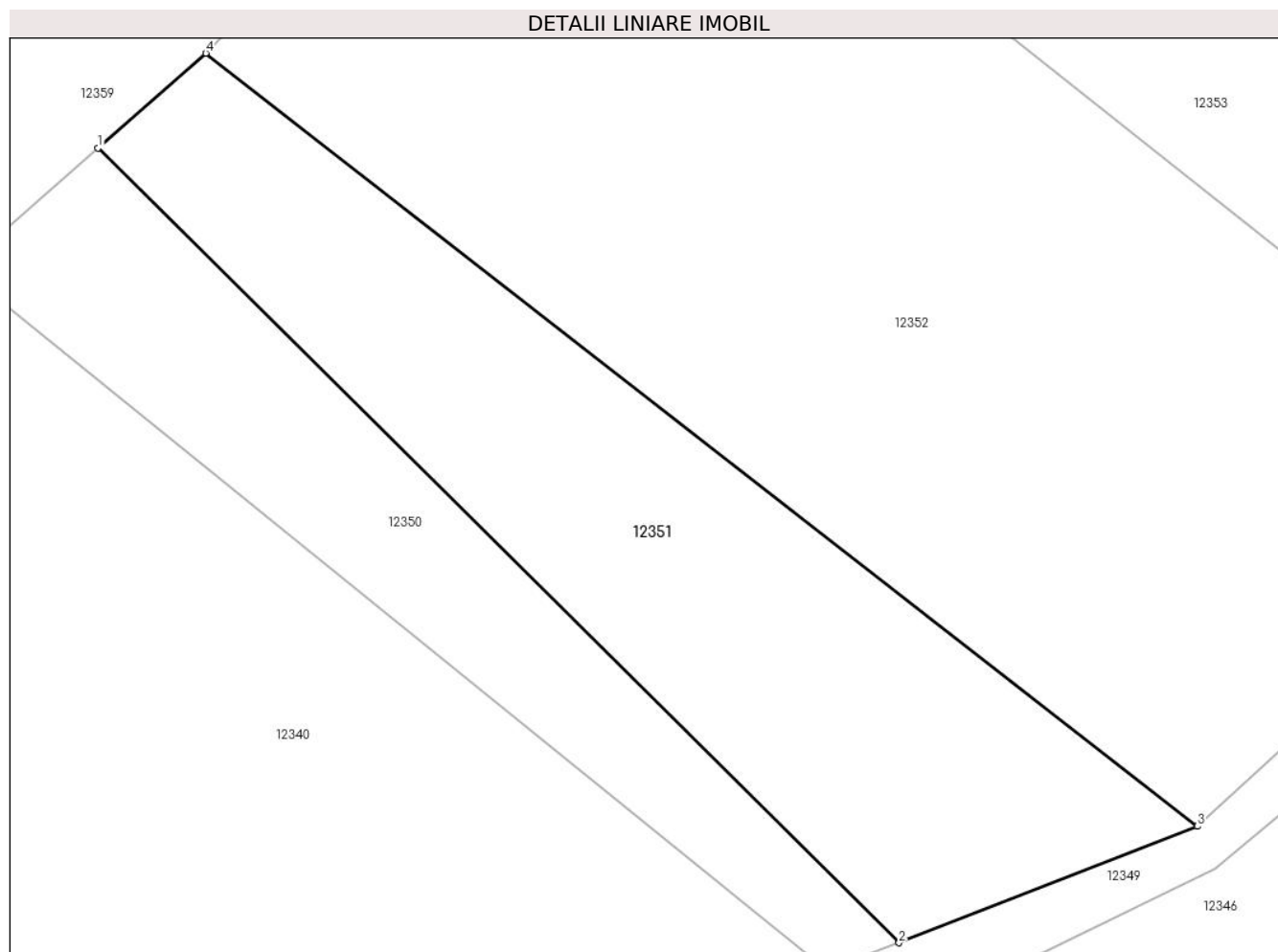
Inscrieri privind dezmembramintele dreptului de proprietate, drepturi reale de garanție și sarcini	Referințe
NU SUNT	

Anexa Nr. 1 La Partea I

Teren

Nr cadastral	Suprafața (mp)*	Observații / Referințe
30638	1.335	

* Suprafața este determinată în planul de proiecție Stereo 70.



Date referitoare la teren

Crt	Categorie folosință	Intra vilan	Suprafața (mp)	Tarla	Parcelă	Nr. topo	Observații / Referințe
1	arabil	NU	1.335	28	564	-	

Lungime Segmente

1) Valorile lungimilor segmentelor sunt obținute din proiecție în plan.

Punct început	X / Y	Punct sfârșit	X / Y	Lungime segment (** (m)
1	582.118,993 671.865,851	2	582.177,112 671.808,217	81.85
2	582.177,112 671.808,217	3	582.198,746 671.816,669	23.226
3	582.198,746 671.816,669	4	582.126,804 671.872,711	91.194
4	582.126,804 671.872,711	1	582.118,993 671.865,851	10.396

** Lungimile segmentelor sunt determinate în planul de proiecție Stereo 70 și sunt rotunjite la 1 milimetru.

***** Distanţa dintre puncte este formată din segmente cumulate ce sunt mai mici decât valoarea 1 milimetru.**

**DATE DESPRE IMOBILUL NR. 12352**

Oficiul de Cadastru și Publicitate Imobiliară SUCEAVA
Biroul de Cadastru și Publicitate Imobiliară Gura Humorului

A. Partea I. Descrierea imobilului

TEREN Necunoscut

Adresa: Loc. Dragoiesti, Jud. Suceava

Nr. Crt	Nr cadastral Nr. topografic	Suprafața* (mp)	Observații / Referințe
A1	30740	3.400	Sector cadastral:15 Teren neimprejmuit;

B. Partea II. Proprietari și acte

Inscrieri privitoare la dreptul de proprietate și alte drepturi reale	Referințe
1114 / 30/01/2014	
Act Administrativ nr. 2778, din 11/11/2010 emis de COMISIA JUDETEANA SUCEAVA;	
B1	A1
Intabulare, drept de PROPRIETATE, dobandit prin Reconstituire, cota actuala 3/4, cota initiala 1/1 1) POPESCU VERONICA	
8910 / 04/08/2020	
Act Notarial nr. 102, din 03/08/2020 emis de Dumitru Mihaela;	
B2	A1
Intabulare, drept de PROPRIETATE, dobandit prin Succesiune, cota actuala 1/4, cota initiala 1/4 1) POPESCU VERONICA	

C. Partea III. SARCINI .

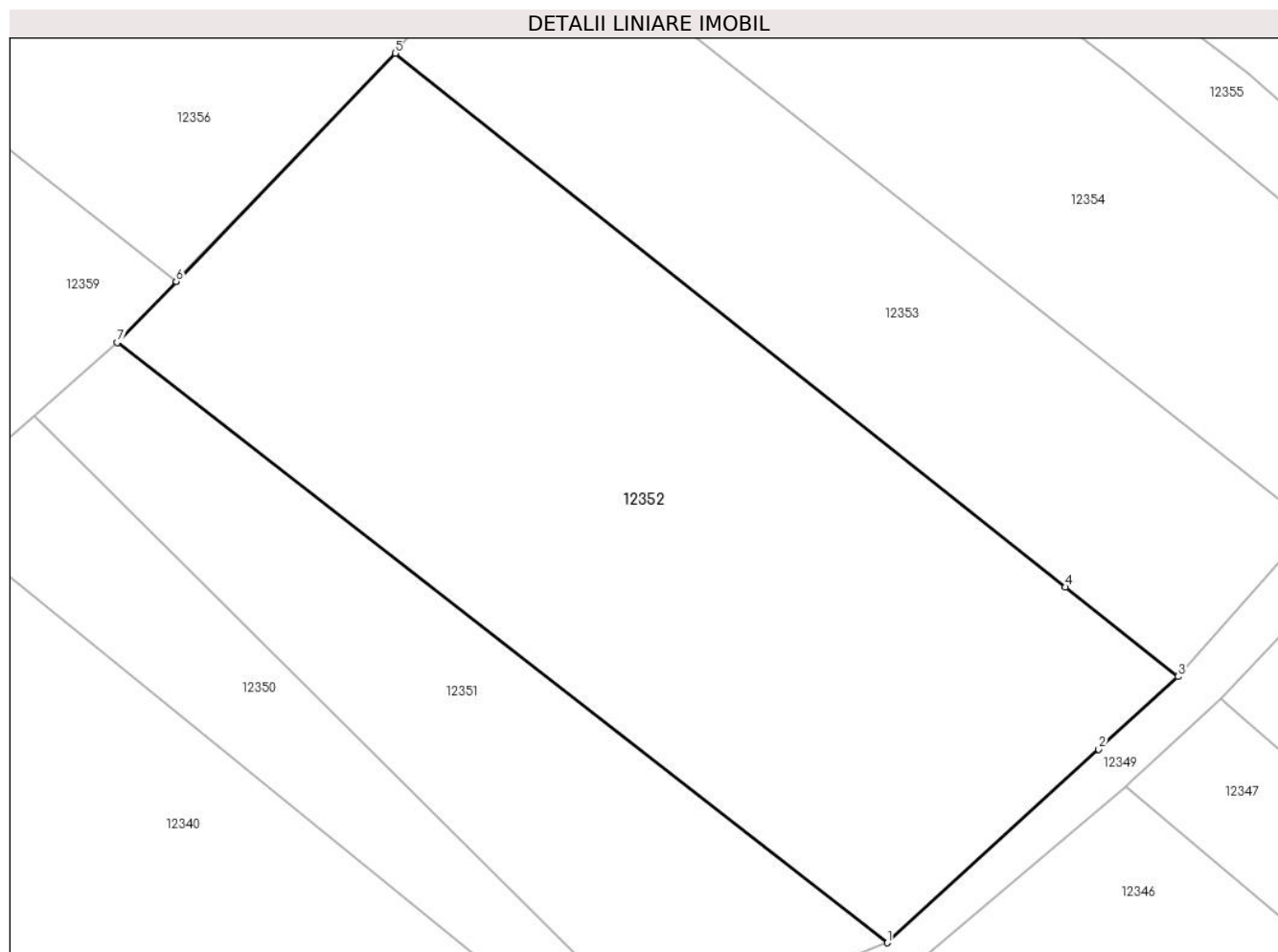
Inscrieri privind dezmembramintele dreptului de proprietate, drepturi reale de garanție și sarcini	Referințe
NU SUNT	

Anexa Nr. 1 La Partea I

Teren

Nr cadastral	Suprafața (mp)*	Observații / Referințe
30740	3.400	

* Suprafața este determinată în planul de proiecție Stereo 70.



Date referitoare la teren

Crt	Categorie folosință	Intravilan	Suprafața (mp)	Tarla	Parcelă	Nr. topo	Observații / Referințe
1	arabil	DA	111	-	-	-	
2	arabil	NU	3.288	-	-	-	

Lungime Segmente

1) Valorile lungimilor segmentelor sunt obținute din proiecție în plan.

Punct început	X / Y	Punct sfârșit	X / Y	Lungime segment (** (m)
1	582.198,746 671.816,669	2	582.218,512 671.834,748	26.787
2	582.218,512 671.834,748	3	582.225,92 671.841,524	10.04
3	582.225,92 671.841,524	4	582.215,413 671.849,888	13.43
4	582.215,413 671.849,888	5	582.152,796 671.899,732	80.033

Punct început	X / Y	Punct sfârșit	X / Y	Lungime segment (** (m)
5	582.152,796 671.899,732	6	582.132,298 671.878,422	29.568
6	582.132,298 671.878,422	7	582.126,804 671.872,711	7.925
7	582.126,804 671.872,711	1	582.198,746 671.816,669	91.194

** Lungimile segmentelor sunt determinate în planul de proiecție Stereo 70 și sunt rotunjite la 1 milimetru.

*** Distanța dintre puncte este formată din segmente cumulate ce sunt mai mici decât valoarea 1 milimetru.

**DATE DESPRE IMOBILUL NR. 12353**

Oficiul de Cadastru și Publicitate Imobiliară SUCEAVA
Biroul de Cadastru și Publicitate Imobiliară Gura Humorului

A. Partea I. Descrierea imobilului

TEREN Necunoscut

Adresa: Loc. Dragoiesti, Jud. Suceava

Nr. Crt	Nr cadastral Nr. topografic	Suprafața* (mp)	Observații / Referințe
A1		1.764	Sector cadastral:15 Teren neimprejmuit;

B. Partea II. Proprietari și acte

Inscrieri privitoare la dreptul de proprietate și alte drepturi reale		Referințe
12353 / 18/03/2022		
Act Normativ nr. 7, din 13/03/1996 emis de PARLAMENTUL ROMANIEI;		
B1	Inscrierea provizorie, drept de PROPRIETATE, dobandit prin Lege, cota actuala 1/1, cota initiala 1/1 1) COMUNA DRAGOIESTI, CIF:4441190	A1

C. Partea III. SARCINI .

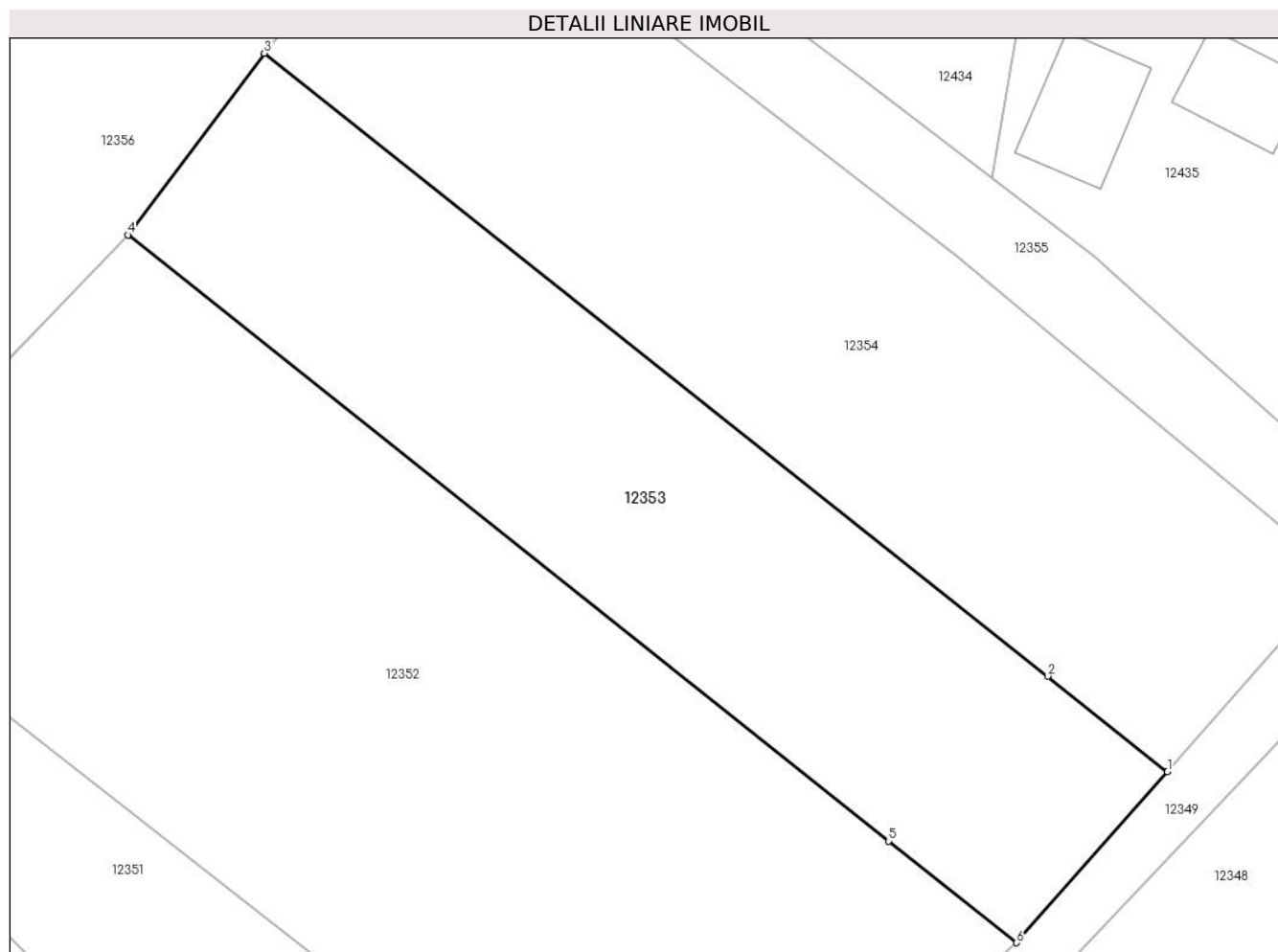
Inscrieri privind dezmembramintele dreptului de proprietate, drepturi reale de garanție și sarcini	Referințe
NU SUNT	

Anexa Nr. 1 La Partea I

Teren

Nr cadastral	Suprafața (mp)*	Observații / Referințe
	1.764	

* Suprafața este determinată în planul de proiecție Stereo 70.



Date referitoare la teren

Crt	Categorie folosință	Intravilan	Suprafața (mp)	Tarla	Parcelă	Nr. topo	Observații / Referințe
1	arabil	DA	244	-	-	-	
2	arabil	NU	1.520	-	-	-	

Lungime Segmente

1) Valorile lungimilor segmentelor sunt obținute din proiecție în plan.

Punct început	X / Y	Punct sfârșit	X / Y	Lungime segment (** (m)
1	582.238,36 671.855,6	2	582.228,487 671.863,446	12.611
2	582.228,487 671.863,446	3	582.164,023 671.914,681	82.345
3	582.164,023 671.914,681	4	582.152,796 671.899,732	18.695
4	582.152,796 671.899,732	5	582.215,413 671.849,888	80.033

Punct început	X / Y	Punct sfârșit	X / Y	Lungime segment (** (m)
5	582.215,413 671.849,888	6	582.225,92 671.841,524	13.43
6	582.225,92 671.841,524	1	582.238,36 671.855,6	18.785

** Lungimile segmentelor sunt determinate în planul de proiecție Stereo 70 și sunt rotunjite la 1 milimetru.

*** Distanța dintre puncte este formată din segmente cumulate ce sunt mai mici decât valoarea 1 milimetru.

**DATE DESPRE IMOBILUL NR. 12354**

Oficiul de Cadastru și Publicitate Imobiliară SUCEAVA
Biroul de Cadastru și Publicitate Imobiliară Gura Humorului

A. Partea I. Descrierea imobilului

TEREN Necunoscut

Adresa: Loc. Dragoiesti, Str Fora, Jud. Suceava

Nr. Crt	Nr cadastral Nr. topografic	Suprafața* (mp)	Observații / Referințe
A1	31706	2.100	Sector cadastral:15 Teren neimprejmuit;

B. Partea II. Proprietari și acte

Inscrieri privitoare la dreptul de proprietate și alte drepturi reale		Referințe
19150 / 29/08/2023		
Act Normativ nr. 7, din 13/03/1996 emis de PARLAMENTUL ROMANIEI;		
B1	Intabulare, drept de PROPRIETATE ca urmare a transformării posesiei în drept de proprietate, în condițiile art. 13 alin (7) litera a) și b), dobândit prin Lege, cota actuală 1/1 1) NEGREA CONSTANTIN-DUMITRU	A1

C. Partea III. SARCINI .

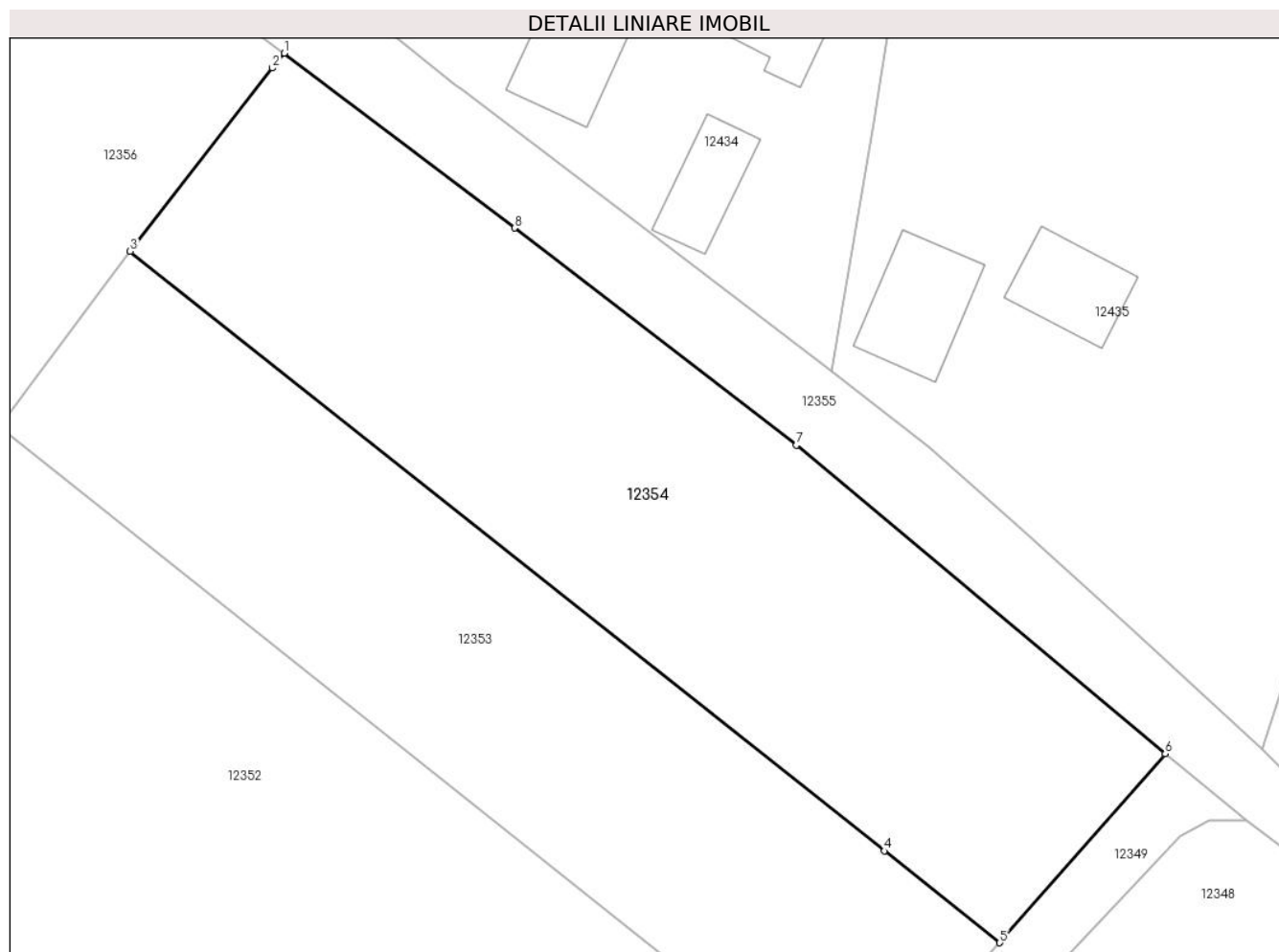
Inscrieri privind dezmembramentele dreptului de proprietate, drepturi reale de garanție și sarcini	Referințe
NU SUNT	

Anexa Nr. 1 La Partea I

Teren

Nr cadastral	Suprafața (mp)*	Observații / Referințe
31706	2.100	

* Suprafața este determinată în planul de proiecție Stereo 70.



Date referitoare la teren

Crt	Categorie folosință	Intravilan	Suprafața (mp)	Tarla	Parcelă	Nr. topo	Observații / Referințe
1	arabil	DA	636	-	-	-	
2	arabil	NU	1.464	-	-	-	

Lungime Segmente

1) Valorile lungimilor segmentelor sunt obținute din proiecție în plan.

Punct început	X / Y	Punct sfârșit	X / Y	Lungime segment (** (m))
1	582.177,184 671.931,59	2	582.176,193 671.930,317	1.613
2	582.176,193 671.930,317	3	582.164,023 671.914,681	19.814
3	582.164,023 671.914,681	4	582.228,487 671.863,446	82.345
4	582.228,487 671.863,446	5	582.238,36 671.855,6	12.611

Punct început	X / Y	Punct sfârșit	X / Y	Lungime segment (** (m)
5	582.238,36 671.855,6	6	582.252,504 671.871,745	21.464
6	582.252,504 671.871,745	7	582.220,97 671.898,1	41.097
7	582.220,97 671.898,1	8	582.196,87 671.916,66	30.418
8	582.196,87 671.916,66	1	582.177,184 671.931,59	24.707

** Lungimile segmentelor sunt determinate în planul de proiecție Stereo 70 și sunt rotunjite la 1 milimetru.

*** Distanța dintre puncte este formată din segmente cumulate ce sunt mai mici decât valoarea 1 milimetru.

**DATE DESPRE IMOBILUL NR. 12355**

Oficiul de Cadastru și Publicitate Imobiliară SUCEAVA
Biroul de Cadastru și Publicitate Imobiliară Gura Humorului

A. Partea I. Descrierea imobilului

TEREN Intravilan

Adresa: Loc. Dragoiesti, Jud. Suceava

Nr. Crt	Nr cadastral Nr. topografic	Suprafața* (mp)	Observații / Referințe
A1	32736	1.750	Sector cadastral:15 Teren neimprejmuit;

B. Partea II. Proprietari și acte

Inscrieri privitoare la dreptul de proprietate și alte drepturi reale		Referințe
16087 / 02/12/2020		
Act Normativ nr. 1357, din 27/12/2001 emis de GUVERNUL ROMANIEI (act administrativ nr adeverinta nr. 8567 din 25.11.2020, emis de Primaria Comunei Dragoiesti);		
B1	Intabulare, drept de PROPRIETATE, dobandit prin Lege, cota actuala 1/1, cota initiala 1/1 1) COMUNA DRAGOIESTI, CIF:4441190, domeniul public	A1

C. Partea III. SARCINI .

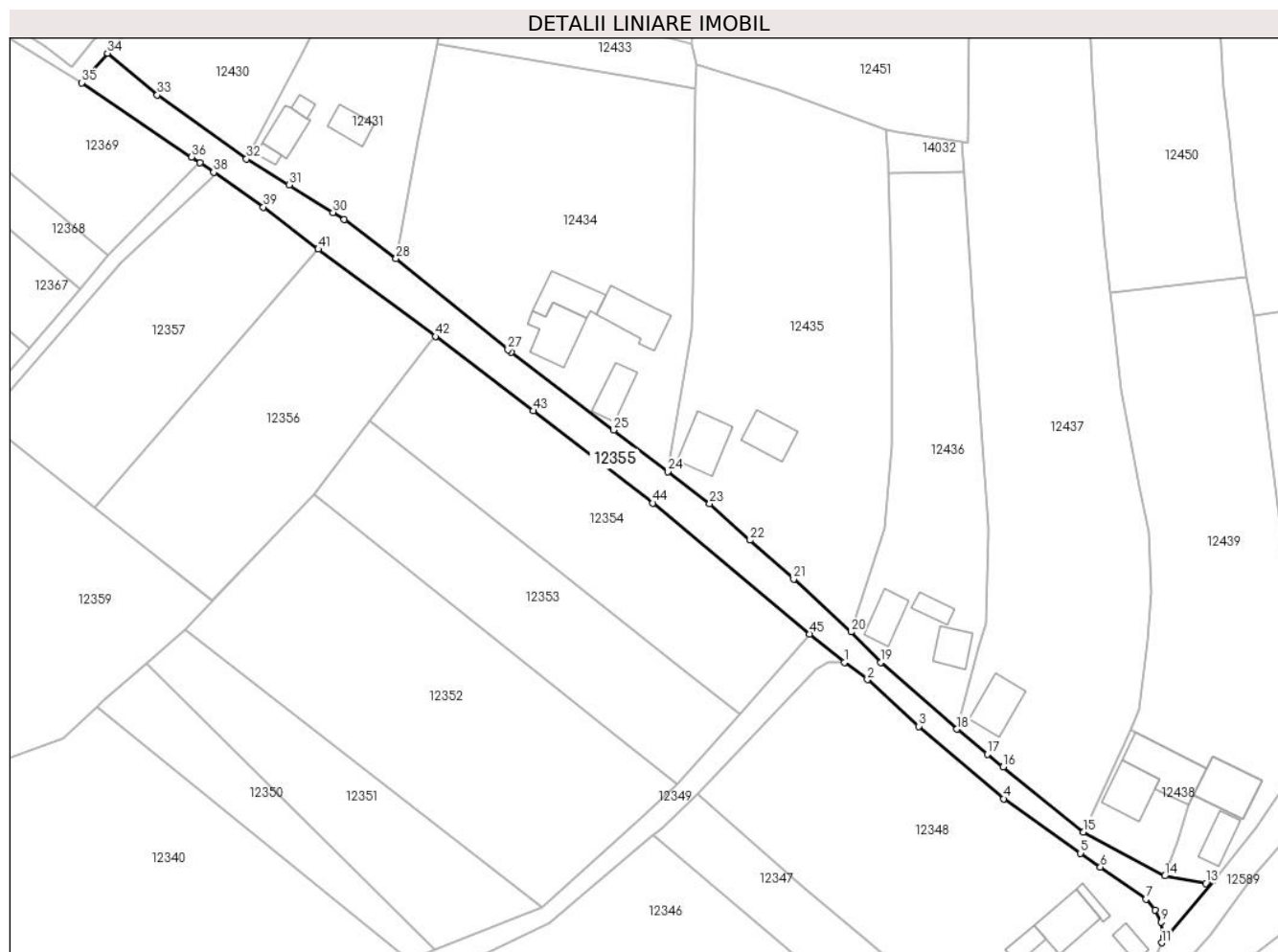
Inscrieri privind dezmembramintele dreptului de proprietate, drepturi reale de garanție și sarcini	Referințe
NU SUNT	

Anexa Nr. 1 La Partea I

Teren

Nr cadastral	Suprafața (mp)*	Observații / Referințe
32736	1.750	

* Suprafața este determinată în planul de proiecție Stereo 70.



Date referitoare la teren

Crt	Categorie folosință	Intravilan	Suprafața (mp)	Tarla	Parcelă	Nr. topo	Observații / Referințe
1	drum	DA	1.750	-	-	-	

Lungime Segmente

1) Valorile lungimilor segmentelor sunt obținute din proiecție în plan.

Punct început	X / Y	Punct sfârșit	X / Y	Lungime segment
1	582.259,488 671.866,06	2	582.264,14 671.862,58	5.81
4	582.291,63 671.838,62	5	582.307,02 671.827,68	18.88 2
7	582.320,21 671.818,43	8	582.321,995 671.816,251	2.817
10	582.323,74 671.810,912	11	582.323,37 671.809,65	1.315
13	582.332,26 671.821,593	14	582.324,013 671.823,1	8.384
16	582.291,446 671.845,017	17	582.288,29 671.847,56	4.053
2	582.264,14 671.862,58	3	582.274,52 671.853,19	13.99 7
5	582.307,02 671.827,68	6	582.311,03 671.824,868	4.898
8	582.321,995 671.816,251	9	582.323,26 671.813,84	2.723
11	582.323,37 671.809,65	12	582.333,8 671.822,13	16.26 5
14	582.324,013 671.823,1	15	582.307,666 671.831,949	18.58 8
17	582.288,29 671.847,56	18	582.282,17 671.852,6	7.928
3	582.274,52 671.853,19	4	582.291,63 671.838,62	22.47 3
6	582.311,03 671.824,868	7	582.320,21 671.818,43	11.21 3
9	582.323,26 671.813,84	10	582.323,74 671.810,912	2.967
12	582.333,8 671.822,13	13	582.332,26 671.821,593	1.631
15	582.307,666 671.831,949	16	582.291,446 671.845,017	20.82 9
18	582.282,17 671.852,6	19	582.266,85 671.866,07	20.4

Punct început	X / Y	Punct sfârșit	X / Y	Lungime segment	Punct început	X / Y	Punct sfârșit	X / Y	Lungime segment	Punct început	X / Y	Punct sfârșit	X / Y	Lungime segment
19	582.266,85 671.866,07	20	582.260,82 671.872,15	8.563	20	582.260,82 671.872,15	21	582.249,294 671.882,801	15.694	21	582.249,294 671.882,801	22	582.240,542 671.890,63	11.743
22	582.240,542 671.890,63	23	582.232,38 671.897,93	10.95	23	582.232,38 671.897,93	24	582.223,94 671.904,43	10.653	24	582.223,94 671.904,43	25	582.213,01 671.912,75	13.736
25	582.213,01 671.912,75	26	582.192,42 671.928,44	25.887	26	582.192,42 671.928,44	27	582.191,79 671.928,92	0.792	27	582.191,79 671.928,92	28	582.169,264 671.947,245	29.038
28	582.169,264 671.947,245	29	582.158,816 671.955,112	13.079	29	582.158,816 671.955,112	30	582.156,55 671.956,54	2.678	30	582.156,55 671.956,54	31	582.147,77 671.962,07	10.376
31	582.147,77 671.962,07	32	582.139,16 671.967,32	10.084	32	582.139,16 671.967,32	33	582.121,21 671.980,18	22.081	33	582.121,21 671.980,18	34	582.111,17 671.988,56	13.078
34	582.111,17 671.988,56	35	582.106,015 671.982,644	7.847	35	582.106,015 671.982,644	36	582.128,14 671.967,71	26.693	36	582.128,14 671.967,71	37	582.129,837 671.966,523	2.071
37	582.129,837 671.966,523	38	582.132,553 671.964,622	3.315	38	582.132,553 671.964,622	39	582.142,565 671.957,615	12.22	39	582.142,565 671.957,615	40	582.153,592 671.949,15	13.901
40	582.153,592 671.949,15	41	582.153,613 671.949,135	0.026	41	582.153,613 671.949,135	42	582.177,184 671.931,59	29.384	42	582.177,184 671.931,59	43	582.196,87 671.916,66	24.707
43	582.196,87 671.916,66	44	582.220,97 671.898,1	30.418	44	582.220,97 671.898,1	45	582.252,504 671.871,745	41.097	45	582.252,504 671.871,745	1	582.259,488 671.866,06	9.005

** Lungimile segmentelor sunt determinate în planul de proiecție Stereo 70 și sunt rotunjite la 1 milimetru.

*** Distanța dintre puncte este formată din segmente cumulate ce sunt mai mici decât valoarea 1 milimetru.

**DATE DESPRE IMOBILUL NR. 12356**

Oficiul de Cadastru și Publicitate Imobiliară SUCEAVA
Biroul de Cadastru și Publicitate Imobiliară Gura Humorului

A. Partea I. Descrierea imobilului

TEREN Extravilan

Adresa: Jud. Suceava

Nr. Crt	Nr cadastral Nr. topografic	Suprafața* (mp)	Observații / Referințe
A1		2.121	Sector cadastral:15 Teren neimprejmuit;

B. Partea II. Proprietari și acte

Inscrieri privitoare la dreptul de proprietate și alte drepturi reale		Referințe
12356 / 18/03/2022		
Act Normativ nr. 7, din 13/03/1996 emis de PARLAMENTUL ROMANIEI;		
B1	Inscrierea provizorie, drept de PROPRIETATE, dobandit prin Lege, cota actuala 1/1, cota initiala 1/1 1) COMUNA DRAGOIESTI, CIF:4441190	A1

C. Partea III. SARCINI .

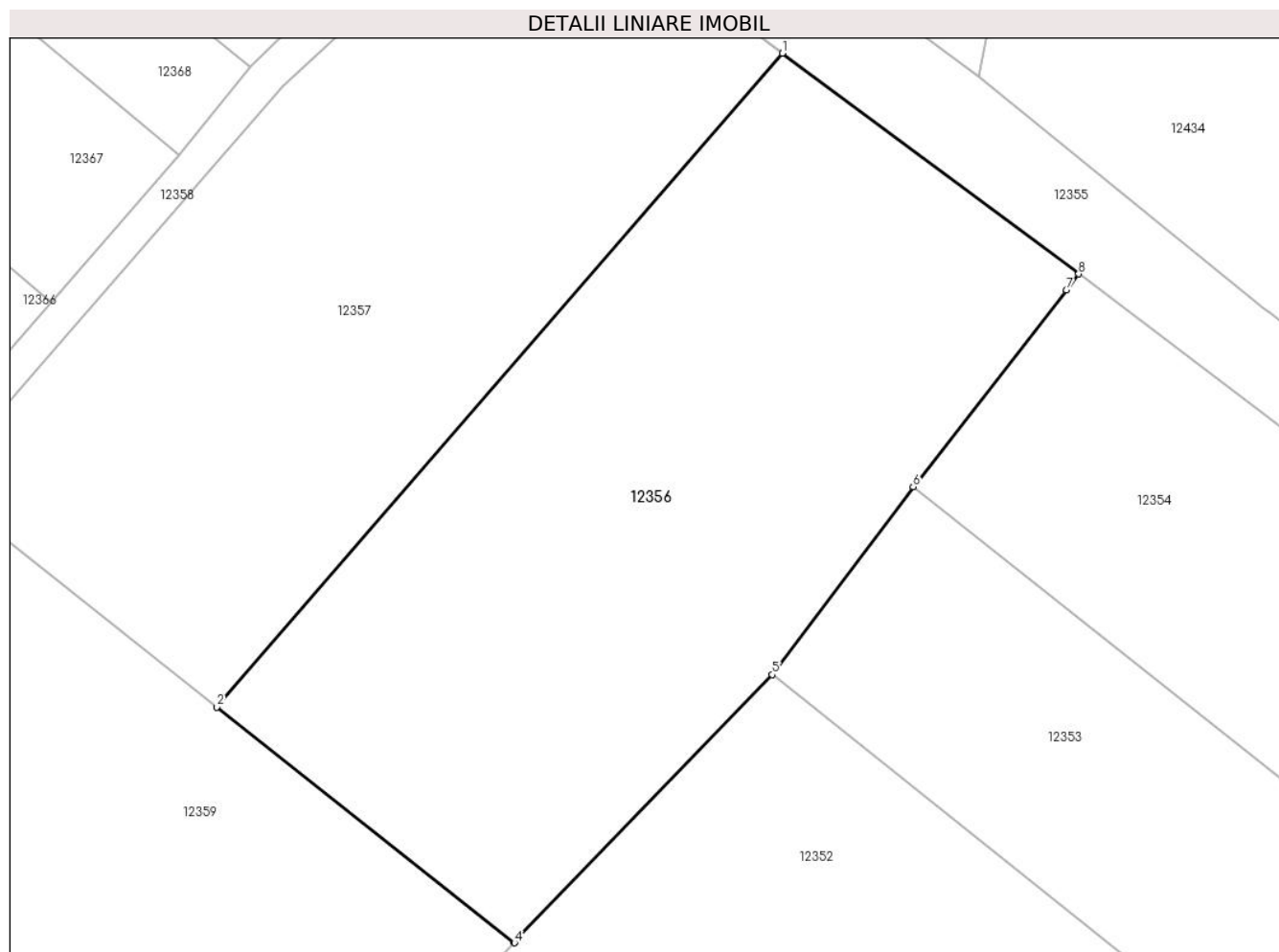
Inscrieri privind dezmembramintele dreptului de proprietate, drepturi reale de garanție și sarcini	Referințe
NU SUNT	

Anexa Nr. 1 La Partea I

Teren

Nr cadastral	Suprafața (mp)*	Observații / Referințe
	2.121	

* Suprafața este determinată în planul de proiecție Stereo 70.



Date referitoare la teren

Crt	Categorie folosință	Intravilan	Suprafața (mp)	Tarla	Parcelă	Nr. topo	Observații / Referințe
1	arabil	NU	2.121	28	564	-	

Lungime Segmente

1) Valorile lungimilor segmentelor sunt obținute din proiecție în plan.

Punct început	X / Y	Punct sfârșit	X / Y	Lungime segment (** (m)
1	582.153,613 671.949,135	2	582.108,61 671.897,153	68.756
2	582.108,61 671.897,153	3	582.132,241 671.878,467	30.126
3	582.132,241 671.878,467	4	582.132,298 671.878,422	0.073
4	582.132,298 671.878,422	5	582.152,796 671.899,732	29.568
5	582.152,796 671.899,732	6	582.164,023 671.914,681	18.695

Punct început	X / Y	Punct sfârșit	X / Y	Lungime segment (** (m)
6	582.164,023 671.914,681	7	582.176,193 671.930,317	19.814
7	582.176,193 671.930,317	8	582.177,184 671.931,59	1.613
8	582.177,184 671.931,59	1	582.153,613 671.949,135	29.384

** Lungimile segmentelor sunt determinate în planul de proiecție Stereo 70 și sunt rotunjite la 1 milimetru.

*** Distanța dintre puncte este formată din segmente cumulate ce sunt mai mici decât valoarea 1 milimetru.

**DATE DESPRE IMOBILUL NR. 12357**

Oficiul de Cadastru și Publicitate Imobiliară SUCEAVA
 Biroul de Cadastru și Publicitate Imobiliară Gura Humorului

A. Partea I. Descrierea imobilului

TEREN Extravilan

Adresa: Jud. Suceava

Nr. Crt	Nr cadastral Nr. topografic	Suprafața* (mp)	Observații / Referințe
A1		1.905	Sector cadastral:15 Teren neimprejmuit;

B. Partea II. Proprietari și acte

Inscrieri privitoare la dreptul de proprietate și alte drepturi reale	Referințe
12357 / 18/03/2022	
Act Normativ nr. 7, din 13/03/1996 emis de PARLAMENTUL ROMANIEI;	
B1	Inscrierea provizorie, drept de PROPRIETATE, dobandit prin Lege, cota actuala 1/1, cota initiala 1/1
	1) COMUNA DRAGOIESTI, CIF:4441190

C. Partea III. SARCINI .

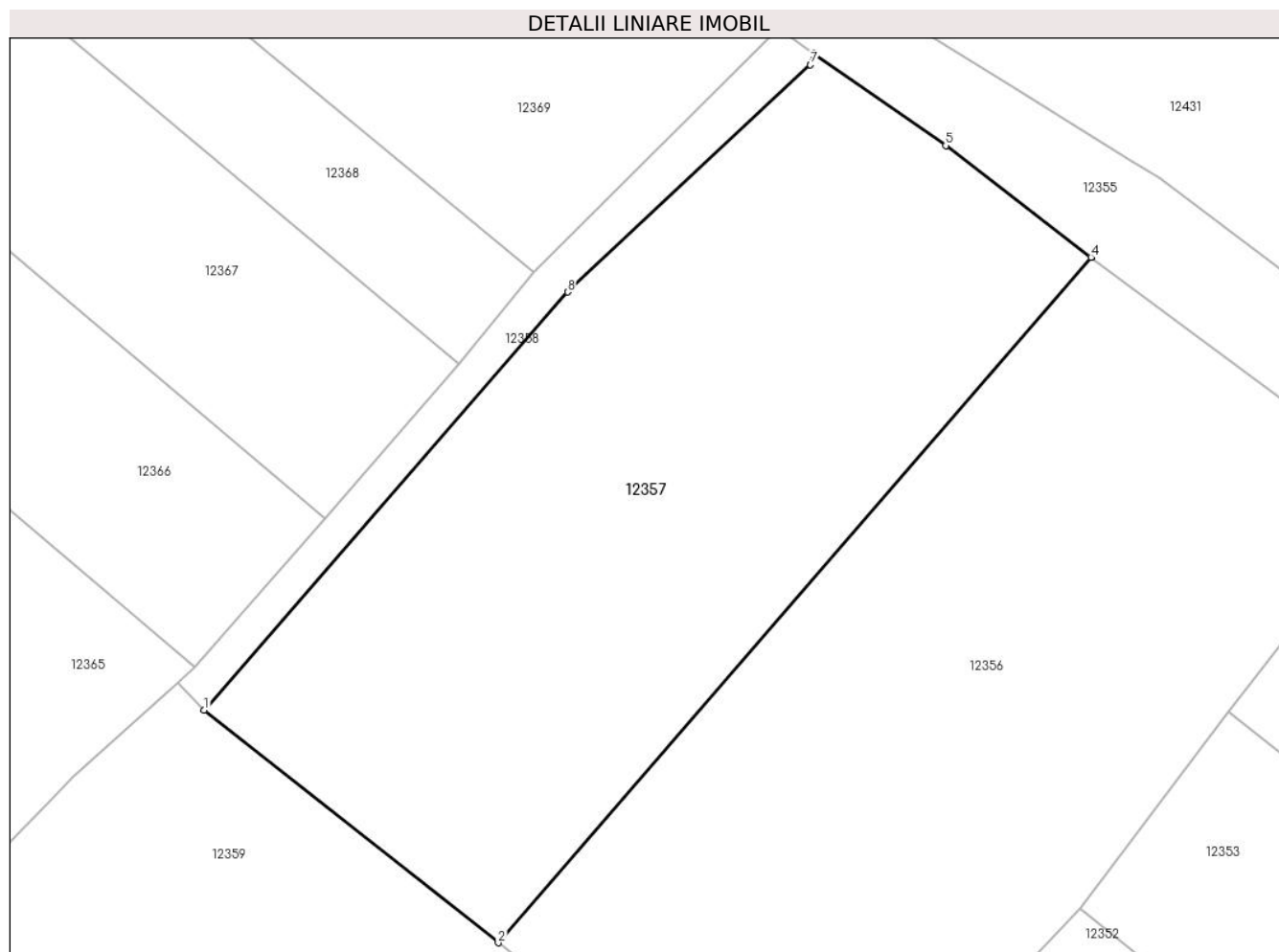
Inscrieri privind dezmembramintele dreptului de proprietate, drepturi reale de garanție și sarcini	Referințe
NU SUNT	

Anexa Nr. 1 La Partea I

Teren

Nr cadastral	Suprafața (mp)*	Observații / Referințe
	1.905	

* Suprafața este determinată în planul de proiecție Stereo 70.



Date referitoare la teren

Crt	Categorie folosință	Intravilan	Suprafața (mp)	Tarla	Parcelă	Nr. topo	Observații / Referințe
1	arabil	NU	1.905	28	564	-	

Lungime Segmente

1) Valorile lungimilor segmentelor sunt obținute din proiecție în plan.

Punct început	X / Y	Punct sfârșit	X / Y	Lungime segment (** (m)
1	582.086,28 671.914,81	2	582.108,61 671.897,153	28.467
2	582.108,61 671.897,153	3	582.153,613 671.949,135	68.756
3	582.153,613 671.949,135	4	582.153,592 671.949,15	0.026
4	582.153,592 671.949,15	5	582.142,565 671.957,615	13.901
5	582.142,565 671.957,615	6	582.132,553 671.964,622	12.22

Punct început	X / Y	Punct sfârșit	X / Y	Lungime segment (** (m)
6	582.132,553 671.964,622	7	582.132,304 671.963,736	0.92
7	582.132,304 671.963,736	8	582.113,866 671.946,506	25.236
8	582.113,866 671.946,506	1	582.086,28 671.914,81	42.019

** Lungimile segmentelor sunt determinate în planul de proiecție Stereo 70 și sunt rotunjite la 1 milimetru.

*** Distanța dintre puncte este formată din segmente cumulate ce sunt mai mici decât valoarea 1 milimetru.

**DATE DESPRE IMOBILUL NR. 12358**

Oficiul de Cadastru și Publicitate Imobiliară SUCEAVA
 Biroul de Cadastru și Publicitate Imobiliară Gura Humorului

A. Partea I. Descrierea imobilului

TEREN Extravilan

Adresa: Jud. Suceava

Nr. Crt	Nr cadastral Nr. topografic	Suprafața* (mp)	Observații / Referințe
A1		198	Sector cadastral:15 Teren neimprejmuit;

B. Partea II. Proprietari și acte

Inscrieri privitoare la dreptul de proprietate și alte drepturi reale		Referințe
12358 / 18/03/2022		
Act Normativ nr. 7, din 13/03/1996 emis de PARLAMENTUL ROMANIEI;		
B1	Inscrierea provizorie, drept de PROPRIETATE, dobandit prin Lege, cota actuala 1/1, cota initiala 1/1 1) COMUNA DRAGOIESTI, CIF:4441190	A1

C. Partea III. SARCINI .

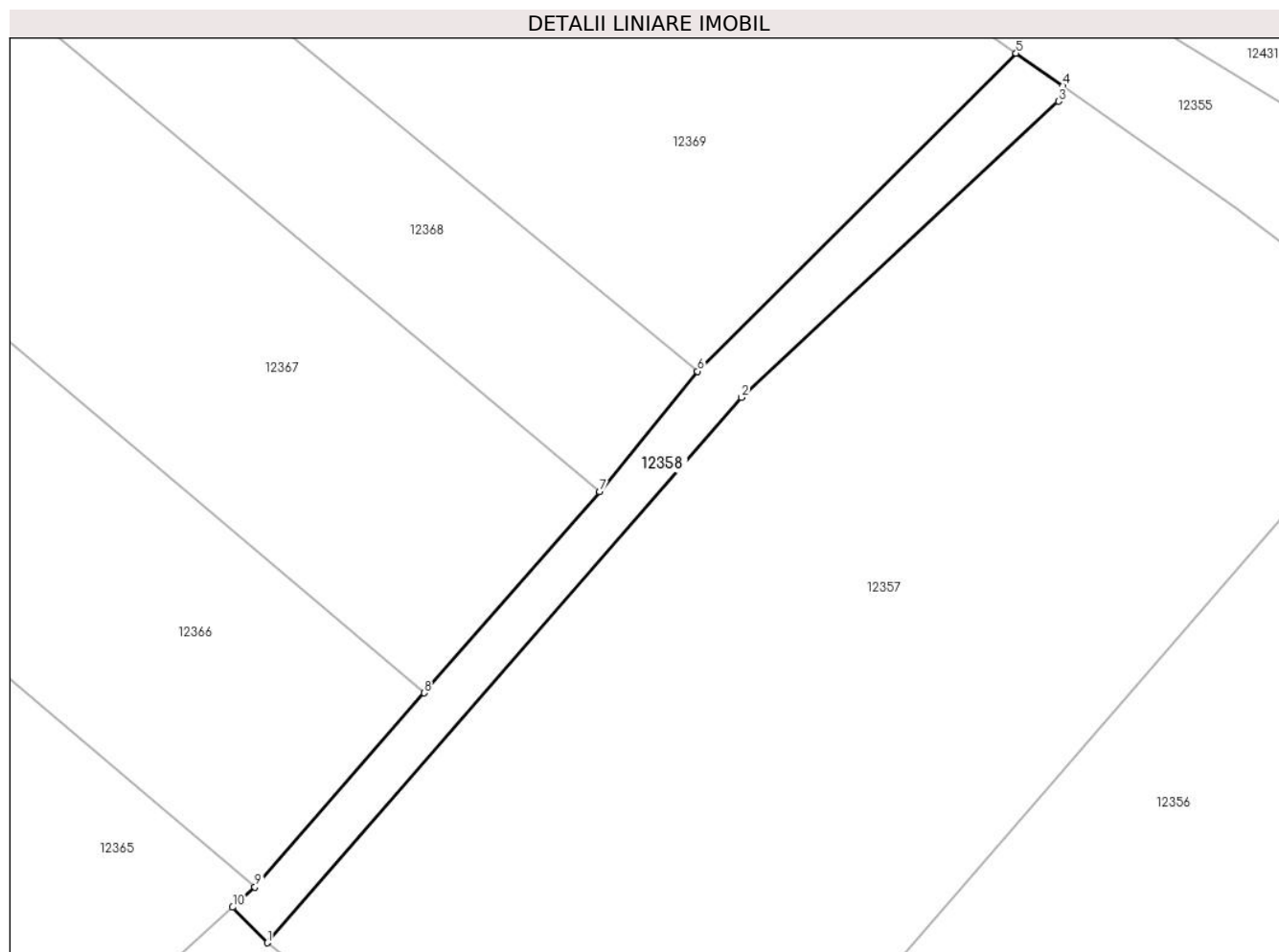
Inscrieri privind dezmembramintele dreptului de proprietate, drepturi reale de garanție și sarcini	Referințe
NU SUNT	

Anexa Nr. 1 La Partea I

Teren

Nr cadastral	Suprafața (mp)*	Observații / Referințe
	198	

* Suprafața este determinată în planul de proiecție Stereo 70.



Date referitoare la teren

Crt	Categorie folosință	Intravilan	Suprafața (mp)	Tarla	Parcelă	Nr. topo	Observații / Referințe
1	drum	NU	198	28	564	-	

Lungime Segmente

1) Valorile lungimilor segmentelor sunt obținute din proiecție în plan.

Punct început	X / Y	Punct sfârșit	X / Y	Lungime segment (** (m)
1	582.086,28 671.914,81	2	582.113,866 671.946,506	42.019
2	582.113,866 671.946,506	3	582.132,304 671.963,736	25.236
3	582.132,304 671.963,736	4	582.132,553 671.964,622	0.92
4	582.132,553 671.964,622	5	582.129,837 671.966,523	3.315
5	582.129,837 671.966,523	6	582.111,3 671.948,03	26.184

Punct început	X / Y	Punct sfârșit	X / Y	Lungime segment (** (m)
6	582.111,3 671.948,03	7	582.105,62 671.941,03	9.015
7	582.105,62 671.941,03	8	582.095,412 671.929,331	15.526
8	582.095,412 671.929,331	9	582.085,56 671.918,04	14.985
9	582.085,56 671.918,04	10	582.084,264 671.916,874	1.743
10	582.084,264 671.916,874	1	582.086,28 671.914,81	2.885

** Lungimile segmentelor sunt determinate în planul de proiecție Stereo 70 și sunt rotunjite la 1 milimetru.

*** Distanța dintre puncte este formată din segmente cumulate ce sunt mai mici decât valoarea 1 milimetru.

**DATE DESPRE IMOBILUL NR. 12359**

Oficiul de Cadastru și Publicitate Imobiliară SUCEAVA
Biroul de Cadastru și Publicitate Imobiliară Gura Humorului

A. Partea I. Descrierea imobilului

TEREN Necunoscut

Adresa: Loc. Dragoiesti, Jud. Suceava

Nr. Crt	Nr cadastral Nr. topografic	Suprafața* (mp)	Observații / Referințe
A1		3.454	Sector cadastral:15 Teren neimprejmit;

B. Partea II. Proprietari și acte

Inscrieri privitoare la dreptul de proprietate și alte drepturi reale		Referințe
12359 / 18/03/2022		
Act Normativ nr. 7, din 13/03/1996 emis de PARLAMENTUL ROMANIEI;		
B1	Intabulare, drept de PROPRIETATE, dobandit prin Lege, cota actuala 1/1, cota initiala 1/1 1) NEIDENTIFICAT NEIDENTIFICAT	A1
Act Administrativ nr. 1876, din 14/03/2022 emis de PRIMARIA COMUNEI DRAGOIESTI;		
B2	Se noteaza posesia factica in favoarea lui 1) NITAN LAURA	A1

C. Partea III. SARCINI .

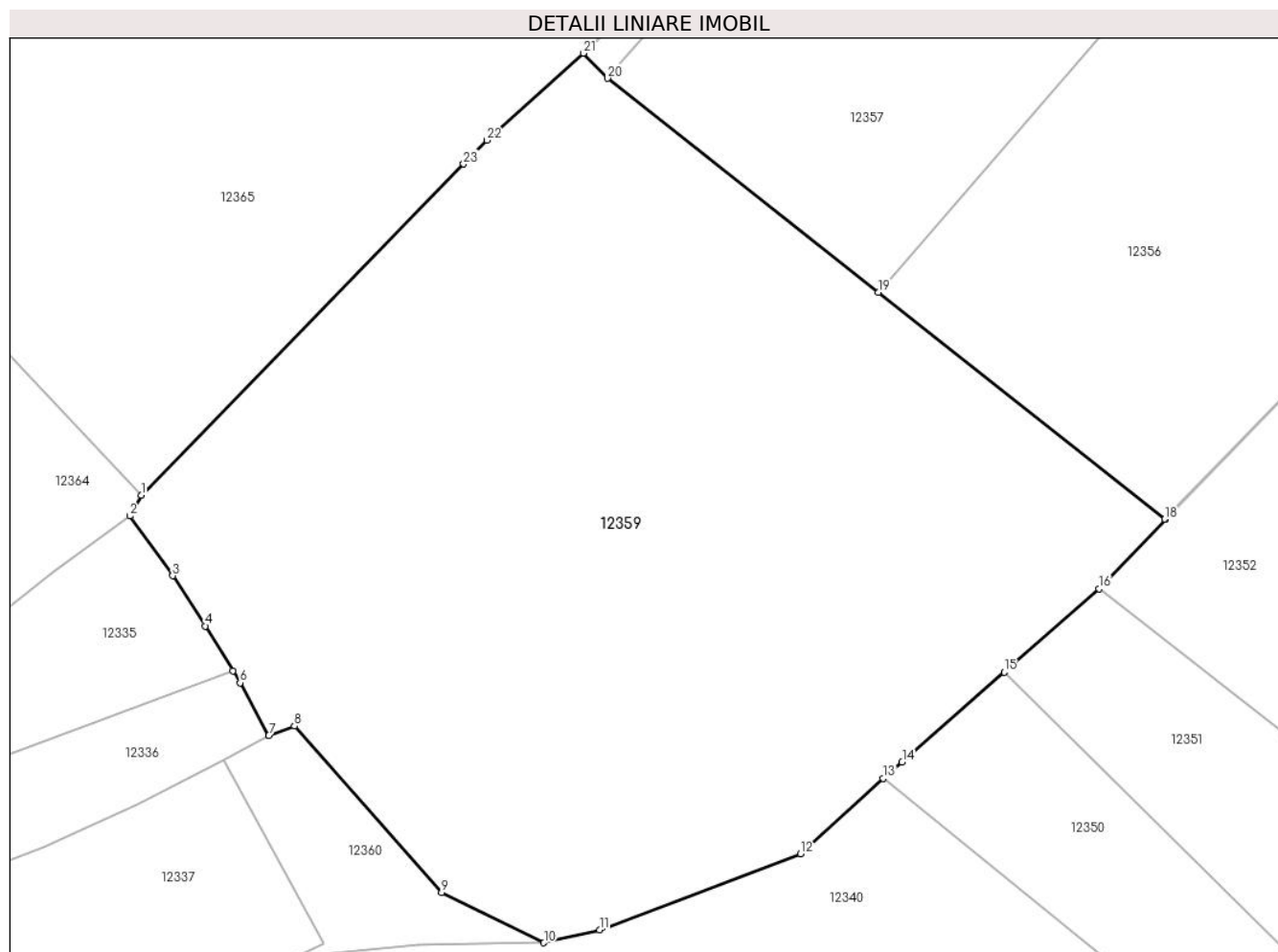
Inscrieri privind dezmembramintele dreptului de proprietate, drepturi reale de garanție și sarcini	Referințe
NU SUNT	

Anexa Nr. 1 La Partea I

Teren

Nr cadastral	Suprafața (mp)*	Observații / Referințe
	3.454	

* Suprafața este determinată în planul de proiecție Stereo 70.



Date referitoare la teren

Crt	Categorie folosință	Intra vilan	Suprafața (mp)	Tarla	Parcelă	Nr. topo	Observații / Referințe
1	arabil	DA	2.187	-	-	-	
2	arabil	NU	1.267	-	-	-	

Lungime Segmente

1) Valorile lungimilor segmentelor sunt obținute din proiecție în plan.

Punct început	X / Y	Punct sfârșit	X / Y	Lungime segment (** (m)
1	582.047,783 671.880,436	2	582.046,856 671.878,716	1.954
3	582.050,389 671.873,793	4	582.053,091 671.869,654	4.943
5	582.055,349 671.865,961	6	582.055,955 671.864,971	1.161
7	582.058,33 671.860,63	8	582.060,436 671.861,41	2.246

Punct început	X / Y	Punct sfârșit	X / Y	Lungime segment (** (m)
2	582.046,856 671.878,716	3	582.050,389 671.873,793	6.06
4	582.053,091 671.869,654	5	582.055,349 671.865,961	4.329
6	582.055,955 671.864,971	7	582.058,33 671.860,63	4.948
8	582.060,436 671.861,41	9	582.072,581 671.847,675	18.334

Punct început	X / Y	Punct sfârșit	X / Y	Lungime segment (** (m)
9	582.072,581 671.847,675	10	582.081,012 671.843,539	9.391
11	582.085,609 671.844,593	12	582.102,186 671.850,866	17.724
13	582.109,005 671.857,081	14	582.110,567 671.858,453	2.079
15	582.118,993 671.865,851	16	582.126,804 671.872,711	10.396
17	582.132,298 671.878,422	18	582.132,241 671.878,467	0.073
19	582.108,61 671.897,153	20	582.086,28 671.914,81	28.467
21	582.084,264 671.916,874	22	582.076,3 671.909,71	10.712
23	582.074,388 671.907,747	1	582.047,783 671.880,436	38.128

Punct început	X / Y	Punct sfârșit	X / Y	Lungime segment (** (m)
10	582.081,012 671.843,539	11	582.085,609 671.844,593	4.716
12	582.102,186 671.850,866	13	582.109,005 671.857,081	9.226
14	582.110,567 671.858,453	15	582.118,993 671.865,851	11.213
16	582.126,804 671.872,711	17	582.132,298 671.878,422	7.925
18	582.132,241 671.878,467	19	582.108,61 671.897,153	30.126
20	582.086,28 671.914,81	21	582.084,264 671.916,874	2.885
22	582.076,3 671.909,71	23	582.074,388 671.907,747	2.74

** Lungimile segmentelor sunt determinate în planul de proiecție Stereo 70 și sunt rotunjite la 1 milimetru.

*** Distanța dintre puncte este formată din segmente cumulate ce sunt mai mici decât valoarea 1 milimetru.

**DATE DESPRE IMOBILUL NR. 12360**

Oficiul de Cadastru și Publicitate Imobiliară SUCEAVA
Biroul de Cadastru și Publicitate Imobiliară Gura Humorului

A. Partea I. Descrierea imobilului

TEREN Intravilan

Adresa: Loc. Dragoiesti, Jud. Suceava

Nr. Crt	Nr cadastral Nr. topografic	Suprafața* (mp)	Observații / Referințe
A1		193	Sector cadastral:15 Teren neimprejmuit;

B. Partea II. Proprietari și acte

Inscrieri privitoare la dreptul de proprietate și alte drepturi reale		Referințe
12360 / 18/03/2022		
Act Normativ nr. 7, din 13/03/1996 emis de PARLAMENTUL ROMANIEI;		
B1	Inscrierea provizorie, drept de PROPRIETATE, dobandit prin Lege, cota actuala 1/1, cota initiala 1/1 1) COMUNA DRAGOIESTI, CIF:4441190	A1

C. Partea III. SARCINI .

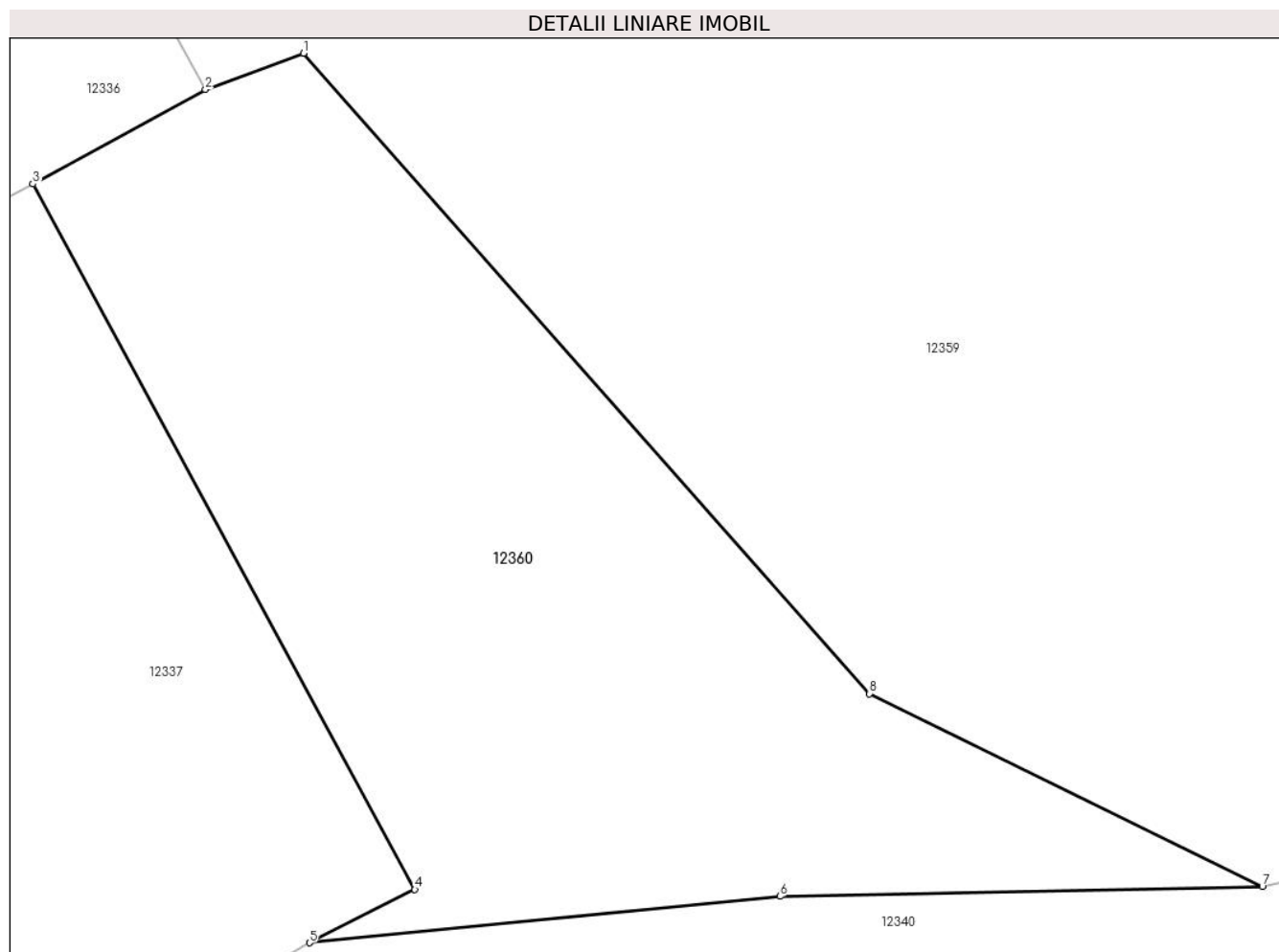
Inscrieri privind dezmembramintele dreptului de proprietate, drepturi reale de garanție și sarcini	Referințe
NU SUNT	

Anexa Nr. 1 La Partea I

Teren

Nr cadastral	Suprafața (mp)*	Observații / Referințe
	193	

* Suprafața este determinată în planul de proiecție Stereo 70.



Date referitoare la teren

Crt	Categorie folosință	Intra vilan	Suprafața (mp)	Tarla	Parcelă	Nr. topo	Observații / Referințe
1	arabil	DA	193	-	-	-	

Lungime Segmente

1) Valorile lungimilor segmentelor sunt obținute din proiecție în plan.

Punct început	X / Y	Punct sfârșit	X / Y	Lungime segment (** (m)
1	582.060,436 671.861,41	2	582.058,33 671.860,63	2.246
2	582.058,33 671.860,63	3	582.054,631 671.858,605	4.217
3	582.054,631 671.858,605	4	582.062,825 671.843,478	17.204
4	582.062,825 671.843,478	5	582.060,562 671.842,333	2.536
5	582.060,562 671.842,333	6	582.070,663 671.843,327	10.15

Punct început	X / Y	Punct sfârșit	X / Y	Lungime segment (** (m)
6	582.070,663 671.843,327	7	582.081,012 671.843,539	10.351
7	582.081,012 671.843,539	8	582.072,581 671.847,675	9.391
8	582.072,581 671.847,675	1	582.060,436 671.861,41	18.334

** Lungimile segmentelor sunt determinate în planul de proiecție Stereo 70 și sunt rotunjite la 1 milimetru.

*** Distanța dintre puncte este formată din segmente cumulate ce sunt mai mici decât valoarea 1 milimetru.

**DATE DESPRE IMOBILUL NR. 12361**

Oficiul de Cadastru și Publicitate Imobiliară SUCEAVA
 Biroul de Cadastru și Publicitate Imobiliară Gura Humorului

A. Partea I. Descrierea imobilului

TEREN Intravilan

Adresa: Loc. Dragoiesti, Jud. Suceava

Nr. Crt	Nr cadastral Nr. topografic	Suprafața* (mp)	Observații / Referințe
A1		191	Sector cadastral:15 Teren neimprejmuit;

B. Partea II. Proprietari și acte

Inscrieri privitoare la dreptul de proprietate și alte drepturi reale		Referințe
12361 / 18/03/2022		
Act Normativ nr. 7, din 13/03/1996 emis de PARLAMENTUL ROMANIEI;		
B1	Inscrierea provizorie, drept de PROPRIETATE, dobandit prin Lege, cota actuala 1/1, cota initiala 1/1 1) COMUNA DRAGOIESTI, CIF:4441190	A1

C. Partea III. SARCINI .

Inscrieri privind dezmembramintele dreptului de proprietate, drepturi reale de garanție și sarcini	Referințe
NU SUNT	

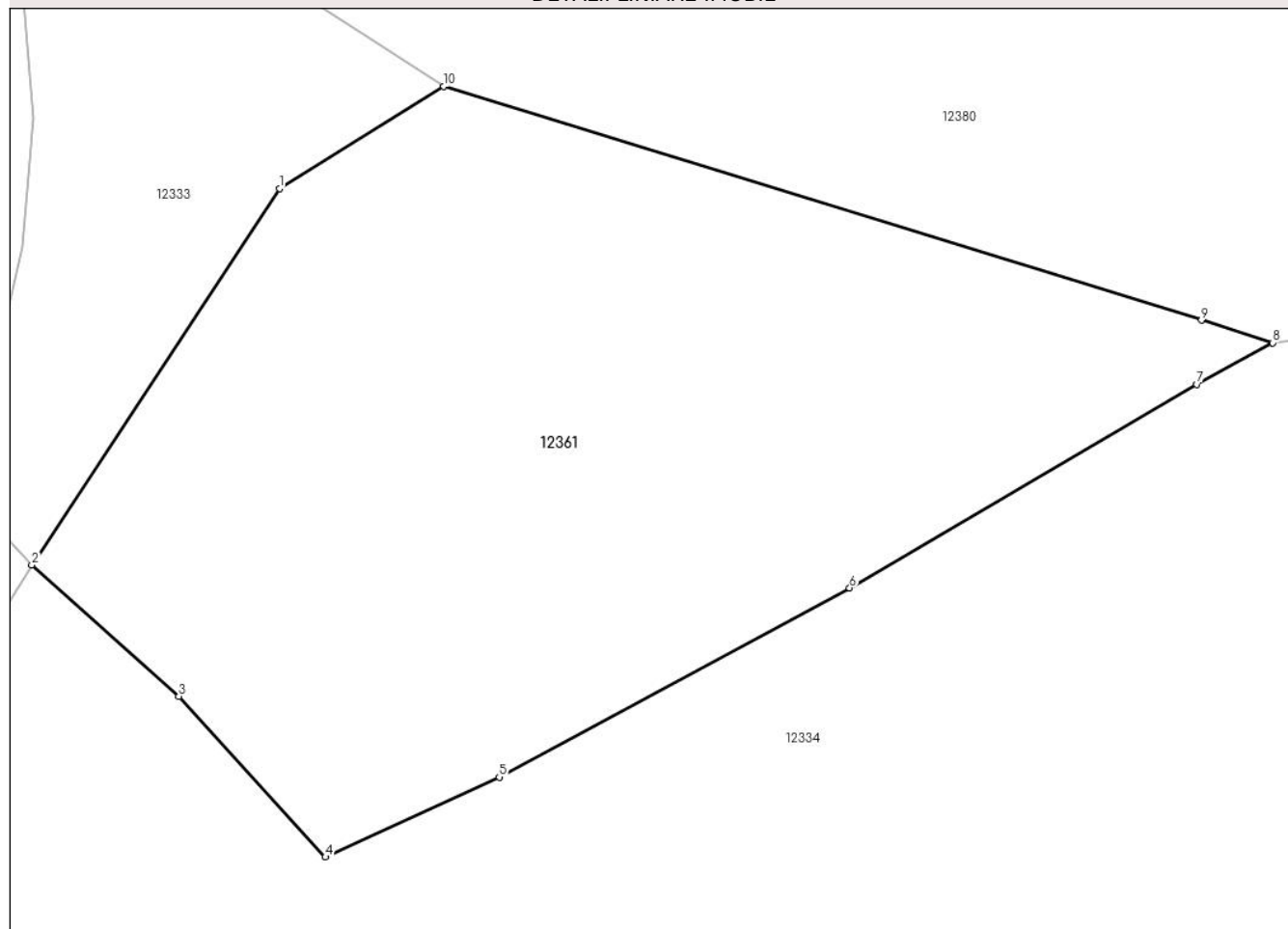
Anexa Nr. 1 La Partea I

Teren

Nr cadastral	Suprafața (mp)*	Observații / Referințe
	191	

* Suprafața este determinată în planul de proiecție Stereo 70.

DETALII LINIARE IMOBIL



Date referitoare la teren

Crt	Categorie folosință	Intra vilan	Suprafața (mp)	Tarla	Parcelă	Nr. topo	Observații / Referințe
1	arabil	DA	191	-	-	-	

Lungime Segmente

1) Valorile lungimilor segmentelor sunt obținute din proiecție în plan.

Punct început	X / Y	Punct sfârșit	X / Y	Lungime segment (** (m)
1	581.934,44 671.865,22	2	581.929,546 671.857,791	8.896
2	581.929,546 671.857,791	3	581.932,452 671.855,196	3.896
3	581.932,452 671.855,196	4	581.935,348 671.852,019	4.299
4	581.935,348 671.852,019	5	581.938,783 671.853,599	3.781
5	581.938,783 671.853,599	6	581.945,706 671.857,335	7.867

Punct început	X / Y	Punct sfârșit	X / Y	Lungime segment (** (m)
6	581.945,706 671.857,335	7	581.952,571 671.861,355	7.955
7	581.952,571 671.861,355	8	581.954,068 671.862,174	1.706
8	581.954,068 671.862,174	9	581.952,66 671.862,62	1.477
9	581.952,66 671.862,62	10	581.937,69 671.867,24	15.667
10	581.937,69 671.867,24	1	581.934,44 671.865,22	3.827

** Lungimile segmentelor sunt determinate în planul de proiecție Stereo 70 și sunt rotunjite la 1 milimetru.

*** Distanța dintre puncte este formată din segmente cumulate ce sunt mai mici decât valoarea 1 milimetru.

**DATE DESPRE IMOBILUL NR. 12362**

Oficiul de Cadastru și Publicitate Imobiliară SUCEAVA
Biroul de Cadastru și Publicitate Imobiliară Gura Humorului

A. Partea I. Descrierea imobilului

TEREN Intravilan

Adresa: Loc. Dragoiesti, Str Cotu Forei, Nr. 2, Jud. Suceava

Nr. Crt	Nr cadastral Nr. topografic	Suprafața* (mp)	Observații / Referințe
A1		2.900	Sector cadastral:15 Teren neimprijmit;

Construcții

Crt	Nr cadastral Nr. topografic	Adresa	Observații / Referințe
A1.1		Loc. Dragoiesti, Str Cotu Forei, Nr. 2, Jud. Suceava	Nr. niveluri:1; S. construita la sol:65 mp; S. construita desfasurata:65 mp; LOCUINTA
A1.2		Loc. Dragoiesti, Str Cotu Forei, Nr. 2, Jud. Suceava	Nr. niveluri:1; S. construita la sol:81 mp; S. construita desfasurata:81 mp; ANEXA

B. Partea II. Proprietari și acte

Inscrieri privitoare la dreptul de proprietate și alte drepturi reale		Referințe
12362 / 18/03/2022		
Act Normativ nr. 7, din 13/03/1996 emis de PARLAMENTUL ROMANIEI;		
B1	Intabulare, drept de PROPRIETATE, dobandit prin Lege, cota actuala 1/1, cota initiala 1/1 1) NEIDENTIFICAT NEIDENTIFICAT	A1
Act Administrativ nr. 1883, din 14/03/2022 emis de PRIMARIA COMUNEI DRAGOIESTI;		
B2	Se noteaza posesia factica in favoarea lui 1) BONDAR ASPAZIA	A1
Act Administrativ nr. 2526, din 31/03/2022 emis de PRIMARIA COMUNEI DRAGOIESTI;		
B3	Intabulare, drept de PROPRIETATE, dobandit prin Lege, cota actuala 1/1, cota initiala 1/1 1) BONDAR ASPAZIA	A1.1, A1.2

C. Partea III. SARCINI .

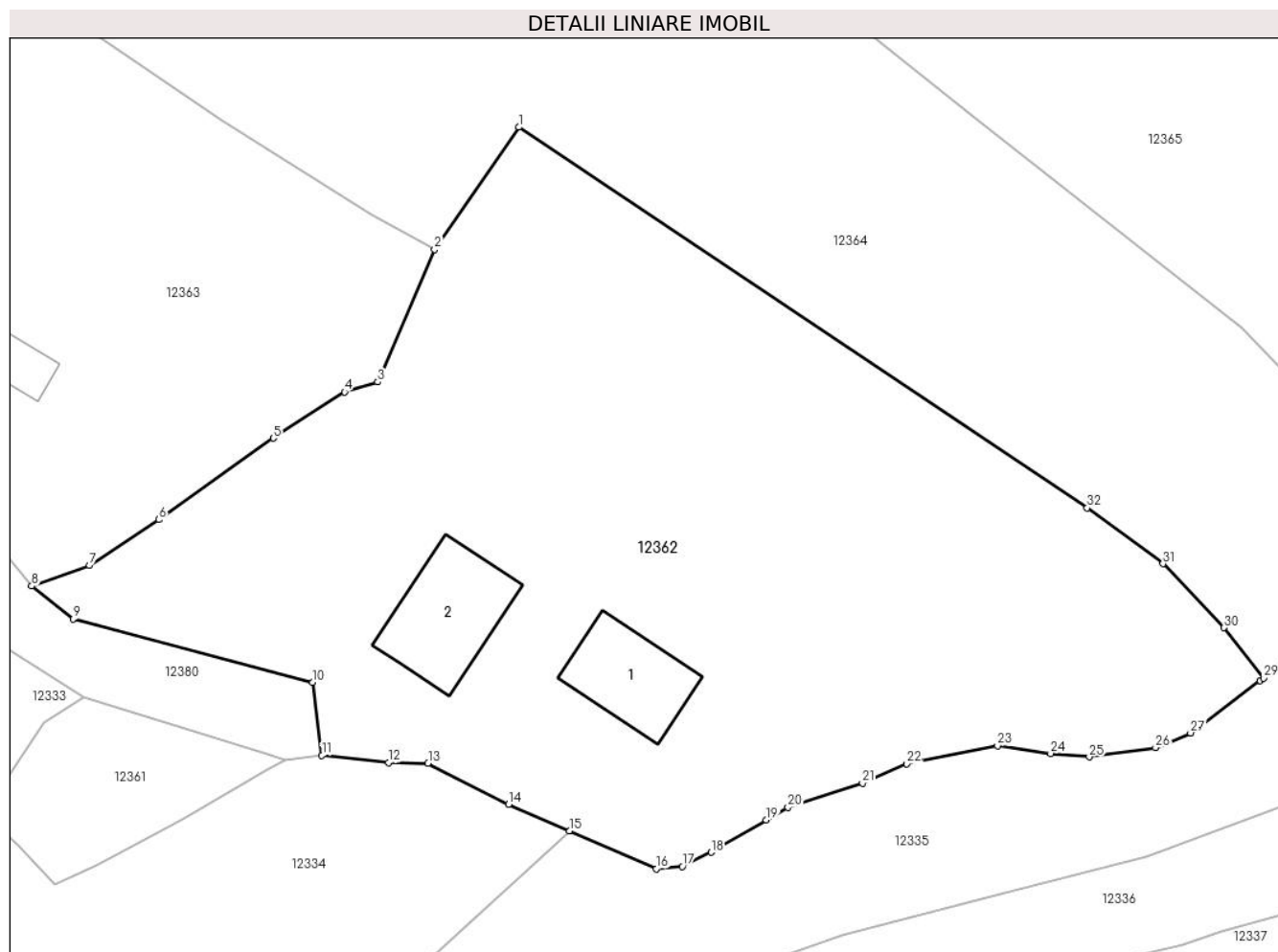
Inscrieri privind dezmembramintele dreptului de proprietate, drepturi reale de garanție și sarcini	Referințe
NU SUNT	

Anexa Nr. 1 La Partea I

Teren

Nr cadastral	Suprafața (mp)*	Observații / Referințe
	2.900	

* Suprafața este determinată în planul de proiecție Stereo 70.



Date referitoare la teren

Crt	Categorie folosință	Intravilan	Suprafața (mp)	Tarla	Parcelă	Nr. topo	Observații / Referințe
1	curți constructii	DA	534	-	-	-	
2	arabil	DA	2.366	-	-	-	

Date referitoare la construcții

Crt	Număr	Destinație construcție	Supraf. (mp)	Situație juridică	Observații / Referințe
A1.1		construcții de locuințe	65	Cu acte	Nr. niveluri:1; S. construita la sol:65 mp; S. construita desfasurata:65 mp; LOCUINTA
A1.2		construcții anexa	81	Cu acte	Nr. niveluri:1; S. construita la sol:81 mp; S. construita desfasurata:81 mp; ANEXA

Lungime Segmente

1) Valorile lungimilor segmentelor sunt obținute din proiecție în plan.

Punct început	X / Y	Punct sfârșit	X / Y	Lungime segment (** (m))
1	581.973,103 671.913,58	2	581.966,224 671.903,652	12.078
3	581.961,621 671.892,881	4	581.958,921 671.892,074	2.818

Punct început	X / Y	Punct sfârșit	X / Y	Lungime segment (** (m))
2	581.966,224 671.903,652	3	581.961,621 671.892,881	11.713
4	581.958,921 671.892,074	5	581.953,123 671.888,325	6.904

Punct început	X / Y	Punct sfârșit	X / Y	Lungime segment (** (m)
5	581.953,123 671.888,325	6	581.943,812 671.881,698	11.429
7	581.938,169 671.877,974	8	581.933,47 671.876,31	4.985
9	581.936,85 671.873,64	10	581.956,31 671.868,48	20.132
11	581.957,07 671.862,54	12	581.962,5 671.861,963	5.461
13	581.965,705 671.861,923	14	581.972,25 671.858,565	7.356
15	581.977,19 671.856,42	16	581.984,245 671.853,335	7.7
17	581.986,377 671.853,532	18	581.988,733 671.854,676	2.619
19	581.993,21 671.857,306	20	581.994,952 671.858,34	2.026
21	582.001,029 671.860,279	22	582.004,628 671.861,864	3.933
23	582.011,997 671.863,321	24	582.016,317 671.862,705	4.364
25	582.019,466 671.862,422	26	582.024,847 671.863,178	5.434
27	582.027,693 671.864,366	28	582.033,361 671.868,606	7.078
29	582.033,645 671.868,838	30	582.030,425 671.872,92	5.199
31	582.025,453 671.878,114	32	582.019,284 671.882,646	7.655

Punct început	X / Y	Punct sfârșit	X / Y	Lungime segment (** (m)
6	581.943,812 671.881,698	7	581.938,169 671.877,974	6.761
8	581.933,47 671.876,31	9	581.936,85 671.873,64	4.307
10	581.956,31 671.868,48	11	581.957,07 671.862,54	5.988
12	581.962,5 671.861,963	13	581.965,705 671.861,923	3.205
14	581.972,25 671.858,565	15	581.977,19 671.856,42	5.386
16	581.984,245 671.853,335	17	581.986,377 671.853,532	2.141
18	581.988,733 671.854,676	19	581.993,21 671.857,306	5.192
20	581.994,952 671.858,34	21	582.001,029 671.860,279	6.379
22	582.004,628 671.861,864	23	582.011,997 671.863,321	7.512
24	582.016,317 671.862,705	25	582.019,466 671.862,422	3.162
26	582.024,847 671.863,178	27	582.027,693 671.864,366	3.084
28	582.033,361 671.868,606	29	582.033,645 671.868,838	0.367
30	582.030,425 671.872,92	31	582.025,453 671.878,114	7.19
32	582.019,284 671.882,646	1	581.973,103 671.913,58	55.584

** Lungimile segmentelor sunt determinate în planul de proiecție Stereo 70 și sunt rotunjite la 1 milimetru.

*** Distanța dintre puncte este formată din segmente cumulate ce sunt mai mici decât valoarea 1 milimetru.

**DATE DESPRE IMOBILUL NR. 12363**

Oficiul de Cadastru și Publicitate Imobiliară SUCEAVA
 Biroul de Cadastru și Publicitate Imobiliară Gura Humorului

A. Partea I. Descrierea imobilului

TEREN Intravilan

Adresa: Loc. Dragoiesti, Str Cotu Forei, Nr. 4, Jud. Suceava

Nr. Crt	Nr cadastral Nr. topografic	Suprafața* (mp)	Observații / Referințe
A1		1.912	Sector cadastral:15 Teren neimprejmuit;

B. Partea II. Proprietari și acte

Inscrieri privitoare la dreptul de proprietate și alte drepturi reale		Referințe
12363 / 18/03/2022		
Act Normativ nr. 7, din 13/03/1996 emis de PARLAMENTUL ROMANIEI;		
B1	Inscrierea provizorie, drept de PROPRIETATE, dobandit prin Lege, cota actuala 1/1, cota initiala 1/1 1) COMUNA DRAGOIESTI, CIF:4441190	A1

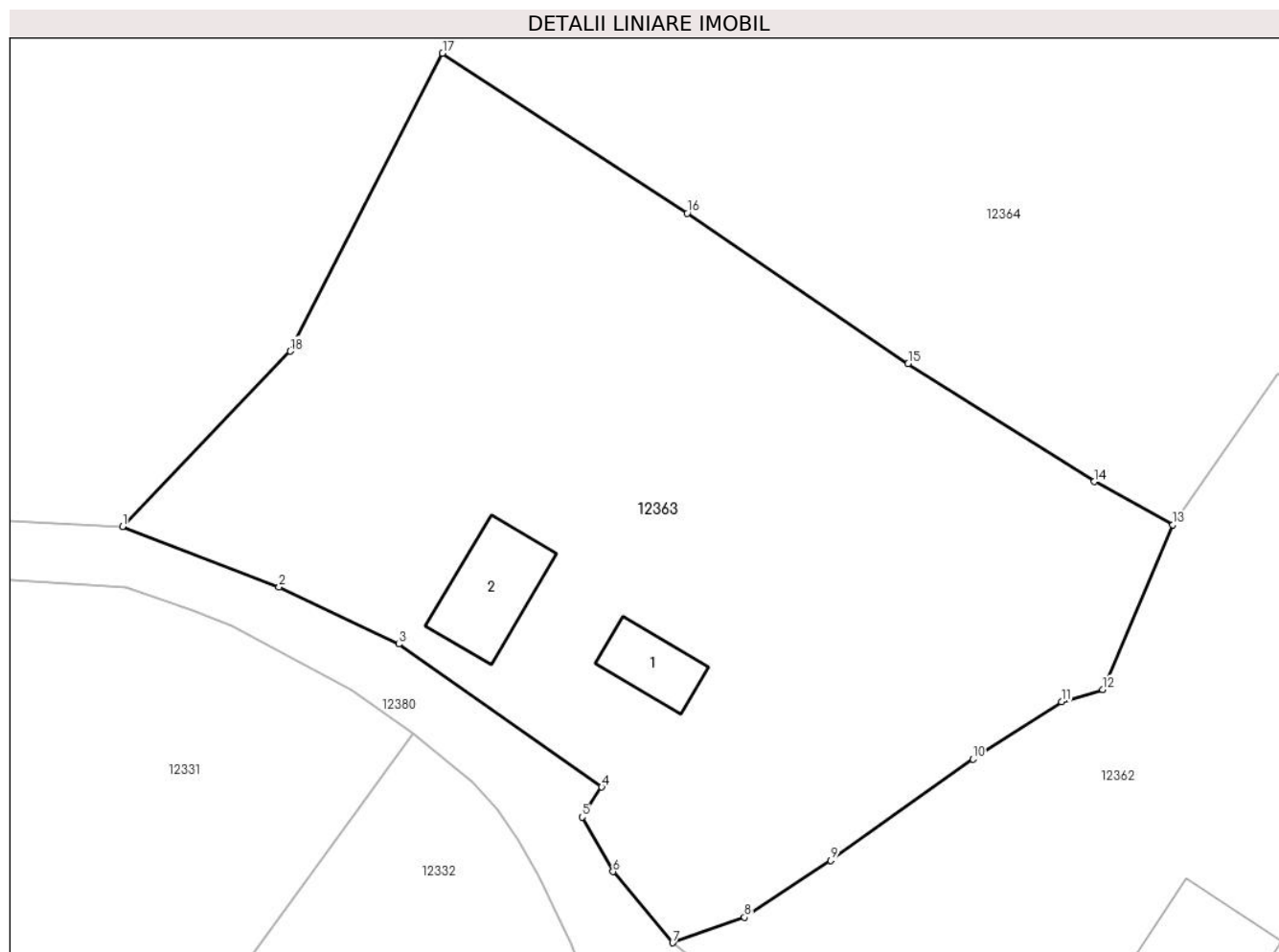
C. Partea III. SARCINI .

Inscrieri privind dezmembramintele dreptului de proprietate, drepturi reale de garanție și sarcini	Referințe
NU SUNT	

Anexa Nr. 1 La Partea I**Teren**

Nr cadastral	Suprafața (mp)*	Observații / Referințe
	1.912	

* Suprafața este determinată în planul de proiecție Stereo 70.

**Date referitoare la teren**

Crt	Categorie folosință	Intra vilan	Suprafața (mp)	Tarla	Parcelă	Nr. topo	Observații / Referințe
1	curți constructii	DA	173	-	-	-	
2	arabil	DA	1.738	-	-	-	

Date referitoare la construcții

Crt	Număr	Destinație construcție	Supraf. (mp)	Situație juridică	Observații / Referințe
A1.1		construcții de locuințe	23	Fara acte	Nr. niveluri:1; S. construita la sol:23 mp; S. construita desfasurata:23 mp; LOCUINTA
A1.2		construcții anexa	42	Fara acte	Nr. niveluri:1; S. construita la sol:42 mp; S. construita desfasurata:42 mp; ANEXA

Lungime Segmente

1) Valorile lungimilor segmentelor sunt obținute din proiecție în plan.

Punct început	X / Y	Punct sfârșit	X / Y	Lungime segment (** (m)
1	581.897,44 671.903,54	2	581.907,7 671.899,59	10.994
2	581.907,7 671.899,59	3	581.915,537 671.895,854	8.682

Punct început	X / Y	Punct sfârșit	X / Y	Lungime segment (** (m)
3	581.915,537 671.895,854	4	581.928,82 671.886,5	16.246
4	581.928,82 671.886,5	5	581.927,54 671.884,54	2.341
5	581.927,54 671.884,54	6	581.929,56 671.880,97	4.102
6	581.929,56 671.880,97	7	581.933,47 671.876,31	6.083
7	581.933,47 671.876,31	8	581.938,169 671.877,974	4.985
8	581.938,169 671.877,974	9	581.943,812 671.881,698	6.761
9	581.943,812 671.881,698	10	581.953,123 671.888,325	11.429
10	581.953,123 671.888,325	11	581.958,921 671.892,074	6.904
11	581.958,921 671.892,074	12	581.961,621 671.892,881	2.818
12	581.961,621 671.892,881	13	581.966,224 671.903,652	11.713
13	581.966,224 671.903,652	14	581.961,08 671.906,483	5.872
14	581.961,08 671.906,483	15	581.948,888 671.914,203	14.431
15	581.948,888 671.914,203	16	581.934,416 671.924,048	17.503
16	581.934,416 671.924,048	17	581.918,406 671.934,51	19.125
17	581.918,406 671.934,51	18	581.908,419 671.915,021	21.899
18	581.908,419 671.915,021	1	581.897,44 671.903,54	15.886

** Lungimile segmentelor sunt determinate în planul de proiecție Stereo 70 și sunt rotunjite la 1 milimetru.

*** Distanța dintre puncte este formată din segmente cumulate ce sunt mai mici decât valoarea 1 milimetru.

**DATE DESPRE IMOBILUL NR. 12364**

Oficiul de Cadastru și Publicitate Imobiliară SUCEAVA
Biroul de Cadastru și Publicitate Imobiliară Gura Humorului

A. Partea I. Descrierea imobilului

TEREN Intravilan

Adresa: Loc. Dragoiesti, Str Cotu Forei, Jud. Suceava

Nr. Crt	Nr cadastral Nr. topografic	Suprafața* (mp)	Observații / Referințe
A1		6.290	Sector cadastral:15 Teren neimprejmuit;

B. Partea II. Proprietari și acte

Inscrieri privitoare la dreptul de proprietate și alte drepturi reale		Referințe
12364 / 18/03/2022		
Act Normativ nr. 7, din 13/03/1996 emis de PARLAMENTUL ROMANIEI;		
B1	Inscrierea provizorie, drept de PROPRIETATE, dobandit prin Lege, cota actuala 1/1, cota initiala 1/1 1) COMUNA DRAGOIESTI, CIF:4441190	A1

C. Partea III. SARCINI .

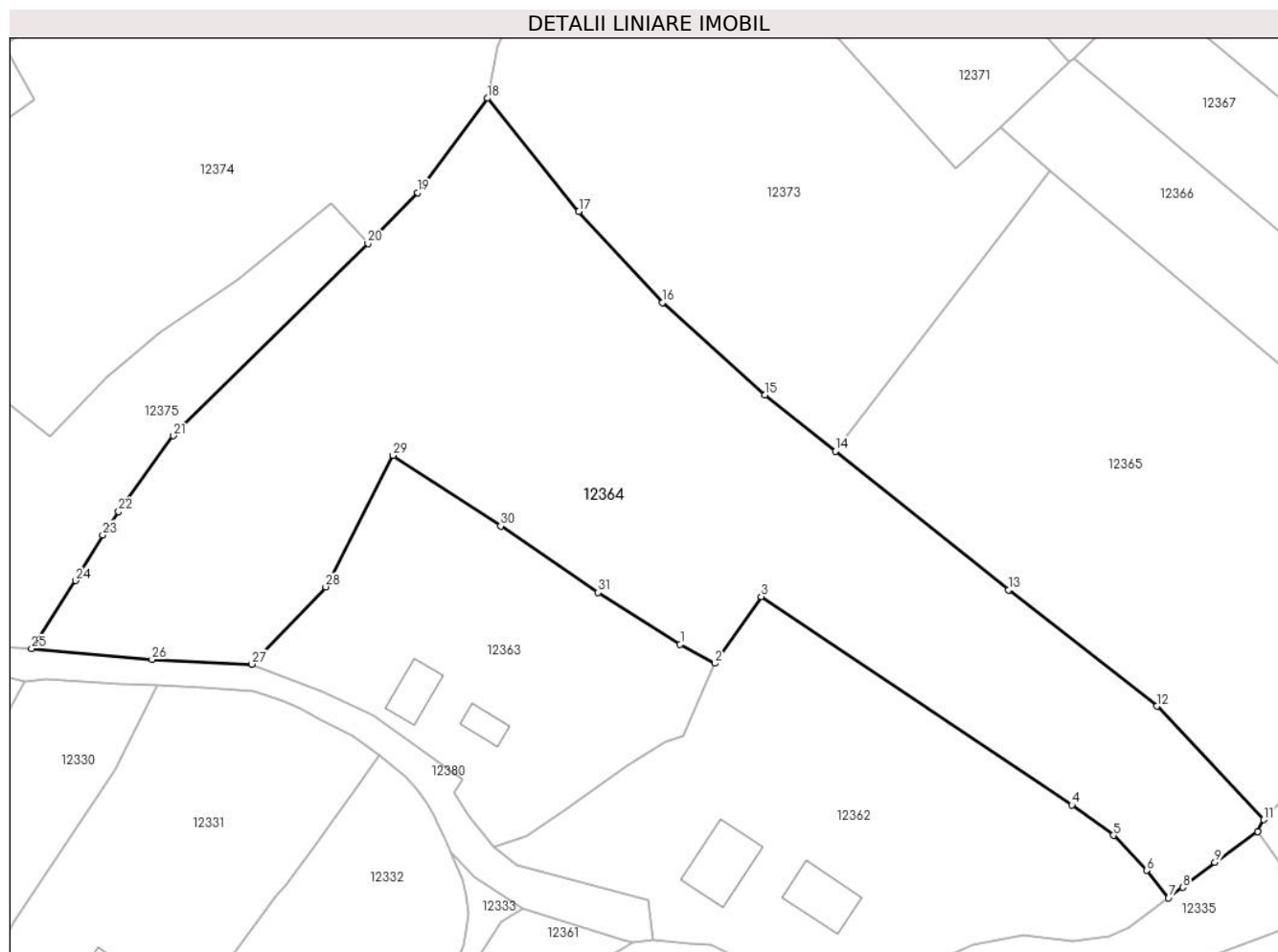
Inscrieri privind dezmembramintele dreptului de proprietate, drepturi reale de garanție și sarcini	Referințe
NU SUNT	

Anexa Nr. 1 La Partea I

Teren

Nr cadastral	Suprafața (mp)*	Observații / Referințe
	6.290	

* Suprafața este determinată în planul de proiecție Stereo 70.



Date referitoare la teren

Crt	Categorie folosință	Intravilan	Suprafața (mp)	Tarla	Parcelă	Nr. topo	Observații / Referințe
1	arabil	DA	6.290	-	-	-	

Lungime Segmente

1) Valorile lungimilor segmentelor sunt obținute din proiecție în plan.

Punct început	X / Y	Punct sfârșit	X / Y	Lungime segment (** (m)
1	581.961,08 671.906,483	2	581.966,224 671.903,652	5.872
3	581.973,103 671.913,58	4	582.019,284 671.882,646	55.584
5	582.025,453 671.878,114	6	582.030,425 671.872,92	7.19
7	582.033,645 671.868,838	8	582.035,769 671.870,388	2.629
9	582.040,54 671.874,097	10	582.046,856 671.878,716	7.825

Punct început	X / Y	Punct sfârșit	X / Y	Lungime segment (** (m)
2	581.966,224 671.903,652	3	581.973,103 671.913,58	12.078
4	582.019,284 671.882,646	5	582.025,453 671.878,114	7.655
6	582.030,425 671.872,92	7	582.033,645 671.868,838	5.199
8	582.035,769 671.870,388	9	582.040,54 671.874,097	6.043
10	582.046,856 671.878,716	11	582.047,783 671.880,436	1.954

Punct început	X / Y	Punct sfârșit	X / Y	Lungime segment (** (m)
11	582.047,783 671.880,436	12	582.031,89 671.897,294	23.169
13	582.009,901 671.914,569	14	581.984,173 671.935,151	32.948
15	581.973,677 671.943,494	16	581.958,48 671.957,238	20.49
17	581.946,019 671.970,749	18	581.932,441 671.987,572	21.619
19	581.922,051 671.973,56	20	581.914,684 671.965,994	10.56
21	581.885,78 671.937,44	22	581.877,63 671.926,21	13.876
23	581.875,29 671.922,71	24	581.871,26 671.915,94	7.879
25	581.864,71 671.905,84	26	581.882,6 671.904,23	17.962
27	581.897,44 671.903,54	28	581.908,419 671.915,021	15.886
29	581.918,406 671.934,51	30	581.934,416 671.924,048	19.125
31	581.948,888 671.914,203	1	581.961,08 671.906,483	14.431

Punct început	X / Y	Punct sfârșit	X / Y	Lungime segment (** (m)
12	582.031,89 671.897,294	13	582.009,901 671.914,569	27.963
14	581.984,173 671.935,151	15	581.973,677 671.943,494	13.408
16	581.958,48 671.957,238	17	581.946,019 671.970,749	18.38
18	581.932,441 671.987,572	19	581.922,051 671.973,56	17.444
20	581.914,684 671.965,994	21	581.885,78 671.937,44	40.63
22	581.877,63 671.926,21	23	581.875,29 671.922,71	4.21
24	581.871,26 671.915,94	25	581.864,71 671.905,84	12.038
26	581.882,6 671.904,23	27	581.897,44 671.903,54	14.856
28	581.908,419 671.915,021	29	581.918,406 671.934,51	21.899
30	581.934,416 671.924,048	31	581.948,888 671.914,203	17.503

** Lungimile segmentelor sunt determinate în planul de proiecție Stereo 70 și sunt rotunjite la 1 milimetru.

*** Distanța dintre puncte este formată din segmente cumulate ce sunt mai mici decât valoarea 1 milimetru.

**DATE DESPRE IMOBILUL NR. 12365**

Oficiul de Cadastru și Publicitate Imobiliară SUCEAVA
 Biroul de Cadastru și Publicitate Imobiliară Gura Humorului

A. Partea I. Descrierea imobilului

TEREN Necunoscut

Adresa: Loc. Dragoiesti, Jud. Suceava

Nr. Crt	Nr cadastral Nr. topografic	Suprafața* (mp)	Observații / Referințe
A1		4.500	Sector cadastral:15 Teren neimprejmuț;

B. Partea II. Proprietari și acte

Inscrieri privitoare la dreptul de proprietate și alte drepturi reale		Referințe
12365 / 18/03/2022		
Act Notarial nr. 5, din 18/01/2018 emis de BIN DUMITRU MIHAELA;		
B1	Intabulare, drept de PROPRIETATE, dobândit prin Succesiune, cota actuala 3/4, cota initiala 3/4 1) MAZAREANU ELENA	A1
Act Notarial nr. 6, din 18/01/2018 emis de BIN DUMITRU MIHAELA;		
B2	Intabulare, drept de PROPRIETATE, dobândit prin Succesiune, cota actuala 1/4, cota initiala 1/4 1) MAZAREANU ELENA	A1

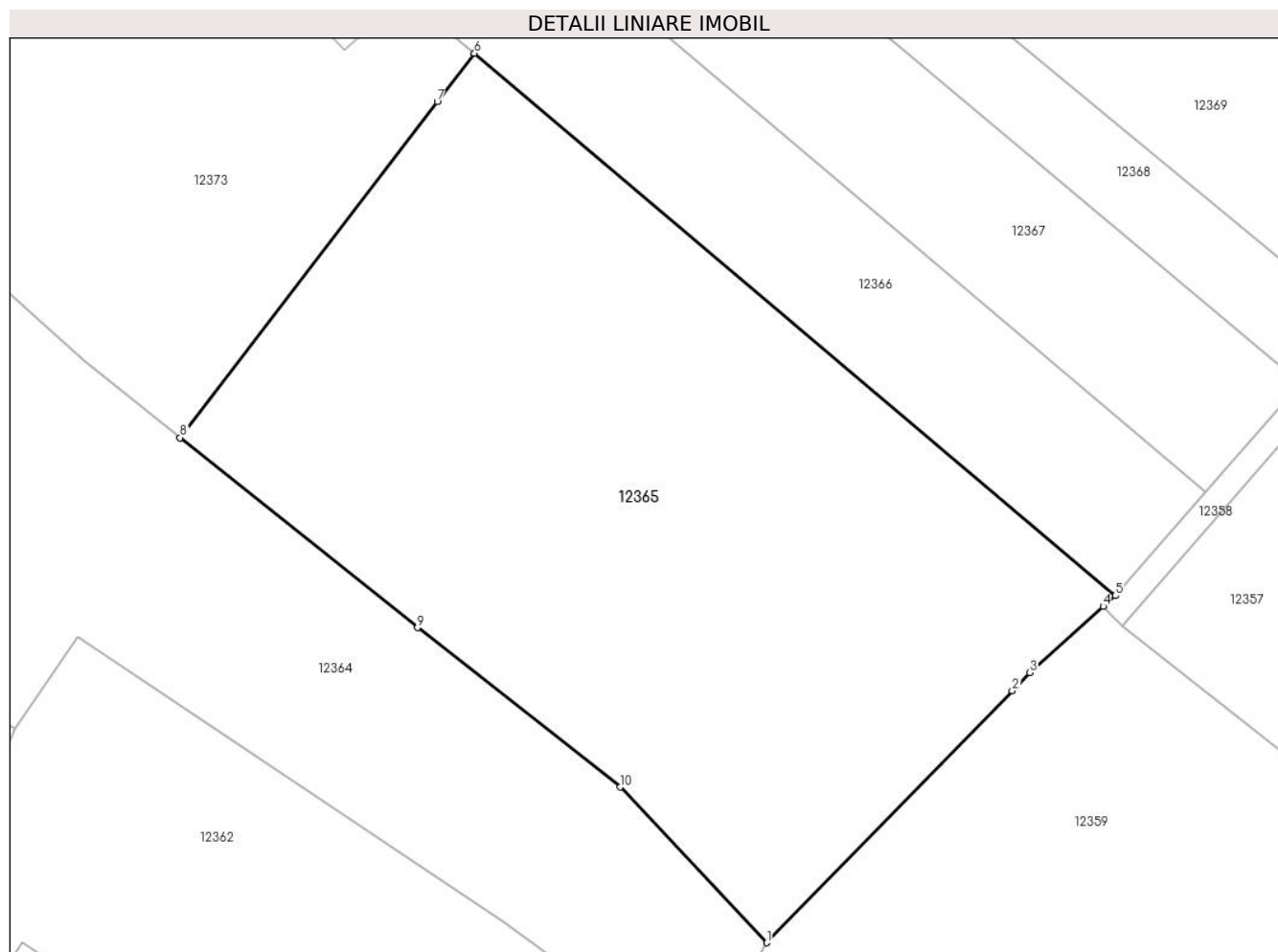
C. Partea III. SARCINI .

Inscrieri privind dezmembramintele dreptului de proprietate, drepturi reale de garanție și sarcini	Referințe
NU SUNT	

Anexa Nr. 1 La Partea I**Teren**

Nr cadastral	Suprafața (mp)*	Observații / Referințe
	4.500	

* Suprafața este determinată în planul de proiecție Stereo 70.

**Date referitoare la teren**

Crt	Categorie folosință	Intra vilan	Suprafața (mp)	Tarla	Parcelă	Nr. topo	Observații / Referințe
1	arabil	DA	3.480	-	-	-	
2	arabil	NU	1.021	-	-	-	

Lungime Segmente

1) Valorile lungimilor segmentelor sunt obținute din proiecție în plan.

Punct început	X / Y	Punct sfârșit	X / Y	Lungime segment (** (m)
1	582.047,783 671.880,436	2	582.074,388 671.907,747	38.128
2	582.074,388 671.907,747	3	582.076,3 671.909,71	2.74
3	582.076,3 671.909,71	4	582.084,264 671.916,874	10.712
4	582.084,264 671.916,874	5	582.085,56 671.918,04	1.743

Punct început	X / Y	Punct sfârșit	X / Y	Lungime segment (** (m)
5	582.085,56 671.918,04	6	582.016,1 671.976,809	90.986
6	582.016,1 671.976,809	7	582.012,059 671.971,537	6.643
7	582.012,059 671.971,537	8	581.984,173 671.935,151	45.843
8	581.984,173 671.935,151	9	582.009,901 671.914,569	32.948
9	582.009,901 671.914,569	10	582.031,89 671.897,294	27.963
10	582.031,89 671.897,294	1	582.047,783 671.880,436	23.169

** Lungimile segmentelor sunt determinate în planul de proiecție Stereo 70 și sunt rotunjite la 1 milimetru.

*** Distanța dintre puncte este formată din segmente cumulate ce sunt mai mici decât valoarea 1 milimetru.

**DATE DESPRE IMOBILUL NR. 12366**

Oficiul de Cadastru și Publicitate Imobiliară SUCEAVA
Biroul de Cadastru și Publicitate Imobiliară Gura Humorului

A. Partea I. Descrierea imobilului

TEREN Extravilan

Adresa: Jud. Suceava

Nr. Crt	Nr cadastral Nr. topografic	Suprafața* (mp)	Observații / Referințe
A1		1.500	Sector cadastral:15 Teren neimprejmuit;

B. Partea II. Proprietari și acte

Inscrieri privitoare la dreptul de proprietate și alte drepturi reale		Referințe
12366 / 18/03/2022		
Act Normativ nr. 7, din 13/03/1996 emis de PARLAMENTUL ROMANIEI;		
B1	Intabulare, drept de PROPRIETATE, dobandit prin Lege, cota actuala 1/1, cota initiala 1/1 1) NEIDENTIFICAT NEIDENTIFICAT	A1
Act Administrativ nr. 1875, din 14/03/2022 emis de PRIMARIA COMUNEI DRAGOIESTI;		
B2	Se noteaza posesia factica in favoarea lui 1) CAMPAN ZENOVIA	A1

C. Partea III. SARCINI .

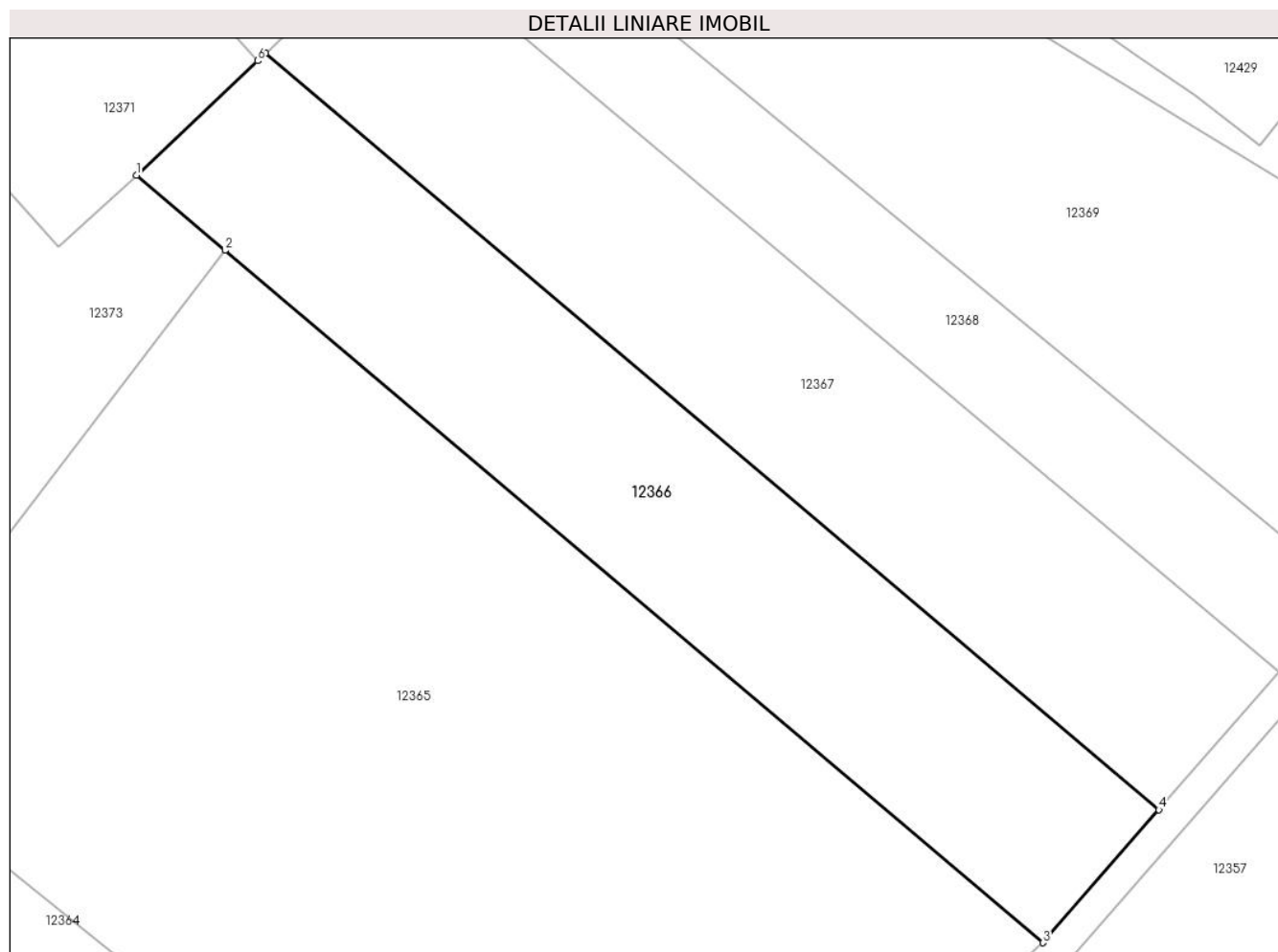
Inscrieri privind dezmembramintele dreptului de proprietate, drepturi reale de garanție și sarcini	Referințe
NU SUNT	

Anexa Nr. 1 La Partea I

Teren

Nr cadastral	Suprafața (mp)*	Observații / Referințe
	1.500	

* Suprafața este determinată în planul de proiecție Stereo 70.



Date referitoare la teren

Crt	Categorie folosință	Intravilan	Suprafața (mp)	Tarla	Parcelă	Nr. topo	Observații / Referințe
1	arabil	NU	1.500	28	564	-	

Lungime Segmente

1) Valorile lungimilor segmentelor sunt obținute din proiecție în plan.

Punct început	X / Y	Punct sfârșit	X / Y	Lungime segment (** (m)
1	582.008,582 671.983,17	2	582.016,1 671.976,809	9.848
2	582.016,1 671.976,809	3	582.085,56 671.918,04	90.986
3	582.085,56 671.918,04	4	582.095,412 671.929,331	14.985
4	582.095,412 671.929,331	5	582.019,534 671.993,531	99.394
5	582.019,534 671.993,531	6	582.018,87 671.992,89	0.923

Punct început	X / Y	Punct sfârșit	X / Y	Lungime segment (** (m)
6	582.018,87 671.992,89	1	582.008,582 671.983,17	14.153

** Lungimile segmentelor sunt determinate în planul de proiecție Stereo 70 și sunt rotunjite la 1 milimetru.

*** Distanța dintre puncte este formată din segmente cumulate ce sunt mai mici decât valoarea 1 milimetru.

**DATE DESPRE IMOBILUL NR. 12367**

Oficiul de Cadastru și Publicitate Imobiliară SUCEAVA
Biroul de Cadastru și Publicitate Imobiliară Gura Humorului

A. Partea I. Descrierea imobilului

TEREN Extravilan

Adresa: Jud. Suceava

Nr. Crt	Nr cadastral Nr. topografic	Suprafața* (mp)	Observații / Referințe
A1		1.516	Sector cadastral:15 Teren neimprejmuit;

B. Partea II. Proprietari și acte

Inscrieri privitoare la dreptul de proprietate și alte drepturi reale		Referințe
12367 / 18/03/2022		
Act Normativ nr. 7, din 13/03/1996 emis de PARLAMENTUL ROMANIEI;		
B1	Intabulare, drept de PROPRIETATE, dobandit prin Lege, cota actuala 1/1, cota initiala 1/1 1) NEIDENTIFICAT NEIDENTIFICAT	A1
Act Administrativ nr. 1874, din 14/03/2022 emis de PRIMARIA COMUNEI DRAGOIESTI;		
B2	Se noteaza posesia factica in favoarea lui 1) ONU FLORENTINA	A1

C. Partea III. SARCINI .

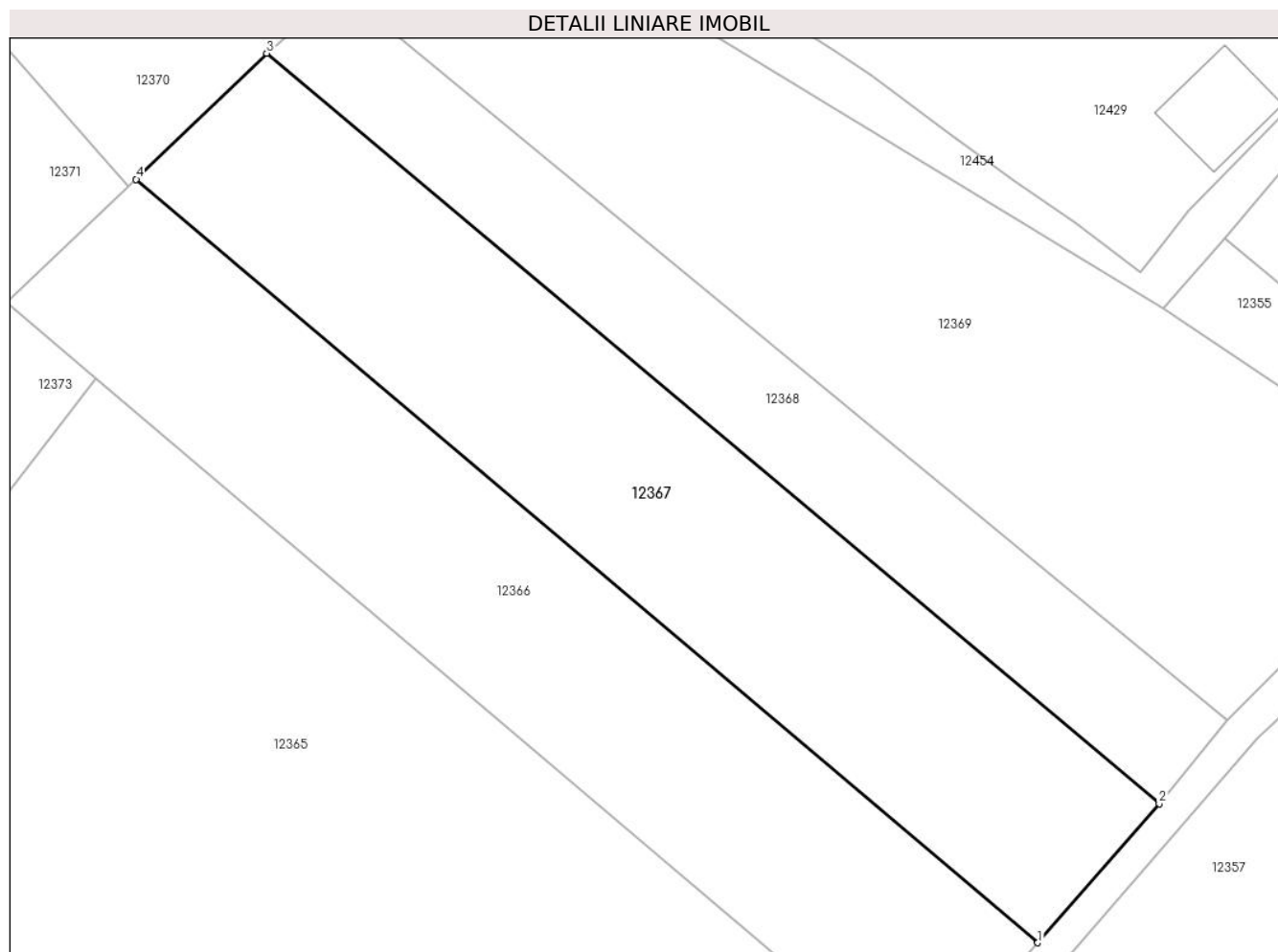
Inscrieri privind dezmembramintele dreptului de proprietate, drepturi reale de garanție și sarcini	Referințe
NU SUNT	

Anexa Nr. 1 La Partea I

Teren

Nr cadastral	Suprafața (mp)*	Observații / Referințe
	1.516	

* Suprafața este determinată în planul de proiecție Stereo 70.



Date referitoare la teren

Crt	Categorie folosință	Intra vilan	Suprafața (mp)	Tarla	Parcelă	Nr. topo	Observații / Referințe
1	arabil	NU	1.516	28	564	-	

Lungime Segmente

1) Valorile lungimilor segmentelor sunt obținute din proiecție în plan.

Punct început	X / Y	Punct sfârșit	X / Y	Lungime segment (** (m)
1	582.095,412 671.929,331	2	582.105,62 671.941,03	15.526
2	582.105,62 671.941,03	3	582.030,518 672.004,133	98.093
3	582.030,518 672.004,133	4	582.019,534 671.993,531	15.266
4	582.019,534 671.993,531	1	582.095,412 671.929,331	99.394

** Lungimile segmentelor sunt determinate în planul de proiecție Stereo 70 și sunt rotunjite la 1 milimetru.

***** Distanţa dintre puncte este formată din segmente cumulate ce sunt mai mici decât valoarea 1 milimetru.**

**DATE DESPRE IMOBILUL NR. 12368**

Oficiul de Cadastru și Publicitate Imobiliară SUCEAVA
Biroul de Cadastru și Publicitate Imobiliară Gura Humorului

A. Partea I. Descrierea imobilului

TEREN Extravilan

Adresa: Jud. Suceava

Nr. Crt	Nr cadastral Nr. topografic	Suprafața* (mp)	Observații / Referințe
A1		838	Sector cadastral:15 Teren neimprejmuit;

B. Partea II. Proprietari și acte

Inscrieri privitoare la dreptul de proprietate și alte drepturi reale		Referințe
12368 / 18/03/2022		
Act Normativ nr. 7, din 13/03/1996 emis de PARLAMENTUL ROMANIEI;		
B1	Inscrierea provizorie, drept de PROPRIETATE, dobandit prin Lege, cota actuala 1/1, cota initiala 1/1 1) COMUNA DRAGOIESTI, CIF:4441190	A1

C. Partea III. SARCINI .

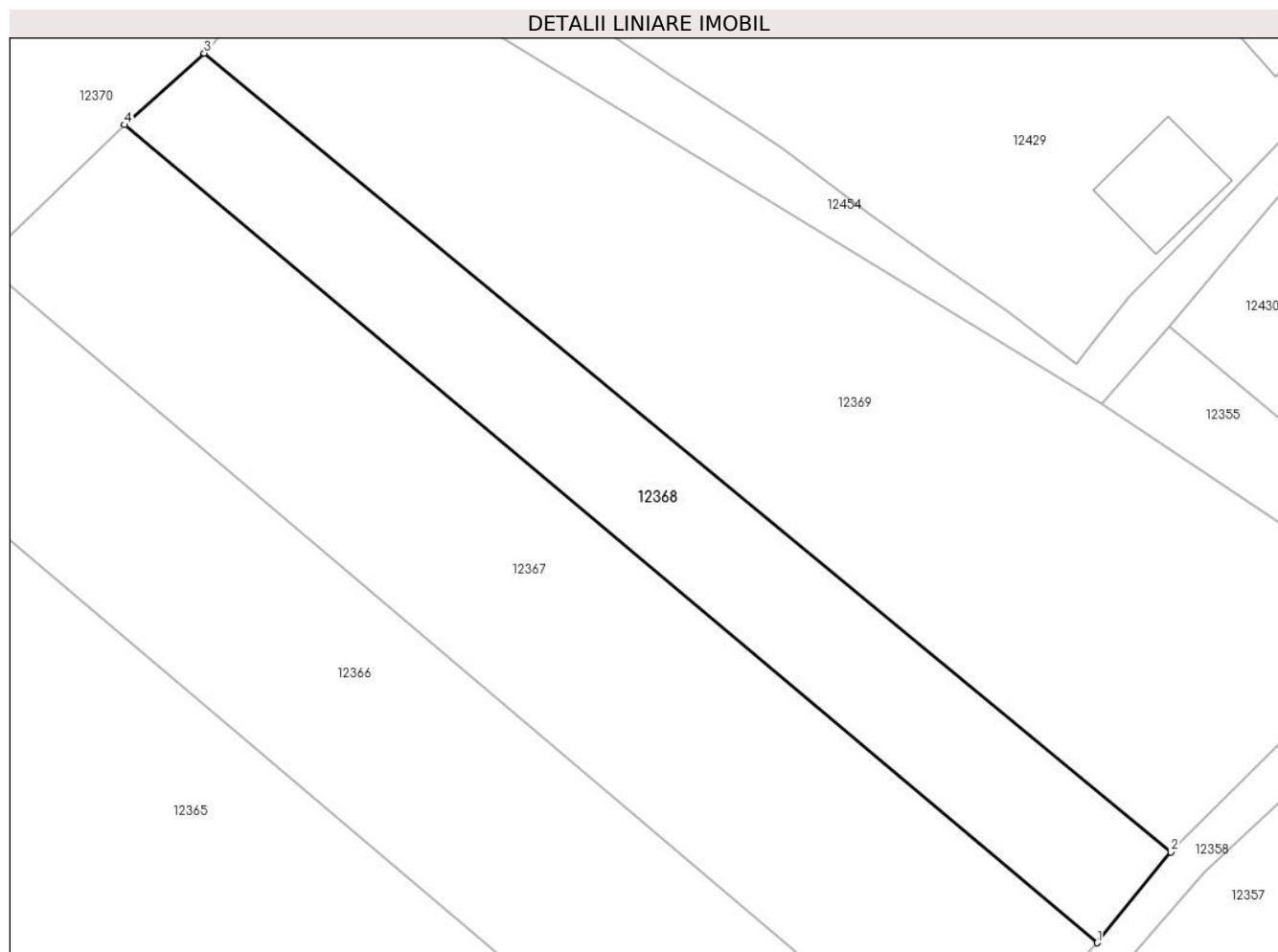
Inscrieri privind dezmembramintele dreptului de proprietate, drepturi reale de garanție și sarcini	Referințe
NU SUNT	

Anexa Nr. 1 La Partea I

Teren

Nr cadastral	Suprafața (mp)*	Observații / Referințe
	838	

* Suprafața este determinată în planul de proiecție Stereo 70.



Date referitoare la teren

Crt	Categorie folosință	Intra vilan	Suprafața (mp)	Tarla	Parcelă	Nr. topo	Observații / Referințe
1	arabil	NU	838	28	564	-	

Lungime Segmente

1) Valorile lungimilor segmentelor sunt obținute din proiecție în plan.

Punct început	X / Y	Punct sfârșit	X / Y	Lungime segment (** (m)
1	582.105,62 671.941,03	2	582.111,3 671.948,03	9.015
2	582.111,3 671.948,03	3	582.036,68 672.009,66	96.78
3	582.036,68 672.009,66	4	582.030,518 672.004,133	8.278
4	582.030,518 672.004,133	1	582.105,62 671.941,03	98.093

** Lungimile segmentelor sunt determinate în planul de proiecție Stereo 70 și sunt rotunjite la 1 milimetru.

***** Distanţa dintre puncte este formată din segmente cumulate ce sunt mai mici decât valoarea 1 milimetru.**

**DATE DESPRE IMOBILUL NR. 12369**

Oficiul de Cadastru și Publicitate Imobiliară SUCEAVA
 Biroul de Cadastru și Publicitate Imobiliară Gura Humorului

A. Partea I. Descrierea imobilului

TEREN Extravilan

Adresa: Jud. Suceava

Nr. Crt	Nr cadastral Nr. topografic	Suprafața* (mp)	Observații / Referințe
A1		1.961	Sector cadastral:15 Teren neimprejmuit;

B. Partea II. Proprietari și acte

Inscrieri privitoare la dreptul de proprietate și alte drepturi reale		Referințe
12369 / 18/03/2022		
Act Normativ nr. 7, din 13/03/1996 emis de PARLAMENTUL ROMANIEI;		
B1	Inscrierea provizorie, drept de PROPRIETATE, dobandit prin Lege, cota actuala 1/1, cota initiala 1/1 1) COMUNA DRAGOIESTI, CIF:4441190	A1

C. Partea III. SARCINI .

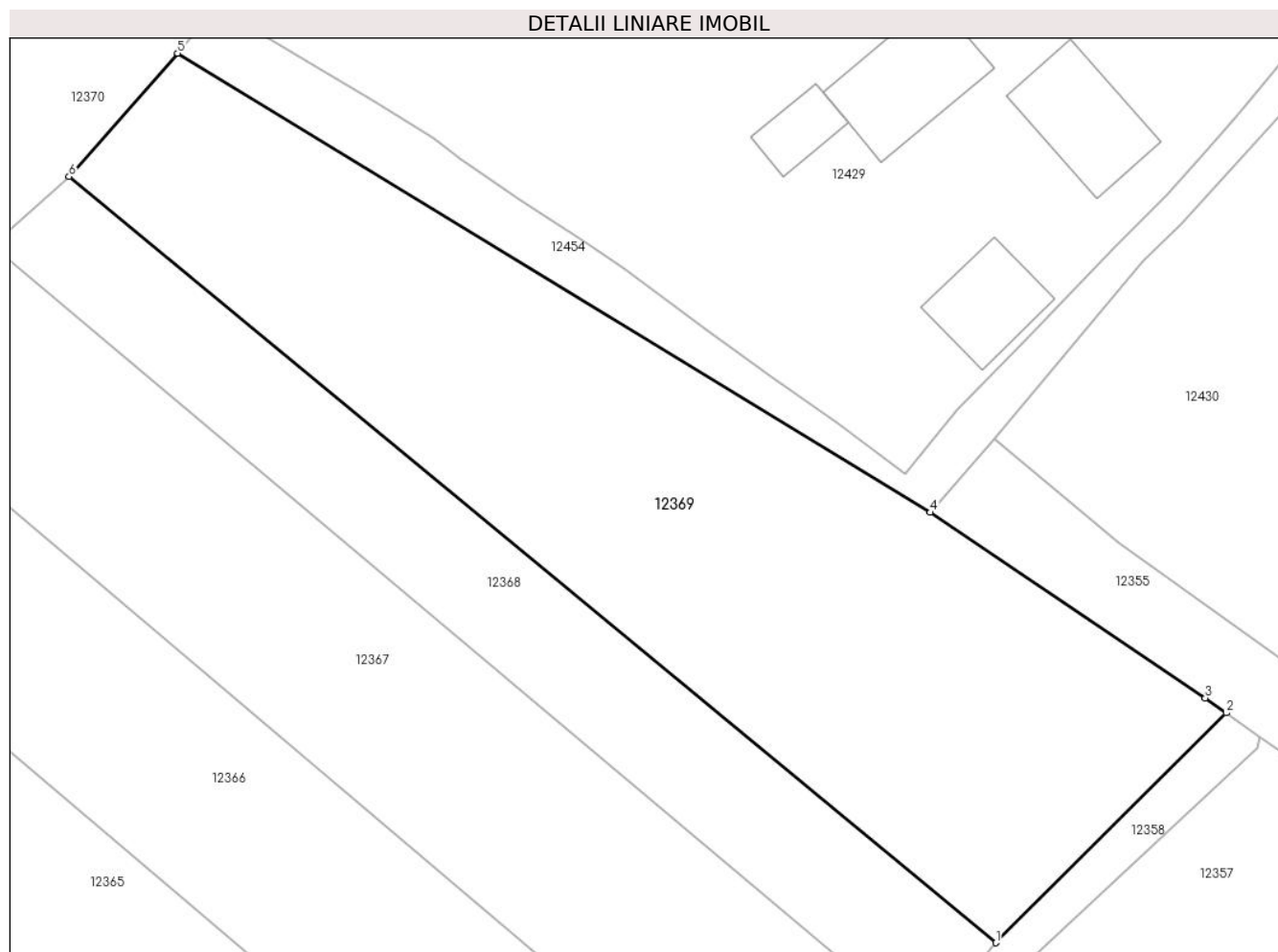
Inscrieri privind dezmembramintele dreptului de proprietate, drepturi reale de garanție și sarcini	Referințe
NU SUNT	

Anexa Nr. 1 La Partea I

Teren

Nr cadastral	Suprafața (mp)*	Observații / Referințe
	1.961	

* Suprafața este determinată în planul de proiecție Stereo 70.



Date referitoare la teren

Crt	Categorie folosință	Intra vilan	Suprafața (mp)	Tarla	Parcelă	Nr. topo	Observații / Referințe
1	arabil	NU	1.961	28	564	-	

Lungime Segmente

1) Valorile lungimilor segmentelor sunt obținute din proiecție în plan.

Punct început	X / Y	Punct sfârșit	X / Y	Lungime segment (** (m)
1	582.111,3 671.948,03	2	582.129,837 671.966,523	26.184
2	582.129,837 671.966,523	3	582.128,14 671.967,71	2.071
3	582.128,14 671.967,71	4	582.106,015 671.982,644	26.693
4	582.106,015 671.982,644	5	582.045,42 672.019,58	70.965
5	582.045,42 672.019,58	6	582.036,68 672.009,66	13.221

Punct început	X / Y	Punct sfârșit	X / Y	Lungime segment (** (m)
6	582.036,68 672.009,66	1	582.111,3 671.948,03	96.78

** Lungimile segmentelor sunt determinate în planul de proiecție Stereo 70 și sunt rotunjite la 1 milimetru.

*** Distanța dintre puncte este formată din segmente cumulate ce sunt mai mici decât valoarea 1 milimetru.

**DATE DESPRE IMOBILUL NR. 12370**

Oficiul de Cadastru și Publicitate Imobiliară SUCEAVA
Biroul de Cadastru și Publicitate Imobiliară Gura Humorului

A. Partea I. Descrierea imobilului

TEREN Necunoscut

Adresa: Loc. Dragoiesti, Jud. Suceava

Nr. Crt	Nr cadastral Nr. topografic	Suprafața* (mp)	Observații / Referințe
A1		6.044	Sector cadastral:15 Teren neimprejmuit;

B. Partea II. Proprietari și acte

Inscrieri privitoare la dreptul de proprietate și alte drepturi reale		Referințe
12370 / 18/03/2022		
Act Normativ nr. 7, din 13/03/1996 emis de PARLAMENTUL ROMANIEI;		
B1	Inscrierea provizorie, drept de PROPRIETATE, dobandit prin Lege, cota actuala 1/1, cota initiala 1/1 1) COMUNA DRAGOIESTI , CIF:4441190, Proprietar neidentificat	A1

C. Partea III. SARCINI .

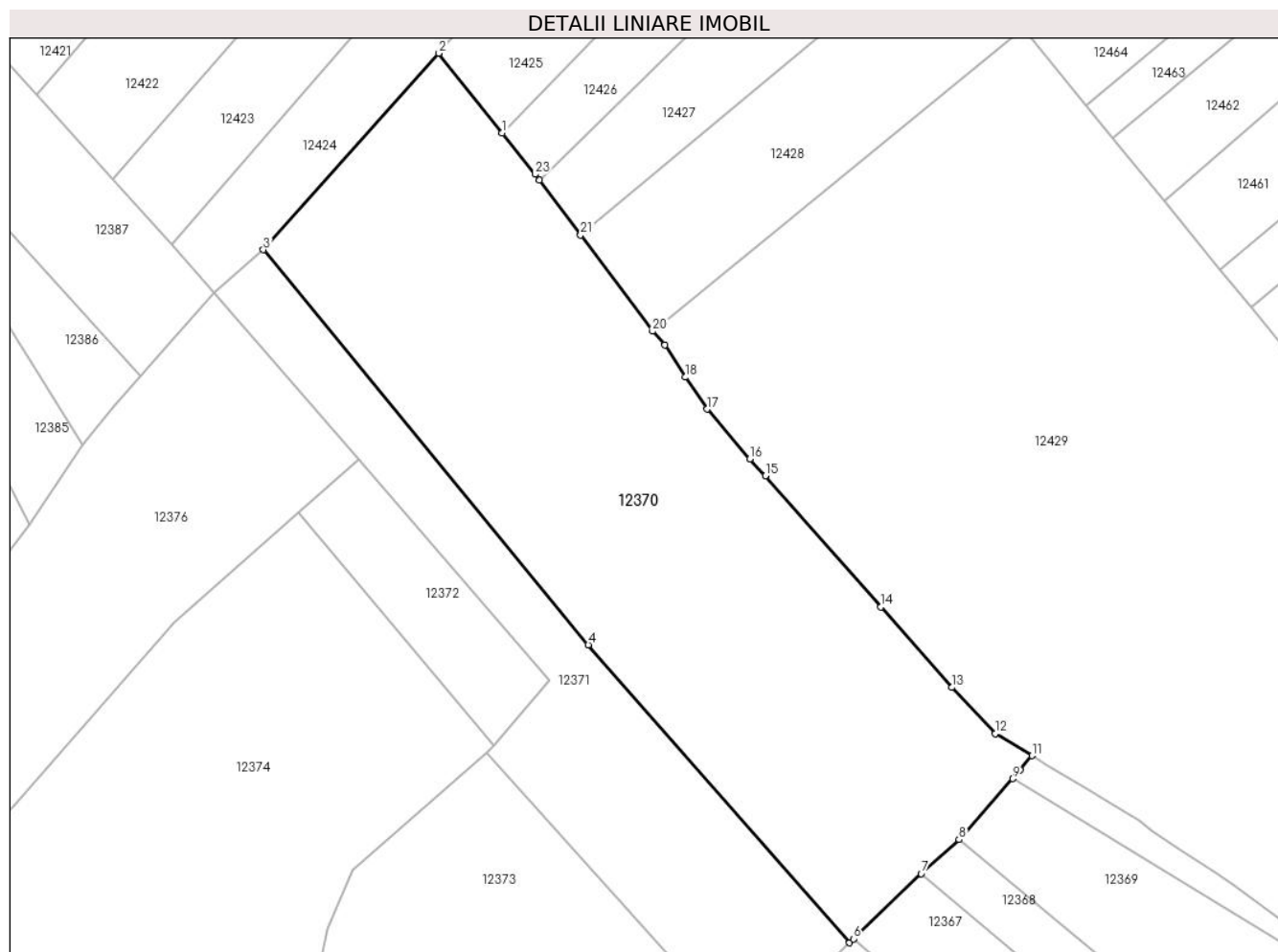
Inscrieri privind dezmembramintele dreptului de proprietate, drepturi reale de garanție și sarcini	Referințe
NU SUNT	

Anexa Nr. 1 La Partea I

Teren

Nr cadastral	Suprafața (mp)*	Observații / Referințe
	6.044	

* Suprafața este determinată în planul de proiecție Stereo 70.



Date referitoare la teren

Crt	Categorie folosință	Intravilan	Suprafața (mp)	Tarla	Parcelă	Nr. topo	Observații / Referințe
1	arabil	DA	75	-	-	-	
2	arabil	NU	5.969	28	564	-	

Lungime Segmente

1) Valorile lungimilor segmentelor sunt obținute din proiecție în plan.

Punct început	X / Y	Punct sfârșit	X / Y	Lungime segment (** (m))
1	581.962,361 672.124,55	2	581.952,077 672.137,486	16.526
3	581.923,525 672.105,547	4	581.976,377 672.041,312	83.183
5	582.018,87 671.992,89	6	582.019,534 671.993,531	0.923
7	582.030,518 672.004,133	8	582.036,68 672.009,66	8.278

Punct început	X / Y	Punct sfârșit	X / Y	Lungime segment (** (m))
2	581.952,077 672.137,486	3	581.923,525 672.105,547	42.841
4	581.976,377 672.041,312	5	582.018,87 671.992,89	64.423
6	582.019,534 671.993,531	7	582.030,518 672.004,133	15.266
8	582.036,68 672.009,66	9	582.045,42 672.019,58	13.221

Punct început	X / Y	Punct sfârșit	X / Y	Lungime segment (** (m)
9	582.045,42 672.019,58	10	582.046,62 672.021,014	1.87
11	582.048,535 672.023,303	12	582.042,559 672.026,913	6.982
13	582.035,48 672.034,383	14	582.023,972 672.047,464	17.423
15	582.005,169 672.068,805	16	582.002,632 672.071,524	3.719
17	581.995,71 672.079,626	18	581.992,126 672.084,819	6.31
19	581.988,874 672.090,115	20	581.986,819 672.092,277	2.983
21	581.975,118 672.107,919	22	581.968,404 672.116,895	11.209
23	581.967,719 672.117,811	1	581.962,361 672.124,55	8.609

Punct început	X / Y	Punct sfârșit	X / Y	Lungime segment (** (m)
10	582.046,62 672.021,014	11	582.048,535 672.023,303	2.984
12	582.042,559 672.026,913	13	582.035,48 672.034,383	10.291
14	582.023,972 672.047,464	15	582.005,169 672.068,805	28.443
16	582.002,632 672.071,524	17	581.995,71 672.079,626	10.656
18	581.992,126 672.084,819	19	581.988,874 672.090,115	6.215
20	581.986,819 672.092,277	21	581.975,118 672.107,919	19.534
22	581.968,404 672.116,895	23	581.967,719 672.117,811	1.144

** Lungimile segmentelor sunt determinate în planul de proiecție Stereo 70 și sunt rotunjite la 1 milimetru.

*** Distanța dintre puncte este formată din segmente cumulate ce sunt mai mici decât valoarea 1 milimetru.

**DATE DESPRE IMOBILUL NR. 12371**

Oficiul de Cadastru și Publicitate Imobiliară SUCEAVA
 Biroul de Cadastru și Publicitate Imobiliară Gura Humorului

A. Partea I. Descrierea imobilului

TEREN Necunoscut

Adresa: Loc. Dragoiesti, Jud. Suceava

Nr. Crt	Nr cadastral Nr. topografic	Suprafața* (mp)	Observații / Referințe
A1	31056	2.300	Sector cadastral:15 Teren neimprejmuit;

B. Partea II. Proprietari și acte

Inscrieri privitoare la dreptul de proprietate și alte drepturi reale		Referințe
7401 / 21/06/2016		
Act Notarial nr. 976, din 21/06/2016 emis de Dumitru Mihaela;		
B1	Intabulare, drept de PROPRIETATE, dobandit prin Conventie, cota actuala 1/1, cota initiala 1/1	A1
1) FERMA SORIN SRL -, CIF:17950463, cu sediul in Dragoiesti, J33/1180/2005		

C. Partea III. SARCINI .

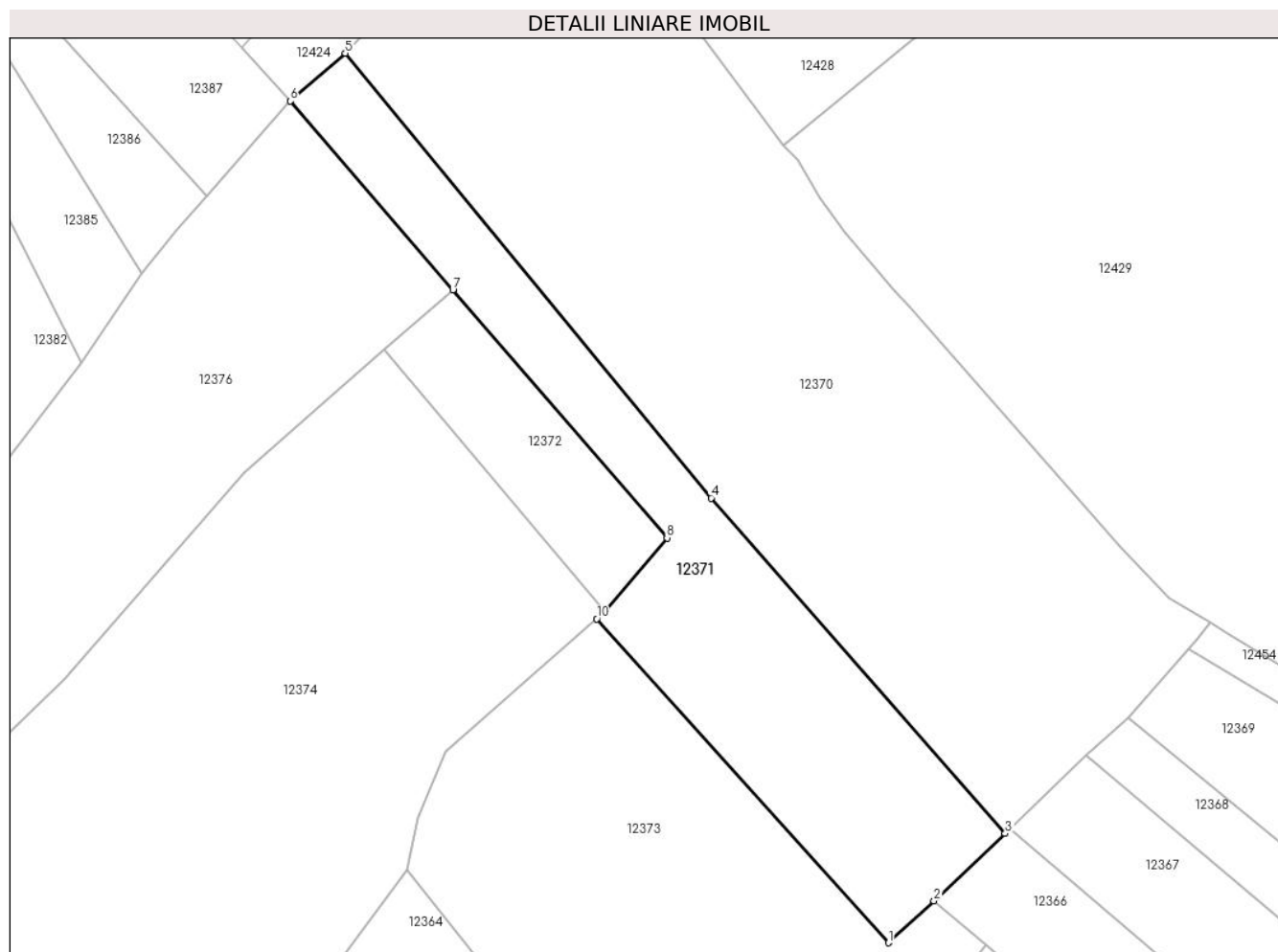
Inscrieri privind dezmembramintele dreptului de proprietate, drepturi reale de garanție și sarcini	Referințe
NU SUNT	

Anexa Nr. 1 La Partea I

Teren

Nr cadastral	Suprafața (mp)*	Observații / Referințe
31056	2.300	

* Suprafața este determinată în planul de proiecție Stereo 70.



Date referitoare la teren

Crt	Categorie folosință	Intravilan	Suprafața (mp)	Tarla	Parcelă	Nr. topo	Observații / Referințe
1	arabil	NU	2.160	28	564	-	
2	arabil	DA	140	-	-	-	

Lungime Segmente

1) Valorile lungimilor segmentelor sunt obținute din proiecție în plan.

Punct început	X / Y	Punct sfârșit	X / Y	Lungime segment (** (m)
1	582.001,991 671.977,107	2	582.008,582 671.983,17	8.956
2	582.008,582 671.983,17	3	582.018,87 671.992,89	14.153
3	582.018,87 671.992,89	4	581.976,377 672.041,312	64.423
4	581.976,377 672.041,312	5	581.923,525 672.105,547	83.183

Punct început	X / Y	Punct sfârșit	X / Y	Lungime segment (** (m)
5	581.923,525 672.105,547	6	581.915,56 672.098,65	10.536
6	581.915,56 672.098,65	7	581.939,08 672.071,398	35.998
7	581.939,08 672.071,398	8	581.970,011 672.035,559	47.341
8	581.970,011 672.035,559	9	581.961,036 672.024,893	13.94
9	581.961,036 672.024,893	10	581.959,87 672.023,87	1.551
10	581.959,87 672.023,87	1	582.001,991 671.977,107	62.936

** Lungimile segmentelor sunt determinate în planul de proiecție Stereo 70 și sunt rotunjite la 1 milimetru.

*** Distanța dintre puncte este formată din segmente cumulate ce sunt mai mici decât valoarea 1 milimetru.

**DATE DESPRE IMOBILUL NR. 12372**

Oficiul de Cadastru și Publicitate Imobiliară SUCEAVA
 Biroul de Cadastru și Publicitate Imobiliară Gura Humorului

A. Partea I. Descrierea imobilului

TEREN Extravilan

Adresa: Jud. Suceava

Nr. Crt	Nr cadastral Nr. topografic	Suprafața* (mp)	Observații / Referințe
A1		651	Sector cadastral:15 Teren neimprejmuit;

B. Partea II. Proprietari și acte

Inscrieri privitoare la dreptul de proprietate și alte drepturi reale		Referințe
12372 / 18/03/2022		
Act Normativ nr. 7, din 13/03/1996 emis de PARLAMENTUL ROMANIEI;		
B1	Inscrierea provizorie, drept de PROPRIETATE, dobandit prin Lege, cota actuala 1/1, cota initiala 1/1 1) COMUNA DRAGOIESTI, CIF:4441190	A1

C. Partea III. SARCINI .

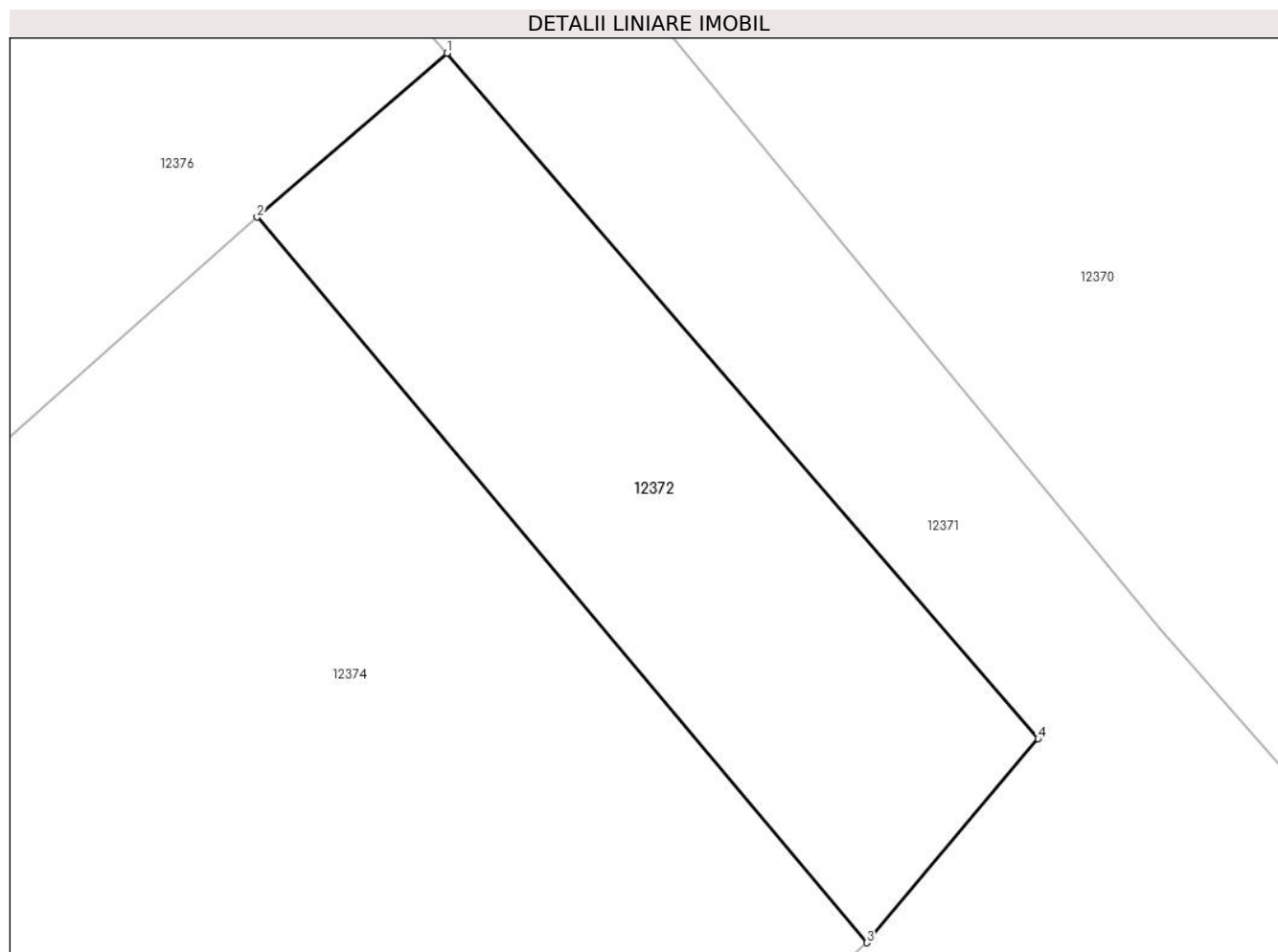
Inscrieri privind dezmembramintele dreptului de proprietate, drepturi reale de garanție și sarcini	Referințe
NU SUNT	

Anexa Nr. 1 La Partea I

Teren

Nr cadastral	Suprafața (mp)*	Observații / Referințe
	651	

* Suprafața este determinată în planul de proiecție Stereo 70.



Date referitoare la teren

Crt	Categorie folosință	Intra vilan	Suprafața (mp)	Tarla	Parcelă	Nr. topo	Observații / Referințe
1	arabil	NU	651	28	564	-	

Lungime Segmente

1) Valorile lungimilor segmentelor sunt obținute din proiecție în plan.

Punct început	X / Y	Punct sfârșit	X / Y	Lungime segment (** (m)
1	581.939,08 672.071,398	2	581.929,15 672.062,828	13.117
2	581.929,15 672.062,828	3	581.961,036 672.024,893	49.556
3	581.961,036 672.024,893	4	581.970,011 672.035,559	13.94
4	581.970,011 672.035,559	1	581.939,08 672.071,398	47.341

** Lungimile segmentelor sunt determinate în planul de proiecție Stereo 70 și sunt rotunjite la 1 milimetru.

***** Distanţa dintre puncte este formată din segmente cumulate ce sunt mai mici decât valoarea 1 milimetru.**

**DATE DESPRE IMOBILUL NR. 12373**

Oficiul de Cadastru și Publicitate Imobiliară SUCEAVA
Biroul de Cadastru și Publicitate Imobiliară Gura Humorului

A. Partea I. Descrierea imobilului

TEREN Necunoscut

Adresa: Loc. Dragoiesti, Jud. Suceava

Nr. Crt	Nr cadastral Nr. topografic	Suprafața* (mp)	Observații / Referințe
A1		3.566	Sector cadastral:15 Teren neimprejmit;

B. Partea II. Proprietari și acte

Inscrieri privitoare la dreptul de proprietate și alte drepturi reale		Referințe
12373 / 18/03/2022		
Act Normativ nr. 7, din 13/03/1996 emis de PARLAMENTUL ROMANIEI;		
B1	Inscrierea provizorie, drept de PROPRIETATE, dobandit prin Lege, cota actuala 1/1, cota initiala 1/1 1) COMUNA DRAGOIESTI, CIF:4441190	A1

C. Partea III. SARCINI .

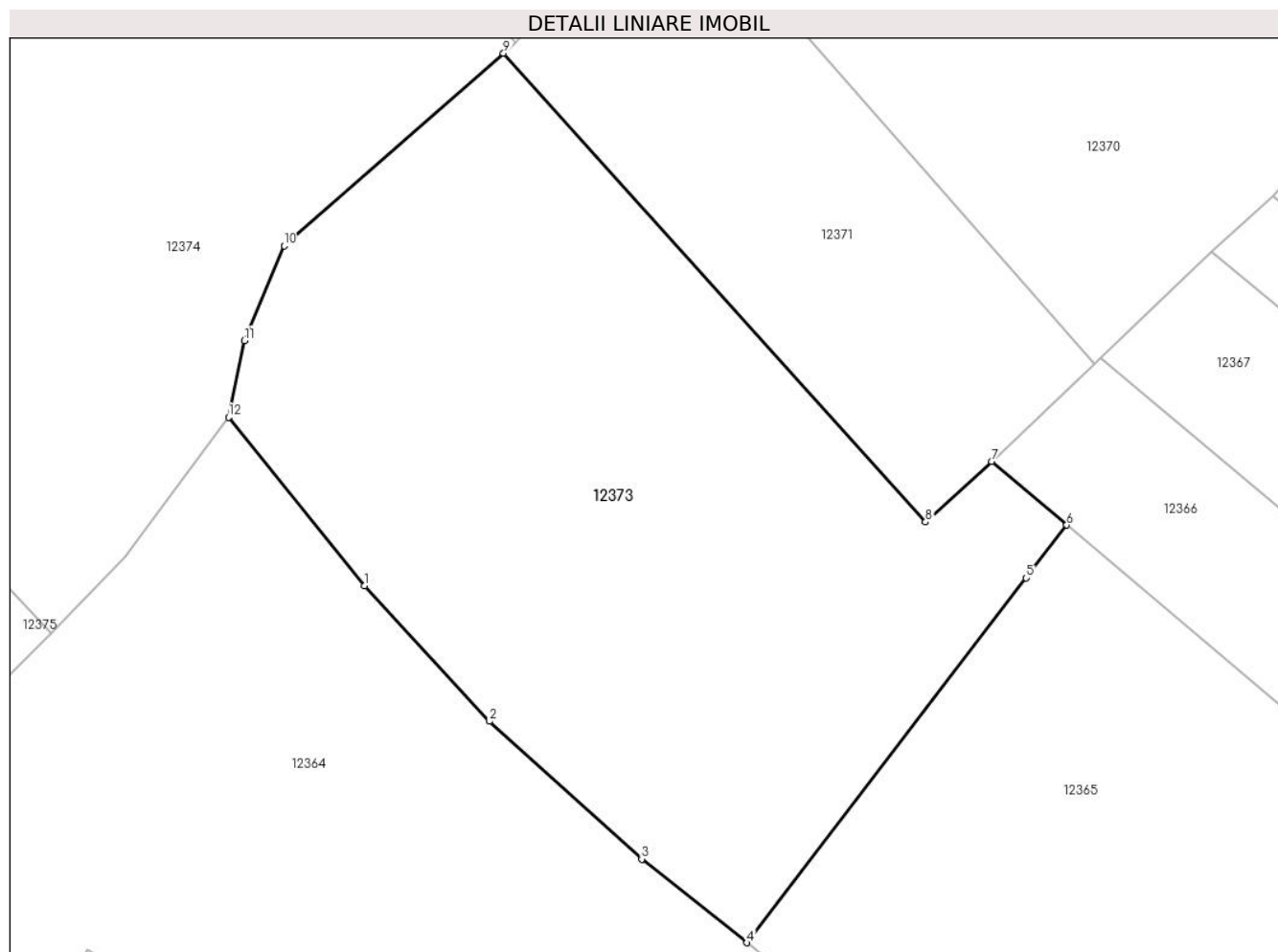
Inscrieri privind dezmembramintele dreptului de proprietate, drepturi reale de garanție și sarcini	Referințe
NU SUNT	

Anexa Nr. 1 La Partea I

Teren

Nr cadastral	Suprafața (mp)*	Observații / Referințe
	3.566	

* Suprafața este determinată în planul de proiecție Stereo 70.



Date referitoare la teren

Crt	Categorie folosință	Intravilan	Suprafața (mp)	Tarla	Parcelă	Nr. topo	Observații / Referințe
1	arabil	DA	3.169	-	-	-	
2	arabil	NU	335	28	564	-	
3	arabil	NU	62	28	564	-	

Lungime Segmente

1) Valorile lungimilor segmentelor sunt obținute din proiecție în plan.

Punct început	X / Y	Punct sfârșit	X / Y	Lungime segment (** (m)
1	581.946,019 671.970,749	2	581.958,48 671.957,238	18.38
2	581.958,48 671.957,238	3	581.973,677 671.943,494	20.49
3	581.973,677 671.943,494	4	581.984,173 671.935,151	13.408
4	581.984,173 671.935,151	5	582.012,059 671.971,537	45.843

Punct început	X / Y	Punct sfârșit	X / Y	Lungime segment (** (m)
5	582.012,059 671.971,537	6	582.016,1 671.976,809	6.643
6	582.016,1 671.976,809	7	582.008,582 671.983,17	9.848
7	582.008,582 671.983,17	8	582.001,991 671.977,107	8.956
8	582.001,991 671.977,107	9	581.959,87 672.023,87	62.936
9	581.959,87 672.023,87	10	581.937,982 672.004,666	29.118
10	581.937,982 672.004,666	11	581.934,004 671.995,21	10.259
11	581.934,004 671.995,21	12	581.932,441 671.987,572	7.796
12	581.932,441 671.987,572	1	581.946,019 671.970,749	21.619

** Lungimile segmentelor sunt determinate în planul de proiecție Stereo 70 și sunt rotunjite la 1 milimetru.

*** Distanța dintre puncte este formată din segmente cumulate ce sunt mai mici decât valoarea 1 milimetru.

**DATE DESPRE IMOBILUL NR. 12374**

Oficiul de Cadastru și Publicitate Imobiliară SUCEAVA
Biroul de Cadastru și Publicitate Imobiliară Gura Humorului

A. Partea I. Descrierea imobilului

TEREN Necunoscut

Adresa: Loc. Dragoiesti, Str Cotu Forei, Nr. 8, Jud. Suceava

Nr. Crt	Nr cadastral Nr. topografic	Suprafața* (mp)	Observații / Referințe
A1		Din acte: 7.200 Masurata: 7.514	Sector cadastral:15 Teren neimprejmit;

Construcții

Crt	Nr cadastral Nr. topografic	Adresa	Observații / Referințe
A1.1		Loc. Dragoiesti, Str Cotu Forei, Nr. 8, Jud. Suceava	Nr. niveluri:1; S. construita la sol:72 mp; S. construita desfasurata:72 mp; LOCUINTA
A1.2		Loc. Dragoiesti, Str Cotu Forei, Nr. 8, Jud. Suceava	Nr. niveluri:1; S. construita la sol:59 mp; S. construita desfasurata:59 mp; ANEXA
A1.3		Loc. Dragoiesti, Str Cotu Forei, Nr. 8, Jud. Suceava	Nr. niveluri:1; S. construita la sol:38 mp; S. construita desfasurata:38 mp; ANEXA

B. Partea II. Proprietari și acte

Inscrieri privitoare la dreptul de proprietate și alte drepturi reale	Referințe
12374 / 18/03/2022	
Act Notarial nr. 119, din 30/10/2015 emis de BIN DUMITRU MIHAELA;	
B1	A1, A1.1, A1.2, A1.3
Intabulare, drept de PROPRIETATE, dobandit prin Succesiune, cota actuala 1/1, cota initiala 1/1 1) BONDAR CONSTANTIN	

C. Partea III. SARCINI .

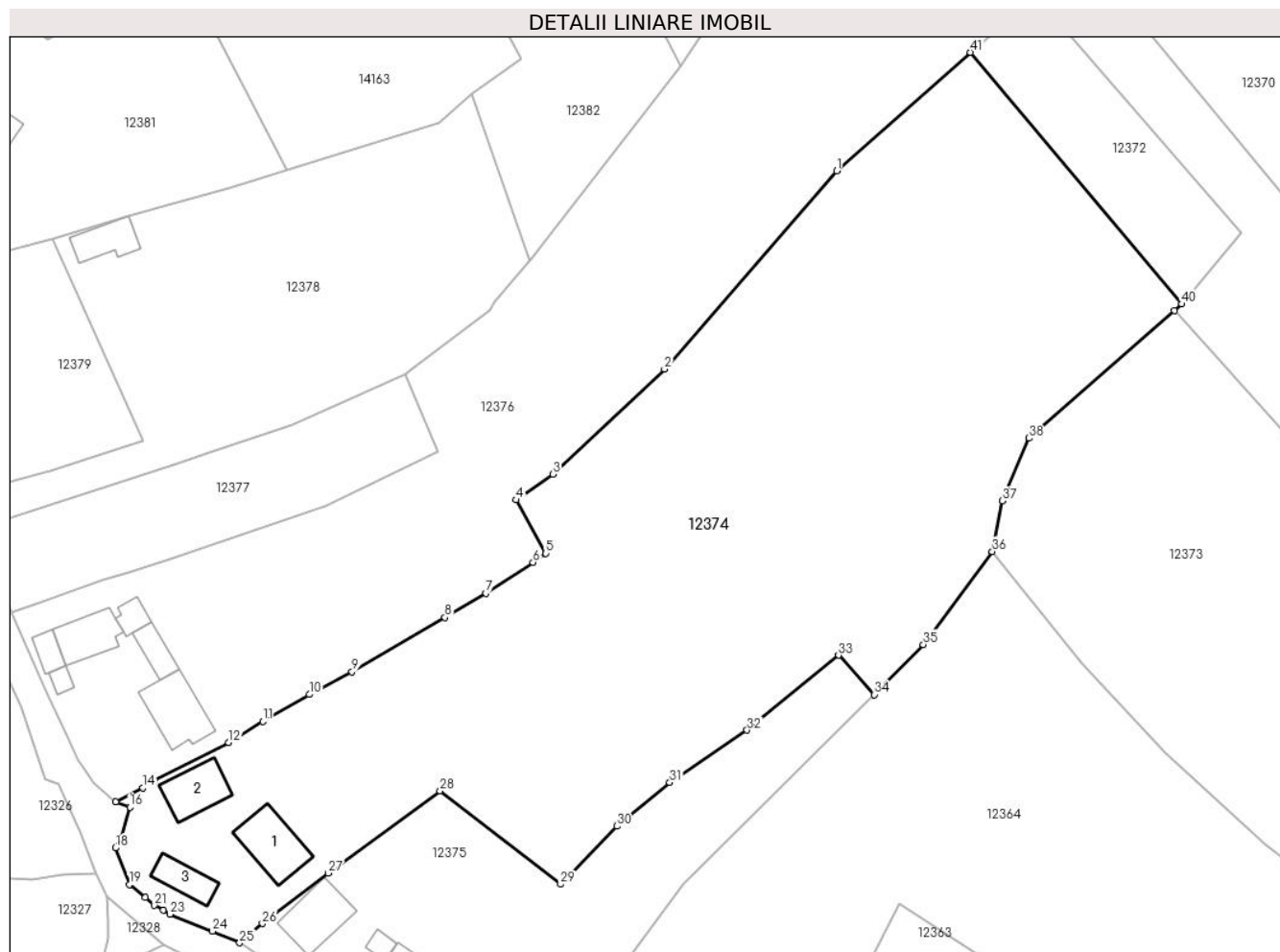
Inscrieri privind dezmembramintele dreptului de proprietate, drepturi reale de garanție și sarcini	Referințe
NU SUNT	

Anexa Nr. 1 La Partea I

Teren

Nr cadastral	Suprafața (mp)*	Observații / Referințe
	Din acte: 7.200 Masurata: 7.514	

* Suprafața este determinată în planul de proiecție Stereo 70.



Date referitoare la teren

Crt	Categorie folosință	Intra vilan	Suprafața (mp)	Tarla	Parcelă	Nr. topo	Observații / Referințe
1	curți construcții	DA	584	-	-	-	Diferenta de suprafata nu s-a regasit intre limitele masurate
2	arabil	DA	4.498	-	-	-	
3	arabil	NU	2.432	-	-	-	

Date referitoare la construcții

Crt	Număr	Destinație construcție	Supraf. (mp)	Situație juridică	Observații / Referințe
A1.1		construcții de locuințe	72	Cu acte	Nr. niveluri:1; S. construita la sol:72 mp; S. construita desfasurata:72 mp; LOCUINTA
A1.2		construcții anexa	59	Cu acte	Nr. niveluri:1; S. construita la sol:59 mp; S. construita desfasurata:59 mp; ANEXA
A1.3		construcții anexa	38	Cu acte	Nr. niveluri:1; S. construita la sol:38 mp; S. construita desfasurata:38 mp; ANEXA

Lungime Segmente

1) Valorile lungimilor segmentelor sunt obținute din proiecție în plan.

Punct început	X / Y	Punct sfârșit	X / Y	Lungime segment	Punct început	X / Y	Punct sfârșit	X / Y	Lungime segment	Punct început	X / Y	Punct sfârșit	X / Y	Lungime segment
---------------	-------	---------------	-------	-----------------	---------------	-------	---------------	-------	-----------------	---------------	-------	---------------	-------	-----------------

Punct început	X / Y	Punct sfârșit	X / Y	Lungime segment	Punct început	X / Y	Punct sfârșit	X / Y	Lungime segment	Punct început	X / Y	Punct sfârșit	X / Y	Lungime segment
1	581.908,989 672.044,983	2	581.883,02 672.015,09	39.598	2	581.883,02 672.015,09	3	581.866,188 671.999,244	23.117	3	581.866,188 671.999,244	4	581.860,681 671.995,364	6.737
4	581.860,681 671.995,364	5	581.865,116 671.987,315	9.19	5	581.865,116 671.987,315	6	581.863,21 671.985,944	2.348	6	581.863,21 671.985,944	7	581.856,113 671.981,264	8.501
7	581.856,113 671.981,264	8	581.849,912 671.977,628	7.188	8	581.849,912 671.977,628	9	581.835,918 671.969,44	16.213	9	581.835,918 671.969,44	10	581.829,461 671.966,029	7.303
10	581.829,461 671.966,029	11	581.822,483 671.961,956	8.08	11	581.822,483 671.961,956	12	581.817,287 671.958,786	6.087	12	581.817,287 671.958,786	13	581.806,103 671.953,017	12.584
13	581.806,103 671.953,017	14	581.804,387 671.951,944	2.024	14	581.804,387 671.951,944	15	581.800,259 671.949,874	4.618	15	581.800,259 671.949,874	16	581.802,411 671.949,054	2.303
16	581.802,411 671.949,054	17	581.801,065 671.944,42	4.826	17	581.801,065 671.944,42	18	581.800,235 671.942,888	1.742	18	581.800,235 671.942,888	19	581.802,345 671.937,399	5.881
19	581.802,345 671.937,399	20	581.804,75 671.935,43	3.108	20	581.804,75 671.935,43	21	581.806,126 671.934,223	1.83	21	581.806,126 671.934,223	22	581.807,44 671.933,51	1.495
22	581.807,44 671.933,51	23	581.808,468 671.932,917	1.187	23	581.808,468 671.932,917	24	581.814,88 671.930,331	6.914	24	581.814,88 671.930,331	25	581.818,975 671.928,595	4.448
25	581.818,975 671.928,595	26	581.822,384 671.931,499	4.478	26	581.822,384 671.931,499	27	581.832,312 671.939,088	12.496	27	581.832,312 671.939,088	28	581.849,179 671.951,496	20.939
28	581.849,179 671.951,496	29	581.867,37 671.937,42	23.001	29	581.867,37 671.937,42	30	581.875,829 671.946,171	12.171	30	581.875,829 671.946,171	31	581.883,813 671.952,748	10.344
31	581.883,813 671.952,748	32	581.895,477 671.960,657	14.093	32	581.895,477 671.960,657	33	581.909,247 671.971,951	17.809	33	581.909,247 671.971,951	34	581.914,684 671.965,994	8.065
34	581.914,684 671.965,994	35	581.922,051 671.973,56	10.56	35	581.922,051 671.973,56	36	581.932,441 671.987,572	17.444	36	581.932,441 671.987,572	37	581.934,004 671.995,21	7.796
37	581.934,004 671.995,21	38	581.937,982 672.004,666	10.259	38	581.937,982 672.004,666	39	581.959,87 672.023,87	29.118	39	581.959,87 672.023,87	40	581.961,036 672.024,893	1.551
40	581.961,036 672.024,893	41	581.929,15 672.062,828	49.556	41	581.929,15 672.062,828	1	581.908,989 672.044,983	26.924					

** Lungimile segmentelor sunt determinate în planul de proiecție Stereo 70 și sunt rotunjite la 1 milimetru.

*** Distanța dintre puncte este formată din segmente cumulate ce sunt mai mici decât valoarea 1 milimetru.

**DATE DESPRE IMOBILUL NR. 12375**

Oficiul de Cadastru și Publicitate Imobiliară SUCEAVA
Biroul de Cadastru și Publicitate Imobiliară Gura Humorului

A. Partea I. Descrierea imobilului

TEREN Intravilan

Adresa: Loc. Dragoiesti, Str Cotu Forei, Nr. 6, Jud. Suceava

Nr. Crt	Nr cadastral Nr. topografic	Suprafața* (mp)	Observații / Referințe
A1		2.100	Sector cadastral:15 Teren neimprijmit;

Construcții

Crt	Nr cadastral Nr. topografic	Adresa	Observații / Referințe
A1.1		Loc. Dragoiesti, Str Cotu Forei, Nr. 6, Jud. Suceava	Nr. niveluri:1; S. construita la sol:73 mp; S. construita desfasurata:73 mp; LOCUINTA
A1.2		Loc. Dragoiesti, Str Cotu Forei, Nr. 6, Jud. Suceava	Nr. niveluri:1; S. construita la sol:11 mp; S. construita desfasurata:11 mp; ANEXA
A1.3		Loc. Dragoiesti, Str Cotu Forei, Nr. 6, Jud. Suceava	Nr. niveluri:1; S. construita la sol:69 mp; S. construita desfasurata:69 mp; ANEXA

B. Partea II. Proprietari și acte

Inscrieri privitoare la dreptul de proprietate și alte drepturi reale		Referințe
12375 / 18/03/2022		
Act Normativ nr. 7, din 13/03/1996 emis de PARLAMENTUL ROMANIEI;		
B1	Intabulare, drept de PROPRIETATE, dobandit prin Lege, cota actuala 1/1, cota initiala 1/1 1) NEIDENTIFICAT NEIDENTIFICAT	A1
Act Administrativ nr. 1884, din 14/03/2022 emis de PRIMARIA COMUNEI DRAGOIESTI;		
B2	Se noteaza posesia factica in favoarea lui 1) BRADATAN ASPAZIA	A1
Act Administrativ nr. 2526, din 31/03/2022 emis de PRIMARIA COMUNEI DRAGOIESTI;		
B3	Intabulare, drept de PROPRIETATE, dobandit prin Lege, cota actuala 1/1, cota initiala 1/1 1) BRADATAN ASPAZIA	A1.1, A1.2, A1.3

C. Partea III. SARCINI .

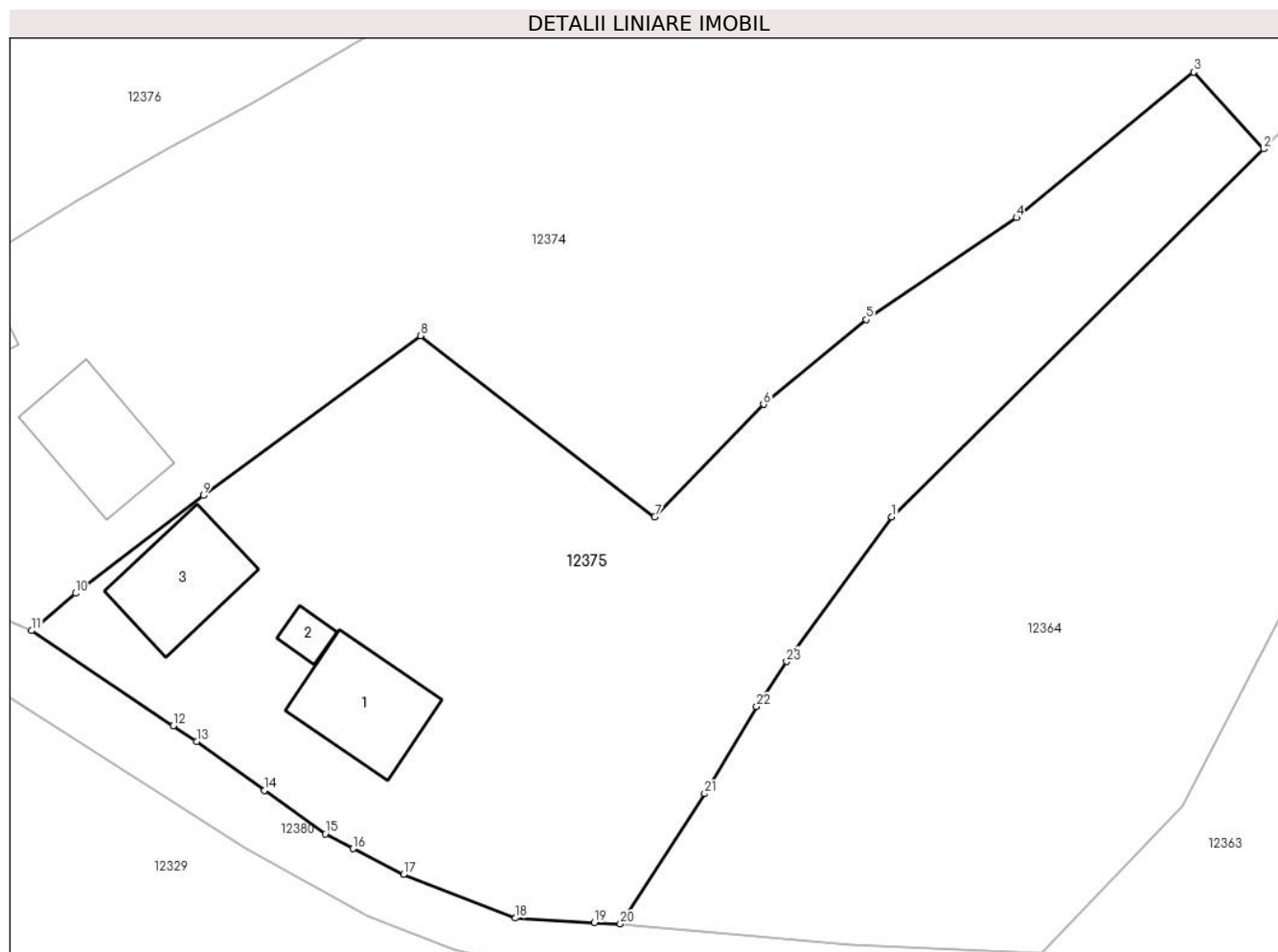
Inscrieri privind dezmembramintele dreptului de proprietate, drepturi reale de garanție și sarcini	Referințe
NU SUNT	

Anexa Nr. 1 La Partea I

Teren

Nr cadastral	Suprafața (mp)*	Observații / Referințe
	2.100	

* Suprafața este determinată în planul de proiecție Stereo 70.



Date referitoare la teren

Crt	Categorie folosință	Intravilan	Suprafața (mp)	Tarla	Parcelă	Nr. topo	Observații / Referințe
1	curți construcții	DA	406	-	-	-	
2	arabil	DA	1.694	-	-	-	

Date referitoare la construcții

Crt	Număr	Destinație construcție	Supraf. (mp)	Situație juridică	Observații / Referințe
A1.1		construcții de locuințe	73	Cu acte	Nr. niveluri:1; S. construita la sol:73 mp; S. construita desfasurata:73 mp; LOCUINTA
A1.2		construcții anexa	11	Cu acte	Nr. niveluri:1; S. construita la sol:11 mp; S. construita desfasurata:11 mp; ANEXA
A1.3		construcții anexa	69	Cu acte	Nr. niveluri:1; S. construita la sol:69 mp; S. construita desfasurata:69 mp; ANEXA

Lungime Segmente

1) Valorile lungimilor segmentelor sunt obținute din proiecție în plan.

Punct început	X / Y	Punct sfârșit	X / Y	Lungime segment (** (m))	Punct început	X / Y	Punct sfârșit	X / Y	Lungime segment (** (m))
1	581.885,78 671.937,44	2	581.914,684 671.965,994	40.63	2	581.914,684 671.965,994	3	581.909,247 671.971,951	8.065

Punct început	X / Y	Punct sfârșit	X / Y	Lungime segment (** (m)
3	581.909,247 671.971,951	4	581.895,477 671.960,657	17.809
5	581.883,813 671.952,748	6	581.875,829 671.946,171	10.344
7	581.867,37 671.937,42	8	581.849,179 671.951,496	23.001
9	581.832,312 671.939,088	10	581.822,384 671.931,499	12.496
11	581.818,975 671.928,595	12	581.829,99 671.921,22	13.256
13	581.831,79 671.920,0	14	581.837,07 671.916,21	6.499
15	581.841,79 671.912,82	16	581.843,94 671.911,68	2.434
17	581.847,86 671.909,66	18	581.856,56 671.906,29	9.33
19	581.862,68 671.905,95	20	581.864,71 671.905,84	2.033
21	581.871,26 671.915,94	22	581.875,29 671.922,71	7.879
23	581.877,63 671.926,21	1	581.885,78 671.937,44	13.876

Punct început	X / Y	Punct sfârșit	X / Y	Lungime segment (** (m)
4	581.895,477 671.960,657	5	581.883,813 671.952,748	14.093
6	581.875,829 671.946,171	7	581.867,37 671.937,42	12.171
8	581.849,179 671.951,496	9	581.832,312 671.939,088	20.939
10	581.822,384 671.931,499	11	581.818,975 671.928,595	4.478
12	581.829,99 671.921,22	13	581.831,79 671.920,0	2.174
14	581.837,07 671.916,21	15	581.841,79 671.912,82	5.811
16	581.843,94 671.911,68	17	581.847,86 671.909,66	4.41
18	581.856,56 671.906,29	19	581.862,68 671.905,95	6.129
20	581.864,71 671.905,84	21	581.871,26 671.915,94	12.038
22	581.875,29 671.922,71	23	581.877,63 671.926,21	4.21

** Lungimile segmentelor sunt determinate în planul de proiecție Stereo 70 și sunt rotunjite la 1 milimetru.

*** Distanța dintre puncte este formată din segmente cumulate ce sunt mai mici decât valoarea 1 milimetru.

**DATE DESPRE IMOBILUL NR. 12376**

Oficiul de Cadastru și Publicitate Imobiliară SUCEAVA
Biroul de Cadastru și Publicitate Imobiliară Gura Humorului

A. Partea I. Descrierea imobilului

TEREN Necunoscut

Adresa: Loc. Dragoiesti, Str Cotu Forei, Nr. 10, Jud. Suceava

Nr. Crt	Nr cadastral Nr. topografic	Suprafața* (mp)	Observații / Referințe
A1		5.191	Sector cadastral:15 Teren neimprijmit;

Construcții

Crt	Nr cadastral Nr. topografic	Adresa	Observații / Referințe
A1.1		Loc. Dragoiesti, Str Cotu Forei, Nr. 10, Jud. Suceava	Nr. niveluri:1; S. construita la sol:74 mp; S. construita desfasurata:74 mp; LOCUINTA
A1.2		Loc. Dragoiesti, Str Cotu Forei, Nr. 10, Jud. Suceava	Nr. niveluri:1; S. construita la sol:28 mp; S. construita desfasurata:28 mp; ANEXA
A1.3		Loc. Dragoiesti, Str Cotu Forei, Nr. 10, Jud. Suceava	Nr. niveluri:1; S. construita la sol:55 mp; S. construita desfasurata:55 mp; ANEXA
A1.4		Loc. Dragoiesti, Str Cotu Forei, Nr. 10, Jud. Suceava	Nr. niveluri:1; S. construita la sol:19 mp; S. construita desfasurata:19 mp; ANEXA
A1.5		Loc. Dragoiesti, Str Cotu Forei, Nr. 10, Jud. Suceava	Nr. niveluri:1; S. construita la sol:19 mp; S. construita desfasurata:19 mp; ANEXA
A1.6		Loc. Dragoiesti, Str Cotu Forei, Nr. 10, Jud. Suceava	Nr. niveluri:1; S. construita la sol:10 mp; S. construita desfasurata:10 mp; ANEXA

B. Partea II. Proprietari și acte

Inscrieri privitoare la dreptul de proprietate și alte drepturi reale		Referințe
12376 / 18/03/2022		
Act Normativ nr. 7, din 13/03/1996 emis de PARLAMENTUL ROMANIEI;		
B1	Intabulare, drept de PROPRIETATE, dobandit prin Lege, cota actuala 1/1, cota initiala 1/1 1) NEIDENTIFICAT NEIDENTIFICAT	A1
Act Administrativ nr. 1885, din 14/03/2022 emis de PRIMARIA COMUNEI DRAGOIESTI;		
B2	Se noteaza posesia factica in favoarea lui 1) DOBREA ELENA	A1
Act Administrativ nr. 2526, din 31/03/2021 emis de PRIMARIA COMUNEI DRAGOIESTI;		
B3	Intabulare, drept de PROPRIETATE, dobandit prin Lege, cota actuala 1/1, cota initiala 1/1 1) DOBREA ELENA	A1.1, A1.2, A1.3, A1.4, A1.5, A1.6

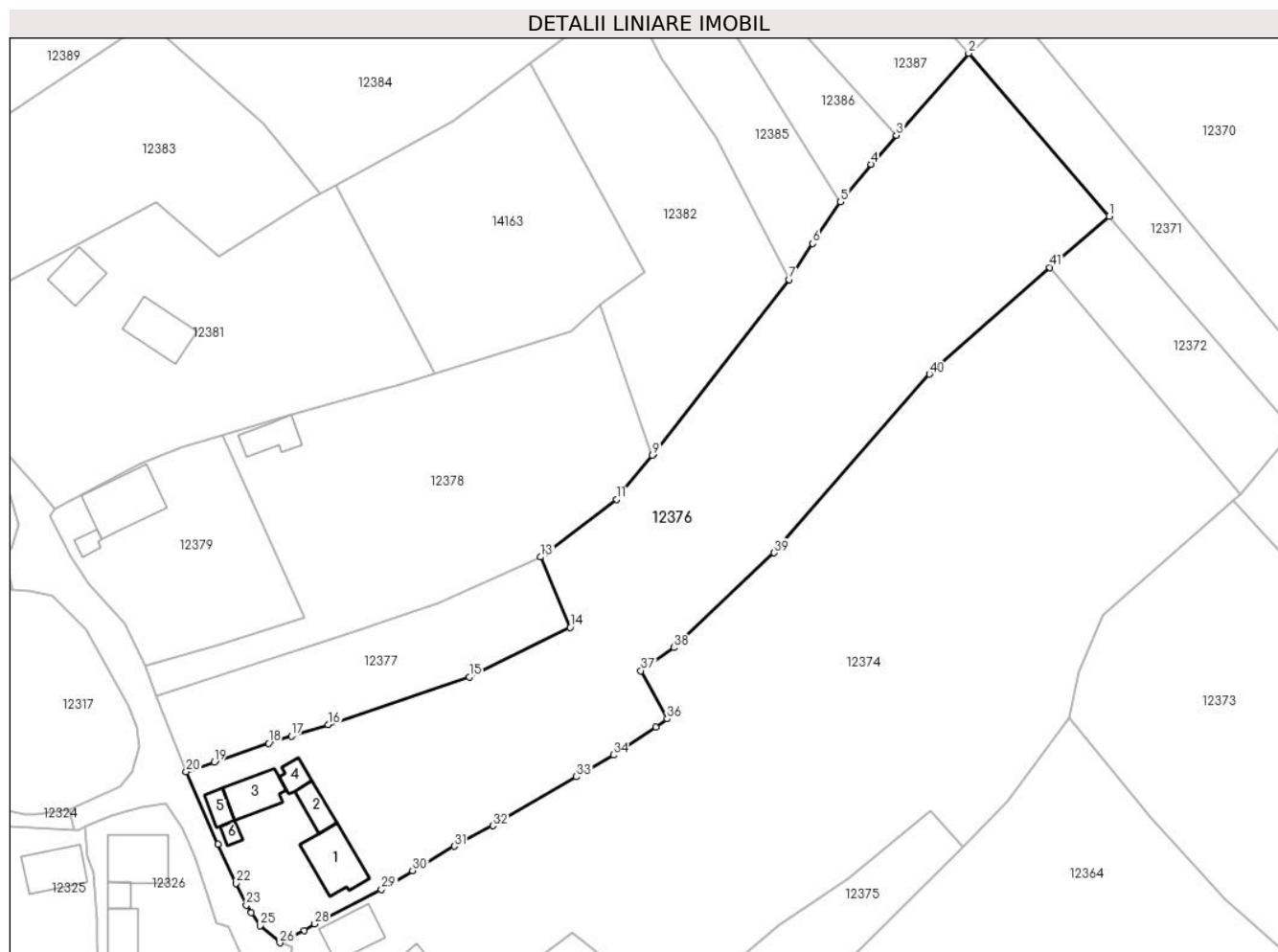
C. Partea III. SARCINI .

Inscrieri privind dezmembramintele dreptului de proprietate, drepturi reale de garanție și sarcini	Referințe
NU SUNT	

Teren

Nr cadastral	Suprafața (mp)*	Observații / Referințe
	5.191	

* Suprafața este determinată în planul de proiecție Stereo 70.



Date referitoare la teren

Crt	Categorie folosință	Intravilan	Suprafața (mp)	Tarla	Parcelă	Nr. topo	Observații / Referințe
1	curți constructii	DA	612	-	-	-	
2	arabil	DA	1.569	-	-	-	
3	arabil	NU	3.010	-	-	-	

Date referitoare la construcții

Crt	Număr	Destinație construcție	Supraf. (mp)	Situație juridică	Observații / Referințe
A1.1		construcții de locuințe	74	Cu acte	Nr. niveluri:1; S. construita la sol:74 mp; S. construita desfasurata:74 mp; LOCUINTA
A1.2		construcții anexa	28	Cu acte	Nr. niveluri:1; S. construita la sol:28 mp; S. construita desfasurata:28 mp; ANEXA
A1.3		construcții anexa	55	Cu acte	Nr. niveluri:1; S. construita la sol:55 mp; S. construita desfasurata:55 mp; ANEXA
A1.4		construcții anexa	19	Cu acte	Nr. niveluri:1; S. construita la sol:19 mp; S. construita desfasurata:19 mp; ANEXA
A1.5		construcții anexa	19	Cu acte	Nr. niveluri:1; S. construita la sol:19 mp; S. construita desfasurata:19 mp; ANEXA
A1.6		construcții anexa	10	Cu acte	Nr. niveluri:1; S. construita la sol:10 mp; S. construita desfasurata:10 mp; ANEXA

Lungime Segmente

1) Valorile lungimilor segmentelor sunt obținute din proiecție în plan.

Punct început	X / Y	Punct sfârșit	X / Y	Lungime segment	Punct început	X / Y	Punct sfârșit	X / Y	Lungime segment	Punct început	X / Y	Punct sfârșit	X / Y	Lungime segment
1	581.939,08 672.071,398	2	581.915,56 672.098,65	35.998	2	581.915,56 672.098,65	3	581.903,46 672.084,928	18.295	3	581.903,46 672.084,928	4	581.899,197 672.080,094	6.445
4	581.899,197 672.080,094	5	581.894,076 672.073,815	8.102	5	581.894,076 672.073,815	6	581.889,446 672.066,83	8.38	6	581.889,446 672.066,83	7	581.885,457 672.060,812	7.22
7	581.885,457 672.060,812	8	581.862,838 672.031,672	36.888	8	581.862,838 672.031,672	9	581.862,616 672.031,386	0.362	9	581.862,616 672.031,386	10	581.857,471 672.025,295	7.973
10	581.857,471 672.025,295	11	581.856,619 672.024,008	1.543	11	581.856,619 672.024,008	12	581.844,791 672.015,052	14.836	12	581.844,791 672.015,052	13	581.843,912 672.014,387	1.102
13	581.843,912 672.014,387	14	581.848,834 672.002,631	12.745	14	581.848,834 672.002,631	15	581.831,978 671.994,345	18.783	15	581.831,978 671.994,345	16	581.808,356 671.986,341	24.941
16	581.808,356 671.986,341	17	581.802,192 671.984,43	6.453	17	581.802,192 671.984,43	18	581.798,371 671.983,245	4.001	18	581.798,371 671.983,245	19	581.789,29 671.980,103	9.609
19	581.789,29 671.980,103	20	581.784,57 671.978,47	4.995	20	581.784,57 671.978,47	21	581.789,86 671.966,31	13.261	21	581.789,86 671.966,31	22	581.792,903 671.959,801	7.185
22	581.792,903 671.959,801	23	581.794,64 671.956,19	4.007	23	581.794,64 671.956,19	24	581.795,507 671.954,892	1.561	24	581.795,507 671.954,892	25	581.796,932 671.952,761	2.564
25	581.796,932 671.952,761	26	581.800,259 671.949,874	4.405	26	581.800,259 671.949,874	27	581.804,387 671.951,944	4.618	27	581.804,387 671.951,944	28	581.806,103 671.953,017	2.024
28	581.806,103 671.953,017	29	581.817,287 671.958,786	12.584	29	581.817,287 671.958,786	30	581.822,483 671.961,956	6.087	30	581.822,483 671.961,956	31	581.829,461 671.966,029	8.08
31	581.829,461 671.966,029	32	581.835,918 671.969,44	7.303	32	581.835,918 671.969,44	33	581.849,912 671.977,628	16.213	33	581.849,912 671.977,628	34	581.856,113 671.981,264	7.188
34	581.856,113 671.981,264	35	581.863,21 671.985,944	8.501	35	581.863,21 671.985,944	36	581.865,116 671.987,315	2.348	36	581.865,116 671.987,315	37	581.860,681 671.995,364	9.19
37	581.860,681 671.995,364	38	581.866,188 671.999,244	6.737	38	581.866,188 671.999,244	39	581.883,02 672.015,09	23.117	39	581.883,02 672.015,09	40	581.908,989 672.044,983	39.598
40	581.908,989 672.044,983	41	581.929,15 672.062,828	26.924	41	581.929,15 672.062,828	1	581.939,08 672.071,398	13.117					

** Lungimile segmentelor sunt determinate în planul de proiecție Stereo 70 și sunt rotunjite la 1 milimetru.

*** Distanța dintre puncte este formată din segmente cumulate ce sunt mai mici decât valoarea 1 milimetru.

**DATE DESPRE IMOBILUL NR. 12377**

Oficiul de Cadastru și Publicitate Imobiliară SUCEAVA
Biroul de Cadastru și Publicitate Imobiliară Gura Humorului

A. Partea I. Descrierea imobilului

TEREN Intravilan

Adresa: Loc. Dragoiesti, Str Cotu Forei, Jud. Suceava

Nr. Crt	Nr cadastral Nr. topografic	Suprafața* (mp)	Observații / Referințe
A1	31787	912	Sector cadastral:15 Teren neimprejmuit;

B. Partea II. Proprietari și acte

Inscrieri privitoare la dreptul de proprietate și alte drepturi reale	Referințe
10990 / 23/07/2019	
Act Notarial nr. 1700, din 23/07/2019 emis de Atanasoaei Petru;	
B1	A1
Intabulare, drept de PROPRIETATE, dobândit prin Conventie, cota actuala 1/1, cota initiala 1/1	
1) DOBREA ELENA, divortata	

C. Partea III. SARCINI .

Inscrieri privind dezmembramintele dreptului de proprietate, drepturi reale de garanție și sarcini	Referințe
NU SUNT	

Anexa Nr. 1 La Partea I

Teren

Nr cadastral	Suprafața (mp)*	Observații / Referințe
31787	912	

* Suprafața este determinată în planul de proiecție Stereo 70.

DETALII LINIARE IMOBIL



Date referitoare la teren

Crt	Categorie folosință	Intra vilan	Suprafața (mp)	Tarla	Parcelă	Nr. topo	Observații / Referințe
1	arabil	DA	912	-	-	-	

Lungime Segmente

1) Valorile lungimilor segmentelor sunt obținute din proiecție în plan.

Punct început	X / Y	Punct sfârșit	X / Y	Lungime segment (** (m)
1	581.779,651 671.991,069	2	581.784,57 671.978,47	13.525
2	581.784,57 671.978,47	3	581.789,29 671.980,103	4.995
3	581.789,29 671.980,103	4	581.798,371 671.983,245	9.609
4	581.798,371 671.983,245	5	581.802,192 671.984,43	4.001
5	581.802,192 671.984,43	6	581.808,356 671.986,341	6.453

Punct început	X / Y	Punct sfârșit	X / Y	Lungime segment (** (m)
6	581.808,356 671.986,341	7	581.831,978 671.994,345	24.941
7	581.831,978 671.994,345	8	581.848,834 672.002,631	18.783
8	581.848,834 672.002,631	9	581.843,912 672.014,387	12.745
9	581.843,912 672.014,387	10	581.826,815 672.006,695	18.748
10	581.826,815 672.006,695	11	581.813,722 672.002,293	13.813
11	581.813,722 672.002,293	12	581.809,496 672.000,872	4.459
12	581.809,496 672.000,872	1	581.779,651 671.991,069	31.414

** Lungimile segmentelor sunt determinate în planul de proiecție Stereo 70 și sunt rotunjite la 1 milimetru.

*** Distanța dintre puncte este formată din segmente cumulate ce sunt mai mici decât valoarea 1 milimetru.

**DATE DESPRE IMOBILUL NR. 12378**

Oficiul de Cadastru și Publicitate Imobiliară SUCEAVA
Biroul de Cadastru și Publicitate Imobiliară Gura Humorului

A. Partea I. Descrierea imobilului

TEREN Necunoscut

Adresa: Loc. Dragoiesti, Jud. Suceava

Nr. Crt	Nr cadastral Nr. topografic	Suprafața* (mp)	Observații / Referințe
A1	31788	2.387	Sector cadastral:15 Teren neimprejmuit;

Construcții

Crt	Nr cadastral Nr. topografic	Adresa	Observații / Referințe
A1.1		Loc. Dragoiesti, Jud. Suceava	Nr. niveluri:1; S. construita la sol:43 mp; S. construita desfasurata:43 mp; LOCUINTA

B. Partea II. Proprietari și acte

Inscrieri privitoare la dreptul de proprietate și alte drepturi reale	Referințe
10988 / 23/07/2019	
Act Notarial nr. 172, din 17/12/2018 emis de Atanasoaei Petru;	
B1	A1
Intabulare, drept de PROPRIETATE, dobandit prin Succesiune, cota actuala 1/1, cota initiala 1/1 1) POIENARIU CONSTANTIN	
12378 / 18/03/2022	
Act Administrativ nr. 2526, din 31/03/2022 emis de PRIMARIA COMUNEI DRAGOIESTI;	
B2	A1.1
Intabulare, drept de PROPRIETATE, dobandit prin Lege, cota actuala 1/1, cota initiala 1/1 1) POIENARIU CONSTANTIN	

C. Partea III. SARCINI .

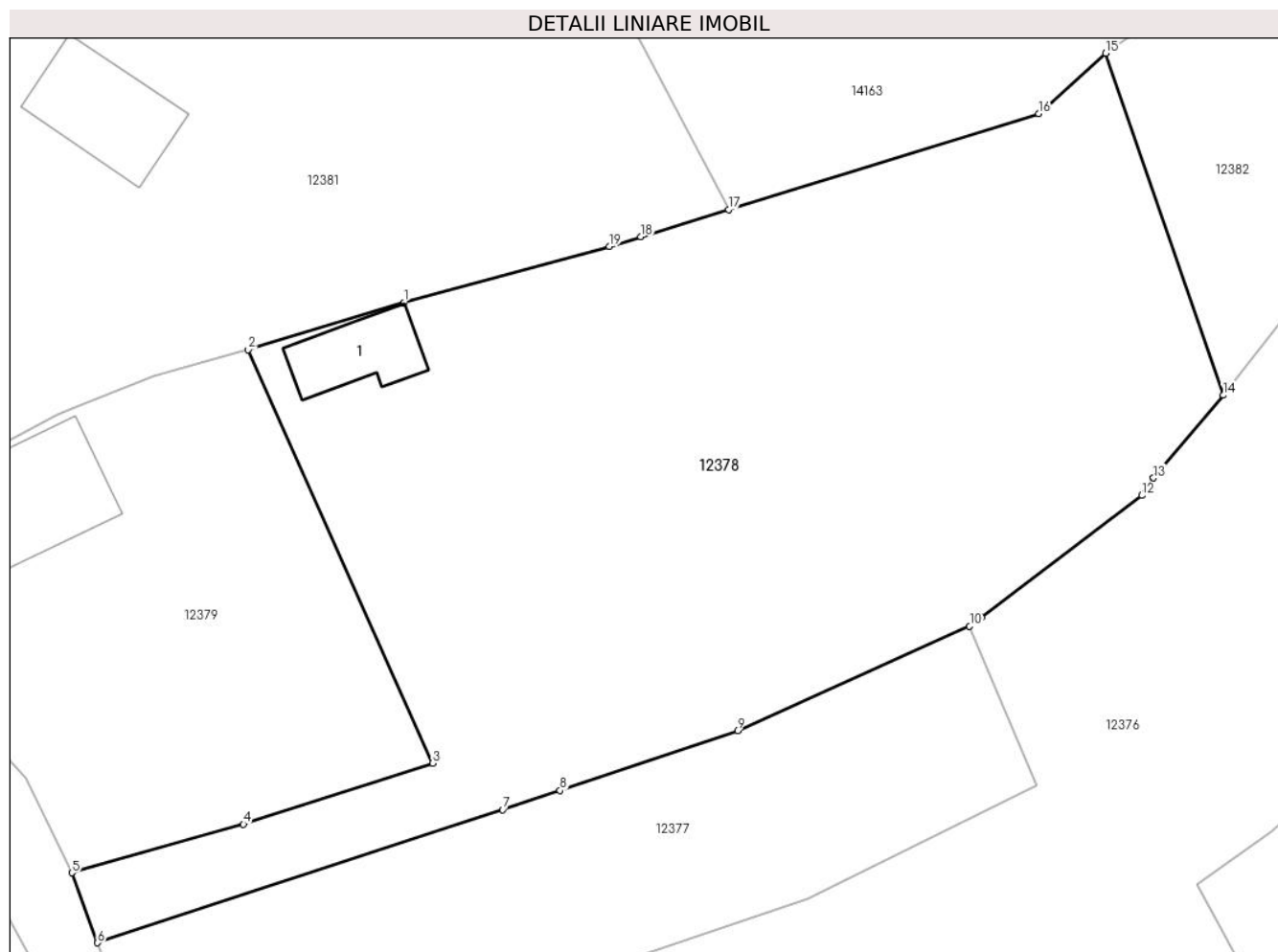
Inscrieri privind dezmembramintele dreptului de proprietate, drepturi reale de garanție și sarcini	Referințe
NU SUNT	

Anexa Nr. 1 La Partea I

Teren

Nr cadastral	Suprafața (mp)*	Observații / Referințe
31788	2.387	

* Suprafața este determinată în planul de proiecție Stereo 70.



Date referitoare la teren

Crt	Categorie folosință	Intra vilan	Suprafața (mp)	Tarla	Parcelă	Nr. topo	Observații / Referințe
1	curți constructii	DA	520	-	-	-	
2	arabil	DA	810	-	-	-	
3	arabil	NU	1.057	-	-	-	

Date referitoare la construcții

Crt	Număr	Destinație construcție	Supraf. (mp)	Situație juridică	Observații / Referințe
A1.1		construcții de locuințe	43	Cu acte	Nr. niveluri:1; S. construita la sol:43 mp; S. construita desfasurata:43 mp; LOCUINTA

Lungime Segmente

1) Valorile lungimilor segmentelor sunt obținute din proiecție în plan.

Punct început	X / Y	Punct sfârșit	X / Y	Lungime segment (** (m)
1	581.802,22 672.038,215	2	581.790,757 672.034,743	11.977
2	581.790,757 672.034,743	3	581.804,346 672.004,303	33.335

Punct început	X / Y	Punct sfârșit	X / Y	Lungime segment (** (m)
3	581.804,346 672.004,303	4	581.790,401 671.999,798	14.655
4	581.790,401 671.999,798	5	581.777,76 671.996,22	13.138
5	581.777,76 671.996,22	6	581.779,651 671.991,069	5.487
6	581.779,651 671.991,069	7	581.809,496 672.000,872	31.414
7	581.809,496 672.000,872	8	581.813,722 672.002,293	4.459
8	581.813,722 672.002,293	9	581.826,815 672.006,695	13.813
9	581.826,815 672.006,695	10	581.843,912 672.014,387	18.748
10	581.843,912 672.014,387	11	581.844,791 672.015,052	1.102
11	581.844,791 672.015,052	12	581.856,619 672.024,008	14.836
12	581.856,619 672.024,008	13	581.857,471 672.025,295	1.543
13	581.857,471 672.025,295	14	581.862,616 672.031,386	7.973
14	581.862,616 672.031,386	15	581.853,949 672.056,574	26.637
15	581.853,949 672.056,574	16	581.848,999 672.052,132	6.651
16	581.848,999 672.052,132	17	581.826,149 672.045,071	23.916
17	581.826,149 672.045,071	18	581.819,682 672.043,072	6.769
18	581.819,682 672.043,072	19	581.817,36 672.042,354	2.43
19	581.817,36 672.042,354	1	581.802,22 672.038,215	15.696

** Lungimile segmentelor sunt determinate în planul de proiecție Stereo 70 și sunt rotunjite la 1 milimetru.

*** Distanța dintre puncte este formată din segmente cumulate ce sunt mai mici decât valoarea 1 milimetru.

**DATE DESPRE IMOBILUL NR. 12379**

Oficiul de Cadastru și Publicitate Imobiliară SUCEAVA
Biroul de Cadastru și Publicitate Imobiliară Gura Humorului

A. Partea I. Descrierea imobilului

TEREN Intravilan

Adresa: Loc. Dragoiesti, Str Cotu Forei, Nr. 12, Jud. Suceava

Nr. Crt	Nr cadastral Nr. topografic	Suprafața* (mp)	Observații / Referințe
A1		971	Sector cadastral:15 Teren neimprijmit;

Construcții

Crt	Nr cadastral Nr. topografic	Adresa	Observații / Referințe
A1.1		Loc. Dragoiesti, Str Cotu Forei, Nr. 12, Jud. Suceava	Nr. niveluri:1; S. construita la sol:97 mp; S. construita desfasurata:97 mp; LOCUINTA
A1.2		Loc. Dragoiesti, Str Cotu Forei, Nr. 12, Jud. Suceava	Nr. niveluri:1; S. construita la sol:12 mp; S. construita desfasurata:12 mp; ANEXA

B. Partea II. Proprietari și acte

Inscrieri privitoare la dreptul de proprietate și alte drepturi reale		Referințe
12379 / 18/03/2022		
Act Normativ nr. 7, din 13/03/1996 emis de PARLAMENTUL ROMANIEI;		
B1	Intabulare, drept de PROPRIETATE, dobandit prin Lege, cota actuala 1/1, cota initiala 1/1 1) NEIDENTIFICAT NEIDENTIFICAT	A1
Act Administrativ nr. 1886, din 14/03/2022 emis de PRIMARIA COMUNEI DRAGOIESTI;		
B2	Se noteaza posesia factica in favoarea lui 1) PETENGHE DUMITRU 2) PETENGHE MARILENA	A1
Act Administrativ nr. 2526, din 31/03/2022 emis de PRIMARIA COMUNEI DRAGOIESTI;		
B3	Intabulare, drept de PROPRIETATE, dobandit prin Lege, cota actuala 1/1, cota initiala 1/1 1) PETENGHE MARILENA 2) PETENGHE DUMITRU	A1.1, A1.2

C. Partea III. SARCINI .

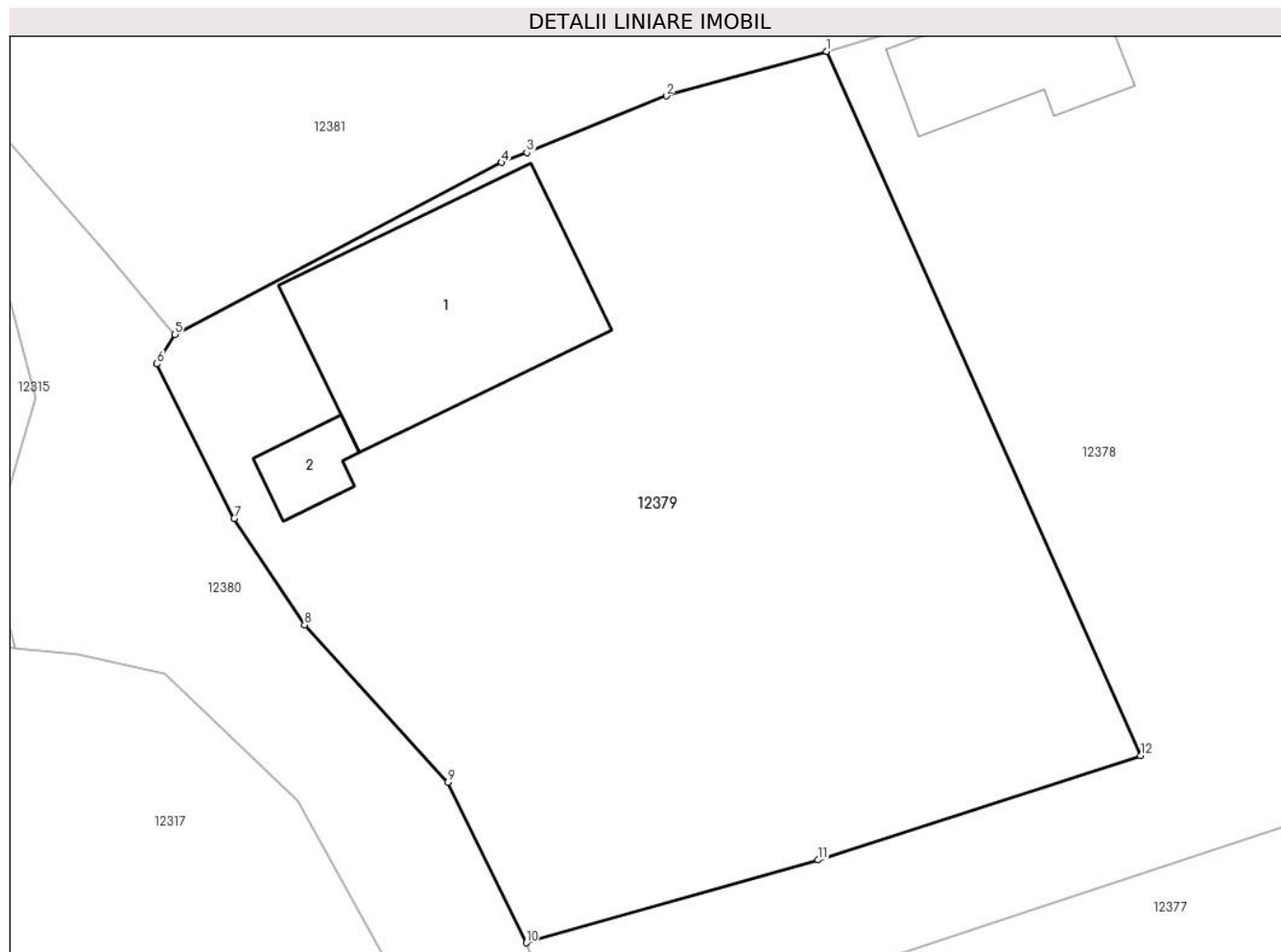
Inscrieri privind dezmembramintele dreptului de proprietate, drepturi reale de garanție și sarcini	Referințe
NU SUNT	

Anexa Nr. 1 La Partea I

Teren

Nr cadastral	Suprafața (mp)*	Observații / Referințe
	971	

* Suprafața este determinată în planul de proiecție Stereo 70.



Date referitoare la teren

Crt	Categorie folosință	Intra vilan	Suprafața (mp)	Tarla	Parcelă	Nr. topo	Observații / Referințe
1	curți constructii	DA	275	-	-	-	
2	arabil	DA	695	-	-	-	

Date referitoare la construcții

Crt	Număr	Destinație construcție	Supraf. (mp)	Situație juridică	Observații / Referințe
A1.1		construcții de locuințe	97	Cu acte	Nr. niveluri:1; S. construita la sol:97 mp; S. construita desfasurata:97 mp; LOCUINTA
A1.2		construcții anexa	12	Cu acte	Nr. niveluri:1; S. construita la sol:12 mp; S. construita desfasurata:12 mp; ANEXA

Lungime Segmente

1) Valorile lungimilor segmentelor sunt obținute din proiecție în plan.

Punct început	X / Y	Punct sfârșit	X / Y	Lungime segment (** (m))
1	581.790,757 672.034,743	2	581.783,821 672.032,823	7.197
2	581.783,821 672.032,823	3	581.777,789 672.030,378	6.509

Punct început	X / Y	Punct sfârșit	X / Y	Lungime segment (** (m)
3	581.777,789 672.030,378	4	581.776,708 672.029,941	1.166
4	581.776,708 672.029,941	5	581.762,55 672.022,51	15.99
5	581.762,55 672.022,51	6	581.761,78 672.021,24	1.485
6	581.761,78 672.021,24	7	581.765,13 672.014,56	7.473
7	581.765,13 672.014,56	8	581.768,17 672.009,96	5.514
8	581.768,17 672.009,96	9	581.774,38 672.003,16	9.209
9	581.774,38 672.003,16	10	581.777,76 671.996,22	7.719
10	581.777,76 671.996,22	11	581.790,401 671.999,798	13.138
11	581.790,401 671.999,798	12	581.804,346 672.004,303	14.655
12	581.804,346 672.004,303	1	581.790,757 672.034,743	33.335

** Lungimile segmentelor sunt determinate în planul de proiecție Stereo 70 și sunt rotunjite la 1 milimetru.

*** Distanța dintre puncte este formată din segmente cumulate ce sunt mai mici decât valoarea 1 milimetru.

**DATE DESPRE IMOBILUL NR. 12380**

Oficiul de Cadastru și Publicitate Imobiliară SUCEAVA
Biroul de Cadastru și Publicitate Imobiliară Gura Humorului

A. Partea I. Descrierea imobilului

TEREN Intravilan

Adresa: Loc. Dragoiesti, Jud. Suceava

Nr. Crt	Nr cadastral Nr. topografic	Suprafața* (mp)	Observații / Referințe
A1	32762	2.300	Sector cadastral:15 Teren neimprejmuit;

B. Partea II. Proprietari și acte

Inscrieri privitoare la dreptul de proprietate și alte drepturi reale		Referințe
16085 / 02/12/2020		
Act Normativ nr. 1357, din 27/12/2001 emis de GUVERNUL ROMANIEI (act administrativ nr 8565 din 25.11.2020, emis de Primaria comunei Dragoiesti);		
B1	Intabulare, drept de PROPRIETATE, dobândit prin Lege, cota actuala 1/1, cota initiala 1/1 1) COMUNA DRAGOIESTI, CIF:4441190	A1

C. Partea III. SARCINI .

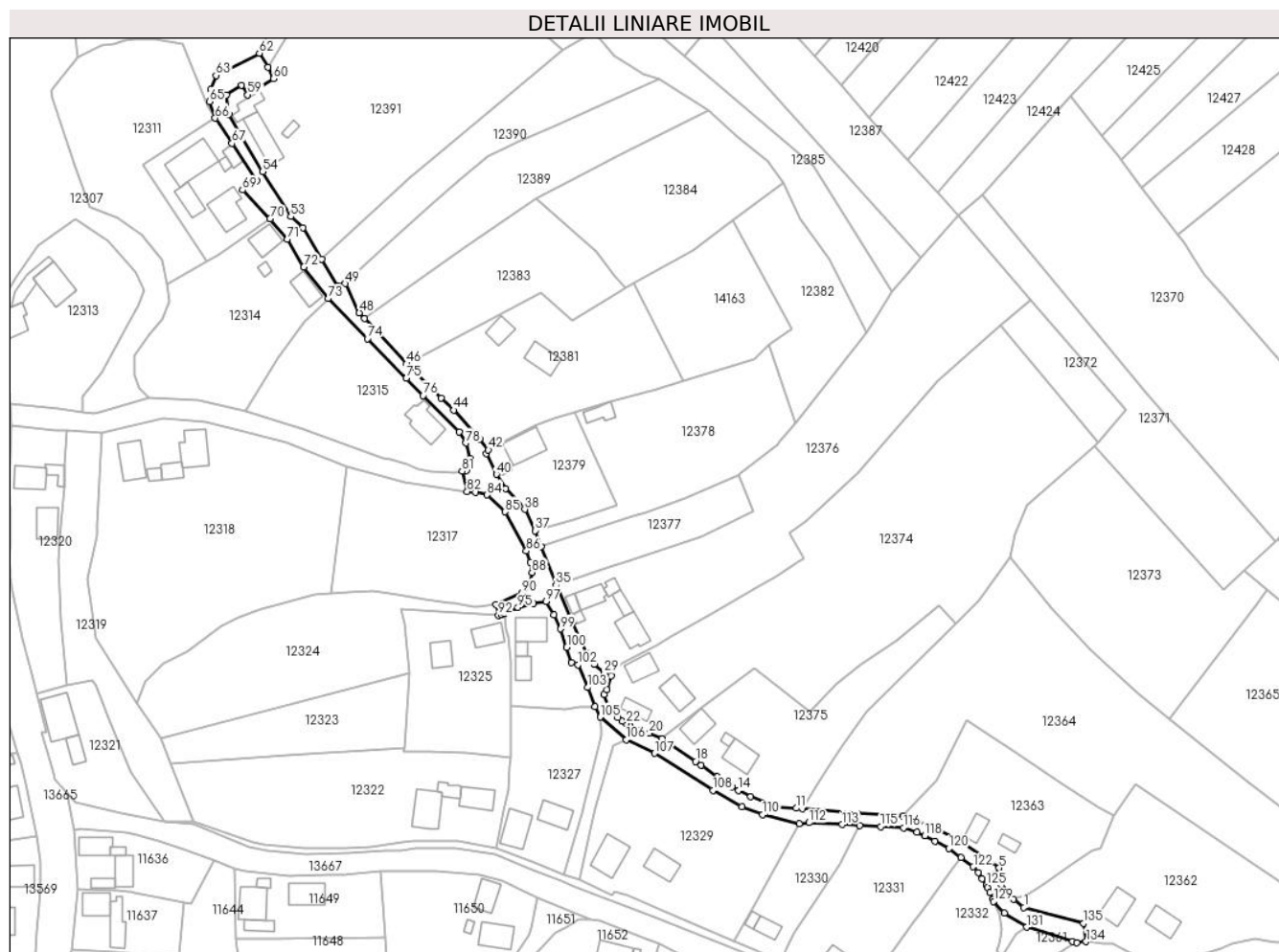
Inscrieri privind dezmembramintele dreptului de proprietate, drepturi reale de garanție și sarcini	Referințe
NU SUNT	

Anexa Nr. 1 La Partea I

Teren

Nr cadastral	Suprafața (mp)*	Observații / Referințe
32762	2.300	

* Suprafața este determinată în planul de proiecție Stereo 70.



Date referitoare la teren

Crt	Categorie folosință	Intra vilan	Suprafața (mp)	Tarla	Parcelă	Nr. topo	Observații / Referințe
1	drum	DA	2.300	-	-	-	

Lungime Segmente

1) Valorile lungimilor segmentelor sunt obținute din proiecție în plan.

Punct început	X / Y	Punct sfârșit	X / Y	Lungime segment
1	581.936,85 671.873,64	2	581.933,47 671.876,31	4.307
4	581.927,54 671.884,54	5	581.928,82 671.886,5	2.341
7	581.907,7 671.899,59	8	581.897,44 671.903,54	10.994
10	581.864,71 671.905,84	11	581.862,68 671.905,95	2.033
13	581.847,86 671.909,66	14	581.843,94 671.911,68	4.41
16	581.837,07 671.916,21	17	581.831,79 671.920,0	6.499
2	581.933,47 671.876,31	3	581.929,56 671.880,97	6.083
5	581.928,82 671.886,5	6	581.915,537 671.895,854	16.246
8	581.897,44 671.903,54	9	581.882,6 671.904,23	14.856
11	581.862,68 671.905,95	12	581.856,56 671.906,29	6.129
14	581.843,94 671.911,68	15	581.841,79 671.912,82	2.434
17	581.831,79 671.920,0	18	581.829,99 671.921,22	2.174
3	581.929,56 671.880,97	4	581.927,54 671.884,54	4.102
6	581.915,537 671.895,854	7	581.907,7 671.899,59	8.682
9	581.882,6 671.904,23	10	581.864,71 671.905,84	17.962
12	581.856,56 671.906,29	13	581.847,86 671.909,66	9.33
15	581.841,79 671.912,82	16	581.837,07 671.916,21	5.811
18	581.829,99 671.921,22	19	581.818,975 671.928,595	13.256

Punct început	X / Y	Punct sfârșit	X / Y	Lungime segment t	Punct început	X / Y	Punct sfârșit	X / Y	Lungime segment t	Punct început	X / Y	Punct sfârșit	X / Y	Lungime segment t
19	581.818,975 671.928,595	20	581.814,88 671.930,331	4.448	20	581.814,88 671.930,331	21	581.808,468 671.932,917	6.914	21	581.808,468 671.932,917	22	581.807,44 671.933,51	1.187
22	581.807,44 671.933,51	23	581.806,126 671.934,223	1.495	23	581.806,126 671.934,223	24	581.804,75 671.935,43	1.83	24	581.804,75 671.935,43	25	581.802,345 671.937,399	3.108
25	581.802,345 671.937,399	26	581.800,235 671.942,888	5.881	26	581.800,235 671.942,888	27	581.801,065 671.944,42	1.742	27	581.801,065 671.944,42	28	581.802,411 671.949,054	4.826
28	581.802,411 671.949,054	29	581.800,259 671.949,874	2.303	29	581.800,259 671.949,874	30	581.796,932 671.952,761	4.405	30	581.796,932 671.952,761	31	581.795,507 671.954,892	2.564
31	581.795,507 671.954,892	32	581.794,64 671.956,19	1.561	32	581.794,64 671.956,19	33	581.792,903 671.959,801	4.007	33	581.792,903 671.959,801	34	581.789,86 671.966,31	7.185
34	581.789,86 671.966,31	35	581.784,57 671.978,47	13.26 1	35	581.784,57 671.978,47	36	581.779,651 671.991,069	13.52 5	36	581.779,651 671.991,069	37	581.777,76 671.996,22	5.487
37	581.777,76 671.996,22	38	581.774,38 672.003,16	7.719	38	581.774,38 672.003,16	39	581.768,17 672.009,96	9.209	39	581.768,17 672.009,96	40	581.765,13 672.014,56	5.514
40	581.765,13 672.014,56	41	581.761,78 672.021,24	7.473	41	581.761,78 672.021,24	42	581.762,55 672.022,51	1.485	42	581.762,55 672.022,51	43	581.759,62 672.026,0	4.557
43	581.759,62 672.026,0	44	581.751,26 672.035,45	12.61 7	44	581.751,26 672.035,45	45	581.747,219 672.039,414	5.661	45	581.747,219 672.039,414	46	581.735,92 672.050,5	15.82 9
46	581.735,92 672.050,5	47	581.722,226 672.065,219	20.10 4	47	581.722,226 672.065,219	48	581.720,52 672.067,1	2.539	48	581.720,52 672.067,1	49	581.715,973 672.076,596	10.52 8
49	581.715,973 672.076,596	50	581.713,4 672.075,78	2.699	50	581.713,4 672.075,78	51	581.708,235 672.084,489	10.12 5	51	581.708,235 672.084,489	52	581.702,15 672.094,75	11.93
52	581.702,15 672.094,75	53	581.698,193 672.098,415	5.394	53	581.698,193 672.098,415	54	581.689,118 672.113,035	17.20 8	54	581.689,118 672.113,035	55	581.682,248 672.124,103	13.02 7
55	581.682,248 672.124,103	56	581.677,998 672.131,691	8.697	56	581.677,998 672.131,691	57	581.677,32 672.137,876	6.222	57	581.677,32 672.137,876	58	581.682,237 672.141,164	5.915
58	581.682,237 672.141,164	59	581.684,228 672.137,973	3.761	59	581.684,228 672.137,973	60	581.692,575 672.143,201	9.849	60	581.692,575 672.143,201	61	581.690,785 672.147,02	4.218
61	581.690,785 672.147,02	62	581.687,975 672.151,514	5.3	62	581.687,975 672.151,514	63	581.673,857 672.144,278	15.86 4	63	581.673,857 672.144,278	64	581.672,063 672.139,659	4.955
64	581.672,063 672.139,659	65	581.671,698 672.135,767	3.909	65	581.671,698 672.135,767	66	581.673,613 672.130,429	5.671	66	581.673,613 672.130,429	67	581.679,1 672.122,21	9.882
67	581.679,1 672.122,21	68	581.687,0 672.110,06	14.49 2	68	581.687,0 672.110,06	69	581.682,509 672.107,03	5.418	69	581.682,509 672.107,03	70	581.691,48 672.097,64	12.98 7
70	581.691,48 672.097,64	71	581.697,044 672.090,979	8.679	71	581.697,044 672.090,979	72	581.702,481 672.082,017	10.48 2	72	581.702,481 672.082,017	73	581.710,35 672.071,71	12.96 7
73	581.710,35 672.071,71	74	581.723,17 672.058,67	18.28 6	74	581.723,17 672.058,67	75	581.735,85 672.045,76	18.09 6	75	581.735,85 672.045,76	76	581.741,338 672.040,205	7.809
76	581.741,338 672.040,205	77	581.753,1 672.028,3	16.73 5	77	581.753,1 672.028,3	78	581.755,21 672.024,74	4.138	78	581.755,21 672.024,74	79	581.756,53 672.019,77	5.142
79	581.756,53 672.019,77	80	581.755,36 672.015,87	4.072	80	581.755,36 672.015,87	81	581.754,002 672.015,552	1.395	81	581.754,002 672.015,552	82	581.755,62 672.008,968	6.78
82	581.755,62 672.008,968	83	581.758,38 672.008,66	2.777	83	581.758,38 672.008,66	84	581.762,144 672.007,835	3.853	84	581.762,144 672.007,835	85	581.767,89 672.002,34	7.951
85	581.767,89 672.002,34	86	581.774,92 671.989,6	14.55 1	86	581.774,92 671.989,6	87	581.776,23 671.985,88	3.944	87	581.776,23 671.985,88	88	581.776,74 671.982,65	3.27
88	581.776,74 671.982,65	89	581.775,58 671.978,32	4.483	89	581.775,58 671.978,32	90	581.773,6 671.976,06	3.005	90	581.773,6 671.976,06	91	581.764,95 671.972,15	9.493
91	581.764,95 671.972,15	92	581.765,8 671.968,74	3.514	92	581.765,8 671.968,74	93	581.766,73 671.968,81	0.933	93	581.766,73 671.968,81	94	581.767,682 671.969,316	1.078
94	581.767,682 671.969,316	95	581.772,125 671.971,231	4.838	95	581.772,125 671.971,231	96	581.777,235 671.972,59	5.288	96	581.777,235 671.972,59	97	581.781,26 671.973,213	4.073
97	581.781,26 671.973,213	98	581.783,904 671.968,845	5.106	98	581.783,904 671.968,845	99	581.786,069 671.964,245	5.084	99	581.786,069 671.964,245	100	581.788,044 671.958,226	6.335
100	581.788,044 671.958,226	101	581.789,59 671.953,25	5.211	101	581.789,59 671.953,25	102	581.791,676 671.952,598	2.186	102	581.791,676 671.952,598	103	581.794,876 671.945,213	8.048
103	581.794,876 671.945,213	104	581.797,296 671.939,006	6.662	104	581.797,296 671.939,006	105	581.798,92 671.935,6	3.773	105	581.798,92 671.935,6	106	581.807,413 671.928,207	11.26
106	581.807,413 671.928,207	107	581.816,688 671.923,825	10.25 8	107	581.816,688 671.923,825	108	581.835,595 671.911,727	22.44 6	108	581.835,595 671.911,727	109	581.845,043 671.906,488	10.80 3
109	581.845,043 671.906,488	110	581.851,75 671.903,85	7.207	110	581.851,75 671.903,85	111	581.863,67 671.900,97	12.26 3	111	581.863,67 671.900,97	112	581.866,88 671.901,25	3.222
112	581.866,88 671.901,25	113	581.877,61 671.900,64	10.74 7	113	581.877,61 671.900,64	114	581.883,38 671.900,39	5.775	114	581.883,38 671.900,39	115	581.890,28 671.900,01	6.91
115	581.890,28 671.900,01	116	581.897,68 671.899,57	7.413	116	581.897,68 671.899,57	117	581.902,02 671.898,1	4.582	117	581.902,02 671.898,1	118	581.904,6 671.897,01	2.801

Punct început	X / Y	Punct sfârșit	X / Y	Lungime segment	Punct început	X / Y	Punct sfârșit	X / Y	Lungime segment	Punct început	X / Y	Punct sfârșit	X / Y	Lungime segment
118	581.904,6 671.897,01	119	581.907,83 671.895,28	3.664	119	581.907,83 671.895,28	120	581.912,42 671.892,84	5.198	120	581.912,42 671.892,84	121	581.916,449 671.889,966	4.949
121	581.916,449 671.889,966	122	581.920,345 671.886,86	4.983	122	581.920,345 671.886,86	123	581.922,003 671.885,023	2.475	123	581.922,003 671.885,023	124	581.923,317 671.883,055	2.366
124	581.923,317 671.883,055	125	581.924,643 671.880,861	2.564	125	581.924,643 671.880,861	126	581.925,04 671.880,05	0.903	126	581.925,04 671.880,05	127	581.925,7 671.878,55	1.639
127	581.925,7 671.878,55	128	581.926,811 671.876,262	2.543	128	581.926,811 671.876,262	129	581.927,03 671.875,66	0.641	129	581.927,03 671.875,66	130	581.930,472 671.871,908	5.092
130	581.930,472 671.871,908	131	581.937,69 671.867,24	8.596	131	581.937,69 671.867,24	132	581.952,66 671.862,62	15.667	132	581.952,66 671.862,62	133	581.954,068 671.862,174	1.477
133	581.954,068 671.862,174	134	581.957,07 671.862,54	3.024	134	581.957,07 671.862,54	135	581.956,31 671.868,48	5.988	135	581.956,31 671.868,48	1	581.936,85 671.873,64	20.132

** Lungimile segmentelor sunt determinate în planul de proiecție Stereo 70 și sunt rotunjite la 1 milimetru.

*** Distanța dintre puncte este formată din segmente cumulate ce sunt mai mici decât valoarea 1 milimetru.

**DATE DESPRE IMOBILUL NR. 12381**

Oficiul de Cadastru și Publicitate Imobiliară SUCEAVA
Biroul de Cadastru și Publicitate Imobiliară Gura Humorului

A. Partea I. Descrierea imobilului

TEREN Necunoscut

Adresa: Loc. Dragoiesti, Str Cotu Forei, Nr. 14, Jud. Suceava

Nr. Crt	Nr cadastral Nr. topografic	Suprafața* (mp)	Observații / Referințe
A1		2.600	Sector cadastral:15 Teren neimprijmit;

Construcții

Crt	Nr cadastral Nr. topografic	Adresa	Observații / Referințe
A1.1		Loc. Dragoiesti, Str Cotu Forei, Nr. 14, Jud. Suceava	Nr. niveluri:1; S. construita la sol:69 mp; S. construita desfasurata:69 mp; LOCUINTA
A1.2		Loc. Dragoiesti, Str Cotu Forei, Nr. 14, Jud. Suceava	Nr. niveluri:1; S. construita la sol:49 mp; S. construita desfasurata:49 mp; ANEXA

B. Partea II. Proprietari și acte

Inscrieri privitoare la dreptul de proprietate și alte drepturi reale		Referințe
12381 / 18/03/2022		
Act Notarial nr. 2214, din 20/10/2016 emis de BIN DUMITRU MIHAELA;		
B1	Intabulare, drept de PROPRIETATE, dobandit prin lesire Din Indiviziune, cota actuala 1/6, cota initiala 1/6 1) RUSU VIORICA	A1, A1.1, A1.2
B2	Intabulare, drept de PROPRIETATE, dobandit prin lesire Din Indiviziune, cota actuala 1/6, cota initiala 1/6 1) CIOBAN GHEORGHE	A1, A1.1, A1.2
B3	Intabulare, drept de PROPRIETATE, dobandit prin lesire Din Indiviziune, cota actuala 1/6, cota initiala 1/6 1) RUSU MARIA	A1, A1.1, A1.2
B4	Intabulare, drept de PROPRIETATE, dobandit prin lesire Din Indiviziune, cota actuala 1/6, cota initiala 1/6 1) CIOBANU VASILE	A1, A1.1, A1.2
B5	Intabulare, drept de PROPRIETATE, dobandit prin lesire Din Indiviziune, cota actuala 1/6, cota initiala 1/6 1) CIOBAN CONSTANTIN	A1, A1.1, A1.2
B6	Intabulare, drept de PROPRIETATE, dobandit prin lesire Din Indiviziune, cota actuala 1/6, cota initiala 1/6 1) ONIGA ANA-ELENA	A1, A1.1, A1.2

C. Partea III. SARCINI .

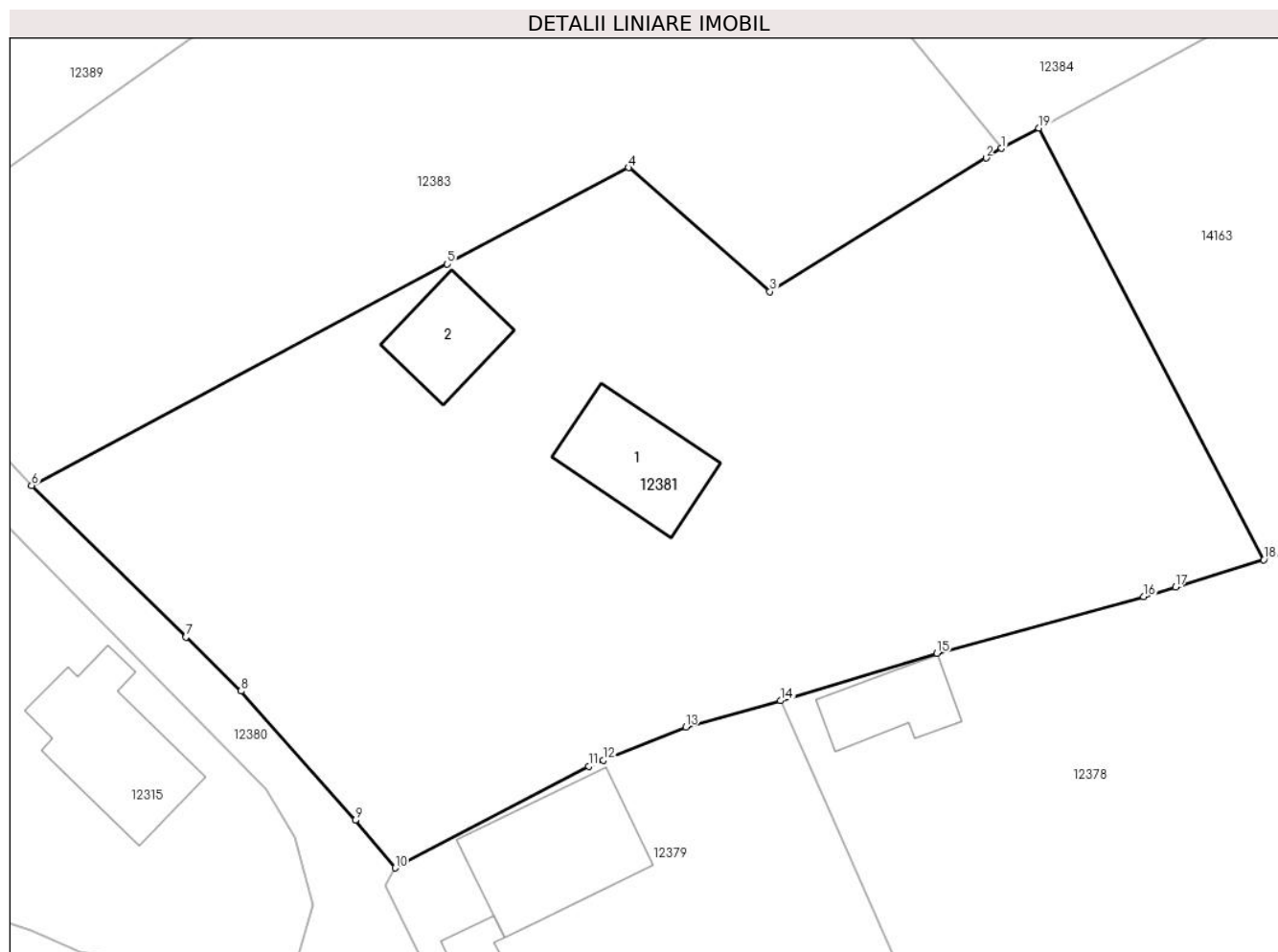
Inscrieri privind dezmembramintele dreptului de proprietate, drepturi reale de garanție și sarcini	Referințe
NU SUNT	

Anexa Nr. 1 La Partea I

Teren

Nr cadastral	Suprafața (mp)*	Observații / Referințe
	2.600	

* Suprafața este determinată în planul de proiecție Stereo 70.



Date referitoare la teren

Crt	Categorie folosință	Intravilan	Suprafața (mp)	Tarla	Parcelă	Nr. topo	Observații / Referințe
1	curți constructii	DA	500	-	-	-	
2	arabil	DA	1.905	-	-	-	
3	arabil	NU	195	-	-	-	

Date referitoare la construcții

Crt	Număr	Destinație construcție	Supraf. (mp)	Situație juridică	Observații / Referințe
A1.1		construcții de locuințe	69	Cu acte	Nr. niveluri:1; S. construita la sol:69 mp; S. construita desfasurata:69 mp; LOCUINTA
A1.2		construcții anexa	49	Cu acte	Nr. niveluri:1; S. construita la sol:49 mp; S. construita desfasurata:49 mp; ANEXA

Lungime Segmente

1) Valorile lungimilor segmentelor sunt obținute din proiecție în plan.

Punct început	X / Y	Punct sfârșit	X / Y	Lungime segment (** (m)
1	581.806,958 672.075,171	2	581.805,815 672.074,465	1.343

Punct început	X / Y	Punct sfârșit	X / Y	Lungime segment (** (m)
2	581.805,815 672.074,465	3	581.789,978 672.064,69	18.611
3	581.789,978 672.064,69	4	581.779,631 672.073,76	13.76
4	581.779,631 672.073,76	5	581.766,362 672.066,699	15.031
5	581.766,362 672.066,699	6	581.735,92 672.050,5	34.484
6	581.735,92 672.050,5	7	581.747,219 672.039,414	15.829
7	581.747,219 672.039,414	8	581.751,26 672.035,45	5.661
8	581.751,26 672.035,45	9	581.759,62 672.026,0	12.617
9	581.759,62 672.026,0	10	581.762,55 672.022,51	4.557
10	581.762,55 672.022,51	11	581.776,708 672.029,941	15.99
11	581.776,708 672.029,941	12	581.777,789 672.030,378	1.166
12	581.777,789 672.030,378	13	581.783,821 672.032,823	6.509
13	581.783,821 672.032,823	14	581.790,757 672.034,743	7.197
14	581.790,757 672.034,743	15	581.802,22 672.038,215	11.977
15	581.802,22 672.038,215	16	581.817,36 672.042,354	15.696
16	581.817,36 672.042,354	17	581.819,682 672.043,072	2.43
17	581.819,682 672.043,072	18	581.826,149 672.045,071	6.769
18	581.826,149 672.045,071	19	581.809,689 672.076,654	35.615
19	581.809,689 672.076,654	1	581.806,958 672.075,171	3.108

** Lungimile segmentelor sunt determinate în planul de proiecție Stereo 70 și sunt rotunjite la 1 milimetru.

*** Distanța dintre puncte este formată din segmente cumulate ce sunt mai mici decât valoarea 1 milimetru.

**DATE DESPRE IMOBILUL NR. 12382**

Oficiul de Cadastru și Publicitate Imobiliară SUCEAVA
 Biroul de Cadastru și Publicitate Imobiliară Gura Humorului

A. Partea I. Descrierea imobilului

TEREN Extravilan

Adresa: Jud. Suceava

Nr. Crt	Nr cadastral Nr. topografic	Suprafața* (mp)	Observații / Referințe
A1		1.466	Sector cadastral:15 Teren neimprejmuit;

B. Partea II. Proprietari și acte

Inscrieri privitoare la dreptul de proprietate și alte drepturi reale		Referințe
12382 / 18/03/2022		
Act Normativ nr. 7, din 13/03/1996 emis de PARLAMENTUL ROMANIEI;		
B1	Inscrierea provizorie, drept de PROPRIETATE, dobandit prin Lege, cota actuala 1/1, cota initiala 1/1 1) COMUNA DRAGOIESTI, CIF:4441190	A1

C. Partea III. SARCINI .

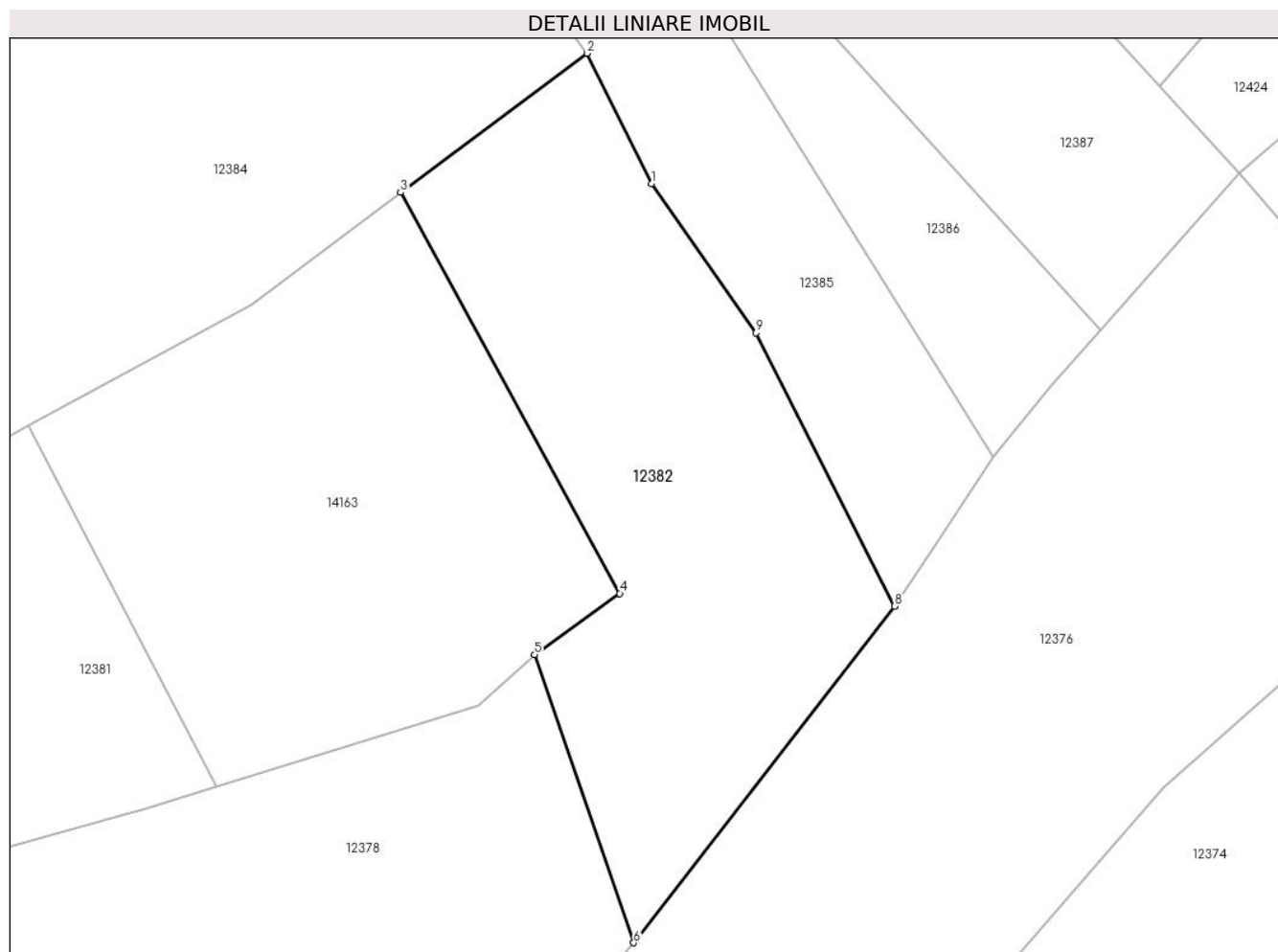
Inscrieri privind dezmembramintele dreptului de proprietate, drepturi reale de garanție și sarcini	Referințe
NU SUNT	

Anexa Nr. 1 La Partea I

Teren

Nr cadastral	Suprafața (mp)*	Observații / Referințe
	1.466	

* Suprafața este determinată în planul de proiecție Stereo 70.



Date referitoare la teren

Crt	Categorie folosință	Intravilan	Suprafața (mp)	Tarla	Parcelă	Nr. topo	Observații / Referințe
1	arabil	NU	1.466	28	565	-	

Lungime Segmente

1) Valorile lungimilor segmentelor sunt obținute din proiecție în plan.

Punct început	X / Y	Punct sfârșit	X / Y	Lungime segment (** (m)
1	581.864,172 672.097,762	2	581.858,518 672.109,169	12.731
2	581.858,518 672.109,169	3	581.842,225 672.096,997	20.338
3	581.842,225 672.096,997	4	581.861,399 672.061,929	39.968
4	581.861,399 672.061,929	5	581.853,949 672.056,574	9.175
5	581.853,949 672.056,574	6	581.862,616 672.031,386	26.637

Punct început	X / Y	Punct sfârșit	X / Y	Lungime segment (** (m)
6	581.862,616 672.031,386	7	581.862,838 672.031,672	0.362
7	581.862,838 672.031,672	8	581.885,457 672.060,812	36.888
8	581.885,457 672.060,812	9	581.873,324 672.084,724	26.814
9	581.873,324 672.084,724	1	581.864,172 672.097,762	15.929

** Lungimile segmentelor sunt determinate în planul de proiecție Stereo 70 și sunt rotunjite la 1 milimetru.

*** Distanța dintre puncte este formată din segmente cumulate ce sunt mai mici decât valoarea 1 milimetru.

**DATE DESPRE IMOBILUL NR. 12383**

Oficiul de Cadastru și Publicitate Imobiliară SUCEAVA
Biroul de Cadastru și Publicitate Imobiliară Gura Humorului

A. Partea I. Descrierea imobilului

TEREN Intravilan

Adresa: Loc. Dragoiesti, Str Cotu Forei, Jud. Suceava

Nr. Crt	Nr cadastral Nr. topografic	Suprafața* (mp)	Observații / Referințe
A1		1.952	Sector cadastral:15 Teren neimprejmuit;

B. Partea II. Proprietari și acte

Inscrieri privitoare la dreptul de proprietate și alte drepturi reale		Referințe
12383 / 18/03/2022		
Act Normativ nr. 7, din 13/03/1996 emis de PARLAMENTUL ROMANIEI;		
B1	Inscrierea provizorie, drept de PROPRIETATE, dobandit prin Lege, cota actuala 1/1, cota initiala 1/1 1) COMUNA DRAGOIESTI, CIF:4441190	A1

C. Partea III. SARCINI .

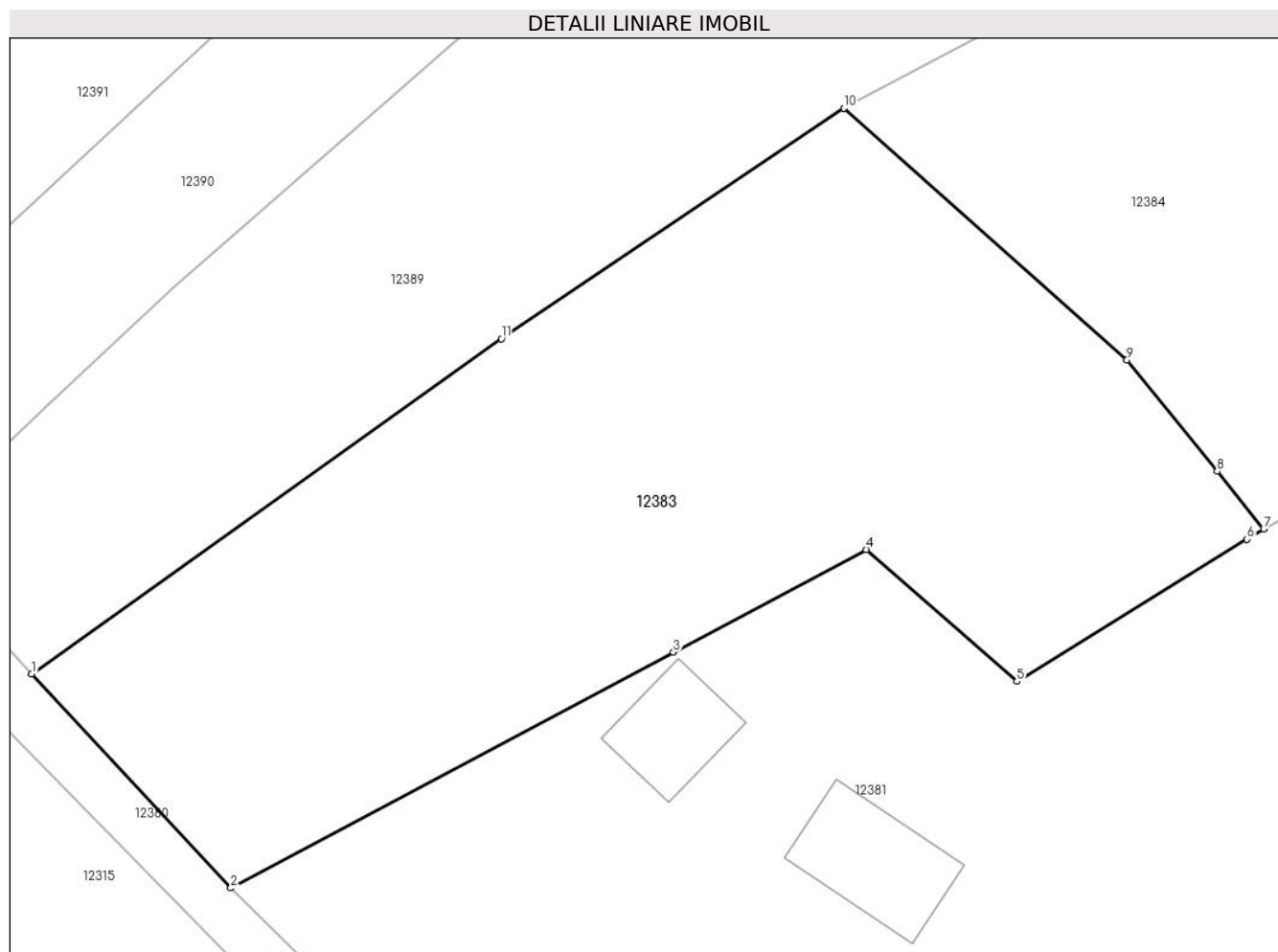
Inscrieri privind dezmembramintele dreptului de proprietate, drepturi reale de garanție și sarcini	Referințe
NU SUNT	

Anexa Nr. 1 La Partea I

Teren

Nr cadastral	Suprafața (mp)*	Observații / Referințe
	1.952	

* Suprafața este determinată în planul de proiecție Stereo 70.



Date referitoare la teren

Crt	Categorie folosință	Intravilan	Suprafața (mp)	Tarla	Parcelă	Nr. topo	Observații / Referințe
1	arabil	DA	1.952	-	-	-	

Lungime Segmente

1) Valorile lungimilor segmentelor sunt obținute din proiecție în plan.

Punct început	X / Y	Punct sfârșit	X / Y	Lungime segment (** (m)
1	581.722,226 672.065,219	2	581.735,92 672.050,5	20.104
2	581.735,92 672.050,5	3	581.766,362 672.066,699	34.484
3	581.766,362 672.066,699	4	581.779,631 672.073,76	15.031
4	581.779,631 672.073,76	5	581.789,978 672.064,69	13.76
5	581.789,978 672.064,69	6	581.805,815 672.074,465	18.611

Punct început	X / Y	Punct sfârșit	X / Y	Lungime segment (** (m)
6	581.805,815 672.074,465	7	581.806,958 672.075,171	1.343
7	581.806,958 672.075,171	8	581.803,754 672.079,131	5.094
8	581.803,754 672.079,131	9	581.797,558 672.086,79	9.851
9	581.797,558 672.086,79	10	581.778,078 672.104,096	26.057
10	581.778,078 672.104,096	11	581.754,537 672.088,243	28.381
11	581.754,537 672.088,243	1	581.722,226 672.065,219	39.675

** Lungimile segmentelor sunt determinate în planul de proiecție Stereo 70 și sunt rotunjite la 1 milimetru.

*** Distanța dintre puncte este formată din segmente cumulate ce sunt mai mici decât valoarea 1 milimetru.

**DATE DESPRE IMOBILUL NR. 12384**

Oficiul de Cadastru și Publicitate Imobiliară SUCEAVA
 Biroul de Cadastru și Publicitate Imobiliară Gura Humorului

A. Partea I. Descrierea imobilului

TEREN Necunoscut

Adresa: Loc. Dragoiesti, Jud. Suceava

Nr. Crt	Nr cadastral Nr. topografic	Suprafața* (mp)	Observații / Referințe
A1		2.319	Sector cadastral:15 Teren neimprejmuit;

B. Partea II. Proprietari și acte

Inscrieri privitoare la dreptul de proprietate și alte drepturi reale		Referințe
12384 / 18/03/2022		
Act Normativ nr. 7, din 13/03/1996 emis de PARLAMENTUL ROMANIEI;		
B1	Inscrierea provizorie, drept de PROPRIETATE, dobandit prin Lege, cota actuala 1/1, cota initiala 1/1 1) COMUNA DRAGOIESTI, CIF:4441190	A1

C. Partea III. SARCINI .

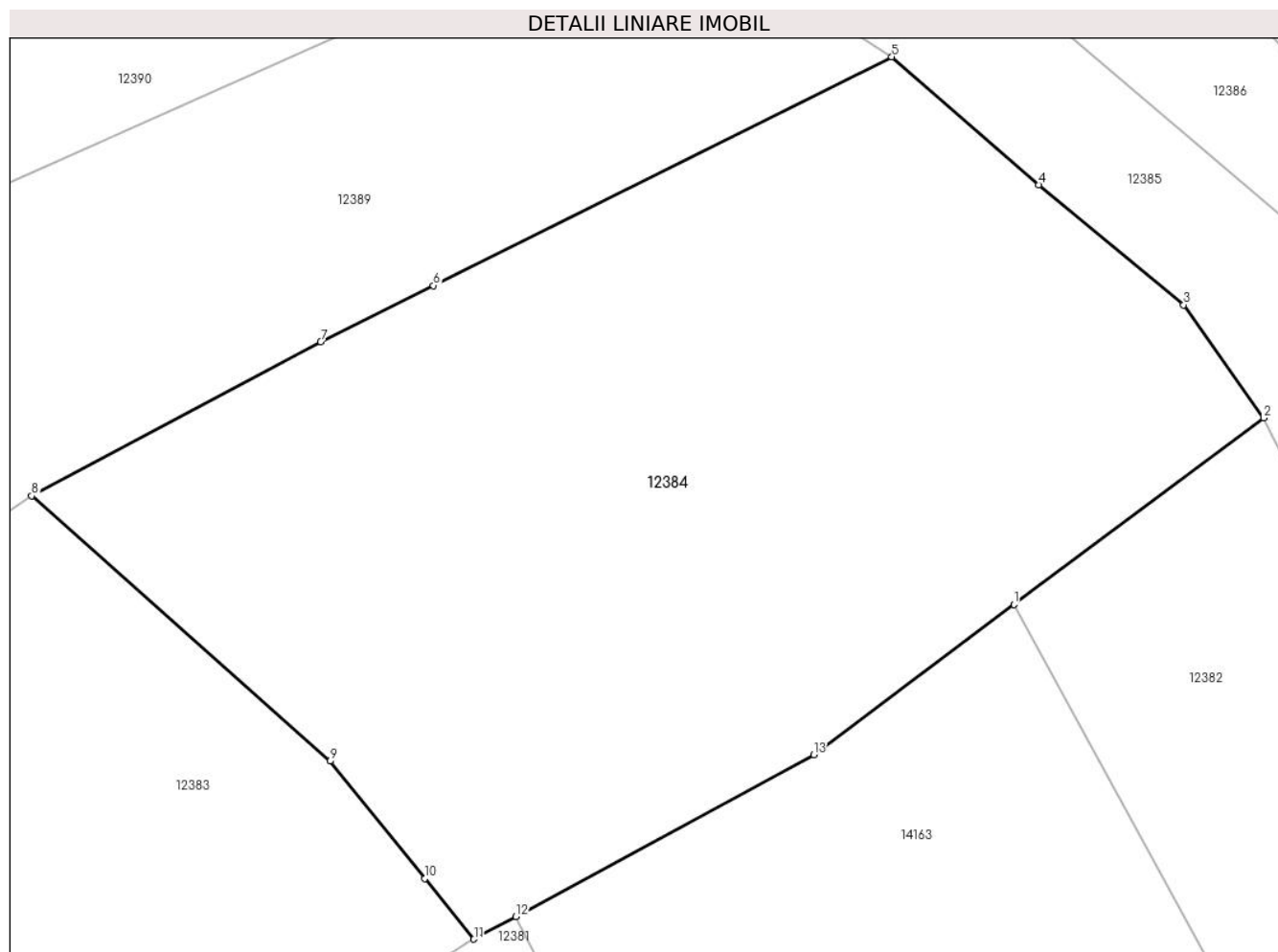
Inscrieri privind dezmembramintele dreptului de proprietate, drepturi reale de garanție și sarcini	Referințe
NU SUNT	

Anexa Nr. 1 La Partea I

Teren

Nr cadastral	Suprafața (mp)*	Observații / Referințe
	2.319	

* Suprafața este determinată în planul de proiecție Stereo 70.



Date referitoare la teren

Crt	Categorie folosință	Intravilan	Suprafața (mp)	Tarla	Parcelă	Nr. topo	Observații / Referințe
1	arabil	DA	718	-	-	-	
2	arabil	NU	1.601	-	-	-	

Lungime Segmente

1) Valorile lungimilor segmentelor sunt obținute din proiecție în plan.

Punct început	X / Y	Punct sfârșit	X / Y	Lungime segment (** (m)
1	581.842,225 672.096,997	2	581.858,518 672.109,169	20.338
2	581.858,518 672.109,169	3	581.853,294 672.116,554	9.046
3	581.853,294 672.116,554	4	581.843,82 672.124,39	12.295
4	581.843,82 672.124,39	5	581.834,235 672.132,738	12.711

Punct început	X / Y	Punct sfârșit	X / Y	Lungime segment (** (m)
5	581.834,235 672.132,738	6	581.804,308 672.117,811	33.443
6	581.804,308 672.117,811	7	581.796,954 672.114,143	8.218
7	581.796,954 672.114,143	8	581.778,078 672.104,096	21.383
8	581.778,078 672.104,096	9	581.797,558 672.086,79	26.057
9	581.797,558 672.086,79	10	581.803,754 672.079,131	9.851
10	581.803,754 672.079,131	11	581.806,958 672.075,171	5.094
11	581.806,958 672.075,171	12	581.809,689 672.076,654	3.108
12	581.809,689 672.076,654	13	581.829,126 672.087,211	22.119
13	581.829,126 672.087,211	1	581.842,225 672.096,997	16.351

** Lungimile segmentelor sunt determinate în planul de proiecție Stereo 70 și sunt rotunjite la 1 milimetru.

*** Distanța dintre puncte este formată din segmente cumulate ce sunt mai mici decât valoarea 1 milimetru.

**DATE DESPRE IMOBILUL NR. 12385**

Oficiul de Cadastru și Publicitate Imobiliară SUCEAVA
Biroul de Cadastru și Publicitate Imobiliară Gura Humorului

A. Partea I. Descrierea imobilului

TEREN Extravilan

Adresa: Jud. Suceava

Nr. Crt	Nr cadastral Nr. topografic	Suprafața* (mp)	Observații / Referințe
A1	30701	1.700	Sector cadastral:15 Teren neimprejmuit;

B. Partea II. Proprietari și acte

Inscrieri privitoare la dreptul de proprietate și alte drepturi reale		Referințe
12713 / 10/10/2013		
Act Administrativ nr. 298, din 15/12/1993 emis de COMISIA JUDETEANA SUCEAVA (act administrativ nr. 17/13-02-2002 emis de BNPA MELANIA POPA SI CIOBANU ANA-STEFANIA; act administrativ nr. 1107/26-08-2013 emis de PRIMARIA COMUNEI DRAGOIESTI);		
B1	Intabulare, drept de PROPRIETATE, dobandit prin Succesiune, cota actuala 1/4, cota initiala 1/4 1) CUCU IULIANA	A1
B2	Intabulare, drept de PROPRIETATE, dobandit prin Succesiune, cota actuala 3/4, cota initiala 3/4 1) CRISTEA DANIELA	A1

C. Partea III. SARCINI .

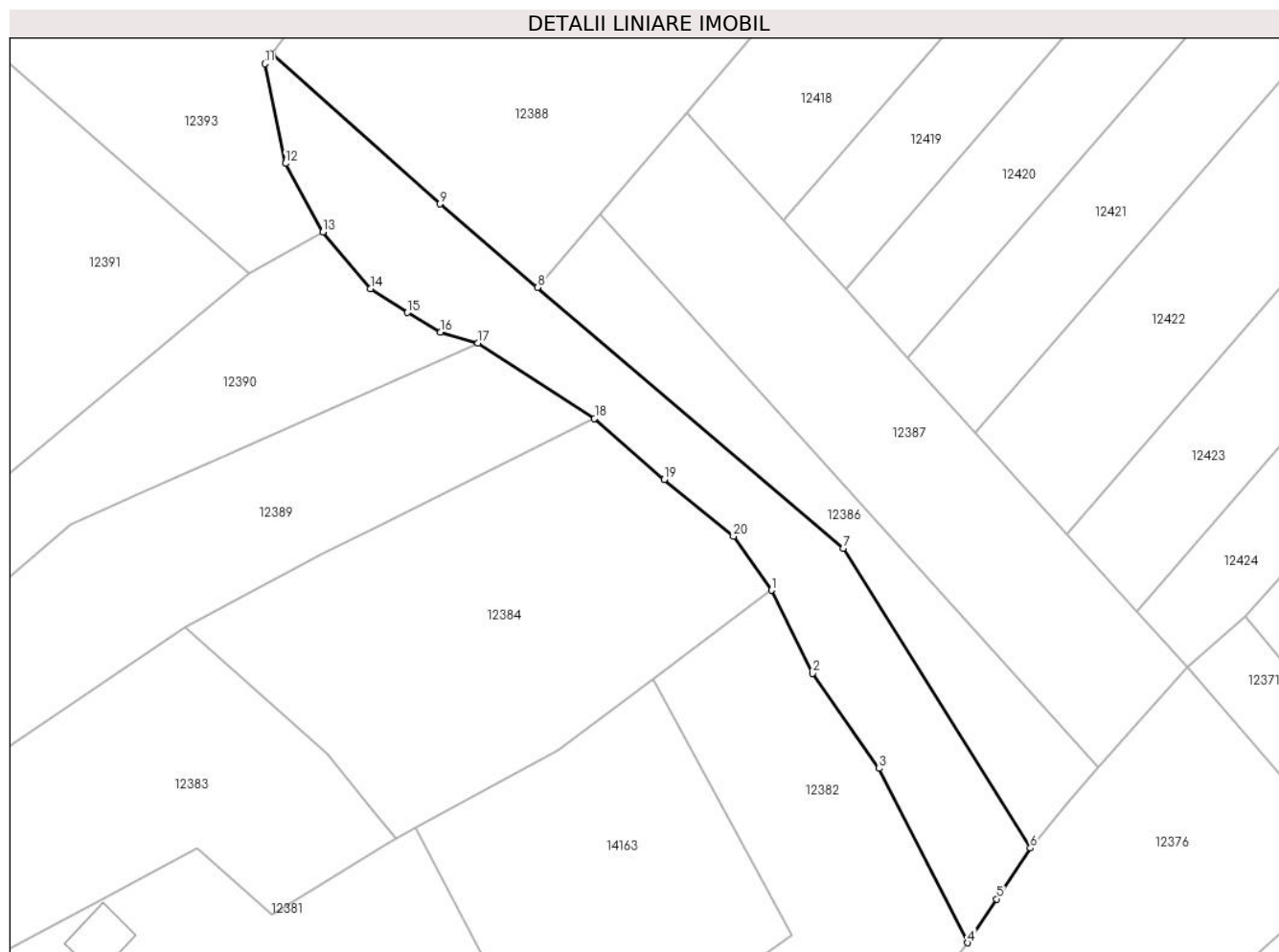
Inscrieri privind dezmembramintele dreptului de proprietate, drepturi reale de garanție și sarcini	Referințe
NU SUNT	

Anexa Nr. 1 La Partea I

Teren

Nr cadastral	Suprafața (mp)*	Observații / Referințe
30701	1.700	

* Suprafața este determinată în planul de proiecție Stereo 70.



Date referitoare la teren

Crt	Categorie folosință	Intra vilan	Suprafața (mp)	Tarla	Parcelă	Nr. topo	Observații / Referințe
1	arabil	NU	1.700	28	565	-	

Lungime Segmente

1) Valorile lungimilor segmentelor sunt obținute din proiecție în plan.

Punct început	X / Y	Punct sfârșit	X / Y	Lungime segment (** (m)
1	581.858,518 672.109,169	2	581.864,172 672.097,762	12.731
2	581.864,172 672.097,762	3	581.873,324 672.084,724	15.929
3	581.873,324 672.084,724	4	581.885,457 672.060,812	26.814
4	581.885,457 672.060,812	5	581.889,446 672.066,83	7.22
5	581.889,446 672.066,83	6	581.894,076 672.073,815	8.38

Punct început	X / Y	Punct sfârșit	X / Y	Lungime segment (** (m)
6	581.894,076 672.073,815	7	581.868,368 672.114,95	48.508
7	581.868,368 672.114,95	8	581.826,415 672.150,725	55.135
8	581.826,415 672.150,725	9	581.813,005 672.162,16	17.623
9	581.813,005 672.162,16	10	581.789,997 672.182,837	30.934
10	581.789,997 672.182,837	11	581.788,993 672.181,404	1.75
11	581.788,993 672.181,404	12	581.791,828 672.167,722	13.973
12	581.791,828 672.167,722	13	581.796,957 672.158,292	10.735
13	581.796,957 672.158,292	14	581.803,478 672.150,513	10.151
14	581.803,478 672.150,513	15	581.808,554 672.147,276	6.02
15	581.808,554 672.147,276	16	581.813,117 672.144,591	5.294
16	581.813,117 672.144,591	17	581.818,225 672.143,079	5.327
17	581.818,225 672.143,079	18	581.834,235 672.132,738	19.059
18	581.834,235 672.132,738	19	581.843,82 672.124,39	12.711
19	581.843,82 672.124,39	20	581.853,294 672.116,554	12.295
20	581.853,294 672.116,554	1	581.858,518 672.109,169	9.046

** Lungimile segmentelor sunt determinate în planul de proiecție Stereo 70 și sunt rotunjite la 1 milimetru.

*** Distanța dintre puncte este formată din segmente cumulate ce sunt mai mici decât valoarea 1 milimetru.

**DATE DESPRE IMOBILUL NR. 12386**

Oficiul de Cadastru și Publicitate Imobiliară SUCEAVA
Biroul de Cadastru și Publicitate Imobiliară Gura Humorului

A. Partea I. Descrierea imobilului

TEREN Extravilan

Adresa: Jud. Suceava

Nr. Crt	Nr cadastral Nr. topografic	Suprafața* (mp)	Observații / Referințe
A1		1.000	Sector cadastral:15 Teren neimprejmuit;

B. Partea II. Proprietari și acte

Inscrieri privitoare la dreptul de proprietate și alte drepturi reale		Referințe
12386 / 18/03/2022		
Act Normativ nr. 7, din 13/03/1996 emis de PARLAMENTUL ROMANIEI;		
B1	Intabulare, drept de PROPRIETATE, dobandit prin Lege, cota actuala 1/1, cota initiala 1/1 1) NEIDENTIFICAT NEIDENTIFICAT	A1
Act Administrativ nr. 1893, din 14/03/2022 emis de PRIMARIA COMUNEI DRAGOIESTI;		
B2	Se noteaza posesia factica in favoarea lui 1) NITAN SAMUIL	A1

C. Partea III. SARCINI .

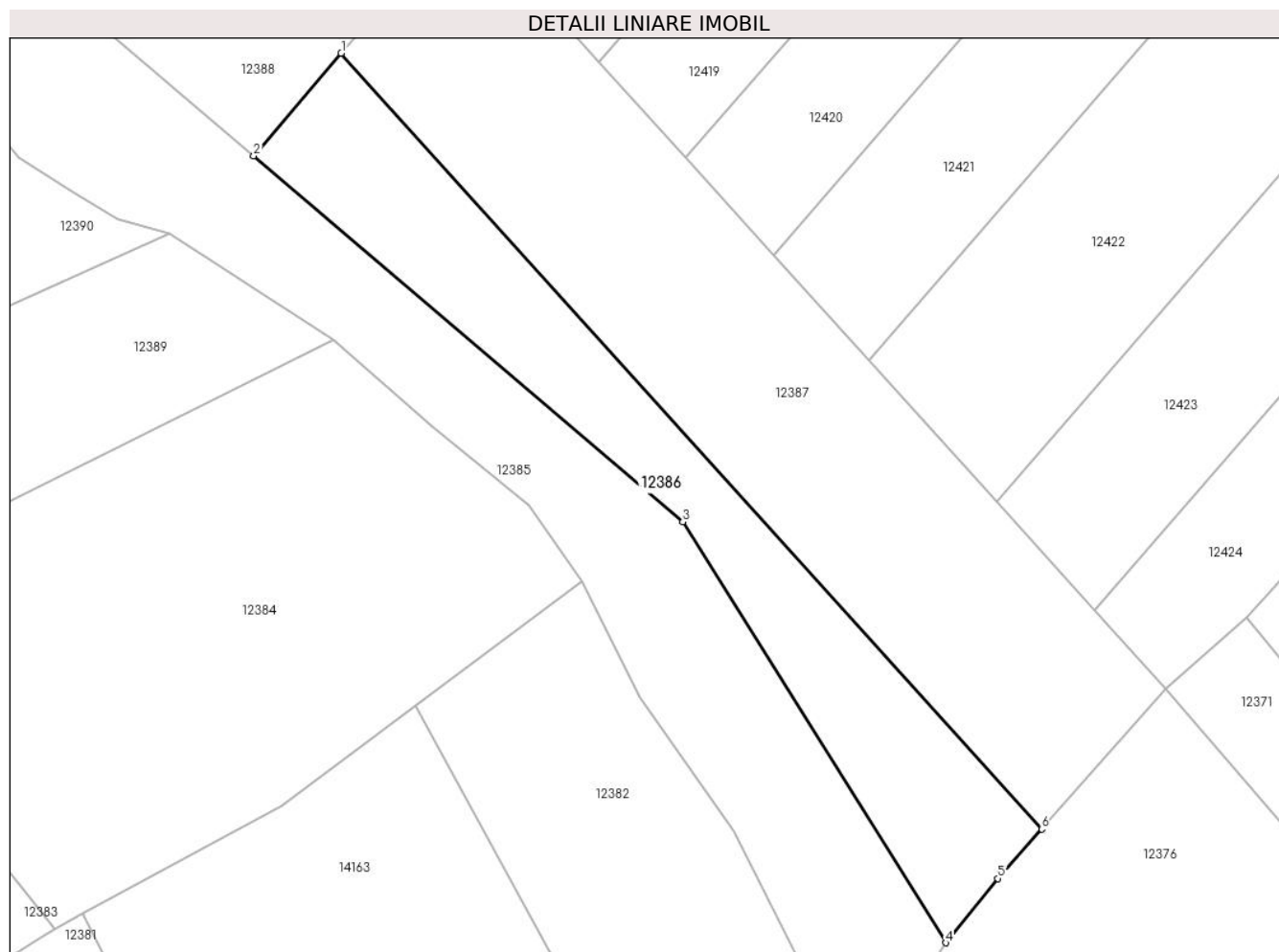
Inscrieri privind dezmembramintele dreptului de proprietate, drepturi reale de garanție și sarcini	Referințe
NU SUNT	

Anexa Nr. 1 La Partea I

Teren

Nr cadastral	Suprafața (mp)*	Observații / Referințe
	1.000	

* Suprafața este determinată în planul de proiecție Stereo 70.



Date referitoare la teren

Crt	Categorie folosință	Intravilan	Suprafața (mp)	Tarla	Parcelă	Nr. topo	Observații / Referințe
1	arabil	NU	1.000	28	565	-	

Lungime Segmente

1) Valorile lungimilor segmentelor sunt obținute din proiecție în plan.

Punct început	X / Y	Punct sfârșit	X / Y	Lungime segment (** (m)
1	581.834,965 672.160,744	2	581.826,415 672.150,725	13.171
2	581.826,415 672.150,725	3	581.868,368 672.114,95	55.135
3	581.868,368 672.114,95	4	581.894,076 672.073,815	48.508
4	581.894,076 672.073,815	5	581.899,197 672.080,094	8.102
5	581.899,197 672.080,094	6	581.903,46 672.084,928	6.445

Punct început	X / Y	Punct sfârșit	X / Y	Lungime segment (** (m)
6	581.903,46 672.084,928	1	581.834,965 672.160,744	102.175

** Lungimile segmentelor sunt determinate în planul de proiecție Stereo 70 și sunt rotunjite la 1 milimetru.

*** Distanța dintre puncte este formată din segmente cumulate ce sunt mai mici decât valoarea 1 milimetru.

**DATE DESPRE IMOBILUL NR. 12387**

Oficiul de Cadastru și Publicitate Imobiliară SUCEAVA
Biroul de Cadastru și Publicitate Imobiliară Gura Humorului

A. Partea I. Descrierea imobilului

TEREN Extravilan

Adresa: Jud. Suceava

Nr. Crt	Nr cadastral Nr. topografic	Suprafața* (mp)	Observații / Referințe
A1		1.860	Sector cadastral:15 Teren neimprejmuit;

B. Partea II. Proprietari și acte

Inscrieri privitoare la dreptul de proprietate și alte drepturi reale		Referințe
12387 / 18/03/2022		
Act Normativ nr. 7, din 13/03/1996 emis de PARLAMENTUL ROMANIEI;		
B1	Intabulare, drept de PROPRIETATE, dobandit prin Lege, cota actuala 1/1, cota initiala 1/1 1) NEIDENTIFICAT NEIDENTIFICAT	A1
Act Administrativ nr. 1892, din 14/03/2022 emis de PRIMARIA COMUNEI DRAGOIESTI;		
B2	Se noteaza posesia factica in favoarea lui 1) NACU GHEORGHE	A1

C. Partea III. SARCINI .

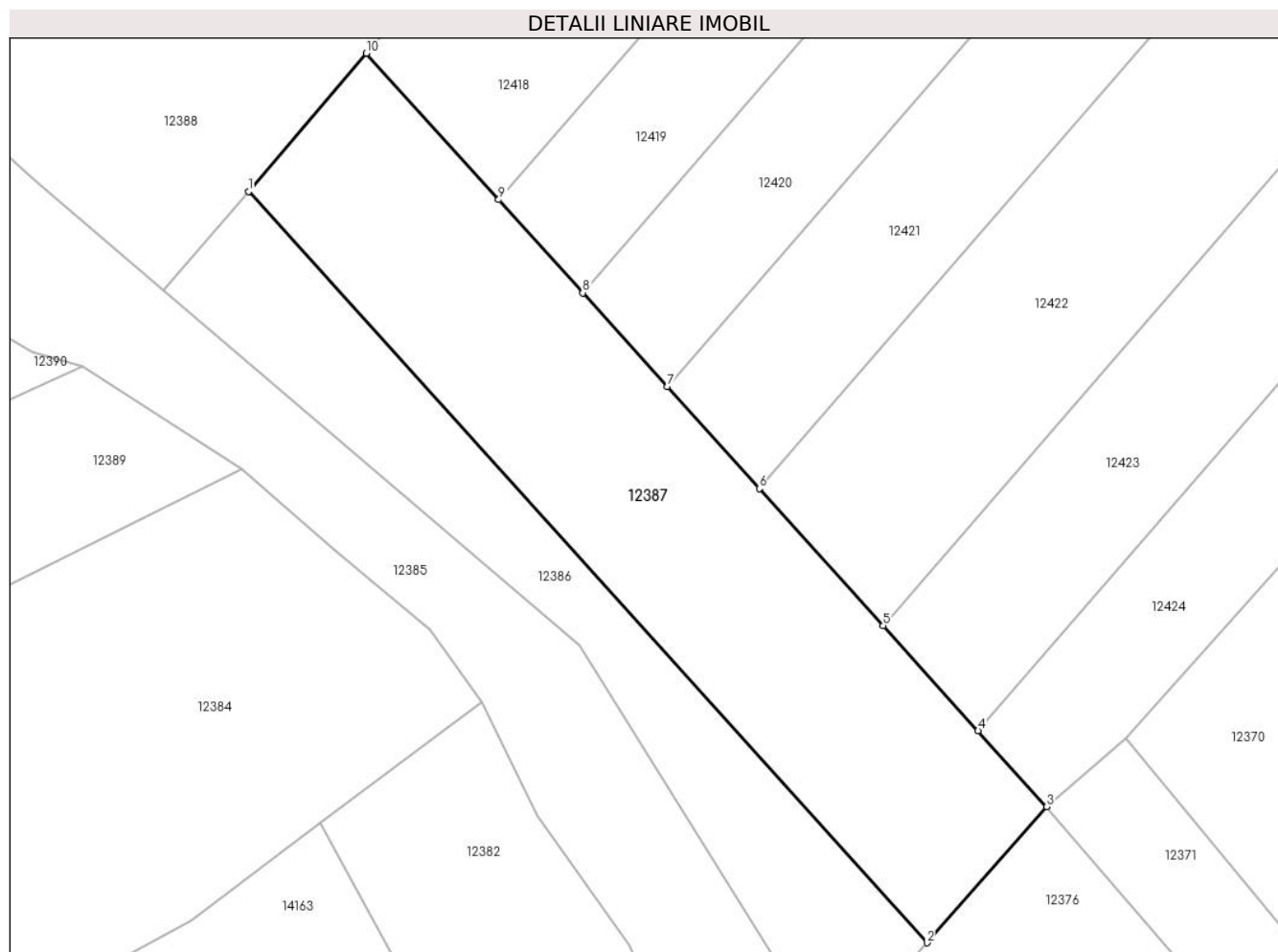
Inscrieri privind dezmembramintele dreptului de proprietate, drepturi reale de garanție și sarcini	Referințe
NU SUNT	

Anexa Nr. 1 La Partea I

Teren

Nr cadastral	Suprafața (mp)*	Observații / Referințe
	1.860	

* Suprafața este determinată în planul de proiecție Stereo 70.



Date referitoare la teren

Crt	Categorie folosință	Intravilan	Suprafața (mp)	Tarla	Parcelă	Nr. topo	Observații / Referințe
1	arabil	NU	1.860	28	565,564	-	

Lungime Segmente

1) Valorile lungimilor segmentelor sunt obținute din proiecție în plan.

Punct început	X / Y	Punct sfârșit	X / Y	Lungime segment (** (m)
1	581.834,965 672.160,744	2	581.903,46 672.084,928	102.175
2	581.903,46 672.084,928	3	581.915,56 672.098,65	18.295
3	581.915,56 672.098,65	4	581.908,633 672.106,317	10.333
4	581.908,633 672.106,317	5	581.899,051 672.116,924	14.294
5	581.899,051 672.116,924	6	581.886,56 672.130,75	18.633

Punct început	X / Y	Punct sfârșit	X / Y	Lungime segment (** (m)
6	581.886,56 672.130,75	7	581.877,259 672.141,045	13.874
7	581.877,259 672.141,045	8	581.868,705 672.150,513	12.76
8	581.868,705 672.150,513	9	581.860,216 672.159,909	12.663
9	581.860,216 672.159,909	10	581.846,863 672.174,689	19.919
10	581.846,863 672.174,689	1	581.834,965 672.160,744	18.331

** Lungimile segmentelor sunt determinate în planul de proiecție Stereo 70 și sunt rotunjite la 1 milimetru.

*** Distanța dintre puncte este formată din segmente cumulate ce sunt mai mici decât valoarea 1 milimetru.

**DATE DESPRE IMOBILUL NR. 12388**

Oficiul de Cadastru și Publicitate Imobiliară SUCEAVA
 Biroul de Cadastru și Publicitate Imobiliară Gura Humorului

A. Partea I. Descrierea imobilului

TEREN Extravilan

Adresa: Jud. Suceava

Nr. Crt	Nr cadastral Nr. topografic	Suprafața* (mp)	Observații / Referințe
A1		5.006	Sector cadastral:15 Teren neimprejmuit;

B. Partea II. Proprietari și acte

Inscrieri privitoare la dreptul de proprietate și alte drepturi reale		Referințe
12388 / 18/03/2022		
Act Normativ nr. 7, din 13/03/1996 emis de PARLAMENTUL ROMANIEI;		
B1	Inscrierea provizorie, drept de PROPRIETATE, dobandit prin Lege, cota actuala 1/1, cota initiala 1/1 1) COMUNA DRAGOIESTI, CIF:4441190	A1

C. Partea III. SARCINI .

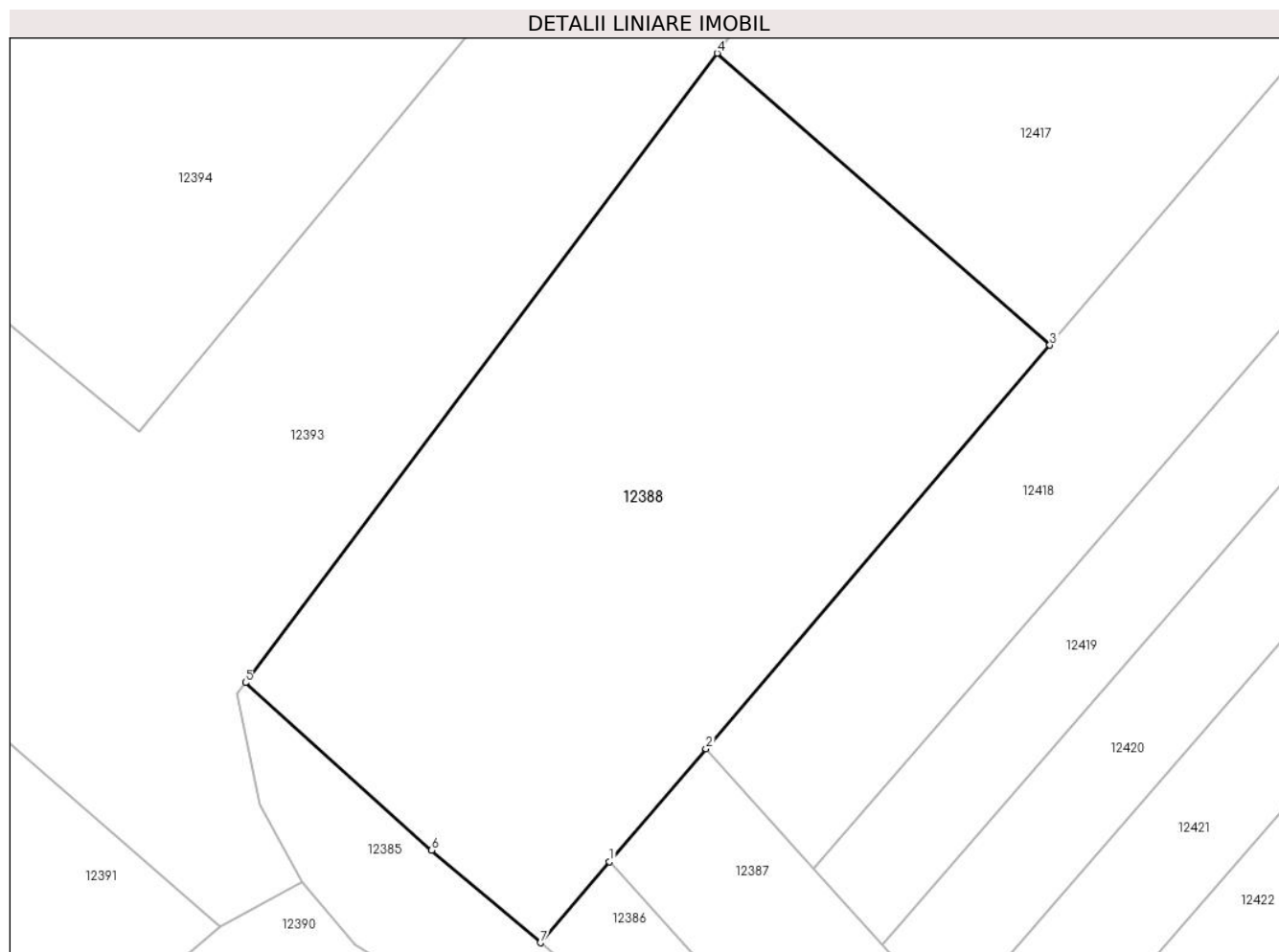
Inscrieri privind dezmembramintele dreptului de proprietate, drepturi reale de garanție și sarcini	Referințe
NU SUNT	

Anexa Nr. 1 La Partea I

Teren

Nr cadastral	Suprafața (mp)*	Observații / Referințe
	5.006	

* Suprafața este determinată în planul de proiecție Stereo 70.



Date referitoare la teren

Crt	Categorie folosință	Intravilan	Suprafața (mp)	Tarla	Parcelă	Nr. topo	Observații / Referințe
1	neproductiv	NU	5.006	28	565.566	-	

Lungime Segmente

1) Valorile lungimilor segmentelor sunt obținute din proiecție în plan.

Punct început	X / Y	Punct sfârșit	X / Y	Lungime segment (** (m)
1	581.834,965 672.160,744	2	581.846,863 672.174,689	18.331
2	581.846,863 672.174,689	3	581.889,346 672.224,479	65.451
3	581.889,346 672.224,479	4	581.848,242 672.260,502	54.655
4	581.848,242 672.260,502	5	581.789,997 672.182,837	97.079
5	581.789,997 672.182,837	6	581.813,005 672.162,16	30.934

Punct început	X / Y	Punct sfârșit	X / Y	Lungime segment (** (m)
6	581.813,005 672.162,16	7	581.826,415 672.150,725	17.623
7	581.826,415 672.150,725	1	581.834,965 672.160,744	13.171

** Lungimile segmentelor sunt determinate în planul de proiecție Stereo 70 și sunt rotunjite la 1 milimetru.

*** Distanța dintre puncte este formată din segmente cumulate ce sunt mai mici decât valoarea 1 milimetru.

**DATE DESPRE IMOBILUL NR. 12389**

Oficiul de Cadastru și Publicitate Imobiliară SUCEAVA
Biroul de Cadastru și Publicitate Imobiliară Gura Humorului

A. Partea I. Descrierea imobilului

TEREN Necunoscut

Adresa: Loc. Dragoiesti, Str Cotu Forei, Jud. Suceava

Nr. Crt	Nr cadastral Nr. topografic	Suprafața* (mp)	Observații / Referințe
A1		2.200	Sector cadastral:15 Teren neimprejmuit;

B. Partea II. Proprietari și acte

Inscrieri privitoare la dreptul de proprietate și alte drepturi reale		Referințe
12389 / 18/03/2022		
Act Normativ nr. 7, din 13/03/1996 emis de PARLAMENTUL ROMANIEI;		
B1	Inscrierea provizorie, drept de PROPRIETATE, dobandit prin Lege, cota actuala 1/1, cota initiala 1/1 1) COMUNA DRAGOIESTI, CIF:4441190	A1

C. Partea III. SARCINI .

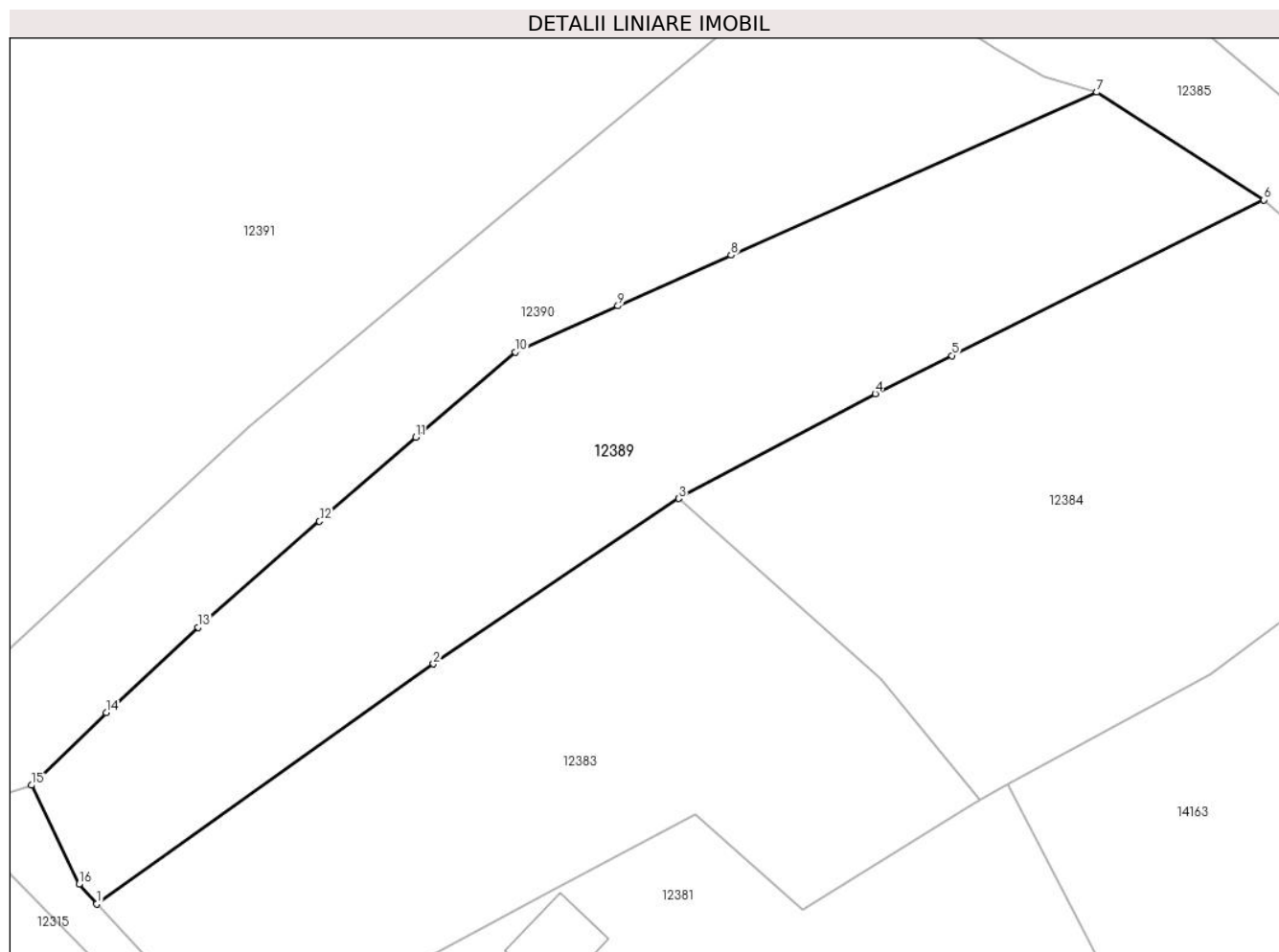
Inscrieri privind dezmembramintele dreptului de proprietate, drepturi reale de garanție și sarcini	Referințe
NU SUNT	

Anexa Nr. 1 La Partea I

Teren

Nr cadastral	Suprafața (mp)*	Observații / Referințe
	2.200	

* Suprafața este determinată în planul de proiecție Stereo 70.



Date referitoare la teren

Crt	Categorie folosință	Intravilan	Suprafața (mp)	Tarla	Parcelă	Nr. topo	Observații / Referințe
1	arabil	DA	1.388	-	-	-	
2	arabil	NU	812	-	-	-	

Lungime Segmente

1) Valorile lungimilor segmentelor sunt obținute din proiecție în plan.

Punct început	X / Y	Punct sfârșit	X / Y	Lungime segment (** (m)
1	581.722,226 672.065,219	2	581.754,537 672.088,243	39.675
2	581.754,537 672.088,243	3	581.778,078 672.104,096	28.381
3	581.778,078 672.104,096	4	581.796,954 672.114,143	21.383
4	581.796,954 672.114,143	5	581.804,308 672.117,811	8.218

Punct început	X / Y	Punct sfârșit	X / Y	Lungime segment (** (m)
5	581.804,308 672.117,811	6	581.834,235 672.132,738	33.443
6	581.834,235 672.132,738	7	581.818,225 672.143,079	19.059
7	581.818,225 672.143,079	8	581.783,106 672.127,45	38.44
8	581.783,106 672.127,45	9	581.772,253 672.122,579	11.896
9	581.772,253 672.122,579	10	581.762,381 672.118,148	10.821
10	581.762,381 672.118,148	11	581.752,841 672.109,984	12.556
11	581.752,841 672.109,984	12	581.743,613 672.101,917	12.257
12	581.743,613 672.101,917	13	581.731,946 672.091,751	15.475
13	581.731,946 672.091,751	14	581.723,125 672.083,559	12.038
14	581.723,125 672.083,559	15	581.715,973 672.076,596	9.982
15	581.715,973 672.076,596	16	581.720,52 672.067,1	10.528
16	581.720,52 672.067,1	1	581.722,226 672.065,219	2.539

** Lungimile segmentelor sunt determinate în planul de proiecție Stereo 70 și sunt rotunjite la 1 milimetru.

*** Distanța dintre puncte este formată din segmente cumulate ce sunt mai mici decât valoarea 1 milimetru.

**DATE DESPRE IMOBILUL NR. 12390**

Oficiul de Cadastru și Publicitate Imobiliară SUCEAVA
Biroul de Cadastru și Publicitate Imobiliară Gura Humorului

A. Partea I. Descrierea imobilului

TEREN Necunoscut

Adresa: Loc. Dragoiesti, Str Cotu Forei, Jud. Suceava

Nr. Crt	Nr cadastral Nr. topografic	Suprafața* (mp)	Observații / Referințe
A1		1.677	Sector cadastral:15 Teren neimprejmuit;

B. Partea II. Proprietari și acte

Inscrieri privitoare la dreptul de proprietate și alte drepturi reale		Referințe
12390 / 18/03/2022		
Act Normativ nr. 7, din 13/03/1996 emis de PARLAMENTUL ROMANIEI;		
B1	Inscrierea provizorie, drept de PROPRIETATE, dobandit prin Lege, cota actuala 1/1, cota initiala 1/1 1) COMUNA DRAGOIESTI, CIF:4441190	A1

C. Partea III. SARCINI .

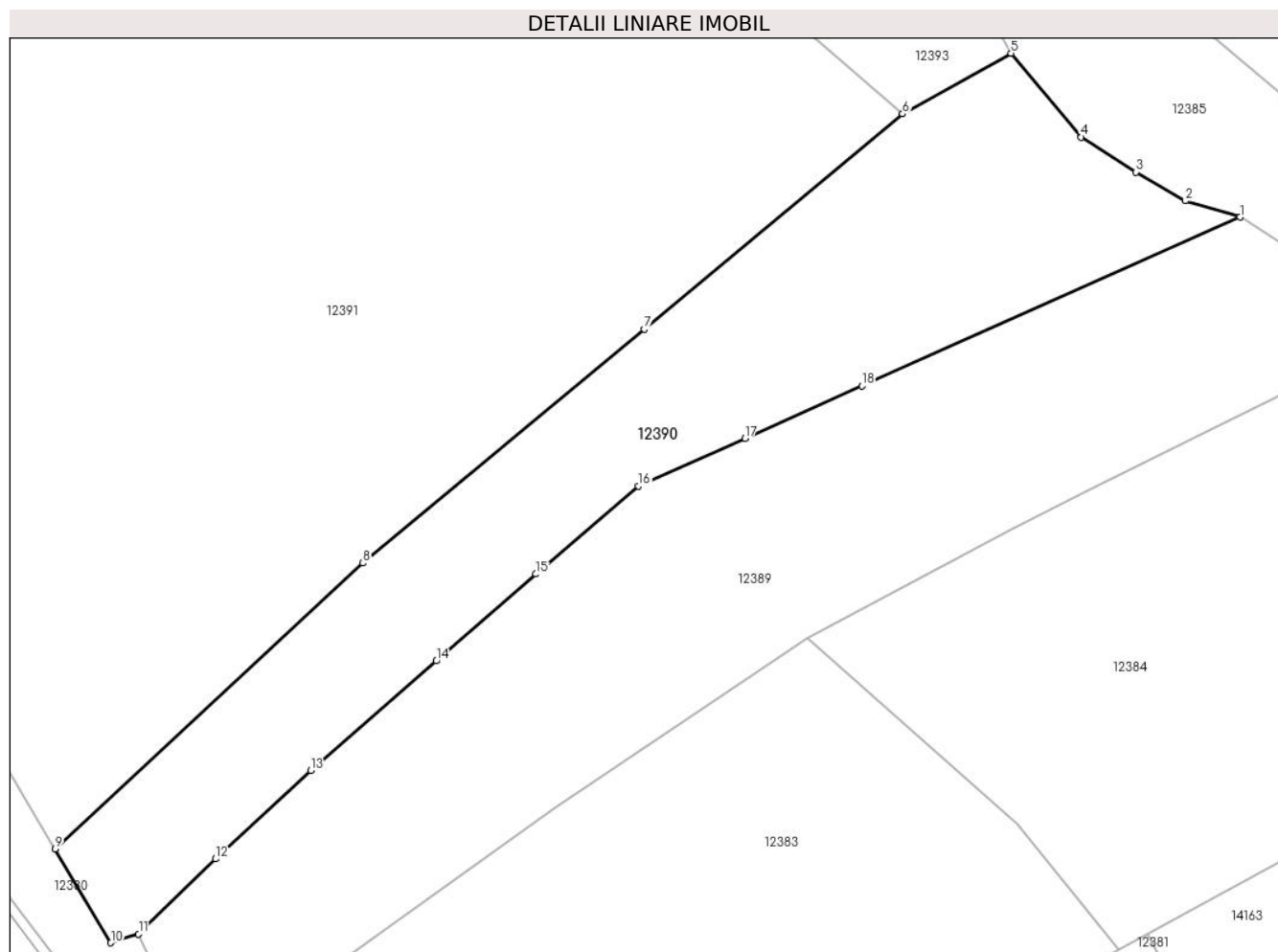
Inscrieri privind dezmembramintele dreptului de proprietate, drepturi reale de garanție și sarcini	Referințe
NU SUNT	

Anexa Nr. 1 La Partea I

Teren

Nr cadastral	Suprafața (mp)*	Observații / Referințe
	1.677	

* Suprafața este determinată în planul de proiecție Stereo 70.



Date referitoare la teren

Crt	Categorie folosință	Intravilan	Suprafața (mp)	Tarla	Parcelă	Nr. topo	Observații / Referințe
1	arabil	DA	826	-	-	-	
2	arabil	NU	850	-	-	-	

Lungime Segmente

1) Valorile lungimilor segmentelor sunt obținute din proiecție în plan.

Punct început	X / Y	Punct sfârșit	X / Y	Lungime segment (** (m)
1	581.818,225 672.143,079	2	581.813,117 672.144,591	5.327
2	581.813,117 672.144,591	3	581.808,554 672.147,276	5.294
3	581.808,554 672.147,276	4	581.803,478 672.150,513	6.02
4	581.803,478 672.150,513	5	581.796,957 672.158,292	10.151

Punct început	X / Y	Punct sfârșit	X / Y	Lungime segment (** (m)
5	581.796,957 672.158,292	6	581.786,884 672.152,655	11.543
6	581.786,884 672.152,655	7	581.762,903 672.132,708	31.192
7	581.762,903 672.132,708	8	581.736,796 672.110,993	33.958
8	581.736,796 672.110,993	9	581.708,235 672.084,489	38.964
9	581.708,235 672.084,489	10	581.713,4 672.075,78	10.125
10	581.713,4 672.075,78	11	581.715,973 672.076,596	2.699
11	581.715,973 672.076,596	12	581.723,125 672.083,559	9.982
12	581.723,125 672.083,559	13	581.731,946 672.091,751	12.038
13	581.731,946 672.091,751	14	581.743,613 672.101,917	15.475
14	581.743,613 672.101,917	15	581.752,841 672.109,984	12.257
15	581.752,841 672.109,984	16	581.762,381 672.118,148	12.556
16	581.762,381 672.118,148	17	581.772,253 672.122,579	10.821
17	581.772,253 672.122,579	18	581.783,106 672.127,45	11.896
18	581.783,106 672.127,45	1	581.818,225 672.143,079	38.44

** Lungimile segmentelor sunt determinate în planul de proiecție Stereo 70 și sunt rotunjite la 1 milimetru.

*** Distanța dintre puncte este formată din segmente cumulate ce sunt mai mici decât valoarea 1 milimetru.

**DATE DESPRE IMOBILUL NR. 12391**

Oficiul de Cadastru și Publicitate Imobiliară SUCEAVA
Biroul de Cadastru și Publicitate Imobiliară Gura Humorului

A. Partea I. Descrierea imobilului

TEREN Necunoscut

Adresa: Loc. Dragoiesti, Str Cotu Forei, Nr. 16, Jud. Suceava

Nr. Crt	Nr cadastral Nr. topografic	Suprafața* (mp)	Observații / Referințe
A1		6.200	Sector cadastral:15 Teren neimprijmit;

Construcții

Crt	Nr cadastral Nr. topografic	Adresa	Observații / Referințe
A1.1		Loc. Dragoiesti, Str Cotu Forei, Nr. 16, Jud. Suceava	Nr. niveluri:1; S. construita la sol:93 mp; S. construita desfasurata:93 mp; LOCUINTA
A1.2		Loc. Dragoiesti, Str Cotu Forei, Nr. 16, Jud. Suceava	Nr. niveluri:1; S. construita la sol:46 mp; S. construita desfasurata:46 mp; ANEXA
A1.3		Loc. Dragoiesti, Str Cotu Forei, Nr. 16, Jud. Suceava	Nr. niveluri:1; S. construita la sol:14 mp; S. construita desfasurata:14 mp; ANEXA

B. Partea II. Proprietari și acte

Inscrieri privitoare la dreptul de proprietate și alte drepturi reale		Referințe
12391 / 18/03/2022		
Act Administrativ nr. 1574, din 16/02/1996 emis de COMISIA JUDETEANA SUCEAVA;		
B1	Intabulare, drept de PROPRIETATE, dobandit prin Reconstituire, cota actuala 1/1, cota initiala 1/1 1) GAVRILESCU AGAPIA 2) GAVRILESCU EMILIAN, se noteaza lipsa CNP; 3) GAVRILESCU NICOLAI	A1
Act Administrativ nr. 2526, din 31/03/2022 emis de PRIMARIA COMUNEI DRAGOIESTI;		
B2	Intabulare, drept de PROPRIETATE, dobandit prin Lege, cota actuala 1/1, cota initiala 1/1 1) GAVRILESCU AGAPIA 2) GAVRILESCU EMILIAN, se noteaza lipsa CNP; 3) GAVRILESCU NICOLAI	A1.1, A1.2, A1.3

C. Partea III. SARCINI .

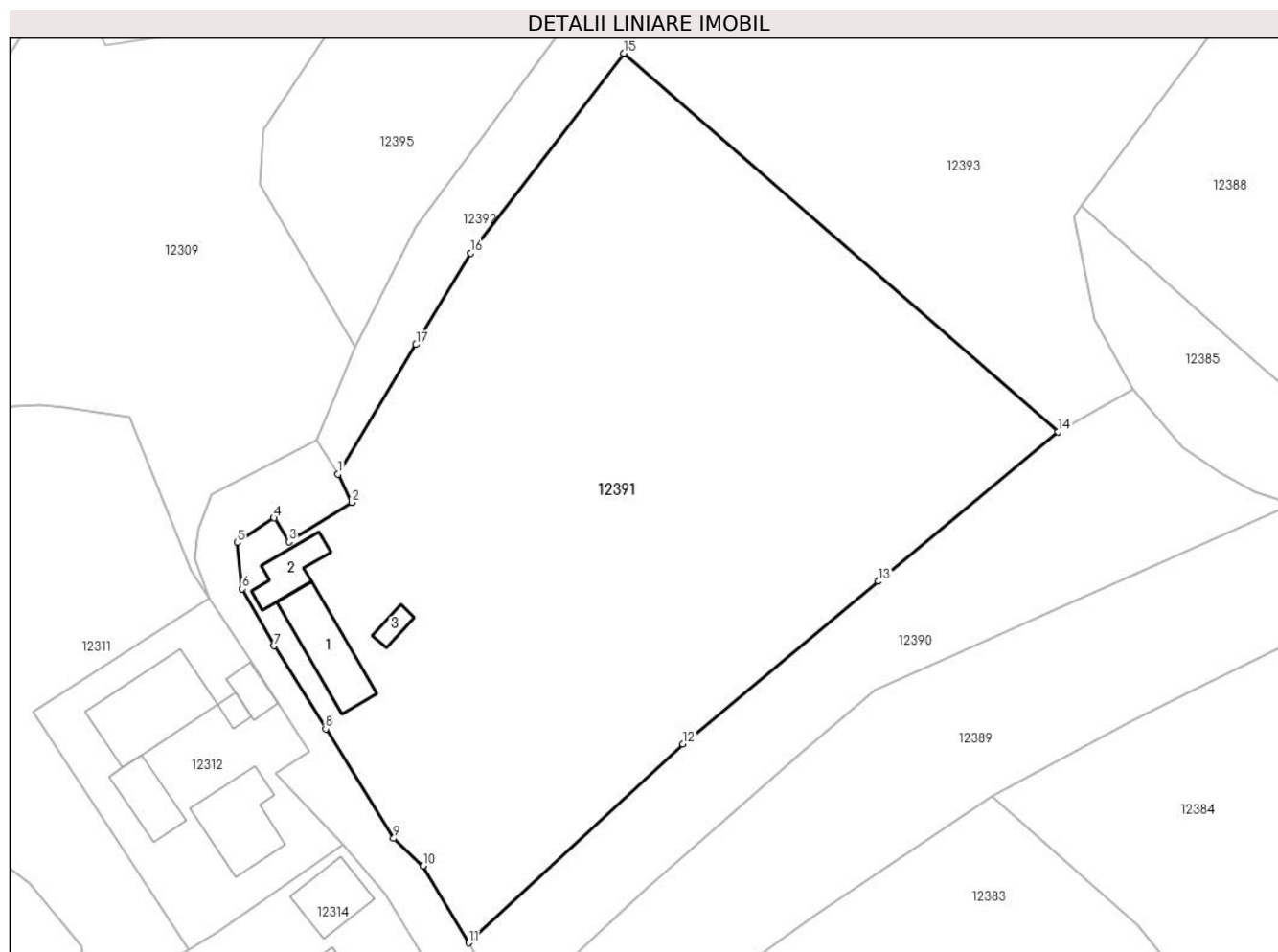
Inscrieri privind dezmembramintele dreptului de proprietate, drepturi reale de garanție și sarcini	Referințe
NU SUNT	

Anexa Nr. 1 La Partea I

Teren

Nr cadastral	Suprafața (mp)*	Observații / Referințe
	6.200	

* Suprafața este determinată în planul de proiecție Stereo 70.



Date referitoare la teren

Crt	Categorie folosință	Intravilan	Suprafața (mp)	Tarla	Parcelă	Nr. topo	Observații / Referințe
1	curți construcții	DA	533	-	-	-	
2	arabil	DA	4.274	-	-	-	
3	arabil	NU	1.393	-	-	-	

Date referitoare la construcții

Crt	Număr	Destinație construcție	Supraf. (mp)	Situație juridică	Observații / Referințe
A1.1		construcții de locuințe	93	Cu acte	Nr. niveluri:1; S. construita la sol:93 mp; S. construita desfasurata:93 mp; LOCUINTA
A1.2		construcții anexa	46	Cu acte	Nr. niveluri:1; S. construita la sol:46 mp; S. construita desfasurata:46 mp; ANEXA
A1.3		construcții anexa	14	Cu acte	Nr. niveluri:1; S. construita la sol:14 mp; S. construita desfasurata:14 mp; ANEXA

Lungime Segmente

1) Valorile lungimilor segmentelor sunt obținute din proiecție în plan.

Punct început	X / Y	Punct sfârșit	X / Y	Lungime segment (** (m)
---------------	-------	---------------	-------	-------------------------

Punct început	X / Y	Punct sfârșit	X / Y	Lungime segment (** (m)
1	581.690,785 672.147,02	2	581.692,575 672.143,201	4.218
2	581.692,575 672.143,201	3	581.684,228 672.137,973	9.849
3	581.684,228 672.137,973	4	581.682,237 672.141,164	3.761
4	581.682,237 672.141,164	5	581.677,32 672.137,876	5.915
5	581.677,32 672.137,876	6	581.677,998 672.131,691	6.222
6	581.677,998 672.131,691	7	581.682,248 672.124,103	8.697
7	581.682,248 672.124,103	8	581.689,118 672.113,035	13.027
8	581.689,118 672.113,035	9	581.698,193 672.098,415	17.208
9	581.698,193 672.098,415	10	581.702,15 672.094,75	5.394
10	581.702,15 672.094,75	11	581.708,235 672.084,489	11.93
11	581.708,235 672.084,489	12	581.736,796 672.110,993	38.964
12	581.736,796 672.110,993	13	581.762,903 672.132,708	33.958
13	581.762,903 672.132,708	14	581.786,884 672.152,655	31.192
14	581.786,884 672.152,655	15	581.728,906 672.203,143	76.88
15	581.728,906 672.203,143	16	581.708,512 672.176,489	33.561
16	581.708,512 672.176,489	17	581.701,173 672.164,289	14.237
17	581.701,173 672.164,289	1	581.690,785 672.147,02	20.153

** Lungimile segmentelor sunt determinate în planul de proiecție Stereo 70 și sunt rotunjite la 1 milimetru.

*** Distanța dintre puncte este formată din segmente cumulate ce sunt mai mici decât valoarea 1 milimetru.

**DATE DESPRE IMOBILUL NR. 12392**

Oficiul de Cadastru și Publicitate Imobiliară SUCEAVA
Biroul de Cadastru și Publicitate Imobiliară Gura Humorului

A. Partea I. Descrierea imobilului

TEREN Necunoscut

Adresa: Loc. Dragoiesti, Jud. Suceava

Nr. Crt	Nr cadastral Nr. topografic	Suprafața* (mp)	Observații / Referințe
A1		791	Sector cadastral:15 Teren neimprejmuit;

B. Partea II. Proprietari și acte

Inscrieri privitoare la dreptul de proprietate și alte drepturi reale		Referințe
12392 / 18/03/2022		
Act Normativ nr. 7, din 13/03/1996 emis de PARLAMENTUL ROMANIEI;		
B1	Inscrierea provizorie, drept de PROPRIETATE, dobandit prin Lege, cota actuala 1/1, cota initiala 1/1 1) COMUNA DRAGOIESTI, CIF:4441190	A1

C. Partea III. SARCINI .

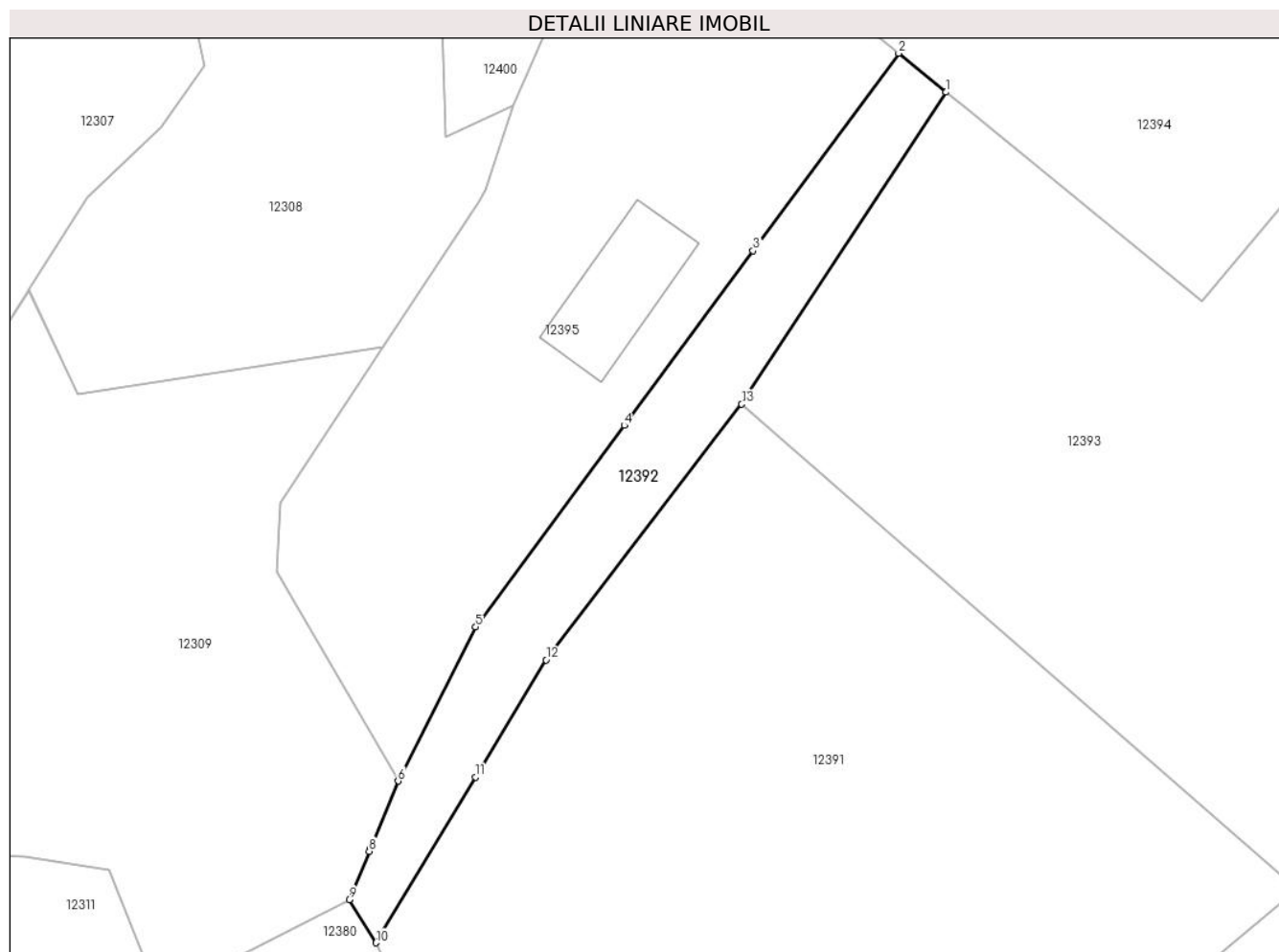
Inscrieri privind dezmembramintele dreptului de proprietate, drepturi reale de garanție și sarcini	Referințe
NU SUNT	

Anexa Nr. 1 La Partea I

Teren

Nr cadastral	Suprafața (mp)*	Observații / Referințe
	791	

* Suprafața este determinată în planul de proiecție Stereo 70.



Date referitoare la teren

Crt	Categorie folosință	Intravilan	Suprafața (mp)	Tarla	Parcelă	Nr. topo	Observații / Referințe
1	drum	DA	67	-	-	-	
2	drum	NU	724	-	-	-	

Lungime Segmente

1) Valorile lungimilor segmentelor sunt obținute din proiecție în plan.

Punct început	X / Y	Punct sfârșit	X / Y	Lungime segment (** (m)
1	581.750,225 672.235,649	2	581.745,263 672.239,699	6.405
2	581.745,263 672.239,699	3	581.730,078 672.219,116	25.578
3	581.730,078 672.219,116	4	581.716,66 672.200,928	22.602
4	581.716,66 672.200,928	5	581.701,169 672.179,931	26.093

Punct început	X / Y	Punct sfârșit	X / Y	Lungime segment (** (m)
5	581.701,169 672.179,931	6	581.693,073 672.163,876	17.981
6	581.693,073 672.163,876	7	581.690,191 672.156,853	7.591
7	581.690,191 672.156,853	8	581.690,068 672.156,553	0.324
8	581.690,068 672.156,553	9	581.687,975 672.151,514	5.456
9	581.687,975 672.151,514	10	581.690,785 672.147,02	5.3
10	581.690,785 672.147,02	11	581.701,173 672.164,289	20.153
11	581.701,173 672.164,289	12	581.708,512 672.176,489	14.237
12	581.708,512 672.176,489	13	581.728,906 672.203,143	33.561
13	581.728,906 672.203,143	1	581.750,225 672.235,649	38.873

** Lungimile segmentelor sunt determinate în planul de proiecție Stereo 70 și sunt rotunjite la 1 milimetru.

*** Distanța dintre puncte este formată din segmente cumulate ce sunt mai mici decât valoarea 1 milimetru.

**DATE DESPRE IMOBILUL NR. 12393**

Oficiul de Cadastru și Publicitate Imobiliară SUCEAVA
 Biroul de Cadastru și Publicitate Imobiliară Gura Humorului

A. Partea I. Descrierea imobilului

TEREN Extravilan

Adresa: Jud. Suceava

Nr. Crt	Nr cadastral Nr. topografic	Suprafața* (mp)	Observații / Referințe
A1		5.040	Sector cadastral:15 Teren neimprejmuit;

B. Partea II. Proprietari și acte

Inscrieri privitoare la dreptul de proprietate și alte drepturi reale		Referințe
12393 / 18/03/2022		
Act Normativ nr. 7, din 13/03/1996 emis de PARLAMENTUL ROMANIEI;		
B1	Inscrierea provizorie, drept de PROPRIETATE, dobandit prin Lege, cota actuala 1/1, cota initiala 1/1 1) COMUNA DRAGOIESTI, CIF:4441190	A1

C. Partea III. SARCINI .

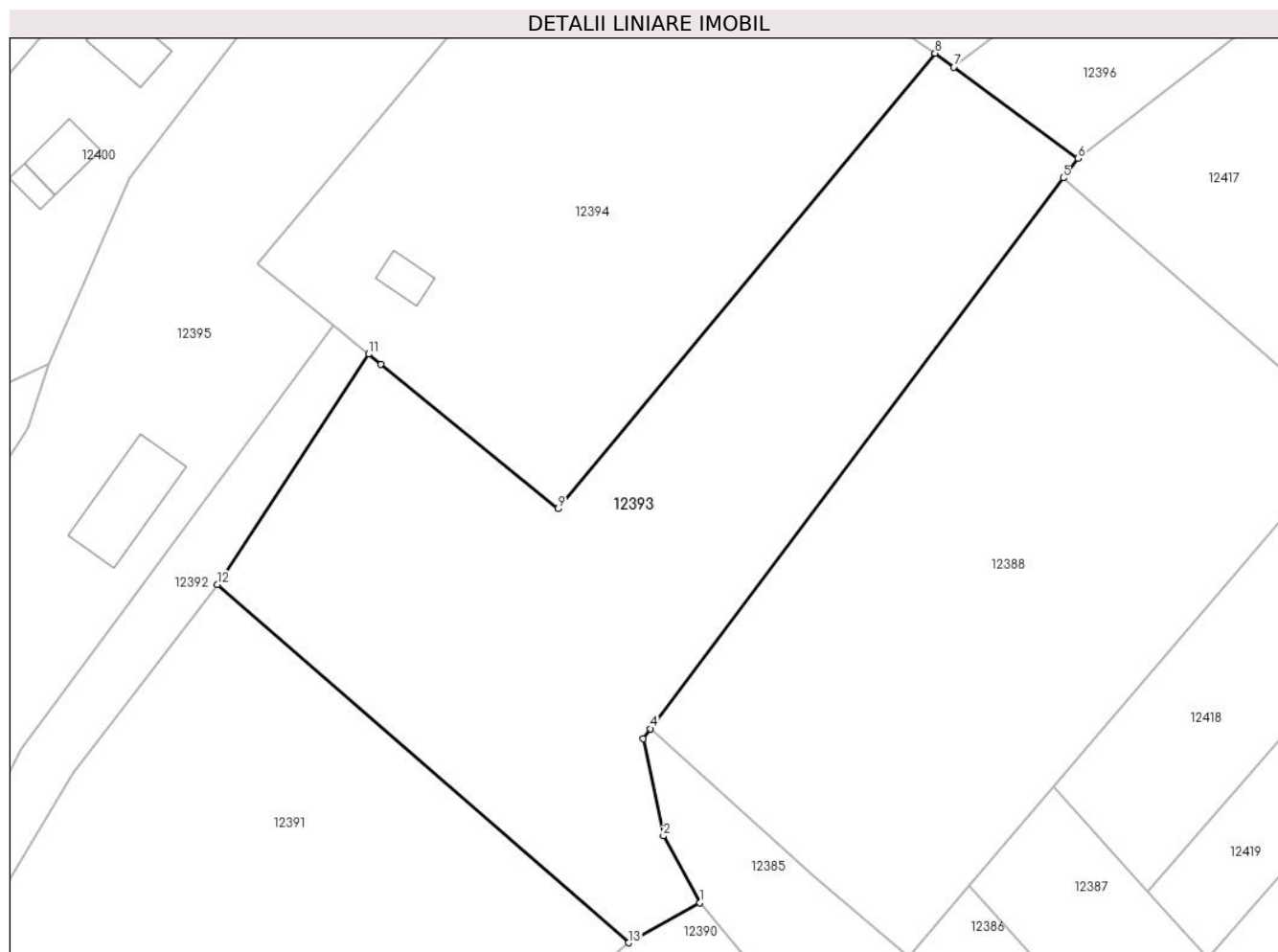
Inscrieri privind dezmembramintele dreptului de proprietate, drepturi reale de garanție și sarcini	Referințe
NU SUNT	

Anexa Nr. 1 La Partea I

Teren

Nr cadastral	Suprafața (mp)*	Observații / Referințe
	5.040	

* Suprafața este determinată în planul de proiecție Stereo 70.



Date referitoare la teren

Crt	Categorie folosință	Intravilan	Suprafața (mp)	Tarla	Parcelă	Nr. topo	Observații / Referințe
1	neproductiv	NU	5.040	28	566, 569	-	

Lungime Segmente

1) Valorile lungimilor segmentelor sunt obținute din proiecție în plan.

Punct început	X / Y	Punct sfârșit	X / Y	Lungime segment (** (m)
1	581.796,957 672.158,292	2	581.791,828 672.167,722	10.735
2	581.791,828 672.167,722	3	581.788,993 672.181,404	13.973
3	581.788,993 672.181,404	4	581.789,997 672.182,837	1.75
4	581.789,997 672.182,837	5	581.848,242 672.260,502	97.079
5	581.848,242 672.260,502	6	581.850,291 672.263,234	3.415

Punct început	X / Y	Punct sfârșit	X / Y	Lungime segment (** (m)
6	581.850,291 672.263,234	7	581.832,813 672.276,109	21.708
7	581.832,813 672.276,109	8	581.830,147 672.278,073	3.311
8	581.830,147 672.278,073	9	581.776,942 672.213,844	83.403
9	581.776,942 672.213,844	10	581.751,965 672.234,229	32.24
10	581.751,965 672.234,229	11	581.750,225 672.235,649	2.246
11	581.750,225 672.235,649	12	581.728,906 672.203,143	38.873
12	581.728,906 672.203,143	13	581.786,884 672.152,655	76.88
13	581.786,884 672.152,655	1	581.796,957 672.158,292	11.543

** Lungimile segmentelor sunt determinate în planul de proiecție Stereo 70 și sunt rotunjite la 1 milimetru.

*** Distanța dintre puncte este formată din segmente cumulate ce sunt mai mici decât valoarea 1 milimetru.

**DATE DESPRE IMOBILUL NR. 12394**

Oficiul de Cadastru și Publicitate Imobiliară SUCEAVA
Biroul de Cadastru și Publicitate Imobiliară Gura Humorului

A. Partea I. Descrierea imobilului

TEREN Necunoscut

Adresa: Loc. Dragoiesti, Jud. Suceava

Nr. Crt	Nr cadastral Nr. topografic	Suprafața* (mp)	Observații / Referințe
A1		4.420	Sector cadastral:15 Teren neimpregmuit;

Construcții

Crt	Nr cadastral Nr. topografic	Adresa	Observații / Referințe
A1.1		Loc. Dragoiesti, Jud. Suceava	Nr. niveluri:1; S. construita la sol:33 mp; S. construita desfasurata:33 mp; LOCUINTA

B. Partea II. Proprietari și acte

Inscrieri privitoare la dreptul de proprietate și alte drepturi reale		Referințe
12394 / 18/03/2022		
Act Normativ nr. 7, din 13/03/1996 emis de PARLAMENTUL ROMANIEI;		
B1	Intabulare, drept de PROPRIETATE, dobandit prin Lege, cota actuala 1/1, cota initiala 1/1 1) NEIDENTIFICAT NEIDENTIFICAT	A1
Act Administrativ nr. 1839, din 14/03/2022 emis de PRIMARIA COMUNEI DRAGOIESTI;		
B2	Se noteaza posesia factica in favoarea lui 1) ALBU ORTENSIA	A1
Act Administrativ nr. 2526, din 31/03/2022 emis de PRIMARIA COMUNEI DRAGOIESTI;		
B2	Intabulare, drept de PROPRIETATE, dobandit prin Lege, cota actuala 1/1, cota initiala 1/1 1) ALBU ORTENSIA	A1.1

C. Partea III. SARCINI .

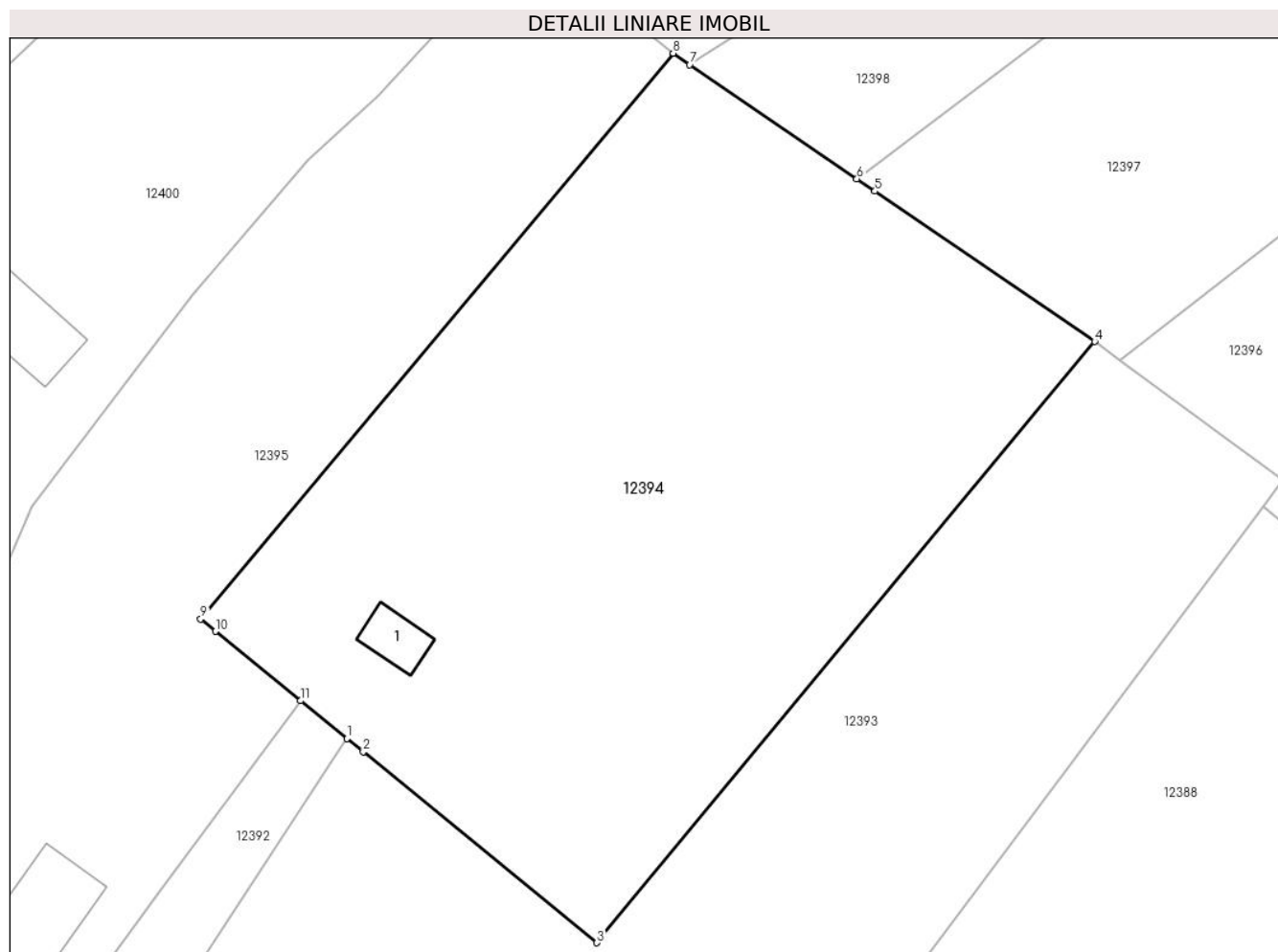
Inscrieri privind dezmembramintele dreptului de proprietate, drepturi reale de garanție și sarcini	Referințe
NU SUNT	

Anexa Nr. 1 La Partea I

Teren

Nr cadastral	Suprafața (mp)*	Observații / Referințe
	4.420	

* Suprafața este determinată în planul de proiecție Stereo 70.



Date referitoare la teren

Crt	Categorie folosință	Intravilan	Suprafața (mp)	Tarla	Parcelă	Nr. topo	Observații / Referințe
1	curți constructii	NU	200	-	-	-	
2	livada	NU	2.999	-	-	-	
3	arabil	DA	1.221	-	-	-	

Date referitoare la construcții

Crt	Număr	Destinație construcție	Supraf. (mp)	Situație juridică	Observații / Referințe
A1.1		construcții de locuințe	33	Cu acte	Nr. niveluri:1; S. construita la sol:33 mp; S. construita desfasurata:33 mp; LOCUINTA

Lungime Segmente

1) Valorile lungimilor segmentelor sunt obținute din proiecție în plan.

Punct început	X / Y	Punct sfârșit	X / Y	Lungime segment (** (m)
1	581.750,225 672.235,649	2	581.751,965 672.234,229	2.246
2	581.751,965 672.234,229	3	581.776,942 672.213,844	32.24

Punct început	X / Y	Punct sfârșit	X / Y	Lungime segment (** (m)
3	581.776,942 672.213,844	4	581.830,147 672.278,073	83.403
4	581.830,147 672.278,073	5	581.806,648 672.294,128	28.46
5	581.806,648 672.294,128	6	581.804,733 672.295,436	2.319
6	581.804,733 672.295,436	7	581.786,873 672.307,638	21.63
7	581.786,873 672.307,638	8	581.785,08 672.308,863	2.172
8	581.785,08 672.308,863	9	581.734,58 672.248,417	78.765
9	581.734,58 672.248,417	10	581.736,182 672.247,11	2.068
10	581.736,182 672.247,11	11	581.745,263 672.239,699	11.721
11	581.745,263 672.239,699	1	581.750,225 672.235,649	6.405

** Lungimile segmentelor sunt determinate în planul de proiecție Stereo 70 și sunt rotunjite la 1 milimetru.

*** Distanța dintre puncte este formată din segmente cumulate ce sunt mai mici decât valoarea 1 milimetru.

**DATE DESPRE IMOBILUL NR. 12395**

Oficiul de Cadastru și Publicitate Imobiliară SUCEAVA
Biroul de Cadastru și Publicitate Imobiliară Gura Humorului

A. Partea I. Descrierea imobilului

TEREN Necunoscut

Adresa: Loc. Dragoiesti, Jud. Suceava

Nr. Crt	Nr cadastral Nr. topografic	Suprafața* (mp)	Observații / Referințe
A1		4.132	Sector cadastral:15 Teren neimprejmit;

B. Partea II. Proprietari și acte

Inscrieri privitoare la dreptul de proprietate și alte drepturi reale		Referințe
12395 / 18/03/2022		
Act Normativ nr. 7, din 13/03/1996 emis de PARLAMENTUL ROMANIEI;		
B1	Inscrierea provizorie, drept de PROPRIETATE, dobandit prin Lege, cota actuala 1/1, cota initiala 1/1 1) COMUNA DRAGOIESTI, CIF:4441190	A1

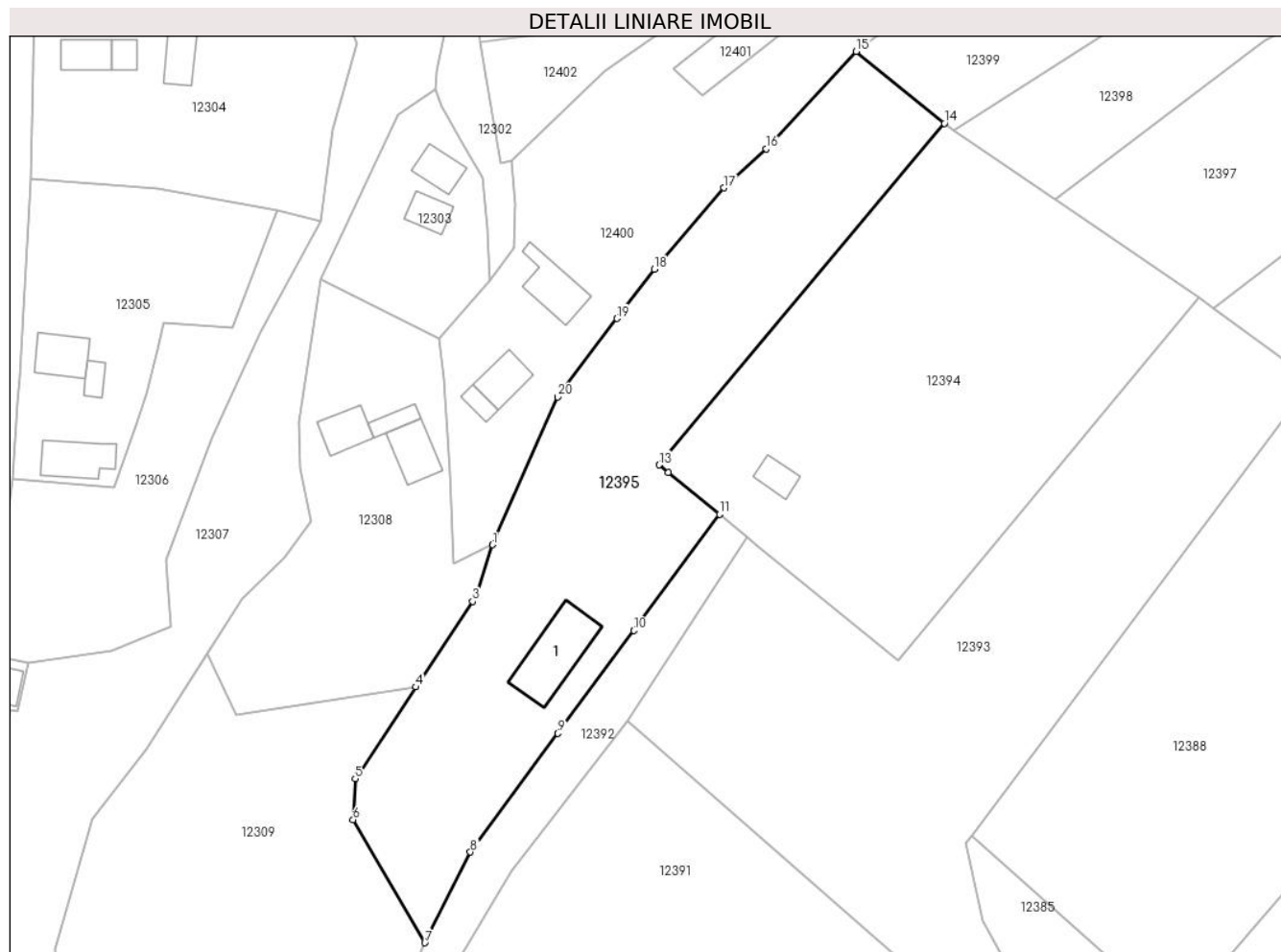
C. Partea III. SARCINI .

Inscrieri privind dezmembramintele dreptului de proprietate, drepturi reale de garanție și sarcini	Referințe
NU SUNT	

Anexa Nr. 1 La Partea I**Teren**

Nr cadastral	Suprafața (mp)*	Observații / Referințe
	4.132	

* Suprafața este determinată în planul de proiecție Stereo 70.

**Date referitoare la teren**

Crt	Categorie folosință	Intravilan	Suprafața (mp)	Tarla	Parcelă	Nr. topo	Observații / Referințe
1	curți constructii	NU	323	-	-	-	
2	arabil	NU	1.487	-	-	-	
3	arabil	DA	2.321	-	-	-	

Date referitoare la construcții

Crt	Număr	Destinație construcție	Supraf. (mp)	Situație juridică	Observații / Referințe
A1.1		construcții de locuințe	140	Fara acte	Nr. niveluri:1; S. construita la sol:140 mp; S. construita desfasurata:140 mp; LOCUINTA

Lungime Segmente

1) Valorile lungimilor segmentelor sunt obținute din proiecție în plan.

Punct început	X / Y	Punct sfârșit	X / Y	Lungime segment (** (m)
1	581.705,093 672.234,305	2	581.702,24 672.225,377	9.373
2	581.702,24 672.225,377	3	581.701,522 672.224,293	1.3

Punct început	X / Y	Punct sfârșit	X / Y	Lungime segment (** (m)
3	581.701,522 672.224,293	4	581.691,489 672.209,125	18.186
4	581.691,489 672.209,125	5	581.680,748 672.192,888	19.468
5	581.680,748 672.192,888	6	581.680,39 672.185,665	7.232
6	581.680,39 672.185,665	7	581.693,073 672.163,876	25.211
7	581.693,073 672.163,876	8	581.701,169 672.179,931	17.981
8	581.701,169 672.179,931	9	581.716,66 672.200,928	26.093
9	581.716,66 672.200,928	10	581.730,078 672.219,116	22.602
10	581.730,078 672.219,116	11	581.745,263 672.239,699	25.578
11	581.745,263 672.239,699	12	581.736,182 672.247,11	11.721
12	581.736,182 672.247,11	13	581.734,58 672.248,417	2.068
13	581.734,58 672.248,417	14	581.785,08 672.308,863	78.765
14	581.785,08 672.308,863	15	581.769,496 672.321,578	20.113
15	581.769,496 672.321,578	16	581.753,557 672.304,364	23.46
16	581.753,557 672.304,364	17	581.746,027 672.297,432	10.235
17	581.746,027 672.297,432	18	581.733,723 672.283,034	18.939
18	581.733,723 672.283,034	19	581.727,114 672.274,321	10.936
19	581.727,114 672.274,321	20	581.716,583 672.260,44	17.424
20	581.716,583 672.260,44	1	581.705,093 672.234,305	28.549

** Lungimile segmentelor sunt determinate în planul de proiecție Stereo 70 și sunt rotunjite la 1 milimetru.

*** Distanța dintre puncte este formată din segmente cumulate ce sunt mai mici decât valoarea 1 milimetru.

**DATE DESPRE IMOBILUL NR. 12396**

Oficiul de Cadastru și Publicitate Imobiliară SUCEAVA
Biroul de Cadastru și Publicitate Imobiliară Gura Humorului

A. Partea I. Descrierea imobilului

TEREN Extravilan

Adresa: Jud. Suceava

Nr. Crt	Nr cadastral Nr. topografic	Suprafața* (mp)	Observații / Referințe
A1		1.800	Sector cadastral:15 Teren neimprejmuit;

B. Partea II. Proprietari și acte

Inscrieri privitoare la dreptul de proprietate și alte drepturi reale		Referințe
12396 / 18/03/2022		
Act Normativ nr. 7, din 13/03/1996 emis de PARLAMENTUL ROMANIEI;		
B1	Intabulare, drept de PROPRIETATE, dobandit prin Lege, cota actuala 1/1, cota initiala 1/1 1) NEIDENTIFICAT NEIDENTIFICAT	A1
Act Administrativ nr. 1840, din 14/03/2022 emis de PRIMARIA COMUNEI DRAGOIESTI;		
B2	Se noteaza posesia factica in favoarea lui 1) CUCU ANA	A1

C. Partea III. SARCINI .

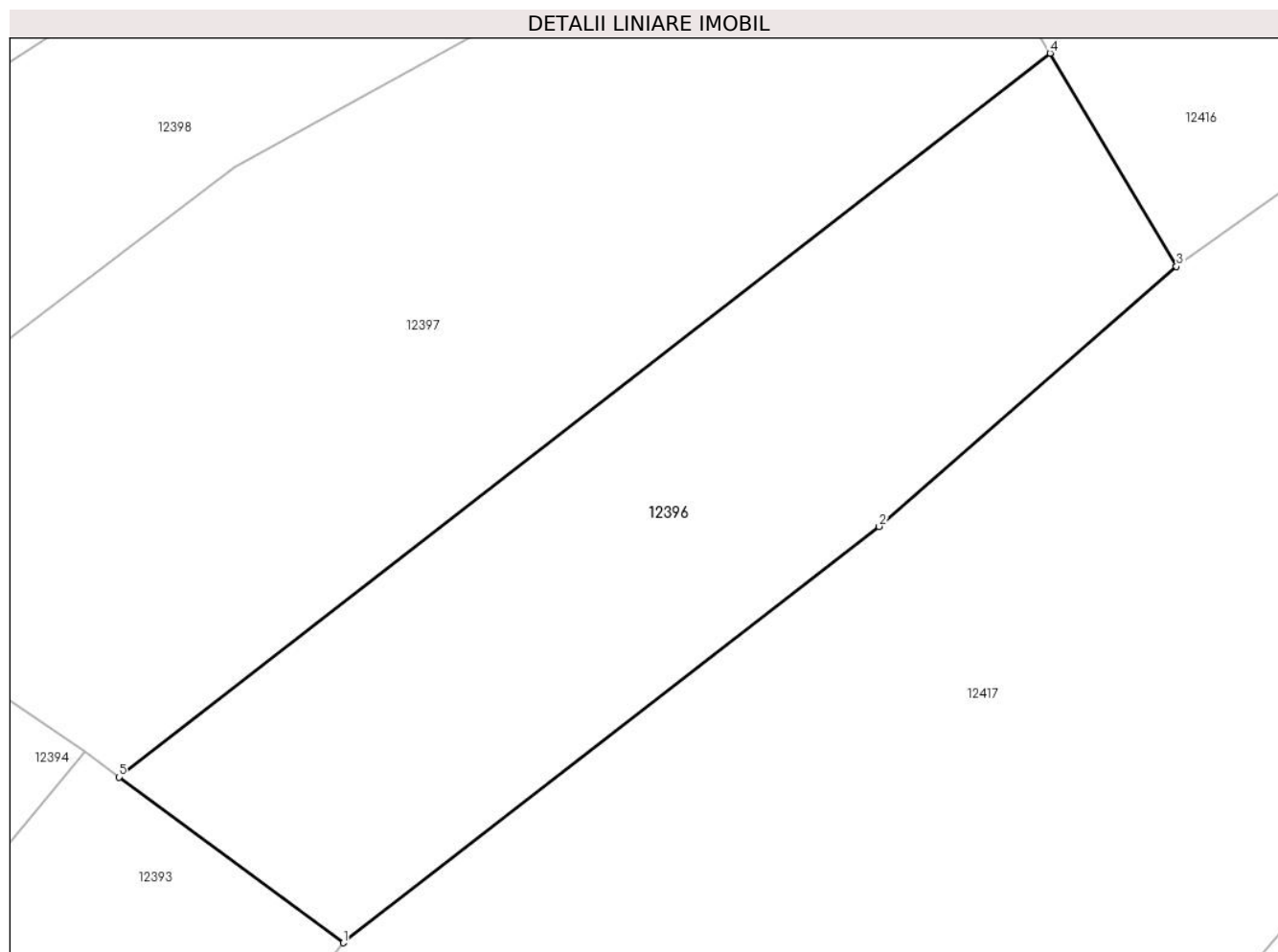
Inscrieri privind dezmembramintele dreptului de proprietate, drepturi reale de garanție și sarcini	Referințe
NU SUNT	

Anexa Nr. 1 La Partea I

Teren

Nr cadastral	Suprafața (mp)*	Observații / Referințe
	1.800	

* Suprafața este determinată în planul de proiecție Stereo 70.



Date referitoare la teren

Crt	Categorie folosință	Intra vilan	Suprafața (mp)	Tarla	Parcelă	Nr. topo	Observații / Referințe
1	arabil	NU	1.800	28	566,569	-	

Lungime Segmente

1) Valorile lungimilor segmentelor sunt obținute din proiecție în plan.

Punct început	X / Y	Punct sfârșit	X / Y	Lungime segment (** (m)
1	581.850,291 672.263,234	2	581.891,957 672.295,595	52.757
2	581.891,957 672.295,595	3	581.915,082 672.315,793	30.704
3	581.915,082 672.315,793	4	581.905,253 672.332,372	19.274
4	581.905,253 672.332,372	5	581.832,813 672.276,109	91.723
5	581.832,813 672.276,109	1	581.850,291 672.263,234	21.708

**** Lungimile segmentelor sunt determinate în planul de proiecție Stereo 70 și sunt rotunjite la 1 milimetru.**

***** Distanța dintre puncte este formată din segmente cumulate ce sunt mai mici decât valoarea 1 milimetru.**

**DATE DESPRE IMOBILUL NR. 12397**

Oficiul de Cadastru și Publicitate Imobiliară SUCEAVA
Biroul de Cadastru și Publicitate Imobiliară Gura Humorului

A. Partea I. Descrierea imobilului

TEREN Necunoscut

Adresa: Loc. Dragoiesti, Jud. Suceava

Nr. Crt	Nr cadastral Nr. topografic	Suprafața* (mp)	Observații / Referințe
A1		2.891	Sector cadastral:15 Teren neimprejmuit;

B. Partea II. Proprietari și acte

Inscrieri privitoare la dreptul de proprietate și alte drepturi reale		Referințe
12397 / 18/03/2022		
Act Normativ nr. 7, din 13/03/1996 emis de PARLAMENTUL ROMANIEI;		
B1	Inscrierea provizorie, drept de PROPRIETATE, dobandit prin Lege, cota actuala 1/1, cota initiala 1/1 1) COMUNA DRAGOIESTI, CIF:4441190	A1

C. Partea III. SARCINI .

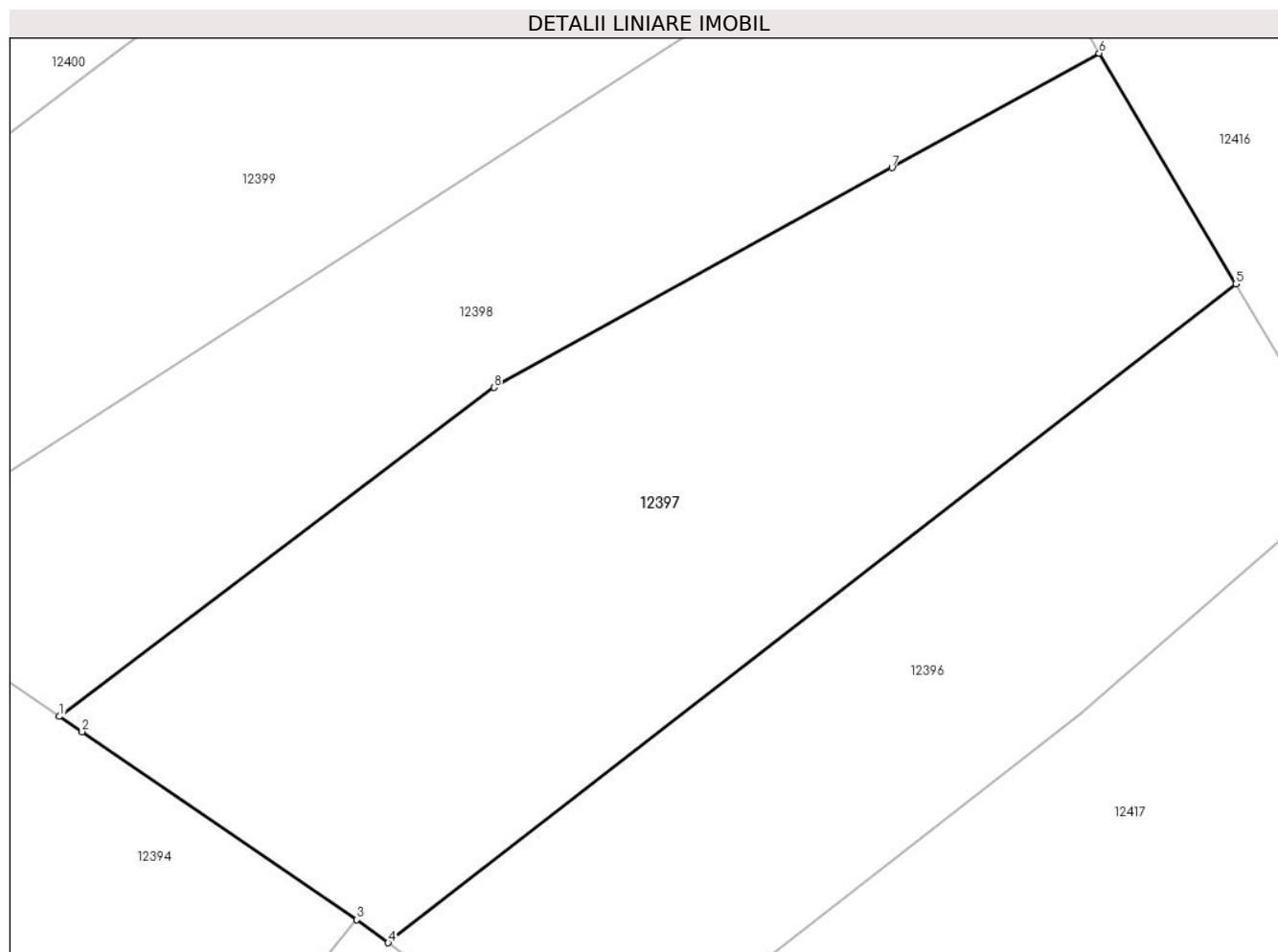
Inscrieri privind dezmembramintele dreptului de proprietate, drepturi reale de garanție și sarcini	Referințe
NU SUNT	

Anexa Nr. 1 La Partea I

Teren

Nr cadastral	Suprafața (mp)*	Observații / Referințe
	2.891	

* Suprafața este determinată în planul de proiecție Stereo 70.



Date referitoare la teren

Crt	Categorie folosință	Intra vilan	Suprafața (mp)	Tarla	Parcelă	Nr. topo	Observații / Referințe
1	arabil	DA	223	-	-	-	
2	arabil	NU	2.668	28	569	-	

Lungime Segmente

1) Valorile lungimilor segmentelor sunt obținute din proiecție în plan.

Punct început	X / Y	Punct sfârșit	X / Y	Lungime segment (** (m)
1	581.804,733 672.295,436	2	581.806,648 672.294,128	2.319
2	581.806,648 672.294,128	3	581.830,147 672.278,073	28.46
3	581.830,147 672.278,073	4	581.832,813 672.276,109	3.311
4	581.832,813 672.276,109	5	581.905,253 672.332,372	91.723

Punct început	X / Y	Punct sfârșit	X / Y	Lungime segment (** (m)
5	581.905,253 672.332,372	6	581.893,569 672.352,079	22.91
6	581.893,569 672.352,079	7	581.875,869 672.342,309	20.217
7	581.875,869 672.342,309	8	581.841,851 672.323,531	38.857
8	581.841,851 672.323,531	1	581.804,733 672.295,436	46.552

** Lungimile segmentelor sunt determinate în planul de proiecție Stereo 70 și sunt rotunjite la 1 milimetru.

*** Distanța dintre puncte este formată din segmente cumulate ce sunt mai mici decât valoarea 1 milimetru.

**DATE DESPRE IMOBILUL NR. 12398**

Oficiul de Cadastru și Publicitate Imobiliară SUCEAVA
Biroul de Cadastru și Publicitate Imobiliară Gura Humorului

A. Partea I. Descrierea imobilului

TEREN Necunoscut

Adresa: Loc. Dragoiesti, Jud. Suceava

Nr. Crt	Nr cadastral Nr. topografic	Suprafața* (mp)	Observații / Referințe
A1		2.023	Sector cadastral:15 Teren neimprejmuit;

B. Partea II. Proprietari și acte

Inscrieri privitoare la dreptul de proprietate și alte drepturi reale		Referințe
12398 / 18/03/2022		
Act Normativ nr. 7, din 13/03/1996 emis de PARLAMENTUL ROMANIEI;		
B1	Inscrierea provizorie, drept de PROPRIETATE, dobandit prin Lege, cota actuala 1/1, cota initiala 1/1 1) COMUNA DRAGOIESTI, CIF:4441190	A1

C. Partea III. SARCINI .

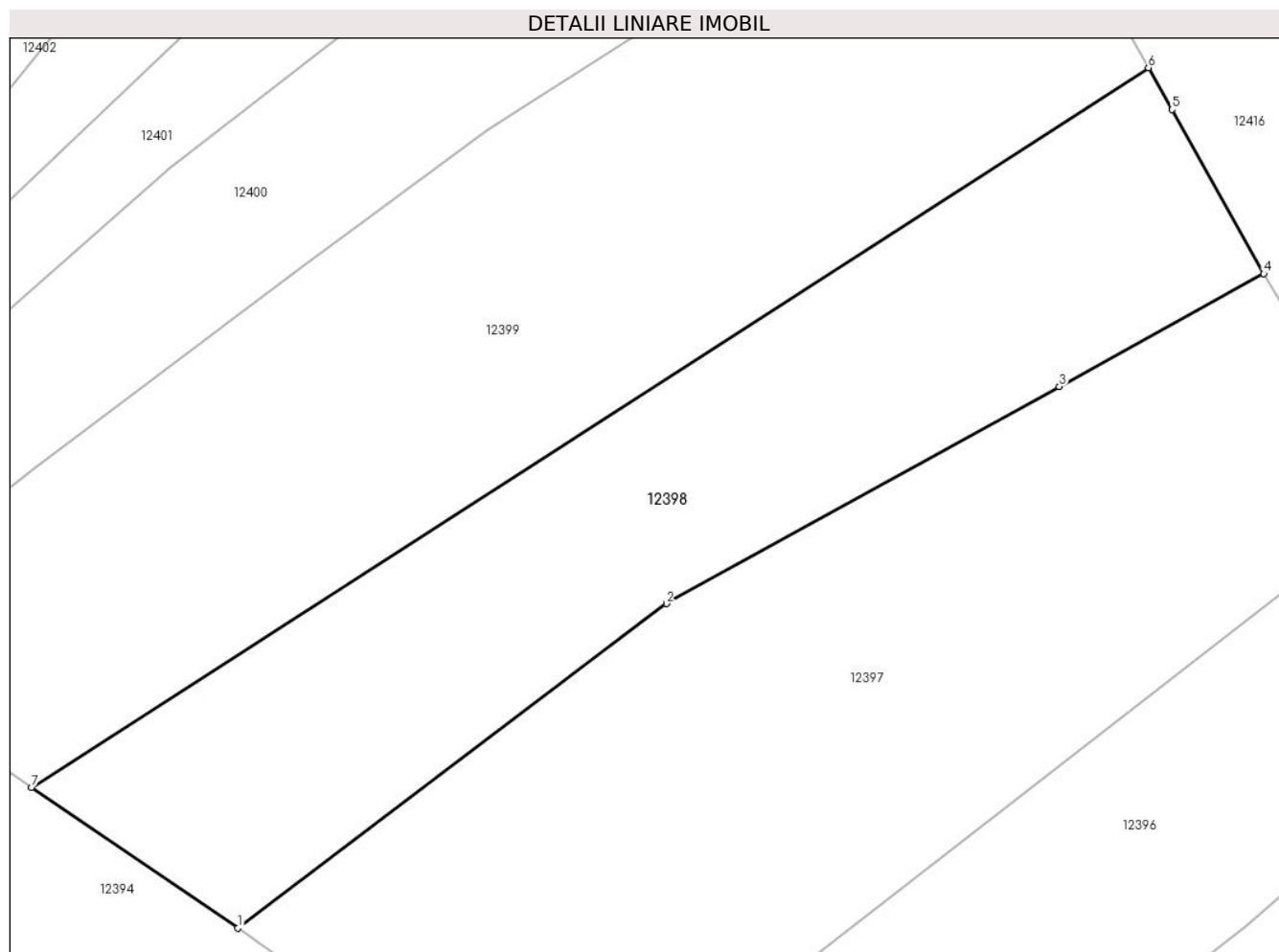
Inscrieri privind dezmembramintele dreptului de proprietate, drepturi reale de garanție și sarcini	Referințe
NU SUNT	

Anexa Nr. 1 La Partea I

Teren

Nr cadastral	Suprafața (mp)*	Observații / Referințe
	2.023	

* Suprafața este determinată în planul de proiecție Stereo 70.



Date referitoare la teren

Crt	Categorie folosință	Intravilan	Suprafața (mp)	Tarla	Parcelă	Nr. topo	Observații / Referințe
1	arabil	DA	1.763	-	-	-	
2	arabil	NU	260	-	-	-	

Lungime Segmente

1) Valorile lungimilor segmentelor sunt obținute din proiecție în plan.

Punct început	X / Y	Punct sfârșit	X / Y	Lungime segment (** (m)
1	581.804,733 672.295,436	2	581.841,851 672.323,531	46.552
2	581.841,851 672.323,531	3	581.875,869 672.342,309	38.857
3	581.875,869 672.342,309	4	581.893,569 672.352,079	20.217
4	581.893,569 672.352,079	5	581.885,611 672.366,286	16.284

Punct început	X / Y	Punct sfârșit	X / Y	Lungime segment (** (m)
5	581.885,611 672.366,286	6	581.883,588 672.369,897	4.139
6	581.883,588 672.369,897	7	581.786,873 672.307,638	115.022
7	581.786,873 672.307,638	1	581.804,733 672.295,436	21.63

** Lungimile segmentelor sunt determinate în planul de proiecție Stereo 70 și sunt rotunjite la 1 milimetru.

*** Distanța dintre puncte este formată din segmente cumulate ce sunt mai mici decât valoarea 1 milimetru.

**DATE DESPRE IMOBILUL NR. 12399**

Oficiul de Cadastru și Publicitate Imobiliară SUCEAVA
Biroul de Cadastru și Publicitate Imobiliară Gura Humorului

A. Partea I. Descrierea imobilului

TEREN Intravilan

Adresa: Loc. Dragoiesti, Jud. Suceava

Nr. Crt	Nr cadastral Nr. topografic	Suprafața* (mp)	Observații / Referințe
A1		3.000	Sector cadastral:15 Teren neimprejmuit;

B. Partea II. Proprietari și acte

Inscrieri privitoare la dreptul de proprietate și alte drepturi reale		Referințe
12399 / 18/03/2022		
Act Notarial nr. 283, din 29/05/1997 emis de BNP LOSTUN ION;		
B1	Intabulare, drept de PROPRIETATE, dobandit prin Succesiune, cota actuala 1/1, cota initiala 1/1 1) CUCU ANA	A1

C. Partea III. SARCINI .

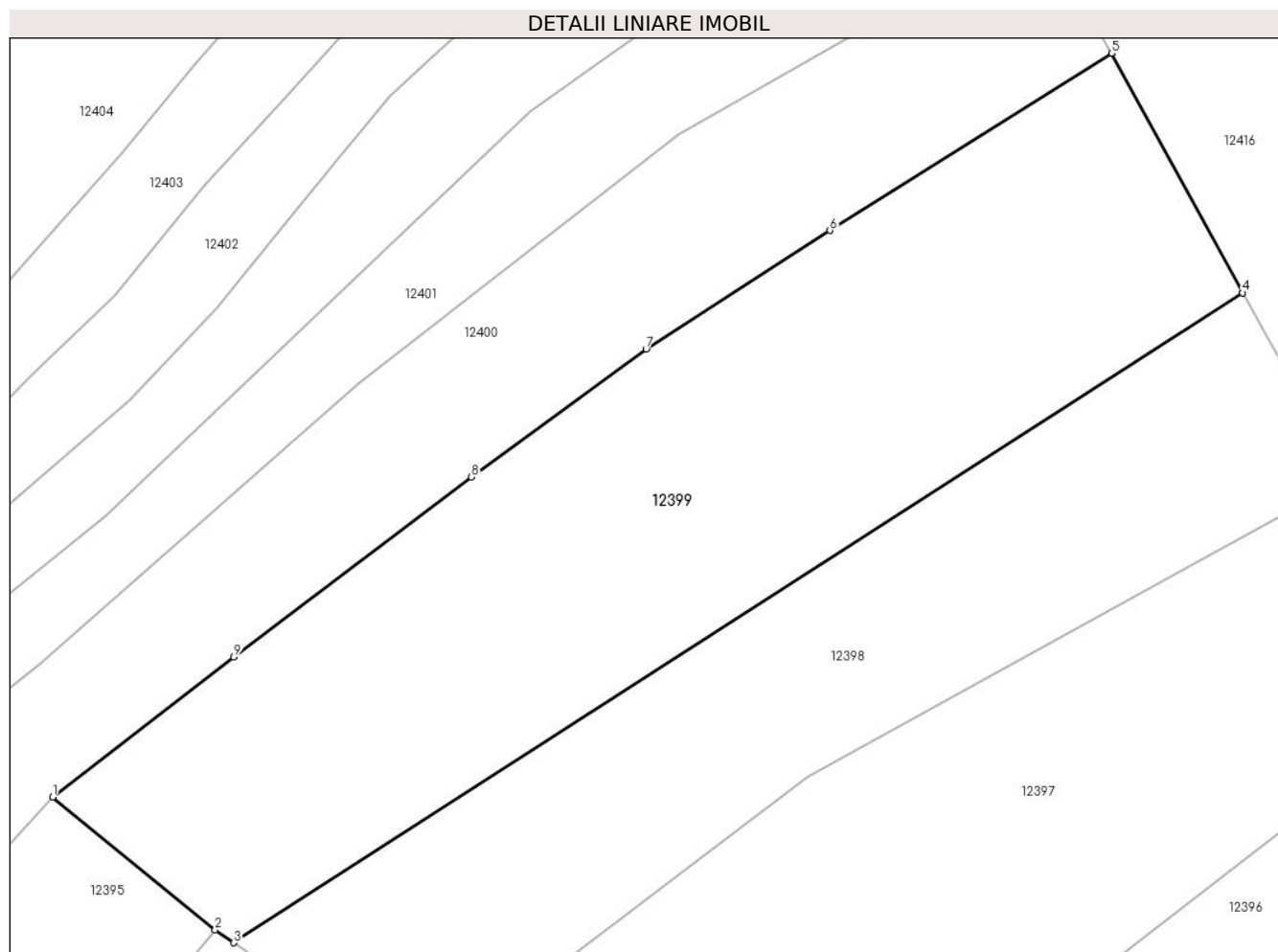
Inscrieri privind dezmembramintele dreptului de proprietate, drepturi reale de garanție și sarcini	Referințe
NU SUNT	

Anexa Nr. 1 La Partea I

Teren

Nr cadastral	Suprafața (mp)*	Observații / Referințe
	3.000	

* Suprafața este determinată în planul de proiecție Stereo 70.



Date referitoare la teren

Crt	Categorie folosință	Intravilan	Suprafața (mp)	Tarla	Parcelă	Nr. topo	Observații / Referințe
1	arabil	DA	3.000	-	-	-	

Lungime Segmente

1) Valorile lungimilor segmentelor sunt obținute din proiecție în plan.

Punct început	X / Y	Punct sfârșit	X / Y	Lungime segment (** (m)
1	581.769,496 672.321,578	2	581.785,08 672.308,863	20.113
2	581.785,08 672.308,863	3	581.786,873 672.307,638	2.172
3	581.786,873 672.307,638	4	581.883,588 672.369,897	115.022
4	581.883,588 672.369,897	5	581.871,007 672.392,855	26.179
5	581.871,007 672.392,855	6	581.844,022 672.375,874	31.883

Punct început	X / Y	Punct sfârșit	X / Y	Lungime segment (** (m)
6	581.844,022 672.375,874	7	581.826,386 672.364,521	20.974
7	581.826,386 672.364,521	8	581.809,654 672.352,254	20.747
8	581.809,654 672.352,254	9	581.786,865 672.335,027	28.568
9	581.786,865 672.335,027	1	581.769,496 672.321,578	21.967

** Lungimile segmentelor sunt determinate în planul de proiecție Stereo 70 și sunt rotunjite la 1 milimetru.

*** Distanța dintre puncte este formată din segmente cumulate ce sunt mai mici decât valoarea 1 milimetru.

**DATE DESPRE IMOBILUL NR. 12400**

Oficiul de Cadastru și Publicitate Imobiliară SUCEAVA
Biroul de Cadastru și Publicitate Imobiliară Gura Humorului

A. Partea I. Descrierea imobilului

TEREN Intravilan

Adresa: Loc. Dragoiesti, Str Mitocului, Nr. 8, Jud. Suceava

Nr. Crt	Nr cadastral Nr. topografic	Suprafața* (mp)	Observații / Referințe
A1		5.462	Sector cadastral:15 Teren neimprejmuit;

B. Partea II. Proprietari și acte

Inscrieri privitoare la dreptul de proprietate și alte drepturi reale		Referințe
12400 / 18/03/2022		
Act Normativ nr. 7, din 13/03/1996 emis de PARLAMENTUL ROMANIEI;		
B1	Inscrierea provizorie, drept de PROPRIETATE, dobandit prin Lege, cota actuala 1/1, cota initiala 1/1 1) COMUNA DRAGOIESTI, CIF:4441190	A1

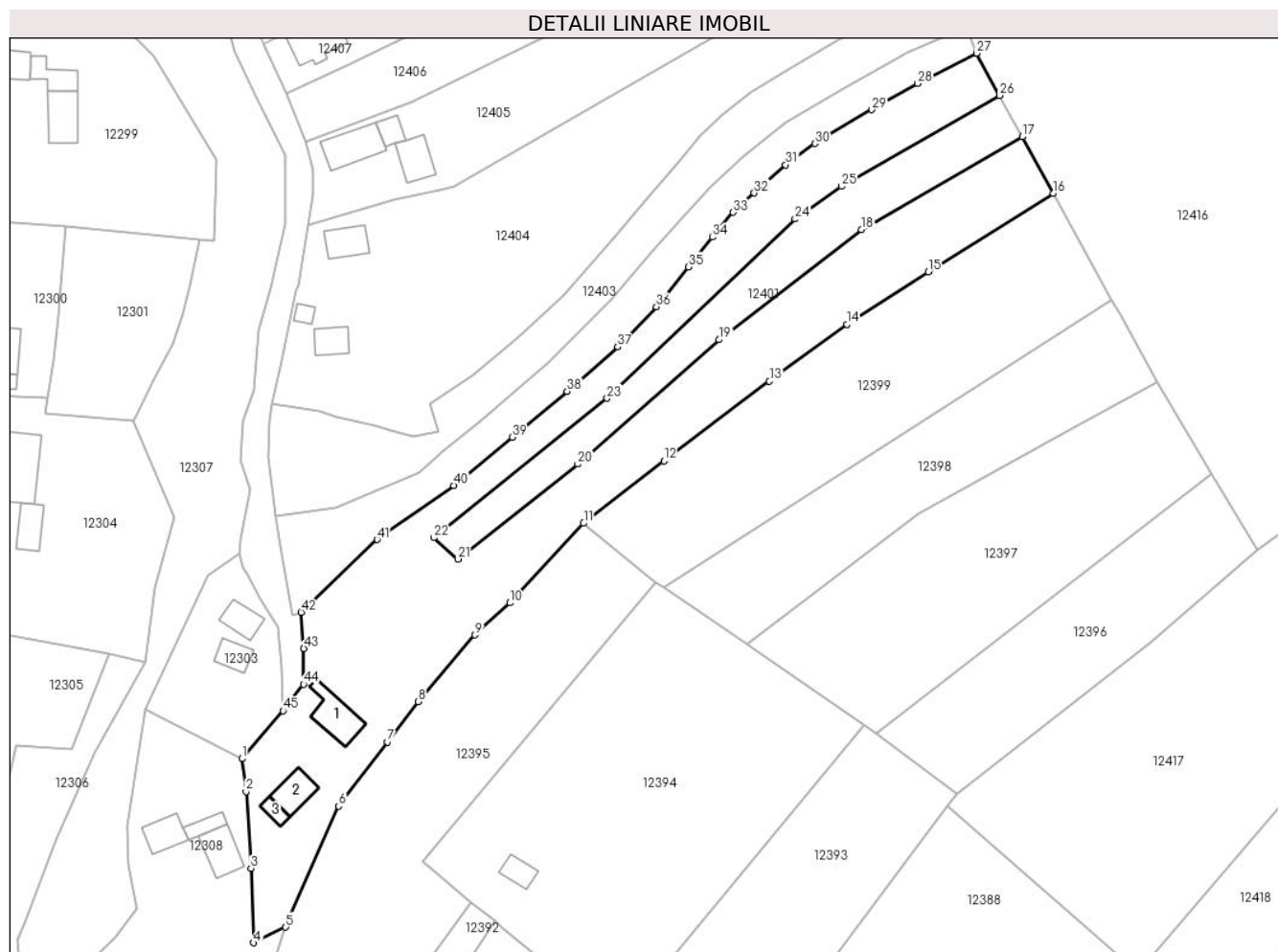
C. Partea III. SARCINI .

Inscrieri privind dezmembramintele dreptului de proprietate, drepturi reale de garanție și sarcini	Referințe
NU SUNT	

Teren

Nr cadastral	Suprafața (mp)*	Observații / Referințe
	5.462	

* Suprafața este determinată în planul de proiecție Stereo 70.



Date referitoare la teren

Crt	Categorie folosință	Intravilan	Suprafața (mp)	Tarla	Parcelă	Nr. topo	Observații / Referințe
1	curți constructii	DA	914	-	-	-	
2	arabil	DA	4.548	-	-	-	

Date referitoare la construcții

Crt	Număr	Destinație construcție	Supraf. (mp)	Situație juridică	Observații / Referințe
A1.1		construcții de locuințe	78	Fara acte	Nr. niveluri:1; S. construita la sol:78 mp; S. construita desfasurata:78 mp; LOCUINTA
A1.2		construcții anexa	56	Fara acte	Nr. niveluri:1; S. construita la sol:56 mp; S. construita desfasurata:56 mp; ANEXA
A1.3		construcții anexa	19	Fara acte	Nr. niveluri:1; S. construita la sol:19 mp; S. construita desfasurata:19 mp; ANEXA

Lungime Segmente

1) Valorile lungimilor segmentelor sunt obținute din proiecție în plan.

Punct început	X / Y	Punct sfârșit	X / Y	Lungime segment	Punct început	X / Y	Punct sfârșit	X / Y	Lungime segment	Punct început	X / Y	Punct sfârșit	X / Y	Lungime segment
1	581.695,665 672.270,708	2	581.696,518 672.263,626	7.133	2	581.696,518 672.263,626	3	581.697,591 672.247,054	16.607	3	581.697,591 672.247,054	4	581.698,075 672.230,944	16.117

Punct început	X / Y	Punct sfârșit	X / Y	Lungime segment	Punct început	X / Y	Punct sfârșit	X / Y	Lungime segment	Punct început	X / Y	Punct sfârșit	X / Y	Lungime segment
4	581.698,075 672.230,944	5	581.705,093 672.234,305	7.781	5	581.705,093 672.234,305	6	581.716,583 672.260,44	28.549	6	581.716,583 672.260,44	7	581.727,114 672.274,321	17.424
7	581.727,114 672.274,321	8	581.733,723 672.283,034	10.936	8	581.733,723 672.283,034	9	581.746,027 672.297,432	18.939	9	581.746,027 672.297,432	10	581.753,557 672.304,364	10.235
10	581.753,557 672.304,364	11	581.769,496 672.321,578	23.46	11	581.769,496 672.321,578	12	581.786,865 672.335,027	21.967	12	581.786,865 672.335,027	13	581.809,654 672.352,254	28.568
13	581.809,654 672.352,254	14	581.826,386 672.364,521	20.747	14	581.826,386 672.364,521	15	581.844,022 672.375,874	20.974	15	581.844,022 672.375,874	16	581.871,007 672.392,855	31.883
16	581.871,007 672.392,855	17	581.864,327 672.405,043	13.899	17	581.864,327 672.405,043	18	581.829,513 672.385,048	40.147	18	581.829,513 672.385,048	19	581.798,798 672.361,211	38.879
19	581.798,798 672.361,211	20	581.768,248 672.334,334	40.69	20	581.768,248 672.334,334	21	581.742,274 672.313,835	33.089	21	581.742,274 672.313,835	22	581.737,088 672.318,432	6.93
22	581.737,088 672.318,432	23	581.774,578 672.348,552	48.091	23	581.774,578 672.348,552	24	581.815,21 672.387,29	56.139	24	581.815,21 672.387,29	25	581.825,239 672.394,328	12.252
25	581.825,239 672.394,328	26	581.859,424 672.413,99	39.436	26	581.859,424 672.413,99	27	581.854,428 672.423,107	10.396	27	581.854,428 672.423,107	28	581.841,708 672.416,59	14.292
28	581.841,708 672.416,59	29	581.831,776 672.410,926	11.434	29	581.831,776 672.410,926	30	581.819,477 672.403,61	14.31	30	581.819,477 672.403,61	31	581.813,13 672.399,019	7.833
31	581.813,13 672.399,019	32	581.806,388 672.392,921	9.091	32	581.806,388 672.392,921	33	581.801,838 672.388,731	6.185	33	581.801,838 672.388,731	34	581.797,319 672.383,381	7.003
34	581.797,319 672.383,381	35	581.792,088 672.376,971	8.274	35	581.792,088 672.376,971	36	581.785,239 672.368,363	11.0	36	581.785,239 672.368,363	37	581.776,922 672.359,648	12.047
37	581.776,922 672.359,648	38	581.765,917 672.350,078	14.584	38	581.765,917 672.350,078	39	581.754,024 672.340,19	15.467	39	581.754,024 672.340,19	40	581.741,427 672.329,755	16.358
40	581.741,427 672.329,755	41	581.724,858 672.318,052	20.285	41	581.724,858 672.318,052	42	581.708,44 672.302,33	22.732	42	581.708,44 672.302,33	43	581.709,02 672.294,55	7.802
43	581.709,02 672.294,55	44	581.708,97 672.286,78	7.77	44	581.708,97 672.286,78	45	581.704,53 672.281,09	7.217	45	581.704,53 672.281,09	1	581.695,665 672.270,708	13.652

** Lungimile segmentelor sunt determinate în planul de proiecție Stereo 70 și sunt rotunjite la 1 milimetru.

*** Distanța dintre puncte este formată din segmente cumulate ce sunt mai mici decât valoarea 1 milimetru.

**DATE DESPRE IMOBILUL NR. 12401**

Oficiul de Cadastru și Publicitate Imobiliară SUCEAVA
Biroul de Cadastru și Publicitate Imobiliară Gura Humorului

A. Partea I. Descrierea imobilului

TEREN Intravilan

Adresa: Loc. Dragoiesti, Jud. Suceava

Nr. Crt	Nr cadastral Nr. topografic	Suprafața* (mp)	Observații / Referințe
A1		1.300	Sector cadastral:15 Teren neimprejmuit;

B. Partea II. Proprietari și acte

Inscrieri privitoare la dreptul de proprietate și alte drepturi reale		Referințe
12401 / 18/03/2022		
Act Notarial nr. 212, din 15/06/2021 emis de BIN LACRAMIOARA GABRIELA PELEPCO;		
B1	Intabulare, drept de PROPRIETATE, dobandit prin Succesiune, cota actuala 1/1, cota initiala 1/1 1) SPIRIDON VIORICA	A1

C. Partea III. SARCINI .

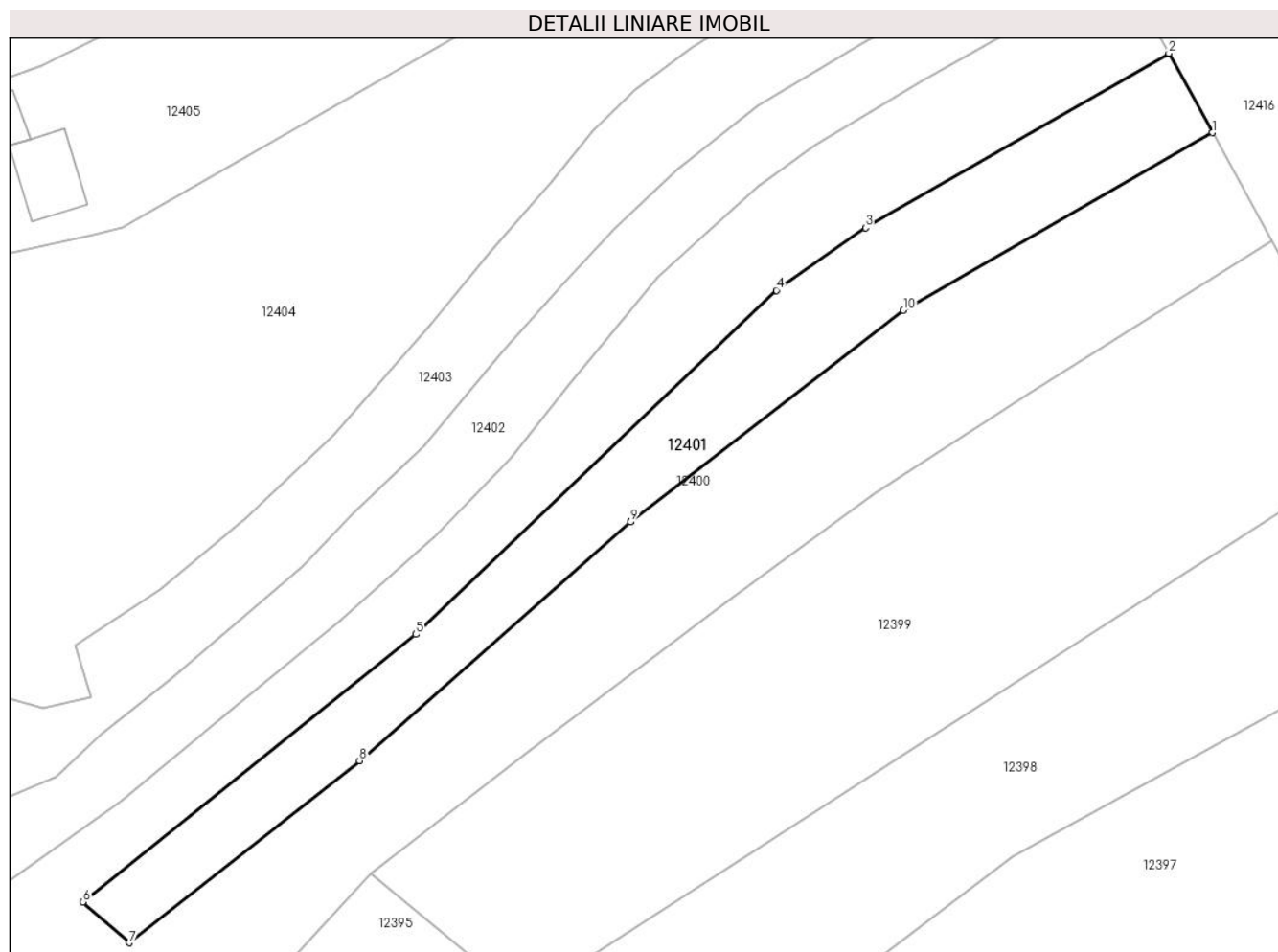
Inscrieri privind dezmembramintele dreptului de proprietate, drepturi reale de garanție și sarcini	Referințe
NU SUNT	

Anexa Nr. 1 La Partea I

Teren

Nr cadastral	Suprafața (mp)*	Observații / Referințe
	1.300	

* Suprafața este determinată în planul de proiecție Stereo 70.



Date referitoare la teren

Crt	Categorie folosință	Intra vilan	Suprafața (mp)	Tarla	Parcelă	Nr. topo	Observații / Referințe
1	arabil	DA	1.300	-	-	-	

Lungime Segmente

1) Valorile lungimilor segmentelor sunt obținute din proiecție în plan.

Punct început	X / Y	Punct sfârșit	X / Y	Lungime segment (** (m)
1	581.864,327 672.405,043	2	581.859,424 672.413,99	10.202
2	581.859,424 672.413,99	3	581.825,239 672.394,328	39.436
3	581.825,239 672.394,328	4	581.815,21 672.387,29	12.252
4	581.815,21 672.387,29	5	581.774,578 672.348,552	56.139
5	581.774,578 672.348,552	6	581.737,088 672.318,432	48.091

Punct început	X / Y	Punct sfârșit	X / Y	Lungime segment (** (m)
6	581.737,088 672.318,432	7	581.742,274 672.313,835	6.93
7	581.742,274 672.313,835	8	581.768,248 672.334,334	33.089
8	581.768,248 672.334,334	9	581.798,798 672.361,211	40.69
9	581.798,798 672.361,211	10	581.829,513 672.385,048	38.879
10	581.829,513 672.385,048	1	581.864,327 672.405,043	40.147

** Lungimile segmentelor sunt determinate în planul de proiecție Stereo 70 și sunt rotunjite la 1 milimetru.

*** Distanța dintre puncte este formată din segmente cumulate ce sunt mai mici decât valoarea 1 milimetru.

**DATE DESPRE IMOBILUL NR. 12402**

Oficiul de Cadastru și Publicitate Imobiliară SUCEAVA
Biroul de Cadastru și Publicitate Imobiliară Gura Humorului

A. Partea I. Descrierea imobilului

TEREN Intravilan

Adresa: Loc. Dragoiesti, Str Mitocului, Jud. Suceava

Nr. Crt	Nr cadastral Nr. topografic	Suprafața* (mp)	Observații / Referințe
A1		1.562	Sector cadastral:15 Teren neimprejmuit;

B. Partea II. Proprietari și acte

Inscrieri privitoare la dreptul de proprietate și alte drepturi reale		Referințe
12402 / 18/03/2022		
Act Normativ nr. 7, din 13/03/1996 emis de PARLAMENTUL ROMANIEI;		
B1	Inscrierea provizorie, drept de PROPRIETATE, dobandit prin Lege, cota actuala 1/1, cota initiala 1/1 1) COMUNA DRAGOIESTI, CIF:4441190	A1

C. Partea III. SARCINI .

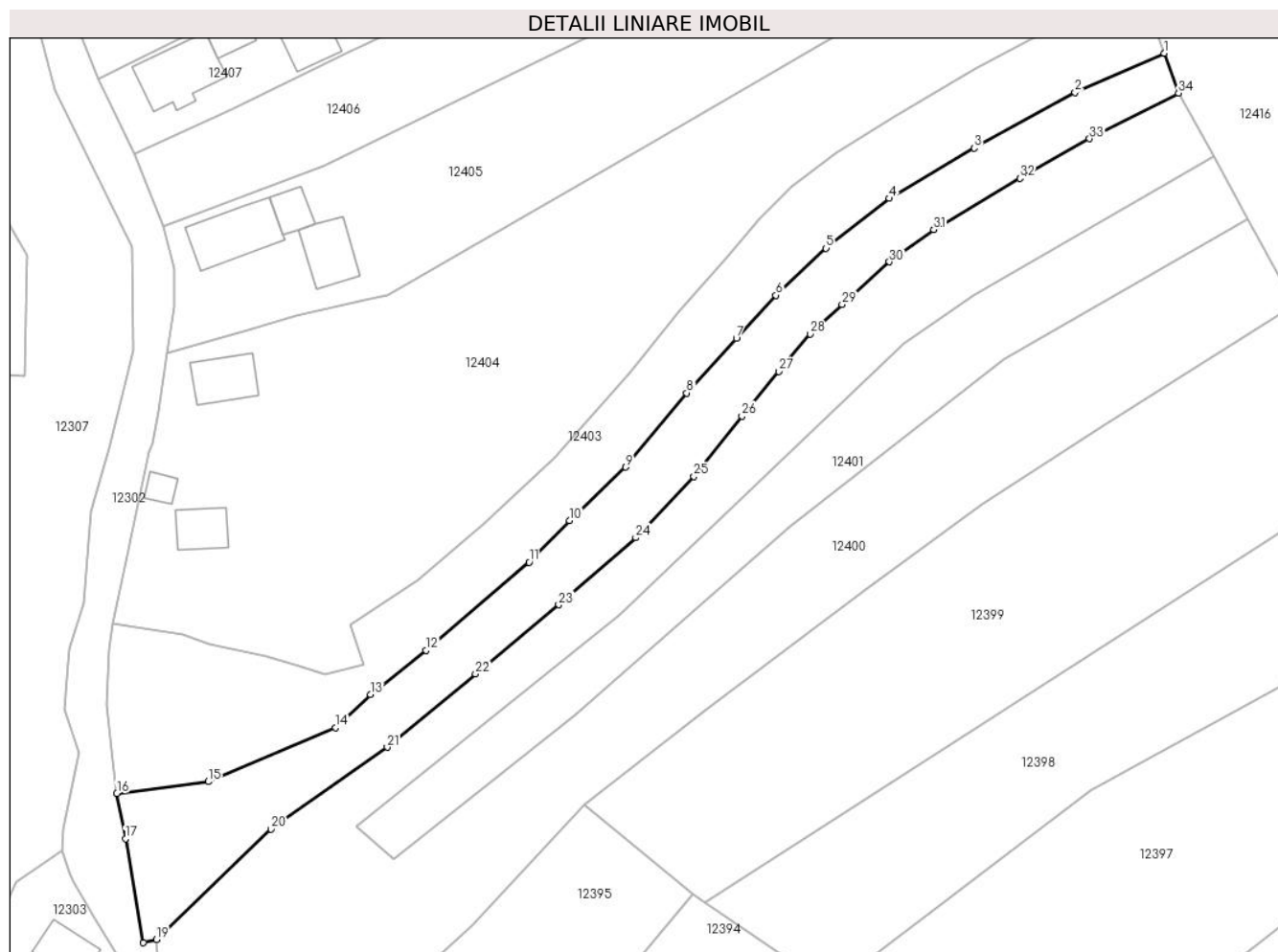
Inscrieri privind dezmembramintele dreptului de proprietate, drepturi reale de garanție și sarcini	Referințe
NU SUNT	

Anexa Nr. 1 La Partea I

Teren

Nr cadastral	Suprafața (mp)*	Observații / Referințe
	1.562	

* Suprafața este determinată în planul de proiecție Stereo 70.



Date referitoare la teren

Crt	Categorie folosință	Intravilan	Suprafața (mp)	Tarla	Parcelă	Nr. topo	Observații / Referințe
1	arabil	DA	1.562	-	-	-	

Lungime Segmente

1) Valorile lungimilor segmentelor sunt obținute din proiecție în plan.

Punct început	X / Y	Punct sfârșit	X / Y	Lungime segment (** (m)
1	581.852,364 672.428,782	2	581.839,652 672.423,204	13.882
3	581.825,232 672.415,265	4	581.813,134 672.408,059	14.081
5	581.804,082 672.400,959	6	581.796,933 672.394,241	9.81
7	581.791,304 672.388,057	8	581.784,211 672.380,288	10.52
9	581.775,468 672.369,715	10	581.767,464 672.362,082	11.06

Punct început	X / Y	Punct sfârșit	X / Y	Lungime segment (** (m)
2	581.839,652 672.423,204	3	581.825,232 672.415,265	16.461
4	581.813,134 672.408,059	5	581.804,082 672.400,959	11.504
6	581.796,933 672.394,241	7	581.791,304 672.388,057	8.362
8	581.784,211 672.380,288	9	581.775,468 672.369,715	13.72
10	581.767,464 672.362,082	11	581.761,71 672.356,143	8.269

Punct început	X / Y	Punct sfârșit	X / Y	Lungime segment (** (m)
11	581.761,71 672.356,143	12	581.746,978 672.343,553	19.379
13	581.739,03 672.337,276	14	581.734,052 672.332,57	6.85
15	581.715,894 672.324,835	16	581.702,81 672.323,16	13.191
17	581.704,037 672.316,693	18	581.706,57 672.301,84	15.067
19	581.708,44 672.302,33	20	581.724,858 672.318,052	22.732
21	581.741,427 672.329,755	22	581.754,024 672.340,19	16.358
23	581.765,917 672.350,078	24	581.776,922 672.359,648	14.584
25	581.785,239 672.368,363	26	581.792,088 672.376,971	11.0
27	581.797,319 672.383,381	28	581.801,838 672.388,731	7.003
29	581.806,388 672.392,921	30	581.813,13 672.399,019	9.091
31	581.819,477 672.403,61	32	581.831,776 672.410,926	14.31
33	581.841,708 672.416,59	34	581.854,428 672.423,107	14.292

Punct început	X / Y	Punct sfârșit	X / Y	Lungime segment (** (m)
12	581.746,978 672.343,553	13	581.739,03 672.337,276	10.128
14	581.734,052 672.332,57	15	581.715,894 672.324,835	19.737
16	581.702,81 672.323,16	17	581.704,037 672.316,693	6.582
18	581.706,57 672.301,84	19	581.708,44 672.302,33	1.933
20	581.724,858 672.318,052	21	581.741,427 672.329,755	20.285
22	581.754,024 672.340,19	23	581.765,917 672.350,078	15.467
24	581.776,922 672.359,648	25	581.785,239 672.368,363	12.047
26	581.792,088 672.376,971	27	581.797,319 672.383,381	8.274
28	581.801,838 672.388,731	29	581.806,388 672.392,921	6.185
30	581.813,13 672.399,019	31	581.819,477 672.403,61	7.833
32	581.831,776 672.410,926	33	581.841,708 672.416,59	11.434
34	581.854,428 672.423,107	1	581.852,364 672.428,782	6.039

** Lungimile segmentelor sunt determinate în planul de proiecție Stereo 70 și sunt rotunjite la 1 milimetru.

*** Distanța dintre puncte este formată din segmente cumulate ce sunt mai mici decât valoarea 1 milimetru.

**DATE DESPRE IMOBILUL NR. 12403**

Oficiul de Cadastru și Publicitate Imobiliară SUCEAVA
Biroul de Cadastru și Publicitate Imobiliară Gura Humorului

A. Partea I. Descrierea imobilului

TEREN Intravilan

Adresa: Loc. Dragoiesti, Str Mitocului, Jud. Suceava

Nr. Crt	Nr cadastral Nr. topografic	Suprafața* (mp)	Observații / Referințe
A1		1.953	Sector cadastral:15 Teren neimprejmuit;

B. Partea II. Proprietari și acte

Inscrieri privitoare la dreptul de proprietate și alte drepturi reale		Referințe
12403 / 18/03/2022		
Act Normativ nr. 7, din 13/03/1996 emis de PARLAMENTUL ROMANIEI;		
B1	Inscrierea provizorie, drept de PROPRIETATE, dobandit prin Lege, cota actuala 1/1, cota initiala 1/1 1) COMUNA DRAGOIESTI, CIF:4441190	A1

C. Partea III. SARCINI .

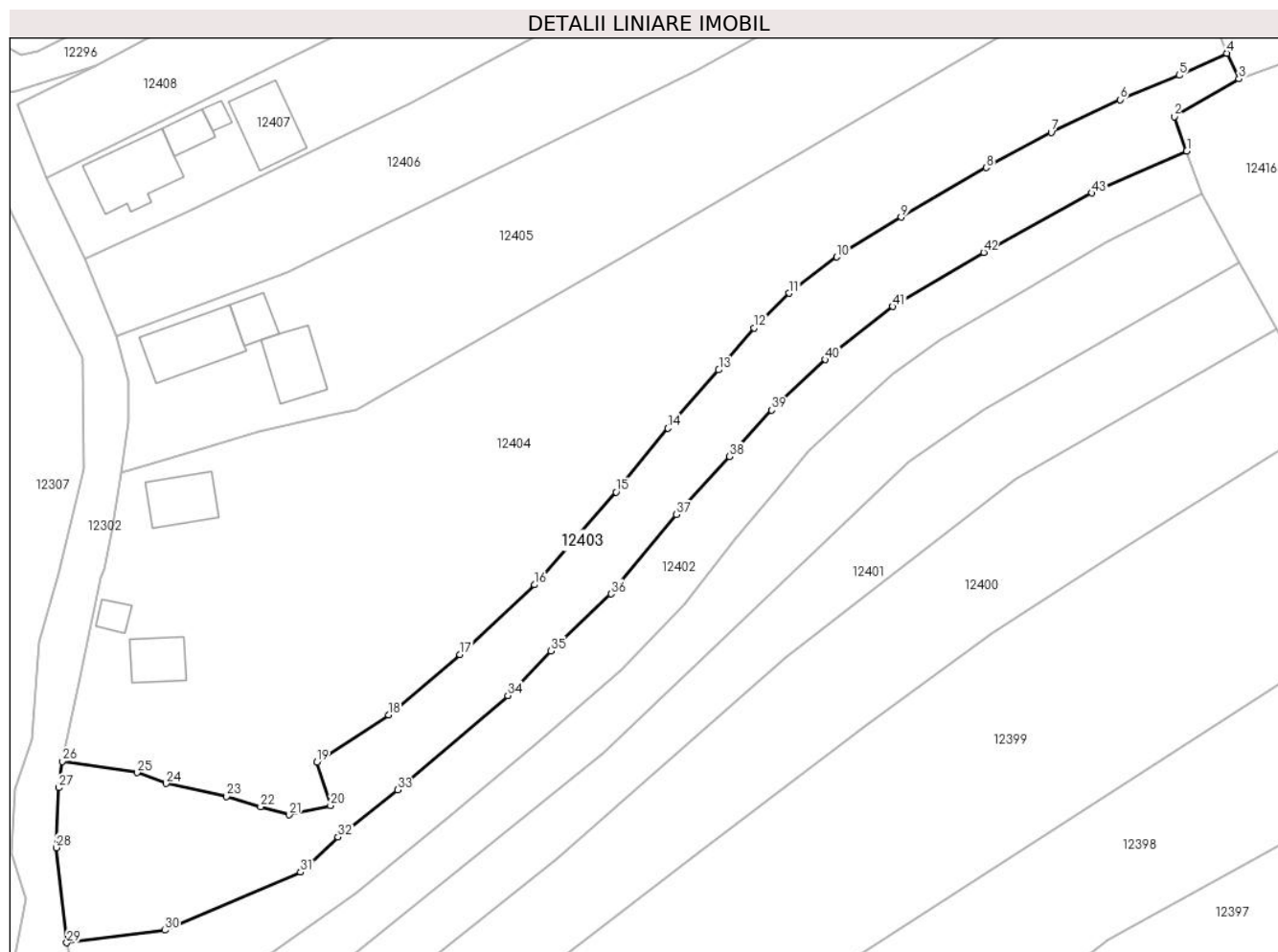
Inscrieri privind dezmembramintele dreptului de proprietate, drepturi reale de garanție și sarcini	Referințe
NU SUNT	

Anexa Nr. 1 La Partea I

Teren

Nr cadastral	Suprafața (mp)*	Observații / Referințe
	1.953	

* Suprafața este determinată în planul de proiecție Stereo 70.



Date referitoare la teren

Crt	Categorie folosință	Intravilan	Suprafața (mp)	Tarla	Parcelă	Nr. topo	Observații / Referințe
1	arabil	DA	1.953	-	-	-	

Lungime Segmente

1) Valorile lungimilor segmentelor sunt obținute din proiecție în plan.

Punct început	X / Y	Punct sfârșit	X / Y	Lungime segment
1	581.852,364 672.428,782	2	581.850,686 672.433,398	4.912
4	581.857,709 672.441,843	5	581.851,365 672.438,89	6.998
7	581.834,262 672.431,267	8	581.825,603 672.426,587	9.843
10	581.805,63 672.414,643	11	581.799,275 672.409,814	7.982
13	581.789,868 672.399,587	14	581.783,095 672.391,804	10.317
16	581.765,251 672.370,915	17	581.755,323 672.361,617	13.602
2	581.850,686 672.433,398	3	581.859,334 672.438,419	10.0
5	581.851,365 672.438,89	6	581.843,45 672.435,658	8.549
8	581.825,603 672.426,587	9	581.814,224 672.419,965	13.166
11	581.799,275 672.409,814	12	581.794,587 672.405,196	6.581
14	581.783,095 672.391,804	15	581.776,146 672.383,298	10.984
17	581.755,323 672.361,617	18	581.745,763 672.353,58	12.489
3	581.859,334 672.438,419	4	581.857,709 672.441,843	3.79
6	581.843,45 672.435,658	7	581.834,262 672.431,267	10.183
9	581.814,224 672.419,965	10	581.805,63 672.414,643	10.108
12	581.794,587 672.405,196	13	581.789,868 672.399,587	7.33
15	581.776,146 672.383,298	16	581.765,251 672.370,915	16.494
18	581.745,763 672.353,58	19	581.736,211 672.347,293	11.435

Punct început	X / Y	Punct sfârșit	X / Y	Lungime segment	Punct început	X / Y	Punct sfârșit	X / Y	Lungime segment	Punct început	X / Y	Punct sfârșit	X / Y	Lungime segment
19	581.736,211 672.347,293	20	581.738,042 672.341,465	6.109	20	581.738,042 672.341,465	21	581.732,509 672.340,228	5.67	21	581.732,509 672.340,228	22	581.728,704 672.341,289	3.95
22	581.728,704 672.341,289	23	581.724,162 672.342,704	4.757	23	581.724,162 672.342,704	24	581.716,072 672.344,422	8.27	24	581.716,072 672.344,422	25	581.712,208 672.345,867	4.125
25	581.712,208 672.345,867	26	581.702,19 672.347,37	10.13	26	581.702,19 672.347,37	27	581.701,71 672.343,85	3.553	27	581.701,71 672.343,85	28	581.701,42 672.335,85	8.005
28	581.701,42 672.335,85	29	581.702,81 672.323,16	12.76 6	29	581.702,81 672.323,16	30	581.715,894 672.324,835	13.19 1	30	581.715,894 672.324,835	31	581.734,052 672.332,57	19.73 7
31	581.734,052 672.332,57	32	581.739,03 672.337,276	6.85	32	581.739,03 672.337,276	33	581.746,978 672.343,553	10.12 8	33	581.746,978 672.343,553	34	581.761,71 672.356,143	19.37 9
34	581.761,71 672.356,143	35	581.767,464 672.362,082	8.269	35	581.767,464 672.362,082	36	581.775,468 672.369,715	11.06	36	581.775,468 672.369,715	37	581.784,211 672.380,288	13.72
37	581.784,211 672.380,288	38	581.791,304 672.388,057	10.52	38	581.791,304 672.388,057	39	581.796,933 672.394,241	8.362	39	581.796,933 672.394,241	40	581.804,082 672.400,959	9.81
40	581.804,082 672.400,959	41	581.813,134 672.408,059	11.50 4	41	581.813,134 672.408,059	42	581.825,232 672.415,265	14.08 1	42	581.825,232 672.415,265	43	581.839,652 672.423,204	16.46 1
43	581.839,652 672.423,204	1	581.852,364 672.428,782	13.88 2										

** Lungimile segmentelor sunt determinate în planul de proiecție Stereo 70 și sunt rotunjite la 1 milimetru.

*** Distanța dintre puncte este formată din segmente cumulate ce sunt mai mici decât valoarea 1 milimetru.

**DATE DESPRE IMOBILUL NR. 12404**

Oficiul de Cadastru și Publicitate Imobiliară SUCEAVA
Biroul de Cadastru și Publicitate Imobiliară Gura Humorului

A. Partea I. Descrierea imobilului

TEREN Intravilan

Adresa: Loc. Dragoiesti, Str Mitocului, Nr. 10, Jud. Suceava

Nr. Crt	Nr cadastral Nr. topografic	Suprafața* (mp)	Observații / Referințe
A1		4.462	Sector cadastral:15 Teren neimprejmuit;

B. Partea II. Proprietari și acte

Inscrieri privitoare la dreptul de proprietate și alte drepturi reale		Referințe
12404 / 18/03/2022		
Act Normativ nr. 7, din 13/03/1996 emis de PARLAMENTUL ROMANIEI;		
B1	Inscrierea provizorie, drept de PROPRIETATE, dobandit prin Lege, cota actuala 1/1, cota initiala 1/1 1) COMUNA DRAGOIESTI, CIF:4441190	A1

C. Partea III. SARCINI .

Inscrieri privind dezmembramintele dreptului de proprietate, drepturi reale de garanție și sarcini	Referințe
NU SUNT	

Teren

Nr cadastral	Suprafața (mp)*	Observații / Referințe
	4.462	

* Suprafața este determinată în planul de proiecție Stereo 70.



Date referitoare la teren

Crt	Categorie folosință	Intravilan	Suprafața (mp)	Tarla	Parcelă	Nr. topo	Observații / Referințe
1	curți constructii	DA	444	-	-	-	
2	arabil	DA	4.018	-	-	-	

Date referitoare la construcții

Crt	Număr	Destinație construcție	Supraf. (mp)	Situație juridică	Observații / Referințe
A1.1		construcții de locuințe	55	Fara acte	Nr. niveluri:1; S. construita la sol:55 mp; S. construita desfasurata:55 mp; LOCUINTA
A1.2		construcții anexa	42	Fara acte	Nr. niveluri:1; S. construita la sol:42 mp; S. construita desfasurata:42 mp; ANEXA
A1.3		construcții anexa	15	Fara acte	Nr. niveluri:1; S. construita la sol:15 mp; S. construita desfasurata:15 mp; ANEXA

Lungime Segmente

1) Valorile lungimilor segmentelor sunt obținute din proiecție în plan.

Punct început	X / Y	Punct sfârșit	X / Y	Lungime segment (** (m))
1	581.851,166 672.457,979	2	581.777,654 672.415,082	85.113

Punct început	X / Y	Punct sfârșit	X / Y	Lungime segment (** (m))
2	581.777,654 672.415,082	3	581.741,458 672.394,322	41.727

Punct început	X / Y	Punct sfârșit	X / Y	Lungime segment (** (m)
3	581.741,458 672.394,322	4	581.738,25 672.393,593	3.29
5	581.728,366 672.391,347	6	581.721,466 672.389,321	7.191
7	581.710,03 672.385,964	8	581.708,739 672.377,775	8.29
9	581.707,903 672.372,981	10	581.707,324 672.371,892	1.233
11	581.704,467 672.357,919	12	581.702,19 672.347,37	10.792
13	581.712,208 672.345,867	14	581.716,072 672.344,422	4.125
15	581.724,162 672.342,704	16	581.728,704 672.341,289	4.757
17	581.732,509 672.340,228	18	581.738,042 672.341,465	5.67
19	581.736,211 672.347,293	20	581.745,763 672.353,58	11.435
21	581.755,323 672.361,617	22	581.765,251 672.370,915	13.602
23	581.776,146 672.383,298	24	581.783,095 672.391,804	10.984
25	581.789,868 672.399,587	26	581.794,587 672.405,196	7.33
27	581.799,275 672.409,814	28	581.805,63 672.414,643	7.982
29	581.814,224 672.419,965	30	581.825,603 672.426,587	13.166
31	581.834,262 672.431,267	32	581.843,45 672.435,658	10.183
33	581.851,365 672.438,89	34	581.857,709 672.441,843	6.998

Punct început	X / Y	Punct sfârșit	X / Y	Lungime segment (** (m)
4	581.738,25 672.393,593	5	581.728,366 672.391,347	10.136
6	581.721,466 672.389,321	7	581.710,03 672.385,964	11.919
8	581.708,739 672.377,775	9	581.707,903 672.372,981	4.866
10	581.707,324 672.371,892	11	581.704,467 672.357,919	14.262
12	581.702,19 672.347,37	13	581.712,208 672.345,867	10.13
14	581.716,072 672.344,422	15	581.724,162 672.342,704	8.27
16	581.728,704 672.341,289	17	581.732,509 672.340,228	3.95
18	581.738,042 672.341,465	19	581.736,211 672.347,293	6.109
20	581.745,763 672.353,58	21	581.755,323 672.361,617	12.489
22	581.765,251 672.370,915	23	581.776,146 672.383,298	16.494
24	581.783,095 672.391,804	25	581.789,868 672.399,587	10.317
26	581.794,587 672.405,196	27	581.799,275 672.409,814	6.581
28	581.805,63 672.414,643	29	581.814,224 672.419,965	10.108
30	581.825,603 672.426,587	31	581.834,262 672.431,267	9.843
32	581.843,45 672.435,658	33	581.851,365 672.438,89	8.549
34	581.857,709 672.441,843	1	581.851,166 672.457,979	17.412

** Lungimile segmentelor sunt determinate în planul de proiecție Stereo 70 și sunt rotunjite la 1 milimetru.

*** Distanța dintre puncte este formată din segmente cumulate ce sunt mai mici decât valoarea 1 milimetru.

**DATE DESPRE IMOBILUL NR. 12405**

Oficiul de Cadastru și Publicitate Imobiliară SUCEAVA
Biroul de Cadastru și Publicitate Imobiliară Gura Humorului

A. Partea I. Descrierea imobilului

TEREN Intravilan

Adresa: Loc. Dragoiesti, Str Mitocului, Nr. 12, Jud. Suceava

Nr. Crt	Nr cadastral Nr. topografic	Suprafața* (mp)	Observații / Referințe
A1	30141	2.700	Sector cadastral:15 Teren neimpregmuit;

Construcții

Crt	Nr cadastral Nr. topografic	Adresa	Observații / Referințe
A1.1	30141-C1	Loc. Dragoiesti, Str Mitocului, Nr. 12, Jud. Suceava	Nr. niveluri:1; S. construita la sol:83 mp; S. construita desfasurata:83 mp; LOCUINTA
A1.2	30141-C2	Loc. Dragoiesti, Str Mitocului, Nr. 12, Jud. Suceava	Nr. niveluri:1; S. construita la sol:59 mp; S. construita desfasurata:59 mp; ANEXA
A1.3	30141-C3	Loc. Dragoiesti, Str Mitocului, Nr. 12, Jud. Suceava	Nr. niveluri:1; S. construita la sol:28 mp; S. construita desfasurata:28 mp; ANEXA

B. Partea II. Proprietari și acte

Inscrieri privitoare la dreptul de proprietate și alte drepturi reale		Referințe
5460 / 14/05/2018		
Act Notarial nr. 1, din 10/05/2018 emis de BIN OLARU MIHAELA-VIOLETA;		
B1	Intabulare, drept de PROPRIETATE, dobandit prin Succesiune, cota actuala 1/32, cota initiala 1/32 1) PAULIUC LILIANA-IRINA	A1, A1.1, A1.2, A1.3
B2	Intabulare, drept de PROPRIETATE, dobandit prin Succesiune, cota actuala 3/32, cota initiala 3/32 1) PAULIUC CATALIN-ANDREI	A1, A1.1, A1.2, A1.3
1773 / 09/04/2010		
Act Notarial nr. 857, din 25/03/2010 emis de BNP OVIDIU BUSUIOC;		
B3	Intabulare, drept de PROPRIETATE, dobandit prin Conventie, cota actuala 1/8, cota initiala 1/4 1) PAULIUC LILIANA IRINA	A1, A1.1, A1.2, A1.3
5183 / 17/09/2009		
Act Notarial nr. 49, din 07/07/2009 emis de BNP PETRU ATANASOAEI;		
B4	Intabulare, drept de PROPRIETATE, dobandit prin Succesiune, cota actuala 3/4, cota initiala 3/4 1) PAULIUC LILIANA-IRINA	A1, A1.1, A1.2, A1.3

C. Partea III. SARCINI

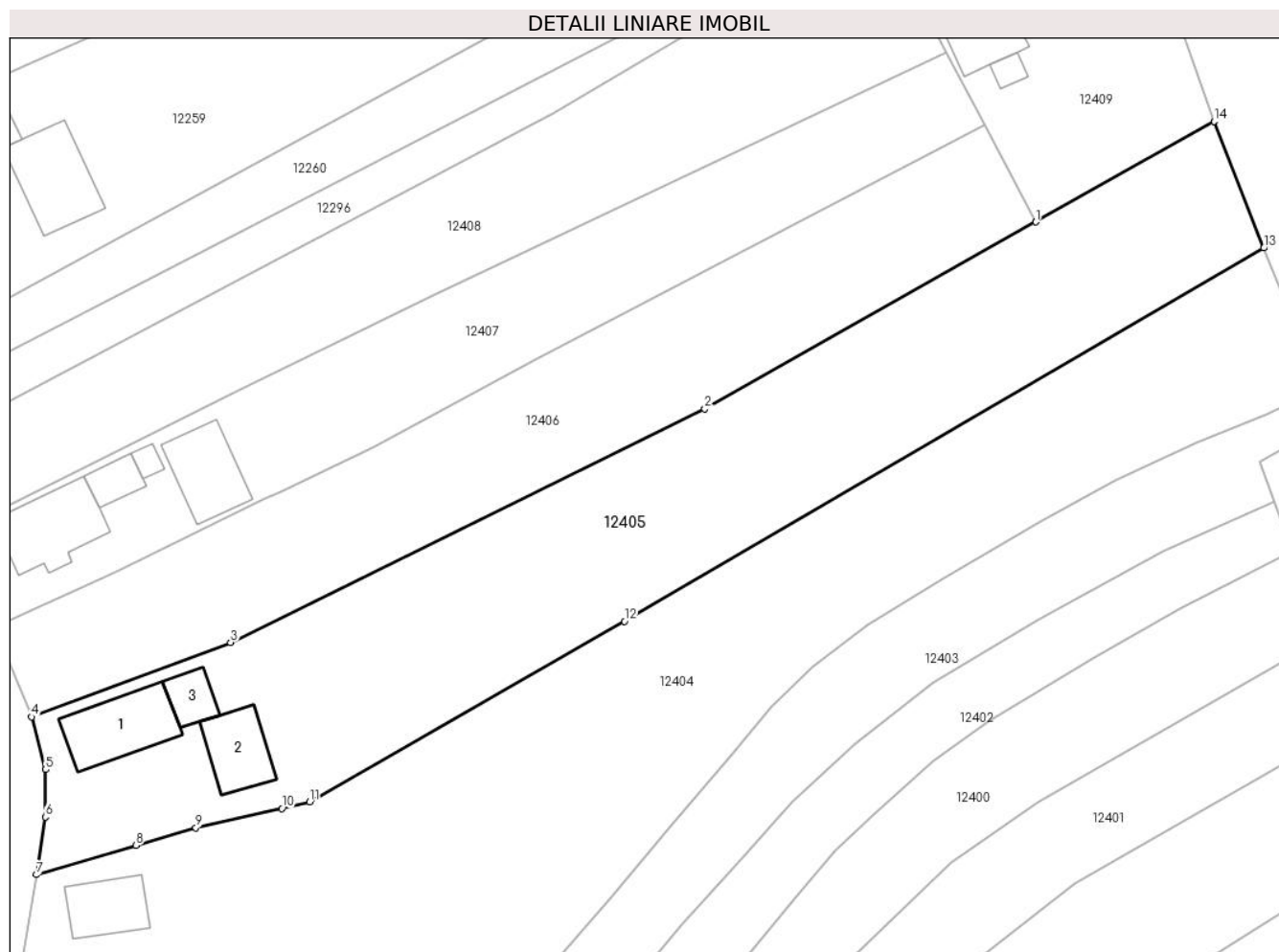
Inscrieri privind dezmembramintele dreptului de proprietate, drepturi reale de garanție și sarcini		Referințe
1773 / 09/04/2010		
Act Notarial nr. 857, din 25/03/2010 emis de BNP OVIDIU BUSUIOC;		
C1	Intabulare, drept de UZUFRACTS si se noteaza clauza de intretinere., dobandit prin Conventie, cota actuala 1/4, cota initiala 1/4 1) GVIDA AURELIA	A1, A1.1, A1.2, A1.3

Anexa Nr. 1 La Partea I

Teren

Nr cadastral	Suprafața (mp)*	Observații / Referințe
30141	2.700	

* Suprafața este determinată în planul de proiecție Stereo 70.



Date referitoare la teren

Crt	Categorie folosință	Intravilan	Suprafața (mp)	Tarla	Parcelă	Nr. topo	Observații / Referințe
1	curți constructii	DA	502	-	-	-	
2	arabil	DA	2.198	-	-	-	

Date referitoare la construcții

Crt	Număr	Destinație construcție	Supraf. (mp)	Situație juridică	Observații / Referințe
A1.1	30141-C1	construcții de locuințe	83	Cu acte	Nr. niveluri:1; S. construita la sol:83 mp; S. construita desfasurata:83 mp; LOCUINTA
A1.2	30141-C2	construcții anexa	59	Cu acte	Nr. niveluri:1; S. construita la sol:59 mp; S. construita desfasurata:59 mp; ANEXA
A1.3	30141-C3	construcții anexa	28	Cu acte	Nr. niveluri:1; S. construita la sol:28 mp; S. construita desfasurata:28 mp; ANEXA

Lungime Segmente

1) Valorile lungimilor segmentelor sunt obținute din proiecție în plan.

Punct început	X / Y	Punct sfârșit	X / Y	Lungime segment (** (m))
1	581.824,959 672.460,98	2	581.786,899 672.439,495	43.705

Punct început	X / Y	Punct sfârșit	X / Y	Lungime segment (** (m)
2	581.786,899 672.439,495	3	581.732,364 672.412,646	60.786
3	581.732,364 672.412,646	4	581.709,475 672.404,102	24.432
4	581.709,475 672.404,102	5	581.711,093 672.398,049	6.266
5	581.711,093 672.398,049	6	581.711,037 672.392,597	5.452
6	581.711,037 672.392,597	7	581.710,03 672.385,964	6.709
7	581.710,03 672.385,964	8	581.721,466 672.389,321	11.919
8	581.721,466 672.389,321	9	581.728,366 672.391,347	7.191
9	581.728,366 672.391,347	10	581.738,25 672.393,593	10.136
10	581.738,25 672.393,593	11	581.741,458 672.394,322	3.29
11	581.741,458 672.394,322	12	581.777,654 672.415,082	41.727
12	581.777,654 672.415,082	13	581.851,166 672.457,979	85.113
13	581.851,166 672.457,979	14	581.845,444 672.472,543	15.648
14	581.845,444 672.472,543	1	581.824,959 672.460,98	23.523

** Lungimile segmentelor sunt determinate în planul de proiecție Stereo 70 și sunt rotunjite la 1 milimetru.

*** Distanța dintre puncte este formată din segmente cumulate ce sunt mai mici decât valoarea 1 milimetru.

**DATE DESPRE IMOBILUL NR. 12406**

Oficiul de Cadastru și Publicitate Imobiliară SUCEAVA
 Biroul de Cadastru și Publicitate Imobiliară Gura Humorului

A. Partea I. Descrierea imobilului

TEREN Intravilan

Adresa: Loc. Dragoiesti, Jud. Suceava

Nr. Crt	Nr cadastral Nr. topografic	Suprafața* (mp)	Observații / Referințe
A1		1.679	Sector cadastral:15 Teren neimprejmuit;

B. Partea II. Proprietari și acte

Inscrieri privitoare la dreptul de proprietate și alte drepturi reale		Referințe
12406 / 18/03/2022		
Act Normativ nr. 7, din 13/03/1996 emis de PARLAMENTUL ROMANIEI;		
B1	Inscrierea provizorie, drept de PROPRIETATE, dobandit prin Lege, cota actuala 1/1, cota initiala 1/1 1) COMUNA DRAGOIESTI, CIF:4441190	A1

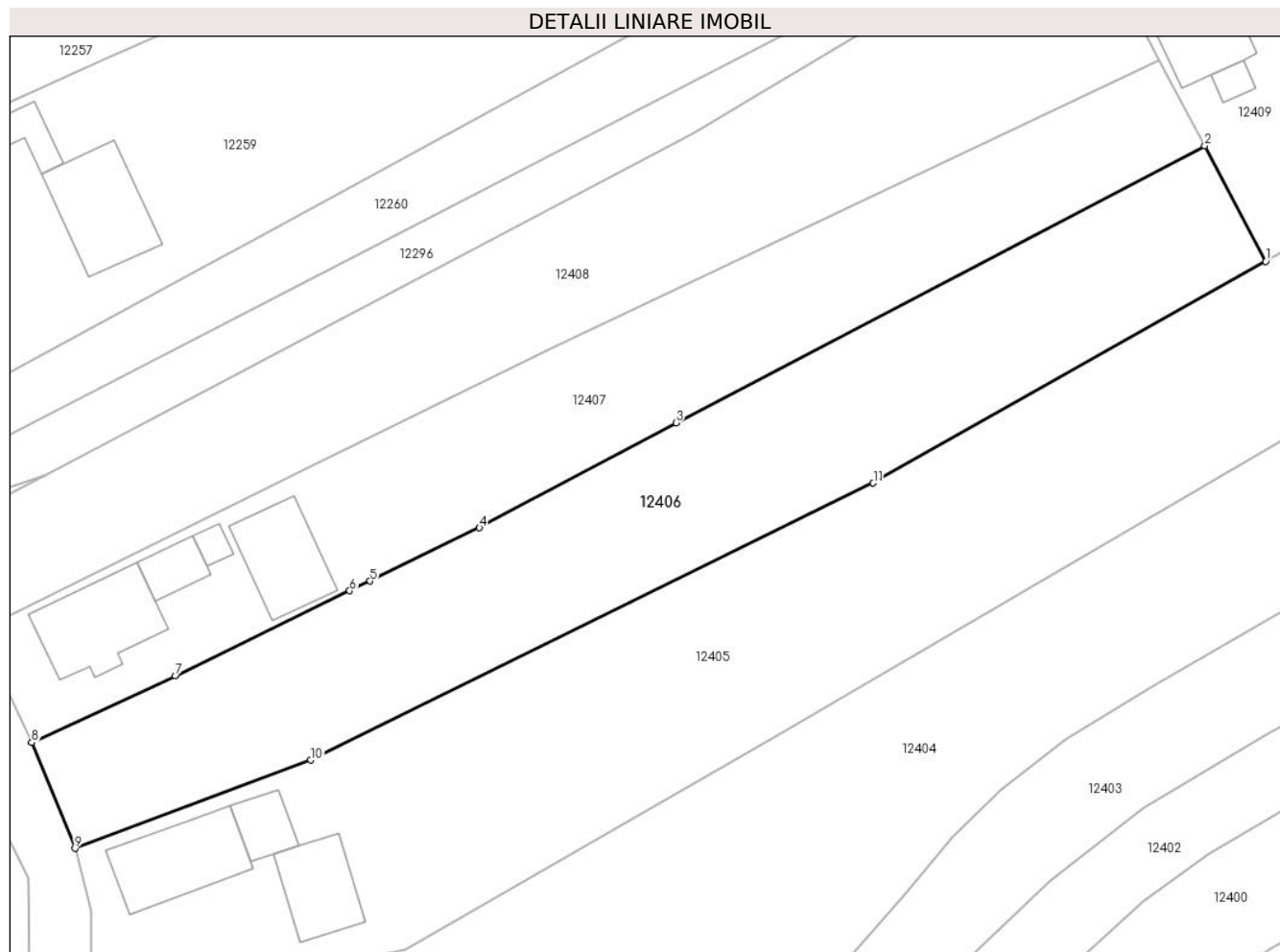
C. Partea III. SARCINI .

Inscrieri privind dezmembramintele dreptului de proprietate, drepturi reale de garanție și sarcini	Referințe
NU SUNT	

Teren

Nr cadastral	Suprafața (mp)*	Observații / Referințe
	1.679	

* Suprafața este determinată în planul de proiecție Stereo 70.



Date referitoare la teren

Crt	Categorie folosință	Intra vilan	Suprafața (mp)	Tarla	Parcelă	Nr. topo	Observații / Referințe
1	arabil	DA	1.679	-	-	-	

Lungime Segmente

1) Valorile lungimilor segmentelor sunt obținute din proiecție în plan.

Punct început	X / Y	Punct sfârșit	X / Y	Lungime segment (** (m)
1	581.824,959 672.460,98	2	581.819,05 672.472,169	12.653
2	581.819,05 672.472,169	3	581.767,764 672.445,325	57.887
3	581.767,764 672.445,325	4	581.748,707 672.435,148	21.604
4	581.748,707 672.435,148	5	581.738,085 672.430,006	11.801
5	581.738,085 672.430,006	6	581.736,119 672.429,055	2.184

Punct început	X / Y	Punct sfârșit	X / Y	Lungime segment (** (m)
6	581.736,119 672.429,055	7	581.719,238 672.420,809	18.787
7	581.719,238 672.420,809	8	581.705,28 672.414,35	15.38
8	581.705,28 672.414,35	9	581.709,475 672.404,102	11.073
9	581.709,475 672.404,102	10	581.732,364 672.412,646	24.432
10	581.732,364 672.412,646	11	581.786,899 672.439,495	60.786
11	581.786,899 672.439,495	1	581.824,959 672.460,98	43.705

** Lungimile segmentelor sunt determinate în planul de proiecție Stereo 70 și sunt rotunjite la 1 milimetru.

*** Distanța dintre puncte este formată din segmente cumulate ce sunt mai mici decât valoarea 1 milimetru.

**DATE DESPRE IMOBILUL NR. 12407**

Oficiul de Cadastru și Publicitate Imobiliară SUCEAVA
Biroul de Cadastru și Publicitate Imobiliară Gura Humorului

A. Partea I. Descrierea imobilului

TEREN Intravilan

Adresa: Loc. Dragoiesti, Str Mitocului, Nr. 14, Jud. Suceava

Nr. Crt	Nr cadastral Nr. topografic	Suprafața* (mp)	Observații / Referințe
A1	31514	1.467	Sector cadastral:15 Teren neimprijmit;

Construcții

Crt	Nr cadastral Nr. topografic	Adresa	Observații / Referințe
A1.1		Loc. Dragoiesti, Str Mitocului, Nr. 14, Jud. Suceava	Nr. niveluri:1; S. construita la sol:86 mp; S. construita desfasurata:86 mp; LOCUINTA
A1.2		Loc. Dragoiesti, Str Mitocului, Nr. 14, Jud. Suceava	Nr. niveluri:1; S. construita la sol:24 mp; S. construita desfasurata:24 mp; ANEXA
A1.3		Loc. Dragoiesti, Str Mitocului, Nr. 14, Jud. Suceava	Nr. niveluri:1; S. construita la sol:70 mp; S. construita desfasurata:70 mp; ANEXA
A1.4		Loc. Dragoiesti, Str Mitocului, Nr. 14, Jud. Suceava	Nr. niveluri:1; S. construita la sol:9 mp; S. construita desfasurata:9 mp; ANEXA

B. Partea II. Proprietari și acte

Inscrieri privitoare la dreptul de proprietate și alte drepturi reale	Referințe
719 / 07/12/1999	
Act Notarial nr. 3101, din 04/11/1999 emis de BNP PETRU ATANASOAEI;	
B1	A1
Intabulare, drept de PROPRIETATE, dobandit prin Conventie, cota actuala 1/1, cota initiala 1/1	
1) CUCU FLORIN, se noteaza lipsa CNP;	
2) CUCU VIOLETA - OLTEA, se noteaza lipsa CNP;	
12407 / 18/03/2022	
Act Administrativ nr. 2526, din 31/03/2022 emis de PRIMARIA COMUNEI DRAGOIESTI;	
B1	A1.1, A1.2, A1.3, A1.4
Intabulare, drept de PROPRIETATE, dobandit prin Lege, cota actuala 1/1, cota initiala 1/1	
1) CUCU FLORIN, se noteaza lipsa CNP;	
2) CUCU VIOLETA - OLTEA, se noteaza lipsa CNP;	

C. Partea III. SARCINI .

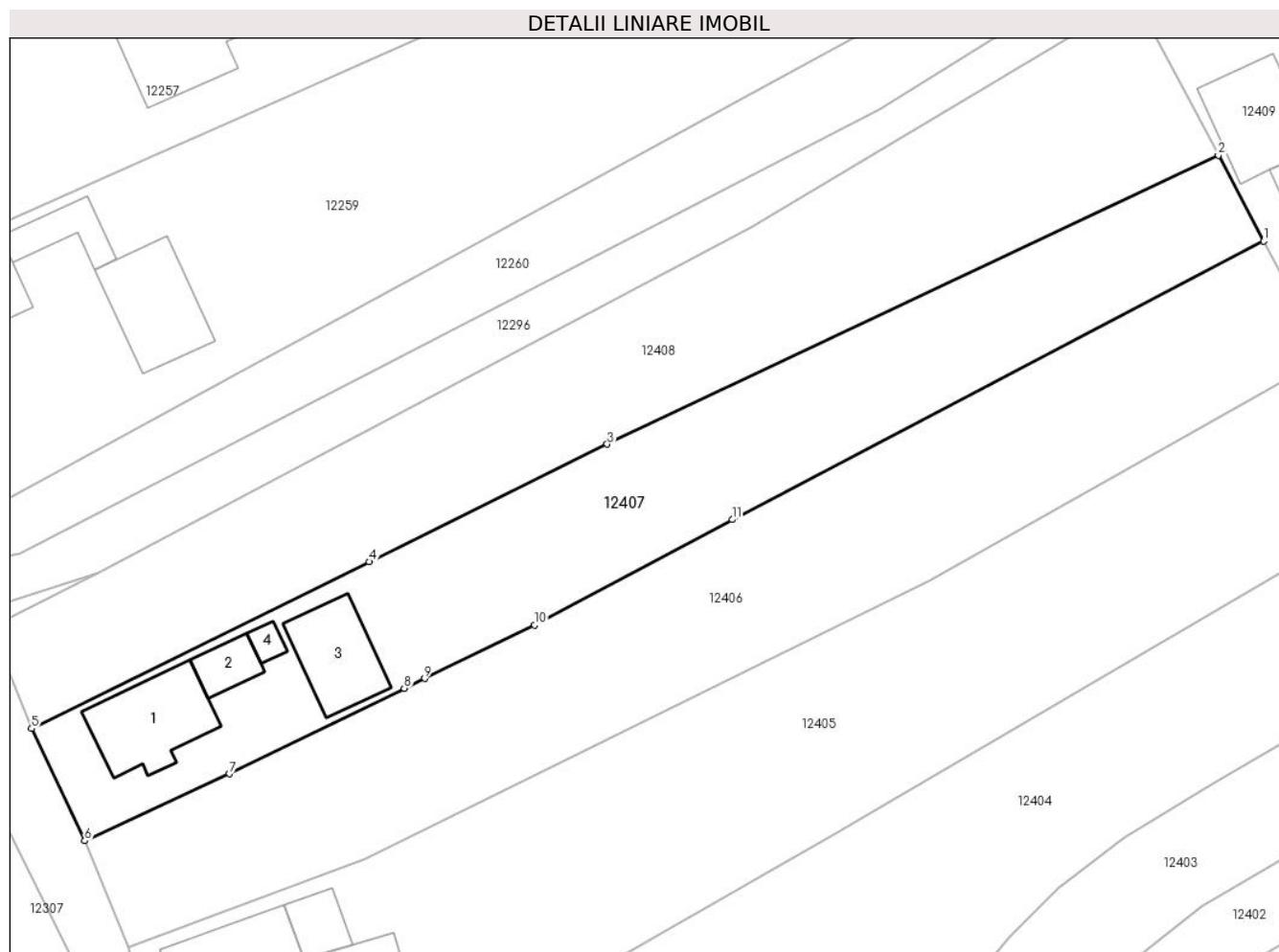
Inscrieri privind dezmembramintele dreptului de proprietate, drepturi reale de garanție și sarcini	Referințe
NU SUNT	

Anexa Nr. 1 La Partea I

Teren

Nr cadastral	Suprafața (mp)*	Observații / Referințe
31514	1.467	

* Suprafața este determinată în planul de proiecție Stereo 70.



Date referitoare la teren

Crt	Categorie folosință	Intra vilan	Suprafața (mp)	Tarla	Parcelă	Nr. topo	Observații / Referințe
1	curți construcții	DA	447	-	-	-	
2	arabil	DA	1.019	-	-	-	

Date referitoare la construcții

Crt	Număr	Destinație construcție	Supraf. (mp)	Situație juridică	Observații / Referințe
A1.1		construcții de locuințe	86	Cu acte	Nr. niveluri:1; S. construita la sol:86 mp; S. construita desfasurata:86 mp; LOCUINTA
A1.2		construcții anexa	24	Cu acte	Nr. niveluri:1; S. construita la sol:24 mp; S. construita desfasurata:24 mp; ANEXA
A1.3		construcții anexa	70	Cu acte	Nr. niveluri:1; S. construita la sol:70 mp; S. construita desfasurata:70 mp; ANEXA
A1.4		construcții anexa	9	Cu acte	Nr. niveluri:1; S. construita la sol:9 mp; S. construita desfasurata:9 mp; ANEXA

Lungime Segmente

1) Valorile lungimilor segmentelor sunt obținute din proiecție în plan.

Punct început	X / Y	Punct sfârșit	X / Y	Lungime segment (** (m)
---------------	-------	---------------	-------	-------------------------

Punct început	X / Y	Punct sfârșit	X / Y	Lungime segment (** (m)
1	581.819,05 672.472,169	2	581.814,669 672.480,466	9.383
2	581.814,669 672.480,466	3	581.755,702 672.452,607	65.217
3	581.755,702 672.452,607	4	581.732,721 672.441,259	25.63
4	581.732,721 672.441,259	5	581.700,16 672.425,18	36.315
5	581.700,16 672.425,18	6	581.705,28 672.414,35	11.979
6	581.705,28 672.414,35	7	581.719,238 672.420,809	15.38
7	581.719,238 672.420,809	8	581.736,119 672.429,055	18.787
8	581.736,119 672.429,055	9	581.738,085 672.430,006	2.184
9	581.738,085 672.430,006	10	581.748,707 672.435,148	11.801
10	581.748,707 672.435,148	11	581.767,764 672.445,325	21.604
11	581.767,764 672.445,325	1	581.819,05 672.472,169	57.887

** Lungimile segmentelor sunt determinate în planul de proiecție Stereo 70 și sunt rotunjite la 1 milimetru.

*** Distanța dintre puncte este formată din segmente cumulate ce sunt mai mici decât valoarea 1 milimetru.

**DATE DESPRE IMOBILUL NR. 12408**

Oficiul de Cadastru și Publicitate Imobiliară SUCEAVA
Biroul de Cadastru și Publicitate Imobiliară Gura Humorului

A. Partea I. Descrierea imobilului

TEREN Intravilan

Adresa: Loc. Dragoiesti, Str Mitocului, Jud. Suceava

Nr. Crt	Nr cadastral Nr. topografic	Suprafața* (mp)	Observații / Referințe
A1		1.612	Sector cadastral:15 Teren neimprejmit;

B. Partea II. Proprietari și acte

Inscrieri privitoare la dreptul de proprietate și alte drepturi reale		Referințe
12408 / 18/03/2022		
Act Normativ nr. 7, din 13/03/1996 emis de PARLAMENTUL ROMANIEI;		
B1	Intabulare, drept de PROPRIETATE, dobandit prin Lege, cota actuala 1/1, cota initiala 1/1 1) NEIDENTIFICAT NEIDENTIFICAT	A1
Act Administrativ nr. 1841, din 14/03/2022 emis de PRIMARIA COMUNEI DRAGOIESTI;		
B2	Se noteaza posesia factica in favoarea lui 1) CUCU OVIDIU-ALEXIE 2) CUCU ALINA-CARMEN	A1

C. Partea III. SARCINI .

Inscrieri privind dezmembramintele dreptului de proprietate, drepturi reale de garanție și sarcini	Referințe
NU SUNT	

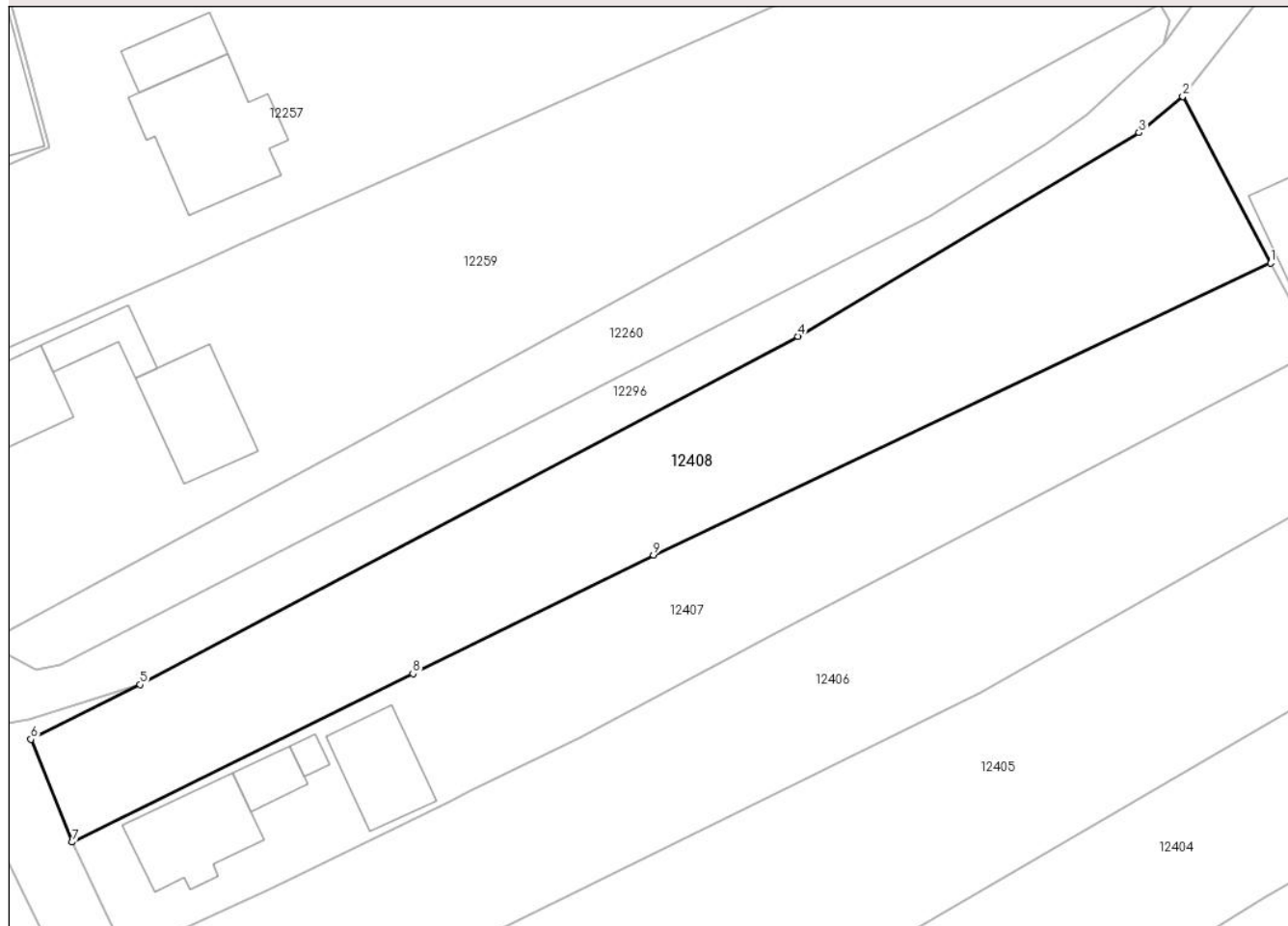
Anexa Nr. 1 La Partea I

Teren

Nr cadastral	Suprafața (mp)*	Observații / Referințe
	1.612	

* Suprafața este determinată în planul de proiecție Stereo 70.

DETALII LINIARE IMOBIL



Date referitoare la teren

Crt	Categorie folosință	Intra vilan	Suprafața (mp)	Tarla	Parcelă	Nr. topo	Observații / Referințe
2	arabil	DA	1.612	-	-	-	

Lungime Segmente

1) Valorile lungimilor segmentelor sunt obținute din proiecție în plan.

Punct început	X / Y	Punct sfârșit	X / Y	Lungime segment (** (m)
1	581.814,669 672.480,466	2	581.806,26 672.496,39	18.008
2	581.806,26 672.496,39	3	581.802,108 672.492,923	5.409
3	581.802,108 672.492,923	4	581.769,505 672.473,465	37.968
4	581.769,505 672.473,465	5	581.706,648 672.440,23	71.103
5	581.706,648 672.440,23	6	581.696,22 672.435,0	11.666

Punct început	X / Y	Punct sfârșit	X / Y	Lungime segment (** (m)
6	581.696,22 672.435,0	7	581.700,16 672.425,18	10.581
7	581.700,16 672.425,18	8	581.732,721 672.441,259	36.315
8	581.732,721 672.441,259	9	581.755,702 672.452,607	25.63
9	581.755,702 672.452,607	1	581.814,669 672.480,466	65.217

** Lungimile segmentelor sunt determinate în planul de proiecție Stereo 70 și sunt rotunjite la 1 milimetru.

*** Distanța dintre puncte este formată din segmente cumulate ce sunt mai mici decât valoarea 1 milimetru.

**DATE DESPRE IMOBILUL NR. 12409**

Oficiul de Cadastru și Publicitate Imobiliară SUCEAVA
Biroul de Cadastru și Publicitate Imobiliară Gura Humorului

A. Partea I. Descrierea imobilului

TEREN Intravilan

Adresa: Loc. Dragoiesti, Str Mitocului, Nr. 16, Jud. Suceava

Nr. Crt	Nr cadastral Nr. topografic	Suprafața* (mp)	Observații / Referințe
A1	30177	Din acte: 733 Masurata: 1.248	Sector cadastral:15 Teren neimprijmit;

Construcții

Crt	Nr cadastral Nr. topografic	Adresa	Observații / Referințe
A1.1	30177-C1	Loc. Dragoiesti, Str Mitocului, Nr. 16, Jud. Suceava	Nr. niveluri:1; S. construita la sol:82 mp; S. construita desfasurata:82 mp; LOCUINTA
A1.2	30177-C2	Loc. Dragoiesti, Str Mitocului, Nr. 16, Jud. Suceava	Nr. niveluri:1; S. construita la sol:10 mp; S. construita desfasurata:11 mp; ANEXA

B. Partea II. Proprietari și acte

Inscrieri privitoare la dreptul de proprietate și alte drepturi reale		Referințe
2514 / 29/04/2010		
Act Notarial nr. 160, din 26/04/2010 emis de BNP ALEXANDRU LUVIA;		
B1	Intabulare, drept de PROPRIETATE, dobandit prin Conventie, cota actuala 1/1, cota initiala 1/1 1) ANCHIDIN CONSTANTIN, necasatorit	A1
12409 / 18/03/2022		
Act Administrativ nr. 2526, din 31/03/2022 emis de PRIMARIA COMUNEI DRAGOIESTI;		
B2	Intabulare, drept de PROPRIETATE, dobandit prin Lege, cota actuala 1/1, cota initiala 1/1 1) ANCHIDIN CONSTANTIN, necasatorit	A1.1, A1.2

C. Partea III. SARCINI .

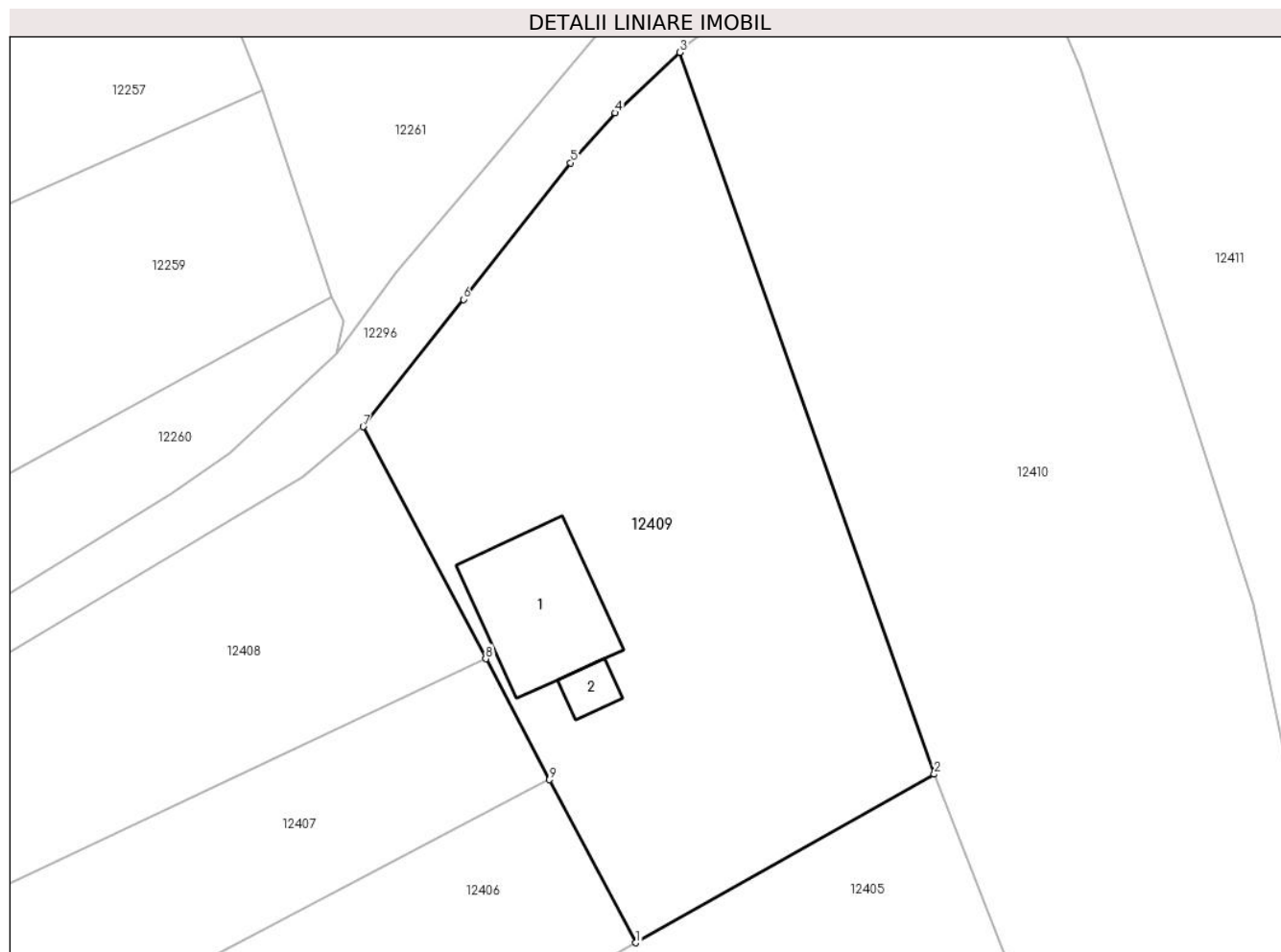
Inscrieri privind dezmembramintele dreptului de proprietate, drepturi reale de garanție și sarcini	Referințe
NU SUNT	

Anexa Nr. 1 La Partea I

Teren

Nr cadastral	Suprafața (mp)*	Observații / Referințe
30177	Din acte: 733 Masurata: 1.248	

* Suprafața este determinată în planul de proiecție Stereo 70.



Date referitoare la teren

Crt	Categorie folosință	Intra vilan	Suprafața (mp)	Tarla	Parcelă	Nr. topo	Observații / Referințe
1	curți constructii	DA	292	-	-	-	
2	arabil	DA	956	-	-	-	

Date referitoare la construcții

Crt	Număr	Destinație construcție	Supraf. (mp)	Situație juridică	Observații / Referințe
A1.1	30177-C1	construcții de locuințe	82	Cu acte	Nr. niveluri:1; S. construita la sol:82 mp; S. construita desfasurata:82 mp; LOCUINTA
A1.2	30177-C2	construcții anexa	10	Cu acte	Nr. niveluri:1; S. construita la sol:10 mp; S. construita desfasurata:11 mp; ANEXA

Lungime Segmente

1) Valorile lungimilor segmentelor sunt obținute din proiecție în plan.

Punct început	X / Y	Punct sfârșit	X / Y	Lungime segment (** (m)
1	581.824,959 672.460,98	2	581.845,444 672.472,543	23.523
2	581.845,444 672.472,543	3	581.827,993 672.522,076	52.517

Punct început	X / Y	Punct sfârșit	X / Y	Lungime segment (** (m)
3	581.827,993 672.522,076	4	581.823,55 672.517,92	6.084
4	581.823,55 672.517,92	5	581.820,5 672.514,5	4.582
5	581.820,5 672.514,5	6	581.813,132 672.505,129	11.921
6	581.813,132 672.505,129	7	581.806,26 672.496,39	11.117
7	581.806,26 672.496,39	8	581.814,669 672.480,466	18.008
8	581.814,669 672.480,466	9	581.819,05 672.472,169	9.383
9	581.819,05 672.472,169	1	581.824,959 672.460,98	12.653

** Lungimile segmentelor sunt determinate în planul de proiecție Stereo 70 și sunt rotunjite la 1 milimetru.

*** Distanța dintre puncte este formată din segmente cumulate ce sunt mai mici decât valoarea 1 milimetru.

**DATE DESPRE IMOBILUL NR. 12410**

Oficiul de Cadastru și Publicitate Imobiliară SUCEAVA
Biroul de Cadastru și Publicitate Imobiliară Gura Humorului

A. Partea I. Descrierea imobilului

TEREN Intravilan

Adresa: Loc. Dragoiesti, Str Mitocului, Jud. Suceava

Nr. Crt	Nr cadastral Nr. topografic	Suprafața* (mp)	Observații / Referințe
A1		2.185	Sector cadastral:15 Teren neimprejmuit;

B. Partea II. Proprietari și acte

Inscrieri privitoare la dreptul de proprietate și alte drepturi reale		Referințe
12410 / 18/03/2022		
Act Normativ nr. 7, din 13/03/1996 emis de PARLAMENTUL ROMANIEI;		
B1	Intabulare, drept de PROPRIETATE, dobandit prin Lege, cota actuala 1/1, cota initiala 1/1 1) NEIDENTIFICAT NEIDENTIFICAT	A1
Act Administrativ nr. 1842, din 14/03/2022 emis de PRIMARIA COMUNEI DRAGOIESTI;		
B2	Se noteaza posesia factica in favoarea lui 1) ANCHIDIN CONSTANTIN	A1

C. Partea III. SARCINI .

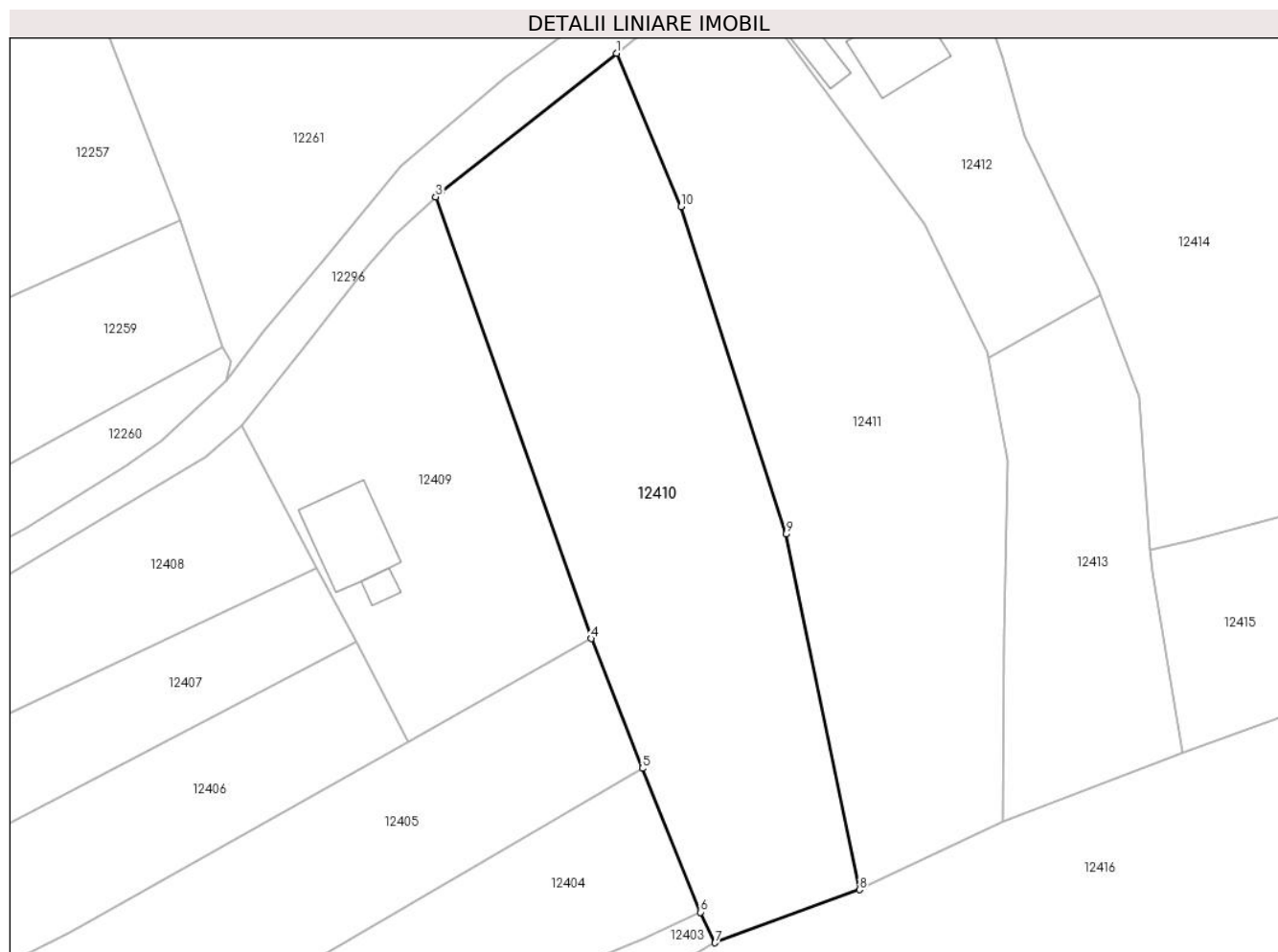
Inscrieri privind dezmembramintele dreptului de proprietate, drepturi reale de garanție și sarcini	Referințe
NU SUNT	

Anexa Nr. 1 La Partea I

Teren

Nr cadastral	Suprafața (mp)*	Observații / Referințe
	2.185	

* Suprafața este determinată în planul de proiecție Stereo 70.



Date referitoare la teren

Crt	Categorie folosință	Intravilan	Suprafața (mp)	Tarla	Parcelă	Nr. topo	Observații / Referințe
1	arabil	DA	2.185	-	-	-	

Lungime Segmente

1) Valorile lungimilor segmentelor sunt obținute din proiecție în plan.

Punct început	X / Y	Punct sfârșit	X / Y	Lungime segment (** (m)
1	581.848,27 672.538,18	2	581.828,66 672.522,7	24.984
2	581.828,66 672.522,7	3	581.827,993 672.522,076	0.913
3	581.827,993 672.522,076	4	581.845,444 672.472,543	52.517
4	581.845,444 672.472,543	5	581.851,166 672.457,979	15.648
5	581.851,166 672.457,979	6	581.857,709 672.441,843	17.412

Punct început	X / Y	Punct sfârșit	X / Y	Lungime segment (** (m)
6	581.857,709 672.441,843	7	581.859,334 672.438,419	3.79
7	581.859,334 672.438,419	8	581.875,557 672.444,36	17.277
8	581.875,557 672.444,36	9	581.867,323 672.484,247	40.728
9	581.867,323 672.484,247	10	581.855,516 672.520,962	38.567
10	581.855,516 672.520,962	1	581.848,27 672.538,18	18.681

** Lungimile segmentelor sunt determinate în planul de proiecție Stereo 70 și sunt rotunjite la 1 milimetru.

*** Distanța dintre puncte este formată din segmente cumulate ce sunt mai mici decât valoarea 1 milimetru.

**DATE DESPRE IMOBILUL NR. 12411**

Oficiul de Cadastru și Publicitate Imobiliară SUCEAVA
Biroul de Cadastru și Publicitate Imobiliară Gura Humorului

A. Partea I. Descrierea imobilului

TEREN Intravilan

Adresa: Loc. Dragoiesti, Str Mitocului, Jud. Suceava

Nr. Crt	Nr cadastral Nr. topografic	Suprafața* (mp)	Observații / Referințe
A1		2.264	Sector cadastral:15 Teren neimprejmit;

B. Partea II. Proprietari și acte

Inscrieri privitoare la dreptul de proprietate și alte drepturi reale		Referințe
12411 / 18/03/2022		
Act Normativ nr. 7, din 13/03/1996 emis de PARLAMENTUL ROMANIEI;		
B1	Intabulare, drept de PROPRIETATE, dobandit prin Lege, cota actuala 1/1, cota initiala 1/1 1) NEIDENTIFICAT NEIDENTIFICAT	A1
Act Administrativ nr. 1843, din 14/03/2022 emis de PRIMARIA COMUNEI DRAGOIESTI;		
B2	Se noteaza posesia factica in favoarea lui 1) NITAN LAURA	A1

C. Partea III. SARCINI .

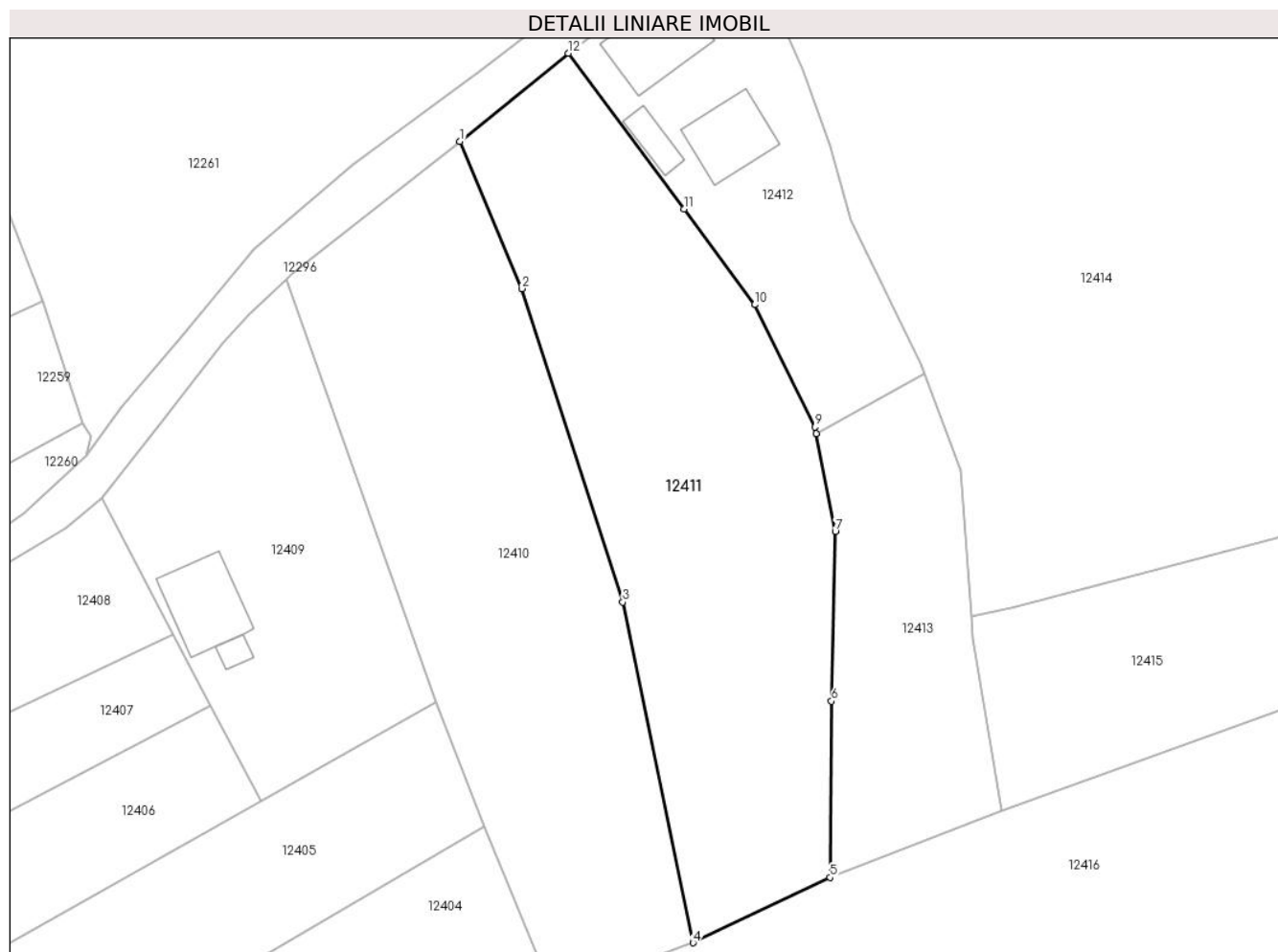
Inscrieri privind dezmembramintele dreptului de proprietate, drepturi reale de garanție și sarcini	Referințe
NU SUNT	

Anexa Nr. 1 La Partea I

Teren

Nr cadastral	Suprafața (mp)*	Observații / Referințe
	2.264	

* Suprafața este determinată în planul de proiecție Stereo 70.



Date referitoare la teren

Crt	Categorie folosință	Intravilan	Suprafața (mp)	Tarla	Parcelă	Nr. topo	Observații / Referințe
1	arabil	DA	2.264	-	-	-	

Lungime Segmente

1) Valorile lungimilor segmentelor sunt obținute din proiecție în plan.

Punct început	X / Y	Punct sfârșit	X / Y	Lungime segment (** (m)
1	581.848,27 672.538,18	2	581.855,516 672.520,962	18.681
2	581.855,516 672.520,962	3	581.867,323 672.484,247	38.567
3	581.867,323 672.484,247	4	581.875,557 672.444,36	40.728
4	581.875,557 672.444,36	5	581.891,607 672.452,002	17.776
5	581.891,607 672.452,002	6	581.891,792 672.472,65	20.649

Punct început	X / Y	Punct sfârșit	X / Y	Lungime segment (** (m)
6	581.891,792 672.472,65	7	581.892,232 672.492,533	19.888
7	581.892,232 672.492,533	8	581.890,031 672.503,958	11.635
8	581.890,031 672.503,958	9	581.889,878 672.504,752	0.809
9	581.889,878 672.504,752	10	581.882,806 672.519,068	15.967
10	581.882,806 672.519,068	11	581.874,493 672.530,266	13.946
11	581.874,493 672.530,266	12	581.860,95 672.548,51	22.721
12	581.860,95 672.548,51	1	581.848,27 672.538,18	16.355

** Lungimile segmentelor sunt determinate în planul de proiecție Stereo 70 și sunt rotunjite la 1 milimetru.

*** Distanța dintre puncte este formată din segmente cumulate ce sunt mai mici decât valoarea 1 milimetru.

**DATE DESPRE IMOBILUL NR. 12412**

Oficiul de Cadastru și Publicitate Imobiliară SUCEAVA
Biroul de Cadastru și Publicitate Imobiliară Gura Humorului

A. Partea I. Descrierea imobilului

TEREN Intravilan

Adresa: Loc. Dragoiesti, Str Mitocului, Nr. 18, Jud. Suceava

Nr. Crt	Nr cadastral Nr. topografic	Suprafața* (mp)	Observații / Referințe
A1	30303	1.000	Sector cadastral:15 Teren neimpregmuit;

Construcții

Crt	Nr cadastral Nr. topografic	Adresa	Observații / Referințe
A1.1	30303-C1	Loc. Dragoiesti, Str Mitocului, Nr. 18, Jud. Suceava	Nr. niveluri:1; S. construita la sol:84 mp; S. construita desfasurata:84 mp; LOCUINTA
A1.2	30303-C2	Loc. Dragoiesti, Str Mitocului, Nr. 18, Jud. Suceava	Nr. niveluri:1; S. construita la sol:68 mp; S. construita desfasurata:68 mp; ANEXA
A1.3	30303-C3	Loc. Dragoiesti, Str Mitocului, Nr. 18, Jud. Suceava	Nr. niveluri:1; S. construita la sol:24 mp; S. construita desfasurata:24 mp; ANEXA

B. Partea II. Proprietari și acte

Inscrieri privitoare la dreptul de proprietate și alte drepturi reale		Referințe
4268 / 02/05/2011		
Act Notarial nr. 275, din 02/05/2011 emis de BNP ION LOSTUN RAZVAN-LAURIAN LOSTUN;		
B1	Intabulare, drept de PROPRIETATE, dobandit prin Conventie, cota actuala 1/2, cota initiala 1/2 1) MARGINEAN VASILE	A1, A1.1, A1.2, A1.3
207 / 11/02/2003		
Act Administrativ nr. 116, din 07/07/1993 emis de Comisia judeteana Suceava;		
B2	Intabulare, drept de PROPRIETATE, dobandit prin Constituire, cota actuala 1/2, cota initiala 1/2 1) MARGINEANU VASILE, LIPSA CNP a Arcadie	A1
Act Administrativ nr. 2669, din 06/07/2001 emis de PRIMARIA COMUNEI DRAGOIESTI;		
B3	Intabulare, drept de PROPRIETATE, dobandit prin Construire, cota actuala 1/2, cota initiala 1/2 1) MARGINEAN VASILE	A1.1, A1.2, A1.3

C. Partea III. SARCINI .

Inscrieri privind dezmembramintele dreptului de proprietate, drepturi reale de garanție și sarcini	Referințe
NU SUNT	

Anexa Nr. 1 La Partea I

Teren

Nr cadastral	Suprafața (mp)*	Observații / Referințe
30303	1.000	

* Suprafața este determinată în planul de proiecție Stereo 70.



Date referitoare la teren

Crt	Categorie folosință	Intra vilan	Suprafața (mp)	Tarla	Parcelă	Nr. topo	Observații / Referințe
1	curți constructii	DA	678	-	-	-	
2	arabil	DA	322	-	-	-	

Date referitoare la construcții

Crt	Număr	Destinație construcție	Supraf. (mp)	Situație juridică	Observații / Referințe
A1.1	30303-C1	construcții de locuințe	84	Cu acte	Nr. niveluri:1; S. construita la sol:84 mp; S. construita desfasurata:84 mp; LOCUINTA
A1.2	30303-C2	construcții anexa	68	Cu acte	Nr. niveluri:1; S. construita la sol:68 mp; S. construita desfasurata:68 mp; ANEXA
A1.3	30303-C3	construcții anexa	24	Cu acte	Nr. niveluri:1; S. construita la sol:24 mp; S. construita desfasurata:24 mp; ANEXA

Lungime Segmente

1) Valorile lungimilor segmentelor sunt obținute din proiecție în plan.

Punct început	X / Y	Punct sfârșit	X / Y	Lungime segment (** (m)
1	581.860,95 672.548,51	2	581.874,493 672.530,266	22.721

Punct început	X / Y	Punct sfârșit	X / Y	Lungime segment (** (m)
2	581.874,493 672.530,266	3	581.882,806 672.519,068	13.946
3	581.882,806 672.519,068	4	581.889,878 672.504,752	15.967
4	581.889,878 672.504,752	5	581.890,031 672.503,958	0.809
5	581.890,031 672.503,958	6	581.902,64 672.511,065	14.474
6	581.902,64 672.511,065	7	581.902,22 672.512,191	1.202
7	581.902,22 672.512,191	8	581.894,06 672.528,933	18.625
8	581.894,06 672.528,933	9	581.891,662 672.537,61	9.002
9	581.891,662 672.537,61	10	581.890,249 672.541,572	4.206
10	581.890,249 672.541,572	11	581.888,447 672.546,624	5.364
11	581.888,447 672.546,624	12	581.885,31 672.553,69	7.731
12	581.885,31 672.553,69	13	581.879,89 672.563,33	11.059
13	581.879,89 672.563,33	14	581.879,0 672.562,57	1.17
14	581.879,0 672.562,57	15	581.876,13 672.559,48	4.217
15	581.876,13 672.559,48	16	581.871,54 672.556,82	5.305
16	581.871,54 672.556,82	1	581.860,95 672.548,51	13.461

** Lungimile segmentelor sunt determinate în planul de proiecție Stereo 70 și sunt rotunjite la 1 milimetru.

*** Distanța dintre puncte este formată din segmente cumulate ce sunt mai mici decât valoarea 1 milimetru.

**DATE DESPRE IMOBILUL NR. 12413**

Oficiul de Cadastru și Publicitate Imobiliară SUCEAVA
Biroul de Cadastru și Publicitate Imobiliară Gura Humorului

A. Partea I. Descrierea imobilului

TEREN Intravilan

Adresa: Loc. Dragoiesti, Jud. Suceava

Nr. Crt	Nr cadastral Nr. topografic	Suprafața* (mp)	Observații / Referințe
A1		880	Sector cadastral:15 Teren neimprejmuit;

B. Partea II. Proprietari și acte

Inscrieri privitoare la dreptul de proprietate și alte drepturi reale		Referințe
12413 / 18/03/2022		
Act Normativ nr. 7, din 13/03/1996 emis de PARLAMENTUL ROMANIEI;		
B1	Inscrierea provizorie, drept de PROPRIETATE, dobandit prin Lege, cota actuala 1/1, cota initiala 1/1 1) COMUNA DRAGOIESTI, CIF:4441190	A1

C. Partea III. SARCINI .

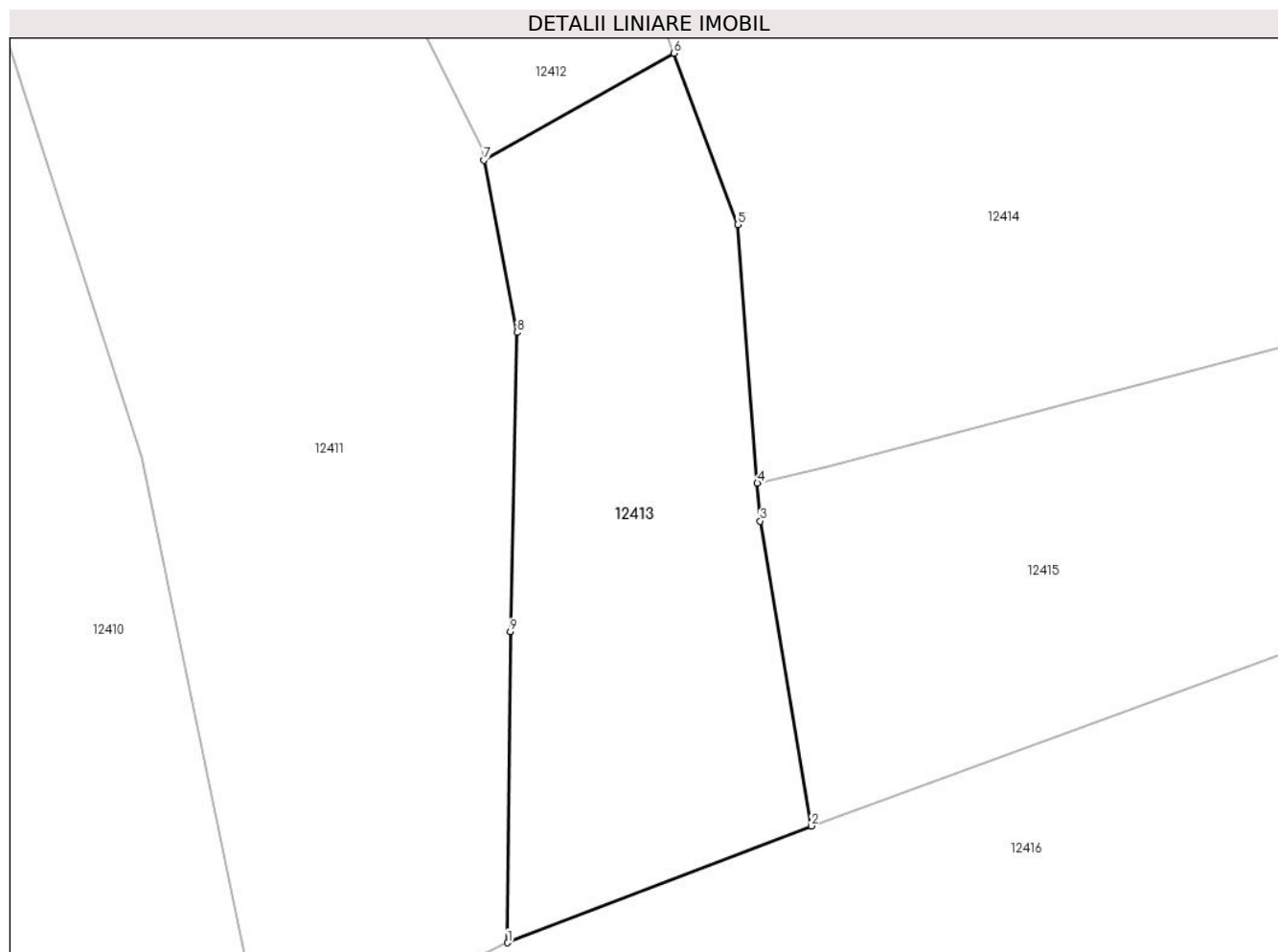
Inscrieri privind dezmembramintele dreptului de proprietate, drepturi reale de garanție și sarcini	Referințe
NU SUNT	

Anexa Nr. 1 La Partea I

Teren

Nr cadastral	Suprafața (mp)*	Observații / Referințe
	880	

* Suprafața este determinată în planul de proiecție Stereo 70.



Date referitoare la teren

Crt	Categorie folosință	Intravilan	Suprafața (mp)	Tarla	Parcelă	Nr. topo	Observații / Referințe
1	arabil	DA	880	-	-	-	

Lungime Segmente

1) Valorile lungimilor segmentelor sunt obținute din proiecție în plan.

Punct început	X / Y	Punct sfârșit	X / Y	Lungime segment (** (m)
1	581.891,607 672.452,002	2	581.911,793 672.459,763	21.627
2	581.911,793 672.459,763	3	581.908,389 672.480,003	20.524
3	581.908,389 672.480,003	4	581.908,197 672.482,512	2.516
4	581.908,197 672.482,512	5	581.906,884 672.499,684	17.222
5	581.906,884 672.499,684	6	581.902,64 672.511,065	12.147

Punct început	X / Y	Punct sfârșit	X / Y	Lungime segment (** (m)
6	581.902,64 672.511,065	7	581.890,031 672.503,958	14.474
7	581.890,031 672.503,958	8	581.892,232 672.492,533	11.635
8	581.892,232 672.492,533	9	581.891,792 672.472,65	19.888
9	581.891,792 672.472,65	1	581.891,607 672.452,002	20.649

** Lungimile segmentelor sunt determinate în planul de proiecție Stereo 70 și sunt rotunjite la 1 milimetru.

*** Distanța dintre puncte este formată din segmente cumulate ce sunt mai mici decât valoarea 1 milimetru.

**DATE DESPRE IMOBILUL NR. 12414**

Oficiul de Cadastru și Publicitate Imobiliară SUCEAVA
Biroul de Cadastru și Publicitate Imobiliară Gura Humorului

A. Partea I. Descrierea imobilului

TEREN Intravilan

Adresa: Loc. Dragoiesti, Str Mitocului, Jud. Suceava

Nr. Crt	Nr cadastral Nr. topografic	Suprafața* (mp)	Observații / Referințe
A1		6.360	Sector cadastral:15 Teren neimprejmuit;

B. Partea II. Proprietari și acte

Inscrieri privitoare la dreptul de proprietate și alte drepturi reale		Referințe
12414 / 18/03/2022		
Act Normativ nr. 7, din 13/03/1996 emis de PARLAMENTUL ROMANIEI;		
B1	Intabulare, drept de PROPRIETATE, dobandit prin Lege, cota actuala 1/1, cota initiala 1/1 1) NEIDENTIFICAT NEIDENTIFICAT	A1
Act Administrativ nr. 1844, din 14/03/2022 emis de PRIMARIA COMUNEI DRAGOIESTI;		
B2	Se noteaza posesia factica in favoarea lui 1) BRADATAN VASILE	A1

C. Partea III. SARCINI .

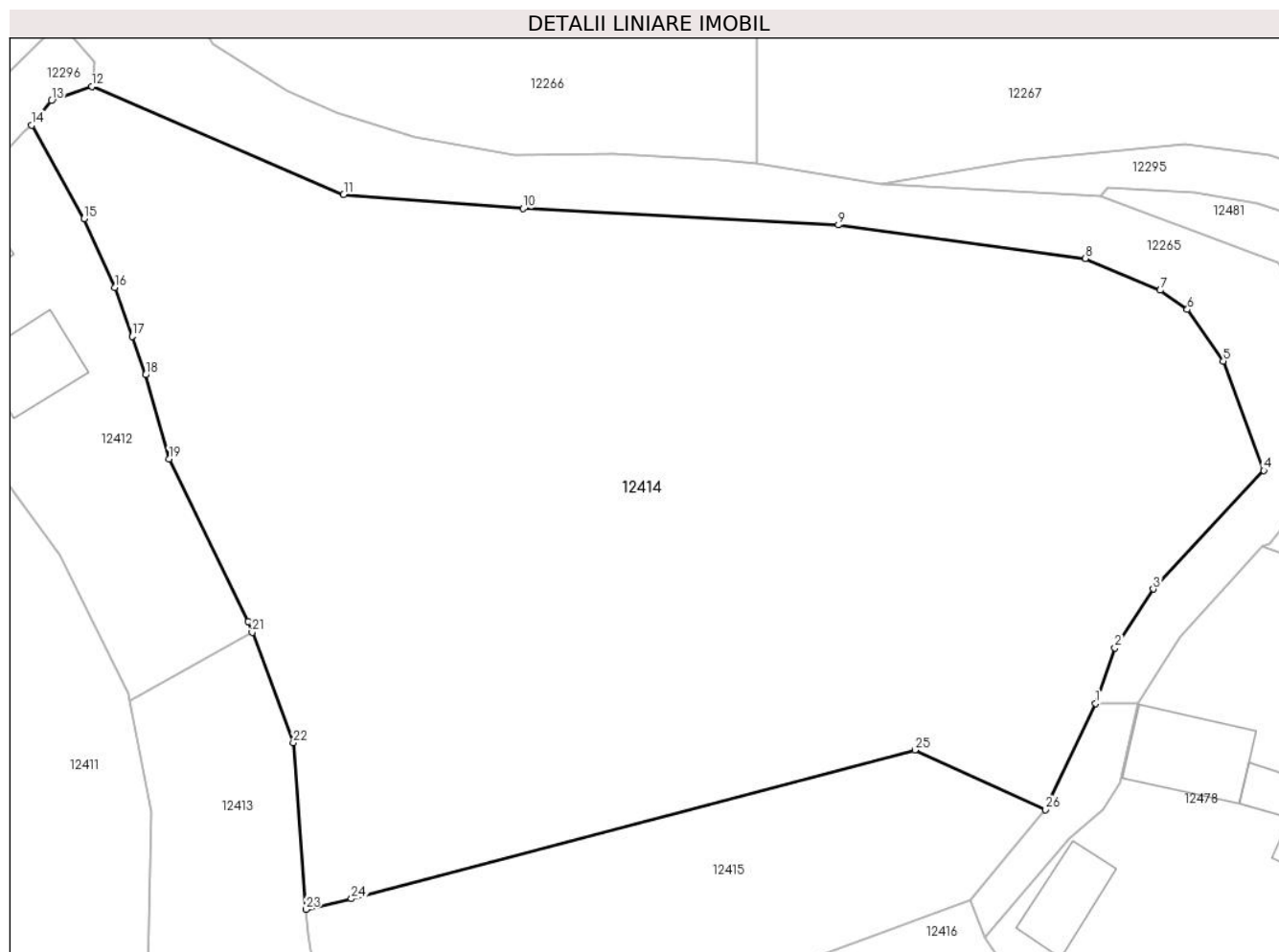
Inscrieri privind dezmembramintele dreptului de proprietate, drepturi reale de garanție și sarcini	Referințe
NU SUNT	

Anexa Nr. 1 La Partea I

Teren

Nr cadastral	Suprafața (mp)*	Observații / Referințe
	6.360	

* Suprafața este determinată în planul de proiecție Stereo 70.



Date referitoare la teren

Crt	Categorie folosință	Intravilan	Suprafața (mp)	Tarla	Parcelă	Nr. topo	Observații / Referințe
1	arabil	DA	6.360	-	-	-	

Lungime Segmente

1) Valorile lungimilor segmentelor sunt obținute din proiecție în plan.

Punct început	X / Y	Punct sfârșit	X / Y	Lungime segment (** (m)
1	581.989,65 672.503,73	2	581.991,64 672.509,46	6.066
3	581.995,59 672.515,53	4	582.006,98 672.527,76	16.712
5	582.002,8 672.539,02	6	581.999,1 672.544,34	6.48
7	581.996,3 672.546,32	8	581.988,57 672.549,6	8.397
9	581.963,1 672.553,05	10	581.930,6 672.554,74	32.544

Punct început	X / Y	Punct sfârșit	X / Y	Lungime segment (** (m)
2	581.991,64 672.509,46	3	581.995,59 672.515,53	7.242
4	582.006,98 672.527,76	5	582.002,8 672.539,02	12.011
6	581.999,1 672.544,34	7	581.996,3 672.546,32	3.429
8	581.988,57 672.549,6	9	581.963,1 672.553,05	25.703
10	581.930,6 672.554,74	11	581.912,08 672.556,19	18.577

Punct început	X / Y	Punct sfârșit	X / Y	Lungime segment (** (m)
11	581.912,08 672.556,19	12	581.886,1 672.567,31	28.26
13	581.881,94 672.565,86	14	581.879,89 672.563,33	3.256
15	581.885,31 672.553,69	16	581.888,447 672.546,624	7.731
17	581.890,249 672.541,572	18	581.891,662 672.537,61	4.206
19	581.894,06 672.528,933	20	581.902,22 672.512,191	18.625
21	581.902,64 672.511,065	22	581.906,884 672.499,684	12.147
23	581.908,197 672.482,512	24	581.912,878 672.483,607	4.807
25	581.970,997 672.498,932	26	581.984,49 672.492,8	14.821

Punct început	X / Y	Punct sfârșit	X / Y	Lungime segment (** (m)
12	581.886,1 672.567,31	13	581.881,94 672.565,86	4.405
14	581.879,89 672.563,33	15	581.885,31 672.553,69	11.059
16	581.888,447 672.546,624	17	581.890,249 672.541,572	5.364
18	581.891,662 672.537,61	19	581.894,06 672.528,933	9.002
20	581.902,22 672.512,191	21	581.902,64 672.511,065	1.202
22	581.906,884 672.499,684	23	581.908,197 672.482,512	17.222
24	581.912,878 672.483,607	25	581.970,997 672.498,932	60.106
26	581.984,49 672.492,8	1	581.989,65 672.503,73	12.087

** Lungimile segmentelor sunt determinate în planul de proiecție Stereo 70 și sunt rotunjite la 1 milimetru.

*** Distanța dintre puncte este formată din segmente cumulate ce sunt mai mici decât valoarea 1 milimetru.

**DATE DESPRE IMOBILUL NR. 12415**

Oficiul de Cadastru și Publicitate Imobiliară SUCEAVA
Biroul de Cadastru și Publicitate Imobiliară Gura Humorului

A. Partea I. Descrierea imobilului

TEREN Intravilan

Adresa: Loc. Dragoiesti, Str Mitocului, Jud. Suceava

Nr. Crt	Nr cadastral Nr. topografic	Suprafața* (mp)	Observații / Referințe
A1		1.400	Sector cadastral:15 Teren neimprejmuit;

B. Partea II. Proprietari și acte

Inscrieri privitoare la dreptul de proprietate și alte drepturi reale		Referințe
12415 / 18/03/2022		
Act Normativ nr. 7, din 13/03/1996 emis de PARLAMENTUL ROMANIEI;		
B1	Intabulare, drept de PROPRIETATE, dobandit prin Lege, cota actuala 1/1, cota initiala 1/1 1) NEIDENTIFICAT NEIDENTIFICAT	A1
Act Administrativ nr. 1845, din 14/03/2022 emis de PRIMARIA COMUNEI DRAGOIESTI;		
B2	Se noteaza posesia factica in favoarea lui 1) BONDAR GHEORGHE	A1

C. Partea III. SARCINI .

Inscrieri privind dezmembramintele dreptului de proprietate, drepturi reale de garanție și sarcini	Referințe
NU SUNT	

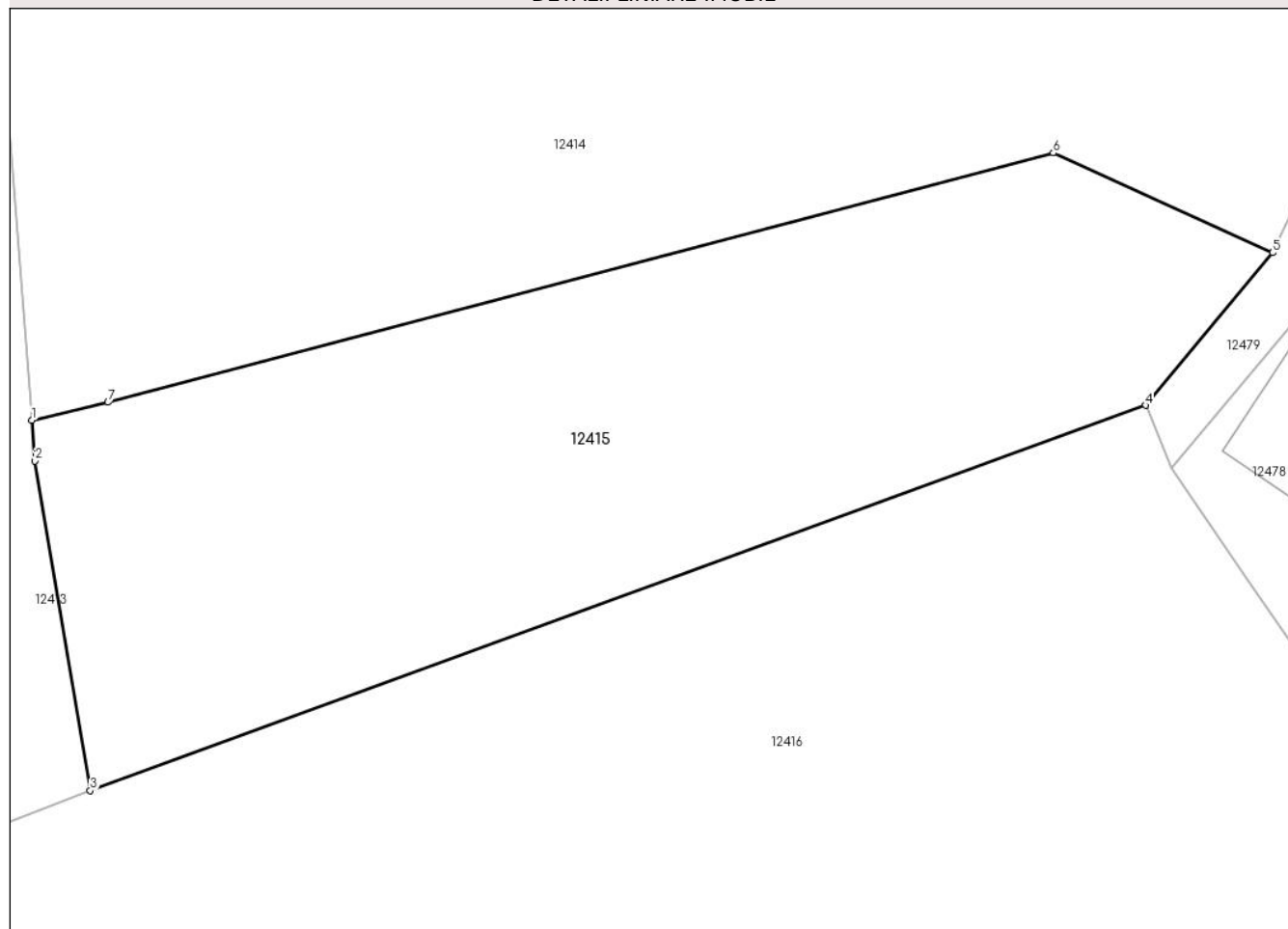
Anexa Nr. 1 La Partea I

Teren

Nr cadastral	Suprafața (mp)*	Observații / Referințe
	1.400	

* Suprafața este determinată în planul de proiecție Stereo 70.

DETALII LINIARE IMOBIL



Date referitoare la teren

Crt	Categorie folosință	Intravilan	Suprafața (mp)	Tarla	Parcelă	Nr. topo	Observații / Referințe
1	arabil	DA	1.400	-	-	-	

Lungime Segmente

1) Valorile lungimilor segmentelor sunt obținute din proiecție în plan.

Punct început	X / Y	Punct sfârșit	X / Y	Lungime segment (** (m)
1	581.908,197 672.482,512	2	581.908,389 672.480,003	2.516
2	581.908,389 672.480,003	3	581.911,793 672.459,763	20.524
3	581.911,793 672.459,763	4	581.976,674 672.483,424	69.061
4	581.976,674 672.483,424	5	581.984,49 672.492,8	12.207
5	581.984,49 672.492,8	6	581.970,997 672.498,932	14.821

Punct început	X / Y	Punct sfârșit	X / Y	Lungime segment (** (m)
6	581.970,997 672.498,932	7	581.912,878 672.483,607	60.106
7	581.912,878 672.483,607	1	581.908,197 672.482,512	4.807

** Lungimile segmentelor sunt determinate în planul de proiecție Stereo 70 și sunt rotunjite la 1 milimetru.

*** Distanța dintre puncte este formată din segmente cumulate ce sunt mai mici decât valoarea 1 milimetru.

**DATE DESPRE IMOBILUL NR. 12416**

Oficiul de Cadastru și Publicitate Imobiliară SUCEAVA
 Biroul de Cadastru și Publicitate Imobiliară Gura Humorului

A. Partea I. Descrierea imobilului

TEREN Necunoscut

Adresa: Loc. Dragoiesti, Jud. Suceava

Nr. Crt	Nr cadastral Nr. topografic	Suprafața* (mp)	Observații / Referințe
A1		11.948	Sector cadastral:15 Teren neimprejmit;

B. Partea II. Proprietari și acte

Inscrieri privitoare la dreptul de proprietate și alte drepturi reale		Referințe
12416 / 18/03/2022		
Act Normativ nr. 7, din 13/03/1996 emis de PARLAMENTUL ROMANIEI;		
B1	Intabulare, drept de PROPRIETATE, dobandit prin Lege, cota actuala 1/1, cota initiala 1/1 1) NEIDENTIFICAT NEIDENTIFICAT	A1
Act Administrativ nr. 1846, din 14/03/2022 emis de PRIMARIA COMUNEI DRAGOIESTI;		
B2	Se noteaza posesia factica in favoarea lui 1) ANCHIDIN RACHILA	A1

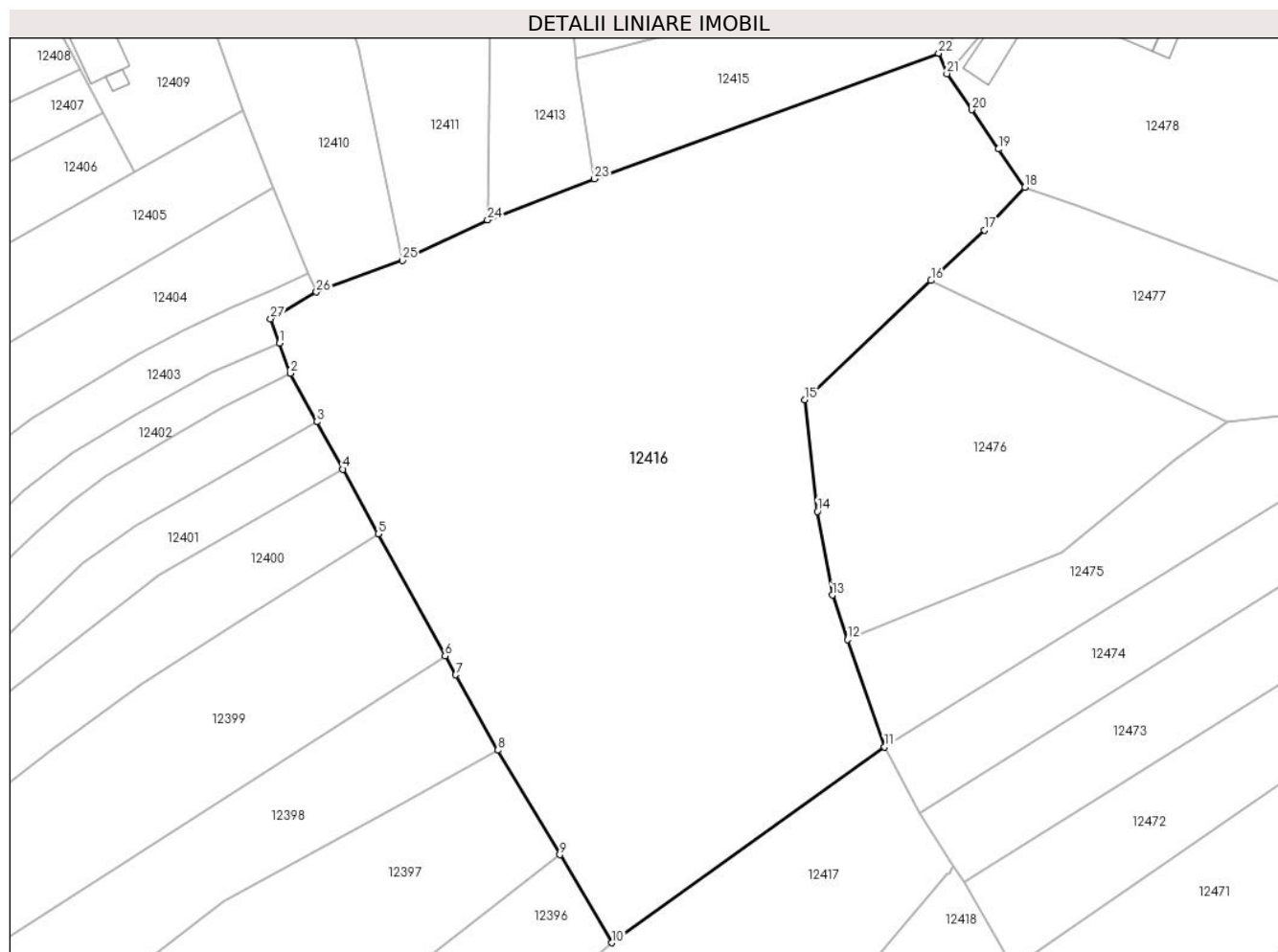
C. Partea III. SARCINI .

Inscrieri privind dezmembramintele dreptului de proprietate, drepturi reale de garanție și sarcini	Referințe
NU SUNT	

Teren

Nr cadastral	Suprafața (mp)*	Observații / Referințe
	11.948	

* Suprafața este determinată în planul de proiecție Stereo 70.



Date referitoare la teren

Crt	Categorie folosință	Intravilan	Suprafața (mp)	Tarla	Parcelă	Nr. topo	Observații / Referințe
1	arabil	DA	3.356	-	-	-	
2	arabil	NU	8.593	28	561,563,566,568	-	

Lungime Segmente

1) Valorile lungimilor segmentelor sunt obținute din proiecție în plan.

Punct început	X / Y	Punct sfârșit	X / Y	Lungime segment (** (m))
1	581.852,364 672.428,782	2	581.854,428 672.423,107	6.039
3	581.859,424 672.413,99	4	581.864,327 672.405,043	10.202
5	581.871,007 672.392,855	6	581.883,588 672.369,897	26.179
7	581.885,611 672.366,286	8	581.893,569 672.352,079	16.284

Punct început	X / Y	Punct sfârșit	X / Y	Lungime segment (** (m))
2	581.854,428 672.423,107	3	581.859,424 672.413,99	10.396
4	581.864,327 672.405,043	5	581.871,007 672.392,855	13.899
6	581.883,588 672.369,897	7	581.885,611 672.366,286	4.139
8	581.893,569 672.352,079	9	581.905,253 672.332,372	22.91

Punct început	X / Y	Punct sfârșit	X / Y	Lungime segment (** (m)
9	581.905,253 672.332,372	10	581.915,082 672.315,793	19.274
11	581.966,47 672.352,73	12	581.959,519 672.372,922	21.355
13	581.956,632 672.381,31	14	581.953,787 672.397,094	16.038
15	581.951,424 672.418,084	16	581.975,256 672.440,582	32.774
17	581.985,307 672.450,072	18	581.992,918 672.458,141	11.092
19	581.987,969 672.465,376	20	581.982,912 672.472,767	8.955
21	581.978,251 672.479,581	22	581.976,674 672.483,424	4.154
23	581.911,793 672.459,763	24	581.891,607 672.452,002	21.627
25	581.875,557 672.444,36	26	581.859,334 672.438,419	17.277
27	581.850,686 672.433,398	1	581.852,364 672.428,782	4.912

Punct început	X / Y	Punct sfârșit	X / Y	Lungime segment (** (m)
10	581.915,082 672.315,793	11	581.966,47 672.352,73	63.286
12	581.959,519 672.372,922	13	581.956,632 672.381,31	8.871
14	581.953,787 672.397,094	15	581.951,424 672.418,084	21.123
16	581.975,256 672.440,582	17	581.985,307 672.450,072	13.823
18	581.992,918 672.458,141	19	581.987,969 672.465,376	8.766
20	581.982,912 672.472,767	21	581.978,251 672.479,581	8.256
22	581.976,674 672.483,424	23	581.911,793 672.459,763	69.061
24	581.891,607 672.452,002	25	581.875,557 672.444,36	17.776
26	581.859,334 672.438,419	27	581.850,686 672.433,398	10.0

** Lungimile segmentelor sunt determinate în planul de proiecție Stereo 70 și sunt rotunjite la 1 milimetru.

*** Distanța dintre puncte este formată din segmente cumulate ce sunt mai mici decât valoarea 1 milimetru.

**DATE DESPRE IMOBILUL NR. 12417**

Oficiul de Cadastru și Publicitate Imobiliară SUCEAVA
 Biroul de Cadastru și Publicitate Imobiliară Gura Humorului

A. Partea I. Descrierea imobilului

TEREN Extravilan

Adresa: Jud. Suceava

Nr. Crt	Nr cadastral Nr. topografic	Suprafața* (mp)	Observații / Referințe
A1		5.900	Sector cadastral:15 Teren neimprejmuit;

B. Partea II. Proprietari și acte

Inscrieri privitoare la dreptul de proprietate și alte drepturi reale		Referințe
12417 / 18/03/2022		
Act Notarial nr. 2590, din 17/07/2002 emis de BNP VALERIANA ILIE;		
B1	Intabulare, drept de PROPRIETATE, dobandit prin Conventie, cota actuala 1/1, cota initiala 1/1 1) BUTA AURICA	A1

C. Partea III. SARCINI .

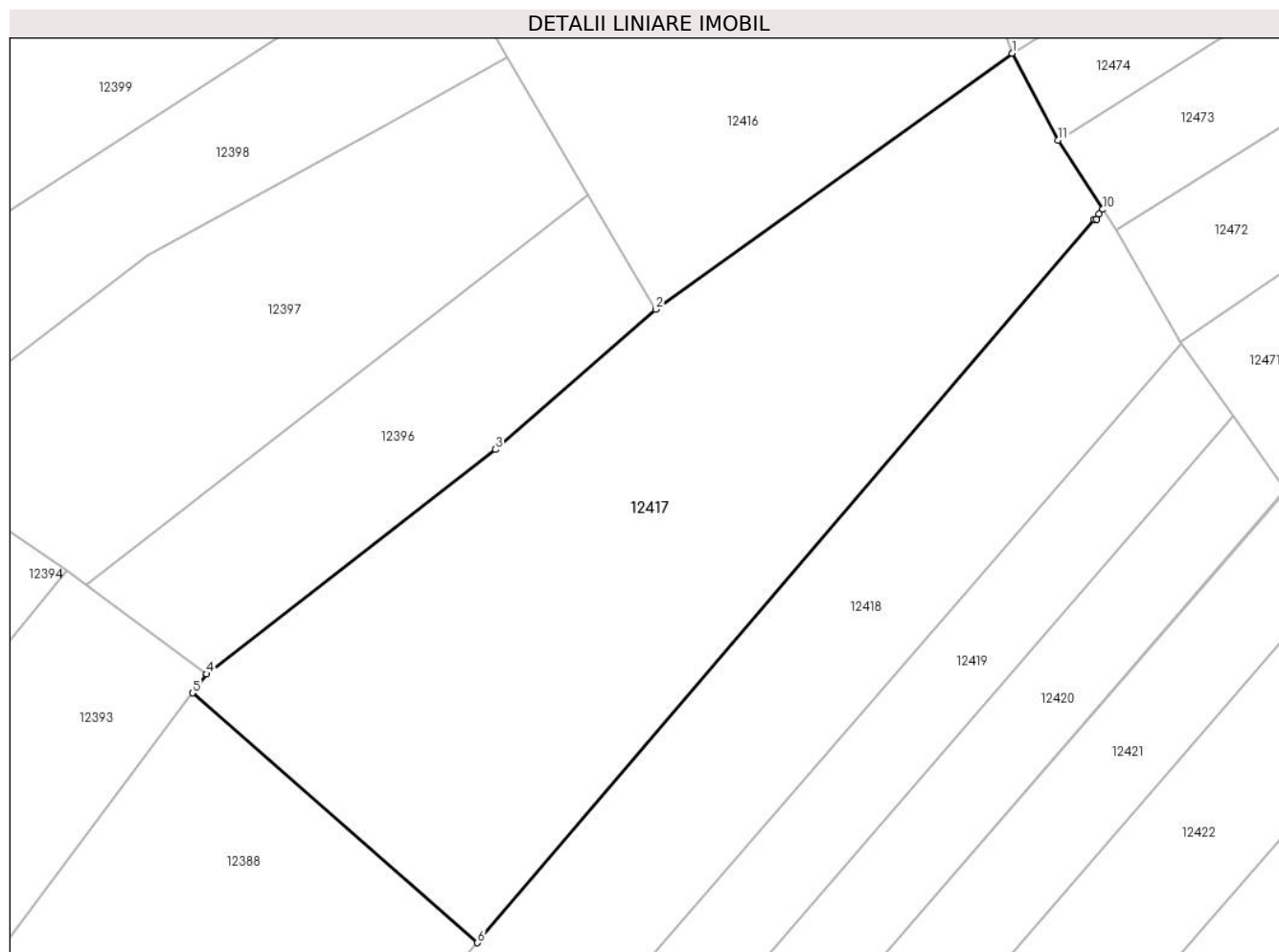
Inscrieri privind dezmembramintele dreptului de proprietate, drepturi reale de garanție și sarcini	Referințe
NU SUNT	

Anexa Nr. 1 La Partea I

Teren

Nr cadastral	Suprafața (mp)*	Observații / Referințe
	5.900	

* Suprafața este determinată în planul de proiecție Stereo 70.



Date referitoare la teren

Crt	Categorie folosință	Intravilan	Suprafața (mp)	Tarla	Parcelă	Nr. topo	Observații / Referințe
1	neproductiv	NU	5.900	28	566	-	

Lungime Segmente

1) Valorile lungimilor segmentelor sunt obținute din proiecție în plan.

Punct început	X / Y	Punct sfârșit	X / Y	Lungime segment (** (m)
1	581.966,47 672.352,73	2	581.915,082 672.315,793	63.286
2	581.915,082 672.315,793	3	581.891,957 672.295,595	30.704
3	581.891,957 672.295,595	4	581.850,291 672.263,234	52.757
4	581.850,291 672.263,234	5	581.848,242 672.260,502	3.415
5	581.848,242 672.260,502	6	581.889,346 672.224,479	54.655

Punct început	X / Y	Punct sfârșit	X / Y	Lungime segment (** (m)
6	581.889,346 672.224,479	7	581.978,318 672.328,752	137.073
7	581.978,318 672.328,752	8	581.978,684 672.328,752	0.366
8	581.978,684 672.328,752	9	581.979,003 672.329,555	0.864
9	581.979,003 672.329,555	10	581.979,568 672.330,217	0.87
10	581.979,568 672.330,217	11	581.973,12 672.340,17	11.859
11	581.973,12 672.340,17	1	581.966,47 672.352,73	14.212

** Lungimile segmentelor sunt determinate în planul de proiecție Stereo 70 și sunt rotunjite la 1 milimetru.

*** Distanța dintre puncte este formată din segmente cumulate ce sunt mai mici decât valoarea 1 milimetru.

**DATE DESPRE IMOBILUL NR. 12418**

Oficiul de Cadastru și Publicitate Imobiliară SUCEAVA
Biroul de Cadastru și Publicitate Imobiliară Gura Humorului

A. Partea I. Descrierea imobilului

TEREN Extravilan

Adresa: Jud. Suceava

Nr. Crt	Nr cadastral Nr. topografic	Suprafața* (mp)	Observații / Referințe
A1		4.137	Sector cadastral:15 Teren neimprejmuit;

B. Partea II. Proprietari și acte

Inscrieri privitoare la dreptul de proprietate și alte drepturi reale		Referințe
12418 / 18/03/2022		
Act Normativ nr. 7, din 13/03/1996 emis de PARLAMENTUL ROMANIEI;		
B1	Inscrierea provizorie, drept de PROPRIETATE, dobandit prin Lege, cota actuala 1/1, cota initiala 1/1 1) COMUNA DRAGOIESTI, CIF:4441190	A1

C. Partea III. SARCINI .

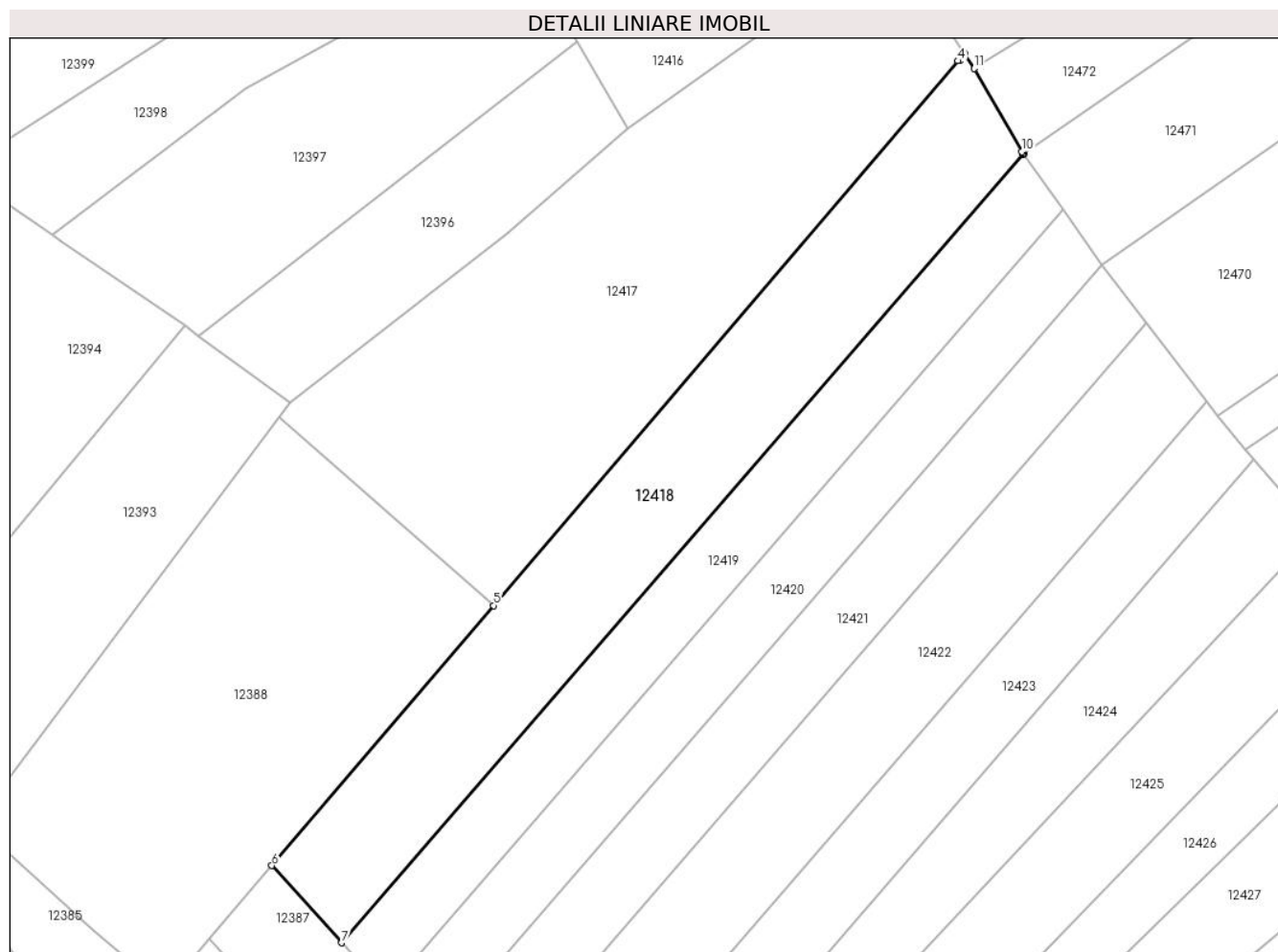
Inscrieri privind dezmembramintele dreptului de proprietate, drepturi reale de garanție și sarcini	Referințe
NU SUNT	

Anexa Nr. 1 La Partea I

Teren

Nr cadastral	Suprafața (mp)*	Observații / Referințe
	4.137	

* Suprafața este determinată în planul de proiecție Stereo 70.



Date referitoare la teren

Crt	Categorie folosință	Intravilan	Suprafața (mp)	Tarla	Parcelă	Nr. topo	Observații / Referințe
1	arabil	NU	4.137	28	564,566	-	

Lungime Segmente

1) Valorile lungimilor segmentelor sunt obținute din proiecție în plan.

Punct început	X / Y	Punct sfârșit	X / Y	Lungime segment (** (m)
1	581.979,568 672.330,217	2	581.979,003 672.329,555	0.87
2	581.979,003 672.329,555	3	581.978,684 672.328,752	0.864
3	581.978,684 672.328,752	4	581.978,318 672.328,752	0.366
4	581.978,318 672.328,752	5	581.889,346 672.224,479	137.073
5	581.889,346 672.224,479	6	581.846,863 672.174,689	65.451

Punct început	X / Y	Punct sfârșit	X / Y	Lungime segment (** (m)
6	581.846,863 672.174,689	7	581.860,216 672.159,909	19.919
7	581.860,216 672.159,909	8	581.990,876 672.310,88	199.66
8	581.990,876 672.310,88	9	581.990,76 672.311,042	0.199
9	581.990,76 672.311,042	10	581.990,516 672.311,384	0.42
10	581.990,516 672.311,384	11	581.981,462 672.327,292	18.304
11	581.981,462 672.327,292	1	581.979,568 672.330,217	3.485

** Lungimile segmentelor sunt determinate în planul de proiecție Stereo 70 și sunt rotunjite la 1 milimetru.

*** Distanța dintre puncte este formată din segmente cumulate ce sunt mai mici decât valoarea 1 milimetru.

**DATE DESPRE IMOBILUL NR. 12419**

Oficiul de Cadastru și Publicitate Imobiliară SUCEAVA
Biroul de Cadastru și Publicitate Imobiliară Gura Humorului

A. Partea I. Descrierea imobilului

TEREN Extravilan

Adresa: Jud. Suceava

Nr. Crt	Nr cadastral Nr. topografic	Suprafața* (mp)	Observații / Referințe
A1		2.500	Sector cadastral:15 Teren neimprejmuit;

B. Partea II. Proprietari și acte

Inscrieri privitoare la dreptul de proprietate și alte drepturi reale		Referințe
12419 / 18/03/2022		
Act Normativ nr. 7, din 13/03/1996 emis de PARLAMENTUL ROMANIEI;		
B1	Intabulare, drept de PROPRIETATE, dobandit prin Lege, cota actuala 1/1, cota initiala 1/1 1) NEIDENTIFICAT NEIDENTIFICAT	A1
Act Administrativ nr. 1887, din 14/03/2022 emis de PRIMARIA COMUNEI DRAGOIESTI;		
B2	Se noteaza posesia factica in favoarea lui 1) BRADATAN STEFAN	A1

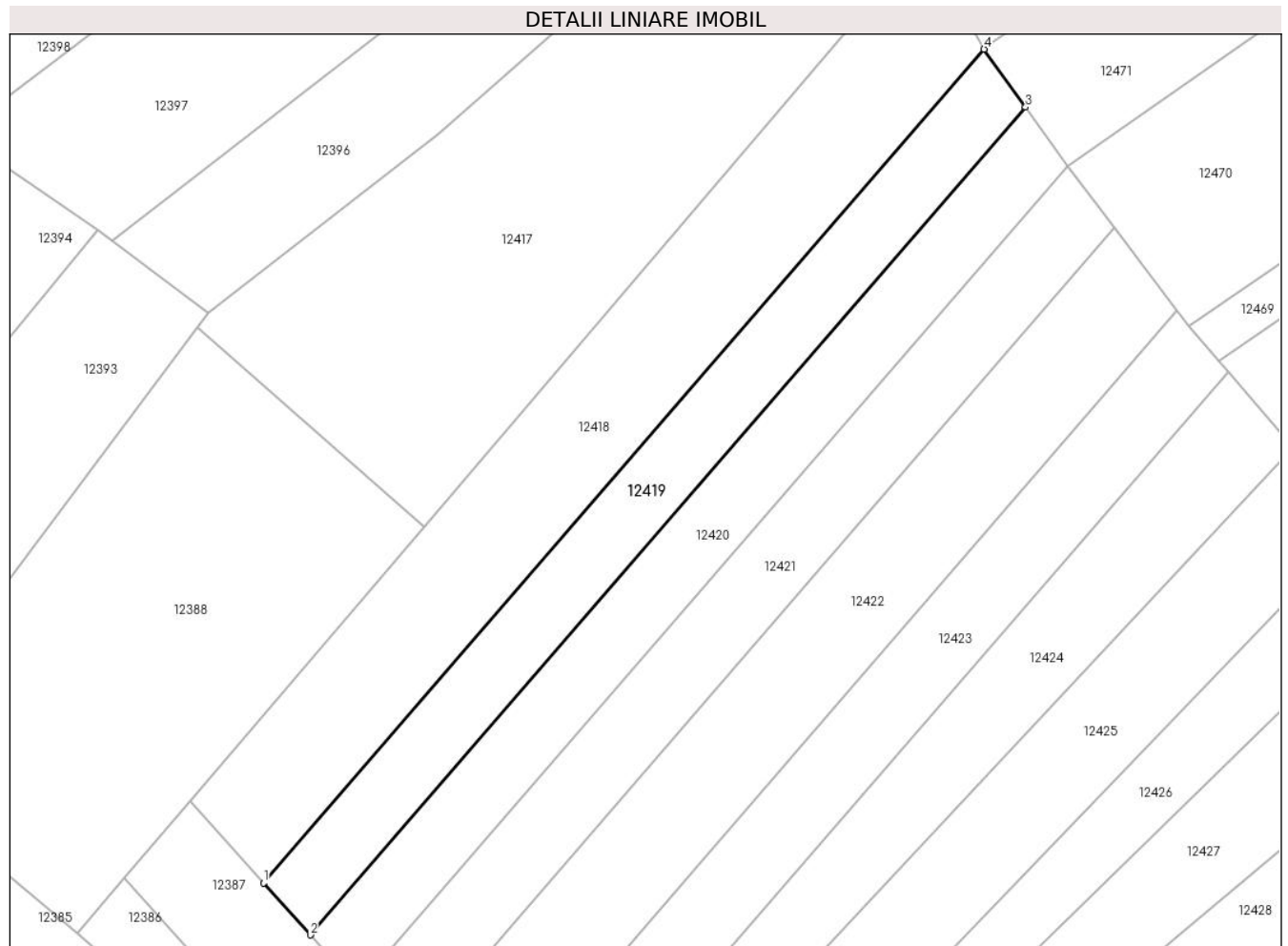
C. Partea III. SARCINI .

Inscrieri privind dezmembramintele dreptului de proprietate, drepturi reale de garanție și sarcini	Referințe
NU SUNT	

Teren

Nr cadastral	Suprafața (mp)*	Observații / Referințe
	2.500	

* Suprafața este determinată în planul de proiecție Stereo 70.



Date referitoare la teren

Crt	Categorie folosință	Intra vilan	Suprafața (mp)	Tarla	Parcelă	Nr. topo	Observații / Referințe
1	arabil	NU	2.500	28	564,566	-	

Lungime Segmente

1) Valorile lungimilor segmentelor sunt obținute din proiecție în plan.

Punct început	X / Y	Punct sfârșit	X / Y	Lungime segment (** (m)
1	581.860,216 672.159,909	2	581.868,705 672.150,513	12.663
2	581.868,705 672.150,513	3	581.998,392 672.300,359	198.173
3	581.998,392 672.300,359	4	581.990,876 672.310,88	12.93
4	581.990,876 672.310,88	1	581.860,216 672.159,909	199.66

** Lungimile segmentelor sunt determinate în planul de proiecție Stereo 70 și sunt rotunjite la 1 milimetru.

***** Distanţa dintre puncte este formată din segmente cumulate ce sunt mai mici decât valoarea 1 milimetru.**

**DATE DESPRE IMOBILUL NR. 12420**

Oficiul de Cadastru și Publicitate Imobiliară SUCEAVA
Biroul de Cadastru și Publicitate Imobiliară Gura Humorului

A. Partea I. Descrierea imobilului

TEREN Extravilan

Adresa: Jud. Suceava

Nr. Crt	Nr cadastral Nr. topografic	Suprafața* (mp)	Observații / Referințe
A1		2.500	Sector cadastral:15 Teren neimprejmuit;

B. Partea II. Proprietari și acte

Inscrieri privitoare la dreptul de proprietate și alte drepturi reale		Referințe
12420 / 18/03/2022		
Act Normativ nr. 7, din 13/03/1996 emis de PARLAMENTUL ROMANIEI;		
B1	Inscrierea provizorie, drept de PROPRIETATE, dobandit prin Lege, cota actuala 1/1, cota initiala 1/1 1) COMUNA DRAGOIESTI, CIF:4441190	A1

C. Partea III. SARCINI .

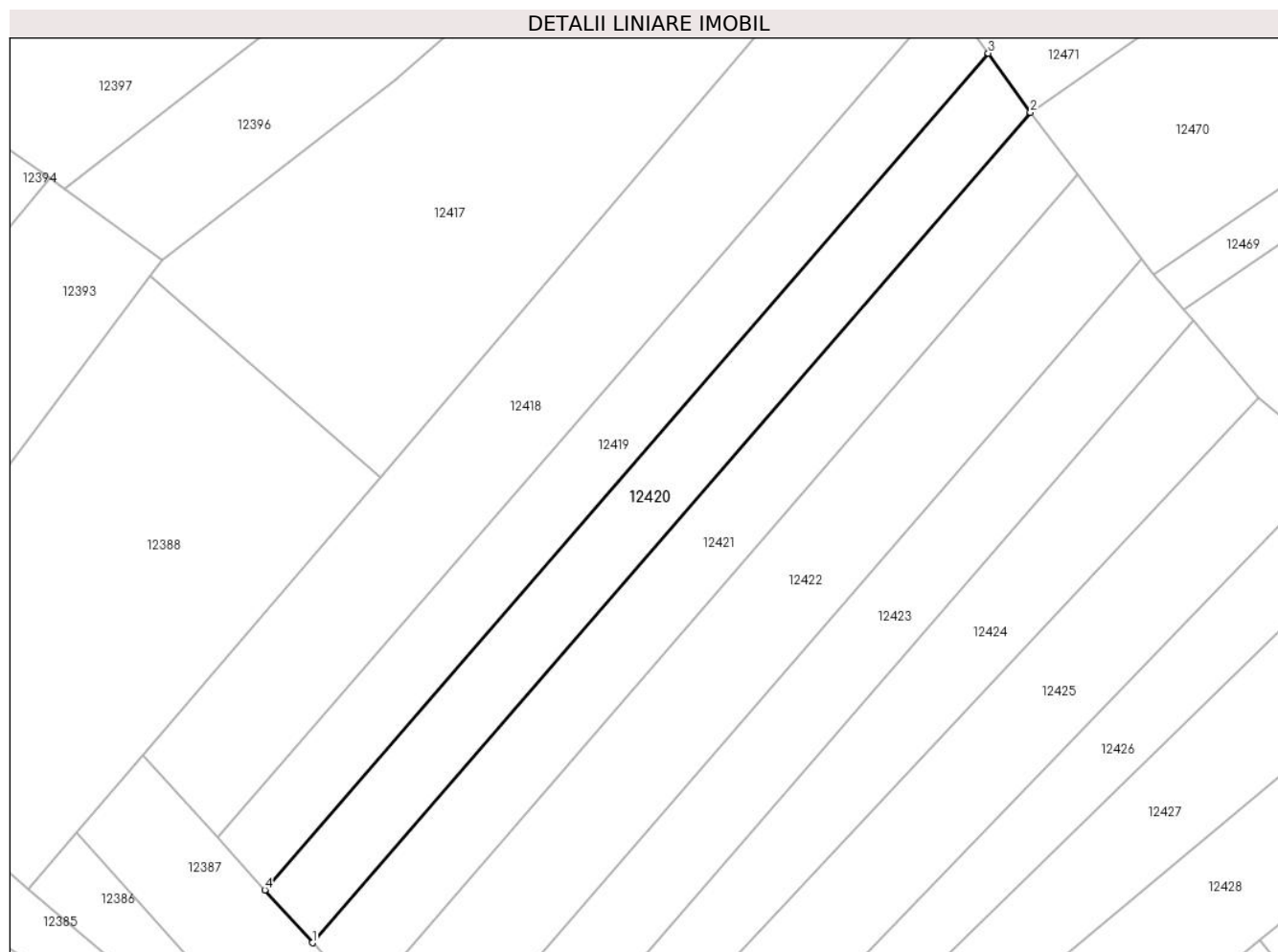
Inscrieri privind dezmembramintele dreptului de proprietate, drepturi reale de garanție și sarcini	Referințe
NU SUNT	

Anexa Nr. 1 La Partea I

Teren

Nr cadastral	Suprafața (mp)*	Observații / Referințe
	2.500	

* Suprafața este determinată în planul de proiecție Stereo 70.



Date referitoare la teren

Crt	Categorie folosință	Intravilan	Suprafața (mp)	Tarla	Parcelă	Nr. topo	Observații / Referințe
1	arabil	NU	2.500	28	564	-	

Lungime Segmente

1) Valorile lungimilor segmentelor sunt obținute din proiecție în plan.

Punct început	X / Y	Punct sfârșit	X / Y	Lungime segment (** (m)
1	581.877,259 672.141,045	2	582.005,964 672.289,759	196.674
2	582.005,964 672.289,759	3	581.998,392 672.300,359	13.027
3	581.998,392 672.300,359	4	581.868,705 672.150,513	198.173
4	581.868,705 672.150,513	1	581.877,259 672.141,045	12.76

** Lungimile segmentelor sunt determinate în planul de proiecție Stereo 70 și sunt rotunjite la 1 milimetru.

***** Distanţa dintre puncte este formată din segmente cumulate ce sunt mai mici decât valoarea 1 milimetru.**

**DATE DESPRE IMOBILUL NR. 12421**

Oficiul de Cadastru și Publicitate Imobiliară SUCEAVA
Biroul de Cadastru și Publicitate Imobiliară Gura Humorului

A. Partea I. Descrierea imobilului

TEREN Extravilan

Adresa: Jud. Suceava

Nr. Crt	Nr cadastral Nr. topografic	Suprafața* (mp)	Observații / Referințe
A1		2.700	Sector cadastral:15 Teren neimprejmuit;

B. Partea II. Proprietari și acte

Inscrieri privitoare la dreptul de proprietate și alte drepturi reale		Referințe
12421 / 18/03/2022		
Act Normativ nr. 7, din 13/03/1996 emis de PARLAMENTUL ROMANIEI;		
B1	Intabulare, drept de PROPRIETATE, dobandit prin Lege, cota actuala 1/1, cota initiala 1/1 1) NEIDENTIFICAT NEIDENTIFICAT	A1
Act Administrativ nr. 1888, din 14/03/2022 emis de PRIMARIA COMUNEI DRAGOIESTI;		
B2	Se noteaza posesia factica in favoarea lui 1) GVINDA DANIEL-LORIN	A1

C. Partea III. SARCINI .

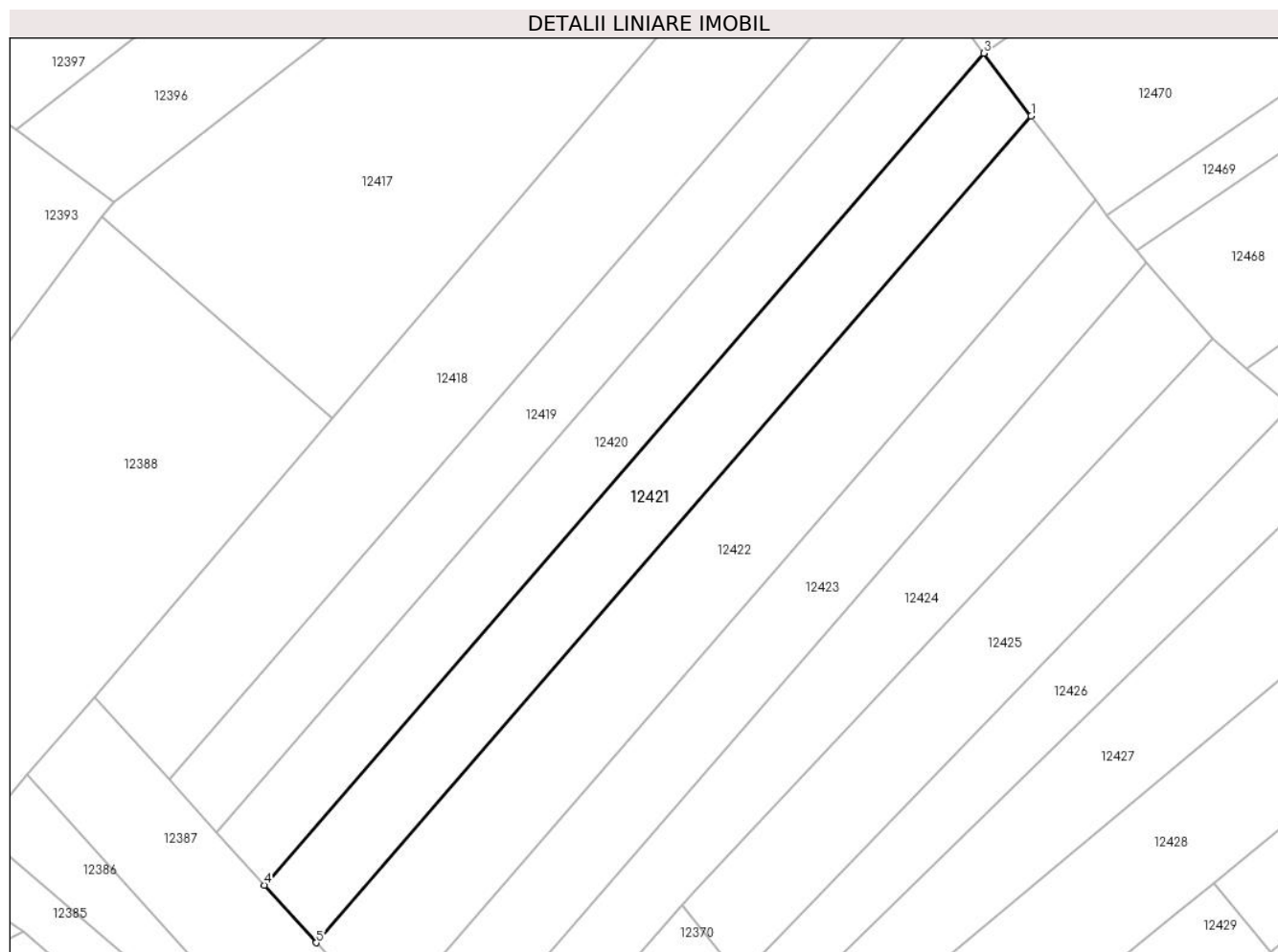
Inscrieri privind dezmembramintele dreptului de proprietate, drepturi reale de garanție și sarcini	Referințe
NU SUNT	

Anexa Nr. 1 La Partea I

Teren

Nr cadastral	Suprafața (mp)*	Observații / Referințe
	2.700	

* Suprafața este determinată în planul de proiecție Stereo 70.



Date referitoare la teren

Crt	Categorie folosință	Intra vilan	Suprafața (mp)	Tarla	Parcelă	Nr. topo	Observații / Referințe
1	arabil	NU	2.700	28	564	-	

Lungime Segmente

1) Valorile lungimilor segmentelor sunt obținute din proiecție în plan.

Punct început	X / Y	Punct sfârșit	X / Y	Lungime segment (** (m)
1	582.014,48 672.278,556	2	582.005,987 672.289,727	14.033
2	582.005,987 672.289,727	3	582.005,964 672.289,759	0.039
3	582.005,964 672.289,759	4	581.877,259 672.141,045	196.674
4	581.877,259 672.141,045	5	581.886,56 672.130,75	13.874
5	581.886,56 672.130,75	1	582.014,48 672.278,556	195.474

**** Lungimile segmentelor sunt determinate în planul de proiecție Stereo 70 și sunt rotunjite la 1 milimetru.**

***** Distanța dintre puncte este formată din segmente cumulate ce sunt mai mici decât valoarea 1 milimetru.**

**DATE DESPRE IMOBILUL NR. 12422**

Oficiul de Cadastru și Publicitate Imobiliară SUCEAVA
Biroul de Cadastru și Publicitate Imobiliară Gura Humorului

A. Partea I. Descrierea imobilului

TEREN Extravilan

Adresa: Jud. Suceava

Nr. Crt	Nr cadastral Nr. topografic	Suprafața* (mp)	Observații / Referințe
A1		3.600	Sector cadastral:15 Teren neimprejmuit;

B. Partea II. Proprietari și acte

Inscrieri privitoare la dreptul de proprietate și alte drepturi reale		Referințe
12422 / 18/03/2022		
Act Normativ nr. 7, din 13/03/1996 emis de PARLAMENTUL ROMANIEI;		
B1	Intabulare, drept de PROPRIETATE, dobandit prin Lege, cota actuala 1/1, cota initiala 1/1 1) NEIDENTIFICAT NEIDENTIFICAT	A1
Act Administrativ nr. 1889, din 14/03/2022 emis de PRIMARIA COMUNEI DRAGOIESTI;		
B2	Se noteaza posesia factica in favoarea lui 1) BRADATAN LUCRETIA-MARIA	A1

C. Partea III. SARCINI .

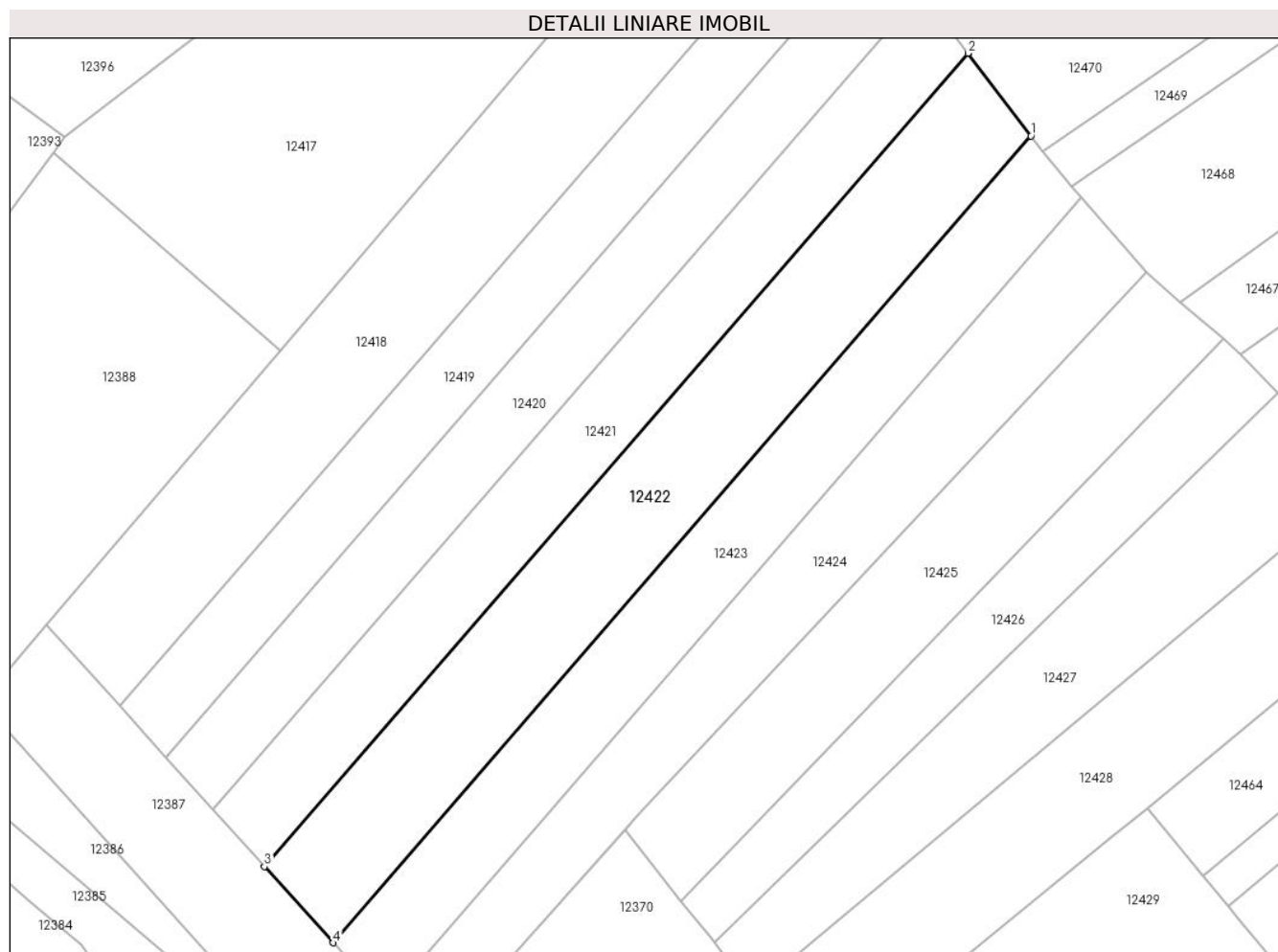
Inscrieri privind dezmembramintele dreptului de proprietate, drepturi reale de garanție și sarcini	Referințe
NU SUNT	

Anexa Nr. 1 La Partea I

Teren

Nr cadastral	Suprafața (mp)*	Observații / Referințe
	3.600	

* Suprafața este determinată în planul de proiecție Stereo 70.



Date referitoare la teren

Crt	Categorie folosință	Intravilan	Suprafața (mp)	Tarla	Parcelă	Nr. topo	Observații / Referințe
1	arabil	NU	3.600	28	564	-	

Lungime Segmente

1) Valorile lungimilor segmentelor sunt obținute din proiecție în plan.

Punct început	X / Y	Punct sfârșit	X / Y	Lungime segment (** (m)
1	582.025,919 672.263,515	2	582.014,48 672.278,556	18.897
2	582.014,48 672.278,556	3	581.886,56 672.130,75	195.474
3	581.886,56 672.130,75	4	581.899,051 672.116,924	18.633
4	581.899,051 672.116,924	1	582.025,919 672.263,515	193.867

** Lungimile segmentelor sunt determinate în planul de proiecție Stereo 70 și sunt rotunjite la 1 milimetru.

***** Distanţa dintre puncte este formată din segmente cumulate ce sunt mai mici decât valoarea 1 milimetru.**

**DATE DESPRE IMOBILUL NR. 12423**

Oficiul de Cadastru și Publicitate Imobiliară SUCEAVA
Biroul de Cadastru și Publicitate Imobiliară Gura Humorului

A. Partea I. Descrierea imobilului

TEREN Extravilan

Adresa: Jud. Suceava

Nr. Crt	Nr cadastral Nr. topografic	Suprafața* (mp)	Observații / Referințe
A1		2.745	Sector cadastral:15 Teren neimprejmut;

B. Partea II. Proprietari și acte

Inscrieri privitoare la dreptul de proprietate și alte drepturi reale		Referințe
12423 / 18/03/2022		
Act Normativ nr. 7, din 13/03/1996 emis de PARLAMENTUL ROMANIEI;		
B1	Intabulare, drept de PROPRIETATE, dobandit prin Lege, cota actuala 1/1, cota initiala 1/1 1) NEIDENTIFICAT NEIDENTIFICAT	A1
Act Administrativ nr. 1890, din 14/03/2022 emis de PRIMARIA COMUNEI DRAGOIESTI;		
B2	Se noteaza posesia factica in favoarea lui 1) PETENGHE CONSTANTIN	A1

C. Partea III. SARCINI .

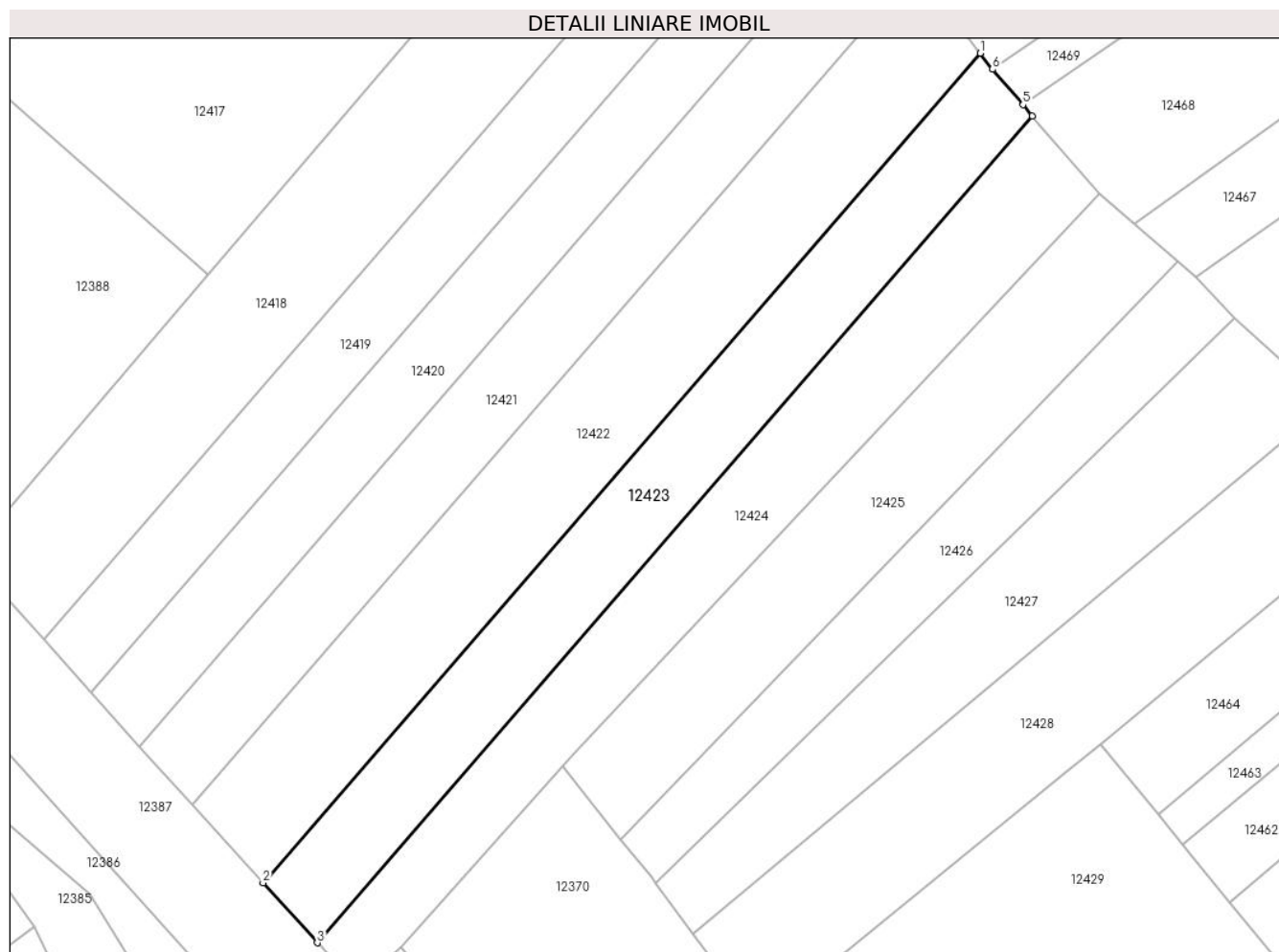
Inscrieri privind dezmembramintele dreptului de proprietate, drepturi reale de garanție și sarcini	Referințe
NU SUNT	

Anexa Nr. 1 La Partea I

Teren

Nr cadastral	Suprafața (mp)*	Observații / Referințe
	2.745	

* Suprafața este determinată în planul de proiecție Stereo 70.



Date referitoare la teren

Crt	Categorie folosință	Intravilan	Suprafața (mp)	Tarla	Parcelă	Nr. topo	Observații / Referințe
1	arabil	NU	2.745	28	564	-	

Lungime Segmente

1) Valorile lungimilor segmentelor sunt obținute din proiecție în plan.

Punct început	X / Y	Punct sfârșit	X / Y	Lungime segment (** (m)
1	582.025,919 672.263,515	2	581.899,051 672.116,924	193.867
2	581.899,051 672.116,924	3	581.908,633 672.106,317	14.294
3	581.908,633 672.106,317	4	582.035,106 672.252,451	193.263
4	582.035,106 672.252,451	5	582.033,433 672.254,41	2.576
5	582.033,433 672.254,41	6	582.028,06 672.260,7	8.272

Punct început	X / Y	Punct sfârșit	X / Y	Lungime segment (** (m)
6	582.028,06 672.260,7	1	582.025,919 672.263,515	3.537

** Lungimile segmentelor sunt determinate în planul de proiecție Stereo 70 și sunt rotunjite la 1 milimetru.

*** Distanța dintre puncte este formată din segmente cumulate ce sunt mai mici decât valoarea 1 milimetru.

**DATE DESPRE IMOBILUL NR. 12424**

Oficiul de Cadastru și Publicitate Imobiliară SUCEAVA
Biroul de Cadastru și Publicitate Imobiliară Gura Humorului

A. Partea I. Descrierea imobilului

TEREN Extravilan

Adresa: Jud. Suceava

Nr. Crt	Nr cadastral Nr. topografic	Suprafața* (mp)	Observații / Referințe
A1		2.748	Sector cadastral:15 Teren neimprejmuit;

B. Partea II. Proprietari și acte

Inscrieri privitoare la dreptul de proprietate și alte drepturi reale		Referințe
12424 / 18/03/2022		
Act Normativ nr. 7, din 13/03/1996 emis de PARLAMENTUL ROMANIEI;		
B1	Intabulare, drept de PROPRIETATE, dobandit prin Lege, cota actuala 1/1, cota initiala 1/1 1) NEIDENTIFICAT NEIDENTIFICAT	A1
Act Administrativ nr. 1891, din 14/03/2022 emis de PRIMARIA COMUNEI DRAGOIESTI;		
B2	Se noteaza posesia factica in favoarea lui 1) PETENGHE FLORIN	A1

C. Partea III. SARCINI .

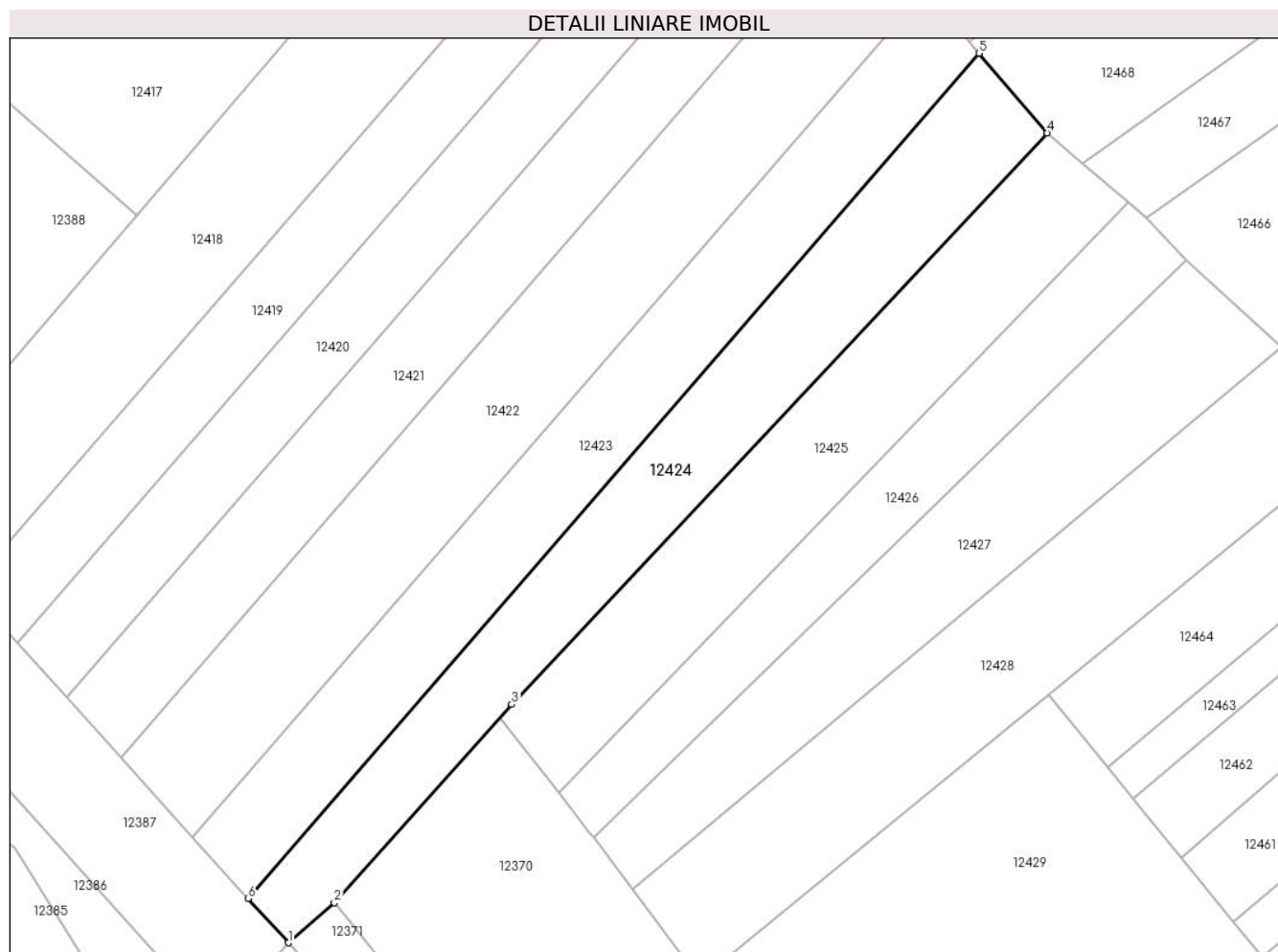
Inscrieri privind dezmembramintele dreptului de proprietate, drepturi reale de garanție și sarcini	Referințe
NU SUNT	

Anexa Nr. 1 La Partea I

Teren

Nr cadastral	Suprafața (mp)*	Observații / Referințe
	2.748	

* Suprafața este determinată în planul de proiecție Stereo 70.



Date referitoare la teren

Crt	Categorie folosință	Intravilan	Suprafața (mp)	Tarla	Parcelă	Nr. topo	Observații / Referințe
1	arabil	NU	2.748	28	564	-	

Lungime Segmente

1) Valorile lungimilor segmentelor sunt obținute din proiecție în plan.

Punct început	X / Y	Punct sfârșit	X / Y	Lungime segment (** (m)
1	581.915,56 672.098,65	2	581.923,525 672.105,547	10.536
2	581.923,525 672.105,547	3	581.954,22 672.139,883	46.056
3	581.954,22 672.139,883	4	582.046,86 672.238,69	135.444
4	582.046,86 672.238,69	5	582.035,106 672.252,451	18.098
5	582.035,106 672.252,451	6	581.908,633 672.106,317	193.263

Punct început	X / Y	Punct sfârșit	X / Y	Lungime segment (** (m)
6	581.908,633 672.106,317	1	581.915,56 672.098,65	10.333

** Lungimile segmentelor sunt determinate în planul de proiecție Stereo 70 și sunt rotunjite la 1 milimetru.

*** Distanța dintre puncte este formată din segmente cumulate ce sunt mai mici decât valoarea 1 milimetru.

**DATE DESPRE IMOBILUL NR. 12425**

Oficiul de Cadastru și Publicitate Imobiliară SUCEAVA
Biroul de Cadastru și Publicitate Imobiliară Gura Humorului

A. Partea I. Descrierea imobilului

TEREN Extravilan

Adresa: Jud. Suceava

Nr. Crt	Nr cadastral Nr. topografic	Suprafața* (mp)	Observații / Referințe
A1		2.449	Sector cadastral:15 Teren neimprejmuit;

B. Partea II. Proprietari și acte

Inscrieri privitoare la dreptul de proprietate și alte drepturi reale		Referințe
12425 / 18/03/2022		
Act Normativ nr. 7, din 13/03/1996 emis de PARLAMENTUL ROMANIEI;		
B1	Intabulare, drept de PROPRIETATE, dobandit prin Lege, cota actuala 1/1, cota initiala 1/1 1) NEIDENTIFICAT NEIDENTIFICAT	A1
Act Administrativ nr. 1873, din 14/03/2022 emis de PRIMARIA COMUNEI DRAGOIESTI;		
B2	Se noteaza posesia factica in favoarea lui 1) BRADATAN ARTEMISIA	A1

C. Partea III. SARCINI .

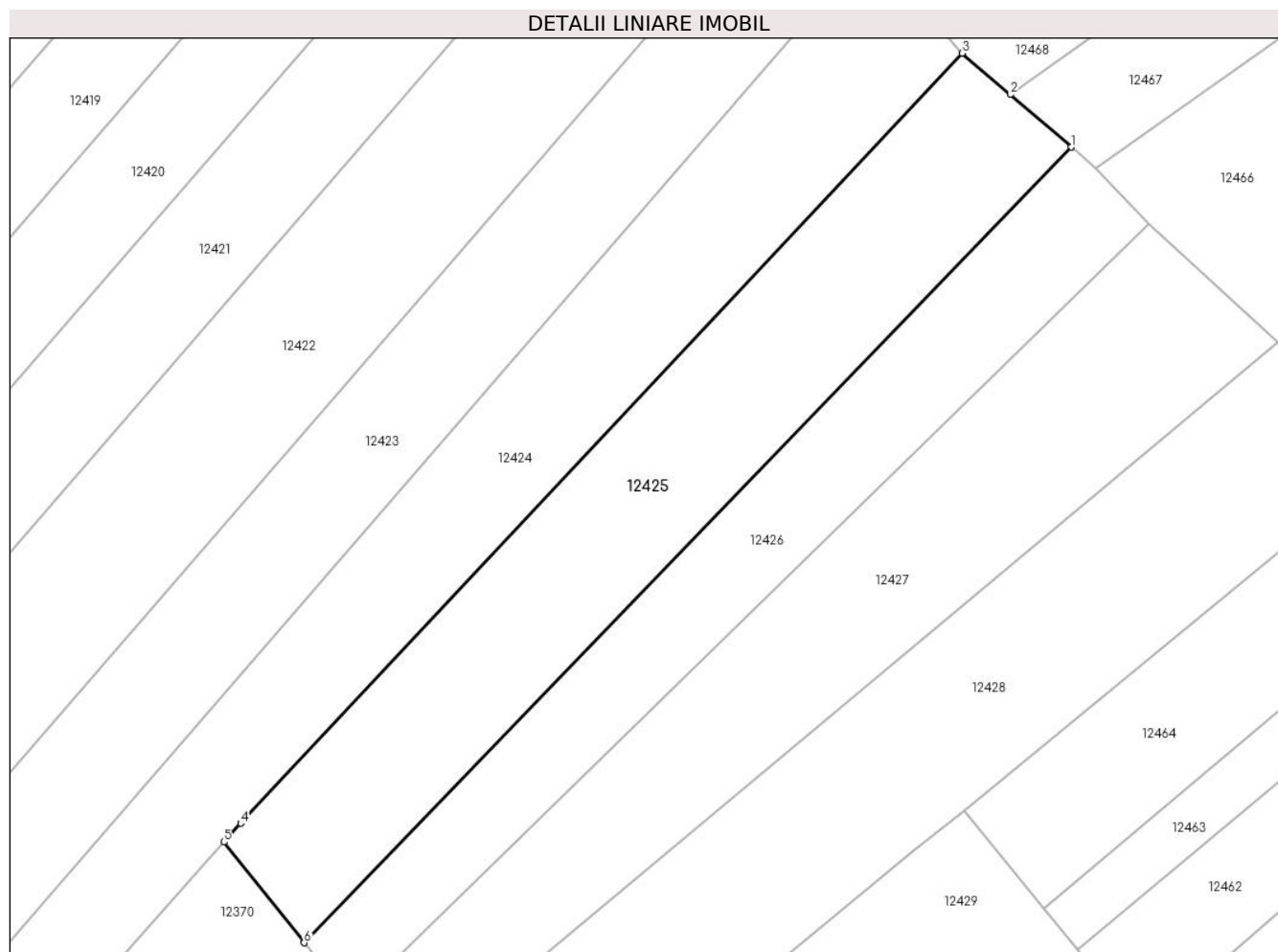
Inscrieri privind dezmembramintele dreptului de proprietate, drepturi reale de garanție și sarcini	Referințe
NU SUNT	

Anexa Nr. 1 La Partea I

Teren

Nr cadastral	Suprafața (mp)*	Observații / Referințe
	2.449	

* Suprafața este determinată în planul de proiecție Stereo 70.



Date referitoare la teren

Crt	Categorie folosință	Intravilan	Suprafața (mp)	Tarla	Parcelă	Nr. topo	Observații / Referințe
1	arabil	NU	2.449	28	564	-	

Lungime Segmente

1) Valorile lungimilor segmentelor sunt obținute din proiecție în plan.

Punct început	X / Y	Punct sfârșit	X / Y	Lungime segment (** (m)
1	582.060,907 672.226,641	2	582.053,055 672.233,375	10.344
2	582.053,055 672.233,375	3	582.046,86 672.238,69	8.163
3	582.046,86 672.238,69	4	581.954,22 672.139,883	135.444
4	581.954,22 672.139,883	5	581.952,077 672.137,486	3.215
5	581.952,077 672.137,486	6	581.962,361 672.124,55	16.526

Punct început	X / Y	Punct sfârșit	X / Y	Lungime segment (** (m)
6	581.962,361 672.124,55	1	582.060,907 672.226,641	141.894

** Lungimile segmentelor sunt determinate în planul de proiecție Stereo 70 și sunt rotunjite la 1 milimetru.

*** Distanța dintre puncte este formată din segmente cumulate ce sunt mai mici decât valoarea 1 milimetru.

**DATE DESPRE IMOBILUL NR. 12426**

Oficiul de Cadastru și Publicitate Imobiliară SUCEAVA
Biroul de Cadastru și Publicitate Imobiliară Gura Humorului

A. Partea I. Descrierea imobilului

TEREN Extravilan

Adresa: Jud. Suceava

Nr. Crt	Nr cadastral Nr. topografic	Suprafața* (mp)	Observații / Referințe
A1		1.690	Sector cadastral:15 Teren neimprejmuit;

B. Partea II. Proprietari și acte

Inscrieri privitoare la dreptul de proprietate și alte drepturi reale		Referințe
12426 / 18/03/2022		
Act Normativ nr. 7, din 13/03/1996 emis de PARLAMENTUL ROMANIEI;		
B1	Inscrierea provizorie, drept de PROPRIETATE, dobandit prin Lege, cota actuala 1/1, cota initiala 1/1	A1
1) COMUNA DRAGOIESTI, CIF:4441190, Proprietar neidentificat		

C. Partea III. SARCINI .

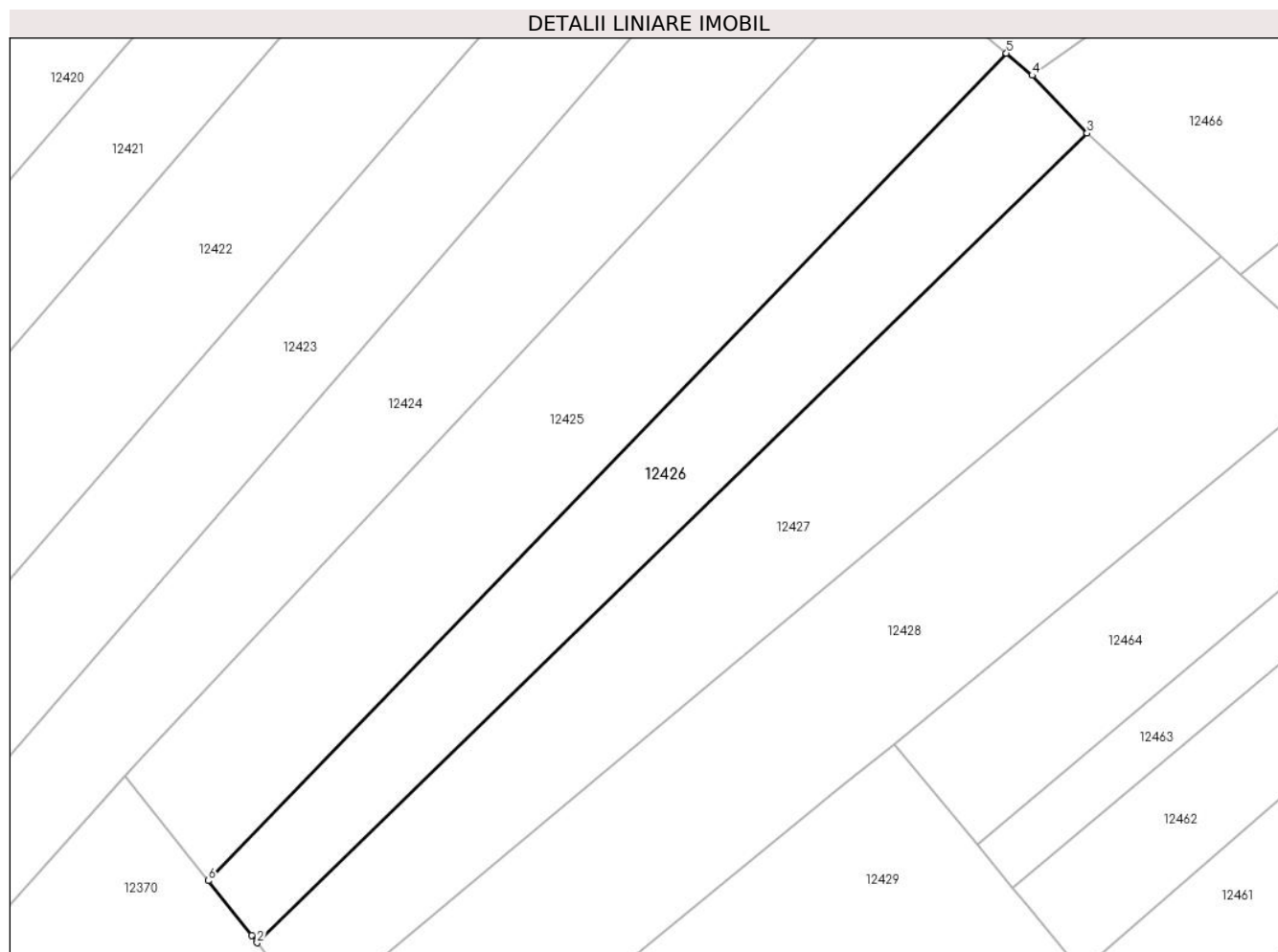
Inscrieri privind dezmembramintele dreptului de proprietate, drepturi reale de garanție și sarcini	Referințe
NU SUNT	

Anexa Nr. 1 La Partea I

Teren

Nr cadastral	Suprafața (mp)*	Observații / Referințe
	1.690	

* Suprafața este determinată în planul de proiecție Stereo 70.



Date referitoare la teren

Crt	Categorie folosință	Intra vilan	Suprafața (mp)	Tarla	Parcelă	Nr. topo	Observații / Referințe
1	arabil	NU	1.690	28	564	-	

Lungime Segmente

1) Valorile lungimilor segmentelor sunt obținute din proiecție în plan.

Punct început	X / Y	Punct sfârșit	X / Y	Lungime segment (** (m)
1	581.967,719 672.117,811	2	581.968,404 672.116,895	1.144
2	581.968,404 672.116,895	3	582.070,87 672.216,78	143.095
3	582.070,87 672.216,78	4	582.064,09 672.223,91	9.839
4	582.064,09 672.223,91	5	582.060,907 672.226,641	4.194
5	582.060,907 672.226,641	6	581.962,361 672.124,55	141.894

Punct început	X / Y	Punct sfârșit	X / Y	Lungime segment (** (m)
6	581.962,361 672.124,55	1	581.967,719 672.117,811	8.609

** Lungimile segmentelor sunt determinate în planul de proiecție Stereo 70 și sunt rotunjite la 1 milimetru.

*** Distanța dintre puncte este formată din segmente cumulate ce sunt mai mici decât valoarea 1 milimetru.

**DATE DESPRE IMOBILUL NR. 12427**

Oficiul de Cadastru și Publicitate Imobiliară SUCEAVA
 Biroul de Cadastru și Publicitate Imobiliară Gura Humorului

A. Partea I. Descrierea imobilului

TEREN Extravilan

Adresa: Jud. Suceava

Nr. Crt	Nr cadastral Nr. topografic	Suprafața* (mp)	Observații / Referințe
A1		2.420	Sector cadastral:15 Teren neimprejmuit;

B. Partea II. Proprietari și acte

Inscrieri privitoare la dreptul de proprietate și alte drepturi reale		Referințe
12427 / 18/03/2022		
Act Normativ nr. 7, din 13/03/1996 emis de PARLAMENTUL ROMANIEI;		
B1	Inscrierea provizorie, drept de PROPRIETATE, dobandit prin Lege, cota actuala 1/1, cota initiala 1/1	A1
1) COMUNA DRAGOIESTI, CIF:4441190, Proprietar neidentificat		

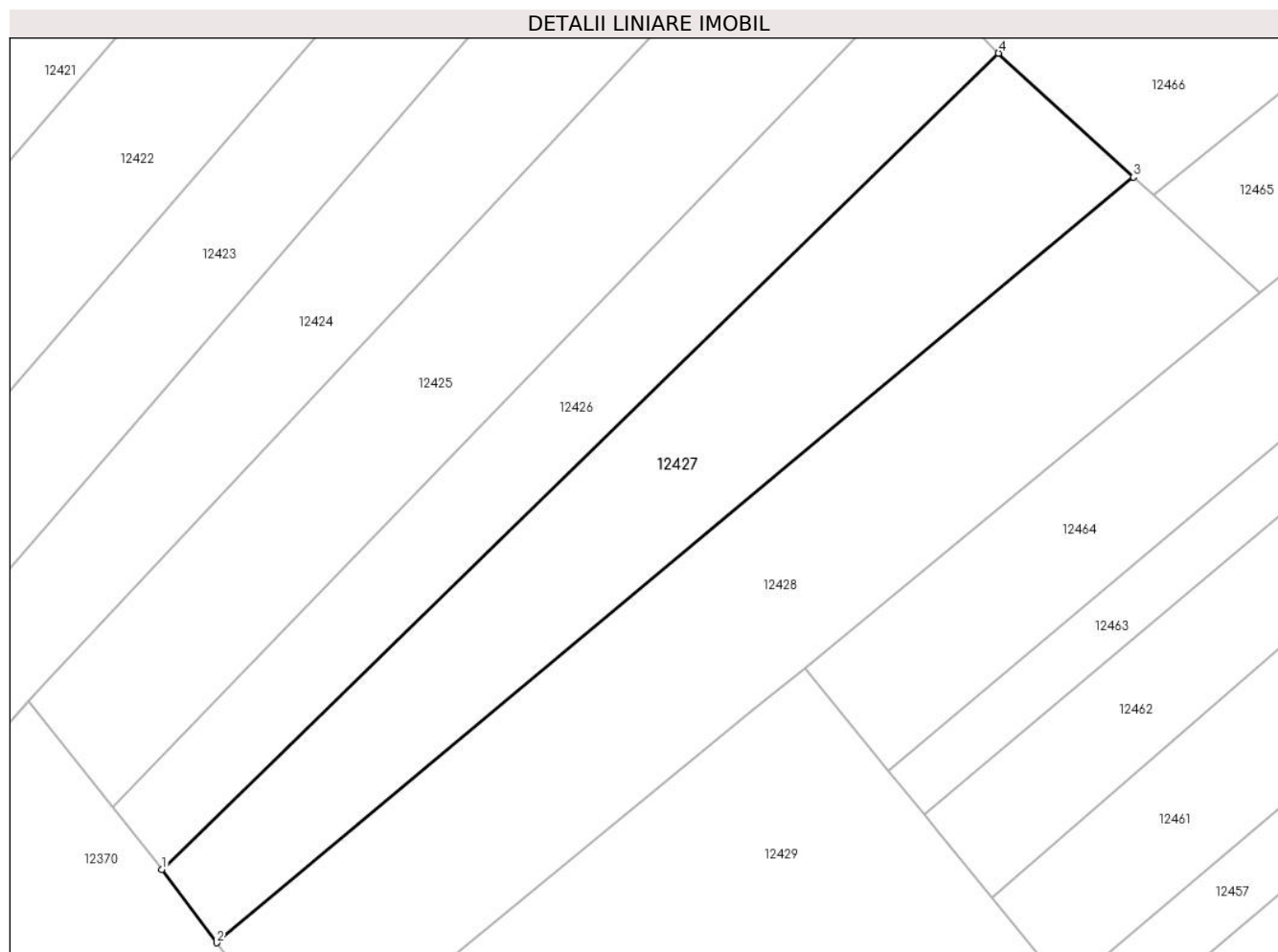
C. Partea III. SARCINI .

Inscrieri privind dezmembramintele dreptului de proprietate, drepturi reale de garanție și sarcini	Referințe
NU SUNT	

Teren

Nr cadastral	Suprafața (mp)*	Observații / Referințe
	2.420	

* Suprafața este determinată în planul de proiecție Stereo 70.



Date referitoare la teren

Crt	Categorie folosință	Intra vilan	Suprafața (mp)	Tarla	Parcelă	Nr. topo	Observații / Referințe
1	arabil	NU	2.420	28	564	-	

Lungime Segmente

1) Valorile lungimilor segmentelor sunt obținute din proiecție în plan.

Punct început	X / Y	Punct sfârșit	X / Y	Lungime segment (** (m)
1	581.968,404 672.116,895	2	581.975,118 672.107,919	11.209
2	581.975,118 672.107,919	3	582.087,382 672.201,615	146.226
3	582.087,382 672.201,615	4	582.070,87 672.216,78	22.419
4	582.070,87 672.216,78	1	581.968,404 672.116,895	143.095

** Lungimile segmentelor sunt determinate în planul de proiecție Stereo 70 și sunt rotunjite la 1 milimetru.

***** Distanţa dintre puncte este formată din segmente cumulate ce sunt mai mici decât valoarea 1 milimetru.**

**DATE DESPRE IMOBILUL NR. 12428**

Oficiul de Cadastru și Publicitate Imobiliară SUCEAVA
Biroul de Cadastru și Publicitate Imobiliară Gura Humorului

A. Partea I. Descrierea imobilului

TEREN Extravilan

Adresa: Jud. Suceava

Nr. Crt	Nr cadastral Nr. topografic	Suprafața* (mp)	Observații / Referințe
A1		3.000	Sector cadastral:15 Teren neimprejmuit;

B. Partea II. Proprietari și acte

Inscrieri privitoare la dreptul de proprietate și alte drepturi reale		Referințe
12428 / 18/03/2022		
Act Normativ nr. 7, din 13/03/1996 emis de PARLAMENTUL ROMANIEI;		
B1	Intabulare, drept de PROPRIETATE, dobandit prin Lege, cota actuala 1/1, cota initiala 1/1 1) NEIDENTIFICAT NEIDENTIFICAT	A1
Act Administrativ nr. 1862, din 14/03/2022 emis de PRIMARIA COMUNEI DRAGOIESTI;		
B2	Se noteaza posesia factica in favoarea lui 1) BRADATAN ANGHELINA	A1

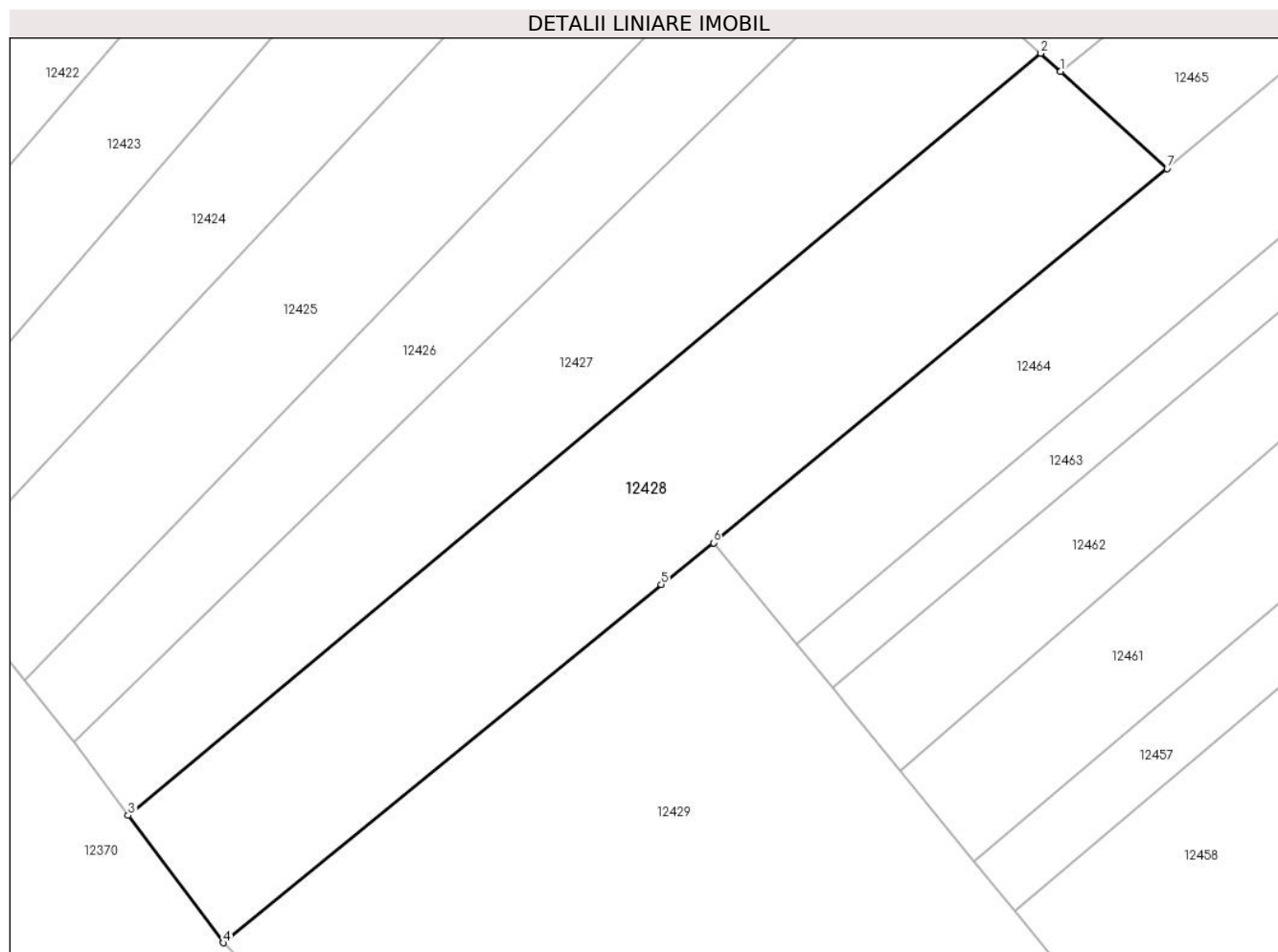
C. Partea III. SARCINI .

Inscrieri privind dezmembramintele dreptului de proprietate, drepturi reale de garanție și sarcini	Referințe
NU SUNT	

Teren

Nr cadastral	Suprafața (mp)*	Observații / Referințe
	3.000	

* Suprafața este determinată în planul de proiecție Stereo 70.



Date referitoare la teren

Crt	Categorie folosință	Intravilan	Suprafața (mp)	Tarla	Parcelă	Nr. topo	Observații / Referințe
1	arabil	NU	3.000	28	564	-	

Lungime Segmente

1) Valorile lungimilor segmentelor sunt obținute din proiecție în plan.

Punct început	X / Y	Punct sfârșit	X / Y	Lungime segment (** (m)
1	582.089,823 672.199,373	2	582.087,382 672.201,615	3.314
2	582.087,382 672.201,615	3	581.975,118 672.107,919	146.226
3	581.975,118 672.107,919	4	581.986,819 672.092,277	19.534
4	581.986,819 672.092,277	5	582.040,69 672.136,322	69.585
5	582.040,69 672.136,322	6	582.047,109 672.141,449	8.215

Punct început	X / Y	Punct sfârșit	X / Y	Lungime segment (** (m)
6	582.047,109 672.141,449	7	582.102,922 672.187,424	72.31
7	582.102,922 672.187,424	1	582.089,823 672.199,373	17.73

** Lungimile segmentelor sunt determinate în planul de proiecție Stereo 70 și sunt rotunjite la 1 milimetru.

*** Distanța dintre puncte este formată din segmente cumulate ce sunt mai mici decât valoarea 1 milimetru.

**DATE DESPRE IMOBILUL NR. 12429**

Oficiul de Cadastru și Publicitate Imobiliară SUCEAVA
Biroul de Cadastru și Publicitate Imobiliară Gura Humorului

A. Partea I. Descrierea imobilului

TEREN Necunoscut

Adresa: Loc. Dragoiesti, Str Fora, Nr. 92, Jud. Suceava

Nr. Crt	Nr cadastral Nr. topografic	Suprafața* (mp)	Observații / Referințe
A1		11.076	Sector cadastral:15 Teren neimprijmit;

Construcții

Crt	Nr cadastral Nr. topografic	Adresa	Observații / Referințe
A1.1		Loc. Dragoiesti, Str Fora, Nr. 92, Jud. Suceava	Nr. niveluri:1; S. construita la sol:57 mp; S. construita desfasurata:57 mp; LOCUINTA
A1.2		Loc. Dragoiesti, Str Fora, Nr. 92, Jud. Suceava	Nr. niveluri:1; S. construita la sol:76 mp; S. construita desfasurata:76 mp; ANEXA
A1.3		Loc. Dragoiesti, Str Fora, Nr. 92, Jud. Suceava	Nr. niveluri:1; S. construita la sol:87 mp; S. construita desfasurata:87 mp; LOCUINTA
A1.4		Loc. Dragoiesti, Str Fora, Nr. 92, Jud. Suceava	Nr. niveluri:1; S. construita la sol:28 mp; S. construita desfasurata:28 mp; ANEXA

B. Partea II. Proprietari și acte

Inscrieri privitoare la dreptul de proprietate și alte drepturi reale	Referințe
12429 / 18/03/2022	
Act Normativ nr. 7, din 13/03/1996 emis de PARLAMENTUL ROMANIEI;	
B1	A1
Intabulare, drept de PROPRIETATE, dobandit prin Lege, cota actuala 1/1, cota initiala 1/1 1) NEIDENTIFICAT NEIDENTIFICAT	
Act Administrativ nr. 1872, din 14/03/2022 emis de PRIMARIA COMUNEI DRAGOIESTI;	
B2	A1
Se noteaza posesia factica in favoarea lui 1) BODNARI CONSTANTIN 2) BODNARI LUCRETIA	
Act Administrativ nr. 2526, din 31/03/2022 emis de PRIMARIA COMUNEI DRAGOIESTI;	
B3	A1.1, A1.2, A1.3, A1.4
Intabulare, drept de PROPRIETATE, dobandit prin Lege, cota actuala 1/1, cota initiala 1/1 1) BODNARI CONSTANTIN 2) BODNARI LUCRETIA	

C. Partea III. SARCINI .

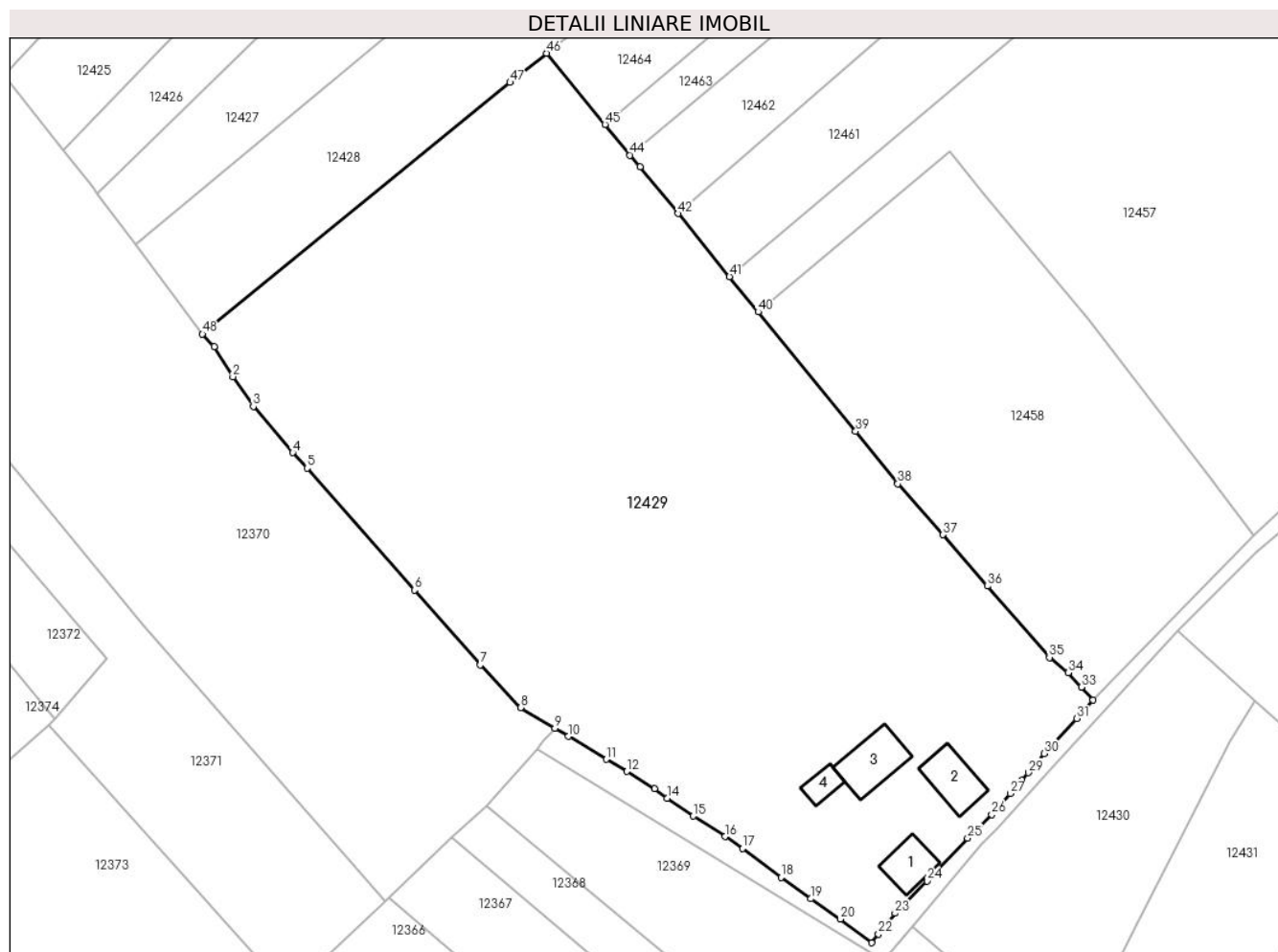
Inscrieri privind dezmembramintele dreptului de proprietate, drepturi reale de garanție și sarcini	Referințe
NU SUNT	

Anexa Nr. 1 La Partea I

Teren

Nr cadastral	Suprafața (mp)*	Observații / Referințe
	11.076	

* Suprafața este determinată în planul de proiecție Stereo 70.



Date referitoare la teren

Crt	Categorie folosință	Intravilan	Suprafața (mp)	Tarla	Parcelă	Nr. topo	Observații / Referințe
1	curți constructii	DA	1.409	-	-	-	
2	arabil	DA	4.211	-	-	-	
3	arabil	NU	5.456	-	-	-	

Date referitoare la construcții

Crt	Număr	Destinație construcție	Supraf. (mp)	Situație juridică	Observații / Referințe
A1.1		construcții de locuințe	57	Cu acte	Nr. niveluri:1; S. construita la sol:57 mp; S. construita desfasurata:57 mp; LOCUINTA
A1.2		construcții anexa	76	Cu acte	Nr. niveluri:1; S. construita la sol:76 mp; S. construita desfasurata:76 mp; ANEXA
A1.3		construcții de locuințe	87	Cu acte	Nr. niveluri:1; S. construita la sol:87 mp; S. construita desfasurata:87 mp; LOCUINTA
A1.4		construcții anexa	28	Cu acte	Nr. niveluri:1; S. construita la sol:28 mp; S. construita desfasurata:28 mp; ANEXA

Lungime Segmente

1) Valorile lungimilor segmentelor sunt obținute din proiecție în plan.

Punct început	X / Y	Punct sfârșit	X / Y	Lungime segment	Punct început	X / Y	Punct sfârșit	X / Y	Lungime segment	Punct început	X / Y	Punct sfârșit	X / Y	Lungime segment
1	581.988,874 672.090,115	2	581.992,126 672.084,819	6.215	2	581.992,126 672.084,819	3	581.995,71 672.079,626	6.31	3	581.995,71 672.079,626	4	582.002,632 672.071,524	10.656
4	582.002,632 672.071,524	5	582.005,169 672.068,805	3.719	5	582.005,169 672.068,805	6	582.023,972 672.047,464	28.443	6	582.023,972 672.047,464	7	582.035,48 672.034,383	17.423
7	582.035,48 672.034,383	8	582.042,559 672.026,913	10.291	8	582.042,559 672.026,913	9	582.048,535 672.023,303	6.982	9	582.048,535 672.023,303	10	582.050,913 672.021,866	2.778
10	582.050,913 672.021,866	11	582.057,546 672.017,859	7.749	11	582.057,546 672.017,859	12	582.061,153 672.015,716	4.196	12	582.061,153 672.015,716	13	582.066,039 672.012,754	5.714
13	582.066,039 672.012,754	14	582.068,203 672.011,055	2.751	14	582.068,203 672.011,055	15	582.072,791 672.007,901	5.568	15	582.072,791 672.007,901	16	582.078,328 672.004,323	6.592
16	582.078,328 672.004,323	17	582.081,413 672.002,247	3.718	17	582.081,413 672.002,247	18	582.088,162 671.997,187	8.435	18	582.088,162 671.997,187	19	582.093,39 671.993,437	6.434
19	582.093,39 671.993,437	20	582.098,56 671.989,864	6.285	20	582.098,56 671.989,864	21	582.104,028 671.985,731	6.854	21	582.104,028 671.985,731	22	582.105,231 671.987,261	1.946
22	582.105,231 671.987,261	23	582.108,133 671.990,895	4.651	23	582.108,133 671.990,895	24	582.113,732 671.996,558	7.964	24	582.113,732 671.996,558	25	582.120,84 672.004,035	10.316
25	582.120,84 672.004,035	26	582.125,065 672.008,205	5.936	26	582.125,065 672.008,205	27	582.128,316 672.011,864	4.895	27	582.128,316 672.011,864	28	582.130,368 672.014,21	3.117
28	582.130,368 672.014,21	29	582.131,47 672.015,506	1.701	29	582.131,47 672.015,506	30	582.134,265 672.018,854	4.361	30	582.134,265 672.018,854	31	582.140,015 672.025,012	8.425
31	582.140,015 672.025,012	32	582.142,788 672.028,216	4.237	32	582.142,788 672.028,216	33	582.140,77 672.030,479	3.032	33	582.140,77 672.030,479	34	582.138,476 672.032,997	3.406
34	582.138,476 672.032,997	35	582.135,182 672.035,669	4.241	35	582.135,182 672.035,669	36	582.124,33 672.048,166	16.551	36	582.124,33 672.048,166	37	582.116,545 672.057,15	11.888
37	582.116,545 672.057,15	38	582.108,62 672.066,082	11.941	38	582.108,62 672.066,082	39	582.101,251 672.075,262	11.772	39	582.101,251 672.075,262	40	582.084,181 672.096,153	26.978
40	582.084,181 672.096,153	41	582.079,13 672.102,334	7.982	41	582.079,13 672.102,334	42	582.070,101 672.113,384	14.27	42	582.070,101 672.113,384	43	582.063,443 672.121,532	10.522
43	582.063,443 672.121,532	44	582.061,737 672.123,613	2.691	44	582.061,737 672.123,613	45	582.057,323 672.128,995	6.961	45	582.057,323 672.128,995	46	582.047,109 672.141,449	16.107
46	582.047,109 672.141,449	47	582.040,69 672.136,322	8.215	47	582.040,69 672.136,322	48	581.986,819 672.092,277	69.585	48	581.986,819 672.092,277	1	581.988,874 672.090,115	2.983

** Lungimile segmentelor sunt determinate în planul de proiecție Stereo 70 și sunt rotunjite la 1 milimetru.

*** Distanța dintre puncte este formată din segmente cumulate ce sunt mai mici decât valoarea 1 milimetru.

**DATE DESPRE IMOBILUL NR. 12430**

Oficiul de Cadastru și Publicitate Imobiliară SUCEAVA
Biroul de Cadastru și Publicitate Imobiliară Gura Humorului

A. Partea I. Descrierea imobilului

TEREN Intravilan

Adresa: Loc. Dragoiesti, Str Fora, Jud. Suceava

Nr. Crt	Nr cadastral Nr. topografic	Suprafața* (mp)	Observații / Referințe
A1		1.837	Sector cadastral:15 Teren neimprejmuit;

B. Partea II. Proprietari și acte

Inscrieri privitoare la dreptul de proprietate și alte drepturi reale		Referințe
12430 / 18/03/2022		
Act Normativ nr. 7, din 13/03/1996 emis de PARLAMENTUL ROMANIEI;		
B1	Inscrierea provizorie, drept de PROPRIETATE, dobandit prin Lege, cota actuala 1/1, cota initiala 1/1 1) COMUNA DRAGOIESTI, CIF:4441190	A1

C. Partea III. SARCINI .

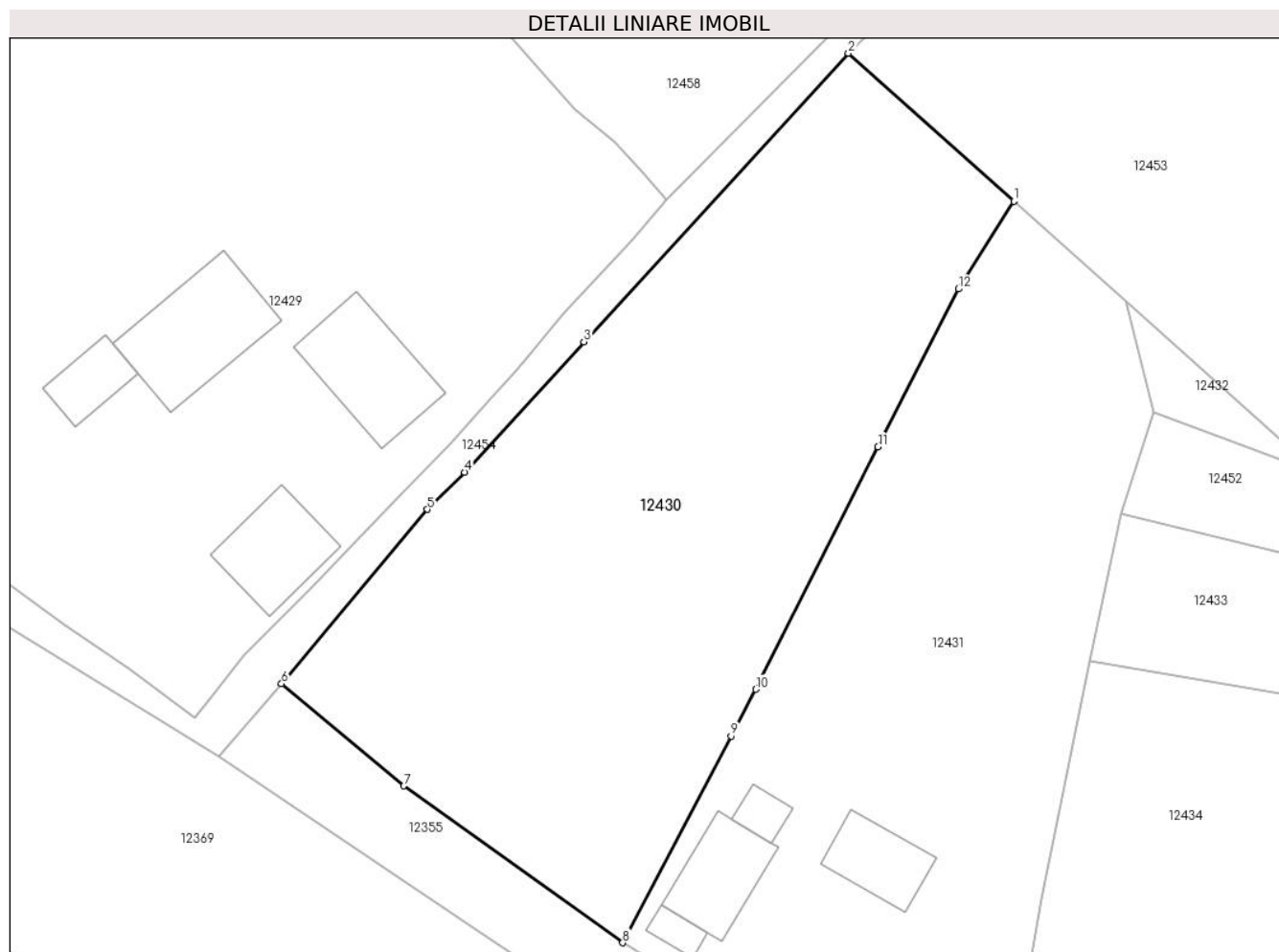
Inscrieri privind dezmembramintele dreptului de proprietate, drepturi reale de garanție și sarcini	Referințe
NU SUNT	

Anexa Nr. 1 La Partea I

Teren

Nr cadastral	Suprafața (mp)*	Observații / Referințe
	1.837	

* Suprafața este determinată în planul de proiecție Stereo 70.



Date referitoare la teren

Crt	Categorie folosință	Intra vilan	Suprafața (mp)	Tarla	Parcelă	Nr. topo	Observații / Referințe
1	arabil	DA	1.837	-	-	-	

Lungime Segmente

1) Valorile lungimilor segmentelor sunt obținute din proiecție în plan.

Punct început	X / Y	Punct sfârșit	X / Y	Lungime segment (** (m)
1	582.171,255 672.028,128	2	582.157,69 672.040,26	18.199
2	582.157,69 672.040,26	3	582.135,98 672.016,61	32.104
3	582.135,98 672.016,61	4	582.126,2 672.005,9	14.504
4	582.126,2 672.005,9	5	582.123,14 672.002,85	4.32
5	582.123,14 672.002,85	6	582.111,17 671.988,56	18.641

Punct început	X / Y	Punct sfârșit	X / Y	Lungime segment (** (m)
6	582.111,17 671.988,56	7	582.121,21 671.980,18	13.078
7	582.121,21 671.980,18	8	582.139,16 671.967,32	22.081
8	582.139,16 671.967,32	9	582.148,067 671.984,273	19.15
9	582.148,067 671.984,273	10	582.150,078 671.988,1	4.323
10	582.150,078 671.988,1	11	582.160,111 672.007,994	22.281
11	582.160,111 672.007,994	12	582.166,702 672.020,928	14.517
12	582.166,702 672.020,928	1	582.171,255 672.028,128	8.519

** Lungimile segmentelor sunt determinate în planul de proiecție Stereo 70 și sunt rotunjite la 1 milimetru.

*** Distanța dintre puncte este formată din segmente cumulate ce sunt mai mici decât valoarea 1 milimetru.

**DATE DESPRE IMOBILUL NR. 12431**

Oficiul de Cadastru și Publicitate Imobiliară SUCEAVA
Biroul de Cadastru și Publicitate Imobiliară Gura Humorului

A. Partea I. Descrierea imobilului

TEREN Intravilan

Adresa: Loc. Dragoiesti, Str Fora, Nr. 90, Jud. Suceava

Nr. Crt	Nr cadastral Nr. topografic	Suprafața* (mp)	Observații / Referințe
A1		1.715	Sector cadastral:15 Teren neimprijmit;

Construcții

Crt	Nr cadastral Nr. topografic	Adresa	Observații / Referințe
A1.1		Loc. Dragoiesti, Str Fora, Nr. 90, Jud. Suceava	Nr. niveluri:1; S. construita la sol:52 mp; S. construita desfasurata:52 mp; LOCUINTA
A1.2		Loc. Dragoiesti, Str Fora, Nr. 90, Jud. Suceava	Nr. niveluri:1; S. construita la sol:41 mp; S. construita desfasurata:41 mp; ANEXA
A1.3		Loc. Dragoiesti, Str Fora, Nr. 90, Jud. Suceava	Nr. niveluri:1; S. construita la sol:11 mp; S. construita desfasurata:11 mp; ANEXA
A1.4		Loc. Dragoiesti, Str Fora, Nr. 90, Jud. Suceava	Nr. niveluri:1; S. construita la sol:13 mp; S. construita desfasurata:13 mp; ANEXA

B. Partea II. Proprietari și acte

Inscrieri privitoare la dreptul de proprietate și alte drepturi reale	Referințe
12431 / 18/03/2022	
Act Normativ nr. 7, din 13/03/1996 emis de PARLAMENTUL ROMANIEI;	
B1	Intabulare, drept de PROPRIETATE, dobandit prin Lege, cota actuala 1/1, cota initiala 1/1 1) NEIDENTIFICAT NEIDENTIFICAT
Act Administrativ nr. 1896, din 14/03/2022 emis de PRIMARIA COMUNEI DRAGOIESTI;	
B2	Se noteaza posesia factica in favoarea lui 1) ROSCA-BRADATAN FILARET
Act Administrativ nr. 2526, din 31/03/2022 emis de PRIMARIA COMUNEI DRAGOIESTI;	
B3	Intabulare, drept de PROPRIETATE, dobandit prin Lege, cota actuala 1/1, cota initiala 1/1 1) ROSCA-BRADATAN FILARET

C. Partea III. SARCINI .

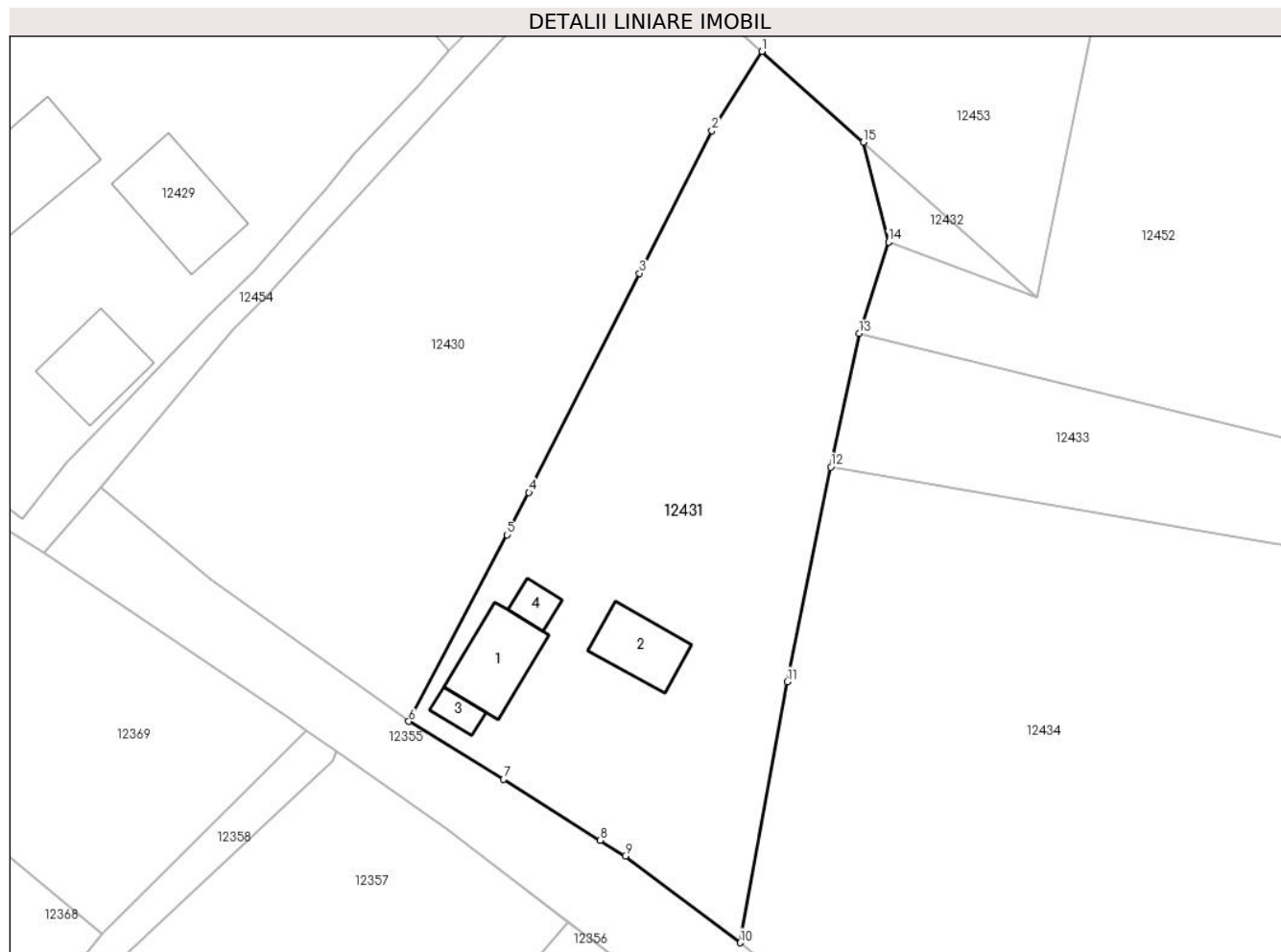
Inscrieri privind dezmembramintele dreptului de proprietate, drepturi reale de garanție și sarcini	Referințe
NU SUNT	

Anexa Nr. 1 La Partea I

Teren

Nr cadastral	Suprafața (mp)*	Observații / Referințe
	1.715	

* Suprafața este determinată în planul de proiecție Stereo 70.



Date referitoare la teren

Crt	Categorie folosință	Intravilan	Suprafața (mp)	Tarla	Parcelă	Nr. topo	Observații / Referințe
1	curți construcții	DA	400	-	-	-	
2	arabil	DA	1.314	-	-	-	

Date referitoare la construcții

Crt	Număr	Destinație construcție	Supraf. (mp)	Situație juridică	Observații / Referințe
A1.1		construcții de locuințe	52	Cu acte	Nr. niveluri:1; S. construita la sol:52 mp; S. construita desfasurata:52 mp; LOCUINTA
A1.2		construcții anexa	41	Cu acte	Nr. niveluri:1; S. construita la sol:41 mp; S. construita desfasurata:41 mp; ANEXA
A1.3		construcții anexa	11	Cu acte	Nr. niveluri:1; S. construita la sol:11 mp; S. construita desfasurata:11 mp; ANEXA
A1.4		construcții anexa	13	Cu acte	Nr. niveluri:1; S. construita la sol:13 mp; S. construita desfasurata:13 mp; ANEXA

Lungime Segmente

1) Valorile lungimilor segmentelor sunt obținute din proiecție în plan.

Punct început	X / Y	Punct sfârșit	X / Y	Lungime segment (** (m)
---------------	-------	---------------	-------	-------------------------

Punct început	X / Y	Punct sfârșit	X / Y	Lungime segment (** (m)
1	582.171,255 672.028,128	2	582.166,702 672.020,928	8.519
2	582.166,702 672.020,928	3	582.160,111 672.007,994	14.517
3	582.160,111 672.007,994	4	582.150,078 671.988,1	22.281
4	582.150,078 671.988,1	5	582.148,067 671.984,273	4.323
5	582.148,067 671.984,273	6	582.139,16 671.967,32	19.15
6	582.139,16 671.967,32	7	582.147,77 671.962,07	10.084
7	582.147,77 671.962,07	8	582.156,55 671.956,54	10.376
8	582.156,55 671.956,54	9	582.158,816 671.955,112	2.678
9	582.158,816 671.955,112	10	582.169,264 671.947,245	13.079
10	582.169,264 671.947,245	11	582.173,543 671.970,942	24.08
11	582.173,543 671.970,942	12	582.177,503 671.990,424	19.88
12	582.177,503 671.990,424	13	582.180,087 672.002,533	12.382
13	582.180,087 672.002,533	14	582.182,748 672.010,845	8.728
14	582.182,748 672.010,845	15	582.180,464 672.019,891	9.33
15	582.180,464 672.019,891	1	582.171,255 672.028,128	12.355

** Lungimile segmentelor sunt determinate în planul de proiecție Stereo 70 și sunt rotunjite la 1 milimetru.

*** Distanța dintre puncte este formată din segmente cumulate ce sunt mai mici decât valoarea 1 milimetru.

**DATE DESPRE IMOBILUL NR. 12432**

Oficiul de Cadastru și Publicitate Imobiliară SUCEAVA
Biroul de Cadastru și Publicitate Imobiliară Gura Humorului

A. Partea I. Descrierea imobilului

TEREN Intravilan

Adresa: Loc. Dragoiesti, Jud. Suceava

Nr. Crt	Nr cadastral Nr. topografic	Suprafața* (mp)	Observații / Referințe
A1		55	Sector cadastral:15 Teren neimprejmuit;

B. Partea II. Proprietari și acte

Inscrieri privitoare la dreptul de proprietate și alte drepturi reale		Referințe
12432 / 18/03/2022		
Act Normativ nr. 7, din 13/03/1996 emis de PARLAMENTUL ROMANIEI;		
B1	Inscrierea provizorie, drept de PROPRIETATE, dobandit prin Lege, cota actuala 1/1, cota initiala 1/1 1) COMUNA DRAGOIESTI, CIF:4441190	A1

C. Partea III. SARCINI .

Inscrieri privind dezmembramintele dreptului de proprietate, drepturi reale de garanție și sarcini	Referințe
NU SUNT	

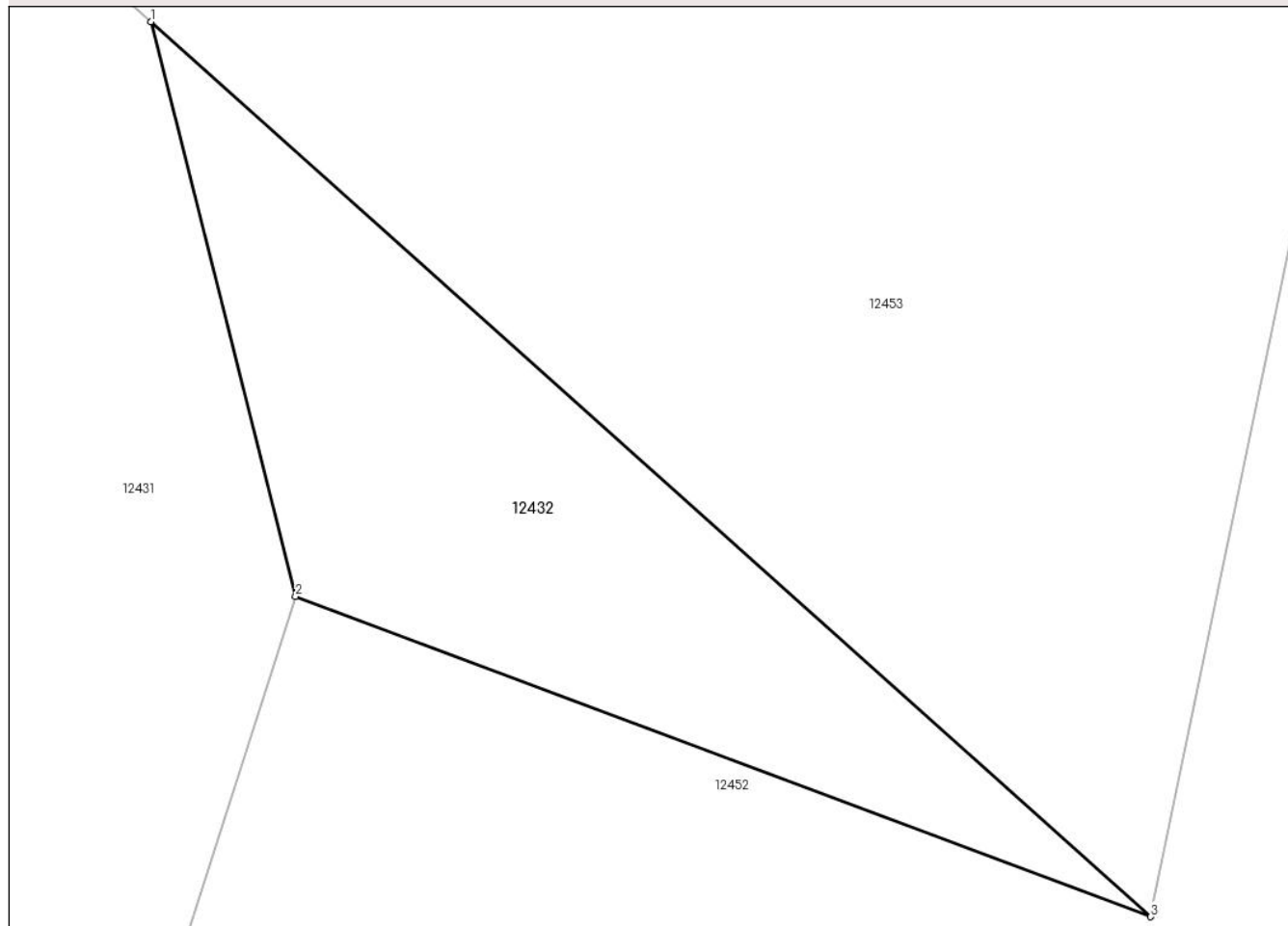
Anexa Nr. 1 La Partea I

Teren

Nr cadastral	Suprafața (mp)*	Observații / Referințe
	55	

* Suprafața este determinată în planul de proiecție Stereo 70.

DETALII LINIARE IMOBIL



Date referitoare la teren

Crt	Categorie folosință	Intravilan	Suprafața (mp)	Tarla	Parcelă	Nr. topo	Observații / Referințe
1	arabil	DA	55	-	-	-	

Lungime Segmente

1) Valorile lungimilor segmentelor sunt obținute din proiecție în plan.

Punct început	X / Y	Punct sfârșit	X / Y	Lungime segment (** (m)
1	582.180,464 672.019,891	2	582.182,748 672.010,845	9.33
2	582.182,748 672.010,845	3	582.196,221 672.005,798	14.387
3	582.196,221 672.005,798	1	582.180,464 672.019,891	21.14

** Lungimile segmentelor sunt determinate în planul de proiecție Stereo 70 și sunt rotunjite la 1 milimetru.

*** Distanța dintre puncte este formată din segmente cumulate ce sunt mai mici decât valoarea 1 milimetru.

**DATE DESPRE IMOBILUL NR. 12433**

Oficiul de Cadastru și Publicitate Imobiliară SUCEAVA
Biroul de Cadastru și Publicitate Imobiliară Gura Humorului

A. Partea I. Descrierea imobilului

TEREN Intravilan

Adresa: Loc. Dragoiesti, Jud. Suceava

Nr. Crt	Nr cadastral Nr. topografic	Suprafața* (mp)	Observații / Referințe
A1		544	Sector cadastral:15 Teren neimprejmit;

B. Partea II. Proprietari și acte

Inscrieri privitoare la dreptul de proprietate și alte drepturi reale		Referințe
12433 / 18/03/2022		
Act Normativ nr. 7, din 13/03/1996 emis de PARLAMENTUL ROMANIEI;		
B1	Intabulare, drept de PROPRIETATE, dobandit prin Lege, cota actuala 1/1, cota initiala 1/1 1) NEIDENTIFICAT NEIDENTIFICAT	A1
Act Administrativ nr. 1895, din 14/03/2022 emis de PRIMARIA COMUNEI DRAGOIESTI;		
B2	Se noteaza posesia factica in favoarea lui 1) PETENGHE CONSTANTIN 2) PETENGHE PETRONELA	A1

C. Partea III. SARCINI .

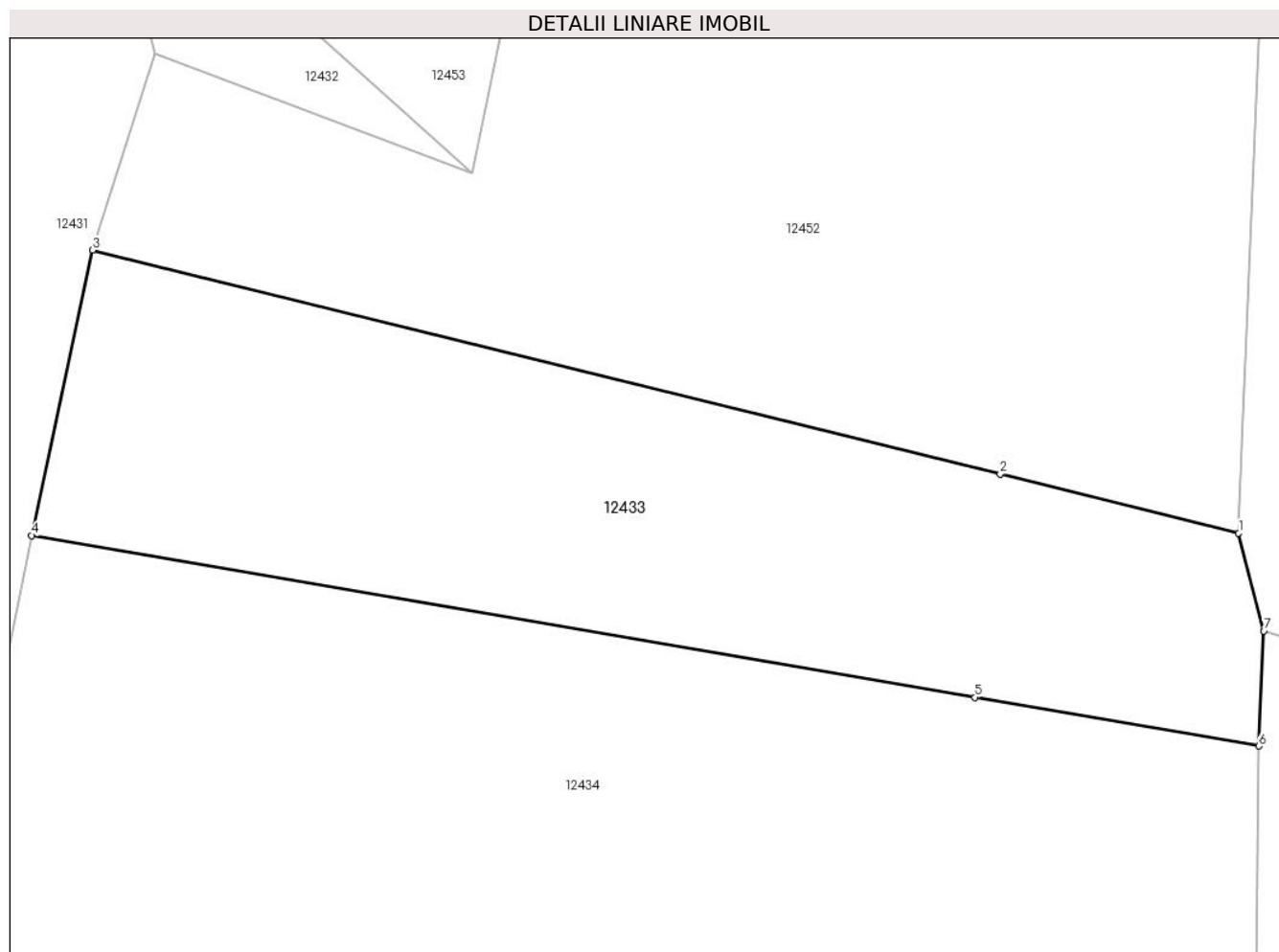
Inscrieri privind dezmembramintele dreptului de proprietate, drepturi reale de garanție și sarcini	Referințe
NU SUNT	

Anexa Nr. 1 La Partea I

Teren

Nr cadastral	Suprafața (mp)*	Observații / Referințe
	544	

* Suprafața este determinată în planul de proiecție Stereo 70.



Date referitoare la teren

Crt	Categorie folosință	Intravilan	Suprafața (mp)	Tarla	Parcelă	Nr. topo	Observații / Referințe
1	arabil	DA	439	-	-	-	
2	livada	DA	105	-	-	-	

Lungime Segmente

1) Valorile lungimilor segmentelor sunt obținute din proiecție în plan.

Punct început	X / Y	Punct sfârșit	X / Y	Lungime segment (** (m)
1	582.228,729 671.990,525	2	582.218,606 671.993,024	10.427
2	582.218,606 671.993,024	3	582.180,087 672.002,533	39.675
3	582.180,087 672.002,533	4	582.177,503 671.990,424	12.382
4	582.177,503 671.990,424	5	582.217,539 671.983,556	40.621

Punct început	X / Y	Punct sfârșit	X / Y	Lungime segment (** (m)
5	582.217,539 671.983,556	6	582.229,577 671.981,49	12.214
6	582.229,577 671.981,49	7	582.229,792 671.986,374	4.889
7	582.229,792 671.986,374	1	582.228,729 671.990,525	4.285

** Lungimile segmentelor sunt determinate în planul de proiecție Stereo 70 și sunt rotunjite la 1 milimetru.

*** Distanța dintre puncte este formată din segmente cumulate ce sunt mai mici decât valoarea 1 milimetru.

**DATE DESPRE IMOBILUL NR. 12434**

Oficiul de Cadastru și Publicitate Imobiliară SUCEAVA
Biroul de Cadastru și Publicitate Imobiliară Gura Humorului

A. Partea I. Descrierea imobilului

TEREN Intravilan

Adresa: Loc. Dragoiesti, Str Fora, Nr. 88, Jud. Suceava

Nr. Crt	Nr cadastral Nr. topografic	Suprafața* (mp)	Observații / Referințe
A1	31107	Din acte: 3.200 Masurata: 3.520	Sector cadastral:15 Teren neimpregmuit;

Construcții

Crt	Nr cadastral Nr. topografic	Adresa	Observații / Referințe
A1.1	31107-C1	Loc. Dragoiesti, Str Fora, Nr. 88, Jud. Suceava	Nr. niveluri:1; S. construita la sol:91 mp; S. construita desfasurata:91 mp; LOCUINTA
A1.2	31107-C2	Loc. Dragoiesti, Str Fora, Nr. 88, Jud. Suceava	Nr. niveluri:1; S. construita la sol:76 mp; S. construita desfasurata:76 mp; ANEXA
A1.3	31107-C3	Loc. Dragoiesti, Str Fora, Nr. 88, Jud. Suceava	Nr. niveluri:1; S. construita la sol:94 mp; S. construita desfasurata:94 mp; ANEXA
A1.4		Loc. Dragoiesti, Str Fora, Nr. 88, Jud. Suceava	Nr. niveluri:1; S. construita la sol:54 mp; S. construita desfasurata:54 mp; ANEXA

B. Partea II. Proprietari și acte

Inscrieri privitoare la dreptul de proprietate și alte drepturi reale		Referințe
14413 / 20/12/2016		
Act Notarial nr. 2512, din 19/12/2016 emis de Dumitru Mihaela;		
B1	Intabulare, drept de PROPRIETATE, dobandit prin Conventie, cota actuala 1/1, cota initiala 1/1 1) PETENGHE CONSTANTIN , casatorit	A1
B2	Intabulare, drept de PROPRIETATE, dobandit prin Conventie, cota actuala 1/2, cota initiala 1/2 1) PETENGHE CONSTANTIN , casatorit	A1.1, A1.2, A1.3
B3	Intabulare, drept de PROPRIETATE, dobandit prin Conventie, cota actuala 1/2, cota initiala 1/2 1) PETENGHE CONSTANTIN , casatorit	A1.1, A1.2, A1.3
Act Administrativ nr. 2526, din 31/03/2022 emis de PRIMARIA COMUNEI DRAGOIESTI;		
B4	Intabulare, drept de PROPRIETATE, dobandit prin Lege, cota actuala 1/1, cota initiala 1/1 1) PETENGHE CONSTANTIN , casatorit	A1.4

C. Partea III. SARCINI

Inscrieri privind dezmembramintele dreptului de proprietate, drepturi reale de garanție și sarcini		Referințe
14413 / 20/12/2016		
Act Notarial nr. 2512, din 19/12/2016 emis de Dumitru Mihaela;		
C1	Intabulare, drept de UZUFRACT VIAGER, dobandit prin Conventie, cota actuala 1/2, cota initiala 1/2 1) BUHA VERONICA	A1.1, A1.2, A1.3

Anexa Nr. 1 La Partea I

Teren

Nr cadastral	Suprafața (mp)*	Observații / Referințe
31107	Din acte: 3.200 Masurata: 3.520	

* Suprafața este determinată în planul de proiecție Stereo 70.



Date referitoare la teren

Crt	Categorie folosință	Intra vilan	Suprafața (mp)	Tarla	Parcelă	Nr. topo	Observații / Referințe
1	curți constructii	DA	600	-	-	-	
2	arabil	DA	2.920	-	-	-	

Date referitoare la construcții

Crt	Număr	Destinație construcție	Supraf. (mp)	Situație juridică	Observații / Referințe
A1.1	31107-C1	construcții de locuințe	91	Cu acte	Nr. niveluri:1; S. construita la sol:91 mp; S. construita desfasurata:91 mp; LOCUINTA
A1.2	31107-C2	construcții anexa	76	Cu acte	Nr. niveluri:1; S. construita la sol:76 mp; S. construita desfasurata:76 mp; ANEXA
A1.3	31107-C3	construcții anexa	94	Cu acte	Nr. niveluri:1; S. construita la sol:94 mp; S. construita desfasurata:94 mp; ANEXA
A1.4		construcții anexa	54	Cu acte	Nr. niveluri:1; S. construita la sol:54 mp; S. construita desfasurata:54 mp; ANEXA

Lungime Segmente

1) Valorile lungimilor segmentelor sunt obținute din proiecție în plan.

Punct început	X / Y	Punct sfârșit	X / Y	Lungime segment (** (m)
---------------	-------	---------------	-------	-------------------------

Punct început	X / Y	Punct sfârșit	X / Y	Lungime segment (** (m)
1	582.229,577 671.981,49	2	582.217,539 671.983,556	12.214
2	582.217,539 671.983,556	3	582.177,503 671.990,424	40.621
3	582.177,503 671.990,424	4	582.173,543 671.970,942	19.88
4	582.173,543 671.970,942	5	582.169,264 671.947,245	24.08
5	582.169,264 671.947,245	6	582.191,79 671.928,92	29.038
6	582.191,79 671.928,92	7	582.192,42 671.928,44	0.792
7	582.192,42 671.928,44	8	582.213,01 671.912,75	25.887
8	582.213,01 671.912,75	9	582.223,94 671.904,43	13.736
9	582.223,94 671.904,43	10	582.227,547 671.925,671	21.545
10	582.227,547 671.925,671	11	582.228,776 671.932,911	7.344
11	582.228,776 671.932,911	12	582.228,928 671.940,751	7.841
12	582.228,928 671.940,751	13	582.229,31 671.960,456	19.709
13	582.229,31 671.960,456	1	582.229,577 671.981,49	21.036

** Lungimile segmentelor sunt determinate în planul de proiecție Stereo 70 și sunt rotunjite la 1 milimetru.

*** Distanța dintre puncte este formată din segmente cumulate ce sunt mai mici decât valoarea 1 milimetru.

**DATE DESPRE IMOBILUL NR. 12435**

Oficiul de Cadastru și Publicitate Imobiliară SUCEAVA
Biroul de Cadastru și Publicitate Imobiliară Gura Humorului

A. Partea I. Descrierea imobilului

TEREN Intravilan

Adresa: Loc. Dragoiesti, Str Fora, Nr. 86, Jud. Suceava

Nr. Crt	Nr cadastral Nr. topografic	Suprafața* (mp)	Observații / Referințe
A1		3.796	Sector cadastral:15 Teren neimpregmuit;

B. Partea II. Proprietari și acte

Inscrieri privitoare la dreptul de proprietate și alte drepturi reale		Referințe
12435 / 18/03/2022		
Act Normativ nr. 7, din 13/03/1996 emis de PARLAMENTUL ROMANIEI;		
B1	Inscrierea provizorie, drept de PROPRIETATE, dobandit prin Lege, cota actuala 1/1, cota initiala 1/1 1) COMUNA DRAGOIESTI, CIF:4441190	A1

C. Partea III. SARCINI .

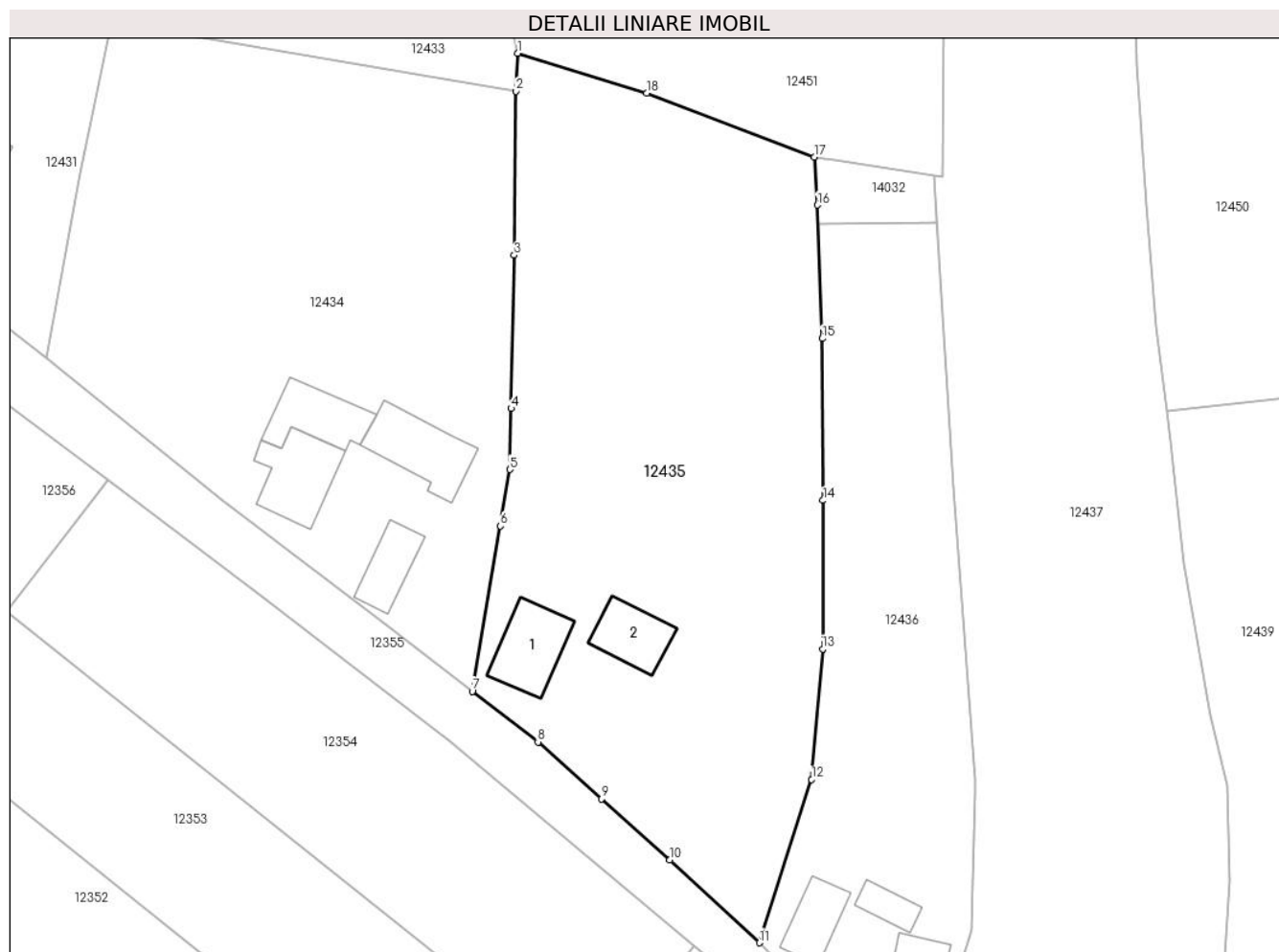
Inscrieri privind dezmembramintele dreptului de proprietate, drepturi reale de garanție și sarcini	Referințe
NU SUNT	

Anexa Nr. 1 La Partea I

Teren

Nr cadastral	Suprafața (mp)*	Observații / Referințe
	3.796	

* Suprafața este determinată în planul de proiecție Stereo 70.



Date referitoare la teren

Crt	Categorie folosință	Intravilan	Suprafața (mp)	Tarla	Parcelă	Nr. topo	Observații / Referințe
1	curți constructii	DA	562	-	-	-	
2	arabil	DA	3.234	-	-	-	

Date referitoare la construcții

Crt	Număr	Destinație construcție	Supraf. (mp)	Situație juridică	Observații / Referințe
A1.1		construcții de locuințe	82	Fara acte	Nr. niveluri:1; S. construita la sol:82 mp; S. construita desfasurata:82 mp; LOCUINTA
A1.2		construcții anexa	64	Fara acte	Nr. niveluri:1; S. construita la sol:64 mp; S. construita desfasurata:64 mp; ANEXA

Lungime Segmente

1) Valorile lungimilor segmentelor sunt obținute din proiecție în plan.

Punct început	X / Y	Punct sfârșit	X / Y	Lungime segment (** (m)
1	582.229,792 671.986,374	2	582.229,577 671.981,49	4.889
2	582.229,577 671.981,49	3	582.229,31 671.960,456	21.036

Punct început	X / Y	Punct sfârșit	X / Y	Lungime segment (** (m)
3	582.229,31 671.960,456	4	582.228,928 671.940,751	19.709
4	582.228,928 671.940,751	5	582.228,776 671.932,911	7.841
5	582.228,776 671.932,911	6	582.227,547 671.925,671	7.344
6	582.227,547 671.925,671	7	582.223,94 671.904,43	21.545
7	582.223,94 671.904,43	8	582.232,38 671.897,93	10.653
8	582.232,38 671.897,93	9	582.240,542 671.890,63	10.95
9	582.240,542 671.890,63	10	582.249,294 671.882,801	11.743
10	582.249,294 671.882,801	11	582.260,82 671.872,15	15.694
11	582.260,82 671.872,15	12	582.267,539 671.893,119	22.019
12	582.267,539 671.893,119	13	582.268,954 671.909,876	16.817
13	582.268,954 671.909,876	14	582.269,01 671.928,955	19.079
14	582.269,01 671.928,955	15	582.268,904 671.949,74	20.785
15	582.268,904 671.949,74	16	582.268,269 671.966,872	17.144
16	582.268,269 671.966,872	17	582.267,88 671.973,061	6.201
17	582.267,88 671.973,061	18	582.246,345 671.981,268	23.046
18	582.246,345 671.981,268	1	582.229,792 671.986,374	17.323

** Lungimile segmentelor sunt determinate în planul de proiecție Stereo 70 și sunt rotunjite la 1 milimetru.

*** Distanța dintre puncte este formată din segmente cumulate ce sunt mai mici decât valoarea 1 milimetru.

**DATE DESPRE IMOBILUL NR. 12436**

Oficiul de Cadastru și Publicitate Imobiliară SUCEAVA
Biroul de Cadastru și Publicitate Imobiliară Gura Humorului

A. Partea I. Descrierea imobilului

TEREN Intravilan

Adresa: Loc. Dragoiesti, Str Fora, Nr. 84, Jud. Suceava

Nr. Crt	Nr cadastral Nr. topografic	Suprafața* (mp)	Observații / Referințe
A1	34210	2.000	Sector cadastral:15 Teren neimprejmuit;

B. Partea II. Proprietari și acte

Inscrieri privitoare la dreptul de proprietate și alte drepturi reale	Referințe
12436 / 18/03/2022	
Act Normativ nr. 7, din 13/03/1996 emis de PARLAMENTUL ROMANIEI;	
B1	Inscrierea provizorie, drept de PROPRIETATE, dobandit prin Lege, cota actuala 1/1, cota initiala 1/1
	1) COMUNA DRAGOIESTI, CIF:4441190

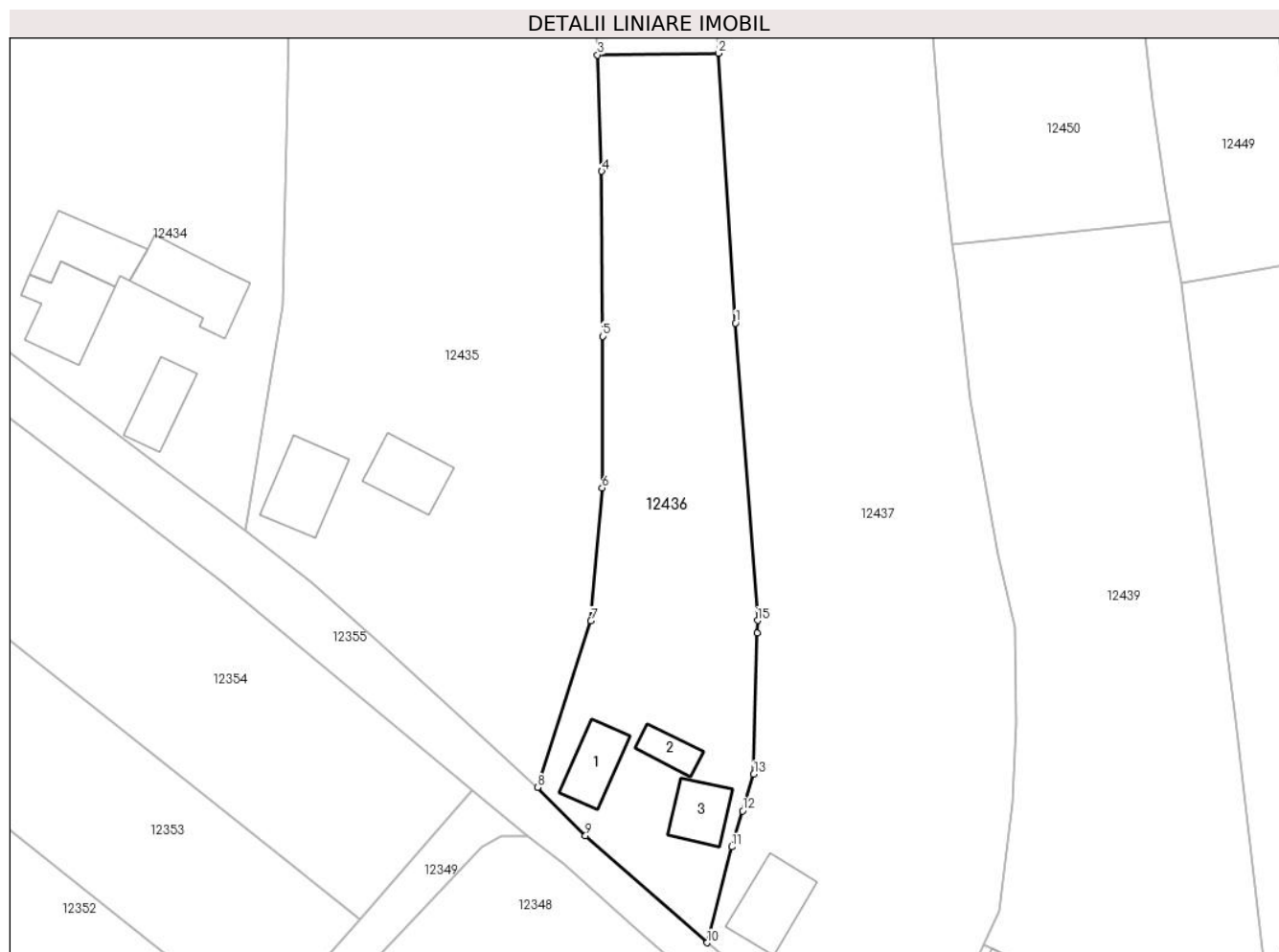
C. Partea III. SARCINI .

Inscrieri privind dezmembramintele dreptului de proprietate, drepturi reale de garanție și sarcini	Referințe
NU SUNT	

Anexa Nr. 1 La Partea I**Teren**

Nr cadastral	Suprafața (mp)*	Observații / Referințe
34210	2.000	

* Suprafața este determinată în planul de proiecție Stereo 70.

**Date referitoare la teren**

Crt	Categorie folosință	Intravilan	Suprafața (mp)	Tarla	Parcelă	Nr. topo	Observații / Referințe
1	curți constructii	DA	700	-	-	-	
2	arabil	DA	1.300	-	-	-	

Date referitoare la construcții

Crt	Număr	Destinație construcție	Supraf. (mp)	Situație juridică	Observații / Referințe
A1.1		construcții de locuințe	55	Fara acte	Nr. niveluri:1; S. construita la sol:55 mp; S. construita desfasurata:55 mp; LOCUINTA
A1.2		construcții anexa	28	Fara acte	Nr. niveluri:1; S. construita la sol:28 mp; S. construita desfasurata:28 mp; ANEXA
A1.3		construcții anexa	49	Fara acte	Nr. niveluri:1; S. construita la sol:49 mp; S. construita desfasurata:49 mp; ANEXA

Lungime Segmente

1) Valorile lungimilor segmentelor sunt obținute din proiecție în plan.

Punct început	X / Y	Punct sfârșit	X / Y	Lungime segment (** (m)
1	582.285,724 671.930,635	2	582.283,609 671.964,604	34.035

Punct început	X / Y	Punct sfârșit	X / Y	Lungime segment (** (m)
2	582.283,609 671.964,604	3	582.268,361 671.964,389	15.25
3	582.268,361 671.964,389	4	582.268,904 671.949,74	14.659
4	582.268,904 671.949,74	5	582.269,01 671.928,955	20.785
5	582.269,01 671.928,955	6	582.268,954 671.909,876	19.079
6	582.268,954 671.909,876	7	582.267,539 671.893,119	16.817
7	582.267,539 671.893,119	8	582.260,82 671.872,15	22.019
8	582.260,82 671.872,15	9	582.266,85 671.866,07	8.563
9	582.266,85 671.866,07	10	582.282,17 671.852,6	20.4
10	582.282,17 671.852,6	11	582.285,269 671.864,673	12.464
11	582.285,269 671.864,673	12	582.286,645 671.869,199	4.731
12	582.286,645 671.869,199	13	582.288,052 671.873,828	4.838
13	582.288,052 671.873,828	14	582.288,505 671.891,579	17.757
14	582.288,505 671.891,579	15	582.288,546 671.893,185	1.607
15	582.288,546 671.893,185	1	582.285,724 671.930,635	37.556

** Lungimile segmentelor sunt determinate în planul de proiecție Stereo 70 și sunt rotunjite la 1 milimetru.

*** Distanța dintre puncte este formată din segmente cumulate ce sunt mai mici decât valoarea 1 milimetru.

**DATE DESPRE IMOBILUL NR. 12437**

Oficiul de Cadastru și Publicitate Imobiliară SUCEAVA
Biroul de Cadastru și Publicitate Imobiliară Gura Humorului

A. Partea I. Descrierea imobilului

TEREN Intravilan

Adresa: Loc. Dragoiesti, Str Fora, Nr. 82, Jud. Suceava

Nr. Crt	Nr cadastral Nr. topografic	Suprafața* (mp)	Observații / Referințe
A1		5.170	Sector cadastral:15 Teren neimpregmuit;

Construcții

Crt	Nr cadastral Nr. topografic	Adresa	Observații / Referințe
A1.1		Loc. Dragoiesti, Str Fora, Nr. 82, Jud. Suceava	Nr. niveluri:1; S. construita la sol:76 mp; S. construita desfasurata:76 mp; LOCUINTA

B. Partea II. Proprietari și acte

Inscrieri privitoare la dreptul de proprietate și alte drepturi reale		Referințe
12437 / 18/03/2022		
Act Normativ nr. 7, din 13/03/1996 emis de PARLAMENTUL ROMANIEI;		
B1	Intabulare, drept de PROPRIETATE, dobandit prin Lege, cota actuala 1/1, cota initiala 1/1 1) NEIDENTIFICAT NEIDENTIFICAT	A1
Act Administrativ nr. 1897, din 14/03/2022 emis de PRIMARIA COMUNEI DRAGOIESTI;		
B2	Se noteaza posesia factica in favoarea lui 1) CHINDRIS VIORICA	A1
Act Administrativ nr. 2526, din 31/03/2022 emis de PRIMARIA COMUNEI DRAGOIESTI;		
B3	Intabulare, drept de PROPRIETATE, dobandit prin Lege, cota actuala 1/1, cota initiala 1/1 1) CHINDRIS VIORICA	A1.1

C. Partea III. SARCINI .

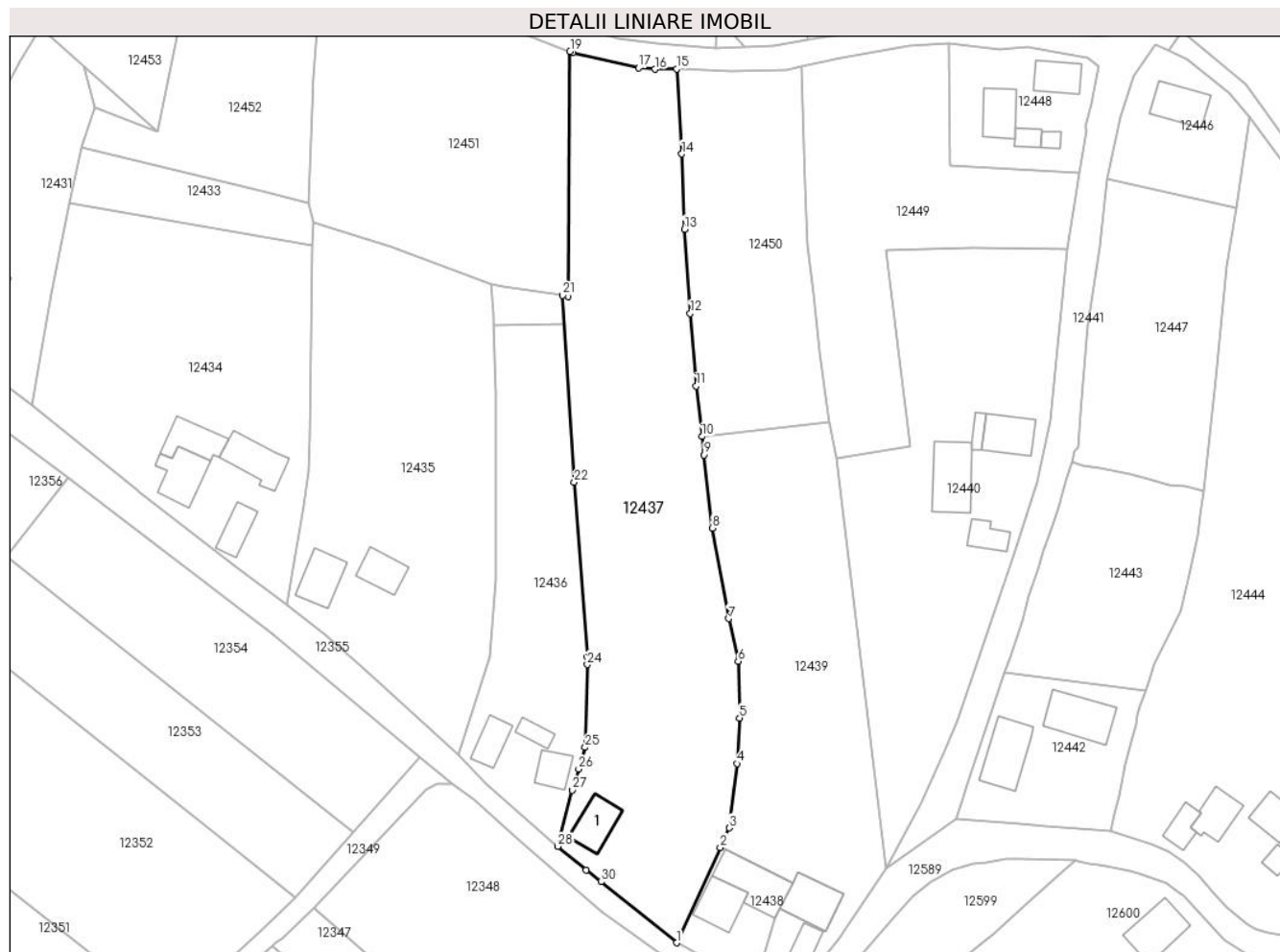
Inscrieri privind dezmembramintele dreptului de proprietate, drepturi reale de garanție și sarcini	Referințe
NU SUNT	

Anexa Nr. 1 La Partea I

Teren

Nr cadastral	Suprafața (mp)*	Observații / Referințe
	5.170	

* Suprafața este determinată în planul de proiecție Stereo 70.



Date referitoare la teren

Crt	Categorie folosință	Intravilan	Suprafața (mp)	Tarla	Parcelă	Nr. topo	Observații / Referințe
1	curți constructii	DA	246	-	-	-	
2	arabil	DA	4.924	-	-	-	

Date referitoare la construcții

Crt	Număr	Destinație construcție	Supraf. (mp)	Situație juridică	Observații / Referințe
A1.1		construcții de locuințe	76	Cu acte	Nr. niveluri:1; S. construita la sol:76 mp; S. construita desfasurata:76 mp; LOCUINTA

Lungime Segmente

1) Valorile lungimilor segmentelor sunt obținute din proiecție în plan.

Punct început	X / Y	Punct sfârșit	X / Y	Lungime segment (** (m))
1	582.307,666 671.831,949	2	582.317,045 671.852,393	22.493
3	582.318,951 671.856,546	4	582.320,61 671.870,345	13.898
5	582.321,187 671.880,124	6	582.320,898 671.892,287	12.166

Punct început	X / Y	Punct sfârșit	X / Y	Lungime segment (** (m))
2	582.317,045 671.852,393	3	582.318,951 671.856,546	4.569
4	582.320,61 671.870,345	5	582.321,187 671.880,124	9.796
6	582.320,898 671.892,287	7	582.318,857 671.901,413	9.351

Punct început	X / Y	Punct sfârșit	X / Y	Lungime segment (** (m)
7	582.318,857 671.901,413	8	582.315,295 671.920,852	19.763
9	582.313,598 671.936,486	10	582.313,131 671.940,457	3.998
11	582.311,856 671.951,293	12	582.310,615 671.966,801	15.558
13	582.309,33 671.984,875	14	582.308,791 672.001,007	16.141
15	582.307,69 672.019,22	16	582.303,019 672.019,172	4.671
17	582.299,5 672.019,45	18	582.285,43 672.022,74	14.45
19	582.284,81 672.022,982	20	582.284,431 671.970,501	52.482
21	582.283,23 671.970,684	22	582.285,724 671.930,635	40.127
23	582.288,546 671.893,185	24	582.288,505 671.891,579	1.607
25	582.288,052 671.873,828	26	582.286,645 671.869,199	4.838
27	582.285,269 671.864,673	28	582.282,17 671.852,6	12.464
29	582.288,29 671.847,56	30	582.291,446 671.845,017	4.053

Punct început	X / Y	Punct sfârșit	X / Y	Lungime segment (** (m)
8	582.315,295 671.920,852	9	582.313,598 671.936,486	15.726
10	582.313,131 671.940,457	11	582.311,856 671.951,293	10.911
12	582.310,615 671.966,801	13	582.309,33 671.984,875	18.12
14	582.308,791 672.001,007	15	582.307,69 672.019,22	18.246
16	582.303,019 672.019,172	17	582.299,5 672.019,45	3.53
18	582.285,43 672.022,74	19	582.284,81 672.022,982	0.666
20	582.284,431 671.970,501	21	582.283,23 671.970,684	1.215
22	582.285,724 671.930,635	23	582.288,546 671.893,185	37.556
24	582.288,505 671.891,579	25	582.288,052 671.873,828	17.757
26	582.286,645 671.869,199	27	582.285,269 671.864,673	4.731
28	582.282,17 671.852,6	29	582.288,29 671.847,56	7.928
30	582.291,446 671.845,017	1	582.307,666 671.831,949	20.829

** Lungimile segmentelor sunt determinate în planul de proiecție Stereo 70 și sunt rotunjite la 1 milimetru.

*** Distanța dintre puncte este formată din segmente cumulate ce sunt mai mici decât valoarea 1 milimetru.

**DATE DESPRE IMOBILUL NR. 12438**

Oficiul de Cadastru și Publicitate Imobiliară SUCEAVA
Biroul de Cadastru și Publicitate Imobiliară Gura Humorului

A. Partea I. Descrierea imobilului

TEREN Intravilan

Adresa: Loc. Dragoiesti, Jud. Suceava

Nr. Crt	Nr cadastral Nr. topografic	Suprafața* (mp)	Observații / Referințe
A1	31509	499	Sector cadastral:15 Teren neimprejmut;

Construcții

Crt	Nr cadastral Nr. topografic	Adresa	Observații / Referințe
A1.1	31509-C1	Loc. Dragoiesti, Jud. Suceava	Nr. niveluri:2; S. construita la sol:81 mp; S. construita desfasurata:162 mp; LOCUINTA
A1.2	31509-C2	Loc. Dragoiesti, Jud. Suceava	Nr. niveluri:1; S. construita la sol:115 mp; S. construita desfasurata:115 mp; ANEXA
A1.3	31509-C3	Loc. Dragoiesti, Jud. Suceava	Nr. niveluri:1; S. construita la sol:97 mp; S. construita desfasurata:97 mp; ANEXA

B. Partea II. Proprietari și acte

Inscrieri privitoare la dreptul de proprietate și alte drepturi reale		Referințe
674 / 14/05/1999		
Act Administrativ nr. 2158, din 19/09/1997 emis de COMISIA JUDETEANA SUCEAVA;		
B1	Intabulare, drept de PROPRIETATE, dobandit prin Reconstituire, cota actuala 1/7, cota initiala 1/7 1) ANCHIDIN NICULAI, LIPSA CNP	A1
B2	Intabulare, drept de PROPRIETATE, dobandit prin Reconstituire, cota actuala 1/7, cota initiala 1/7 1) ANCHIDIN STEFAN, LIPSA CNP	A1
B3	Intabulare, drept de PROPRIETATE, dobandit prin Reconstituire, cota actuala 1/7, cota initiala 1/7 1) BRADATAN CASANDRA, LIPSA CNP	A1
B4	Intabulare, drept de PROPRIETATE, dobandit prin Reconstituire, cota actuala 1/7, cota initiala 1/7 1) BRADATAN ILEANA, LIPSA CNP	A1
B5	Intabulare, drept de PROPRIETATE, dobandit prin Reconstituire, cota actuala 1/7, cota initiala 1/7 1) BRADATAN MARIA, LIPSA CNP	A1
B6	Intabulare, drept de PROPRIETATE, dobandit prin Reconstituire, cota actuala 1/7, cota initiala 1/7 1) SIMERIA AXINIA, LIPSA CNP	A1
825 / 15/06/1999		
Act Notarial nr. 776, din 01/06/1999 emis de BNP PETRU ATANASOAEI;		
B7	Intabulare, drept de PROPRIETATE, dobandit prin Conventie, cota actuala 1/7, cota initiala 1/7 1) BRADATAN GHEORGHE, cu titlu de donatie	A1
B8	Intabulare, drept de PROPRIETATE, dobandit prin Conventie, cota actuala 1/1, cota initiala 1/1 1) BRADATAN GHEORGHE, cu titlu de donatie	A1.1, A1.2, A1.3

C. Partea III. SARCINI .

Inscrieri privind dezmembramintele dreptului de proprietate, drepturi reale de garanție și sarcini	Referințe
NU SUNT	

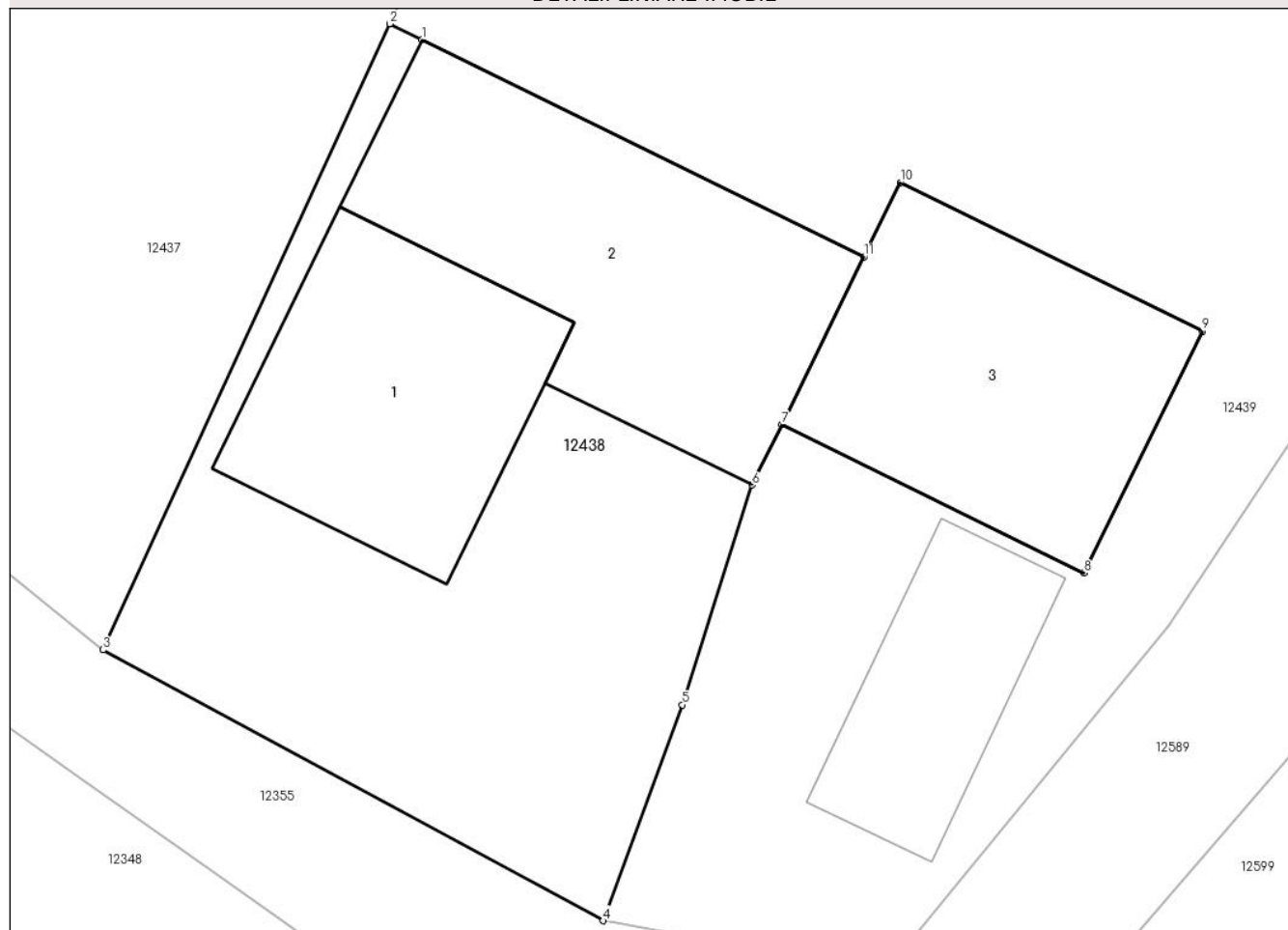
Anexa Nr. 1 La Partea I

Teren

Nr cadastral	Suprafața (mp)*	Observații / Referințe
31509	499	

* Suprafața este determinată în planul de proiecție Stereo 70.

DETALII LINIARE IMOBIL



Date referitoare la teren

Crt	Categorie folosință	Intravilan	Suprafața (mp)	Tarla	Parcelă	Nr. topo	Observații / Referințe
1	curți constructii	DA	499	-	-	-	

Date referitoare la construcții

Crt	Număr	Destinație construcție	Supraf. (mp)	Situație juridică	Observații / Referințe
A1.1	31509-C1	construcții de locuințe	81	Cu acte	Nr. niveluri:2; S. construita la sol:81 mp; S. construita desfasurata:162 mp; LOCUINTA
A1.2	31509-C2	construcții anexa	115	Cu acte	Nr. niveluri:1; S. construita la sol:115 mp; S. construita desfasurata:115 mp; ANEXA
A1.3	31509-C3	construcții anexa	97	Cu acte	Nr. niveluri:1; S. construita la sol:97 mp; S. construita desfasurata:97 mp; ANEXA

Lungime Segmente

1) Valorile lungimilor segmentelor sunt obținute din proiecție în plan.

Punct început	X / Y	Punct sfârșit	X / Y	Lungime segment (** (m)
1	582.318,096 671.851,877	2	582.317,045 671.852,393	1.171
2	582.317,045 671.852,393	3	582.307,666 671.831,949	22.493

Punct început	X / Y	Punct sfârșit	X / Y	Lungime segment (** (m)
3	582.307,666 671.831,949	4	582.324,013 671.823,1	18.588
4	582.324,013 671.823,1	5	582.326,612 671.830,15	7.514
5	582.326,612 671.830,15	6	582.328,889 671.837,33	7.532
6	582.328,889 671.837,33	7	582.329,859 671.839,305	2.2
7	582.329,859 671.839,305	8	582.339,732 671.834,456	10.999
8	582.339,732 671.834,456	9	582.343,611 671.842,355	8.8
9	582.343,611 671.842,355	10	582.333,738 671.847,204	10.999
10	582.333,738 671.847,204	11	582.332,547 671.844,78	2.701
11	582.332,547 671.844,78	1	582.318,096 671.851,877	16.1

** Lungimile segmentelor sunt determinate în planul de proiecție Stereo 70 și sunt rotunjite la 1 milimetru.

*** Distanța dintre puncte este formată din segmente cumulate ce sunt mai mici decât valoarea 1 milimetru.

**DATE DESPRE IMOBILUL NR. 12439**

Oficiul de Cadastru și Publicitate Imobiliară SUCEAVA
Biroul de Cadastru și Publicitate Imobiliară Gura Humorului

A. Partea I. Descrierea imobilului

TEREN Intravilan

Adresa: Loc. Dragoiesti, Str Fora, Nr. 80, Jud. Suceava

Nr. Crt	Nr cadastral Nr. topografic	Suprafața* (mp)	Observații / Referințe
A1		3.000	Sector cadastral:15 Teren neimprejmut;

Construcții

Crt	Nr cadastral Nr. topografic	Adresa	Observații / Referințe
A1.1		Loc. Dragoiesti, Str Fora, Nr. 80, Jud. Suceava	Nr. niveluri:1; S. construita la sol:46 mp; S. construita desfasurata:46 mp; ANEXA

B. Partea II. Proprietari și acte

Inscrieri privitoare la dreptul de proprietate și alte drepturi reale		Referințe
12439 / 18/03/2022		
Act Normativ nr. 7, din 13/03/1996 emis de PARLAMENTUL ROMANIEI;		
B1	Intabulare, drept de PROPRIETATE, dobandit prin Lege, cota actuala 1/1, cota initiala 1/1 1) NEIDENTIFICAT NEIDENTIFICAT	A1
Act Administrativ nr. 1898, din 14/03/2022 emis de PRIMARIA COMUNEI DRAGOIESTI;		
B2	Se noteaza posesia factica in favoarea lui 1) BRADATAN GHEORGHE	A1
Act Administrativ nr. 2526, din 31/03/2022 emis de PRIMARIA COMUNEI DRAGOIESTI;		
B3	Intabulare, drept de PROPRIETATE, dobandit prin Lege, cota actuala 1/1, cota initiala 1/1 1) BRADATAN GHEORGHE	A1.1

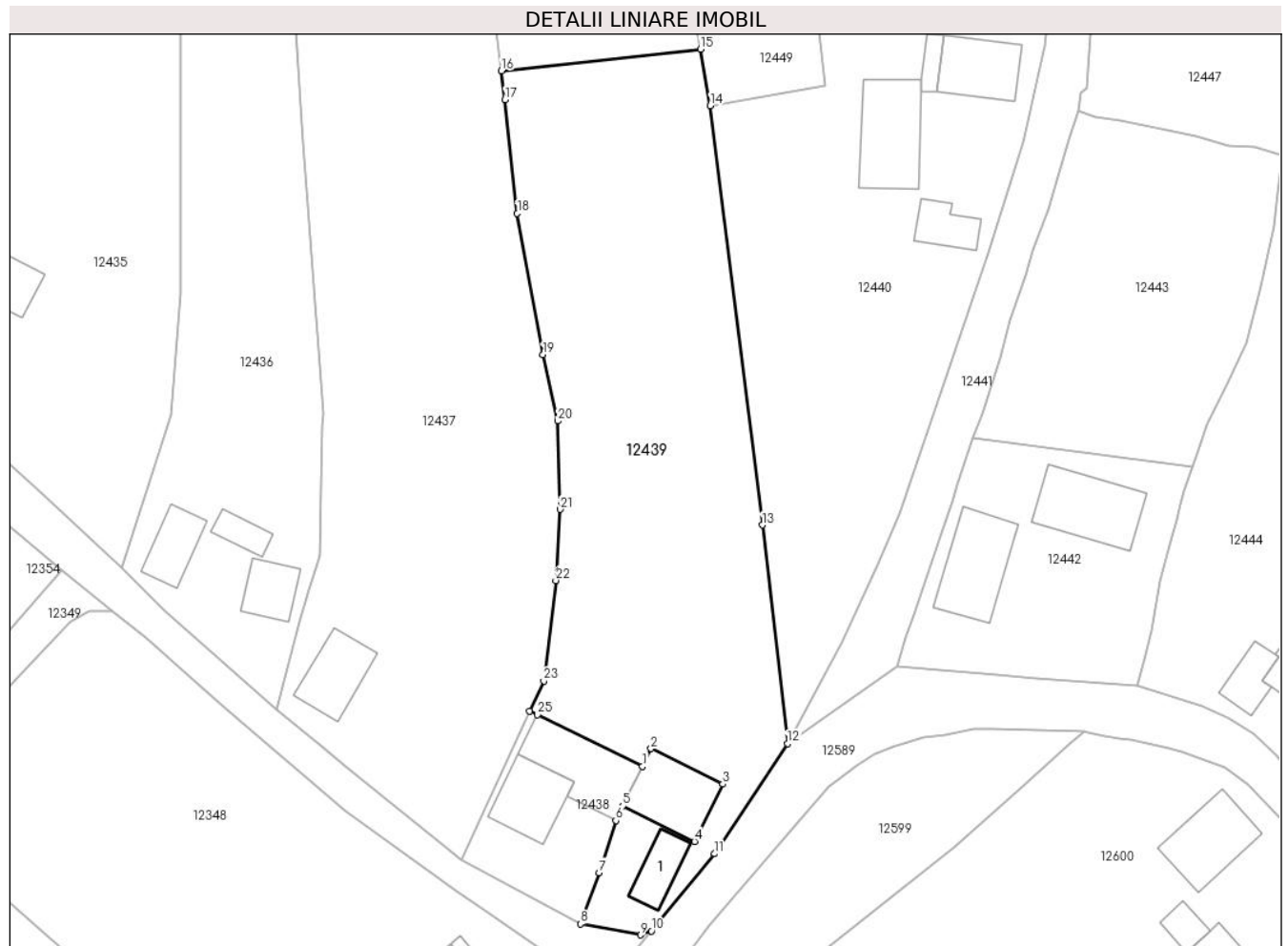
C. Partea III. SARCINI .

Inscrieri privind dezmembramintele dreptului de proprietate, drepturi reale de garanție și sarcini	Referințe
NU SUNT	

Teren

Nr cadastral	Suprafața (mp)*	Observații / Referințe
	3.000	

* Suprafața este determinată în planul de proiecție Stereo 70.



Date referitoare la teren

Crt	Categorie folosință	Intravilan	Suprafața (mp)	Tarla	Parcelă	Nr. topo	Observații / Referințe
1	curți constructii	DA	218	-	-	-	
2	arabil	DA	2.782	-	-	-	

Date referitoare la construcții

Crt	Număr	Destinație construcție	Supraf. (mp)	Situație juridică	Observații / Referințe
A1.1		construcții anexa	46	Cu acte	Nr. niveluri:1; S. construita la sol:46 mp; S. construita desfasurata:46 mp; ANEXA

Lungime Segmente

1) Valorile lungimilor segmentelor sunt obținute din proiecție în plan.

Punct început	X / Y	Punct sfârșit	X / Y	Lungime segment (** (m)
1	582.332,547 671.844,78	2	582.333,738 671.847,204	2.701
3	582.343,611 671.842,355	4	582.339,732 671.834,456	8.8
5	582.329,859 671.839,305	6	582.328,889 671.837,33	2.2

Punct început	X / Y	Punct sfârșit	X / Y	Lungime segment (** (m)
2	582.333,738 671.847,204	3	582.343,611 671.842,355	10.999
4	582.339,732 671.834,456	5	582.329,859 671.839,305	10.999
6	582.328,889 671.837,33	7	582.326,612 671.830,15	7.532

Punct început	X / Y	Punct sfârșit	X / Y	Lungime segment (** (m)
7	582.326,612 671.830,15	8	582.324,013 671.823,1	7.514
9	582.332,26 671.821,593	10	582.333,8 671.822,13	1.631
11	582.342,502 671.832,753	12	582.352,54 671.847,901	18.172
13	582.349,064 671.877,969	14	582.341,896 671.935,684	58.158
15	582.340,539 671.943,433	16	582.313,131 671.940,457	27.569
17	582.313,598 671.936,486	18	582.315,295 671.920,852	15.726
19	582.318,857 671.901,413	20	582.320,898 671.892,287	9.351
21	582.321,187 671.880,124	22	582.320,61 671.870,345	9.796
23	582.318,951 671.856,546	24	582.317,045 671.852,393	4.569
25	582.318,096 671.851,877	1	582.332,547 671.844,78	16.1

Punct început	X / Y	Punct sfârșit	X / Y	Lungime segment (** (m)
8	582.324,013 671.823,1	9	582.332,26 671.821,593	8.384
10	582.333,8 671.822,13	11	582.342,502 671.832,753	13.732
12	582.352,54 671.847,901	13	582.349,064 671.877,969	30.268
14	582.341,896 671.935,684	15	582.340,539 671.943,433	7.867
16	582.313,131 671.940,457	17	582.313,598 671.936,486	3.998
18	582.315,295 671.920,852	19	582.318,857 671.901,413	19.763
20	582.320,898 671.892,287	21	582.321,187 671.880,124	12.166
22	582.320,61 671.870,345	23	582.318,951 671.856,546	13.898
24	582.317,045 671.852,393	25	582.318,096 671.851,877	1.171

** Lungimile segmentelor sunt determinate în planul de proiecție Stereo 70 și sunt rotunjite la 1 milimetru.

*** Distanța dintre puncte este formată din segmente cumulate ce sunt mai mici decât valoarea 1 milimetru.

**DATE DESPRE IMOBILUL NR. 12440**

Oficiul de Cadastru și Publicitate Imobiliară SUCEAVA
Biroul de Cadastru și Publicitate Imobiliară Gura Humorului

A. Partea I. Descrierea imobilului

TEREN Intravilan

Adresa: Loc. Dragoiesti, Str Valea Forei, Nr. 1, Jud. Suceava

Nr. Crt	Nr cadastral Nr. topografic	Suprafața* (mp)	Observații / Referințe
A1	31678	3.662	Sector cadastral:15 Teren neimprijmit;

Construcții

Crt	Nr cadastral Nr. topografic	Adresa	Observații / Referințe
A1.1	31678-C1	Loc. Dragoiesti, Str Valea Forei, Nr. 1, Jud. Suceava	Nr. niveluri:1; S. construita la sol:85 mp; S. construita desfasurata:85 mp; LOCUINTA
A1.2	31678-C2	Loc. Dragoiesti, Str Valea Forei, Nr. 1, Jud. Suceava	Nr. niveluri:1; S. construita la sol:18 mp; S. construita desfasurata:18 mp; ANEXA
A1.3	31678-C3	Loc. Dragoiesti, Str Valea Forei, Nr. 1, Jud. Suceava	Nr. niveluri:1; S. construita la sol:122 mp; S. construita desfasurata:122 mp; ANEXA
A1.4	31678-C4	Loc. Dragoiesti, Str Valea Forei, Nr. 1, Jud. Suceava	Nr. niveluri:1; S. construita la sol:44 mp; S. construita desfasurata:44 mp; ANEXA

B. Partea II. Proprietari și acte

Inscrieri privitoare la dreptul de proprietate și alte drepturi reale	Referințe
14171 / 26/11/2018	
Act Administrativ nr. 6268, din 21/11/2018 emis de Primaria Comunei Dragoiesti;	
B1	Intabulare, drept de PROPRIETATE, dobandit prin Construire, cota actuala 1/1 1) ANCHIDIN IOAN 2) ANCHIDIN MARIA
	A1.1, A1.2, A1.3, A1.4
10057 / 04/06/2024	
Act Normativ nr. 7, din 13/03/1996 emis de PARLAMENTUL ROMANIEI;	
B2	Intabulare, drept de PROPRIETATE ca urmare a transformării posesiei în drept de proprietate, în condițiile art. 13 alin (7) litera a) și b), dobandit prin Conventie, cota actuala 1/1, cota initiala 1/1 1) ANCHIDIN IOAN 2) ANCHIDIN MARIA
	A1

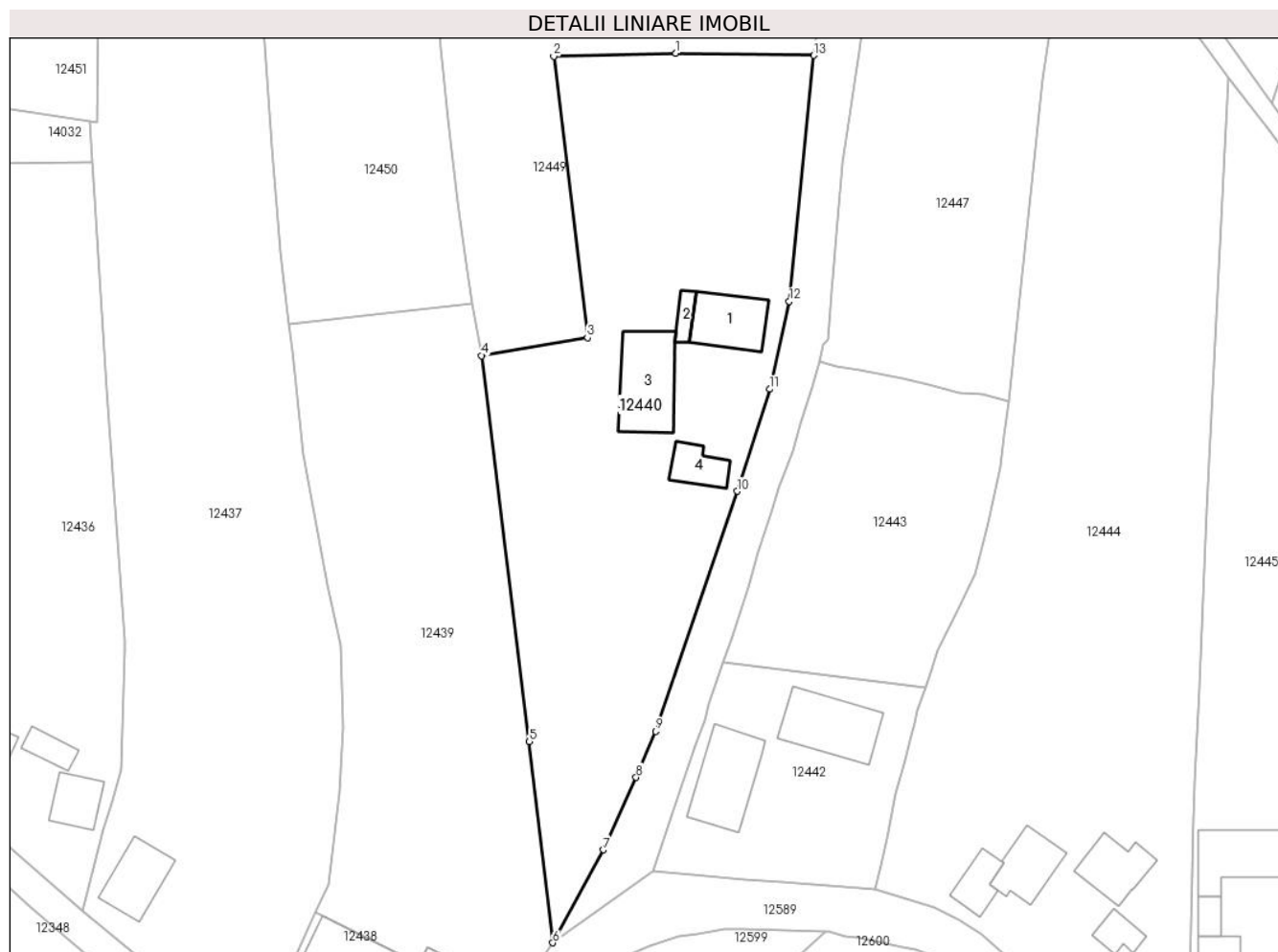
C. Partea III. SARCINI .

Inscrieri privind dezmembramintele dreptului de proprietate, drepturi reale de garanție și sarcini	Referințe
NU SUNT	

Teren

Nr cadastral	Suprafața (mp)*	Observații / Referințe
31678	3.662	

* Suprafața este determinată în planul de proiecție Stereo 70.



Date referitoare la teren

Crt	Categorie folosință	Intra vilan	Suprafața (mp)	Tarla	Parcelă	Nr. topo	Observații / Referințe
1	curți constructii	DA	586	-	-	-	
2	arabil	DA	3.076	-	-	-	

Date referitoare la construcții

Crt	Număr	Destinație construcție	Supraf. (mp)	Situație juridică	Observații / Referințe
A1.1	31678-C1	construcții de locuințe	85	Cu acte	Nr. niveluri:1; S. construita la sol:85 mp; S. construita desfasurata:85 mp; LOCUINTA
A1.2	31678-C2	construcții anexa	18	Cu acte	Nr. niveluri:1; S. construita la sol:18 mp; S. construita desfasurata:18 mp; ANEXA
A1.3	31678-C3	construcții anexa	122	Cu acte	Nr. niveluri:1; S. construita la sol:122 mp; S. construita desfasurata:122 mp; ANEXA
A1.4	31678-C4	construcții anexa	44	Cu acte	Nr. niveluri:1; S. construita la sol:44 mp; S. construita desfasurata:44 mp; ANEXA

Lungime Segmente

1) Valorile lungimilor segmentelor sunt obținute din proiecție în plan.

Punct început	X / Y	Punct sfârșit	X / Y	Lungime segment (** (m)
---------------	-------	---------------	-------	-------------------------

Punct început	X / Y	Punct sfârșit	X / Y	Lungime segment (** (m)
1	582.370,978 671.980,893	2	582.352,679 671.980,411	18.305
2	582.352,679 671.980,411	3	582.357,743 671.938,376	42.339
3	582.357,743 671.938,376	4	582.341,896 671.935,684	16.074
4	582.341,896 671.935,684	5	582.349,064 671.877,969	58.158
5	582.349,064 671.877,969	6	582.352,54 671.847,901	30.268
6	582.352,54 671.847,901	7	582.360,104 671.861,799	15.823
7	582.360,104 671.861,799	8	582.365,02 671.872,63	11.894
8	582.365,02 671.872,63	9	582.367,95 671.879,52	7.487
9	582.367,95 671.879,52	10	582.380,163 671.915,395	37.897
10	582.380,163 671.915,395	11	582.385,007 671.930,664	16.019
11	582.385,007 671.930,664	12	582.387,934 671.943,794	13.452
12	582.387,934 671.943,794	13	582.391,604 671.980,565	36.954
13	582.391,604 671.980,565	1	582.370,978 671.980,893	20.629

** Lungimile segmentelor sunt determinate în planul de proiecție Stereo 70 și sunt rotunjite la 1 milimetru.

*** Distanța dintre puncte este formată din segmente cumulate ce sunt mai mici decât valoarea 1 milimetru.

**DATE DESPRE IMOBILUL NR. 12441**

Oficiul de Cadastru și Publicitate Imobiliară SUCEAVA
Biroul de Cadastru și Publicitate Imobiliară Gura Humorului

A. Partea I. Descrierea imobilului

TEREN Intravilan

Adresa: Loc. Dragoiesti, Jud. Suceava

Nr. Crt	Nr cadastral Nr. topografic	Suprafața* (mp)	Observații / Referințe
A1	32765	Din acte: 3.390 Masurata: 2.400	Sector cadastral:15 Teren neimprejmuit;

B. Partea II. Proprietari și acte

Inscrieri privitoare la dreptul de proprietate și alte drepturi reale		Referințe
16086 / 02/12/2020		
Act Normativ nr. 1357, din 27/12/2001 emis de PARLAMENTUL ROMANIEI;		
B1	Intabulare, drept de PROPRIETATE, dobandit prin Lege, cota actuala 1/1, cota initiala 1/1 1) COMUNA DRAGOIESTI, CIF:4441190	A1

C. Partea III. SARCINI .

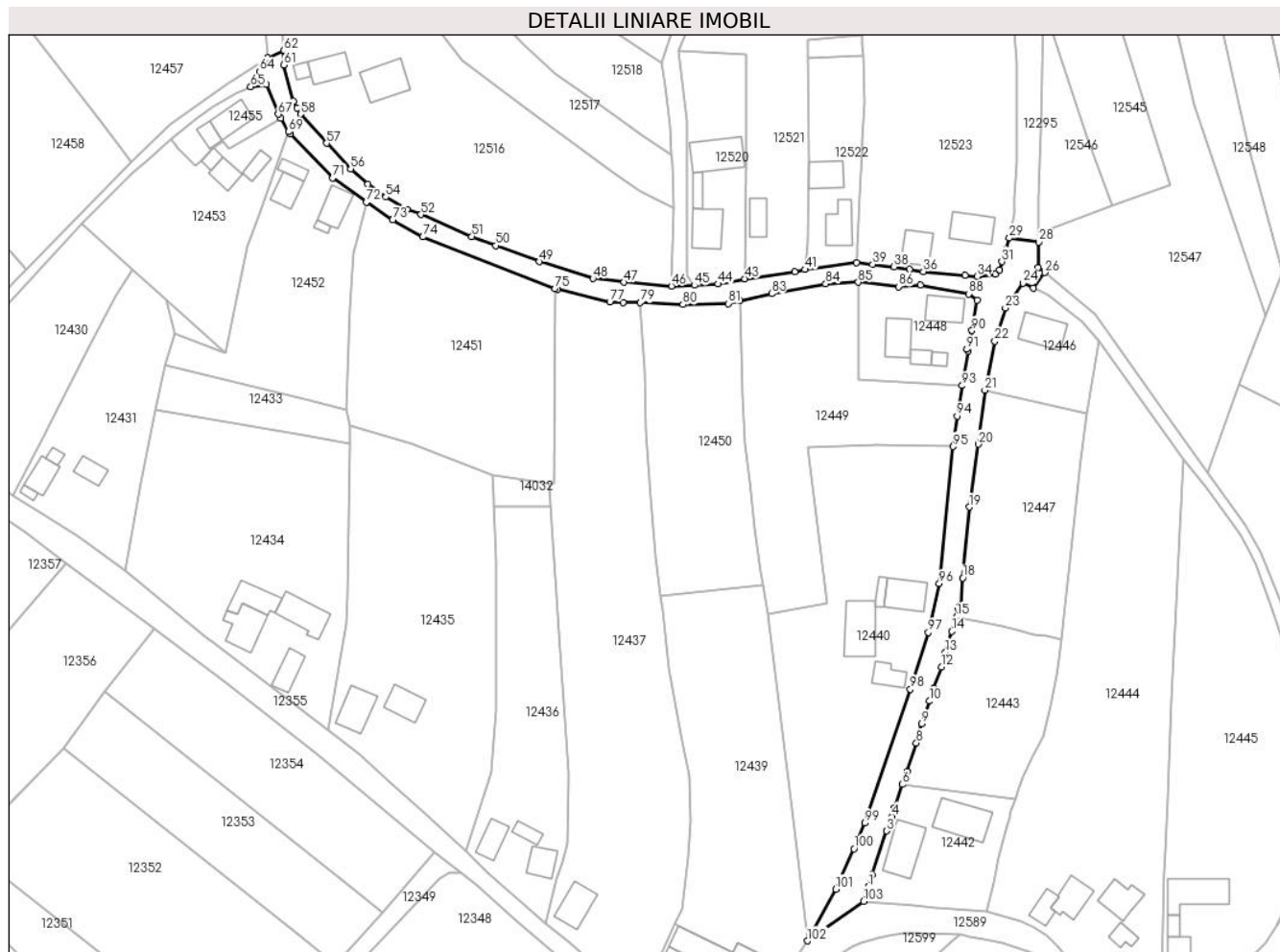
Inscrieri privind dezmembramintele dreptului de proprietate, drepturi reale de garanție și sarcini	Referințe
NU SUNT	

Anexa Nr. 1 La Partea I

Teren

Nr cadastral	Suprafața (mp)*	Observații / Referințe
32765	Din acte: 3.390 Masurata: 2.400	

* Suprafața este determinată în planul de proiecție Stereo 70.



Date referitoare la teren

Crt	Categorie folosință	Intra vilan	Suprafața (mp)	Tarla	Parcelă	Nr. topo	Observații / Referințe
1	drum	DA	2.400	-	-	-	

Lungime Segmente

1) Valorile lungimilor segmentelor sunt obținute din proiecție în plan.

Punct început	X / Y	Punct sfârșit	X / Y	Lungime segment	Punct început	X / Y	Punct sfârșit	X / Y	Lungime segment	Punct început	X / Y	Punct sfârșit	X / Y	Lungime segment
1	582.368,859 671.862,49	2	582.369,979 671.865,685	3.386	2	582.369,979 671.865,685	3	582.373,868 671.877,389	12.333	3	582.373,868 671.877,389	4	582.375,239 671.881,24	4.088
4	582.375,239 671.881,24	5	582.375,824 671.883,567	2.399	5	582.375,824 671.883,567	6	582.378,021 671.889,893	6.697	6	582.378,021 671.889,893	7	582.379,302 671.893,276	3.617
7	582.379,302 671.893,276	8	582.381,818 671.900,989	8.113	8	582.381,818 671.900,989	9	582.383,247 671.906,19	5.394	9	582.383,247 671.906,19	10	582.385,298 671.912,259	6.406
10	582.385,298 671.912,259	11	582.386,386 671.915,767	3.673	11	582.386,386 671.915,767	12	582.388,496 671.921,395	6.011	12	582.388,496 671.921,395	13	582.389,603 671.925,331	4.089
13	582.389,603 671.925,331	14	582.391,31 671.930,977	5.898	14	582.391,31 671.930,977	15	582.392,547 671.934,878	4.092	15	582.392,547 671.934,878	16	582.392,936 671.937,357	2.509

Punct început	X / Y	Punct sfârșit	X / Y	Lungime segment	Punct început	X / Y	Punct sfârșit	X / Y	Lungime segment	Punct început	X / Y	Punct sfârșit	X / Y	Lungime segment
16	582.392,936 671.937,357	17	582.393,751 671.938,025	1.054	17	582.393,751 671.938,025	18	582.394,26 671.945,31	7.303	18	582.394,26 671.945,31	19	582.395,98 671.964,33	19.098
19	582.395,98 671.964,33	20	582.398,41 671.981,19	17.034	20	582.398,41 671.981,19	21	582.400,15 671.995,69	14.604	21	582.400,15 671.995,69	22	582.402,88 672.008,82	13.411
22	582.402,88 672.008,82	23	582.405,66 672.017,75	9.353	23	582.405,66 672.017,75	24	582.410,44 672.024,4	8.19	24	582.410,44 672.024,4	25	582.413,171 672.023,144	3.006
25	582.413,171 672.023,144	26	582.416,216 672.027,26	5.12	26	582.416,216 672.027,26	27	582.414,48 672.028,68	2.243	27	582.414,48 672.028,68	28	582.414,664 672.035,467	6.789
28	582.414,664 672.035,467	29	582.406,789 672.036,549	7.949	29	582.406,789 672.036,549	30	582.405,979 672.033,449	3.204	30	582.405,979 672.033,449	31	582.404,755 672.030,204	3.468
31	582.404,755 672.030,204	32	582.404,094 672.028,051	2.252	32	582.404,094 672.028,051	33	582.403,035 672.026,897	1.566	33	582.403,035 672.026,897	34	582.398,107 672.026,211	4.976
34	582.398,107 672.026,211	35	582.394,841 672.026,559	3.284	35	582.394,841 672.026,559	36	582.383,693 672.027,572	11.194	36	582.383,693 672.027,572	37	582.380,021 672.028,22	3.729
37	582.380,021 672.028,22	38	582.375,778 672.028,856	4.29	38	582.375,778 672.028,856	39	582.370,04 672.029,505	5.775	39	582.370,04 672.029,505	40	582.365,712 672.029,99	4.355
40	582.365,712 672.029,99	41	582.351,85 672.028,1	13.99	41	582.351,85 672.028,1	42	582.349,19 672.027,55	2.716	42	582.349,19 672.027,55	43	582.335,77 672.025,615	13.559
43	582.335,77 672.025,615	44	582.328,48 672.024,21	7.424	44	582.328,48 672.024,21	45	582.322,19 672.023,86	6.3	45	582.322,19 672.023,86	46	582.316,05 672.023,64	6.144
46	582.316,05 672.023,64	47	582.303,337 672.024,684	12.756	47	582.303,337 672.024,684	48	582.294,97 672.025,64	8.421	48	582.294,97 672.025,64	49	582.280,53 672.030,18	15.137
49	582.280,53 672.030,18	50	582.268,88 672.034,51	12.429	50	582.268,88 672.034,51	51	582.262,477 672.036,968	6.859	51	582.262,477 672.036,968	52	582.248,79 672.042,84	14.893
52	582.248,79 672.042,84	53	582.245,13 672.044,27	3.929	53	582.245,13 672.044,27	54	582.239,34 672.047,55	6.655	54	582.239,34 672.047,55	55	582.234,57 672.050,97	5.869
55	582.234,57 672.050,97	56	582.229,91 672.055,15	6.26	56	582.229,91 672.055,15	57	582.223,489 672.061,984	9.377	57	582.223,489 672.061,984	58	582.216,466 672.069,788	10.499
58	582.216,466 672.069,788	59	582.215,587 672.071,442	1.873	59	582.215,587 672.071,442	60	582.214,62 672.073,26	2.059	60	582.214,62 672.073,26	61	582.211,89 672.082,96	10.077
61	582.211,89 672.082,96	62	582.211,899 672.086,895	3.935	62	582.211,899 672.086,895	63	582.207,517 672.084,937	4.8	63	582.207,517 672.084,937	64	582.205,5 672.081,201	4.246
64	582.205,5 672.081,201	65	582.203,117 672.077,149	4.701	65	582.203,117 672.077,149	66	582.207,241 672.077,713	4.162	66	582.207,241 672.077,713	67	582.210,455 672.069,767	8.571
67	582.210,455 672.069,767	68	582.211,147 672.068,682	1.287	68	582.211,147 672.068,682	69	582.213,26 672.065,08	4.176	69	582.213,26 672.065,08	70	582.213,78 672.064,55	0.742
70	582.213,78 672.064,55	71	582.225,13 672.052,7	16.409	71	582.225,13 672.052,7	72	582.234,16 672.046,22	11.114	72	582.234,16 672.046,22	73	582.241,2 672.041,39	8.538
73	582.241,2 672.041,39	74	582.249,28 672.036,83	9.278	74	582.249,28 672.036,83	75	582.284,81 672.022,982	38.133	75	582.284,81 672.022,982	76	582.285,43 672.022,74	0.666
76	582.285,43 672.022,74	77	582.299,5 672.019,45	14.45	77	582.299,5 672.019,45	78	582.303,019 672.019,172	3.53	78	582.303,019 672.019,172	79	582.307,69 672.019,22	4.671
79	582.307,69 672.019,22	80	582.319,16 672.018,66	11.484	80	582.319,16 672.018,66	81	582.331,279 672.018,961	12.123	81	582.331,279 672.018,961	82	582.334,425 672.019,677	3.226
82	582.334,425 672.019,677	83	582.342,93 672.021,61	8.722	83	582.342,93 672.021,61	84	582.357,43 672.024,25	14.738	84	582.357,43 672.024,25	85	582.366,2 672.024,67	8.78
85	582.366,2 672.024,67	86	582.376,968 672.023,51	10.83	86	582.376,968 672.023,51	87	582.382,9 672.023,93	5.947	87	582.382,9 672.023,93	88	582.395,83 672.021,57	13.144
88	582.395,83 672.021,57	89	582.398,11 672.019,88	2.838	89	582.398,11 672.019,88	90	582.396,72 672.011,7	8.297	90	582.396,72 672.011,7	91	582.395,282 672.006,686	5.216
91	582.395,282 672.006,686	92	582.395,635 672.006,166	0.628	92	582.395,635 672.006,166	93	582.394,095 671.996,923	9.37	93	582.394,095 671.996,923	94	582.392,738 671.988,774	8.261
94	582.392,738 671.988,774	95	582.391,604 671.980,565	8.287	95	582.391,604 671.980,565	96	582.387,934 671.943,794	36.954	96	582.387,934 671.943,794	97	582.385,007 671.930,664	13.452
97	582.385,007 671.930,664	98	582.380,163 671.915,395	16.019	98	582.380,163 671.915,395	99	582.367,95 671.879,52	37.897	99	582.367,95 671.879,52	100	582.365,02 671.872,63	7.487
100	582.365,02 671.872,63	101	582.360,104 671.861,799	11.894	101	582.360,104 671.861,799	102	582.352,54 671.847,901	15.823	102	582.352,54 671.847,901	103	582.367,592 671.858,543	18.434
103	582.367,592 671.858,543	1	582.368,859 671.862,49	4.145										

** Lungimile segmentelor sunt determinate în planul de proiecție Stereo 70 și sunt rotunjite la 1 milimetru.

*** Distanța dintre puncte este formată din segmente cumulate ce sunt mai mici decât valoarea 1 milimetru.

**DATE DESPRE IMOBILUL NR. 12442**

Oficiul de Cadastru și Publicitate Imobiliară SUCEAVA
Biroul de Cadastru și Publicitate Imobiliară Gura Humorului

A. Partea I. Descrierea imobilului

TEREN Intravilan

Adresa: Loc. Dragoiesti, Str Fora, Nr. 78, Jud. Suceava

Nr. Crt	Nr cadastral Nr. topografic	Suprafața* (mp)	Observații / Referințe
A1	31628	1.000	Sector cadastral:15 Teren neimprijmit;

Construcții

Crt	Nr cadastral Nr. topografic	Adresa	Observații / Referințe
A1.1	31628-C1	Loc. Dragoiesti, Str Fora, Nr. 78, Jud. Suceava	Nr. niveluri:1; S. construita la sol:115 mp; S. construita desfasurata:115 mp; LOCUINTA
A1.2	31628-C2	Loc. Dragoiesti, Str Fora, Nr. 78, Jud. Suceava	Nr. niveluri:1; S. construita la sol:116 mp; S. construita desfasurata:116 mp; ANEXA

B. Partea II. Proprietari și acte

Inscrieri privitoare la dreptul de proprietate și alte drepturi reale		Referințe
14636 / 27/06/2023		
Act Notarial nr. 1244, din 27/06/2023 emis de N.P. Dumitru Mihaela;		
B1	Intabulare, drept de PROPRIETATE bun propriu, dobandit prin Conventie, cota actuala 1/1, cota initiala 1/1 1) CIUHAN ELENA	A1, A1.1, A1.2

C. Partea III. SARCINI .

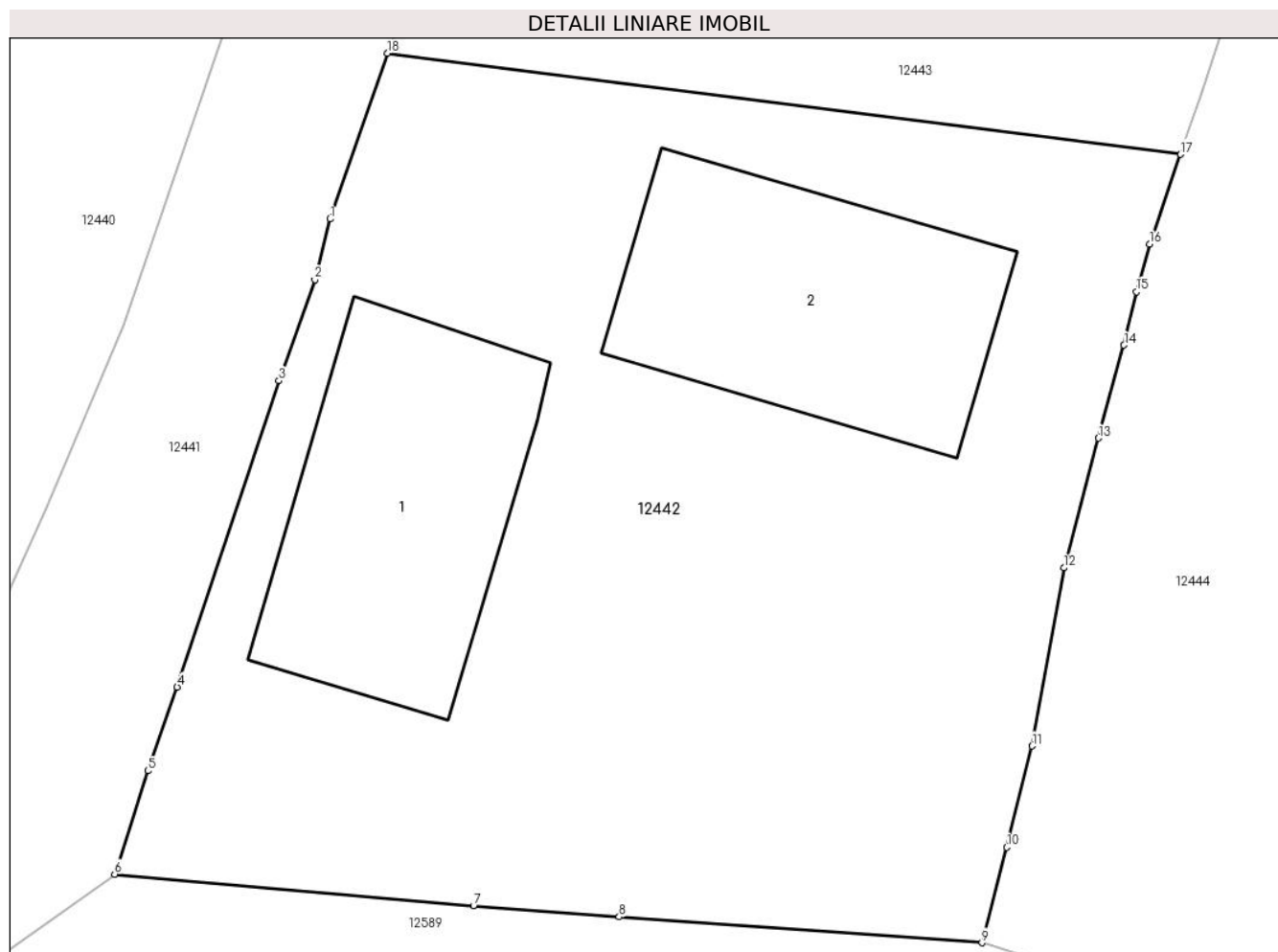
Inscrieri privind dezmembramintele dreptului de proprietate, drepturi reale de garanție și sarcini	Referințe
NU SUNT	

Anexa Nr. 1 La Partea I

Teren

Nr cadastral	Suprafața (mp)*	Observații / Referințe
31628	1.000	

* Suprafața este determinată în planul de proiecție Stereo 70.



Date referitoare la teren

Crt	Categorie folosință	Intravilan	Suprafața (mp)	Tarla	Parcelă	Nr. topo	Observații / Referințe
1	curți constructii	DA	1.000	-	-	-	

Date referitoare la construcții

Crt	Număr	Destinație construcție	Supraf. (mp)	Situație juridică	Observații / Referințe
A1.1	31628-C1	construcții de locuințe	115	Cu acte	Nr. niveluri:1; S. construita la sol:115 mp; S. construita desfasurata:115 mp; LOCUINTA
A1.2	31628-C2	construcții anexa	116	Cu acte	Nr. niveluri:1; S. construita la sol:116 mp; S. construita desfasurata:116 mp; ANEXA

Lungime Segmente

1) Valorile lungimilor segmentelor sunt obținute din proiecție în plan.

Punct început	X / Y	Punct sfârșit	X / Y	Lungime segment (** (m)
1	582.375,824 671.883,567	2	582.375,239 671.881,24	2.399
2	582.375,239 671.881,24	3	582.373,868 671.877,389	4.088
3	582.373,868 671.877,389	4	582.369,979 671.865,685	12.333

Punct început	X / Y	Punct sfârșit	X / Y	Lungime segment (** (m)
4	582.369,979 671.865,685	5	582.368,859 671.862,49	3.386
5	582.368,859 671.862,49	6	582.367,592 671.858,543	4.145
6	582.367,592 671.858,543	7	582.381,307 671.857,343	13.767
7	582.381,307 671.857,343	8	582.386,875 671.856,907	5.585
8	582.386,875 671.856,907	9	582.400,735 671.855,922	13.895
9	582.400,735 671.855,922	10	582.401,683 671.859,57	3.769
10	582.401,683 671.859,57	11	582.402,655 671.863,438	3.988
11	582.402,655 671.863,438	12	582.403,871 671.870,24	6.91
12	582.403,871 671.870,24	13	582.405,191 671.875,193	5.126
13	582.405,191 671.875,193	14	582.406,164 671.878,745	3.683
14	582.406,164 671.878,745	15	582.406,642 671.880,781	2.091
15	582.406,642 671.880,781	16	582.407,146 671.882,604	1.891
16	582.407,146 671.882,604	17	582.408,328 671.886,027	3.621
17	582.408,328 671.886,027	18	582.378,021 671.889,893	30.553
18	582.378,021 671.889,893	1	582.375,824 671.883,567	6.697

** Lungimile segmentelor sunt determinate în planul de proiecție Stereo 70 și sunt rotunjite la 1 milimetru.

*** Distanța dintre puncte este formată din segmente cumulate ce sunt mai mici decât valoarea 1 milimetru.

**DATE DESPRE IMOBILUL NR. 12443**

Oficiul de Cadastru și Publicitate Imobiliară SUCEAVA
Biroul de Cadastru și Publicitate Imobiliară Gura Humorului

A. Partea I. Descrierea imobilului

TEREN Intravilan

Adresa: Loc. Dragoiesti, Str Valea Forei, Jud. Suceava

Nr. Crt	Nr cadastral Nr. topografic	Suprafața* (mp)	Observații / Referințe
A1	30077	1.405	Sector cadastral:15 Teren neimprejmuit;

B. Partea II. Proprietari și acte

Inscrieri privitoare la dreptul de proprietate și alte drepturi reale	Referințe
14639 / 27/06/2023	
Act Notarial nr. 1244, din 27/06/2023 emis de BIN Dumitru Mihaela;	
B1	A1
Intabulare, drept de PROPRIETATE, dobandit prin Conventie, cota actuala 1/1, cota initiala 1/1	
1) CIUHAN ELENA	

C. Partea III. SARCINI .

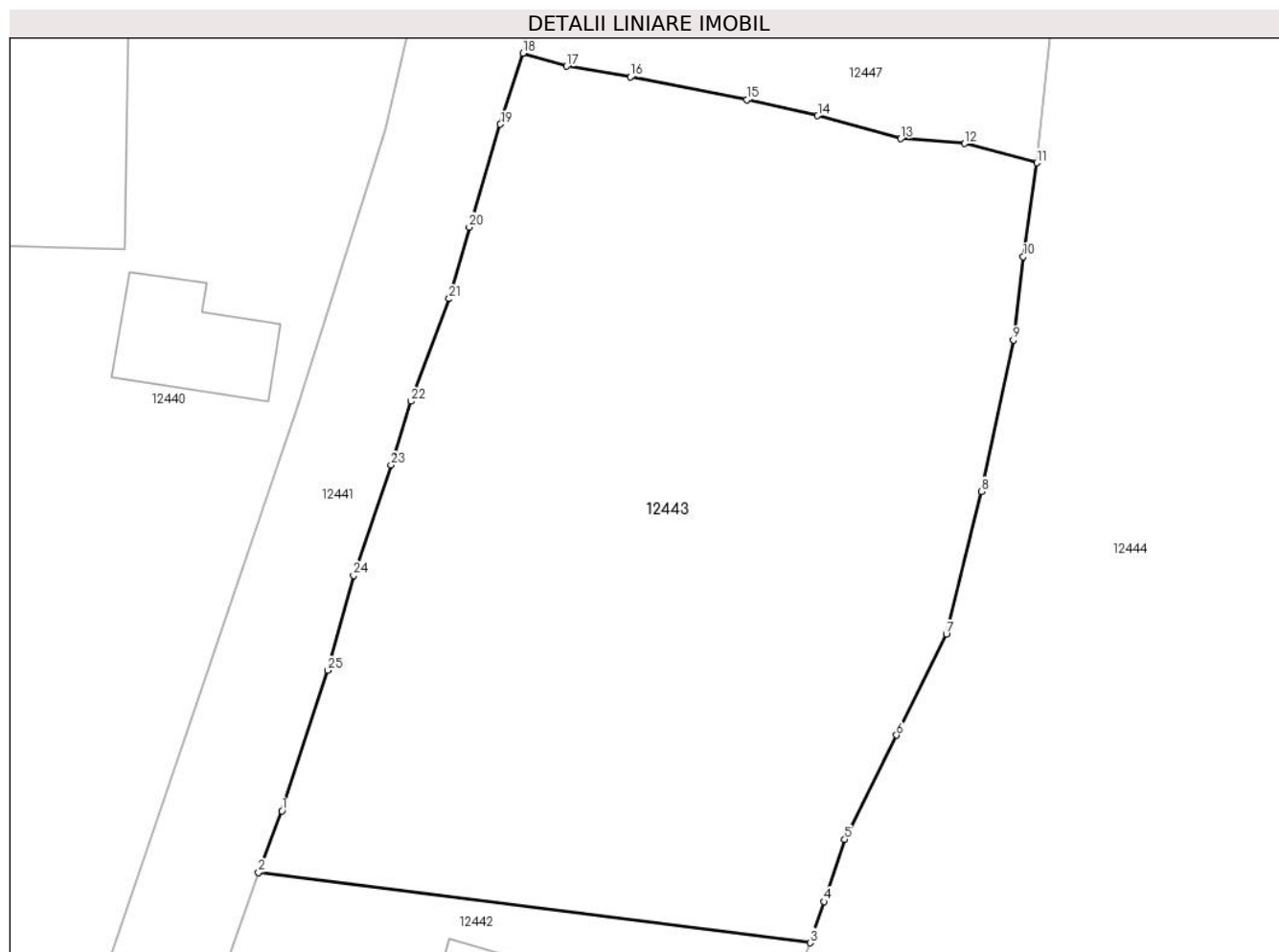
Inscrieri privind dezmembramintele dreptului de proprietate, drepturi reale de garanție și sarcini	Referințe
NU SUNT	

Anexa Nr. 1 La Partea I

Teren

Nr cadastral	Suprafața (mp)*	Observații / Referințe
30077	1.405	

* Suprafața este determinată în planul de proiecție Stereo 70.



Date referitoare la teren

Crt	Categorie folosință	Intravilan	Suprafața (mp)	Tarla	Parcelă	Nr. topo	Observații / Referințe
1	arabil	DA	1.405	-	-	-	

Lungime Segmente

1) Valorile lungimilor segmentelor sunt obținute din proiecție în plan.

Punct început	X / Y	Punct sfârșit	X / Y	Lungime segment (** (m)
1	582.379,302 671.893,276	2	582.378,021 671.889,893	3.617
3	582.408,328 671.886,027	4	582.409,107 671.888,284	2.388
5	582.410,232 671.891,699	6	582.413,077 671.897,429	6.397
7	582.415,818 671.902,981	8	582.417,742 671.910,814	8.066
9	582.419,506 671.919,122	10	582.420,04 671.923,705	4.614

Punct început	X / Y	Punct sfârșit	X / Y	Lungime segment (** (m)
2	582.378,021 671.889,893	3	582.408,328 671.886,027	30.553
4	582.409,107 671.888,284	5	582.410,232 671.891,699	3.596
6	582.413,077 671.897,429	7	582.415,818 671.902,981	6.192
8	582.417,742 671.910,814	9	582.419,506 671.919,122	8.493
10	582.420,04 671.923,705	11	582.420,788 671.928,859	5.208

Punct început	X / Y	Punct sfârșit	X / Y	Lungime segment (** (m)
11	582.420,788 671.928,859	12	582.416,827 671.929,917	4.1
13	582.413,314 671.930,187	14	582.408,746 671.931,445	4.738
15	582.404,854 671.932,317	16	582.398,456 671.933,578	6.521
17	582.394,952 671.934,162	18	582.392,547 671.934,878	2.509
19	582.391,31 671.930,977	20	582.389,603 671.925,331	5.898
21	582.388,496 671.921,395	22	582.386,386 671.915,767	6.011
23	582.385,298 671.912,259	24	582.383,247 671.906,19	6.406
25	582.381,818 671.900,989	1	582.379,302 671.893,276	8.113

Punct început	X / Y	Punct sfârșit	X / Y	Lungime segment (** (m)
12	582.416,827 671.929,917	13	582.413,314 671.930,187	3.523
14	582.408,746 671.931,445	15	582.404,854 671.932,317	3.988
16	582.398,456 671.933,578	17	582.394,952 671.934,162	3.552
18	582.392,547 671.934,878	19	582.391,31 671.930,977	4.092
20	582.389,603 671.925,331	21	582.388,496 671.921,395	4.089
22	582.386,386 671.915,767	23	582.385,298 671.912,259	3.673
24	582.383,247 671.906,19	25	582.381,818 671.900,989	5.394

** Lungimile segmentelor sunt determinate în planul de proiecție Stereo 70 și sunt rotunjite la 1 milimetru.

*** Distanța dintre puncte este formată din segmente cumulate ce sunt mai mici decât valoarea 1 milimetru.

**DATE DESPRE IMOBILUL NR. 12444**

Oficiul de Cadastru și Publicitate Imobiliară SUCEAVA
Biroul de Cadastru și Publicitate Imobiliară Gura Humorului

A. Partea I. Descrierea imobilului

TEREN Intravilan

Adresa: Loc. Dragoiesti, Str Fora, Nr. 76, Jud. Suceava

Nr. Crt	Nr cadastral Nr. topografic	Suprafața* (mp)	Observații / Referințe
A1		5.264	Sector cadastral:15 Teren neimprijmit;

Construcții

Crt	Nr cadastral Nr. topografic	Adresa	Observații / Referințe
A1.1		Loc. Dragoiesti, Str Fora, Nr. 76, Jud. Suceava	Nr. niveluri:1; S. construita la sol:71 mp; S. construita desfasurata:71 mp; LOCUINTA
A1.2		Loc. Dragoiesti, Str Fora, Nr. 76, Jud. Suceava	Nr. niveluri:1; S. construita la sol:71 mp; S. construita desfasurata:71 mp; ANEXA
A1.3		Loc. Dragoiesti, Str Fora, Nr. 76, Jud. Suceava	Nr. niveluri:1; S. construita la sol:42 mp; S. construita desfasurata:42 mp; ANEXA
A1.4		Loc. Dragoiesti, Str Fora, Nr. 76, Jud. Suceava	Nr. niveluri:1; S. construita la sol:29 mp; S. construita desfasurata:29 mp; ANEXA

B. Partea II. Proprietari și acte

Inscrieri privitoare la dreptul de proprietate și alte drepturi reale	Referințe
12444 / 18/03/2022	
Act Normativ nr. 7, din 13/03/1996 emis de PARLAMENTUL ROMANIEI;	
B1	Intabulare, drept de PROPRIETATE, dobandit prin Lege, cota actuala 1/1, cota initiala 1/1 1) NEIDENTIFICAT NEIDENTIFICAT
Act Administrativ nr. 1902, din 14/03/2022 emis de PRIMARIA COMUNEI DRAGOIESTI;	
B2	Se noteaza posesia factica in favoarea lui 1) ANCHIDIN ILEANA
Act Administrativ nr. 2526, din 31/03/2022 emis de PRIMARIA COMUNEI DRAGOIESTI;	
B3	Intabulare, drept de PROPRIETATE, dobandit prin Lege, cota actuala 1/1, cota initiala 1/1 1) ANCHIDIN ILEANA

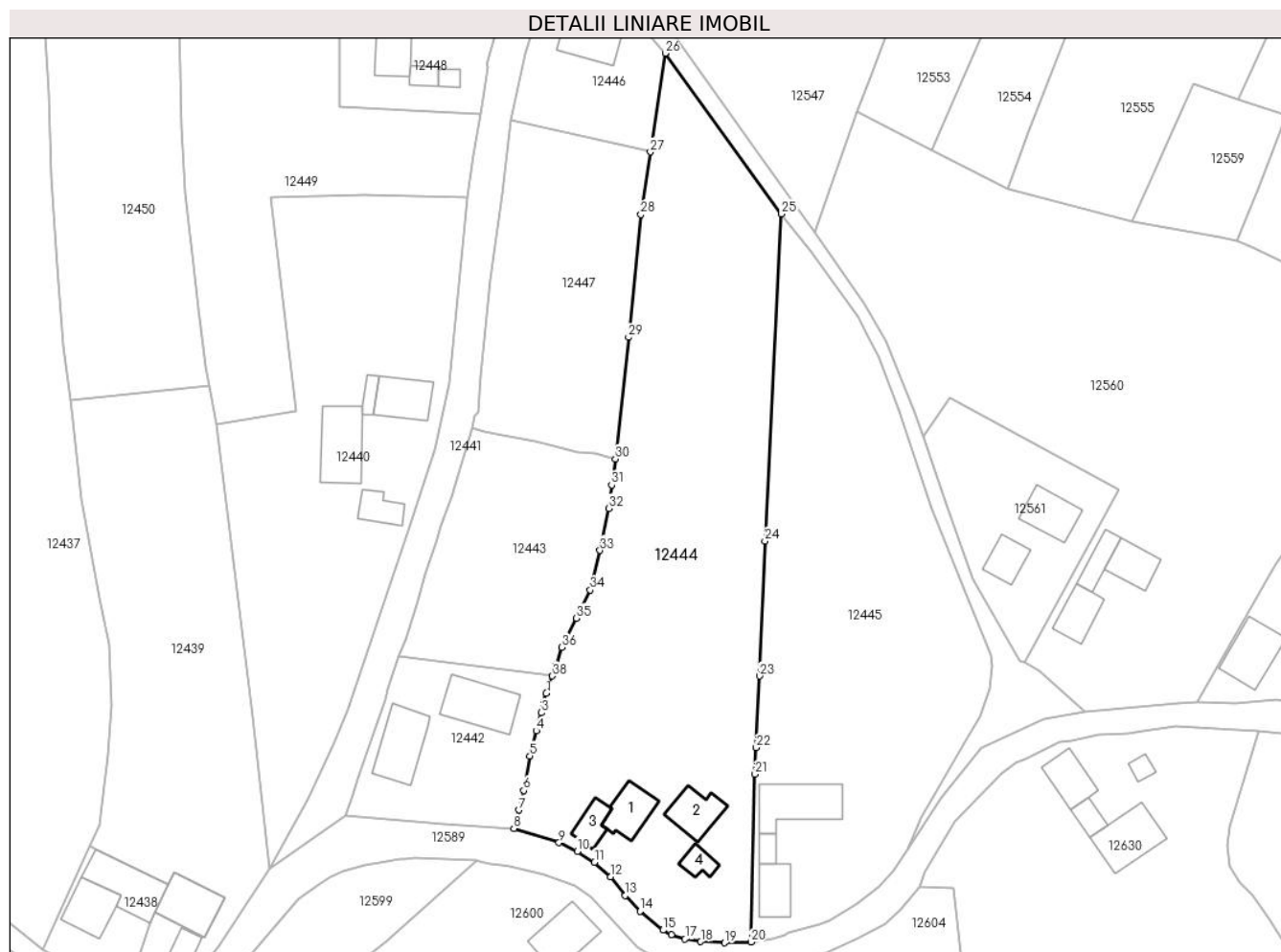
C. Partea III. SARCINI .

Inscrieri privind dezmembramintele dreptului de proprietate, drepturi reale de garanție și sarcini	Referințe
NU SUNT	

Teren

Nr cadastral	Suprafața (mp)*	Observații / Referințe
	5.264	

* Suprafața este determinată în planul de proiecție Stereo 70.



Date referitoare la teren

Crt	Categorie folosință	Intravilan	Suprafața (mp)	Tarla	Parcelă	Nr. topo	Observații / Referințe
1	curți constructii	DA	750	-	-	-	
2	arabil	DA	4.514	-	-	-	

Date referitoare la construcții

Crt	Număr	Destinație construcție	Supraf. (mp)	Situație juridică	Observații / Referințe
A1.1		construcții de locuințe	71	Cu acte	Nr. niveluri:1; S. construita la sol:71 mp; S. construita desfasurata:71 mp; LOCUINTA
A1.2		construcții anexa	71	Cu acte	Nr. niveluri:1; S. construita la sol:71 mp; S. construita desfasurata:71 mp; ANEXA
A1.3		construcții anexa	42	Cu acte	Nr. niveluri:1; S. construita la sol:42 mp; S. construita desfasurata:42 mp; ANEXA
A1.4		construcții anexa	29	Cu acte	Nr. niveluri:1; S. construita la sol:29 mp; S. construita desfasurata:29 mp; ANEXA

Lungime Segmente

1) Valorile lungimilor segmentelor sunt obținute din proiecție în plan.

Punct început	X / Y	Punct sfârșit	X / Y	Lungime segment (** (m)	Punct început	X / Y	Punct sfârșit	X / Y	Lungime segment (** (m)

Punct început	X / Y	Punct sfârșit	X / Y	Lungime segment (** (m)	Punct început	X / Y	Punct sfârșit	X / Y	Lungime segment (** (m)
1	582.407,146 671.882,604	2	582.406,642 671.880,781	1.891	2	582.406,642 671.880,781	3	582.406,164 671.878,745	2.091
3	582.406,164 671.878,745	4	582.405,191 671.875,193	3.683	4	582.405,191 671.875,193	5	582.403,871 671.870,24	5.126
5	582.403,871 671.870,24	6	582.402,655 671.863,438	6.91	6	582.402,655 671.863,438	7	582.401,683 671.859,57	3.988
7	582.401,683 671.859,57	8	582.400,735 671.855,922	3.769	8	582.400,735 671.855,922	9	582.409,64 671.853,12	9.335
9	582.409,64 671.853,12	10	582.413,26 671.851,42	3.999	10	582.413,26 671.851,42	11	582.416,69 671.849,26	4.053
11	582.416,69 671.849,26	12	582.419,84 671.846,36	4.282	12	582.419,84 671.846,36	13	582.422,76 671.842,72	4.666
13	582.422,76 671.842,72	14	582.425,65 671.839,59	4.26	14	582.425,65 671.839,59	15	582.430,21 671.835,86	5.891
15	582.430,21 671.835,86	16	582.431,835 671.834,964	1.856	16	582.431,835 671.834,964	17	582.434,541 671.834,088	2.844
17	582.434,541 671.834,088	18	582.437,64 671.833,571	3.142	18	582.437,64 671.833,571	19	582.442,391 671.833,359	4.756
19	582.442,391 671.833,359	20	582.447,59 671.833,48	5.2	20	582.447,59 671.833,48	21	582.448,378 671.866,618	33.147
21	582.448,378 671.866,618	22	582.448,616 671.871,86	5.247	22	582.448,616 671.871,86	23	582.449,26 671.886,026	14.181
23	582.449,26 671.886,026	24	582.450,334 671.912,654	26.65	24	582.450,334 671.912,654	25	582.453,62 671.977,22	64.65
25	582.453,62 671.977,22	26	582.430,64 672.008,95	39.177	26	582.430,64 672.008,95	27	582.427,697 671.989,462	19.709
27	582.427,697 671.989,462	28	582.425,829 671.977,092	12.51	28	582.425,829 671.977,092	29	582.423,393 671.952,869	24.345
29	582.423,393 671.952,869	30	582.420,788 671.928,859	24.151	30	582.420,788 671.928,859	31	582.420,04 671.923,705	5.208
31	582.420,04 671.923,705	32	582.419,506 671.919,122	4.614	32	582.419,506 671.919,122	33	582.417,742 671.910,814	8.493
33	582.417,742 671.910,814	34	582.415,818 671.902,981	8.066	34	582.415,818 671.902,981	35	582.413,077 671.897,429	6.192
35	582.413,077 671.897,429	36	582.410,232 671.891,699	6.397	36	582.410,232 671.891,699	37	582.409,107 671.888,284	3.596
37	582.409,107 671.888,284	38	582.408,328 671.886,027	2.388	38	582.408,328 671.886,027	1	582.407,146 671.882,604	3.621

** Lungimile segmentelor sunt determinate în planul de proiecție Stereo 70 și sunt rotunjite la 1 milimetru.

*** Distanța dintre puncte este formată din segmente cumulate ce sunt mai mici decât valoarea 1 milimetru.

**DATE DESPRE IMOBILUL NR. 12445**

Oficiul de Cadastru și Publicitate Imobiliară SUCEAVA
Biroul de Cadastru și Publicitate Imobiliară Gura Humorului

A. Partea I. Descrierea imobilului

TEREN Intravilan

Adresa: Loc. Dragoiesti, Str Fora, Nr. 74, Jud. Suceava

Nr. Crt	Nr cadastral Nr. topografic	Suprafața* (mp)	Observații / Referințe
A1		4.141	Sector cadastral:15 Teren neimprejmuit;

B. Partea II. Proprietari și acte

Inscrieri privitoare la dreptul de proprietate și alte drepturi reale		Referințe
12445 / 18/03/2022		
Act Normativ nr. 7, din 13/03/1996 emis de PARLAMENTUL ROMANIEI;		
B1	Inscrierea provizorie, drept de PROPRIETATE, dobandit prin Lege, cota actuala 1/1, cota initiala 1/1 1) COMUNA DRAGOIESTI, CIF:4441190	A1

C. Partea III. SARCINI .

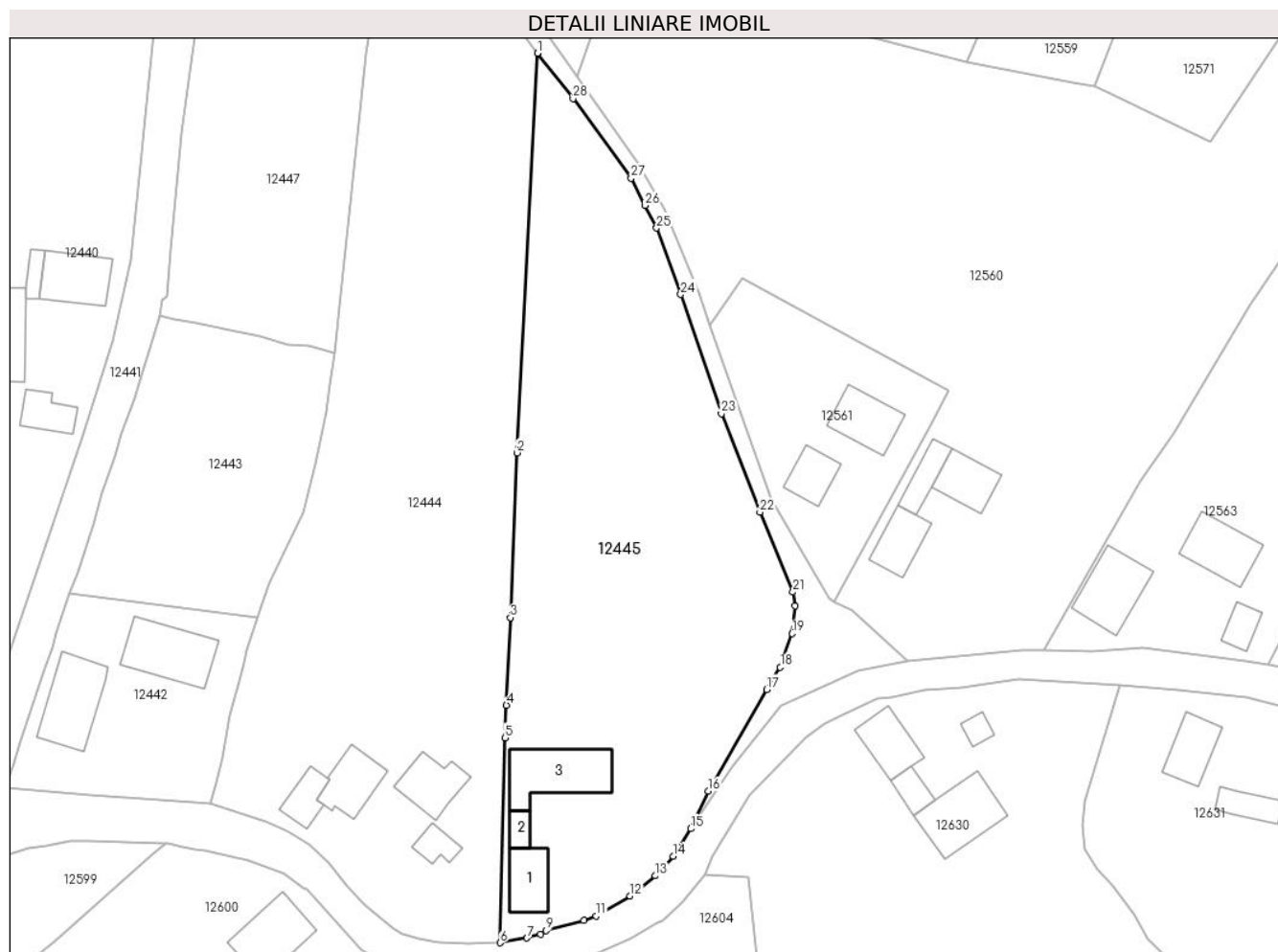
Inscrieri privind dezmembramintele dreptului de proprietate, drepturi reale de garanție și sarcini	Referințe
NU SUNT	

Anexa Nr. 1 La Partea I

Teren

Nr cadastral	Suprafața (mp)*	Observații / Referințe
	4.141	

* Suprafața este determinată în planul de proiecție Stereo 70.



Date referitoare la teren

Crt	Categorie folosință	Intravilan	Suprafața (mp)	Tarla	Parcelă	Nr. topo	Observații / Referințe
1	curți constructii	DA	735	-	-	-	
2	arabil	DA	1.877	-	-	-	
3	arabil	DA	1.529	-	-	-	

Date referitoare la construcții

Crt	Număr	Destinație construcție	Supraf. (mp)	Situație juridică	Observații / Referințe
A1.1		construcții de locuințe	66	Fara acte	Nr. niveluri:1; S. construita la sol:66 mp; S. construita desfasurata:66 mp; LOCUINTA
A1.2		construcții anexa	20	Fara acte	Nr. niveluri:1; S. construita la sol:20 mp; S. construita desfasurata:20 mp; ANEXA
A1.3		construcții anexa	125	Fara acte	Nr. niveluri:1; S. construita la sol:125 mp; S. construita desfasurata:125 mp; ANEXA

Lungime Segmente

1) Valorile lungimilor segmentelor sunt obținute din proiecție în plan.

Punct început	X / Y	Punct sfârșit	X / Y	Lungime segment (** (m)	Punct început	X / Y	Punct sfârșit	X / Y	Lungime segment (** (m)
---------------	-------	---------------	-------	-------------------------	---------------	-------	---------------	-------	-------------------------

Punct început	X / Y	Punct sfârșit	X / Y	Lungime segment (** (m)
1	582.453,62 671.977,22	2	582.450,334 671.912,654	64.65
3	582.449,26 671.886,026	4	582.448,616 671.871,86	14.181
5	582.448,378 671.866,618	6	582.447,59 671.833,48	33.147
7	582.451,94 671.834,26	8	582.454,13 671.834,82	2.26
9	582.455,05 671.835,46	10	582.461,13 671.837,08	6.292
11	582.463,11 671.837,79	12	582.468,61 671.841,05	6.394
13	582.472,69 671.844,3	14	582.475,56 671.847,45	4.261
15	582.478,42 671.851,91	16	582.481,25 671.857,97	6.688
17	582.490,71 671.874,41	18	582.492,89 671.877,99	4.192
19	582.494,83 671.883,45	20	582.495,31 671.887,91	4.486
21	582.494,94 671.890,14	22	582.489,62 671.903,05	13.963
23	582.483,37 671.918,98	24	582.476,8 671.938,24	20.35
25	582.472,88 671.948,96	26	582.471,0 671.952,638	4.131
27	582.468,76 671.957,02	28	582.459,37 671.969,88	15.923

Punct început	X / Y	Punct sfârșit	X / Y	Lungime segment (** (m)
2	582.450,334 671.912,654	3	582.449,26 671.886,026	26.65
4	582.448,616 671.871,86	5	582.448,378 671.866,618	5.247
6	582.447,59 671.833,48	7	582.451,94 671.834,26	4.419
8	582.454,13 671.834,82	9	582.455,05 671.835,46	1.121
10	582.461,13 671.837,08	11	582.463,11 671.837,79	2.103
12	582.468,61 671.841,05	13	582.472,69 671.844,3	5.216
14	582.475,56 671.847,45	15	582.478,42 671.851,91	5.298
16	582.481,25 671.857,97	17	582.490,71 671.874,41	18.967
18	582.492,89 671.877,99	19	582.494,83 671.883,45	5.794
20	582.495,31 671.887,91	21	582.494,94 671.890,14	2.26
22	582.489,62 671.903,05	23	582.483,37 671.918,98	17.112
24	582.476,8 671.938,24	25	582.472,88 671.948,96	11.414
26	582.471,0 671.952,638	27	582.468,76 671.957,02	4.921
28	582.459,37 671.969,88	1	582.453,62 671.977,22	9.324

** Lungimile segmentelor sunt determinate în planul de proiecție Stereo 70 și sunt rotunjite la 1 milimetru.

*** Distanța dintre puncte este formată din segmente cumulate ce sunt mai mici decât valoarea 1 milimetru.

**DATE DESPRE IMOBILUL NR. 12446**

Oficiul de Cadastru și Publicitate Imobiliară SUCEAVA
Biroul de Cadastru și Publicitate Imobiliară Gura Humorului

A. Partea I. Descrierea imobilului

TEREN Intravilan

Adresa: Loc. Dragoiesti, Str Valea Forei, Nr. 2, Jud. Suceava

Nr. Crt	Nr cadastral Nr. topografic	Suprafața* (mp)	Observații / Referințe
A1		715	Sector cadastral:15 Teren neimprejmuit;

B. Partea II. Proprietari și acte

Inscrieri privitoare la dreptul de proprietate și alte drepturi reale		Referințe
12446 / 18/03/2022		
Act Normativ nr. 7, din 13/03/1996 emis de PARLAMENTUL ROMANIEI;		
B1	Inscrierea provizorie, drept de PROPRIETATE, dobandit prin Lege, cota actuala 1/1, cota initiala 1/1 1) COMUNA DRAGOIESTI, CIF:4441190	A1

C. Partea III. SARCINI .

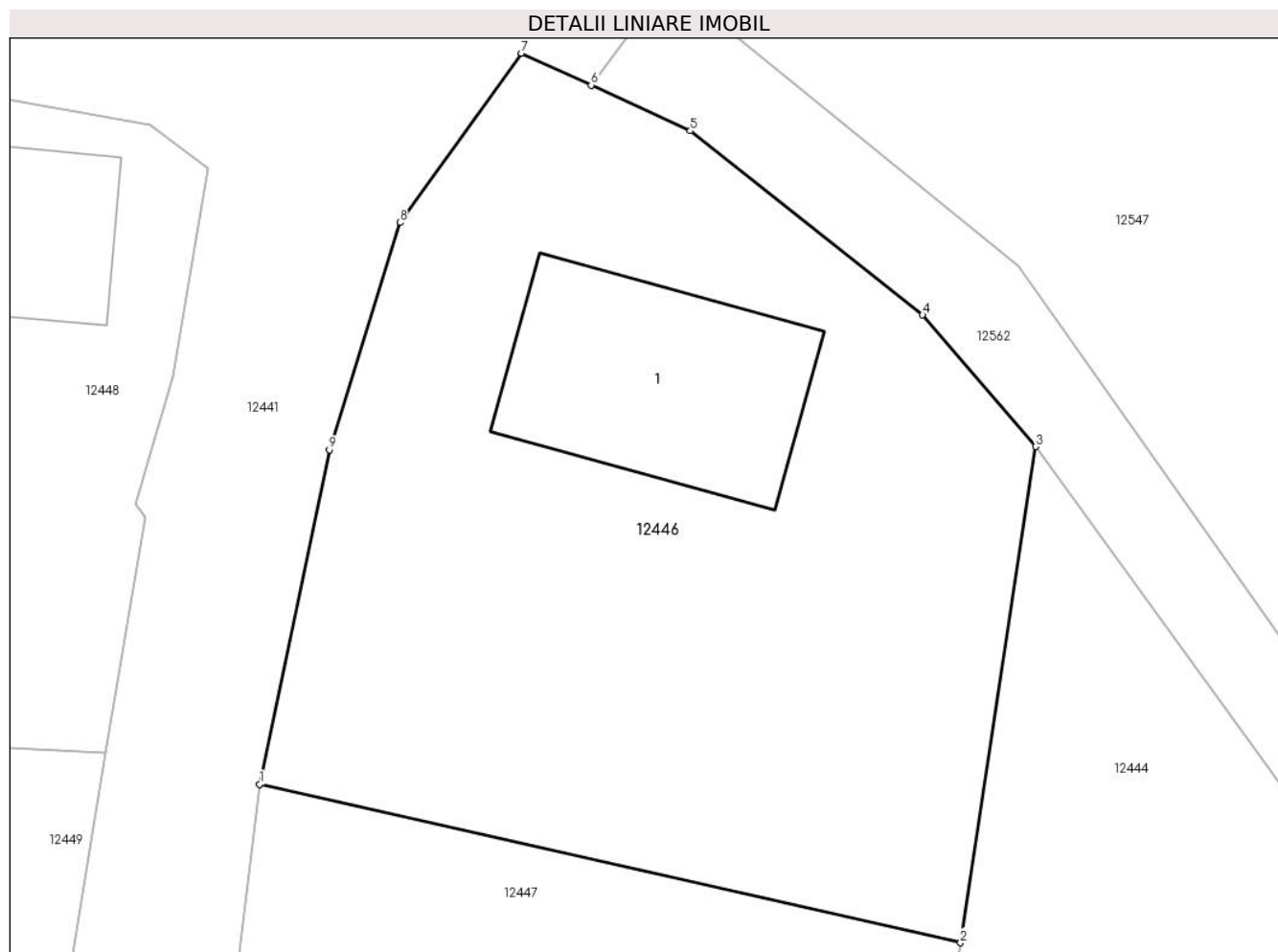
Inscrieri privind dezmembramintele dreptului de proprietate, drepturi reale de garanție și sarcini	Referințe
NU SUNT	

Anexa Nr. 1 La Partea I

Teren

Nr cadastral	Suprafața (mp)*	Observații / Referințe
	715	

* Suprafața este determinată în planul de proiecție Stereo 70.



Date referitoare la teren

Crt	Categorie folosință	Intra vilan	Suprafața (mp)	Tarla	Parcelă	Nr. topo	Observații / Referințe
1	curți constructii	DA	715	-	-	-	

Date referitoare la construcții

Crt	Număr	Destinație construcție	Supraf. (mp)	Situație juridică	Observații / Referințe
A1.1		construcții de locuințe	85	Fara acte	Nr. niveluri:1; S. construita la sol:85 mp; S. construita desfasurata:85 mp; LOCUINTA

Lungime Segmente

1) Valorile lungimilor segmentelor sunt obținute din proiecție în plan.

Punct început	X / Y	Punct sfârșit	X / Y	Lungime segment (** (m)
1	582.400,15 671.995,69	2	582.427,697 671.989,462	28.242
2	582.427,697 671.989,462	3	582.430,64 672.008,95	19.709
3	582.430,64 672.008,95	4	582.426,2 672.014,12	6.815
4	582.426,2 672.014,12	5	582.417,07 672.021,35	11.646

Punct început	X / Y	Punct sfârșit	X / Y	Lungime segment (** (m)
5	582.417,07 672.021,35	6	582.413,171 672.023,144	4.292
6	582.413,171 672.023,144	7	582.410,44 672.024,4	3.006
7	582.410,44 672.024,4	8	582.405,66 672.017,75	8.19
8	582.405,66 672.017,75	9	582.402,88 672.008,82	9.353
9	582.402,88 672.008,82	1	582.400,15 671.995,69	13.411

** Lungimile segmentelor sunt determinate în planul de proiecție Stereo 70 și sunt rotunjite la 1 milimetru.

*** Distanța dintre puncte este formată din segmente cumulate ce sunt mai mici decât valoarea 1 milimetru.

**DATE DESPRE IMOBILUL NR. 12447**

Oficiul de Cadastru și Publicitate Imobiliară SUCEAVA
Biroul de Cadastru și Publicitate Imobiliară Gura Humorului

A. Partea I. Descrierea imobilului

TEREN Intravilan

Adresa: Loc. Dragoiesti, Str Valea Forei, Jud. Suceava

Nr. Crt	Nr cadastral Nr. topografic	Suprafața* (mp)	Observații / Referințe
A1		1.722	Sector cadastral:15 Teren neimprejmit;

B. Partea II. Proprietari și acte

Inscrieri privitoare la dreptul de proprietate și alte drepturi reale		Referințe
12447 / 18/03/2022		
Act Normativ nr. 7, din 13/03/1996 emis de PARLAMENTUL ROMANIEI;		
B1	Intabulare, drept de PROPRIETATE, dobândit prin Lege, cota actuala 1/1, cota initiala 1/1 1) NEIDENTIFICAT NEIDENTIFICAT	A1
Act Administrativ nr. 1901, din 14/03/2022 emis de PRIMARIA COMUNEI DRAGOIESTI;		
B2	Se noteaza posesia factica in favoarea lui 1) ANCHIDIN ILEANA	A1

C. Partea III. SARCINI .

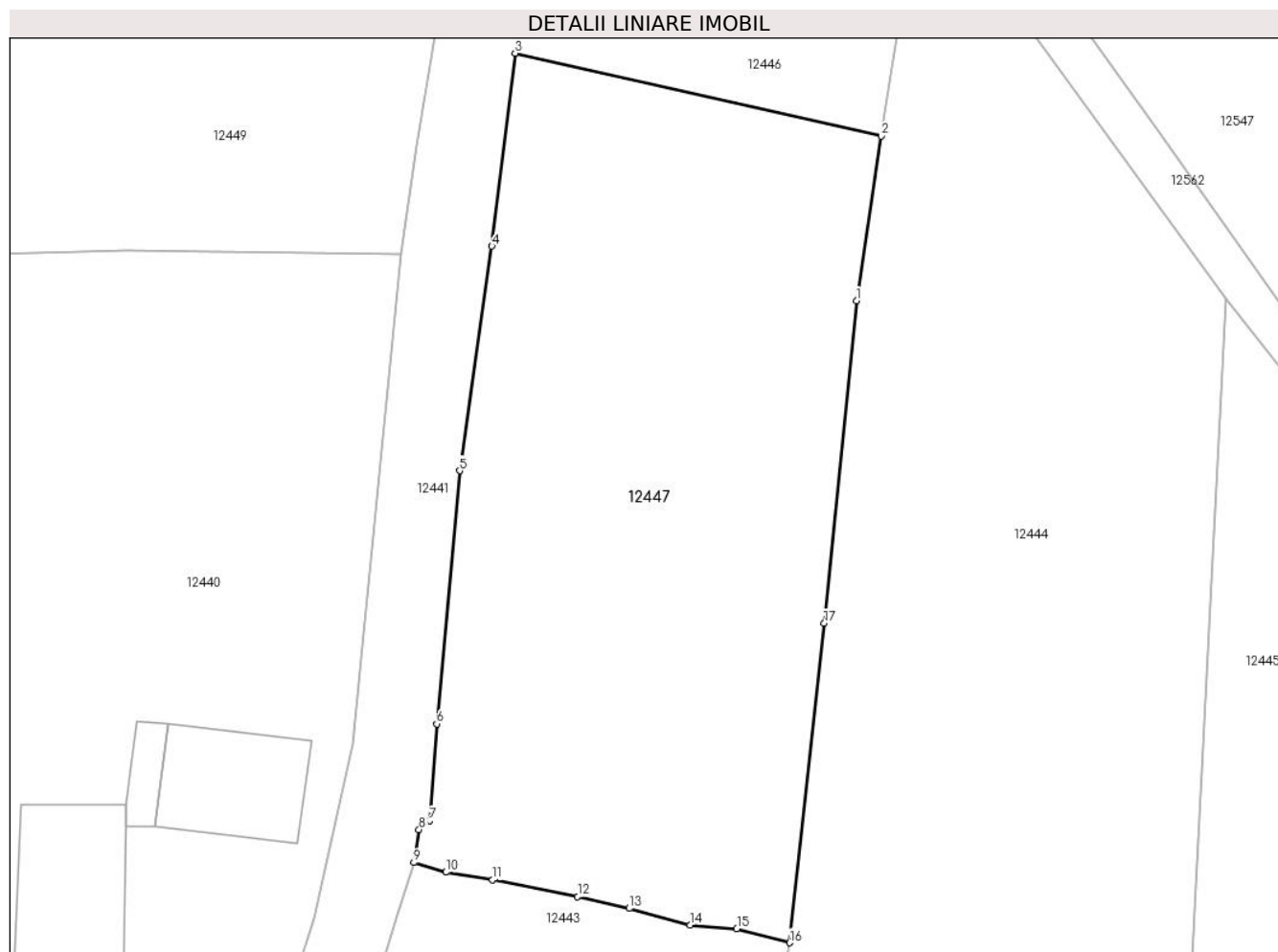
Inscrieri privind dezmembramintele dreptului de proprietate, drepturi reale de garanție și sarcini	Referințe
NU SUNT	

Anexa Nr. 1 La Partea I

Teren

Nr cadastral	Suprafața (mp)*	Observații / Referințe
	1.722	

* Suprafața este determinată în planul de proiecție Stereo 70.



Date referitoare la teren

Crt	Categorie folosință	Intra vilan	Suprafața (mp)	Tarla	Parcelă	Nr. topo	Observații / Referințe
1	arabil	DA	1.722	-	-	-	

Lungime Segmente

1) Valorile lungimilor segmentelor sunt obținute din proiecție în plan.

Punct început	X / Y	Punct sfârșit	X / Y	Lungime segment (** (m)
1	582.425,829 671.977,092	2	582.427,697 671.989,462	12.51
2	582.427,697 671.989,462	3	582.400,15 671.995,69	28.242
3	582.400,15 671.995,69	4	582.398,41 671.981,19	14.604
4	582.398,41 671.981,19	5	582.395,98 671.964,33	17.034
5	582.395,98 671.964,33	6	582.394,26 671.945,31	19.098

Punct început	X / Y	Punct sfârșit	X / Y	Lungime segment (** (m)
6	582.394,26 671.945,31	7	582.393,751 671.938,025	7.303
7	582.393,751 671.938,025	8	582.392,936 671.937,357	1.054
8	582.392,936 671.937,357	9	582.392,547 671.934,878	2.509
9	582.392,547 671.934,878	10	582.394,952 671.934,162	2.509
10	582.394,952 671.934,162	11	582.398,456 671.933,578	3.552
11	582.398,456 671.933,578	12	582.404,854 671.932,317	6.521
12	582.404,854 671.932,317	13	582.408,746 671.931,445	3.988
13	582.408,746 671.931,445	14	582.413,314 671.930,187	4.738
14	582.413,314 671.930,187	15	582.416,827 671.929,917	3.523
15	582.416,827 671.929,917	16	582.420,788 671.928,859	4.1
16	582.420,788 671.928,859	17	582.423,393 671.952,869	24.151
17	582.423,393 671.952,869	1	582.425,829 671.977,092	24.345

** Lungimile segmentelor sunt determinate în planul de proiecție Stereo 70 și sunt rotunjite la 1 milimetru.

*** Distanța dintre puncte este formată din segmente cumulate ce sunt mai mici decât valoarea 1 milimetru.

**DATE DESPRE IMOBILUL NR. 12448**

Oficiul de Cadastru și Publicitate Imobiliară SUCEAVA
Biroul de Cadastru și Publicitate Imobiliară Gura Humorului

A. Partea I. Descrierea imobilului

TEREN Intravilan

Adresa: Loc. Dragoiesti, Str Valea Forei, Nr. 3, Jud. Suceava

Nr. Crt	Nr cadastral Nr. topografic	Suprafața* (mp)	Observații / Referințe
A1		769	Sector cadastral:15 Teren neimprijmit;

Construcții

Crt	Nr cadastral Nr. topografic	Adresa	Observații / Referințe
A1.1		Loc. Dragoiesti, Str Valea Forei, Nr. 3, Jud. Suceava	Nr. niveluri:1; S. construita la sol:67 mp; S. construita desfasurata:67 mp; LOCUINTA
A1.2		Loc. Dragoiesti, Str Valea Forei, Nr. 3, Jud. Suceava	Nr. niveluri:1; S. construita la sol:22 mp; S. construita desfasurata:22 mp; ANEXA
A1.3		Loc. Dragoiesti, Str Valea Forei, Nr. 3, Jud. Suceava	Nr. niveluri:1; S. construita la sol:73 mp; S. construita desfasurata:73 mp; ANEXA
A1.4		Loc. Dragoiesti, Str Valea Forei, Nr. 3, Jud. Suceava	Nr. niveluri:1; S. construita la sol:14 mp; S. construita desfasurata:14 mp; ANEXA

B. Partea II. Proprietari și acte

Inscrieri privitoare la dreptul de proprietate și alte drepturi reale		Referințe
12448 / 18/03/2022		
Act Normativ nr. 7, din 13/03/1996 emis de PARLAMENTUL ROMANIEI;		
B1	Intabulare, drept de PROPRIETATE, dobandit prin Lege, cota actuala 1/1, cota initiala 1/1 1) NEIDENTIFICAT NEIDENTIFICAT	A1
Act Administrativ nr. 1899, din 14/03/2022 emis de PRIMARIA COMUNEI DRAGOIESTI;		
B2	Se noteaza posesia factica in favoarea lui 1) ANCHIDIN CONSTANTIN	A1
Act Administrativ nr. 2526, din 31/03/2022 emis de PRIMARIA COMUNEI DRAGOIESTI;		
B3	Intabulare, drept de PROPRIETATE, dobandit prin Lege, cota actuala 1/1, cota initiala 1/1 1) ANCHIDIN CONSTANTIN	A1.1, A1.2, A1.3, A1.4

C. Partea III. SARCINI .

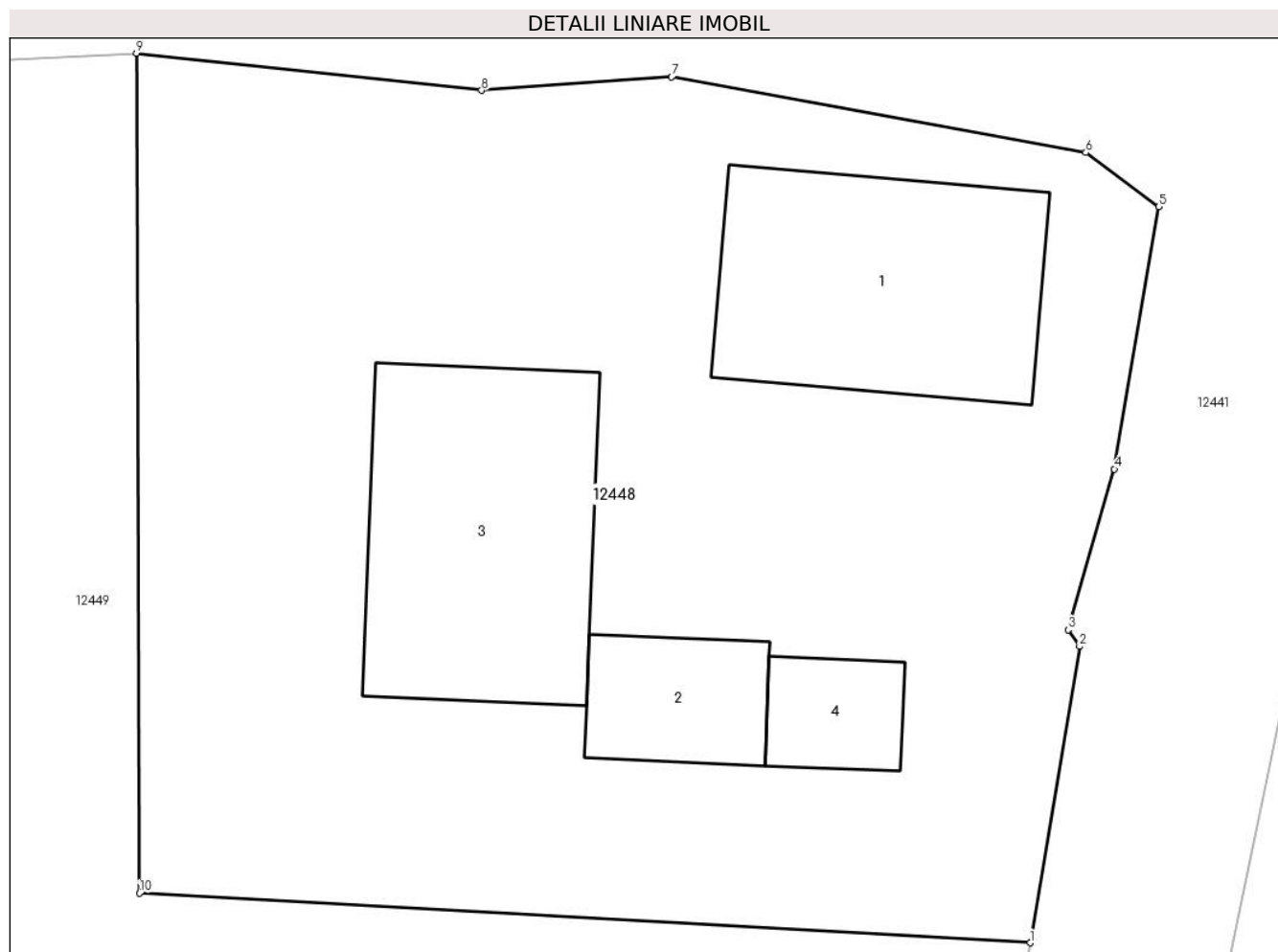
Inscrieri privind dezmembramintele dreptului de proprietate, drepturi reale de garanție și sarcini	Referințe
NU SUNT	

Anexa Nr. 1 La Partea I

Teren

Nr cadastral	Suprafața (mp)*	Observații / Referințe
	769	

* Suprafața este determinată în planul de proiecție Stereo 70.



Date referitoare la teren

Crt	Categorie folosință	Intravilan	Suprafața (mp)	Tarla	Parcelă	Nr. topo	Observații / Referințe
1	curți constructii	DA	769	-	-	-	

Date referitoare la construcții

Crt	Număr	Destinație construcție	Supraf. (mp)	Situație juridică	Observații / Referințe
A1.1		construcții de locuințe	67	Cu acte	Nr. niveluri:1; S. construita la sol:67 mp; S. construita desfasurata:67 mp; LOCUINTA
A1.2		construcții anexa	22	Cu acte	Nr. niveluri:1; S. construita la sol:22 mp; S. construita desfasurata:22 mp; ANEXA
A1.3		construcții anexa	73	Cu acte	Nr. niveluri:1; S. construita la sol:73 mp; S. construita desfasurata:73 mp; ANEXA
A1.4		construcții anexa	14	Cu acte	Nr. niveluri:1; S. construita la sol:14 mp; S. construita desfasurata:14 mp; ANEXA

Lungime Segmente

1) Valorile lungimilor segmentelor sunt obținute din proiecție în plan.

Punct început	X / Y	Punct sfârșit	X / Y	Lungime segment (** (m)
1	582.394,095 671.996,923	2	582.395,635 672.006,166	9.37

Punct început	X / Y	Punct sfârșit	X / Y	Lungime segment (** (m)
2	582.395,635 672.006,166	3	582.395,282 672.006,686	0.628
3	582.395,282 672.006,686	4	582.396,72 672.011,7	5.216
4	582.396,72 672.011,7	5	582.398,11 672.019,88	8.297
5	582.398,11 672.019,88	6	582.395,83 672.021,57	2.838
6	582.395,83 672.021,57	7	582.382,9 672.023,93	13.144
7	582.382,9 672.023,93	8	582.376,968 672.023,51	5.947
8	582.376,968 672.023,51	9	582.366,2 672.024,67	10.83
9	582.366,2 672.024,67	10	582.366,29 671.998,47	26.2
10	582.366,29 671.998,47	1	582.394,095 671.996,923	27.848

** Lungimile segmentelor sunt determinate în planul de proiecție Stereo 70 și sunt rotunjite la 1 milimetru.

*** Distanța dintre puncte este formată din segmente cumulate ce sunt mai mici decât valoarea 1 milimetru.

**DATE DESPRE IMOBILUL NR. 12449**

Oficiul de Cadastru și Publicitate Imobiliară SUCEAVA
Biroul de Cadastru și Publicitate Imobiliară Gura Humorului

A. Partea I. Descrierea imobilului

TEREN Intravilan

Adresa: Loc. Dragoiesti, Str Valea Forei, Jud. Suceava

Nr. Crt	Nr cadastral Nr. topografic	Suprafața* (mp)	Observații / Referințe
A1		2.500	Sector cadastral:15 Teren neimprejmut;

B. Partea II. Proprietari și acte

Inscrieri privitoare la dreptul de proprietate și alte drepturi reale		Referințe
12449 / 18/03/2022		
Act Normativ nr. 7, din 13/03/1996 emis de PARLAMENTUL ROMANIEI;		
B1	Intabulare, drept de PROPRIETATE, dobandit prin Lege, cota actuala 1/1, cota initiala 1/1 1) NEIDENTIFICAT NEIDENTIFICAT	A1
Act Administrativ nr. 1900, din 14/03/2022 emis de PRIMARIA COMUNEI DRAGOIESTI;		
B2	Se noteaza posesia factica in favoarea lui 1) ANCHIDIN VIORICA	A1

C. Partea III. SARCINI .

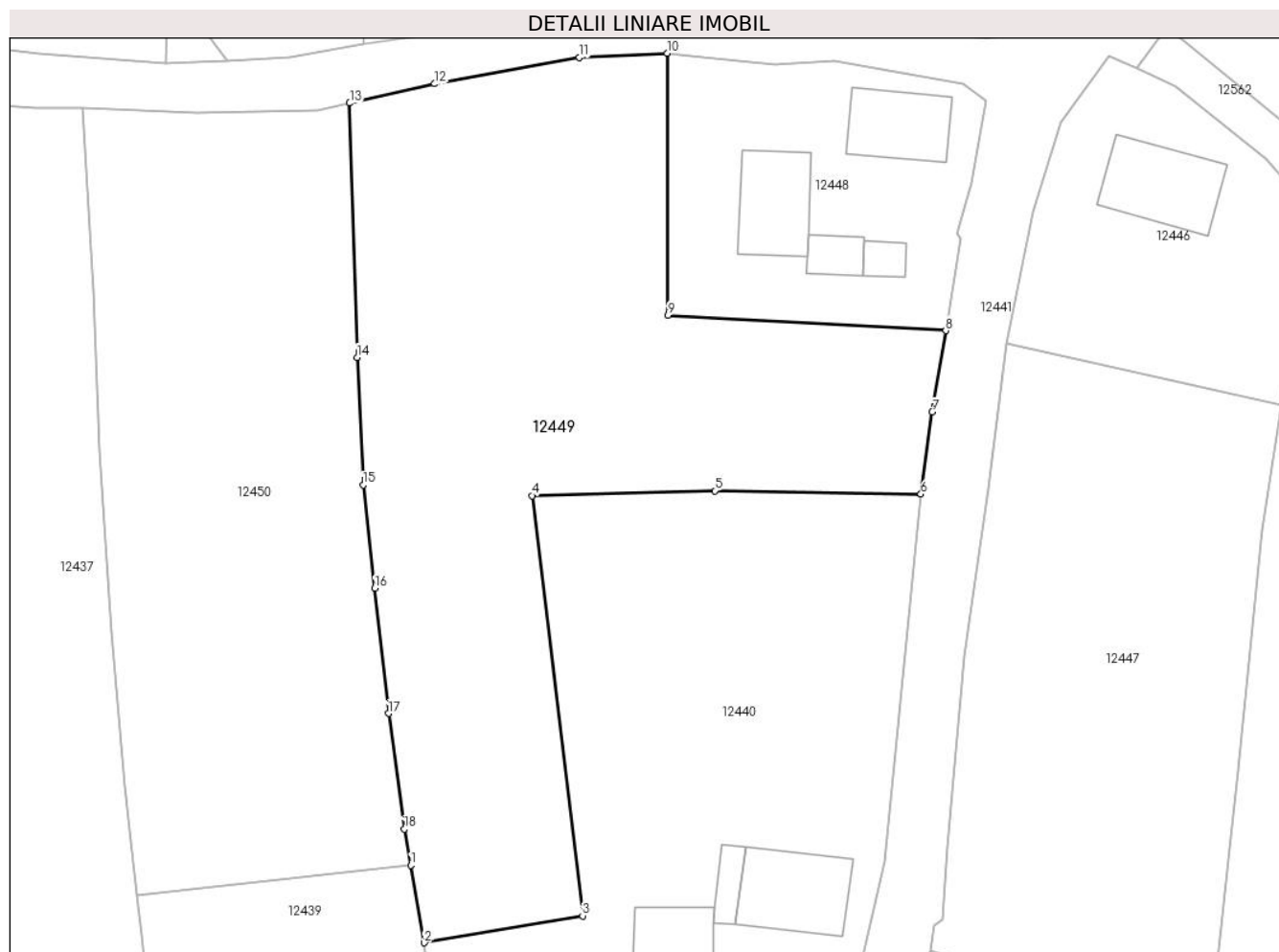
Inscrieri privind dezmembramintele dreptului de proprietate, drepturi reale de garanție și sarcini	Referințe
NU SUNT	

Anexa Nr. 1 La Partea I

Teren

Nr cadastral	Suprafața (mp)*	Observații / Referințe
	2.500	

* Suprafața este determinată în planul de proiecție Stereo 70.



Date referitoare la teren

Crt	Categorie folosință	Intravilan	Suprafața (mp)	Tarla	Parcelă	Nr. topo	Observații / Referințe
1	arabil	DA	2.500	-	-	-	

Lungime Segmente

1) Valorile lungimilor segmentelor sunt obținute din proiecție în plan.

Punct început	X / Y	Punct sfârșit	X / Y	Lungime segment (** (m)
1	582.340,539 671.943,433	2	582.341,896 671.935,684	7.867
2	582.341,896 671.935,684	3	582.357,743 671.938,376	16.074
3	582.357,743 671.938,376	4	582.352,679 671.980,411	42.339
4	582.352,679 671.980,411	5	582.370,978 671.980,893	18.305
5	582.370,978 671.980,893	6	582.391,604 671.980,565	20.629

Punct început	X / Y	Punct sfârșit	X / Y	Lungime segment (** (m)
6	582.391,604 671.980,565	7	582.392,738 671.988,774	8.287
7	582.392,738 671.988,774	8	582.394,095 671.996,923	8.261
8	582.394,095 671.996,923	9	582.366,29 671.998,47	27.848
9	582.366,29 671.998,47	10	582.366,2 672.024,67	26.2
10	582.366,2 672.024,67	11	582.357,43 672.024,25	8.78
11	582.357,43 672.024,25	12	582.342,93 672.021,61	14.738
12	582.342,93 672.021,61	13	582.334,425 672.019,677	8.722
13	582.334,425 672.019,677	14	582.335,165 671.994,247	25.441
14	582.335,165 671.994,247	15	582.335,782 671.981,472	12.79
15	582.335,782 671.981,472	16	582.336,938 671.971,146	10.391
16	582.336,938 671.971,146	17	582.338,322 671.958,628	12.594
17	582.338,322 671.958,628	18	582.339,904 671.947,063	11.673
18	582.339,904 671.947,063	1	582.340,539 671.943,433	3.685

** Lungimile segmentelor sunt determinate în planul de proiecție Stereo 70 și sunt rotunjite la 1 milimetru.

*** Distanța dintre puncte este formată din segmente cumulate ce sunt mai mici decât valoarea 1 milimetru.

**DATE DESPRE IMOBILUL NR. 12450**

Oficiul de Cadastru și Publicitate Imobiliară SUCEAVA
Biroul de Cadastru și Publicitate Imobiliară Gura Humorului

A. Partea I. Descrierea imobilului

TEREN Intravilan

Adresa: Loc. Dragoiesti, Str Valea Forei, Jud. Suceava

Nr. Crt	Nr cadastral Nr. topografic	Suprafața* (mp)	Observații / Referințe
A1		2.053	Sector cadastral:15 Teren neimprejmuit;

B. Partea II. Proprietari și acte

Inscrieri privitoare la dreptul de proprietate și alte drepturi reale		Referințe
12450 / 18/03/2022		
Act Normativ nr. 7, din 13/03/1996 emis de PARLAMENTUL ROMANIEI;		
B1	Inscrierea provizorie, drept de PROPRIETATE, dobandit prin Lege, cota actuala 1/1, cota initiala 1/1 1) COMUNA DRAGOIESTI, CIF:4441190	A1

C. Partea III. SARCINI .

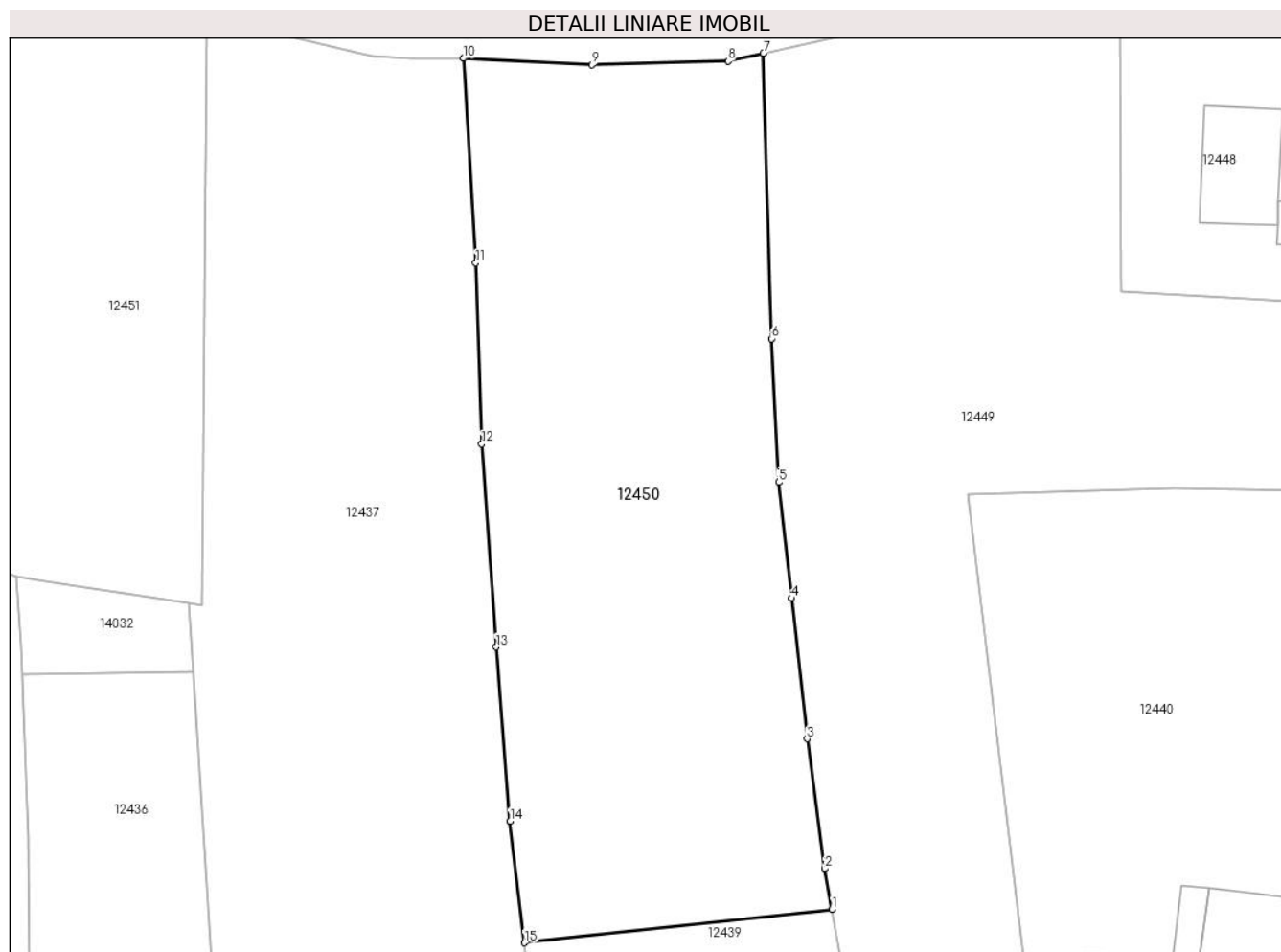
Inscrieri privind dezmembramintele dreptului de proprietate, drepturi reale de garanție și sarcini	Referințe
NU SUNT	

Anexa Nr. 1 La Partea I

Teren

Nr cadastral	Suprafața (mp)*	Observații / Referințe
	2.053	

* Suprafața este determinată în planul de proiecție Stereo 70.



Date referitoare la teren

Crt	Categorie folosință	Intravilan	Suprafața (mp)	Tarla	Parcelă	Nr. topo	Observații / Referințe
1	arabil	DA	2.053	-	-	-	

Lungime Segmente

1) Valorile lungimilor segmentelor sunt obținute din proiecție în plan.

Punct început	X / Y	Punct sfârșit	X / Y	Lungime segment (** (m)
1	582.340,539 671.943,433	2	582.339,904 671.947,063	3.685
2	582.339,904 671.947,063	3	582.338,322 671.958,628	11.673
3	582.338,322 671.958,628	4	582.336,938 671.971,146	12.594
4	582.336,938 671.971,146	5	582.335,782 671.981,472	10.391
5	582.335,782 671.981,472	6	582.335,165 671.994,247	12.79

Punct început	X / Y	Punct sfârșit	X / Y	Lungime segment (** (m)
6	582.335,165 671.994,247	7	582.334,425 672.019,677	25.441
7	582.334,425 672.019,677	8	582.331,279 672.018,961	3.226
8	582.331,279 672.018,961	9	582.319,16 672.018,66	12.123
9	582.319,16 672.018,66	10	582.307,69 672.019,22	11.484
10	582.307,69 672.019,22	11	582.308,791 672.001,007	18.246
11	582.308,791 672.001,007	12	582.309,33 671.984,875	16.141
12	582.309,33 671.984,875	13	582.310,615 671.966,801	18.12
13	582.310,615 671.966,801	14	582.311,856 671.951,293	15.558
14	582.311,856 671.951,293	15	582.313,131 671.940,457	10.911
15	582.313,131 671.940,457	1	582.340,539 671.943,433	27.569

** Lungimile segmentelor sunt determinate în planul de proiecție Stereo 70 și sunt rotunjite la 1 milimetru.

*** Distanța dintre puncte este formată din segmente cumulate ce sunt mai mici decât valoarea 1 milimetru.

**DATE DESPRE IMOBILUL NR. 12451**

Oficiul de Cadastru și Publicitate Imobiliară SUCEAVA
Biroul de Cadastru și Publicitate Imobiliară Gura Humorului

A. Partea I. Descrierea imobilului

TEREN Intravilan

Adresa: Loc. Dragoiesti, Str Valea Forei, Jud. Suceava

Nr. Crt	Nr cadastral Nr. topografic	Suprafața* (mp)	Observații / Referințe
A1	33133	3.089	Sector cadastral:15 Teren neimprejmit;

B. Partea II. Proprietari și acte

Inscrieri privitoare la dreptul de proprietate și alte drepturi reale		Referințe
12451 / 18/03/2022		
Act Normativ nr. 7, din 13/03/1996 emis de PARLAMENTUL ROMANIEI;		
B1	Intabulare, drept de PROPRIETATE, dobandit prin Lege, cota actuala 1/1, cota initiala 1/1 1) NEIDENTIFICAT NEIDENTIFICAT	A1
8637 / 22/04/2021		
Act Notarial nr. 1366, din 21/04/2021 emis de Pelepco Lacramioara Gabriela;		
B2	Se noteaza posesia factica in favoarea lui 1) ANCHIDIN RODICA, cu titlu de donatie	A1

C. Partea III. SARCINI .

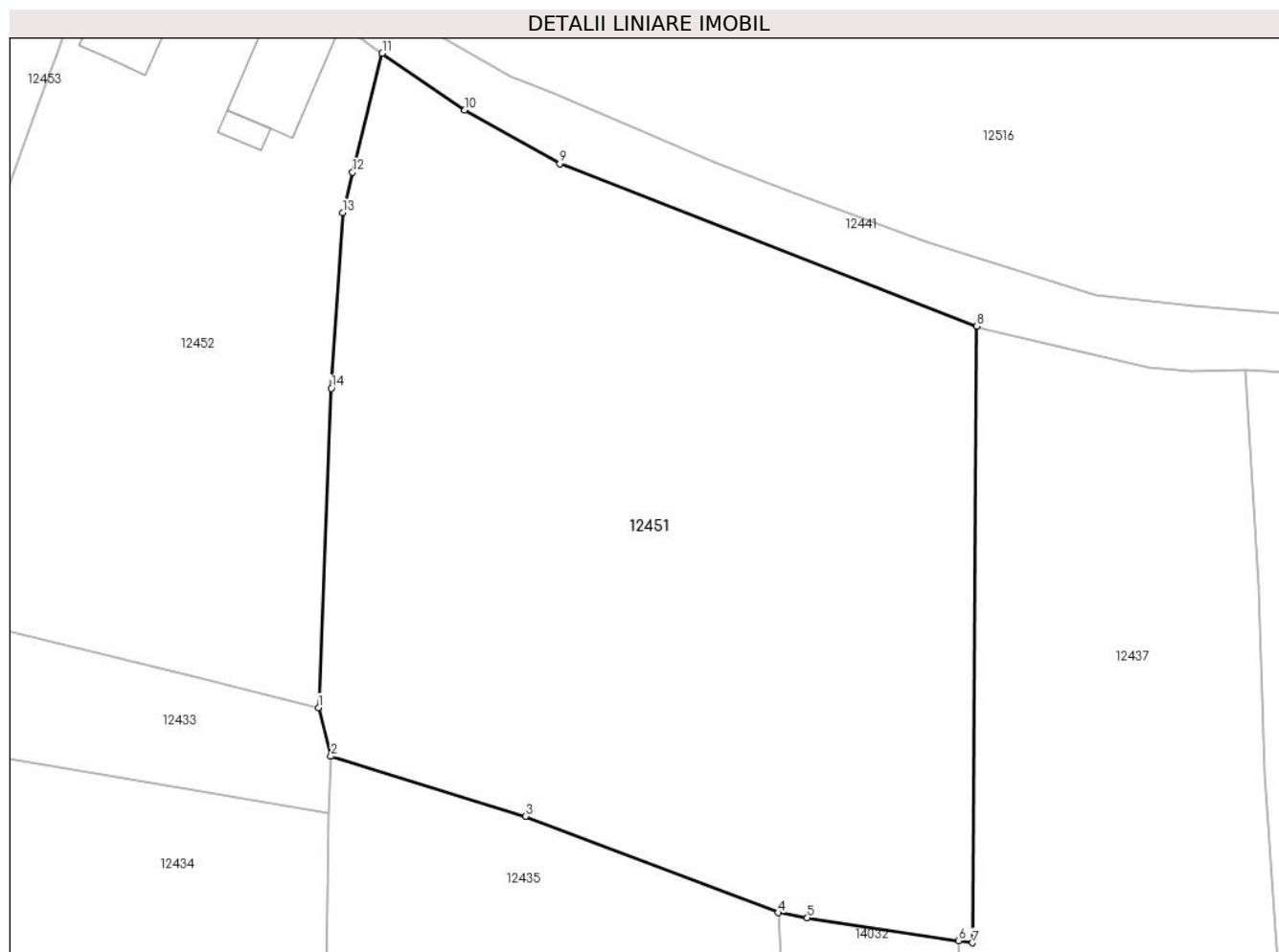
Inscrieri privind dezmembramintele dreptului de proprietate, drepturi reale de garanție și sarcini	Referințe
NU SUNT	

Anexa Nr. 1 La Partea I

Teren

Nr cadastral	Suprafața (mp)*	Observații / Referințe
33133	3.089	

* Suprafața este determinată în planul de proiecție Stereo 70.



Date referitoare la teren

Crt	Categorie folosință	Intravilan	Suprafața (mp)	Tarla	Parcelă	Nr. topo	Observații / Referințe
1	arabil	DA	3.089	79	2647,2648,2640	-	

Lungime Segmente

1) Valorile lungimilor segmentelor sunt obținute din proiecție în plan.

Punct început	X / Y	Punct sfârșit	X / Y	Lungime segment (** (m)
1	582.228,729 671.990,525	2	582.229,792 671.986,374	4.285
2	582.229,792 671.986,374	3	582.246,345 671.981,268	17.323
3	582.246,345 671.981,268	4	582.267,88 671.973,061	23.046
4	582.267,88 671.973,061	5	582.270,379 671.972,642	2.534
5	582.270,379 671.972,642	6	582.283,23 671.970,684	12.999

Punct început	X / Y	Punct sfârșit	X / Y	Lungime segment (** (m)
6	582.283,23 671.970,684	7	582.284,431 671.970,501	1.215
7	582.284,431 671.970,501	8	582.284,81 672.022,982	52.482
8	582.284,81 672.022,982	9	582.249,28 672.036,83	38.133
9	582.249,28 672.036,83	10	582.241,2 672.041,39	9.278
10	582.241,2 672.041,39	11	582.234,16 672.046,22	8.538
11	582.234,16 672.046,22	12	582.231,638 672.036,081	10.448
12	582.231,638 672.036,081	13	582.230,786 672.032,653	3.532
13	582.230,786 672.032,653	14	582.229,83 672.017,698	14.986
14	582.229,83 672.017,698	1	582.228,729 671.990,525	27.195

** Lungimile segmentelor sunt determinate în planul de proiecție Stereo 70 și sunt rotunjite la 1 milimetru.

*** Distanța dintre puncte este formată din segmente cumulate ce sunt mai mici decât valoarea 1 milimetru.

**DATE DESPRE IMOBILUL NR. 12452**

Oficiul de Cadastru și Publicitate Imobiliară SUCEAVA
Biroul de Cadastru și Publicitate Imobiliară Gura Humorului

A. Partea I. Descrierea imobilului

TEREN Intravilan

Adresa: Loc. Dragoiesti, Str Valea Forei, Nr. 5, Jud. Suceava

Nr. Crt	Nr cadastral Nr. topografic	Suprafața* (mp)	Observații / Referințe
A1	31549	1.955	Sector cadastral:15 Teren neimpregmuit;

Construcții

Crt	Nr cadastral Nr. topografic	Adresa	Observații / Referințe
A1.1	31549-C1	Loc. Dragoiesti, Str Valea Forei, Nr. 5, Jud. Suceava	Nr. niveluri:1; S. construita la sol:50 mp; S. construita desfasurata:50 mp; LOCUINTA
A1.2	31549-C2	Loc. Dragoiesti, Str Valea Forei, Nr. 5, Jud. Suceava	Nr. niveluri:1; S. construita la sol:25 mp; S. construita desfasurata:25 mp; ANEXA
A1.3	31549-C3	Loc. Dragoiesti, Str Valea Forei, Nr. 5, Jud. Suceava	Nr. niveluri:1; S. construita la sol:62 mp; S. construita desfasurata:62 mp; ANEXA
A1.4	31549-C4	Loc. Dragoiesti, Str Valea Forei, Nr. 5, Jud. Suceava	Nr. niveluri:1; S. construita la sol:8 mp; S. construita desfasurata:8 mp; ANEXA

B. Partea II. Proprietari și acte

Inscrieri privitoare la dreptul de proprietate și alte drepturi reale	Referințe
150 / 24/01/2005	
Act Notarial nr. 531, din 21/01/2005 emis de BNP OVIDIU BUSUIOC;	
B1	A1
Intabulare, drept de PROPRIETATE, dobandit prin Conventie, cota actuala 1/1, cota initiala 1/1	
1) GVINDA VASILE , LIPSA CNP	
2) GVINDA DOMNICA , LIPSA CNP, bun comun	
12452 / 18/03/2022	
Act Administrativ nr. 2526, din 31/03/2022 emis de PRIMARIA COMUNEI DRAGOIESTI;	
B2	A1.1, A1.2, A1.3, A1.4
Intabulare, drept de PROPRIETATE, dobandit prin Lege, cota actuala 1/1, cota initiala 1/1	
1) GVINDA VASILE , LIPSA CNP	
2) GVINDA DOMNICA , LIPSA CNP, bun comun	

C. Partea III. SARCINI

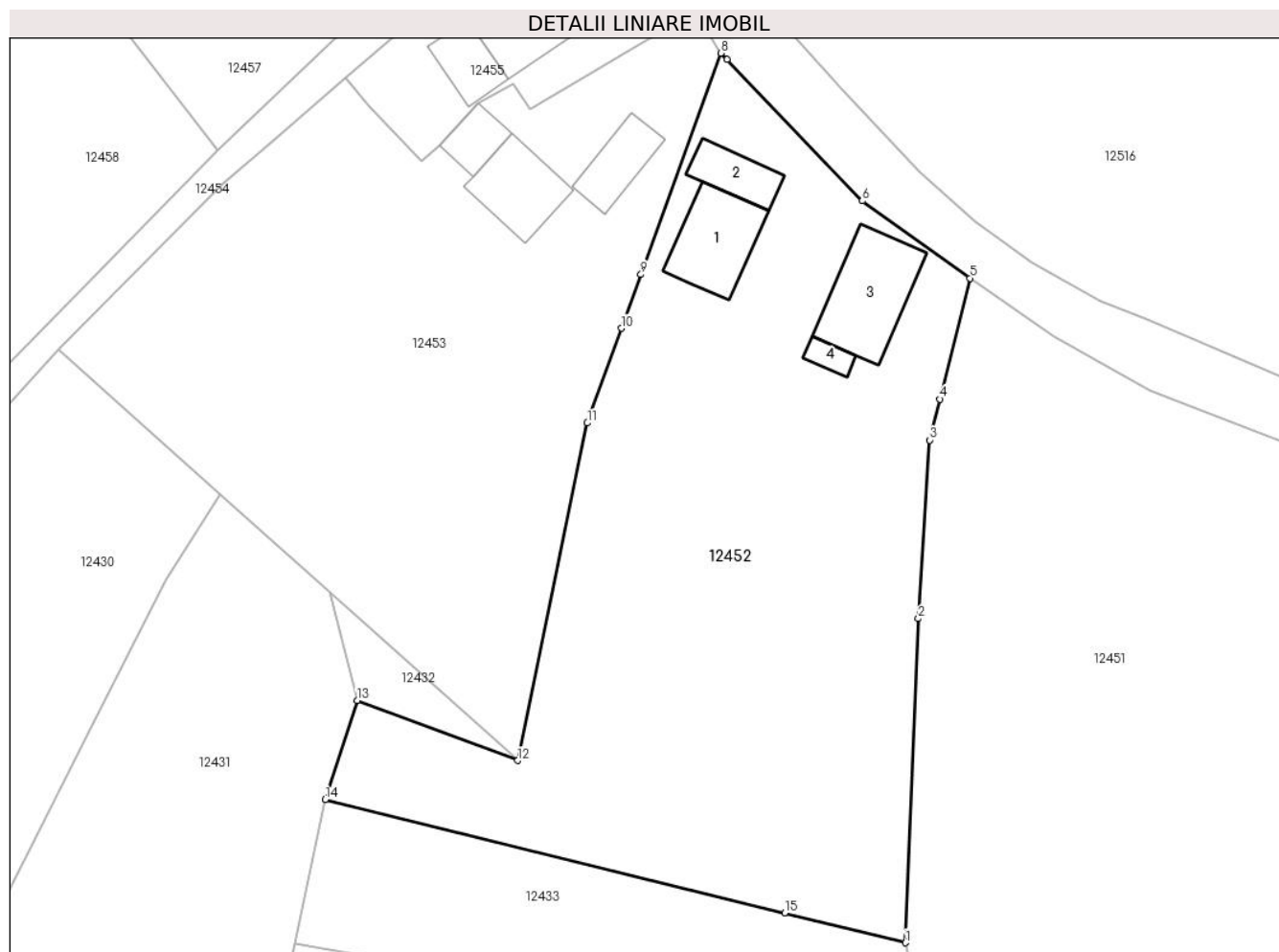
Inscrieri privind dezmembramintele dreptului de proprietate, drepturi reale de garanție și sarcini	Referințe
150 / 24/01/2005	
Act Notarial nr. 531, din 21/01/2005 emis de BNP OVIDIU BUSUIOC;	
C1	A1
Intabulare, drept de UZUFRUCT VIAGERSI OBLIGATIA DE INTRETINERE, dobandit prin Conventie, cota actuala 1/1, cota initiala 1/1	
1) ROSCA BRADATAN FILIP , LIPSA CNP	

Anexa Nr. 1 La Partea I

Teren

Nr cadastral	Suprafața (mp)*	Observații / Referințe
31549	1.955	

* Suprafața este determinată în planul de proiecție Stereo 70.



Date referitoare la teren

Crt	Categorie folosință	Intravilan	Suprafața (mp)	Tarla	Parcelă	Nr. topo	Observații / Referințe
1	curți constructii	DA	405	-	-	-	
2	arabil	DA	1.549	-	-	-	

Date referitoare la construcții

Crt	Număr	Destinație construcție	Supraf. (mp)	Situație juridică	Observații / Referințe
A1.1	31549-C1	construcții de locuințe	50	Cu acte	Nr. niveluri:1; S. construita la sol:50 mp; S. construita desfasurata:50 mp; LOCUINTA
A1.2	31549-C2	construcții anexa	25	Cu acte	Nr. niveluri:1; S. construita la sol:25 mp; S. construita desfasurata:25 mp; ANEXA
A1.3	31549-C3	construcții anexa	62	Cu acte	Nr. niveluri:1; S. construita la sol:62 mp; S. construita desfasurata:62 mp; ANEXA
A1.4	31549-C4	construcții anexa	8	Cu acte	Nr. niveluri:1; S. construita la sol:8 mp; S. construita desfasurata:8 mp; ANEXA

Lungime Segmente

1) Valorile lungimilor segmentelor sunt obținute din proiecție în plan.

Punct început	X / Y	Punct sfârșit	X / Y	Lungime segment (** (m)
---------------	-------	---------------	-------	-------------------------

Punct început	X / Y	Punct sfârșit	X / Y	Lungime segment (** (m)
1	582.228,729 671.990,525	2	582.229,83 672.017,698	27.195
2	582.229,83 672.017,698	3	582.230,786 672.032,653	14.986
3	582.230,786 672.032,653	4	582.231,638 672.036,081	3.532
4	582.231,638 672.036,081	5	582.234,16 672.046,22	10.448
5	582.234,16 672.046,22	6	582.225,13 672.052,7	11.114
6	582.225,13 672.052,7	7	582.213,78 672.064,55	16.409
7	582.213,78 672.064,55	8	582.213,26 672.065,08	0.742
8	582.213,26 672.065,08	9	582.206,556 672.046,538	19.717
9	582.206,556 672.046,538	10	582.204,926 672.042,03	4.794
10	582.204,926 672.042,03	11	582.202,055 672.034,088	8.445
11	582.202,055 672.034,088	12	582.196,221 672.005,798	28.885
12	582.196,221 672.005,798	13	582.182,748 672.010,845	14.387
13	582.182,748 672.010,845	14	582.180,087 672.002,533	8.728
14	582.180,087 672.002,533	15	582.218,606 671.993,024	39.675
15	582.218,606 671.993,024	1	582.228,729 671.990,525	10.427

** Lungimile segmentelor sunt determinate în planul de proiecție Stereo 70 și sunt rotunjite la 1 milimetru.

*** Distanța dintre puncte este formată din segmente cumulate ce sunt mai mici decât valoarea 1 milimetru.

**DATE DESPRE IMOBILUL NR. 12453**

Oficiul de Cadastru și Publicitate Imobiliară SUCEAVA
Biroul de Cadastru și Publicitate Imobiliară Gura Humorului

A. Partea I. Descrierea imobilului

TEREN Intravilan

Adresa: Loc. Dragoiesti, Str Valea Forei, Nr. 7, Jud. Suceava

Nr. Crt	Nr cadastral Nr. topografic	Suprafața* (mp)	Observații / Referințe
A1		1.656	Sector cadastral:15 Teren neimprijmit;

Construcții

Crt	Nr cadastral Nr. topografic	Adresa	Observații / Referințe
A1.1		Loc. Dragoiesti, Str Valea Forei, Nr. 7, Jud. Suceava	Nr. niveluri:1; S. construita la sol:42 mp; S. construita desfasurata:42 mp; LOCUINTA
A1.2		Loc. Dragoiesti, Str Valea Forei, Nr. 7, Jud. Suceava	Nr. niveluri:1; S. construita la sol:29 mp; S. construita desfasurata:29 mp; ANEXA
A1.3		Loc. Dragoiesti, Str Valea Forei, Nr. 7, Jud. Suceava	Nr. niveluri:1; S. construita la sol:18 mp; S. construita desfasurata:18 mp; ANEXA

B. Partea II. Proprietari și acte

Inscrieri privitoare la dreptul de proprietate și alte drepturi reale		Referințe
12453 / 18/03/2022		
Act Normativ nr. 7, din 13/03/1996 emis de PARLAMENTUL ROMANIEI;		
B1	Intabulare, drept de PROPRIETATE, dobandit prin Lege, cota actuala 1/1, cota initiala 1/1 1) NEIDENTIFICAT NEIDENTIFICAT	A1
Act Administrativ nr. 1894, din 14/03/2022 emis de PRIMARIA COMUNEI DRAGOIESTI;		
B2	Se noteaza posesia factica in favoarea lui 1) ROSCA-BRADATAN ILEANA	A1
Act Administrativ nr. 2526, din 31/03/2022 emis de PRIMARIA COMUNEI DRAGOIESTI;		
B3	Intabulare, drept de PROPRIETATE, dobandit prin Lege, cota actuala 1/1, cota initiala 1/1 1) ROSCA-BRADATAN ILEANA	A1.1, A1.2, A1.3

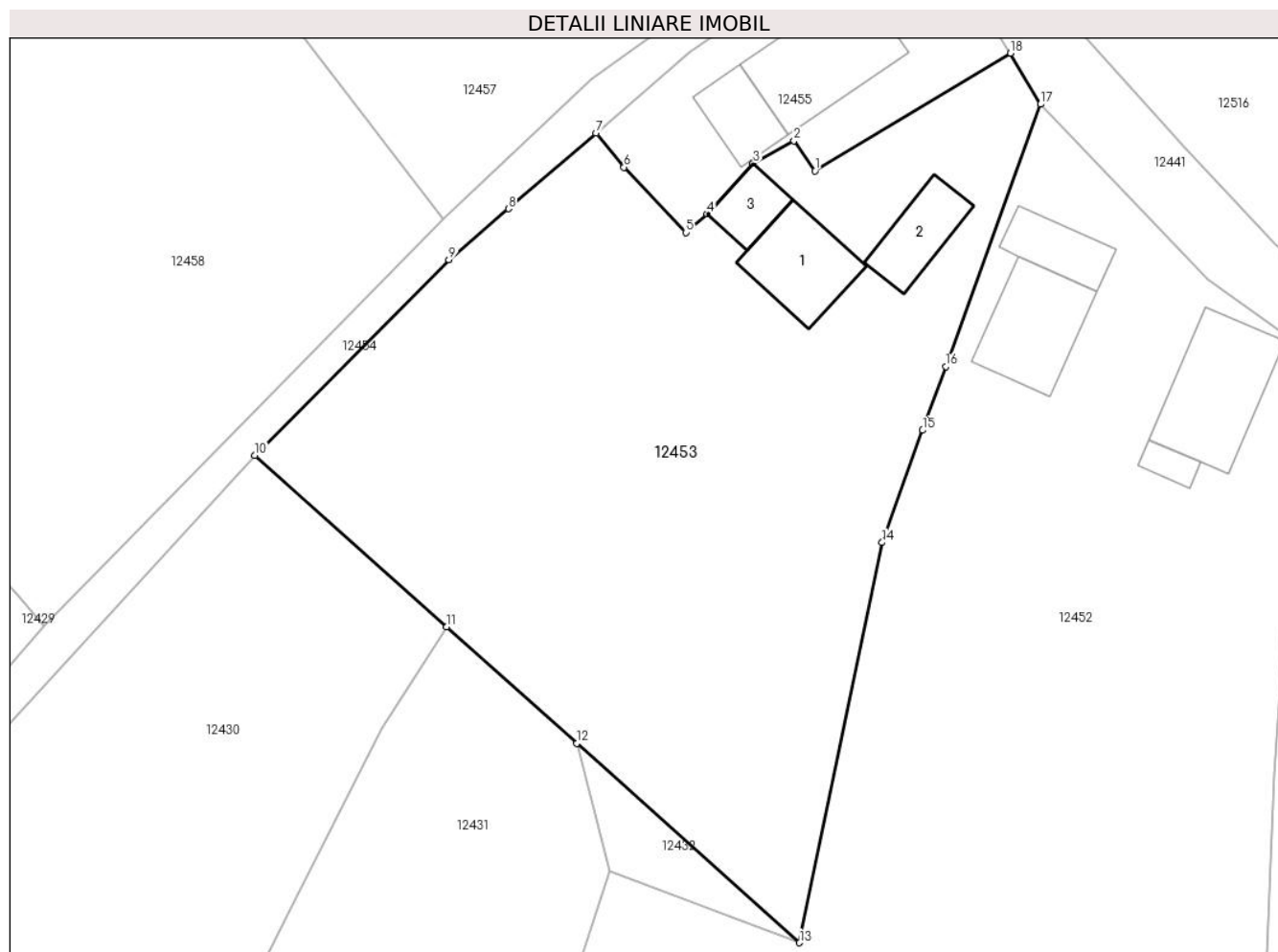
C. Partea III. SARCINI .

Inscrieri privind dezmembramintele dreptului de proprietate, drepturi reale de garanție și sarcini	Referințe
NU SUNT	

Teren

Nr cadastral	Suprafața (mp)*	Observații / Referințe
	1.656	

* Suprafața este determinată în planul de proiecție Stereo 70.



Date referitoare la teren

Crt	Categorie folosință	Intravilan	Suprafața (mp)	Tarla	Parcelă	Nr. topo	Observații / Referințe
1	curți constructii	DA	400	-	-	-	
2	arabil	DA	1.256	-	-	-	

Date referitoare la construcții

Crt	Număr	Destinație construcție	Supraf. (mp)	Situație juridică	Observații / Referințe
A1.1		construcții de locuințe	42	Cu acte	Nr. niveluri:1; S. construita la sol:42 mp; S. construita desfasurata:42 mp; LOCUINTA
A1.2		construcții anexa	29	Cu acte	Nr. niveluri:1; S. construita la sol:29 mp; S. construita desfasurata:29 mp; ANEXA
A1.3		construcții anexa	18	Cu acte	Nr. niveluri:1; S. construita la sol:18 mp; S. construita desfasurata:18 mp; ANEXA

Lungime Segmente

1) Valorile lungimilor segmentelor sunt obținute din proiecție în plan.

Punct început	X / Y	Punct sfârșit	X / Y	Lungime segment (** (m)
1	582.197,307 672.060,357	2	582.195,836 672.062,485	2.587

Punct început	X / Y	Punct sfârșit	X / Y	Lungime segment (** (m)
2	582.195,836 672.062,485	3	582.192,938 672.060,907	3.3
3	582.192,938 672.060,907	4	582.189,678 672.057,317	4.849
4	582.189,678 672.057,317	5	582.188,177 672.056,011	1.99
5	582.188,177 672.056,011	6	582.183,8 672.060,619	6.355
6	582.183,8 672.060,619	7	582.181,809 672.063,025	3.123
7	582.181,809 672.063,025	8	582.175,628 672.057,697	8.16
8	582.175,628 672.057,697	9	582.171,42 672.054,07	5.555
9	582.171,42 672.054,07	10	582.157,69 672.040,26	19.474
10	582.157,69 672.040,26	11	582.171,255 672.028,128	18.199
11	582.171,255 672.028,128	12	582.180,464 672.019,891	12.355
12	582.180,464 672.019,891	13	582.196,221 672.005,798	21.14
13	582.196,221 672.005,798	14	582.202,055 672.034,088	28.885
14	582.202,055 672.034,088	15	582.204,926 672.042,03	8.445
15	582.204,926 672.042,03	16	582.206,556 672.046,538	4.794
16	582.206,556 672.046,538	17	582.213,26 672.065,08	19.717
17	582.213,26 672.065,08	18	582.211,147 672.068,682	4.176
18	582.211,147 672.068,682	1	582.197,307 672.060,357	16.151

** Lungimile segmentelor sunt determinate în planul de proiecție Stereo 70 și sunt rotunjite la 1 milimetru.

*** Distanța dintre puncte este formată din segmente cumulate ce sunt mai mici decât valoarea 1 milimetru.

**DATE DESPRE IMOBILUL NR. 12454**

Oficiul de Cadastru și Publicitate Imobiliară SUCEAVA
Biroul de Cadastru și Publicitate Imobiliară Gura Humorului

A. Partea I. Descrierea imobilului

TEREN Necunoscut

Adresa: Loc. Dragoiesti, Jud. Suceava

Nr. Crt	Nr cadastral Nr. topografic	Suprafața* (mp)	Observații / Referințe
A1		649	Sector cadastral:15 Teren neimprejmuit;

B. Partea II. Proprietari și acte

Inscrieri privitoare la dreptul de proprietate și alte drepturi reale		Referințe
12454 / 18/03/2022		
Act Normativ nr. 7, din 13/03/1996 emis de PARLAMENTUL ROMANIEI;		
B1	Inscrierea provizorie, drept de PROPRIETATE, dobandit prin Lege, cota actuala 1/1, cota initiala 1/1 1) COMUNA DRAGOIESTI, CIF:4441190	A1

C. Partea III. SARCINI .

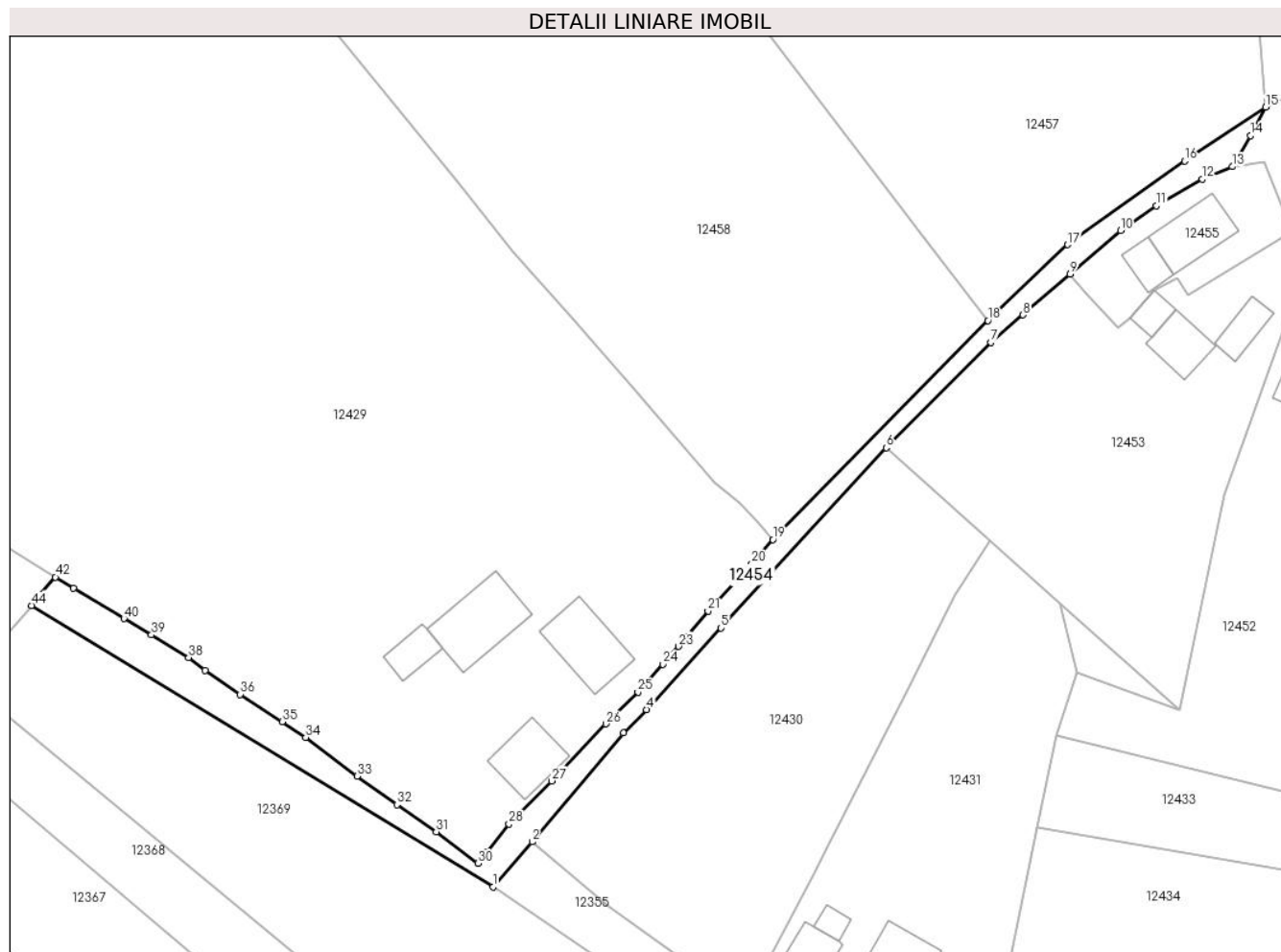
Inscrieri privind dezmembramintele dreptului de proprietate, drepturi reale de garanție și sarcini	Referințe
NU SUNT	

Anexa Nr. 1 La Partea I

Teren

Nr cadastral	Suprafața (mp)*	Observații / Referințe
	649	

* Suprafața este determinată în planul de proiecție Stereo 70.



Date referitoare la teren

Crt	Categorie folosință	Intravilan	Suprafața (mp)	Tarla	Parcelă	Nr. topo	Observații / Referințe
1	drum	DA	468	-	-	-	
2	drum	NU	181	-	-	-	

Lungime Segmente

1) Valorile lungimilor segmentelor sunt obținute din proiecție în plan.

Punct început	X / Y	Punct sfârșit	X / Y	Lungime segment
1	582.106,015 671.982,644	2	582.111,17 671.988,56	7.847
4	582.126,2 672.005,9	5	582.135,98 672.016,61	14.504
7	582.171,42 672.054,07	8	582.175,628 672.057,697	5.555
10	582.188,45 672.068,75	11	582.193,15 672.072,02	5.726
13	582.203,117 672.077,149	14	582.205,5 672.081,201	4.701
2	582.111,17 671.988,56	3	582.123,14 672.002,85	18.641
5	582.135,98 672.016,61	6	582.157,69 672.040,26	32.104
8	582.175,628 672.057,697	9	582.181,809 672.063,025	8.16
11	582.193,15 672.072,02	12	582.199,16 672.075,51	6.95
14	582.205,5 672.081,201	15	582.207,517 672.084,937	4.246
3	582.123,14 672.002,85	4	582.126,2 672.005,9	4.32
6	582.157,69 672.040,26	7	582.171,42 672.054,07	19.474
9	582.181,809 672.063,025	10	582.188,45 672.068,75	8.768
12	582.199,16 672.075,51	13	582.203,117 672.077,149	4.283
15	582.207,517 672.084,937	16	582.196,89 672.077,88	12.757

Punct început	X / Y	Punct sfârșit	X / Y	Lungime segment	Punct început	X / Y	Punct sfârșit	X / Y	Lungime segment	Punct început	X / Y	Punct sfârșit	X / Y	Lungime segment
16	582.196,89 672.077,88	17	582.181,51 672.066,9	18.897	17	582.181,51 672.066,9	18	582.171,039 672.056,947	14.447	18	582.171,039 672.056,947	19	582.142,788 672.028,216	40.294
19	582.142,788 672.028,216	20	582.140,015 672.025,012	4.237	20	582.140,015 672.025,012	21	582.134,265 672.018,854	8.425	21	582.134,265 672.018,854	22	582.131,47 672.015,506	4.361
22	582.131,47 672.015,506	23	582.130,368 672.014,21	1.701	23	582.130,368 672.014,21	24	582.128,316 672.011,864	3.117	24	582.128,316 672.011,864	25	582.125,065 672.008,205	4.895
25	582.125,065 672.008,205	26	582.120,84 672.004,035	5.936	26	582.120,84 672.004,035	27	582.113,732 671.996,558	10.316	27	582.113,732 671.996,558	28	582.108,133 671.990,895	7.964
28	582.108,133 671.990,895	29	582.105,231 671.987,261	4.651	29	582.105,231 671.987,261	30	582.104,028 671.985,731	1.946	30	582.104,028 671.985,731	31	582.098,56 671.989,864	6.854
31	582.098,56 671.989,864	32	582.093,39 671.993,437	6.285	32	582.093,39 671.993,437	33	582.088,162 671.997,187	6.434	33	582.088,162 671.997,187	34	582.081,413 672.002,247	8.435
34	582.081,413 672.002,247	35	582.078,328 672.004,323	3.718	35	582.078,328 672.004,323	36	582.072,791 672.007,901	6.592	36	582.072,791 672.007,901	37	582.068,203 672.011,055	5.568
37	582.068,203 672.011,055	38	582.066,039 672.012,754	2.751	38	582.066,039 672.012,754	39	582.061,153 672.015,716	5.714	39	582.061,153 672.015,716	40	582.057,546 672.017,859	4.196
40	582.057,546 672.017,859	41	582.050,913 672.021,866	7.749	41	582.050,913 672.021,866	42	582.048,535 672.023,303	2.778	42	582.048,535 672.023,303	43	582.046,62 672.021,014	2.984
43	582.046,62 672.021,014	44	582.045,42 672.019,58	1.87	44	582.045,42 672.019,58	1	582.106,015 671.982,644	70.965					

** Lungimile segmentelor sunt determinate în planul de proiecție Stereo 70 și sunt rotunjite la 1 milimetru.

*** Distanța dintre puncte este formată din segmente cumulate ce sunt mai mici decât valoarea 1 milimetru.

**DATE DESPRE IMOBILUL NR. 12455**

Oficiul de Cadastru și Publicitate Imobiliară SUCEAVA
Biroul de Cadastru și Publicitate Imobiliară Gura Humorului

A. Partea I. Descrierea imobilului

TEREN Intravilan

Adresa: Loc. Dragoiesti, Str Valea Forei, Nr. 7, Jud. Suceava

Nr. Crt	Nr cadastral Nr. topografic	Suprafața* (mp)	Observații / Referințe
A1		300	Sector cadastral:15 Teren neimprijmit;

Construcții

Crt	Nr cadastral Nr. topografic	Adresa	Observații / Referințe
A1.1		Loc. Dragoiesti, Str Valea Forei, Nr. 7, Jud. Suceava	Nr. niveluri:1; S. construita la sol:62 mp; S. construita desfasurata:62 mp; LOCUINTA
A1.2		Loc. Dragoiesti, Str Valea Forei, Nr. 7, Jud. Suceava	Nr. niveluri:1; S. construita la sol:25 mp; S. construita desfasurata:25 mp; ANEXA

B. Partea II. Proprietari și acte

Inscrieri privitoare la dreptul de proprietate și alte drepturi reale		Referințe
12455 / 18/03/2022		
Act Normativ nr. 7, din 13/03/1996 emis de PARLAMENTUL ROMANIEI;		
B1	Intabulare, drept de PROPRIETATE, dobandit prin Lege, cota actuala 1/1, cota initiala 1/1 1) NEIDENTIFICAT NEIDENTIFICAT	A1
Act Administrativ nr. 1871, din 14/03/2022 emis de PRIMARIA COMUNEI DRAGOIESTI;		
B2	Se noteaza posesia factica in favoarea 1) ROSCA-BRADATAN EUGENIA-LILIANA 2) ROSCA-BRADATAN CONSTANTIN	A1
Act Administrativ nr. 2526, din 31/03/2022 emis de PRIMARIA COMUNEI DRAGOIESTI;		
B2	Intabulare, drept de PROPRIETATECasatoriti, dobandit prin Lege, cota actuala 1/1, cota initiala 1/1 1) ROSCA-BRADATAN EUGENIA-LILIANA 2) ROSCA-BRADATAN CONSTANTIN	A1.1, A1.2

C. Partea III. SARCINI .

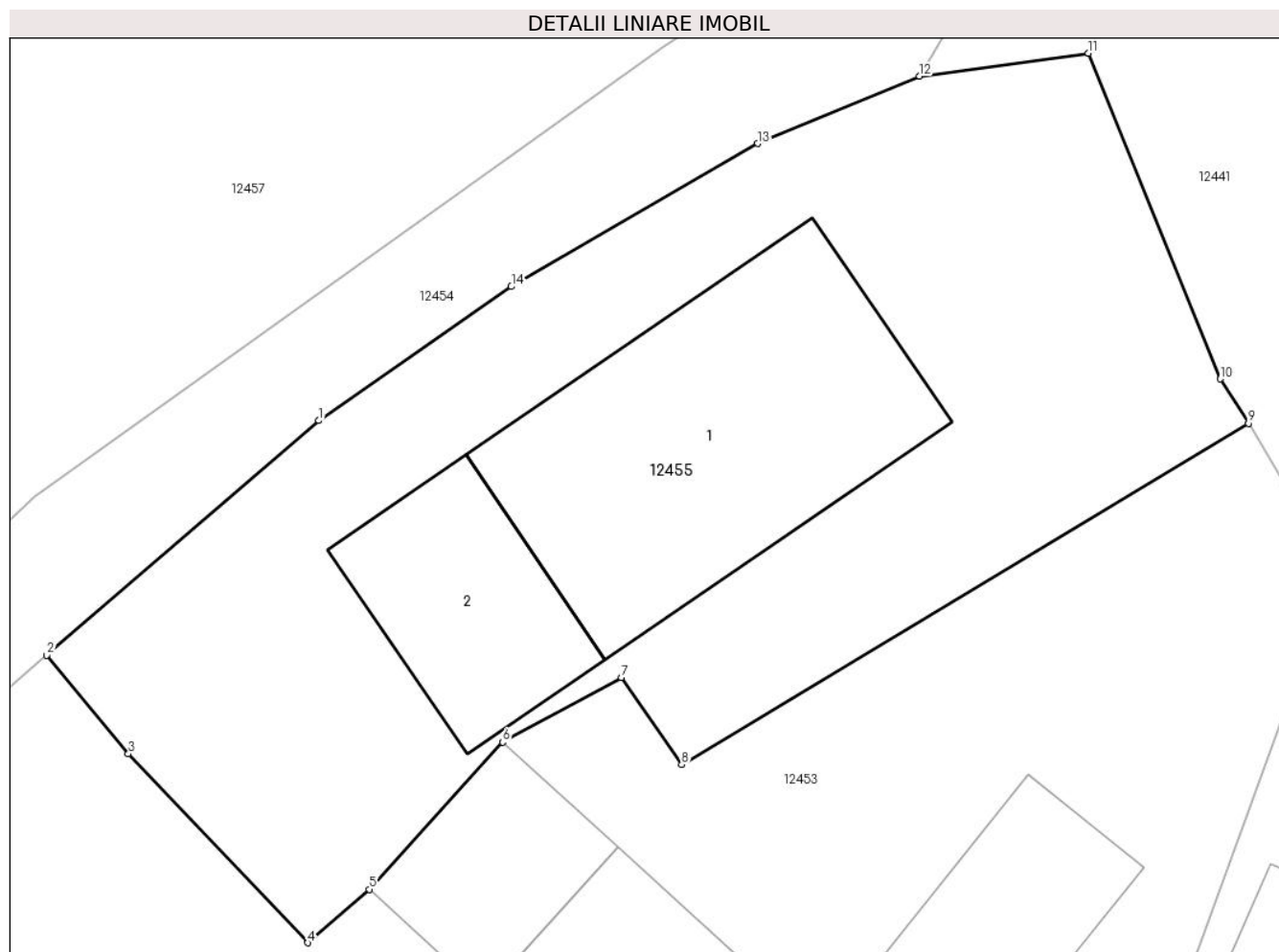
Inscrieri privind dezmembramintele dreptului de proprietate, drepturi reale de garanție și sarcini	Referințe
NU SUNT	

Anexa Nr. 1 La Partea I

Teren

Nr cadastral	Suprafața (mp)*	Observații / Referințe
	300	

* Suprafața este determinată în planul de proiecție Stereo 70.



Date referitoare la teren

Crt	Categorie folosință	Intravilan	Suprafața (mp)	Tarla	Parcelă	Nr. topo	Observații / Referințe
1	arabil	DA	300	-	-	-	

Date referitoare la construcții

Crt	Număr	Destinație construcție	Supraf. (mp)	Situație juridică	Observații / Referințe
A1.1		construcții de locuințe	62	Cu acte	Nr. niveluri:1; S. construita la sol:62 mp; S. construita desfasurata:62 mp; LOCUINTA
A1.2		construcții anexa	25	Cu acte	Nr. niveluri:1; S. construita la sol:25 mp; S. construita desfasurata:25 mp; ANEXA

Lungime Segmente

1) Valorile lungimilor segmentelor sunt obținute din proiecție în plan.

Punct început	X / Y	Punct sfârșit	X / Y	Lungime segment (** (m)
1	582.188,45 672.068,75	2	582.181,809 672.063,025	8.768
2	582.181,809 672.063,025	3	582.183,8 672.060,619	3.123
3	582.183,8 672.060,619	4	582.188,177 672.056,011	6.355

Punct început	X / Y	Punct sfârșit	X / Y	Lungime segment (** (m)
4	582.188,177 672.056,011	5	582.189,678 672.057,317	1.99
5	582.189,678 672.057,317	6	582.192,938 672.060,907	4.849
6	582.192,938 672.060,907	7	582.195,836 672.062,485	3.3
7	582.195,836 672.062,485	8	582.197,307 672.060,357	2.587
8	582.197,307 672.060,357	9	582.211,147 672.068,682	16.151
9	582.211,147 672.068,682	10	582.210,455 672.069,767	1.287
10	582.210,455 672.069,767	11	582.207,241 672.077,713	8.571
11	582.207,241 672.077,713	12	582.203,117 672.077,149	4.162
12	582.203,117 672.077,149	13	582.199,16 672.075,51	4.283
13	582.199,16 672.075,51	14	582.193,15 672.072,02	6.95
14	582.193,15 672.072,02	1	582.188,45 672.068,75	5.726

** Lungimile segmentelor sunt determinate în planul de proiecție Stereo 70 și sunt rotunjite la 1 milimetru.

*** Distanța dintre puncte este formată din segmente cumulate ce sunt mai mici decât valoarea 1 milimetru.

**DATE DESPRE IMOBILUL NR. 12456**

Oficiul de Cadastru și Publicitate Imobiliară SUCEAVA
Biroul de Cadastru și Publicitate Imobiliară Gura Humorului

A. Partea I. Descrierea imobilului

TEREN Intravilan

Adresa: Loc. Dragoiesti, Jud. Suceava

Nr. Crt	Nr cadastral Nr. topografic	Suprafața* (mp)	Observații / Referințe
A1		74	Sector cadastral:15 Teren neimprejmuit;

B. Partea II. Proprietari și acte

Inscrieri privitoare la dreptul de proprietate și alte drepturi reale		Referințe
12456 / 18/03/2022		
Act Normativ nr. 7, din 13/03/1996 emis de PARLAMENTUL ROMANIEI;		
B1	Inscrierea provizorie, drept de PROPRIETATE, dobandit prin Lege, cota actuala 1/1, cota initiala 1/1	A1
1) COMUNA DRAGOIESTI, CIF:4441190, Proprietar neidentificat		

C. Partea III. SARCINI .

Inscrieri privind dezmembramintele dreptului de proprietate, drepturi reale de garanție și sarcini	Referințe
NU SUNT	

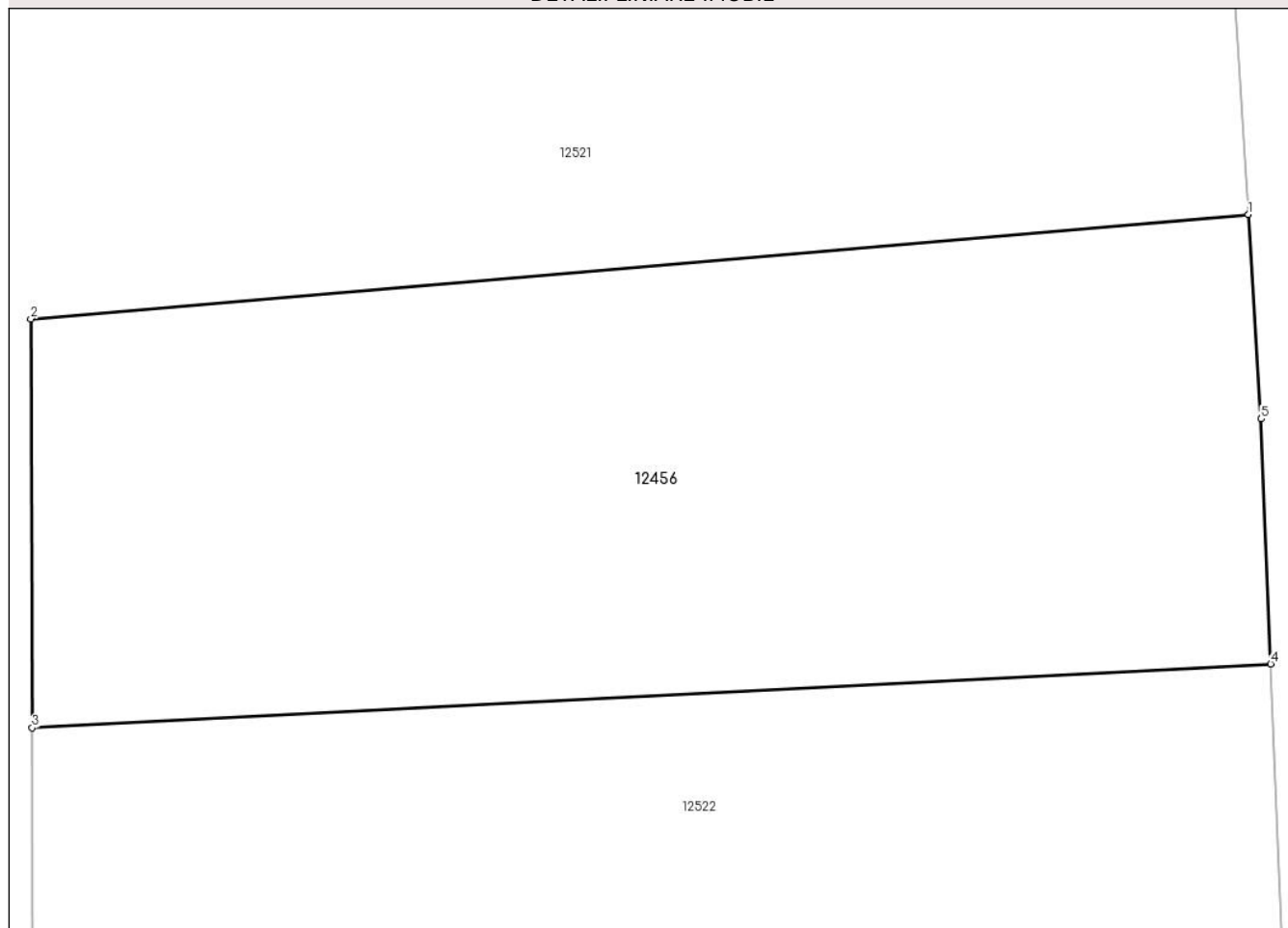
Anexa Nr. 1 La Partea I

Teren

Nr cadastral	Suprafața (mp)*	Observații / Referințe
	74	

* Suprafața este determinată în planul de proiecție Stereo 70.

DETALII LINIARE IMOBIL



Date referitoare la teren

Crt	Categorie folosință	Intravilan	Suprafața (mp)	Tarla	Parcelă	Nr. topo	Observații / Referințe
1	arabil	DA	74	-	-	-	

Lungime Segmente

1) Valorile lungimilor segmentelor sunt obținute din proiecție în plan.

Punct început	X / Y	Punct sfârșit	X / Y	Lungime segment (** (m)
1	582.367,157 672.090,893	2	582.352,748 672.089,659	14.462
2	582.352,748 672.089,659	3	582.352,763 672.084,822	4.837
3	582.352,763 672.084,822	4	582.367,42 672.085,58	14.677
4	582.367,42 672.085,58	5	582.367,307 672.088,477	2.899
5	582.367,307 672.088,477	1	582.367,157 672.090,893	2.421

**** Lungimile segmentelor sunt determinate în planul de proiecție Stereo 70 și sunt rotunjite la 1 milimetru.**

***** Distanța dintre puncte este formată din segmente cumulate ce sunt mai mici decât valoarea 1 milimetru.**

**DATE DESPRE IMOBILUL NR. 12457**

Oficiul de Cadastru și Publicitate Imobiliară SUCEAVA
Biroul de Cadastru și Publicitate Imobiliară Gura Humorului

A. Partea I. Descrierea imobilului

TEREN Intravilan

Adresa: Loc. Dragoiesti, Jud. Suceava

Nr. Crt	Nr cadastral Nr. topografic	Suprafața* (mp)	Observații / Referințe
A1		7.772	Sector cadastral:15 Teren neimprejmuit;

B. Partea II. Proprietari și acte

Inscrieri privitoare la dreptul de proprietate și alte drepturi reale		Referințe
12457 / 18/03/2022		
Act Normativ nr. 7, din 13/03/1996 emis de PARLAMENTUL ROMANIEI;		
B1	Intabulare, drept de PROPRIETATE, dobandit prin Lege, cota actuala 1/1, cota initiala 1/1 1) NEIDENTIFICAT NEIDENTIFICAT	A1
Act Administrativ nr. 1869, din 14/03/2022 emis de PRIMARIA COMUNEI DRAGOIESTI;		
B2	Se noteaza posesia factica in favoarea lui 1) HOGEA ILIE	A1

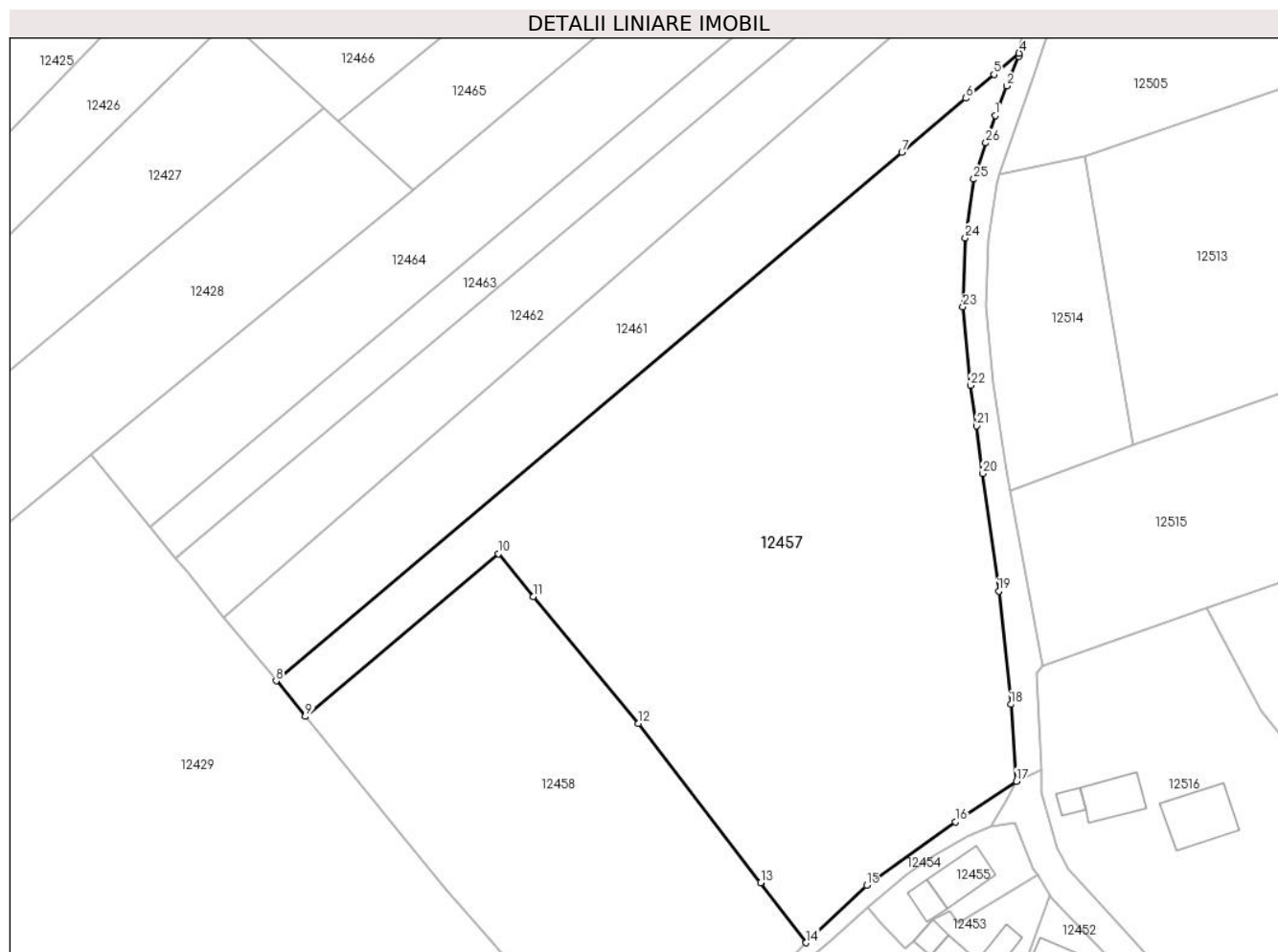
C. Partea III. SARCINI .

Inscrieri privind dezmembramintele dreptului de proprietate, drepturi reale de garanție și sarcini	Referințe
NU SUNT	

Teren

Nr cadastral	Suprafața (mp)*	Observații / Referințe
	7.772	

* Suprafața este determinată în planul de proiecție Stereo 70.



Date referitoare la teren

Crt	Categorie folosință	Intravilan	Suprafața (mp)	Tarla	Parcelă	Nr. topo	Observații / Referințe
1	arabil	DA	5.909	-	-	-	
2	arabil	DA	1.863	28	562, 564	-	

Lungime Segmente

1) Valorile lungimilor segmentelor sunt obținute din proiecție în plan.

Punct început	X / Y	Punct sfârșit	X / Y	Lungime segment (** (m)
1	582.203,805 672.200,306	2	582.205,823 672.205,399	5.478
3	582.207,858 672.210,537	4	582.207,96 672.211,077	0.55
5	582.203,58 672.207,38	6	582.198,728 672.203,284	6.35
7	582.187,624 672.193,912	8	582.079,13 672.102,334	141.977

Punct început	X / Y	Punct sfârșit	X / Y	Lungime segment (** (m)
2	582.205,823 672.205,399	3	582.207,858 672.210,537	5.526
4	582.207,96 672.211,077	5	582.203,58 672.207,38	5.732
6	582.198,728 672.203,284	7	582.187,624 672.193,912	14.53
8	582.079,13 672.102,334	9	582.084,181 672.096,153	7.982

Punct început	X / Y	Punct sfârșit	X / Y	Lungime segment (** (m)
9	582.084,181 672.096,153	10	582.117,637 672.124,327	43.739
11	582.123,74 672.116,954	12	582.141,965 672.094,932	28.585
13	582.163,105 672.067,313	14	582.171,039 672.056,947	13.054
15	582.181,51 672.066,9	16	582.196,89 672.077,88	18.897
17	582.207,517 672.084,937	18	582.206,534 672.098,262	13.361
19	582.204,445 672.117,898	20	582.201,619 672.138,246	20.543
21	582.200,557 672.146,514	22	582.199,532 672.153,505	7.066
23	582.198,201 672.167,12	24	582.198,638 672.179,08	11.968
25	582.200,082 672.189,255	26	582.202,197 672.195,533	6.625

Punct început	X / Y	Punct sfârșit	X / Y	Lungime segment (** (m)
10	582.117,637 672.124,327	11	582.123,74 672.116,954	9.571
12	582.141,965 672.094,932	13	582.163,105 672.067,313	34.781
14	582.171,039 672.056,947	15	582.181,51 672.066,9	14.447
16	582.196,89 672.077,88	17	582.207,517 672.084,937	12.757
18	582.206,534 672.098,262	19	582.204,445 672.117,898	19.747
20	582.201,619 672.138,246	21	582.200,557 672.146,514	8.336
22	582.199,532 672.153,505	23	582.198,201 672.167,12	13.68
24	582.198,638 672.179,08	25	582.200,082 672.189,255	10.277
26	582.202,197 672.195,533	1	582.203,805 672.200,306	5.037

** Lungimile segmentelor sunt determinate în planul de proiecție Stereo 70 și sunt rotunjite la 1 milimetru.

*** Distanța dintre puncte este formată din segmente cumulate ce sunt mai mici decât valoarea 1 milimetru.

**DATE DESPRE IMOBILUL NR. 12458**

Oficiul de Cadastru și Publicitate Imobiliară SUCEAVA
Biroul de Cadastru și Publicitate Imobiliară Gura Humorului

A. Partea I. Descrierea imobilului

TEREN Necunoscut

Adresa: Loc. Dragoiesti, Str Valea Forei, Jud. Suceava

Nr. Crt	Nr cadastral Nr. topografic	Suprafața* (mp)	Observații / Referințe
A1		3.778	Sector cadastral:15 Teren neimprejmuit;

B. Partea II. Proprietari și acte

Inscrieri privitoare la dreptul de proprietate și alte drepturi reale		Referințe
12458 / 18/03/2022		
Act Normativ nr. 7, din 13/03/1996 emis de PARLAMENTUL ROMANIEI;		
B1	Intabulare, drept de PROPRIETATE, dobandit prin Lege, cota actuala 1/1, cota initiala 1/1 1) NEIDENTIFICAT NEIDENTIFICAT	A1
Act Administrativ nr. 1870, din 14/03/2022 emis de PRIMARIA COMUNEI DRAGOIESTI;		
B2	Se noteaza posesia factica in favoarea lui 1) RUSU GHEORGHE	A1

C. Partea III. SARCINI .

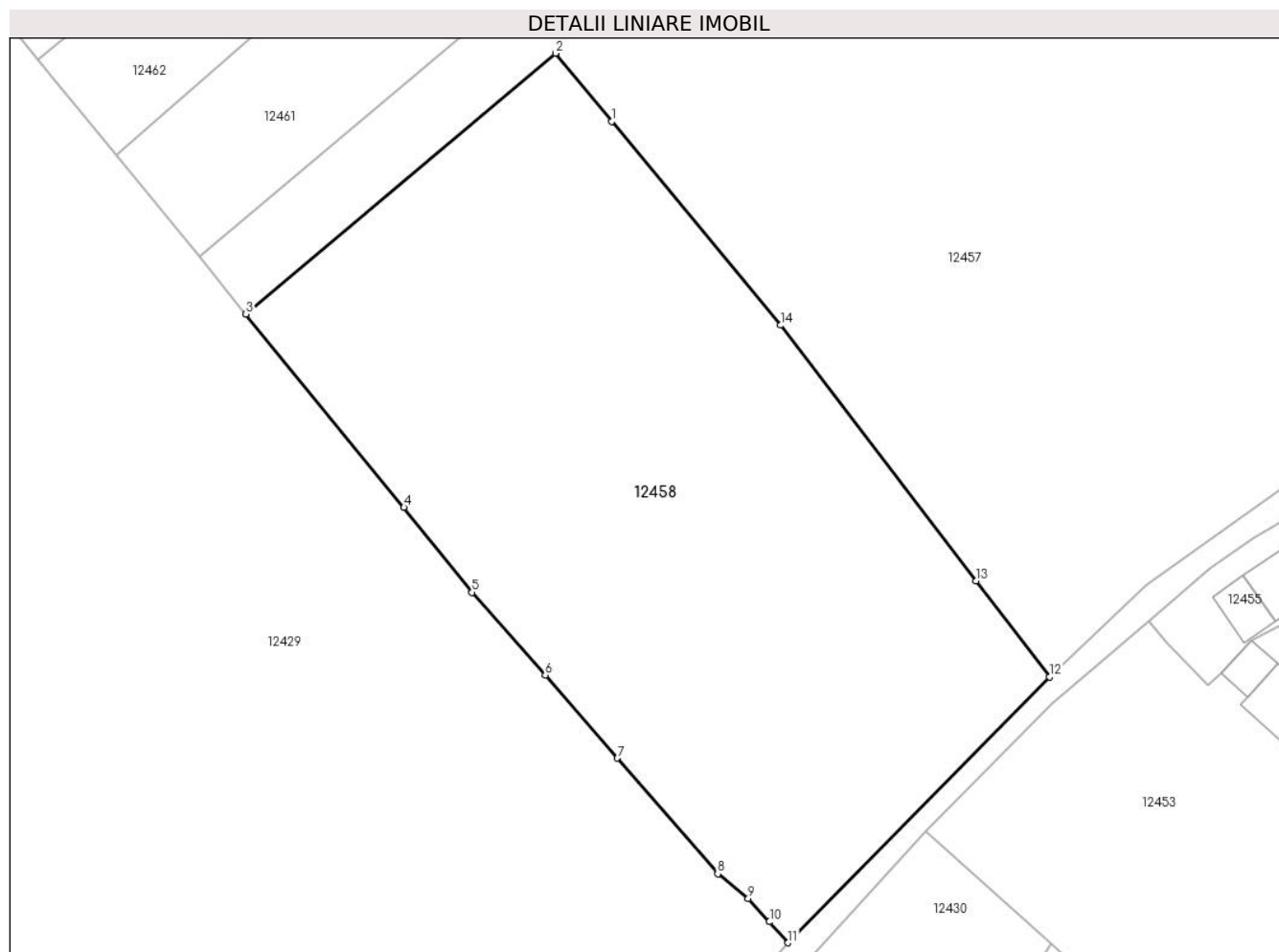
Inscrieri privind dezmembramintele dreptului de proprietate, drepturi reale de garanție și sarcini	Referințe
NU SUNT	

Anexa Nr. 1 La Partea I

Teren

Nr cadastral	Suprafața (mp)*	Observații / Referințe
	3.778	

* Suprafața este determinată în planul de proiecție Stereo 70.



Date referitoare la teren

Crt	Categorie folosință	Intravilan	Suprafața (mp)	Tarla	Parcelă	Nr. topo	Observații / Referințe
1	arabil	DA	3.355	-	-	-	
2	arabil	NU	423	-	-	-	

Lungime Segmente

1) Valorile lungimilor segmentelor sunt obținute din proiecție în plan.

Punct început	X / Y	Punct sfârșit	X / Y	Lungime segment (** (m)
1	582.123,74 672.116,954	2	582.117,637 672.124,327	9.571
2	582.117,637 672.124,327	3	582.084,181 672.096,153	43.739
3	582.084,181 672.096,153	4	582.101,251 672.075,262	26.978
4	582.101,251 672.075,262	5	582.108,62 672.066,082	11.772

Punct început	X / Y	Punct sfârșit	X / Y	Lungime segment (** (m)
5	582.108,62 672.066,082	6	582.116,545 672.057,15	11.941
6	582.116,545 672.057,15	7	582.124,33 672.048,166	11.888
7	582.124,33 672.048,166	8	582.135,182 672.035,669	16.551
8	582.135,182 672.035,669	9	582.138,476 672.032,997	4.241
9	582.138,476 672.032,997	10	582.140,77 672.030,479	3.406
10	582.140,77 672.030,479	11	582.142,788 672.028,216	3.032
11	582.142,788 672.028,216	12	582.171,039 672.056,947	40.294
12	582.171,039 672.056,947	13	582.163,105 672.067,313	13.054
13	582.163,105 672.067,313	14	582.141,965 672.094,932	34.781
14	582.141,965 672.094,932	1	582.123,74 672.116,954	28.585

** Lungimile segmentelor sunt determinate în planul de proiecție Stereo 70 și sunt rotunjite la 1 milimetru.

*** Distanța dintre puncte este formată din segmente cumulate ce sunt mai mici decât valoarea 1 milimetru.

**DATE DESPRE IMOBILUL NR. 12461**

Oficiul de Cadastru și Publicitate Imobiliară SUCEAVA
Biroul de Cadastru și Publicitate Imobiliară Gura Humorului

A. Partea I. Descrierea imobilului

TEREN Necunoscut

Adresa: Loc. Dragoiesti, Jud. Suceava

Nr. Crt	Nr cadastral Nr. topografic	Suprafața* (mp)	Observații / Referințe
A1		2.786	Sector cadastral:15 Teren neimprejmuit;

B. Partea II. Proprietari și acte

Inscrieri privitoare la dreptul de proprietate și alte drepturi reale		Referințe
12461 / 18/03/2022		
Act Normativ nr. 7, din 13/03/1996 emis de PARLAMENTUL ROMANIEI;		
B1	Intabulare, drept de PROPRIETATE, dobandit prin Lege, cota actuala 1/1, cota initiala 1/1 1) NEIDENTIFICAT NEIDENTIFICAT	A1
Act Administrativ nr. 1866, din 14/03/2022 emis de PRIMARIA COMUNEI DRAGOIESTI;		
B2	Se noteaza posesia factica in favoarea lui 1) NITAN SAMUIL	A1

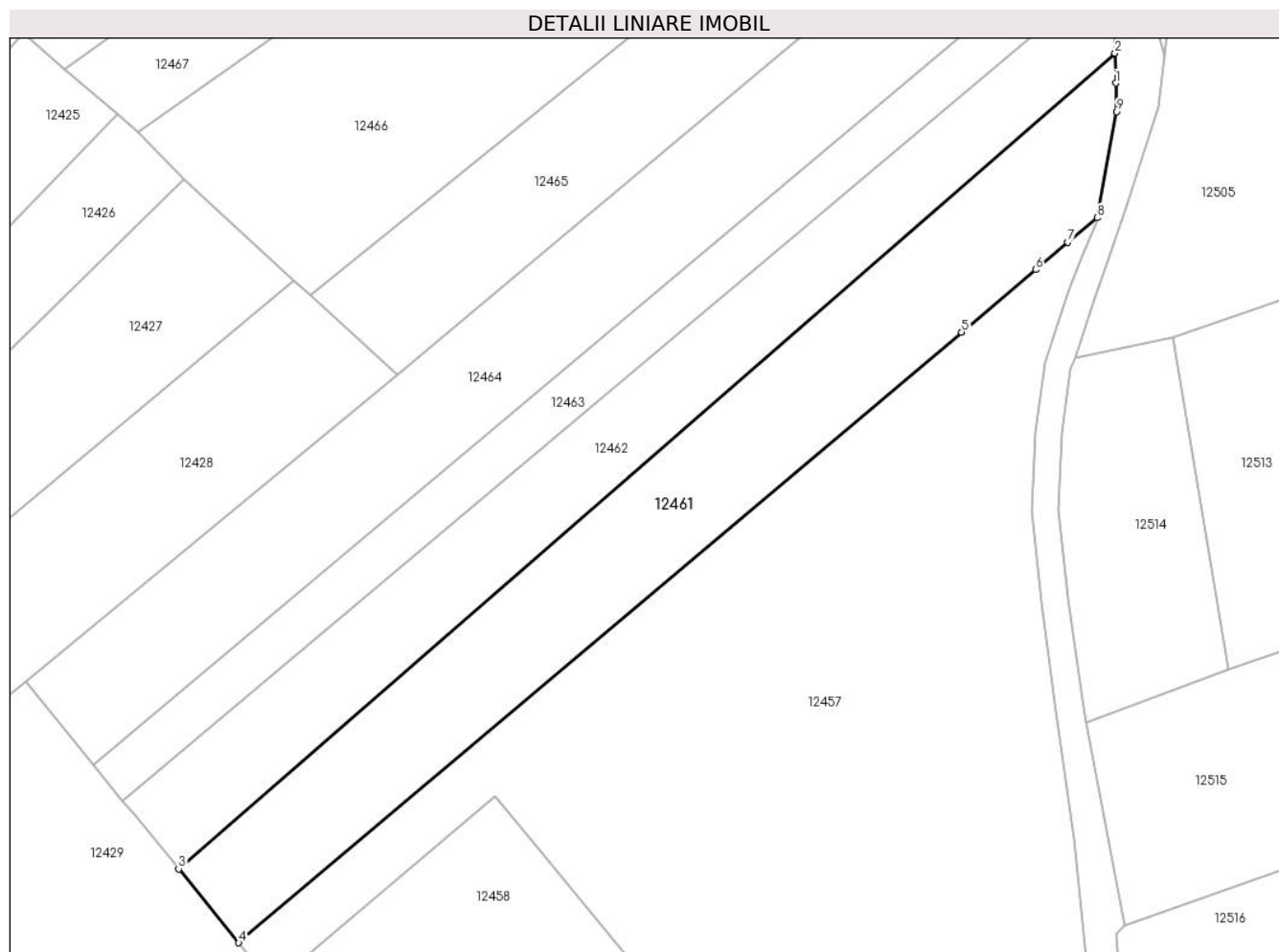
C. Partea III. SARCINI .

Inscrieri privind dezmembramintele dreptului de proprietate, drepturi reale de garanție și sarcini	Referințe
NU SUNT	

Anexa Nr. 1 La Partea I**Teren**

Nr cadastral	Suprafața (mp)*	Observații / Referințe
	2.786	

* Suprafața este determinată în planul de proiecție Stereo 70.

**Date referitoare la teren**

Crt	Categorie folosință	Intravilan	Suprafața (mp)	Tarla	Parcelă	Nr. topo	Observații / Referințe
1	arabil	DA	28	-	-	-	
2	arabil	NU	2.758	28	562,564	-	

Lungime Segmente

1) Valorile lungimilor segmentelor sunt obținute din proiecție în plan.

Punct început	X / Y	Punct sfârșit	X / Y	Lungime segment (** (m)
1	582.210,773 672.231,259	2	582.210,646 672.235,738	4.481
2	582.210,646 672.235,738	3	582.070,101 672.113,384	186.342
3	582.070,101 672.113,384	4	582.079,13 672.102,334	14.27
4	582.079,13 672.102,334	5	582.187,624 672.193,912	141.977

Punct început	X / Y	Punct sfârșit	X / Y	Lungime segment (** (m)
5	582.187,624 672.193,912	6	582.198,728 672.203,284	14.53
6	582.198,728 672.203,284	7	582.203,58 672.207,38	6.35
7	582.203,58 672.207,38	8	582.207,96 672.211,077	5.732
8	582.207,96 672.211,077	9	582.210,903 672.226,978	16.171
9	582.210,903 672.226,978	1	582.210,773 672.231,259	4.283

** Lungimile segmentelor sunt determinate în planul de proiecție Stereo 70 și sunt rotunjite la 1 milimetru.

*** Distanța dintre puncte este formată din segmente cumulate ce sunt mai mici decât valoarea 1 milimetru.

**DATE DESPRE IMOBILUL NR. 12462**

Oficiul de Cadastru și Publicitate Imobiliară SUCEAVA
 Biroul de Cadastru și Publicitate Imobiliară Gura Humorului

A. Partea I. Descrierea imobilului

TEREN Extravilan

Adresa: Jud. Suceava

Nr. Crt	Nr cadastral Nr. topografic	Suprafața* (mp)	Observații / Referințe
A1		2.195	Sector cadastral:15 Teren neimprejmit;

B. Partea II. Proprietari și acte

Inscrieri privitoare la dreptul de proprietate și alte drepturi reale		Referințe
12462 / 18/03/2022		
Act Normativ nr. 7, din 13/03/1996 emis de PARLAMENTUL ROMANIEI;		
B1	Intabulare, drept de PROPRIETATE, dobandit prin Lege, cota actuala 1/1, cota initiala 1/1 1) NEIDENTIFICAT NEIDENTIFICAT	A1
Act Administrativ nr. 1865, din 14/03/2022 emis de PRIMARIA COMUNEI DRAGOIESTI;		
B2	Se noteaza posesia factica in favoarea lui 1) ACHITEI LILIANA 2) ACHITEI CIPRIAN	A1

C. Partea III. SARCINI .

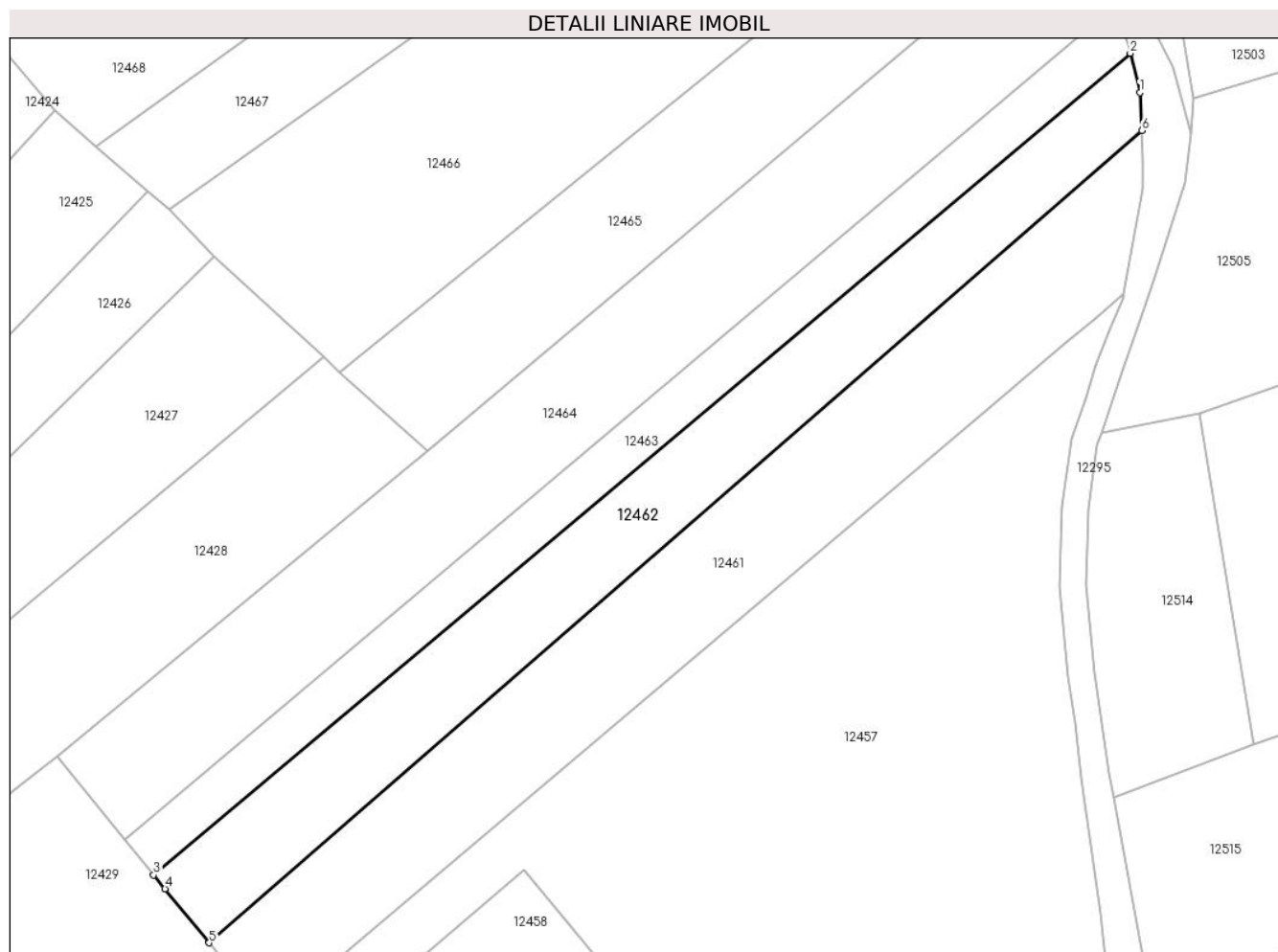
Inscrieri privind dezmembramintele dreptului de proprietate, drepturi reale de garanție și sarcini	Referințe
NU SUNT	

Anexa Nr. 1 La Partea I

Teren

Nr cadastral	Suprafața (mp)*	Observații / Referințe
	2.195	

* Suprafața este determinată în planul de proiecție Stereo 70.



Date referitoare la teren

Crt	Categorie folosință	Intravilan	Suprafața (mp)	Tarla	Parcelă	Nr. topo	Observații / Referințe
1	arabil	NU	2.195	28	562,564	-	

Lungime Segmente

1) Valorile lungimilor segmentelor sunt obținute din proiecție în plan.

Punct început	X / Y	Punct sfârșit	X / Y	Lungime segment (** (m)
1	582.210,402 672.241,438	2	582.208,948 672.247,371	6.109
2	582.208,948 672.247,371	3	582.061,737 672.123,613	192.32
3	582.061,737 672.123,613	4	582.063,443 672.121,532	2.691
4	582.063,443 672.121,532	5	582.070,101 672.113,384	10.522
5	582.070,101 672.113,384	6	582.210,646 672.235,738	186.342

Punct început	X / Y	Punct sfârșit	X / Y	Lungime segment (** (m)
6	582.210,646 672.235,738	1	582.210,402 672.241,438	5.705

** Lungimile segmentelor sunt determinate în planul de proiecție Stereo 70 și sunt rotunjite la 1 milimetru.

*** Distanța dintre puncte este formată din segmente cumulate ce sunt mai mici decât valoarea 1 milimetru.

**DATE DESPRE IMOBILUL NR. 12463**

Oficiul de Cadastru și Publicitate Imobiliară SUCEAVA
Biroul de Cadastru și Publicitate Imobiliară Gura Humorului

A. Partea I. Descrierea imobilului

TEREN Extravilan

Adresa: Jud. Suceava

Nr. Crt	Nr cadastral Nr. topografic	Suprafața* (mp)	Observații / Referințe
A1		1.350	Sector cadastral:15 Teren neimprejmuit;

B. Partea II. Proprietari și acte

Inscrieri privitoare la dreptul de proprietate și alte drepturi reale		Referințe
12463 / 18/03/2022		
Act Normativ nr. 7, din 13/03/1996 emis de PARLAMENTUL ROMANIEI;		
B1	Intabulare, drept de PROPRIETATE, dobandit prin Lege, cota actuala 1/1, cota initiala 1/1 1) NEIDENTIFICAT NEIDENTIFICAT	A1
Act Administrativ nr. 1864, din 14/03/2022 emis de PRIMARIA COMUNEI DRAGOIESTI;		
B2	Se noteaza posesia factica in favoarea lui 1) CAMPAN ZENOVIA	A1

C. Partea III. SARCINI .

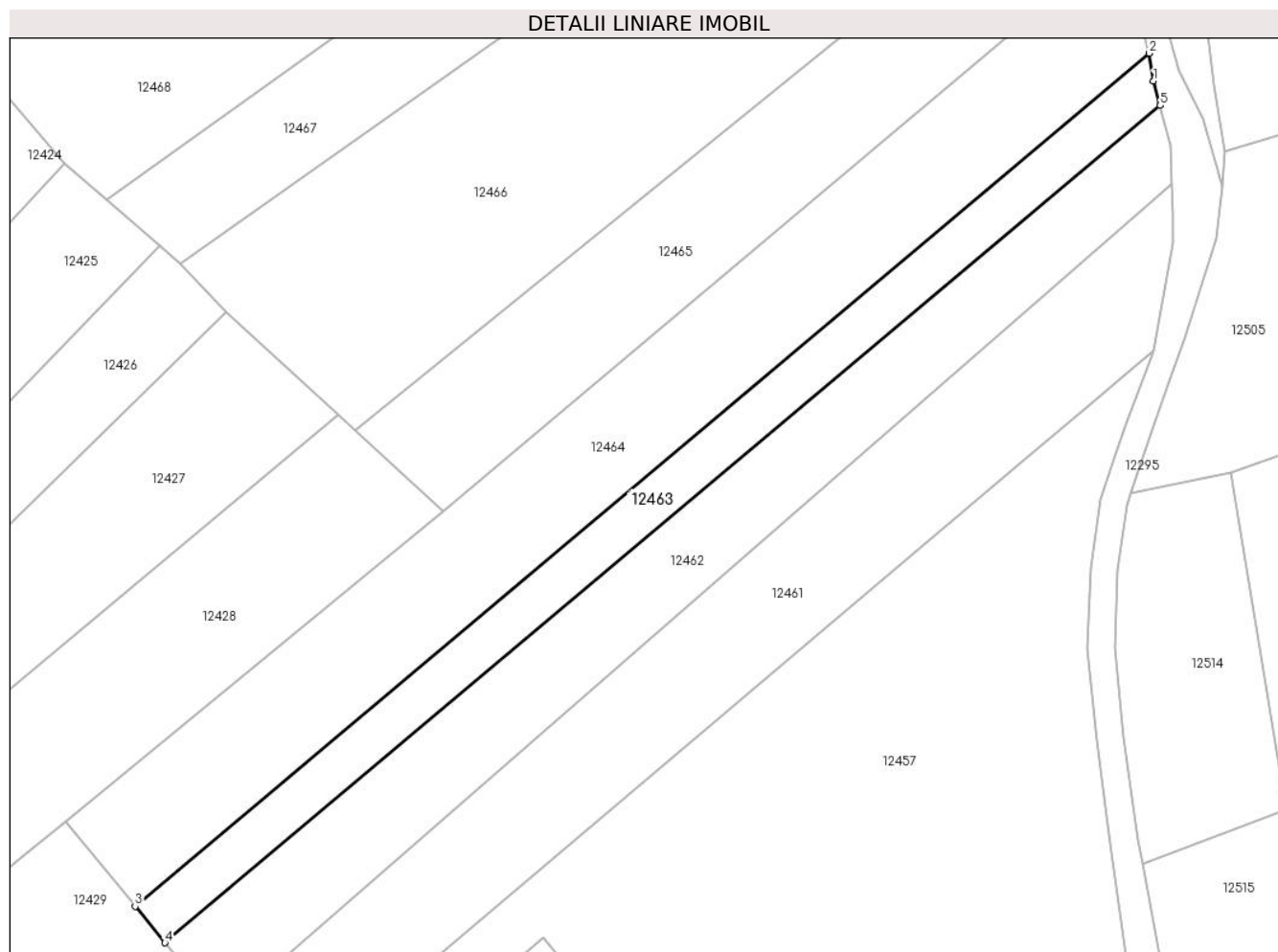
Inscrieri privind dezmembramintele dreptului de proprietate, drepturi reale de garanție și sarcini	Referințe
NU SUNT	

Anexa Nr. 1 La Partea I

Teren

Nr cadastral	Suprafața (mp)*	Observații / Referințe
	1.350	

* Suprafața este determinată în planul de proiecție Stereo 70.



Date referitoare la teren

Crt	Categorie folosință	Intravilan	Suprafața (mp)	Tarla	Parcelă	Nr. topo	Observații / Referințe
1	arabil	NU	1.350	28	562,564	-	

Lungime Segmente

1) Valorile lungimilor segmentelor sunt obținute din proiecție în plan.

Punct început	X / Y	Punct sfârșit	X / Y	Lungime segment (** (m)
1	582.207,952 672.250,956	2	582.207,3 672.255,08	4.175
2	582.207,3 672.255,08	3	582.057,323 672.128,995	195.935
3	582.057,323 672.128,995	4	582.061,737 672.123,613	6.961
4	582.061,737 672.123,613	5	582.208,948 672.247,371	192.32
5	582.208,948 672.247,371	1	582.207,952 672.250,956	3.721

**** Lungimile segmentelor sunt determinate în planul de proiecție Stereo 70 și sunt rotunjite la 1 milimetru.**

***** Distanța dintre puncte este formată din segmente cumulate ce sunt mai mici decât valoarea 1 milimetru.**

**DATE DESPRE IMOBILUL NR. 12464**

Oficiul de Cadastru și Publicitate Imobiliară SUCEAVA
Biroul de Cadastru și Publicitate Imobiliară Gura Humorului

A. Partea I. Descrierea imobilului

TEREN Extravilan

Adresa: Jud. Suceava

Nr. Crt	Nr cadastral Nr. topografic	Suprafața* (mp)	Observații / Referințe
A1		3.094	Sector cadastral:15 Teren neimprejmuit;

B. Partea II. Proprietari și acte

Inscrieri privitoare la dreptul de proprietate și alte drepturi reale		Referințe
12464 / 18/03/2022		
Act Normativ nr. 7, din 13/03/1996 emis de PARLAMENTUL ROMANIEI;		
B1	Intabulare, drept de PROPRIETATE, dobandit prin Lege, cota actuala 1/1, cota initiala 1/1 1) NEIDENTIFICAT NEIDENTIFICAT	A1
Act Administrativ nr. 1863, din 14/03/2022 emis de PRIMARIA COMUNEI DRAGOIESTI;		
B2	Se noteaza posesia factica in favoarea lui 1) BINDIU CEZAR-VALENTIN	A1

C. Partea III. SARCINI .

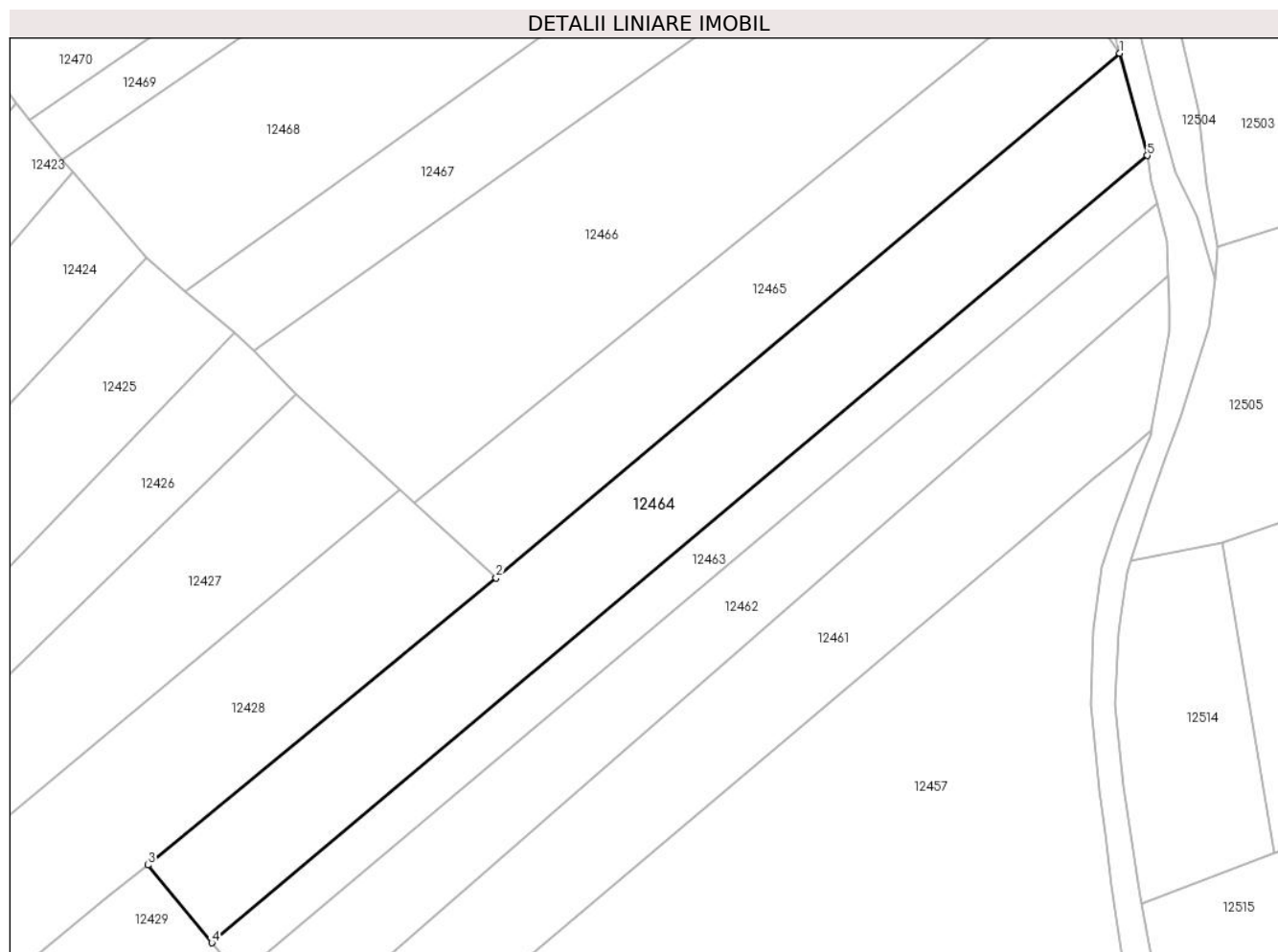
Inscrieri privind dezmembramintele dreptului de proprietate, drepturi reale de garanție și sarcini	Referințe
NU SUNT	

Anexa Nr. 1 La Partea I

Teren

Nr cadastral	Suprafața (mp)*	Observații / Referințe
	3.094	

* Suprafața este determinată în planul de proiecție Stereo 70.



Date referitoare la teren

Crt	Categorie folosință	Intravilan	Suprafața (mp)	Tarla	Parcelă	Nr. topo	Observații / Referințe
1	arabil	NU	3.094	28	562,564	-	

Lungime Segmente

1) Valorile lungimilor segmentelor sunt obținute din proiecție în plan.

Punct început	X / Y	Punct sfârșit	X / Y	Lungime segment (** (m)
1	582.202,87 672.271,47	2	582.102,922 672.187,424	130.588
2	582.102,922 672.187,424	3	582.047,109 672.141,449	72.31
3	582.047,109 672.141,449	4	582.057,323 672.128,995	16.107
4	582.057,323 672.128,995	5	582.207,3 672.255,08	195.935
5	582.207,3 672.255,08	1	582.202,87 672.271,47	16.978

**** Lungimile segmentelor sunt determinate în planul de proiecție Stereo 70 și sunt rotunjite la 1 milimetru.**

***** Distanța dintre puncte este formată din segmente cumulate ce sunt mai mici decât valoarea 1 milimetru.**

**DATE DESPRE IMOBILUL NR. 12465**

Oficiul de Cadastru și Publicitate Imobiliară SUCEAVA
 Biroul de Cadastru și Publicitate Imobiliară Gura Humorului

A. Partea I. Descrierea imobilului

TEREN Extravilan

Adresa: Jud. Suceava

Nr. Crt	Nr cadastral Nr. topografic	Suprafața* (mp)	Observații / Referințe
A1		2.166	Sector cadastral:15 Teren neimprejmuit;

B. Partea II. Proprietari și acte

Inscrieri privitoare la dreptul de proprietate și alte drepturi reale		Referințe
12465 / 18/03/2022		
Act Normativ nr. 7, din 13/03/1996 emis de PARLAMENTUL ROMANIEI;		
B1	Inscrierea provizorie, drept de PROPRIETATE, dobandit prin Lege, cota actuala 1/1, cota initiala 1/1 1) COMUNA DRAGOIESTI, CIF:4441190	A1

C. Partea III. SARCINI .

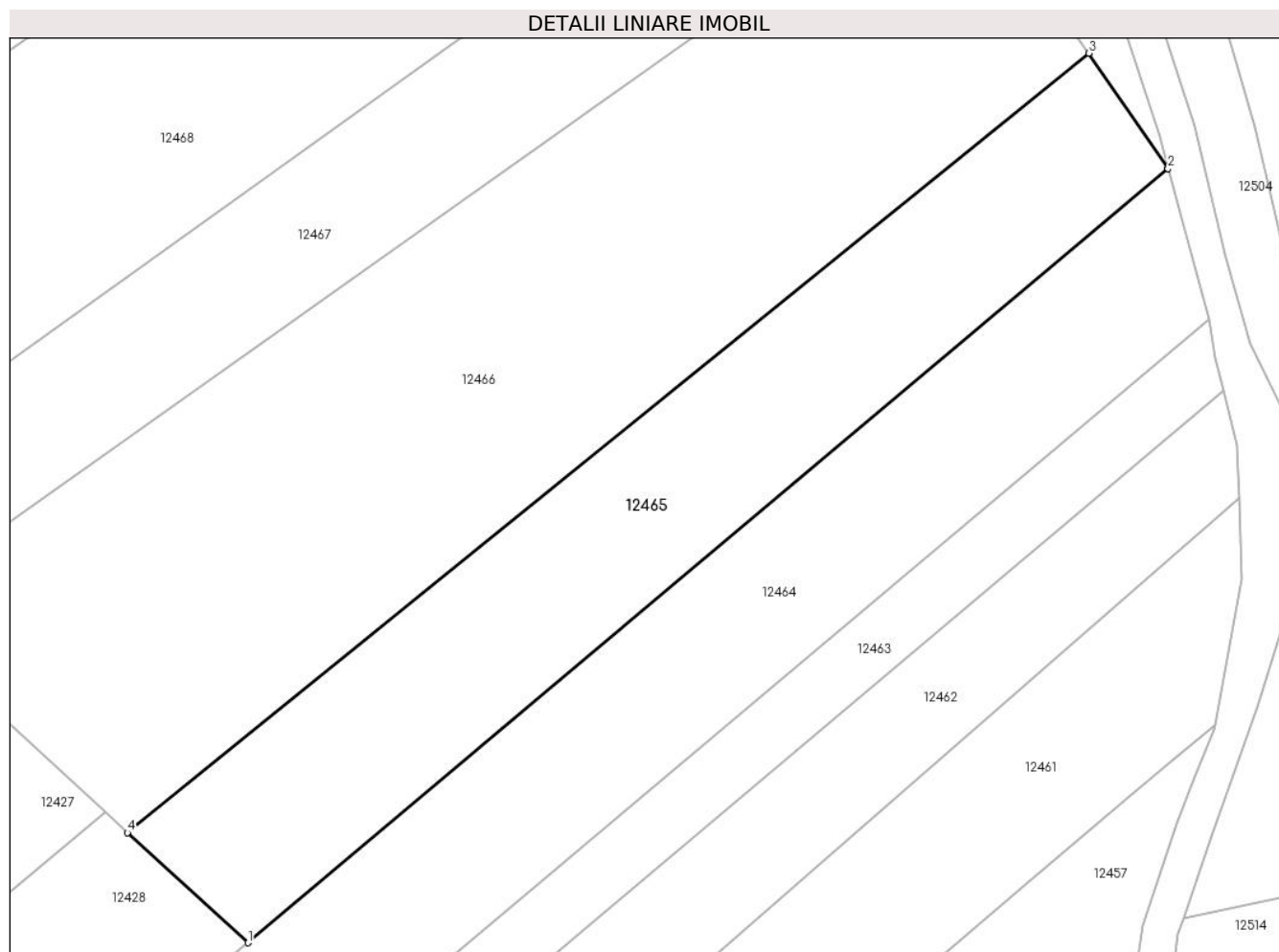
Inscrieri privind dezmembramintele dreptului de proprietate, drepturi reale de garanție și sarcini	Referințe
NU SUNT	

Anexa Nr. 1 La Partea I

Teren

Nr cadastral	Suprafața (mp)*	Observații / Referințe
	2.166	

* Suprafața este determinată în planul de proiecție Stereo 70.



Date referitoare la teren

Crt	Categorie folosință	Intra vilan	Suprafața (mp)	Tarla	Parcelă	Nr. topo	Observații / Referințe
1	arabil	NU	2.166	28	562	-	

Lungime Segmente

1) Valorile lungimilor segmentelor sunt obținute din proiecție în plan.

Punct început	X / Y	Punct sfârșit	X / Y	Lungime segment (** (m)
1	582.102,922 672.187,424	2	582.202,87 672.271,47	130.588
2	582.202,87 672.271,47	3	582.194,267 672.284,001	15.2
3	582.194,267 672.284,001	4	582.089,823 672.199,373	134.426
4	582.089,823 672.199,373	1	582.102,922 672.187,424	17.73

** Lungimile segmentelor sunt determinate în planul de proiecție Stereo 70 și sunt rotunjite la 1 milimetru.

***** Distanţa dintre puncte este formată din segmente cumulate ce sunt mai mici decât valoarea 1 milimetru.**

**DATE DESPRE IMOBILUL NR. 12466**

Oficiul de Cadastru și Publicitate Imobiliară SUCEAVA
Biroul de Cadastru și Publicitate Imobiliară Gura Humorului

A. Partea I. Descrierea imobilului

TEREN Extravilan

Adresa: Jud. Suceava

Nr. Crt	Nr cadastral Nr. topografic	Suprafața* (mp)	Observații / Referințe
A1		4.243	Sector cadastral:15 Teren neimprejmut;

B. Partea II. Proprietari și acte

Inscrieri privitoare la dreptul de proprietate și alte drepturi reale		Referințe
12466 / 18/03/2022		
Act Normativ nr. 7, din 13/03/1996 emis de PARLAMENTUL ROMANIEI;		
B1	Intabulare, drept de PROPRIETATE, dobandit prin Lege, cota actuala 1/1, cota initiala 1/1 1) NEIDENTIFICAT NEIDENTIFICAT	A1
Act Administrativ nr. 1860, din 14/03/2022 emis de PRIMARIA COMUNEI DRAGOIESTI;		
B2	Se noteaza posesia factica in favoarea lui 1) BRADATAN ARTEMISIA	A1

C. Partea III. SARCINI .

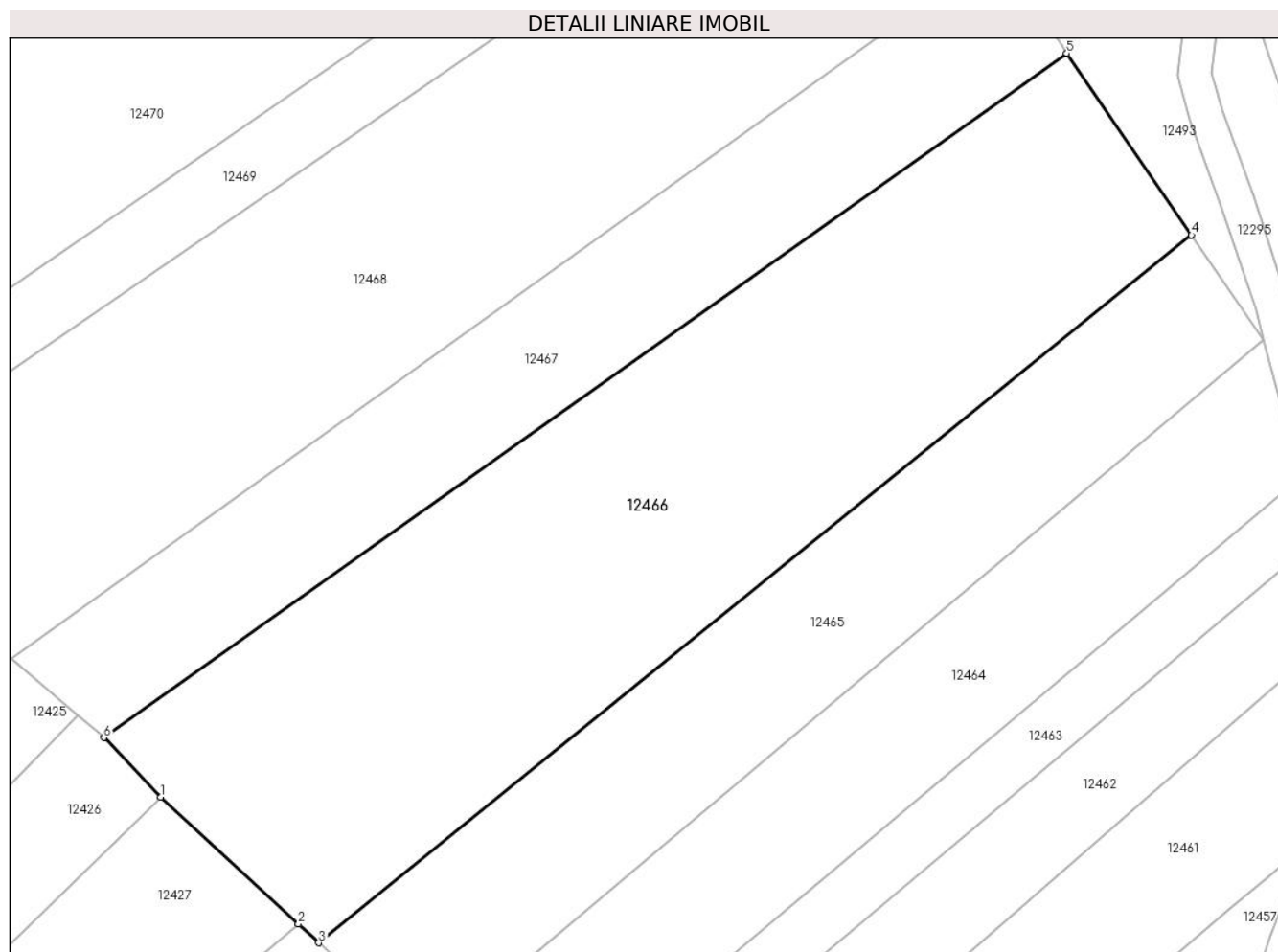
Inscrieri privind dezmembramintele dreptului de proprietate, drepturi reale de garanție și sarcini	Referințe
NU SUNT	

Anexa Nr. 1 La Partea I

Teren

Nr cadastral	Suprafața (mp)*	Observații / Referințe
	4.243	

* Suprafața este determinată în planul de proiecție Stereo 70.



Date referitoare la teren

Crt	Categorie folosință	Intravilan	Suprafața (mp)	Tarla	Parcelă	Nr. topo	Observații / Referințe
1	arabil	NU	4.243	28	562	-	

Lungime Segmente

1) Valorile lungimilor segmentelor sunt obținute din proiecție în plan.

Punct început	X / Y	Punct sfârșit	X / Y	Lungime segment (** (m)
1	582.070,87 672.216,78	2	582.087,382 672.201,615	22.419
2	582.087,382 672.201,615	3	582.089,823 672.199,373	3.314
3	582.089,823 672.199,373	4	582.194,267 672.284,001	134.426
4	582.194,267 672.284,001	5	582.179,334 672.305,751	26.383
5	582.179,334 672.305,751	6	582.064,09 672.223,91	141.348

Punct început	X / Y	Punct sfârșit	X / Y	Lungime segment (** (m)
6	582.064,09 672.223,91	1	582.070,87 672.216,78	9.839

** Lungimile segmentelor sunt determinate în planul de proiecție Stereo 70 și sunt rotunjite la 1 milimetru.

*** Distanța dintre puncte este formată din segmente cumulate ce sunt mai mici decât valoarea 1 milimetru.

**DATE DESPRE IMOBILUL NR. 12467**

Oficiul de Cadastru și Publicitate Imobiliară SUCEAVA
Biroul de Cadastru și Publicitate Imobiliară Gura Humorului

A. Partea I. Descrierea imobilului

TEREN Extravilan

Adresa: Jud. Suceava

Nr. Crt	Nr cadastral Nr. topografic	Suprafața* (mp)	Observații / Referințe
A1		2.072	Sector cadastral:15 Teren neimprejmut;

B. Partea II. Proprietari și acte

Inscrieri privitoare la dreptul de proprietate și alte drepturi reale		Referințe
12467 / 18/03/2022		
Act Normativ nr. 7, din 13/03/1996 emis de PARLAMENTUL ROMANIEI;		
B1	Intabulare, drept de PROPRIETATE, dobandit prin Lege, cota actuala 1/1, cota initiala 1/1 1) NEIDENTIFICAT NEIDENTIFICAT	A1
Act Administrativ nr. 1861, din 14/03/2022 emis de PRIMARIA COMUNEI DRAGOIESTI;		
B2	Se noteaza posesia factica in favoarea lui 1) ANCHIDIN VASILE	A1

C. Partea III. SARCINI .

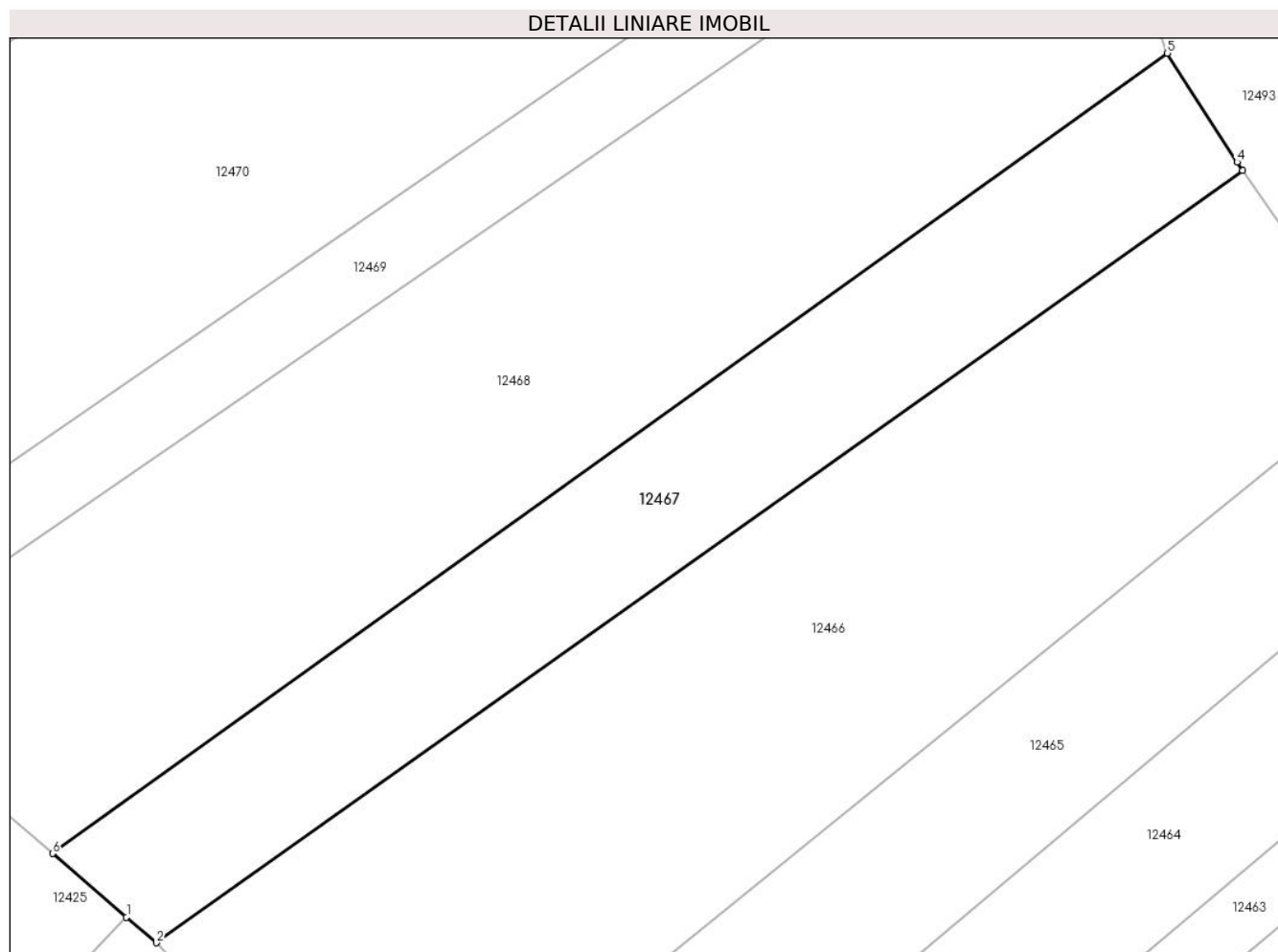
Inscrieri privind dezmembramintele dreptului de proprietate, drepturi reale de garanție și sarcini	Referințe
NU SUNT	

Anexa Nr. 1 La Partea I

Teren

Nr cadastral	Suprafața (mp)*	Observații / Referințe
	2.072	

* Suprafața este determinată în planul de proiecție Stereo 70.



Date referitoare la teren

Crt	Categorie folosință	Intra vilan	Suprafața (mp)	Tarla	Parcelă	Nr. topo	Observații / Referințe
1	arabil	NU	2.072	28	562	-	

Lungime Segmente

1) Valorile lungimilor segmentelor sunt obținute din proiecție în plan.

Punct început	X / Y	Punct sfârșit	X / Y	Lungime segment (** (m)
1	582.060,907 672.226,641	2	582.064,09 672.223,91	4.194
2	582.064,09 672.223,91	3	582.179,334 672.305,751	141.348
3	582.179,334 672.305,751	4	582.178,71 672.306,66	1.103
4	582.178,71 672.306,66	5	582.171,33 672.318,2	13.698
5	582.171,33 672.318,2	6	582.053,055 672.233,375	145.548

Punct început	X / Y	Punct sfârșit	X / Y	Lungime segment (** (m)
6	582.053,055 672.233,375	1	582.060,907 672.226,641	10.344

** Lungimile segmentelor sunt determinate în planul de proiecție Stereo 70 și sunt rotunjite la 1 milimetru.

*** Distanța dintre puncte este formată din segmente cumulate ce sunt mai mici decât valoarea 1 milimetru.

**DATE DESPRE IMOBILUL NR. 12468**

Oficiul de Cadastru și Publicitate Imobiliară SUCEAVA
Biroul de Cadastru și Publicitate Imobiliară Gura Humorului

A. Partea I. Descrierea imobilului

TEREN Extravilan

Adresa: Jud. Suceava

Nr. Crt	Nr cadastral Nr. topografic	Suprafața* (mp)	Observații / Referințe
A1		4.095	Sector cadastral:15 Teren neimprejmit;

B. Partea II. Proprietari și acte

Inscrieri privitoare la dreptul de proprietate și alte drepturi reale		Referințe
12468 / 18/03/2022		
Act Normativ nr. 7, din 13/03/1996 emis de PARLAMENTUL ROMANIEI;		
B1	Intabulare, drept de PROPRIETATE, dobandit prin Lege, cota actuala 1/1, cota initiala 1/1 1) NEIDENTIFICAT NEIDENTIFICAT	A1
Act Administrativ nr. 1859, din 14/03/2022 emis de PRIMARIA COMUNEI DRAGOIESTI;		
B2	Se noteaza posesia factica in favoarea lui 1) PETENGHE FLORIN	A1

C. Partea III. SARCINI .

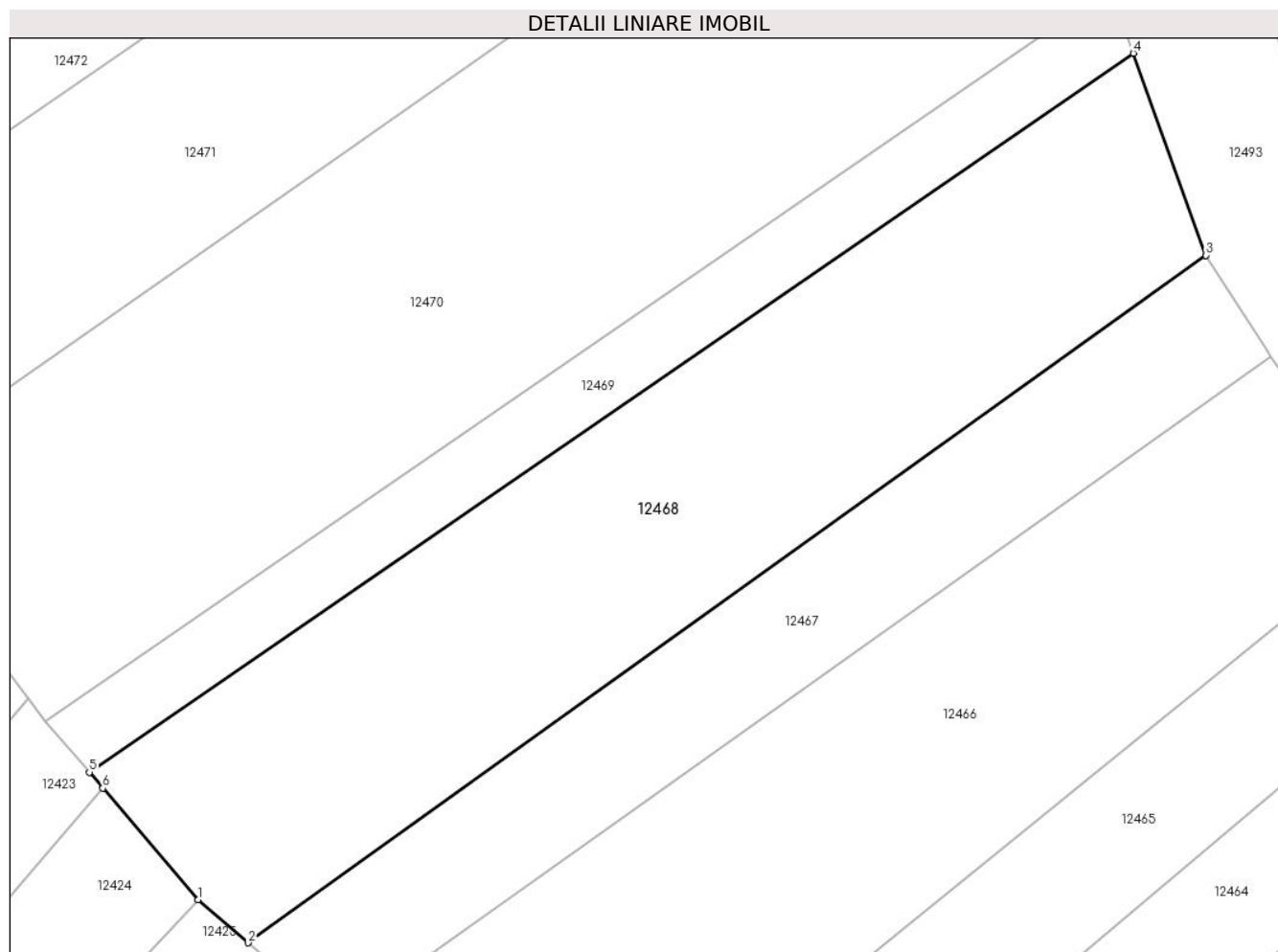
Inscrieri privind dezmembramintele dreptului de proprietate, drepturi reale de garanție și sarcini	Referințe
NU SUNT	

Anexa Nr. 1 La Partea I

Teren

Nr cadastral	Suprafața (mp)*	Observații / Referințe
	4.095	

* Suprafața este determinată în planul de proiecție Stereo 70.



Date referitoare la teren

Crt	Categorie folosință	Intravilan	Suprafața (mp)	Tarla	Parcelă	Nr. topo	Observații / Referințe
1	arabil	NU	4.095	28	562	-	

Lungime Segmente

1) Valorile lungimilor segmentelor sunt obținute din proiecție în plan.

Punct început	X / Y	Punct sfârșit	X / Y	Lungime segment (** (m)
1	582.046,86 672.238,69	2	582.053,055 672.233,375	8.163
2	582.053,055 672.233,375	3	582.171,33 672.318,2	145.548
3	582.171,33 672.318,2	4	582.162,352 672.343,136	26.503
4	582.162,352 672.343,136	5	582.033,433 672.254,41	156.501
5	582.033,433 672.254,41	6	582.035,106 672.252,451	2.576

Punct început	X / Y	Punct sfârșit	X / Y	Lungime segment (** (m)
6	582.035,106 672.252,451	1	582.046,86 672.238,69	18.098

** Lungimile segmentelor sunt determinate în planul de proiecție Stereo 70 și sunt rotunjite la 1 milimetru.

*** Distanța dintre puncte este formată din segmente cumulate ce sunt mai mici decât valoarea 1 milimetru.

**DATE DESPRE IMOBILUL NR. 12469**

Oficiul de Cadastru și Publicitate Imobiliară SUCEAVA
Biroul de Cadastru și Publicitate Imobiliară Gura Humorului

A. Partea I. Descrierea imobilului

TEREN Extravilan

Adresa: Jud. Suceava

Nr. Crt	Nr cadastral Nr. topografic	Suprafața* (mp)	Observații / Referințe
A1		1.300	Sector cadastral:15 Teren neimprejmut;

B. Partea II. Proprietari și acte

Inscrieri privitoare la dreptul de proprietate și alte drepturi reale		Referințe
12469 / 18/03/2022		
Act Normativ nr. 7, din 13/03/1996 emis de PARLAMENTUL ROMANIEI;		
B1	Intabulare, drept de PROPRIETATE, dobandit prin Lege, cota actuala 1/1, cota initiala 1/1 1) NEIDENTIFICAT NEIDENTIFICAT	A1
Act Administrativ nr. 1858, din 14/03/2022 emis de PRIMARIA COMUNEI DRAGOIESTI;		
B2	Se noteaza posesia factica in favoarea lui 1) BONDAR GHEORGHE	A1

C. Partea III. SARCINI .

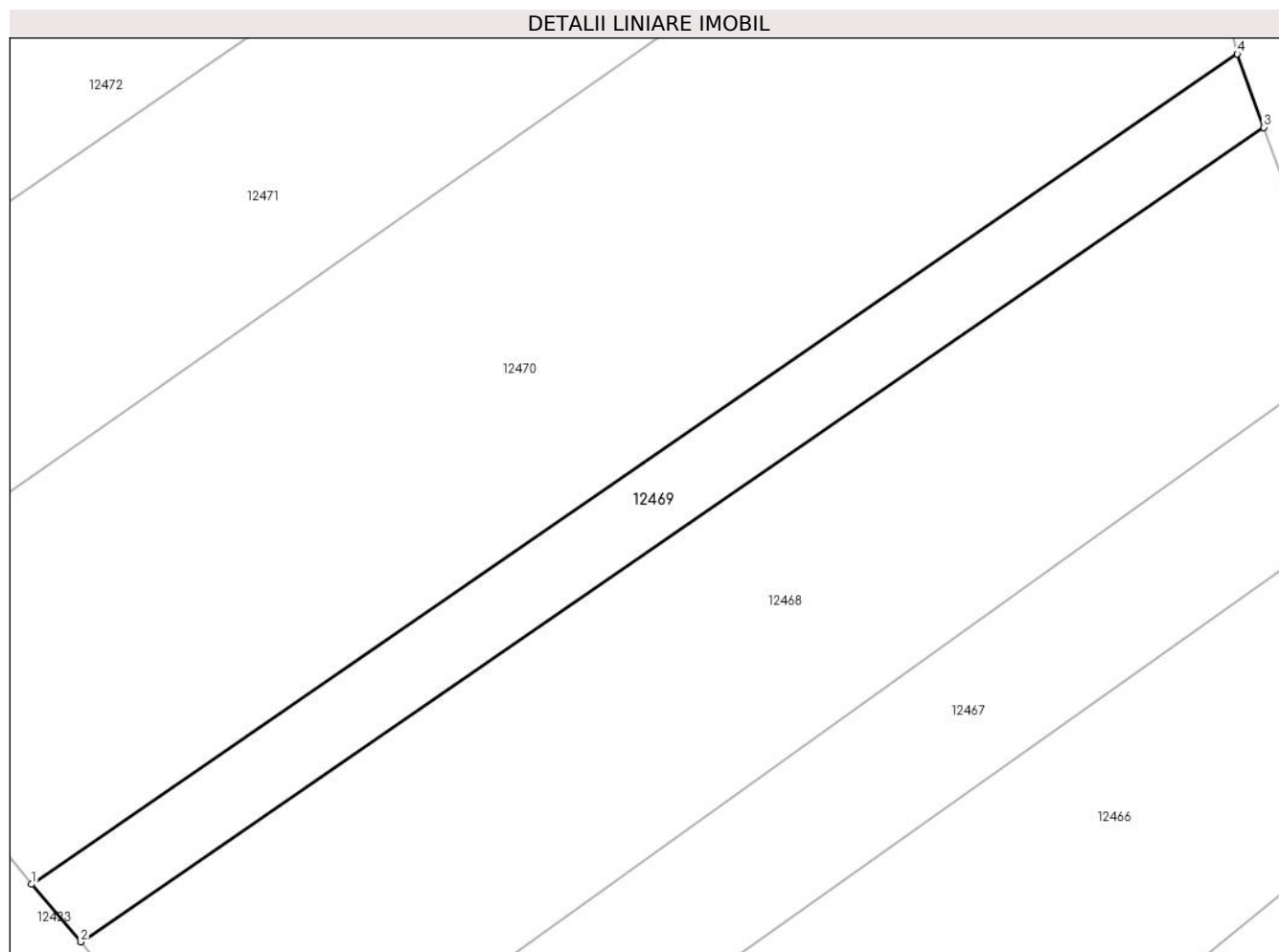
Inscrieri privind dezmembramintele dreptului de proprietate, drepturi reale de garanție și sarcini	Referințe
NU SUNT	

Anexa Nr. 1 La Partea I

Teren

Nr cadastral	Suprafața (mp)*	Observații / Referințe
	1.300	

* Suprafața este determinată în planul de proiecție Stereo 70.



Date referitoare la teren

Crt	Categorie folosință	Intra vilan	Suprafața (mp)	Tarla	Parcelă	Nr. topo	Observații / Referințe
1	arabil	NU	1.300	28	562	-	

Lungime Segmente

1) Valorile lungimilor segmentelor sunt obținute din proiecție în plan.

Punct început	X / Y	Punct sfârșit	X / Y	Lungime segment (** (m)
1	582.028,06 672.260,7	2	582.033,433 672.254,41	8.272
2	582.033,433 672.254,41	3	582.162,352 672.343,136	156.501
3	582.162,352 672.343,136	4	582.159,47 672.351,14	8.507
4	582.159,47 672.351,14	1	582.028,06 672.260,7	159.524

** Lungimile segmentelor sunt determinate în planul de proiecție Stereo 70 și sunt rotunjite la 1 milimetru.

***** Distanţa dintre puncte este formată din segmente cumulate ce sunt mai mici decât valoarea 1 milimetru.**

**DATE DESPRE IMOBILUL NR. 12470**

Oficiul de Cadastru și Publicitate Imobiliară SUCEAVA
Biroul de Cadastru și Publicitate Imobiliară Gura Humorului

A. Partea I. Descrierea imobilului

TEREN Extravilan

Adresa: Jud. Suceava

Nr. Crt	Nr cadastral Nr. topografic	Suprafața* (mp)	Observații / Referințe
A1		6.230	Sector cadastral:15 Teren neimprejmuit;

B. Partea II. Proprietari și acte

Inscrieri privitoare la dreptul de proprietate și alte drepturi reale		Referințe
12470 / 18/03/2022		
Act Normativ nr. 7, din 13/03/1996 emis de PARLAMENTUL ROMANIEI;		
B1	Intabulare, drept de PROPRIETATE, dobandit prin Lege, cota actuala 1/1, cota initiala 1/1 1) NEIDENTIFICAT NEIDENTIFICAT	A1
Act Administrativ nr. 1857, din 14/03/2022 emis de PRIMARIA COMUNEI DRAGOIESTI;		
B2	Se noteaza posesia factica in favoarea lui 1) ROSCA NICOLAI	A1

C. Partea III. SARCINI .

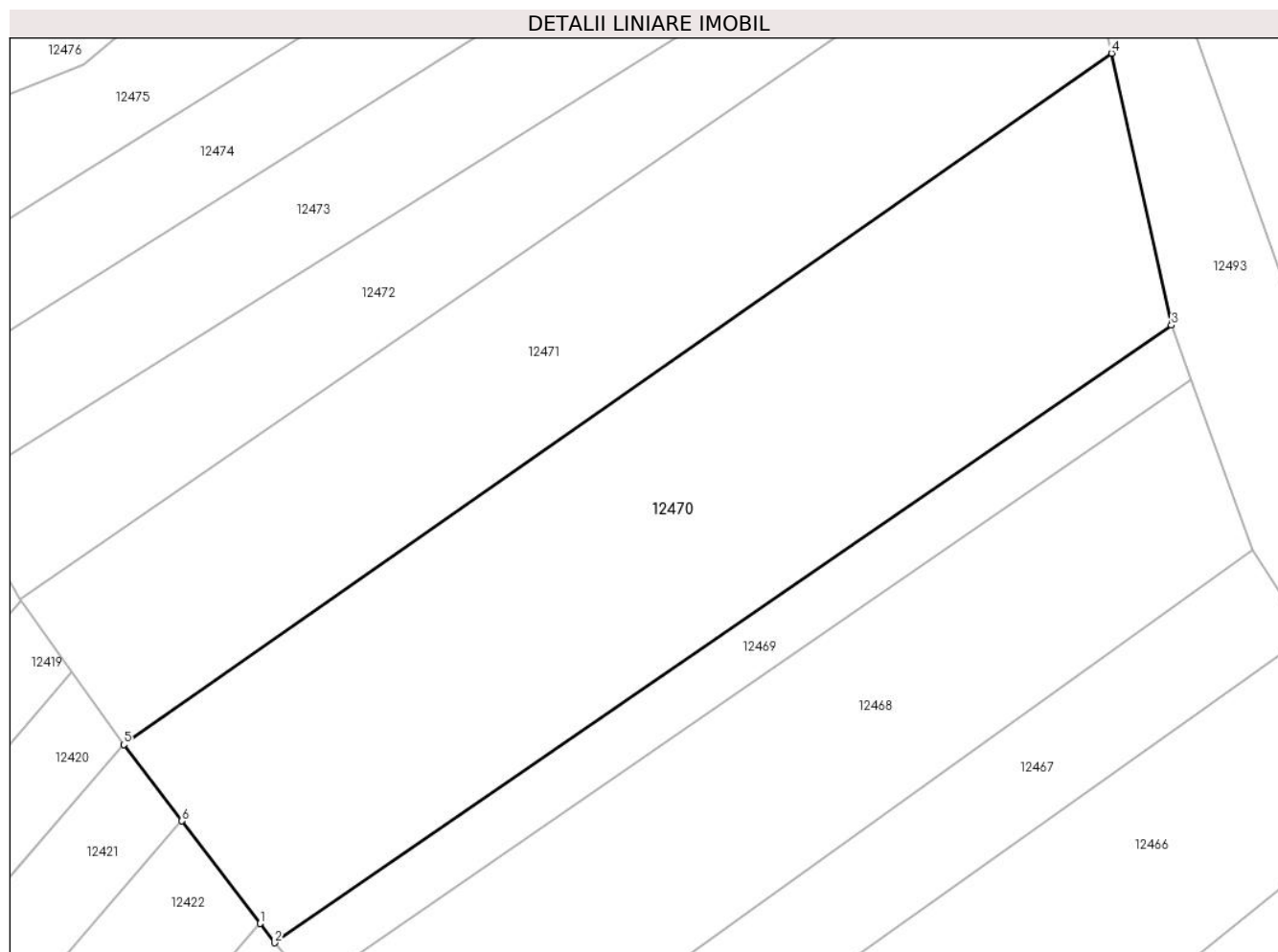
Inscrieri privind dezmembramintele dreptului de proprietate, drepturi reale de garanție și sarcini	Referințe
NU SUNT	

Anexa Nr. 1 La Partea I

Teren

Nr cadastral	Suprafața (mp)*	Observații / Referințe
	6.230	

* Suprafața este determinată în planul de proiecție Stereo 70.



Date referitoare la teren

Crt	Categorie folosință	Intra vilan	Suprafața (mp)	Tarla	Parcelă	Nr. topo	Observații / Referințe
1	arabil	NU	6.230	28	562	-	

Lungime Segmente

1) Valorile lungimilor segmentelor sunt obținute din proiecție în plan.

Punct început	X / Y	Punct sfârșit	X / Y	Lungime segment (** (m)
1	582.025,919 672.263,515	2	582.028,06 672.260,7	3.537
2	582.028,06 672.260,7	3	582.159,47 672.351,14	159.524
3	582.159,47 672.351,14	4	582.150,695 672.390,949	40.765
4	582.150,695 672.390,949	5	582.005,987 672.289,727	176.596
5	582.005,987 672.289,727	6	582.014,48 672.278,556	14.033

Punct început	X / Y	Punct sfârșit	X / Y	Lungime segment (** (m)
6	582.014,48 672.278,556	1	582.025,919 672.263,515	18.897

** Lungimile segmentelor sunt determinate în planul de proiecție Stereo 70 și sunt rotunjite la 1 milimetru.

*** Distanța dintre puncte este formată din segmente cumulate ce sunt mai mici decât valoarea 1 milimetru.

**DATE DESPRE IMOBILUL NR. 12471**

Oficiul de Cadastru și Publicitate Imobiliară SUCEAVA
Biroul de Cadastru și Publicitate Imobiliară Gura Humorului

A. Partea I. Descrierea imobilului

TEREN Extravilan

Adresa: Jud. Suceava

Nr. Crt	Nr cadastral Nr. topografic	Suprafața* (mp)	Observații / Referințe
A1		4.627	Sector cadastral:15 Teren neimprejmut;

B. Partea II. Proprietari și acte

Inscrieri privitoare la dreptul de proprietate și alte drepturi reale		Referințe
12471 / 18/03/2022		
Act Normativ nr. 7, din 13/03/1996 emis de PARLAMENTUL ROMANIEI;		
B1	Intabulare, drept de PROPRIETATE, dobandit prin Lege, cota actuala 1/1, cota initiala 1/1 1) NEIDENTIFICAT NEIDENTIFICAT	A1
Act Administrativ nr. 1856, din 14/03/2022 emis de PRIMARIA COMUNEI DRAGOIESTI;		
B2	Se noteaza posesia factica in favoarea lui 1) CEPOI MIHAELA	A1

C. Partea III. SARCINI .

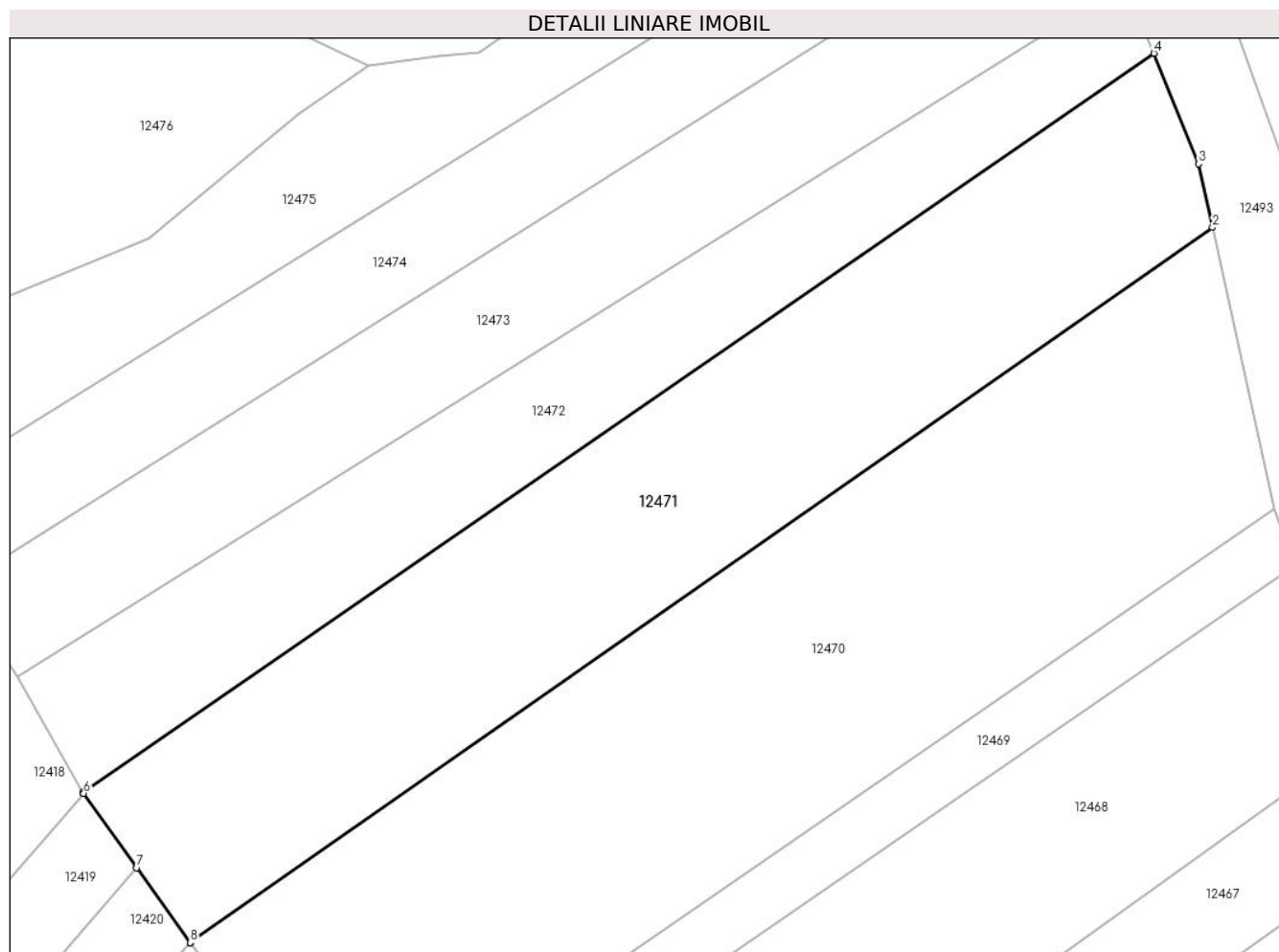
Inscrieri privind dezmembramintele dreptului de proprietate, drepturi reale de garanție și sarcini	Referințe
NU SUNT	

Anexa Nr. 1 La Partea I

Teren

Nr cadastral	Suprafața (mp)*	Observații / Referințe
	4.627	

* Suprafața este determinată în planul de proiecție Stereo 70.



Date referitoare la teren

Crt	Categorie folosință	Intravilan	Suprafața (mp)	Tarla	Parcelă	Nr. topo	Observații / Referințe
1	arabil	NU	4.627	28	562	-	

Lungime Segmente

1) Valorile lungimilor segmentelor sunt obținute din proiecție în plan.

Punct început	X / Y	Punct sfârșit	X / Y	Lungime segment (** (m)
1	582.005,987 672.289,727	2	582.150,695 672.390,949	176.596
2	582.150,695 672.390,949	3	582.148,716 672.399,925	9.192
3	582.148,716 672.399,925	4	582.142,4 672.415,583	16.884
4	582.142,4 672.415,583	5	581.990,76 672.311,042	184.183
5	581.990,76 672.311,042	6	581.990,876 672.310,88	0.199

Punct început	X / Y	Punct sfârșit	X / Y	Lungime segment (** (m)
6	581.990,876 672.310,88	7	581.998,392 672.300,359	12.93
7	581.998,392 672.300,359	8	582.005,964 672.289,759	13.027
8	582.005,964 672.289,759	1	582.005,987 672.289,727	0.039

** Lungimile segmentelor sunt determinate în planul de proiecție Stereo 70 și sunt rotunjite la 1 milimetru.

*** Distanța dintre puncte este formată din segmente cumulate ce sunt mai mici decât valoarea 1 milimetru.

**DATE DESPRE IMOBILUL NR. 12472**

Oficiul de Cadastru și Publicitate Imobiliară SUCEAVA
Biroul de Cadastru și Publicitate Imobiliară Gura Humorului

A. Partea I. Descrierea imobilului

TEREN Extravilan

Adresa: Jud. Suceava

Nr. Crt	Nr cadastral Nr. topografic	Suprafața* (mp)	Observații / Referințe
A1		2.696	Sector cadastral:15 Teren neimprejmuit;

B. Partea II. Proprietari și acte

Inscrieri privitoare la dreptul de proprietate și alte drepturi reale		Referințe
12472 / 18/03/2022		
Act Normativ nr. 7, din 13/03/1996 emis de PARLAMENTUL ROMANIEI;		
B1	Intabulare, drept de PROPRIETATE, dobandit prin Lege, cota actuala 1/1, cota initiala 1/1 1) NEIDENTIFICAT NEIDENTIFICAT	A1
Act Administrativ nr. 1855, din 14/03/2022 emis de PRIMARIA COMUNEI DRAGOIESTI;		
B2	Se noteaza posesia factica in favoarea lui 1) CUCU ANA	A1

C. Partea III. SARCINI .

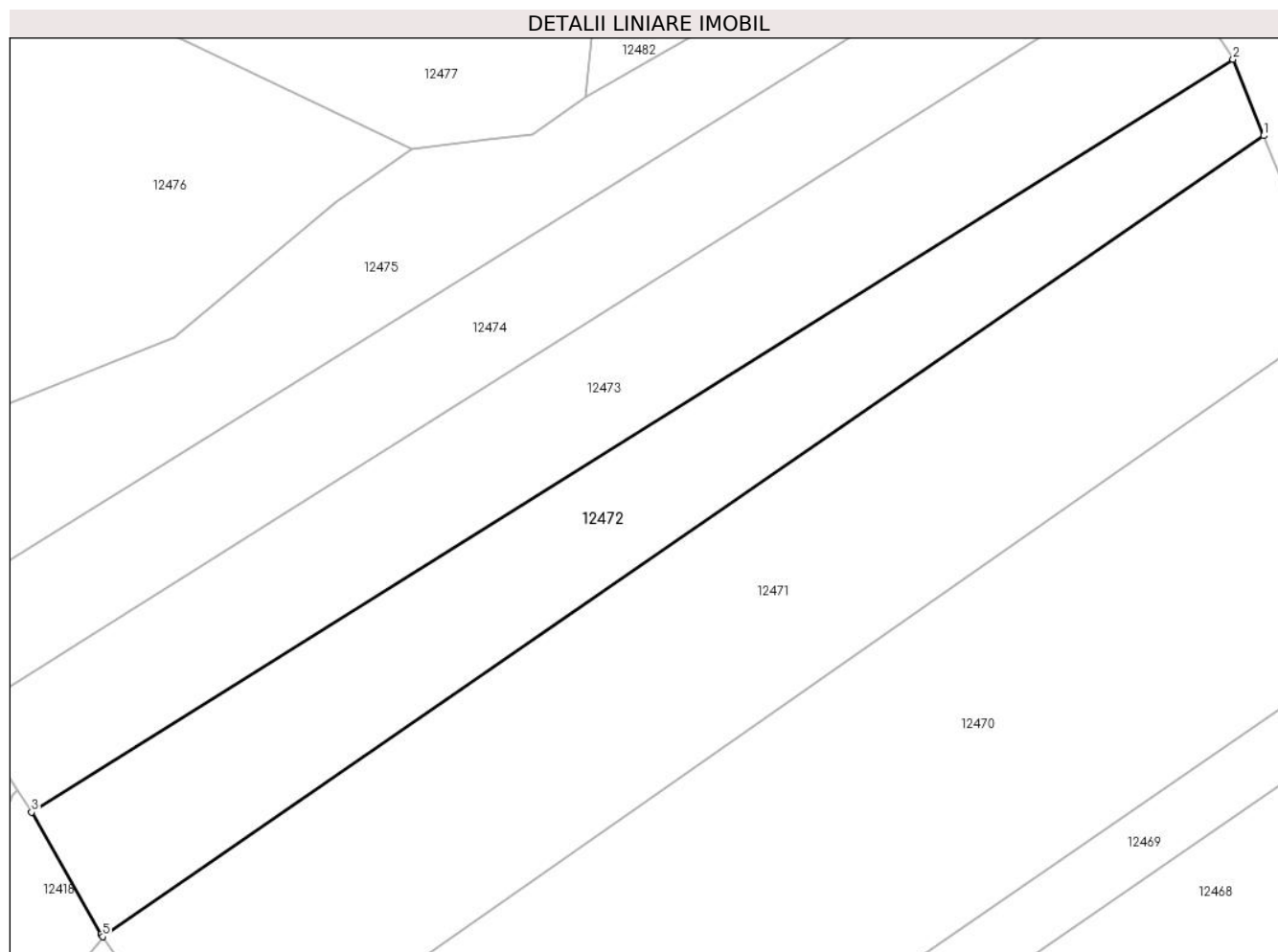
Inscrieri privind dezmembramintele dreptului de proprietate, drepturi reale de garanție și sarcini	Referințe
NU SUNT	

Anexa Nr. 1 La Partea I

Teren

Nr cadastral	Suprafața (mp)*	Observații / Referințe
	2.696	

* Suprafața este determinată în planul de proiecție Stereo 70.



Date referitoare la teren

Crt	Categorie folosință	Intravilan	Suprafața (mp)	Tarla	Parcelă	Nr. topo	Observații / Referințe
1	arabil	NU	2.696	28	562	-	

Lungime Segmente

1) Valorile lungimilor segmentelor sunt obținute din proiecție în plan.

Punct început	X / Y	Punct sfârșit	X / Y	Lungime segment (** (m)
1	582.142,4 672.415,583	2	582.138,389 672.425,528	10.723
2	582.138,389 672.425,528	3	581.981,462 672.327,292	185.139
3	581.981,462 672.327,292	4	581.990,516 672.311,384	18.304
4	581.990,516 672.311,384	5	581.990,76 672.311,042	0.42
5	581.990,76 672.311,042	1	582.142,4 672.415,583	184.183

**** Lungimile segmentelor sunt determinate în planul de proiecție Stereo 70 și sunt rotunjite la 1 milimetru.**

***** Distanța dintre puncte este formată din segmente cumulate ce sunt mai mici decât valoarea 1 milimetru.**

**DATE DESPRE IMOBILUL NR. 12473**

Oficiul de Cadastru și Publicitate Imobiliară SUCEAVA
Biroul de Cadastru și Publicitate Imobiliară Gura Humorului

A. Partea I. Descrierea imobilului

TEREN Extravilan

Adresa: Jud. Suceava

Nr. Crt	Nr cadastral Nr. topografic	Suprafața* (mp)	Observații / Referințe
A1	30936	2.900	Sector cadastral:15 Teren neimprejmuit;

B. Partea II. Proprietari și acte

Inscrieri privitoare la dreptul de proprietate și alte drepturi reale	Referințe
9542 / 20/06/2019	
Act Notarial nr. 2139, din 13/03/1996 emis de Pelepco Lacramioara Gabriela;	
B1	A1
Intabulare, drept de PROPRIETATE, dobandit prin Conventie, cota actuala 1/1, cota initiala 1/1	
1) ACHITEI CIPRIAN	
2) ACHITEI LILIANA , bun comun	

C. Partea III. SARCINI .

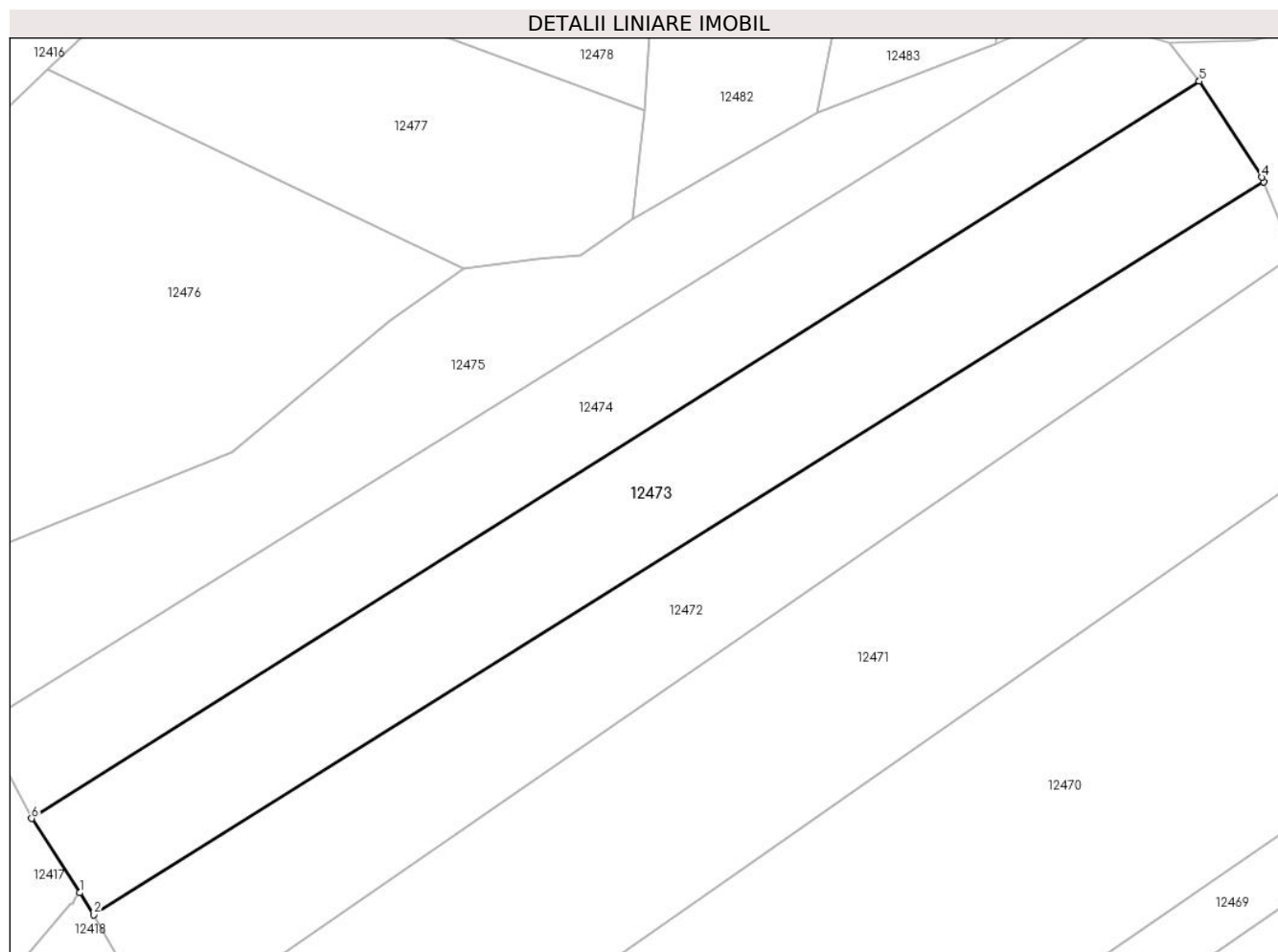
Inscrieri privind dezmembramintele dreptului de proprietate, drepturi reale de garanție și sarcini	Referințe
NU SUNT	

Anexa Nr. 1 La Partea I

Teren

Nr cadastral	Suprafața (mp)*	Observații / Referințe
30936	2.900	

* Suprafața este determinată în planul de proiecție Stereo 70.



Date referitoare la teren

Crt	Categorie folosință	Intravilan	Suprafața (mp)	Tarla	Parcelă	Nr. topo	Observații / Referințe
1	arabil	NU	2.900	28	562	-	

Lungime Segmente

1) Valorile lungimilor segmentelor sunt obținute din proiecție în plan.

Punct început	X / Y	Punct sfârșit	X / Y	Lungime segment (** (m)
1	581.979,568 672.330,217	2	581.981,462 672.327,292	3.485
2	581.981,462 672.327,292	3	582.138,389 672.425,528	185.139
3	582.138,389 672.425,528	4	582.138,15 672.426,12	0.638
4	582.138,15 672.426,12	5	582.129,76 672.438,97	15.346
5	582.129,76 672.438,97	6	581.973,12 672.340,17	185.196

Punct început	X / Y	Punct sfârșit	X / Y	Lungime segment (** (m)
6	581.973,12 672.340,17	1	581.979,568 672.330,217	11.859

** Lungimile segmentelor sunt determinate în planul de proiecție Stereo 70 și sunt rotunjite la 1 milimetru.

*** Distanța dintre puncte este formată din segmente cumulate ce sunt mai mici decât valoarea 1 milimetru.

**DATE DESPRE IMOBILUL NR. 12474**

Oficiul de Cadastru și Publicitate Imobiliară SUCEAVA
Biroul de Cadastru și Publicitate Imobiliară Gura Humorului

A. Partea I. Descrierea imobilului

TEREN Extravilan

Adresa: Jud. Suceava

Nr. Crt	Nr cadastral Nr. topografic	Suprafața* (mp)	Observații / Referințe
A1		2.481	Sector cadastral:15 Teren neimprejmuit;

B. Partea II. Proprietari și acte

Inscrieri privitoare la dreptul de proprietate și alte drepturi reale		Referințe
12474 / 18/03/2022		
Act Normativ nr. 7, din 13/03/1996 emis de PARLAMENTUL ROMANIEI;		
B1	Intabulare, drept de PROPRIETATE, dobandit prin Lege, cota actuala 1/1, cota initiala 1/1 1) NEIDENTIFICAT NEIDENTIFICAT	A1
Act Administrativ nr. 1854, din 14/03/2022 emis de PRIMARIA COMUNEI DRAGOIESTI;		
B2	Se noteaza posesia factica in favoarea lui 1) PETENGHE FLORIN	A1

C. Partea III. SARCINI .

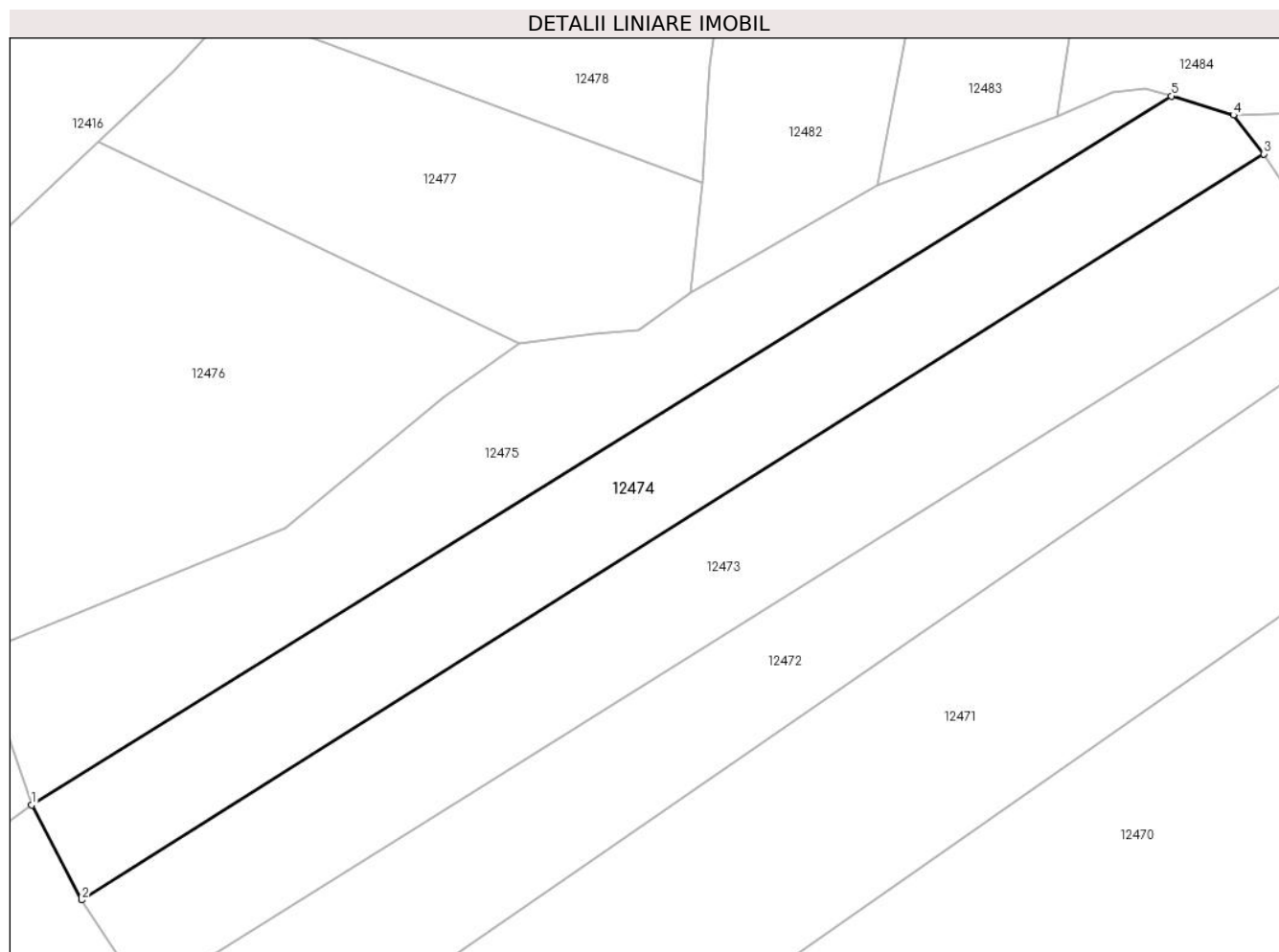
Inscrieri privind dezmembramintele dreptului de proprietate, drepturi reale de garanție și sarcini	Referințe
NU SUNT	

Anexa Nr. 1 La Partea I

Teren

Nr cadastral	Suprafața (mp)*	Observații / Referințe
	2.481	

* Suprafața este determinată în planul de proiecție Stereo 70.



Date referitoare la teren

Crt	Categorie folosință	Intravilan	Suprafața (mp)	Tarla	Parcelă	Nr. topo	Observații / Referințe
1	arabil	NU	2.481	28	562	-	

Lungime Segmente

1) Valorile lungimilor segmentelor sunt obținute din proiecție în plan.

Punct început	X / Y	Punct sfârșit	X / Y	Lungime segment (** (m)
1	581.966,47 672.352,73	2	581.973,12 672.340,17	14.212
2	581.973,12 672.340,17	3	582.129,76 672.438,97	185.196
3	582.129,76 672.438,97	4	582.125,754 672.444,104	6.512
4	582.125,754 672.444,104	5	582.117,515 672.446,626	8.616
5	582.117,515 672.446,626	1	581.966,47 672.352,73	177.851

**** Lungimile segmentelor sunt determinate în planul de proiecție Stereo 70 și sunt rotunjite la 1 milimetru.**

***** Distanța dintre puncte este formată din segmente cumulate ce sunt mai mici decât valoarea 1 milimetru.**

**DATE DESPRE IMOBILUL NR. 12475**

Oficiul de Cadastru și Publicitate Imobiliară SUCEAVA
Biroul de Cadastru și Publicitate Imobiliară Gura Humorului

A. Partea I. Descrierea imobilului

TEREN Extravilan

Adresa: Jud. Suceava

Nr. Crt	Nr cadastral Nr. topografic	Suprafața* (mp)	Observații / Referințe
A1		2.291	Sector cadastral:15 Teren neimprejmuit;

B. Partea II. Proprietari și acte

Inscrieri privitoare la dreptul de proprietate și alte drepturi reale		Referințe
12475 / 18/03/2022		
Act Normativ nr. 7, din 13/03/1996 emis de PARLAMENTUL ROMANIEI;		
B1	Intabulare, drept de PROPRIETATE, dobandit prin Lege, cota actuala 1/1, cota initiala 1/1 1) NEIDENTIFICAT NEIDENTIFICAT	A1
Act Administrativ nr. 1853, din 14/03/2022 emis de PRIMARIA COMUNEI DRAGOIESTI;		
B2	Se noteaza posesia factica in favoarea lui 1) CUCU ANA	A1

C. Partea III. SARCINI .

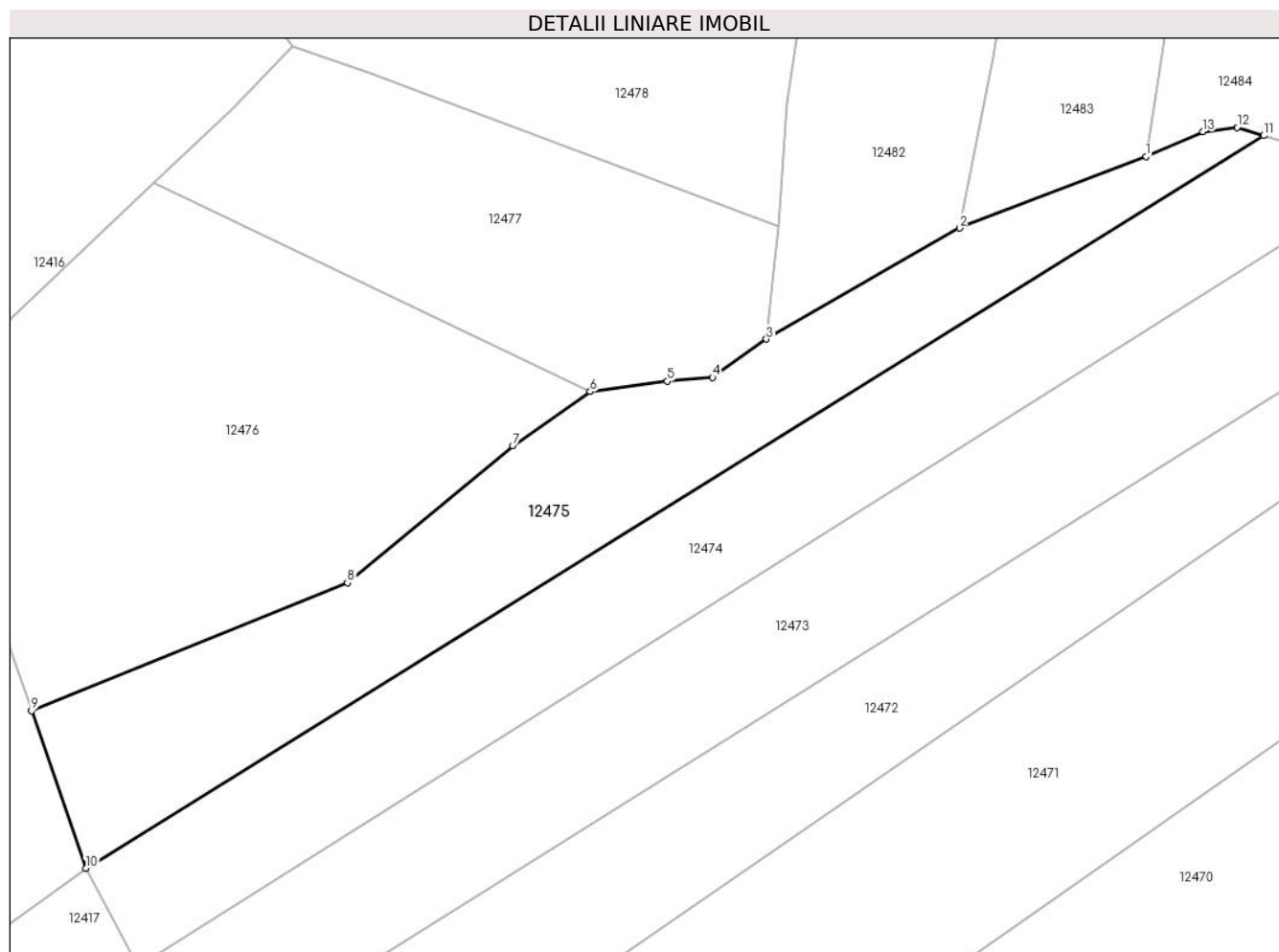
Inscrieri privind dezmembramintele dreptului de proprietate, drepturi reale de garanție și sarcini	Referințe
NU SUNT	

Anexa Nr. 1 La Partea I

Teren

Nr cadastral	Suprafața (mp)*	Observații / Referințe
	2.291	

* Suprafața este determinată în planul de proiecție Stereo 70.



Date referitoare la teren

Crt	Categorie folosință	Intravilan	Suprafața (mp)	Tarla	Parcelă	Nr. topo	Observații / Referințe
1	arabil	NU	2.291	28	562	-	

Lungime Segmente

1) Valorile lungimilor segmentelor sunt obținute din proiecție în plan.

Punct început	X / Y	Punct sfârșit	X / Y	Lungime segment (** (m)
1	582.102,426 672.443,937	2	582.078,513 672.434,795	25.601
2	582.078,513 672.434,795	3	582.053,74 672.420,558	28.573
3	582.053,74 672.420,558	4	582.046,842 672.415,651	8.465
4	582.046,842 672.415,651	5	582.041,012 672.415,168	5.85
5	582.041,012 672.415,168	6	582.031,145 672.413,832	9.957

Punct început	X / Y	Punct sfârșit	X / Y	Lungime segment (** (m)
6	582.031,145 672.413,832	7	582.021,219 672.406,901	12.106
7	582.021,219 672.406,901	8	582.000,039 672.389,325	27.523
8	582.000,039 672.389,325	9	581.959,519 672.372,922	43.714
9	581.959,519 672.372,922	10	581.966,47 672.352,73	21.355
10	581.966,47 672.352,73	11	582.117,515 672.446,626	177.851
11	582.117,515 672.446,626	12	582.114,099 672.447,672	3.573
12	582.114,099 672.447,672	13	582.109,72 672.447,15	4.41
13	582.109,72 672.447,15	1	582.102,426 672.443,937	7.97

** Lungimile segmentelor sunt determinate în planul de proiecție Stereo 70 și sunt rotunjite la 1 milimetru.

*** Distanța dintre puncte este formată din segmente cumulate ce sunt mai mici decât valoarea 1 milimetru.

**DATE DESPRE IMOBILUL NR. 12476**

Oficiul de Cadastru și Publicitate Imobiliară SUCEAVA
Biroul de Cadastru și Publicitate Imobiliară Gura Humorului

A. Partea I. Descrierea imobilului

TEREN Extravilan

Adresa: Jud. Suceava

Nr. Crt	Nr cadastral Nr. topografic	Suprafața* (mp)	Observații / Referințe
A1		3.000	Sector cadastral:15 Teren neimprejmuit;

B. Partea II. Proprietari și acte

Inscrieri privitoare la dreptul de proprietate și alte drepturi reale		Referințe
12476 / 18/03/2022		
Act Normativ nr. 7, din 13/03/1996 emis de PARLAMENTUL ROMANIEI;		
B1	Intabulare, drept de PROPRIETATE, dobandit prin Lege, cota actuala 1/1, cota initiala 1/1 1) NEIDENTIFICAT NEIDENTIFICAT	A1
Act Administrativ nr. 1847, din 14/03/2022 emis de PRIMARIA COMUNEI DRAGOIESTI;		
B2	Se noteaza posesia factica in favoarea lui 1) CUCU ANA	A1

C. Partea III. SARCINI .

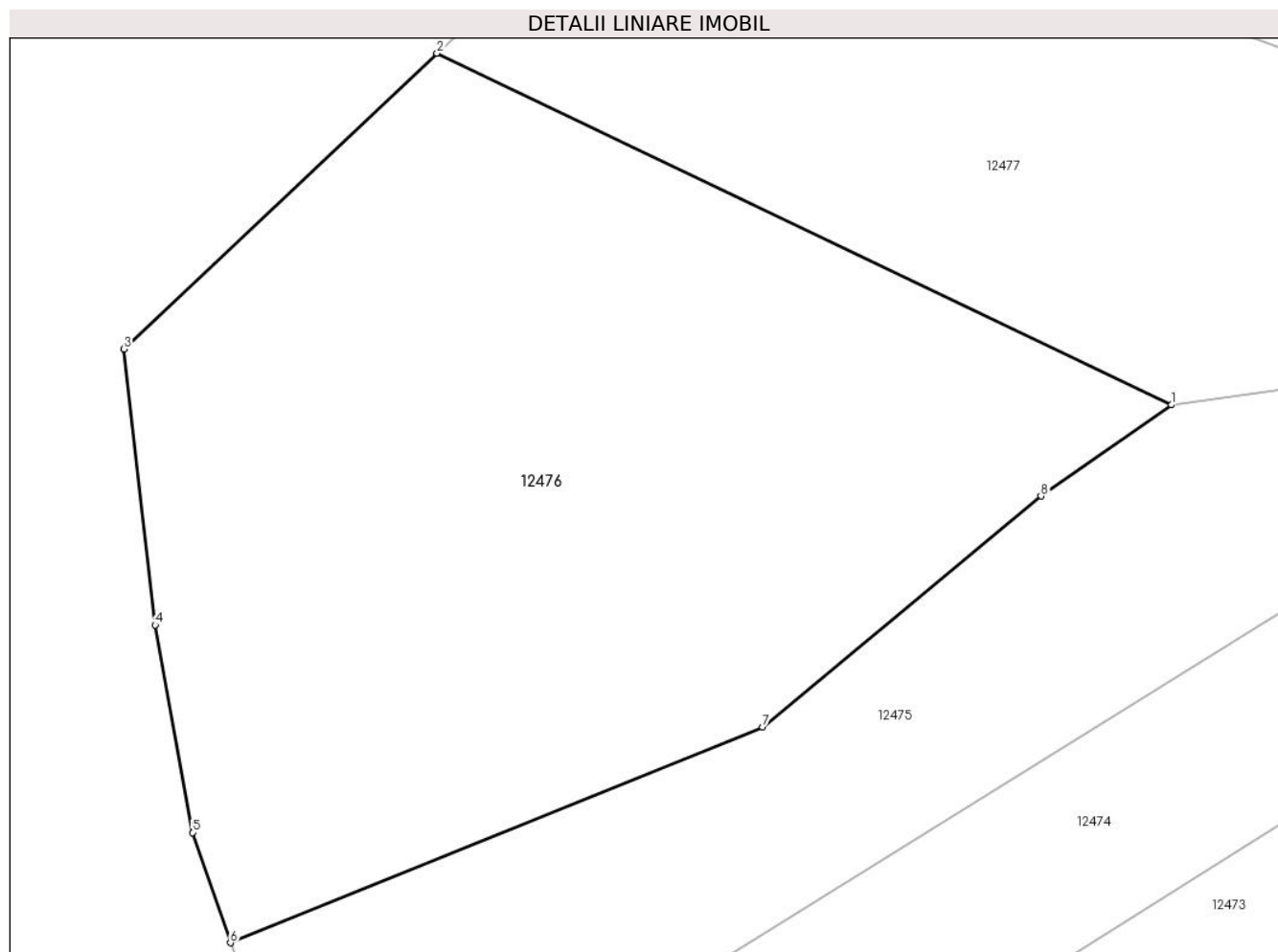
Inscrieri privind dezmembramintele dreptului de proprietate, drepturi reale de garanție și sarcini	Referințe
NU SUNT	

Anexa Nr. 1 La Partea I

Teren

Nr cadastral	Suprafața (mp)*	Observații / Referințe
	3.000	

* Suprafața este determinată în planul de proiecție Stereo 70.



Date referitoare la teren

Crt	Categorie folosință	Intra vilan	Suprafața (mp)	Tarla	Parcelă	Nr. topo	Observații / Referințe
1	neproductiv	NU	3.000	28	561,563	-	

Lungime Segmente

1) Valorile lungimilor segmentelor sunt obținute din proiecție în plan.

Punct început	X / Y	Punct sfârșit	X / Y	Lungime segment (** (m)
1	582.031,145 672.413,832	2	581.975,256 672.440,582	61.961
2	581.975,256 672.440,582	3	581.951,424 672.418,084	32.774
3	581.951,424 672.418,084	4	581.953,787 672.397,094	21.123
4	581.953,787 672.397,094	5	581.956,632 672.381,31	16.038
5	581.956,632 672.381,31	6	581.959,519 672.372,922	8.871

Punct început	X / Y	Punct sfârșit	X / Y	Lungime segment (** (m)
6	581.959,519 672.372,922	7	582.000,039 672.389,325	43.714
7	582.000,039 672.389,325	8	582.021,219 672.406,901	27.523
8	582.021,219 672.406,901	1	582.031,145 672.413,832	12.106

** Lungimile segmentelor sunt determinate în planul de proiecție Stereo 70 și sunt rotunjite la 1 milimetru.

*** Distanța dintre puncte este formată din segmente cumulate ce sunt mai mici decât valoarea 1 milimetru.

**DATE DESPRE IMOBILUL NR. 12477**

Oficiul de Cadastru și Publicitate Imobiliară SUCEAVA
Biroul de Cadastru și Publicitate Imobiliară Gura Humorului

A. Partea I. Descrierea imobilului

TEREN Extravilan

Adresa: Jud. Suceava

Nr. Crt	Nr cadastral Nr. topografic	Suprafața* (mp)	Observații / Referințe
A1		1.858	Sector cadastral:15 Teren neimprejmuit;

B. Partea II. Proprietari și acte

Inscrieri privitoare la dreptul de proprietate și alte drepturi reale		Referințe
12477 / 18/03/2022		
Act Normativ nr. 7, din 13/03/1996 emis de PARLAMENTUL ROMANIEI;		
B1	Inscrierea provizorie, drept de PROPRIETATE, dobandit prin Lege, cota actuala 1/1, cota initiala 1/1 1) COMUNA DRAGOIESTI, CIF:4441190	A1

C. Partea III. SARCINI .

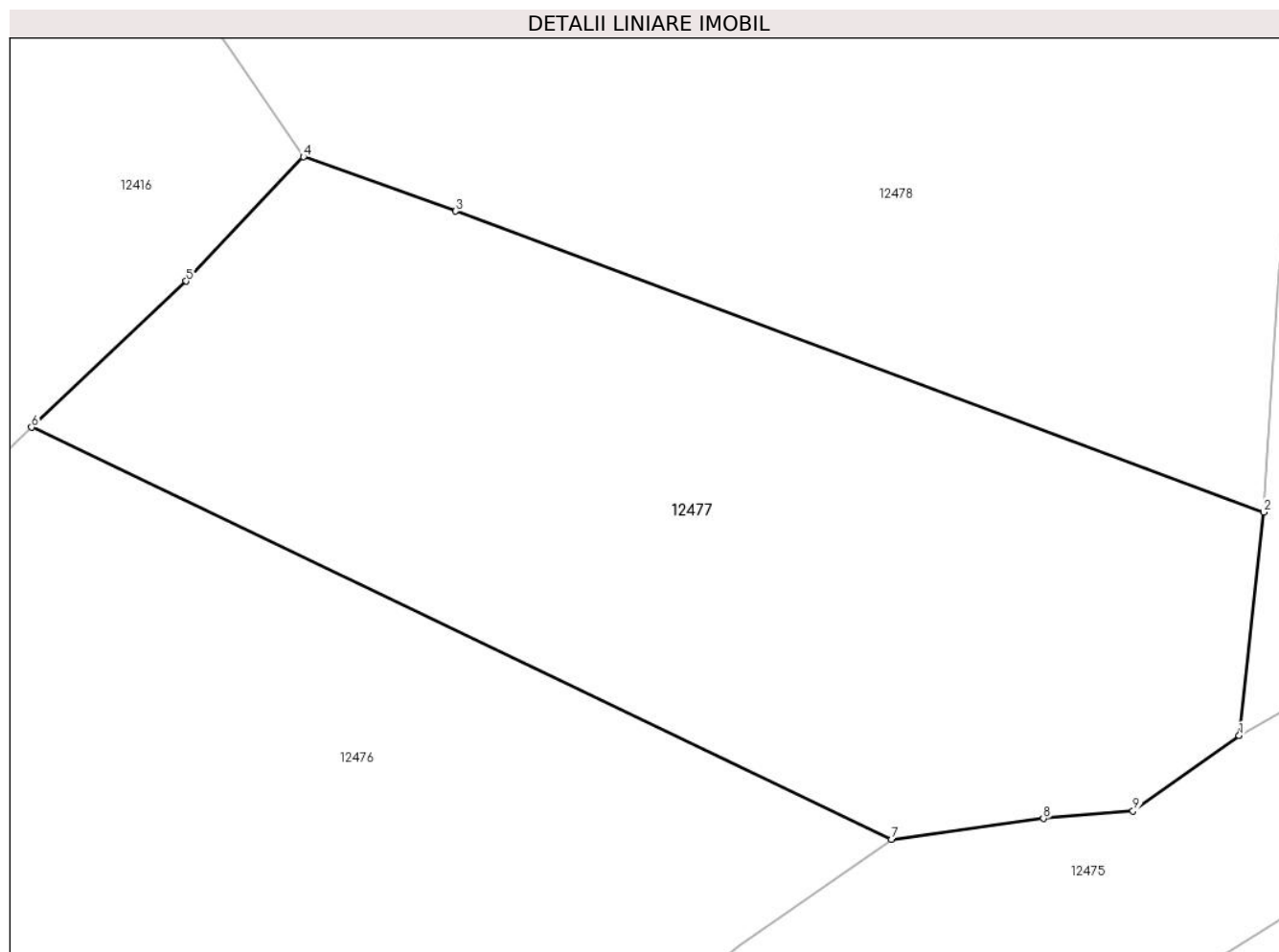
Inscrieri privind dezmembramintele dreptului de proprietate, drepturi reale de garanție și sarcini	Referințe
NU SUNT	

Anexa Nr. 1 La Partea I

Teren

Nr cadastral	Suprafața (mp)*	Observații / Referințe
	1.858	

* Suprafața este determinată în planul de proiecție Stereo 70.



Date referitoare la teren

Crt	Categorie folosință	Intravilan	Suprafața (mp)	Tarla	Parcelă	Nr. topo	Observații / Referințe
1	neproductiv	NU	1.858	28	561	-	

Lungime Segmente

1) Valorile lungimilor segmentelor sunt obținute din proiecție în plan.

Punct început	X / Y	Punct sfârșit	X / Y	Lungime segment (** (m)
1	582.053,74 672.420,558	2	582.055,336 672.435,075	14.604
2	582.055,336 672.435,075	3	582.002,828 672.454,614	56.026
3	582.002,828 672.454,614	4	581.992,918 672.458,141	10.519
4	581.992,918 672.458,141	5	581.985,307 672.450,072	11.092
5	581.985,307 672.450,072	6	581.975,256 672.440,582	13.823

Punct început	X / Y	Punct sfârșit	X / Y	Lungime segment (** (m)
6	581.975,256 672.440,582	7	582.031,145 672.413,832	61.961
7	582.031,145 672.413,832	8	582.041,012 672.415,168	9.957
8	582.041,012 672.415,168	9	582.046,842 672.415,651	5.85
9	582.046,842 672.415,651	1	582.053,74 672.420,558	8.465

** Lungimile segmentelor sunt determinate în planul de proiecție Stereo 70 și sunt rotunjite la 1 milimetru.

*** Distanța dintre puncte este formată din segmente cumulate ce sunt mai mici decât valoarea 1 milimetru.

**DATE DESPRE IMOBILUL NR. 12478**

Oficiul de Cadastru și Publicitate Imobiliară SUCEAVA
Biroul de Cadastru și Publicitate Imobiliară Gura Humorului

A. Partea I. Descrierea imobilului

TEREN Necunoscut

Adresa: Loc. Dragoiesti, Str Mitocului, Nr. 17, Jud. Suceava

Nr. Crt	Nr cadastral Nr. topografic	Suprafața* (mp)	Observații / Referințe
A1	31314	4.600	Sector cadastral:15 Teren neimprijmit;

Construcții

Crt	Nr cadastral Nr. topografic	Adresa	Observații / Referințe
A1.1		Loc. Dragoiesti, Str Mitocului, Nr. 17, Jud. Suceava	Nr. niveluri:1; S. construita la sol:95 mp; S. construita desfasurata:95 mp; LOCUINTA
A1.2		Loc. Dragoiesti, Str Mitocului, Nr. 17, Jud. Suceava	Nr. niveluri:1; S. construita la sol:59 mp; S. construita desfasurata:59 mp; ANEXA
A1.3		Loc. Dragoiesti, Str Mitocului, Nr. 17, Jud. Suceava	Nr. niveluri:1; S. construita la sol:86 mp; S. construita desfasurata:86 mp; ANEXA
A1.4		Loc. Dragoiesti, Str Mitocului, Nr. 17, Jud. Suceava	Nr. niveluri:1; S. construita la sol:24 mp; S. construita desfasurata:24 mp; ANEXA
A1.5		Loc. Dragoiesti, Str Mitocului, Nr. 17, Jud. Suceava	Nr. niveluri:1; S. construita la sol:30 mp; S. construita desfasurata:30 mp; ANEXA

B. Partea II. Proprietari și acte

Inscrieri privitoare la dreptul de proprietate și alte drepturi reale		Referințe
21523 / 29/12/2017		
Act Notarial nr. 5639, din 28/12/2017 emis de BIN Negura Adina Loredana;		
B1	Intabulare, drept de PROPRIETATE, dobandit prin Conventie, cota actuala 1/1, cota initiala 1/1 1) CUCU ILIE-DUMITRU, bun propriu	A1, A1.1, A1.2, A1.3, A1.4, A1.5

C. Partea III. SARCINI .

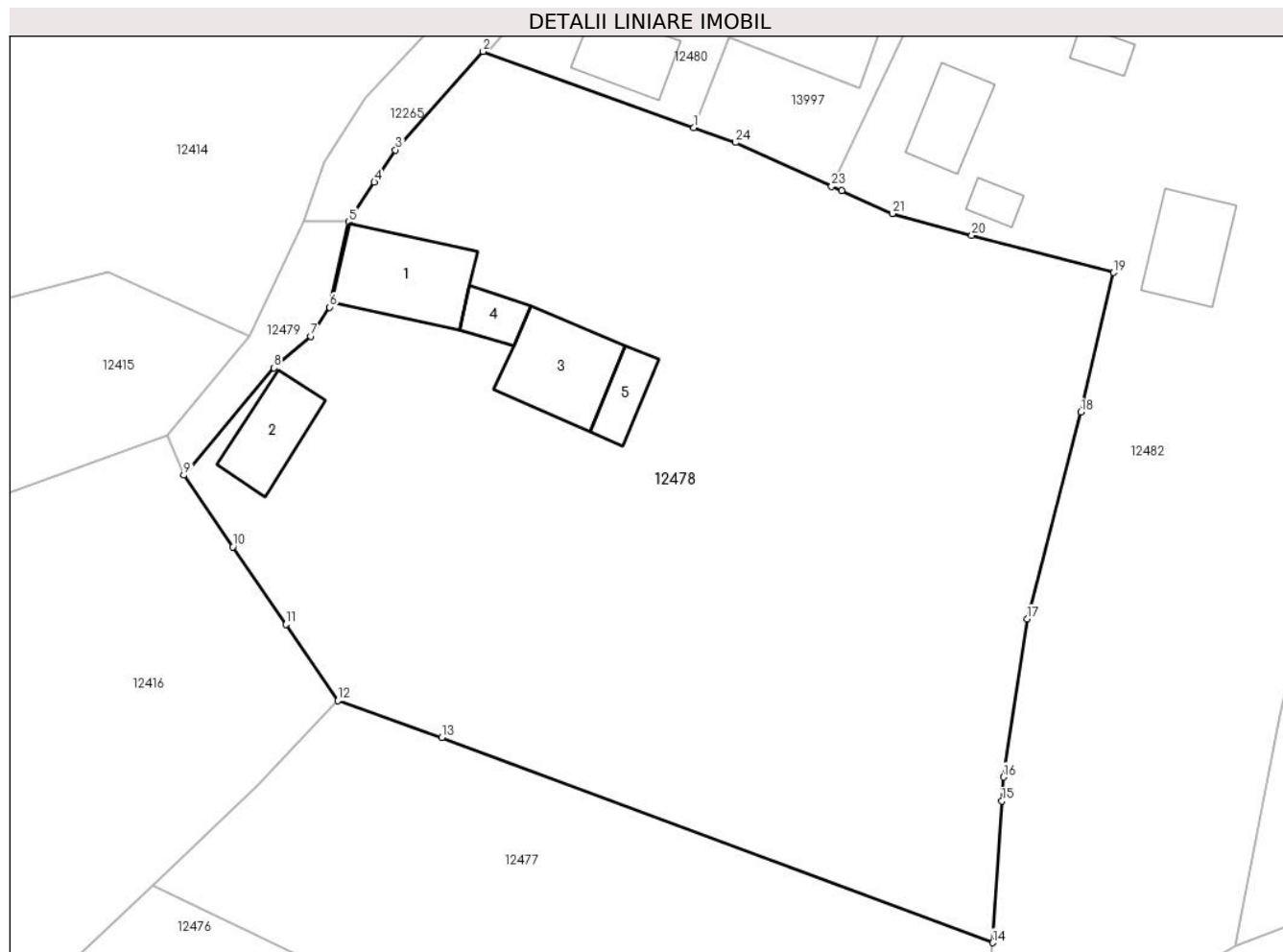
Inscrieri privind dezmembramentele dreptului de proprietate, drepturi reale de garanție și sarcini	Referințe
NU SUNT	

Anexa Nr. 1 La Partea I

Teren

Nr cadastral	Suprafața (mp)*	Observații / Referințe
31314	4.600	

* Suprafața este determinată în planul de proiecție Stereo 70.



Date referitoare la teren

Crt	Categorie folosință	Intravilan	Suprafața (mp)	Tarla	Parcelă	Nr. topo	Observații / Referințe
1	curți construcții	DA	722	-	-	-	
2	arabil	DA	3.082	-	-	-	
3	arabil	NU	796	-	-	-	

Date referitoare la construcții

Crt	Număr	Destinație construcție	Supraf. (mp)	Situație juridică	Observații / Referințe
A1.1		construcții de locuințe	95	Cu acte	Nr. niveluri:1; S. construita la sol:95 mp; S. construita desfasurata:95 mp; LOCUINTA
A1.2		construcții anexa	59	Cu acte	Nr. niveluri:1; S. construita la sol:59 mp; S. construita desfasurata:59 mp; ANEXA
A1.3		construcții anexa	86	Cu acte	Nr. niveluri:1; S. construita la sol:86 mp; S. construita desfasurata:86 mp; ANEXA
A1.4		construcții anexa	24	Cu acte	Nr. niveluri:1; S. construita la sol:24 mp; S. construita desfasurata:24 mp; ANEXA
A1.5		construcții anexa	30	Cu acte	Nr. niveluri:1; S. construita la sol:30 mp; S. construita desfasurata:30 mp; ANEXA

Lungime Segmente

1) Valorile lungimilor segmentelor sunt obținute din proiecție în plan.

Punct început	X / Y	Punct sfârșit	X / Y	Lungime segment (** (m)
1	582.026,872 672.512,684	2	582.006,77 672.519,93	21.368
3	581.998,41 672.510,55	4	581.996,413 672.507,474	3.667
5	581.993,97 672.503,71	6	581.992,14 672.495,57	8.343
7	581.990,36 672.492,82	8	581.986,86 672.489,79	4.629
9	581.978,251 672.479,581	10	581.982,912 672.472,767	8.256
11	581.987,969 672.465,376	12	581.992,918 672.458,141	8.766
13	582.002,828 672.454,614	14	582.055,336 672.435,075	56.026
15	582.056,206 672.448,566	16	582.056,353 672.450,843	2.282
17	582.058,63 672.465,893	18	582.063,758 672.485,586	20.35
19	582.066,859 672.498,874	20	582.053,342 672.502,402	13.97
21	582.045,765 672.504,49	22	582.040,93 672.506,655	5.298
23	582.039,978 672.507,089	24	582.030,824 672.511,259	10.059

Punct început	X / Y	Punct sfârșit	X / Y	Lungime segment (** (m)
2	582.006,77 672.519,93	3	581.998,41 672.510,55	12.565
4	581.996,413 672.507,474	5	581.993,97 672.503,71	4.487
6	581.992,14 672.495,57	7	581.990,36 672.492,82	3.276
8	581.986,86 672.489,79	9	581.978,251 672.479,581	13.354
10	581.982,912 672.472,767	11	581.987,969 672.465,376	8.955
12	581.992,918 672.458,141	13	582.002,828 672.454,614	10.519
14	582.055,336 672.435,075	15	582.056,206 672.448,566	13.519
16	582.056,353 672.450,843	17	582.058,63 672.465,893	15.221
18	582.063,758 672.485,586	19	582.066,859 672.498,874	13.645
20	582.053,342 672.502,402	21	582.045,765 672.504,49	7.859
22	582.040,93 672.506,655	23	582.039,978 672.507,089	1.046
24	582.030,824 672.511,259	1	582.026,872 672.512,684	4.201

** Lungimile segmentelor sunt determinate în planul de proiecție Stereo 70 și sunt rotunjite la 1 milimetru.

*** Distanța dintre puncte este formată din segmente cumulate ce sunt mai mici decât valoarea 1 milimetru.

**DATE DESPRE IMOBILUL NR. 12479**

Oficiul de Cadastru și Publicitate Imobiliară SUCEAVA
Biroul de Cadastru și Publicitate Imobiliară Gura Humorului

A. Partea I. Descrierea imobilului

TEREN Intravilan

Adresa: Loc. Dragoiesti, Jud. Suceava

Nr. Crt	Nr cadastral Nr. topografic	Suprafața* (mp)	Observații / Referințe
A1		117	Sector cadastral:15 Teren neimprejmuit;

B. Partea II. Proprietari și acte

Inscrieri privitoare la dreptul de proprietate și alte drepturi reale	Referințe
12479 / 18/03/2022	
Act Normativ nr. 7, din 13/03/1996 emis de PARLAMENTUL ROMANIEI;	
B1	Inscrierea provizorie, drept de PROPRIETATE, dobandit prin Lege, cota actuala 1/1, cota initiala 1/1
	1) COMUNA DRAGOIESTI, CIF:4441190

C. Partea III. SARCINI .

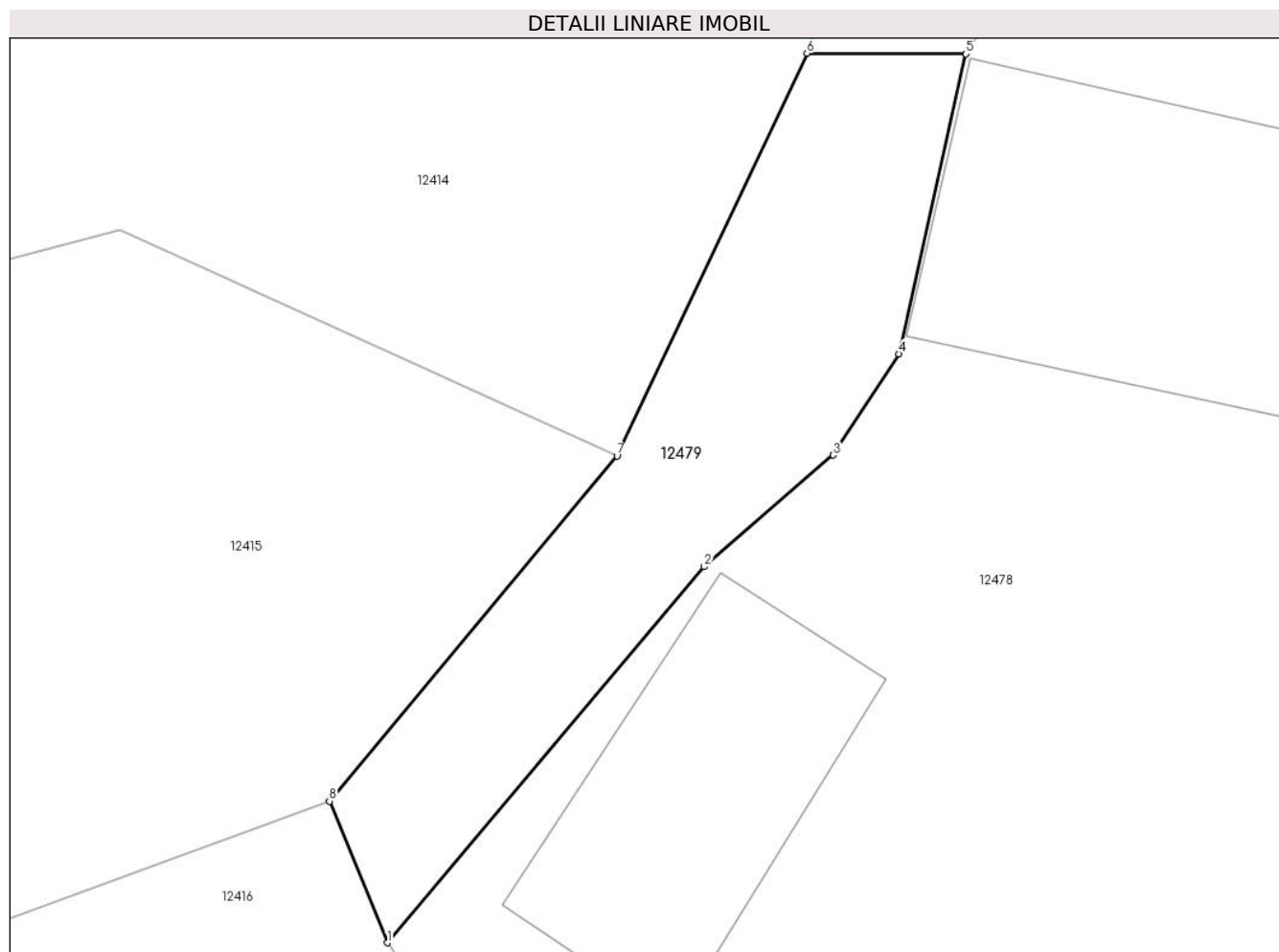
Inscrieri privind dezmembramintele dreptului de proprietate, drepturi reale de garanție și sarcini	Referințe
NU SUNT	

Anexa Nr. 1 La Partea I

Teren

Nr cadastral	Suprafața (mp)*	Observații / Referințe
	117	

* Suprafața este determinată în planul de proiecție Stereo 70.



Date referitoare la teren

Crt	Categorie folosință	Intravilan	Suprafața (mp)	Tarla	Parcelă	Nr. topo	Observații / Referințe
1	drum	DA	117	-	-	-	

Lungime Segmente

1) Valorile lungimilor segmentelor sunt obținute din proiecție în plan.

Punct început	X / Y	Punct sfârșit	X / Y	Lungime segment (** (m)
1	581.978,251 672.479,581	2	581.986,86 672.489,79	13.354
2	581.986,86 672.489,79	3	581.990,36 672.492,82	4.629
3	581.990,36 672.492,82	4	581.992,14 672.495,57	3.276
4	581.992,14 672.495,57	5	581.993,97 672.503,71	8.343
5	581.993,97 672.503,71	6	581.989,65 672.503,73	4.32

Punct început	X / Y	Punct sfârșit	X / Y	Lungime segment (** (m)
6	581.989,65 672.503,73	7	581.984,49 672.492,8	12.087
7	581.984,49 672.492,8	8	581.976,674 672.483,424	12.207
8	581.976,674 672.483,424	1	581.978,251 672.479,581	4.154

** Lungimile segmentelor sunt determinate în planul de proiecție Stereo 70 și sunt rotunjite la 1 milimetru.

*** Distanța dintre puncte este formată din segmente cumulate ce sunt mai mici decât valoarea 1 milimetru.

**DATE DESPRE IMOBILUL NR. 12480**

Oficiul de Cadastru și Publicitate Imobiliară SUCEAVA
Biroul de Cadastru și Publicitate Imobiliară Gura Humorului

A. Partea I. Descrierea imobilului

TEREN Intravilan

Adresa: Loc. Dragoiesti, Str Mitocului, Nr. 15, Jud. Suceava

Nr. Crt	Nr cadastral Nr. topografic	Suprafața* (mp)	Observații / Referințe
A1		600	Sector cadastral:15 Teren imprejmuit;

Construcții

Crt	Nr cadastral Nr. topografic	Adresa	Observații / Referințe
A1.1		Loc. Dragoiesti, Str Mitocului, Nr. 15, Jud. Suceava	Nr. niveluri:1; S. construita la sol:91 mp; S. construita desfasurata:91 mp; LOCUINTA
A1.2		Loc. Dragoiesti, Str Mitocului, Nr. 15, Jud. Suceava	Nr. niveluri:1; S. construita la sol:53 mp; S. construita desfasurata:53 mp; ANEXA

B. Partea II. Proprietari și acte

Inscrieri privitoare la dreptul de proprietate și alte drepturi reale		Referințe
12480 / 18/03/2022		
Act Notarial nr. 307, din 06/09/2021 emis de BIN LACRAMIOARA GABRIELA PELEPCO;		
B1	Intabulare, drept de PROPRIETATE, dobandit prin Succesiune, cota actuala 1/1, cota initiala 1/1 1) BRADATAN VASILE	A1, A1.1, A1.2

C. Partea III. SARCINI .

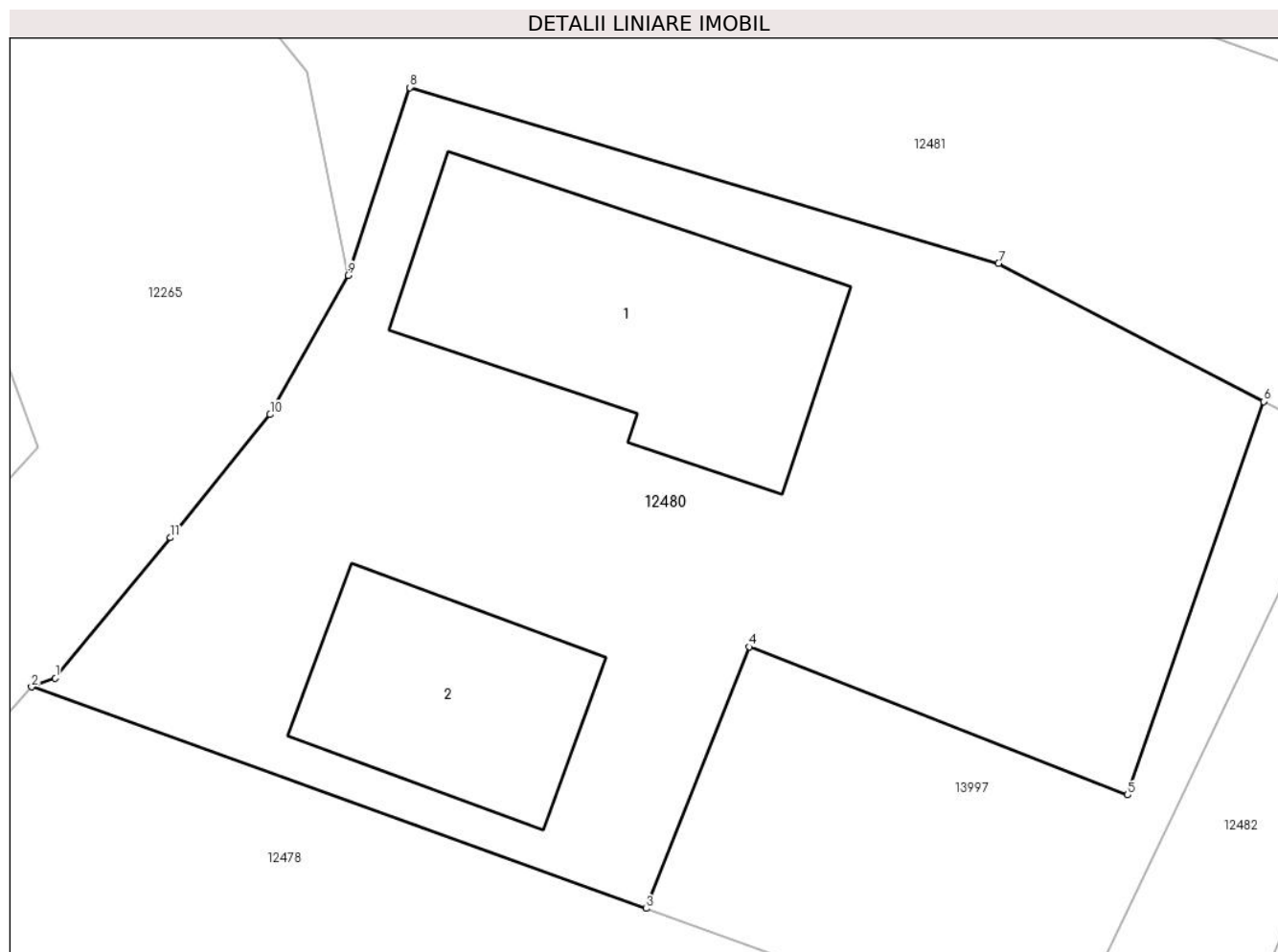
Inscrieri privind dezmembramintele dreptului de proprietate, drepturi reale de garanție și sarcini	Referințe
NU SUNT	

Anexa Nr. 1 La Partea I

Teren

Nr cadastral	Suprafața (mp)*	Observații / Referințe
	600	

* Suprafața este determinată în planul de proiecție Stereo 70.



Date referitoare la teren

Crt	Categorie folosință	Intravilan	Suprafața (mp)	Tarla	Parcelă	Nr. topo	Observații / Referințe
1	curți constructii	DA	600	-	-	-	

Date referitoare la construcții

Crt	Număr	Destinație construcție	Supraf. (mp)	Situație juridică	Observații / Referințe
A1.1		construcții de locuințe	91	Cu acte	Nr. niveluri:1; S. construita la sol:91 mp; S. construita desfasurata:91 mp; LOCUINTA
A1.2		construcții anexa	53	Cu acte	Nr. niveluri:1; S. construita la sol:53 mp; S. construita desfasurata:53 mp; ANEXA

Lungime Segmente

1) Valorile lungimilor segmentelor sunt obținute din proiecție în plan.

Punct început	X / Y	Punct sfârșit	X / Y	Lungime segment (** (m)
1	582.007,549 672.520,215	2	582.006,77 672.519,93	0.829
2	582.006,77 672.519,93	3	582.026,872 672.512,684	21.368
3	582.026,872 672.512,684	4	582.030,244 672.521,238	9.195

Punct început	X / Y	Punct sfârșit	X / Y	Lungime segment (** (m)
4	582.030,244 672.521,238	5	582.042,618 672.516,393	13.289
5	582.042,618 672.516,393	6	582.047,074 672.529,255	13.612
6	582.047,074 672.529,255	7	582.038,4 672.533,77	9.779
7	582.038,4 672.533,77	8	582.019,14 672.539,52	20.1
8	582.019,14 672.539,52	9	582.017,12 672.533,38	6.464
9	582.017,12 672.533,38	10	582.014,57 672.528,83	5.216
10	582.014,57 672.528,83	11	582.011,315 672.524,803	5.178
11	582.011,315 672.524,803	1	582.007,549 672.520,215	5.936

** Lungimile segmentelor sunt determinate în planul de proiecție Stereo 70 și sunt rotunjite la 1 milimetru.

*** Distanța dintre puncte este formată din segmente cumulate ce sunt mai mici decât valoarea 1 milimetru.

**DATE DESPRE IMOBILUL NR. 12481**

Oficiul de Cadastru și Publicitate Imobiliară SUCEAVA
Biroul de Cadastru și Publicitate Imobiliară Gura Humorului

A. Partea I. Descrierea imobilului

TEREN Necunoscut

Adresa: Loc. Dragoiesti, Jud. Suceava

Nr. Crt	Nr cadastral Nr. topografic	Suprafața* (mp)	Observații / Referințe
A1		1.387	Sector cadastral:15 Teren neimprejmuit;

B. Partea II. Proprietari și acte

Inscrieri privitoare la dreptul de proprietate și alte drepturi reale		Referințe
12481 / 18/03/2022		
Act Normativ nr. 7, din 13/03/1996 emis de PARLAMENTUL ROMANIEI;		
B1	Inscrierea provizorie, drept de PROPRIETATE, dobandit prin Lege, cota actuala 1/1, cota initiala 1/1 1) COMUNA DRAGOIESTI, CIF:4441190	A1

C. Partea III. SARCINI .

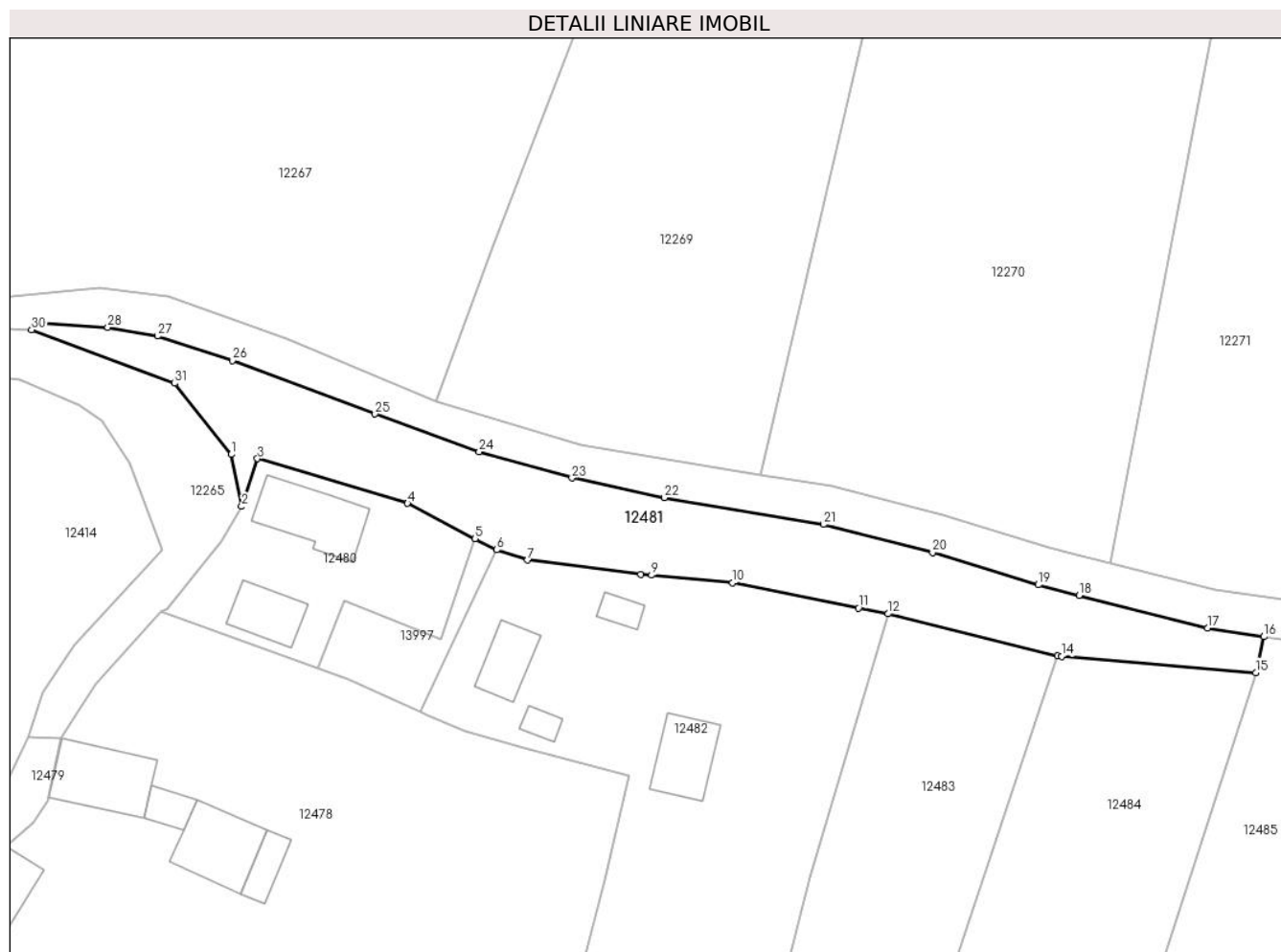
Inscrieri privind dezmembramintele dreptului de proprietate, drepturi reale de garanție și sarcini	Referințe
NU SUNT	

Anexa Nr. 1 La Partea I

Teren

Nr cadastral	Suprafața (mp)*	Observații / Referințe
	1.387	

* Suprafața este determinată în planul de proiecție Stereo 70.



Date referitoare la teren

Crt	Categorie folosință	Intravilan	Suprafața (mp)	Tarla	Parcelă	Nr. topo	Observații / Referințe
1	neproductiv	DA	1.236	-	-	-	
2	arabil	NU	151	-	-	-	

Lungime Segmente

1) Valorile lungimilor segmentelor sunt obținute din proiecție în plan.

Punct început	X / Y	Punct sfârșit	X / Y	Lungime segment (** (m))	Punct început	X / Y	Punct sfârșit	X / Y	Lungime segment (** (m))
1	582.015,776 672.540,048	2	582.017,12 672.533,38	6.802	2	582.017,12 672.533,38	3	582.019,14 672.539,52	6.464
3	582.019,14 672.539,52	4	582.038,4 672.533,77	20.1	4	582.038,4 672.533,77	5	582.047,074 672.529,255	9.779
5	582.047,074 672.529,255	6	582.049,85 672.527,81	3.13	6	582.049,85 672.527,81	7	582.053,81 672.526,51	4.168
7	582.053,81 672.526,51	8	582.068,36 672.524,683	14.664	8	582.068,36 672.524,683	9	582.069,71 672.524,557	1.356

Punct început	X / Y	Punct sfârșit	X / Y	Lungime segment (** (m)
9	582.069,71 672.524,557	10	582.080,151 672.523,589	10.486
11	582.096,278 672.520,35	12	582.100,109 672.519,604	3.903
13	582.121,82 672.514,19	14	582.122,392 672.514,142	0.574
15	582.147,29 672.512,06	16	582.148,328 672.516,671	4.726
17	582.141,089 672.517,792	18	582.124,632 672.521,99	16.984
19	582.119,375 672.523,331	20	582.105,792 672.527,455	14.195
21	582.091,816 672.531,069	22	582.071,342 672.534,489	20.758
23	582.059,516 672.537,03	24	582.047,586 672.540,407	12.399
25	582.034,238 672.545,248	26	582.015,918 672.552,087	19.555
27	582.006,289 672.555,238	28	581.999,915 672.556,362	6.472
29	581.990,902 672.556,866	30	581.990,144 672.556,049	1.114
31	582.008,499 672.549,181	1	582.015,776 672.540,048	11.678

Punct început	X / Y	Punct sfârșit	X / Y	Lungime segment (** (m)
10	582.080,151 672.523,589	11	582.096,278 672.520,35	16.449
12	582.100,109 672.519,604	13	582.121,82 672.514,19	22.376
14	582.122,392 672.514,142	15	582.147,29 672.512,06	24.985
16	582.148,328 672.516,671	17	582.141,089 672.517,792	7.325
18	582.124,632 672.521,99	19	582.119,375 672.523,331	5.425
20	582.105,792 672.527,455	21	582.091,816 672.531,069	14.436
22	582.071,342 672.534,489	23	582.059,516 672.537,03	12.096
24	582.047,586 672.540,407	25	582.034,238 672.545,248	14.199
26	582.015,918 672.552,087	27	582.006,289 672.555,238	10.131
28	581.999,915 672.556,362	29	581.990,902 672.556,866	9.027
30	581.990,144 672.556,049	31	582.008,499 672.549,181	19.598

** Lungimile segmentelor sunt determinate în planul de proiecție Stereo 70 și sunt rotunjite la 1 milimetru.

*** Distanța dintre puncte este formată din segmente cumulate ce sunt mai mici decât valoarea 1 milimetru.

**DATE DESPRE IMOBILUL NR. 12482**

Oficiul de Cadastru și Publicitate Imobiliară SUCEAVA
Biroul de Cadastru și Publicitate Imobiliară Gura Humorului

A. Partea I. Descrierea imobilului

TEREN Necunoscut

Adresa: Loc. Dragoiesti, Str Mitocului, Nr. 13, Jud. Suceava

Nr. Crt	Nr cadastral Nr. topografic	Suprafața* (mp)	Observații / Referințe
A1		3.085	Sector cadastral:15 Teren neimprijmit;

Construcții

Crt	Nr cadastral Nr. topografic	Adresa	Observații / Referințe
A1.1		Loc. Dragoiesti, Str Mitocului, Nr. 13, Jud. Suceava	Nr. niveluri:1; S. construita la sol:50 mp; S. construita desfasurata:50 mp; LOCUINTA
A1.2		Loc. Dragoiesti, Str Mitocului, Nr. 13, Jud. Suceava	Nr. niveluri:1; S. construita la sol:15 mp; S. construita desfasurata:15 mp; ANEXA
A1.3		Loc. Dragoiesti, Str Mitocului, Nr. 13, Jud. Suceava	Nr. niveluri:1; S. construita la sol:70 mp; S. construita desfasurata:70 mp; ANEXA
A1.4		Loc. Dragoiesti, Str Mitocului, Nr. 13, Jud. Suceava	Nr. niveluri:1; S. construita la sol:18 mp; S. construita desfasurata:18 mp; ANEXA

B. Partea II. Proprietari și acte

Inscrieri privitoare la dreptul de proprietate și alte drepturi reale	Referințe
12482 / 18/03/2022	
Act Normativ nr. 7, din 13/03/1996 emis de PARLAMENTUL ROMANIEI;	
B1	A1
Intabulare, drept de PROPRIETATE, dobandit prin Lege, cota actuala 1/1, cota initiala 1/1 1) NEIDENTIFICAT NEIDENTIFICAT	
Act Administrativ nr. 1848, din 14/03/2022 emis de PRIMARIA COMUNEI DRAGOIESTI;	
B2	A1
Se noteaza posesia factica in favoarea lui 1) BRADATAN MARIA	
Act Administrativ nr. 2526, din 31/03/2022 emis de PRIMARIA COMUNEI DRAGOIESTI;	
B3	A1.1, A1.2, A1.3, A1.4
Intabulare, drept de PROPRIETATE, dobandit prin Lege, cota actuala 1/1, cota initiala 1/1 1) BRADATAN MARIA	

C. Partea III. SARCINI .

Inscrieri privind dezmembramintele dreptului de proprietate, drepturi reale de garanție și sarcini	Referințe
NU SUNT	

Anexa Nr. 1 La Partea I

Teren

Nr cadastral	Suprafața (mp)*	Observații / Referințe
	3.085	

* Suprafața este determinată în planul de proiecție Stereo 70.



Date referitoare la teren

Crt	Categorie folosință	Intravilan	Suprafața (mp)	Tarla	Parcelă	Nr. topo	Observații / Referințe
1	curți constructii	DA	731	-	-	-	
2	arabil	DA	1.756	-	-	-	
3	neproductiv	NU	599	-	-	-	

Date referitoare la construcții

Crt	Număr	Destinație construcție	Supraf. (mp)	Situație juridică	Observații / Referințe
A1.1		construcții de locuințe	50	Cu acte	Nr. niveluri:1; S. construita la sol:50 mp; S. construita desfasurata:50 mp; LOCUINTA
A1.2		construcții anexa	15	Cu acte	Nr. niveluri:1; S. construita la sol:15 mp; S. construita desfasurata:15 mp; ANEXA
A1.3		construcții anexa	70	Cu acte	Nr. niveluri:1; S. construita la sol:70 mp; S. construita desfasurata:70 mp; ANEXA
A1.4		construcții anexa	18	Cu acte	Nr. niveluri:1; S. construita la sol:18 mp; S. construita desfasurata:18 mp; ANEXA

Lungime Segmente

1) Valorile lungimilor segmentelor sunt obținute din proiecție în plan.

Punct început	X / Y	Punct sfârșit	X / Y	Lungime segment (** (m)
1	582.078,513 672.434,795	2	582.082,765 672.456,724	22.337
3	582.083,156 672.458,741	4	582.090,04 672.485,815	27.935
5	582.100,109 672.519,604	6	582.096,278 672.520,35	3.903
7	582.080,151 672.523,589	8	582.069,71 672.524,557	10.486
9	582.068,36 672.524,683	10	582.053,81 672.526,51	14.664
11	582.049,85 672.527,81	12	582.039,978 672.507,089	22.952
13	582.040,93 672.506,655	14	582.045,765 672.504,49	5.298
15	582.053,342 672.502,402	16	582.066,859 672.498,874	13.97
17	582.063,758 672.485,586	18	582.058,63 672.465,893	20.35
19	582.056,353 672.450,843	20	582.056,206 672.448,566	2.282
21	582.055,336 672.435,075	22	582.053,74 672.420,558	14.604

Punct început	X / Y	Punct sfârșit	X / Y	Lungime segment (** (m)
2	582.082,765 672.456,724	3	582.083,156 672.458,741	2.055
4	582.090,04 672.485,815	5	582.100,109 672.519,604	35.257
6	582.096,278 672.520,35	7	582.080,151 672.523,589	16.449
8	582.069,71 672.524,557	9	582.068,36 672.524,683	1.356
10	582.053,81 672.526,51	11	582.049,85 672.527,81	4.168
12	582.039,978 672.507,089	13	582.040,93 672.506,655	1.046
14	582.045,765 672.504,49	15	582.053,342 672.502,402	7.859
16	582.066,859 672.498,874	17	582.063,758 672.485,586	13.645
18	582.058,63 672.465,893	19	582.056,353 672.450,843	15.221
20	582.056,206 672.448,566	21	582.055,336 672.435,075	13.519
22	582.053,74 672.420,558	1	582.078,513 672.434,795	28.573

** Lungimile segmentelor sunt determinate în planul de proiecție Stereo 70 și sunt rotunjite la 1 milimetru.

*** Distanța dintre puncte este formată din segmente cumulate ce sunt mai mici decât valoarea 1 milimetru.

**DATE DESPRE IMOBILUL NR. 12483**

Oficiul de Cadastru și Publicitate Imobiliară SUCEAVA
Biroul de Cadastru și Publicitate Imobiliară Gura Humorului

A. Partea I. Descrierea imobilului

TEREN Necunoscut

Adresa: Loc. Dragoiesti, Str Mitocului, Jud. Suceava

Nr. Crt	Nr cadastral Nr. topografic	Suprafața* (mp)	Observații / Referințe
A1		1.715	Sector cadastral:15 Teren neimprejmuit;

B. Partea II. Proprietari și acte

Inscrieri privitoare la dreptul de proprietate și alte drepturi reale		Referințe
12483 / 18/03/2022		
Act Normativ nr. 7, din 13/03/1996 emis de PARLAMENTUL ROMANIEI;		
B1	Inscrierea provizorie, drept de PROPRIETATE, dobandit prin Lege, cota actuala 1/1, cota initiala 1/1 1) COMUNA DRAGOIESTI, CIF:4441190	A1

C. Partea III. SARCINI .

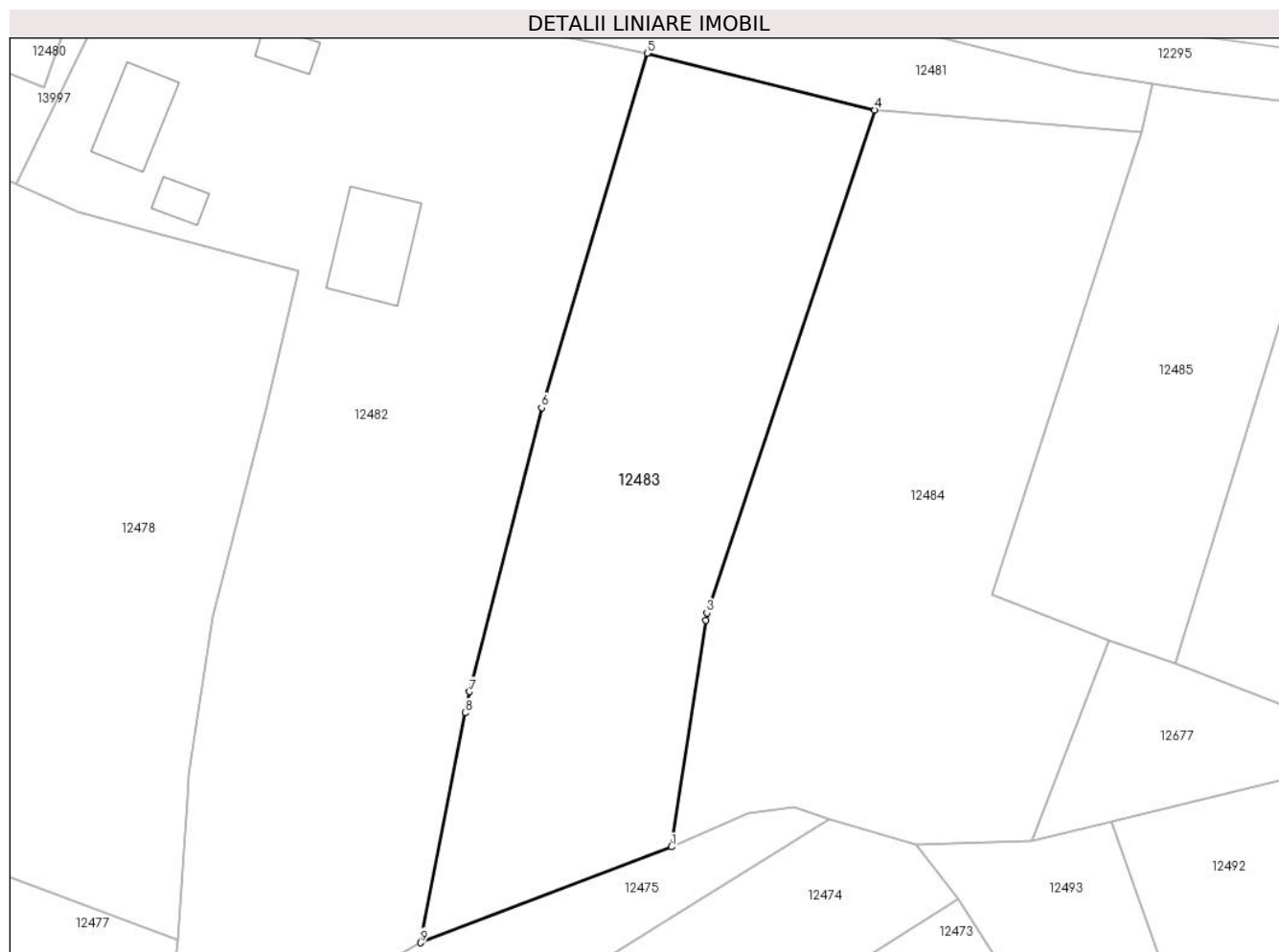
Inscrieri privind dezmembramintele dreptului de proprietate, drepturi reale de garanție și sarcini	Referințe
NU SUNT	

Anexa Nr. 1 La Partea I

Teren

Nr cadastral	Suprafața (mp)*	Observații / Referințe
	1.715	

* Suprafața este determinată în planul de proiecție Stereo 70.



Date referitoare la teren

Crt	Categorie folosință	Intravilan	Suprafața (mp)	Tarla	Parcelă	Nr. topo	Observații / Referințe
1	arabil	DA	1.245	-	-	-	
2	neproductiv	NU	470	-	-	-	

Lungime Segmente

1) Valorile lungimilor segmentelor sunt obținute din proiecție în plan.

Punct început	X / Y	Punct sfârșit	X / Y	Lungime segment (** (m))
1	582.102,426 672.443,937	2	582.105,704 672.465,533	21.843
2	582.105,704 672.465,533	3	582.105,81 672.466,23	0.705
3	582.105,81 672.466,23	4	582.121,82 672.514,19	50.562
4	582.121,82 672.514,19	5	582.100,109 672.519,604	22.376

Punct început	X / Y	Punct sfârșit	X / Y	Lungime segment (** (m)
5	582.100,109 672.519,604	6	582.090,04 672.485,815	35.257
6	582.090,04 672.485,815	7	582.083,156 672.458,741	27.935
7	582.083,156 672.458,741	8	582.082,765 672.456,724	2.055
8	582.082,765 672.456,724	9	582.078,513 672.434,795	22.337
9	582.078,513 672.434,795	1	582.102,426 672.443,937	25.601

** Lungimile segmentelor sunt determinate în planul de proiecție Stereo 70 și sunt rotunjite la 1 milimetru.

*** Distanța dintre puncte este formată din segmente cumulate ce sunt mai mici decât valoarea 1 milimetru.

**DATE DESPRE IMOBILUL NR. 12484**

Oficiul de Cadastru și Publicitate Imobiliară SUCEAVA
 Biroul de Cadastru și Publicitate Imobiliară Gura Humorului

A. Partea I. Descrierea imobilului

TEREN Extravilan

Adresa: Jud. Suceava

Nr. Crt	Nr cadastral Nr. topografic	Suprafața* (mp)	Observații / Referințe
A1		2.000	Sector cadastral:15 Teren neimprejmuit;

B. Partea II. Proprietari și acte

Inscrieri privitoare la dreptul de proprietate și alte drepturi reale		Referințe
12484 / 18/03/2022		
Act Notarial nr. 2511, din 03/12/2018 emis de BIN DUMITRU MIHAELA;		
B1	Intabulare, drept de PROPRIETATE, dobandit prin Conventie, cota actuala 1/1, cota initiala 1/1 1) BONDAR VASILE	A1

C. Partea III. SARCINI .

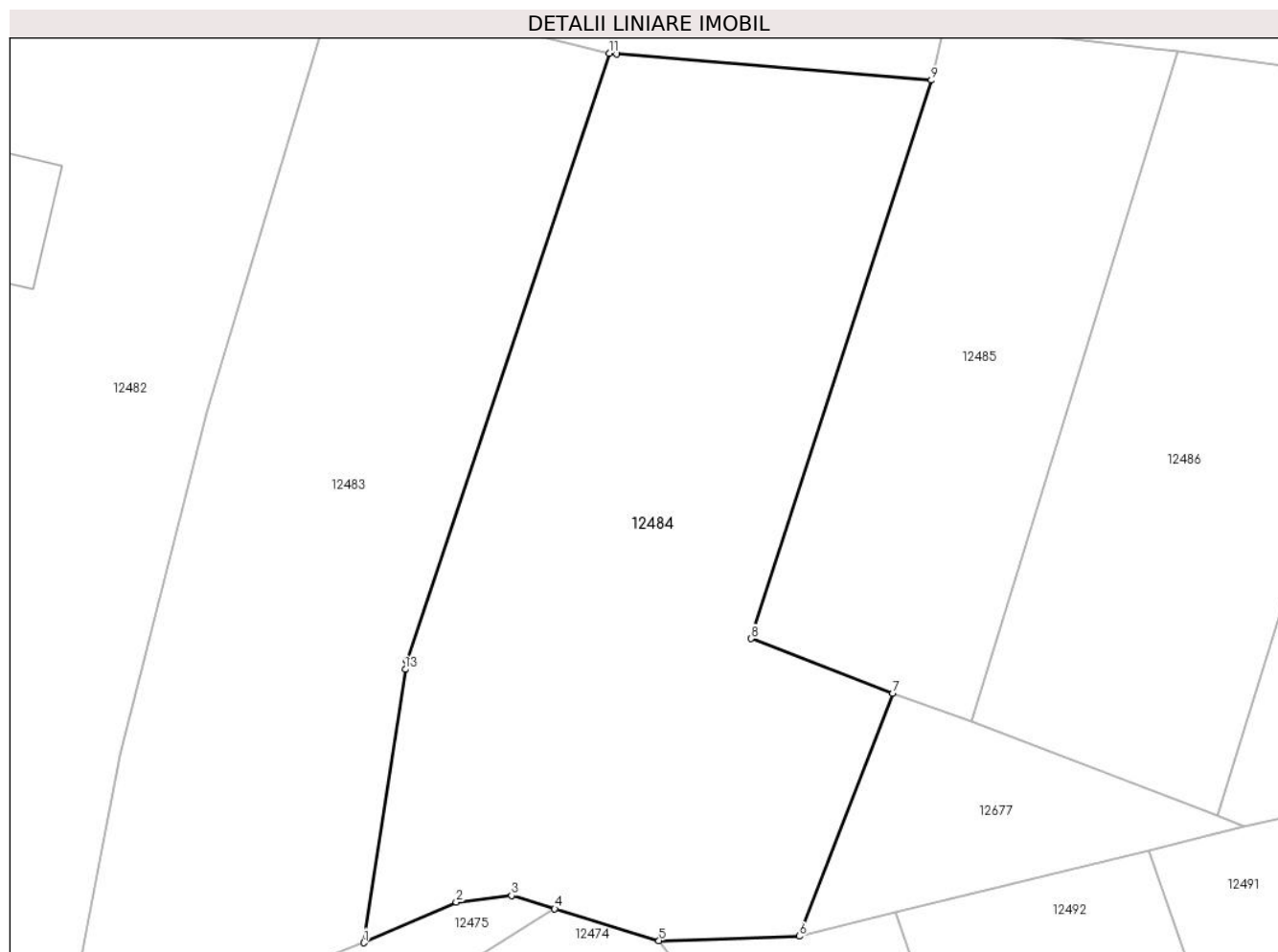
Inscrieri privind dezmembramintele dreptului de proprietate, drepturi reale de garanție și sarcini	Referințe
NU SUNT	

Anexa Nr. 1 La Partea I

Teren

Nr cadastral	Suprafața (mp)*	Observații / Referințe
	2.000	

* Suprafața este determinată în planul de proiecție Stereo 70.



Date referitoare la teren

Crt	Categorie folosință	Intravilan	Suprafața (mp)	Tarla	Parcelă	Nr. topo	Observații / Referințe
1	arabil	NU	2.000	28	560,562	-	

Lungime Segmente

1) Valorile lungimilor segmentelor sunt obținute din proiecție în plan.

Punct început	X / Y	Punct sfârșit	X / Y	Lungime segment (** (m)
1	582.102,426 672.443,937	2	582.109,72 672.447,15	7.97
2	582.109,72 672.447,15	3	582.114,099 672.447,672	4.41
3	582.114,099 672.447,672	4	582.117,515 672.446,626	3.573
4	582.117,515 672.446,626	5	582.125,754 672.444,104	8.616
5	582.125,754 672.444,104	6	582.136,84 672.444,45	11.091

Punct început	X / Y	Punct sfârșit	X / Y	Lungime segment (** (m)
6	582.136,84 672.444,45	7	582.144,235 672.463,643	20.568
7	582.144,235 672.463,643	8	582.133,02 672.467,96	12.017
8	582.133,02 672.467,96	9	582.147,29 672.512,06	46.351
9	582.147,29 672.512,06	10	582.122,392 672.514,142	24.985
10	582.122,392 672.514,142	11	582.121,82 672.514,19	0.574
11	582.121,82 672.514,19	12	582.105,81 672.466,23	50.562
12	582.105,81 672.466,23	13	582.105,704 672.465,533	0.705
13	582.105,704 672.465,533	1	582.102,426 672.443,937	21.843

** Lungimile segmentelor sunt determinate în planul de proiecție Stereo 70 și sunt rotunjite la 1 milimetru.

*** Distanța dintre puncte este formată din segmente cumulate ce sunt mai mici decât valoarea 1 milimetru.

**DATE DESPRE IMOBILUL NR. 12485**

Oficiul de Cadastru și Publicitate Imobiliară SUCEAVA
 Biroul de Cadastru și Publicitate Imobiliară Gura Humorului

A. Partea I. Descrierea imobilului

TEREN Extravilan

Adresa: Jud. Suceava

Nr. Crt	Nr cadastral Nr. topografic	Suprafața* (mp)	Observații / Referințe
A1		Din acte: 3.900 Masurata: 970	Sector cadastral:15 Teren neimprejmuit;

B. Partea II. Proprietari și acte

Inscrieri privitoare la dreptul de proprietate și alte drepturi reale		Referințe
12485 / 18/03/2022		
Act Notarial nr. 307, din 06/09/2021 emis de BIN LACRAMIOARA GABRIELA PELEPCO;		
B1	Intabulare, drept de PROPRIETATE, dobandit prin Succesiune, cota actuala 1/1, cota initiala 1/1 1) BRADATAN VASILE	A1

C. Partea III. SARCINI .

Inscrieri privind dezmembramintele dreptului de proprietate, drepturi reale de garanție și sarcini	Referințe
NU SUNT	

Anexa Nr. 1 La Partea I

Teren

Nr cadastral	Suprafața (mp)*	Observații / Referințe
	Din acte: 3.900 Masurata: 970	

* Suprafața este determinată în planul de proiecție Stereo 70.



Date referitoare la teren

Crt	Categorie folosință	Intra vilan	Suprafața (mp)	Tarla	Parcelă	Nr. topo	Observații / Referințe
1	arabil	NU	970	28	562	-	Diferenta de suprafata la id 12271

Lungime Segmente

1) Valorile lungimilor segmentelor sunt obținute din proiecție în plan.

Punct început	X / Y	Punct sfârșit	X / Y	Lungime segment (** (m)
1	582.147,29 672.512,06	2	582.133,02 672.467,96	46.351
2	582.133,02 672.467,96	3	582.144,235 672.463,643	12.017
3	582.144,235 672.463,643	4	582.150,466 672.461,454	6.604
4	582.150,466 672.461,454	5	582.166,722 672.514,311	55.3
5	582.166,722 672.514,311	6	582.164,888 672.514,539	1.848

Punct început	X / Y	Punct sfârșit	X / Y	Lungime segment (** (m)
6	582.164,888 672.514,539	7	582.152,959 672.515,954	12.013
7	582.152,959 672.515,954	8	582.148,328 672.516,671	4.686
8	582.148,328 672.516,671	1	582.147,29 672.512,06	4.726

** Lungimile segmentelor sunt determinate în planul de proiecție Stereo 70 și sunt rotunjite la 1 milimetru.

*** Distanța dintre puncte este formată din segmente cumulate ce sunt mai mici decât valoarea 1 milimetru.

**DATE DESPRE IMOBILUL NR. 12486**

Oficiul de Cadastru și Publicitate Imobiliară SUCEAVA
 Biroul de Cadastru și Publicitate Imobiliară Gura Humorului

A. Partea I. Descrierea imobilului

TEREN Extravilan

Adresa: Jud. Suceava

Nr. Crt	Nr cadastral Nr. topografic	Suprafața* (mp)	Observații / Referințe
A1		1.200	Sector cadastral:15 Teren neimprejmuit;

B. Partea II. Proprietari și acte

Inscrieri privitoare la dreptul de proprietate și alte drepturi reale		Referințe
12486 / 18/03/2022		
Act Normativ nr. 7, din 13/03/1996 emis de PARLAMENTUL ROMANIEI;		
B1	Inscrierea provizorie, drept de PROPRIETATE, dobandit prin Lege, cota actuala 1/1, cota initiala 1/1 1) COMUNA DRAGOIESTI, CIF:4441190	A1

C. Partea III. SARCINI .

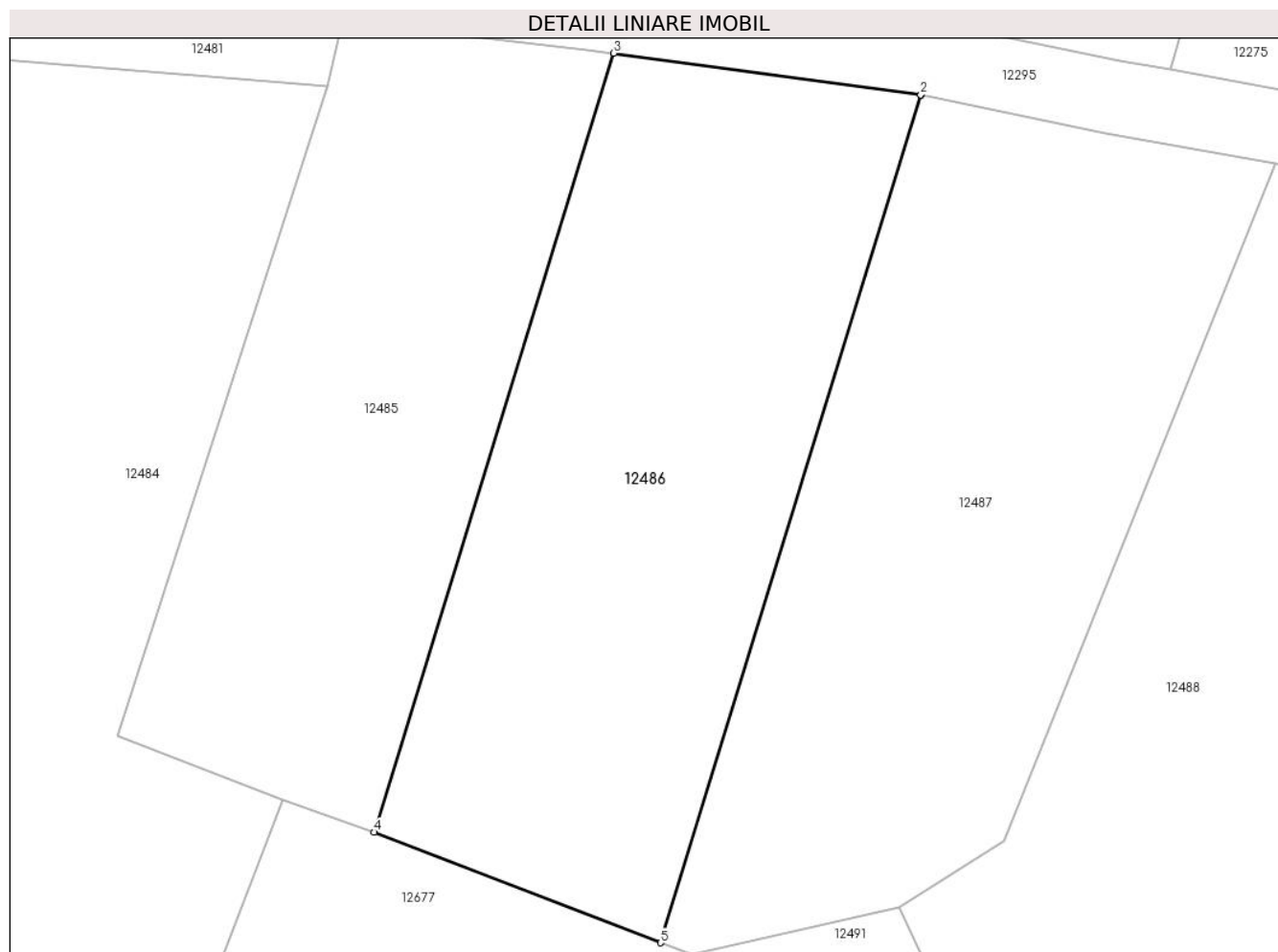
Inscrieri privind dezmembramintele dreptului de proprietate, drepturi reale de garanție și sarcini	Referințe
NU SUNT	

Anexa Nr. 1 La Partea I

Teren

Nr cadastral	Suprafața (mp)*	Observații / Referințe
	1.200	

* Suprafața este determinată în planul de proiecție Stereo 70.



Date referitoare la teren

Crt	Categorie folosință	Intravilan	Suprafața (mp)	Tarla	Parcelă	Nr. topo	Observații / Referințe
1	arabil	NU	1.200	28	562	-	

Lungime Segmente

1) Valorile lungimilor segmentelor sunt obținute din proiecție în plan.

Punct început	X / Y	Punct sfârșit	X / Y	Lungime segment (** (m)
1	582.187,593 672.511,473	2	582.187,567 672.511,478	0.026
2	582.187,567 672.511,478	3	582.166,722 672.514,311	21.037
3	582.166,722 672.514,311	4	582.150,466 672.461,454	55.3
4	582.150,466 672.461,454	5	582.169,903 672.453,954	20.834
5	582.169,903 672.453,954	1	582.187,593 672.511,473	60.178

**** Lungimile segmentelor sunt determinate în planul de proiecție Stereo 70 și sunt rotunjite la 1 milimetru.**

***** Distanța dintre puncte este formată din segmente cumulate ce sunt mai mici decât valoarea 1 milimetru.**

**DATE DESPRE IMOBILUL NR. 12487**

Oficiul de Cadastru și Publicitate Imobiliară SUCEAVA
Biroul de Cadastru și Publicitate Imobiliară Gura Humorului

A. Partea I. Descrierea imobilului

TEREN Extravilan

Adresa: Jud. Suceava

Nr. Crt	Nr cadastral Nr. topografic	Suprafața* (mp)	Observații / Referințe
A1		1.241	Sector cadastral:15 Teren neimprejmuit;

B. Partea II. Proprietari și acte

Inscrieri privitoare la dreptul de proprietate și alte drepturi reale		Referințe
12487 / 18/03/2022		
Act Normativ nr. 7, din 13/03/1996 emis de PARLAMENTUL ROMANIEI;		
B1	Intabulare, drept de PROPRIETATE, dobandit prin Lege, cota actuala 1/1, cota initiala 1/1 1) NEIDENTIFICAT NEIDENTIFICAT	A1
Act Administrativ nr. 1849, din 14/03/2022 emis de PRIMARIA COMUNEI DRAGOIESTI;		
B2	Se noteaza posesia factica in favoarea lui 1) NITAN ALEXANDRA	A1

C. Partea III. SARCINI .

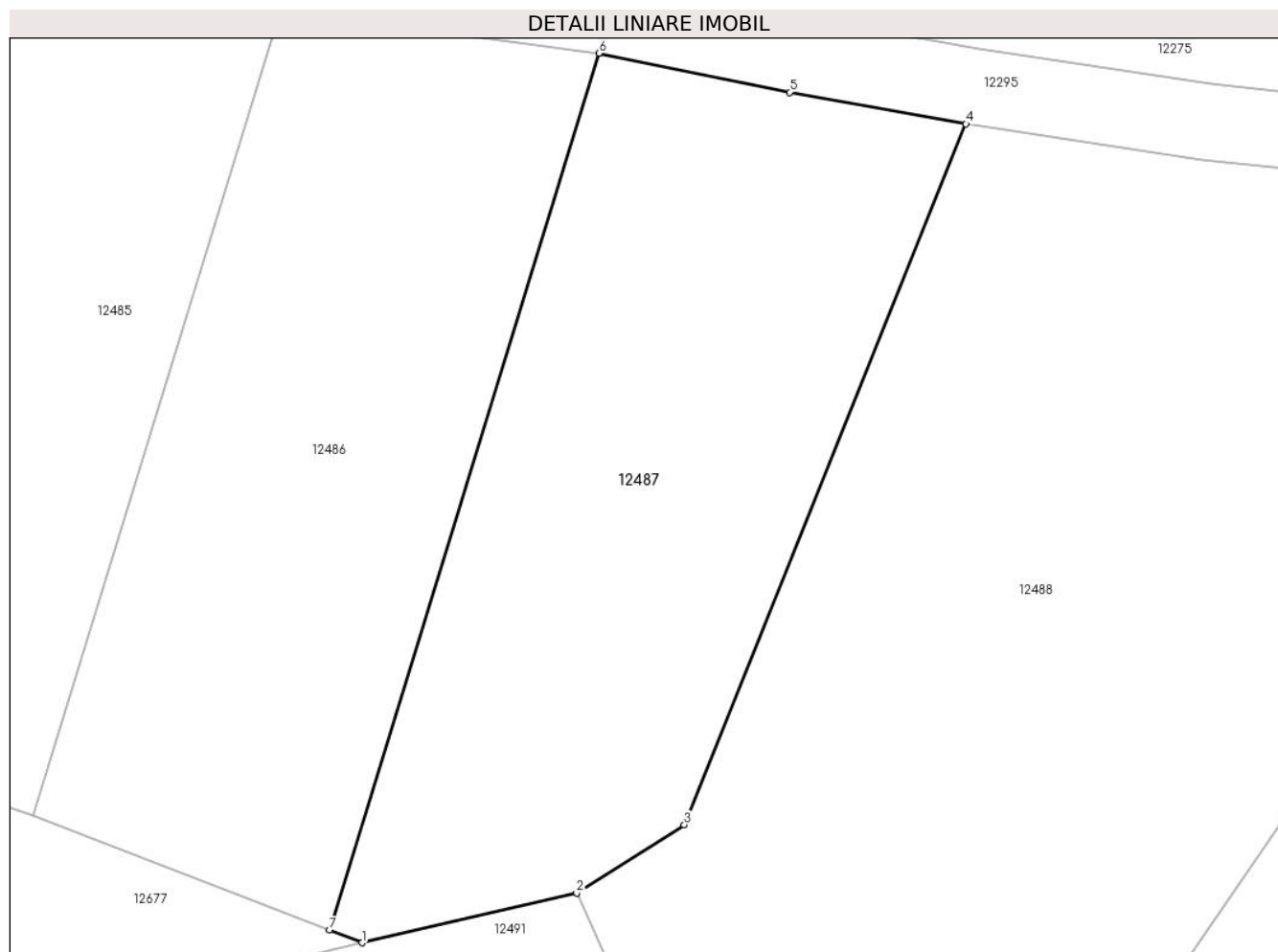
Inscrieri privind dezmembramintele dreptului de proprietate, drepturi reale de garanție și sarcini	Referințe
NU SUNT	

Anexa Nr. 1 La Partea I

Teren

Nr cadastral	Suprafața (mp)*	Observații / Referințe
	1.241	

* Suprafața este determinată în planul de proiecție Stereo 70.



Date referitoare la teren

Crt	Categorie folosință	Intravilan	Suprafața (mp)	Tarla	Parcelă	Nr. topo	Observații / Referințe
1	arabil	NU	1.241	28	562	-	

Lungime Segmente

1) Valorile lungimilor segmentelor sunt obținute din proiecție în plan.

Punct început	X / Y	Punct sfârșit	X / Y	Lungime segment (** (m)
1	582.172,04 672.453,13	2	582.186,13 672.456,38	14.46
2	582.186,13 672.456,38	3	582.193,207 672.460,863	8.377
3	582.193,207 672.460,863	4	582.211,693 672.506,832	49.547
4	582.211,693 672.506,832	5	582.200,119 672.508,91	11.759
5	582.200,119 672.508,91	6	582.187,593 672.511,473	12.786

Punct început	X / Y	Punct sfârșit	X / Y	Lungime segment (** (m)
6	582.187,593 672.511,473	7	582.169,903 672.453,954	60.178
7	582.169,903 672.453,954	1	582.172,04 672.453,13	2.29

** Lungimile segmentelor sunt determinate în planul de proiecție Stereo 70 și sunt rotunjite la 1 milimetru.

*** Distanța dintre puncte este formată din segmente cumulate ce sunt mai mici decât valoarea 1 milimetru.

**DATE DESPRE IMOBILUL NR. 12488**

Oficiul de Cadastru și Publicitate Imobiliară SUCEAVA
Biroul de Cadastru și Publicitate Imobiliară Gura Humorului

A. Partea I. Descrierea imobilului

TEREN Extravilan

Adresa: Jud. Suceava

Nr. Crt	Nr cadastral Nr. topografic	Suprafața* (mp)	Observații / Referințe
A1		2.930	Sector cadastral:15 Teren neimprejmuit;

B. Partea II. Proprietari și acte

Inscrieri privitoare la dreptul de proprietate și alte drepturi reale		Referințe
12488 / 18/03/2022		
Act Normativ nr. 7, din 13/03/1996 emis de PARLAMENTUL ROMANIEI;		
B1	Intabulare, drept de PROPRIETATE, dobandit prin Lege, cota actuala 1/1, cota initiala 1/1 1) NEIDENTIFICAT NEIDENTIFICAT	A1
Act Administrativ nr. 1850, din 14/03/2022 emis de PRIMARIA COMUNEI DRAGOIESTI;		
B2	Se noteaza posesia factica in favoarea lui 1) DIRTU GHEORGHE	A1

C. Partea III. SARCINI .

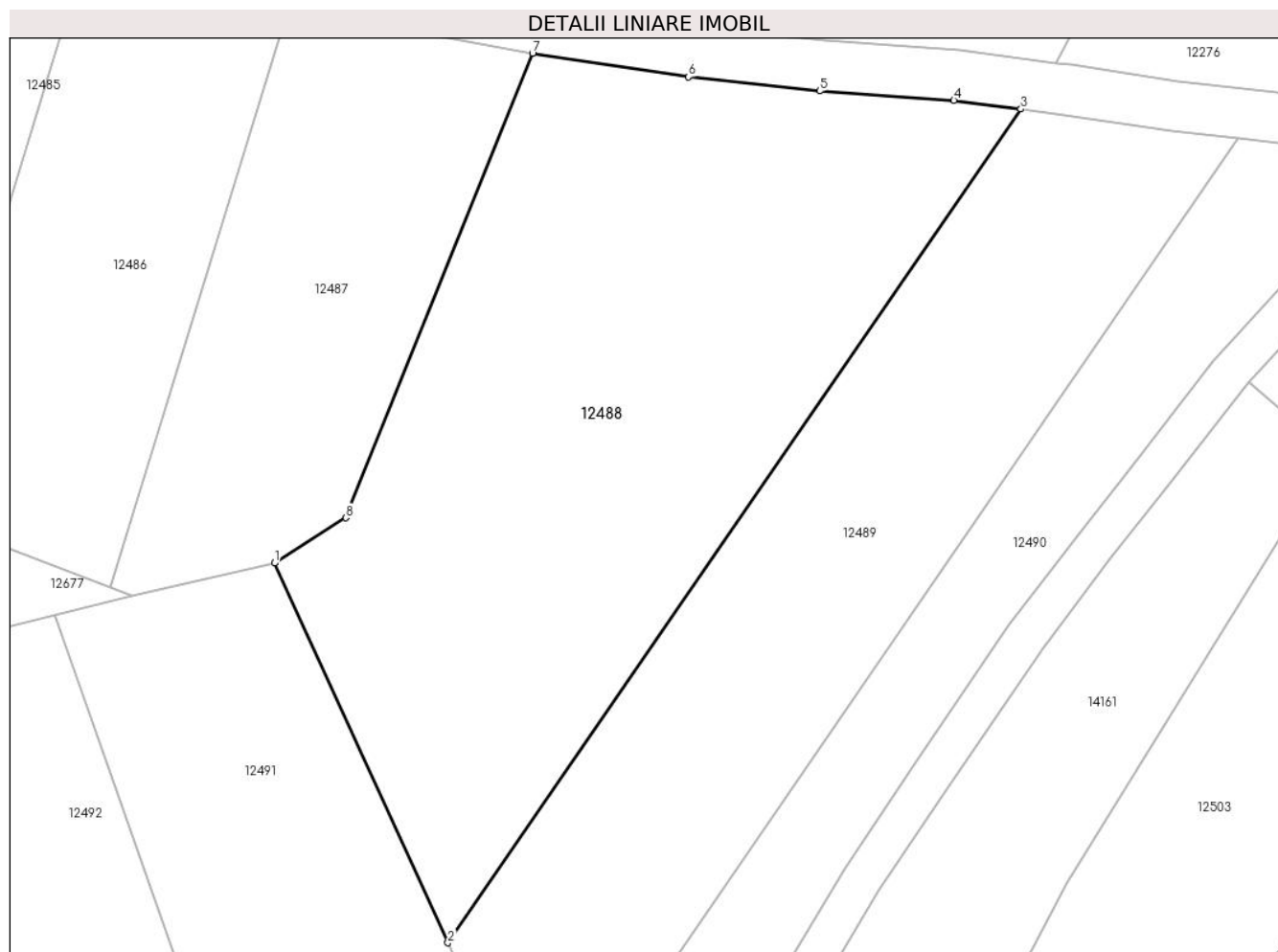
Inscrieri privind dezmembramintele dreptului de proprietate, drepturi reale de garanție și sarcini	Referințe
NU SUNT	

Anexa Nr. 1 La Partea I

Teren

Nr cadastral	Suprafața (mp)*	Observații / Referințe
	2.930	

* Suprafața este determinată în planul de proiecție Stereo 70.



Date referitoare la teren

Crt	Categorie folosință	Intravilan	Suprafața (mp)	Tarla	Parcelă	Nr. topo	Observații / Referințe
1	arabil	NU	2.930	28	562	-	

Lungime Segmente

1) Valorile lungimilor segmentelor sunt obținute din proiecție în plan.

Punct început	X / Y	Punct sfârșit	X / Y	Lungime segment (** (m)
1	582.186,13 672.456,38	2	582.203,308 672.418,816	41.305
2	582.203,308 672.418,816	3	582.260,046 672.501,304	100.117
3	582.260,046 672.501,304	4	582.253,423 672.502,16	6.678
4	582.253,423 672.502,16	5	582.240,121 672.503,106	13.336
5	582.240,121 672.503,106	6	582.227,144 672.504,497	13.051

Punct început	X / Y	Punct sfârșit	X / Y	Lungime segment (** (m)
6	582.227,144 672.504,497	7	582.211,693 672.506,832	15.626
7	582.211,693 672.506,832	8	582.193,207 672.460,863	49.547
8	582.193,207 672.460,863	1	582.186,13 672.456,38	8.377

** Lungimile segmentelor sunt determinate în planul de proiecție Stereo 70 și sunt rotunjite la 1 milimetru.

*** Distanța dintre puncte este formată din segmente cumulate ce sunt mai mici decât valoarea 1 milimetru.

**DATE DESPRE IMOBILUL NR. 12489**

Oficiul de Cadastru și Publicitate Imobiliară SUCEAVA
Biroul de Cadastru și Publicitate Imobiliară Gura Humorului

A. Partea I. Descrierea imobilului

TEREN Extravilan

Adresa: Jud. Suceava

Nr. Crt	Nr cadastral Nr. topografic	Suprafața* (mp)	Observații / Referințe
A1		2.158	Sector cadastral:15 Teren neimprejmuit;

B. Partea II. Proprietari și acte

Inscrieri privitoare la dreptul de proprietate și alte drepturi reale		Referințe
12489 / 18/03/2022		
Act Normativ nr. 7, din 13/03/1996 emis de PARLAMENTUL ROMANIEI;		
B1	Inscrierea provizorie, drept de PROPRIETATE, dobandit prin Lege, cota actuala 1/1, cota initiala 1/1 1) COMUNA DRAGOIESTI, CIF:4441190	A1

C. Partea III. SARCINI .

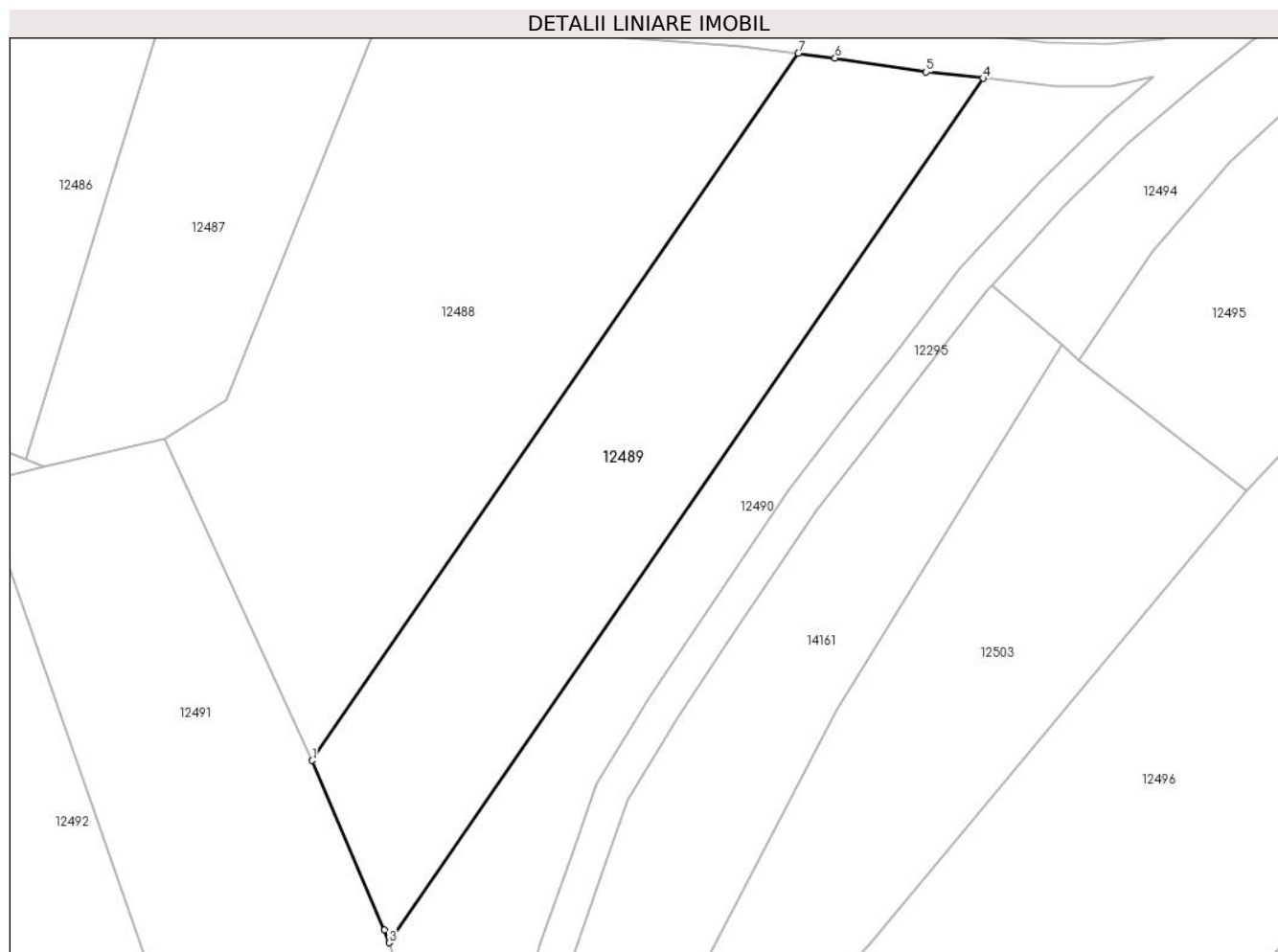
Inscrieri privind dezmembramintele dreptului de proprietate, drepturi reale de garanție și sarcini	Referințe
NU SUNT	

Anexa Nr. 1 La Partea I

Teren

Nr cadastral	Suprafața (mp)*	Observații / Referințe
	2.158	

* Suprafața este determinată în planul de proiecție Stereo 70.



Date referitoare la teren

Crt	Categorie folosință	Intravilan	Suprafața (mp)	Tarla	Parcelă	Nr. topo	Observații / Referințe
1	arabil	NU	2.158	28	562	-	

Lungime Segmente

1) Valorile lungimilor segmentelor sunt obținute din proiecție în plan.

Punct început	X / Y	Punct sfârșit	X / Y	Lungime segment (** (m)
1	582.203,308 672.418,816	2	582.211,744 672.399,062	21.48
2	582.211,744 672.399,062	3	582.212,264 672.397,564	1.586
3	582.212,264 672.397,564	4	582.281,608 672.498,38	122.362
4	582.281,608 672.498,38	5	582.274,963 672.499,107	6.685
5	582.274,963 672.499,107	6	582.264,33 672.500,75	10.759

Punct început	X / Y	Punct sfârșit	X / Y	Lungime segment (** (m)
6	582.264,33 672.500,75	7	582.260,046 672.501,304	4.32
7	582.260,046 672.501,304	1	582.203,308 672.418,816	100.117

** Lungimile segmentelor sunt determinate în planul de proiecție Stereo 70 și sunt rotunjite la 1 milimetru.

*** Distanța dintre puncte este formată din segmente cumulate ce sunt mai mici decât valoarea 1 milimetru.

**DATE DESPRE IMOBILUL NR. 12490**

Oficiul de Cadastru și Publicitate Imobiliară SUCEAVA
Biroul de Cadastru și Publicitate Imobiliară Gura Humorului

A. Partea I. Descrierea imobilului

TEREN Extravilan

Adresa: Jud. Suceava

Nr. Crt	Nr cadastral Nr. topografic	Suprafața* (mp)	Observații / Referințe
A1		1.500	Sector cadastral:15 Teren neimprejmuit;

B. Partea II. Proprietari și acte

Inscrieri privitoare la dreptul de proprietate și alte drepturi reale		Referințe
12490 / 18/03/2022		
Act Normativ nr. 7, din 13/03/1996 emis de PARLAMENTUL ROMANIEI;		
B1	Intabulare, drept de PROPRIETATE, dobandit prin Lege, cota actuala 1/1, cota initiala 1/1 1) NEIDENTIFICAT NEIDENTIFICAT	A1
Act Administrativ nr. 1996, din 14/03/2022 emis de PRIMARIA COMUNEI DRAGOIESTI;		
B2	Se noteaza posesia factica in favoarea lui 1) MIU ANA-LIVIA	A1

C. Partea III. SARCINI .

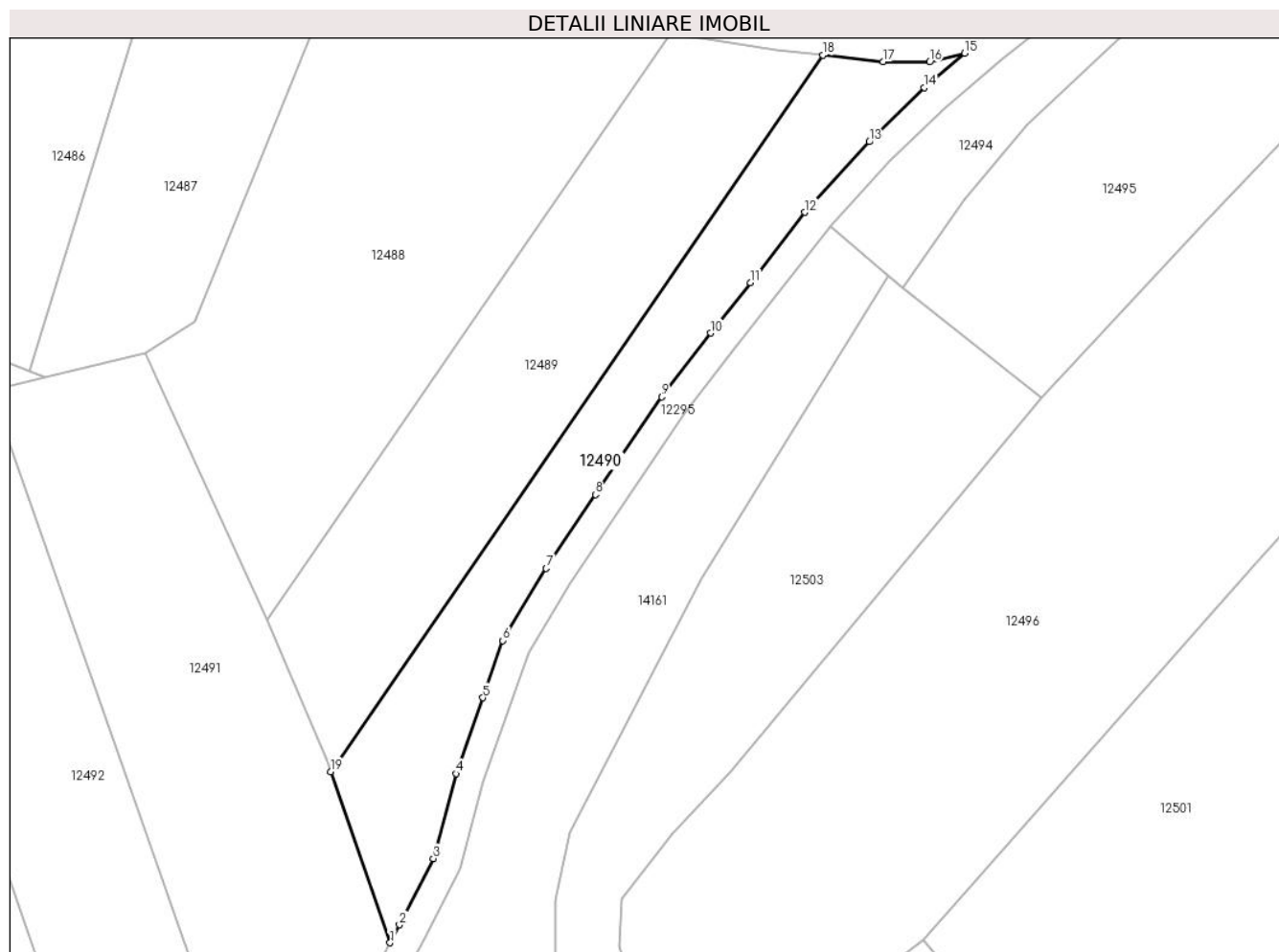
Inscrieri privind dezmembramintele dreptului de proprietate, drepturi reale de garanție și sarcini	Referințe
NU SUNT	

Anexa Nr. 1 La Partea I

Teren

Nr cadastral	Suprafața (mp)*	Observații / Referințe
	1.500	

* Suprafața este determinată în planul de proiecție Stereo 70.



Date referitoare la teren

Crt	Categorie folosință	Intravilan	Suprafața (mp)	Tarla	Parcelă	Nr. topo	Observații / Referințe
1	arabil	NU	1.500	28	562	-	

Lungime Segmente

1) Valorile lungimilor segmentelor sunt obținute din proiecție în plan.

Punct început	X / Y	Punct sfârșit	X / Y	Lungime segment (** (m)
1	582.220,62 672.373,466	2	582.221,967 672.375,992	2.863
2	582.221,967 672.375,992	3	582.226,73 672.385,325	10.478
3	582.226,73 672.385,325	4	582.229,912 672.397,263	12.355
4	582.229,912 672.397,263	5	582.233,708 672.407,952	11.343
5	582.233,708 672.407,952	6	582.236,507 672.416,0	8.521

Punct început	X / Y	Punct sfârșit	X / Y	Lungime segment (** (m)
6	582.236,507 672.416,0	7	582.242,62 672.426,148	11.847
7	582.242,62 672.426,148	8	582.249,56 672.436,547	12.502
8	582.249,56 672.436,547	9	582.258,902 672.450,274	16.604
9	582.258,902 672.450,274	10	582.265,783 672.459,275	11.33
10	582.265,783 672.459,275	11	582.271,377 672.466,364	9.03
11	582.271,377 672.466,364	12	582.279,033 672.476,266	12.517
12	582.279,033 672.476,266	13	582.288,141 672.486,192	13.471
13	582.288,141 672.486,192	14	582.295,892 672.493,801	10.862
14	582.295,892 672.493,801	15	582.301,562 672.498,648	7.459
15	582.301,562 672.498,648	16	582.296,625 672.497,407	5.091
16	582.296,625 672.497,407	17	582.290,061 672.497,456	6.564
17	582.290,061 672.497,456	18	582.281,608 672.498,38	8.503
18	582.281,608 672.498,38	19	582.212,264 672.397,564	122.362
19	582.212,264 672.397,564	1	582.220,62 672.373,466	25.506

** Lungimile segmentelor sunt determinate în planul de proiecție Stereo 70 și sunt rotunjite la 1 milimetru.

*** Distanța dintre puncte este formată din segmente cumulate ce sunt mai mici decât valoarea 1 milimetru.

**DATE DESPRE IMOBILUL NR. 12491**

Oficiul de Cadastru și Publicitate Imobiliară SUCEAVA
Biroul de Cadastru și Publicitate Imobiliară Gura Humorului

A. Partea I. Descrierea imobilului

TEREN Extravilan

Adresa: Jud. Suceava

Nr. Crt	Nr cadastral Nr. topografic	Suprafața* (mp)	Observații / Referințe
A1		2.700	Sector cadastral:15 Teren neimprejmuit;

B. Partea II. Proprietari și acte

Inscrieri privitoare la dreptul de proprietate și alte drepturi reale		Referințe
12491 / 18/03/2022		
Act Normativ nr. 7, din 13/03/1996 emis de PARLAMENTUL ROMANIEI;		
B1	Intabulare, drept de PROPRIETATE, dobandit prin Lege, cota actuala 1/1, cota initiala 1/1 1) NEIDENTIFICAT NEIDENTIFICAT	A1
Act Administrativ nr. 1851, din 14/03/2022 emis de PRIMARIA COMUNEI DRAGOIESTI;		
B2	Se noteaza posesia factica in favoarea lui 1) ACHITEI LILIANA 2) ACHITEI CIPRIAN	A1

C. Partea III. SARCINI .

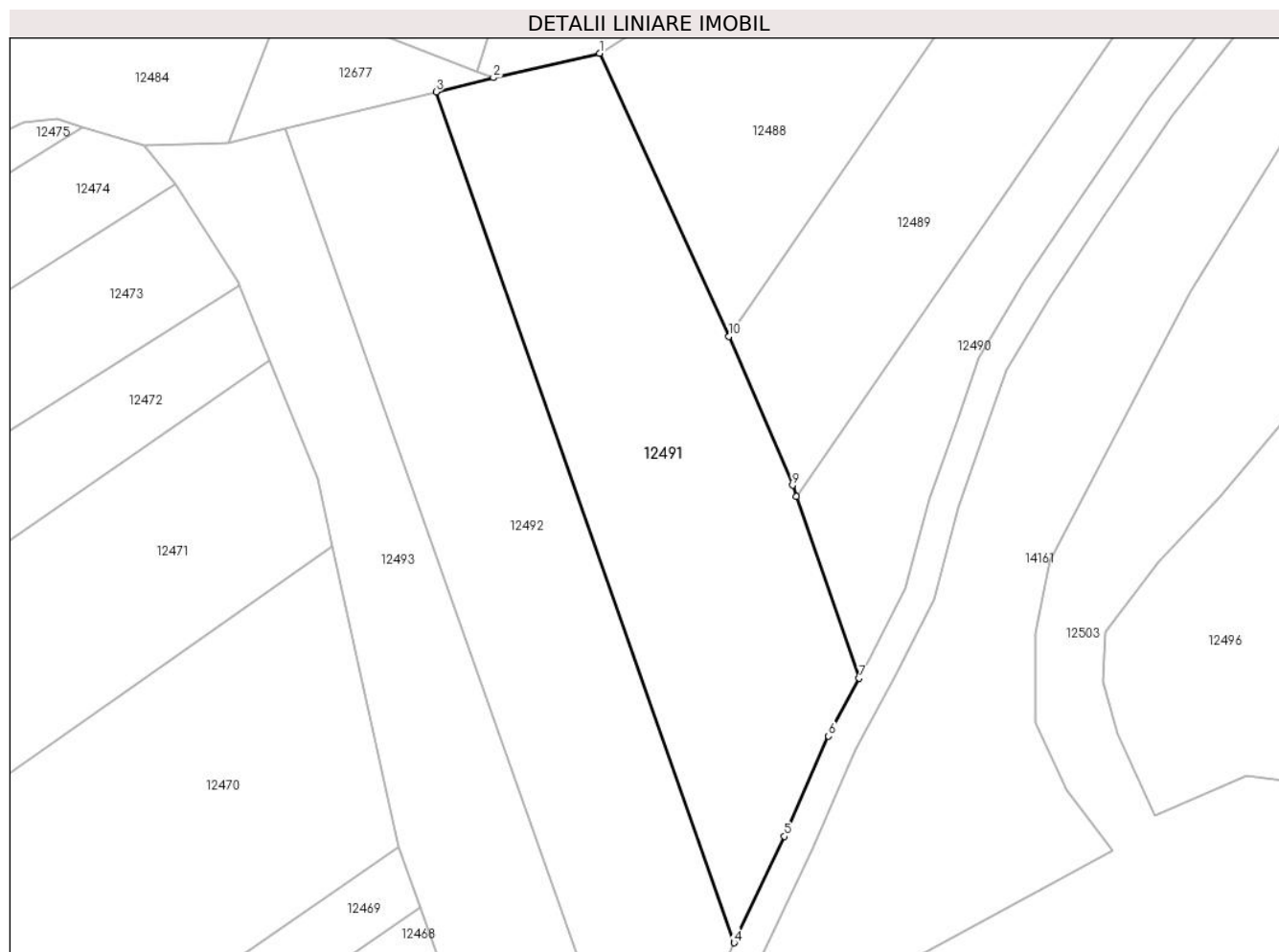
Inscrieri privind dezmembramintele dreptului de proprietate, drepturi reale de garanție și sarcini	Referințe
NU SUNT	

Anexa Nr. 1 La Partea I

Teren

Nr cadastral	Suprafața (mp)*	Observații / Referințe
	2.700	

* Suprafața este determinată în planul de proiecție Stereo 70.



Date referitoare la teren

Crt	Categorie folosință	Intravilan	Suprafața (mp)	Tarla	Parcelă	Nr. topo	Observații / Referințe
1	arabil	NU	2.700	28	551	-	

Lungime Segmente

1) Valorile lungimilor segmentelor sunt obținute din proiecție în plan.

Punct început	X / Y	Punct sfârșit	X / Y	Lungime segment (** (m)
1	582.186,13 672.456,38	2	582.172,04 672.453,13	14.46
2	582.172,04 672.453,13	3	582.164,431 672.451,254	7.837
3	582.164,431 672.451,254	4	582.204,012 672.338,377	119.616
4	582.204,012 672.338,377	5	582.210,675 672.352,484	15.601
5	582.210,675 672.352,484	6	582.216,53 672.365,793	14.54

Punct început	X / Y	Punct sfârșit	X / Y	Lungime segment (** (m)
6	582.216,53 672.365,793	7	582.220,62 672.373,466	8.695
7	582.220,62 672.373,466	8	582.212,264 672.397,564	25.506
8	582.212,264 672.397,564	9	582.211,744 672.399,062	1.586
9	582.211,744 672.399,062	10	582.203,308 672.418,816	21.48
10	582.203,308 672.418,816	1	582.186,13 672.456,38	41.305

** Lungimile segmentelor sunt determinate în planul de proiecție Stereo 70 și sunt rotunjite la 1 milimetru.

*** Distanța dintre puncte este formată din segmente cumulate ce sunt mai mici decât valoarea 1 milimetru.

**DATE DESPRE IMOBILUL NR. 12492**

Oficiul de Cadastru și Publicitate Imobiliară SUCEAVA
Biroul de Cadastru și Publicitate Imobiliară Gura Humorului

A. Partea I. Descrierea imobilului

TEREN Extravilan

Adresa: Jud. Suceava

Nr. Crt	Nr cadastral Nr. topografic	Suprafața* (mp)	Observații / Referințe
A1		2.700	Sector cadastral:15 Teren neimprejmut;

B. Partea II. Proprietari și acte

Inscrieri privitoare la dreptul de proprietate și alte drepturi reale		Referințe
12492 / 18/03/2022		
Act Normativ nr. 7, din 13/03/1996 emis de PARLAMENTUL ROMANIEI;		
B1	Intabulare, drept de PROPRIETATE, dobandit prin Lege, cota actuala 1/1, cota initiala 1/1 1) NEIDENTIFICAT NEIDENTIFICAT	A1
Act Administrativ nr. 1852, din 14/03/2022 emis de PRIMARIA COMUNEI DRAGOIESTI;		
B2	Se noteaza posesia factica in favoarea lui 1) BRADATAN STEFAN	A1

C. Partea III. SARCINI .

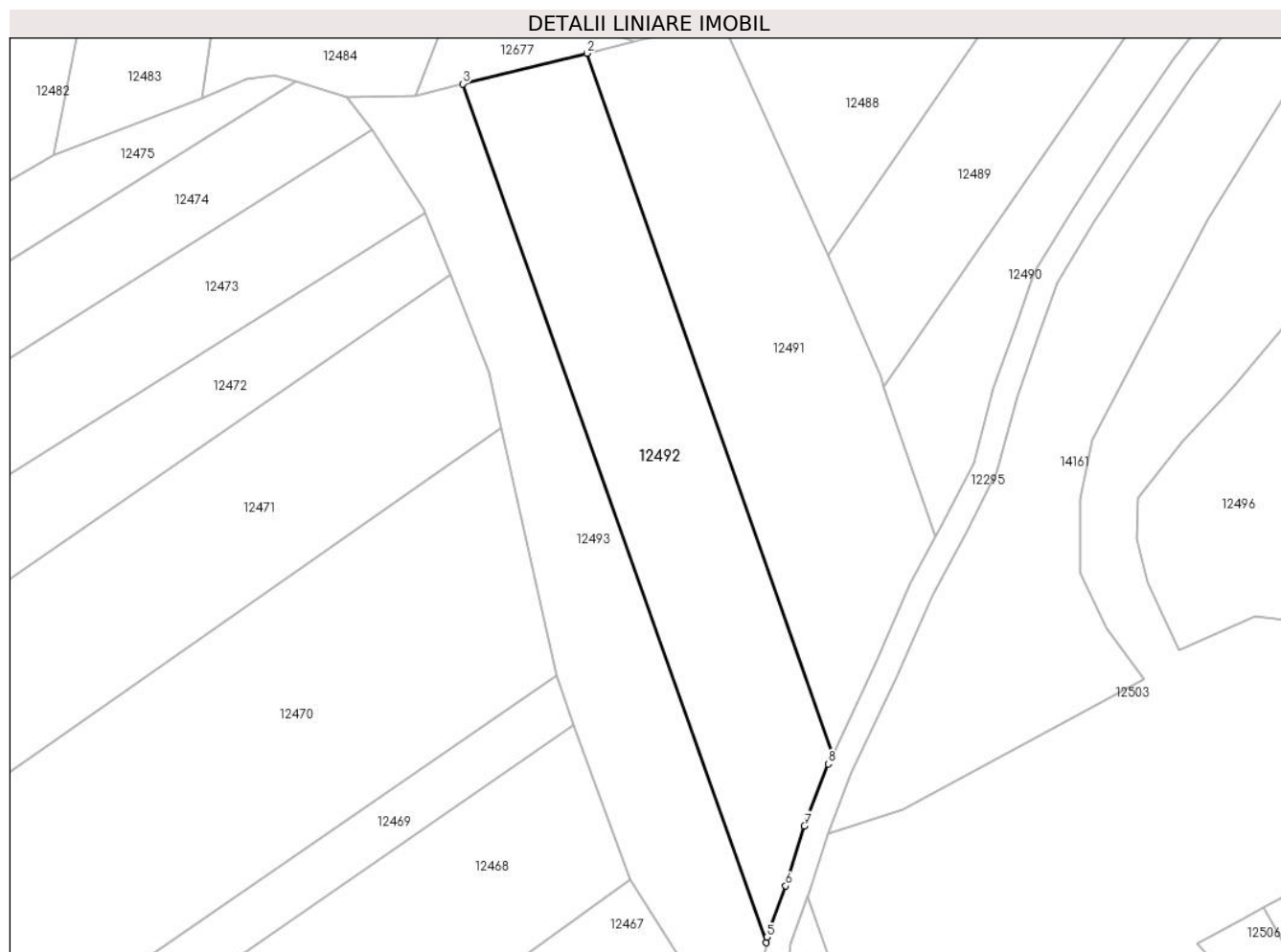
Inscrieri privind dezmembramintele dreptului de proprietate, drepturi reale de garanție și sarcini	Referințe
NU SUNT	

Anexa Nr. 1 La Partea I

Teren

Nr cadastral	Suprafața (mp)*	Observații / Referințe
	2.700	

* Suprafața este determinată în planul de proiecție Stereo 70.



Date referitoare la teren

Crt	Categorie folosință	Intravilan	Suprafața (mp)	Tarla	Parcelă	Nr. topo	Observații / Referințe
1	arabil	NU	2.700	28	562	-	

Lungime Segmente

1) Valorile lungimilor segmentelor sunt obținute din proiecție în plan.

Punct început	X / Y	Punct sfârșit	X / Y	Lungime segment (** (m)
1	582.204,012 672.338,377	2	582.164,431 672.451,254	119.616
2	582.164,431 672.451,254	3	582.144,446 672.446,325	20.584
3	582.144,446 672.446,325	4	582.193,269 672.308,098	146.596
4	582.193,269 672.308,098	5	582.193,385 672.308,983	0.893
5	582.193,385 672.308,983	6	582.196,441 672.317,24	8.804

Punct început	X / Y	Punct sfârșit	X / Y	Lungime segment (** (m)
6	582.196,441 672.317,24	7	582.199,442 672.326,904	10.119
7	582.199,442 672.326,904	8	582.203,297 672.336,863	10.679
8	582.203,297 672.336,863	1	582.204,012 672.338,377	1.674

** Lungimile segmentelor sunt determinate în planul de proiecție Stereo 70 și sunt rotunjite la 1 milimetru.

*** Distanța dintre puncte este formată din segmente cumulate ce sunt mai mici decât valoarea 1 milimetru.

**DATE DESPRE IMOBILUL NR. 12493**

Oficiul de Cadastru și Publicitate Imobiliară SUCEAVA
Biroul de Cadastru și Publicitate Imobiliară Gura Humorului

A. Partea I. Descrierea imobilului

TEREN Extravilan

Adresa: Jud. Suceava

Nr. Crt	Nr cadastral Nr. topografic	Suprafața* (mp)	Observații / Referințe
A1		2.418	Sector cadastral:15 Teren neimprejmuit;

B. Partea II. Proprietari și acte

Inscrieri privitoare la dreptul de proprietate și alte drepturi reale		Referințe
12493 / 18/03/2022		
Act Normativ nr. 7, din 13/03/1996 emis de PARLAMENTUL ROMANIEI;		
B1	Inscrierea provizorie, drept de PROPRIETATE, dobandit prin Lege, cota actuala 1/1, cota initiala 1/1 1) COMUNA DRAGOIESTI, CIF:4441190	A1

C. Partea III. SARCINI .

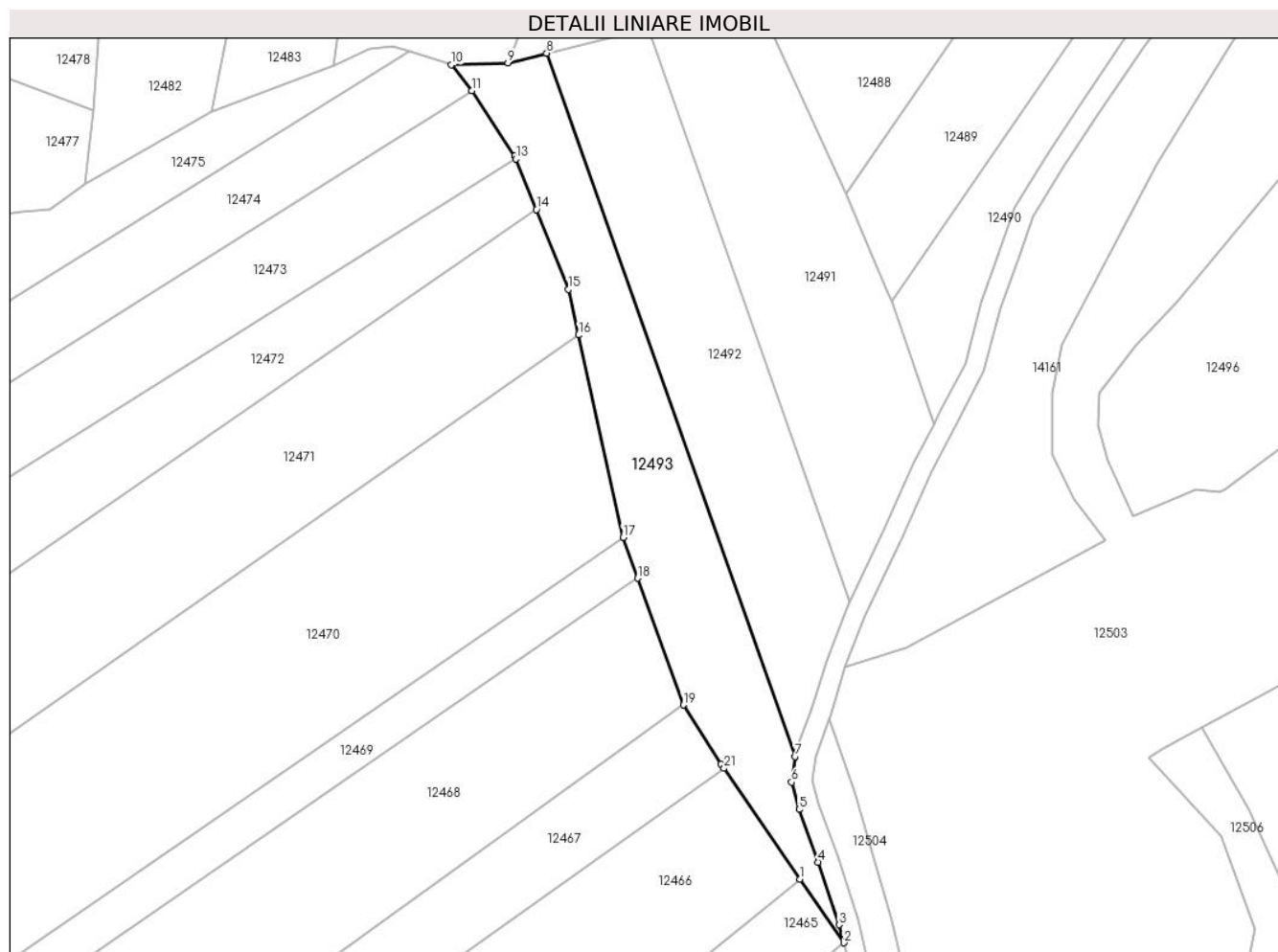
Inscrieri privind dezmembramintele dreptului de proprietate, drepturi reale de garanție și sarcini	Referințe
NU SUNT	

Anexa Nr. 1 La Partea I

Teren

Nr cadastral	Suprafața (mp)*	Observații / Referințe
	2.418	

* Suprafața este determinată în planul de proiecție Stereo 70.



Date referitoare la teren

Crt	Categorie folosință	Intra vilan	Suprafața (mp)	Tarla	Parcelă	Nr. topo	Observații / Referințe
1	arabil	NU	2.418	28	559	-	

Lungime Segmente

1) Valorile lungimilor segmentelor sunt obținute din proiecție în plan.

Punct început	X / Y	Punct sfârșit	X / Y	Lungime segment (** (m)
1	582.194,267 672.284,001	2	582.202,87 672.271,47	15.2
3	582.201,942 672.275,028	4	582.197,882 672.287,303	12.929
5	582.194,091 672.297,69	6	582.192,611 672.303,054	5.564
7	582.193,269 672.308,098	8	582.144,446 672.446,325	146.596
9	582.136,84 672.444,45	10	582.125,754 672.444,104	11.091

Punct început	X / Y	Punct sfârșit	X / Y	Lungime segment (** (m)
2	582.202,87 672.271,47	3	582.201,942 672.275,028	3.677
4	582.197,882 672.287,303	5	582.194,091 672.297,69	11.057
6	582.192,611 672.303,054	7	582.193,269 672.308,098	5.087
8	582.144,446 672.446,325	9	582.136,84 672.444,45	7.834
10	582.125,754 672.444,104	11	582.129,76 672.438,97	6.512

Punct început	X / Y	Punct sfârșit	X / Y	Lungime segment (** (m)
11	582.129,76 672.438,97	12	582.138,15 672.426,12	15.346
13	582.138,389 672.425,528	14	582.142,4 672.415,583	10.723
15	582.148,716 672.399,925	16	582.150,695 672.390,949	9.192
17	582.159,47 672.351,14	18	582.162,352 672.343,136	8.507
19	582.171,33 672.318,2	20	582.178,71 672.306,66	13.698
21	582.179,334 672.305,751	1	582.194,267 672.284,001	26.383

Punct început	X / Y	Punct sfârșit	X / Y	Lungime segment (** (m)
12	582.138,15 672.426,12	13	582.138,389 672.425,528	0.638
14	582.142,4 672.415,583	15	582.148,716 672.399,925	16.884
16	582.150,695 672.390,949	17	582.159,47 672.351,14	40.765
18	582.162,352 672.343,136	19	582.171,33 672.318,2	26.503
20	582.178,71 672.306,66	21	582.179,334 672.305,751	1.103

** Lungimile segmentelor sunt determinate în planul de proiecție Stereo 70 și sunt rotunjite la 1 milimetru.

*** Distanța dintre puncte este formată din segmente cumulate ce sunt mai mici decât valoarea 1 milimetru.

**DATE DESPRE IMOBILUL NR. 12494**

Oficiul de Cadastru și Publicitate Imobiliară SUCEAVA
 Biroul de Cadastru și Publicitate Imobiliară Gura Humorului

A. Partea I. Descrierea imobilului

TEREN Extravilan

Adresa: Jud. Suceava

Nr. Crt	Nr cadastral Nr. topografic	Suprafața* (mp)	Observații / Referințe
A1		1.555	Sector cadastral:15 Teren neimprejmuit;

B. Partea II. Proprietari și acte

Inscrieri privitoare la dreptul de proprietate și alte drepturi reale		Referințe
12494 / 18/03/2022		
Act Normativ nr. 7, din 13/03/1996 emis de PARLAMENTUL ROMANIEI;		
B1	Inscrierea provizorie, drept de PROPRIETATE, dobandit prin Lege, cota actuala 1/1, cota initiala 1/1 1) COMUNA DRAGOIESTI, CIF:4441190	A1

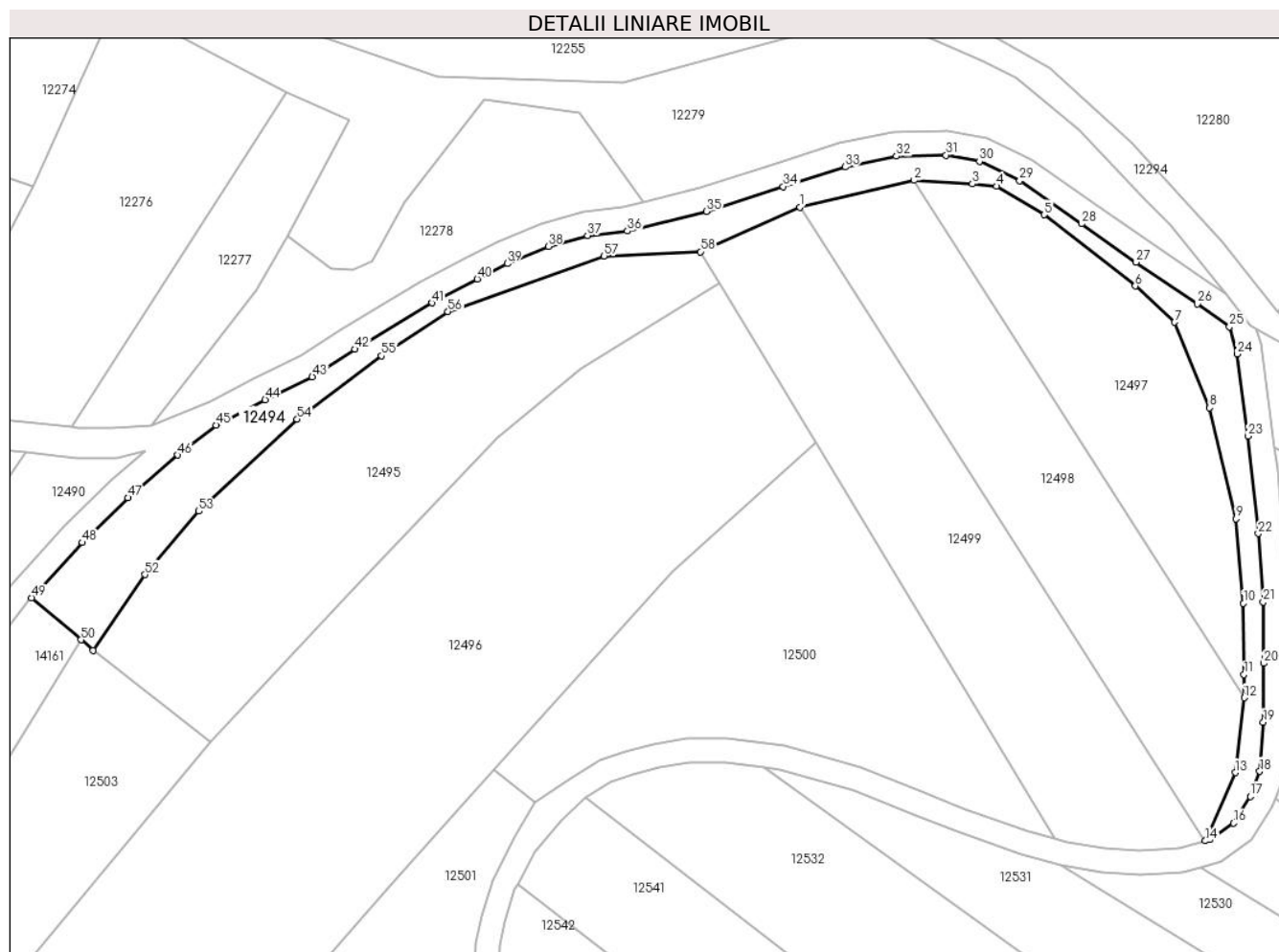
C. Partea III. SARCINI .

Inscrieri privind dezmembramintele dreptului de proprietate, drepturi reale de garanție și sarcini	Referințe
NU SUNT	

Teren

Nr cadastral	Suprafața (mp)*	Observații / Referințe
	1.555	

* Suprafața este determinată în planul de proiecție Stereo 70.



Date referitoare la teren

Crt	Categorie folosință	Intravilan	Suprafața (mp)	Tarla	Parcelă	Nr. topo	Observații / Referințe
1	neproductiv	NU	1.555	28	562	-	

Lungime Segmente

1) Valorile lungimilor segmentelor sunt obținute din proiecție în plan.

Punct început	X / Y	Punct sfârșit	X / Y	Lungime segment
1	582.410,212 672.539,087	2	582.429,22 672.543,55	19.525
4	582.442,927 672.542,577	5	582.450,81 672.537,82	9.207
7	582.472,492 672.519,996	8	582.478,29 672.505,8	15.334
10	582.483,91 672.473,33	11	582.484,01 672.461,524	11.806
13	582.482,563 672.445,243	14	582.477,575 672.433,896	12.395
16	582.482,238 672.436,834	17	582.485,028 672.441,293	5.26
2	582.429,22 672.543,55	3	582.438,88 672.542,95	9.679
5	582.450,81 672.537,82	6	582.465,96 672.526,01	19.209
8	582.478,29 672.505,8	9	582.482,66 672.487,38	18.931
11	582.484,01 672.461,524	12	582.484,043 672.457,656	3.868
14	582.477,575 672.433,896	15	582.478,413 672.434,125	0.869
17	582.485,028 672.441,293	18	582.486,62 672.445,445	4.447
3	582.438,88 672.542,95	4	582.442,927 672.542,577	4.064
6	582.465,96 672.526,01	7	582.472,492 672.519,996	8.879
9	582.482,66 672.487,38	10	582.483,91 672.473,33	14.105
12	582.484,043 672.457,656	13	582.482,563 672.445,243	12.501
15	582.478,413 672.434,125	16	582.482,238 672.436,834	4.687
18	582.486,62 672.445,445	19	582.487,197 672.453,581	8.156

Punct început	X / Y	Punct sfârșit	X / Y	Lungime segment	Punct început	X / Y	Punct sfârșit	X / Y	Lungime segment	Punct început	X / Y	Punct sfârșit	X / Y	Lungime segment
19	582.487,197 672.453,581	20	582.487,283 672.463,375	9.794	20	582.487,283 672.463,375	21	582.487,197 672.473,558	10.183	21	582.487,197 672.473,558	22	582.486,385 672.484,927	11.398
22	582.486,385 672.484,927	23	582.484,666 672.501,077	16.241	23	582.484,666 672.501,077	24	582.482,837 672.514,709	13.754	24	582.482,837 672.514,709	25	582.481,583 672.519,26	4.721
25	582.481,583 672.519,26	26	582.476,249 672.523,037	6.536	26	582.476,249 672.523,037	27	582.466,075 672.529,937	12.293	27	582.466,075 672.529,937	28	582.457,01 672.536,325	11.09
28	582.457,01 672.536,325	29	582.446,756 672.543,477	12.502	29	582.446,756 672.543,477	30	582.440,064 672.546,698	7.427	30	582.440,064 672.546,698	31	582.434,496 672.547,732	5.663
31	582.434,496 672.547,732	32	582.426,264 672.547,567	8.234	32	582.426,264 672.547,567	33	582.417,747 672.545,771	8.704	33	582.417,747 672.545,771	34	582.407,453 672.542,526	10.793
34	582.407,453 672.542,526	35	582.394,72 672.538,412	13.381	35	582.394,72 672.538,412	36	582.381,589 672.535,127	13.536	36	582.381,589 672.535,127	37	582.374,939 672.534,397	6.69
37	582.374,939 672.534,397	38	582.368,442 672.532,576	6.747	38	582.368,442 672.532,576	39	582.361,603 672.529,725	7.409	39	582.361,603 672.529,725	40	582.356,645 672.527,182	5.572
40	582.356,645 672.527,182	41	582.349,11 672.523,193	8.526	41	582.349,11 672.523,193	42	582.336,338 672.515,516	14.902	42	582.336,338 672.515,516	43	582.329,236 672.510,942	8.447
43	582.329,236 672.510,942	44	582.321,398 672.507,112	8.724	44	582.321,398 672.507,112	45	582.313,264 672.502,921	9.15	45	582.313,264 672.502,921	46	582.306,896 672.497,945	8.082
46	582.306,896 672.497,945	47	582.298,596 672.490,85	10.919	47	582.298,596 672.490,85	48	582.291,018 672.483,41	10.62	48	582.291,018 672.483,41	49	582.282,603 672.474,24	12.446
49	582.282,603 672.474,24	50	582.290,807 672.467,269	10.766	50	582.290,807 672.467,269	51	582.292,83 672.465,55	2.655	51	582.292,83 672.465,55	52	582.301,424 672.478,102	15.212
52	582.301,424 672.478,102	53	582.310,374 672.488,615	13.807	53	582.310,374 672.488,615	54	582.326,726 672.503,88	22.37	54	582.326,726 672.503,88	55	582.340,727 672.514,43	17.531
55	582.340,727 672.514,43	56	582.351,767 672.521,764	13.254	56	582.351,767 672.521,764	57	582.377,697 672.530,991	27.523	57	582.377,697 672.530,991	58	582.393,71 672.531,7	16.029
58	582.393,71 672.531,7	1	582.410,212 672.539,087	18.08										

** Lungimile segmentelor sunt determinate în planul de proiecție Stereo 70 și sunt rotunjite la 1 milimetru.

*** Distanța dintre puncte este formată din segmente cumulate ce sunt mai mici decât valoarea 1 milimetru.

**DATE DESPRE IMOBILUL NR. 12495**

Oficiul de Cadastru și Publicitate Imobiliară SUCEAVA
Biroul de Cadastru și Publicitate Imobiliară Gura Humorului

A. Partea I. Descrierea imobilului

TEREN Extravilan

Adresa: Jud. Suceava

Nr. Crt	Nr cadastral Nr. topografic	Suprafața* (mp)	Observații / Referințe
A1		2.600	Sector cadastral:15 Teren neimprejmuit;

B. Partea II. Proprietari și acte

Inscrieri privitoare la dreptul de proprietate și alte drepturi reale		Referințe
12495 / 18/03/2022		
Act Normativ nr. 7, din 13/03/1996 emis de PARLAMENTUL ROMANIEI;		
B1	Intabulare, drept de PROPRIETATE, dobandit prin Lege, cota actuala 1/1, cota initiala 1/1 1) NEIDENTIFICAT NEIDENTIFICAT	A1
Act Administrativ nr. 1908, din 14/03/2022 emis de PRIMARIA COMUNEI DRAGOIESTI;		
B2	Se noteaza posesia factica in favoarea lui 1) RUSU RUCSANDA	A1

C. Partea III. SARCINI .

Inscrieri privind dezmembramintele dreptului de proprietate, drepturi reale de garanție și sarcini	Referințe
NU SUNT	

Anexa Nr. 1 La Partea I

Teren

Nr cadastral	Suprafața (mp)*	Observații / Referințe
	2.600	

* Suprafața este determinată în planul de proiecție Stereo 70.



Date referitoare la teren

Crt	Categorie folosință	Intravilan	Suprafața (mp)	Tarla	Parcelă	Nr. topo	Observații / Referințe
1	arabil	NU	2.600	28	550	-	

Lungime Segmente

1) Valorile lungimilor segmentelor sunt obținute din proiecție în plan.

Punct început	X / Y	Punct sfârșit	X / Y	Lungime segment (** (m)
1	582.396,802 672.526,582	2	582.393,71 672.531,7	5.979
2	582.393,71 672.531,7	3	582.377,697 672.530,991	16.029
3	582.377,697 672.530,991	4	582.351,767 672.521,764	27.523
4	582.351,767 672.521,764	5	582.340,727 672.514,43	13.254
5	582.340,727 672.514,43	6	582.326,726 672.503,88	17.531

Punct început	X / Y	Punct sfârșit	X / Y	Lungime segment (** (m)
6	582.326,726 672.503,88	7	582.310,374 672.488,615	22.37
7	582.310,374 672.488,615	8	582.301,424 672.478,102	13.807
8	582.301,424 672.478,102	9	582.292,83 672.465,55	15.212
9	582.292,83 672.465,55	10	582.312,36 672.450,226	24.824
10	582.312,36 672.450,226	11	582.335,601 672.475,138	34.07
11	582.335,601 672.475,138	12	582.360,003 672.500,74	35.368
12	582.360,003 672.500,74	13	582.373,867 672.512,254	18.022
13	582.373,867 672.512,254	1	582.396,802 672.526,582	27.043

** Lungimile segmentelor sunt determinate în planul de proiecție Stereo 70 și sunt rotunjite la 1 milimetru.

*** Distanța dintre puncte este formată din segmente cumulate ce sunt mai mici decât valoarea 1 milimetru.

**DATE DESPRE IMOBILUL NR. 12496**

Oficiul de Cadastru și Publicitate Imobiliară SUCEAVA
Biroul de Cadastru și Publicitate Imobiliară Gura Humorului

A. Partea I. Descrierea imobilului

TEREN Necunoscut

Adresa: Loc. Dragoiesti, Jud. Suceava

Nr. Crt	Nr cadastral Nr. topografic	Suprafața* (mp)	Observații / Referințe
A1		7.500	Sector cadastral:15 Teren neimprejmit;

B. Partea II. Proprietari și acte

Inscrieri privitoare la dreptul de proprietate și alte drepturi reale		Referințe
12496 / 18/03/2022		
Act Administrativ nr. 2546, din 14/03/2022 emis de PRIMARIA COMUNEI DRAGOIESTI;		
B1	Se noteaza posesia factica in favoarea lui, cota actuala 1/1 1) ACHITEI CIPRIAN 2) ACHITEI LILIANA , bun comun	A1
Act Normativ nr. 7, din 13/03/1996 emis de PARLAMENTUL ROMANIEI;		
B1	Intabulare, drept de PROPRIETATE, dobandit prin Lege, cota actuala 1/1, cota initiala 1/1 1) NEIDENTIFICAT NEIDENTIFICAT	A1

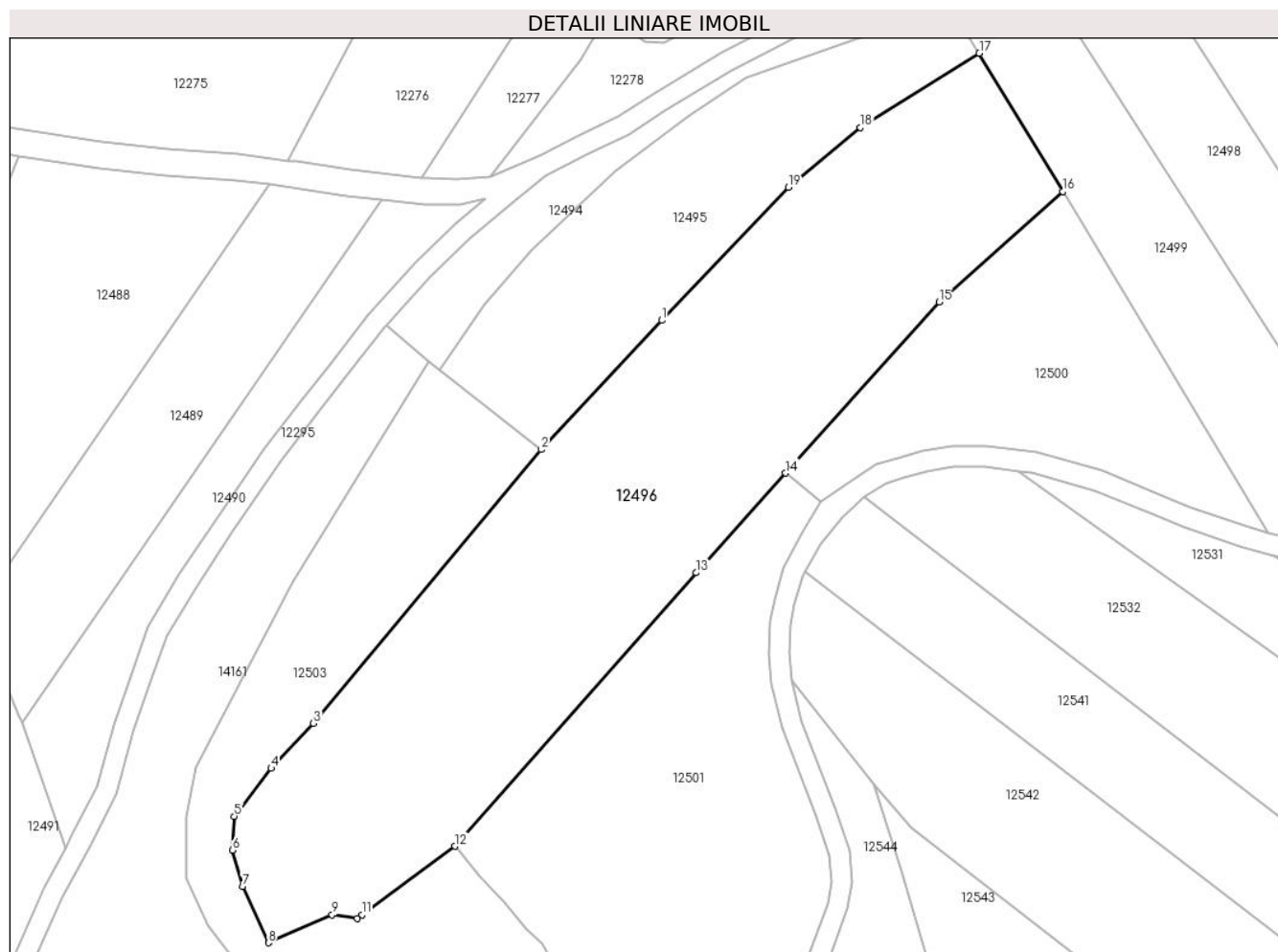
C. Partea III. SARCINI .

Inscrieri privind dezmembramintele dreptului de proprietate, drepturi reale de garanție și sarcini	Referințe
NU SUNT	

Teren

Nr cadastral	Suprafața (mp)*	Observații / Referințe
	7.500	

* Suprafața este determinată în planul de proiecție Stereo 70.



Date referitoare la teren

Crt	Categorie folosință	Intravilan	Suprafața (mp)	Tarla	Parcelă	Nr. topo	Observații / Referințe
1	arabil	DA	586	28	550	-	
2	arabil	NU	6.914	-	-	-	

Lungime Segmente

1) Valorile lungimilor segmentelor sunt obținute din proiecție în plan.

Punct început	X / Y	Punct sfârșit	X / Y	Lungime segment (** (m)
1	582.335,601 672.475,138	2	582.312,36 672.450,226	34.07
2	582.312,36 672.450,226	3	582.268,483 672.397,526	68.575
3	582.268,483 672.397,526	4	582.260,336 672.388,849	11.902
4	582.260,336 672.388,849	5	582.253,224 672.379,631	11.643

Punct început	X / Y	Punct sfârșit	X / Y	Lungime segment (** (m)
5	582.253,224 672.379,631	6	582.252,902 672.373,081	6.558
6	582.252,902 672.373,081	7	582.254,821 672.366,138	7.203
7	582.254,821 672.366,138	8	582.259,791 672.355,247	11.971
8	582.259,791 672.355,247	9	582.272,079 672.360,598	13.403
9	582.272,079 672.360,598	10	582.276,939 672.359,972	4.9
10	582.276,939 672.359,972	11	582.277,8 672.360,607	1.07
11	582.277,8 672.360,607	12	582.295,738 672.373,825	22.282
12	582.295,738 672.373,825	13	582.342,248 672.426,511	70.278
13	582.342,248 672.426,511	14	582.359,478 672.445,71	25.797
14	582.359,478 672.445,71	15	582.389,073 672.478,687	44.31
15	582.389,073 672.478,687	16	582.412,884 672.499,962	31.931
16	582.412,884 672.499,962	17	582.396,802 672.526,582	31.101
17	582.396,802 672.526,582	18	582.373,867 672.512,254	27.043
18	582.373,867 672.512,254	19	582.360,003 672.500,74	18.022
19	582.360,003 672.500,74	1	582.335,601 672.475,138	35.368

** Lungimile segmentelor sunt determinate în planul de proiecție Stereo 70 și sunt rotunjite la 1 milimetru.

*** Distanța dintre puncte este formată din segmente cumulate ce sunt mai mici decât valoarea 1 milimetru.

**DATE DESPRE IMOBILUL NR. 12497**

Oficiul de Cadastru și Publicitate Imobiliară SUCEAVA
 Biroul de Cadastru și Publicitate Imobiliară Gura Humorului

A. Partea I. Descrierea imobilului

TEREN Extravilan

Adresa: Jud. Suceava

Nr. Crt	Nr cadastral Nr. topografic	Suprafața* (mp)	Observații / Referințe
A1		1.539	Sector cadastral:15 Teren neimprejmuit;

B. Partea II. Proprietari și acte

Inscrieri privitoare la dreptul de proprietate și alte drepturi reale		Referințe
12497 / 18/03/2022		
Act Normativ nr. 7, din 13/03/1996 emis de PARLAMENTUL ROMANIEI;		
B1	Inscrierea provizorie, drept de PROPRIETATE, dobandit prin Lege, cota actuala 1/1, cota initiala 1/1 1) COMUNA DRAGOIESTI, CIF:4441190	A1

C. Partea III. SARCINI .

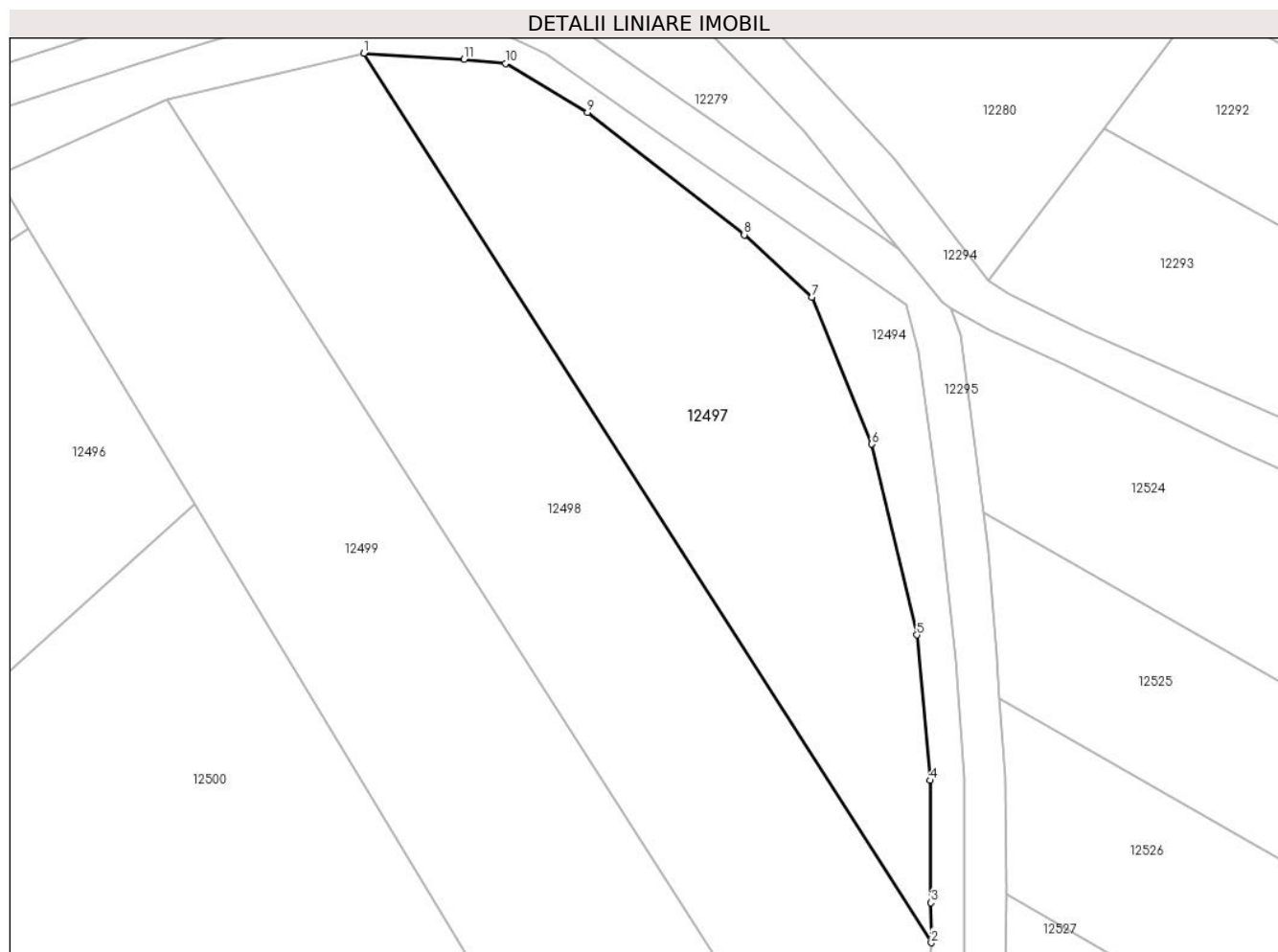
Inscrieri privind dezmembramintele dreptului de proprietate, drepturi reale de garanție și sarcini	Referințe
NU SUNT	

Anexa Nr. 1 La Partea I

Teren

Nr cadastral	Suprafața (mp)*	Observații / Referințe
	1.539	

* Suprafața este determinată în planul de proiecție Stereo 70.



Date referitoare la teren

Crt	Categorie folosință	Intravilan	Suprafața (mp)	Tarla	Parcelă	Nr. topo	Observații / Referințe
1	arabil	NU	1.539	28	550	-	

Lungime Segmente

1) Valorile lungimilor segmentelor sunt obținute din proiecție în plan.

Punct început	X / Y	Punct sfârșit	X / Y	Lungime segment (** (m)
1	582.429,22 672.543,55	2	582.484,043 672.457,656	101.899
2	582.484,043 672.457,656	3	582.484,01 672.461,524	3.868
3	582.484,01 672.461,524	4	582.483,91 672.473,33	11.806
4	582.483,91 672.473,33	5	582.482,66 672.487,38	14.105
5	582.482,66 672.487,38	6	582.478,29 672.505,8	18.931

Punct început	X / Y	Punct sfârșit	X / Y	Lungime segment (** (m)
6	582.478,29 672.505,8	7	582.472,492 672.519,996	15.334
7	582.472,492 672.519,996	8	582.465,96 672.526,01	8.879
8	582.465,96 672.526,01	9	582.450,81 672.537,82	19.209
9	582.450,81 672.537,82	10	582.442,927 672.542,577	9.207
10	582.442,927 672.542,577	11	582.438,88 672.542,95	4.064
11	582.438,88 672.542,95	1	582.429,22 672.543,55	9.679

** Lungimile segmentelor sunt determinate în planul de proiecție Stereo 70 și sunt rotunjite la 1 milimetru.

*** Distanța dintre puncte este formată din segmente cumulate ce sunt mai mici decât valoarea 1 milimetru.

**DATE DESPRE IMOBILUL NR. 12498**

Oficiul de Cadastru și Publicitate Imobiliară SUCEAVA
Biroul de Cadastru și Publicitate Imobiliară Gura Humorului

A. Partea I. Descrierea imobilului

TEREN Extravilan

Adresa: Jud. Suceava

Nr. Crt	Nr cadastral Nr. topografic	Suprafața* (mp)	Observații / Referințe
A1		2.102	Sector cadastral:15 Teren neimprejmut;

B. Partea II. Proprietari și acte

Inscrieri privitoare la dreptul de proprietate și alte drepturi reale		Referințe
12498 / 18/03/2022		
Act Normativ nr. 7, din 13/03/1996 emis de PARLAMENTUL ROMANIEI;		
B1	Intabulare, drept de PROPRIETATE, dobandit prin Lege, cota actuala 1/1, cota initiala 1/1 1) NEIDENTIFICAT NEIDENTIFICAT	A1
Act Administrativ nr. 1910, din 14/03/2022 emis de PRIMARIA COMUNEI DRAGOIESTI;		
B2	Se noteaza posesia factica in favoarea lui 1) PETROAIE GHEORGHE	A1

C. Partea III. SARCINI .

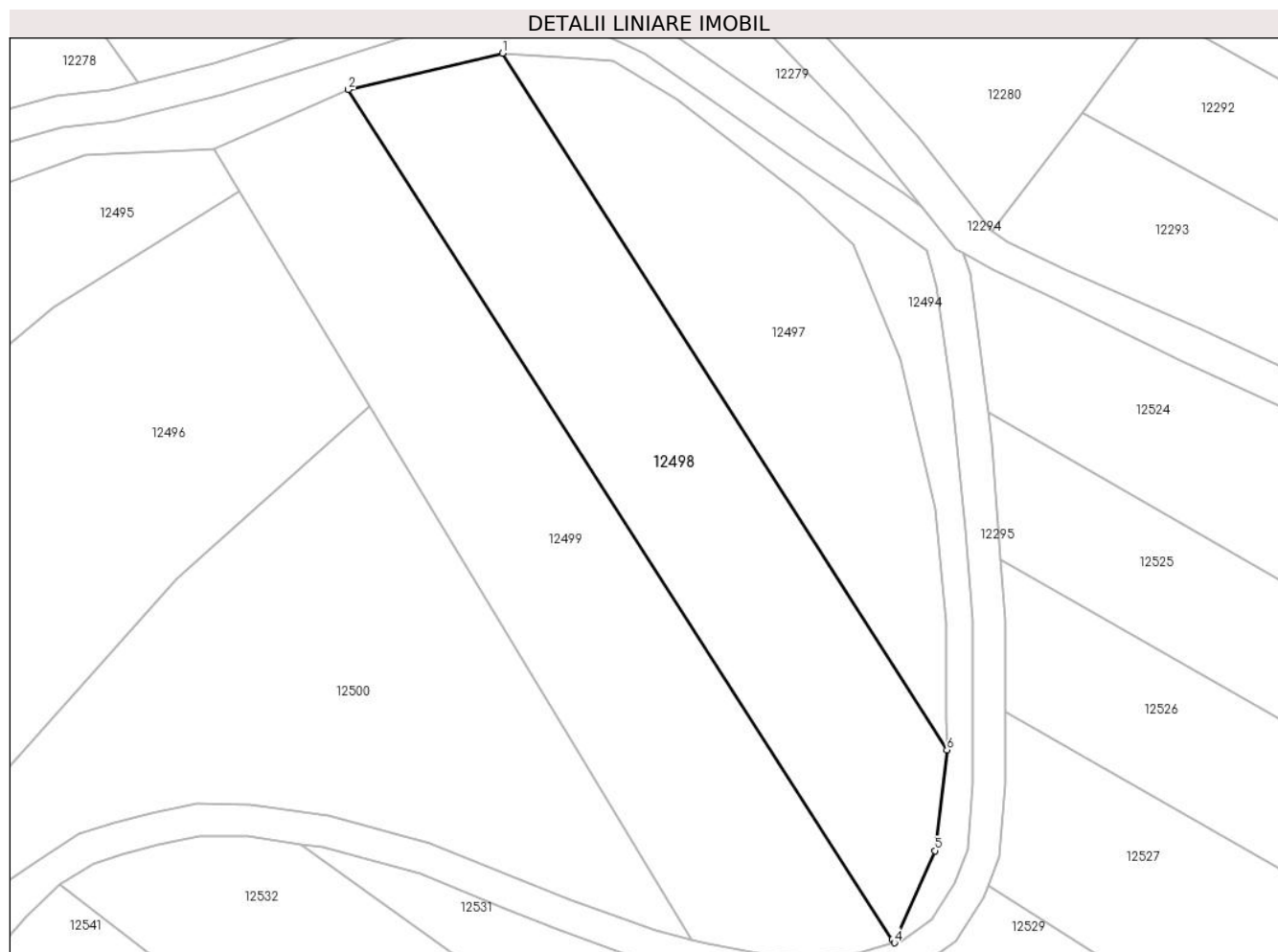
Inscrieri privind dezmembramintele dreptului de proprietate, drepturi reale de garanție și sarcini	Referințe
NU SUNT	

Anexa Nr. 1 La Partea I

Teren

Nr cadastral	Suprafața (mp)*	Observații / Referințe
	2.102	

* Suprafața este determinată în planul de proiecție Stereo 70.



Date referitoare la teren

Crt	Categorie folosință	Intra vilan	Suprafața (mp)	Tarla	Parcelă	Nr. topo	Observații / Referințe
1	arabil	NU	2.102	28	550	-	

Lungime Segmente

1) Valorile lungimilor segmentelor sunt obținute din proiecție în plan.

Punct început	X / Y	Punct sfârșit	X / Y	Lungime segment (** (m)
1	582.429,22 672.543,55	2	582.410,212 672.539,087	19.525
2	582.410,212 672.539,087	3	582.477,31 672.434,31	124.42
3	582.477,31 672.434,31	4	582.477,575 672.433,896	0.492
4	582.477,575 672.433,896	5	582.482,563 672.445,243	12.395
5	582.482,563 672.445,243	6	582.484,043 672.457,656	12.501

Punct început	X / Y	Punct sfârșit	X / Y	Lungime segment (** (m)
6	582.484,043 672.457,656	1	582.429,22 672.543,55	101.899

** Lungimile segmentelor sunt determinate în planul de proiecție Stereo 70 și sunt rotunjite la 1 milimetru.

*** Distanța dintre puncte este formată din segmente cumulate ce sunt mai mici decât valoarea 1 milimetru.

**DATE DESPRE IMOBILUL NR. 12499**

Oficiul de Cadastru și Publicitate Imobiliară SUCEAVA
Biroul de Cadastru și Publicitate Imobiliară Gura Humorului

A. Partea I. Descrierea imobilului

TEREN Extravilan

Adresa: Jud. Suceava

Nr. Crt	Nr cadastral Nr. topografic	Suprafața* (mp)	Observații / Referințe
A1		2.354	Sector cadastral:15 Teren neimprejmit;

B. Partea II. Proprietari și acte

Inscrieri privitoare la dreptul de proprietate și alte drepturi reale		Referințe
12499 / 18/03/2022		
Act Normativ nr. 7, din 13/03/1996 emis de PARLAMENTUL ROMANIEI;		
B1	Intabulare, drept de PROPRIETATE, dobandit prin Lege, cota actuala 1/1, cota initiala 1/1 1) NEIDENTIFICAT NEIDENTIFICAT	A1
Act Administrativ nr. 1906, din 14/03/2022 emis de PRIMARIA COMUNEI DRAGOIESTI;		
B2	Se noteaza posesia factica in favoarea lui 1) BRADATAN GHEORGHE	A1

C. Partea III. SARCINI .

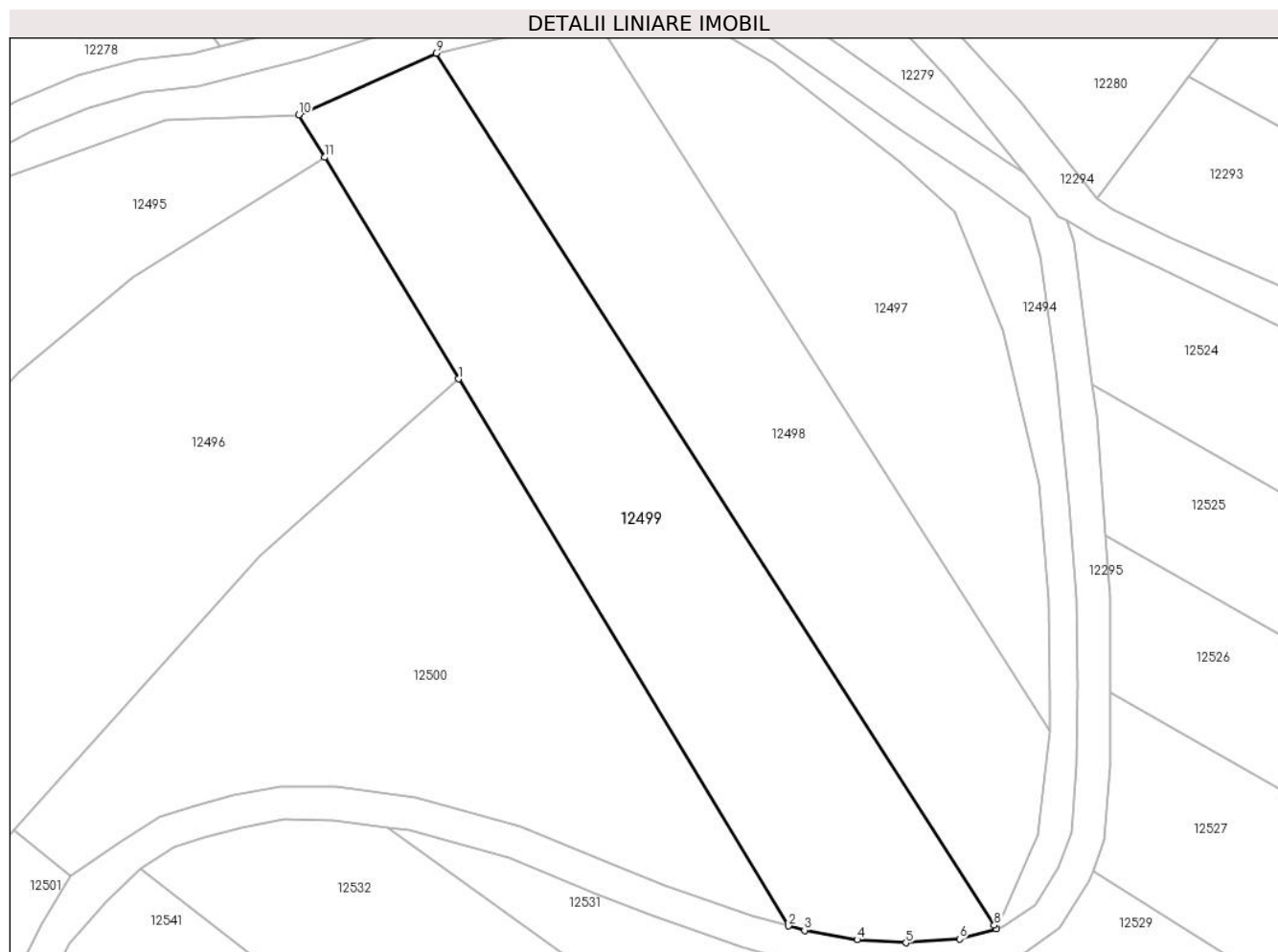
Inscrieri privind dezmembramintele dreptului de proprietate, drepturi reale de garanție și sarcini	Referințe
NU SUNT	

Anexa Nr. 1 La Partea I

Teren

Nr cadastral	Suprafața (mp)*	Observații / Referințe
	2.354	

* Suprafața este determinată în planul de proiecție Stereo 70.



Date referitoare la teren

Crt	Categorie folosință	Intravilan	Suprafața (mp)	Tarla	Parcelă	Nr. topo	Observații / Referințe
1	arabil	NU	2.354	28	550	-	

Lungime Segmente

1) Valorile lungimilor segmentelor sunt obținute din proiecție în plan.

Punct început	X / Y	Punct sfârșit	X / Y	Lungime segment (** (m)
1	582.412,884 672.499,962	2	582.452,583 672.434,248	76.775
2	582.452,583 672.434,248	3	582.454,508 672.433,725	1.995
3	582.454,508 672.433,725	4	582.460,816 672.432,598	6.408
4	582.460,816 672.432,598	5	582.466,687 672.432,225	5.883
5	582.466,687 672.432,225	6	582.473,127 672.432,678	6.456

Punct început	X / Y	Punct sfârșit	X / Y	Lungime segment (** (m)
6	582.473,127 672.432,678	7	582.477,575 672.433,896	4.612
7	582.477,575 672.433,896	8	582.477,31 672.434,31	0.492
8	582.477,31 672.434,31	9	582.410,212 672.539,087	124.42
9	582.410,212 672.539,087	10	582.393,71 672.531,7	18.08
10	582.393,71 672.531,7	11	582.396,802 672.526,582	5.979
11	582.396,802 672.526,582	1	582.412,884 672.499,962	31.101

** Lungimile segmentelor sunt determinate în planul de proiecție Stereo 70 și sunt rotunjite la 1 milimetru.

*** Distanța dintre puncte este formată din segmente cumulate ce sunt mai mici decât valoarea 1 milimetru.

**DATE DESPRE IMOBILUL NR. 12500**

Oficiul de Cadastru și Publicitate Imobiliară SUCEAVA
 Biroul de Cadastru și Publicitate Imobiliară Gura Humorului

A. Partea I. Descrierea imobilului

TEREN Extravilan

Adresa: Jud. Suceava

Nr. Crt	Nr cadastral Nr. topografic	Suprafața* (mp)	Observații / Referințe
A1		2.444	Sector cadastral:15 Teren neimprejmuit;

B. Partea II. Proprietari și acte

Inscrieri privitoare la dreptul de proprietate și alte drepturi reale		Referințe
12500 / 18/03/2022		
Act Normativ nr. 7, din 13/03/1996 emis de PARLAMENTUL ROMANIEI;		
B1	Inscrierea provizorie, drept de PROPRIETATE, dobandit prin Lege, cota actuala 1/1, cota initiala 1/1 1) COMUNA DRAGOIESTI, CIF:4441190	A1

C. Partea III. SARCINI .

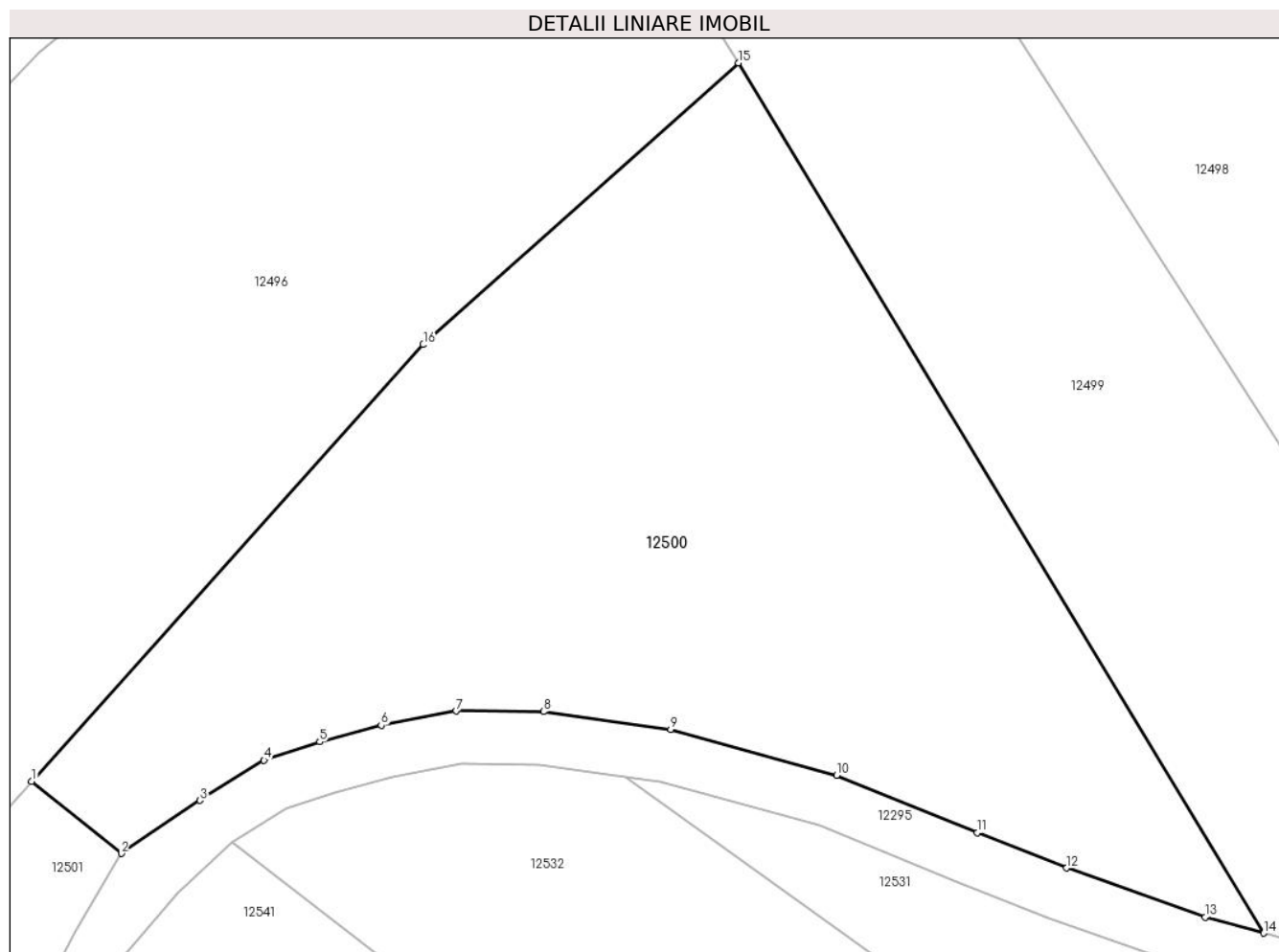
Inscrieri privind dezmembramintele dreptului de proprietate, drepturi reale de garanție și sarcini	Referințe
NU SUNT	

Anexa Nr. 1 La Partea I

Teren

Nr cadastral	Suprafața (mp)*	Observații / Referințe
	2.444	

* Suprafața este determinată în planul de proiecție Stereo 70.



Date referitoare la teren

Crt	Categorie folosință	Intravilan	Suprafața (mp)	Tarla	Parcelă	Nr. topo	Observații / Referințe
1	arabil	NU	2.444	28	550	-	

Lungime Segmente

1) Valorile lungimilor segmentelor sunt obținute din proiecție în plan.

Punct început	X / Y	Punct sfârșit	X / Y	Lungime segment (** (m)
1	582.359,478 672.445,71	2	582.366,253 672.440,256	8.698
2	582.366,253 672.440,256	3	582.372,18 672.444,274	7.161
3	582.372,18 672.444,274	4	582.377,035 672.447,311	5.727
4	582.377,035 672.447,311	5	582.381,242 672.448,698	4.43
5	582.381,242 672.448,698	6	582.385,891 672.449,936	4.811

Punct început	X / Y	Punct sfârșit	X / Y	Lungime segment (** (m)
6	582.385,891 672.449,936	7	582.391,545 672.451,02	5.757
7	582.391,545 672.451,02	8	582.398,162 672.450,974	6.617
8	582.398,162 672.450,974	9	582.407,783 672.449,644	9.712
9	582.407,783 672.449,644	10	582.420,31 672.446,17	13.0
10	582.420,31 672.446,17	11	582.430,921 672.441,82	11.468
11	582.430,921 672.441,82	12	582.437,693 672.439,163	7.275
12	582.437,693 672.439,163	13	582.448,151 672.435,45	11.098
13	582.448,151 672.435,45	14	582.452,583 672.434,248	4.592
14	582.452,583 672.434,248	15	582.412,884 672.499,962	76.775
15	582.412,884 672.499,962	16	582.389,073 672.478,687	31.931
16	582.389,073 672.478,687	1	582.359,478 672.445,71	44.31

** Lungimile segmentelor sunt determinate în planul de proiecție Stereo 70 și sunt rotunjite la 1 milimetru.

*** Distanța dintre puncte este formată din segmente cumulate ce sunt mai mici decât valoarea 1 milimetru.

**DATE DESPRE IMOBILUL NR. 12501**

Oficiul de Cadastru și Publicitate Imobiliară SUCEAVA
Biroul de Cadastru și Publicitate Imobiliară Gura Humorului

A. Partea I. Descrierea imobilului

TEREN Extravilan

Adresa: Jud. Suceava

Nr. Crt	Nr cadastral Nr. topografic	Suprafața* (mp)	Observații / Referințe
A1		5.558	Sector cadastral:15 Teren neimprejmuit;

B. Partea II. Proprietari și acte

Inscrieri privitoare la dreptul de proprietate și alte drepturi reale		Referințe
12501 / 18/03/2022		
Act Normativ nr. 7, din 13/03/1996 emis de PARLAMENTUL ROMANIEI;		
B1	Intabulare, drept de PROPRIETATE, dobandit prin Lege, cota actuala 1/1, cota initiala 1/1 1) NEIDENTIFICAT NEIDENTIFICAT	A1
Act Administrativ nr. 1909, din 14/03/2022 emis de PRIMARIA COMUNEI DRAGOIESTI;		
B2	Se noteaza posesia factica in favoarea lui 1) ANCHIDIN MARIA	A1

C. Partea III. SARCINI .

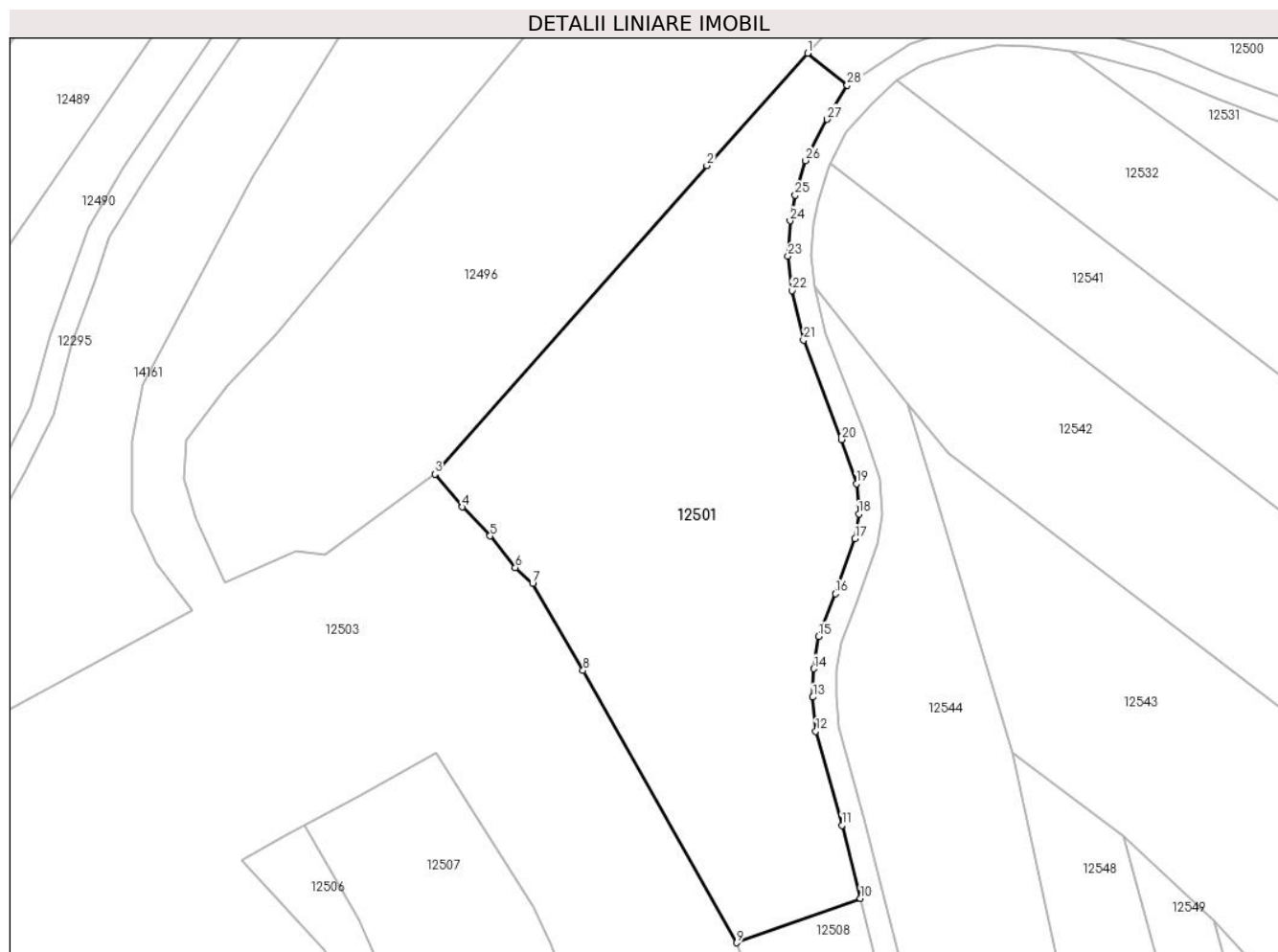
Inscrieri privind dezmembramintele dreptului de proprietate, drepturi reale de garanție și sarcini	Referințe
NU SUNT	

Anexa Nr. 1 La Partea I

Teren

Nr cadastral	Suprafața (mp)*	Observații / Referințe
	5.558	

* Suprafața este determinată în planul de proiecție Stereo 70.



Date referitoare la teren

Crt	Categorie folosință	Intravilan	Suprafața (mp)	Tarla	Parcelă	Nr. topo	Observații / Referințe
1	arabil	NU	5.558	28	550	-	

Lungime Segmente

1) Valorile lungimilor segmentelor sunt obținute din proiecție în plan.

Punct început	X / Y	Punct sfârșit	X / Y	Lungime segment (** (m)
1	582.359,478 672.445,71	2	582.342,248 672.426,511	25.797
3	582.295,738 672.373,825	4	582.300,456 672.368,194	7.346
5	582.305,2 672.363,24	6	582.309,496 672.357,805	6.928
7	582.312,46 672.355,09	8	582.321,08 672.340,23	17.179
9	582.347,347 672.293,732	10	582.368,516 672.301,324	22.489

Punct început	X / Y	Punct sfârșit	X / Y	Lungime segment (** (m)
2	582.342,248 672.426,511	3	582.295,738 672.373,825	70.278
4	582.300,456 672.368,194	5	582.305,2 672.363,24	6.859
6	582.309,496 672.357,805	7	582.312,46 672.355,09	4.02
8	582.321,08 672.340,23	9	582.347,347 672.293,732	53.404
10	582.368,516 672.301,324	11	582.365,358 672.313,808	12.877

Punct început	X / Y	Punct sfârșit	X / Y	Lungime segment (** (m)
11	582.365,358 672.313,808	12	582.360,872 672.329,882	16.688
13	582.360,373 672.335,707	14	582.360,509 672.340,557	4.852
15	582.361,38 672.346,071	16	582.364,206 672.353,362	7.82
17	582.367,581 672.362,808	18	582.368,251 672.367,023	4.268
19	582.367,818 672.372,181	20	582.365,279 672.379,718	7.953
21	582.358,782 672.396,686	22	582.356,778 672.405,144	8.692
23	582.356,144 672.411,026	24	582.356,462 672.417,077	6.059
25	582.357,375 672.421,443	26	582.359,132 672.427,361	6.173
27	582.362,817 672.434,412	28	582.366,253 672.440,256	6.779

Punct început	X / Y	Punct sfârșit	X / Y	Lungime segment (** (m)
12	582.360,872 672.329,882	13	582.360,373 672.335,707	5.846
14	582.360,509 672.340,557	15	582.361,38 672.346,071	5.582
16	582.364,206 672.353,362	17	582.367,581 672.362,808	10.031
18	582.368,251 672.367,023	19	582.367,818 672.372,181	5.176
20	582.365,279 672.379,718	21	582.358,782 672.396,686	18.169
22	582.356,778 672.405,144	23	582.356,144 672.411,026	5.916
24	582.356,462 672.417,077	25	582.357,375 672.421,443	4.46
26	582.359,132 672.427,361	27	582.362,817 672.434,412	7.956
28	582.366,253 672.440,256	1	582.359,478 672.445,71	8.698

** Lungimile segmentelor sunt determinate în planul de proiecție Stereo 70 și sunt rotunjite la 1 milimetru.

*** Distanța dintre puncte este formată din segmente cumulate ce sunt mai mici decât valoarea 1 milimetru.

**DATE DESPRE IMOBILUL NR. 12503**

Oficiul de Cadastru și Publicitate Imobiliară SUCEAVA
Biroul de Cadastru și Publicitate Imobiliară Gura Humorului

A. Partea I. Descrierea imobilului

TEREN Necunoscut

Adresa: Loc. Dragoiesti, Jud. Suceava

Nr. Crt	Nr cadastral Nr. topografic	Suprafața* (mp)	Observații / Referințe
A1		14.248	Sector cadastral:15 Teren neimprejmit;

B. Partea II. Proprietari și acte

Inscrieri privitoare la dreptul de proprietate și alte drepturi reale		Referințe
12503 / 18/03/2022		
Act Normativ nr. 7, din 13/03/1996 emis de PARLAMENTUL ROMANIEI;		
B1	Intabulare, drept de PROPRIETATE, dobandit prin Lege, cota actuala 1/1, cota initiala 1/1 1) NEIDENTIFICAT NEIDENTIFICAT	A1
Act Administrativ nr. 1907, din 14/03/2022 emis de PRIMARIA COMUNEI DRAGOIESTI;		
B2	Se noteaza posesia factica in favoarea lui 1) BONDAR MIHAI	A1

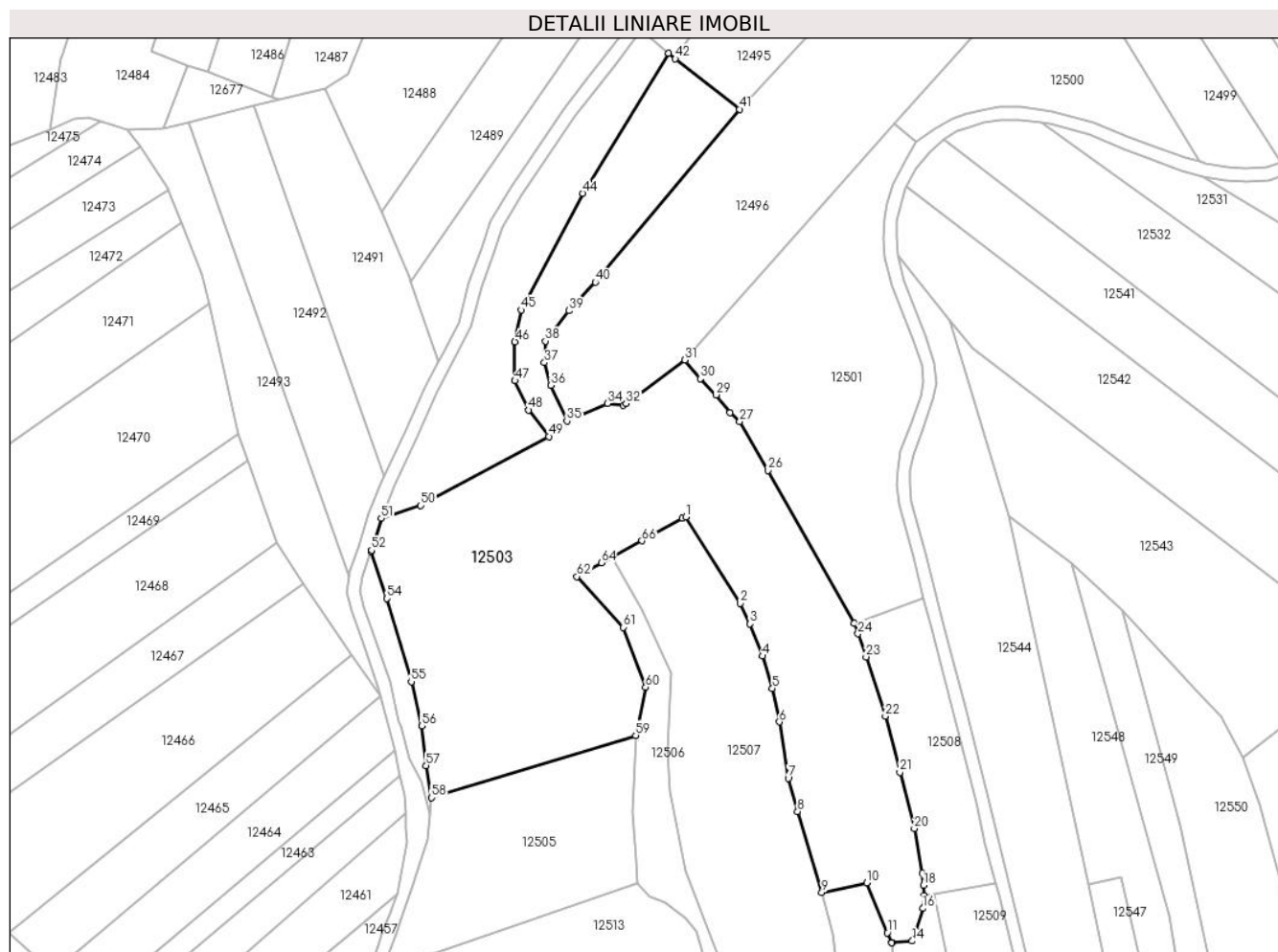
C. Partea III. SARCINI .

Inscrieri privind dezmembramintele dreptului de proprietate, drepturi reale de garanție și sarcini	Referințe
NU SUNT	

Teren

Nr cadastral	Suprafața (mp)*	Observații / Referințe
	14.248	

* Suprafața este determinată în planul de proiecție Stereo 70.



Date referitoare la teren

Crt	Categorie folosință	Intravilan	Suprafața (mp)	Tarla	Parcelă	Nr. topo	Observații / Referințe
1	arabil	DA	1.557	-	-	-	
2	arabil	NU	1.765	-	-	-	
3	arabil	NU	5.229	-	-	-	
4	ape statatoare	NU	484	-	-	-	
5	arabil	NU	5.213	-	-	-	

Lungime Segmente

1) Valorile lungimilor segmentelor sunt obținute din proiecție în plan.

Punct început	X / Y	Punct sfârșit	X / Y	Lungime segment	Punct început	X / Y	Punct sfârșit	X / Y	Lungime segment	Punct început	X / Y	Punct sfârșit	X / Y	Lungime segment
1	582.295,976 672.326,129	2	582.312,641 672.299,729	31.22	2	582.312,641 672.299,729	3	582.315,565 672.293,551	6.835	3	582.315,565 672.293,551	4	582.319,433 672.283,725	10.56
4	582.319,433 672.283,725	5	582.322,394 672.273,822	10.33	5	582.322,394 672.273,822	6	582.324,53 672.263,662	10.38	6	582.324,53 672.263,662	7	582.327,244 672.246,472	17.40

Punct început	X / Y	Punct sfârșit	X / Y	Lungime segment	Punct început	X / Y	Punct sfârșit	X / Y	Lungime segment	Punct început	X / Y	Punct sfârșit	X / Y	Lungime segment
7	582.327,244 672.246,472	8	582.330,061 672.236,396	10.462	8	582.330,061 672.236,396	9	582.337,443 672.211,75	25.728	9	582.337,443 672.211,75	10	582.351,152 672.214,714	14.026
10	582.351,152 672.214,714	11	582.357,425 672.199,411	16.539	11	582.357,425 672.199,411	12	582.358,796 672.196,394	3.314	12	582.358,796 672.196,394	13	582.358,82 672.196,395	0.024
13	582.358,82 672.196,395	14	582.365,011 672.196,928	6.214	14	582.365,011 672.196,928	15	582.366,1 672.200,111	3.364	15	582.366,1 672.200,111	16	582.368,225 672.206,873	7.088
16	582.368,225 672.206,873	17	582.368,7 672.210,72	3.876	17	582.368,7 672.210,72	18	582.368,395 672.213,875	3.17	18	582.368,395 672.213,875	19	582.368,08 672.217,51	3.649
19	582.368,08 672.217,51	20	582.365,64 672.231,18	13.886	20	582.365,64 672.231,18	21	582.361,226 672.248,324	17.703	21	582.361,226 672.248,324	22	582.356,84 672.265,36	17.592
22	582.356,84 672.265,36	23	582.350,952 672.283,443	19.017	23	582.350,952 672.283,443	24	582.348,487 672.290,48	7.456	24	582.348,487 672.290,48	25	582.347,347 672.293,732	3.446
25	582.347,347 672.293,732	26	582.321,08 672.340,23	53.404	26	582.321,08 672.340,23	27	582.312,46 672.355,09	17.179	27	582.312,46 672.355,09	28	582.309,496 672.357,805	4.02
28	582.309,496 672.357,805	29	582.305,2 672.363,24	6.928	29	582.305,2 672.363,24	30	582.300,456 672.368,194	6.859	30	582.300,456 672.368,194	31	582.295,738 672.373,825	7.346
31	582.295,738 672.373,825	32	582.277,8 672.360,607	22.282	32	582.277,8 672.360,607	33	582.276,939 672.359,972	1.07	33	582.276,939 672.359,972	34	582.272,079 672.360,598	4.9
34	582.272,079 672.360,598	35	582.259,791 672.355,247	13.403	35	582.259,791 672.355,247	36	582.254,821 672.366,138	11.971	36	582.254,821 672.366,138	37	582.252,902 672.373,081	7.203
37	582.252,902 672.373,081	38	582.253,224 672.379,631	6.558	38	582.253,224 672.379,631	39	582.260,336 672.388,849	11.643	39	582.260,336 672.388,849	40	582.268,483 672.397,526	11.902
40	582.268,483 672.397,526	41	582.312,36 672.450,226	68.575	41	582.312,36 672.450,226	42	582.292,83 672.465,55	24.824	42	582.292,83 672.465,55	43	582.290,807 672.467,269	2.655
43	582.290,807 672.467,269	44	582.264,539 672.424,653	50.061	44	582.264,539 672.424,653	45	582.245,895 672.389,072	40.17	45	582.245,895 672.389,072	46	582.243,927 672.379,437	9.834
46	582.243,927 672.379,437	47	582.243,935 672.367,544	11.893	47	582.243,935 672.367,544	48	582.248,152 672.358,613	9.877	48	582.248,152 672.358,613	49	582.254,246 672.350,562	10.097
49	582.254,246 672.350,562	50	582.215,264 672.329,563	44.278	50	582.215,264 672.329,563	51	582.203,222 672.325,588	12.681	51	582.203,222 672.325,588	52	582.200,229 672.315,951	10.091
52	582.200,229 672.315,951	53	582.200,058 672.315,489	0.493	53	582.200,058 672.315,489	54	582.204,978 672.301,235	15.079	54	582.204,978 672.301,235	55	582.212,337 672.275,906	26.376
55	582.212,337 672.275,906	56	582.215,525 672.262,453	13.826	56	582.215,525 672.262,453	57	582.216,874 672.250,369	12.159	57	582.216,874 672.250,369	58	582.218,529 672.240,545	9.962
58	582.218,529 672.240,545	59	582.280,72 672.259,56	65.033	59	582.280,72 672.259,56	60	582.283,766 672.274,252	15.004	60	582.283,766 672.274,252	61	582.277,02 672.292,443	19.402
61	582.277,02 672.292,443	62	582.262,79 672.307,896	21.007	62	582.262,79 672.307,896	63	582.265,582 672.309,448	3.194	63	582.265,582 672.309,448	64	582.270,288 672.312,065	5.385
64	582.270,288 672.312,065	65	582.273,367 672.313,777	3.523	65	582.273,367 672.313,777	66	582.282,653 672.318,813	10.564	66	582.282,653 672.318,813	67	582.294,985 672.325,585	14.069
67	582.294,985 672.325,585	1	582.295,976 672.326,129	1.13										

** Lungimile segmentelor sunt determinate în planul de proiecție Stereo 70 și sunt rotunjite la 1 milimetru.

*** Distanța dintre puncte este formată din segmente cumulate ce sunt mai mici decât valoarea 1 milimetru.

**DATE DESPRE IMOBILUL NR. 12504**

Oficiul de Cadastru și Publicitate Imobiliară SUCEAVA
Biroul de Cadastru și Publicitate Imobiliară Gura Humorului

A. Partea I. Descrierea imobilului

TEREN Extravilan

Adresa: Jud. Suceava

Nr. Crt	Nr cadastral Nr. topografic	Suprafața* (mp)	Observații / Referințe
A1		431	Sector cadastral:15 Teren neimprejmuit;

B. Partea II. Proprietari și acte

Inscrieri privitoare la dreptul de proprietate și alte drepturi reale		Referințe
12504 / 18/03/2022		
Act Normativ nr. 7, din 13/03/1996 emis de PARLAMENTUL ROMANIEI;		
B1	Inscrierea provizorie, drept de PROPRIETATE, dobandit prin Lege, cota actuala 1/1, cota initiala 1/1 1) COMUNA DRAGOIESTI , CIF:4441190, Proprietar neindentificat.	A1

C. Partea III. SARCINI .

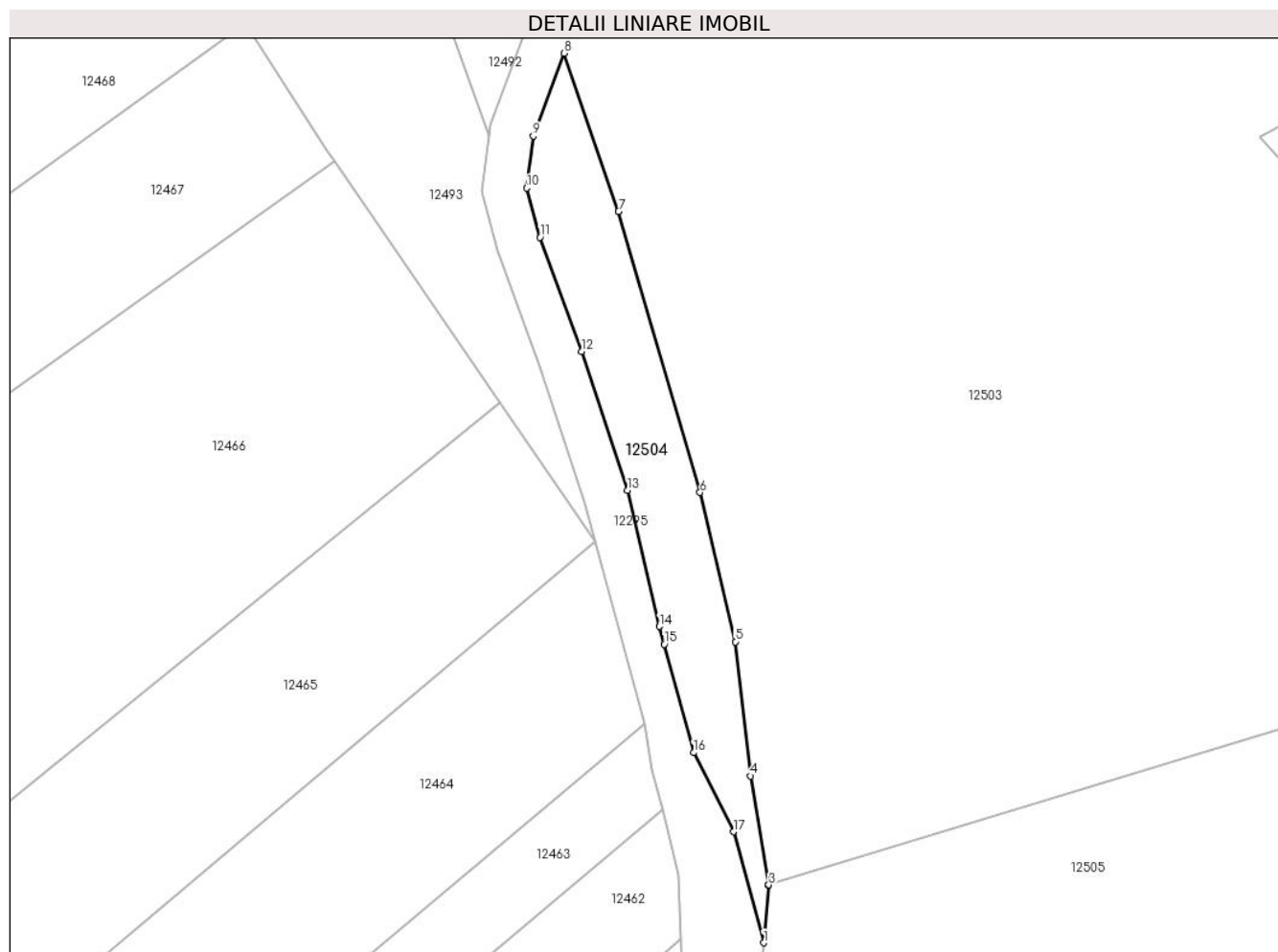
Inscrieri privind dezmembramintele dreptului de proprietate, drepturi reale de garanție și sarcini	Referințe
NU SUNT	

Anexa Nr. 1 La Partea I

Teren

Nr cadastral	Suprafața (mp)*	Observații / Referințe
	431	

* Suprafața este determinată în planul de proiecție Stereo 70.



Date referitoare la teren

Crt	Categorie folosință	Intravilan	Suprafața (mp)	Tarla	Parcelă	Nr. topo	Observații / Referințe
1	arabil	NU	431	28	558	-	

Lungime Segmente

1) Valorile lungimilor segmentelor sunt obținute din proiecție în plan.

Punct început	X / Y	Punct sfârșit	X / Y	Lungime segment (** (m)
1	582.218,072 672.235,328	2	582.218,527 672.240,523	5.215
2	582.218,527 672.240,523	3	582.218,529 672.240,545	0.022
3	582.218,529 672.240,545	4	582.216,874 672.250,369	9.962
4	582.216,874 672.250,369	5	582.215,525 672.262,453	12.159
5	582.215,525 672.262,453	6	582.212,337 672.275,906	13.826

Punct început	X / Y	Punct sfârșit	X / Y	Lungime segment (** (m)
6	582.212,337 672.275,906	7	582.204,978 672.301,235	26.376
7	582.204,978 672.301,235	8	582.200,058 672.315,489	15.079
8	582.200,058 672.315,489	9	582.197,293 672.308,018	7.966
9	582.197,293 672.308,018	10	582.196,682 672.303,338	4.72
10	582.196,682 672.303,338	11	582.197,904 672.298,91	4.594
11	582.197,904 672.298,91	12	582.201,661 672.288,617	10.957
12	582.201,661 672.288,617	13	582.205,797 672.276,11	13.173
13	582.205,797 672.276,11	14	582.208,647 672.263,836	12.601
14	582.208,647 672.263,836	15	582.209,096 672.262,218	1.679
15	582.209,096 672.262,218	16	582.211,754 672.252,463	10.111
16	582.211,754 672.252,463	17	582.215,349 672.245,326	7.991
17	582.215,349 672.245,326	1	582.218,072 672.235,328	10.362

** Lungimile segmentelor sunt determinate în planul de proiecție Stereo 70 și sunt rotunjite la 1 milimetru.

*** Distanța dintre puncte este formată din segmente cumulate ce sunt mai mici decât valoarea 1 milimetru.

**DATE DESPRE IMOBILUL NR. 12505**

Oficiul de Cadastru și Publicitate Imobiliară SUCEAVA
Biroul de Cadastru și Publicitate Imobiliară Gura Humorului

A. Partea I. Descrierea imobilului

TEREN Necunoscut

Adresa: Loc. Dragoiesti, Str Valea Forei, Jud. Suceava

Nr. Crt	Nr cadastral Nr. topografic	Suprafața* (mp)	Observații / Referințe
A1		3.142	Sector cadastral:15 Teren neimprejmuit;

B. Partea II. Proprietari și acte

Inscrieri privitoare la dreptul de proprietate și alte drepturi reale		Referințe
12505 / 18/03/2022		
Act Normativ nr. 7, din 13/03/1996 emis de PARLAMENTUL ROMANIEI;		
B1	Intabulare, drept de PROPRIETATE, dobândit prin Lege, cota actuala 1/1, cota initiala 1/1 1) NEIDENTIFICAT NEIDENTIFICAT	A1
Act Administrativ nr. 1911, din 14/03/2022 emis de PRIMARIA COMUNEI DRAGOIESTI;		
B2	Se noteaza posesia factica in favoarea lui 1) CHINDRIS VIORICA	A1

C. Partea III. SARCINI .

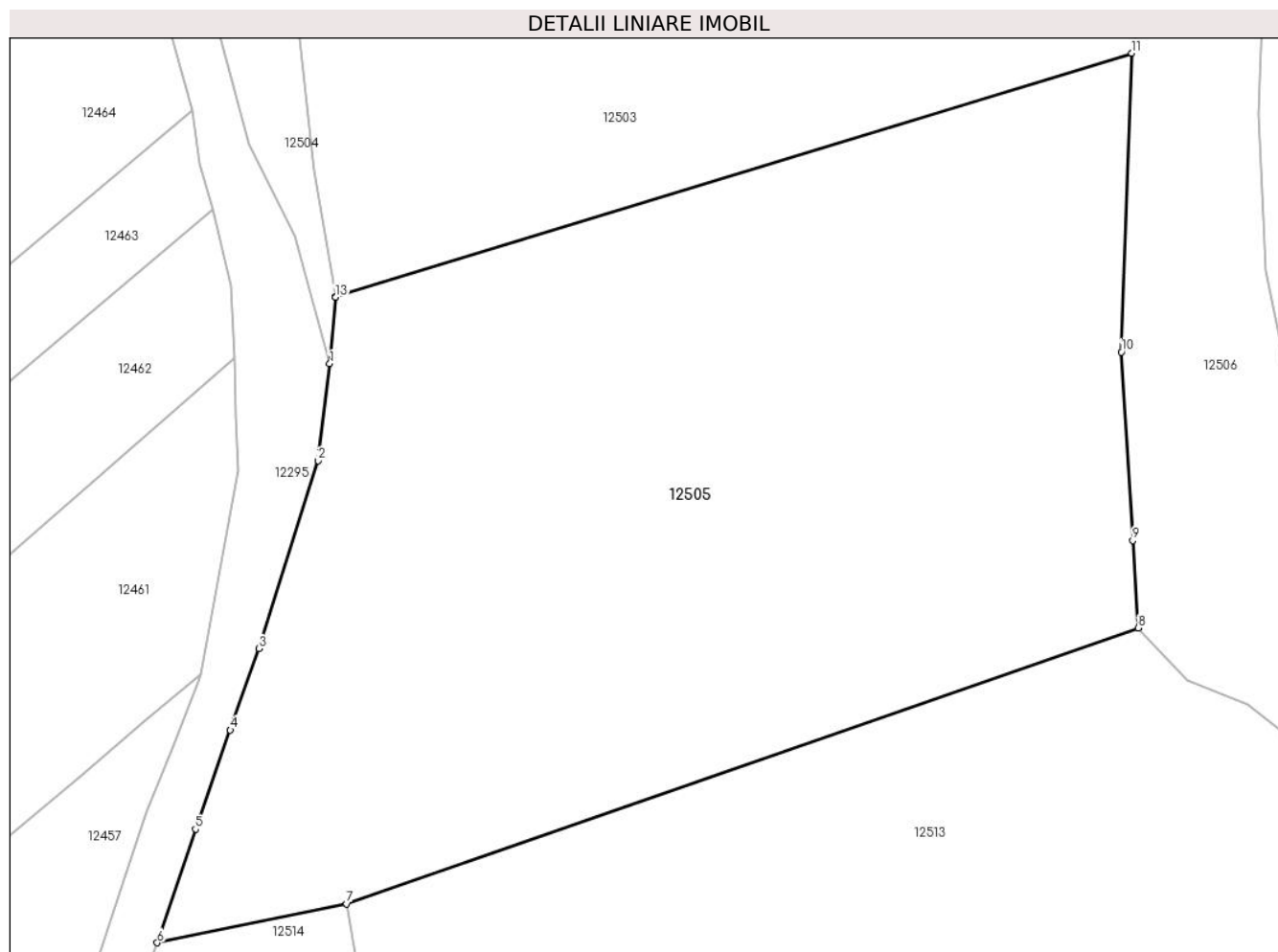
Inscrieri privind dezmembramintele dreptului de proprietate, drepturi reale de garanție și sarcini	Referințe
NU SUNT	

Anexa Nr. 1 La Partea I

Teren

Nr cadastral	Suprafața (mp)*	Observații / Referințe
	3.142	

* Suprafața este determinată în planul de proiecție Stereo 70.



Date referitoare la teren

Crt	Categorie folosință	Intravilan	Suprafața (mp)	Tarla	Parcelă	Nr. topo	Observații / Referințe
1	arabil	DA	1.068	-	-	-	
2	arabil	NU	2.073	-	-	-	

Lungime Segmente

1) Valorile lungimilor segmentelor sunt obținute din proiecție în plan.

Punct început	X / Y	Punct sfârșit	X / Y	Lungime segment (** (m))
1	582.218,072 672.235,328	2	582.217,18 672.227,763	7.617
2	582.217,18 672.227,763	3	582.212,537 672.213,085	15.395
3	582.212,537 672.213,085	4	582.210,305 672.206,735	6.731
4	582.210,305 672.206,735	5	582.207,588 672.199,004	8.195

Punct început	X / Y	Punct sfârșit	X / Y	Lungime segment (** (m)
5	582.207,588 672.199,004	6	582.204,597 672.190,129	9.365
6	582.204,597 672.190,129	7	582.219,396 672.193,173	15.109
7	582.219,396 672.193,173	8	582.281,22 672.214,7	65.465
8	582.281,22 672.214,7	9	582.280,806 672.221,518	6.831
9	582.280,806 672.221,518	10	582.279,914 672.236,23	14.739
10	582.279,914 672.236,23	11	582.280,72 672.259,56	23.344
11	582.280,72 672.259,56	12	582.218,529 672.240,545	65.033
12	582.218,529 672.240,545	13	582.218,527 672.240,523	0.022
13	582.218,527 672.240,523	1	582.218,072 672.235,328	5.215

** Lungimile segmentelor sunt determinate în planul de proiecție Stereo 70 și sunt rotunjite la 1 milimetru.

*** Distanța dintre puncte este formată din segmente cumulate ce sunt mai mici decât valoarea 1 milimetru.

**DATE DESPRE IMOBILUL NR. 12506**

Oficiul de Cadastru și Publicitate Imobiliară SUCEAVA
Biroul de Cadastru și Publicitate Imobiliară Gura Humorului

A. Partea I. Descrierea imobilului

TEREN Necunoscut

Adresa: Loc. Dragoiesti, Jud. Suceava

Nr. Crt	Nr cadastral Nr. topografic	Suprafața* (mp)	Observații / Referințe
A1		1.478	Sector cadastral:15 Teren neimprejmuit;

B. Partea II. Proprietari și acte

Inscrieri privitoare la dreptul de proprietate și alte drepturi reale		Referințe
12506 / 18/03/2022		
Act Normativ nr. 7, din 13/03/1996 emis de PARLAMENTUL ROMANIEI;		
B1	Inscrierea provizorie, drept de PROPRIETATE, dobandit prin Lege, cota actuala 1/1, cota initiala 1/1 1) COMUNA DRAGOIESTI , CIF:4441190, Proprietar neindentificat.	A1

C. Partea III. SARCINI .

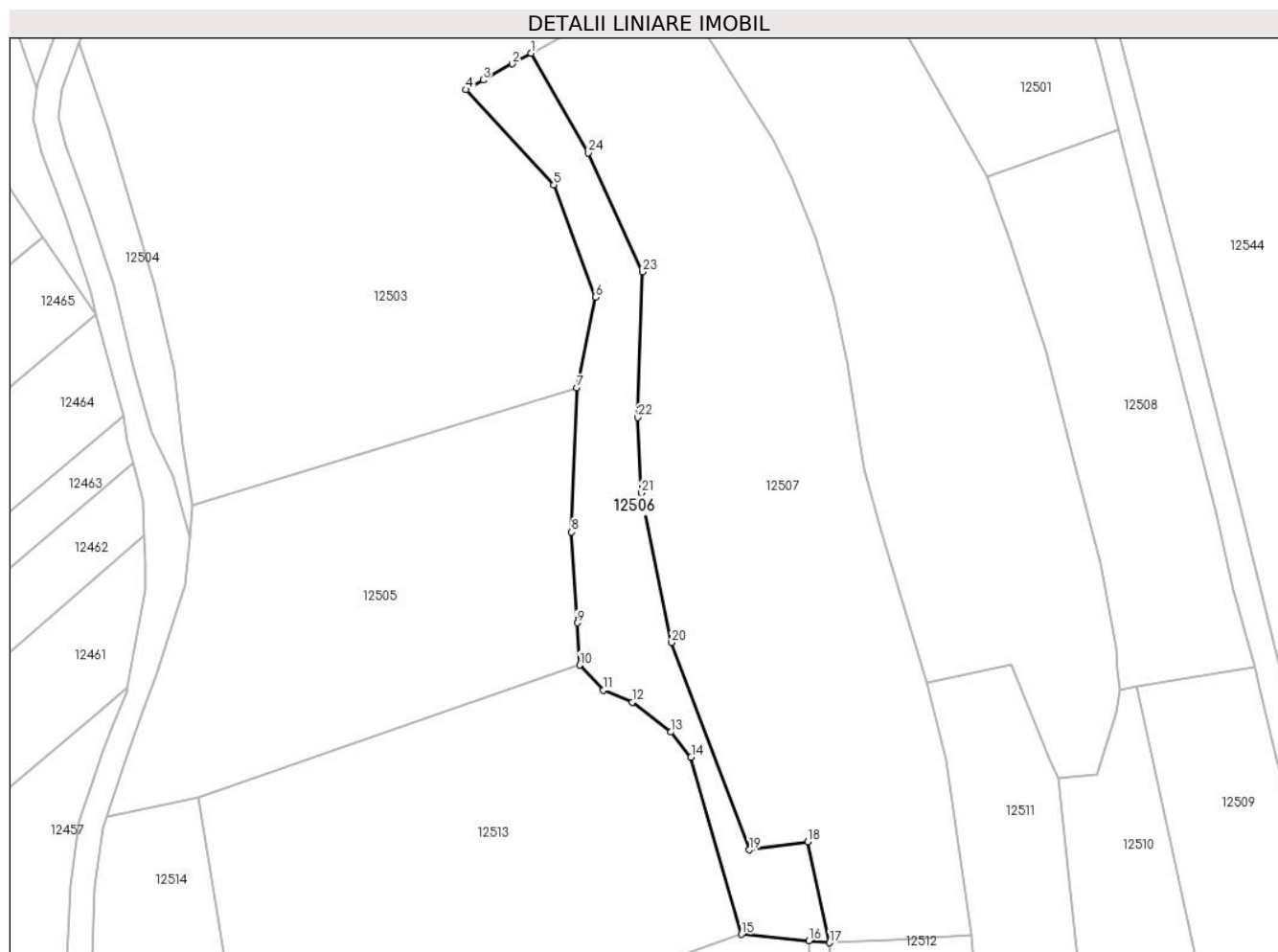
Inscrieri privind dezmembramintele dreptului de proprietate, drepturi reale de garanție și sarcini	Referințe
NU SUNT	

Anexa Nr. 1 La Partea I

Teren

Nr cadastral	Suprafața (mp)*	Observații / Referințe
	1.478	

* Suprafața este determinată în planul de proiecție Stereo 70.



Date referitoare la teren

Crt	Categorie folosință	Intravilan	Suprafața (mp)	Tarla	Parcelă	Nr. topo	Observații / Referințe
1	ape curgătoare	DA	959	-	-	-	
2	arabil	NU	519	-	-	-	

Lungime Segmente

1) Valorile lungimilor segmentelor sunt obținute din proiecție în plan.

Punct început	X / Y	Punct sfârșit	X / Y	Lungime segment (** (m)
1	582.273,367 672.313,777	2	582.270,288 672.312,065	3.523
3	582.265,582 672.309,448	4	582.262,79 672.307,896	3.194
5	582.277,02 672.292,443	6	582.283,766 672.274,252	19.402
7	582.280,72 672.259,56	8	582.279,914 672.236,23	23.344

Punct început	X / Y	Punct sfârșit	X / Y	Lungime segment (** (m)
2	582.270,288 672.312,065	3	582.265,582 672.309,448	5.385
4	582.262,79 672.307,896	5	582.277,02 672.292,443	21.007
6	582.283,766 672.274,252	7	582.280,72 672.259,56	15.004
8	582.279,914 672.236,23	9	582.280,806 672.221,518	14.739

Punct început	X / Y	Punct sfârșit	X / Y	Lungime segment (** (m)
9	582.280,806 672.221,518	10	582.281,22 672.214,7	6.831
11	582.285,05 672.210,62	12	582.289,74 672.208,69	5.072
13	582.295,98 672.203,85	14	582.299,26 672.199,8	5.212
15	582.307,446 672.171,092	16	582.318,356 672.170,05	10.96
17	582.321,679 672.169,732	18	582.318,192 672.186,108	16.743
19	582.308,697 672.184,784	20	582.296,131 672.218,337	35.829
21	582.291,214 672.242,585	22	582.290,612 672.254,807	12.237
23	582.291,409 672.278,377	24	582.282,654 672.297,643	21.162

Punct început	X / Y	Punct sfârșit	X / Y	Lungime segment (** (m)
10	582.281,22 672.214,7	11	582.285,05 672.210,62	5.596
12	582.289,74 672.208,69	13	582.295,98 672.203,85	7.897
14	582.299,26 672.199,8	15	582.307,446 672.171,092	29.852
16	582.318,356 672.170,05	17	582.321,679 672.169,732	3.338
18	582.318,192 672.186,108	19	582.308,697 672.184,784	9.587
20	582.296,131 672.218,337	21	582.291,214 672.242,585	24.742
22	582.290,612 672.254,807	23	582.291,409 672.278,377	23.583
24	582.282,654 672.297,643	1	582.273,367 672.313,777	18.616

** Lungimile segmentelor sunt determinate în planul de proiecție Stereo 70 și sunt rotunjite la 1 milimetru.

*** Distanța dintre puncte este formată din segmente cumulate ce sunt mai mici decât valoarea 1 milimetru.

**DATE DESPRE IMOBILUL NR. 12507**

Oficiul de Cadastru și Publicitate Imobiliară SUCEAVA
Biroul de Cadastru și Publicitate Imobiliară Gura Humorului

A. Partea I. Descrierea imobilului

TEREN Necunoscut

Adresa: Loc. Dragoiesti, Str Valea Forei, Jud. Suceava

Nr. Crt	Nr cadastral Nr. topografic	Suprafața* (mp)	Observații / Referințe
A1	32774	5.000	Sector cadastral:15 Teren neimprejmuit;

B. Partea II. Proprietari și acte

Inscrieri privitoare la dreptul de proprietate și alte drepturi reale		Referințe
12050 / 05/08/2022		
Act Notarial nr. 2533, din 03/08/2022 emis de BIN NEGURA ADINA LOREDANA;		
B1	Intabulare, drept de PROPRIETATE bun comun, în devălmășie, dobândit prin Convenție, cota actuala 1/1, cota initiala 1/1 1) BONDAR MIHAI 2) BONDAR OANA-MARIA	A1

C. Partea III. SARCINI .

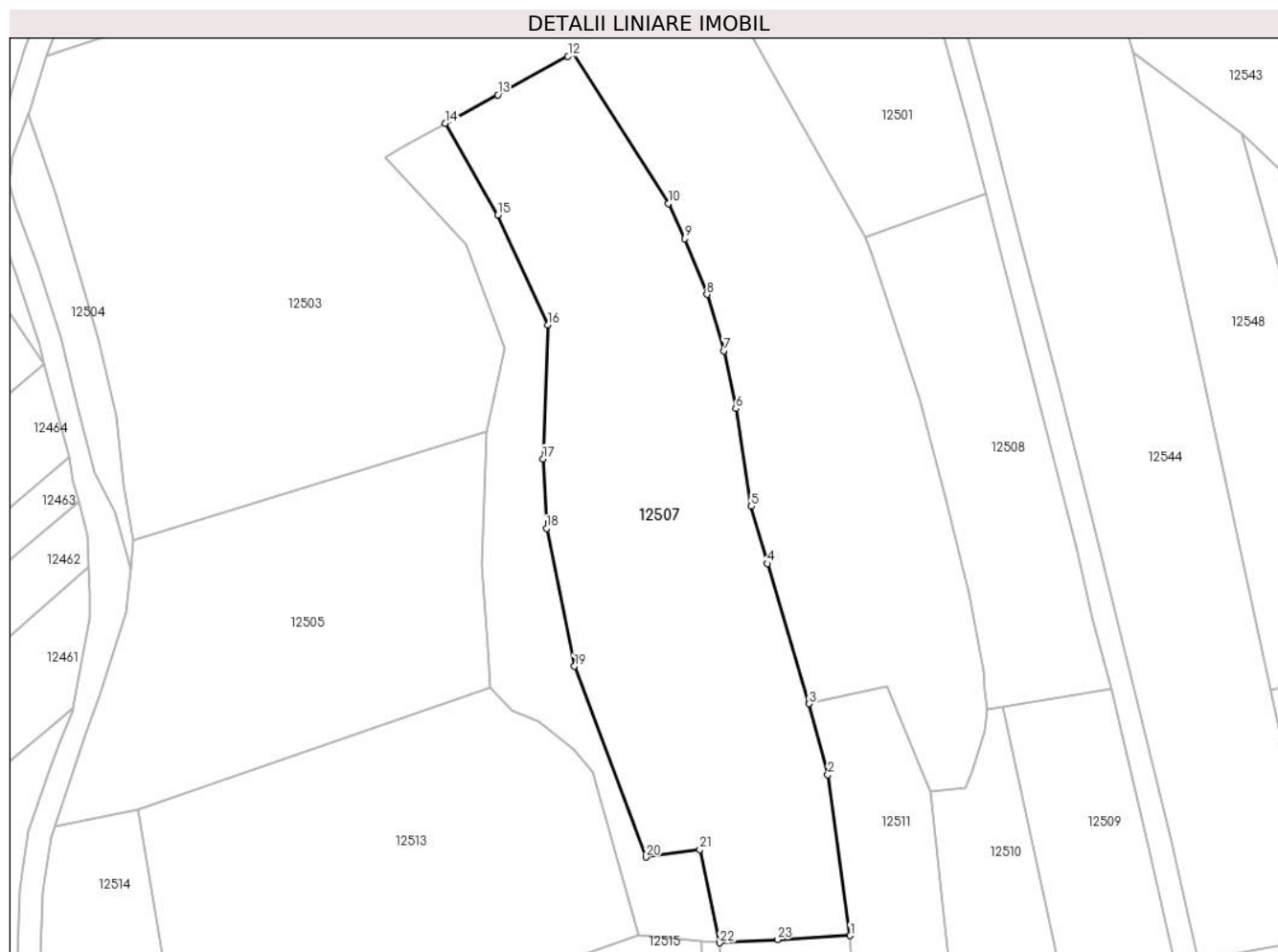
Inscrieri privind dezmembramintele dreptului de proprietate, drepturi reale de garanție și sarcini	Referințe
NU SUNT	

Anexa Nr. 1 La Partea I

Teren

Nr cadastral	Suprafața (mp)*	Observații / Referințe
32774	5.000	

* Suprafața este determinată în planul de proiecție Stereo 70.



Date referitoare la teren

Crt	Categorie folosință	Intra vilan	Suprafața (mp)	Tarla	Parcelă	Nr. topo	Observații / Referințe
1	arabil	DA	3.979	-	-	-	
2	arabil	NU	1.021	-	-	-	

Lungime Segmente

1) Valorile lungimilor segmentelor sunt obținute din proiecție în plan.

Punct început	X / Y	Punct sfârșit	X / Y	Lungime segment (** (m))
1	582.344,65 672.170,982	2	582.340,696 672.199,248	28.541
3	582.337,443 672.211,75	4	582.330,061 672.236,396	25.728
5	582.327,244 672.246,472	6	582.324,53 672.263,662	17.403
7	582.322,394 672.273,822	8	582.319,433 672.283,725	10.336

Punct început	X / Y	Punct sfârșit	X / Y	Lungime segment (** (m))
2	582.340,696 672.199,248	3	582.337,443 672.211,75	12.918
4	582.330,061 672.236,396	5	582.327,244 672.246,472	10.462
6	582.324,53 672.263,662	7	582.322,394 672.273,822	10.382
8	582.319,433 672.283,725	9	582.315,565 672.293,551	10.56

Punct început	X / Y	Punct sfârșit	X / Y	Lungime segment (** (m)
9	582.315,565 672.293,551	10	582.312,641 672.299,729	6.835
11	582.295,976 672.326,129	12	582.294,985 672.325,585	1.13
13	582.282,653 672.318,813	14	582.273,367 672.313,777	10.564
15	582.282,654 672.297,643	16	582.291,409 672.278,377	21.162
17	582.290,612 672.254,807	18	582.291,214 672.242,585	12.237
19	582.296,131 672.218,337	20	582.308,697 672.184,784	35.829
21	582.318,192 672.186,108	22	582.321,679 672.169,732	16.743
23	582.331,849 672.170,285	1	582.344,65 672.170,982	12.82

Punct început	X / Y	Punct sfârșit	X / Y	Lungime segment (** (m)
10	582.312,641 672.299,729	11	582.295,976 672.326,129	31.22
12	582.294,985 672.325,585	13	582.282,653 672.318,813	14.069
14	582.273,367 672.313,777	15	582.282,654 672.297,643	18.616
16	582.291,409 672.278,377	17	582.290,612 672.254,807	23.583
18	582.291,214 672.242,585	19	582.296,131 672.218,337	24.742
20	582.308,697 672.184,784	21	582.318,192 672.186,108	9.587
22	582.321,679 672.169,732	23	582.331,849 672.170,285	10.185

** Lungimile segmentelor sunt determinate în planul de proiecție Stereo 70 și sunt rotunjite la 1 milimetru.

*** Distanța dintre puncte este formată din segmente cumulate ce sunt mai mici decât valoarea 1 milimetru.

**DATE DESPRE IMOBILUL NR. 12508**

Oficiul de Cadastru și Publicitate Imobiliară SUCEAVA
Biroul de Cadastru și Publicitate Imobiliară Gura Humorului

A. Partea I. Descrierea imobilului

TEREN Extravilan

Adresa: Jud. Suceava

Nr. Crt	Nr cadastral Nr. topografic	Suprafața* (mp)	Observații / Referințe
A1	30749	1.816	Sector cadastral:15 Teren neimprijmit;

B. Partea II. Proprietari și acte

Inscrieri privitoare la dreptul de proprietate și alte drepturi reale		Referințe
3983 / 31/03/2014		
Hotarare Judecatoreasca nr. 1111, din 28/09/2012 emis de JUDECATORIA GURA HUMORULUI (act administrativ nr. 250/18-03-2014 emis de PRIMARIA COMUNEI DRAGOIESTI; decizia civila nr.890/01.04.2013-Tribunalul Suceava);		
B1	Intabulare, drept de PROPRIETATE, dobandit prin Hotarare Judecatoreasca, cota actuala 1/1, cota initiala 1/1 1) MULLER VIORICA	A1

C. Partea III. SARCINI

Inscrieri privind dezmembramintele dreptului de proprietate, drepturi reale de garanție și sarcini		Referințe
3983 / 31/03/2014		
Hotarare Judecatoreasca nr. 1111, din 28/09/2012 emis de JUDECATORIA GURA HUMORULUI (act administrativ nr. 250/18-03-2014 emis de PRIMARIA COMUNEI DRAGOIESTI; decizia civila nr.890/01.04.2013-Tribunalul Suceava);		
C1	Intabulare, drept de IPOTECA LEGALA, Valoare:1400 LEI reprezentand sulta,, dobandit prin Hotarare Judecatoreasca, cota actuala 1/1, cota initiala 1/1 1) ROSCA ILIE, LIPSA CNP	A1
C2	Intabulare, drept de IPOTECA LEGALA, Valoare:868 EUR reprezentand sulta,, dobandit prin Hotarare Judecatoreasca, cota actuala 1/1, cota initiala 1/1 1) ROSCA CONSTANTIN, LIPSA CNP	A1
C3	Intabulare, drept de IPOTECA LEGALA, Valoare:26155 LEI reprezentand sulta,, dobandit prin Hotarare Judecatoreasca, cota actuala 1/1, cota initiala 1/1 1) ROSCA MIHAI, LIPSA CNP	A1
C4	Intabulare, drept de IPOTECA LEGALA, Valoare:311 EUR reprezentand sulta,, dobandit prin Hotarare Judecatoreasca, cota actuala 1/1, cota initiala 1/1 1) ROSCA ILIE, LIPSA CNP	A1

Anexa Nr. 1 La Partea I

Teren

Nr cadastral	Suprafața (mp)*	Observații / Referințe
30749	1.816	

* Suprafața este determinată în planul de proiecție Stereo 70.



Date referitoare la teren

Crt	Categorie folosință	Intravilan	Suprafața (mp)	Tarla	Parcelă	Nr. topo	Observații / Referințe
1	arabil	NU	1.816	28	550	-	

Lungime Segmente

1) Valorile lungimilor segmentelor sunt obținute din proiecție în plan.

Punct început	X / Y	Punct sfârșit	X / Y	Lungime segment (** (m)
1	582.371,504 672.211,195	2	582.390,565 672.214,424	19.333
2	582.390,565 672.214,424	3	582.387,188 672.226,833	12.86
3	582.387,188 672.226,833	4	582.384,407 672.239,159	12.636
4	582.384,407 672.239,159	5	582.370,873 672.292,008	54.554
5	582.370,873 672.292,008	6	582.368,516 672.301,324	9.61

Punct început	X / Y	Punct sfârșit	X / Y	Lungime segment (** (m)
6	582.368,516 672.301,324	7	582.347,347 672.293,732	22.489
7	582.347,347 672.293,732	8	582.348,487 672.290,48	3.446
8	582.348,487 672.290,48	9	582.350,952 672.283,443	7.456
9	582.350,952 672.283,443	10	582.356,84 672.265,36	19.017
10	582.356,84 672.265,36	11	582.361,226 672.248,324	17.592
11	582.361,226 672.248,324	12	582.365,64 672.231,18	17.703
12	582.365,64 672.231,18	13	582.368,08 672.217,51	13.886
13	582.368,08 672.217,51	14	582.368,395 672.213,875	3.649
14	582.368,395 672.213,875	15	582.368,7 672.210,72	3.17
15	582.368,7 672.210,72	1	582.371,504 672.211,195	2.844

** Lungimile segmentelor sunt determinate în planul de proiecție Stereo 70 și sunt rotunjite la 1 milimetru.

*** Distanța dintre puncte este formată din segmente cumulate ce sunt mai mici decât valoarea 1 milimetru.

**DATE DESPRE IMOBILUL NR. 12509**

Oficiul de Cadastru și Publicitate Imobiliară SUCEAVA
Biroul de Cadastru și Publicitate Imobiliară Gura Humorului

A. Partea I. Descrierea imobilului

TEREN Necunoscut

Adresa: Loc. Dragoiesti, Jud. Suceava

Nr. Crt	Nr cadastral Nr. topografic	Suprafața* (mp)	Observații / Referințe
A1		1.719	Sector cadastral:15 Teren neimprejmuit;

B. Partea II. Proprietari și acte

Inscrieri privitoare la dreptul de proprietate și alte drepturi reale		Referințe
12509 / 18/03/2022		
Act Normativ nr. 7, din 13/03/1996 emis de PARLAMENTUL ROMANIEI;		
B1	Inscrierea provizorie, drept de PROPRIETATE, dobandit prin Lege, cota actuala 1/1, cota initiala 1/1 1) COMUNA DRAGOIESTI, CIF:4441190	A1

C. Partea III. SARCINI .

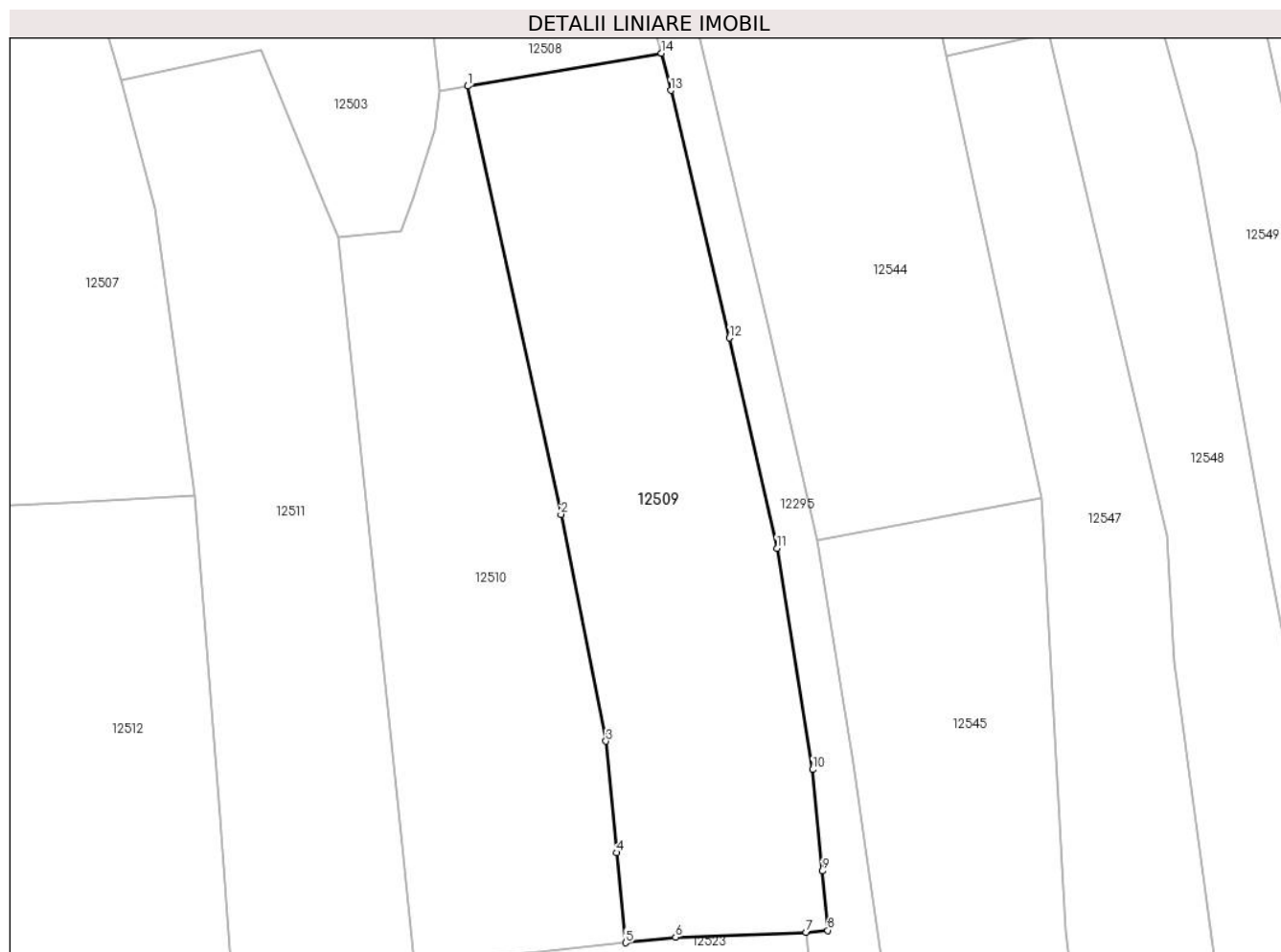
Inscrieri privind dezmembramintele dreptului de proprietate, drepturi reale de garanție și sarcini	Referințe
NU SUNT	

Anexa Nr. 1 La Partea I

Teren

Nr cadastral	Suprafața (mp)*	Observații / Referințe
	1.719	

* Suprafața este determinată în planul de proiecție Stereo 70.



Date referitoare la teren

Crt	Categorie folosință	Intravilan	Suprafața (mp)	Tarla	Parcelă	Nr. topo	Observații / Referințe
1	arabil	DA	144	-	-	-	
2	arabil	NU	1.575	-	-	-	

Lungime Segmente

1) Valorile lungimilor segmentelor sunt obținute din proiecție în plan.

Punct început	X / Y	Punct sfârșit	X / Y	Lungime segment (** (m)
1	582.371,504 672.211,195	2	582.380,688 672.169,097	43.088
2	582.380,688 672.169,097	3	582.385,111 672.146,807	22.725
3	582.385,111 672.146,807	4	582.386,171 672.135,846	11.012
4	582.386,171 672.135,846	5	582.387,028 672.126,99	8.897

Punct început	X / Y	Punct sfârșit	X / Y	Lungime segment (** (m)
5	582.387,028 672.126,99	6	582.391,952 672.127,53	4.954
6	582.391,952 672.127,53	7	582.404,789 672.128,015	12.846
7	582.404,789 672.128,015	8	582.406,926 672.128,213	2.146
8	582.406,926 672.128,213	9	582.406,383 672.134,036	5.848
9	582.406,383 672.134,036	10	582.405,453 672.144,014	10.021
10	582.405,453 672.144,014	11	582.401,929 672.165,772	22.042
11	582.401,929 672.165,772	12	582.397,249 672.186,433	21.184
12	582.397,249 672.186,433	13	582.391,475 672.210,771	25.014
13	582.391,475 672.210,771	14	582.390,565 672.214,424	3.765
14	582.390,565 672.214,424	1	582.371,504 672.211,195	19.333

** Lungimile segmentelor sunt determinate în planul de proiecție Stereo 70 și sunt rotunjite la 1 milimetru.

*** Distanța dintre puncte este formată din segmente cumulate ce sunt mai mici decât valoarea 1 milimetru.

**DATE DESPRE IMOBILUL NR. 12510**

Oficiul de Cadastru și Publicitate Imobiliară SUCEAVA
Biroul de Cadastru și Publicitate Imobiliară Gura Humorului

A. Partea I. Descrierea imobilului

TEREN Necunoscut

Adresa: Loc. Dragoiesti, Jud. Suceava

Nr. Crt	Nr cadastral Nr. topografic	Suprafața* (mp)	Observații / Referințe
A1		1.455	Sector cadastral:15 Teren neimprejmuit;

B. Partea II. Proprietari și acte

Inscrieri privitoare la dreptul de proprietate și alte drepturi reale		Referințe
12510 / 18/03/2022		
Act Normativ nr. 7, din 13/03/1996 emis de PARLAMENTUL ROMANIEI;		
B1	Inscrierea provizorie, drept de PROPRIETATE, dobandit prin Lege, cota actuala 1/1, cota initiala 1/1	A1
1) COMUNA DRAGOIESTI, CIF:4441190, Proprietar neidentificat		

C. Partea III. SARCINI .

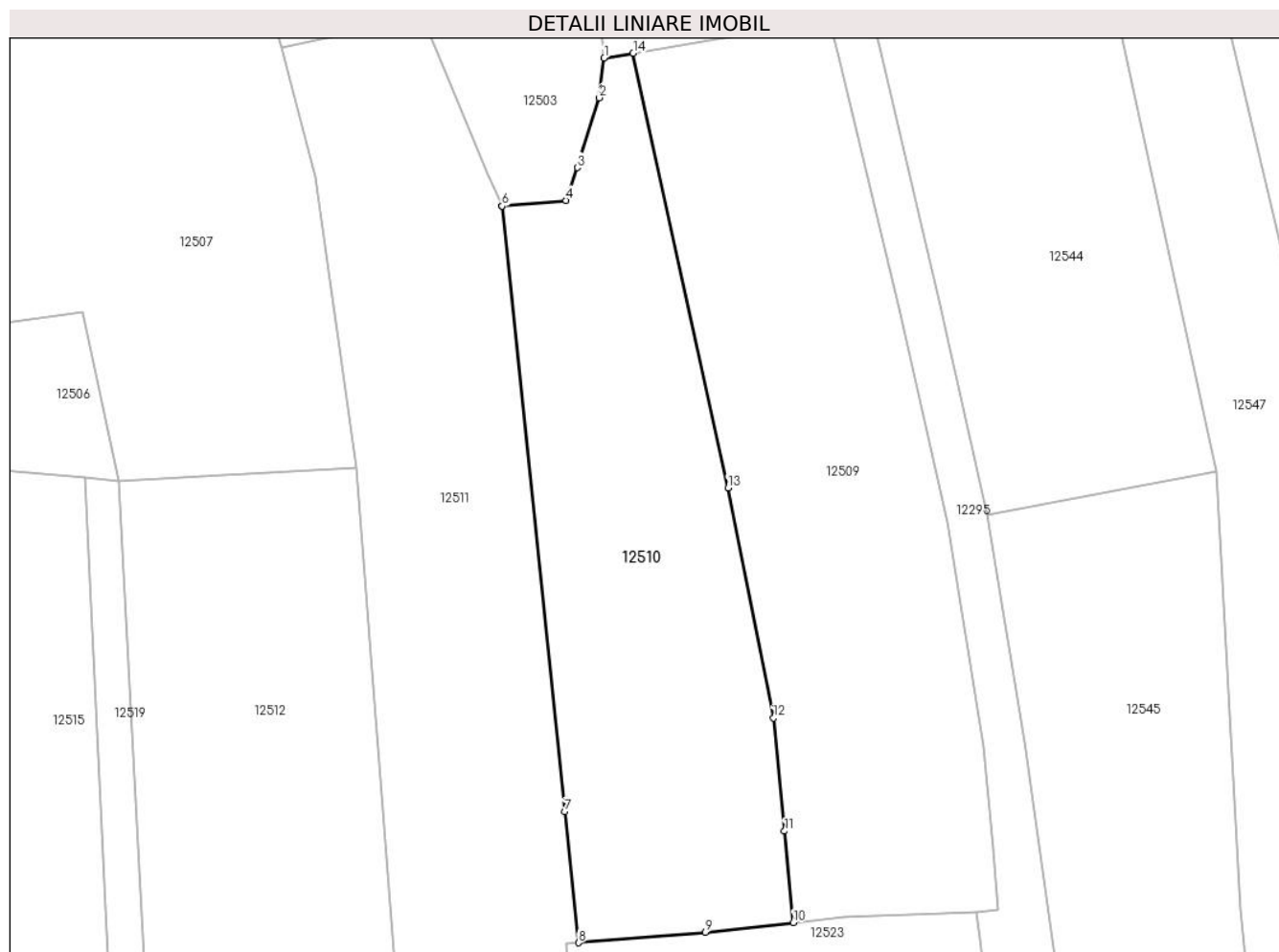
Inscrieri privind dezmembramintele dreptului de proprietate, drepturi reale de garanție și sarcini	Referințe
NU SUNT	

Anexa Nr. 1 La Partea I

Teren

Nr cadastral	Suprafața (mp)*	Observații / Referințe
	1.455	

* Suprafața este determinată în planul de proiecție Stereo 70.



Date referitoare la teren

Crt	Categorie folosință	Intra vilan	Suprafața (mp)	Tarla	Parcelă	Nr. topo	Observații / Referințe
1	arabil	DA	228	-	-	-	
2	arabil	NU	1.227	-	-	-	

Lungime Segmente

1) Valorile lungimilor segmentelor sunt obținute din proiecție în plan.

Punct început	X / Y	Punct sfârșit	X / Y	Lungime segment (** (m)
1	582.368,7 672.210,72	2	582.368,225 672.206,873	3.876
2	582.368,225 672.206,873	3	582.366,1 672.200,111	7.088
3	582.366,1 672.200,111	4	582.365,011 672.196,928	3.364
4	582.365,011 672.196,928	5	582.358,82 672.196,395	6.214

Punct început	X / Y	Punct sfârșit	X / Y	Lungime segment (** (m)
5	582.358,82 672.196,395	6	582.358,796 672.196,394	0.024
6	582.358,796 672.196,394	7	582.364,894 672.137,752	58.958
7	582.364,894 672.137,752	8	582.366,216 672.125,034	12.787
8	582.366,216 672.125,034	9	582.378,502 672.126,055	12.328
9	582.378,502 672.126,055	10	582.387,028 672.126,99	8.577
10	582.387,028 672.126,99	11	582.386,171 672.135,846	8.897
11	582.386,171 672.135,846	12	582.385,111 672.146,807	11.012
12	582.385,111 672.146,807	13	582.380,688 672.169,097	22.725
13	582.380,688 672.169,097	14	582.371,504 672.211,195	43.088
14	582.371,504 672.211,195	1	582.368,7 672.210,72	2.844

** Lungimile segmentelor sunt determinate în planul de proiecție Stereo 70 și sunt rotunjite la 1 milimetru.

*** Distanța dintre puncte este formată din segmente cumulate ce sunt mai mici decât valoarea 1 milimetru.

**DATE DESPRE IMOBILUL NR. 12511**

Oficiul de Cadastru și Publicitate Imobiliară SUCEAVA
Biroul de Cadastru și Publicitate Imobiliară Gura Humorului

A. Partea I. Descrierea imobilului

TEREN Necunoscut

Adresa: Loc. Dragoiesti, Jud. Suceava

Nr. Crt	Nr cadastral Nr. topografic	Suprafața* (mp)	Observații / Referințe
A1		1.671	Sector cadastral:15 Teren neimprejmuit;

B. Partea II. Proprietari și acte

Inscrieri privitoare la dreptul de proprietate și alte drepturi reale		Referințe
12511 / 18/03/2022		
Act Normativ nr. 7, din 13/03/1996 emis de PARLAMENTUL ROMANIEI;		
B1	Inscrierea provizorie, drept de PROPRIETATE, dobandit prin Lege, cota actuala 1/1, cota initiala 1/1	A1
1) COMUNA DRAGOIESTI, CIF:4441190, Proprietar neidentificat		

C. Partea III. SARCINI .

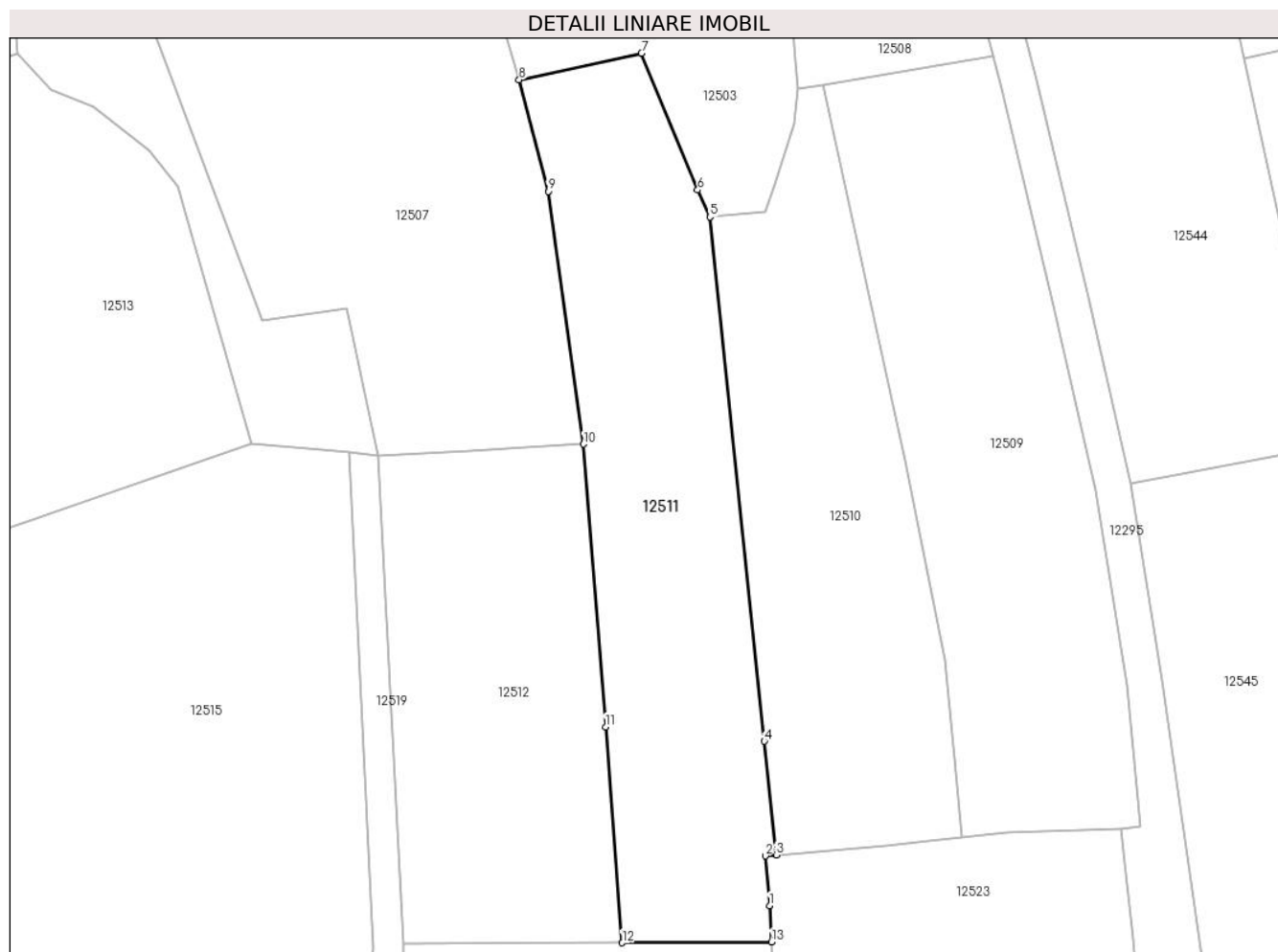
Inscrieri privind dezmembramintele dreptului de proprietate, drepturi reale de garanție și sarcini	Referințe
NU SUNT	

Anexa Nr. 1 La Partea I

Teren

Nr cadastral	Suprafața (mp)*	Observații / Referințe
	1.671	

* Suprafața este determinată în planul de proiecție Stereo 70.



Date referitoare la teren

Crt	Categorie folosință	Intravilan	Suprafața (mp)	Tarla	Parcelă	Nr. topo	Observații / Referințe
1	arabil	DA	405	-	-	-	
2	arabil	NU	1.266	-	-	-	

Lungime Segmente

1) Valorile lungimilor segmentelor sunt obținute din proiecție în plan.

Punct început	X / Y	Punct sfârșit	X / Y	Lungime segment (** (m)
1	582.365,467 672.119,379	2	582.365,006 672.124,934	5.574
2	582.365,006 672.124,934	3	582.366,216 672.125,034	1.214
3	582.366,216 672.125,034	4	582.364,894 672.137,752	12.787
4	582.364,894 672.137,752	5	582.358,796 672.196,394	58.958

Punct început	X / Y	Punct sfârșit	X / Y	Lungime segment (** (m)
5	582.358,796 672.196,394	6	582.357,425 672.199,411	3.314
6	582.357,425 672.199,411	7	582.351,152 672.214,714	16.539
7	582.351,152 672.214,714	8	582.337,443 672.211,75	14.026
8	582.337,443 672.211,75	9	582.340,696 672.199,248	12.918
9	582.340,696 672.199,248	10	582.344,65 672.170,982	28.541
10	582.344,65 672.170,982	11	582.347,11 672.139,344	31.733
11	582.347,11 672.139,344	12	582.348,987 672.115,216	24.201
12	582.348,987 672.115,216	13	582.365,7 672.115,307	16.713
13	582.365,7 672.115,307	1	582.365,467 672.119,379	4.079

** Lungimile segmentelor sunt determinate în planul de proiecție Stereo 70 și sunt rotunjite la 1 milimetru.

*** Distanța dintre puncte este formată din segmente cumulate ce sunt mai mici decât valoarea 1 milimetru.

**DATE DESPRE IMOBILUL NR. 12512**

Oficiul de Cadastru și Publicitate Imobiliară SUCEAVA
Biroul de Cadastru și Publicitate Imobiliară Gura Humorului

A. Partea I. Descrierea imobilului

TEREN Necunoscut

Adresa: Loc. Dragoiesti, Str Valea Forei, Jud. Suceava

Nr. Crt	Nr cadastral Nr. topografic	Suprafața* (mp)	Observații / Referințe
A1		1.311	Sector cadastral:15 Teren neimprejmuit;

B. Partea II. Proprietari și acte

Inscrieri privitoare la dreptul de proprietate și alte drepturi reale		Referințe
12512 / 18/03/2022		
Act Normativ nr. 7, din 13/03/1996 emis de PARLAMENTUL ROMANIEI;		
B1	Intabulare, drept de PROPRIETATE, dobandit prin Lege, cota actuala 1/1, cota initiala 1/1 1) NEIDENTIFICAT NEIDENTIFICAT	A1
Act Administrativ nr. 1935, din 14/03/2022 emis de PRIMARIA COMUNEI DRAGOIESTI;		
B2	Se noteaza posesia factica in favoarea lui 1) ANCHIDIN CONSTANTIN-IOAN	A1

C. Partea III. SARCINI .

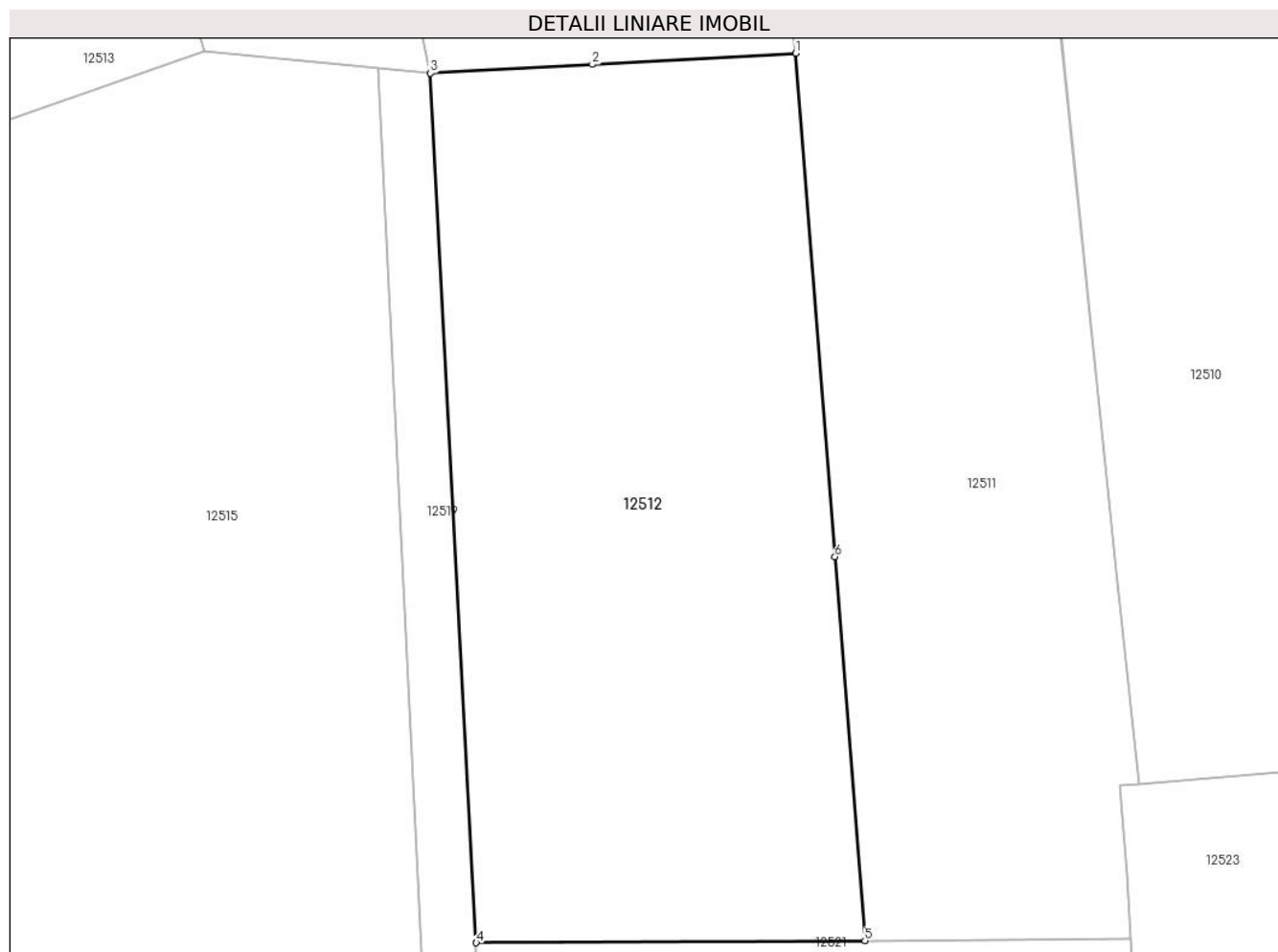
Inscrieri privind dezmembramintele dreptului de proprietate, drepturi reale de garanție și sarcini	Referințe
NU SUNT	

Anexa Nr. 1 La Partea I

Teren

Nr cadastral	Suprafața (mp)*	Observații / Referințe
	1.311	

* Suprafața este determinată în planul de proiecție Stereo 70.



Date referitoare la teren

Crt	Categorie folosință	Intra vilan	Suprafața (mp)	Tarla	Parcelă	Nr. topo	Observații / Referințe
1	arabil	DA	932	-	-	-	
2	arabil	NU	379	-	-	-	

Lungime Segmente

1) Valorile lungimilor segmentelor sunt obținute din proiecție în plan.

Punct început	X / Y	Punct sfârșit	X / Y	Lungime segment (** (m))
1	582.344,65 672.170,982	2	582.331,849 672.170,285	12.82
2	582.331,849 672.170,285	3	582.321,679 672.169,732	10.185
3	582.321,679 672.169,732	4	582.324,554 672.115,081	54.727
4	582.324,554 672.115,081	5	582.348,987 672.115,216	24.433

Punct început	X / Y	Punct sfârșit	X / Y	Lungime segment (** (m)
5	582.348,987 672.115,216	6	582.347,11 672.139,344	24.201
6	582.347,11 672.139,344	1	582.344,65 672.170,982	31.733

** Lungimile segmentelor sunt determinate în planul de proiecție Stereo 70 și sunt rotunjite la 1 milimetru.

*** Distanța dintre puncte este formată din segmente cumulate ce sunt mai mici decât valoarea 1 milimetru.

**DATE DESPRE IMOBILUL NR. 12513**

Oficiul de Cadastru și Publicitate Imobiliară SUCEAVA
Biroul de Cadastru și Publicitate Imobiliară Gura Humorului

A. Partea I. Descrierea imobilului

TEREN Intravilan

Adresa: Loc. Dragoiesti, Str Valea Forei, Jud. Suceava

Nr. Crt	Nr cadastral Nr. topografic	Suprafața* (mp)	Observații / Referințe
A1		3.941	Sector cadastral:15 Teren neimprejmuit;

B. Partea II. Proprietari și acte

Inscrieri privitoare la dreptul de proprietate și alte drepturi reale	Referințe
12513 / 18/03/2022	
Act Normativ nr. 7, din 13/03/1996 emis de PARLAMENTUL ROMANIEI;	
B1	Inscrierea provizorie, drept de PROPRIETATE, dobandit prin Lege, cota actuala 1/1, cota initiala 1/1
	1) COMUNA DRAGOIESTI, CIF:4441190

C. Partea III. SARCINI .

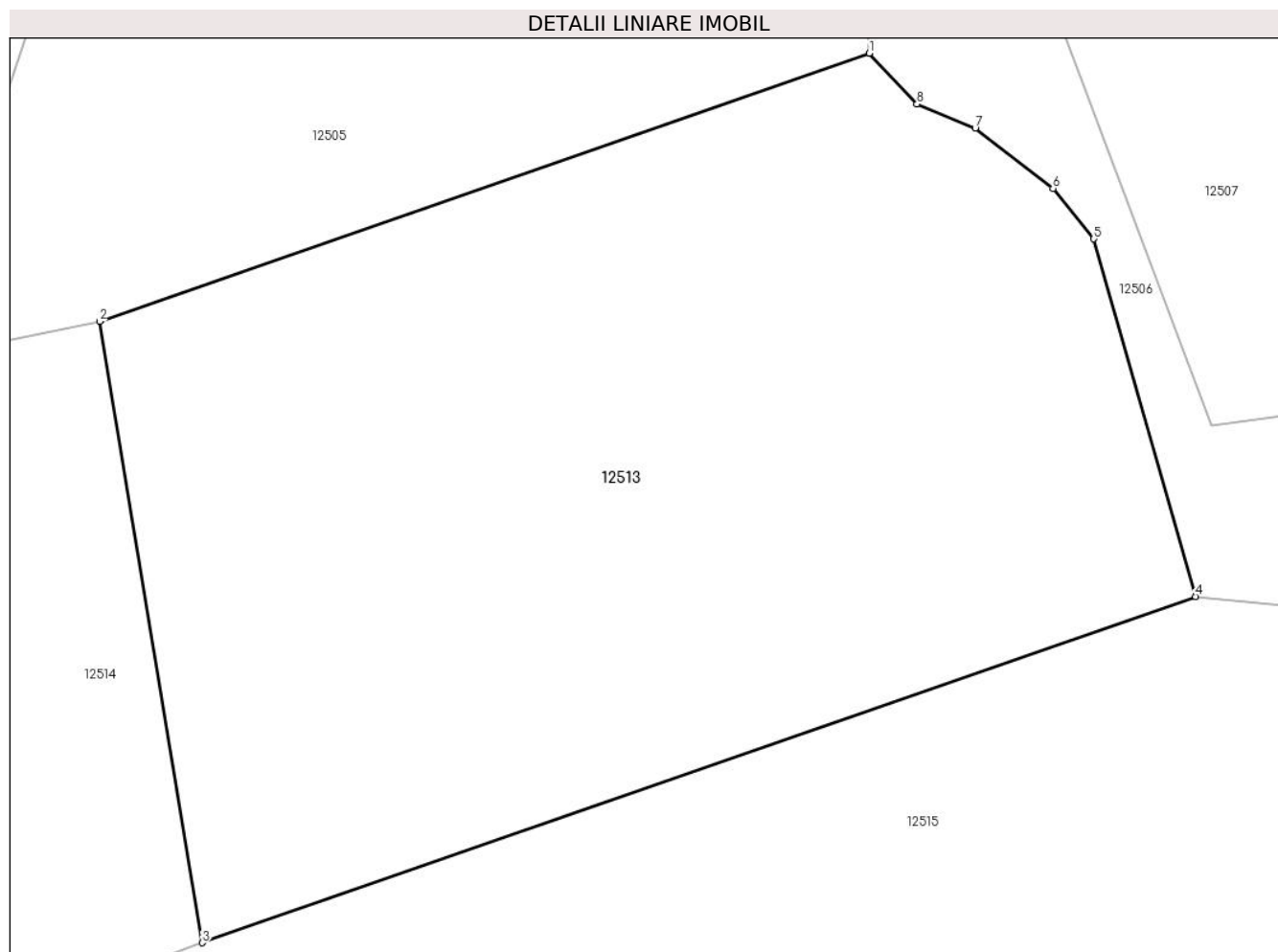
Inscrieri privind dezmembramintele dreptului de proprietate, drepturi reale de garanție și sarcini	Referințe
NU SUNT	

Anexa Nr. 1 La Partea I

Teren

Nr cadastral	Suprafața (mp)*	Observații / Referințe
	3.941	

* Suprafața este determinată în planul de proiecție Stereo 70.



Date referitoare la teren

Crt	Categorie folosință	Intravilan	Suprafața (mp)	Tarla	Parcelă	Nr. topo	Observații / Referințe
1	arabil	DA	3.941	-	-	-	

Lungime Segmente

1) Valorile lungimilor segmentelor sunt obținute din proiecție în plan.

Punct început	X / Y	Punct sfârșit	X / Y	Lungime segment (** (m)
1	582.281,22 672.214,7	2	582.219,396 672.193,173	65.465
2	582.219,396 672.193,173	3	582.227,638 672.143,296	50.553
3	582.227,638 672.143,296	4	582.307,446 672.171,092	84.51
4	582.307,446 672.171,092	5	582.299,26 672.199,8	29.852
5	582.299,26 672.199,8	6	582.295,98 672.203,85	5.212

Punct început	X / Y	Punct sfârșit	X / Y	Lungime segment (** (m)
6	582.295,98 672.203,85	7	582.289,74 672.208,69	7.897
7	582.289,74 672.208,69	8	582.285,05 672.210,62	5.072
8	582.285,05 672.210,62	1	582.281,22 672.214,7	5.596

** Lungimile segmentelor sunt determinate în planul de proiecție Stereo 70 și sunt rotunjite la 1 milimetru.

*** Distanța dintre puncte este formată din segmente cumulate ce sunt mai mici decât valoarea 1 milimetru.

**DATE DESPRE IMOBILUL NR. 12514**

Oficiul de Cadastru și Publicitate Imobiliară SUCEAVA
Biroul de Cadastru și Publicitate Imobiliară Gura Humorului

A. Partea I. Descrierea imobilului

TEREN Intravilan

Adresa: Loc. Dragoiesti, Str Valea Forei, Jud. Suceava

Nr. Crt	Nr cadastral Nr. topografic	Suprafața* (mp)	Observații / Referințe
A1		1.076	Sector cadastral:15 Teren neimprejmuit;

B. Partea II. Proprietari și acte

Inscrieri privitoare la dreptul de proprietate și alte drepturi reale		Referințe
12514 / 18/03/2022		
Act Normativ nr. 7, din 13/03/1996 emis de PARLAMENTUL ROMANIEI;		
B1	Intabulare, drept de PROPRIETATE, dobandit prin Lege, cota actuala 1/1, cota initiala 1/1 1) NEIDENTIFICAT NEIDENTIFICAT	A1
Act Administrativ nr. 1905, din 14/03/2022 emis de PRIMARIA COMUNEI DRAGOIESTI;		
B2	Se noteaza posesia factica in favoarea lui 1) BAITAN PETRICA-FANEL	A1

C. Partea III. SARCINI .

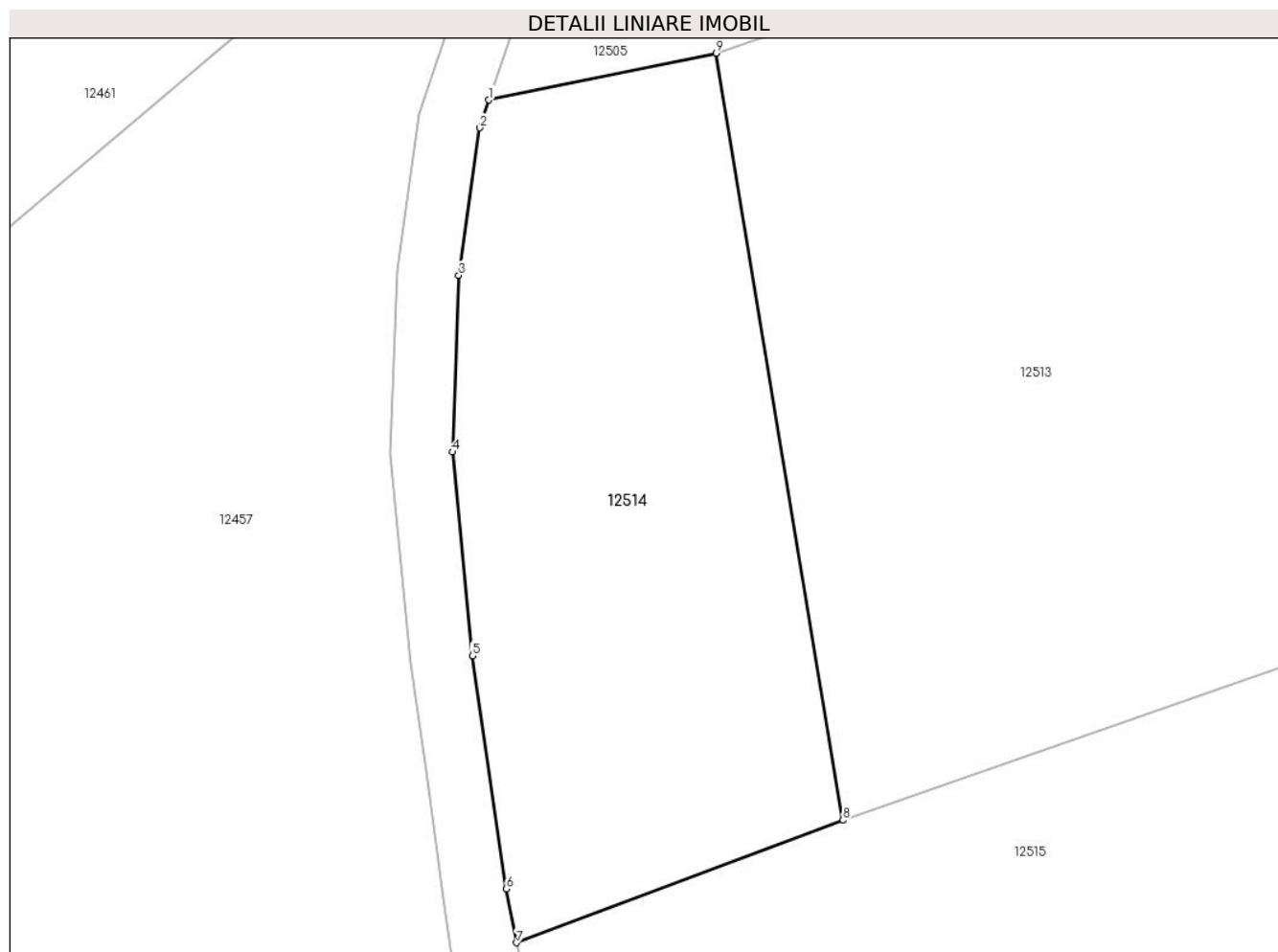
Inscrieri privind dezmembramintele dreptului de proprietate, drepturi reale de garanție și sarcini	Referințe
NU SUNT	

Anexa Nr. 1 La Partea I

Teren

Nr cadastral	Suprafața (mp)*	Observații / Referințe
	1.076	

* Suprafața este determinată în planul de proiecție Stereo 70.



Date referitoare la teren

Crt	Categorie folosință	Intravilan	Suprafața (mp)	Tarla	Parcelă	Nr. topo	Observații / Referințe
1	arabil	DA	1.076	-	-	-	

Lungime Segmente

1) Valorile lungimilor segmentelor sunt obținute din proiecție în plan.

Punct început	X / Y	Punct sfârșit	X / Y	Lungime segment (** (m)
1	582.204,597 672.190,129	2	582.203,99 672.188,327	1.901
2	582.203,99 672.188,327	3	582.202,628 672.178,725	9.698
3	582.202,628 672.178,725	4	582.202,208 672.167,242	11.491
4	582.202,208 672.167,242	5	582.203,504 672.153,99	13.315
5	582.203,504 672.153,99	6	582.205,728 672.138,822	15.33

Punct început	X / Y	Punct sfârșit	X / Y	Lungime segment (** (m)
6	582.205,728 672.138,822	7	582.206,38 672.135,324	3.558
7	582.206,38 672.135,324	8	582.227,638 672.143,296	22.704
8	582.227,638 672.143,296	9	582.219,396 672.193,173	50.553
9	582.219,396 672.193,173	1	582.204,597 672.190,129	15.109

** Lungimile segmentelor sunt determinate în planul de proiecție Stereo 70 și sunt rotunjite la 1 milimetru.

*** Distanța dintre puncte este formată din segmente cumulate ce sunt mai mici decât valoarea 1 milimetru.

**DATE DESPRE IMOBILUL NR. 12515**

Oficiul de Cadastru și Publicitate Imobiliară SUCEAVA
Biroul de Cadastru și Publicitate Imobiliară Gura Humorului

A. Partea I. Descrierea imobilului

TEREN Intravilan

Adresa: Loc. Dragoiesti, Str Valea Forei, Jud. Suceava

Nr. Crt	Nr cadastral Nr. topografic	Suprafața* (mp)	Observații / Referințe
A1		5.284	Sector cadastral:15 Teren neimprejmuit;

B. Partea II. Proprietari și acte

Inscrieri privitoare la dreptul de proprietate și alte drepturi reale		Referințe
12515 / 18/03/2022		
Act Normativ nr. 7, din 13/03/1996 emis de PARLAMENTUL ROMANIEI;		
B1	Inscrierea provizorie, drept de PROPRIETATE, dobandit prin Lege, cota actuala 1/1, cota initiala 1/1 1) COMUNA DRAGOIESTI, CIF:4441190	A1

C. Partea III. SARCINI .

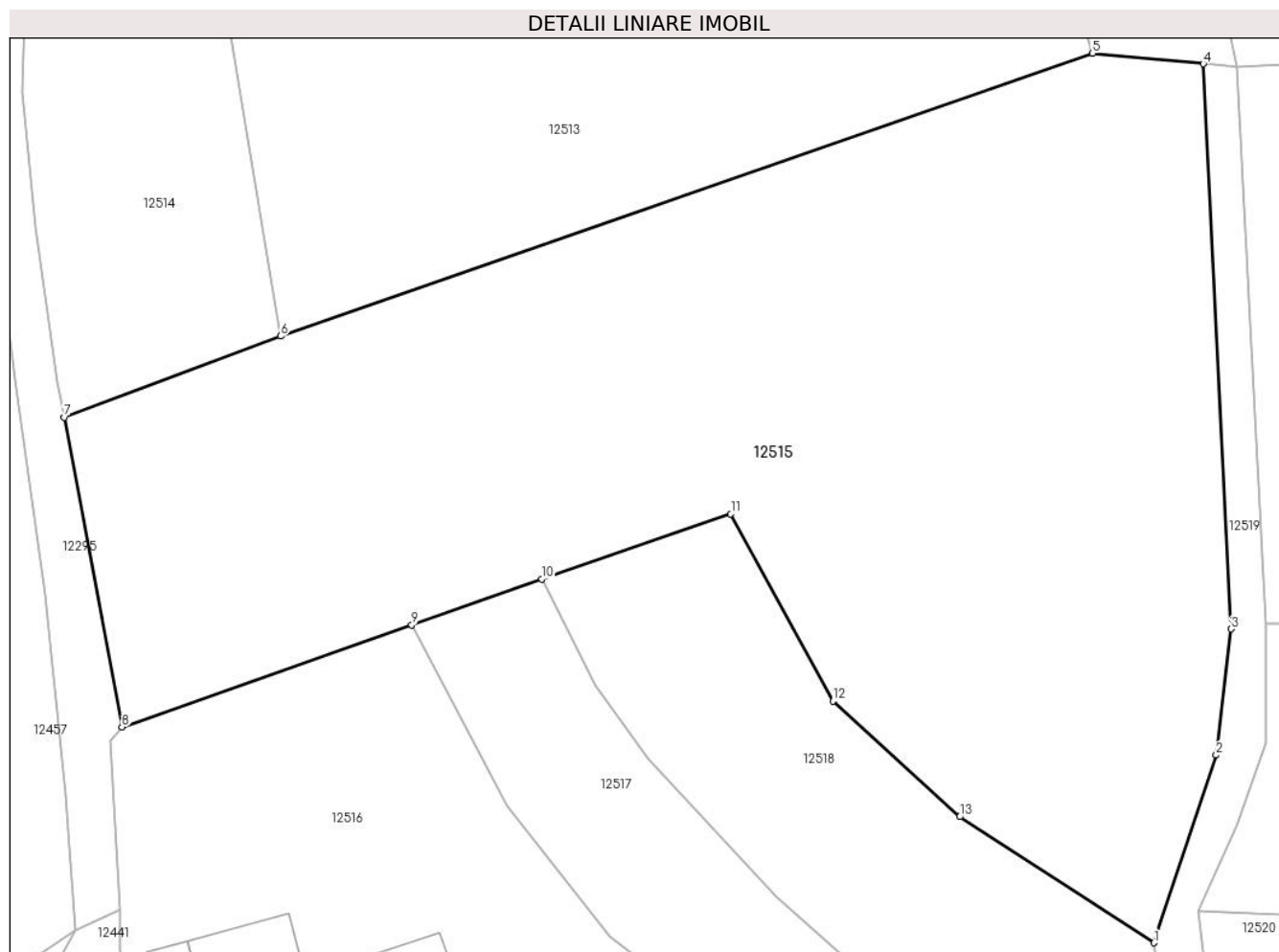
Inscrieri privind dezmembramintele dreptului de proprietate, drepturi reale de garanție și sarcini	Referințe
NU SUNT	

Anexa Nr. 1 La Partea I

Teren

Nr cadastral	Suprafața (mp)*	Observații / Referințe
	5.284	

* Suprafața este determinată în planul de proiecție Stereo 70.



Date referitoare la teren

Crt	Categorie folosință	Intravilan	Suprafața (mp)	Tarla	Parcelă	Nr. topo	Observații / Referințe
1	arabil	DA	5.284	-	-	-	

Lungime Segmente

1) Valorile lungimilor segmentelor sunt obținute din proiecție în plan.

Punct început	X / Y	Punct sfârșit	X / Y	Lungime segment (** (m)
1	582.313,492 672.083,695	2	582.319,629 672.102,137	19.436
2	582.319,629 672.102,137	3	582.321,08 672.114,526	12.474
3	582.321,08 672.114,526	4	582.318,356 672.170,05	55.591
4	582.318,356 672.170,05	5	582.307,446 672.171,092	10.96
5	582.307,446 672.171,092	6	582.227,638 672.143,296	84.51

Punct început	X / Y	Punct sfârșit	X / Y	Lungime segment (** (m)
6	582.227,638 672.143,296	7	582.206,38 672.135,324	22.704
7	582.206,38 672.135,324	8	582.212,05 672.104,91	30.938
8	582.212,05 672.104,91	9	582.240,537 672.114,928	30.197
9	582.240,537 672.114,928	10	582.253,33 672.119,426	13.561
10	582.253,33 672.119,426	11	582.271,899 672.125,815	19.637
11	582.271,899 672.125,815	12	582.281,934 672.107,46	20.919
12	582.281,934 672.107,46	13	582.294,42 672.096,077	16.896
13	582.294,42 672.096,077	1	582.313,492 672.083,695	22.739

** Lungimile segmentelor sunt determinate în planul de proiecție Stereo 70 și sunt rotunjite la 1 milimetru.

*** Distanța dintre puncte este formată din segmente cumulate ce sunt mai mici decât valoarea 1 milimetru.

**DATE DESPRE IMOBILUL NR. 12516**

Oficiul de Cadastru și Publicitate Imobiliară SUCEAVA
Biroul de Cadastru și Publicitate Imobiliară Gura Humorului

A. Partea I. Descrierea imobilului

TEREN Intravilan

Adresa: Loc. Dragoiesti, Str Valea Forei, Nr. 10, Jud. Suceava

Nr. Crt	Nr cadastral Nr. topografic	Suprafața* (mp)	Observații / Referințe
A1		4.470	Sector cadastral:15 Teren neimprijmit;

Construcții

Crt	Nr cadastral Nr. topografic	Adresa	Observații / Referințe
A1.1		Loc. Dragoiesti, Str Valea Forei, Nr. 10, Jud. Suceava	Nr. niveluri:1; S. construita la sol:99 mp; S. construita desfasurata:99 mp; LOCUINTA
A1.2		Loc. Dragoiesti, Str Valea Forei, Nr. 10, Jud. Suceava	Nr. niveluri:1; S. construita la sol:66 mp; S. construita desfasurata:66 mp; ANEXA
A1.3		Loc. Dragoiesti, Str Valea Forei, Nr. 10, Jud. Suceava	Nr. niveluri:1; S. construita la sol:17 mp; S. construita desfasurata:17 mp; ANEXA

B. Partea II. Proprietari și acte

Inscrieri privitoare la dreptul de proprietate și alte drepturi reale		Referințe
12516 / 18/03/2022		
Act Normativ nr. 7, din 13/03/1996 emis de PARLAMENTUL ROMANIEI;		
B1	Intabulare, drept de PROPRIETATE, dobandit prin Lege, cota actuala 1/1, cota initiala 1/1 1) NEIDENTIFICAT NEIDENTIFICAT	A1
Act Administrativ nr. 1903, din 14/03/2022 emis de PRIMARIA COMUNEI DRAGOIESTI;		
B2	Se noteaza posesia factica in favoarea lui 1) HOGEA ILIE	A1
Act Administrativ nr. 2526, din 31/03/2022 emis de PRIMARIA COMUNEI DRAGOIESTI;		
B3	Intabulare, drept de PROPRIETATE, dobandit prin Lege, cota actuala 1/1, cota initiala 1/1 1) HOGEA ILIE	A1.1, A1.2, A1.3

C. Partea III. SARCINI .

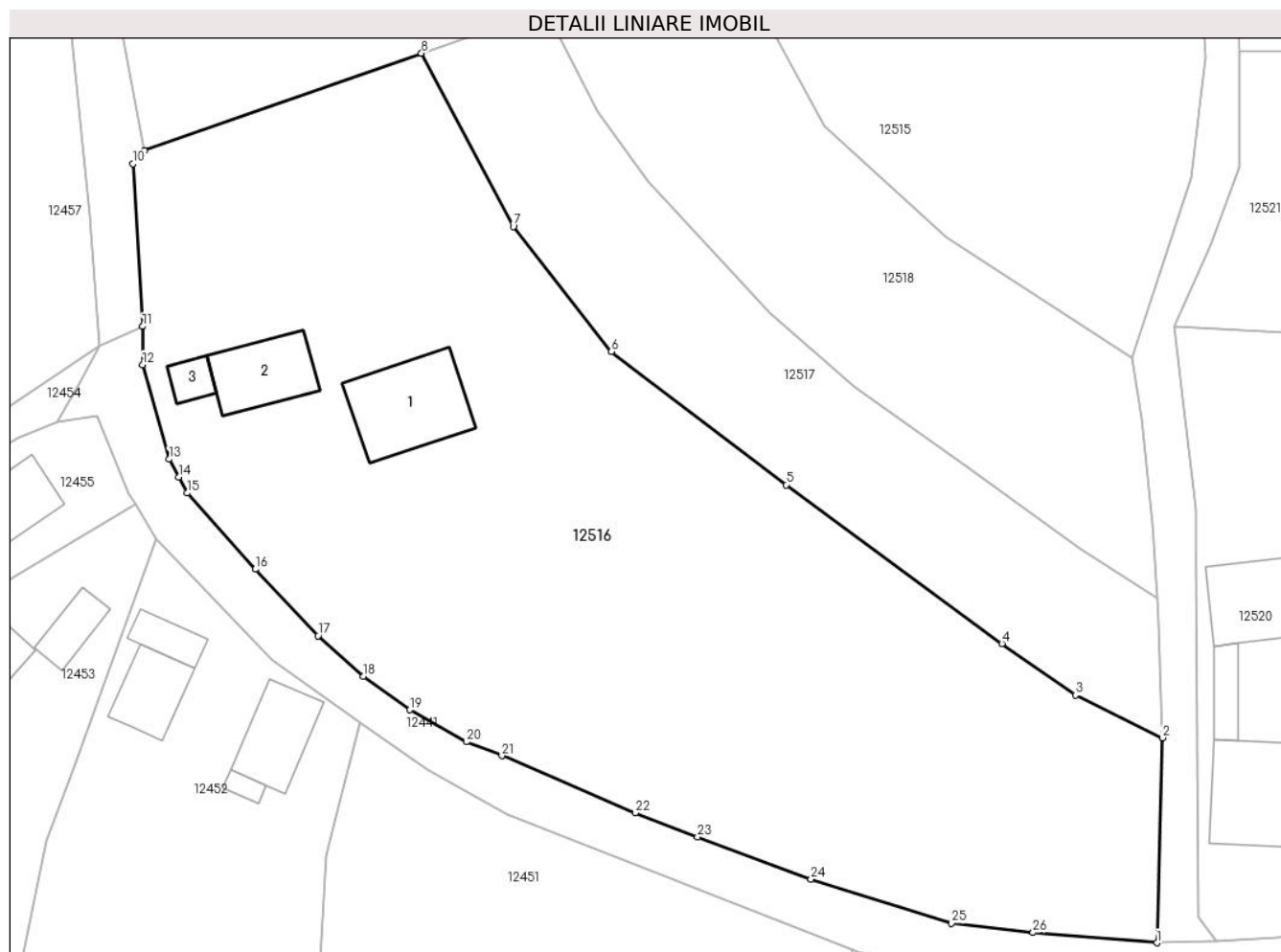
Inscrieri privind dezmembramintele dreptului de proprietate, drepturi reale de garanție și sarcini	Referințe
NU SUNT	

Anexa Nr. 1 La Partea I

Teren

Nr cadastral	Suprafața (mp)*	Observații / Referințe
	4.470	

* Suprafața este determinată în planul de proiecție Stereo 70.



Date referitoare la teren

Crt	Categorie folosință	Intra vilan	Suprafața (mp)	Tarla	Parcelă	Nr. topo	Observații / Referințe
1	curți construcții	DA	599	-	-	-	
2	arabil	DA	3.871	-	-	-	

Date referitoare la construcții

Crt	Număr	Destinație construcție	Supraf. (mp)	Situație juridică	Observații / Referințe
A1.1		construcții de locuințe	99	Cu acte	Nr. niveluri:1; S. construita la sol:99 mp; S. construita desfasurata:99 mp; LOCUINTA
A1.2		construcții anexa	66	Cu acte	Nr. niveluri:1; S. construita la sol:66 mp; S. construita desfasurata:66 mp; ANEXA
A1.3		construcții anexa	17	Cu acte	Nr. niveluri:1; S. construita la sol:17 mp; S. construita desfasurata:17 mp; ANEXA

Lungime Segmente

1) Valorile lungimilor segmentelor sunt obținute din proiecție în plan.

Punct început	X / Y	Punct sfârșit	X / Y	Lungime segment (** (m))	Punct început	X / Y	Punct sfârșit	X / Y	Lungime segment (** (m))
1	582.316,05 672.023,64	2	582.316,62 672.044,68	21.048	2	582.316,62 672.044,68	3	582.307,684 672.049,053	9.949

Punct început	X / Y	Punct sfârșit	X / Y	Lungime segment (** (m)
3	582.307,684 672.049,053	4	582.300,133 672.054,334	9.214
5	582.277,986 672.070,639	6	582.260,044 672.084,304	22.553
7	582.249,957 672.097,149	8	582.240,537 672.114,928	20.12
9	582.212,05 672.104,91	10	582.210,91 672.103,577	1.754
11	582.211,899 672.086,895	12	582.211,89 672.082,96	3.935
13	582.214,62 672.073,26	14	582.215,587 672.071,442	2.059
15	582.216,466 672.069,788	16	582.223,489 672.061,984	10.499
17	582.229,91 672.055,15	18	582.234,57 672.050,97	6.26
19	582.239,34 672.047,55	20	582.245,13 672.044,27	6.655
21	582.248,79 672.042,84	22	582.262,477 672.036,968	14.893
23	582.268,88 672.034,51	24	582.280,53 672.030,18	12.429
25	582.294,97 672.025,64	26	582.303,337 672.024,684	8.421

Punct început	X / Y	Punct sfârșit	X / Y	Lungime segment (** (m)
4	582.300,133 672.054,334	5	582.277,986 672.070,639	27.502
6	582.260,044 672.084,304	7	582.249,957 672.097,149	16.332
8	582.240,537 672.114,928	9	582.212,05 672.104,91	30.197
10	582.210,91 672.103,577	11	582.211,899 672.086,895	16.711
12	582.211,89 672.082,96	13	582.214,62 672.073,26	10.077
14	582.215,587 672.071,442	15	582.216,466 672.069,788	1.873
16	582.223,489 672.061,984	17	582.229,91 672.055,15	9.377
18	582.234,57 672.050,97	19	582.239,34 672.047,55	5.869
20	582.245,13 672.044,27	21	582.248,79 672.042,84	3.929
22	582.262,477 672.036,968	23	582.268,88 672.034,51	6.859
24	582.280,53 672.030,18	25	582.294,97 672.025,64	15.137
26	582.303,337 672.024,684	1	582.316,05 672.023,64	12.756

** Lungimile segmentelor sunt determinate în planul de proiecție Stereo 70 și sunt rotunjite la 1 milimetru.

*** Distanța dintre puncte este formată din segmente cumulate ce sunt mai mici decât valoarea 1 milimetru.

**DATE DESPRE IMOBILUL NR. 12517**

Oficiul de Cadastru și Publicitate Imobiliară SUCEAVA
Biroul de Cadastru și Publicitate Imobiliară Gura Humorului

A. Partea I. Descrierea imobilului

TEREN Intravilan

Adresa: Loc. Dragoiesti, Str Valea Forei, Jud. Suceava

Nr. Crt	Nr cadastral Nr. topografic	Suprafața* (mp)	Observații / Referințe
A1		1.267	Sector cadastral:15 Teren neimprejmuit;

B. Partea II. Proprietari și acte

Inscrieri privitoare la dreptul de proprietate și alte drepturi reale		Referințe
12517 / 18/03/2022		
Act Normativ nr. 7, din 13/03/1996 emis de PARLAMENTUL ROMANIEI;		
B1	Inscrierea provizorie, drept de PROPRIETATE, dobandit prin Lege, cota actuala 1/1, cota initiala 1/1 1) COMUNA DRAGOIESTI, CIF:4441190	A1

C. Partea III. SARCINI .

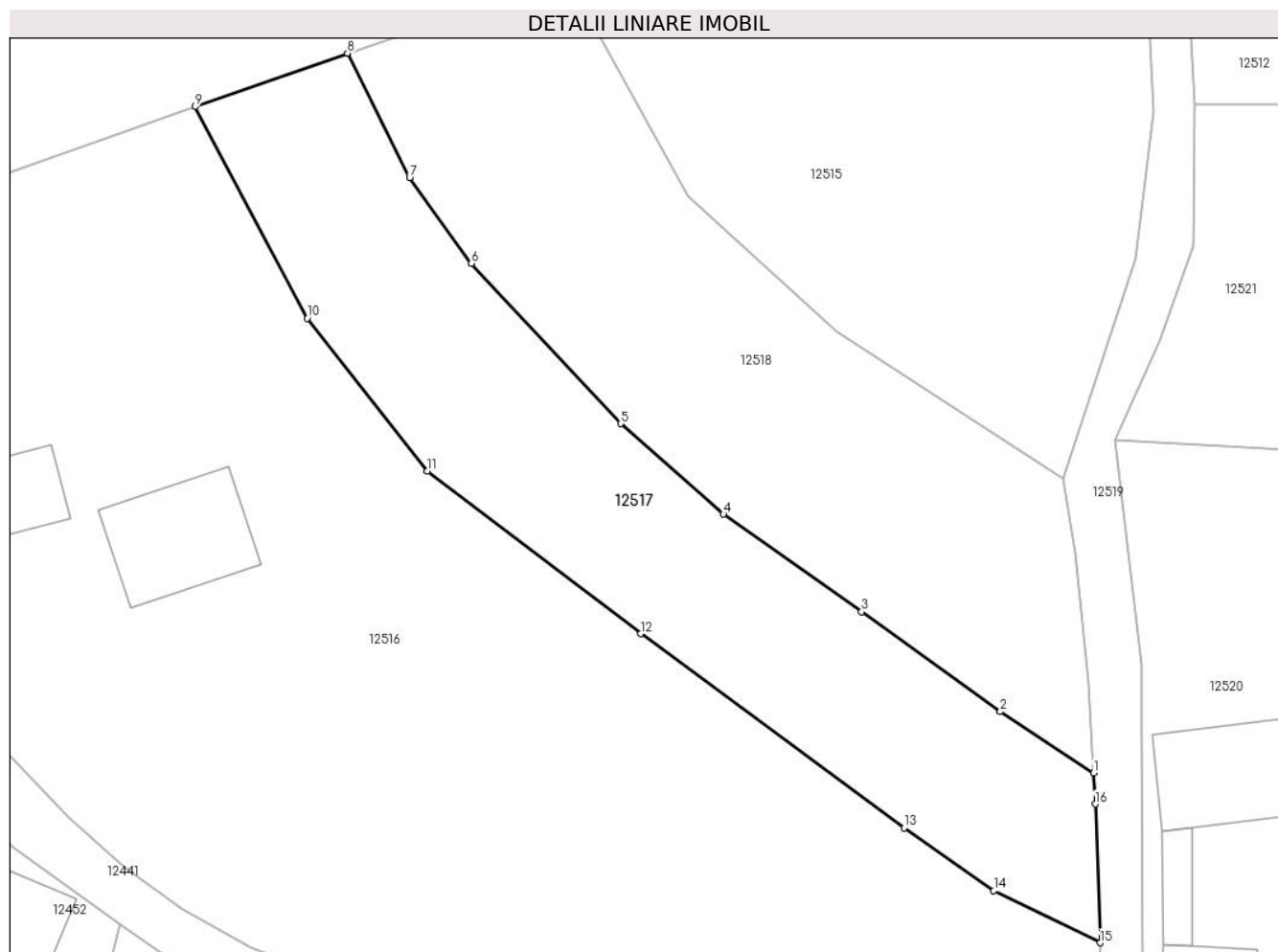
Inscrieri privind dezmembramintele dreptului de proprietate, drepturi reale de garanție și sarcini	Referințe
NU SUNT	

Anexa Nr. 1 La Partea I

Teren

Nr cadastral	Suprafața (mp)*	Observații / Referințe
	1.267	

* Suprafața este determinată în planul de proiecție Stereo 70.



Date referitoare la teren

Crt	Categorie folosință	Intravilan	Suprafața (mp)	Tarla	Parcelă	Nr. topo	Observații / Referințe
1	arabil	DA	1.267	-	-	-	

Lungime Segmente

1) Valorile lungimilor segmentelor sunt obținute din proiecție în plan.

Punct început	X / Y	Punct sfârșit	X / Y	Lungime segment (** (m)
1	582.316,077 672.058,959	2	582.308,235 672.064,1	9.377
2	582.308,235 672.064,1	3	582.296,557 672.072,496	14.383
3	582.296,557 672.072,496	4	582.284,949 672.080,684	14.205
4	582.284,949 672.080,684	5	582.276,301 672.088,296	11.521
5	582.276,301 672.088,296	6	582.263,768 672.101,776	18.406

Punct început	X / Y	Punct sfârșit	X / Y	Lungime segment (** (m)
6	582.263,768 672.101,776	7	582.258,563 672.108,972	8.881
7	582.258,563 672.108,972	8	582.253,33 672.119,426	11.691
8	582.253,33 672.119,426	9	582.240,537 672.114,928	13.561
9	582.240,537 672.114,928	10	582.249,957 672.097,149	20.12
10	582.249,957 672.097,149	11	582.260,044 672.084,304	16.332
11	582.260,044 672.084,304	12	582.277,986 672.070,639	22.553
12	582.277,986 672.070,639	13	582.300,133 672.054,334	27.502
13	582.300,133 672.054,334	14	582.307,684 672.049,053	9.214
14	582.307,684 672.049,053	15	582.316,62 672.044,68	9.949
15	582.316,62 672.044,68	16	582.316,227 672.056,338	11.665
16	582.316,227 672.056,338	1	582.316,077 672.058,959	2.625

** Lungimile segmentelor sunt determinate în planul de proiecție Stereo 70 și sunt rotunjite la 1 milimetru.

*** Distanța dintre puncte este formată din segmente cumulate ce sunt mai mici decât valoarea 1 milimetru.

**DATE DESPRE IMOBILUL NR. 12518**

Oficiul de Cadastru și Publicitate Imobiliară SUCEAVA
Biroul de Cadastru și Publicitate Imobiliară Gura Humorului

A. Partea I. Descrierea imobilului

TEREN Intravilan

Adresa: Loc. Dragoiesti, Str Valea Forei, Jud. Suceava

Nr. Crt	Nr cadastral Nr. topografic	Suprafața* (mp)	Observații / Referințe
A1		1.386	Sector cadastral:15 Teren neimprejmuit;

B. Partea II. Proprietari și acte

Inscrieri privitoare la dreptul de proprietate și alte drepturi reale		Referințe
12518 / 18/03/2022		
Act Normativ nr. 7, din 13/03/1996 emis de PARLAMENTUL ROMANIEI;		
B1	Intabulare, drept de PROPRIETATE, dobândit prin Lege, cota actuala 1/1, cota initiala 1/1 1) NEIDENTIFICAT NEIDENTIFICAT	A1
Act Administrativ nr. 1904, din 14/03/2022 emis de PRIMARIA COMUNEI DRAGOIESTI;		
B2	Se noteaza posesia factica in favoarea lui 1) HOGEA ILIE	A1

C. Partea III. SARCINI .

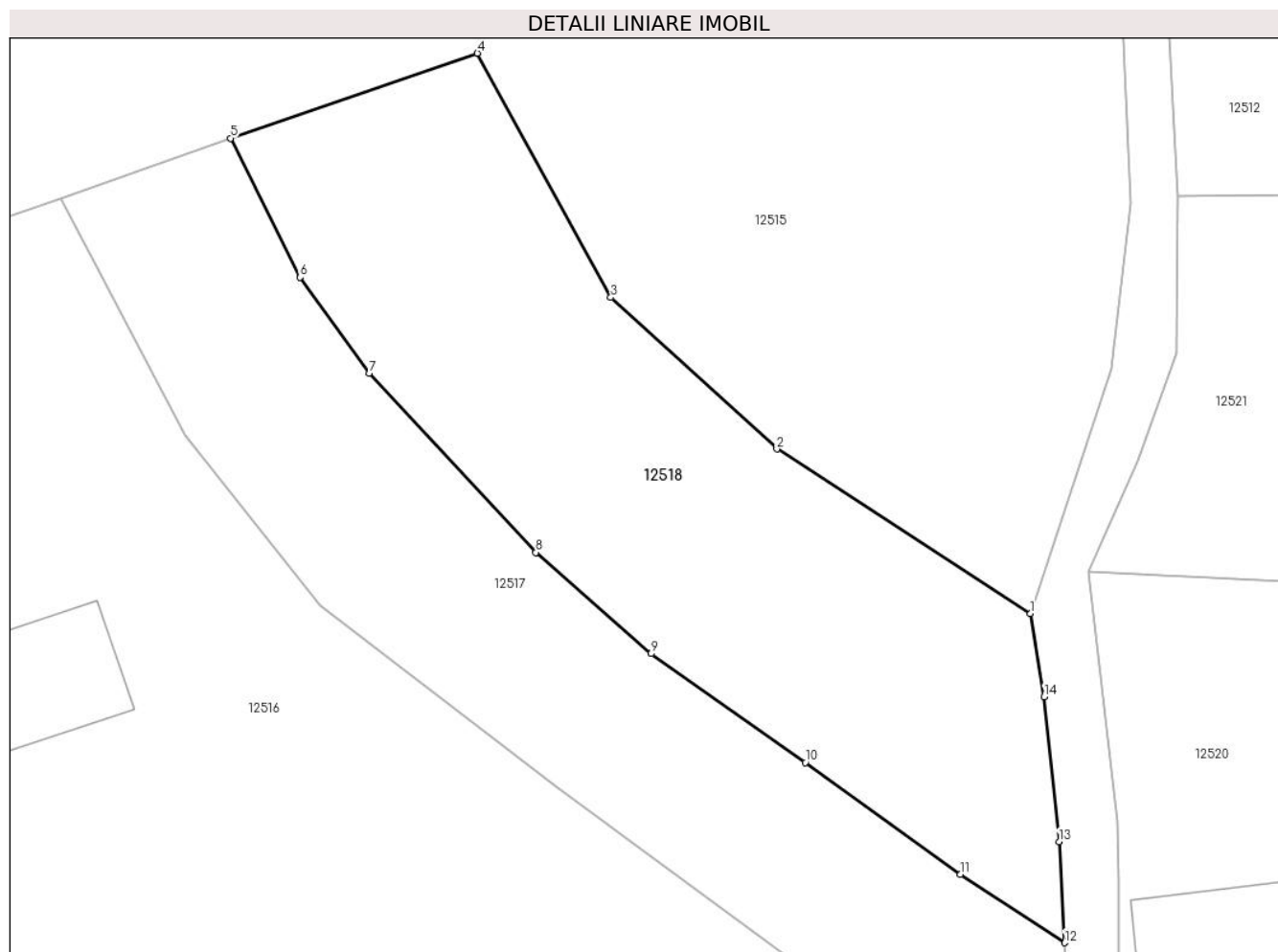
Inscrieri privind dezmembramintele dreptului de proprietate, drepturi reale de garanție și sarcini	Referințe
NU SUNT	

Anexa Nr. 1 La Partea I

Teren

Nr cadastral	Suprafața (mp)*	Observații / Referințe
	1.386	

* Suprafața este determinată în planul de proiecție Stereo 70.



Date referitoare la teren

Crt	Categorie folosință	Intravilan	Suprafața (mp)	Tarla	Parcelă	Nr. topo	Observații / Referințe
1	arabil	DA	1.386	-	-	-	

Lungime Segmente

1) Valorile lungimilor segmentelor sunt obținute din proiecție în plan.

Punct început	X / Y	Punct sfârșit	X / Y	Lungime segment (** (m)
1	582.313,492 672.083,695	2	582.294,42 672.096,077	22.739
2	582.294,42 672.096,077	3	582.281,934 672.107,46	16.896
3	582.281,934 672.107,46	4	582.271,899 672.125,815	20.919
4	582.271,899 672.125,815	5	582.253,33 672.119,426	19.637
5	582.253,33 672.119,426	6	582.258,563 672.108,972	11.691

Punct început	X / Y	Punct sfârșit	X / Y	Lungime segment (** (m)
6	582.258,563 672.108,972	7	582.263,768 672.101,776	8.881
7	582.263,768 672.101,776	8	582.276,301 672.088,296	18.406
8	582.276,301 672.088,296	9	582.284,949 672.080,684	11.521
9	582.284,949 672.080,684	10	582.296,557 672.072,496	14.205
10	582.296,557 672.072,496	11	582.308,235 672.064,1	14.383
11	582.308,235 672.064,1	12	582.316,077 672.058,959	9.377
12	582.316,077 672.058,959	13	582.315,643 672.066,549	7.602
13	582.315,643 672.066,549	14	582.314,518 672.077,45	10.959
14	582.314,518 672.077,45	1	582.313,492 672.083,695	6.329

** Lungimile segmentelor sunt determinate în planul de proiecție Stereo 70 și sunt rotunjite la 1 milimetru.

*** Distanța dintre puncte este formată din segmente cumulate ce sunt mai mici decât valoarea 1 milimetru.

**DATE DESPRE IMOBILUL NR. 12519**

Oficiul de Cadastru și Publicitate Imobiliară SUCEAVA
Biroul de Cadastru și Publicitate Imobiliară Gura Humorului

A. Partea I. Descrierea imobilului

TEREN Intravilan

Adresa: Loc. Dragoiesti, Jud. Suceava

Nr. Crt	Nr cadastral Nr. topografic	Suprafața* (mp)	Observații / Referințe
A1		564	Sector cadastral:15 Teren neimprejmuit;

B. Partea II. Proprietari și acte

Inscrieri privitoare la dreptul de proprietate și alte drepturi reale		Referințe
12519 / 18/03/2022		
Act Normativ nr. 7, din 13/03/1996 emis de PARLAMENTUL ROMANIEI;		
B1	Inscrierea provizorie, drept de PROPRIETATE, dobandit prin Lege, cota actuala 1/1, cota initiala 1/1 1) COMUNA DRAGOIESTI, CIF:4441190	A1

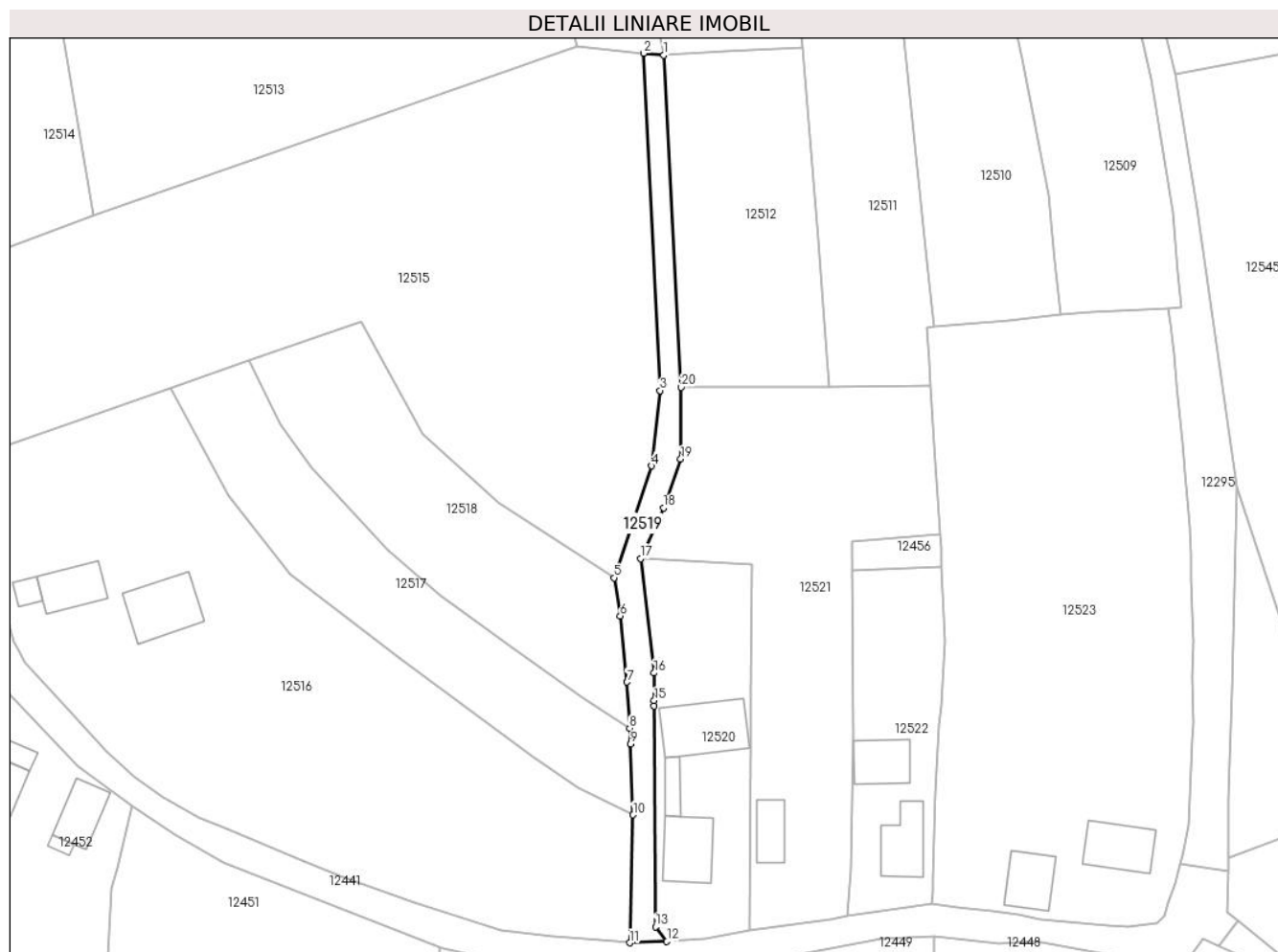
C. Partea III. SARCINI .

Inscrieri privind dezmembramintele dreptului de proprietate, drepturi reale de garanție și sarcini	Referințe
NU SUNT	

Teren

Nr cadastral	Suprafața (mp)*	Observații / Referințe
	564	

* Suprafața este determinată în planul de proiecție Stereo 70.



Date referitoare la teren

Crt	Categorie folosință	Intravilan	Suprafața (mp)	Tarla	Parcelă	Nr. topo	Observații / Referințe
1	drum	DA	564	-	-	-	

Lungime Segmente

1) Valorile lungimilor segmentelor sunt obținute din proiecție în plan.

Punct început	X / Y	Punct sfârșit	X / Y	Lungime segment (** (m)
1	582.321,679 672.169,732	2	582.318,356 672.170,05	3.338
2	582.318,356 672.170,05	3	582.321,08 672.114,526	55.591
3	582.321,08 672.114,526	4	582.319,629 672.102,137	12.474
4	582.319,629 672.102,137	5	582.313,492 672.083,695	19.436
5	582.313,492 672.083,695	6	582.314,518 672.077,45	6.329

Punct început	X / Y	Punct sfârșit	X / Y	Lungime segment (** (m)
6	582.314,518 672.077,45	7	582.315,643 672.066,549	10.959
7	582.315,643 672.066,549	8	582.316,077 672.058,959	7.602
8	582.316,077 672.058,959	9	582.316,227 672.056,338	2.625
9	582.316,227 672.056,338	10	582.316,62 672.044,68	11.665
10	582.316,62 672.044,68	11	582.316,05 672.023,64	21.048
11	582.316,05 672.023,64	12	582.322,19 672.023,86	6.144
12	582.322,19 672.023,86	13	582.320,33 672.026,29	3.06
13	582.320,33 672.026,29	14	582.320,106 672.062,628	36.339
14	582.320,106 672.062,628	15	582.320,1 672.063,505	0.877
15	582.320,1 672.063,505	16	582.320,066 672.068,054	4.549
16	582.320,066 672.068,054	17	582.317,849 672.086,874	18.95
17	582.317,849 672.086,874	18	582.321,613 672.095,223	9.158
18	582.321,613 672.095,223	19	582.324,473 672.103,257	8.528
19	582.324,473 672.103,257	20	582.324,554 672.115,081	11.824
20	582.324,554 672.115,081	1	582.321,679 672.169,732	54.727

** Lungimile segmentelor sunt determinate în planul de proiecție Stereo 70 și sunt rotunjite la 1 milimetru.

*** Distanța dintre puncte este formată din segmente cumulate ce sunt mai mici decât valoarea 1 milimetru.

**DATE DESPRE IMOBILUL NR. 12520**

Oficiul de Cadastru și Publicitate Imobiliară SUCEAVA
Biroul de Cadastru și Publicitate Imobiliară Gura Humorului

A. Partea I. Descrierea imobilului

TEREN Intravilan

Adresa: Loc. Dragoiesti, Str Valea Forei, Nr. 8, Jud. Suceava

Nr. Crt	Nr cadastral Nr. topografic	Suprafața* (mp)	Observații / Referințe
A1	31537	1.000	Sector cadastral:15 Teren neimprijmit;

Construcții

Crt	Nr cadastral Nr. topografic	Adresa	Observații / Referințe
A1.1		Loc. Dragoiesti, Str Valea Forei, Nr. 8, Jud. Suceava	Nr. niveluri:1; S. construita la sol:85 mp; S. construita desfasurata:85 mp; LOCUINTA
A1.2		Loc. Dragoiesti, Str Valea Forei, Nr. 8, Jud. Suceava	Nr. niveluri:1; S. construita la sol:114 mp; S. construita desfasurata:114 mp; ANEXA
A1.3		Loc. Dragoiesti, Str Valea Forei, Nr. 8, Jud. Suceava	Nr. niveluri:1; S. construita la sol:24 mp; S. construita desfasurata:24 mp; ANEXA

B. Partea II. Proprietari și acte

Inscrieri privitoare la dreptul de proprietate și alte drepturi reale		Referințe
2095 / 17/12/2002		
Act Notarial nr. 2228, din 16/12/2002 emis de BNP DUMITRU NECHITA;		
B1	Intabulare, drept de PROPRIETATE, dobandit prin Conventie, cota actuala 1/1, cota initiala 1/1 1) ANCHIDIN CONSTANTIN - IOAN, LIPSA CNP	A1
Act Notarial nr. 1388, din 08/11/1990 emis de Notariatul de Stat judetean Suceava;		
B2	Intabulare, drept de PROPRIETATE, dobandit prin Succesiune, cota actuala 3/16, cota initiala 3/16 1) ANCHIDIN CONSTANTIN - IOAN, LIPSA CNP	A1.1, A1.2, A1.3
Act Notarial nr. 2228, din 16/12/2002 emis de BNP DUMITRU NECHITA;		
B3	Intabulare, drept de PROPRIETATE, dobandit prin Conventie, cota actuala 13/16, cota initiala 13/16 1) ANCHIDIN CONSTANTIN - IOAN, LIPSA CNP	A1.1, A1.2, A1.3

C. Partea III. SARCINI .

Inscrieri privind dezmembramintele dreptului de proprietate, drepturi reale de garanție și sarcini	Referințe
NU SUNT	

Anexa Nr. 1 La Partea I

Teren

Nr cadastral	Suprafața (mp)*	Observații / Referințe
31537	1.000	

* Suprafața este determinată în planul de proiecție Stereo 70.



Date referitoare la teren

Crt	Categorie folosință	Intravilan	Suprafața (mp)	Tarla	Parcelă	Nr. topo	Observații / Referințe
1	curți constructii	DA	590	-	-	-	
2	arabil	DA	410	-	-	-	

Date referitoare la construcții

Crt	Număr	Destinație construcție	Supraf. (mp)	Situație juridică	Observații / Referințe
A1.1		construcții de locuințe	85	Cu acte	Nr. niveluri:1; S. construita la sol:85 mp; S. construita desfasurata:85 mp; LOCUINTA
A1.2		construcții anexa	114	Cu acte	Nr. niveluri:1; S. construita la sol:114 mp; S. construita desfasurata:114 mp; ANEXA
A1.3		construcții anexa	24	Cu acte	Nr. niveluri:1; S. construita la sol:24 mp; S. construita desfasurata:24 mp; ANEXA

Lungime Segmente

1) Valorile lungimilor segmentelor sunt obținute din proiecție în plan.

Punct început	X / Y	Punct sfârșit	X / Y	Lungime segment (** (m)
1	582.317,849 672.086,874	2	582.320,066 672.068,054	18.95

Punct început	X / Y	Punct sfârșit	X / Y	Lungime segment (** (m)
2	582.320,066 672.068,054	3	582.320,1 672.063,505	4.549
3	582.320,1 672.063,505	4	582.320,106 672.062,628	0.877
4	582.320,106 672.062,628	5	582.320,33 672.026,29	36.339
5	582.320,33 672.026,29	6	582.322,19 672.023,86	3.06
6	582.322,19 672.023,86	7	582.328,48 672.024,21	6.3
7	582.328,48 672.024,21	8	582.335,77 672.025,615	7.424
8	582.335,77 672.025,615	9	582.336,033 672.056,587	30.973
9	582.336,033 672.056,587	10	582.336,1 672.064,554	7.967
10	582.336,1 672.064,554	11	582.336,256 672.085,932	21.379
11	582.336,256 672.085,932	1	582.317,849 672.086,874	18.431

** Lungimile segmentelor sunt determinate în planul de proiecție Stereo 70 și sunt rotunjite la 1 milimetru.

*** Distanța dintre puncte este formată din segmente cumulate ce sunt mai mici decât valoarea 1 milimetru.

**DATE DESPRE IMOBILUL NR. 12521**

Oficiul de Cadastru și Publicitate Imobiliară SUCEAVA
Biroul de Cadastru și Publicitate Imobiliară Gura Humorului

A. Partea I. Descrierea imobilului

TEREN Intravilan

Adresa: Loc. Dragoiesti, Str Valea Forei, Jud. Suceava

Nr. Crt	Nr cadastral Nr. topografic	Suprafața* (mp)	Observații / Referințe
A1	31426	2.200	Sector cadastral:15 Teren neimprijmit;

Construcții

Crt	Nr cadastral Nr. topografic	Adresa	Observații / Referințe
A1.1		Loc. Dragoiesti, Str Valea Forei, Jud. Suceava	Nr. niveluri:1; S. construita la sol:48 mp; S. construita desfasurata:48 mp; ANEXA

B. Partea II. Proprietari și acte

Inscrieri privitoare la dreptul de proprietate și alte drepturi reale	Referințe
454 / 18/07/1997	
Act Administrativ nr. 1560, din 16/01/1996 emis de Comisia Judeteana Suceava;	
B1	A1
Intabulare, drept de PROPRIETATE, dobandit prin Reconstituire, cota actuala 2/8, cota initiala 2/8 1) ANCHIDIN PANORA, LIPSA CNP	
2084 / 17/12/2002	
Act Notarial nr. 3120, din 06/10/1997 emis de BNP M.E. BOBRIC;	
B2	A1
Intabulare, drept de PROPRIETATE, dobandit prin Conventie, cota actuala 6/8, cota initiala 6/8 1) ANCHIDIN PANORICA, LIPSA CNP	
12521 / 18/03/2022	
Act Administrativ nr. 2526, din 31/03/2022 emis de PRIMARIA COMUNEI DRAGOIESTI;	
B3	A1.1
Intabulare, drept de PROPRIETATE, dobandit prin Conventie, cota actuala 1/1, cota initiala 1/1 1) ANCHIDIN PANORICA, LIPSA CNP	

C. Partea III. SARCINI .

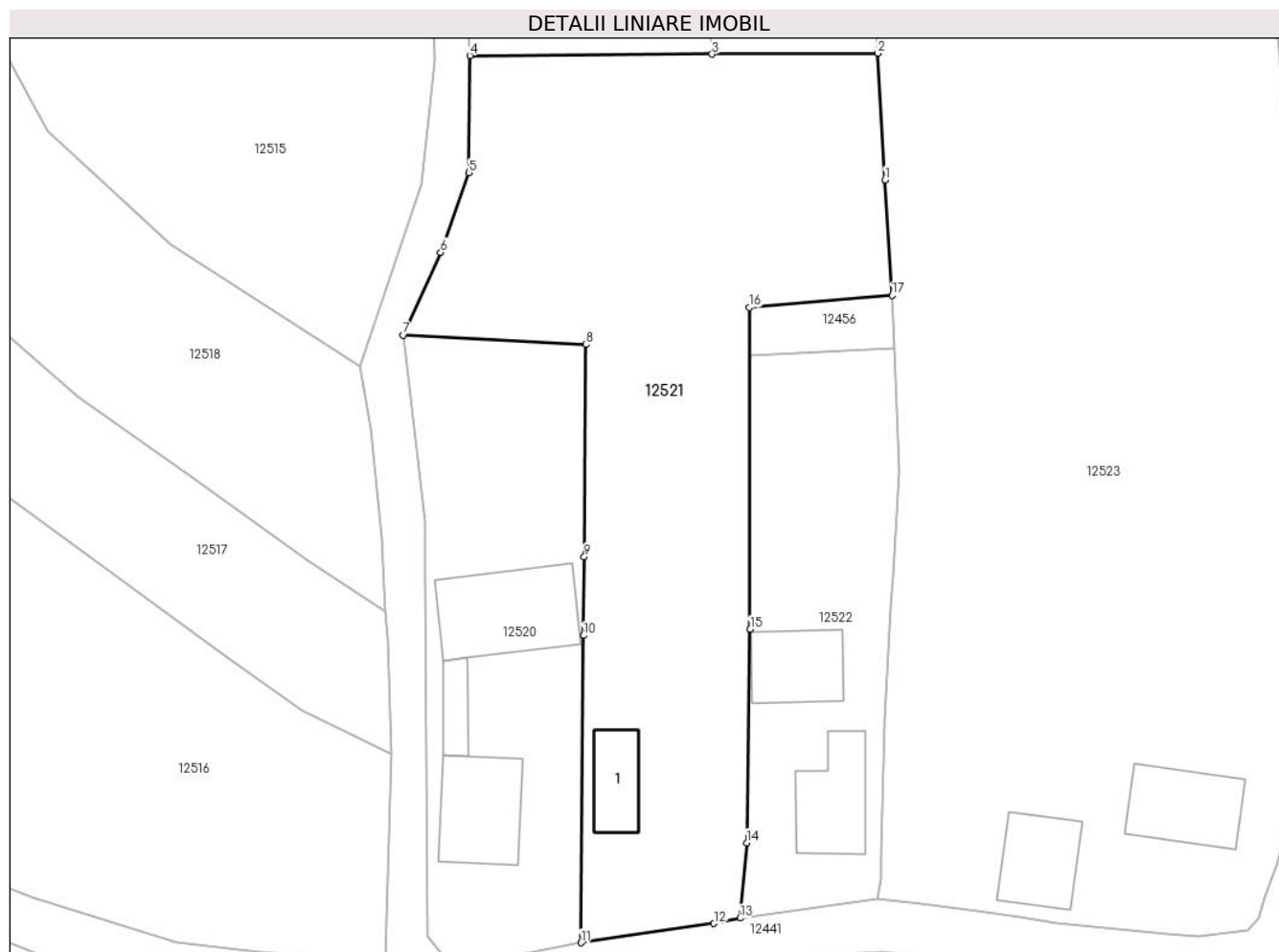
Inscrieri privind dezmembramintele dreptului de proprietate, drepturi reale de garanție și sarcini	Referințe
NU SUNT	

Anexa Nr. 1 La Partea I

Teren

Nr cadastral	Suprafața (mp)*	Observații / Referințe
31426	2.200	

* Suprafața este determinată în planul de proiecție Stereo 70.



Date referitoare la teren

Crt	Categorie folosință	Intravilan	Suprafața (mp)	Tarla	Parcelă	Nr. topo	Observații / Referințe
1	curți constructii	DA	630	-	-	-	
2	arabil	DA	1.570	-	-	-	

Date referitoare la construcții

Crt	Număr	Destinație construcție	Supraf. (mp)	Situație juridică	Observații / Referințe
A1.1		construcții anexa	48	Cu acte	Nr. niveluri:1; S. construita la sol:48 mp; S. construita desfasurata:48 mp; ANEXA

Lungime Segmente

1) Valorile lungimilor segmentelor sunt obținute din proiecție în plan.

Punct început	X / Y	Punct sfârșit	X / Y	Lungime segment (** (m)
1	582.366,432 672.102,534	2	582.365,7 672.115,307	12.794
2	582.365,7 672.115,307	3	582.348,987 672.115,216	16.713
3	582.348,987 672.115,216	4	582.324,554 672.115,081	24.433

Punct început	X / Y	Punct sfârșit	X / Y	Lungime segment (** (m)
4	582.324,554 672.115,081	5	582.324,473 672.103,257	11.824
5	582.324,473 672.103,257	6	582.321,613 672.095,223	8.528
6	582.321,613 672.095,223	7	582.317,849 672.086,874	9.158
7	582.317,849 672.086,874	8	582.336,256 672.085,932	18.431
8	582.336,256 672.085,932	9	582.336,1 672.064,554	21.379
9	582.336,1 672.064,554	10	582.336,033 672.056,587	7.967
10	582.336,033 672.056,587	11	582.335,77 672.025,615	30.973
11	582.335,77 672.025,615	12	582.349,19 672.027,55	13.559
12	582.349,19 672.027,55	13	582.351,85 672.028,1	2.716
13	582.351,85 672.028,1	14	582.352,503 672.035,68	7.608
14	582.352,503 672.035,68	15	582.352,847 672.057,219	21.542
15	582.352,847 672.057,219	16	582.352,748 672.089,659	32.44
16	582.352,748 672.089,659	17	582.367,157 672.090,893	14.462
17	582.367,157 672.090,893	1	582.366,432 672.102,534	11.664

** Lungimile segmentelor sunt determinate în planul de proiecție Stereo 70 și sunt rotunjite la 1 milimetru.

*** Distanța dintre puncte este formată din segmente cumulate ce sunt mai mici decât valoarea 1 milimetru.

**DATE DESPRE IMOBILUL NR. 12522**

Oficiul de Cadastru și Publicitate Imobiliară SUCEAVA
Biroul de Cadastru și Publicitate Imobiliară Gura Humorului

A. Partea I. Descrierea imobilului

TEREN Intravilan

Adresa: Loc. Dragoiesti, Str Valea Forei, Nr. 6, Jud. Suceava

Nr. Crt	Nr cadastral Nr. topografic	Suprafața* (mp)	Observații / Referințe
A1	30265	800	Sector cadastral:15 Teren neimprijmit;

Construcții

Crt	Nr cadastral Nr. topografic	Adresa	Observații / Referințe
A1.1		Loc. Dragoiesti, Str Valea Forei, Nr. 6, Jud. Suceava	Nr. niveluri:1; S. construita la sol:74 mp; S. construita desfasurata:74 mp; LOCUINTA
A1.2		Loc. Dragoiesti, Str Valea Forei, Nr. 6, Jud. Suceava	Nr. niveluri:1; S. construita la sol:66 mp; S. construita desfasurata:66 mp; ANEXA

B. Partea II. Proprietari și acte

Inscrieri privitoare la dreptul de proprietate și alte drepturi reale		Referințe
2096 / 17/12/2002		
Act Notarial nr. 227, din 16/12/2002 emis de BNP Dumitru Nechita;		
B1	Intabulare, drept de PROPRIETATE, dobandit prin Conventie, cota actuala 1/1, cota initiala 1/1 1) BONDAR RODICA - DOINA, LIPSA CNP 2) BONDAR GHEORGHE, LIPSA CNP, bun comun	A1, A1.1
12522 / 18/03/2022		
Act Administrativ nr. 2526, din 31/03/2022 emis de PRIMARIA COMUNEI DRAGOIESTI;		
B1	Intabulare, drept de PROPRIETATE, dobandit prin Lege, cota actuala 1/1, cota initiala 1/1 1) BONDAR RODICA - DOINA, LIPSA CNP 2) BONDAR GHEORGHE, LIPSA CNP, bun comun	A1.2

C. Partea III. SARCINI .

Inscrieri privind dezmembramintele dreptului de proprietate, drepturi reale de garanție și sarcini	Referințe
NU SUNT	

Anexa Nr. 1 La Partea I

Teren

Nr cadastral	Suprafața (mp)*	Observații / Referințe
30265	800	

* Suprafața este determinată în planul de proiecție Stereo 70.



Date referitoare la teren

Crt	Categorie folosință	Intra vilan	Suprafața (mp)	Tarla	Parcelă	Nr. topo	Observații / Referințe
1	curți constructii	DA	377	-	-	-	
2	arabil	DA	424	-	-	-	

Date referitoare la construcții

Crt	Număr	Destinație construcție	Supraf. (mp)	Situație juridică	Observații / Referințe
A1.1		construcții de locuințe	74	Cu acte	Nr. niveluri:1; S. construita la sol:74 mp; S. construita desfasurata:74 mp; LOCUINTA
A1.2		construcții anexa	66	Cu acte	Nr. niveluri:1; S. construita la sol:66 mp; S. construita desfasurata:66 mp; ANEXA

Lungime Segmente

1) Valorile lungimilor segmentelor sunt obținute din proiecție în plan.

Punct început	X / Y	Punct sfârșit	X / Y	Lungime segment (** (m))
1	582.366,094 672.032,079	2	582.365,998 672.034,318	2.241
2	582.365,998 672.034,318	3	582.366,466 672.048,141	13.831

Punct început	X / Y	Punct sfârșit	X / Y	Lungime segment (** (m)
3	582.366,466 672.048,141	4	582.367,076 672.059,478	11.353
4	582.367,076 672.059,478	5	582.367,327 672.062,595	3.127
5	582.367,327 672.062,595	6	582.367,904 672.073,167	10.588
6	582.367,904 672.073,167	7	582.367,42 672.085,58	12.422
7	582.367,42 672.085,58	8	582.352,763 672.084,822	14.677
8	582.352,763 672.084,822	9	582.352,847 672.057,219	27.603
9	582.352,847 672.057,219	10	582.352,503 672.035,68	21.542
10	582.352,503 672.035,68	11	582.351,85 672.028,1	7.608
11	582.351,85 672.028,1	12	582.365,712 672.029,99	13.99
12	582.365,712 672.029,99	1	582.366,094 672.032,079	2.124

** Lungimile segmentelor sunt determinate în planul de proiecție Stereo 70 și sunt rotunjite la 1 milimetru.

*** Distanța dintre puncte este formată din segmente cumulate ce sunt mai mici decât valoarea 1 milimetru.

**DATE DESPRE IMOBILUL NR. 12523**

Oficiul de Cadastru și Publicitate Imobiliară SUCEAVA
Biroul de Cadastru și Publicitate Imobiliară Gura Humorului

A. Partea I. Descrierea imobilului

TEREN Necunoscut

Adresa: Loc. Dragoiesti, Str Valea Forei, Nr. 4, Jud. Suceava

Nr. Crt	Nr cadastral Nr. topografic	Suprafața* (mp)	Observații / Referințe
A1		4.051	Sector cadastral:15 Teren neimprejmuit;

B. Partea II. Proprietari și acte

Inscrieri privitoare la dreptul de proprietate și alte drepturi reale		Referințe
12523 / 18/03/2022		
Act Normativ nr. 7, din 13/03/1996 emis de PARLAMENTUL ROMANIEI;		
B1	Inscrierea provizorie, drept de PROPRIETATE, dobandit prin Lege, cota actuala 1/1, cota initiala 1/1	A1
1) COMUNA DRAGOIESTI, CIF:4441190, Proprietar neidentificat		

C. Partea III. SARCINI .

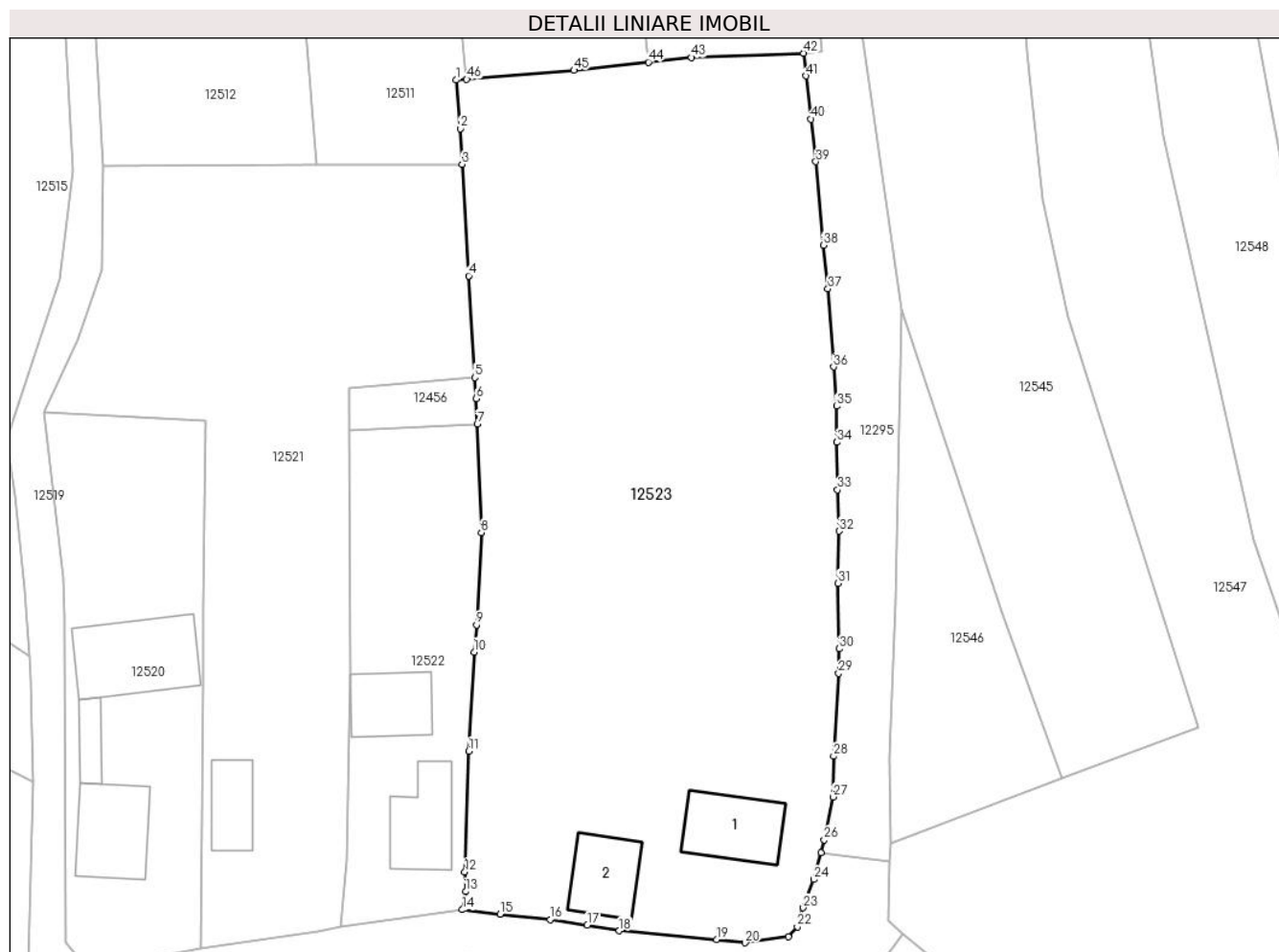
Inscrieri privind dezmembramintele dreptului de proprietate, drepturi reale de garanție și sarcini	Referințe
NU SUNT	

Anexa Nr. 1 La Partea I

Teren

Nr cadastral	Suprafața (mp)*	Observații / Referințe
	4.051	

* Suprafața este determinată în planul de proiecție Stereo 70.



Date referitoare la teren

Crt	Categorie folosință	Intravilan	Suprafața (mp)	Tarla	Parcelă	Nr. topo	Observații / Referințe
1	curți constructii	DA	460	-	-	-	
2	arabil	DA	3.586	-	-	-	
3	arabil	NU	5	-	-	-	

Date referitoare la construcții

Crt	Număr	Destinație construcție	Supraf. (mp)	Situație juridică	Observații / Referințe
A1.1		construcții de locuințe	81	Fara acte	Nr. niveluri:1; S. construita la sol:81 mp; S. construita desfasurata:81 mp; LOCUINTA
A1.2		construcții anexa	66	Fara acte	Nr. niveluri:1; S. construita la sol:66 mp; S. construita desfasurata:66 mp; ANEXA

Lungime Segmente

1) Valorile lungimilor segmentelor sunt obținute din proiecție în plan.

Punct început	X / Y	Punct sfârșit	X / Y	Lungime segment	Punct început	X / Y	Punct sfârșit	X / Y	Lungime segment	Punct început	X / Y	Punct sfârșit	X / Y	Lungime segment
1	582.365,006 672.124,934	2	582.365,467 672.119,379	5.574	2	582.365,467 672.119,379	3	582.365,7 672.115,307	4.079	3	582.365,7 672.115,307	4	582.366,432 672.102,534	12.794
4	582.366,432 672.102,534	5	582.367,157 672.090,893	11.664	5	582.367,157 672.090,893	6	582.367,307 672.088,477	2.421	6	582.367,307 672.088,477	7	582.367,42 672.085,58	2.899

Punct început	X / Y	Punct sfârșit	X / Y	Lungime segment	Punct început	X / Y	Punct sfârșit	X / Y	Lungime segment	Punct început	X / Y	Punct sfârșit	X / Y	Lungime segment
7	582.367,42 672.085,58	8	582.367,904 672.073,167	12.422	8	582.367,904 672.073,167	9	582.367,327 672.062,595	10.588	9	582.367,327 672.062,595	10	582.367,076 672.059,478	3.127
10	582.367,076 672.059,478	11	582.366,466 672.048,141	11.353	11	582.366,466 672.048,141	12	582.365,998 672.034,318	13.831	12	582.365,998 672.034,318	13	582.366,094 672.032,079	2.241
13	582.366,094 672.032,079	14	582.365,712 672.029,99	2.124	14	582.365,712 672.029,99	15	582.370,04 672.029,505	4.355	15	582.370,04 672.029,505	16	582.375,778 672.028,856	5.775
16	582.375,778 672.028,856	17	582.380,021 672.028,22	4.29	17	582.380,021 672.028,22	18	582.383,693 672.027,572	3.729	18	582.383,693 672.027,572	19	582.394,841 672.026,559	11.194
19	582.394,841 672.026,559	20	582.398,107 672.026,211	3.284	20	582.398,107 672.026,211	21	582.403,035 672.026,897	4.976	21	582.403,035 672.026,897	22	582.404,094 672.028,051	1.566
22	582.404,094 672.028,051	23	582.404,755 672.030,204	2.252	23	582.404,755 672.030,204	24	582.405,979 672.033,449	3.468	24	582.405,979 672.033,449	25	582.406,789 672.036,549	3.204
25	582.406,789 672.036,549	26	582.407,165 672.037,985	1.484	26	582.407,165 672.037,985	27	582.408,182 672.042,906	5.025	27	582.408,182 672.042,906	28	582.408,24 672.047,562	4.656
28	582.408,24 672.047,562	29	582.408,812 672.057,031	9.486	29	582.408,812 672.057,031	30	582.408,875 672.059,852	2.822	30	582.408,875 672.059,852	31	582.408,749 672.067,357	7.506
31	582.408,749 672.067,357	32	582.408,841 672.073,323	5.967	32	582.408,841 672.073,323	33	582.408,673 672.078,064	4.744	33	582.408,673 672.078,064	34	582.408,603 672.083,485	5.421
34	582.408,603 672.083,485	35	582.408,564 672.087,618	4.133	35	582.408,564 672.087,618	36	582.408,226 672.092,111	4.506	36	582.408,226 672.092,111	37	582.407,584 672.101,057	8.969
37	582.407,584 672.101,057	38	582.407,048 672.106,038	5.01	38	582.407,048 672.106,038	39	582.406,207 672.115,612	9.611	39	582.406,207 672.115,612	40	582.405,655 672.120,476	4.895
40	582.405,655 672.120,476	41	582.405,086 672.125,424	4.981	41	582.405,086 672.125,424	42	582.404,789 672.128,015	2.608	42	582.404,789 672.128,015	43	582.391,952 672.127,53	12.846
43	582.391,952 672.127,53	44	582.387,028 672.126,99	4.954	44	582.387,028 672.126,99	45	582.378,502 672.126,055	8.577	45	582.378,502 672.126,055	46	582.366,216 672.125,034	12.328
46	582.366,216 672.125,034	1	582.365,006 672.124,934	1.214										

** Lungimile segmentelor sunt determinate în planul de proiecție Stereo 70 și sunt rotunjite la 1 milimetru.

*** Distanța dintre puncte este formată din segmente cumulate ce sunt mai mici decât valoarea 1 milimetru.

**DATE DESPRE IMOBILUL NR. 12524**

Oficiul de Cadastru și Publicitate Imobiliară SUCEAVA
 Biroul de Cadastru și Publicitate Imobiliară Gura Humorului

A. Partea I. Descrierea imobilului

TEREN Extravilan

Adresa: Jud. Suceava

Nr. Crt	Nr cadastral Nr. topografic	Suprafața* (mp)	Observații / Referințe
A1	30916	3.800	Sector cadastral:15 Teren neimprejmuit;

B. Partea II. Proprietari și acte

Inscrieri privitoare la dreptul de proprietate și alte drepturi reale	Referințe
9528 / 20/06/2019	
Act Notarial nr. 2139, din 19/06/2019 emis de Pelepco Lacramioara Gabriela;	
B1	A1
Intabulare, drept de PROPRIETATE, dobandit prin Conventie, cota actuala 1/1, cota initiala 1/1	
1) ACHITEI CIPRIAN	
2) ACHITEI LILIANA , bun comun	

C. Partea III. SARCINI .

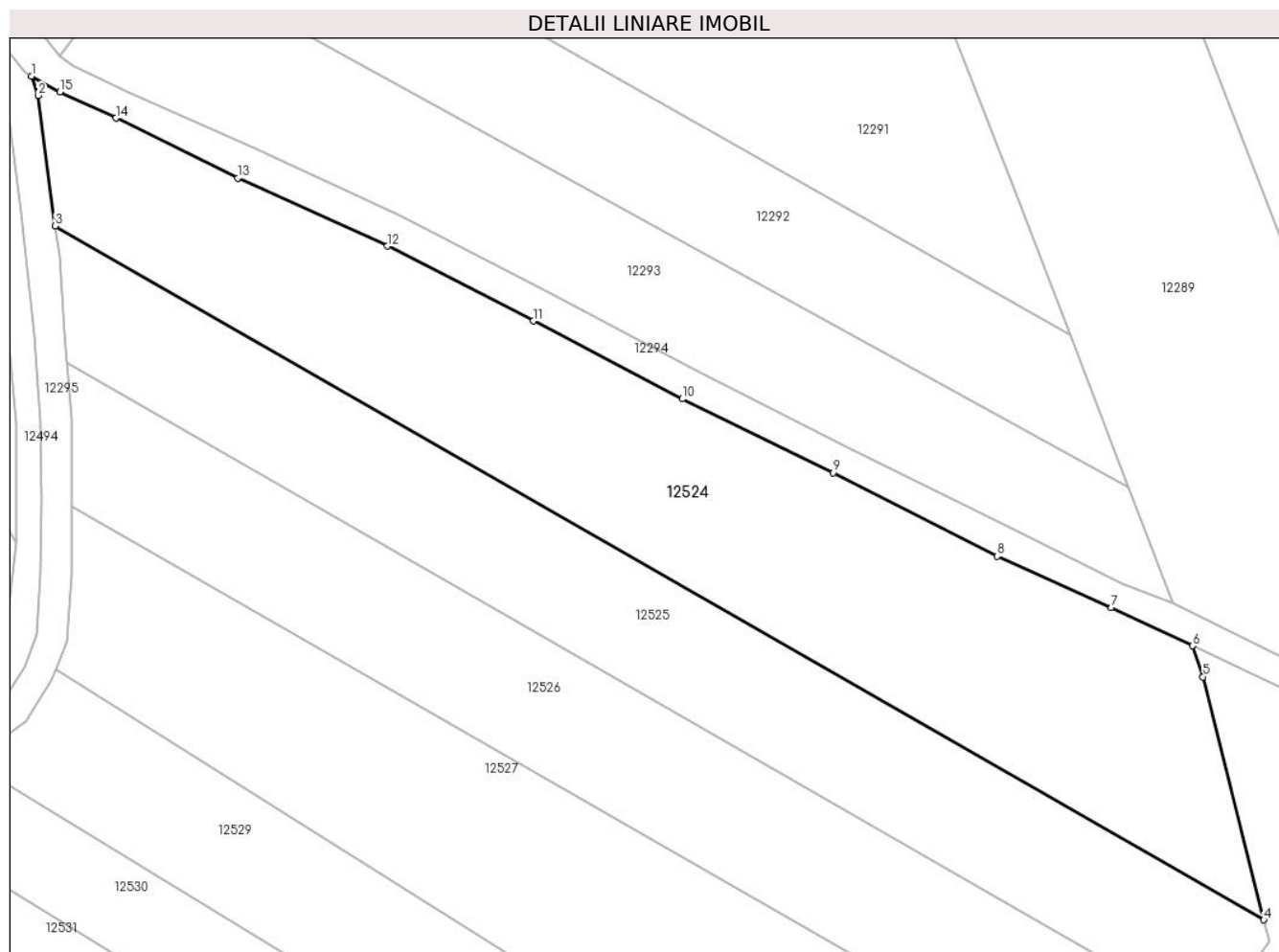
Inscrieri privind dezmembramintele dreptului de proprietate, drepturi reale de garanție și sarcini	Referințe
NU SUNT	

Anexa Nr. 1 La Partea I

Teren

Nr cadastral	Suprafața (mp)*	Observații / Referințe
30916	3.800	

* Suprafața este determinată în planul de proiecție Stereo 70.



Date referitoare la teren

Crt	Categorie folosință	Intravilan	Suprafața (mp)	Tarla	Parcelă	Nr. topo	Observații / Referințe
1	arabil	NU	3.800	27	547	-	

Lungime Segmente

1) Valorile lungimilor segmentelor sunt obținute din proiecție în plan.

Punct început	X / Y	Punct sfârșit	X / Y	Lungime segment (** (m)
1	582.485,989 672.518,948	2	582.486,856 672.516,381	2.709
2	582.486,856 672.516,381	3	582.489,106 672.499,255	17.273
3	582.489,106 672.499,255	4	582.648,106 672.407,978	183.337
4	582.648,106 672.407,978	5	582.640,125 672.439,956	32.959
5	582.640,125 672.439,956	6	582.638,746 672.444,028	4.299

Punct început	X / Y	Punct sfârșit	X / Y	Lungime segment (** (m)
6	582.638,746 672.444,028	7	582.628,06 672.449,025	11.797
7	582.628,06 672.449,025	8	582.613,034 672.455,802	16.484
8	582.613,034 672.455,802	9	582.591,428 672.466,766	24.229
9	582.591,428 672.466,766	10	582.571,611 672.476,498	22.078
10	582.571,611 672.476,498	11	582.552,006 672.486,722	22.111
11	582.552,006 672.486,722	12	582.532,792 672.496,589	21.599
12	582.532,792 672.496,589	13	582.513,115 672.505,527	21.612
13	582.513,115 672.505,527	14	582.497,067 672.513,41	17.88
14	582.497,067 672.513,41	15	582.489,71 672.516,867	8.129
15	582.489,71 672.516,867	1	582.485,989 672.518,948	4.263

** Lungimile segmentelor sunt determinate în planul de proiecție Stereo 70 și sunt rotunjite la 1 milimetru.

*** Distanța dintre puncte este formată din segmente cumulate ce sunt mai mici decât valoarea 1 milimetru.

**DATE DESPRE IMOBILUL NR. 12525**

Oficiul de Cadastru și Publicitate Imobiliară SUCEAVA
Biroul de Cadastru și Publicitate Imobiliară Gura Humorului

A. Partea I. Descrierea imobilului

TEREN Extravilan

Adresa: Jud. Suceava

Nr. Crt	Nr cadastral Nr. topografic	Suprafața* (mp)	Observații / Referințe
A1		2.669	Sector cadastral:15 Teren neimprejmut;

B. Partea II. Proprietari și acte

Inscrieri privitoare la dreptul de proprietate și alte drepturi reale		Referințe
12525 / 18/03/2022		
Act Normativ nr. 7, din 13/03/1996 emis de PARLAMENTUL ROMANIEI;		
B1	Intabulare, drept de PROPRIETATE, dobandit prin Lege, cota actuala 1/1, cota initiala 1/1 1) NEIDENTIFICAT NEIDENTIFICAT	A1
Act Administrativ nr. 1994, din 14/03/2022 emis de PRIMARIA COMUNEI DRAGOIESTI;		
B2	Se noteaza posesia factica in favoarea lui 1) MIU ANA-LIVIA	A1

C. Partea III. SARCINI .

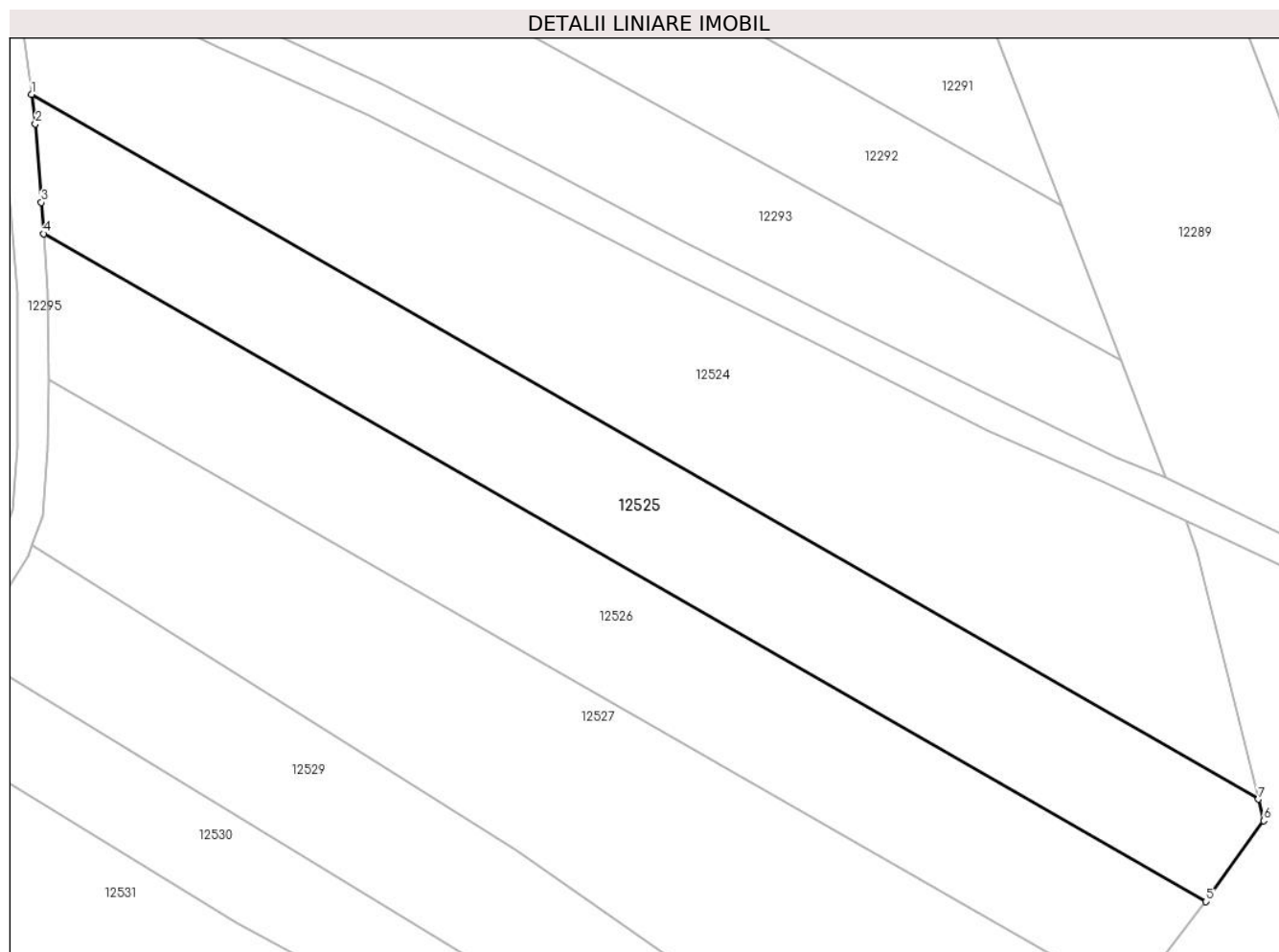
Inscrieri privind dezmembramintele dreptului de proprietate, drepturi reale de garanție și sarcini	Referințe
NU SUNT	

Anexa Nr. 1 La Partea I

Teren

Nr cadastral	Suprafața (mp)*	Observații / Referințe
	2.669	

* Suprafața este determinată în planul de proiecție Stereo 70.



Date referitoare la teren

Crt	Categorie folosință	Intravilan	Suprafața (mp)	Tarla	Parcelă	Nr. topo	Observații / Referințe
1	arabil	NU	2.669	27	546	-	

Lungime Segmente

1) Valorile lungimilor segmentelor sunt obținute din proiecție în plan.

Punct început	X / Y	Punct sfârșit	X / Y	Lungime segment (** (m)
1	582.489,106 672.499,255	2	582.489,606 672.495,451	3.837
2	582.489,606 672.495,451	3	582.490,37 672.485,281	10.199
3	582.490,37 672.485,281	4	582.490,661 672.481,204	4.087
4	582.490,661 672.481,204	5	582.641,316 672.394,718	173.715
5	582.641,316 672.394,718	6	582.648,8 672.405,196	12.876

Punct început	X / Y	Punct sfârșit	X / Y	Lungime segment (** (m)
6	582.648,8 672.405,196	7	582.648,106 672.407,978	2.867
7	582.648,106 672.407,978	1	582.489,106 672.499,255	183.337

** Lungimile segmentelor sunt determinate în planul de proiecție Stereo 70 și sunt rotunjite la 1 milimetru.

*** Distanța dintre puncte este formată din segmente cumulate ce sunt mai mici decât valoarea 1 milimetru.

**DATE DESPRE IMOBILUL NR. 12526**

Oficiul de Cadastru și Publicitate Imobiliară SUCEAVA
Biroul de Cadastru și Publicitate Imobiliară Gura Humorului

A. Partea I. Descrierea imobilului

TEREN Extravilan

Adresa: Jud. Suceava

Nr. Crt	Nr cadastral Nr. topografic	Suprafața* (mp)	Observații / Referințe
A1		2.674	Sector cadastral:15 Teren neimprejmit;

B. Partea II. Proprietari și acte

Inscrieri privitoare la dreptul de proprietate și alte drepturi reale		Referințe
12526 / 18/03/2022		
Act Normativ nr. 7, din 13/03/1996 emis de PARLAMENTUL ROMANIEI;		
B1	Intabulare, drept de PROPRIETATE, dobandit prin Lege, cota actuala 1/1, cota initiala 1/1 1) NEIDENTIFICAT NEIDENTIFICAT	A1
Act Administrativ nr. 1912, din 14/03/2022 emis de PRIMARIA COMUNEI DRAGOIESTI;		
B2	Se noteaza posesia factica in favoarea lui 1) ANITEI VERGINIA	A1

C. Partea III. SARCINI .

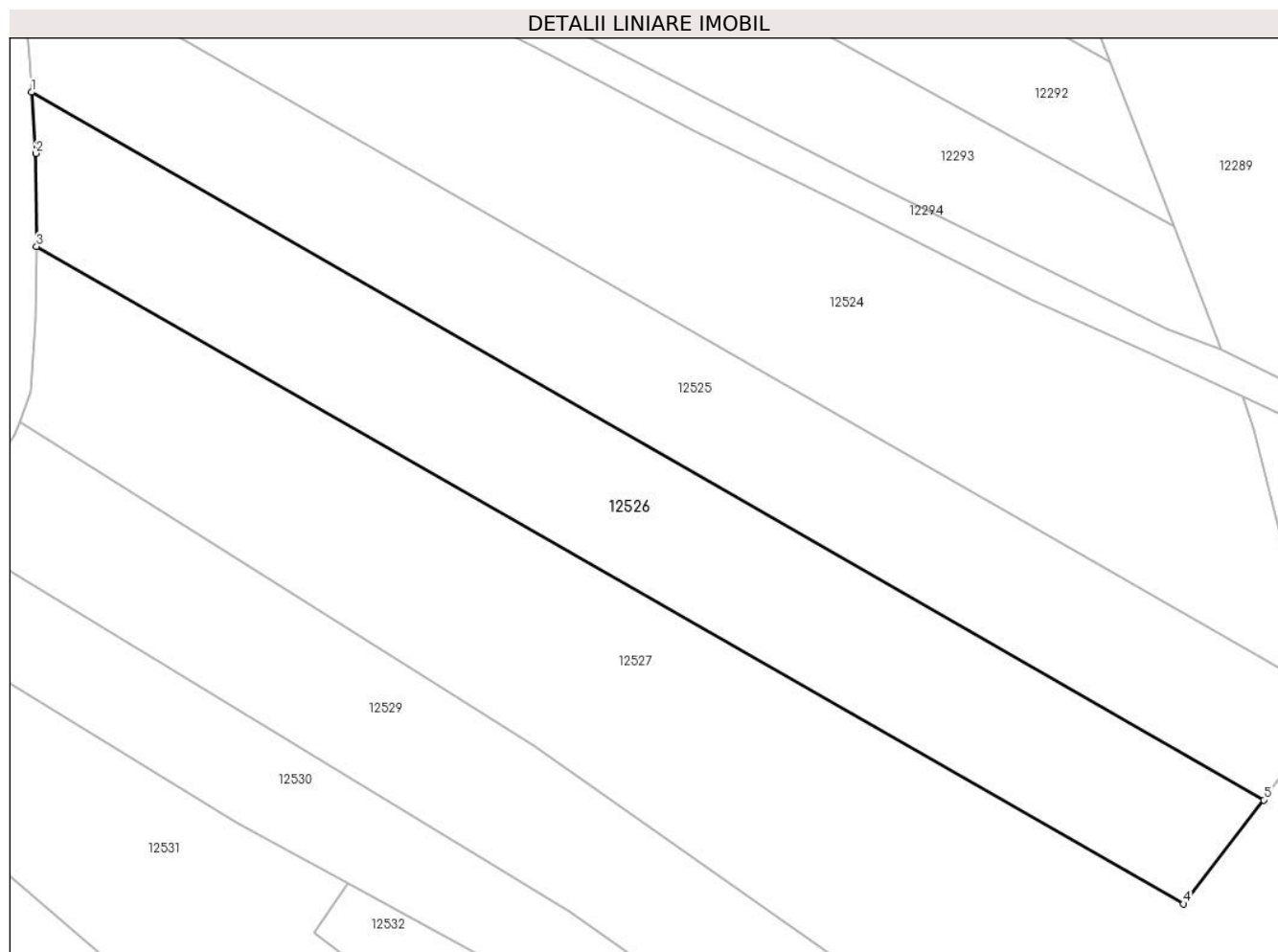
Inscrieri privind dezmembramintele dreptului de proprietate, drepturi reale de garanție și sarcini	Referințe
NU SUNT	

Anexa Nr. 1 La Partea I

Teren

Nr cadastral	Suprafața (mp)*	Observații / Referințe
	2.674	

* Suprafața este determinată în planul de proiecție Stereo 70.



Date referitoare la teren

Crt	Categorie folosință	Intra vilan	Suprafața (mp)	Tarla	Parcelă	Nr. topo	Observații / Referințe
1	arabil	NU	2.674	27	546	-	

Lungime Segmente

1) Valorile lungimilor segmentelor sunt obținute din proiecție în plan.

Punct început	X / Y	Punct sfârșit	X / Y	Lungime segment (** (m)
1	582.490,661 672.481,204	2	582.491,196 672.473,717	7.506
2	582.491,196 672.473,717	3	582.491,275 672.462,367	11.35
3	582.491,275 672.462,367	4	582.631,506 672.382,016	161.62
4	582.631,506 672.382,016	5	582.641,316 672.394,718	16.049
5	582.641,316 672.394,718	1	582.490,661 672.481,204	173.715

**** Lungimile segmentelor sunt determinate în planul de proiecție Stereo 70 și sunt rotunjite la 1 milimetru.**

***** Distanța dintre puncte este formată din segmente cumulate ce sunt mai mici decât valoarea 1 milimetru.**

**DATE DESPRE IMOBILUL NR. 12527**

Oficiul de Cadastru și Publicitate Imobiliară SUCEAVA
 Biroul de Cadastru și Publicitate Imobiliară Gura Humorului

A. Partea I. Descrierea imobilului

TEREN Extravilan

Adresa: Jud. Suceava

Nr. Crt	Nr cadastral Nr. topografic	Suprafața* (mp)	Observații / Referințe
A1		14.518	Sector cadastral:15 Teren neimprejmit;

B. Partea II. Proprietari și acte

Inscrieri privitoare la dreptul de proprietate și alte drepturi reale		Referințe
12527 / 18/03/2022		
Act Normativ nr. 7, din 13/03/1996 emis de PARLAMENTUL ROMANIEI;		
B1	Inscrierea provizorie, drept de PROPRIETATE, dobandit prin Lege, cota actuala 1/1, cota initiala 1/1 1) COMUNA DRAGOIESTI, CIF:4441190	A1

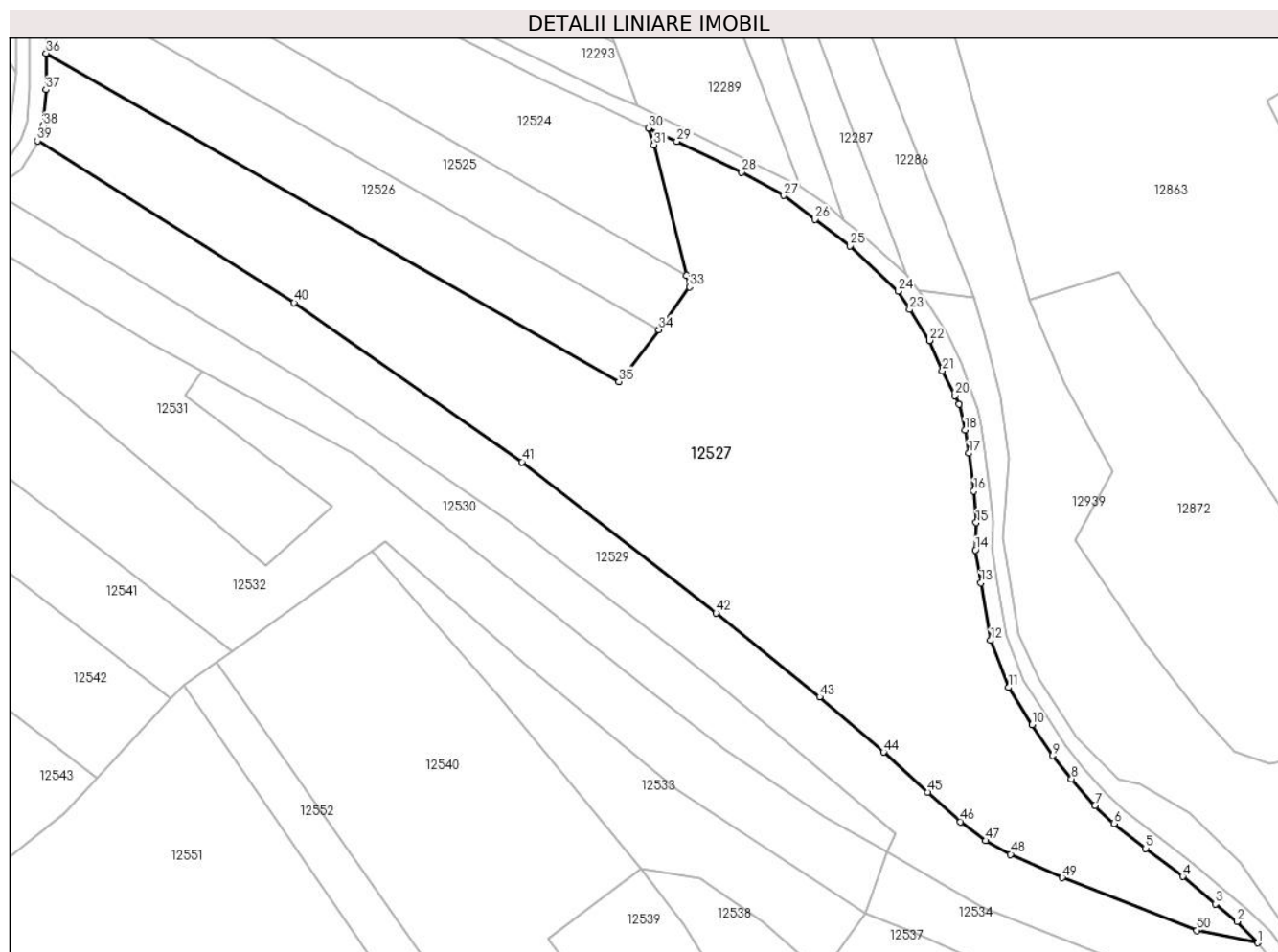
C. Partea III. SARCINI .

Inscrieri privind dezmembramintele dreptului de proprietate, drepturi reale de garanție și sarcini	Referințe
NU SUNT	

Teren

Nr cadastral	Suprafața (mp)*	Observații / Referințe
	14.518	

* Suprafața este determinată în planul de proiecție Stereo 70.



Date referitoare la teren

Crt	Categorie folosință	Intravilan	Suprafața (mp)	Tarla	Parcelă	Nr. topo	Observații / Referințe
1	arabil	NU	14.518	27	544,545,547,525	-	

Lungime Segmente

1) Valorile lungimilor segmentelor sunt obținute din proiecție în plan.

Punct început	X / Y	Punct sfârșit	X / Y	Lungime segment	Punct început	X / Y	Punct sfârșit	X / Y	Lungime segment	Punct început	X / Y	Punct sfârșit	X / Y	Lungime segment
1	582.788,008 672.244,69	2	582.782,891 672.249,901	7.303	2	582.782,891 672.249,901	3	582.777,634 672.254,196	6.788	3	582.777,634 672.254,196	4	582.769,632 672.260,902	10.44
4	582.769,632 672.260,902	5	582.760,558 672.267,805	11.40 1	5	582.760,558 672.267,805	6	582.752,764 672.273,858	9.868	6	582.752,764 672.273,858	7	582.748,142 672.278,281	6.397
7	582.748,142 672.278,281	8	582.742,375 672.284,801	8.705	8	582.742,375 672.284,801	9	582.737,733 672.290,469	7.326	9	582.737,733 672.290,469	10	582.732,722 672.298,05	9.087
10	582.732,722 672.298,05	11	582.726,979 672.307,178	10.78 4	11	582.726,979 672.307,178	12	582.722,578 672.318,699	12.33 3	12	582.722,578 672.318,699	13	582.720,206 672.332,778	14.27 7
13	582.720,206 672.332,778	14	582.718,873 672.340,813	8.145	14	582.718,873 672.340,813	15	582.719,069 672.347,493	6.683	15	582.719,069 672.347,493	16	582.718,467 672.355,238	7.768

Punct început	X / Y	Punct sfârșit	X / Y	Lungime segment	Punct început	X / Y	Punct sfârșit	X / Y	Lungime segment	Punct început	X / Y	Punct sfârșit	X / Y	Lungime segment
16	582.718,467 672.355,238	17	582.717,247 672.364,498	9.34	17	582.717,247 672.364,498	18	582.716,312 672.370,221	5.799	18	582.716,312 672.370,221	19	582.714,838 672.376,499	6.449
19	582.714,838 672.376,499	20	582.713,791 672.378,599	2.347	20	582.713,791 672.378,599	21	582.710,79 672.384,618	6.726	21	582.710,79 672.384,618	22	582.707,622 672.392,065	8.093
22	582.707,622 672.392,065	23	582.702,739 672.399,641	9.013	23	582.702,739 672.399,641	24	582.699,995 672.404,163	5.289	24	582.699,995 672.404,163	25	582.688,08 672.415,232	16.26 3
25	582.688,08 672.415,232	26	582.679,575 672.421,71	10.69 1	26	582.679,575 672.421,71	27	582.671,947 672.427,568	9.618	27	582.671,947 672.427,568	28	582.661,61 672.433,208	11.77 6
28	582.661,61 672.433,208	29	582.645,732 672.440,761	17.58 3	29	582.645,732 672.440,761	30	582.638,746 672.444,028	7.712	30	582.638,746 672.444,028	31	582.640,125 672.439,956	4.299
31	582.640,125 672.439,956	32	582.648,106 672.407,978	32.95 9	32	582.648,106 672.407,978	33	582.648,8 672.405,196	2.867	33	582.648,8 672.405,196	34	582.641,316 672.394,718	12.87 6
34	582.641,316 672.394,718	35	582.631,506 672.382,016	16.04 9	35	582.631,506 672.382,016	36	582.491,275 672.462,367	161.6 2	36	582.491,275 672.462,367	37	582.491,196 672.453,422	8.945
37	582.491,196 672.453,422	38	582.490,568 672.444,568	8.876	38	582.490,568 672.444,568	39	582.489,159 672.440,895	3.934	39	582.489,159 672.440,895	40	582.552,022 672.401,312	74.28 7
40	582.552,022 672.401,312	41	582.607,801 672.362,372	68.02 7	41	582.607,801 672.362,372	42	582.655,329 672.325,391	60.22	42	582.655,329 672.325,391	43	582.680,691 672.304,858	32.63 2
43	582.680,691 672.304,858	44	582.696,366 672.291,36	20.68 6	44	582.696,366 672.291,36	45	582.707,125 672.281,529	14.57 4	45	582.707,125 672.281,529	46	582.715,232 672.274,332	10.84 1
46	582.715,232 672.274,332	47	582.721,358 672.269,688	7.687	47	582.721,358 672.269,688	48	582.727,49 672.266,345	6.984	48	582.727,49 672.266,345	49	582.740,134 672.260,606	13.88 5
49	582.740,134 672.260,606	50	582.773,048 672.247,718	35.34 7	50	582.773,048 672.247,718	1	582.788,008 672.244,69	15.26 3					

** Lungimile segmentelor sunt determinate în planul de proiecție Stereo 70 și sunt rotunjite la 1 milimetru.

*** Distanța dintre puncte este formată din segmente cumulate ce sunt mai mici decât valoarea 1 milimetru.

**DATE DESPRE IMOBILUL NR. 12528**

Oficiul de Cadastru și Publicitate Imobiliară SUCEAVA
Biroul de Cadastru și Publicitate Imobiliară Gura Humorului

A. Partea I. Descrierea imobilului

TEREN Extravilan

Adresa: Jud. Suceava

Nr. Crt	Nr cadastral Nr. topografic	Suprafața* (mp)	Observații / Referințe
A1		1.141	Sector cadastral:15 Teren neimprejmuit;

B. Partea II. Proprietari și acte

Inscrieri privitoare la dreptul de proprietate și alte drepturi reale		Referințe
12528 / 18/03/2022		
Act Normativ nr. 7, din 13/03/1996 emis de PARLAMENTUL ROMANIEI;		
B1	Inscrierea provizorie, drept de PROPRIETATE, dobandit prin Lege, cota actuala 1/1, cota initiala 1/1 1) COMUNA DRAGOIESTI, CIF:4441190	A1

C. Partea III. SARCINI .

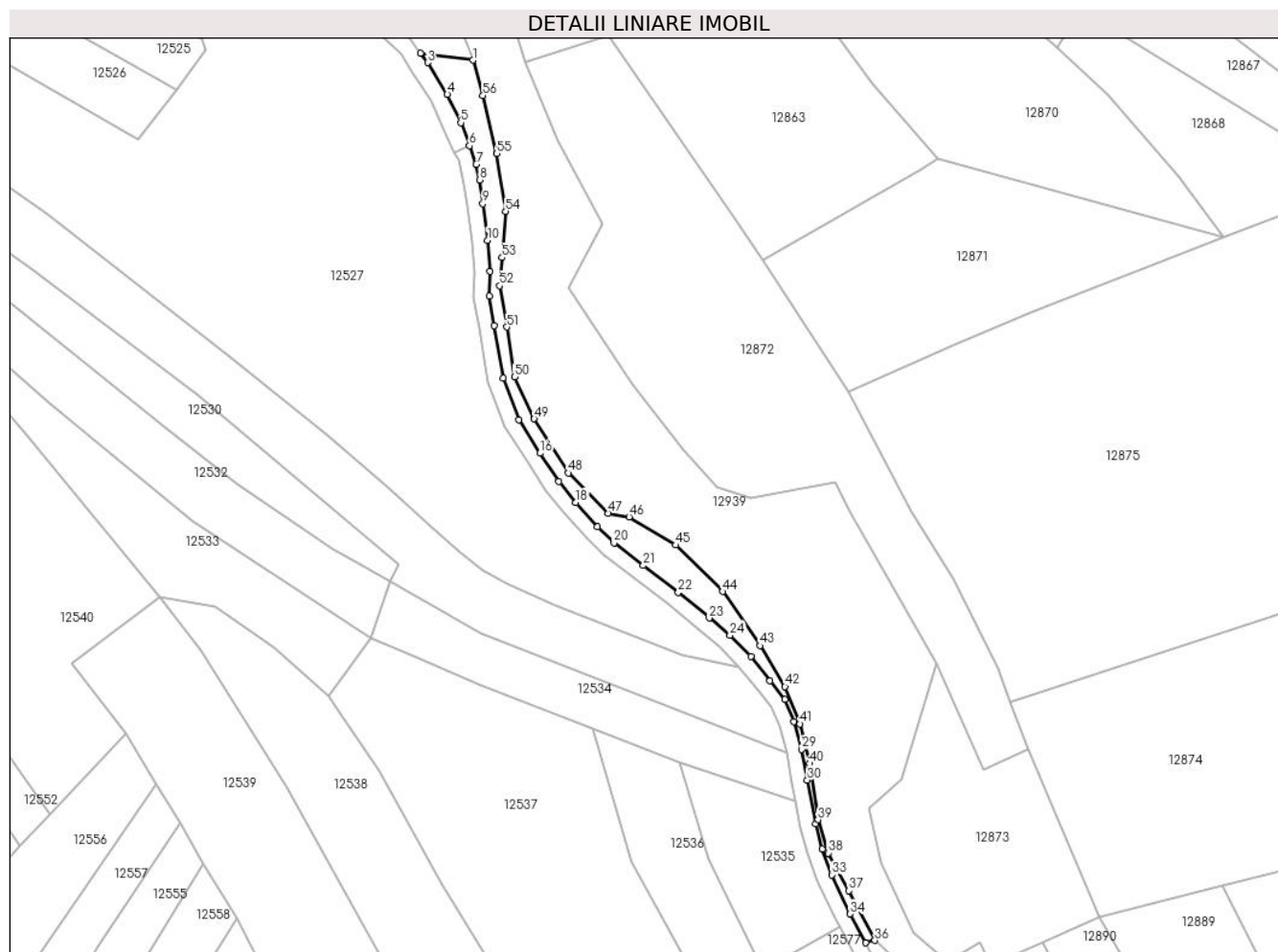
Inscrieri privind dezmembramintele dreptului de proprietate, drepturi reale de garanție și sarcini	Referințe
NU SUNT	

Anexa Nr. 1 La Partea I

Teren

Nr cadastral	Suprafața (mp)*	Observații / Referințe
	1.141	

* Suprafața este determinată în planul de proiecție Stereo 70.



Date referitoare la teren

Crt	Categorie folosință	Intravilan	Suprafața (mp)	Tarla	Parcelă	Nr. topo	Observații / Referințe
1	neproductiv	NU	1.141	26	523	-	

Lungime Segmente

1) Valorile lungimilor segmentelor sunt obținute din proiecție în plan.

Punct început	X / Y	Punct sfârșit	X / Y	Lungime segment
1	582.718,61 672.402,56	2	582.704,942 672.404,356	13.785
4	582.711,933 672.393,624	5	582.715,435 672.386,295	8.123
7	582.719,479 672.375,464	8	582.720,358 672.371,386	4.172
10	582.722,447 672.355,654	11	582.723,074 672.347,59	8.088
13	582.724,151 672.333,437	14	582.726,457 672.319,755	13.875
16	582.736,083 672.300,218	17	582.740,957 672.292,845	8.838
2	582.704,942 672.404,356	3	582.706,789 672.401,938	3.043
5	582.715,435 672.386,295	6	582.717,69 672.380,255	6.447
8	582.720,358 672.371,386	9	582.721,193 672.365,165	6.277
11	582.723,074 672.347,59	12	582.722,883 672.341,084	6.509
14	582.726,457 672.319,755	15	582.730,575 672.308,974	11.541
17	582.740,957 672.292,845	18	582.745,421 672.287,394	7.046
3	582.706,789 672.401,938	4	582.711,933 672.393,624	9.777
6	582.717,69 672.380,255	7	582.719,479 672.375,464	5.114
9	582.721,193 672.365,165	10	582.722,447 672.355,654	9.593
12	582.722,883 672.341,084	13	582.724,151 672.333,437	7.751
15	582.730,575 672.308,974	16	582.736,083 672.300,218	10.344
18	582.745,421 672.287,394	19	582.751,028 672.281,055	8.463

Punct început	X / Y	Punct sfârșit	X / Y	Lungime segment	Punct început	X / Y	Punct sfârșit	X / Y	Lungime segment	Punct început	X / Y	Punct sfârșit	X / Y	Lungime segment
19	582.751,028 672.281,055	20	582.755,38 672.276,891	6.023	20	582.755,38 672.276,891	21	582.762,996 672.270,976	9.643	21	582.762,996 672.270,976	22	582.772,129 672.264,028	11.475
22	582.772,129 672.264,028	23	582.780,184 672.257,278	10.509	23	582.780,184 672.257,278	24	582.785,591 672.252,86	6.982	24	582.785,591 672.252,86	25	582.791,011 672.247,34	7.736
25	582.791,011 672.247,34	26	582.796,018 672.241,018	8.065	26	582.796,018 672.241,018	27	582.799,833 672.236,145	6.189	27	582.799,833 672.236,145	28	582.802,225 672.230,398	6.225
28	582.802,225 672.230,398	29	582.804,303 672.223,16	7.53	29	582.804,303 672.223,16	30	582.805,749 672.215,116	8.173	30	582.805,749 672.215,116	31	582.807,944 672.203,735	11.591
31	582.807,944 672.203,735	32	582.809,628 672.197,206	6.743	32	582.809,628 672.197,206	33	582.812,13 672.190,452	7.203	33	582.812,13 672.190,452	34	582.816,886 672.180,263	11.244
34	582.816,886 672.180,263	35	582.820,87 672.172,76	8.495	35	582.820,87 672.172,76	36	582.823,321 672.173,358	2.523	36	582.823,321 672.173,358	37	582.816,572 672.186,326	14.619
37	582.816,572 672.186,326	38	582.811,133 672.196,112	11.196	38	582.811,133 672.196,112	39	582.808,52 672.204,782	9.055	39	582.808,52 672.204,782	40	582.806,272 672.219,422	14.812
40	582.806,272 672.219,422	41	582.803,814 672.229,734	10.601	41	582.803,814 672.229,734	42	582.799,931 672.239,434	10.448	42	582.799,931 672.239,434	43	582.793,427 672.250,109	12.5
43	582.793,427 672.250,109	44	582.783,664 672.264,224	17.162	44	582.783,664 672.264,224	45	582.771,494 672.276,302	17.146	45	582.771,494 672.276,302	46	582.759,326 672.283,633	14.206
46	582.759,326 672.283,633	47	582.753,897 672.284,569	5.509	47	582.753,897 672.284,569	48	582.743,48 672.295,065	14.788	48	582.743,48 672.295,065	49	582.734,557 672.309,165	16.686
49	582.734,557 672.309,165	50	582.729,409 672.320,059	12.049	50	582.729,409 672.320,059	51	582.727,416 672.333,081	13.174	51	582.727,416 672.333,081	52	582.725,567 672.343,835	10.912
52	582.725,567 672.343,835	53	582.726,185 672.351,124	7.315	53	582.726,185 672.351,124	54	582.727,117 672.363,196	12.108	54	582.727,117 672.363,196	55	582.724,837 672.378,226	15.202
55	582.724,837 672.378,226	56	582.721,212 672.393,338	15.541	56	582.721,212 672.393,338	1	582.718,61 672.402,56	9.582					

** Lungimile segmentelor sunt determinate în planul de proiecție Stereo 70 și sunt rotunjite la 1 milimetru.

*** Distanța dintre puncte este formată din segmente cumulate ce sunt mai mici decât valoarea 1 milimetru.

**DATE DESPRE IMOBILUL NR. 12529**

Oficiul de Cadastru și Publicitate Imobiliară SUCEAVA
Biroul de Cadastru și Publicitate Imobiliară Gura Humorului

A. Partea I. Descrierea imobilului

TEREN Extravilan

Adresa: Jud. Suceava

Nr. Crt	Nr cadastral Nr. topografic	Suprafața* (mp)	Observații / Referințe
A1		5.370	Sector cadastral:15 Teren neimprejmuit;

B. Partea II. Proprietari și acte

Inscrieri privitoare la dreptul de proprietate și alte drepturi reale		Referințe
12529 / 18/03/2022		
Act Normativ nr. 7, din 13/03/1996 emis de PARLAMENTUL ROMANIEI;		
B1	Intabulare, drept de PROPRIETATE, dobandit prin Lege, cota actuala 1/1, cota initiala 1/1 1) NEIDENTIFICAT NEIDENTIFICAT	A1
Act Administrativ nr. 1926, din 14/03/2022 emis de PRIMARIA COMUNEI DRAGOIESTI;		
B2	Se noteaza posesia factica in favoarea lui 1) NITAN LAURA	A1

C. Partea III. SARCINI .

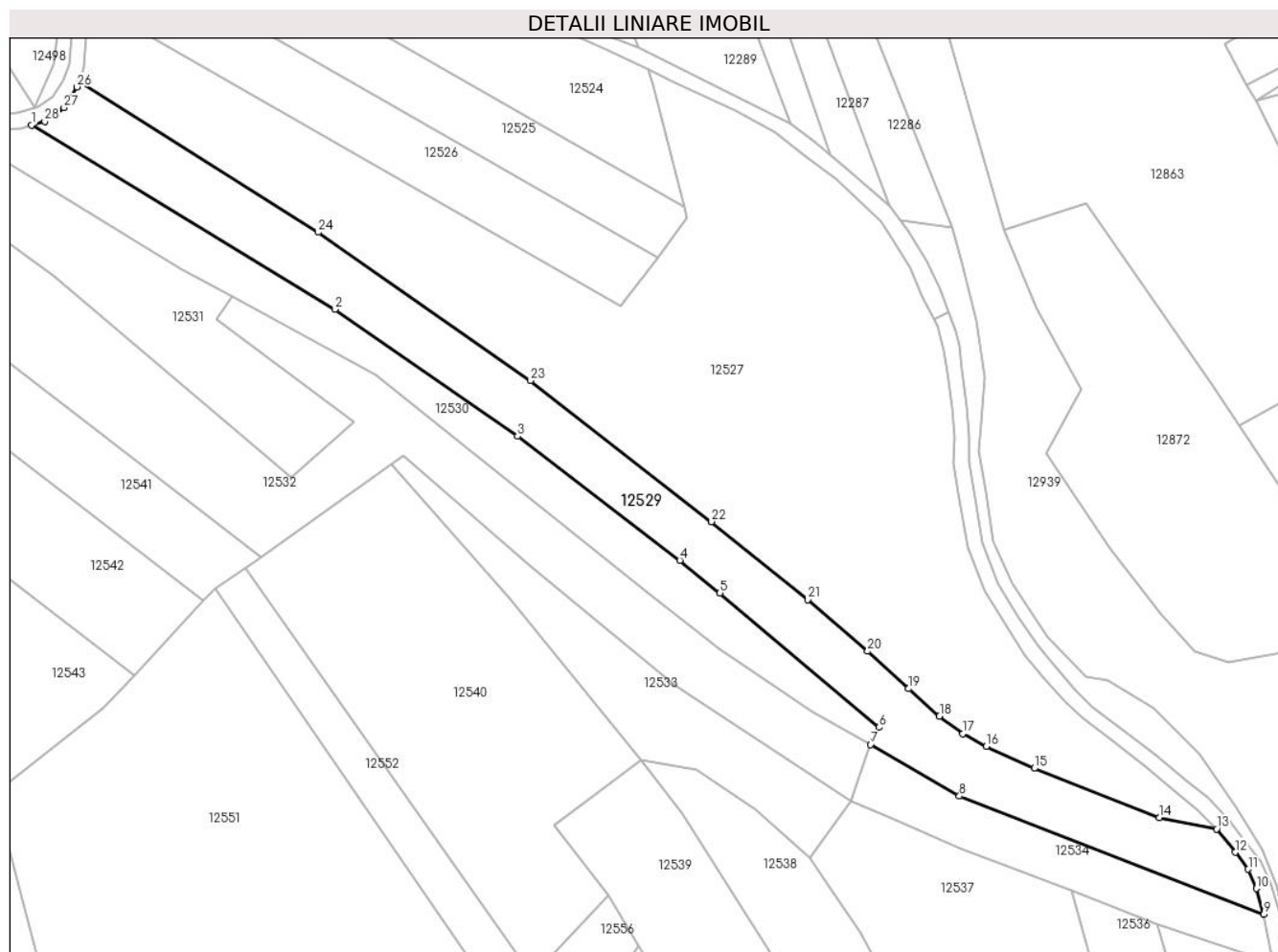
Inscrieri privind dezmembramintele dreptului de proprietate, drepturi reale de garanție și sarcini	Referințe
NU SUNT	

Anexa Nr. 1 La Partea I

Teren

Nr cadastral	Suprafața (mp)*	Observații / Referințe
	5.370	

* Suprafața este determinată în planul de proiecție Stereo 70.



Date referitoare la teren

Crt	Categorie folosință	Intravilan	Suprafața (mp)	Tarla	Parcelă	Nr. topo	Observații / Referințe
1	arabil	NU	5.370	27	544	-	

Lungime Segmente

1) Valorile lungimilor segmentelor sunt obținute din proiecție în plan.

Punct început	X / Y	Punct sfârșit	X / Y	Lungime segment (** (m)
1	582.476,717 672.429,514	2	582.556,366 672.381,082	93.218
3	582.604,39 672.347,78	4	582.647,022 672.315,219	53.644
5	582.657,55 672.306,61	6	582.699,36 672.271,36	54.687
7	582.697,15 672.266,85	8	582.720,458 672.253,334	26.943
9	582.800,402 672.222,252	10	582.798,444 672.229,073	7.096

Punct început	X / Y	Punct sfârșit	X / Y	Lungime segment (** (m)
2	582.556,366 672.381,082	3	582.604,39 672.347,78	58.441
4	582.647,022 672.315,219	5	582.657,55 672.306,61	13.6
6	582.699,36 672.271,36	7	582.697,15 672.266,85	5.022
8	582.720,458 672.253,334	9	582.800,402 672.222,252	85.774
10	582.798,444 672.229,073	11	582.796,349 672.234,107	5.453

Punct început	X / Y	Punct sfârșit	X / Y	Lungime segment (** (m)
11	582.796,349 672.234,107	12	582.792,875 672.238,544	5.635
13	582.788,008 672.244,69	14	582.773,048 672.247,718	15.263
15	582.740,134 672.260,606	16	582.727,49 672.266,345	13.885
17	582.721,358 672.269,688	18	582.715,232 672.274,332	7.687
19	582.707,125 672.281,529	20	582.696,366 672.291,36	14.574
21	582.680,691 672.304,858	22	582.655,329 672.325,391	32.632
23	582.607,801 672.362,372	24	582.552,022 672.401,312	68.027
25	582.489,159 672.440,895	26	582.488,624 672.439,5	1.494
27	582.485,204 672.434,033	28	582.480,149 672.430,454	6.194

Punct început	X / Y	Punct sfârșit	X / Y	Lungime segment (** (m)
12	582.792,875 672.238,544	13	582.788,008 672.244,69	7.84
14	582.773,048 672.247,718	15	582.740,134 672.260,606	35.347
16	582.727,49 672.266,345	17	582.721,358 672.269,688	6.984
18	582.715,232 672.274,332	19	582.707,125 672.281,529	10.841
20	582.696,366 672.291,36	21	582.680,691 672.304,858	20.686
22	582.655,329 672.325,391	23	582.607,801 672.362,372	60.22
24	582.552,022 672.401,312	25	582.489,159 672.440,895	74.287
26	582.488,624 672.439,5	27	582.485,204 672.434,033	6.449
28	582.480,149 672.430,454	1	582.476,717 672.429,514	3.558

** Lungimile segmentelor sunt determinate în planul de proiecție Stereo 70 și sunt rotunjite la 1 milimetru.

*** Distanța dintre puncte este formată din segmente cumulate ce sunt mai mici decât valoarea 1 milimetru.

**DATE DESPRE IMOBILUL NR. 12530**

Oficiul de Cadastru și Publicitate Imobiliară SUCEAVA
Biroul de Cadastru și Publicitate Imobiliară Gura Humorului

A. Partea I. Descrierea imobilului

TEREN Extravilan

Adresa: Jud. Suceava

Nr. Crt	Nr cadastral Nr. topografic	Suprafața* (mp)	Observații / Referințe
A1		2.948	Sector cadastral:15 Teren neimprejmuit;

B. Partea II. Proprietari și acte

Inscrieri privitoare la dreptul de proprietate și alte drepturi reale		Referințe
12530 / 18/03/2022		
Act Normativ nr. 7, din 13/03/1996 emis de PARLAMENTUL ROMANIEI;		
B1	Inscrierea provizorie, drept de PROPRIETATE, dobandit prin Lege, cota actuala 1/1, cota initiala 1/1 1) COMUNA DRAGOIESTI, CIF:4441190	A1

C. Partea III. SARCINI .

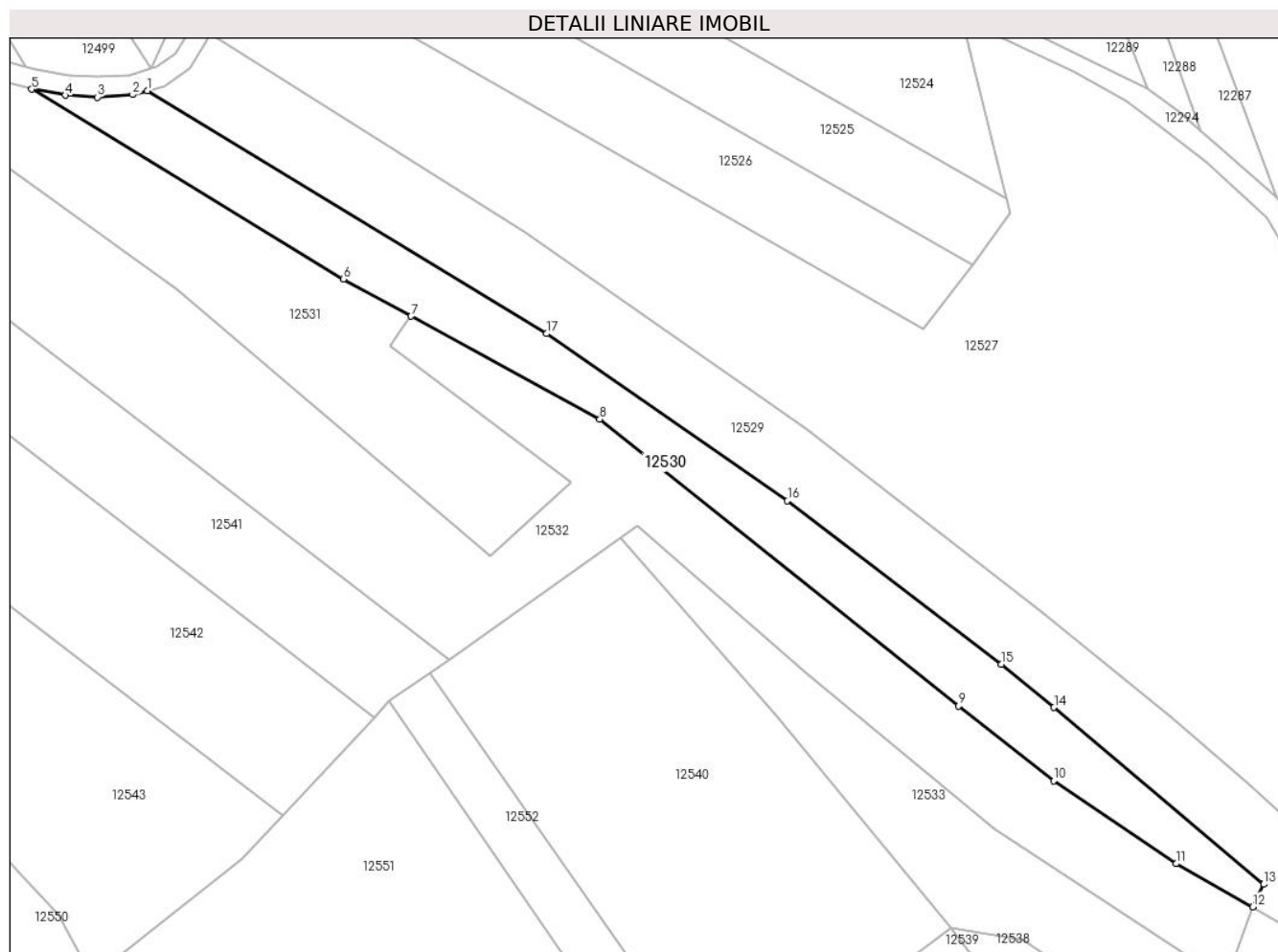
Inscrieri privind dezmembramintele dreptului de proprietate, drepturi reale de garanție și sarcini	Referințe
NU SUNT	

Anexa Nr. 1 La Partea I

Teren

Nr cadastral	Suprafața (mp)*	Observații / Referințe
	2.948	

* Suprafața este determinată în planul de proiecție Stereo 70.



Date referitoare la teren

Crt	Categorie folosință	Intravilan	Suprafața (mp)	Tarla	Parcelă	Nr. topo	Observații / Referințe
1	arabil	NU	2.948	27	544	-	

Lungime Segmente

1) Valorile lungimilor segmentelor sunt obținute din proiecție în plan.

Punct început	X / Y	Punct sfârșit	X / Y	Lungime segment (** (m)
1	582.476,717 672.429,514	2	582.473,802 672.428,715	3.023
2	582.473,802 672.428,715	3	582.466,701 672.428,216	7.119
3	582.466,701 672.428,216	4	582.460,336 672.428,62	6.378
4	582.460,336 672.428,62	5	582.453,631 672.429,819	6.811
5	582.453,631 672.429,819	6	582.515,79 672.391,95	72.786

Punct început	X / Y	Punct sfârșit	X / Y	Lungime segment (** (m)
6	582.515,79 672.391,95	7	582.529,326 672.384,563	15.42
7	582.529,326 672.384,563	8	582.566,95 672.364,03	42.862
8	582.566,95 672.364,03	9	582.638,52 672.306,88	91.588
9	582.638,52 672.306,88	10	582.657,45 672.291,98	24.091
10	582.657,45 672.291,98	11	582.681,9 672.275,45	29.513
11	582.681,9 672.275,45	12	582.697,15 672.266,85	17.508
12	582.697,15 672.266,85	13	582.699,36 672.271,36	5.022
13	582.699,36 672.271,36	14	582.657,55 672.306,61	54.687
14	582.657,55 672.306,61	15	582.647,022 672.315,219	13.6
15	582.647,022 672.315,219	16	582.604,39 672.347,78	53.644
16	582.604,39 672.347,78	17	582.556,366 672.381,082	58.441
17	582.556,366 672.381,082	1	582.476,717 672.429,514	93.218

** Lungimile segmentelor sunt determinate în planul de proiecție Stereo 70 și sunt rotunjite la 1 milimetru.

*** Distanța dintre puncte este formată din segmente cumulate ce sunt mai mici decât valoarea 1 milimetru.

**DATE DESPRE IMOBILUL NR. 12531**

Oficiul de Cadastru și Publicitate Imobiliară SUCEAVA
Biroul de Cadastru și Publicitate Imobiliară Gura Humorului

A. Partea I. Descrierea imobilului

TEREN Extravilan

Adresa: Jud. Suceava

Nr. Crt	Nr cadastral Nr. topografic	Suprafața* (mp)	Observații / Referințe
A1		3.000	Sector cadastral:15 Teren neimprejmuit;

B. Partea II. Proprietari și acte

Inscrieri privitoare la dreptul de proprietate și alte drepturi reale		Referințe
12531 / 18/03/2022		
Act Normativ nr. 7, din 13/03/1996 emis de PARLAMENTUL ROMANIEI;		
B1	Inscrierea provizorie, drept de PROPRIETATE, dobandit prin Lege, cota actuala 1/1, cota initiala 1/1 1) COMUNA DRAGOIESTI, CIF:4441190	A1

C. Partea III. SARCINI .

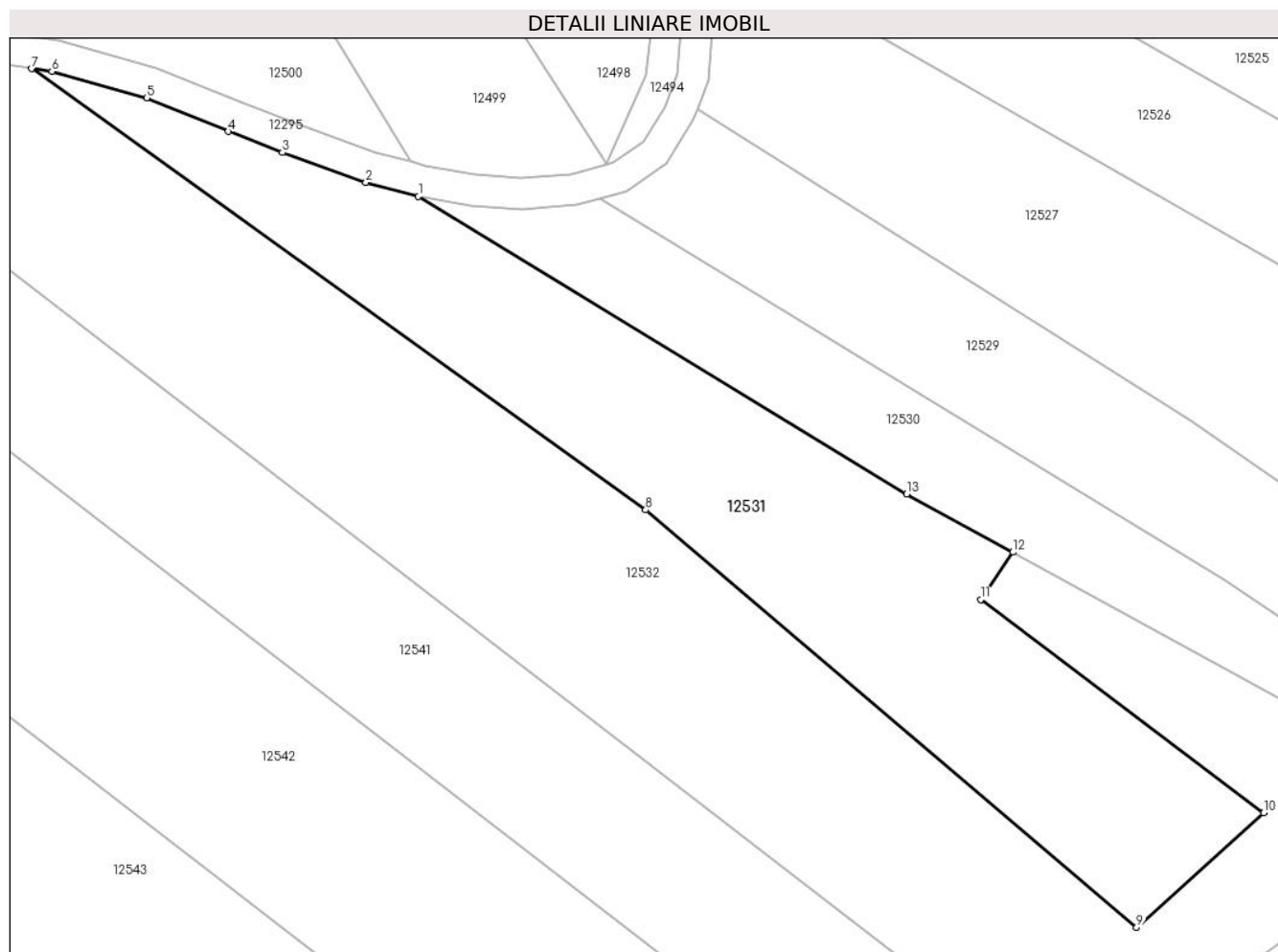
Inscrieri privind dezmembramintele dreptului de proprietate, drepturi reale de garanție și sarcini	Referințe
NU SUNT	

Anexa Nr. 1 La Partea I

Teren

Nr cadastral	Suprafața (mp)*	Observații / Referințe
	3.000	

* Suprafața este determinată în planul de proiecție Stereo 70.



Date referitoare la teren

Crt	Categorie folosință	Intra vilan	Suprafața (mp)	Tarla	Parcelă	Nr. topo	Observații / Referințe
1	arabil	NU	3.000	27	542	-	

Lungime Segmente

1) Valorile lungimilor segmentelor sunt obținute din proiecție în plan.

Punct început	X / Y	Punct sfârșit	X / Y	Lungime segment (** (m)
1	582.453,631 672.429,819	2	582.446,956 672.431,63	6.916
2	582.446,956 672.431,63	3	582.436,293 672.435,415	11.315
3	582.436,293 672.435,415	4	582.429,432 672.438,108	7.371
4	582.429,432 672.438,108	5	582.419,012 672.442,379	11.261
5	582.419,012 672.442,379	6	582.406,971 672.445,719	12.496

Punct început	X / Y	Punct sfârșit	X / Y	Lungime segment (** (m)
6	582.406,971 672.445,719	7	582.404,377 672.446,077	2.619
7	582.404,377 672.446,077	8	582.482,576 672.389,923	96.272
8	582.482,576 672.389,923	9	582.545,066 672.336,837	81.995
9	582.545,066 672.336,837	10	582.561,256 672.351,398	21.775
10	582.561,256 672.351,398	11	582.525,219 672.378,539	45.114
11	582.525,219 672.378,539	12	582.529,326 672.384,563	7.291
12	582.529,326 672.384,563	13	582.515,79 672.391,95	15.42
13	582.515,79 672.391,95	1	582.453,631 672.429,819	72.786

** Lungimile segmentelor sunt determinate în planul de proiecție Stereo 70 și sunt rotunjite la 1 milimetru.

*** Distanța dintre puncte este formată din segmente cumulate ce sunt mai mici decât valoarea 1 milimetru.

**DATE DESPRE IMOBILUL NR. 12532**

Oficiul de Cadastru și Publicitate Imobiliară SUCEAVA
Biroul de Cadastru și Publicitate Imobiliară Gura Humorului

A. Partea I. Descrierea imobilului

TEREN Extravilan

Adresa: Jud. Suceava

Nr. Crt	Nr cadastral Nr. topografic	Suprafața* (mp)	Observații / Referințe
A1		7.714	Sector cadastral:15 Teren neimprejmit;

B. Partea II. Proprietari și acte

Inscrieri privitoare la dreptul de proprietate și alte drepturi reale		Referințe
12532 / 18/03/2022		
Act Normativ nr. 7, din 13/03/1996 emis de PARLAMENTUL ROMANIEI;		
B1	Intabulare, drept de PROPRIETATE, dobandit prin Lege, cota actuala 1/1, cota initiala 1/1 1) NEIDENTIFICAT NEIDENTIFICAT	A1
Act Administrativ nr. 1927, din 14/03/2022 emis de PRIMARIA COMUNEI DRAGOIESTI;		
B2	Se noteaza posesia factica in favoarea lui 1) BRADATAN CONSTANTIN	A1

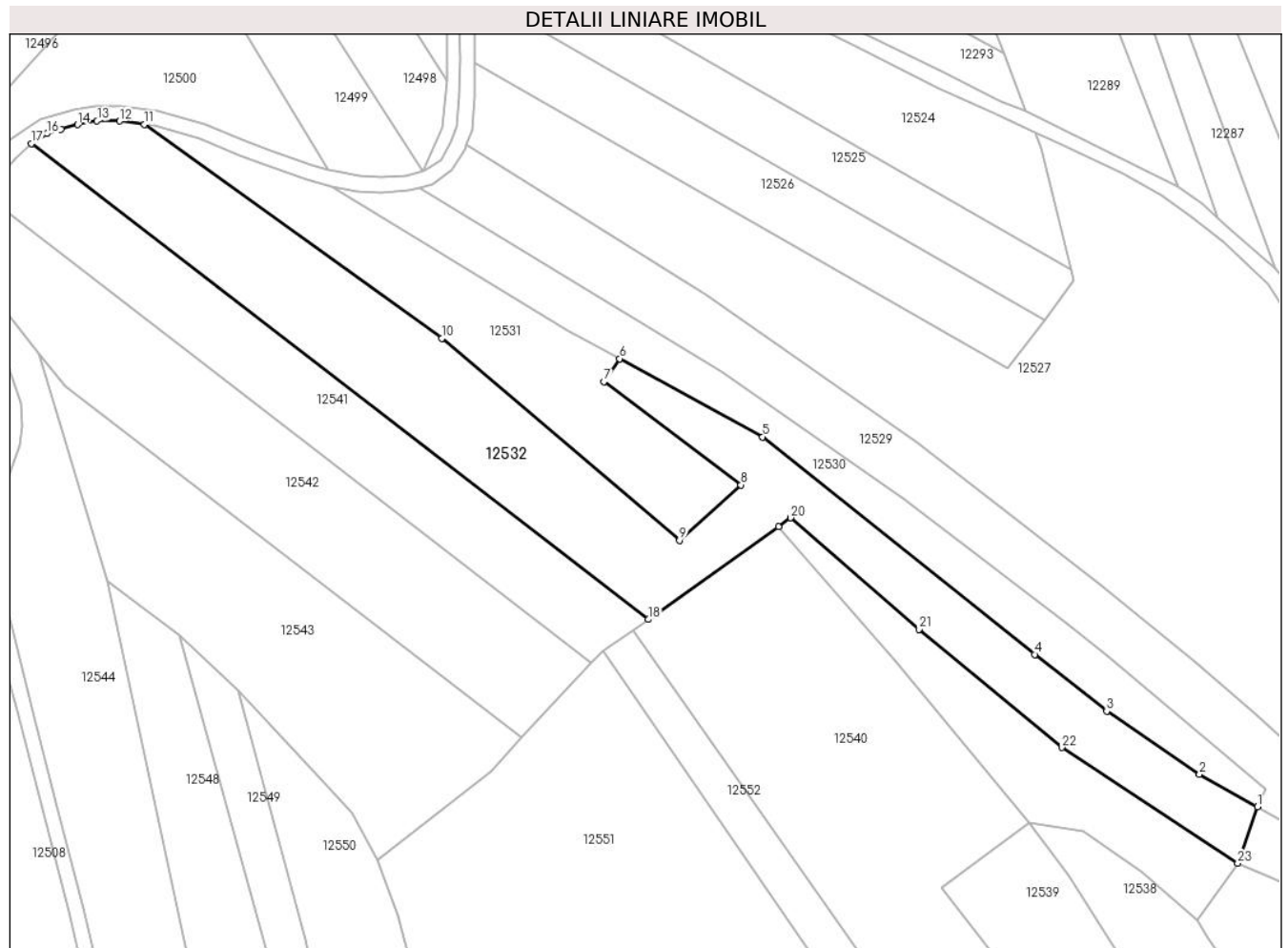
C. Partea III. SARCINI .

Inscrieri privind dezmembramintele dreptului de proprietate, drepturi reale de garanție și sarcini	Referințe
NU SUNT	

Teren

Nr cadastral	Suprafața (mp)*	Observații / Referințe
	7.714	

* Suprafața este determinată în planul de proiecție Stereo 70.



Date referitoare la teren

Crt	Categorie folosință	Intravilan	Suprafața (mp)	Tarla	Parcelă	Nr. topo	Observații / Referințe
1	arabil	NU	7.714	27	539,542,543	-	

Lungime Segmente

1) Valorile lungimilor segmentelor sunt obținute din proiecție în plan.

Punct început	X / Y	Punct sfârșit	X / Y	Lungime segment (** (m)
1	582.697,15 672.266,85	2	582.681,9 672.275,45	17.508
3	582.657,45 672.291,98	4	582.638,52 672.306,88	24.091
5	582.566,95 672.364,03	6	582.529,326 672.384,563	42.862
7	582.525,219 672.378,539	8	582.561,256 672.351,398	45.114
9	582.545,066 672.336,837	10	582.482,576 672.389,923	81.995

Punct început	X / Y	Punct sfârșit	X / Y	Lungime segment (** (m)
2	582.681,9 672.275,45	3	582.657,45 672.291,98	29.513
4	582.638,52 672.306,88	5	582.566,95 672.364,03	91.588
6	582.529,326 672.384,563	7	582.525,219 672.378,539	7.291
8	582.561,256 672.351,398	9	582.545,066 672.336,837	21.775
10	582.482,576 672.389,923	11	582.404,377 672.446,077	96.272

Punct început	X / Y	Punct sfârșit	X / Y	Lungime segment (** (m)
11	582.404,377 672.446,077	12	582.397,873 672.446,976	6.566
13	582.391,911 672.447,017	14	582.386,783 672.446,034	5.221
15	582.382,384 672.444,862	16	582.378,747 672.443,664	3.829
17	582.374,633 672.441,09	18	582.536,894 672.316,088	204.827
19	582.571,132 672.340,48	20	582.574,36 672.342,78	3.964
21	582.608,072 672.313,461	22	582.645,628 672.282,432	48.716
23	582.691,93 672.252,03	1	582.697,15 672.266,85	15.712

Punct început	X / Y	Punct sfârșit	X / Y	Lungime segment (** (m)
12	582.397,873 672.446,976	13	582.391,911 672.447,017	5.962
14	582.386,783 672.446,034	15	582.382,384 672.444,862	4.552
16	582.378,747 672.443,664	17	582.374,633 672.441,09	4.853
18	582.536,894 672.316,088	19	582.571,132 672.340,48	42.038
20	582.574,36 672.342,78	21	582.608,072 672.313,461	44.678
22	582.645,628 672.282,432	23	582.691,93 672.252,03	55.391

** Lungimile segmentelor sunt determinate în planul de proiecție Stereo 70 și sunt rotunjite la 1 milimetru.

*** Distanța dintre puncte este formată din segmente cumulate ce sunt mai mici decât valoarea 1 milimetru.

**DATE DESPRE IMOBILUL NR. 12533**

Oficiul de Cadastru și Publicitate Imobiliară SUCEAVA
 Biroul de Cadastru și Publicitate Imobiliară Gura Humorului

A. Partea I. Descrierea imobilului

TEREN Extravilan

Adresa: Jud. Suceava

Nr. Crt	Nr cadastral Nr. topografic	Suprafața* (mp)	Observații / Referințe
A1		1.998	Sector cadastral:15 Teren neimprejmuit;

B. Partea II. Proprietari și acte

Inscrieri privitoare la dreptul de proprietate și alte drepturi reale		Referințe
12533 / 18/03/2022		
Act Normativ nr. 7, din 13/03/1996 emis de PARLAMENTUL ROMANIEI;		
B1	Inscrierea provizorie, drept de PROPRIETATE, dobandit prin Lege, cota actuala 1/1, cota initiala 1/1 1) COMUNA DRAGOIESTI, CIF:4441190, Proprietar neindentificat.	A1

C. Partea III. SARCINI .

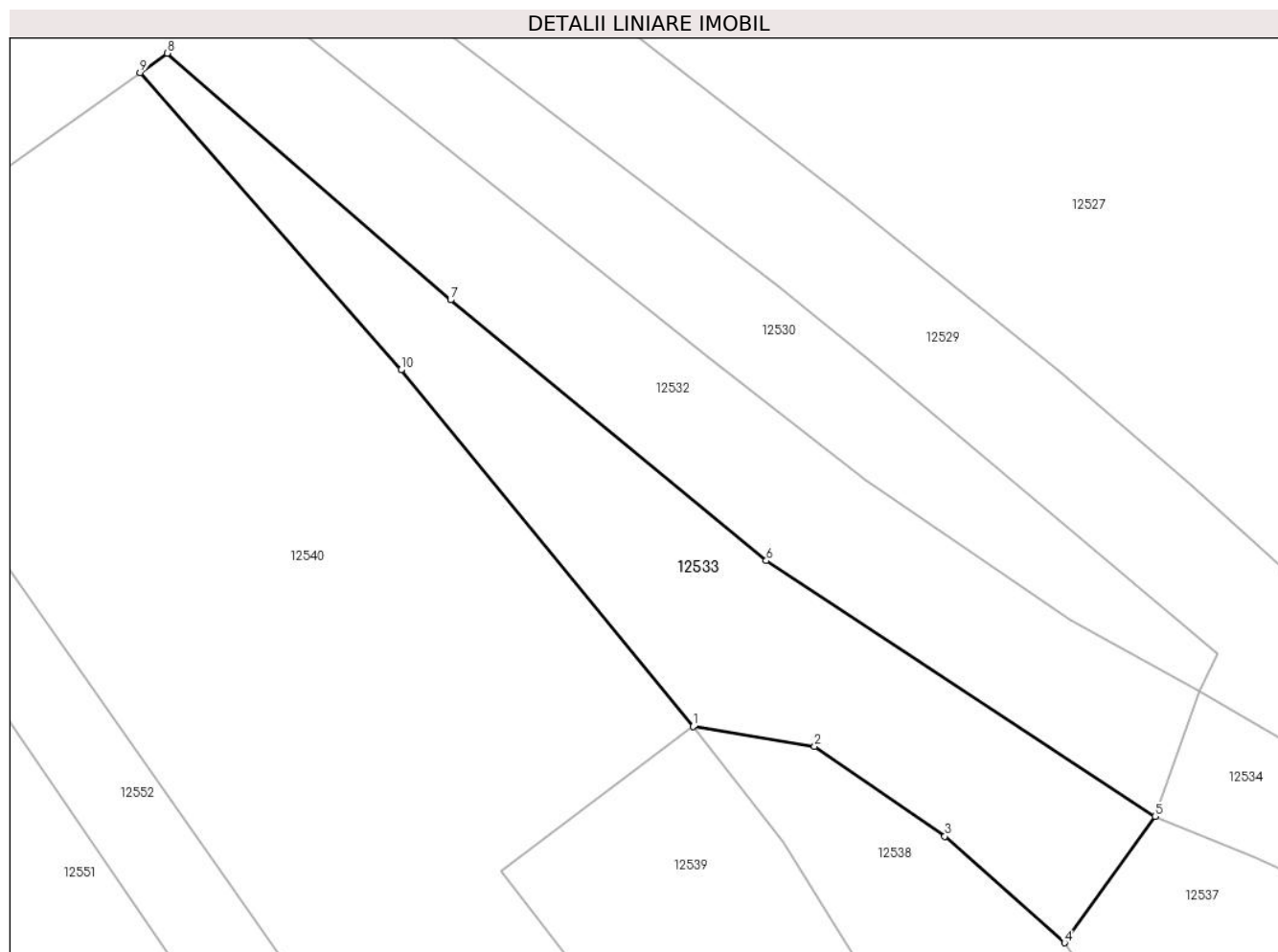
Inscrieri privind dezmembramintele dreptului de proprietate, drepturi reale de garanție și sarcini	Referințe
NU SUNT	

Anexa Nr. 1 La Partea I

Teren

Nr cadastral	Suprafața (mp)*	Observații / Referințe
	1.998	

* Suprafața este determinată în planul de proiecție Stereo 70.



Date referitoare la teren

Crt	Categorie folosință	Intra vilan	Suprafața (mp)	Tarla	Parcelă	Nr. topo	Observații / Referințe
1	arabil	NU	1.998	27	543	-	

Lungime Segmente

1) Valorile lungimilor segmentelor sunt obținute din proiecție în plan.

Punct început	X / Y	Punct sfârșit	X / Y	Lungime segment (** (m)
1	582.636,939 672.262,715	2	582.651,39 672.260,34	14.645
2	582.651,39 672.260,34	3	582.666,909 672.249,669	18.834
3	582.666,909 672.249,669	4	582.681,143 672.237,001	19.055
4	582.681,143 672.237,001	5	582.691,93 672.252,03	18.499
5	582.691,93 672.252,03	6	582.645,628 672.282,432	55.391

Punct început	X / Y	Punct sfârșit	X / Y	Lungime segment (** (m)
6	582.645,628 672.282,432	7	582.608,072 672.313,461	48.716
7	582.608,072 672.313,461	8	582.574,36 672.342,78	44.678
8	582.574,36 672.342,78	9	582.571,132 672.340,48	3.964
9	582.571,132 672.340,48	10	582.602,19 672.305,13	47.056
10	582.602,19 672.305,13	1	582.636,939 672.262,715	54.832

** Lungimile segmentelor sunt determinate în planul de proiecție Stereo 70 și sunt rotunjite la 1 milimetru.

*** Distanța dintre puncte este formată din segmente cumulate ce sunt mai mici decât valoarea 1 milimetru.

**DATE DESPRE IMOBILUL NR. 12534**

Oficiul de Cadastru și Publicitate Imobiliară SUCEAVA
 Biroul de Cadastru și Publicitate Imobiliară Gura Humorului

A. Partea I. Descrierea imobilului

TEREN Extravilan

Adresa: Jud. Suceava

Nr. Crt	Nr cadastral Nr. topografic	Suprafața* (mp)	Observații / Referințe
A1		1.469	Sector cadastral:15 Teren neimprejmuit;

B. Partea II. Proprietari și acte

Inscrieri privitoare la dreptul de proprietate și alte drepturi reale		Referințe
12534 / 18/03/2022		
Act Normativ nr. 7, din 13/03/1996 emis de PARLAMENTUL ROMANIEI;		
B1	Inscrierea provizorie, drept de PROPRIETATE, dobandit prin Lege, cota actuala 1/1, cota initiala 1/1 1) COMUNA DRAGOIESTI, CIF:4441190	A1

C. Partea III. SARCINI .

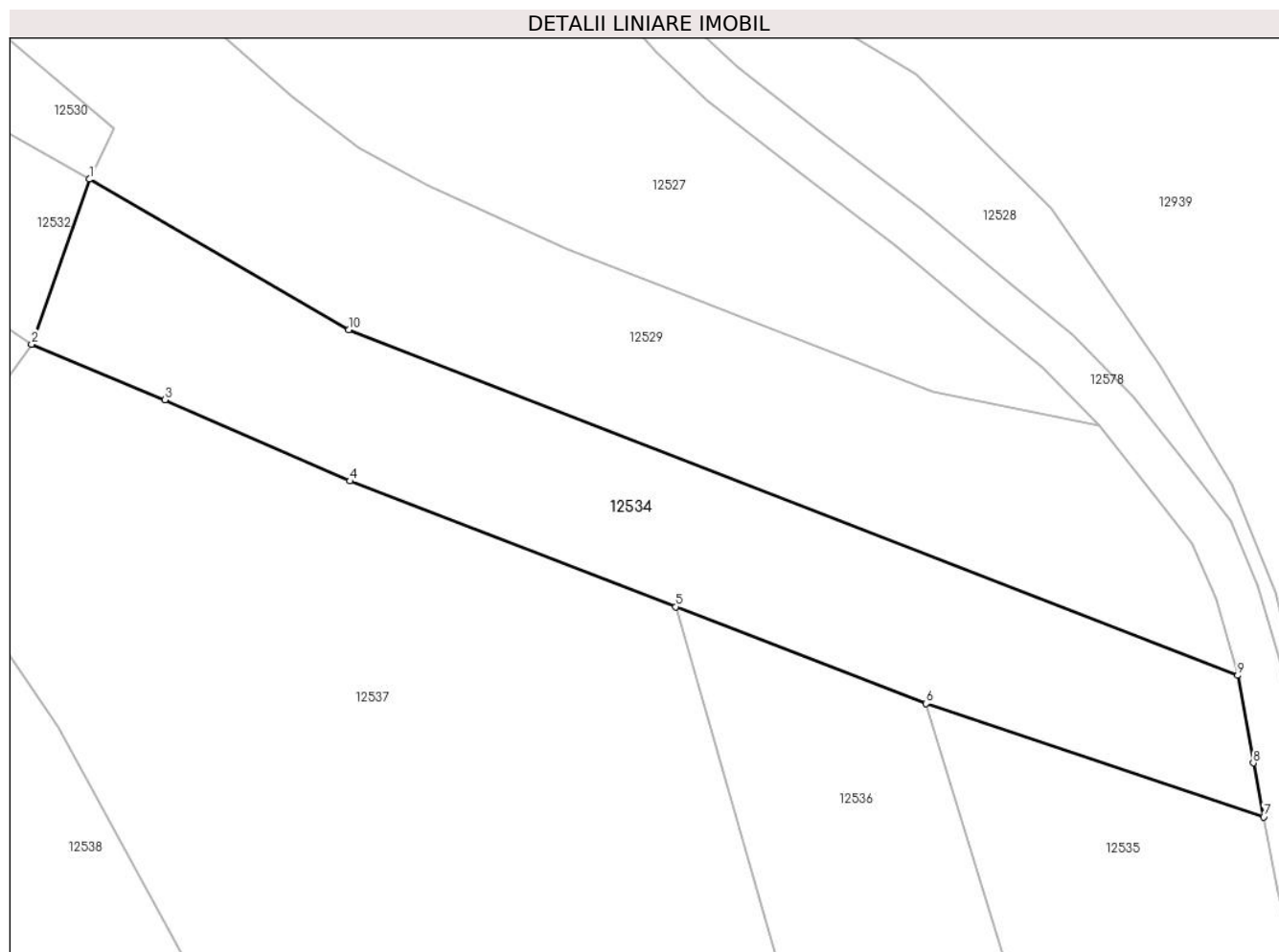
Inscrieri privind dezmembramintele dreptului de proprietate, drepturi reale de garanție și sarcini	Referințe
NU SUNT	

Anexa Nr. 1 La Partea I

Teren

Nr cadastral	Suprafața (mp)*	Observații / Referințe
	1.469	

* Suprafața este determinată în planul de proiecție Stereo 70.



Date referitoare la teren

Crt	Categorie folosință	Intravilan	Suprafața (mp)	Tarla	Parcelă	Nr. topo	Observații / Referințe
1	arabil	NU	1.469	27	548	-	

Lungime Segmente

1) Valorile lungimilor segmentelor sunt obținute din proiecție în plan.

Punct început	X / Y	Punct sfârșit	X / Y	Lungime segment (** (m)
1	582.697,15 672.266,85	2	582.691,93 672.252,03	15.712
2	582.691,93 672.252,03	3	582.703,923 672.247,032	12.993
3	582.703,923 672.247,032	4	582.720,548 672.239,72	18.162
4	582.720,548 672.239,72	5	582.749,866 672.228,413	31.423
5	582.749,866 672.228,413	6	582.772,393 672.219,727	24.144

Punct început	X / Y	Punct sfârșit	X / Y	Lungime segment (** (m)
6	582.772,393 672.219,727	7	582.802,751 672.209,542	32.021
7	582.802,751 672.209,542	8	582.801,817 672.214,384	4.931
8	582.801,817 672.214,384	9	582.800,402 672.222,252	7.994
9	582.800,402 672.222,252	10	582.720,458 672.253,334	85.774
10	582.720,458 672.253,334	1	582.697,15 672.266,85	26.943

** Lungimile segmentelor sunt determinate în planul de proiecție Stereo 70 și sunt rotunjite la 1 milimetru.

*** Distanța dintre puncte este formată din segmente cumulate ce sunt mai mici decât valoarea 1 milimetru.

**DATE DESPRE IMOBILUL NR. 12535**

Oficiul de Cadastru și Publicitate Imobiliară SUCEAVA
 Biroul de Cadastru și Publicitate Imobiliară Gura Humorului

A. Partea I. Descrierea imobilului

TEREN Extravilan

Adresa: Jud. Suceava

Nr. Crt	Nr cadastral Nr. topografic	Suprafața* (mp)	Observații / Referințe
A1		1.133	Sector cadastral:15 Teren neimprejmuit;

B. Partea II. Proprietari și acte

Inscrieri privitoare la dreptul de proprietate și alte drepturi reale		Referințe
12535 / 18/03/2022		
Act Normativ nr. 7, din 13/03/1996 emis de PARLAMENTUL ROMANIEI;		
B1	Inscrierea provizorie, drept de PROPRIETATE, dobandit prin Lege, cota actuala 1/1, cota initiala 1/1 1) COMUNA DRAGOIESTI, CIF:4441190	A1

C. Partea III. SARCINI .

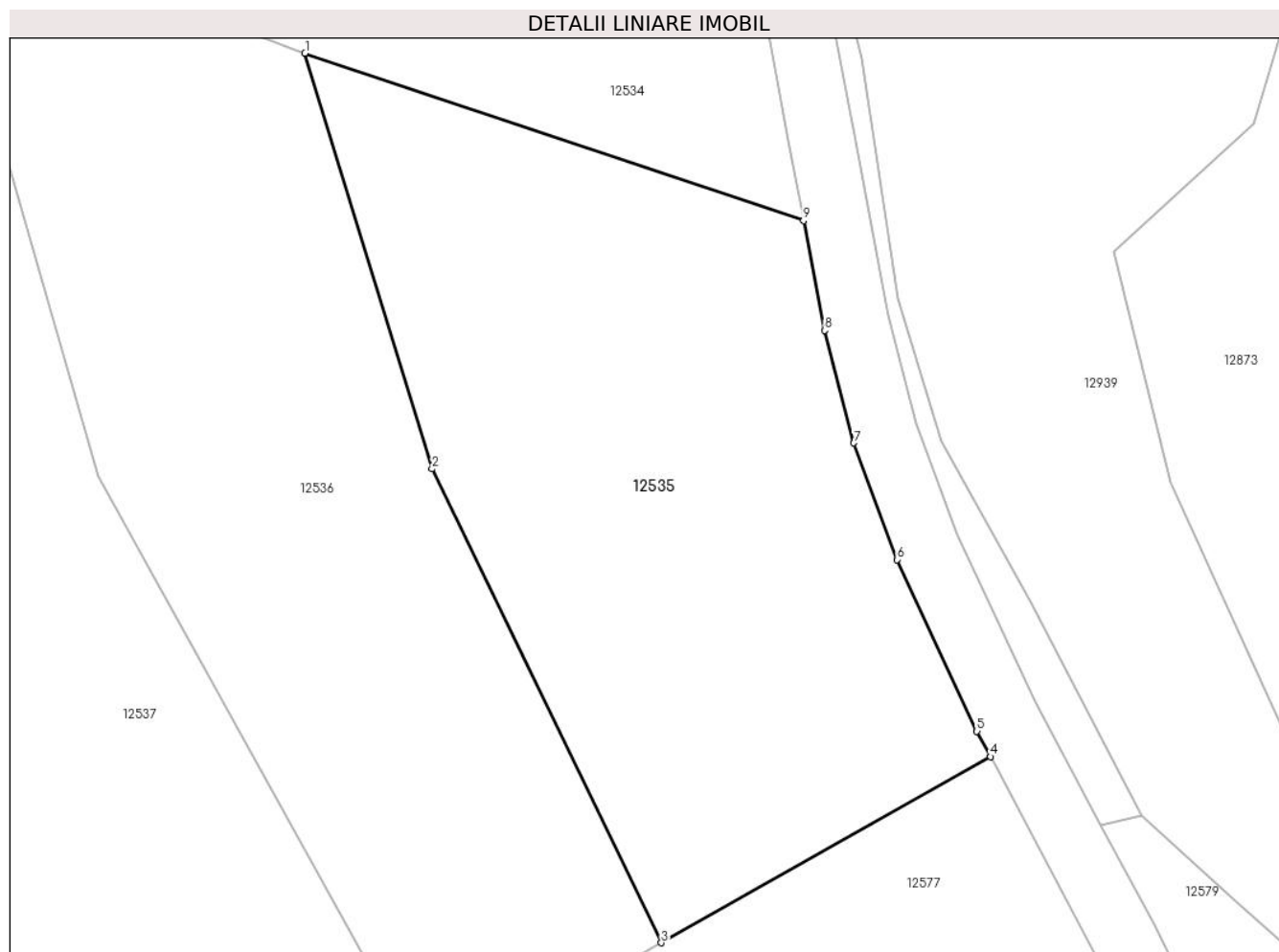
Inscrieri privind dezmembramintele dreptului de proprietate, drepturi reale de garanție și sarcini	Referințe
NU SUNT	

Anexa Nr. 1 La Partea I

Teren

Nr cadastral	Suprafața (mp)*	Observații / Referințe
	1.133	

* Suprafața este determinată în planul de proiecție Stereo 70.



Date referitoare la teren

Crt	Categorie folosință	Intra vilan	Suprafața (mp)	Tarla	Parcelă	Nr. topo	Observații / Referințe
1	arabil	NU	1.133	27	527	-	

Lungime Segmente

1) Valorile lungimilor segmentelor sunt obținute din proiecție în plan.

Punct început	X / Y	Punct sfârșit	X / Y	Lungime segment (** (m)
1	582.772,393 672.219,727	2	582.780,133 672.194,436	26.449
2	582.780,133 672.194,436	3	582.794,088 672.165,602	32.033
3	582.794,088 672.165,602	4	582.814,125 672.176,933	23.019
4	582.814,125 672.176,933	5	582.813,305 672.178,478	1.749
5	582.813,305 672.178,478	6	582.808,436 672.188,909	11.511

Punct început	X / Y	Punct sfârșit	X / Y	Lungime segment (** (m)
6	582.808,436 672.188,909	7	582.805,805 672.196,009	7.572
7	582.805,805 672.196,009	8	582.804,04 672.202,857	7.072
8	582.804,04 672.202,857	9	582.802,751 672.209,542	6.808
9	582.802,751 672.209,542	1	582.772,393 672.219,727	32.021

** Lungimile segmentelor sunt determinate în planul de proiecție Stereo 70 și sunt rotunjite la 1 milimetru.

*** Distanța dintre puncte este formată din segmente cumulate ce sunt mai mici decât valoarea 1 milimetru.

**DATE DESPRE IMOBILUL NR. 12536**

Oficiul de Cadastru și Publicitate Imobiliară SUCEAVA
Biroul de Cadastru și Publicitate Imobiliară Gura Humorului

A. Partea I. Descrierea imobilului

TEREN Extravilan

Adresa: Jud. Suceava

Nr. Crt	Nr cadastral Nr. topografic	Suprafața* (mp)	Observații / Referințe
A1		1.237	Sector cadastral:15 Teren neimprejmuit;

B. Partea II. Proprietari și acte

Inscrieri privitoare la dreptul de proprietate și alte drepturi reale		Referințe
12536 / 18/03/2022		
Act Normativ nr. 7, din 13/03/1996 emis de PARLAMENTUL ROMANIEI;		
B1	Inscrierea provizorie, drept de PROPRIETATE, dobandit prin Lege, cota actuala 1/1, cota initiala 1/1 1) COMUNA DRAGOIESTI, CIF:4441190	A1

C. Partea III. SARCINI .

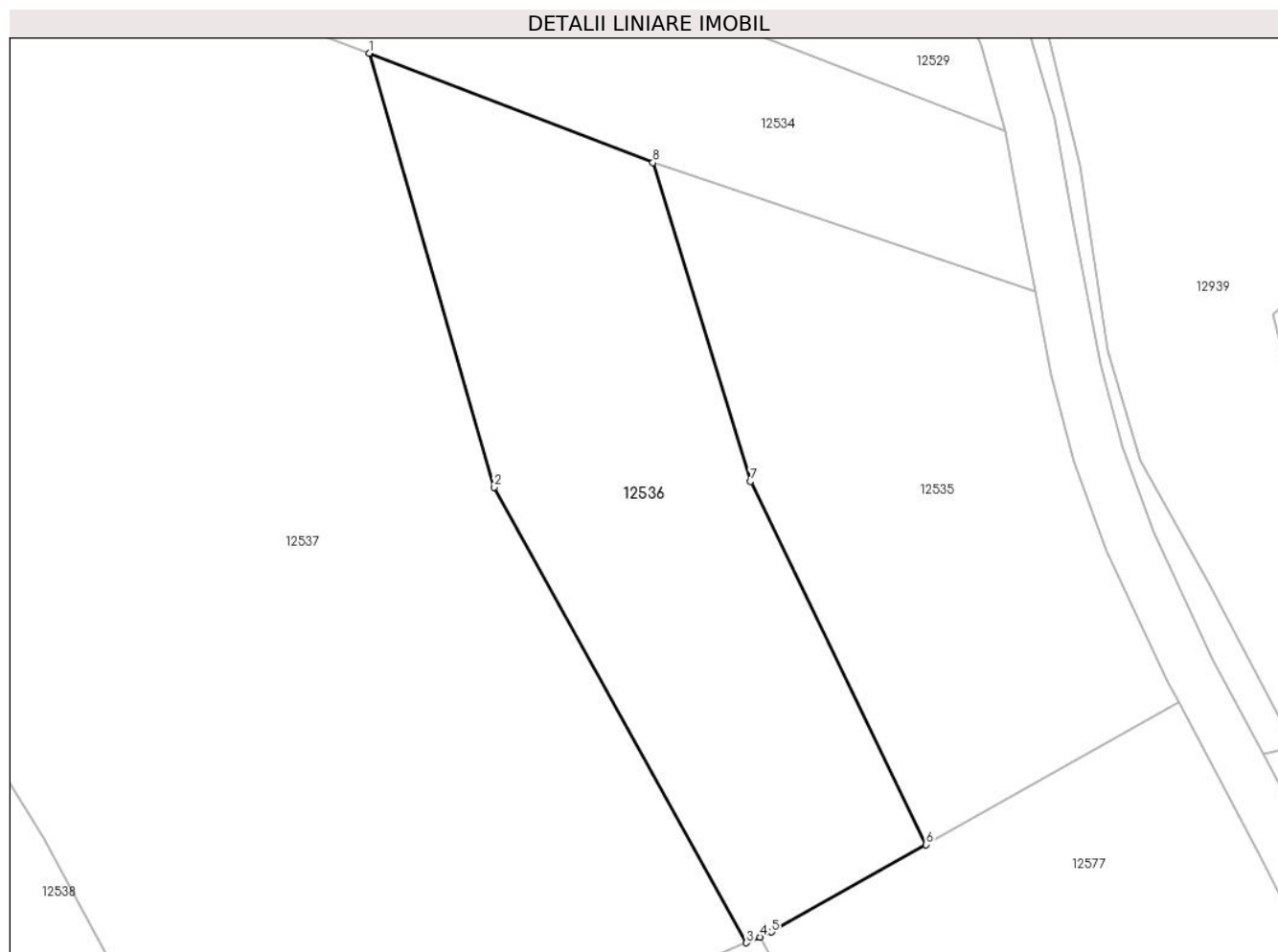
Inscrieri privind dezmembramintele dreptului de proprietate, drepturi reale de garanție și sarcini	Referințe
NU SUNT	

Anexa Nr. 1 La Partea I

Teren

Nr cadastral	Suprafața (mp)*	Observații / Referințe
	1.237	

* Suprafața este determinată în planul de proiecție Stereo 70.



Date referitoare la teren

Crt	Categorie folosință	Intravilan	Suprafața (mp)	Tarla	Parcelă	Nr. topo	Observații / Referințe
1	arabil	NU	1.237	27	548,526	-	

Lungime Segmente

1) Valorile lungimilor segmentelor sunt obținute din proiecție în plan.

Punct început	X / Y	Punct sfârșit	X / Y	Lungime segment (** (m)
1	582.749,866 672.228,413	2	582.759,801 672.193,975	35.842
2	582.759,801 672.193,975	3	582.779,831 672.157,821	41.332
3	582.779,831 672.157,821	4	582.780,889 672.158,27	1.149
4	582.780,889 672.158,27	5	582.781,83 672.158,67	1.022
5	582.781,83 672.158,67	6	582.794,088 672.165,602	14.082

Punct început	X / Y	Punct sfârșit	X / Y	Lungime segment (** (m)
6	582.794,088 672.165,602	7	582.780,133 672.194,436	32.033
7	582.780,133 672.194,436	8	582.772,393 672.219,727	26.449
8	582.772,393 672.219,727	1	582.749,866 672.228,413	24.144

** Lungimile segmentelor sunt determinate în planul de proiecție Stereo 70 și sunt rotunjite la 1 milimetru.

*** Distanța dintre puncte este formată din segmente cumulate ce sunt mai mici decât valoarea 1 milimetru.

**DATE DESPRE IMOBILUL NR. 12537**

Oficiul de Cadastru și Publicitate Imobiliară SUCEAVA
Biroul de Cadastru și Publicitate Imobiliară Gura Humorului

A. Partea I. Descrierea imobilului

TEREN Extravilan

Adresa: Jud. Suceava

Nr. Crt	Nr cadastral Nr. topografic	Suprafața* (mp)	Observații / Referințe
A1		5.111	Sector cadastral:15 Teren neimprejmuit;

B. Partea II. Proprietari și acte

Inscrieri privitoare la dreptul de proprietate și alte drepturi reale		Referințe
12537 / 18/03/2022		
Act Normativ nr. 7, din 13/03/1996 emis de PARLAMENTUL ROMANIEI;		
B1	Intabulare, drept de PROPRIETATE, dobandit prin Lege, cota actuala 1/1, cota initiala 1/1 1) NEIDENTIFICAT NEIDENTIFICAT	A1
Act Administrativ nr. 1947, din 14/03/2022 emis de PRIMARIA COMUNEI DRAGOIESTI;		
B2	Se noteaza posesia factica in favoarea lui 1) ONUT CONSTANTIN	A1

C. Partea III. SARCINI .

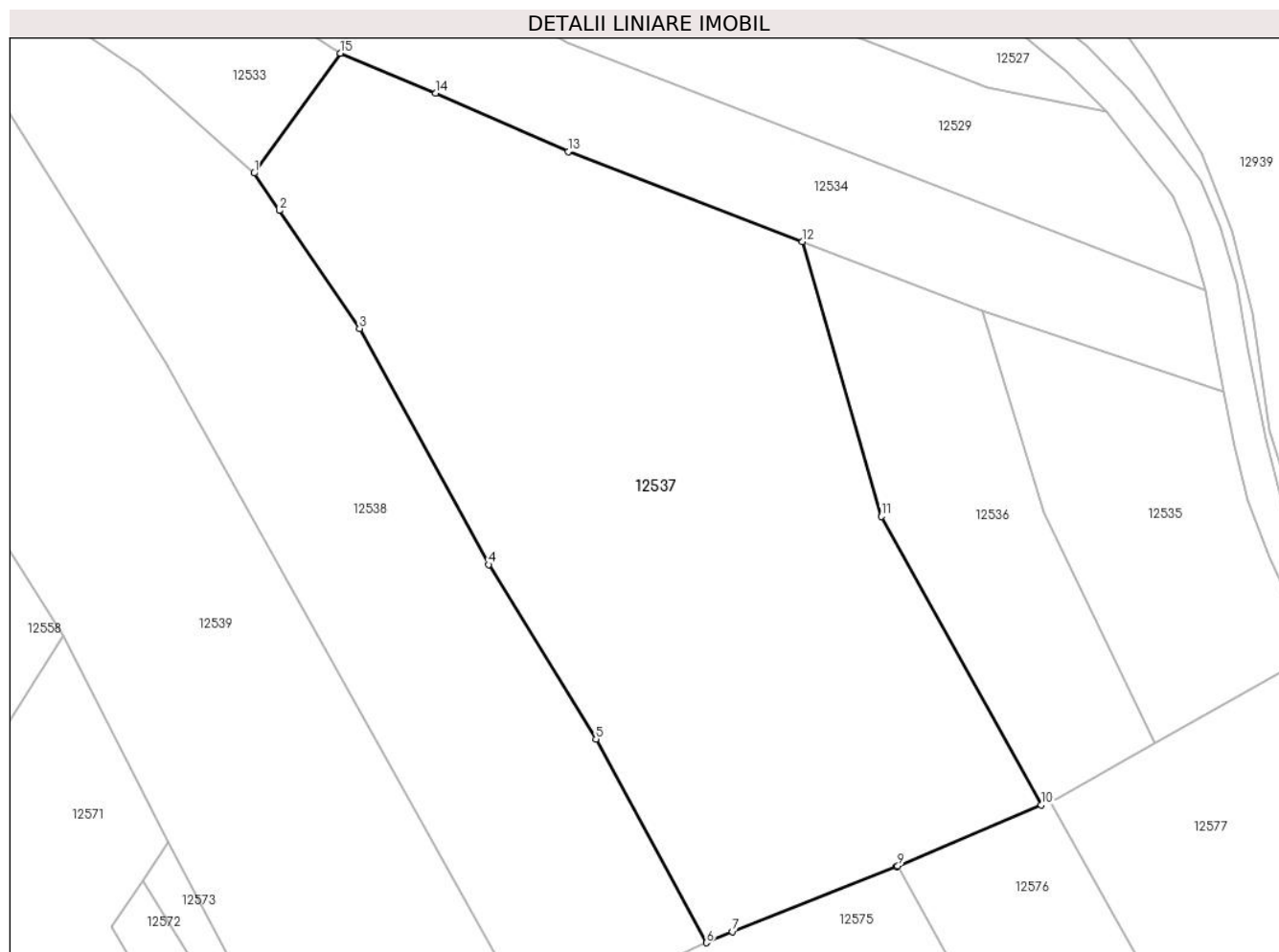
Inscrieri privind dezmembramintele dreptului de proprietate, drepturi reale de garanție și sarcini	Referințe
NU SUNT	

Anexa Nr. 1 La Partea I

Teren

Nr cadastral	Suprafața (mp)*	Observații / Referințe
	5.111	

* Suprafața este determinată în planul de proiecție Stereo 70.



Date referitoare la teren

Crt	Categorie folosință	Intravilan	Suprafața (mp)	Tarla	Parcelă	Nr. topo	Observații / Referințe
1	arabil	NU	5.111	27	548	-	

Lungime Segmente

1) Valorile lungimilor segmentelor sunt obținute din proiecție în plan.

Punct început	X / Y	Punct sfârșit	X / Y	Lungime segment (** (m)
1	582.681,143 672.237,001	2	582.684,279 672.232,31	5.643
2	582.684,279 672.232,31	3	582.694,352 672.217,534	17.883
3	582.694,352 672.217,534	4	582.710,545 672.187,947	33.728
4	582.710,545 672.187,947	5	582.724,006 672.166,06	25.695
5	582.724,006 672.166,06	6	582.737,853 672.140,56	29.017

Punct început	X / Y	Punct sfârșit	X / Y	Lungime segment (** (m)
6	582.737,853 672.140,56	7	582.741,09 672.141,97	3.531
7	582.741,09 672.141,97	8	582.761,677 672.150,118	22.141
8	582.761,677 672.150,118	9	582.761,865 672.150,192	0.202
9	582.761,865 672.150,192	10	582.779,831 672.157,821	19.519
10	582.779,831 672.157,821	11	582.759,801 672.193,975	41.332
11	582.759,801 672.193,975	12	582.749,866 672.228,413	35.842
12	582.749,866 672.228,413	13	582.720,548 672.239,72	31.423
13	582.720,548 672.239,72	14	582.703,923 672.247,032	18.162
14	582.703,923 672.247,032	15	582.691,93 672.252,03	12.993
15	582.691,93 672.252,03	1	582.681,143 672.237,001	18.499

** Lungimile segmentelor sunt determinate în planul de proiecție Stereo 70 și sunt rotunjite la 1 milimetru.

*** Distanța dintre puncte este formată din segmente cumulate ce sunt mai mici decât valoarea 1 milimetru.

**DATE DESPRE IMOBILUL NR. 12538**

Oficiul de Cadastru și Publicitate Imobiliară SUCEAVA
Biroul de Cadastru și Publicitate Imobiliară Gura Humorului

A. Partea I. Descrierea imobilului

TEREN Extravilan

Adresa: Jud. Suceava

Nr. Crt	Nr cadastral Nr. topografic	Suprafața* (mp)	Observații / Referințe
A1		3.201	Sector cadastral:15 Teren neimprejmuit;

B. Partea II. Proprietari și acte

Inscrieri privitoare la dreptul de proprietate și alte drepturi reale		Referințe
12538 / 18/03/2022		
Act Normativ nr. 7, din 13/03/1996 emis de PARLAMENTUL ROMANIEI;		
B1	Intabulare, drept de PROPRIETATE, dobandit prin Lege, cota actuala 1/1, cota initiala 1/1 1) NEIDENTIFICAT NEIDENTIFICAT	A1
Act Administrativ nr. 1945, din 14/03/2022 emis de PRIMARIA COMUNEI DRAGOIESTI;		
B2	Se noteaza posesia factica in favoarea lui 1) SARBU MARIUS	A1

C. Partea III. SARCINI .

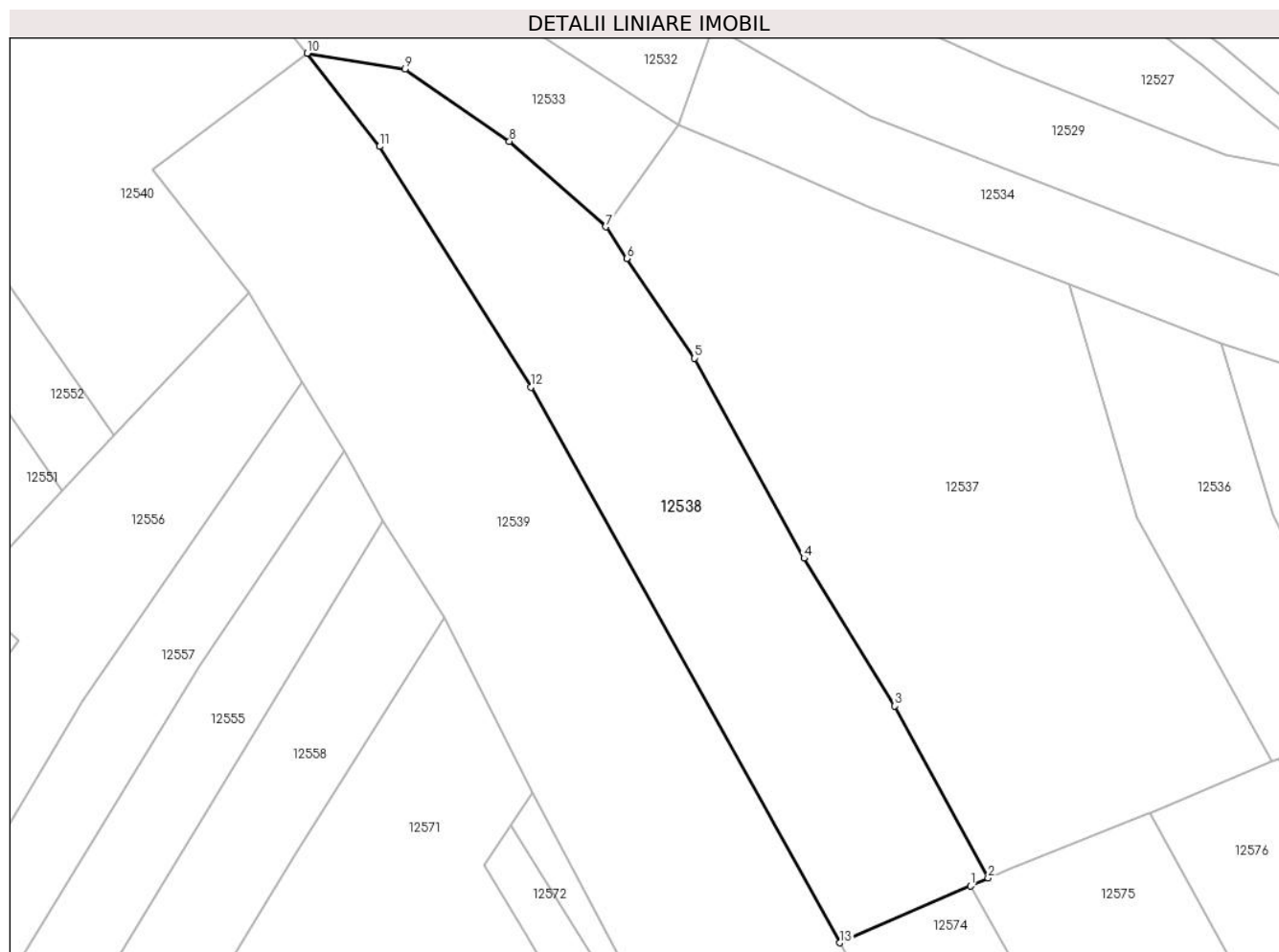
Inscrieri privind dezmembramintele dreptului de proprietate, drepturi reale de garanție și sarcini	Referințe
NU SUNT	

Anexa Nr. 1 La Partea I

Teren

Nr cadastral	Suprafața (mp)*	Observații / Referințe
	3.201	

* Suprafața este determinată în planul de proiecție Stereo 70.



Date referitoare la teren

Crt	Categorie folosință	Intra vilan	Suprafața (mp)	Tarla	Parcelă	Nr. topo	Observații / Referințe
1	arabil	NU	3.201	27	543, 548	-	

Lungime Segmente

1) Valorile lungimilor segmentelor sunt obținute din proiecție în plan.

Punct început	X / Y	Punct sfârșit	X / Y	Lungime segment (** (m)
1	582.735,222 672.139,414	2	582.737,853 672.140,56	2.87
2	582.737,853 672.140,56	3	582.724,006 672.166,06	29.017
3	582.724,006 672.166,06	4	582.710,545 672.187,947	25.695
4	582.710,545 672.187,947	5	582.694,352 672.217,534	33.728
5	582.694,352 672.217,534	6	582.684,279 672.232,31	17.883

Punct început	X / Y	Punct sfârșit	X / Y	Lungime segment (** (m)
6	582.684,279 672.232,31	7	582.681,143 672.237,001	5.643
7	582.681,143 672.237,001	8	582.666,909 672.249,669	19.055
8	582.666,909 672.249,669	9	582.651,39 672.260,34	18.834
9	582.651,39 672.260,34	10	582.636,939 672.262,715	14.645
10	582.636,939 672.262,715	11	582.647,655 672.248,906	17.479
11	582.647,655 672.248,906	12	582.670,066 672.213,268	42.099
12	582.670,066 672.213,268	13	582.715,88 672.130,99	94.173
13	582.715,88 672.130,99	1	582.735,222 672.139,414	21.097

** Lungimile segmentelor sunt determinate în planul de proiecție Stereo 70 și sunt rotunjite la 1 milimetru.

*** Distanța dintre puncte este formată din segmente cumulate ce sunt mai mici decât valoarea 1 milimetru.

**DATE DESPRE IMOBILUL NR. 12539**

Oficiul de Cadastru și Publicitate Imobiliară SUCEAVA
Biroul de Cadastru și Publicitate Imobiliară Gura Humorului

A. Partea I. Descrierea imobilului

TEREN Extravilan

Adresa: Jud. Suceava

Nr. Crt	Nr cadastral Nr. topografic	Suprafața* (mp)	Observații / Referințe
A1		5.734	Sector cadastral:15 Teren neimprejmit;

B. Partea II. Proprietari și acte

Inscrieri privitoare la dreptul de proprietate și alte drepturi reale		Referințe
12539 / 18/03/2022		
Act Normativ nr. 7, din 13/03/1996 emis de PARLAMENTUL ROMANIEI;		
B1	Intabulare, drept de PROPRIETATE, dobandit prin Lege, cota actuala 1/1, cota initiala 1/1 1) NEIDENTIFICAT NEIDENTIFICAT	A1
Act Administrativ nr. 1946, din 14/03/2022 emis de PRIMARIA COMUNEI DRAGOIESTI;		
B2	Se noteaza posesia factica in favoarea lui 1) RUSU GHEORGHE	A1

C. Partea III. SARCINI .

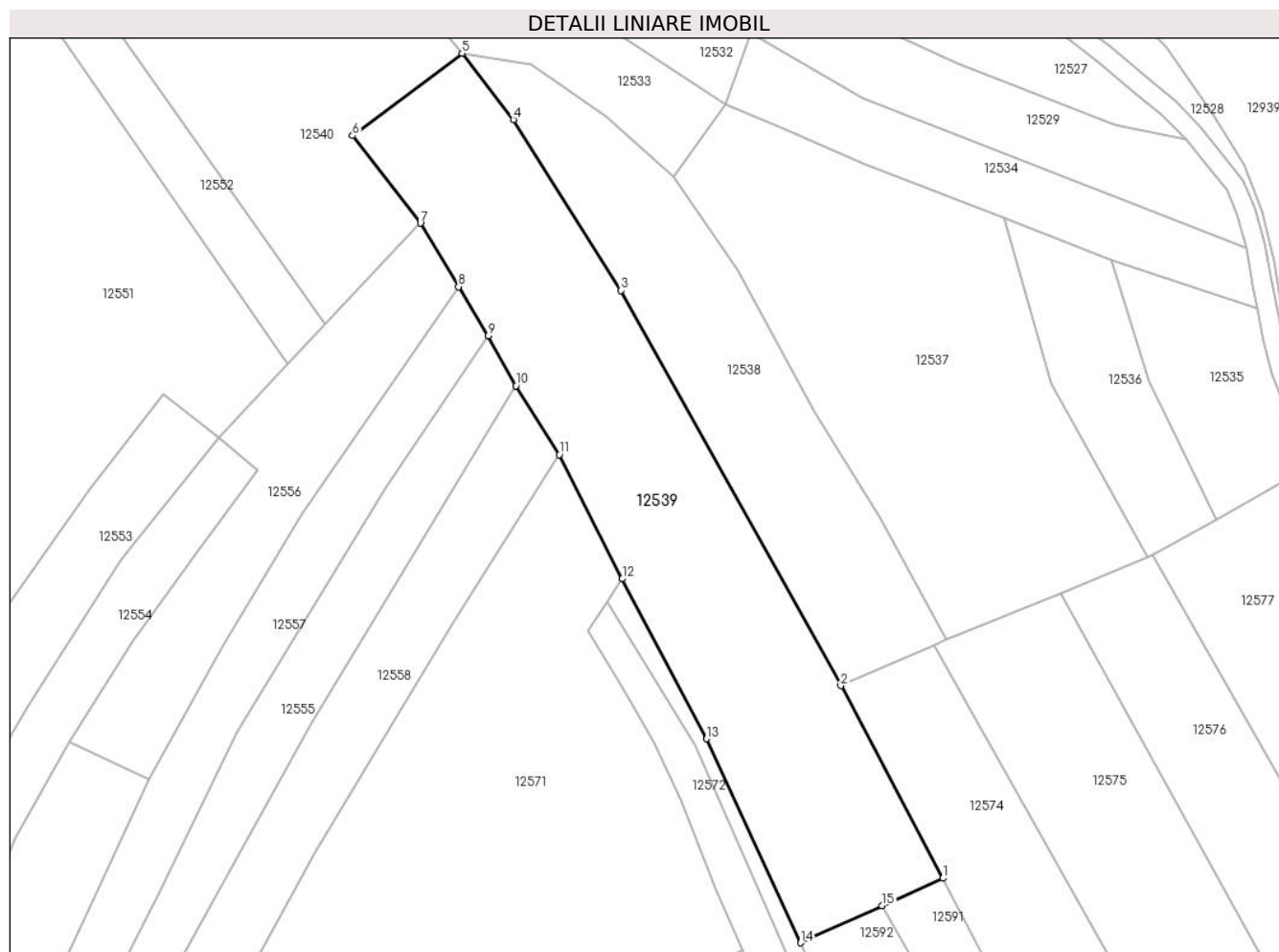
Inscrieri privind dezmembramintele dreptului de proprietate, drepturi reale de garanție și sarcini	Referințe
NU SUNT	

Anexa Nr. 1 La Partea I

Teren

Nr cadastral	Suprafața (mp)*	Observații / Referințe
	5.734	

* Suprafața este determinată în planul de proiecție Stereo 70.



Date referitoare la teren

Crt	Categorie folosință	Intravilan	Suprafața (mp)	Tarla	Parcelă	Nr. topo	Observații / Referințe
1	arabil	NU	5.734	27	533,541,548	-	

Lungime Segmente

1) Valorile lungimilor segmentelor sunt obținute din proiecție în plan.

Punct început	X / Y	Punct sfârșit	X / Y	Lungime segment (** (m)
1	582.737,16 672.090,865	2	582.715,88 672.130,99	45.419
2	582.715,88 672.130,99	3	582.670,066 672.213,268	94.173
3	582.670,066 672.213,268	4	582.647,655 672.248,906	42.099
4	582.647,655 672.248,906	5	582.636,939 672.262,715	17.479
5	582.636,939 672.262,715	6	582.614,11 672.245,54	28.568

Punct început	X / Y	Punct sfârșit	X / Y	Lungime segment (** (m)
6	582.614,11 672.245,54	7	582.628,26 672.227,32	23.069
7	582.628,26 672.227,32	8	582.636,19 672.214,08	15.433
8	582.636,19 672.214,08	9	582.642,4 672.203,86	11.959
9	582.642,4 672.203,86	10	582.648,19 672.193,43	11.929
10	582.648,19 672.193,43	11	582.657,19 672.179,11	16.913
11	582.657,19 672.179,11	12	582.670,343 672.153,233	29.028
12	582.670,343 672.153,233	13	582.687,909 672.119,903	37.676
13	582.687,909 672.119,903	14	582.707,53 672.077,43	46.786
14	582.707,53 672.077,43	15	582.724,534 672.085,154	18.676
15	582.724,534 672.085,154	1	582.737,16 672.090,865	13.858

** Lungimile segmentelor sunt determinate în planul de proiecție Stereo 70 și sunt rotunjite la 1 milimetru.

*** Distanța dintre puncte este formată din segmente cumulate ce sunt mai mici decât valoarea 1 milimetru.

**DATE DESPRE IMOBILUL NR. 12540**

Oficiul de Cadastru și Publicitate Imobiliară SUCEAVA
Biroul de Cadastru și Publicitate Imobiliară Gura Humorului

A. Partea I. Descrierea imobilului

TEREN Extravilan

Adresa: Jud. Suceava

Nr. Crt	Nr cadastral Nr. topografic	Suprafața* (mp)	Observații / Referințe
A1		6.012	Sector cadastral:15 Teren neimprejmuit;

B. Partea II. Proprietari și acte

Inscrieri privitoare la dreptul de proprietate și alte drepturi reale		Referințe
12540 / 18/03/2022		
Act Normativ nr. 7, din 13/03/1996 emis de PARLAMENTUL ROMANIEI;		
B1	Intabulare, drept de PROPRIETATE, dobandit prin Lege, cota actuala 1/1, cota initiala 1/1 1) NEIDENTIFICAT NEIDENTIFICAT	A1
Act Administrativ nr. 1937, din 14/03/2022 emis de PRIMARIA COMUNEI DRAGOIESTI;		
B2	Se noteaza posesia factica in favoarea lui 1) ANCHIDIN MARIA	A1

C. Partea III. SARCINI .

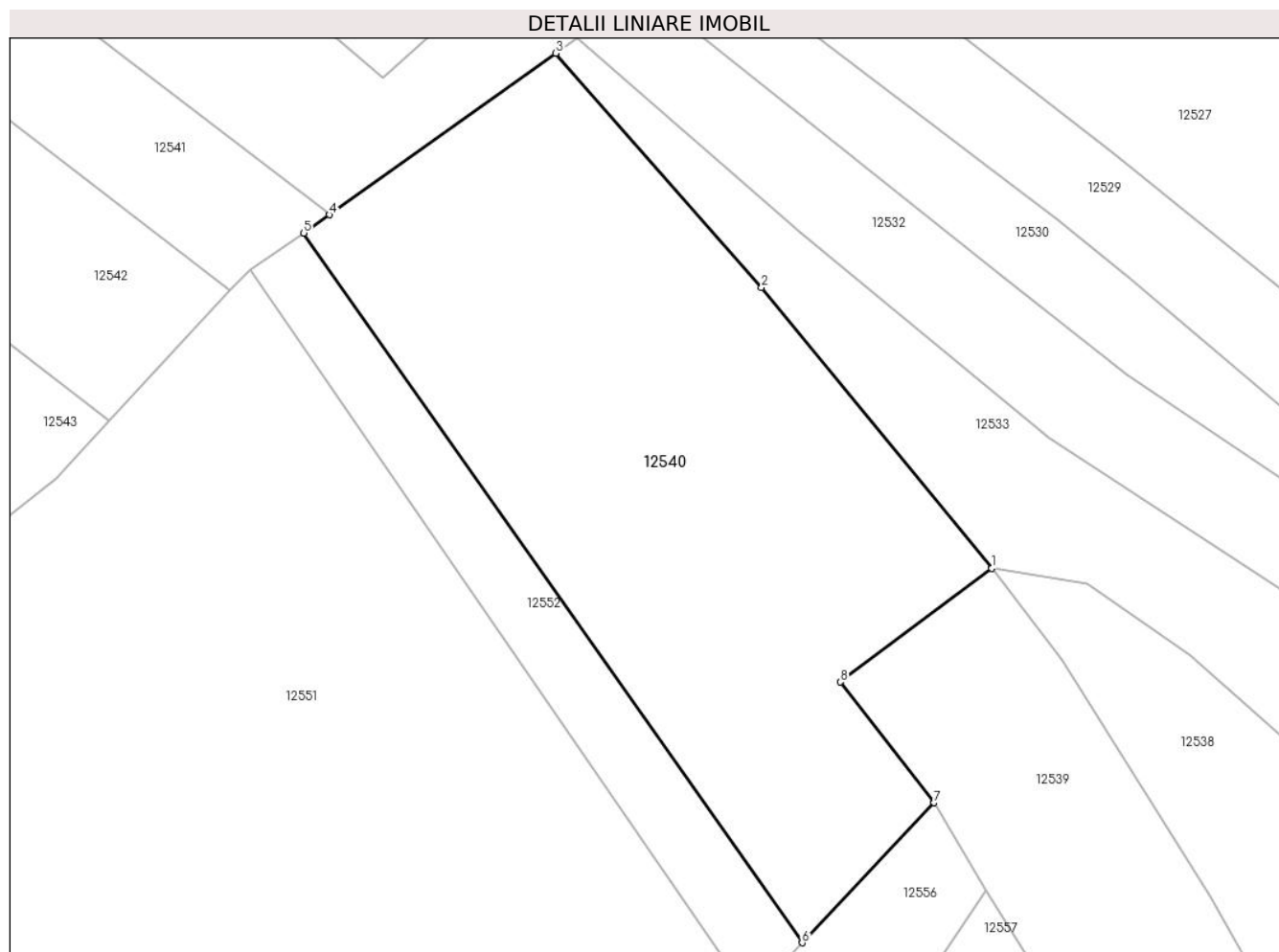
Inscrieri privind dezmembramintele dreptului de proprietate, drepturi reale de garanție și sarcini	Referințe
NU SUNT	

Anexa Nr. 1 La Partea I

Teren

Nr cadastral	Suprafața (mp)*	Observații / Referințe
	6.012	

* Suprafața este determinată în planul de proiecție Stereo 70.



Date referitoare la teren

Crt	Categorie folosință	Intra vilan	Suprafața (mp)	Tarla	Parcelă	Nr. topo	Observații / Referințe
1	arabil	NU	6.012	27	548,540	-	

Lungime Segmente

1) Valorile lungimilor segmentelor sunt obținute din proiecție în plan.

Punct început	X / Y	Punct sfârșit	X / Y	Lungime segment (** (m)
1	582.636,939 672.262,715	2	582.602,19 672.305,13	54.832
2	582.602,19 672.305,13	3	582.571,132 672.340,48	47.056
3	582.571,132 672.340,48	4	582.536,894 672.316,088	42.038
4	582.536,894 672.316,088	5	582.533,04 672.313,33	4.739
5	582.533,04 672.313,33	6	582.608,321 672.206,187	130.946

Punct început	X / Y	Punct sfârșit	X / Y	Lungime segment (** (m)
6	582.608,321 672.206,187	7	582.628,26 672.227,32	29.055
7	582.628,26 672.227,32	8	582.614,11 672.245,54	23.069
8	582.614,11 672.245,54	1	582.636,939 672.262,715	28.568

** Lungimile segmentelor sunt determinate în planul de proiecție Stereo 70 și sunt rotunjite la 1 milimetru.

*** Distanța dintre puncte este formată din segmente cumulate ce sunt mai mici decât valoarea 1 milimetru.

**DATE DESPRE IMOBILUL NR. 12541**

Oficiul de Cadastru și Publicitate Imobiliară SUCEAVA
Biroul de Cadastru și Publicitate Imobiliară Gura Humorului

A. Partea I. Descrierea imobilului

TEREN Extravilan

Adresa: Jud. Suceava

Nr. Crt	Nr cadastral Nr. topografic	Suprafața* (mp)	Observații / Referințe
A1		3.700	Sector cadastral:15 Teren neimprejmit;

B. Partea II. Proprietari și acte

Inscrieri privitoare la dreptul de proprietate și alte drepturi reale		Referințe
12541 / 18/03/2022		
Act Normativ nr. 7, din 13/03/1996 emis de PARLAMENTUL ROMANIEI;		
B1	Intabulare, drept de PROPRIETATE, dobandit prin Lege, cota actuala 1/1, cota initiala 1/1 1) NEIDENTIFICAT NEIDENTIFICAT	A1
Act Administrativ nr. 1928, din 14/03/2022 emis de PRIMARIA COMUNEI DRAGOIESTI;		
B2	Se noteaza posesia factica in favoarea lui 1) GHERAN IONUT-CATALIN	A1

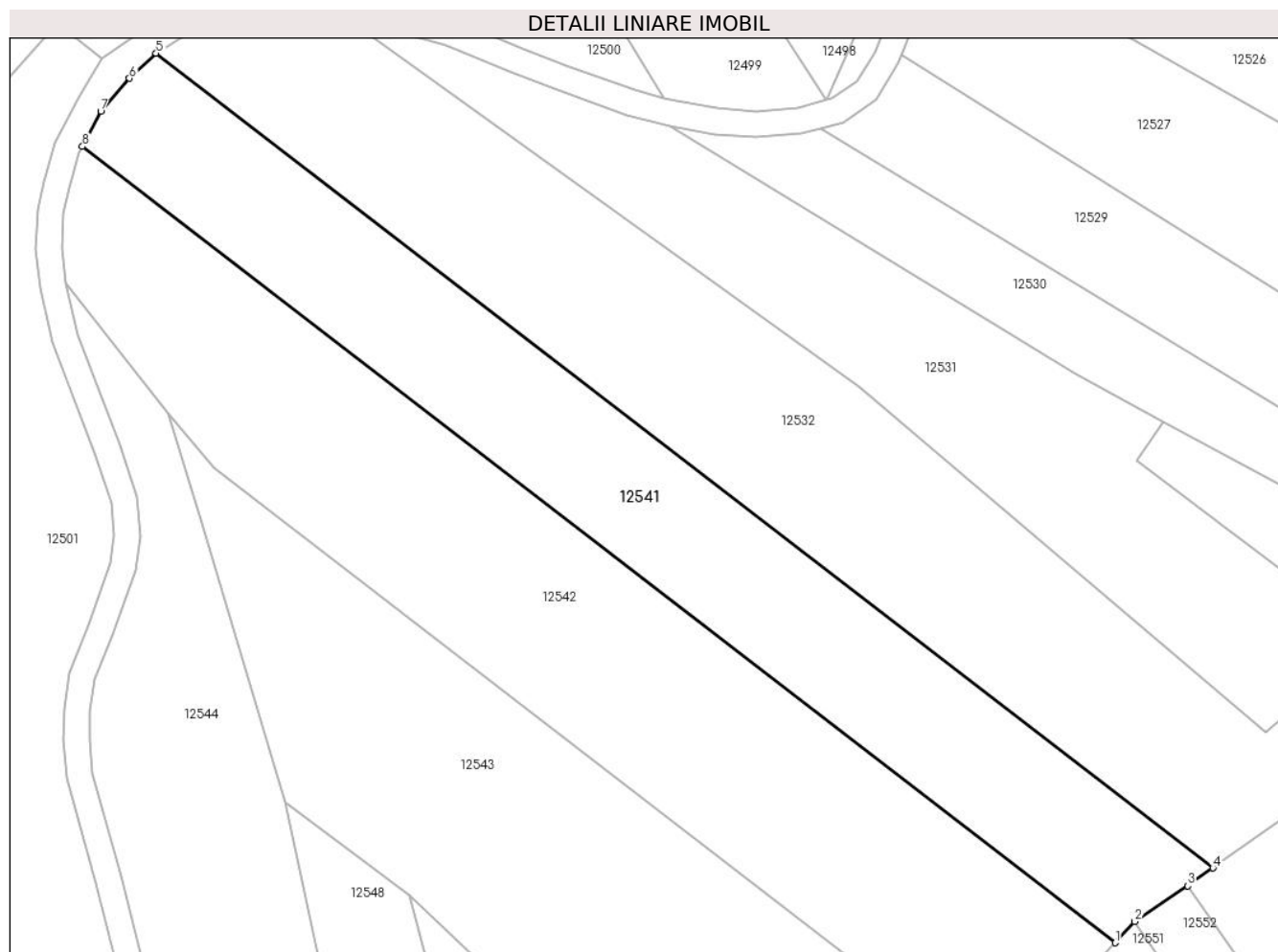
C. Partea III. SARCINI .

Inscrieri privind dezmembramintele dreptului de proprietate, drepturi reale de garanție și sarcini	Referințe
NU SUNT	

Teren

Nr cadastral	Suprafața (mp)*	Observații / Referințe
	3.700	

* Suprafața este determinată în planul de proiecție Stereo 70.



Date referitoare la teren

Crt	Categorie folosință	Intra vilan	Suprafața (mp)	Tarla	Parcelă	Nr. topo	Observații / Referințe
1	arabil	NU	3.700	27	548,539	-	

Lungime Segmente

1) Valorile lungimilor segmentelor sunt obținute din proiecție în plan.

Punct început	X / Y	Punct sfârșit	X / Y	Lungime segment (** (m)
1	582.521,908 672.304,605	2	582.524,92 672.307,85	4.427
2	582.524,92 672.307,85	3	582.533,04 672.313,33	9.796
3	582.533,04 672.313,33	4	582.536,894 672.316,088	4.739
4	582.536,894 672.316,088	5	582.374,633 672.441,09	204.827
5	582.374,633 672.441,09	6	582.370,542 672.437,248	5.612

Punct început	X / Y	Punct sfârșit	X / Y	Lungime segment (** (m)
6	582.370,542 672.437,248	7	582.366,148 672.432,15	6.73
7	582.366,148 672.432,15	8	582.363,334 672.426,766	6.075
8	582.363,334 672.426,766	1	582.521,908 672.304,605	200.172

** Lungimile segmentelor sunt determinate în planul de proiecție Stereo 70 și sunt rotunjite la 1 milimetru.

*** Distanța dintre puncte este formată din segmente cumulate ce sunt mai mici decât valoarea 1 milimetru.

**DATE DESPRE IMOBILUL NR. 12542**

Oficiul de Cadastru și Publicitate Imobiliară SUCEAVA
Biroul de Cadastru și Publicitate Imobiliară Gura Humorului

A. Partea I. Descrierea imobilului

TEREN Extravilan

Adresa: Jud. Suceava

Nr. Crt	Nr cadastral Nr. topografic	Suprafața* (mp)	Observații / Referințe
A1		5.000	Sector cadastral:15 Teren neimprejmuit;

B. Partea II. Proprietari și acte

Inscrieri privitoare la dreptul de proprietate și alte drepturi reale		Referințe
12542 / 18/03/2022		
Act Normativ nr. 7, din 13/03/1996 emis de PARLAMENTUL ROMANIEI;		
B1	Intabulare, drept de PROPRIETATE, dobandit prin Lege, cota actuala 1/1, cota initiala 1/1 1) NEIDENTIFICAT NEIDENTIFICAT	A1
Act Administrativ nr. 1929, din 14/03/2022 emis de PRIMARIA COMUNEI DRAGOIESTI;		
B2	Se noteaza posesia factica in favoarea lui 1) GHERAN FLORIN-STEFAN	A1

C. Partea III. SARCINI .

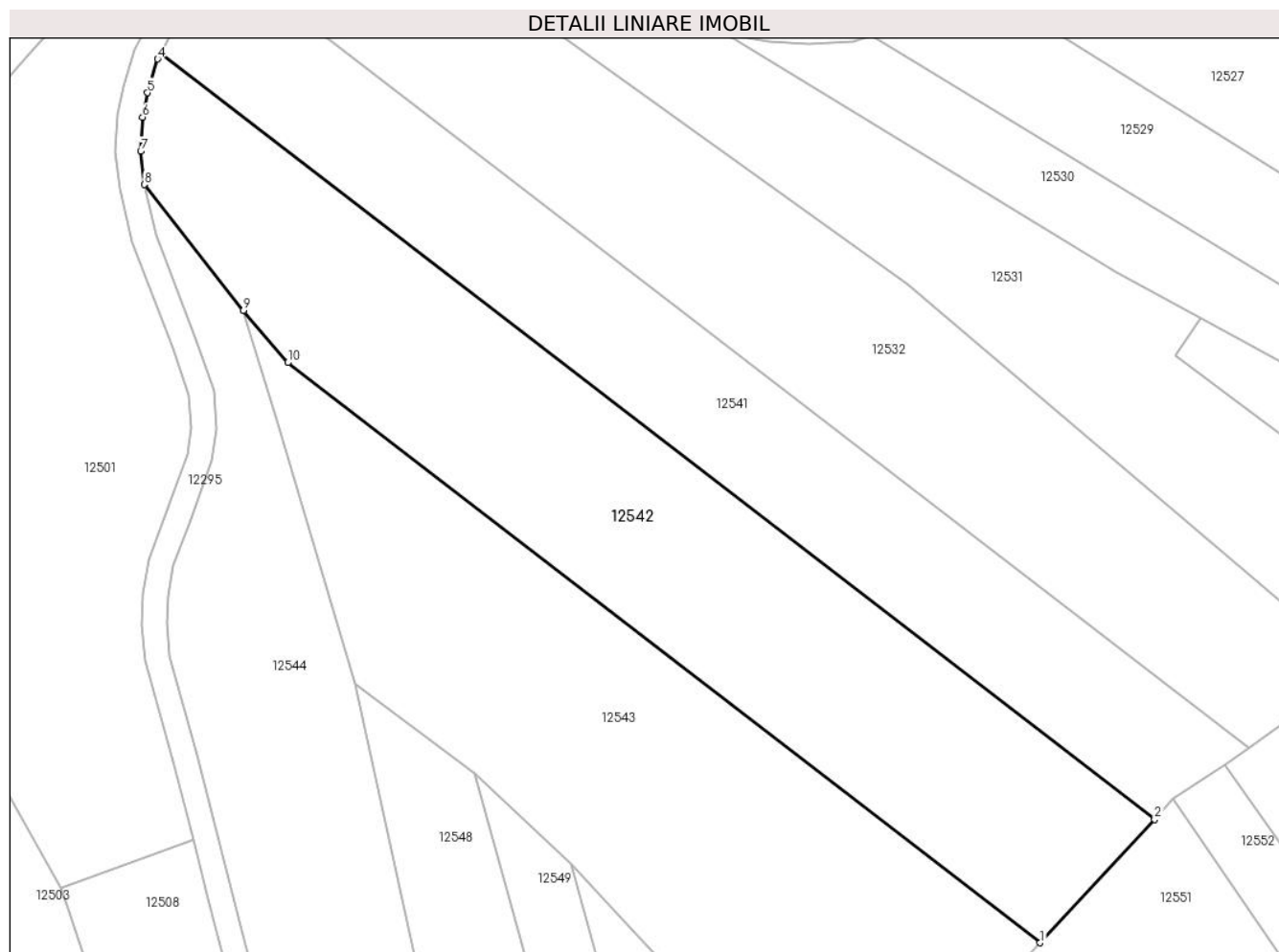
Inscrieri privind dezmembramintele dreptului de proprietate, drepturi reale de garanție și sarcini	Referințe
NU SUNT	

Anexa Nr. 1 La Partea I

Teren

Nr cadastral	Suprafața (mp)*	Observații / Referințe
	5.000	

* Suprafața este determinată în planul de proiecție Stereo 70.



Date referitoare la teren

Crt	Categorie folosință	Intra vilan	Suprafața (mp)	Tarla	Parcelă	Nr. topo	Observații / Referințe
1	arabil	NU	5.000	27	542,548	-	

Lungime Segmente

1) Valorile lungimilor segmentelor sunt obținute din proiecție în plan.

Punct început	X / Y	Punct sfârșit	X / Y	Lungime segment (** (m)
1	582.503,659 672.284,948	2	582.521,908 672.304,605	26.822
2	582.521,908 672.304,605	3	582.363,334 672.426,766	200.172
3	582.363,334 672.426,766	4	582.362,856 672.425,852	1.031
4	582.362,856 672.425,852	5	582.361,256 672.420,463	5.622
5	582.361,256 672.420,463	6	582.360,441 672.416,56	3.987

Punct început	X / Y	Punct sfârșit	X / Y	Lungime segment (** (m)
6	582.360,441 672.416,56	7	582.360,156 672.411,136	5.431
7	582.360,156 672.411,136	8	582.360,728 672.405,822	5.345
8	582.360,728 672.405,822	9	582.376,56 672.385,74	25.572
9	582.376,56 672.385,74	10	582.383,604 672.377,435	10.89
10	582.383,604 672.377,435	1	582.503,659 672.284,948	151.549

** Lungimile segmentelor sunt determinate în planul de proiecție Stereo 70 și sunt rotunjite la 1 milimetru.

*** Distanța dintre puncte este formată din segmente cumulate ce sunt mai mici decât valoarea 1 milimetru.

**DATE DESPRE IMOBILUL NR. 12543**

Oficiul de Cadastru și Publicitate Imobiliară SUCEAVA
 Biroul de Cadastru și Publicitate Imobiliară Gura Humorului

A. Partea I. Descrierea imobilului

TEREN Extravilan

Adresa: Jud. Suceava

Nr. Crt	Nr cadastral Nr. topografic	Suprafața* (mp)	Observații / Referințe
A1		4.928	Sector cadastral:15 Teren neimprejmuit;

B. Partea II. Proprietari și acte

Inscrieri privitoare la dreptul de proprietate și alte drepturi reale		Referințe
12543 / 18/03/2022		
Act Normativ nr. 7, din 13/03/1996 emis de PARLAMENTUL ROMANIEI;		
B1	Inscrierea provizorie, drept de PROPRIETATE, dobandit prin Lege, cota actuala 1/1, cota initiala 1/1 1) COMUNA DRAGOIESTI, CIF:4441190	A1

C. Partea III. SARCINI .

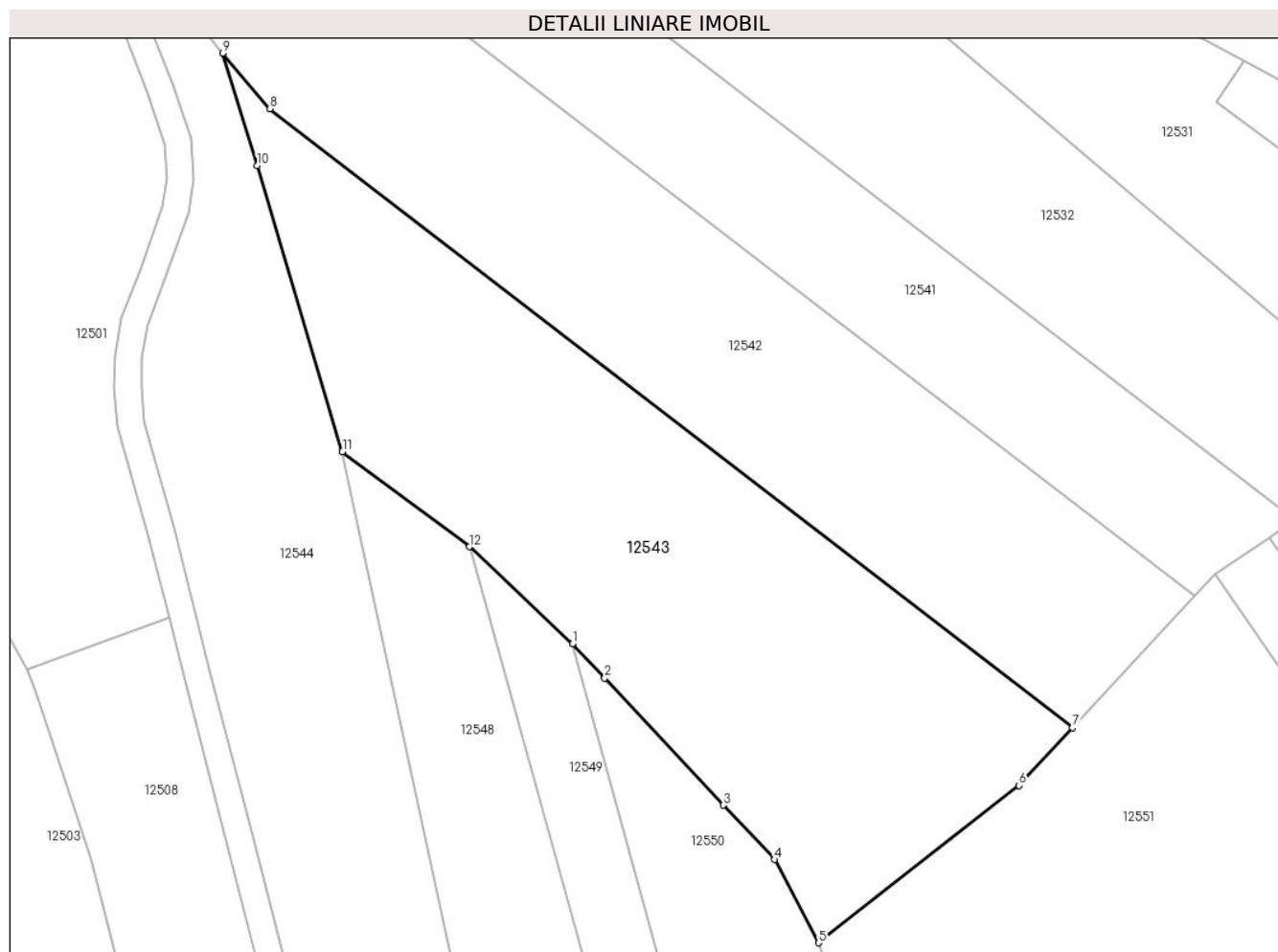
Inscrieri privind dezmembramintele dreptului de proprietate, drepturi reale de garanție și sarcini	Referințe
NU SUNT	

Anexa Nr. 1 La Partea I

Teren

Nr cadastral	Suprafața (mp)*	Observații / Referințe
	4.928	

* Suprafața este determinată în planul de proiecție Stereo 70.



Date referitoare la teren

Crt	Categorie folosință	Intravilan	Suprafața (mp)	Tarla	Parcelă	Nr. topo	Observații / Referințe
1	arabil	NU	4.928	27	548,538	-	

Lungime Segmente

1) Valorile lungimilor segmentelor sunt obținute din proiecție în plan.

Punct început	X / Y	Punct sfârșit	X / Y	Lungime segment (** (m)
1	582.428,9 672.297,51	2	582.433,687 672.292,378	7.018
2	582.433,687 672.292,378	3	582.451,42 672.273,37	25.995
3	582.451,42 672.273,37	4	582.459,08 672.265,26	11.156
4	582.459,08 672.265,26	5	582.465,66 672.252,81	14.082
5	582.465,66 672.252,81	6	582.495,65 672.276,32	38.107

Punct început	X / Y	Punct sfârșit	X / Y	Lungime segment (** (m)
6	582.495,65 672.276,32	7	582.503,659 672.284,948	11.772
7	582.503,659 672.284,948	8	582.383,604 672.377,435	151.549
8	582.383,604 672.377,435	9	582.376,56 672.385,74	10.89
9	582.376,56 672.385,74	10	582.381,74 672.368,98	17.542
10	582.381,74 672.368,98	11	582.394,46 672.326,2	44.631
11	582.394,46 672.326,2	12	582.413,45 672.311,98	23.724
12	582.413,45 672.311,98	1	582.428,9 672.297,51	21.168

** Lungimile segmentelor sunt determinate în planul de proiecție Stereo 70 și sunt rotunjite la 1 milimetru.

*** Distanța dintre puncte este formată din segmente cumulate ce sunt mai mici decât valoarea 1 milimetru.

**DATE DESPRE IMOBILUL NR. 12544**

Oficiul de Cadastru și Publicitate Imobiliară SUCEAVA
Biroul de Cadastru și Publicitate Imobiliară Gura Humorului

A. Partea I. Descrierea imobilului

TEREN Extravilan

Adresa: Jud. Suceava

Nr. Crt	Nr cadastral Nr. topografic	Suprafața* (mp)	Observații / Referințe
A1		5.108	Sector cadastral:15 Teren neimprejmuit;

B. Partea II. Proprietari și acte

Inscrieri privitoare la dreptul de proprietate și alte drepturi reale		Referințe
12544 / 18/03/2022		
Act Normativ nr. 7, din 13/03/1996 emis de PARLAMENTUL ROMANIEI;		
B1	Intabulare, drept de PROPRIETATE, dobandit prin Lege, cota actuala 1/1, cota initiala 1/1 1) NEIDENTIFICAT NEIDENTIFICAT	A1
Act Administrativ nr. 1930, din 14/03/2022 emis de PRIMARIA COMUNEI DRAGOIESTI;		
B2	Se noteaza posesia factica in favoarea lui 1) BONDAR GHEORGHE	A1

C. Partea III. SARCINI .

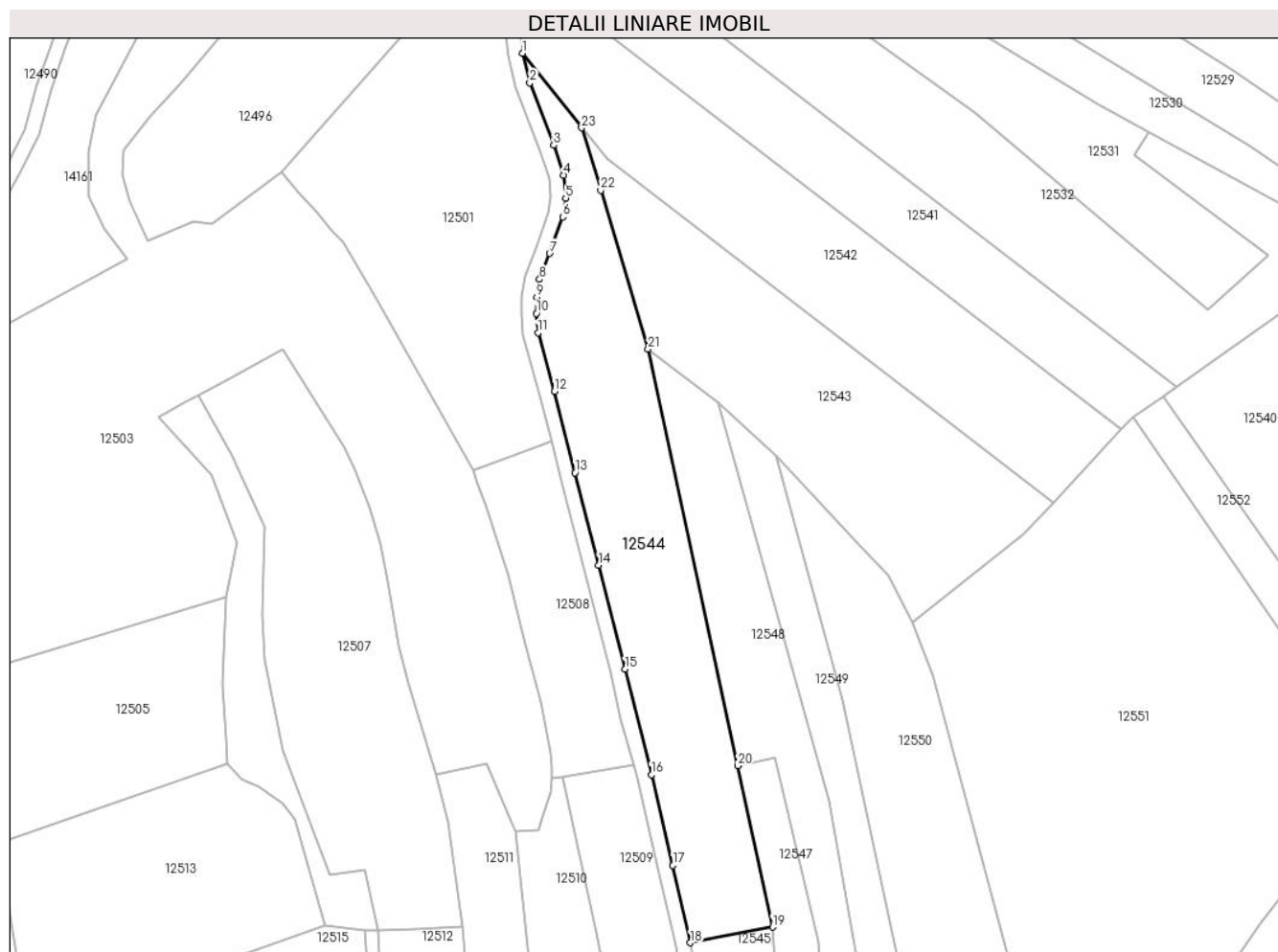
Inscrieri privind dezmembramintele dreptului de proprietate, drepturi reale de garanție și sarcini	Referințe
NU SUNT	

Anexa Nr. 1 La Partea I

Teren

Nr cadastral	Suprafața (mp)*	Observații / Referințe
	5.108	

* Suprafața este determinată în planul de proiecție Stereo 70.



Date referitoare la teren

Crt	Categorie folosință	Intravilan	Suprafața (mp)	Tarla	Parcelă	Nr. topo	Observații / Referințe
1	arabil	NU	5.108	27	548	-	

Lungime Segmente

1) Valorile lungimilor segmentelor sunt obținute din proiecție în plan.

Punct început	X / Y	Punct sfârșit	X / Y	Lungime segment (** (m)
1	582.360,728 672.405,822	2	582.362,613 672.397,867	8.175
3	582.369,044 672.381,072	4	582.371,763 672.372,998	8.52
5	582.372,277 672.366,874	6	582.371,473 672.361,813	5.124
7	582.367,955 672.351,966	8	582.365,264 672.345,025	7.444
9	582.364,501 672.340,187	10	582.364,378 672.335,822	4.367

Punct început	X / Y	Punct sfârșit	X / Y	Lungime segment (** (m)
2	582.362,613 672.397,867	3	582.369,044 672.381,072	17.984
4	582.371,763 672.372,998	5	582.372,277 672.366,874	6.146
6	582.371,473 672.361,813	7	582.367,955 672.351,966	10.457
8	582.365,264 672.345,025	9	582.364,501 672.340,187	4.898
10	582.364,378 672.335,822	11	582.364,825 672.330,597	5.244

Punct început	X / Y	Punct sfârșit	X / Y	Lungime segment (** (m)
11	582.364,825 672.330,597	12	582.369,224 672.314,836	16.363
13	582.374,749 672.292,998	14	582.381,173 672.268,124	25.69
15	582.388,286 672.240,135	16	582.395,362 672.211,716	29.287
17	582.401,146 672.187,336	18	582.405,858 672.166,534	21.329
19	582.427,982 672.170,715	20	582.418,61 672.214,183	44.467
21	582.394,46 672.326,2	22	582.381,74 672.368,98	44.631
23	582.376,56 672.385,74	1	582.360,728 672.405,822	25.572

Punct început	X / Y	Punct sfârșit	X / Y	Lungime segment (** (m)
12	582.369,224 672.314,836	13	582.374,749 672.292,998	22.526
14	582.381,173 672.268,124	15	582.388,286 672.240,135	28.879
16	582.395,362 672.211,716	17	582.401,146 672.187,336	25.057
18	582.405,858 672.166,534	19	582.427,982 672.170,715	22.516
20	582.418,61 672.214,183	21	582.394,46 672.326,2	114.591
22	582.381,74 672.368,98	23	582.376,56 672.385,74	17.542

** Lungimile segmentelor sunt determinate în planul de proiecție Stereo 70 și sunt rotunjite la 1 milimetru.

*** Distanța dintre puncte este formată din segmente cumulate ce sunt mai mici decât valoarea 1 milimetru.

**DATE DESPRE IMOBILUL NR. 12545**

Oficiul de Cadastru și Publicitate Imobiliară SUCEAVA
Biroul de Cadastru și Publicitate Imobiliară Gura Humorului

A. Partea I. Descrierea imobilului

TEREN Extravilan

Adresa: Jud. Suceava

Nr. Crt	Nr cadastral Nr. topografic	Suprafața* (mp)	Observații / Referințe
A1		2.300	Sector cadastral:15 Teren neimprejmut;

B. Partea II. Proprietari și acte

Inscrieri privitoare la dreptul de proprietate și alte drepturi reale		Referințe
12545 / 18/03/2022		
Act Normativ nr. 7, din 13/03/1996 emis de PARLAMENTUL ROMANIEI;		
B1	Intabulare, drept de PROPRIETATE, dobandit prin Lege, cota actuala 1/1, cota initiala 1/1 1) NEIDENTIFICAT NEIDENTIFICAT	A1
Act Administrativ nr. 1931, din 14/03/2022 emis de PRIMARIA COMUNEI DRAGOIESTI;		
B2	Se noteaza posesia factica in favoarea lui 1) BEDRULE DANIELA-NICOLETA	A1

C. Partea III. SARCINI .

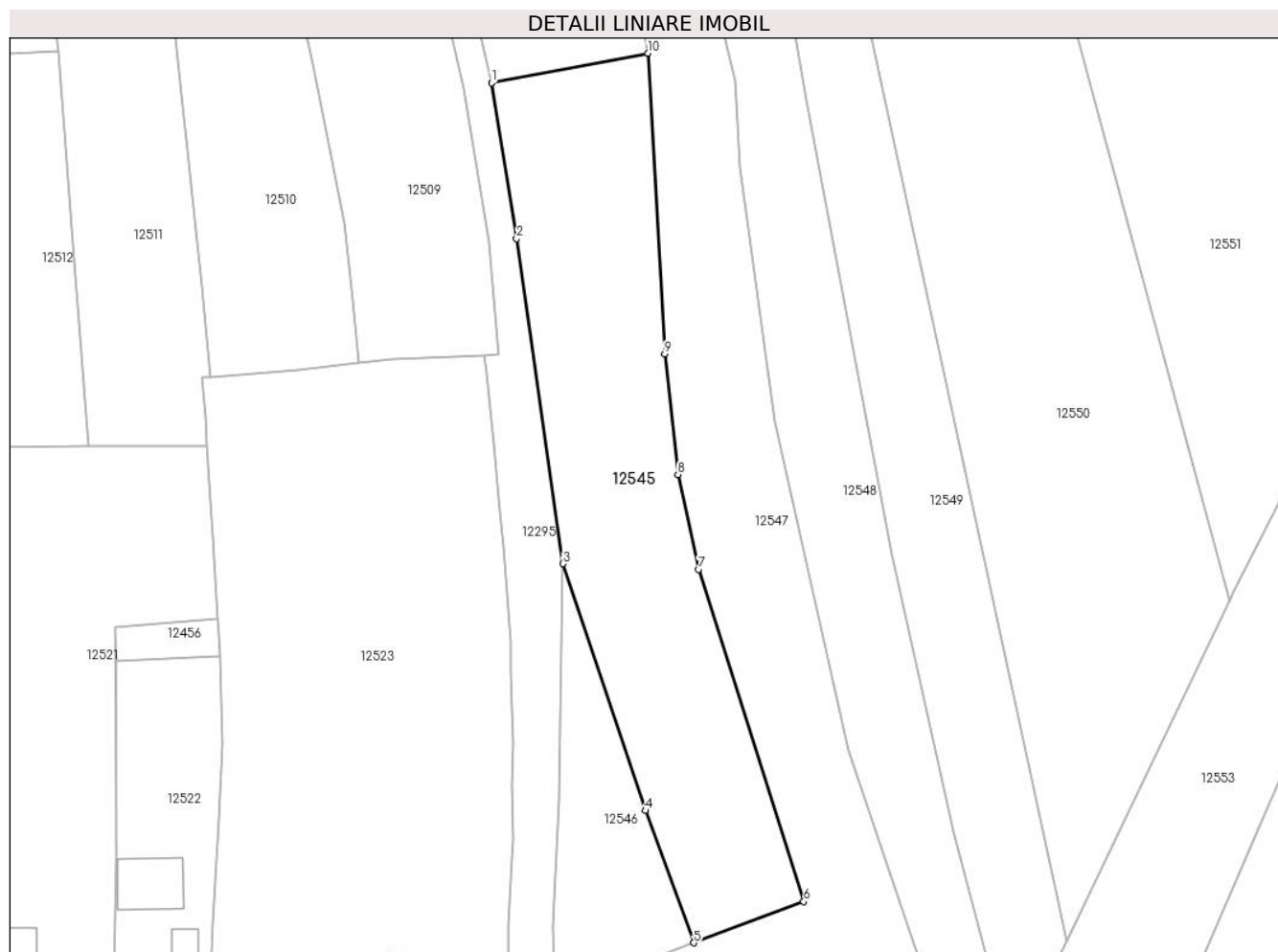
Inscrieri privind dezmembramintele dreptului de proprietate, drepturi reale de garanție și sarcini	Referințe
NU SUNT	

Anexa Nr. 1 La Partea I

Teren

Nr cadastral	Suprafața (mp)*	Observații / Referințe
	2.300	

* Suprafața este determinată în planul de proiecție Stereo 70.



Date referitoare la teren

Crt	Categorie folosință	Intra vilan	Suprafața (mp)	Tarla	Parcelă	Nr. topo	Observații / Referințe
1	arabil	NU	2.300	27	548	-	

Lungime Segmente

1) Valorile lungimilor segmentelor sunt obținute din proiecție în plan.

Punct început	X / Y	Punct sfârșit	X / Y	Lungime segment (** (m)
1	582.405,858 672.166,534	2	582.409,42 672.144,542	22.279
2	582.409,42 672.144,542	3	582.415,98 672.098,64	46.368
3	582.415,98 672.098,64	4	582.427,64 672.063,77	36.768
4	582.427,64 672.063,77	5	582.434,42 672.045,11	19.854
5	582.434,42 672.045,11	6	582.449,975 672.050,916	16.603

Punct început	X / Y	Punct sfârșit	X / Y	Lungime segment (** (m)
6	582.449,975 672.050,916	7	582.435,102 672.097,853	49.237
7	582.435,102 672.097,853	8	582.432,187 672.111,201	13.663
8	582.432,187 672.111,201	9	582.430,321 672.128,25	17.151
9	582.430,321 672.128,25	10	582.427,982 672.170,715	42.529
10	582.427,982 672.170,715	1	582.405,858 672.166,534	22.516

** Lungimile segmentelor sunt determinate în planul de proiecție Stereo 70 și sunt rotunjite la 1 milimetru.

*** Distanța dintre puncte este formată din segmente cumulate ce sunt mai mici decât valoarea 1 milimetru.

**DATE DESPRE IMOBILUL NR. 12546**

Oficiul de Cadastru și Publicitate Imobiliară SUCEAVA
Biroul de Cadastru și Publicitate Imobiliară Gura Humorului

A. Partea I. Descrierea imobilului

TEREN Extravilan

Adresa: Jud. Suceava

Nr. Crt	Nr cadastral Nr. topografic	Suprafața* (mp)	Observații / Referințe
A1		590	Sector cadastral:15 Teren neimprejmuit;

B. Partea II. Proprietari și acte

Inscrieri privitoare la dreptul de proprietate și alte drepturi reale		Referințe
12546 / 18/03/2022		
Act Normativ nr. 7, din 13/03/1996 emis de PARLAMENTUL ROMANIEI;		
B1	Inscrierea provizorie, drept de PROPRIETATE, dobandit prin Lege, cota actuala 1/1, cota initiala 1/1 1) COMUNA DRAGOIESTI , CIF:4441190, Proprietar neindentificat.	A1

C. Partea III. SARCINI .

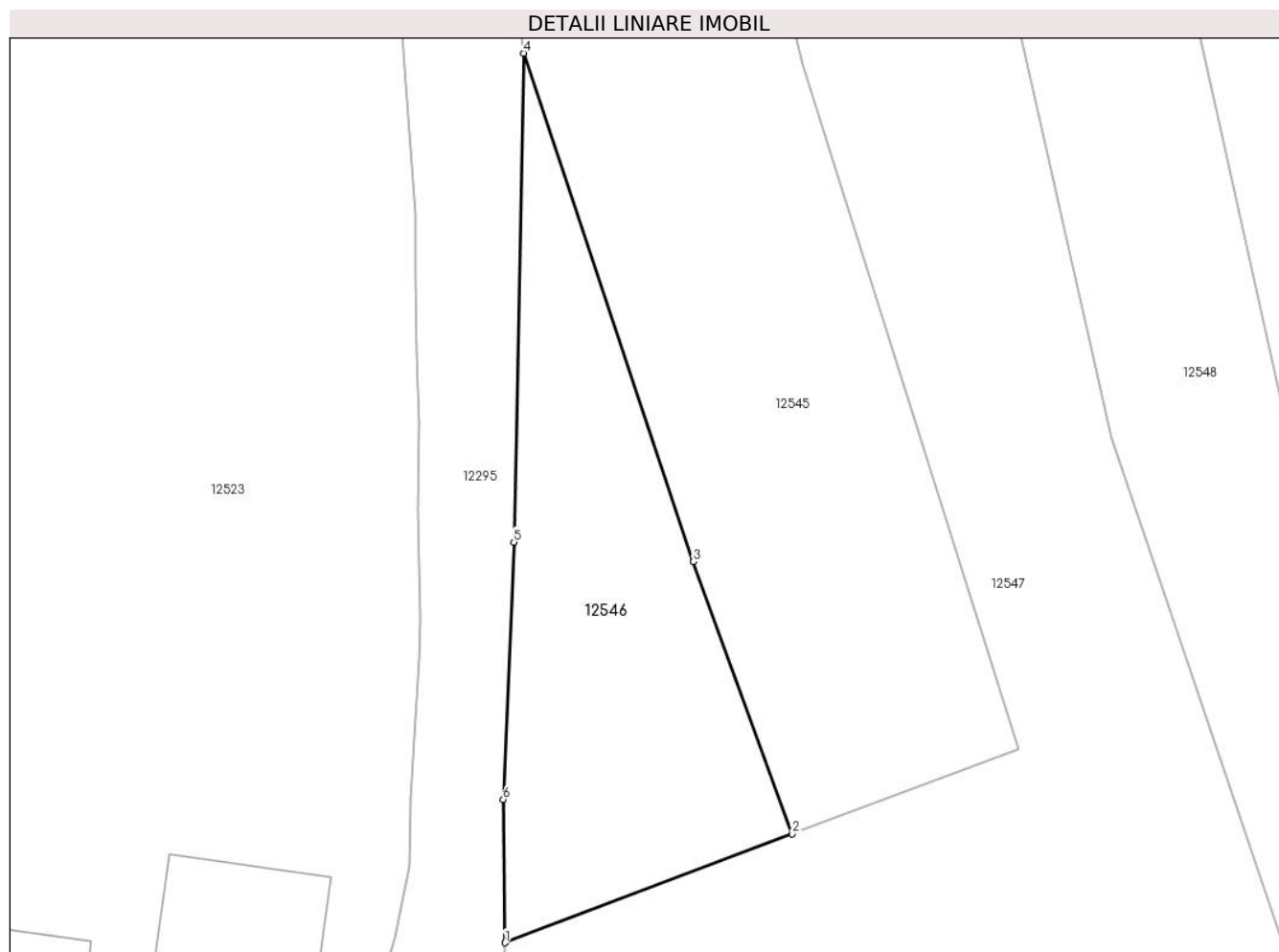
Inscrieri privind dezmembramintele dreptului de proprietate, drepturi reale de garanție și sarcini	Referințe
NU SUNT	

Anexa Nr. 1 La Partea I

Teren

Nr cadastral	Suprafața (mp)*	Observații / Referințe
	590	

* Suprafața este determinată în planul de proiecție Stereo 70.



Date referitoare la teren

Crt	Categorie folosință	Intra vilan	Suprafața (mp)	Tarla	Parcelă	Nr. topo	Observații / Referințe
1	arabil	NU	590	27	548	-	

Lungime Segmente

1) Valorile lungimilor segmentelor sunt obținute din proiecție în plan.

Punct început	X / Y	Punct sfârșit	X / Y	Lungime segment (** (m)
1	582.414,723 672.037,637	2	582.434,42 672.045,11	21.067
2	582.434,42 672.045,11	3	582.427,64 672.063,77	19.854
3	582.427,64 672.063,77	4	582.415,98 672.098,64	36.768
4	582.415,98 672.098,64	5	582.415,323 672.065,113	33.533
5	582.415,323 672.065,113	6	582.414,592 672.047,456	17.672

Punct început	X / Y	Punct sfârșit	X / Y	Lungime segment (** (m)
6	582.414,592 672.047,456	1	582.414,723 672.037,637	9.82

** Lungimile segmentelor sunt determinate în planul de proiecție Stereo 70 și sunt rotunjite la 1 milimetru.

*** Distanța dintre puncte este formată din segmente cumulate ce sunt mai mici decât valoarea 1 milimetru.

**DATE DESPRE IMOBILUL NR. 12547**

Oficiul de Cadastru și Publicitate Imobiliară SUCEAVA
Biroul de Cadastru și Publicitate Imobiliară Gura Humorului

A. Partea I. Descrierea imobilului

TEREN Necunoscut

Adresa: Loc. Dragoiesti, Str Fora, Jud. Suceava

Nr. Crt	Nr cadastral Nr. topografic	Suprafața* (mp)	Observații / Referințe
A1		4.689	Sector cadastral:15 Teren neimprejmuit;

B. Partea II. Proprietari și acte

Inscrieri privitoare la dreptul de proprietate și alte drepturi reale		Referințe
12547 / 18/03/2022		
Act Normativ nr. 7, din 13/03/1996 emis de PARLAMENTUL ROMANIEI;		
B1	Intabulare, drept de PROPRIETATE, dobandit prin Lege, cota actuala 1/1, cota initiala 1/1 1) NEIDENTIFICAT NEIDENTIFICAT	A1
Act Administrativ nr. 1993, din 14/03/2022 emis de PRIMARIA COMUNEI DRAGOIESTI;		
B2	Se noteaza posesia factica in favoarea lui 1) MIU ANA-LIVIA	A1

C. Partea III. SARCINI .

Inscrieri privind dezmembramintele dreptului de proprietate, drepturi reale de garanție și sarcini	Referințe
NU SUNT	

Anexa Nr. 1 La Partea I

Teren

Nr cadastral	Suprafața (mp)*	Observații / Referințe
	4.689	

* Suprafața este determinată în planul de proiecție Stereo 70.



Date referitoare la teren

Crt	Categorie folosință	Intra vilan	Suprafața (mp)	Tarla	Parcelă	Nr. topo	Observații / Referințe
1	arabil	DA	383	-	-	-	
2	arabil	NU	4.307	-	-	-	

Lungime Segmente

1) Valorile lungimilor segmentelor sunt obținute din proiecție în plan.

Punct început	X / Y	Punct sfârșit	X / Y	Lungime segment (** (m))	Punct început	X / Y	Punct sfârșit	X / Y	Lungime segment (** (m))
1	582.434,42 672.045,11	2	582.414,723 672.037,637	21.067	2	582.414,723 672.037,637	3	582.414,664 672.035,467	2.171
3	582.414,664 672.035,467	4	582.414,48 672.028,68	6.789	4	582.414,48 672.028,68	5	582.416,216 672.027,26	2.243
5	582.416,216 672.027,26	6	582.429,95 672.016,02	17.747	6	582.429,95 672.016,02	7	582.448,685 671.989,56	32.421
7	582.448,685 671.989,56	8	582.460,07 671.973,48	19.702	8	582.460,07 671.973,48	9	582.468,48 671.997,33	25.289

Punct început	X / Y	Punct sfârșit	X / Y	Lungime segment (** (m)
9	582.468,48 671.997,33	10	582.471,032 672.004,005	7.146
11	582.475,486 672.015,654	12	582.456,374 672.072,303	59.786
13	582.445,937 672.118,575	14	582.441,027 672.154,551	36.31
15	582.440,239 672.166,99	16	582.428,666 672.216,422	50.769
17	582.418,61 672.214,183	18	582.427,982 672.170,715	44.467
19	582.430,321 672.128,25	20	582.432,187 672.111,201	17.151
21	582.435,102 672.097,853	22	582.449,975 672.050,916	49.237

Punct început	X / Y	Punct sfârșit	X / Y	Lungime segment (** (m)
10	582.471,032 672.004,005	11	582.475,486 672.015,654	12.471
12	582.456,374 672.072,303	13	582.445,937 672.118,575	47.434
14	582.441,027 672.154,551	15	582.440,239 672.166,99	12.464
16	582.428,666 672.216,422	17	582.418,61 672.214,183	10.302
18	582.427,982 672.170,715	19	582.430,321 672.128,25	42.529
20	582.432,187 672.111,201	21	582.435,102 672.097,853	13.663
22	582.449,975 672.050,916	1	582.434,42 672.045,11	16.603

** Lungimile segmentelor sunt determinate în planul de proiecție Stereo 70 și sunt rotunjite la 1 milimetru.

*** Distanța dintre puncte este formată din segmente cumulate ce sunt mai mici decât valoarea 1 milimetru.

**DATE DESPRE IMOBILUL NR. 12548**

Oficiul de Cadastru și Publicitate Imobiliară SUCEAVA
Biroul de Cadastru și Publicitate Imobiliară Gura Humorului

A. Partea I. Descrierea imobilului

TEREN Extravilan

Adresa: Jud. Suceava

Nr. Crt	Nr cadastral Nr. topografic	Suprafața* (mp)	Observații / Referințe
A1		4.105	Sector cadastral:15 Teren neimprejmuit;

B. Partea II. Proprietari și acte

Inscrieri privitoare la dreptul de proprietate și alte drepturi reale		Referințe
12548 / 18/03/2022		
Act Normativ nr. 7, din 13/03/1996 emis de PARLAMENTUL ROMANIEI;		
B1	Intabulare, drept de PROPRIETATE, dobandit prin Lege, cota actuala 1/1, cota initiala 1/1 1) NEIDENTIFICAT NEIDENTIFICAT	A1
Act Administrativ nr. 1934, din 14/03/2022 emis de PRIMARIA COMUNEI DRAGOIESTI;		
B2	Se noteaza posesia factica in favoarea lui 1) ANCHIDIN VIORICA	A1

C. Partea III. SARCINI .

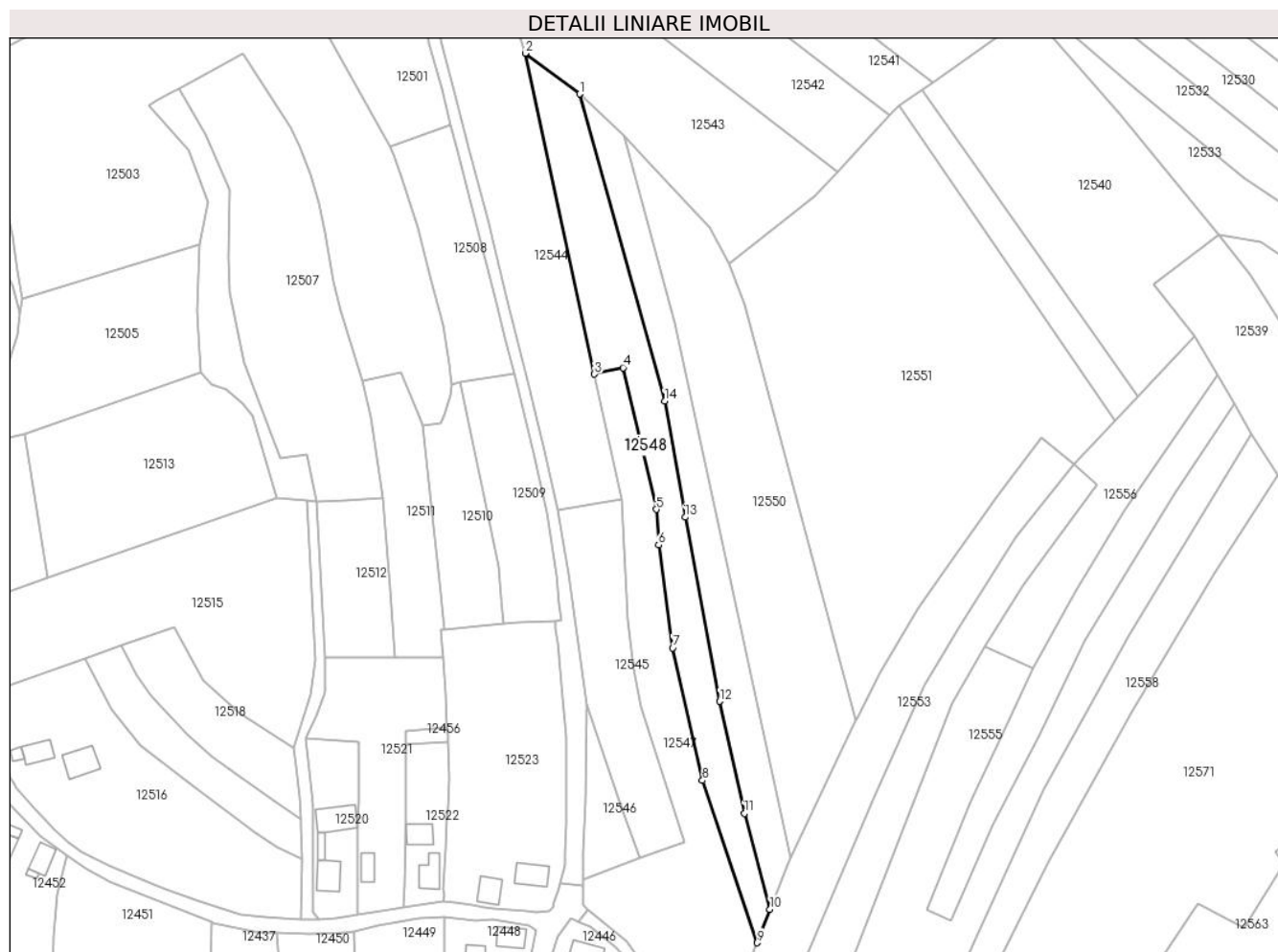
Inscrieri privind dezmembramintele dreptului de proprietate, drepturi reale de garanție și sarcini	Referințe
NU SUNT	

Anexa Nr. 1 La Partea I

Teren

Nr cadastral	Suprafața (mp)*	Observații / Referințe
	4.105	

* Suprafața este determinată în planul de proiecție Stereo 70.



Date referitoare la teren

Crt	Categorie folosință	Intra vilan	Suprafața (mp)	Tarla	Parcelă	Nr. topo	Observații / Referințe
1	arabil	NU	4.105	27	537,548	-	

Lungime Segmente

1) Valorile lungimilor segmentelor sunt obținute din proiecție în plan.

Punct început	X / Y	Punct sfârșit	X / Y	Lungime segment (** (m)
1	582.413,45 672.311,98	2	582.394,46 672.326,2	23.724
2	582.394,46 672.326,2	3	582.418,61 672.214,183	114.591
3	582.418,61 672.214,183	4	582.428,666 672.216,422	10.302
4	582.428,666 672.216,422	5	582.440,239 672.166,99	50.769
5	582.440,239 672.166,99	6	582.441,027 672.154,551	12.464

Punct început	X / Y	Punct sfârșit	X / Y	Lungime segment (** (m)
6	582.441,027 672.154,551	7	582.445,937 672.118,575	36.31
7	582.445,937 672.118,575	8	582.456,374 672.072,303	47.434
8	582.456,374 672.072,303	9	582.475,486 672.015,654	59.786
9	582.475,486 672.015,654	10	582.479,967 672.027,373	12.546
10	582.479,967 672.027,373	11	582.471,044 672.060,788	34.586
11	582.471,044 672.060,788	12	582.462,418 672.099,926	40.077
12	582.462,418 672.099,926	13	582.450,36 672.164,204	65.399
13	582.450,36 672.164,204	14	582.443,187 672.204,731	41.157
14	582.443,187 672.204,731	1	582.413,45 672.311,98	111.295

** Lungimile segmentelor sunt determinate în planul de proiecție Stereo 70 și sunt rotunjite la 1 milimetru.

*** Distanța dintre puncte este formată din segmente cumulate ce sunt mai mici decât valoarea 1 milimetru.

**DATE DESPRE IMOBILUL NR. 12549**

Oficiul de Cadastru și Publicitate Imobiliară SUCEAVA
Biroul de Cadastru și Publicitate Imobiliară Gura Humorului

A. Partea I. Descrierea imobilului

TEREN Extravilan

Adresa: Jud. Suceava

Nr. Crt	Nr cadastral Nr. topografic	Suprafața* (mp)	Observații / Referințe
A1		3.080	Sector cadastral:15 Teren neimprejmuit;

B. Partea II. Proprietari și acte

Inscrieri privitoare la dreptul de proprietate și alte drepturi reale		Referințe
12549 / 18/03/2022		
Act Normativ nr. 7, din 13/03/1996 emis de PARLAMENTUL ROMANIEI;		
B1	Intabulare, drept de PROPRIETATE, dobandit prin Lege, cota actuala 1/1, cota initiala 1/1 1) NEIDENTIFICAT NEIDENTIFICAT	A1
Act Administrativ nr. 1933, din 14/03/2022 emis de PRIMARIA COMUNEI DRAGOIESTI;		
B2	Se noteaza posesia factica in favoarea lui 1) CEPOI IOACHIM	A1

C. Partea III. SARCINI .

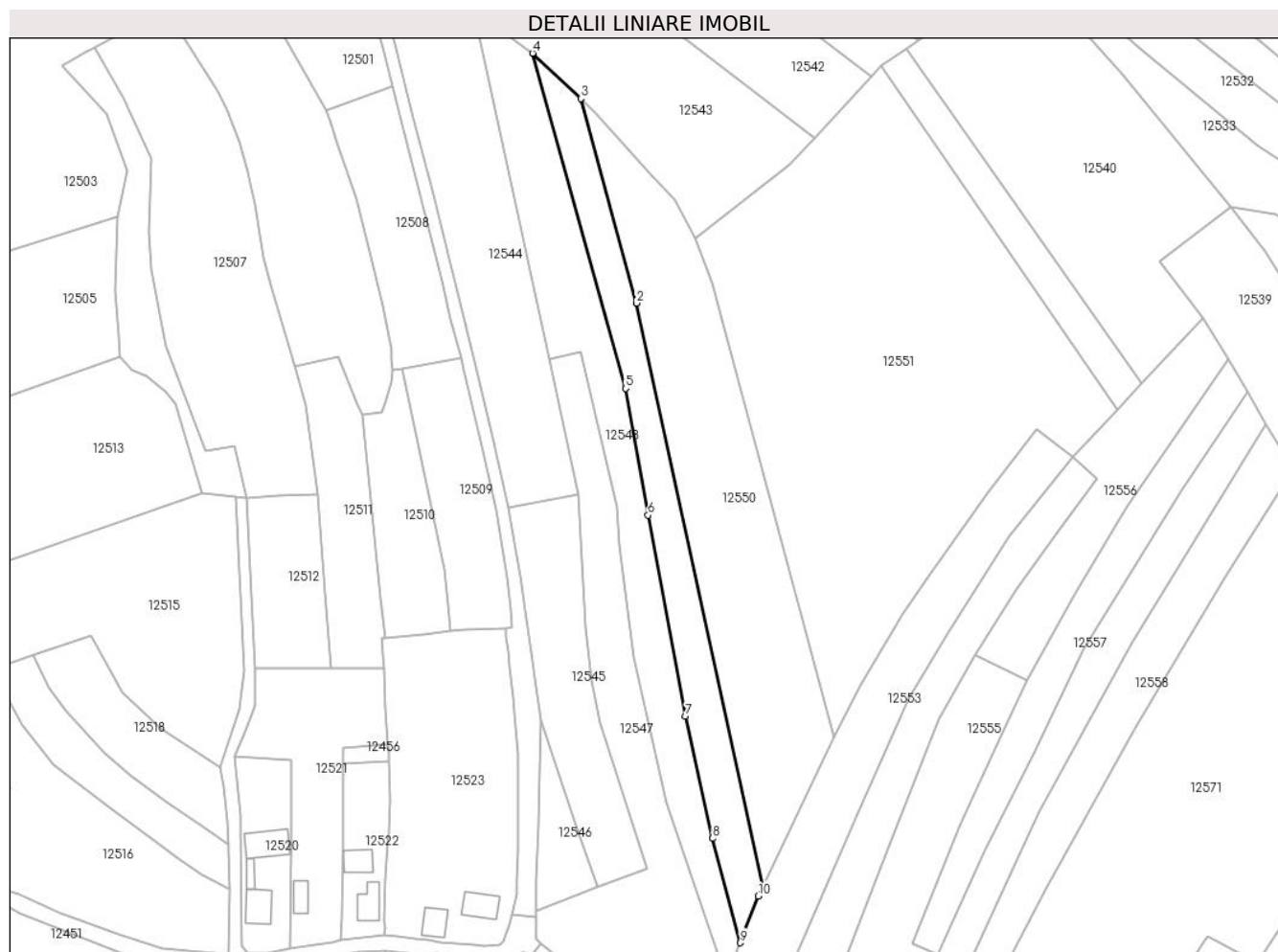
Inscrieri privind dezmembramintele dreptului de proprietate, drepturi reale de garanție și sarcini	Referințe
NU SUNT	

Anexa Nr. 1 La Partea I

Teren

Nr cadastral	Suprafața (mp)*	Observații / Referințe
	3.080	

* Suprafața este determinată în planul de proiecție Stereo 70.



Date referitoare la teren

Crt	Categorie folosință	Intra vilan	Suprafața (mp)	Tarla	Parcelă	Nr. topo	Observații / Referințe
1	arabil	NU	3.080	27	548	-	

Lungime Segmente

1) Valorile lungimilor segmentelor sunt obținute din proiecție în plan.

Punct început	X / Y	Punct sfârșit	X / Y	Lungime segment (** (m)
1	582.487,096 672.045,28	2	582.446,729 672.232,043	191.076
2	582.446,729 672.232,043	3	582.428,9 672.297,51	67.851
3	582.428,9 672.297,51	4	582.413,45 672.311,98	21.168
4	582.413,45 672.311,98	5	582.443,187 672.204,731	111.295
5	582.443,187 672.204,731	6	582.450,36 672.164,204	41.157

Punct început	X / Y	Punct sfârșit	X / Y	Lungime segment (** (m)
6	582.450,36 672.164,204	7	582.462,418 672.099,926	65.399
7	582.462,418 672.099,926	8	582.471,044 672.060,788	40.077
8	582.471,044 672.060,788	9	582.479,967 672.027,373	34.586
9	582.479,967 672.027,373	10	582.485,681 672.042,318	16.0
10	582.485,681 672.042,318	1	582.487,096 672.045,28	3.283

** Lungimile segmentelor sunt determinate în planul de proiecție Stereo 70 și sunt rotunjite la 1 milimetru.

*** Distanța dintre puncte este formată din segmente cumulate ce sunt mai mici decât valoarea 1 milimetru.

**DATE DESPRE IMOBILUL NR. 12550**

Oficiul de Cadastru și Publicitate Imobiliară SUCEAVA
Biroul de Cadastru și Publicitate Imobiliară Gura Humorului

A. Partea I. Descrierea imobilului

TEREN Extravilan

Adresa: Jud. Suceava

Nr. Crt	Nr cadastral Nr. topografic	Suprafața* (mp)	Observații / Referințe
A1		6.079	Sector cadastral:15 Teren neimprejmit;

B. Partea II. Proprietari și acte

Inscrieri privitoare la dreptul de proprietate și alte drepturi reale		Referințe
12550 / 18/03/2022		
Act Normativ nr. 7, din 13/03/1996 emis de PARLAMENTUL ROMANIEI;		
B1	Intabulare, drept de PROPRIETATE, dobandit prin Lege, cota actuala 1/1, cota initiala 1/1 1) NEIDENTIFICAT NEIDENTIFICAT	A1
Act Administrativ nr. 1932, din 14/03/2022 emis de PRIMARIA COMUNEI DRAGOIESTI;		
B2	Se noteaza posesia factica in favoarea lui 1) ANCHIDIN PANORICA	A1

C. Partea III. SARCINI .

Inscrieri privind dezmembramintele dreptului de proprietate, drepturi reale de garanție și sarcini	Referințe
NU SUNT	

Anexa Nr. 1 La Partea I

Teren

Nr cadastral	Suprafața (mp)*	Observații / Referințe
	6.079	

* Suprafața este determinată în planul de proiecție Stereo 70.



Date referitoare la teren

Crt	Categorie folosință	Intravilan	Suprafața (mp)	Tarla	Parcelă	Nr. topo	Observații / Referințe
1	arabil	NU	6.079	27	548	-	

Lungime Segmente

1) Valorile lungimilor segmentelor sunt obținute din proiecție în plan.

Punct început	X / Y	Punct sfârșit	X / Y	Lungime segment (** (m)
1	582.487,096 672.045,28	2	582.510,079 672.093,375	53.304
2	582.510,079 672.093,375	3	582.471,019 672.238,343	150.138
3	582.471,019 672.238,343	4	582.465,66 672.252,81	15.428
4	582.465,66 672.252,81	5	582.459,08 672.265,26	14.082
5	582.459,08 672.265,26	6	582.451,42 672.273,37	11.156

Punct început	X / Y	Punct sfârșit	X / Y	Lungime segment (** (m)
6	582.451,42 672.273,37	7	582.433,687 672.292,378	25.995
7	582.433,687 672.292,378	8	582.428,9 672.297,51	7.018
8	582.428,9 672.297,51	9	582.446,729 672.232,043	67.851
9	582.446,729 672.232,043	1	582.487,096 672.045,28	191.076

** Lungimile segmentelor sunt determinate în planul de proiecție Stereo 70 și sunt rotunjite la 1 milimetru.

*** Distanța dintre puncte este formată din segmente cumulate ce sunt mai mici decât valoarea 1 milimetru.

**DATE DESPRE IMOBILUL NR. 12551**

Oficiul de Cadastru și Publicitate Imobiliară SUCEAVA
 Biroul de Cadastru și Publicitate Imobiliară Gura Humorului

A. Partea I. Descrierea imobilului

TEREN Extravilan

Adresa: Jud. Suceava

Nr. Crt	Nr cadastral Nr. topografic	Suprafața* (mp)	Observații / Referințe
A1		13.479	Sector cadastral:15 Teren neimprejmit;

B. Partea II. Proprietari și acte

Inscrieri privitoare la dreptul de proprietate și alte drepturi reale		Referințe
12551 / 18/03/2022		
Act Normativ nr. 7, din 13/03/1996 emis de PARLAMENTUL ROMANIEI;		
B1	Inscrierea provizorie, drept de PROPRIETATE, dobandit prin Lege, cota actuala 1/1, cota initiala 1/1 1) COMUNA DRAGOIESTI, CIF:4441190	A1

C. Partea III. SARCINI .

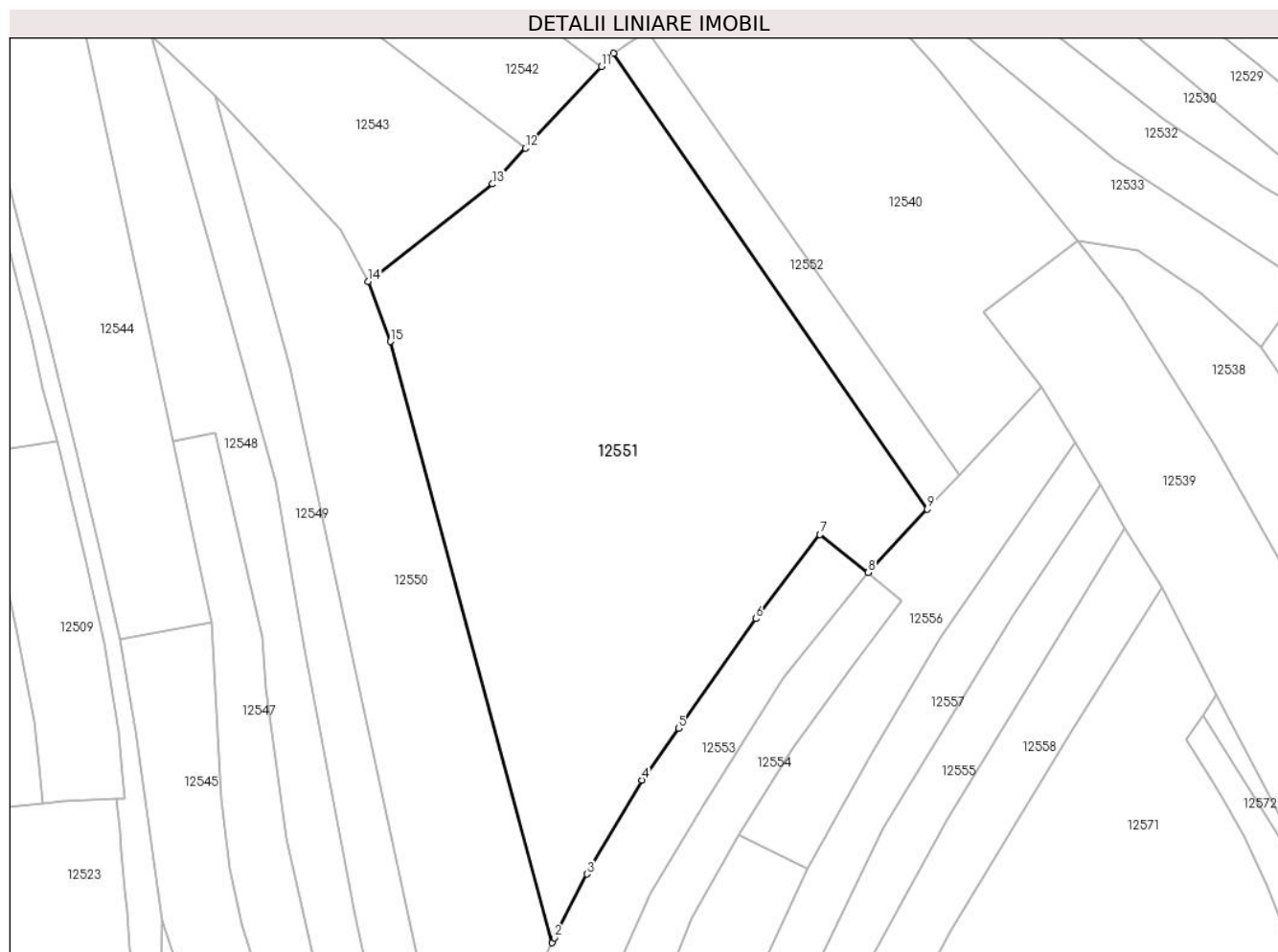
Inscrieri privind dezmembramintele dreptului de proprietate, drepturi reale de garanție și sarcini	Referințe
NU SUNT	

Anexa Nr. 1 La Partea I

Teren

Nr cadastral	Suprafața (mp)*	Observații / Referințe
	13.479	

* Suprafața este determinată în planul de proiecție Stereo 70.



Date referitoare la teren

Crt	Categorie folosință	Intravilan	Suprafața (mp)	Tarla	Parcelă	Nr. topo	Observații / Referințe
1	arabil	NU	13.479	27	548	-	

Lungime Segmente

1) Valorile lungimilor segmentelor sunt obținute din proiecție în plan.

Punct început	X / Y	Punct sfârșit	X / Y	Lungime segment (** (m)
1	582.510,079 672.093,375	2	582.510,638 672.094,545	1.297
2	582.510,638 672.094,545	3	582.518,431 672.109,929	17.245
3	582.518,431 672.109,929	4	582.531,769 672.132,573	26.28
4	582.531,769 672.132,573	5	582.540,607 672.145,078	15.313
5	582.540,607 672.145,078	6	582.559,195 672.171,519	32.321

Punct început	X / Y	Punct sfârșit	X / Y	Lungime segment (** (m)
6	582.559,195 672.171,519	7	582.574,659 672.191,804	25.507
7	582.574,659 672.191,804	8	582.586,321 672.182,623	14.842
8	582.586,321 672.182,623	9	582.600,54 672.197,94	20.9
9	582.600,54 672.197,94	10	582.524,92 672.307,85	133.411
10	582.524,92 672.307,85	11	582.521,908 672.304,605	4.427
11	582.521,908 672.304,605	12	582.503,659 672.284,948	26.822
12	582.503,659 672.284,948	13	582.495,65 672.276,32	11.772
13	582.495,65 672.276,32	14	582.465,66 672.252,81	38.107
14	582.465,66 672.252,81	15	582.471,019 672.238,343	15.428
15	582.471,019 672.238,343	1	582.510,079 672.093,375	150.138

** Lungimile segmentelor sunt determinate în planul de proiecție Stereo 70 și sunt rotunjite la 1 milimetru.

*** Distanța dintre puncte este formată din segmente cumulate ce sunt mai mici decât valoarea 1 milimetru.

**DATE DESPRE IMOBILUL NR. 12552**

Oficiul de Cadastru și Publicitate Imobiliară SUCEAVA
Biroul de Cadastru și Publicitate Imobiliară Gura Humorului

A. Partea I. Descrierea imobilului

TEREN Extravilan

Adresa: Jud. Suceava

Nr. Crt	Nr cadastral Nr. topografic	Suprafața* (mp)	Observații / Referințe
A1		1.381	Sector cadastral:15 Teren neimprejmuit;

B. Partea II. Proprietari și acte

Inscrieri privitoare la dreptul de proprietate și alte drepturi reale		Referințe
12552 / 18/03/2022		
Act Normativ nr. 7, din 13/03/1996 emis de PARLAMENTUL ROMANIEI;		
B1	Intabulare, drept de PROPRIETATE, dobandit prin Lege, cota actuala 1/1, cota initiala 1/1 1) NEIDENTIFICAT NEIDENTIFICAT	A1
Act Administrativ nr. 1936, din 14/03/2022 emis de PRIMARIA COMUNEI DRAGOIESTI;		
B2	Se noteaza posesia factica in favoarea lui 1) ANCHIDIN VIORICA	A1

C. Partea III. SARCINI .

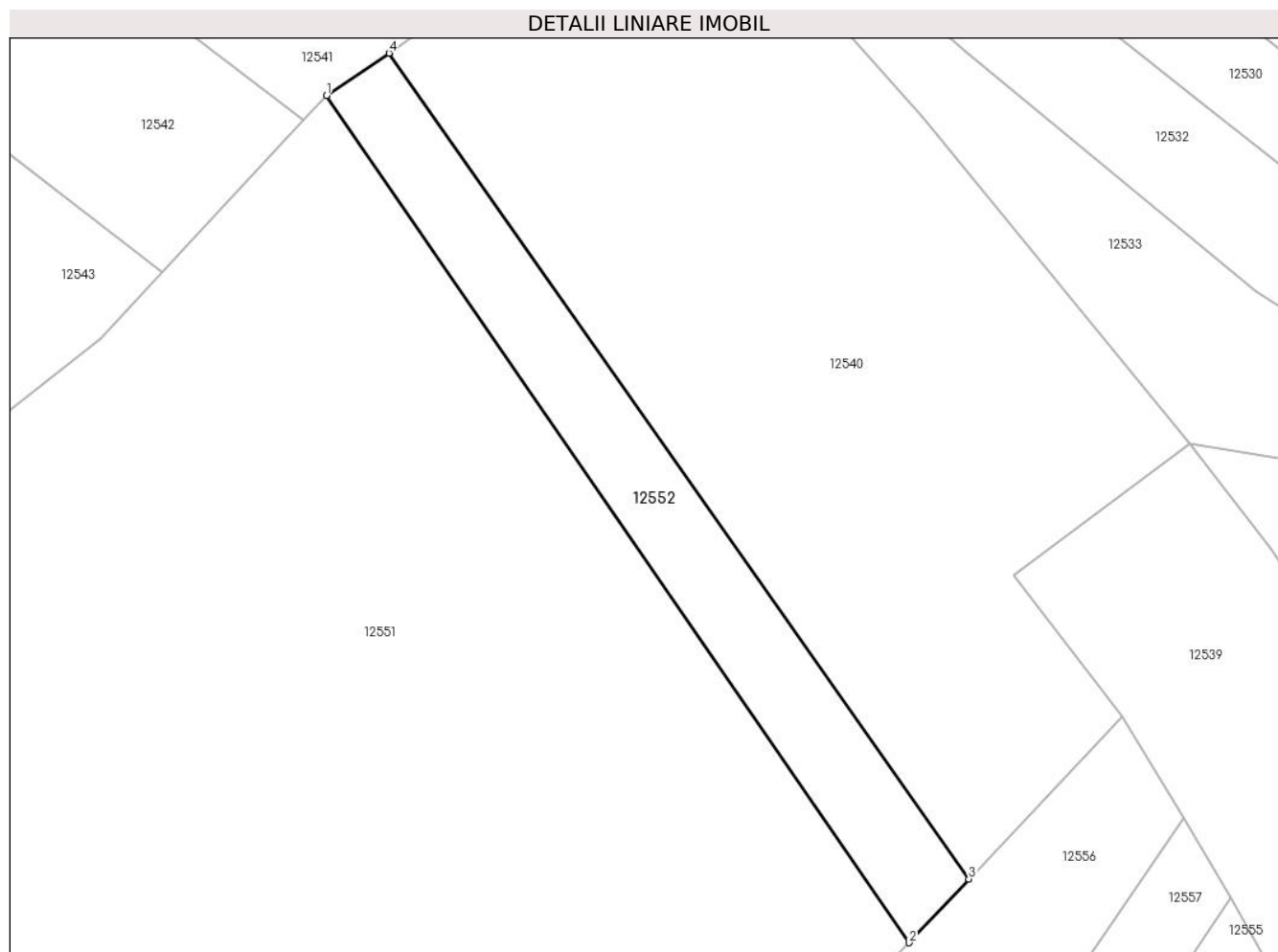
Inscrieri privind dezmembramintele dreptului de proprietate, drepturi reale de garanție și sarcini	Referințe
NU SUNT	

Anexa Nr. 1 La Partea I

Teren

Nr cadastral	Suprafața (mp)*	Observații / Referințe
	1.381	

* Suprafața este determinată în planul de proiecție Stereo 70.



Date referitoare la teren

Crt	Categorie folosință	Intra vilan	Suprafața (mp)	Tarla	Parcelă	Nr. topo	Observații / Referințe
1	arabil	NU	1.381	27	548	-	

Lungime Segmente

1) Valorile lungimilor segmentelor sunt obținute din proiecție în plan.

Punct început	X / Y	Punct sfârșit	X / Y	Lungime segment (** (m)
1	582.524,92 672.307,85	2	582.600,54 672.197,94	133.411
2	582.600,54 672.197,94	3	582.608,321 672.206,187	11.338
3	582.608,321 672.206,187	4	582.533,04 672.313,33	130.946
4	582.533,04 672.313,33	1	582.524,92 672.307,85	9.796

** Lungimile segmentelor sunt determinate în planul de proiecție Stereo 70 și sunt rotunjite la 1 milimetru.

***** Distanţa dintre puncte este formată din segmente cumulate ce sunt mai mici decât valoarea 1 milimetru.**

**DATE DESPRE IMOBILUL NR. 12553**

Oficiul de Cadastru și Publicitate Imobiliară SUCEAVA
Biroul de Cadastru și Publicitate Imobiliară Gura Humorului

A. Partea I. Descrierea imobilului

TEREN Necunoscut

Adresa: Loc. Dragoiesti, Jud. Suceava

Nr. Crt	Nr cadastral Nr. topografic	Suprafața* (mp)	Observații / Referințe
A1		3.600	Sector cadastral:15 Teren neimprejmuț;

B. Partea II. Proprietari și acte

Inscrieri privitoare la dreptul de proprietate și alte drepturi reale		Referințe
12553 / 18/03/2022		
Act Normativ nr. 7, din 13/03/1996 emis de PARLAMENTUL ROMANIEI;		
B1	Intabulare, drept de PROPRIETATE, dobândit prin Lege, cota actuala 1/1, cota initiala 1/1 1) NEIDENTIFICAT NEIDENTIFICAT	A1
Act Administrativ nr. 1941, din 14/03/2022 emis de PRIMARIA COMUNEI DRAGOIESTI;		
B2	Se noteaza posesia factica in favoarea lui 1) ROSCA-BRADATAN OLGA	A1

C. Partea III. SARCINI .

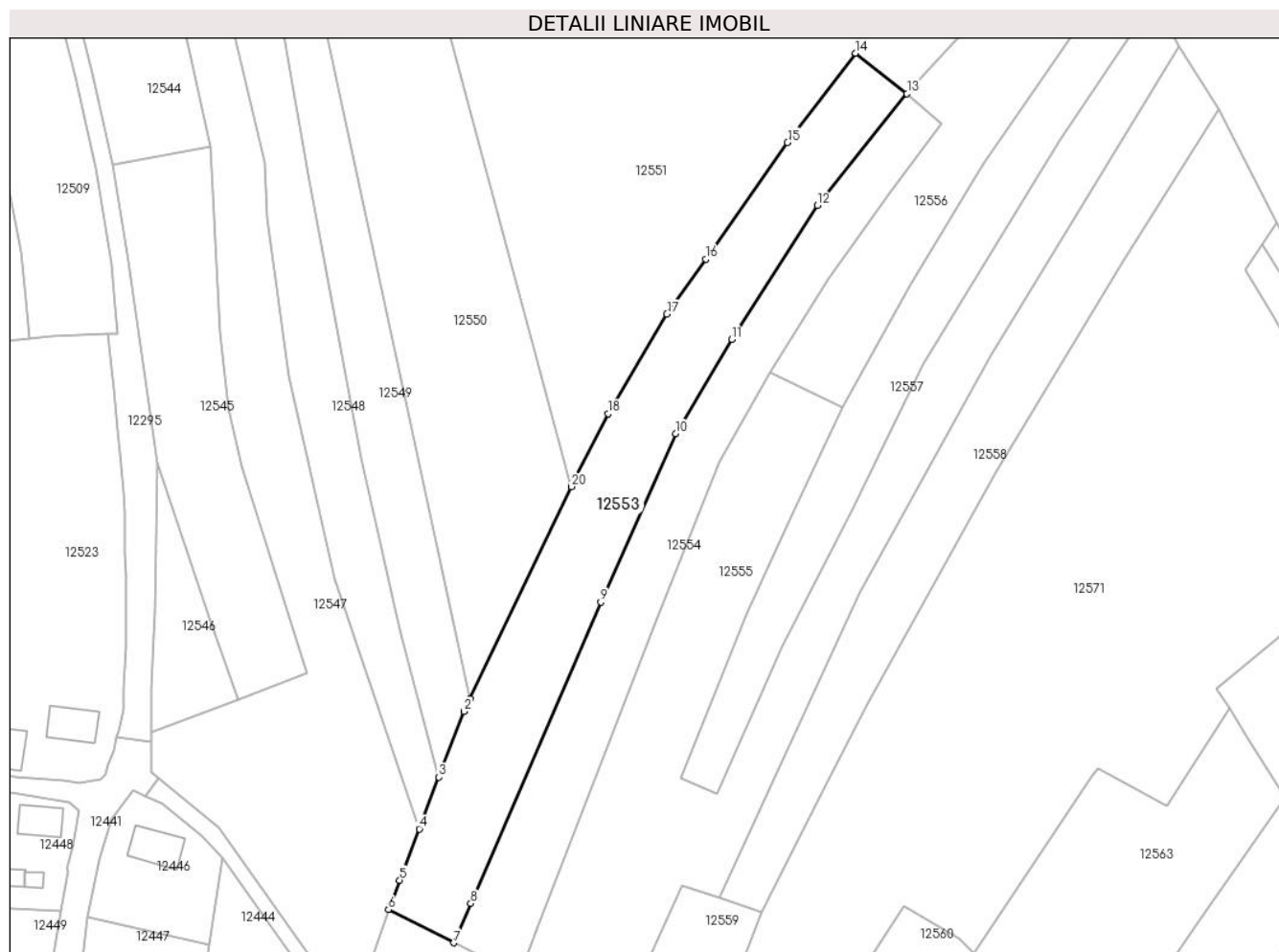
Inscrieri privind dezmembramintele dreptului de proprietate, drepturi reale de garanție și sarcini	Referințe
NU SUNT	

Anexa Nr. 1 La Partea I

Teren

Nr cadastral	Suprafața (mp)*	Observații / Referințe
	3.600	

* Suprafața este determinată în planul de proiecție Stereo 70.



Date referitoare la teren

Crt	Categorie folosință	Intra vilan	Suprafața (mp)	Tarla	Parcelă	Nr. topo	Observații / Referințe
1	arabil	DA	142	-	-	-	
2	arabil	NU	3.458	-	-	-	

Lungime Segmente

1) Valorile lungimilor segmentelor sunt obținute din proiecție în plan.

Punct început	X / Y	Punct sfârșit	X / Y	Lungime segment (** (m)
1	582.487,096 672.045,28	2	582.485,681 672.042,318	3.283
2	582.485,681 672.042,318	3	582.479,967 672.027,373	16.0
3	582.479,967 672.027,373	4	582.475,486 672.015,654	12.546
4	582.475,486 672.015,654	5	582.471,032 672.004,005	12.471

Punct început	X / Y	Punct sfârșit	X / Y	Lungime segment (** (m)
5	582.471,032 672.004,005	6	582.468,48 671.997,33	7.146
6	582.468,48 671.997,33	7	582.483,335 671.989,795	16.657
7	582.483,335 671.989,795	8	582.487,192 671.998,722	9.725
8	582.487,192 671.998,722	9	582.516,754 672.067,139	74.531
9	582.516,754 672.067,139	10	582.533,746 672.105,397	41.862
10	582.533,746 672.105,397	11	582.546,547 672.126,809	24.947
11	582.546,547 672.126,809	12	582.565,963 672.157,249	36.105
12	582.565,963 672.157,249	13	582.586,321 672.182,623	32.531
13	582.586,321 672.182,623	14	582.574,659 672.191,804	14.842
14	582.574,659 672.191,804	15	582.559,195 672.171,519	25.507
15	582.559,195 672.171,519	16	582.540,607 672.145,078	32.321
16	582.540,607 672.145,078	17	582.531,769 672.132,573	15.313
17	582.531,769 672.132,573	18	582.518,431 672.109,929	26.28
18	582.518,431 672.109,929	19	582.510,638 672.094,545	17.245
19	582.510,638 672.094,545	20	582.510,079 672.093,375	1.297
20	582.510,079 672.093,375	1	582.487,096 672.045,28	53.304

** Lungimile segmentelor sunt determinate în planul de proiecție Stereo 70 și sunt rotunjite la 1 milimetru.

*** Distanța dintre puncte este formată din segmente cumulate ce sunt mai mici decât valoarea 1 milimetru.

**DATE DESPRE IMOBILUL NR. 12554**

Oficiul de Cadastru și Publicitate Imobiliară SUCEAVA
Biroul de Cadastru și Publicitate Imobiliară Gura Humorului

A. Partea I. Descrierea imobilului

TEREN Necunoscut

Adresa: Loc. Dragoiesti, Jud. Suceava

Nr. Crt	Nr cadastral Nr. topografic	Suprafața* (mp)	Observații / Referințe
A1		2.818	Sector cadastral:15 Teren neimprejmuit;

B. Partea II. Proprietari și acte

Inscrieri privitoare la dreptul de proprietate și alte drepturi reale		Referințe
12554 / 18/03/2022		
Act Normativ nr. 7, din 13/03/1996 emis de PARLAMENTUL ROMANIEI;		
B1	Inscrierea provizorie, drept de PROPRIETATE, dobandit prin Lege, cota actuala 1/1, cota initiala 1/1 1) COMUNA DRAGOIESTI, CIF:4441190	A1

C. Partea III. SARCINI .

Inscrieri privind dezmembramintele dreptului de proprietate, drepturi reale de garanție și sarcini	Referințe
NU SUNT	

Anexa Nr. 1 La Partea I

Teren

Nr cadastral	Suprafața (mp)*	Observații / Referințe
	2.818	

* Suprafața este determinată în planul de proiecție Stereo 70.

DETALII LINIARE IMOBIL



Date referitoare la teren

Crt	Categorie folosință	Intravilan	Suprafața (mp)	Tarla	Parcelă	Nr. topo	Observații / Referințe
1	arabil	DA	177	-	-	-	
2	arabil	NU	2.642	-	-	-	

Lungime Segmente

1) Valorile lungimilor segmentelor sunt obținute din proiecție în plan.

Punct început	X / Y	Punct sfârșit	X / Y	Lungime segment (** (m)
1	582.586,321 672.182,623	2	582.565,963 672.157,249	32.531
2	582.565,963 672.157,249	3	582.546,547 672.126,809	36.105
3	582.546,547 672.126,809	4	582.533,746 672.105,397	24.947
4	582.533,746 672.105,397	5	582.516,754 672.067,139	41.862

Punct început	X / Y	Punct sfârșit	X / Y	Lungime segment (** (m)
5	582.516,754 672.067,139	6	582.487,192 671.998,722	74.531
6	582.487,192 671.998,722	7	582.483,335 671.989,795	9.725
7	582.483,335 671.989,795	8	582.498,19 671.982,26	16.657
8	582.498,19 671.982,26	9	582.502,452 671.993,285	11.82
9	582.502,452 671.993,285	10	582.529,271 672.062,663	74.381
10	582.529,271 672.062,663	11	582.543,708 672.099,161	39.25
11	582.543,708 672.099,161	12	582.555,142 672.119,287	23.147
12	582.555,142 672.119,287	13	582.568,282 672.140,486	24.941
13	582.568,282 672.140,486	14	582.582,181 672.159,577	23.615
14	582.582,181 672.159,577	15	582.594,239 672.175,748	20.172
15	582.594,239 672.175,748	1	582.586,321 672.182,623	10.486

** Lungimile segmentelor sunt determinate în planul de proiecție Stereo 70 și sunt rotunjite la 1 milimetru.

*** Distanța dintre puncte este formată din segmente cumulate ce sunt mai mici decât valoarea 1 milimetru.

**DATE DESPRE IMOBILUL NR. 12555**

Oficiul de Cadastru și Publicitate Imobiliară SUCEAVA
Biroul de Cadastru și Publicitate Imobiliară Gura Humorului

A. Partea I. Descrierea imobilului

TEREN Necunoscut

Adresa: Loc. Dragoiesti, Jud. Suceava

Nr. Crt	Nr cadastral Nr. topografic	Suprafața* (mp)	Observații / Referințe
A1		5.674	Sector cadastral:15 Teren neimprejmit;

B. Partea II. Proprietari și acte

Inscrieri privitoare la dreptul de proprietate și alte drepturi reale		Referințe
12555 / 18/03/2022		
Act Normativ nr. 7, din 13/03/1996 emis de PARLAMENTUL ROMANIEI;		
B1	Intabulare, drept de PROPRIETATE, dobandit prin Lege, cota actuala 1/1, cota initiala 1/1 1) NEIDENTIFICAT NEIDENTIFICAT	A1
Act Administrativ nr. 1940, din 14/03/2022 emis de PRIMARIA COMUNEI DRAGOIESTI;		
B2	Se noteaza posesia factica in favoarea lui 1) ROSCA-BRADATAN VIORICA	A1

C. Partea III. SARCINI .

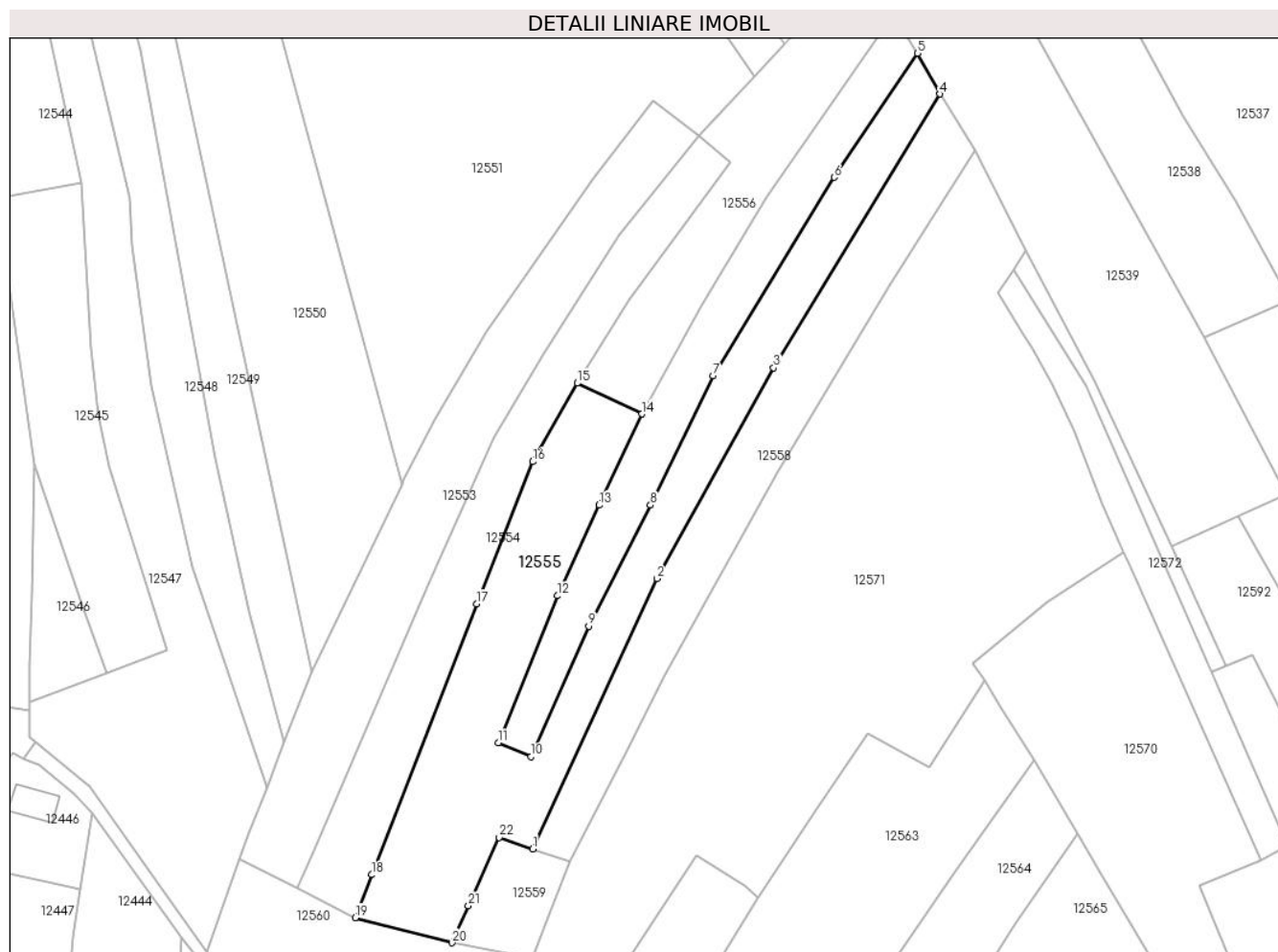
Inscrieri privind dezmembramintele dreptului de proprietate, drepturi reale de garanție și sarcini	Referințe
NU SUNT	

Anexa Nr. 1 La Partea I

Teren

Nr cadastral	Suprafața (mp)*	Observații / Referințe
	5.674	

* Suprafața este determinată în planul de proiecție Stereo 70.



Date referitoare la teren

Crt	Categorie folosință	Intravilan	Suprafața (mp)	Tarla	Parcelă	Nr. topo	Observații / Referințe
1	arabil	DA	276	-	-	-	
2	arabil	NU	5.398	-	-	-	

Lungime Segmente

1) Valorile lungimilor segmentelor sunt obținute din proiecție în plan.

Punct început	X / Y	Punct sfârșit	X / Y	Lungime segment (** (m)
1	582.543,705 671.999,907	2	582.575,533 672.069,229	76.279
3	582.605,513 672.123,204	4	582.648,19 672.193,43	82.177
5	582.642,4 672.203,86	6	582.621,026 672.172,04	38.332
7	582.589,92 672.121,193	8	582.573,88 672.088,024	36.844

Punct început	X / Y	Punct sfârșit	X / Y	Lungime segment (** (m)
2	582.575,533 672.069,229	3	582.605,513 672.123,204	61.742
4	582.648,19 672.193,43	5	582.642,4 672.203,86	11.929
6	582.621,026 672.172,04	7	582.589,92 672.121,193	59.607
8	582.573,88 672.088,024	9	582.558,052 672.056,972	34.853

Punct început	X / Y	Punct sfârșit	X / Y	Lungime segment (** (m)
9	582.558,052 672.056,972	10	582.543,265 672.023,509	36.585
11	582.534,874 672.027,079	12	582.550,031 672.064,784	40.637
13	582.560,759 672.088,028	14	582.571,69 672.111,376	25.78
15	582.555,142 672.119,287	16	582.543,708 672.099,161	23.147
17	582.529,271 672.062,663	18	582.502,452 671.993,285	74.381
19	582.498,19 671.982,26	20	582.522,95 671.975,84	25.579
21	582.527,222 671.985,326	22	582.535,112 672.002,844	19.213

Punct început	X / Y	Punct sfârșit	X / Y	Lungime segment (** (m)
10	582.543,265 672.023,509	11	582.534,874 672.027,079	9.119
12	582.550,031 672.064,784	13	582.560,759 672.088,028	25.6
14	582.571,69 672.111,376	15	582.555,142 672.119,287	18.342
16	582.543,708 672.099,161	17	582.529,271 672.062,663	39.25
18	582.502,452 671.993,285	19	582.498,19 671.982,26	11.82
20	582.522,95 671.975,84	21	582.527,222 671.985,326	10.404
22	582.535,112 672.002,844	1	582.543,705 671.999,907	9.081

** Lungimile segmentelor sunt determinate în planul de proiecție Stereo 70 și sunt rotunjite la 1 milimetru.

*** Distanța dintre puncte este formată din segmente cumulate ce sunt mai mici decât valoarea 1 milimetru.

**DATE DESPRE IMOBILUL NR. 12556**

Oficiul de Cadastru și Publicitate Imobiliară SUCEAVA
Biroul de Cadastru și Publicitate Imobiliară Gura Humorului

A. Partea I. Descrierea imobilului

TEREN Extravilan

Adresa: Jud. Suceava

Nr. Crt	Nr cadastral Nr. topografic	Suprafața* (mp)	Observații / Referințe
A1		2.180	Sector cadastral:15 Teren neimprejmuit;

B. Partea II. Proprietari și acte

Inscrieri privitoare la dreptul de proprietate și alte drepturi reale		Referințe
12556 / 18/03/2022		
Act Normativ nr. 7, din 13/03/1996 emis de PARLAMENTUL ROMANIEI;		
B1	Intabulare, drept de PROPRIETATE, dobandit prin Lege, cota actuala 1/1, cota initiala 1/1 1) NEIDENTIFICAT NEIDENTIFICAT	A1
Act Administrativ nr. 1938, din 14/03/2022 emis de PRIMARIA COMUNEI DRAGOIESTI;		
B2	Se noteaza posesia factica in favoarea lui 1) BRADATAN ADRIAN-IONEL	A1

C. Partea III. SARCINI .

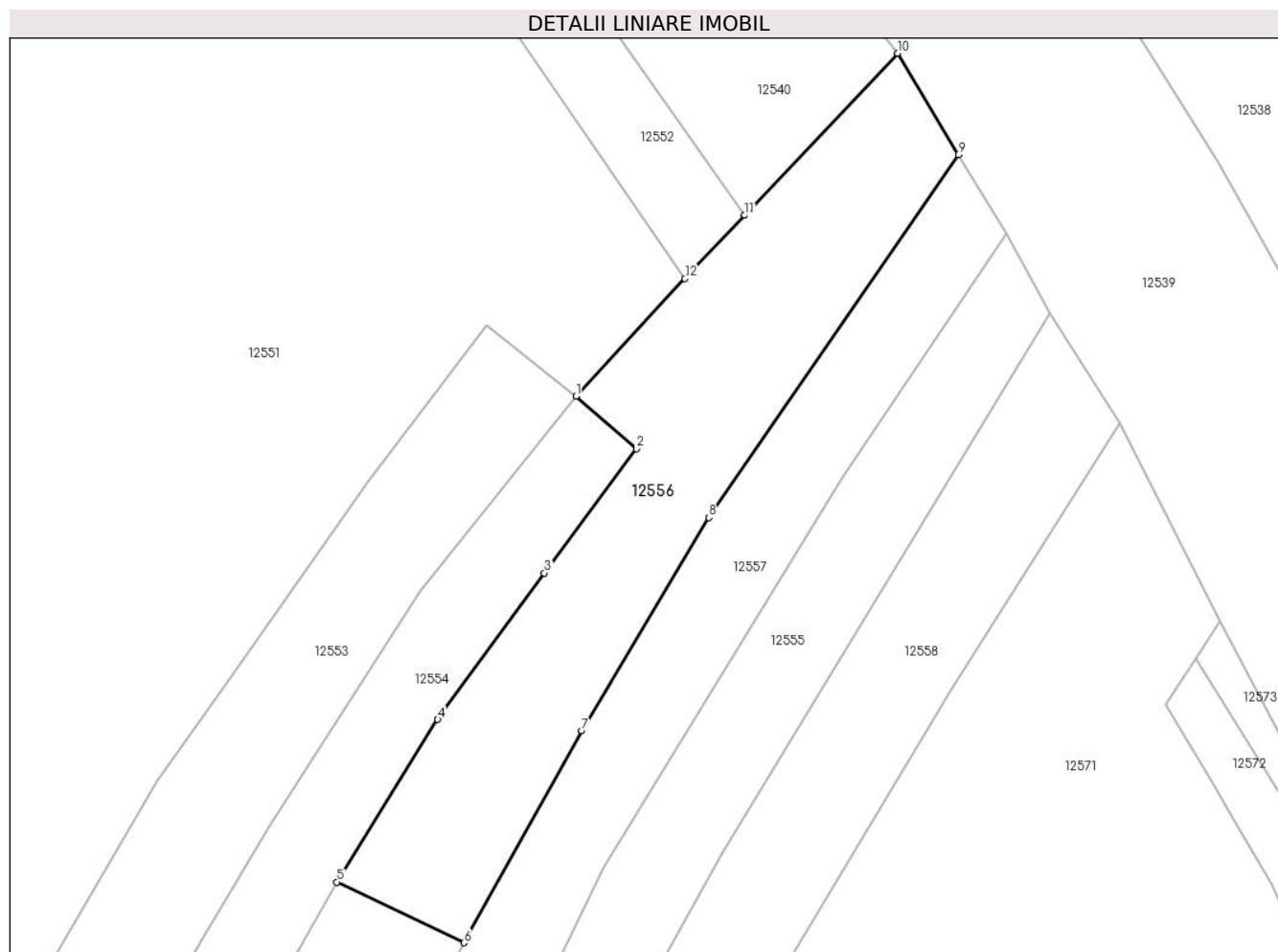
Inscrieri privind dezmembramintele dreptului de proprietate, drepturi reale de garanție și sarcini	Referințe
NU SUNT	

Anexa Nr. 1 La Partea I

Teren

Nr cadastral	Suprafața (mp)*	Observații / Referințe
	2.180	

* Suprafața este determinată în planul de proiecție Stereo 70.



Date referitoare la teren

Crt	Categorie folosință	Intravilan	Suprafața (mp)	Tarla	Parcelă	Nr. topo	Observații / Referințe
1	arabil	NU	2.180	27	548	-	

Lungime Segmente

1) Valorile lungimilor segmentelor sunt obținute din proiecție în plan.

Punct început	X / Y	Punct sfârșit	X / Y	Lungime segment (** (m)
1	582.586,321 672.182,623	2	582.594,239 672.175,748	10.486
2	582.594,239 672.175,748	3	582.582,181 672.159,577	20.172
3	582.582,181 672.159,577	4	582.568,282 672.140,486	23.615
4	582.568,282 672.140,486	5	582.555,142 672.119,287	24.941
5	582.555,142 672.119,287	6	582.571,69 672.111,376	18.342

Punct început	X / Y	Punct sfârșit	X / Y	Lungime segment (** (m)
6	582.571,69 672.111,376	7	582.587,083 672.139,014	31.635
7	582.587,083 672.139,014	8	582.603,665 672.166,782	32.342
8	582.603,665 672.166,782	9	582.636,19 672.214,08	57.402
9	582.636,19 672.214,08	10	582.628,26 672.227,32	15.433
10	582.628,26 672.227,32	11	582.608,321 672.206,187	29.055
11	582.608,321 672.206,187	12	582.600,54 672.197,94	11.338
12	582.600,54 672.197,94	1	582.586,321 672.182,623	20.9

** Lungimile segmentelor sunt determinate în planul de proiecție Stereo 70 și sunt rotunjite la 1 milimetru.

*** Distanța dintre puncte este formată din segmente cumulate ce sunt mai mici decât valoarea 1 milimetru.

**DATE DESPRE IMOBILUL NR. 12557**

Oficiul de Cadastru și Publicitate Imobiliară SUCEAVA
Biroul de Cadastru și Publicitate Imobiliară Gura Humorului

A. Partea I. Descrierea imobilului

TEREN Extravilan

Adresa: Jud. Suceava

Nr. Crt	Nr cadastral Nr. topografic	Suprafața* (mp)	Observații / Referințe
A1		2.349	Sector cadastral:15 Teren neimprejmuit;

B. Partea II. Proprietari și acte

Inscrieri privitoare la dreptul de proprietate și alte drepturi reale		Referințe
12557 / 18/03/2022		
Act Normativ nr. 7, din 13/03/1996 emis de PARLAMENTUL ROMANIEI;		
B1	Intabulare, drept de PROPRIETATE, dobandit prin Lege, cota actuala 1/1, cota initiala 1/1 1) NEIDENTIFICAT NEIDENTIFICAT	A1
Act Administrativ nr. 1939, din 14/03/2022 emis de PRIMARIA COMUNEI DRAGOIESTI;		
B2	Se noteaza posesia factica in favoarea lui 1) CRISTORIAN LEOCADIA	A1

C. Partea III. SARCINI .

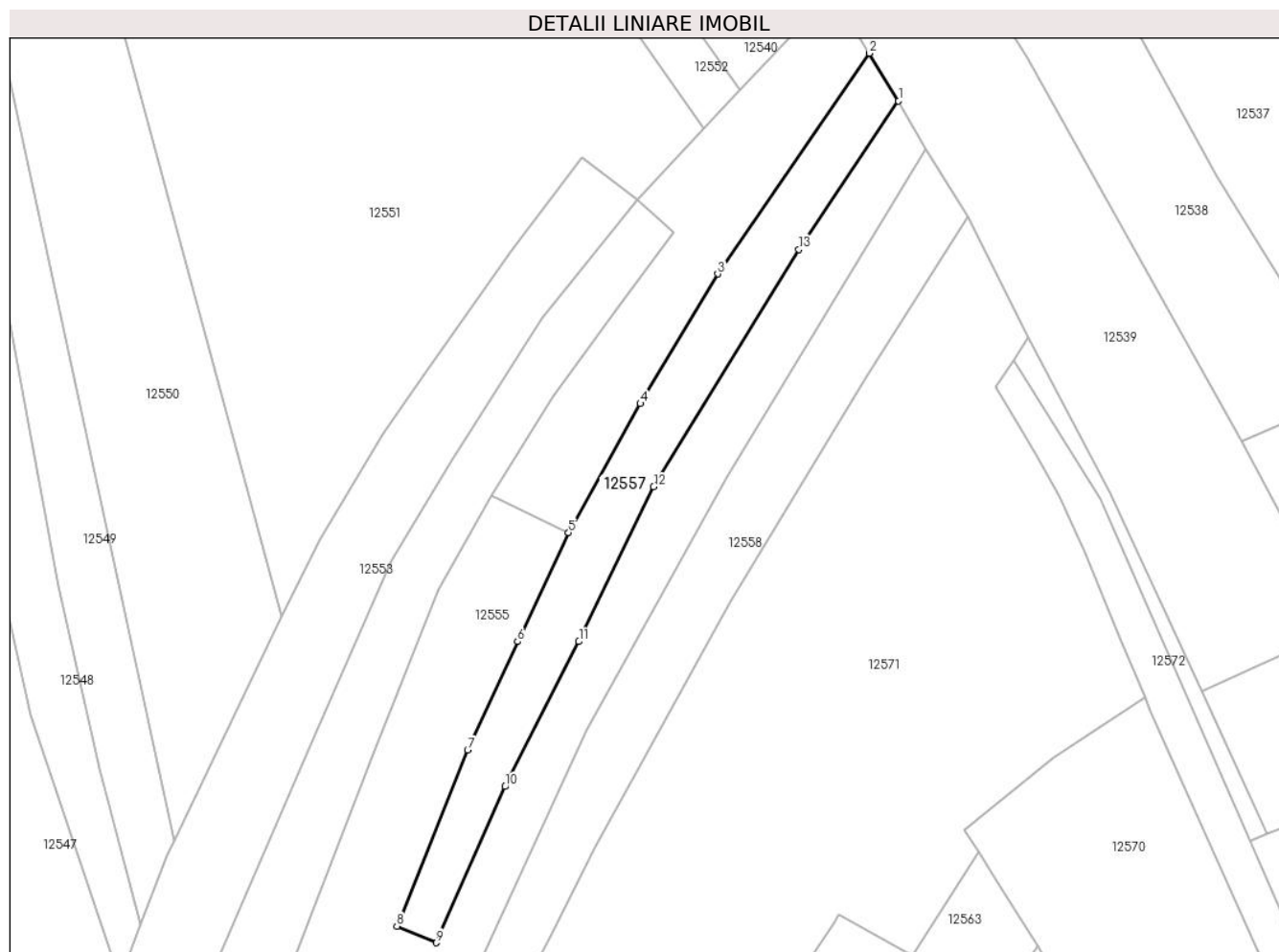
Inscrieri privind dezmembramintele dreptului de proprietate, drepturi reale de garanție și sarcini	Referințe
NU SUNT	

Anexa Nr. 1 La Partea I

Teren

Nr cadastral	Suprafața (mp)*	Observații / Referințe
	2.349	

* Suprafața este determinată în planul de proiecție Stereo 70.



Date referitoare la teren

Crt	Categorie folosință	Intravilan	Suprafața (mp)	Tarla	Parcelă	Nr. topo	Observații / Referințe
1	arabil	NU	2.349	27	548	-	

Lungime Segmente

1) Valorile lungimilor segmentelor sunt obținute din proiecție în plan.

Punct început	X / Y	Punct sfârșit	X / Y	Lungime segment (** (m)
1	582.642,4 672.203,86	2	582.636,19 672.214,08	11.959
2	582.636,19 672.214,08	3	582.603,665 672.166,782	57.402
3	582.603,665 672.166,782	4	582.587,083 672.139,014	32.342
4	582.587,083 672.139,014	5	582.571,69 672.111,376	31.635
5	582.571,69 672.111,376	6	582.560,759 672.088,028	25.78

Punct început	X / Y	Punct sfârșit	X / Y	Lungime segment (** (m)
6	582.560,759 672.088,028	7	582.550,031 672.064,784	25.6
7	582.550,031 672.064,784	8	582.534,874 672.027,079	40.637
8	582.534,874 672.027,079	9	582.543,265 672.023,509	9.119
9	582.543,265 672.023,509	10	582.558,052 672.056,972	36.585
10	582.558,052 672.056,972	11	582.573,88 672.088,024	34.853
11	582.573,88 672.088,024	12	582.589,92 672.121,193	36.844
12	582.589,92 672.121,193	13	582.621,026 672.172,04	59.607
13	582.621,026 672.172,04	1	582.642,4 672.203,86	38.332

** Lungimile segmentelor sunt determinate în planul de proiecție Stereo 70 și sunt rotunjite la 1 milimetru.

*** Distanța dintre puncte este formată din segmente cumulate ce sunt mai mici decât valoarea 1 milimetru.

**DATE DESPRE IMOBILUL NR. 12558**

Oficiul de Cadastru și Publicitate Imobiliară SUCEAVA
Biroul de Cadastru și Publicitate Imobiliară Gura Humorului

A. Partea I. Descrierea imobilului

TEREN Extravilan

Adresa: Jud. Suceava

Nr. Crt	Nr cadastral Nr. topografic	Suprafața* (mp)	Observații / Referințe
A1		2.887	Sector cadastral:15 Teren neimprejmuit;

B. Partea II. Proprietari și acte

Inscrieri privitoare la dreptul de proprietate și alte drepturi reale		Referințe
12558 / 18/03/2022		
Act Normativ nr. 7, din 13/03/1996 emis de PARLAMENTUL ROMANIEI;		
B1	Intabulare, drept de PROPRIETATE, dobandit prin Lege, cota actuala 1/1, cota initiala 1/1 1) NEIDENTIFICAT NEIDENTIFICAT	A1
Act Administrativ nr. 1942, din 14/03/2022 emis de PRIMARIA COMUNEI DRAGOIESTI;		
B2	Se noteaza posesia factica in favoarea lui 1) CEPOI IONUT-BOGDAN	A1

C. Partea III. SARCINI .

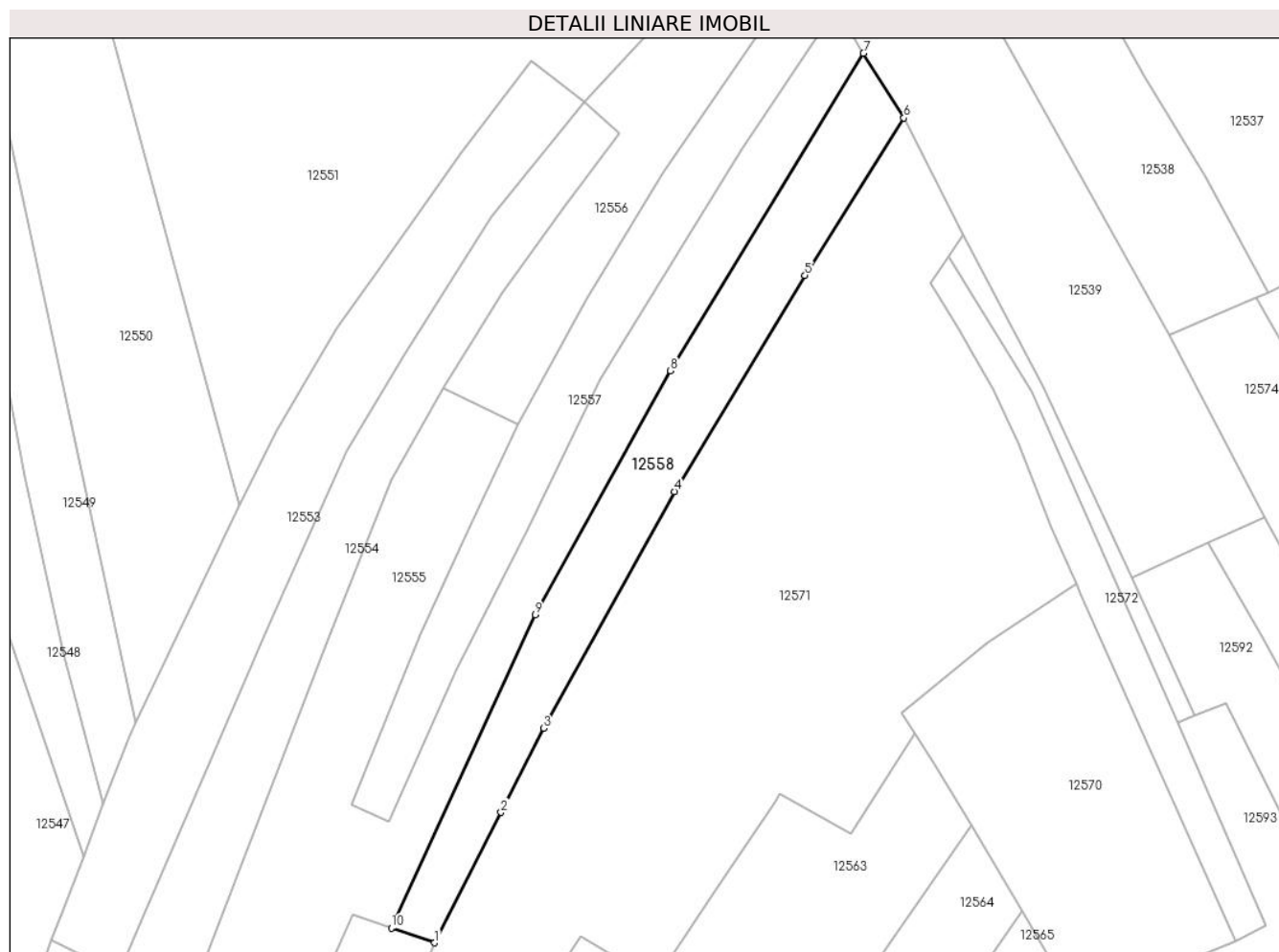
Inscrieri privind dezmembramintele dreptului de proprietate, drepturi reale de garanție și sarcini	Referințe
NU SUNT	

Anexa Nr. 1 La Partea I

Teren

Nr cadastral	Suprafața (mp)*	Observații / Referințe
	2.887	

* Suprafața este determinată în planul de proiecție Stereo 70.



Date referitoare la teren

Crt	Categorie folosință	Intravilan	Suprafața (mp)	Tarla	Parcelă	Nr. topo	Observații / Referințe
1	arabil	NU	2.887	27	548	-	

Lungime Segmente

1) Valorile lungimilor segmentelor sunt obținute din proiecție în plan.

Punct început	X / Y	Punct sfârșit	X / Y	Lungime segment (** (m)
1	582.553,266 671.996,638	2	582.567,96 672.025,481	32.37
2	582.567,96 672.025,481	3	582.577,437 672.044,082	20.876
3	582.577,437 672.044,082	4	582.606,403 672.096,45	59.845
4	582.606,403 672.096,45	5	582.635,256 672.144,307	55.882
5	582.635,256 672.144,307	6	582.657,19 672.179,11	41.138

Punct început	X / Y	Punct sfârșit	X / Y	Lungime segment (** (m)
6	582.657,19 672.179,11	7	582.648,19 672.193,43	16.913
7	582.648,19 672.193,43	8	582.605,513 672.123,204	82.177
8	582.605,513 672.123,204	9	582.575,533 672.069,229	61.742
9	582.575,533 672.069,229	10	582.543,705 671.999,907	76.279
10	582.543,705 671.999,907	1	582.553,266 671.996,638	10.104

** Lungimile segmentelor sunt determinate în planul de proiecție Stereo 70 și sunt rotunjite la 1 milimetru.

*** Distanța dintre puncte este formată din segmente cumulate ce sunt mai mici decât valoarea 1 milimetru.

**DATE DESPRE IMOBILUL NR. 12559**

Oficiul de Cadastru și Publicitate Imobiliară SUCEAVA
Biroul de Cadastru și Publicitate Imobiliară Gura Humorului

A. Partea I. Descrierea imobilului

TEREN Necunoscut

Adresa: Loc. Dragoiesti, Jud. Suceava

Nr. Crt	Nr cadastral Nr. topografic	Suprafața* (mp)	Observații / Referințe
A1		558	Sector cadastral:15 Teren neimprejmuit;

B. Partea II. Proprietari și acte

Inscrieri privitoare la dreptul de proprietate și alte drepturi reale		Referințe
12559 / 18/03/2022		
Act Normativ nr. 7, din 13/03/1996 emis de PARLAMENTUL ROMANIEI;		
B1	Inscrierea provizorie, drept de PROPRIETATE, dobandit prin Lege, cota actuala 1/1, cota initiala 1/1 1) COMUNA DRAGOIESTI, CIF:4441190	A1

C. Partea III. SARCINI .

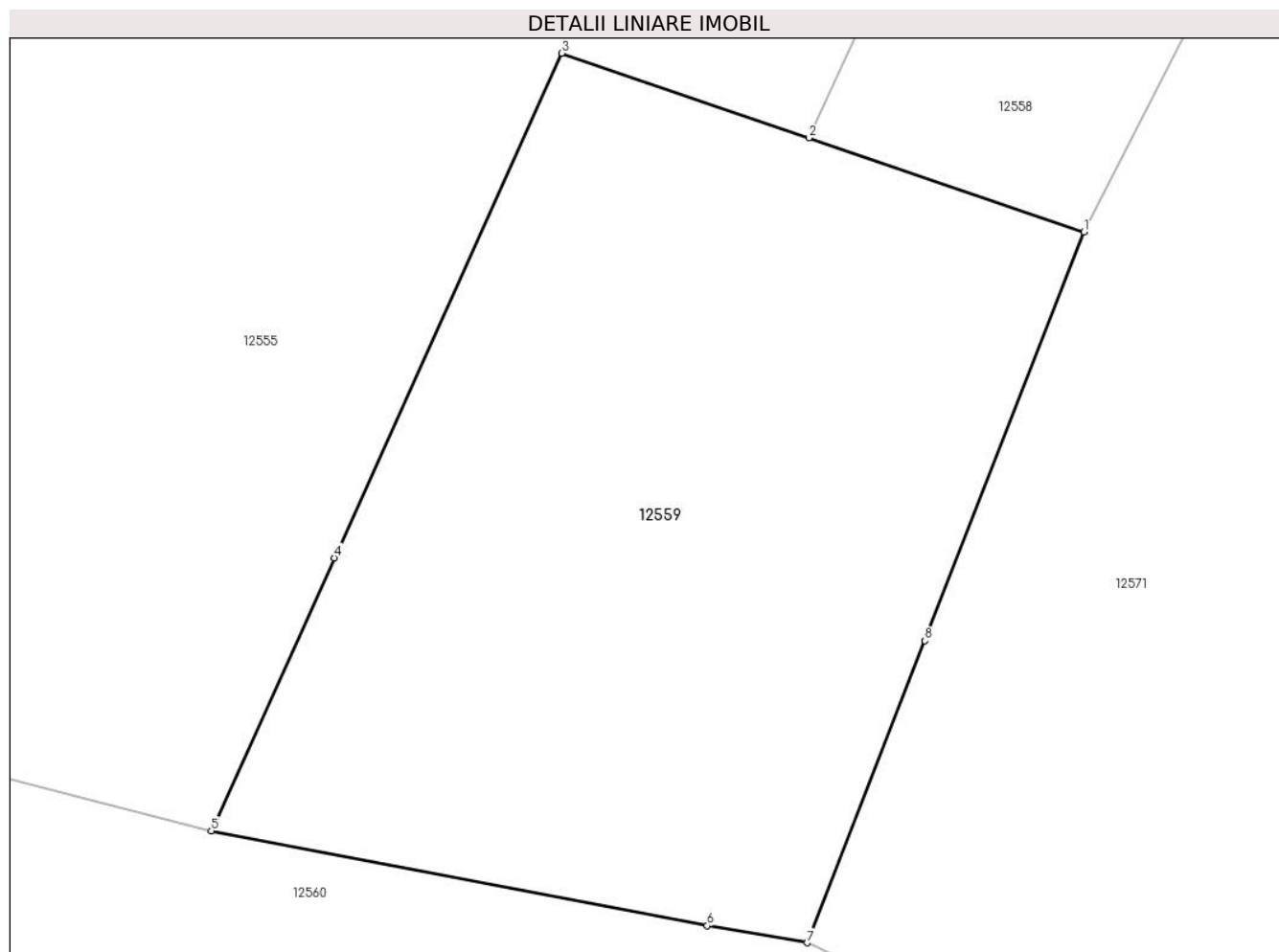
Inscrieri privind dezmembramintele dreptului de proprietate, drepturi reale de garanție și sarcini	Referințe
NU SUNT	

Anexa Nr. 1 La Partea I

Teren

Nr cadastral	Suprafața (mp)*	Observații / Referințe
	558	

* Suprafața este determinată în planul de proiecție Stereo 70.



Date referitoare la teren

Crt	Categorie folosință	Intra vilan	Suprafața (mp)	Tarla	Parcelă	Nr. topo	Observații / Referințe
1	arabil	DA	221	-	-	-	
2	arabil	NU	337	-	-	-	

Lungime Segmente

1) Valorile lungimilor segmentelor sunt obținute din proiecție în plan.

Punct început	X / Y	Punct sfârșit	X / Y	Lungime segment (** (m)
1	582.553,266 671.996,638	2	582.543,705 671.999,907	10.104
2	582.543,705 671.999,907	3	582.535,112 672.002,844	9.081
3	582.535,112 672.002,844	4	582.527,222 671.985,326	19.213
4	582.527,222 671.985,326	5	582.522,95 671.975,84	10.404

Punct început	X / Y	Punct sfârșit	X / Y	Lungime segment (** (m)
5	582.522,95 671.975,84	6	582.540,18 671.972,55	17.541
6	582.540,18 671.972,55	7	582.543,66 671.971,96	3.53
7	582.543,66 671.971,96	8	582.547,741 671.982,444	11.25
8	582.547,741 671.982,444	1	582.553,266 671.996,638	15.231

** Lungimile segmentelor sunt determinate în planul de proiecție Stereo 70 și sunt rotunjite la 1 milimetru.

*** Distanța dintre puncte este formată din segmente cumulate ce sunt mai mici decât valoarea 1 milimetru.

**DATE DESPRE IMOBILUL NR. 12560**

Oficiul de Cadastru și Publicitate Imobiliară SUCEAVA
Biroul de Cadastru și Publicitate Imobiliară Gura Humorului

A. Partea I. Descrierea imobilului

TEREN Intravilan

Adresa: Loc. Dragoiesti, Str Fora, Nr. 70, Jud. Suceava

Nr. Crt	Nr cadastral Nr. topografic	Suprafața* (mp)	Observații / Referințe
A1		7.449	Sector cadastral:15 Teren neimprijmit;

Construcții

Crt	Nr cadastral Nr. topografic	Adresa	Observații / Referințe
A1.1		Loc. Dragoiesti, Str Fora, Nr. 70, Jud. Suceava	Nr. niveluri:1; S. construita la sol:63 mp; S. construita desfasurata:63 mp; LOCUINTA
A1.2		Loc. Dragoiesti, Str Fora, Nr. 70, Jud. Suceava	Nr. niveluri:1; S. construita la sol:64 mp; S. construita desfasurata:64 mp; ANEXA
A1.3		Loc. Dragoiesti, Str Fora, Nr. 70, Jud. Suceava	Nr. niveluri:1; S. construita la sol:41 mp; S. construita desfasurata:41 mp; ANEXA

B. Partea II. Proprietari și acte

Inscrieri privitoare la dreptul de proprietate și alte drepturi reale		Referințe
12560 / 18/03/2022		
Act Normativ nr. 7, din 13/03/1996 emis de PARLAMENTUL ROMANIEI;		
B1	Intabulare, drept de PROPRIETATE, dobandit prin Lege, cota actuala 1/1, cota initiala 1/1 1) NEIDENTIFICAT NEIDENTIFICAT	A1
Act Administrativ nr. 1962, din 14/03/2022 emis de PRIMARIA COMUNEI DRAGOIESTI;		
B2	Se noteaza posesia factica in favoarea lui 1) ROSCA-BRADATAN OLGA	A1
Act Administrativ nr. 2526, din 31/03/2022 emis de PRIMARIA COMUNEI DRAGOIESTI;		
B3	Intabulare, drept de PROPRIETATE, dobandit prin Lege, cota actuala 1/1, cota initiala 1/1 1) ROSCA-BRADATAN OLGA	A1.1, A1.2, A1.3

C. Partea III. SARCINI .

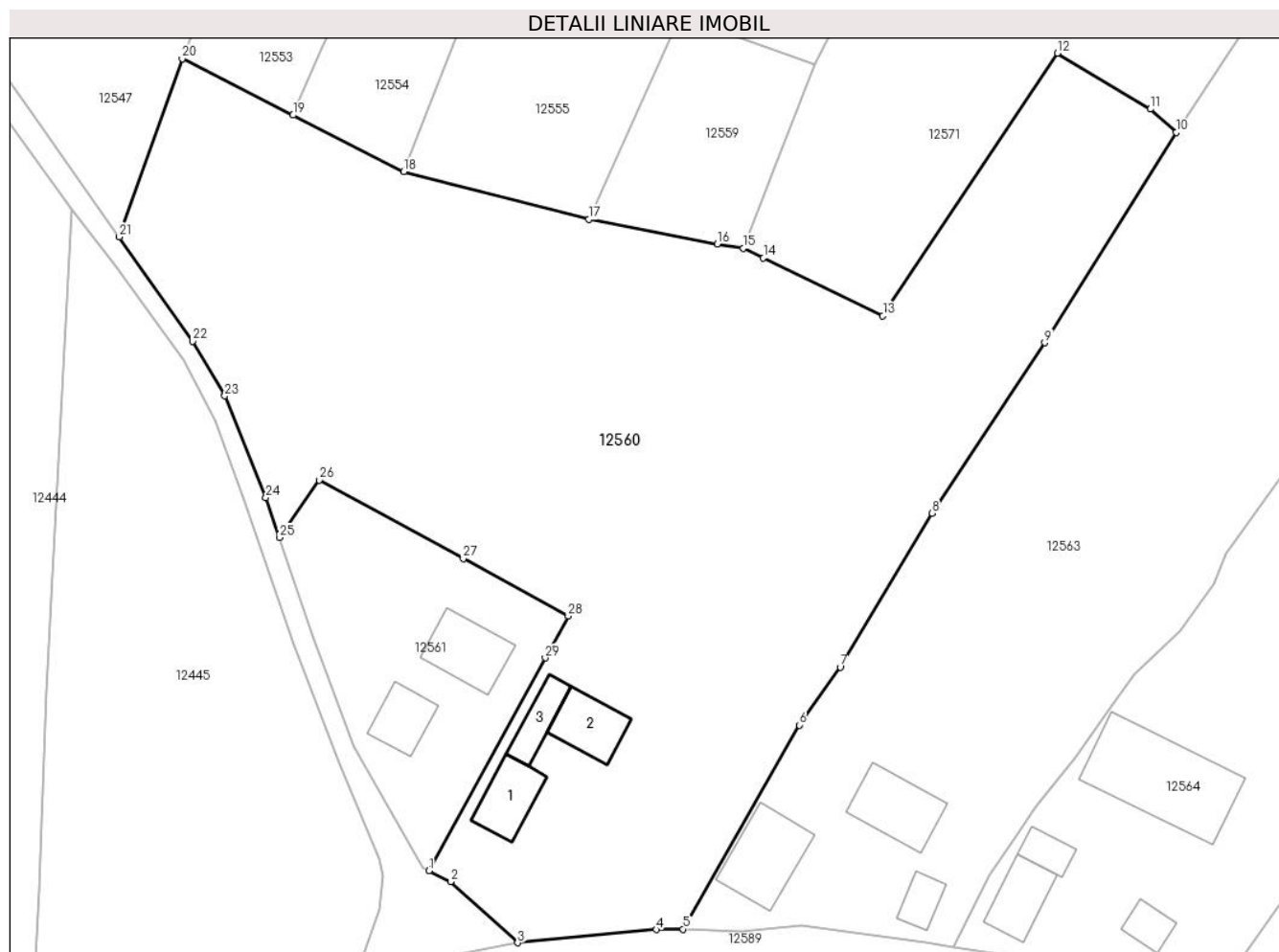
Inscrieri privind dezmembramintele dreptului de proprietate, drepturi reale de garanție și sarcini	Referințe
NU SUNT	

Anexa Nr. 1 La Partea I

Teren

Nr cadastral	Suprafața (mp)*	Observații / Referințe
	7.449	

* Suprafața este determinată în planul de proiecție Stereo 70.



Date referitoare la teren

Crt	Categorie folosință	Intravilan	Suprafața (mp)	Tarla	Parcelă	Nr. topo	Observații / Referințe
1	curți constructii	DA	497	-	-	-	
2	arabil	DA	6.952	-	-	-	

Date referitoare la construcții

Crt	Număr	Destinație construcție	Supraf. (mp)	Situație juridică	Observații / Referințe
A1.1		construcții de locuințe	63	Cu acte	Nr. niveluri:1; S. construita la sol:63 mp; S. construita desfasurata:63 mp; LOCUINTA
A1.2		construcții anexa	64	Cu acte	Nr. niveluri:1; S. construita la sol:64 mp; S. construita desfasurata:64 mp; ANEXA
A1.3		construcții anexa	41	Cu acte	Nr. niveluri:1; S. construita la sol:41 mp; S. construita desfasurata:41 mp; ANEXA

Lungime Segmente

1) Valorile lungimilor segmentelor sunt obținute din proiecție în plan.

Punct început	X / Y	Punct sfârșit	X / Y	Lungime segment (** (m))	Punct început	X / Y	Punct sfârșit	X / Y	Lungime segment (** (m))
1	582.501,581 671.888,632	2	582.504,45 671.887,17	3.22	2	582.504,45 671.887,17	3	582.513,437 671.878,992	12.151

Punct început	X / Y	Punct sfârșit	X / Y	Lungime segment (** (m)
3	582.513,437 671.878,992	4	582.531,998 671.880,747	18.644
5	582.535,61 671.880,82	6	582.551,15 671.908,132	31.424
7	582.556,643 671.915,9	8	582.568,951 671.936,507	24.003
9	582.584,045 671.959,327	10	582.601,633 671.987,465	33.183
11	582.598,21 671.990,61	12	582.585,73 671.998,08	14.545
13	582.562,35 671.962,93	14	582.546,346 671.970,662	17.774
15	582.543,66 671.971,96	16	582.540,18 671.972,55	3.53
17	582.522,95 671.975,84	18	582.498,19 671.982,26	25.579
19	582.483,335 671.989,795	20	582.468,48 671.997,33	16.657
21	582.460,07 671.973,48	22	582.469,88 671.959,53	17.054
23	582.474,18 671.952,2	24	582.479,7 671.938,6	14.678
25	582.481,534 671.933,237	26	582.486,843 671.940,939	9.354
27	582.506,151 671.930,402	28	582.520,193 671.922,738	15.997
29	582.517,126 671.917,118	1	582.501,581 671.888,632	32.451

Punct început	X / Y	Punct sfârșit	X / Y	Lungime segment (** (m)
4	582.531,998 671.880,747	5	582.535,61 671.880,82	3.613
6	582.551,15 671.908,132	7	582.556,643 671.915,9	9.514
8	582.568,951 671.936,507	9	582.584,045 671.959,327	27.36
10	582.601,633 671.987,465	11	582.598,21 671.990,61	4.648
12	582.585,73 671.998,08	13	582.562,35 671.962,93	42.215
14	582.546,346 671.970,662	15	582.543,66 671.971,96	2.983
16	582.540,18 671.972,55	17	582.522,95 671.975,84	17.541
18	582.498,19 671.982,26	19	582.483,335 671.989,795	16.657
20	582.468,48 671.997,33	21	582.460,07 671.973,48	25.289
22	582.469,88 671.959,53	23	582.474,18 671.952,2	8.498
24	582.479,7 671.938,6	25	582.481,534 671.933,237	5.668
26	582.486,843 671.940,939	27	582.506,151 671.930,402	21.996
28	582.520,193 671.922,738	29	582.517,126 671.917,118	6.402

** Lungimile segmentelor sunt determinate în planul de proiecție Stereo 70 și sunt rotunjite la 1 milimetru.

*** Distanța dintre puncte este formată din segmente cumulate ce sunt mai mici decât valoarea 1 milimetru.

**DATE DESPRE IMOBILUL NR. 12561**

Oficiul de Cadastru și Publicitate Imobiliară SUCEAVA
Biroul de Cadastru și Publicitate Imobiliară Gura Humorului

A. Partea I. Descrierea imobilului

TEREN Intravilan

Adresa: Loc. Dragoiesti, Str Fora, Nr. 72, Jud. Suceava

Nr. Crt	Nr cadastral Nr. topografic	Suprafața* (mp)	Observații / Referințe
A1	31412	1.000	Sector cadastral:15 Teren neimprejmit;

Construcții

Crt	Nr cadastral Nr. topografic	Adresa	Observații / Referințe
A1.1		Loc. Dragoiesti, Str Fora, Nr. 72, Jud. Suceava	Nr. niveluri:1; S. construita la sol:51 mp; S. construita desfasurata:51 mp; LOCUINTA
A1.2		Loc. Dragoiesti, Str Fora, Nr. 72, Jud. Suceava	Nr. niveluri:1; S. construita la sol:78 mp; S. construita desfasurata:78 mp; ANEXA

B. Partea II. Proprietari și acte

Inscrieri privitoare la dreptul de proprietate și alte drepturi reale		Referințe
12561 / 18/03/2022		
Act Notarial nr. 6276, din 27/11/2003 emis de BNP OVIDIU BUSUIOC;		
B1	Intabulare, drept de PROPRIETATE, dobandit prin lesire Din Indiviziune, cota actuala 1/1, cota initiala 1/1 1) CRISTORIAN LEOCADIA	A1, A1.1, A1.2

C. Partea III. SARCINI .

Inscrieri privind dezmembramintele dreptului de proprietate, drepturi reale de garanție și sarcini	Referințe
NU SUNT	

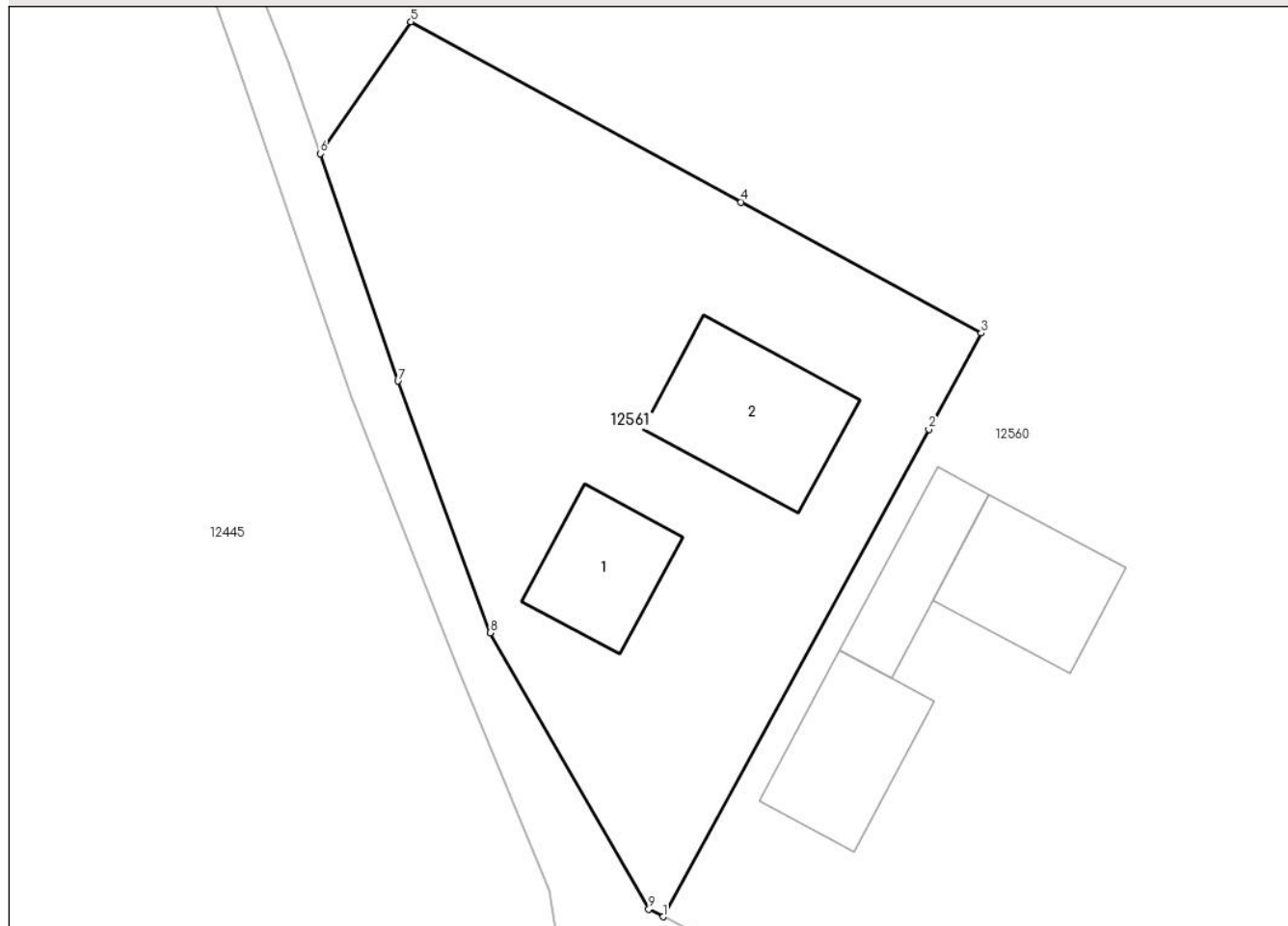
Anexa Nr. 1 La Partea I

Teren

Nr cadastral	Suprafața (mp)*	Observații / Referințe
31412	1.000	

* Suprafața este determinată în planul de proiecție Stereo 70.

DETALII LINIARE IMOBIL



Date referitoare la teren

Crt	Categorie folosință	Intra vilan	Suprafața (mp)	Tarla	Parcelă	Nr. topo	Observații / Referințe
1	curți constructii	DA	565	-	-	-	
2	arabil	DA	435	-	-	-	

Date referitoare la construcții

Crt	Număr	Destinație construcție	Supraf. (mp)	Situație juridică	Observații / Referințe
A1.1		construcții de locuințe	51	Cu acte	Nr. niveluri:1; S. construita la sol:51 mp; S. construita desfasurata:51 mp; LOCUINTA
A1.2		construcții anexa	78	Cu acte	Nr. niveluri:1; S. construita la sol:78 mp; S. construita desfasurata:78 mp; ANEXA

Lungime Segmente

1) Valorile lungimilor segmentelor sunt obținute din proiecție în plan.

Punct început	X / Y	Punct sfârșit	X / Y	Lungime segment (** (m)
1	582.501,581 671.888,632	2	582.517,126 671.917,118	32.451
2	582.517,126 671.917,118	3	582.520,193 671.922,738	6.402

Punct început	X / Y	Punct sfârșit	X / Y	Lungime segment (** (m)
3	582.520,193 671.922,738	4	582.506,151 671.930,402	15.997
4	582.506,151 671.930,402	5	582.486,843 671.940,939	21.996
5	582.486,843 671.940,939	6	582.481,534 671.933,237	9.354
6	582.481,534 671.933,237	7	582.486,08 671.919,94	14.053
7	582.486,08 671.919,94	8	582.491,47 671.905,23	15.666
8	582.491,47 671.905,23	9	582.500,74 671.889,06	18.639
9	582.500,74 671.889,06	1	582.501,581 671.888,632	0.944

** Lungimile segmentelor sunt determinate în planul de proiecție Stereo 70 și sunt rotunjite la 1 milimetru.

*** Distanța dintre puncte este formată din segmente cumulate ce sunt mai mici decât valoarea 1 milimetru.

**DATE DESPRE IMOBILUL NR. 12562**

Oficiul de Cadastru și Publicitate Imobiliară SUCEAVA
Biroul de Cadastru și Publicitate Imobiliară Gura Humorului

A. Partea I. Descrierea imobilului

TEREN Intravilan

Adresa: Loc. Dragoiesti, Jud. Suceava

Nr. Crt	Nr cadastral Nr. topografic	Suprafața* (mp)	Observații / Referințe
A1		749	Sector cadastral:15 Teren neimprejmuit;

B. Partea II. Proprietari și acte

Inscrieri privitoare la dreptul de proprietate și alte drepturi reale		Referințe
12562 / 18/03/2022		
Act Normativ nr. 7, din 13/03/1996 emis de PARLAMENTUL ROMANIEI;		
B1	Inscrierea provizorie, drept de PROPRIETATE, dobandit prin Lege, cota actuala 1/1, cota initiala 1/1 1) COMUNA DRAGOIESTI, CIF:4441190	A1

C. Partea III. SARCINI .

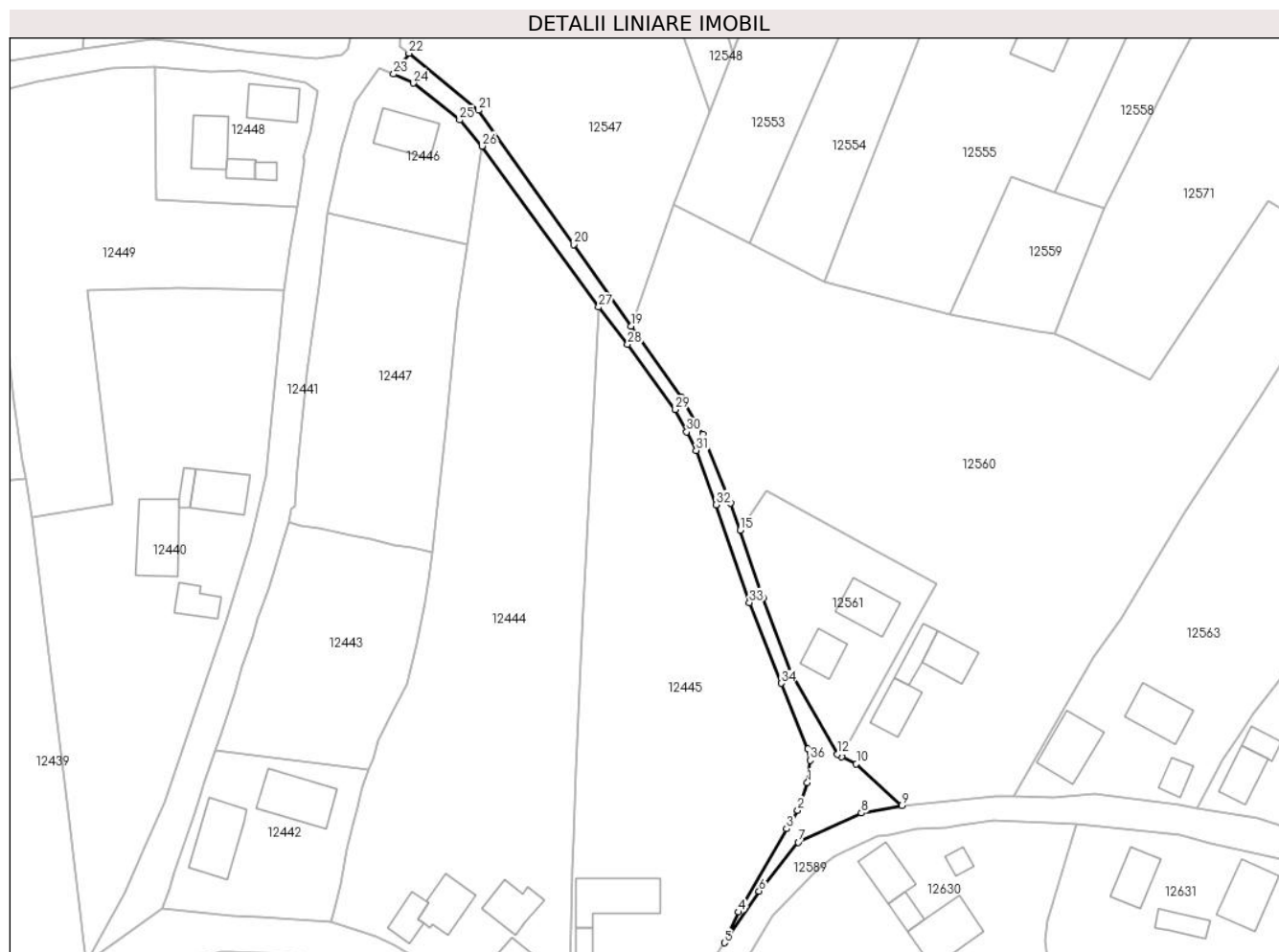
Inscrieri privind dezmembramintele dreptului de proprietate, drepturi reale de garanție și sarcini	Referințe
NU SUNT	

Anexa Nr. 1 La Partea I

Teren

Nr cadastral	Suprafața (mp)*	Observații / Referințe
	749	

* Suprafața este determinată în planul de proiecție Stereo 70.



Date referitoare la teren

Crt	Categorie folosință	Intravilan	Suprafața (mp)	Tarla	Parcelă	Nr. topo	Observații / Referințe
1	drum	DA	749	-	-	-	

Lungime Segmente

1) Valorile lungimilor segmentelor sunt obținute din proiecție în plan.

Punct început	X / Y	Punct sfârșit	X / Y	Lungime segment (** (m)
1	582.494,83 671.883,45	2	582.492,89 671.877,99	5.794
3	582.490,71 671.874,41	4	582.481,25 671.857,97	18.967
5	582.478,42 671.851,91	6	582.485,281 671.862,098	12.283
7	582.493,01 671.871,747	8	582.505,461 671.877,503	13.717
9	582.513,437 671.878,992	10	582.504,45 671.887,17	12.151

Punct început	X / Y	Punct sfârșit	X / Y	Lungime segment (** (m)
2	582.492,89 671.877,99	3	582.490,71 671.874,41	4.192
4	582.481,25 671.857,97	5	582.478,42 671.851,91	6.688
6	582.485,281 671.862,098	7	582.493,01 671.871,747	12.363
8	582.505,461 671.877,503	9	582.513,437 671.878,992	8.114
10	582.504,45 671.887,17	11	582.501,581 671.888,632	3.22

Punct început	X / Y	Punct sfârșit	X / Y	Lungime segment (** (m)
11	582.501,581 671.888,632	12	582.500,74 671.889,06	0.944
13	582.491,47 671.905,23	14	582.486,08 671.919,94	15.666
15	582.481,534 671.933,237	16	582.479,7 671.938,6	5.668
17	582.474,18 671.952,2	18	582.469,88 671.959,53	8.498
19	582.460,07 671.973,48	20	582.448,685 671.989,56	19.702
21	582.429,95 672.016,02	22	582.416,216 672.027,26	17.747
23	582.413,171 672.023,144	24	582.417,07 672.021,35	4.292
25	582.426,2 672.014,12	26	582.430,64 672.008,95	6.815
27	582.453,62 671.977,22	28	582.459,37 671.969,88	9.324
29	582.468,76 671.957,02	30	582.471,0 671.952,638	4.921
31	582.472,88 671.948,96	32	582.476,8 671.938,24	11.414
33	582.483,37 671.918,98	34	582.489,62 671.903,05	17.112
35	582.494,94 671.890,14	36	582.495,31 671.887,91	2.26

Punct început	X / Y	Punct sfârșit	X / Y	Lungime segment (** (m)
12	582.500,74 671.889,06	13	582.491,47 671.905,23	18.639
14	582.486,08 671.919,94	15	582.481,534 671.933,237	14.053
16	582.479,7 671.938,6	17	582.474,18 671.952,2	14.678
18	582.469,88 671.959,53	19	582.460,07 671.973,48	17.054
20	582.448,685 671.989,56	21	582.429,95 672.016,02	32.421
22	582.416,216 672.027,26	23	582.413,171 672.023,144	5.12
24	582.417,07 672.021,35	25	582.426,2 672.014,12	11.646
26	582.430,64 672.008,95	27	582.453,62 671.977,22	39.177
28	582.459,37 671.969,88	29	582.468,76 671.957,02	15.923
30	582.471,0 671.952,638	31	582.472,88 671.948,96	4.131
32	582.476,8 671.938,24	33	582.483,37 671.918,98	20.35
34	582.489,62 671.903,05	35	582.494,94 671.890,14	13.963
36	582.495,31 671.887,91	1	582.494,83 671.883,45	4.486

** Lungimile segmentelor sunt determinate în planul de proiecție Stereo 70 și sunt rotunjite la 1 milimetru.

*** Distanța dintre puncte este formată din segmente cumulate ce sunt mai mici decât valoarea 1 milimetru.

**DATE DESPRE IMOBILUL NR. 12563**

Oficiul de Cadastru și Publicitate Imobiliară SUCEAVA
 Biroul de Cadastru și Publicitate Imobiliară Gura Humorului

A. Partea I. Descrierea imobilului

TEREN Necunoscut

Adresa: Loc. Dragoiesti, Str Fora, Nr. 68, Jud. Suceava

Nr. Crt	Nr cadastral Nr. topografic	Suprafața* (mp)	Observații / Referințe
A1	30808	Din acte: 7.600 Masurata: 6.470	Sector cadastral:15 Teren neimprijmit;

Construcții

Crt	Nr cadastral Nr. topografic	Adresa	Observații / Referințe
A1.1		Loc. Dragoiesti, Str Fora, Nr. 68, Jud. Suceava	Nr. niveluri:1; S. construita la sol:101 mp; S. construita desfasurata:101 mp; LOCUINTA
A1.2		Loc. Dragoiesti, Str Fora, Nr. 68, Jud. Suceava	Nr. niveluri:1; S. construita la sol:87 mp; S. construita desfasurata:87 mp; ANEXA
A1.3		Loc. Dragoiesti, Str Fora, Nr. 68, Jud. Suceava	Nr. niveluri:1; S. construita la sol:30 mp; S. construita desfasurata:30 mp; ANEXA

B. Partea II. Proprietari și acte

Inscrieri privitoare la dreptul de proprietate și alte drepturi reale	Referințe
12331 / 02/10/2020	
Act Notarial nr. 2693, din 01/10/2020 emis de BIN Pelepco Lacramioara Gabriela;	
B1	A1, A1.1, A1.2, A1.3
Intabulare, drept de PROPRIETATE, dobandit prin Conventie, cota actuala 1/1, cota initiala 1/1	
1) FERARI MARIUS-ILIE	
2) FERARI GABI, bun comun	

C. Partea III. SARCINI .

Inscrieri privind dezmembramintele dreptului de proprietate, drepturi reale de garanție și sarcini	Referințe
NU SUNT	

Anexa Nr. 1 La Partea I

Teren

Nr cadastral	Suprafața (mp)*	Observații / Referințe
30808	Din acte: 7.600 Masurata: 6.470	

* Suprafața este determinată în planul de proiecție Stereo 70.



Date referitoare la teren

Crt	Categorie folosință	Intravilan	Suprafața (mp)	Tarla	Parcelă	Nr. topo	Observații / Referințe
1	curți constructii	DA	761	-	-	-	
2	arabil	DA	4.648	-	-	-	
3	arabil	NU	1.062	-	-	-	

Date referitoare la construcții

Crt	Număr	Destinație construcție	Supraf. (mp)	Situație juridică	Observații / Referințe
A1.1		construcții de locuințe	101	Cu acte	Nr. niveluri:1; S. construita la sol:101 mp; S. construita desfasurata:101 mp; LOCUINTA
A1.2		construcții anexa	87	Cu acte	Nr. niveluri:1; S. construita la sol:87 mp; S. construita desfasurata:87 mp; ANEXA
A1.3		construcții anexa	30	Cu acte	Nr. niveluri:1; S. construita la sol:30 mp; S. construita desfasurata:30 mp; ANEXA

Lungime Segmente

1) Valorile lungimilor segmentelor sunt obținute din proiecție în plan.

Punct început	X / Y	Punct sfârșit	X / Y	Lungime segment (** (m)	Punct început	X / Y	Punct sfârșit	X / Y	Lungime segment (** (m)
---------------	-------	---------------	-------	-------------------------	---------------	-------	---------------	-------	-------------------------

Punct început	X / Y	Punct sfârșit	X / Y	Lungime segment (** (m))
1	582.571,74 671.878,34	2	582.576,695 671.888,033	10.886
3	582.580,222 671.893,289	4	582.582,835 671.897,182	4.689
5	582.588,095 671.903,793	6	582.593,131 671.910,847	8.667
7	582.596,009 671.914,878	8	582.602,131 671.920,695	8.445
9	582.606,801 671.927,079	10	582.608,331 671.931,05	4.256
11	582.621,455 671.949,595	12	582.633,091 671.966,408	20.447
13	582.652,008 671.993,82	14	582.672,252 672.022,763	35.32
15	582.663,829 672.036,263	16	582.659,606 672.043,03	7.977
17	582.645,467 672.020,785	18	582.629,697 672.029,483	18.01
19	582.628,508 672.027,718	20	582.617,413 672.011,26	19.849
21	582.601,633 671.987,465	22	582.584,045 671.959,327	33.183
23	582.568,951 671.936,507	24	582.556,643 671.915,9	24.003
25	582.551,15 671.908,132	26	582.535,61 671.880,82	31.424
27	582.543,369 671.880,518	28	582.551,443 671.881,245	8.107
29	582.568,076 671.879,089	1	582.571,74 671.878,34	3.74

Punct început	X / Y	Punct sfârșit	X / Y	Lungime segment (** (m))
2	582.576,695 671.888,033	3	582.580,222 671.893,289	6.33
4	582.582,835 671.897,182	5	582.588,095 671.903,793	8.448
6	582.593,131 671.910,847	7	582.596,009 671.914,878	4.953
8	582.602,131 671.920,695	9	582.606,801 671.927,079	7.91
10	582.608,331 671.931,05	11	582.621,455 671.949,595	22.719
12	582.633,091 671.966,408	13	582.652,008 671.993,82	33.306
14	582.672,252 672.022,763	15	582.663,829 672.036,263	15.912
16	582.659,606 672.043,03	17	582.645,467 672.020,785	26.358
18	582.629,697 672.029,483	19	582.628,508 672.027,718	2.128
20	582.617,413 672.011,26	21	582.601,633 671.987,465	28.552
22	582.584,045 671.959,327	23	582.568,951 671.936,507	27.36
24	582.556,643 671.915,9	25	582.551,15 671.908,132	9.514
26	582.535,61 671.880,82	27	582.543,369 671.880,518	7.765
28	582.551,443 671.881,245	29	582.568,076 671.879,089	16.772

** Lungimile segmentelor sunt determinate în planul de proiecție Stereo 70 și sunt rotunjite la 1 milimetru.

*** Distanța dintre puncte este formată din segmente cumulate ce sunt mai mici decât valoarea 1 milimetru.

**DATE DESPRE IMOBILUL NR. 12564**

Oficiul de Cadastru și Publicitate Imobiliară SUCEAVA
Biroul de Cadastru și Publicitate Imobiliară Gura Humorului

A. Partea I. Descrierea imobilului

TEREN Intravilan

Adresa: Loc. Dragoiesti, Str Fora, Nr. 66, Jud. Suceava

Nr. Crt	Nr cadastral Nr. topografic	Suprafața* (mp)	Observații / Referințe
A1		4.293	Sector cadastral:15 Teren neimprijmit;

Construcții

Crt	Nr cadastral Nr. topografic	Adresa	Observații / Referințe
A1.1		Loc. Dragoiesti, Str Fora, Nr. 66, Jud. Suceava	Nr. niveluri:1; S. construita la sol:61 mp; S. construita desfasurata:61 mp; LOCUINTA
A1.2		Loc. Dragoiesti, Str Fora, Nr. 66, Jud. Suceava	Nr. niveluri:1; S. construita la sol:28 mp; S. construita desfasurata:28 mp; ANEXA
A1.3		Loc. Dragoiesti, Str Fora, Nr. 66, Jud. Suceava	Nr. niveluri:1; S. construita la sol:200 mp; S. construita desfasurata:200 mp; ANEXA
A1.4		Loc. Dragoiesti, Str Fora, Nr. 66, Jud. Suceava	Nr. niveluri:1; S. construita la sol:28 mp; S. construita desfasurata:28 mp; ANEXA

B. Partea II. Proprietari și acte

Inscrieri privitoare la dreptul de proprietate și alte drepturi reale		Referințe
12564 / 18/03/2022		
Act Normativ nr. 7, din 13/03/1996 emis de PARLAMENTUL ROMANIEI;		
B1	Intabulare, drept de PROPRIETATE, dobandit prin Lege, cota actuala 1/1, cota initiala 1/1 1) NEIDENTIFICAT NEIDENTIFICAT	A1
Act Administrativ nr. 1961, din 14/03/2022 emis de PRIMARIA COMUNEI DRAGOIESTI;		
B2	Se noteaza posesia factica in favoarea lui 1) ROSCA NICOLAI	A1
Act Administrativ nr. 2526, din 31/03/2022 emis de PRIMARIA COMUNEI DRAGOIESTI;		
B3	Intabulare, drept de PROPRIETATE, dobandit prin Lege, cota actuala 1/1, cota initiala 1/1 1) ROSCA NICOLAI	A1.1, A1.2, A1.3, A1.4

C. Partea III. SARCINI .

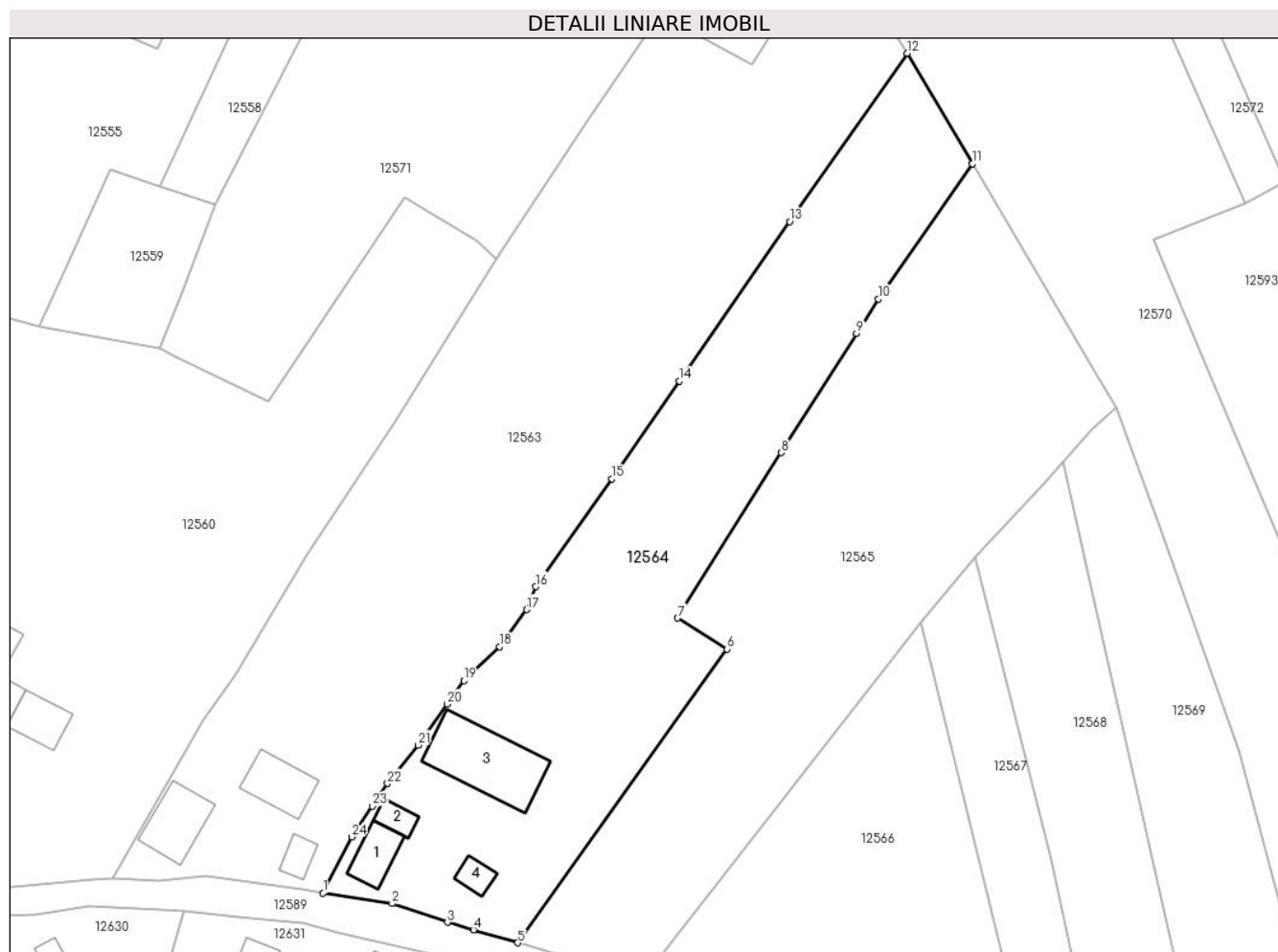
Inscrieri privind dezmembramintele dreptului de proprietate, drepturi reale de garanție și sarcini	Referințe
NU SUNT	

Anexa Nr. 1 La Partea I

Teren

Nr cadastral	Suprafața (mp)*	Observații / Referințe
	4.293	

* Suprafața este determinată în planul de proiecție Stereo 70.



Date referitoare la teren

Crt	Categorie folosință	Intravilan	Suprafața (mp)	Tarla	Parcelă	Nr. topo	Observații / Referințe
1	curți constructii	DA	861	-	-	-	
2	arabil	DA	3.432	-	-	-	

Date referitoare la construcții

Crt	Număr	Destinație construcție	Supraf. (mp)	Situație juridică	Observații / Referințe
A1.1		construcții de locuințe	61	Cu acte	Nr. niveluri:1; S. construita la sol:61 mp; S. construita desfasurata:61 mp; LOCUINTA
A1.2		construcții anexa	28	Cu acte	Nr. niveluri:1; S. construita la sol:28 mp; S. construita desfasurata:28 mp; ANEXA
A1.3		construcții anexa	200	Cu acte	Nr. niveluri:1; S. construita la sol:200 mp; S. construita desfasurata:200 mp; ANEXA
A1.4		construcții anexa	28	Cu acte	Nr. niveluri:1; S. construita la sol:28 mp; S. construita desfasurata:28 mp; ANEXA

Lungime Segmente

1) Valorile lungimilor segmentelor sunt obținute din proiecție în plan.

Punct început	X / Y	Punct sfârșit	X / Y	Lungime segment (** (m)	Punct început	X / Y	Punct sfârșit	X / Y	Lungime segment (** (m)
---------------	-------	---------------	-------	-------------------------	---------------	-------	---------------	-------	-------------------------

Punct început	X / Y	Punct sfârșit	X / Y	Lungime segment (** (m)
1	582.571,74 671.878,34	2	582.583,597 671.876,545	11.992
3	582.593,162 671.873,324	4	582.597,608 671.872,028	4.631
5	582.605,25 671.869,8	6	582.641,25 671.920,319	62.034
7	582.632,747 671.925,649	8	582.650,589 671.954,069	33.556
9	582.663,563 671.974,621	10	582.667,297 671.980,536	6.995
11	582.683,448 672.003,756	12	582.672,252 672.022,763	22.059
13	582.652,008 671.993,82	14	582.633,091 671.966,408	33.306
15	582.621,455 671.949,595	16	582.608,331 671.931,05	22.719
17	582.606,801 671.927,079	18	582.602,131 671.920,695	7.91
19	582.596,009 671.914,878	20	582.593,131 671.910,847	4.953
21	582.588,095 671.903,793	22	582.582,835 671.897,182	8.448
23	582.580,222 671.893,289	24	582.576,695 671.888,033	6.33

Punct început	X / Y	Punct sfârșit	X / Y	Lungime segment (** (m)
2	582.583,597 671.876,545	3	582.593,162 671.873,324	10.093
4	582.597,608 671.872,028	5	582.605,25 671.869,8	7.96
6	582.641,25 671.920,319	7	582.632,747 671.925,649	10.035
8	582.650,589 671.954,069	9	582.663,563 671.974,621	24.305
10	582.667,297 671.980,536	11	582.683,448 672.003,756	28.285
12	582.672,252 672.022,763	13	582.652,008 671.993,82	35.32
14	582.633,091 671.966,408	15	582.621,455 671.949,595	20.447
16	582.608,331 671.931,05	17	582.606,801 671.927,079	4.256
18	582.602,131 671.920,695	19	582.596,009 671.914,878	8.445
20	582.593,131 671.910,847	21	582.588,095 671.903,793	8.667
22	582.582,835 671.897,182	23	582.580,222 671.893,289	4.689
24	582.576,695 671.888,033	1	582.571,74 671.878,34	10.886

** Lungimile segmentelor sunt determinate în planul de proiecție Stereo 70 și sunt rotunjite la 1 milimetru.

*** Distanța dintre puncte este formată din segmente cumulate ce sunt mai mici decât valoarea 1 milimetru.

**DATE DESPRE IMOBILUL NR. 12565**

Oficiul de Cadastru și Publicitate Imobiliară SUCEAVA
Biroul de Cadastru și Publicitate Imobiliară Gura Humorului

A. Partea I. Descrierea imobilului

TEREN Necunoscut

Adresa: Loc. Dragoiesti, Jud. Suceava

Nr. Crt	Nr cadastral Nr. topografic	Suprafața* (mp)	Observații / Referințe
A1		4.518	Sector cadastral:15 Teren neimprejmuit;

B. Partea II. Proprietari și acte

Inscrieri privitoare la dreptul de proprietate și alte drepturi reale		Referințe
12565 / 18/03/2022		
Act Normativ nr. 7, din 13/03/1996 emis de PARLAMENTUL ROMANIEI;		
B1	Intabulare, drept de PROPRIETATE, dobandit prin Lege, cota actuala 1/1, cota initiala 1/1 1) NEIDENTIFICAT NEIDENTIFICAT	A1
Act Administrativ nr. 1960, din 14/03/2022 emis de PRIMARIA COMUNEI DRAGOIESTI;		
B2	Se noteaza posesia factica in favoarea lui 1) RUSU SPIRIDON	A1

C. Partea III. SARCINI .

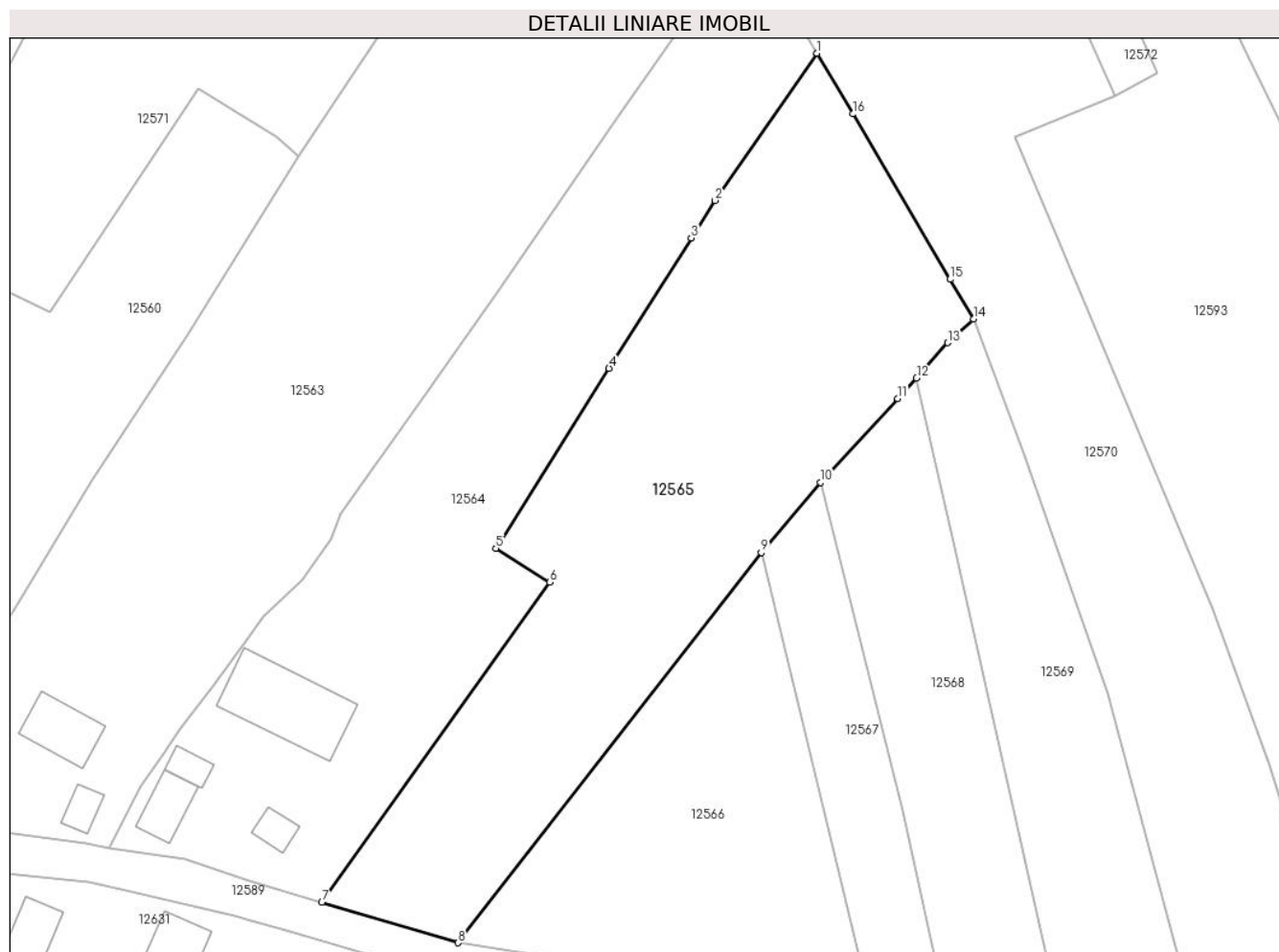
Inscrieri privind dezmembramintele dreptului de proprietate, drepturi reale de garanție și sarcini	Referințe
NU SUNT	

Anexa Nr. 1 La Partea I

Teren

Nr cadastral	Suprafața (mp)*	Observații / Referințe
	4.518	

* Suprafața este determinată în planul de proiecție Stereo 70.



Date referitoare la teren

Crt	Categorie folosință	Intravilan	Suprafața (mp)	Tarla	Parcelă	Nr. topo	Observații / Referințe
1	arabil	DA	308	-	-	-	
2	arabil	DA	155	-	-	-	
3	arabil	NU	4.054	-	-	-	

Lungime Segmente

1) Valorile lungimilor segmentelor sunt obținute din proiecție în plan.

Punct început	X / Y	Punct sfârșit	X / Y	Lungime segment (** (m)
1	582.683,448 672.003,756	2	582.667,297 671.980,536	28.285
2	582.667,297 671.980,536	3	582.663,563 671.974,621	6.995
3	582.663,563 671.974,621	4	582.650,589 671.954,069	24.305
4	582.650,589 671.954,069	5	582.632,747 671.925,649	33.556

Punct început	X / Y	Punct sfârșit	X / Y	Lungime segment (** (m)
5	582.632,747 671.925,649	6	582.641,25 671.920,319	10.035
6	582.641,25 671.920,319	7	582.605,25 671.869,8	62.034
7	582.605,25 671.869,8	8	582.626,75 671.863,43	22.424
8	582.626,75 671.863,43	9	582.674,62 671.924,96	77.958
9	582.674,62 671.924,96	10	582.683,997 671.936,057	14.528
10	582.683,997 671.936,057	11	582.696,189 671.949,282	17.987
11	582.696,189 671.949,282	12	582.699,144 671.952,487	4.359
12	582.699,144 671.952,487	13	582.704,056 671.958,086	7.448
13	582.704,056 671.958,086	14	582.708,147 671.961,826	5.543
14	582.708,147 671.961,826	15	582.704,453 671.968,097	7.278
15	582.704,453 671.968,097	16	582.689,095 671.994,17	30.26
16	582.689,095 671.994,17	1	582.683,448 672.003,756	11.126

** Lungimile segmentelor sunt determinate în planul de proiecție Stereo 70 și sunt rotunjite la 1 milimetru.

*** Distanța dintre puncte este formată din segmente cumulate ce sunt mai mici decât valoarea 1 milimetru.

**DATE DESPRE IMOBILUL NR. 12566**

Oficiul de Cadastru și Publicitate Imobiliară SUCEAVA
Biroul de Cadastru și Publicitate Imobiliară Gura Humorului

A. Partea I. Descrierea imobilului

TEREN Extravilan

Adresa: Jud. Suceava

Nr. Crt	Nr cadastral Nr. topografic	Suprafața* (mp)	Observații / Referințe
A1		2.251	Sector cadastral:15 Teren neimprejmit;

B. Partea II. Proprietari și acte

Inscrieri privitoare la dreptul de proprietate și alte drepturi reale		Referințe
12566 / 18/03/2022		
Act Normativ nr. 7, din 13/03/1996 emis de PARLAMENTUL ROMANIEI;		
B1	Intabulare, drept de PROPRIETATE, dobandit prin Lege, cota actuala 1/1, cota initiala 1/1 1) NEIDENTIFICAT NEIDENTIFICAT	A1
Act Administrativ nr. 1959, din 14/03/2022 emis de PRIMARIA COMUNEI DRAGOIESTI;		
B2	Se noteaza posesia factica in favoarea lui 1) ROSCA NICOLAI	A1

C. Partea III. SARCINI .

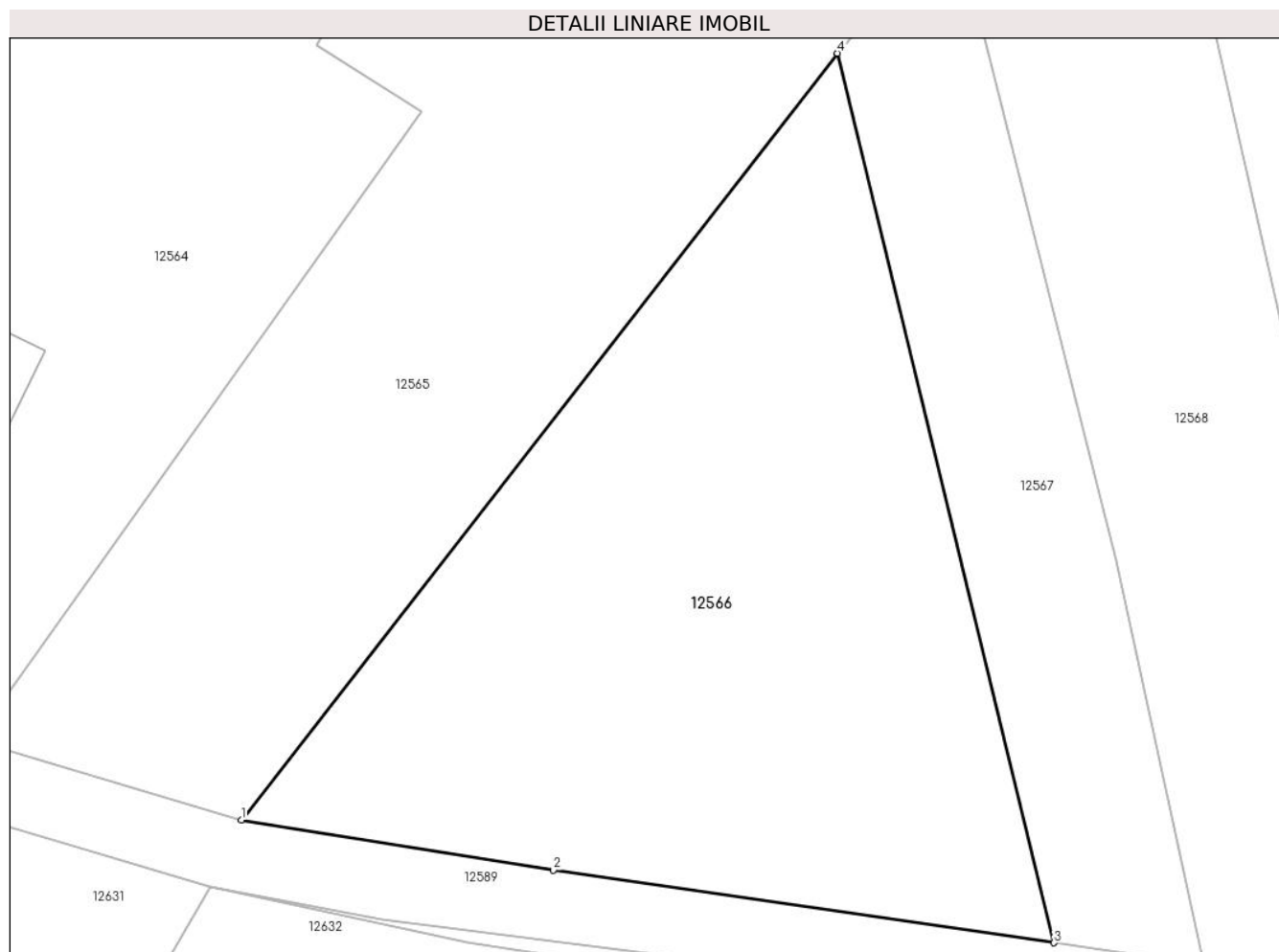
Inscrieri privind dezmembramintele dreptului de proprietate, drepturi reale de garanție și sarcini	Referințe
NU SUNT	

Anexa Nr. 1 La Partea I

Teren

Nr cadastral	Suprafața (mp)*	Observații / Referințe
	2.251	

* Suprafața este determinată în planul de proiecție Stereo 70.



Date referitoare la teren

Crt	Categorie folosință	Intravilan	Suprafața (mp)	Tarla	Parcelă	Nr. topo	Observații / Referințe
1	arabil	NU	2.251	27	548	-	

Lungime Segmente

1) Valorile lungimilor segmentelor sunt obținute din proiecție în plan.

Punct început	X / Y	Punct sfârșit	X / Y	Lungime segment (** (m)
1	582.626,75 671.863,43	2	582.651,805 671.859,413	25.375
2	582.651,805 671.859,413	3	582.692,006 671.853,572	40.623
3	582.692,006 671.853,572	4	582.674,62 671.924,96	73.475
4	582.674,62 671.924,96	1	582.626,75 671.863,43	77.958

** Lungimile segmentelor sunt determinate în planul de proiecție Stereo 70 și sunt rotunjite la 1 milimetru.

***** Distanţa dintre puncte este formată din segmente cumulate ce sunt mai mici decât valoarea 1 milimetru.**

**DATE DESPRE IMOBILUL NR. 12567**

Oficiul de Cadastru și Publicitate Imobiliară SUCEAVA
Biroul de Cadastru și Publicitate Imobiliară Gura Humorului

A. Partea I. Descrierea imobilului

TEREN Extravilan

Adresa: Jud. Suceava

Nr. Crt	Nr cadastral Nr. topografic	Suprafața* (mp)	Observații / Referințe
A1		949	Sector cadastral:15 Teren neimprejmuit;

B. Partea II. Proprietari și acte

Inscrieri privitoare la dreptul de proprietate și alte drepturi reale		Referințe
12567 / 18/03/2022		
Act Normativ nr. 7, din 13/03/1996 emis de PARLAMENTUL ROMANIEI;		
B1	Intabulare, drept de PROPRIETATE, dobandit prin Lege, cota actuala 1/1, cota initiala 1/1 1) NEIDENTIFICAT NEIDENTIFICAT	A1
Act Administrativ nr. 1958, din 14/03/2022 emis de PRIMARIA COMUNEI DRAGOIESTI;		
B2	Se noteaza posesia factica in favoarea lui 1) ONUT CONSTANTIN-CATALIN	A1

C. Partea III. SARCINI .

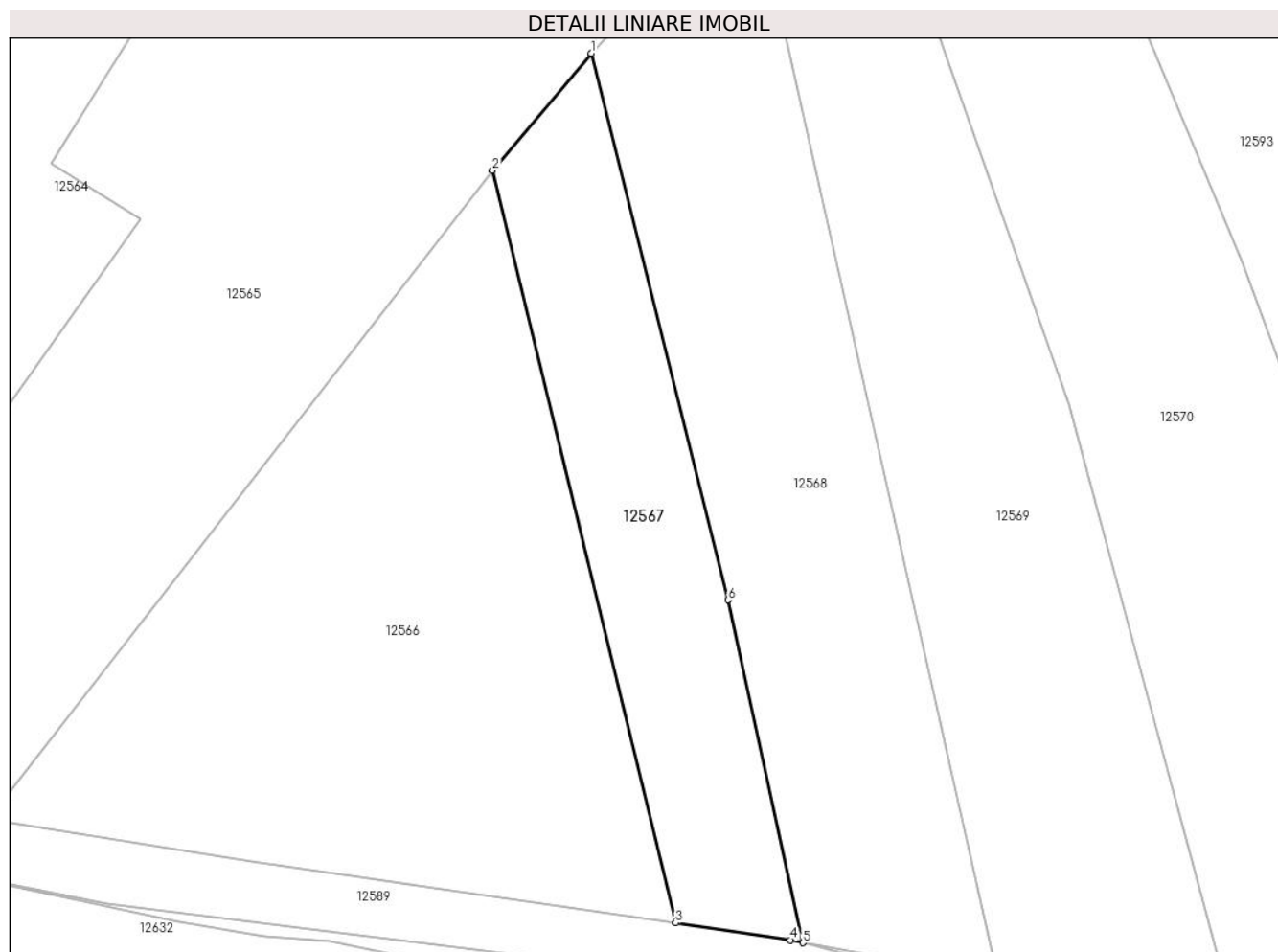
Inscrieri privind dezmembramintele dreptului de proprietate, drepturi reale de garanție și sarcini	Referințe
NU SUNT	

Anexa Nr. 1 La Partea I

Teren

Nr cadastral	Suprafața (mp)*	Observații / Referințe
	949	

* Suprafața este determinată în planul de proiecție Stereo 70.



Date referitoare la teren

Crt	Categorie folosință	Intravilan	Suprafața (mp)	Tarla	Parcelă	Nr. topo	Observații / Referințe
1	arabil	NU	949	27	548	-	

Lungime Segmente

1) Valorile lungimilor segmentelor sunt obținute din proiecție în plan.

Punct început	X / Y	Punct sfârșit	X / Y	Lungime segment (** (m)
1	582.683,997 671.936,057	2	582.674,62 671.924,96	14.528
2	582.674,62 671.924,96	3	582.692,006 671.853,572	73.475
3	582.692,006 671.853,572	4	582.702,901 671.851,96	11.014
4	582.702,901 671.851,96	5	582.704,093 671.851,695	1.221
5	582.704,093 671.851,695	6	582.696,984 671.884,215	33.288

Punct început	X / Y	Punct sfârșit	X / Y	Lungime segment (** (m)
6	582.696,984 671.884,215	1	582.683,997 671.936,057	53.444

** Lungimile segmentelor sunt determinate în planul de proiecție Stereo 70 și sunt rotunjite la 1 milimetru.

*** Distanța dintre puncte este formată din segmente cumulate ce sunt mai mici decât valoarea 1 milimetru.

**DATE DESPRE IMOBILUL NR. 12568**

Oficiul de Cadastru și Publicitate Imobiliară SUCEAVA
Biroul de Cadastru și Publicitate Imobiliară Gura Humorului

A. Partea I. Descrierea imobilului

TEREN Extravilan

Adresa: Jud. Suceava

Nr. Crt	Nr cadastral Nr. topografic	Suprafața* (mp)	Observații / Referințe
A1	32709	1.700	Sector cadastral:15 Teren neimprejmuit;

B. Partea II. Proprietari și acte

Inscrieri privitoare la dreptul de proprietate și alte drepturi reale		Referințe
17516 / 06/09/2021		
Act Notarial nr. 2093, din 03/09/2021 emis de Atanasoaei Petru;		
B1	Intabulare, drept de PROPRIETATE, dobandit prin Conventie, cota actuala 1/1, cota initiala 1/1 1) ONUT CONSTANTIN-CATALIN 2) ONUT GABRIELA-MIHAELA	A1

C. Partea III. SARCINI .

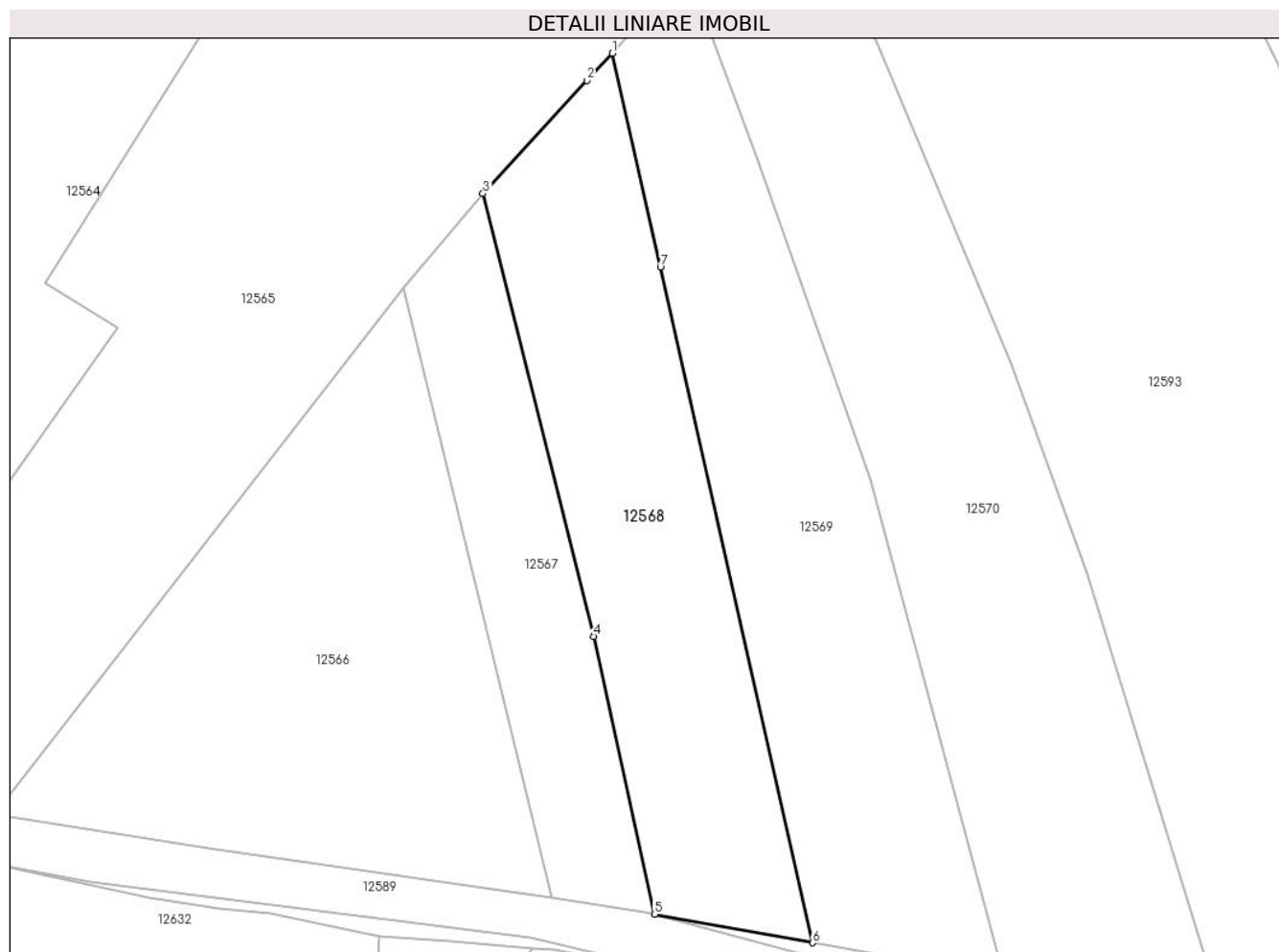
Inscrieri privind dezmembramintele dreptului de proprietate, drepturi reale de garanție și sarcini	Referințe
NU SUNT	

Anexa Nr. 1 La Partea I

Teren

Nr cadastral	Suprafața (mp)*	Observații / Referințe
32709	1.700	

* Suprafața este determinată în planul de proiecție Stereo 70.



Date referitoare la teren

Crt	Categorie folosință	Intravilan	Suprafața (mp)	Tarla	Parcelă	Nr. topo	Observații / Referințe
1	arabil	NU	1.700	27	548	-	

Lungime Segmente

1) Valorile lungimilor segmentelor sunt obținute din proiecție în plan.

Punct început	X / Y	Punct sfârșit	X / Y	Lungime segment (** (m)
1	582.699,144 671.952,487	2	582.696,189 671.949,282	4.359
2	582.696,189 671.949,282	3	582.683,997 671.936,057	17.987
3	582.683,997 671.936,057	4	582.696,984 671.884,215	53.444
4	582.696,984 671.884,215	5	582.704,093 671.851,695	33.288
5	582.704,093 671.851,695	6	582.722,579 671.848,356	18.785

Punct început	X / Y	Punct sfârșit	X / Y	Lungime segment (** (m)
6	582.722,579 671.848,356	7	582.704,779 671.927,449	81.071
7	582.704,779 671.927,449	1	582.699,144 671.952,487	25.664

** Lungimile segmentelor sunt determinate în planul de proiecție Stereo 70 și sunt rotunjite la 1 milimetru.

*** Distanța dintre puncte este formată din segmente cumulate ce sunt mai mici decât valoarea 1 milimetru.

**DATE DESPRE IMOBILUL NR. 12569**

Oficiul de Cadastru și Publicitate Imobiliară SUCEAVA
Biroul de Cadastru și Publicitate Imobiliară Gura Humorului

A. Partea I. Descrierea imobilului

TEREN Necunoscut

Adresa: Loc. Dragoiesti, Str Fora, Jud. Suceava

Nr. Crt	Nr cadastral Nr. topografic	Suprafața* (mp)	Observații / Referințe
A1	32700	1.998	Sector cadastral:15 Teren neimprejmit;

B. Partea II. Proprietari și acte

Inscrieri privitoare la dreptul de proprietate și alte drepturi reale		Referințe
17517 / 06/09/2021		
Act Normativ nr. 7, din 13/03/1996 emis de PARLAMENTUL ROMANIEI;		
B1	Intabulare, drept de PROPRIETATE, dobandit prin Lege, cota actuala 1/1, cota initiala 1/1 1) NEIDENTIFICAT NEIDENTIFICAT	A1
Act Notarial nr. 2092, din 03/09/2021 emis de Atanasoaei Petru;		
B2	Se noteaza posesia factica in favoarea lui 1) ONUT CONSTANTIN-CATALIN 2) ONUT GABRIELA-MIHAELA	A1

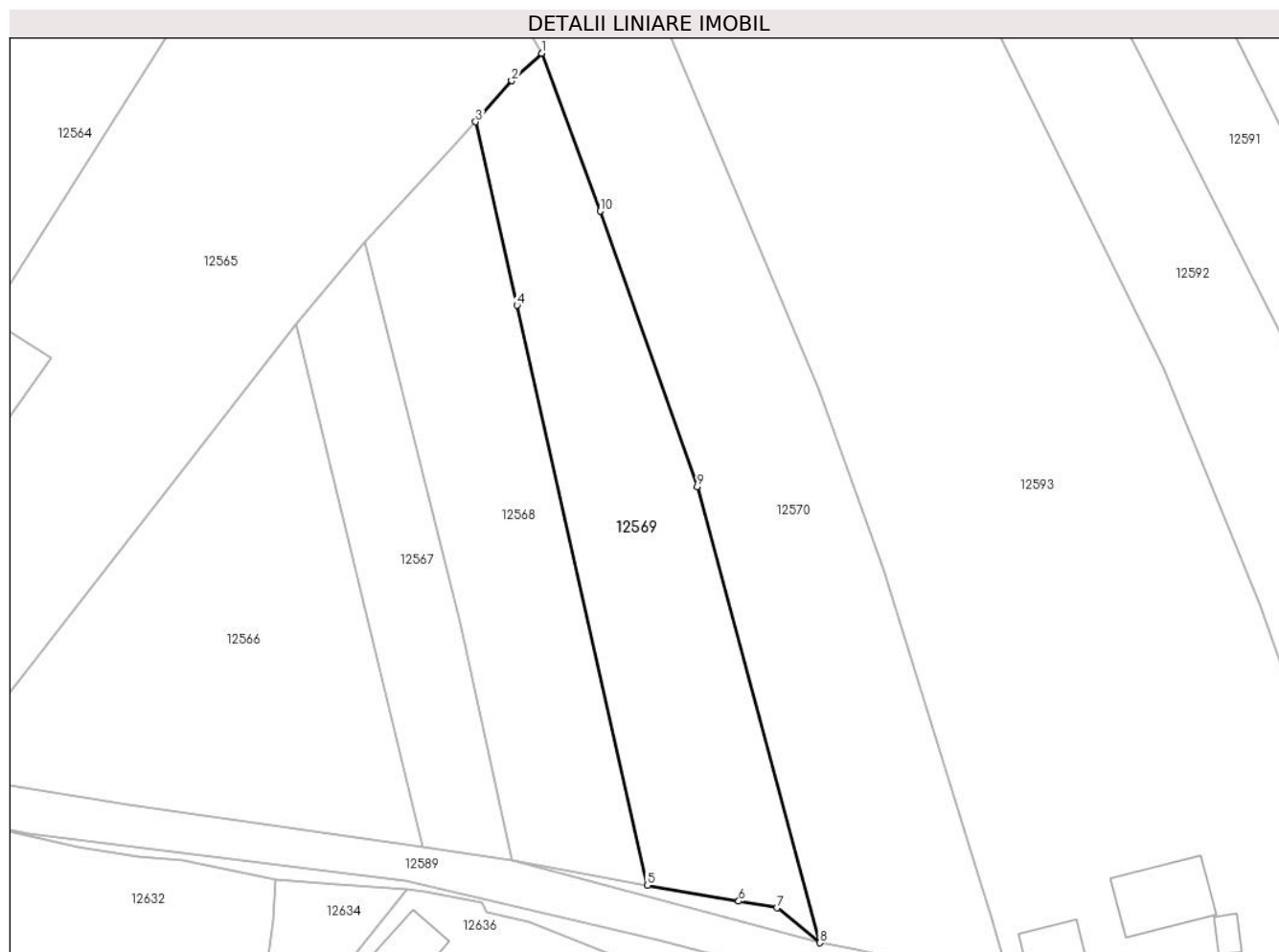
C. Partea III. SARCINI .

Inscrieri privind dezmembramintele dreptului de proprietate, drepturi reale de garanție și sarcini	Referințe
NU SUNT	

Anexa Nr. 1 La Partea I**Teren**

Nr cadastral	Suprafața (mp)*	Observații / Referințe
32700	1.998	

* Suprafața este determinată în planul de proiecție Stereo 70.

**Date referitoare la teren**

Crt	Categorie folosință	Intravilan	Suprafața (mp)	Tarla	Parcelă	Nr. topo	Observații / Referințe
1	arabil	DA	1.225	-	-	-	
2	arabil	NU	773	-	-	-	

Lungime Segmente

1) Valorile lungimilor segmentelor sunt obținute din proiecție în plan.

Punct început	X / Y	Punct sfârșit	X / Y	Lungime segment (** (m)
1	582.708,147 671.961,826	2	582.704,056 671.958,086	5.543
2	582.704,056 671.958,086	3	582.699,144 671.952,487	7.448
3	582.699,144 671.952,487	4	582.704,779 671.927,449	25.664
4	582.704,779 671.927,449	5	582.722,579 671.848,356	81.071

Punct început	X / Y	Punct sfârșit	X / Y	Lungime segment (** (m)
5	582.722,579 671.848,356	6	582.735,048 671.846,191	12.656
6	582.735,048 671.846,191	7	582.740,27 671.845,284	5.3
7	582.740,27 671.845,284	8	582.746,102 671.840,523	7.529
8	582.746,102 671.840,523	9	582.729,373 671.902,717	64.405
9	582.729,373 671.902,717	10	582.716,123 671.940,295	39.846
10	582.716,123 671.940,295	1	582.708,147 671.961,826	22.961

** Lungimile segmentelor sunt determinate în planul de proiecție Stereo 70 și sunt rotunjite la 1 milimetru.

*** Distanța dintre puncte este formată din segmente cumulate ce sunt mai mici decât valoarea 1 milimetru.

**DATE DESPRE IMOBILUL NR. 12570**

Oficiul de Cadastru și Publicitate Imobiliară SUCEAVA
 Biroul de Cadastru și Publicitate Imobiliară Gura Humorului

A. Partea I. Descrierea imobilului

TEREN Necunoscut

Adresa: Loc. Dragoiesti, Str Fora, Jud. Suceava

Nr. Crt	Nr cadastral Nr. topografic	Suprafața* (mp)	Observații / Referințe
A1	31143	Din acte: 7.800 Masurata: 6.665	Sector cadastral:15 Teren neimprejmuit;

B. Partea II. Proprietari și acte

Inscrieri privitoare la dreptul de proprietate și alte drepturi reale		Referințe
1804 / 21/02/2017		
Act Notarial nr. 2399, din 22/11/2016 emis de BNP Dumitru Mihaela;		
B1	Intabulare, drept de PROPRIETATE, dobandit prin lesire Din Indiviziune, cota actuala 1/1, cota initiala 1/1 1) BRADATAN ARTEMIZIA	A1

C. Partea III. SARCINI .

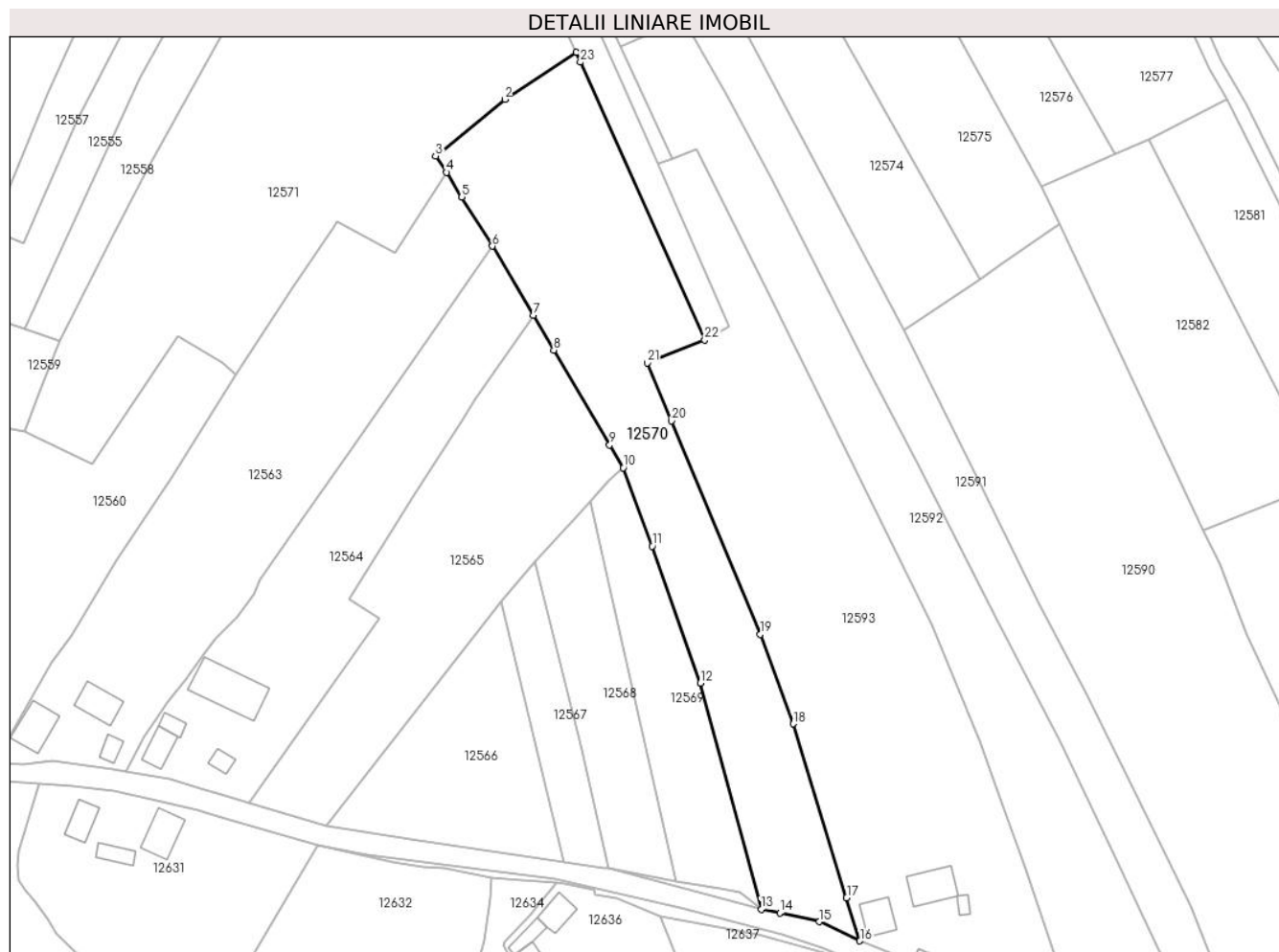
Inscrieri privind dezmembramintele dreptului de proprietate, drepturi reale de garanție și sarcini	Referințe
NU SUNT	

Anexa Nr. 1 La Partea I

Teren

Nr cadastral	Suprafața (mp)*	Observații / Referințe
31143	Din acte: 7.800 Masurata: 6.665	

* Suprafața este determinată în planul de proiecție Stereo 70.



Date referitoare la teren

Crt	Categorie folosință	Intra vilan	Suprafața (mp)	Tarla	Parcelă	Nr. topo	Observații / Referințe
1	arabil	DA	2.901	-	-	-	
2	arabil	DA	436	-	-	-	
3	arabil	NU	3.328	-	-	-	

Lungime Segmente

1) Valorile lungimilor segmentelor sunt obținute din proiecție în plan.

Punct început	X / Y	Punct sfârșit	X / Y	Lungime segment (** (m)
1	582.695,286 672.076,031	2	582.675,643 672.063,1	23.517
3	582.656,602 672.047,573	4	582.659,606 672.043,03	5.446
5	582.663,829 672.036,263	6	582.672,252 672.022,763	15.912

Punct început	X / Y	Punct sfârșit	X / Y	Lungime segment (** (m)
2	582.675,643 672.063,1	3	582.656,602 672.047,573	24.569
4	582.659,606 672.043,03	5	582.663,829 672.036,263	7.977
6	582.672,252 672.022,763	7	582.683,448 672.003,756	22.059

Punct început	X / Y	Punct sfârșit	X / Y	Lungime segment (** (m)
7	582.683,448 672.003,756	8	582.689,095 671.994,17	11.126
9	582.704,453 671.968,097	10	582.708,147 671.961,826	7.278
11	582.716,123 671.940,295	12	582.729,373 671.902,717	39.846
13	582.746,102 671.840,523	14	582.751,2 671.839,57	5.186
15	582.762,09 671.837,12	16	582.773,19 671.831,85	12.288
17	582.769,55 671.843,674	18	582.754,827 671.891,5	50.041
19	582.745,861 671.916,132	20	582.721,388 671.974,735	63.508
21	582.714,745 671.990,642	22	582.730,54 671.996,959	17.011
23	582.696,433 672.073,301	1	582.695,286 672.076,031	2.961

Punct început	X / Y	Punct sfârșit	X / Y	Lungime segment (** (m)
8	582.689,095 671.994,17	9	582.704,453 671.968,097	30.26
10	582.708,147 671.961,826	11	582.716,123 671.940,295	22.961
12	582.729,373 671.902,717	13	582.746,102 671.840,523	64.405
14	582.751,2 671.839,57	15	582.762,09 671.837,12	11.162
16	582.773,19 671.831,85	17	582.769,55 671.843,674	12.372
18	582.754,827 671.891,5	19	582.745,861 671.916,132	26.213
20	582.721,388 671.974,735	21	582.714,745 671.990,642	17.238
22	582.730,54 671.996,959	23	582.696,433 672.073,301	83.615

** Lungimile segmentelor sunt determinate în planul de proiecție Stereo 70 și sunt rotunjite la 1 milimetru.

*** Distanța dintre puncte este formată din segmente cumulate ce sunt mai mici decât valoarea 1 milimetru.

**DATE DESPRE IMOBILUL NR. 12571**

Oficiul de Cadastru și Publicitate Imobiliară SUCEAVA
Biroul de Cadastru și Publicitate Imobiliară Gura Humorului

A. Partea I. Descrierea imobilului

TEREN Necunoscut

Adresa: Loc. Dragoiesti, Jud. Suceava

Nr. Crt	Nr cadastral Nr. topografic	Suprafața* (mp)	Observații / Referințe
A1		11.922	Sector cadastral:15 Teren neimprejmuit;

B. Partea II. Proprietari și acte

Inscrieri privitoare la dreptul de proprietate și alte drepturi reale		Referințe
12571 / 18/03/2022		
Act Normativ nr. 7, din 13/03/1996 emis de PARLAMENTUL ROMANIEI;		
B1	Intabulare, drept de PROPRIETATE, dobandit prin Lege, cota actuala 1/1, cota initiala 1/1 1) NEIDENTIFICAT NEIDENTIFICAT	A1
Act Administrativ nr. 1943, din 14/03/2022 emis de PRIMARIA COMUNEI DRAGOIESTI;		
B2	Se noteaza posesia factica in favoarea lui 1) CEPOI MIHAELA	A1

C. Partea III. SARCINI .

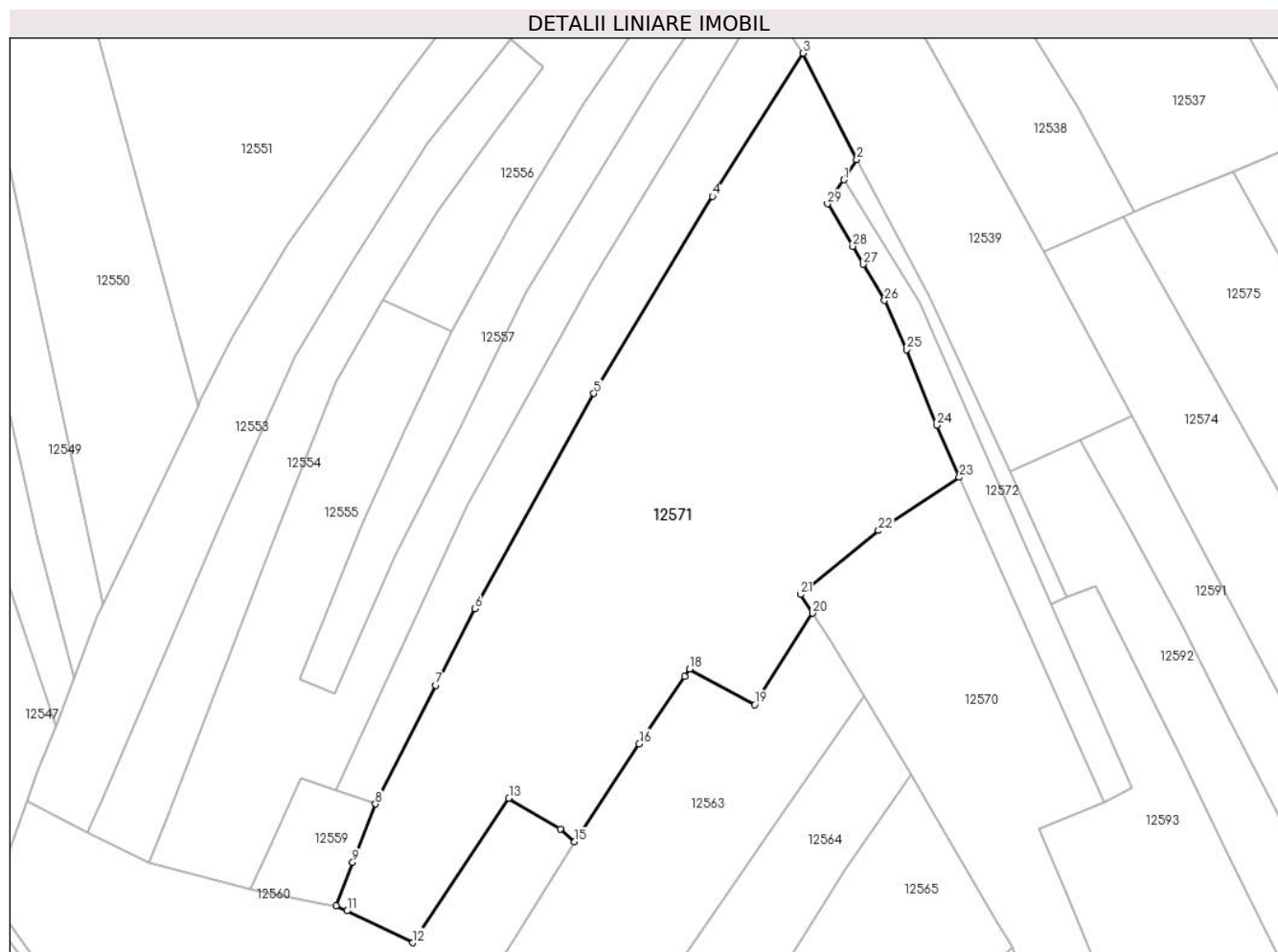
Inscrieri privind dezmembramintele dreptului de proprietate, drepturi reale de garanție și sarcini	Referințe
NU SUNT	

Anexa Nr. 1 La Partea I

Teren

Nr cadastral	Suprafața (mp)*	Observații / Referințe
	11.922	

* Suprafața este determinată în planul de proiecție Stereo 70.



Date referitoare la teren

Crt	Categorie folosință	Intravilan	Suprafața (mp)	Tarla	Parcelă	Nr. topo	Observații / Referințe
1	arabil	DA	2.524	-	-	-	
2	arabil	NU	9.398	-	-	-	

Lungime Segmente

1) Valorile lungimilor segmentelor sunt obținute din proiecție în plan.

Punct început	X / Y	Punct sfârșit	X / Y	Lungime segment (** (m))
1	582.667,15 672.148,346	2	582.670,343 672.153,233	5.838
3	582.657,19 672.179,11	4	582.635,256 672.144,307	41.138
5	582.606,403 672.096,45	6	582.577,437 672.044,082	59.845
7	582.567,96 672.025,481	8	582.553,266 671.996,638	32.37

Punct început	X / Y	Punct sfârșit	X / Y	Lungime segment (** (m))
2	582.670,343 672.153,233	3	582.657,19 672.179,11	29.028
4	582.635,256 672.144,307	5	582.606,403 672.096,45	55.882
6	582.577,437 672.044,082	7	582.567,96 672.025,481	20.876
8	582.553,266 671.996,638	9	582.547,741 671.982,444	15.231

Punct început	X / Y	Punct sfârșit	X / Y	Lungime segment (** (m)
9	582.547,741 671.982,444	10	582.543,66 671.971,96	11.25
11	582.546,346 671.970,662	12	582.562,35 671.962,93	17.774
13	582.585,73 671.998,08	14	582.598,21 671.990,61	14.545
15	582.601,633 671.987,465	16	582.617,413 672.011,26	28.552
17	582.628,508 672.027,718	18	582.629,697 672.029,483	2.128
19	582.645,467 672.020,785	20	582.659,606 672.043,03	26.358
21	582.656,602 672.047,573	22	582.675,643 672.063,1	24.569
23	582.695,286 672.076,031	24	582.689,82 672.088,681	13.78
25	582.682,429 672.107,085	26	582.677,066 672.119,043	13.106
27	582.671,932 672.127,847	28	582.669,392 672.132,201	5.041
29	582.663,19 672.142,51	1	582.667,15 672.148,346	7.053

Punct început	X / Y	Punct sfârșit	X / Y	Lungime segment (** (m)
10	582.543,66 671.971,96	11	582.546,346 671.970,662	2.983
12	582.562,35 671.962,93	13	582.585,73 671.998,08	42.215
14	582.598,21 671.990,61	15	582.601,633 671.987,465	4.648
16	582.617,413 672.011,26	17	582.628,508 672.027,718	19.849
18	582.629,697 672.029,483	19	582.645,467 672.020,785	18.01
20	582.659,606 672.043,03	21	582.656,602 672.047,573	5.446
22	582.675,643 672.063,1	23	582.695,286 672.076,031	23.517
24	582.689,82 672.088,681	25	582.682,429 672.107,085	19.833
26	582.677,066 672.119,043	27	582.671,932 672.127,847	10.192
28	582.669,392 672.132,201	29	582.663,19 672.142,51	12.031

** Lungimile segmentelor sunt determinate în planul de proiecție Stereo 70 și sunt rotunjite la 1 milimetru.

*** Distanța dintre puncte este formată din segmente cumulate ce sunt mai mici decât valoarea 1 milimetru.

**DATE DESPRE IMOBILUL NR. 12572**

Oficiul de Cadastru și Publicitate Imobiliară SUCEAVA
Biroul de Cadastru și Publicitate Imobiliară Gura Humorului

A. Partea I. Descrierea imobilului

TEREN Extravilan

Adresa: Jud. Suceava

Nr. Crt	Nr cadastral Nr. topografic	Suprafața* (mp)	Observații / Referințe
A1		1.246	Sector cadastral:15 Teren neimprejmit;

B. Partea II. Proprietari și acte

Inscrieri privitoare la dreptul de proprietate și alte drepturi reale		Referințe
12572 / 18/03/2022		
Act Normativ nr. 7, din 13/03/1996 emis de PARLAMENTUL ROMANIEI;		
B1	Intabulare, drept de PROPRIETATE, dobandit prin Lege, cota actuala 1/1, cota initiala 1/1 1) NEIDENTIFICAT NEIDENTIFICAT	A1
Act Administrativ nr. 1944, din 14/03/2022 emis de PRIMARIA COMUNEI DRAGOIESTI;		
B2	Se noteaza posesia factica in favoarea lui 1) ROSCA NICOLAI	A1

C. Partea III. SARCINI .

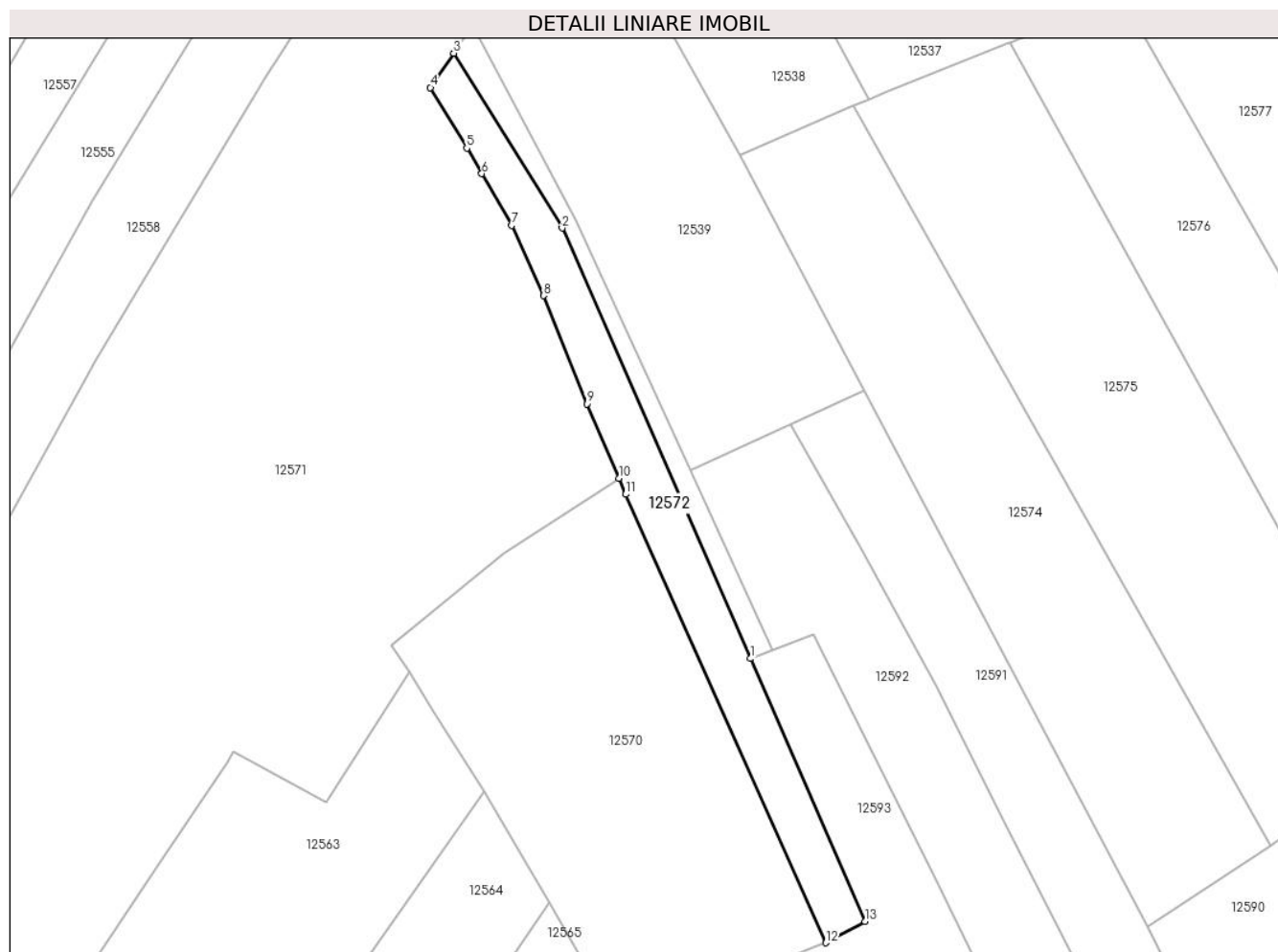
Inscrieri privind dezmembramintele dreptului de proprietate, drepturi reale de garanție și sarcini	Referințe
NU SUNT	

Anexa Nr. 1 La Partea I

Teren

Nr cadastral	Suprafața (mp)*	Observații / Referințe
	1.246	

* Suprafața este determinată în planul de proiecție Stereo 70.



Date referitoare la teren

Crt	Categorie folosință	Intra vilan	Suprafața (mp)	Tarla	Parcelă	Nr. topo	Observații / Referințe
1	arabil	NU	1.246	27	534	-	

Lungime Segmente

1) Valorile lungimilor segmentelor sunt obținute din proiecție în plan.

Punct început	X / Y	Punct sfârșit	X / Y	Lungime segment (** (m)
1	582.717,686 672.045,325	2	582.685,622 672.118,608	79.991
2	582.685,622 672.118,608	3	582.667,15 672.148,346	35.008
3	582.667,15 672.148,346	4	582.663,19 672.142,51	7.053
4	582.663,19 672.142,51	5	582.669,392 672.132,201	12.031
5	582.669,392 672.132,201	6	582.671,932 672.127,847	5.041

Punct început	X / Y	Punct sfârșit	X / Y	Lungime segment (** (m)
6	582.671,932 672.127,847	7	582.677,066 672.119,043	10.192
7	582.677,066 672.119,043	8	582.682,429 672.107,085	13.106
8	582.682,429 672.107,085	9	582.689,82 672.088,681	19.833
9	582.689,82 672.088,681	10	582.695,286 672.076,031	13.78
10	582.695,286 672.076,031	11	582.696,433 672.073,301	2.961
11	582.696,433 672.073,301	12	582.730,54 671.996,959	83.615
12	582.730,54 671.996,959	13	582.737,188 672.000,591	7.575
13	582.737,188 672.000,591	1	582.717,686 672.045,325	48.8

** Lungimile segmentelor sunt determinate în planul de proiecție Stereo 70 și sunt rotunjite la 1 milimetru.

*** Distanța dintre puncte este formată din segmente cumulate ce sunt mai mici decât valoarea 1 milimetru.

**DATE DESPRE IMOBILUL NR. 12573**

Oficiul de Cadastru și Publicitate Imobiliară SUCEAVA
Biroul de Cadastru și Publicitate Imobiliară Gura Humorului

A. Partea I. Descrierea imobilului

TEREN Extravilan

Adresa: Jud. Suceava

Nr. Crt	Nr cadastral Nr. topografic	Suprafața* (mp)	Observații / Referințe
A1		416	Sector cadastral:15 Teren neimprejmuit;

B. Partea II. Proprietari și acte

Inscrieri privitoare la dreptul de proprietate și alte drepturi reale		Referințe
12573 / 18/03/2022		
Act Normativ nr. 7, din 13/03/1996 emis de PARLAMENTUL ROMANIEI;		
B1	Inscrierea provizorie, drept de PROPRIETATE, dobandit prin Lege, cota actuala 1/1, cota initiala 1/1 1) COMUNA DRAGOIESTI, CIF:4441190	A1

C. Partea III. SARCINI .

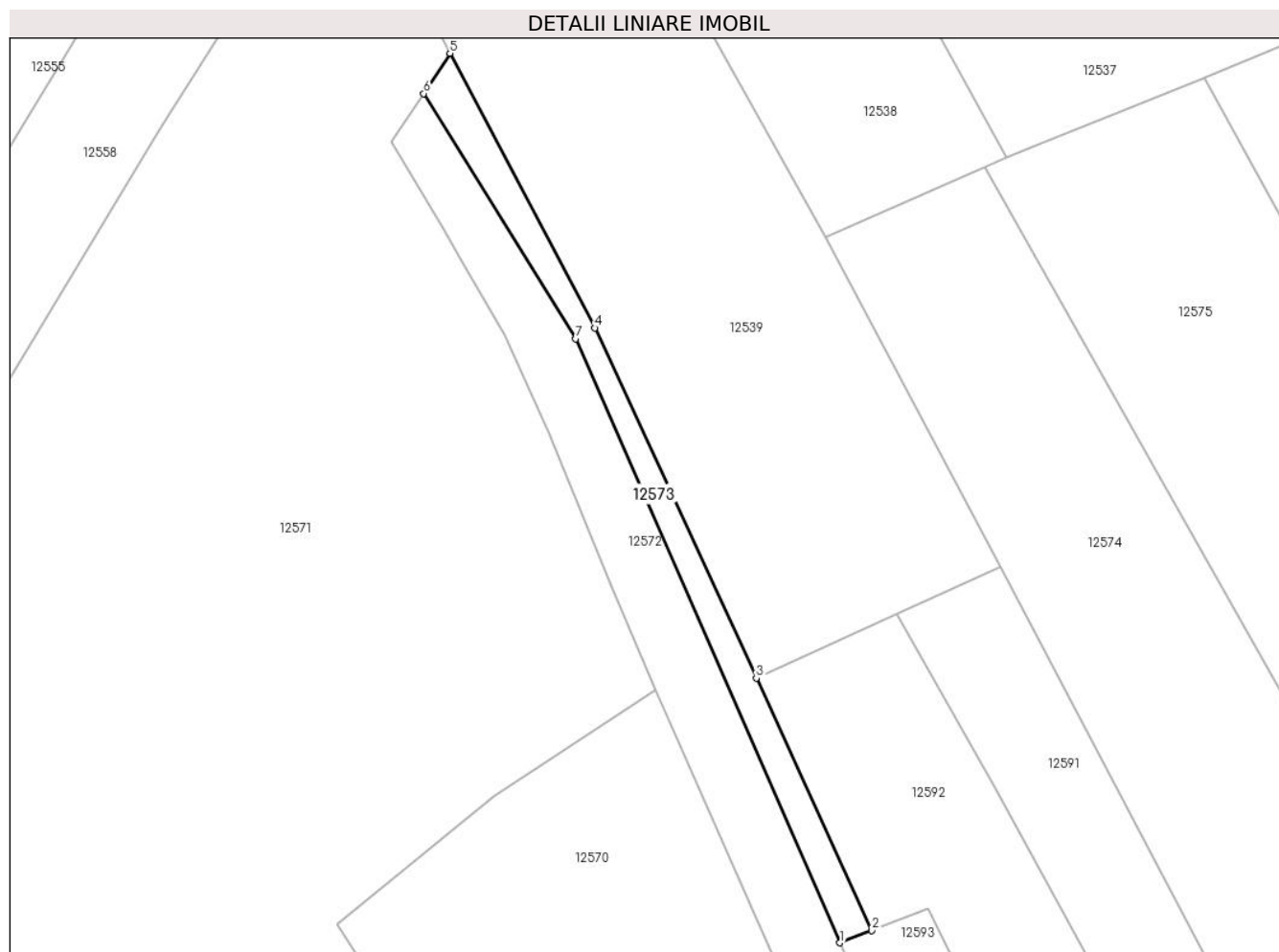
Inscrieri privind dezmembramintele dreptului de proprietate, drepturi reale de garanție și sarcini	Referințe
NU SUNT	

Anexa Nr. 1 La Partea I

Teren

Nr cadastral	Suprafața (mp)*	Observații / Referințe
	416	

* Suprafața este determinată în planul de proiecție Stereo 70.



Date referitoare la teren

Crt	Categorie folosință	Intravilan	Suprafața (mp)	Tarla	Parcelă	Nr. topo	Observații / Referințe
1	arabil	NU	416	27	534	-	

Lungime Segmente

1) Valorile lungimilor segmentelor sunt obținute din proiecție în plan.

Punct început	X / Y	Punct sfârșit	X / Y	Lungime segment (** (m)
1	582.717,686 672.045,325	2	582.721,553 672.046,828	4.149
2	582.721,553 672.046,828	3	582.707,53 672.077,43	33.662
3	582.707,53 672.077,43	4	582.687,909 672.119,903	46.786
4	582.687,909 672.119,903	5	582.670,343 672.153,233	37.676
5	582.670,343 672.153,233	6	582.667,15 672.148,346	5.838

Punct început	X / Y	Punct sfârșit	X / Y	Lungime segment (** (m)
6	582.667,15 672.148,346	7	582.685,622 672.118,608	35.008
7	582.685,622 672.118,608	1	582.717,686 672.045,325	79.991

** Lungimile segmentelor sunt determinate în planul de proiecție Stereo 70 și sunt rotunjite la 1 milimetru.

*** Distanța dintre puncte este formată din segmente cumulate ce sunt mai mici decât valoarea 1 milimetru.

**DATE DESPRE IMOBILUL NR. 12574**

Oficiul de Cadastru și Publicitate Imobiliară SUCEAVA
 Biroul de Cadastru și Publicitate Imobiliară Gura Humorului

A. Partea I. Descrierea imobilului

TEREN Extravilan

Adresa: Jud. Suceava

Nr. Crt	Nr cadastral Nr. topografic	Suprafața* (mp)	Observații / Referințe
A1		3.367	Sector cadastral:15 Teren neimprejmuit;

B. Partea II. Proprietari și acte

Inscrieri privitoare la dreptul de proprietate și alte drepturi reale		Referințe
12574 / 18/03/2022		
Act Normativ nr. 7, din 13/03/1996 emis de PARLAMENTUL ROMANIEI;		
B1	Inscrierea provizorie, drept de PROPRIETATE, dobandit prin Lege, cota actuala 1/1, cota initiala 1/1 1) COMUNA DRAGOIESTI, CIF:4441190	A1

C. Partea III. SARCINI .

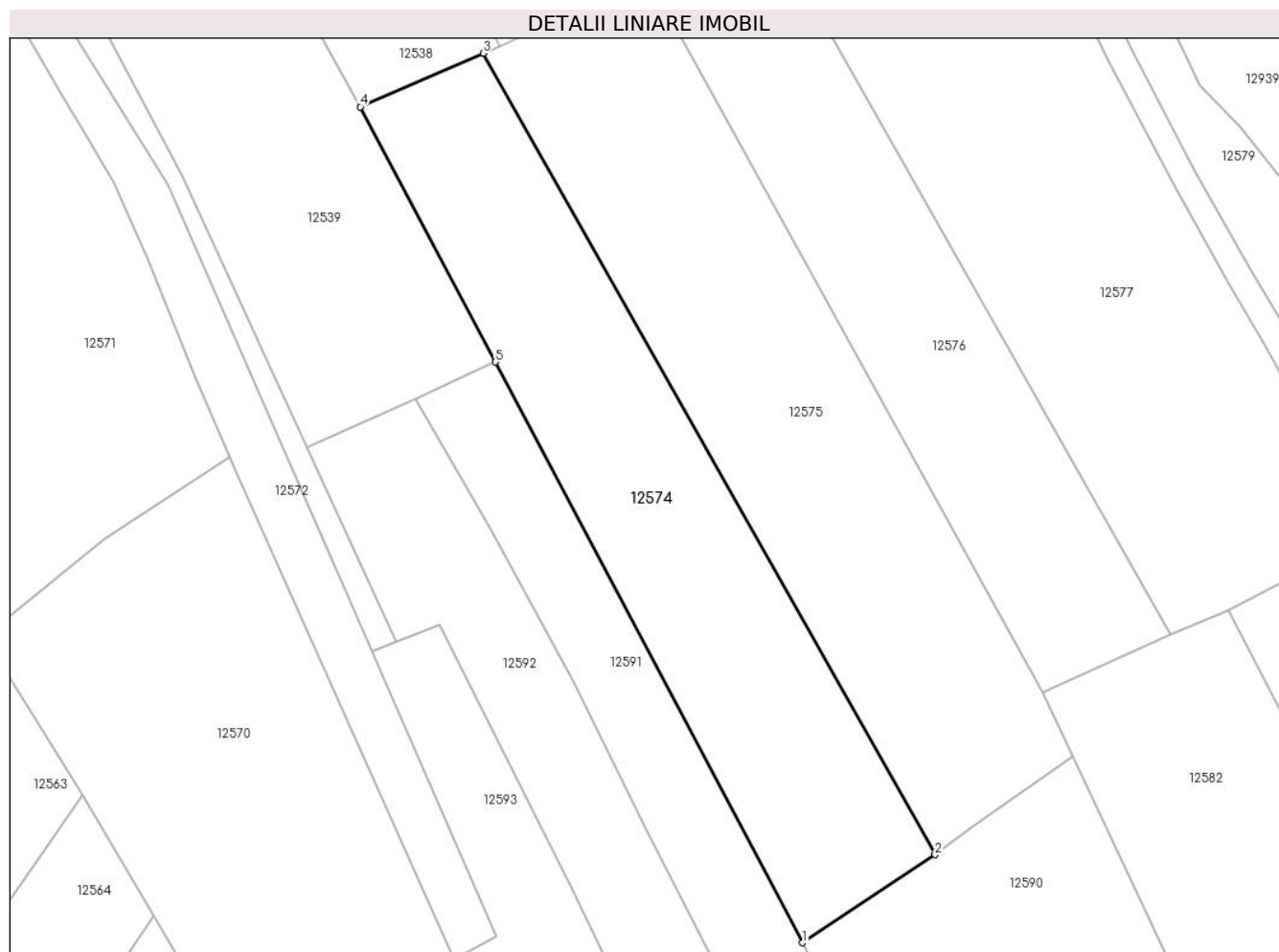
Inscrieri privind dezmembramintele dreptului de proprietate, drepturi reale de garanție și sarcini	Referințe
NU SUNT	

Anexa Nr. 1 La Partea I

Teren

Nr cadastral	Suprafața (mp)*	Observații / Referințe
	3.367	

* Suprafața este determinată în planul de proiecție Stereo 70.



Date referitoare la teren

Crt	Categorie folosință	Intravilan	Suprafața (mp)	Tarla	Parcelă	Nr. topo	Observații / Referințe
1	arabil	NU	3.367	27	548,532	-	

Lungime Segmente

1) Valorile lungimilor segmentelor sunt obținute din proiecție în plan.

Punct început	X / Y	Punct sfârșit	X / Y	Lungime segment (** (m)
1	582.785,42 671.999,6	2	582.806,28 672.013,45	25.039
2	582.806,28 672.013,45	3	582.735,222 672.139,414	144.624
3	582.735,222 672.139,414	4	582.715,88 672.130,99	21.097
4	582.715,88 672.130,99	5	582.737,16 672.090,865	45.419
5	582.737,16 672.090,865	1	582.785,42 671.999,6	103.239

**** Lungimile segmentelor sunt determinate în planul de proiecție Stereo 70 și sunt rotunjite la 1 milimetru.**

***** Distanța dintre puncte este formată din segmente cumulate ce sunt mai mici decât valoarea 1 milimetru.**

**DATE DESPRE IMOBILUL NR. 12575**

Oficiul de Cadastru și Publicitate Imobiliară SUCEAVA
Biroul de Cadastru și Publicitate Imobiliară Gura Humorului

A. Partea I. Descrierea imobilului

TEREN Extravilan

Adresa: Jud. Suceava

Nr. Crt	Nr cadastral Nr. topografic	Suprafața* (mp)	Observații / Referințe
A1		3.936	Sector cadastral:15 Teren neimprejmuit;

B. Partea II. Proprietari și acte

Inscrieri privitoare la dreptul de proprietate și alte drepturi reale		Referințe
12575 / 18/03/2022		
Act Normativ nr. 7, din 13/03/1996 emis de PARLAMENTUL ROMANIEI;		
B1	Intabulare, drept de PROPRIETATE, dobandit prin Lege, cota actuala 1/1, cota initiala 1/1 1) NEIDENTIFICAT NEIDENTIFICAT	A1
Act Administrativ nr. 1954, din 14/03/2022 emis de PRIMARIA COMUNEI DRAGOIESTI;		
B2	Se noteaza posesia factica in favoarea lui 1) ATEODORESI FLORIN	A1

C. Partea III. SARCINI .

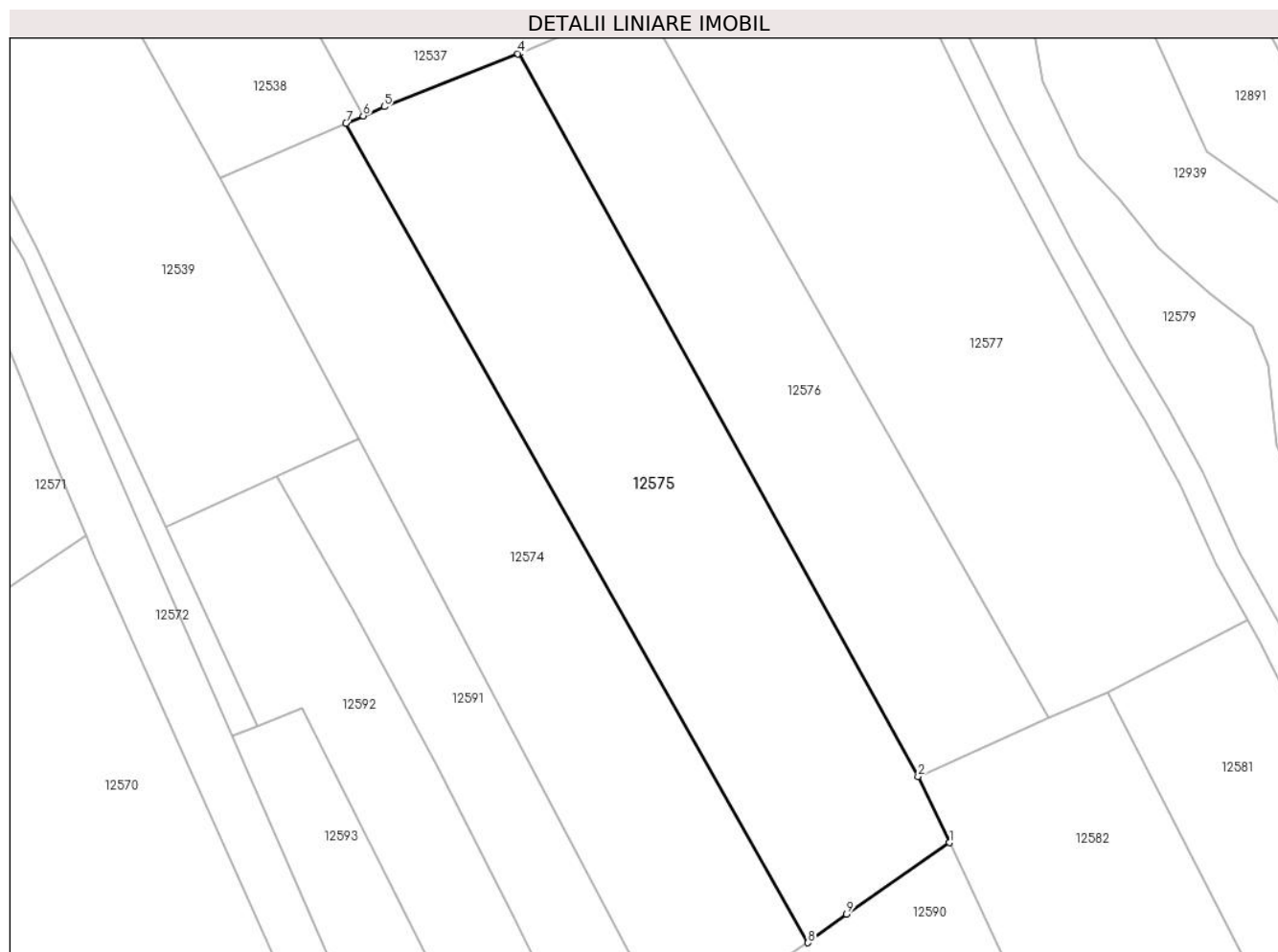
Inscrieri privind dezmembramintele dreptului de proprietate, drepturi reale de garanție și sarcini	Referințe
NU SUNT	

Anexa Nr. 1 La Partea I

Teren

Nr cadastral	Suprafața (mp)*	Observații / Referințe
	3.936	

* Suprafața este determinată în planul de proiecție Stereo 70.



Date referitoare la teren

Crt	Categorie folosință	Intra vilan	Suprafața (mp)	Tarla	Parcelă	Nr. topo	Observații / Referințe
1	arabil	NU	3.936	27	548,531	-	

Lungime Segmente

1) Valorile lungimilor segmentelor sunt obținute din proiecție în plan.

Punct început	X / Y	Punct sfârșit	X / Y	Lungime segment (** (m)
1	582.828,028 672.028,832	2	582.823,231 672.039,034	11.274
2	582.823,231 672.039,034	3	582.761,865 672.150,192	126.972
3	582.761,865 672.150,192	4	582.761,677 672.150,118	0.202
4	582.761,677 672.150,118	5	582.741,09 672.141,97	22.141
5	582.741,09 672.141,97	6	582.737,853 672.140,56	3.531

Punct început	X / Y	Punct sfârșit	X / Y	Lungime segment (** (m)
6	582.737,853 672.140,56	7	582.735,222 672.139,414	2.87
7	582.735,222 672.139,414	8	582.806,28 672.013,45	144.624
8	582.806,28 672.013,45	9	582.812,218 672.017,864	7.399
9	582.812,218 672.017,864	1	582.828,028 672.028,832	19.242

** Lungimile segmentelor sunt determinate în planul de proiecție Stereo 70 și sunt rotunjite la 1 milimetru.

*** Distanța dintre puncte este formată din segmente cumulate ce sunt mai mici decât valoarea 1 milimetru.

**DATE DESPRE IMOBILUL NR. 12576**

Oficiul de Cadastru și Publicitate Imobiliară SUCEAVA
 Biroul de Cadastru și Publicitate Imobiliară Gura Humorului

A. Partea I. Descrierea imobilului

TEREN Extravilan

Adresa: Jud. Suceava

Nr. Crt	Nr cadastral Nr. topografic	Suprafața* (mp)	Observații / Referințe
A1		2.692	Sector cadastral:15 Teren neimprejmuit;

B. Partea II. Proprietari și acte

Inscrieri privitoare la dreptul de proprietate și alte drepturi reale		Referințe
12576 / 18/03/2022		
Act Normativ nr. 7, din 13/03/1996 emis de PARLAMENTUL ROMANIEI;		
B1	Intabulare, drept de PROPRIETATE, dobandit prin Lege, cota actuala 1/1, cota initiala 1/1 1) NEIDENTIFICAT NEIDENTIFICAT	A1
Act Administrativ nr. 1948, din 14/03/2022 emis de PRIMARIA COMUNEI DRAGOIESTI;		
B2	Se noteaza posesia factica in favoarea lui 1) POPESCU VALENTIN VASILE	A1

C. Partea III. SARCINI .

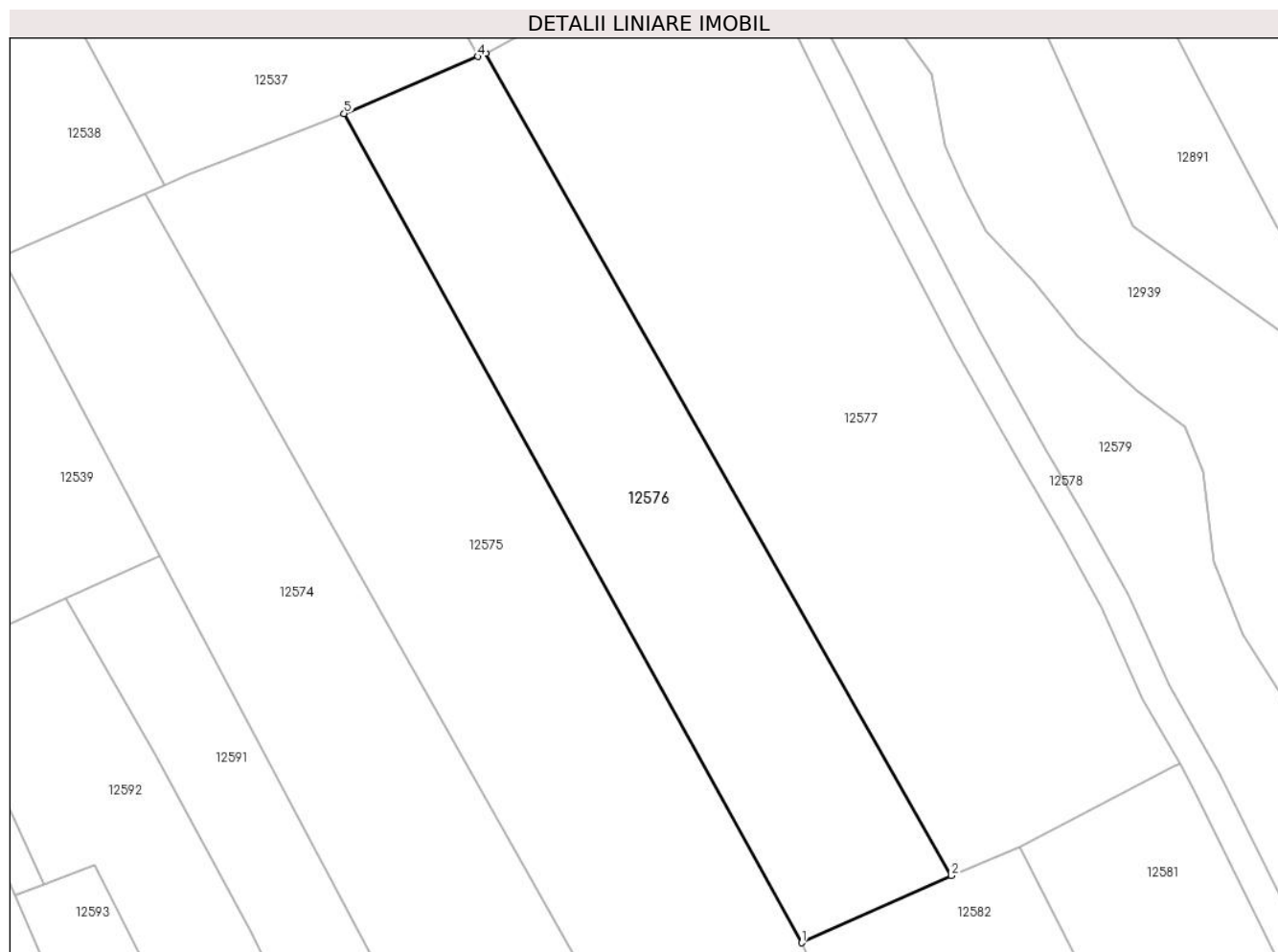
Inscrieri privind dezmembramintele dreptului de proprietate, drepturi reale de garanție și sarcini	Referințe
NU SUNT	

Anexa Nr. 1 La Partea I

Teren

Nr cadastral	Suprafața (mp)*	Observații / Referințe
	2.692	

* Suprafața este determinată în planul de proiecție Stereo 70.



Date referitoare la teren

Crt	Categorie folosință	Intra vilan	Suprafața (mp)	Tarla	Parcelă	Nr. topo	Observații / Referințe
1	arabil	NU	2.692	27	528,548	-	

Lungime Segmente

1) Valorile lungimilor segmentelor sunt obținute din proiecție în plan.

Punct început	X / Y	Punct sfârșit	X / Y	Lungime segment (** (m)
1	582.823,231 672.039,034	2	582.843,3 672.048,03	21.993
2	582.843,3 672.048,03	3	582.780,889 672.158,27	126.681
3	582.780,889 672.158,27	4	582.779,831 672.157,821	1.149
4	582.779,831 672.157,821	5	582.761,865 672.150,192	19.519
5	582.761,865 672.150,192	1	582.823,231 672.039,034	126.972

**** Lungimile segmentelor sunt determinate în planul de proiecție Stereo 70 și sunt rotunjite la 1 milimetru.**

***** Distanța dintre puncte este formată din segmente cumulate ce sunt mai mici decât valoarea 1 milimetru.**

**DATE DESPRE IMOBILUL NR. 12577**

Oficiul de Cadastru și Publicitate Imobiliară SUCEAVA
Biroul de Cadastru și Publicitate Imobiliară Gura Humorului

A. Partea I. Descrierea imobilului

TEREN Extravilan

Adresa: Jud. Suceava

Nr. Crt	Nr cadastral Nr. topografic	Suprafața* (mp)	Observații / Referințe
A1		4.584	Sector cadastral:15 Teren neimprejmuit;

B. Partea II. Proprietari și acte

Inscrieri privitoare la dreptul de proprietate și alte drepturi reale		Referințe
12577 / 18/03/2022		
Act Normativ nr. 7, din 13/03/1996 emis de PARLAMENTUL ROMANIEI;		
B1	Intabulare, drept de PROPRIETATE, dobandit prin Lege, cota actuala 1/1, cota initiala 1/1 1) NEIDENTIFICAT NEIDENTIFICAT	A1
Act Administrativ nr. 1949, din 14/03/2022 emis de PRIMARIA COMUNEI DRAGOIESTI;		
B2	Se noteaza posesia factica in favoarea lui 1) BONDAR ASPAZIA	A1

C. Partea III. SARCINI .

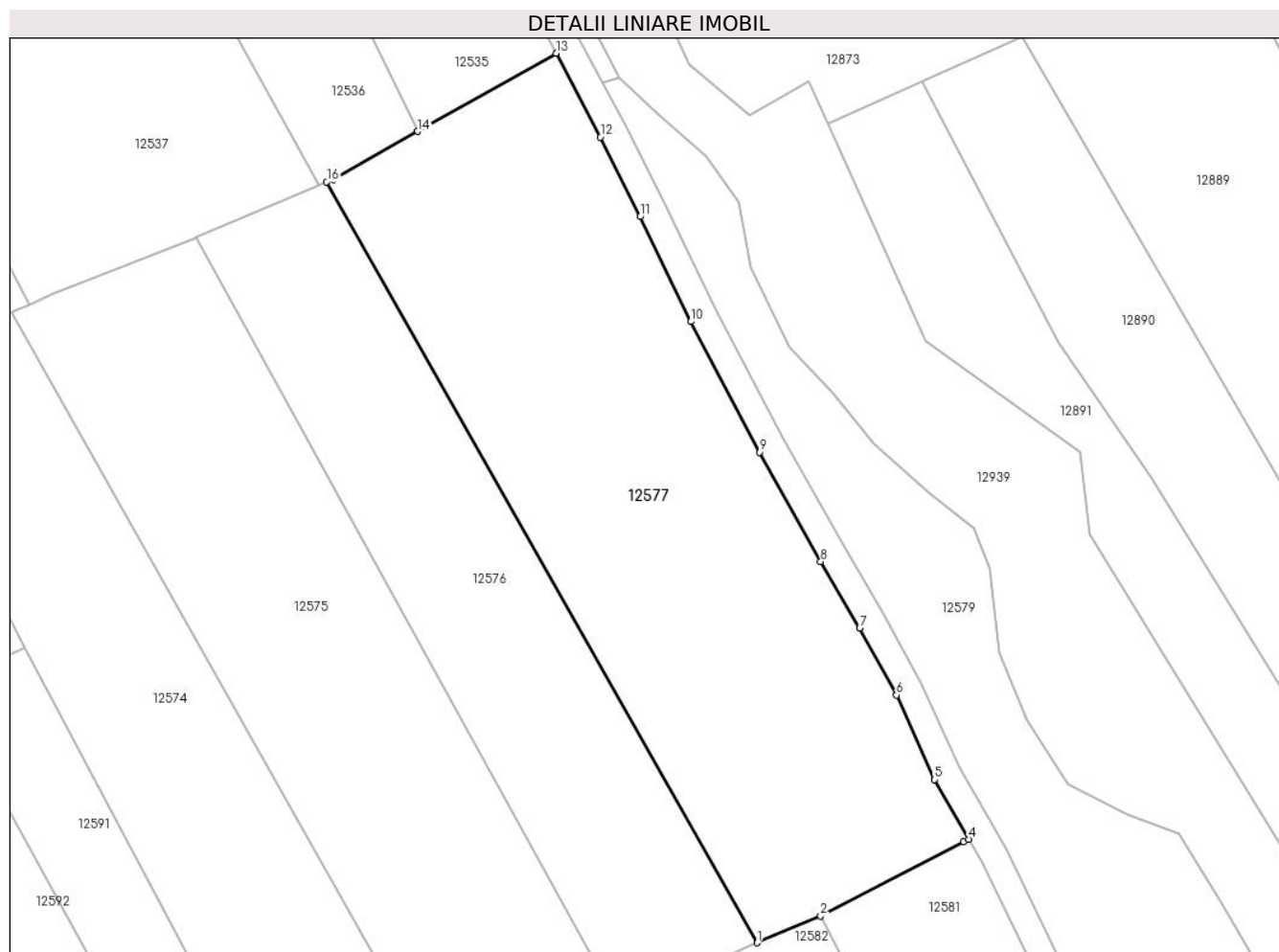
Inscrieri privind dezmembramintele dreptului de proprietate, drepturi reale de garanție și sarcini	Referințe
NU SUNT	

Anexa Nr. 1 La Partea I

Teren

Nr cadastral	Suprafața (mp)*	Observații / Referințe
	4.584	

* Suprafața este determinată în planul de proiecție Stereo 70.



Date referitoare la teren

Crt	Categorie folosință	Intravilan	Suprafața (mp)	Tarla	Parcelă	Nr. topo	Observații / Referințe
1	arabil	NU	4.584	27	527,548	-	

Lungime Segmente

1) Valorile lungimilor segmentelor sunt obținute din proiecție în plan.

Punct început	X / Y	Punct sfârșit	X / Y	Lungime segment (** (m)
1	582.843,3 672.048,03	2	582.852,5 672.051,91	9.985
2	582.852,5 672.051,91	3	582.873,22 672.062,67	23.347
3	582.873,22 672.062,67	4	582.873,947 672.063,035	0.813
4	582.873,947 672.063,035	5	582.869,036 672.071,669	9.933
5	582.869,036 672.071,669	6	582.863,502 672.083,904	13.428

Punct început	X / Y	Punct sfârșit	X / Y	Lungime segment (** (m)
6	582.863,502 672.083,904	7	582.858,157 672.093,629	11.097
7	582.858,157 672.093,629	8	582.852,504 672.103,278	11.183
8	582.852,504 672.103,278	9	582.843,608 672.119,117	18.166
9	582.843,608 672.119,117	10	582.833,662 672.138,055	21.391
10	582.833,662 672.138,055	11	582.826,34 672.153,256	16.873
11	582.826,34 672.153,256	12	582.820,568 672.164,799	12.906
12	582.820,568 672.164,799	13	582.814,125 672.176,933	13.738
13	582.814,125 672.176,933	14	582.794,088 672.165,602	23.019
14	582.794,088 672.165,602	15	582.781,83 672.158,67	14.082
15	582.781,83 672.158,67	16	582.780,889 672.158,27	1.022
16	582.780,889 672.158,27	1	582.843,3 672.048,03	126.681

** Lungimile segmentelor sunt determinate în planul de proiecție Stereo 70 și sunt rotunjite la 1 milimetru.

*** Distanța dintre puncte este formată din segmente cumulate ce sunt mai mici decât valoarea 1 milimetru.

**DATE DESPRE IMOBILUL NR. 12578**

Oficiul de Cadastru și Publicitate Imobiliară SUCEAVA
Biroul de Cadastru și Publicitate Imobiliară Gura Humorului

A. Partea I. Descrierea imobilului

TEREN Necunoscut

Adresa: Loc. Dragoiesti, Jud. Suceava

Nr. Crt	Nr cadastral Nr. topografic	Suprafața* (mp)	Observații / Referințe
A1		2.765	Sector cadastral:15 Teren neimprejmuit;

B. Partea II. Proprietari și acte

Inscrieri privitoare la dreptul de proprietate și alte drepturi reale		Referințe
12578 / 18/03/2022		
Act Normativ nr. 7, din 13/03/1996 emis de PARLAMENTUL ROMANIEI;		
B1	Inscrierea provizorie, drept de PROPRIETATE, dobandit prin Lege, cota actuala 1/1, cota initiala 1/1 1) COMUNA DRAGOIESTI, CIF:4441190	A1

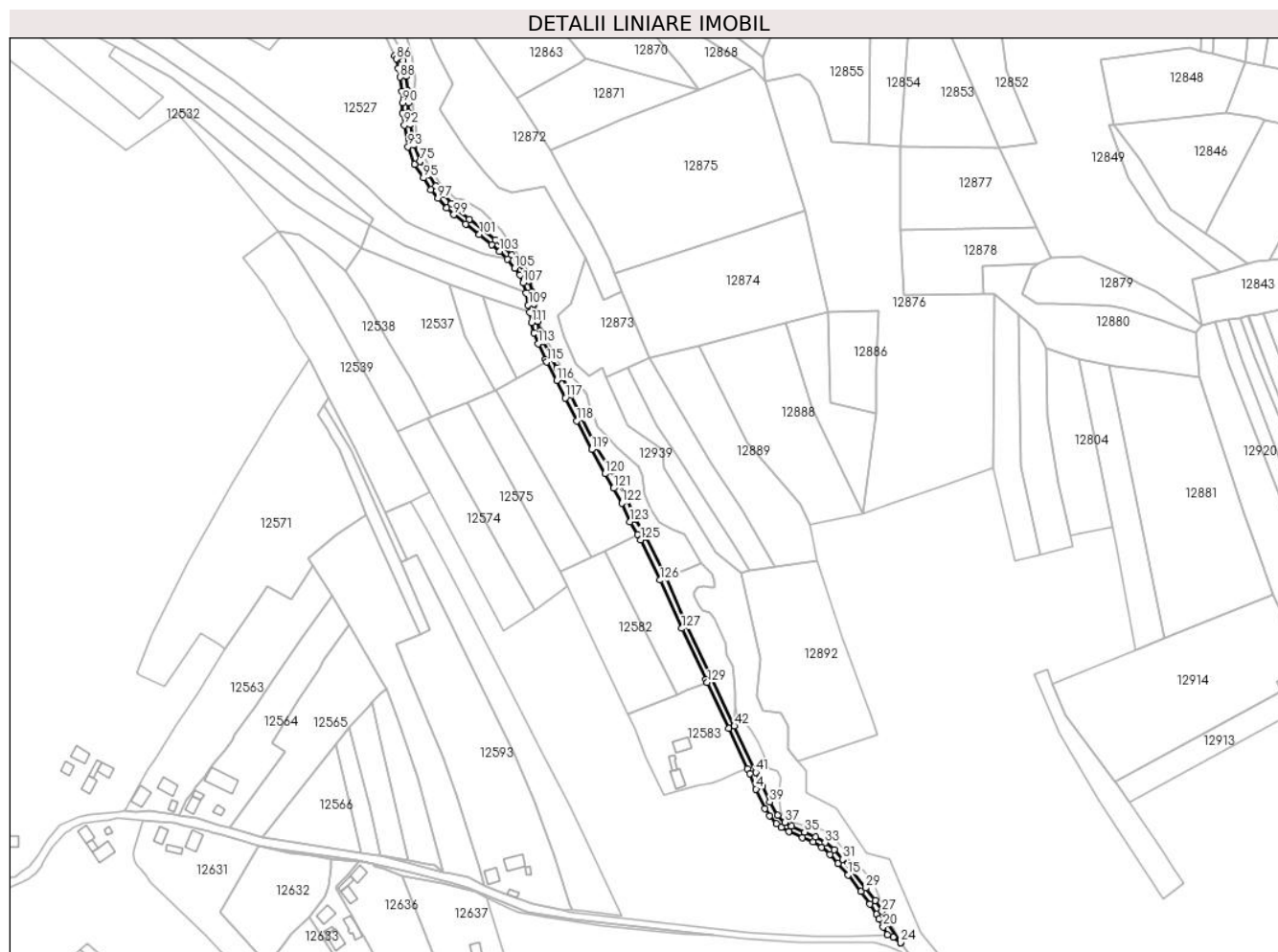
C. Partea III. SARCINI .

Inscrieri privind dezmembramintele dreptului de proprietate, drepturi reale de garanție și sarcini	Referințe
NU SUNT	

Teren

Nr cadastral	Suprafața (mp)*	Observații / Referințe
	2.765	

* Suprafața este determinată în planul de proiecție Stereo 70.



Date referitoare la teren

Crt	Categorie folosință	Intravilan	Suprafața (mp)	Tarla	Parcelă	Nr. topo	Observații / Referințe
1	drum	DA	60	-	-	-	
2	drum	NU	2.705	-	-	-	

Lungime Segmente

1) Valorile lungimilor segmentelor sunt obținute din proiecție în plan.

Punct început	X / Y	Punct sfârșit	X / Y	Lungime segment	Punct început	X / Y	Punct sfârșit	X / Y	Lungime segment	Punct început	X / Y	Punct sfârșit	X / Y	Lungime segment
1	582.934,079 671.935,361	2	582.946,244 671.908,968	29.062	2	582.946,244 671.908,968	3	582.947,829 671.905,531	3.785	3	582.947,829 671.905,531	4	582.951,989 671.895,489	10.87
4	582.951,989 671.895,489	5	582.957,821 671.882,795	13.97	5	582.957,821 671.882,795	6	582.960,908 671.878,009	5.695	6	582.960,908 671.878,009	7	582.965,46 671.872,71	6.986
7	582.965,46 671.872,71	8	582.968,647 671.870,314	3.987	8	582.968,647 671.870,314	9	582.973,761 671.867,558	5.809	9	582.973,761 671.867,558	10	582.982,467 671.863,539	9.589
10	582.982,467 671.863,539	11	582.989,532 671.860,547	7.672	11	582.989,532 671.860,547	12	582.995,217 671.856,997	6.702	12	582.995,217 671.856,997	13	583.000,713 671.852,528	7.084
13	583.000,713 671.852,528	14	583.006,17 671.846,579	8.073	14	583.006,17 671.846,579	15	583.012,642 671.838,987	9.976	15	583.012,642 671.838,987	16	583.021,311 671.827,974	14.016

Punct început	X / Y	Punct sfârșit	X / Y	Lungime segment	Punct început	X / Y	Punct sfârșit	X / Y	Lungime segment	Punct început	X / Y	Punct sfârșit	X / Y	Lungime segment
16	583.021,311 671.827,974	17	583.027,259 671.819,923	10.01	17	583.027,259 671.819,923	18	583.031,508 671.812,902	8.207	18	583.031,508 671.812,902	19	583.033,121 671.809,84	3.461
19	583.033,121 671.809,84	20	583.035,836 671.804,684	5.827	20	583.035,836 671.804,684	21	583.038,65 671.799,48	5.916	21	583.038,65 671.799,48	22	583.042,51 671.798,0	4.134
22	583.042,51 671.798,0	23	583.047,353 671.794,229	6.138	23	583.047,353 671.794,229	24	583.047,245 671.794,462	0.257	24	583.047,245 671.794,462	25	583.039,373 671.806,551	14.426
25	583.039,373 671.806,551	26	583.037,648 671.809,828	3.703	26	583.037,648 671.809,828	27	583.034,992 671.814,872	5.701	27	583.034,992 671.814,872	28	583.030,585 671.822,152	8.51
28	583.030,585 671.822,152	29	583.024,492 671.830,4	10.254	29	583.024,492 671.830,4	30	583.015,737 671.841,522	14.154	30	583.015,737 671.841,522	31	583.009,167 671.849,23	10.128
31	583.009,167 671.849,23	32	583.003,463 671.855,447	8.437	32	583.003,463 671.855,447	33	582.997,548 671.860,258	7.624	33	582.997,548 671.860,258	34	582.991,383 671.864,107	7.268
34	582.991,383 671.864,107	35	582.984,086 671.867,197	7.924	35	582.984,086 671.867,197	36	582.975,549 671.871,138	9.403	36	582.975,549 671.871,138	37	582.971,006 671.873,587	5.161
37	582.971,006 671.873,587	38	582.966,143 671.878,159	6.675	38	582.966,143 671.878,159	39	582.961,045 671.886,981	10.189	39	582.961,045 671.886,981	40	582.956,286 671.897,257	11.324
40	582.956,286 671.897,257	41	582.951,804 671.906,593	10.356	41	582.951,804 671.906,593	42	582.937,702 671.937,044	33.558	42	582.937,702 671.937,044	43	582.922,685 671.969,228	35.515
43	582.922,685 671.969,228	44	582.906,66 672.003,023	37.402	44	582.906,66 672.003,023	45	582.892,516 672.034,848	34.826	45	582.892,516 672.034,848	46	582.879,409 672.061,523	29.721
46	582.879,409 672.061,523	47	582.872,604 672.073,486	13.763	47	582.872,604 672.073,486	48	582.867,082 672.085,694	13.399	48	582.867,082 672.085,694	49	582.861,636 672.095,604	11.308
49	582.861,636 672.095,604	50	582.855,974 672.105,269	11.201	50	582.855,974 672.105,269	51	582.847,123 672.121,027	18.074	51	582.847,123 672.121,027	52	582.837,235 672.139,853	21.265
52	582.837,235 672.139,853	53	582.829,931 672.155,018	16.832	53	582.829,931 672.155,018	54	582.824,123 672.166,632	12.985	54	582.824,123 672.166,632	55	582.820,87 672.172,76	6.938
55	582.820,87 672.172,76	56	582.816,886 672.180,263	8.495	56	582.816,886 672.180,263	57	582.812,13 672.190,452	11.244	57	582.812,13 672.190,452	58	582.809,628 672.197,206	7.203
58	582.809,628 672.197,206	59	582.807,944 672.203,735	6.743	59	582.807,944 672.203,735	60	582.805,749 672.215,116	11.591	60	582.805,749 672.215,116	61	582.804,303 672.223,16	8.173
61	582.804,303 672.223,16	62	582.802,225 672.230,398	7.53	62	582.802,225 672.230,398	63	582.799,833 672.236,145	6.225	63	582.799,833 672.236,145	64	582.796,018 672.241,018	6.189
64	582.796,018 672.241,018	65	582.791,011 672.247,34	8.065	65	582.791,011 672.247,34	66	582.785,591 672.252,86	7.736	66	582.785,591 672.252,86	67	582.780,184 672.257,278	6.982
67	582.780,184 672.257,278	68	582.772,129 672.264,028	10.509	68	582.772,129 672.264,028	69	582.762,996 672.270,976	11.475	69	582.762,996 672.270,976	70	582.755,38 672.276,891	9.643
70	582.755,38 672.276,891	71	582.751,028 672.281,055	6.023	71	582.751,028 672.281,055	72	582.745,421 672.287,394	8.463	72	582.745,421 672.287,394	73	582.740,957 672.292,845	7.046
73	582.740,957 672.292,845	74	582.736,083 672.300,218	8.838	74	582.736,083 672.300,218	75	582.730,575 672.308,974	10.344	75	582.730,575 672.308,974	76	582.726,457 672.319,755	11.541
76	582.726,457 672.319,755	77	582.724,151 672.333,437	13.875	77	582.724,151 672.333,437	78	582.722,883 672.341,084	7.751	78	582.722,883 672.341,084	79	582.723,074 672.347,59	6.509
79	582.723,074 672.347,59	80	582.722,447 672.355,654	8.088	80	582.722,447 672.355,654	81	582.721,193 672.365,165	9.593	81	582.721,193 672.365,165	82	582.720,358 672.371,386	6.277
82	582.720,358 672.371,386	83	582.719,479 672.375,464	4.172	83	582.719,479 672.375,464	84	582.717,69 672.380,255	5.114	84	582.717,69 672.380,255	85	582.713,791 672.378,599	4.236
85	582.713,791 672.378,599	86	582.714,838 672.376,499	2.347	86	582.714,838 672.376,499	87	582.716,312 672.370,221	6.449	87	582.716,312 672.370,221	88	582.717,247 672.364,498	5.799
88	582.717,247 672.364,498	89	582.718,467 672.355,238	9.34	89	582.718,467 672.355,238	90	582.719,069 672.347,493	7.768	90	582.719,069 672.347,493	91	582.718,873 672.340,813	6.683
91	582.718,873 672.340,813	92	582.720,206 672.332,778	8.145	92	582.720,206 672.332,778	93	582.722,578 672.318,699	14.277	93	582.722,578 672.318,699	94	582.726,979 672.307,178	12.333
94	582.726,979 672.307,178	95	582.732,722 672.298,05	10.784	95	582.732,722 672.298,05	96	582.737,733 672.290,469	9.087	96	582.737,733 672.290,469	97	582.742,375 672.284,801	7.326
97	582.742,375 672.284,801	98	582.748,142 672.278,281	8.705	98	582.748,142 672.278,281	99	582.752,764 672.273,858	6.397	99	582.752,764 672.273,858	100	582.760,558 672.267,805	9.868
100	582.760,558 672.267,805	101	582.769,632 672.260,902	11.401	101	582.769,632 672.260,902	102	582.777,634 672.254,196	10.44	102	582.777,634 672.254,196	103	582.782,891 672.249,901	6.788
103	582.782,891 672.249,901	104	582.788,008 672.244,69	7.303	104	582.788,008 672.244,69	105	582.792,875 672.238,544	7.84	105	582.792,875 672.238,544	106	582.796,349 672.234,107	5.635
106	582.796,349 672.234,107	107	582.798,444 672.229,073	5.453	107	582.798,444 672.229,073	108	582.800,402 672.222,252	7.096	108	582.800,402 672.222,252	109	582.801,817 672.214,384	7.994
109	582.801,817 672.214,384	110	582.802,751 672.209,542	4.931	110	582.802,751 672.209,542	111	582.804,04 672.202,857	6.808	111	582.804,04 672.202,857	112	582.805,805 672.196,009	7.072
112	582.805,805 672.196,009	113	582.808,436 672.188,909	7.572	113	582.808,436 672.188,909	114	582.813,305 672.178,478	11.511	114	582.813,305 672.178,478	115	582.814,125 672.176,933	1.749

Punct început	X / Y	Punct sfârșit	X / Y	Lungime segment	Punct început	X / Y	Punct sfârșit	X / Y	Lungime segment	Punct început	X / Y	Punct sfârșit	X / Y	Lungime segment
115	582.814,125 672.176,933	116	582.820,568 672.164,799	13.738	116	582.820,568 672.164,799	117	582.826,34 672.153,256	12.906	117	582.826,34 672.153,256	118	582.833,662 672.138,055	16.873
118	582.833,662 672.138,055	119	582.843,608 672.119,117	21.391	119	582.843,608 672.119,117	120	582.852,504 672.103,278	18.166	120	582.852,504 672.103,278	121	582.858,157 672.093,629	11.183
121	582.858,157 672.093,629	122	582.863,502 672.083,904	11.097	122	582.863,502 672.083,904	123	582.869,036 672.071,669	13.428	123	582.869,036 672.071,669	124	582.873,947 672.063,035	9.933
124	582.873,947 672.063,035	125	582.875,872 672.059,651	3.893	125	582.875,872 672.059,651	126	582.888,892 672.033,153	29.524	126	582.888,892 672.033,153	127	582.903,025 672.001,353	34.799
127	582.903,025 672.001,353	128	582.919,066 671.967,525	37.439	128	582.919,066 671.967,525	129	582.919,917 671.965,701	2.013	129	582.919,917 671.965,701	1	582.934,079 671.935,361	33.483

** Lungimile segmentelor sunt determinate în planul de proiecție Stereo 70 și sunt rotunjite la 1 milimetru.

*** Distanța dintre puncte este formată din segmente cumulate ce sunt mai mici decât valoarea 1 milimetru.

**DATE DESPRE IMOBILUL NR. 12579**

Oficiul de Cadastru și Publicitate Imobiliară SUCEAVA
Biroul de Cadastru și Publicitate Imobiliară Gura Humorului

A. Partea I. Descrierea imobilului

TEREN Extravilan

Adresa: Jud. Suceava

Nr. Crt	Nr cadastral Nr. topografic	Suprafața* (mp)	Observații / Referințe
A1		2.048	Sector cadastral:15 Teren neimprejmuit;

B. Partea II. Proprietari și acte

Inscrieri privitoare la dreptul de proprietate și alte drepturi reale		Referințe
12579 / 18/03/2022		
Act Normativ nr. 7, din 13/03/1996 emis de PARLAMENTUL ROMANIEI;		
B1	Inscrierea provizorie, drept de PROPRIETATE, dobandit prin Lege, cota actuala 1/1, cota initiala 1/1 1) COMUNA DRAGOIESTI, CIF:4441190	A1

C. Partea III. SARCINI .

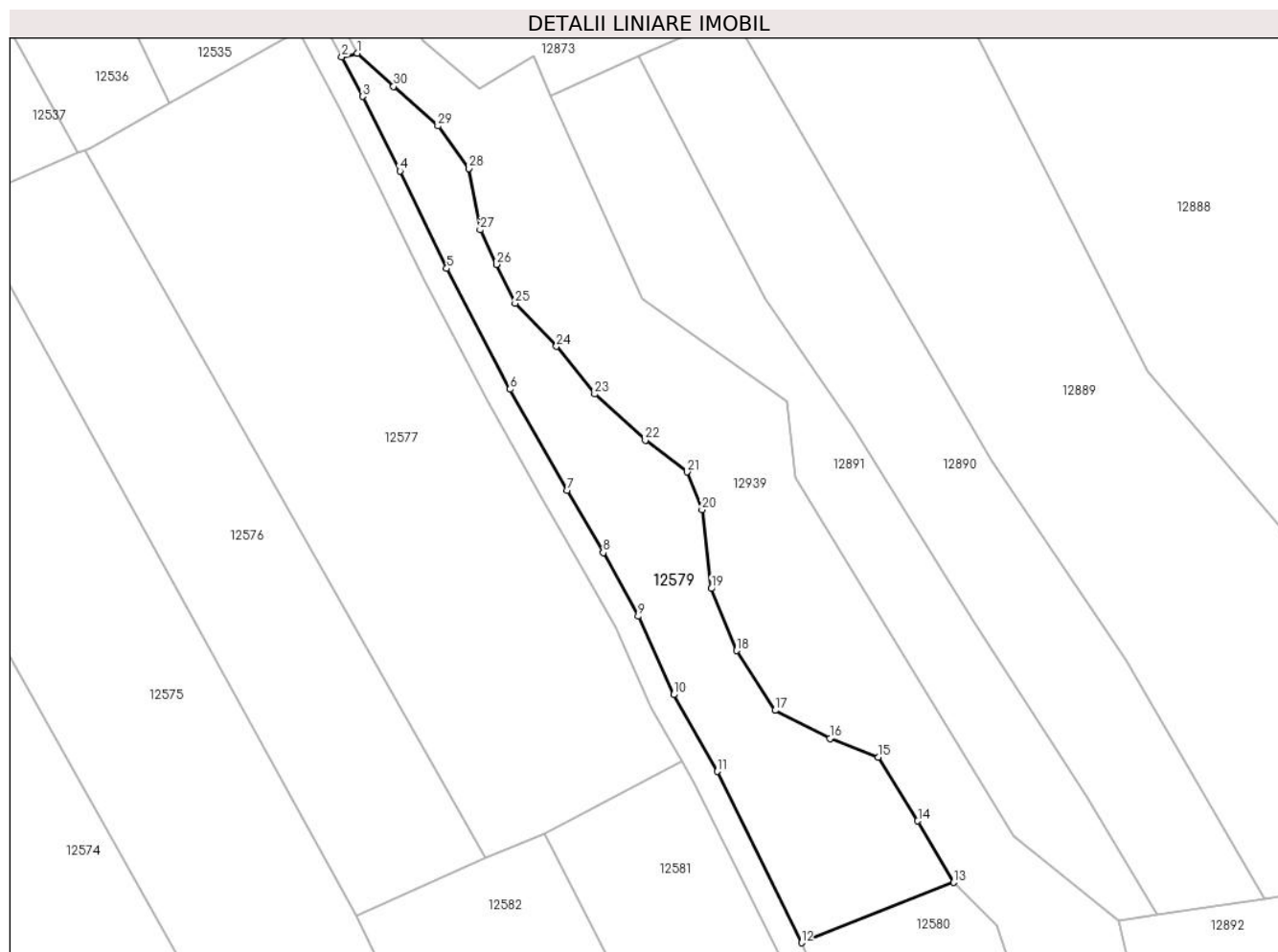
Inscrieri privind dezmembramintele dreptului de proprietate, drepturi reale de garanție și sarcini	Referințe
NU SUNT	

Anexa Nr. 1 La Partea I

Teren

Nr cadastral	Suprafața (mp)*	Observații / Referințe
	2.048	

* Suprafața este determinată în planul de proiecție Stereo 70.



Date referitoare la teren

Crt	Categorie folosință	Intravilan	Suprafața (mp)	Tarla	Parcelă	Nr. topo	Observații / Referințe
1	arabil	NU	2.048	26	523	-	

Lungime Segmente

1) Valorile lungimilor segmentelor sunt obținute din proiecție în plan.

Punct început	X / Y	Punct sfârșit	X / Y	Lungime segment (** (m)
1	582.823,321 672.173,358	2	582.820,87 672.172,76	2.523
3	582.824,123 672.166,632	4	582.829,931 672.155,018	12.985
5	582.837,235 672.139,853	6	582.847,123 672.121,027	21.265
7	582.855,974 672.105,269	8	582.861,636 672.095,604	11.201
9	582.867,082 672.085,694	10	582.872,604 672.073,486	13.399

Punct început	X / Y	Punct sfârșit	X / Y	Lungime segment (** (m)
2	582.820,87 672.172,76	3	582.824,123 672.166,632	6.938
4	582.829,931 672.155,018	5	582.837,235 672.139,853	16.832
6	582.847,123 672.121,027	7	582.855,974 672.105,269	18.074
8	582.861,636 672.095,604	9	582.867,082 672.085,694	11.308
10	582.872,604 672.073,486	11	582.879,409 672.061,523	13.763

Punct început	X / Y	Punct sfârșit	X / Y	Lungime segment (** (m)
11	582.879,409 672.061,523	12	582.892,516 672.034,848	29.721
13	582.916,231 672.044,248	14	582.910,636 672.053,817	11.085
15	582.904,465 672.063,756	16	582.896,94 672.066,68	8.073
17	582.888,411 672.071,035	18	582.882,402 672.080,332	11.07
19	582.878,48 672.090,01	20	582.877,013 672.102,254	12.332
21	582.874,66 672.108,155	22	582.868,181 672.113,117	8.161
23	582.860,281 672.120,289	24	582.854,324 672.127,706	9.513
25	582.847,892 672.134,408	26	582.844,965 672.140,466	6.728
27	582.842,453 672.145,864	28	582.840,677 672.155,422	9.722
29	582.835,863 672.162,024	30	582.828,964 672.168,187	9.251

Punct început	X / Y	Punct sfârșit	X / Y	Lungime segment (** (m)
12	582.892,516 672.034,848	13	582.916,231 672.044,248	25.51
14	582.910,636 672.053,817	15	582.904,465 672.063,756	11.699
16	582.896,94 672.066,68	17	582.888,411 672.071,035	9.577
18	582.882,402 672.080,332	19	582.878,48 672.090,01	10.442
20	582.877,013 672.102,254	21	582.874,66 672.108,155	6.353
22	582.868,181 672.113,117	23	582.860,281 672.120,289	10.67
24	582.854,324 672.127,706	25	582.847,892 672.134,408	9.289
26	582.844,965 672.140,466	27	582.842,453 672.145,864	5.954
28	582.840,677 672.155,422	29	582.835,863 672.162,024	8.171
30	582.828,964 672.168,187	1	582.823,321 672.173,358	7.654

** Lungimile segmentelor sunt determinate în planul de proiecție Stereo 70 și sunt rotunjite la 1 milimetru.

*** Distanța dintre puncte este formată din segmente cumulate ce sunt mai mici decât valoarea 1 milimetru.

**DATE DESPRE IMOBILUL NR. 12580**

Oficiul de Cadastru și Publicitate Imobiliară SUCEAVA
Biroul de Cadastru și Publicitate Imobiliară Gura Humorului

A. Partea I. Descrierea imobilului

TEREN Extravilan

Adresa: Jud. Suceava

Nr. Crt	Nr cadastral Nr. topografic	Suprafața* (mp)	Observații / Referințe
A1		1.645	Sector cadastral:15 Teren neimprejmut;

B. Partea II. Proprietari și acte

Inscrieri privitoare la dreptul de proprietate și alte drepturi reale		Referințe
12580 / 18/03/2022		
Act Normativ nr. 7, din 13/03/1996 emis de PARLAMENTUL ROMANIEI;		
B1	Intabulare, drept de PROPRIETATE, dobandit prin Lege, cota actuala 1/1, cota initiala 1/1 1) NEIDENTIFICAT NEIDENTIFICAT	A1
Act Administrativ nr. 1952, din 14/03/2022 emis de PRIMARIA COMUNEI DRAGOIESTI;		
B2	Se noteaza posesia factica in favoarea lui 1) SARBU MARIUS	A1

C. Partea III. SARCINI .

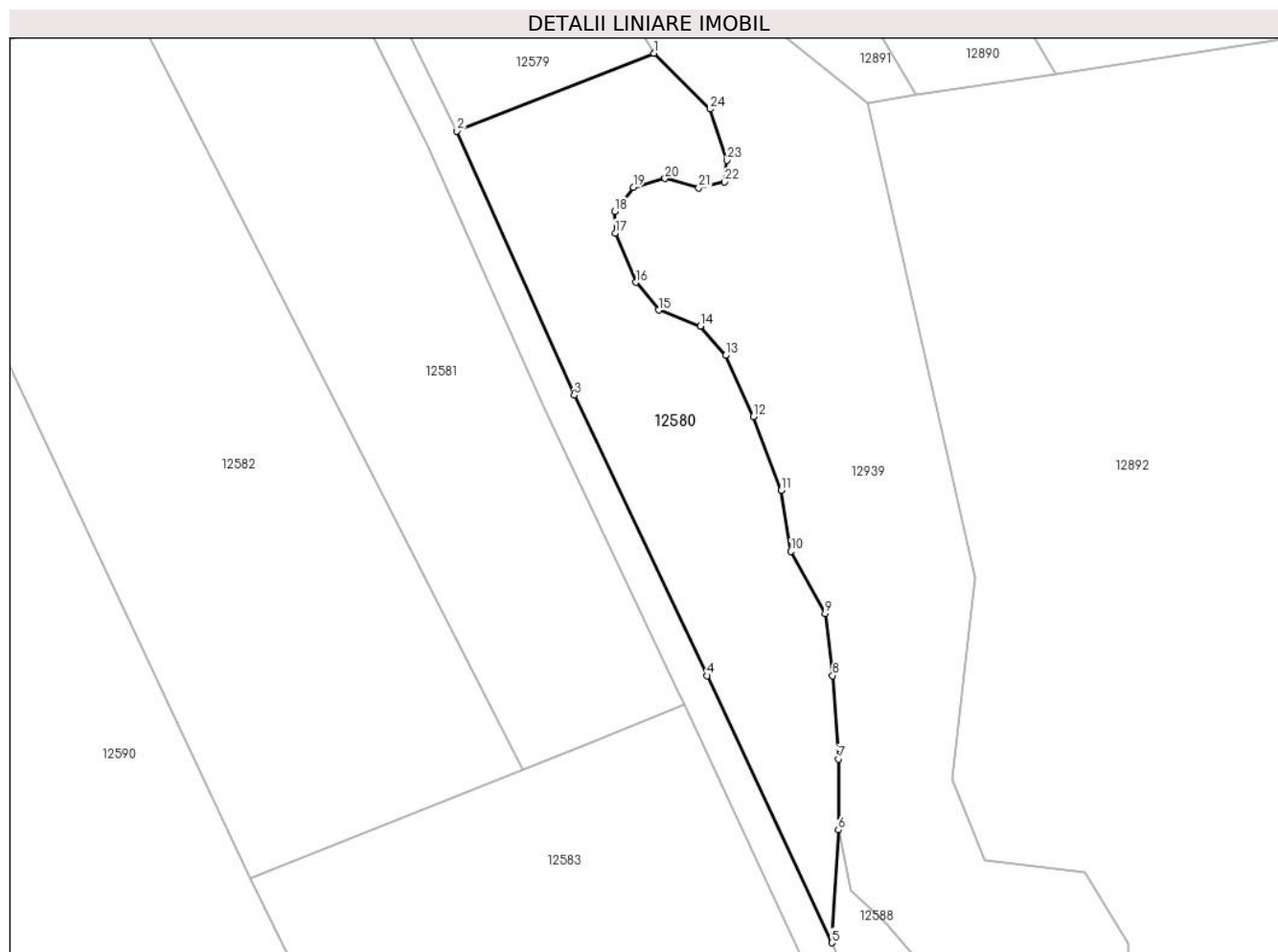
Inscrieri privind dezmembramintele dreptului de proprietate, drepturi reale de garanție și sarcini	Referințe
NU SUNT	

Anexa Nr. 1 La Partea I

Teren

Nr cadastral	Suprafața (mp)*	Observații / Referințe
	1.645	

* Suprafața este determinată în planul de proiecție Stereo 70.



Date referitoare la teren

Crt	Categorie folosință	Intra vilan	Suprafața (mp)	Tarla	Parcelă	Nr. topo	Observații / Referințe
1	arabil	NU	1.645	26	523	-	

Lungime Segmente

1) Valorile lungimilor segmentelor sunt obținute din proiecție în plan.

Punct început	X / Y	Punct sfârșit	X / Y	Lungime segment (** (m)
1	582.916,231 672.044,248	2	582.892,516 672.034,848	25.51
3	582.906,66 672.003,023	4	582.922,685 671.969,228	37.402
5	582.937,702 671.937,044	6	582.938,485 671.950,634	13.613
7	582.938,485 671.959,182	8	582.937,814 671.969,239	10.079
9	582.936,892 671.976,698	10	582.932,769 671.984,203	8.563

Punct început	X / Y	Punct sfârșit	X / Y	Lungime segment (** (m)
2	582.892,516 672.034,848	3	582.906,66 672.003,023	34.826
4	582.922,685 671.969,228	5	582.937,702 671.937,044	35.515
6	582.938,485 671.950,634	7	582.938,485 671.959,182	8.548
8	582.937,814 671.969,239	9	582.936,892 671.976,698	7.516
10	582.932,769 671.984,203	11	582.931,595 671.991,578	7.468

Punct început	X / Y	Punct sfârșit	X / Y	Lungime segment (** (m))
11	582.931,595 671.991,578	12	582.928,241 672.000,462	9.496
13	582.924,886 672.007,837	14	582.921,868 672.011,358	4.637
15	582.916,837 672.013,285	16	582.914,069 672.016,637	4.347
17	582.911,58 672.022,574	18	582.911,527 672.025,186	2.613
19	582.913,775 672.028,11	20	582.917,589 672.029,155	3.955
21	582.921,665 672.028,006	22	582.924,748 672.028,737	3.168
23	582.925,062 672.031,348	24	582.923,023 672.037,511	6.492

Punct început	X / Y	Punct sfârșit	X / Y	Lungime segment (** (m))
12	582.928,241 672.000,462	13	582.924,886 672.007,837	8.102
14	582.921,868 672.011,358	15	582.916,837 672.013,285	5.387
16	582.914,069 672.016,637	17	582.911,58 672.022,574	6.438
18	582.911,527 672.025,186	19	582.913,775 672.028,11	3.688
20	582.917,589 672.029,155	21	582.921,665 672.028,006	4.235
22	582.924,748 672.028,737	23	582.925,062 672.031,348	2.63
24	582.923,023 672.037,511	1	582.916,231 672.044,248	9.567

** Lungimile segmentelor sunt determinate în planul de proiecție Stereo 70 și sunt rotunjite la 1 milimetru.

*** Distanța dintre puncte este formată din segmente cumulate ce sunt mai mici decât valoarea 1 milimetru.

**DATE DESPRE IMOBILUL NR. 12581**

Oficiul de Cadastru și Publicitate Imobiliară SUCEAVA
Biroul de Cadastru și Publicitate Imobiliară Gura Humorului

A. Partea I. Descrierea imobilului

TEREN Extravilan

Adresa: Jud. Suceava

Nr. Crt	Nr cadastral Nr. topografic	Suprafața* (mp)	Observații / Referințe
A1		2.428	Sector cadastral:15 Teren neimprejmuit;

B. Partea II. Proprietari și acte

Inscrieri privitoare la dreptul de proprietate și alte drepturi reale		Referințe
12581 / 18/03/2022		
Act Normativ nr. 7, din 13/03/1996 emis de PARLAMENTUL ROMANIEI;		
B1	Inscrierea provizorie, drept de PROPRIETATE, dobandit prin Lege, cota actuala 1/1, cota initiala 1/1 1) COMUNA DRAGOIESTI, CIF:4441190	A1

C. Partea III. SARCINI .

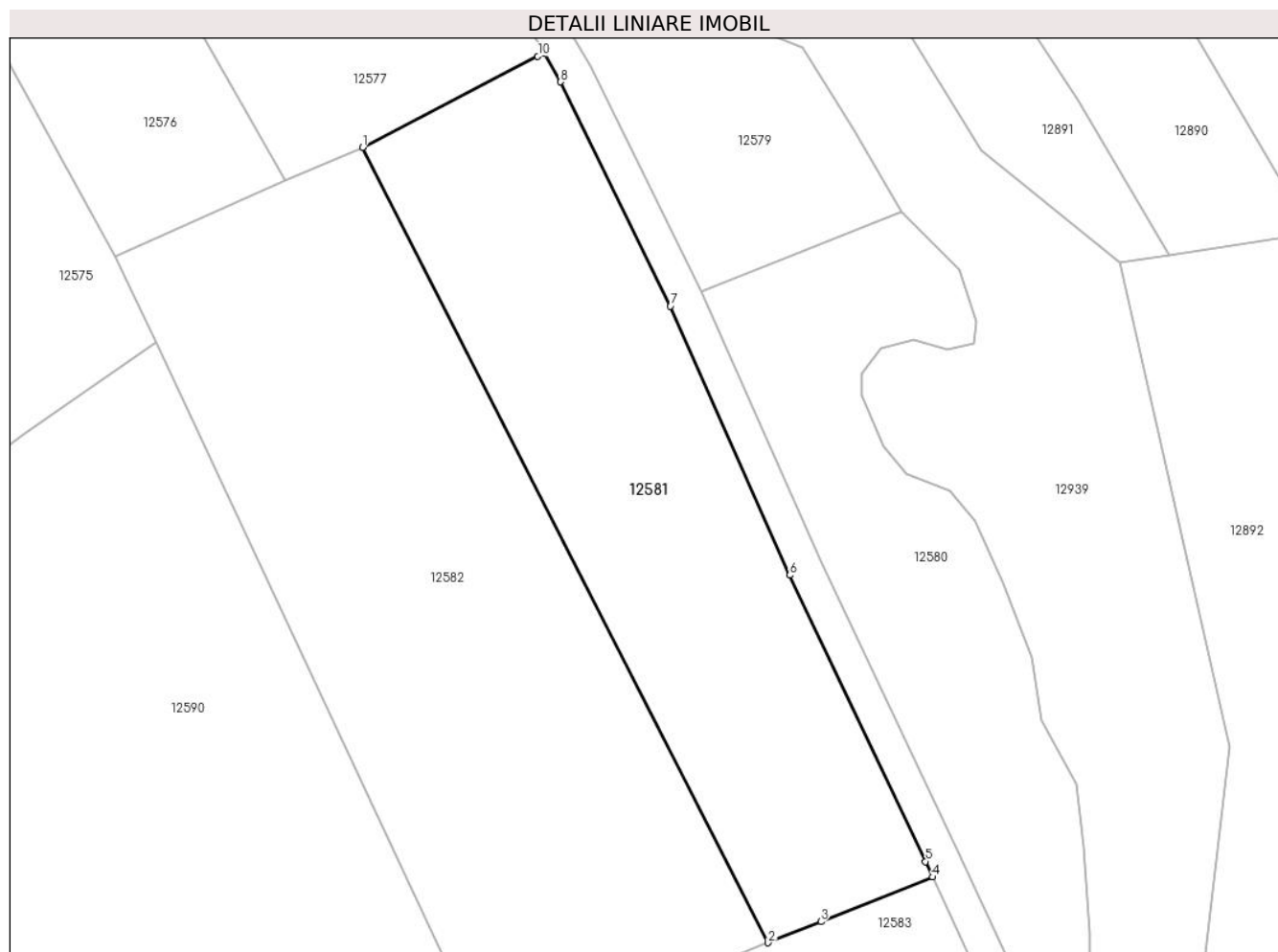
Inscrieri privind dezmembramintele dreptului de proprietate, drepturi reale de garanție și sarcini	Referințe
NU SUNT	

Anexa Nr. 1 La Partea I

Teren

Nr cadastral	Suprafața (mp)*	Observații / Referințe
	2.428	

* Suprafața este determinată în planul de proiecție Stereo 70.



Date referitoare la teren

Crt	Categorie folosință	Intravilan	Suprafața (mp)	Tarla	Parcelă	Nr. topo	Observații / Referințe
1	arabil	NU	2.428	27	548	-	

Lungime Segmente

1) Valorile lungimilor segmentelor sunt obținute din proiecție în plan.

Punct început	X / Y	Punct sfârșit	X / Y	Lungime segment (** (m)
1	582.852,5 672.051,91	2	582.900,45 671.957,927	105.508
2	582.900,45 671.957,927	3	582.906,686 671.960,418	6.715
3	582.906,686 671.960,418	4	582.919,917 671.965,701	14.247
4	582.919,917 671.965,701	5	582.919,066 671.967,525	2.013
5	582.919,066 671.967,525	6	582.903,025 672.001,353	37.439

Punct început	X / Y	Punct sfârșit	X / Y	Lungime segment (** (m)
6	582.903,025 672.001,353	7	582.888,892 672.033,153	34.799
7	582.888,892 672.033,153	8	582.875,872 672.059,651	29.524
8	582.875,872 672.059,651	9	582.873,947 672.063,035	3.893
9	582.873,947 672.063,035	10	582.873,22 672.062,67	0.813
10	582.873,22 672.062,67	1	582.852,5 672.051,91	23.347

** Lungimile segmentelor sunt determinate în planul de proiecție Stereo 70 și sunt rotunjite la 1 milimetru.

*** Distanța dintre puncte este formată din segmente cumulate ce sunt mai mici decât valoarea 1 milimetru.

**DATE DESPRE IMOBILUL NR. 12582**

Oficiul de Cadastru și Publicitate Imobiliară SUCEAVA
Biroul de Cadastru și Publicitate Imobiliară Gura Humorului

A. Partea I. Descrierea imobilului

TEREN Necunoscut

Adresa: Loc. Dragoiesti, Jud. Suceava

Nr. Crt	Nr cadastral Nr. topografic	Suprafața* (mp)	Observații / Referințe
A1		3.528	Sector cadastral:15 Teren neimprejmuit;

B. Partea II. Proprietari și acte

Inscrieri privitoare la dreptul de proprietate și alte drepturi reale		Referințe
12582 / 18/03/2022		
Act Normativ nr. 7, din 13/03/1996 emis de PARLAMENTUL ROMANIEI;		
B1	Intabulare, drept de PROPRIETATE, dobandit prin Lege, cota actuala 1/1, cota initiala 1/1 1) NEIDENTIFICAT NEIDENTIFICAT	A1
Act Administrativ nr. 1950, din 14/03/2022 emis de PRIMARIA COMUNEI DRAGOIESTI;		
B2	Se noteaza posesia factica in favoarea lui 1) SARBU MARIUS	A1

C. Partea III. SARCINI .

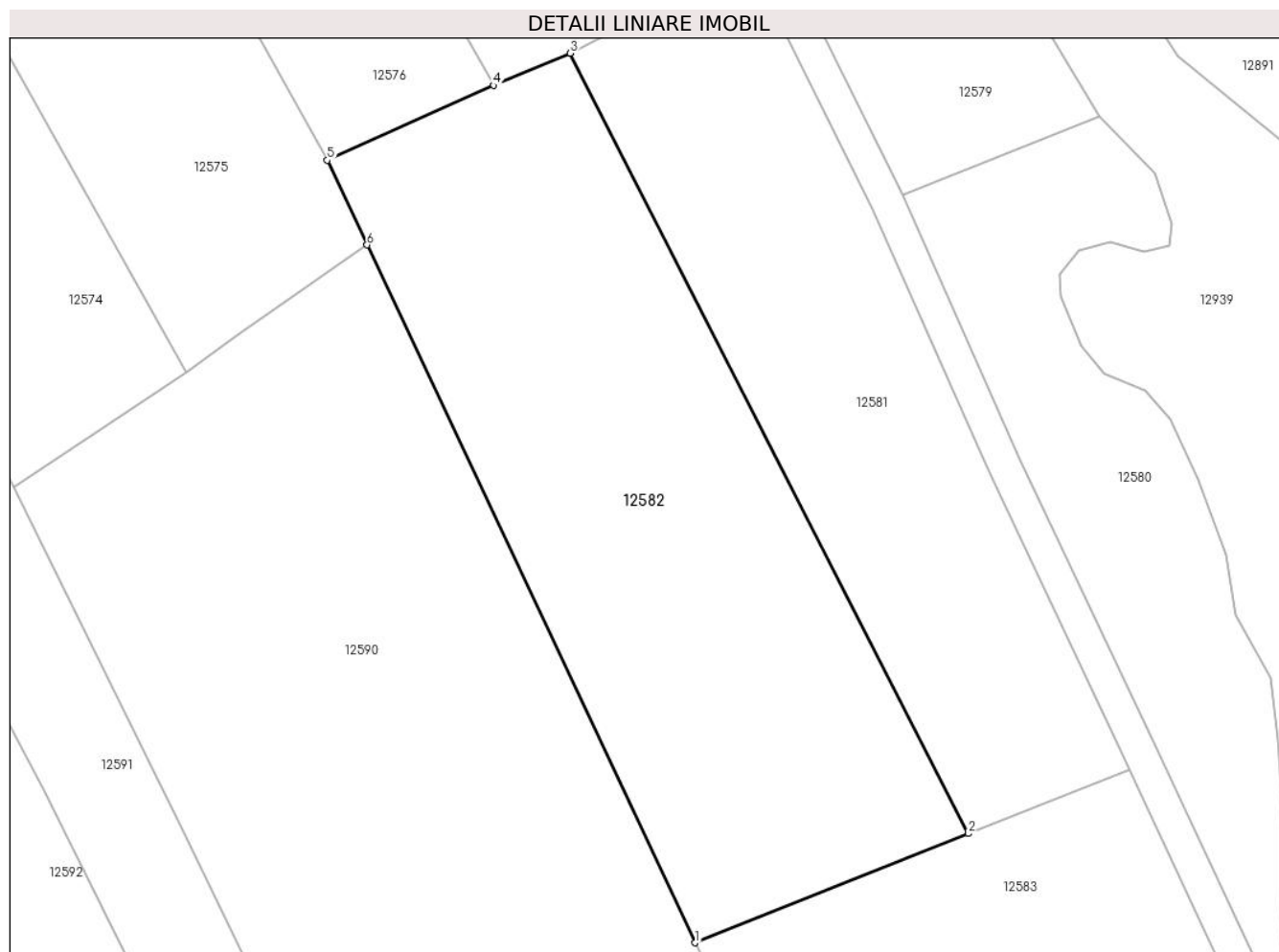
Inscrieri privind dezmembramintele dreptului de proprietate, drepturi reale de garanție și sarcini	Referințe
NU SUNT	

Anexa Nr. 1 La Partea I

Teren

Nr cadastral	Suprafața (mp)*	Observații / Referințe
	3.528	

* Suprafața este determinată în planul de proiecție Stereo 70.



Date referitoare la teren

Crt	Categorie folosință	Intravilan	Suprafața (mp)	Tarla	Parcelă	Nr. topo	Observații / Referințe
1	arabil	DA	349	27	530,548	-	
2	arabil	NU	3.179	27	530,548	-	

Lungime Segmente

1) Valorile lungimilor segmentelor sunt obținute din proiecție în plan.

Punct început	X / Y	Punct sfârșit	X / Y	Lungime segment (** (m)
1	582.867,543 671.944,787	2	582.900,45 671.957,927	35.433
2	582.900,45 671.957,927	3	582.852,5 672.051,91	105.508
3	582.852,5 672.051,91	4	582.843,3 672.048,03	9.985
4	582.843,3 672.048,03	5	582.823,231 672.039,034	21.993

Punct început	X / Y	Punct sfârșit	X / Y	Lungime segment (** (m)
5	582.823,231 672.039,034	6	582.828,028 672.028,832	11.274
6	582.828,028 672.028,832	1	582.867,543 671.944,787	92.871

** Lungimile segmentelor sunt determinate în planul de proiecție Stereo 70 și sunt rotunjite la 1 milimetru.

*** Distanța dintre puncte este formată din segmente cumulate ce sunt mai mici decât valoarea 1 milimetru.

**DATE DESPRE IMOBILUL NR. 12583**

Oficiul de Cadastru și Publicitate Imobiliară SUCEAVA
Biroul de Cadastru și Publicitate Imobiliară Gura Humorului

A. Partea I. Descrierea imobilului

TEREN Necunoscut

Adresa: Loc. Dragoiesti, Str Fora, Nr. 62, Jud. Suceava

Nr. Crt	Nr cadastral Nr. topografic	Suprafața* (mp)	Observații / Referințe
A1	31358	3.500	Sector cadastral:15 Teren neimprijmit;

Construcții

Crt	Nr cadastral Nr. topografic	Adresa	Observații / Referințe
A1.1	31358-C1	Loc. Dragoiesti, Str Fora, Nr. 62, Jud. Suceava	Nr. niveluri:1; S. construita la sol:82 mp; S. construita desfasurata:82 mp; LOCUINTA
A1.2	31358-C2	Loc. Dragoiesti, Str Fora, Nr. 62, Jud. Suceava	Nr. niveluri:1; S. construita la sol:33 mp; S. construita desfasurata:33 mp; ANEXA
A1.3	31358-C3	Loc. Dragoiesti, Str Fora, Nr. 62, Jud. Suceava	Nr. niveluri:1; S. construita la sol:82 mp; S. construita desfasurata:82 mp; ANEXA

B. Partea II. Proprietari și acte

Inscrieri privitoare la dreptul de proprietate și alte drepturi reale		Referințe
24088 / 22/12/2021		
Act Notarial nr. 3907, din 20/12/2021 emis de BIN Negura Adina Loredana;		
B1	Intabulare, drept de PROPRIETATE, dobandit prin Conventie, cota actuala 1/1, cota initiala 1/1 1) BLANA TATIANA 2) BLANA IONUT	A1, A1.1, A1.2, A1.3

C. Partea III. SARCINI .

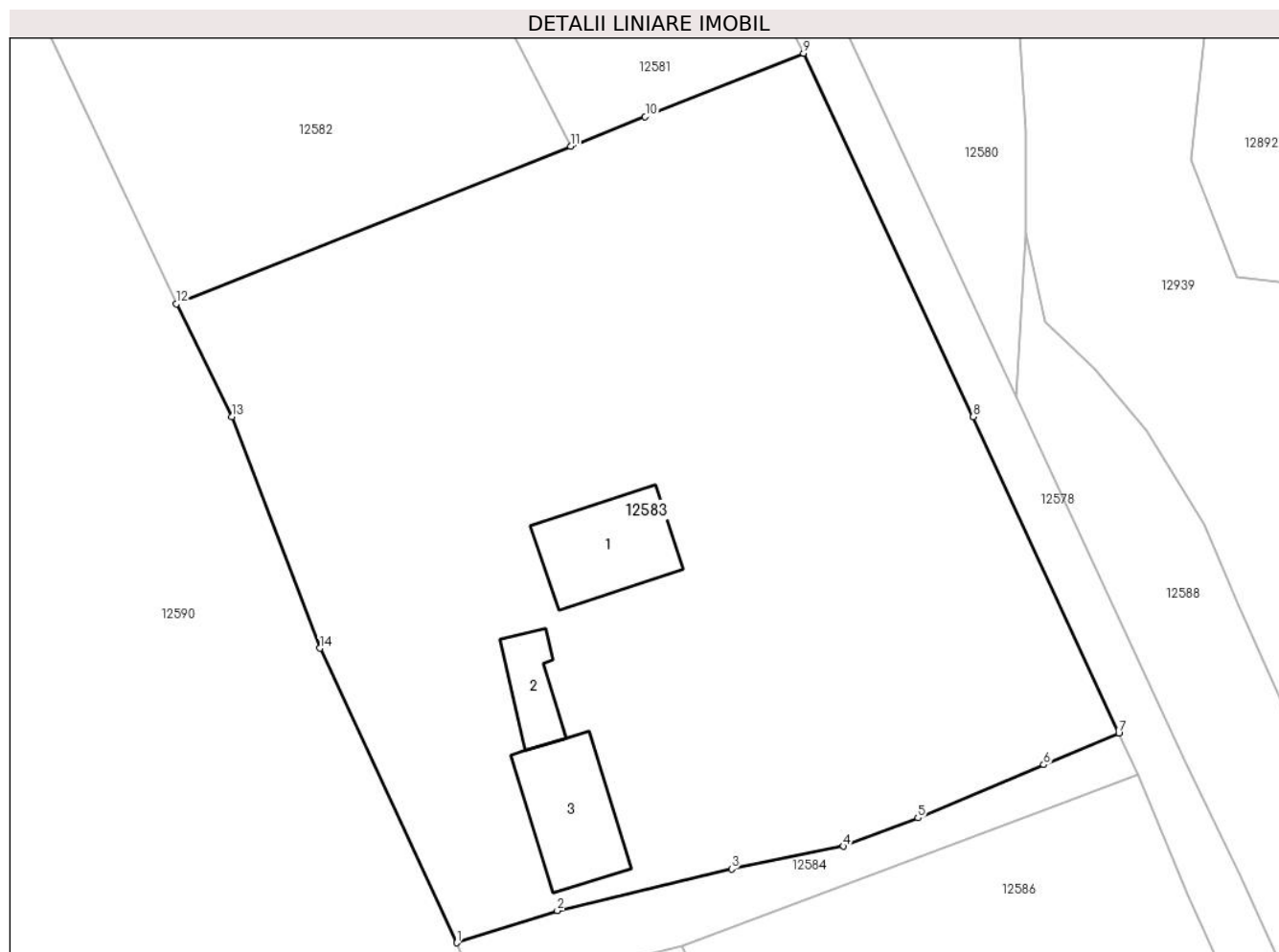
Inscrieri privind dezmembramintele dreptului de proprietate, drepturi reale de garanție și sarcini	Referințe
NU SUNT	

Anexa Nr. 1 La Partea I

Teren

Nr cadastral	Suprafața (mp)*	Observații / Referințe
31358	3.500	

* Suprafața este determinată în planul de proiecție Stereo 70.



Date referitoare la teren

Crt	Categorie folosință	Intravilan	Suprafața (mp)	Tarla	Parcelă	Nr. topo	Observații / Referințe
1	curți constructii	DA	546	-	-	-	
2	arabil	DA	2.489	-	-	-	
3	arabil	NU	465	-	-	-	

Date referitoare la construcții

Crt	Număr	Destinație construcție	Supraf. (mp)	Situație juridică	Observații / Referințe
A1.1	31358-C1	construcții de locuințe	82	Cu acte	Nr. niveluri:1; S. construita la sol:82 mp; S. construita desfasurata:82 mp; LOCUINTA
A1.2	31358-C2	construcții anexa	33	Cu acte	Nr. niveluri:1; S. construita la sol:33 mp; S. construita desfasurata:33 mp; ANEXA
A1.3	31358-C3	construcții anexa	82	Cu acte	Nr. niveluri:1; S. construita la sol:82 mp; S. construita desfasurata:82 mp; ANEXA

Lungime Segmente

1) Valorile lungimilor segmentelor sunt obținute din proiecție în plan.

Punct început	X / Y	Punct sfârșit	X / Y	Lungime segment (** (m)
---------------	-------	---------------	-------	-------------------------

Punct început	X / Y	Punct sfârșit	X / Y	Lungime segment (** (m)
1	582.890,94 671.891,46	2	582.899,34 671.894,15	8.82
2	582.899,34 671.894,15	3	582.913,9 671.897,62	14.968
3	582.913,9 671.897,62	4	582.923,24 671.899,52	9.531
4	582.923,24 671.899,52	5	582.929,46 671.901,89	6.656
5	582.929,46 671.901,89	6	582.939,969 671.906,322	11.405
6	582.939,969 671.906,322	7	582.946,244 671.908,968	6.81
7	582.946,244 671.908,968	8	582.934,079 671.935,361	29.062
8	582.934,079 671.935,361	9	582.919,917 671.965,701	33.483
9	582.919,917 671.965,701	10	582.906,686 671.960,418	14.247
10	582.906,686 671.960,418	11	582.900,45 671.957,927	6.715
11	582.900,45 671.957,927	12	582.867,543 671.944,787	35.433
12	582.867,543 671.944,787	13	582.872,184 671.935,363	10.505
13	582.872,184 671.935,363	14	582.879,513 671.916,046	20.661
14	582.879,513 671.916,046	1	582.890,94 671.891,46	27.112

** Lungimile segmentelor sunt determinate în planul de proiecție Stereo 70 și sunt rotunjite la 1 milimetru.

*** Distanța dintre puncte este formată din segmente cumulate ce sunt mai mici decât valoarea 1 milimetru.

**DATE DESPRE IMOBILUL NR. 12584**

Oficiul de Cadastru și Publicitate Imobiliară SUCEAVA
Biroul de Cadastru și Publicitate Imobiliară Gura Humorului

A. Partea I. Descrierea imobilului

TEREN Intravilan

Adresa: Loc. Dragoiesti, Str Fora, Jud. Suceava

Nr. Crt	Nr cadastral Nr. topografic	Suprafața* (mp)	Observații / Referințe
A1		241	Sector cadastral:15 Teren neimprejmuit;

B. Partea II. Proprietari și acte

Inscrieri privitoare la dreptul de proprietate și alte drepturi reale		Referințe
12584 / 18/03/2022		
Act Normativ nr. 7, din 13/03/1996 emis de PARLAMENTUL ROMANIEI;		
B1	Inscrierea provizorie, drept de PROPRIETATE, dobandit prin Lege, cota actuala 1/1, cota initiala 1/1 1) COMUNA DRAGOIESTI, CIF:4441190	A1

C. Partea III. SARCINI .

Inscrieri privind dezmembramintele dreptului de proprietate, drepturi reale de garanție și sarcini	Referințe
NU SUNT	

Anexa Nr. 1 La Partea I

Teren

Nr cadastral	Suprafața (mp)*	Observații / Referințe
	241	

* Suprafața este determinată în planul de proiecție Stereo 70.

DETALII LINIARE IMOBIL



Date referitoare la teren

Crt	Categorie folosință	Intravilan	Suprafața (mp)	Tarla	Parcelă	Nr. topo	Observații / Referințe
1	drum	DA	241	-	-	-	

Lungime Segmente

1) Valorile lungimilor segmentelor sunt obținute din proiecție în plan.

Punct început	X / Y	Punct sfârșit	X / Y	Lungime segment (** (m)
1	582.947,829 671.905,531	2	582.946,244 671.908,968	3.785
2	582.946,244 671.908,968	3	582.939,969 671.906,322	6.81
3	582.939,969 671.906,322	4	582.929,46 671.901,89	11.405
4	582.929,46 671.901,89	5	582.923,24 671.899,52	6.656
5	582.923,24 671.899,52	6	582.913,9 671.897,62	9.531

Punct început	X / Y	Punct sfârșit	X / Y	Lungime segment (** (m)
6	582.913,9 671.897,62	7	582.899,34 671.894,15	14.968
7	582.899,34 671.894,15	8	582.890,94 671.891,46	8.82
8	582.890,94 671.891,46	9	582.892,714 671.887,072	4.733
9	582.892,714 671.887,072	10	582.909,785 671.891,179	17.558
10	582.909,785 671.891,179	11	582.941,147 671.903,01	33.519
11	582.941,147 671.903,01	1	582.947,829 671.905,531	7.142

** Lungimile segmentelor sunt determinate în planul de proiecție Stereo 70 și sunt rotunjite la 1 milimetru.

*** Distanța dintre puncte este formată din segmente cumulate ce sunt mai mici decât valoarea 1 milimetru.

**DATE DESPRE IMOBILUL NR. 12585**

Oficiul de Cadastru și Publicitate Imobiliară SUCEAVA
Biroul de Cadastru și Publicitate Imobiliară Gura Humorului

A. Partea I. Descrierea imobilului

TEREN Intravilan

Adresa: Loc. Dragoiesti, Str Fora, Jud. Suceava

Nr. Crt	Nr cadastral Nr. topografic	Suprafața* (mp)	Observații / Referințe
A1		1.766	Sector cadastral:15 Teren neimprejmuit;

B. Partea II. Proprietari și acte

Inscrieri privitoare la dreptul de proprietate și alte drepturi reale		Referințe
12585 / 18/03/2022		
Act Normativ nr. 7, din 13/03/1996 emis de PARLAMENTUL ROMANIEI;		
B1	Inscrierea provizorie, drept de PROPRIETATE, dobandit prin Lege, cota actuala 1/1, cota initiala 1/1 1) COMUNA DRAGOIESTI , CIF:4441190, Proprietar neidentificat.	A1

C. Partea III. SARCINI .

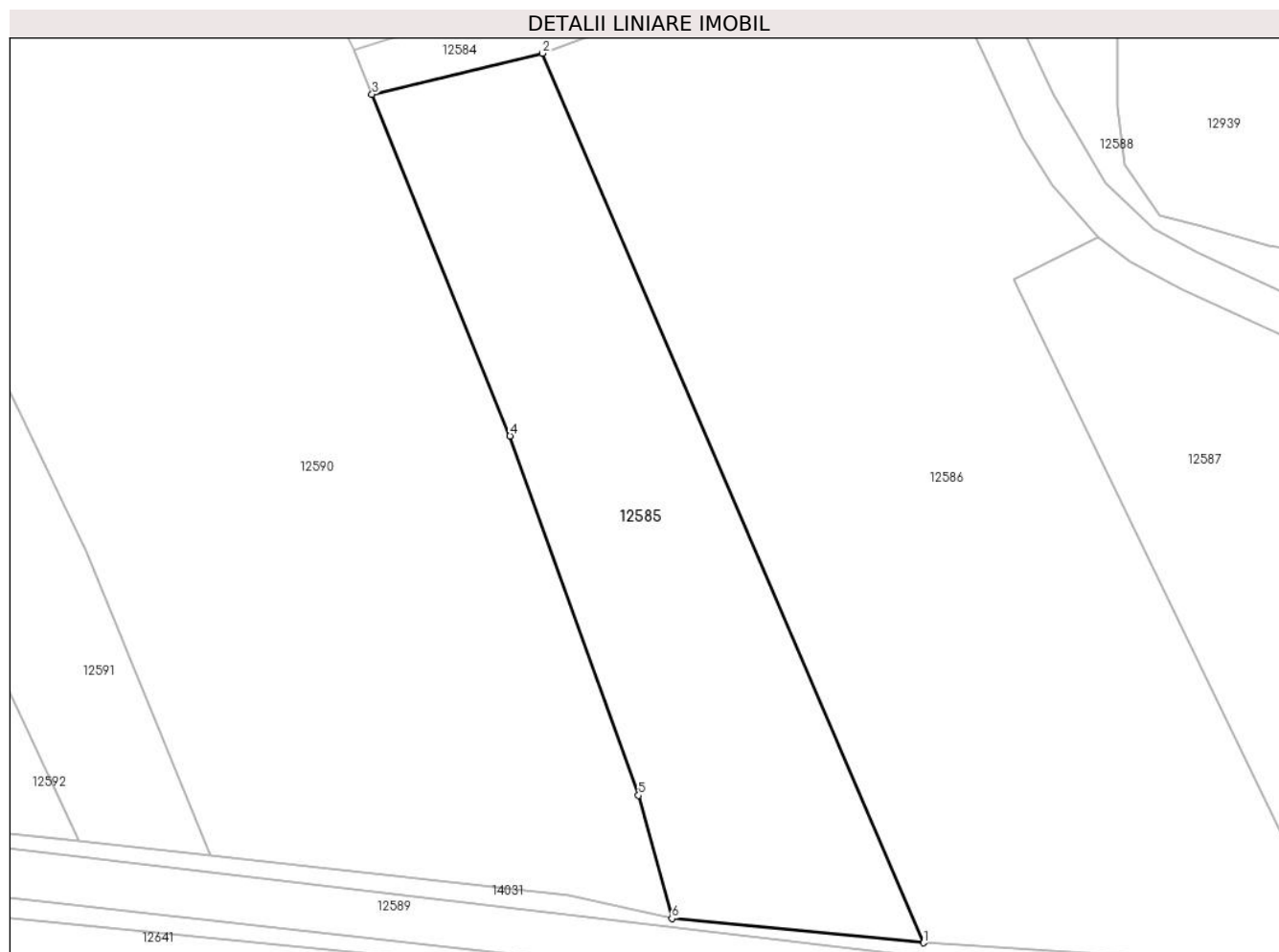
Inscrieri privind dezmembramintele dreptului de proprietate, drepturi reale de garanție și sarcini	Referințe
NU SUNT	

Anexa Nr. 1 La Partea I

Teren

Nr cadastral	Suprafața (mp)*	Observații / Referințe
	1.766	

* Suprafața este determinată în planul de proiecție Stereo 70.



Date referitoare la teren

Crt	Categorie folosință	Intravilan	Suprafața (mp)	Tarla	Parcelă	Nr. topo	Observații / Referințe
1	arabil	DA	1.766	-	-	-	

Lungime Segmente

1) Valorile lungimilor segmentelor sunt obținute din proiecție în plan.

Punct început	X / Y	Punct sfârșit	X / Y	Lungime segment (** (m)
1	582.947,948 671.802,114	2	582.909,785 671.891,179	96.897
2	582.909,785 671.891,179	3	582.892,714 671.887,072	17.558
3	582.892,714 671.887,072	4	582.906,54 671.852,87	36.891
4	582.906,54 671.852,87	5	582.919,41 671.816,88	38.222
5	582.919,41 671.816,88	6	582.922,76 671.804,55	12.777

Punct început	X / Y	Punct sfârșit	X / Y	Lungime segment (** (m)
6	582.922,76 671.804,55	1	582.947,948 671.802,114	25.306

** Lungimile segmentelor sunt determinate în planul de proiecție Stereo 70 și sunt rotunjite la 1 milimetru.

*** Distanța dintre puncte este formată din segmente cumulate ce sunt mai mici decât valoarea 1 milimetru.

**DATE DESPRE IMOBILUL NR. 12586**

Oficiul de Cadastru și Publicitate Imobiliară SUCEAVA
Biroul de Cadastru și Publicitate Imobiliară Gura Humorului

A. Partea I. Descrierea imobilului

TEREN Necunoscut

Adresa: Loc. Dragoiesti, Str Fora, Jud. Suceava

Nr. Crt	Nr cadastral Nr. topografic	Suprafața* (mp)	Observații / Referințe
A1	30780	4.000	Sector cadastral:15 Teren neimprejmuit;

B. Partea II. Proprietari și acte

Inscrieri privitoare la dreptul de proprietate și alte drepturi reale	Referințe
24089 / 22/12/2021	
Act Notarial nr. 3907, din 20/12/2021 emis de BIN Negura Adina Loredana;	
B1	A1
Intabulare, drept de PROPRIETATE, dobandit prin Conventie, cota actuala 1/1, cota initiala 1/1	
1) BLANA TATIANA	
2) BLANA IONUT	

C. Partea III. SARCINI .

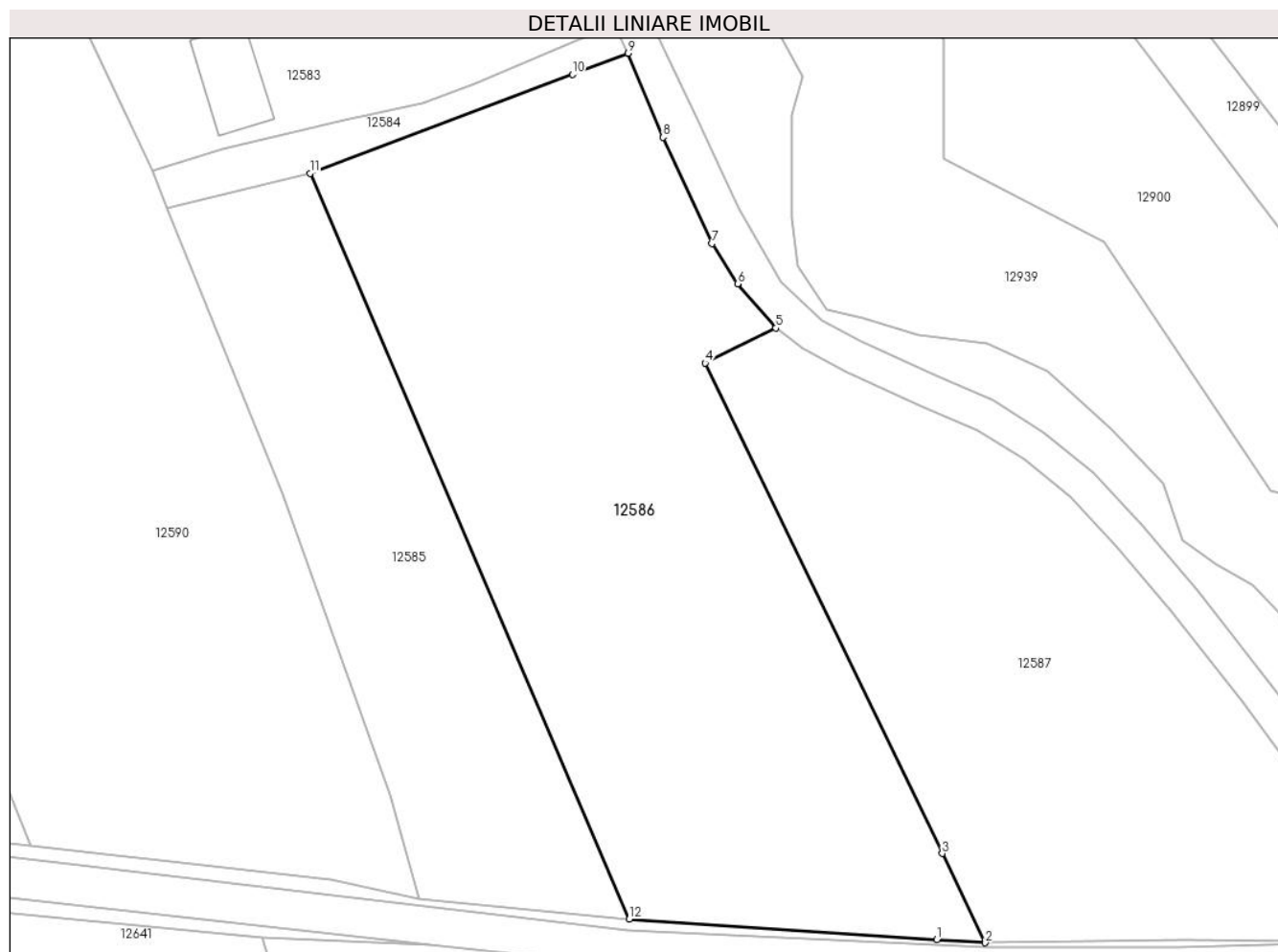
Inscrieri privind dezmembramintele dreptului de proprietate, drepturi reale de garanție și sarcini	Referințe
NU SUNT	

Anexa Nr. 1 La Partea I

Teren

Nr cadastral	Suprafața (mp)*	Observații / Referințe
30780	4.000	

* Suprafața este determinată în planul de proiecție Stereo 70.



Date referitoare la teren

Crt	Categorie folosință	Intravilan	Suprafața (mp)	Tarla	Parcelă	Nr. topo	Observații / Referințe
1	arabil	DA	3.241	-	-	-	
2	arabil	NU	759	-	-	-	

Lungime Segmente

1) Valorile lungimilor segmentelor sunt obținute din proiecție în plan.

Punct început	X / Y	Punct sfârșit	X / Y	Lungime segment (** (m)
1	582.984,717 671.799,682	2	582.990,507 671.799,299	5.803
2	582.990,507 671.799,299	3	582.985,347 671.809,966	11.849
3	582.985,347 671.809,966	4	582.957,02 671.868,523	65.049
4	582.957,02 671.868,523	5	582.965,46 671.872,71	9.421

Punct început	X / Y	Punct sfârșit	X / Y	Lungime segment (** (m)
5	582.965,46 671.872,71	6	582.960,908 671.878,009	6.986
6	582.960,908 671.878,009	7	582.957,821 671.882,795	5.695
7	582.957,821 671.882,795	8	582.951,989 671.895,489	13.97
8	582.951,989 671.895,489	9	582.947,829 671.905,531	10.87
9	582.947,829 671.905,531	10	582.941,147 671.903,01	7.142
10	582.941,147 671.903,01	11	582.909,785 671.891,179	33.519
11	582.909,785 671.891,179	12	582.947,948 671.802,114	96.897
12	582.947,948 671.802,114	1	582.984,717 671.799,682	36.849

** Lungimile segmentelor sunt determinate în planul de proiecție Stereo 70 și sunt rotunjite la 1 milimetru.

*** Distanța dintre puncte este formată din segmente cumulate ce sunt mai mici decât valoarea 1 milimetru.

**DATE DESPRE IMOBILUL NR. 12587**

Oficiul de Cadastru și Publicitate Imobiliară SUCEAVA
Biroul de Cadastru și Publicitate Imobiliară Gura Humorului

A. Partea I. Descrierea imobilului

TEREN Necunoscut

Adresa: Loc. Dragoiesti, Str Fora, Jud. Suceava

Nr. Crt	Nr cadastral Nr. topografic	Suprafața* (mp)	Observații / Referințe
A1		2.802	Sector cadastral:15 Teren neimprejmuit;

B. Partea II. Proprietari și acte

Inscrieri privitoare la dreptul de proprietate și alte drepturi reale		Referințe
12587 / 18/03/2022		
Act Normativ nr. 7, din 13/03/1996 emis de PARLAMENTUL ROMANIEI;		
B1	Intabulare, drept de PROPRIETATE, dobandit prin Lege, cota actuala 1/1, cota initiala 1/1 1) NEIDENTIFICAT NEIDENTIFICAT	A1
Act Administrativ nr. 1951, din 14/03/2022 emis de PRIMARIA COMUNEI DRAGOIESTI;		
B2	Se noteaza posesia factica in favoarea lui 1) BONDAR ASPAZIA	A1

C. Partea III. SARCINI .

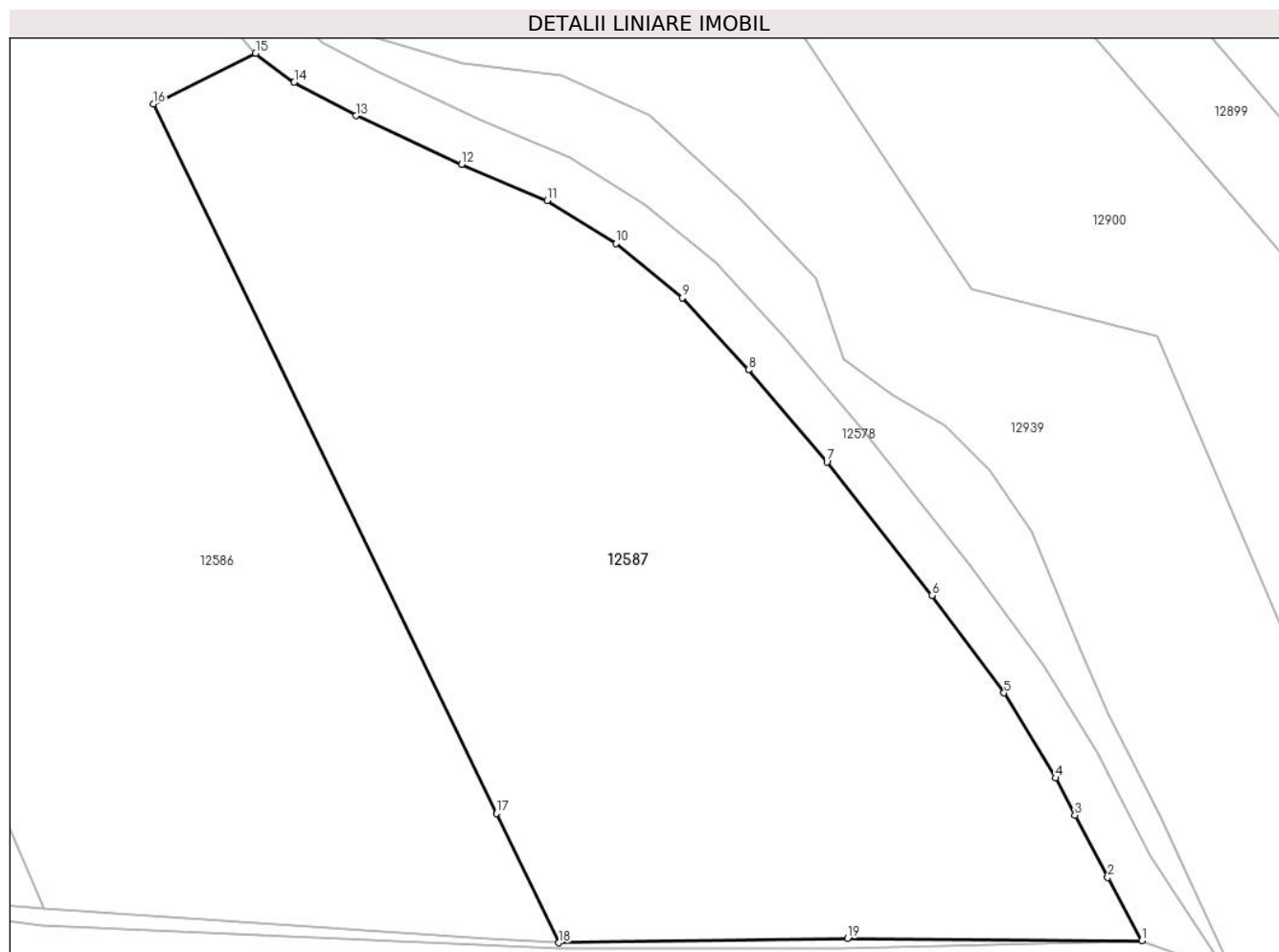
Inscrieri privind dezmembramintele dreptului de proprietate, drepturi reale de garanție și sarcini	Referințe
NU SUNT	

Anexa Nr. 1 La Partea I

Teren

Nr cadastral	Suprafața (mp)*	Observații / Referințe
	2.802	

* Suprafața este determinată în planul de proiecție Stereo 70.



Date referitoare la teren

Crt	Categorie folosință	Intravilan	Suprafața (mp)	Tarla	Parcelă	Nr. topo	Observații / Referințe
1	arabil	DA	498	-	-	-	
2	arabil	NU	2.304	-	-	-	

Lungime Segmente

1) Valorile lungimilor segmentelor sunt obținute din proiecție în plan.

Punct început	X / Y	Punct sfârșit	X / Y	Lungime segment (** (m)
1	583.038,65 671.799,48	2	583.035,836 671.804,684	5.916
2	583.035,836 671.804,684	3	583.033,121 671.809,84	5.827
3	583.033,121 671.809,84	4	583.031,508 671.812,902	3.461
4	583.031,508 671.812,902	5	583.027,259 671.819,923	8.207

Punct început	X / Y	Punct sfârșit	X / Y	Lungime segment (** (m)
5	583.027,259 671.819,923	6	583.021,311 671.827,974	10.01
6	583.021,311 671.827,974	7	583.012,642 671.838,987	14.016
7	583.012,642 671.838,987	8	583.006,17 671.846,579	9.976
8	583.006,17 671.846,579	9	583.000,713 671.852,528	8.073
9	583.000,713 671.852,528	10	582.995,217 671.856,997	7.084
10	582.995,217 671.856,997	11	582.989,532 671.860,547	6.702
11	582.989,532 671.860,547	12	582.982,467 671.863,539	7.672
12	582.982,467 671.863,539	13	582.973,761 671.867,558	9.589
13	582.973,761 671.867,558	14	582.968,647 671.870,314	5.809
14	582.968,647 671.870,314	15	582.965,46 671.872,71	3.987
15	582.965,46 671.872,71	16	582.957,02 671.868,523	9.421
16	582.957,02 671.868,523	17	582.985,347 671.809,966	65.049
17	582.985,347 671.809,966	18	582.990,507 671.799,299	11.849
18	582.990,507 671.799,299	19	583.014,34 671.799,65	23.836
19	583.014,34 671.799,65	1	583.038,65 671.799,48	24.311

** Lungimile segmentelor sunt determinate în planul de proiecție Stereo 70 și sunt rotunjite la 1 milimetru.

*** Distanța dintre puncte este formată din segmente cumulate ce sunt mai mici decât valoarea 1 milimetru.

**DATE DESPRE IMOBILUL NR. 12588**

Oficiul de Cadastru și Publicitate Imobiliară SUCEAVA
Biroul de Cadastru și Publicitate Imobiliară Gura Humorului

A. Partea I. Descrierea imobilului

TEREN Extravilan

Adresa: Jud. Suceava

Nr. Crt	Nr cadastral Nr. topografic	Suprafața* (mp)	Observații / Referințe
A1		1.071	Sector cadastral:15 Teren neimprejmuit;

B. Partea II. Proprietari și acte

Inscrieri privitoare la dreptul de proprietate și alte drepturi reale		Referințe
12588 / 18/03/2022		
Act Normativ nr. 7, din 13/03/1996 emis de PARLAMENTUL ROMANIEI;		
B1	Inscrierea provizorie, drept de PROPRIETATE, dobandit prin Lege, cota actuala 1/1, cota initiala 1/1 1) COMUNA DRAGOIESTI, CIF:4441190	A1

C. Partea III. SARCINI .

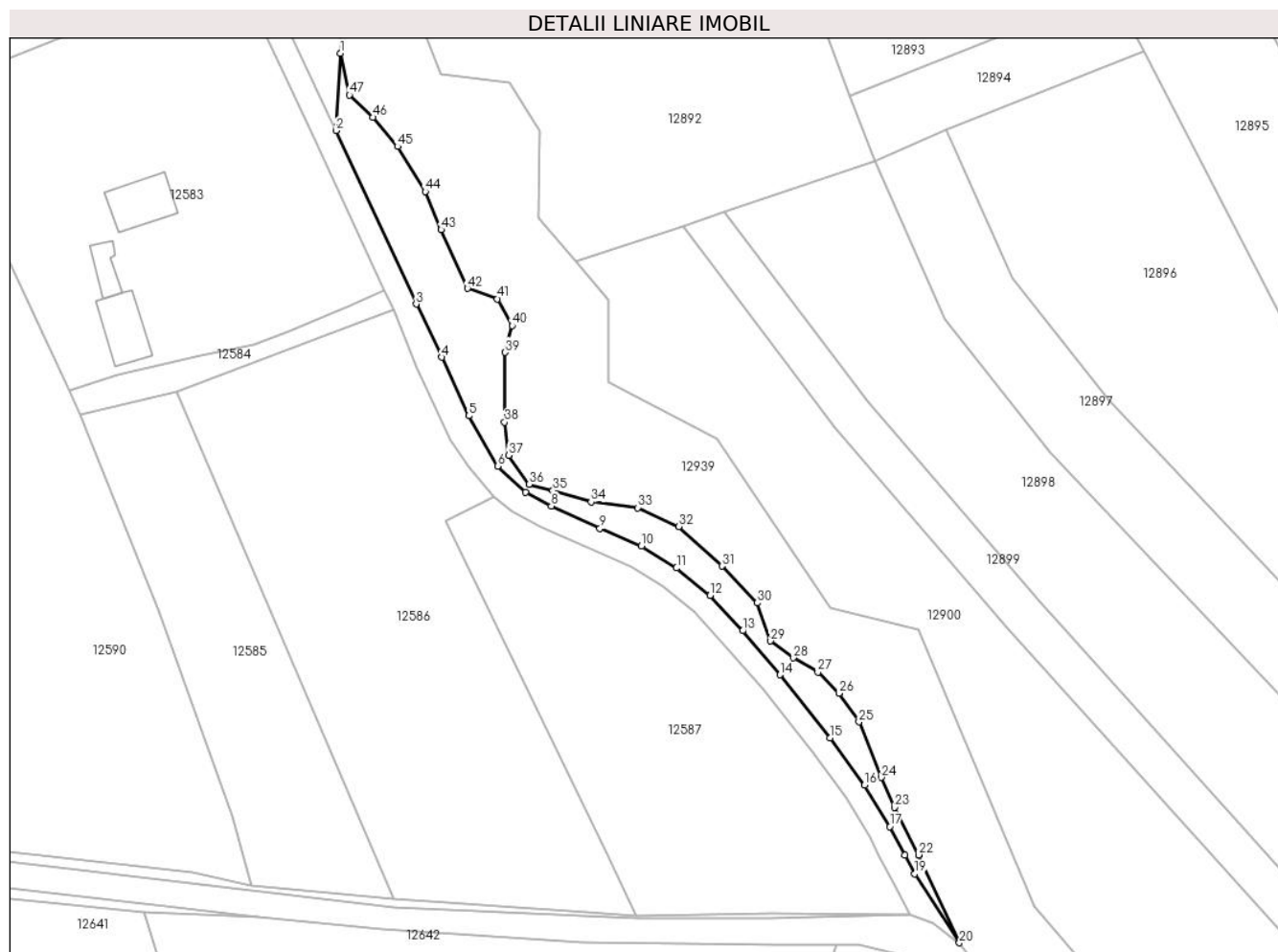
Inscrieri privind dezmembramintele dreptului de proprietate, drepturi reale de garanție și sarcini	Referințe
NU SUNT	

Anexa Nr. 1 La Partea I

Teren

Nr cadastral	Suprafața (mp)*	Observații / Referințe
	1.071	

* Suprafața este determinată în planul de proiecție Stereo 70.



Date referitoare la teren

Crt	Categorie folosință	Intravilan	Suprafața (mp)	Tarla	Parcelă	Nr. topo	Observații / Referințe
1	neproductiv	NU	1.071	26	523	-	

Lungime Segmente

1) Valorile lungimilor segmentelor sunt obținute din proiecție în plan.

Punct început	X / Y	Punct sfârșit	X / Y	Lungime segment	Punct început	X / Y	Punct sfârșit	X / Y	Lungime segment	Punct început	X / Y	Punct sfârșit	X / Y	Lungime segment
1	582.938,485 671.950,634	2	582.937,702 671.937,044	13.613	2	582.937,702 671.937,044	3	582.951,804 671.906,593	33.558	3	582.951,804 671.906,593	4	582.956,286 671.897,257	10.356
4	582.956,286 671.897,257	5	582.961,045 671.886,981	11.324	5	582.961,045 671.886,981	6	582.966,143 671.878,159	10.189	6	582.966,143 671.878,159	7	582.971,006 671.873,587	6.675
7	582.971,006 671.873,587	8	582.975,549 671.871,138	5.161	8	582.975,549 671.871,138	9	582.984,086 671.867,197	9.403	9	582.984,086 671.867,197	10	582.991,383 671.864,107	7.924
10	582.991,383 671.864,107	11	582.997,548 671.860,258	7.268	11	582.997,548 671.860,258	12	583.003,463 671.855,447	7.624	12	583.003,463 671.855,447	13	583.009,167 671.849,23	8.437
13	583.009,167 671.849,23	14	583.015,737 671.841,522	10.128	14	583.015,737 671.841,522	15	583.024,492 671.830,4	14.154	15	583.024,492 671.830,4	16	583.030,585 671.822,152	10.254
16	583.030,585 671.822,152	17	583.034,992 671.814,872	8.51	17	583.034,992 671.814,872	18	583.037,648 671.809,828	5.701	18	583.037,648 671.809,828	19	583.039,373 671.806,551	3.703

Punct început	X / Y	Punct sfârșit	X / Y	Lungime segment	Punct început	X / Y	Punct sfârșit	X / Y	Lungime segment	Punct început	X / Y	Punct sfârșit	X / Y	Lungime segment
19	583.039,373 671.806,551	20	583.047,245 671.794,462	14.426	20	583.047,245 671.794,462	21	583.040,124 671.809,822	16.93	21	583.040,124 671.809,822	22	583.040,088 671.809,9	0.086
22	583.040,088 671.809,9	23	583.035,817 671.818,228	9.359	23	583.035,817 671.818,228	24	583.033,544 671.823,499	5.74	24	583.033,544 671.823,499	25	583.029,597 671.833,249	10.519
25	583.029,597 671.833,249	26	583.026,075 671.838,278	6.14	26	583.026,075 671.838,278	27	583.022,385 671.841,965	5.216	27	583.022,385 671.841,965	28	583.018,108 671.844,48	4.962
28	583.018,108 671.844,48	29	583.014,072 671.847,437	5.003	29	583.014,072 671.847,437	30	583.011,724 671.854,142	7.104	30	583.011,724 671.854,142	31	583.005,519 671.860,595	8.952
31	583.005,519 671.860,595	32	582.997,972 671.867,552	10.264	32	582.997,972 671.867,552	33	582.990,74 671.870,85	7.948	33	582.990,74 671.870,85	34	582.982,523 671.871,856	8.278
34	582.982,523 671.871,856	35	582.975,815 671.873,867	7.003	35	582.975,815 671.873,867	36	582.971,622 671.874,957	4.332	36	582.971,622 671.874,957	37	582.968,1 671.880,069	6.208
37	582.968,1 671.880,069	38	582.967,344 671.885,852	5.832	38	582.967,344 671.885,852	39	582.967,426 671.898,109	12.257	39	582.967,426 671.898,109	40	582.968,685 671.902,802	4.859
40	582.968,685 671.902,802	41	582.966,085 671.907,495	5.365	41	582.966,085 671.907,495	42	582.960,802 671.909,339	5.596	42	582.960,802 671.909,339	43	582.956,185 671.919,664	11.31
43	582.956,185 671.919,664	44	582.953,418 671.926,368	7.253	44	582.953,418 671.926,368	45	582.948,55 671.934,262	9.274	45	582.948,55 671.934,262	46	582.944,189 671.939,374	6.719
46	582.944,189 671.939,374	47	582.940,08 671.943,313	5.692	47	582.940,08 671.943,313	1	582.938,485 671.950,634	7.493					

** Lungimile segmentelor sunt determinate în planul de proiecție Stereo 70 și sunt rotunjite la 1 milimetru.

*** Distanța dintre puncte este formată din segmente cumulate ce sunt mai mici decât valoarea 1 milimetru.

**DATE DESPRE IMOBILUL NR. 12589**

Oficiul de Cadastru și Publicitate Imobiliară SUCEAVA
 Biroul de Cadastru și Publicitate Imobiliară Gura Humorului

A. Partea I. Descrierea imobilului

TEREN Necunoscut

Adresa: Loc. Dragoiesti, Jud. Suceava

Nr. Crt	Nr cadastral Nr. topografic	Suprafața* (mp)	Observații / Referințe
A1	32726	6.420	Sector cadastral:15 Teren neimprejmuit;

B. Partea II. Proprietari și acte

Inscrieri privitoare la dreptul de proprietate și alte drepturi reale		Referințe
16088 / 02/12/2020		
Act Normativ nr. 1357, din 27/12/2001 emis de GUVERNUL ROMANIEI (, Anexa 36- inventarul bunurilor care aparțin domeniului public al comunei Dragoiesti, act administrativ nr adeverinta 8557 din 25.11.2020, emis de Primaria Dragoiesti);		
B1	Intabulare, drept de PROPRIETATE, dobandit prin Lege, cota actuala 1/1, cota initiala 1/1 1) COMUNA DRAGOIESTI , CIF:4441190, Domeniul Public	A1

C. Partea III. SARCINI .

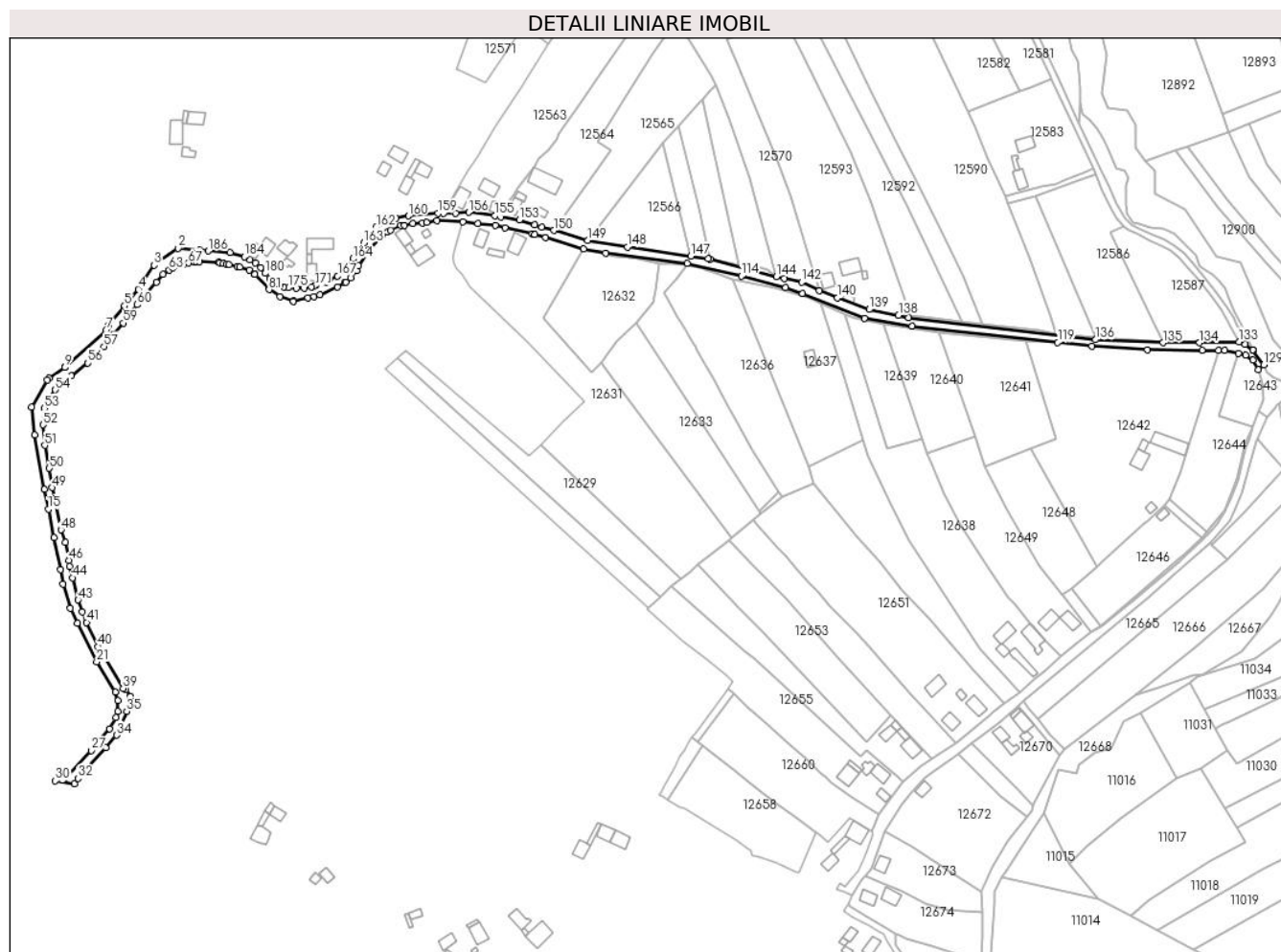
Inscrieri privind dezmembramintele dreptului de proprietate, drepturi reale de garanție și sarcini	Referințe
NU SUNT	

Anexa Nr. 1 La Partea I

Teren

Nr cadastral	Suprafața (mp)*	Observații / Referințe
32726	6.420	

* Suprafața este determinată în planul de proiecție Stereo 70.



Date referitoare la teren

Crt	Categorie folosință	Intravilan	Suprafața (mp)	Tarla	Parcelă	Nr. topo	Observații / Referințe
1	drum	DA	6.359	-	-	-	
2	drum	NU	38	-	-	-	
3	drum	NU	23	-	-	-	

Lungime Segmente

1) Valorile lungimilor segmentelor sunt obținute din proiecție în plan.

Punct început	X / Y	Punct sfârșit	X / Y	Lungime segment	Punct început	X / Y	Punct sfârșit	X / Y	Lungime segment	Punct început	X / Y	Punct sfârșit	X / Y	Lungime segment
1	582.381,307 671.857,343	2	582.367,592 671.858,543	13.767	2	582.367,592 671.858,543	3	582.352,54 671.847,901	18.434	3	582.352,54 671.847,901	4	582.342,502 671.832,753	18.172
4	582.342,502 671.832,753	5	582.333,8 671.822,13	13.732	5	582.333,8 671.822,13	6	582.323,37 671.809,65	16.265	6	582.323,37 671.809,65	7	582.322,17 671.806,98	2.927
7	582.322,17 671.806,98	8	582.296,05 671.783,27	35.276	8	582.296,05 671.783,27	9	582.295,934 671.783,164	0.157	9	582.295,934 671.783,164	10	582.286,222 671.776,365	11.855
10	582.286,222 671.776,365	11	582.285,0 671.775,51	1.491	11	582.285,0 671.775,51	12	582.275,044 671.758,313	19.871	12	582.275,044 671.758,313	13	582.277,002 671.740,455	17.965

Punct început	X / Y	Punct sfârșit	X / Y	Lungime segment	Punct început	X / Y	Punct sfârșit	X / Y	Lungime segment	Punct început	X / Y	Punct sfârșit	X / Y	Lungime segment
13	582.277,002 671.740,455	14	582.283,25 671.706,19	34.83	14	582.283,25 671.706,19	15	582.285,7 671.693,67	12.75 7	15	582.285,7 671.693,67	16	582.289,28 671.675,67	18.35 3
16	582.289,28 671.675,67	17	582.293,5 671.655,68	20.43 1	17	582.293,5 671.655,68	18	582.295,04 671.646,24	9.565	18	582.295,04 671.646,24	19	582.299,595 671.630,915	15.98 8
19	582.299,595 671.630,915	20	582.304,105 671.621,605	10.34 5	20	582.304,105 671.621,605	21	582.316,202 671.597,247	27.19 6	21	582.316,202 671.597,247	22	582.328,1 671.578,22	22.44 1
22	582.328,1 671.578,22	23	582.329,7 671.572,56	5.882	23	582.329,7 671.572,56	24	582.329,46 671.565,92	6.644	24	582.329,46 671.565,92	25	582.328,32 671.561,84	4.236
25	582.328,32 671.561,84	26	582.324,33 671.554,95	7.962	26	582.324,33 671.554,95	27	582.312,67 671.541,11	18.09 7	27	582.312,67 671.541,11	28	582.295,74 671.523,06	24.74 7
28	582.295,74 671.523,06	29	582.294,48 671.522,18	1.537	29	582.294,48 671.522,18	30	582.290,1 671.522,06	4.382	30	582.290,1 671.522,06	31	582.301,999 671.520,215	12.04 1
31	582.301,999 671.520,215	32	582.304,365 671.523,581	4.114	32	582.304,365 671.523,581	33	582.321,893 671.542,872	26.06 5	33	582.321,893 671.542,872	34	582.328,95 671.550,796	10.61 1
34	582.328,95 671.550,796	35	582.335,172 671.565,997	16.42 5	35	582.335,172 671.565,997	36	582.336,964 671.571,874	6.144	36	582.336,964 671.571,874	37	582.337,696 671.575,512	3.711
37	582.337,696 671.575,512	38	582.334,626 671.579,763	5.244	38	582.334,626 671.579,763	39	582.332,867 671.580,486	1.902	39	582.332,867 671.580,486	40	582.317,133 671.606,836	30.69
40	582.317,133 671.606,836	41	582.309,824 671.622,116	16.93 8	41	582.309,824 671.622,116	42	582.307,027 671.628,69	7.144	42	582.307,027 671.628,69	43	582.304,45 671.636,36	8.091
43	582.304,45 671.636,36	44	582.300,81 671.650,33	14.43 6	44	582.300,81 671.650,33	45	582.299,11 671.657,56	7.427	45	582.299,11 671.657,56	46	582.298,68 671.661,36	3.824
46	582.298,68 671.661,36	47	582.296,36 671.672,78	11.65 3	47	582.296,36 671.672,78	48	582.293,589 671.680,585	8.282	48	582.293,589 671.680,585	49	582.288,19 671.707,24	27.19 6
49	582.288,19 671.707,24	50	582.286,3 671.719,54	12.44 4	50	582.286,3 671.719,54	51	582.283,45 671.733,93	14.67	51	582.283,45 671.733,93	52	582.282,251 671.746,979	13.10 4
52	582.282,251 671.746,979	53	582.282,97 671.757,46	10.50 6	53	582.282,97 671.757,46	54	582.290,04 671.769,06	13.58 5	54	582.290,04 671.769,06	55	582.300,32 671.777,9	13.55 8
55	582.300,32 671.777,9	56	582.310,66 671.786,05	13.16 6	56	582.310,66 671.786,05	57	582.320,783 671.796,452	14.51 5	57	582.320,783 671.796,452	58	582.326,71 671.803,89	9.511
58	582.326,71 671.803,89	59	582.333,161 671.811,281	9.81	59	582.333,161 671.811,281	60	582.341,62 671.822,88	14.35 6	60	582.341,62 671.822,88	61	582.353,84 671.837,04	18.70 4
61	582.353,84 671.837,04	62	582.358,242 671.841,921	6.573	62	582.358,242 671.841,921	63	582.362,17 671.844,91	4.936	63	582.362,17 671.844,91	64	582.364,5 671.846,4	2.766
64	582.364,5 671.846,4	65	582.366,99 671.847,47	2.71	65	582.366,99 671.847,47	66	582.371,35 671.848,78	4.553	66	582.371,35 671.848,78	67	582.374,236 671.849,175	2.913
67	582.374,236 671.849,175	68	582.378,15 671.849,92	3.984	68	582.378,15 671.849,92	69	582.379,054 671.849,976	0.906	69	582.379,054 671.849,976	70	582.381,021 671.850,012	1.967
70	582.381,021 671.850,012	71	582.393,44 671.849,63	12.42 5	71	582.393,44 671.849,63	72	582.393,928 671.849,507	0.503	72	582.393,928 671.849,507	73	582.396,196 671.848,937	2.339
73	582.396,196 671.848,937	74	582.398,168 671.848,643	1.994	74	582.398,168 671.848,643	75	582.399,887 671.848,386	1.738	75	582.399,887 671.848,386	76	582.404,962 671.847,243	5.202
76	582.404,962 671.847,243	77	582.406,824 671.846,824	1.909	77	582.406,824 671.846,824	78	582.412,706 671.844,706	6.252	78	582.412,706 671.844,706	79	582.415,843 671.842,4	3.893
79	582.415,843 671.842,4	80	582.416,307 671.842,059	0.576	80	582.416,307 671.842,059	81	582.425,19 671.832,45	13.08 6	81	582.425,19 671.832,45	82	582.432,202 671.828,159	8.221
82	582.432,202 671.828,159	83	582.440,511 671.825,187	8.825	83	582.440,511 671.825,187	84	582.440,7 671.825,12	0.201	84	582.440,7 671.825,12	85	582.449,73 671.827,13	9.251
85	582.449,73 671.827,13	86	582.453,534 671.828,146	3.937	86	582.453,534 671.828,146	87	582.457,48 671.829,2	4.084	87	582.457,48 671.829,2	88	582.468,53 671.834,07	12.07 6
88	582.468,53 671.834,07	89	582.472,983 671.836,609	5.126	89	582.472,983 671.836,609	90	582.473,88 671.837,12	1.032	90	582.473,88 671.837,12	91	582.477,03 671.839,97	4.248
91	582.477,03 671.839,97	92	582.480,8 671.844,43	5.84	92	582.480,8 671.844,43	93	582.481,94 671.847,33	3.116	93	582.481,94 671.847,33	94	582.487,87 671.857,3	11.6
94	582.487,87 671.857,3	95	582.497,12 671.866,77	13.23 8	95	582.497,12 671.866,77	96	582.500,06 671.868,85	3.601	96	582.500,06 671.868,85	97	582.501,982 671.869,777	2.134
97	582.501,982 671.869,777	98	582.508,6 671.872,97	7.348	98	582.508,6 671.872,97	99	582.510,951 671.873,178	2.36	99	582.510,951 671.873,178	100	582.516,24 671.874,34	5.415
100	582.516,24 671.874,34	101	582.522,237 671.874,697	6.008	101	582.522,237 671.874,697	102	582.524,868 671.875,097	2.661	102	582.524,868 671.875,097	103	582.531,41 671.876,09	6.617
103	582.531,41 671.876,09	104	582.547,81 671.875,2	16.42 4	104	582.547,81 671.875,2	105	582.557,173 671.874,249	9.411	105	582.557,173 671.874,249	106	582.568,38 671.873,11	11.26 5
106	582.568,38 671.873,11	107	582.574,34 671.871,61	6.146	107	582.574,34 671.871,61	108	582.591,533 671.867,603	17.65 4	108	582.591,533 671.867,603	109	582.593,35 671.867,18	1.866
109	582.593,35 671.867,18	110	582.600,17 671.865,25	7.088	110	582.600,17 671.865,25	111	582.624,26 671.858,09	25.13 2	111	582.624,26 671.858,09	112	582.638,024 671.855,449	14.01 5

Punct început	X / Y	Punct sfârșit	X / Y	Lungime segment	Punct început	X / Y	Punct sfârșit	X / Y	Lungime segment	Punct început	X / Y	Punct sfârșit	X / Y	Lungime segment
112	582.638,024 671.855,449	113	582.689,551 671.848,96	51.934	113	582.689,551 671.848,96	114	582.723,957 671.840,916	35.334	114	582.723,957 671.840,916	115	582.751,761 671.833,745	28.714
115	582.751,761 671.833,745	116	582.762,696 671.830,076	11.534	116	582.762,696 671.830,076	117	582.801,781 671.814,348	42.131	117	582.801,781 671.814,348	118	582.831,805 671.809,373	30.433
118	582.831,805 671.809,373	119	582.924,103 671.799,053	92.873	119	582.924,103 671.799,053	120	582.945,725 671.796,786	21.741	120	582.945,725 671.796,786	121	582.980,884 671.794,542	35.231
121	582.980,884 671.794,542	122	583.015,311 671.794,168	34.429	122	583.015,311 671.794,168	123	583.025,62 671.794,185	10.309	123	583.025,62 671.794,185	124	583.029,657 671.794,191	4.037
124	583.029,657 671.794,191	125	583.038,334 671.791,961	8.959	125	583.038,334 671.791,961	126	583.042,753 671.790,826	4.562	126	583.042,753 671.790,826	127	583.047,57 671.788,09	5.54
127	583.047,57 671.788,09	128	583.050,901 671.781,994	6.947	128	583.050,901 671.781,994	129	583.054,378 671.784,97	4.577	129	583.054,378 671.784,97	130	583.047,38 671.794,17	11.559
130	583.047,38 671.794,17	131	583.047,353 671.794,229	0.065	131	583.047,353 671.794,229	132	583.042,51 671.798,0	6.138	132	583.042,51 671.798,0	133	583.038,65 671.799,48	4.134
133	583.038,65 671.799,48	134	583.013,709 671.798,809	24.95	134	583.013,709 671.798,809	135	582.990,594 671.798,834	23.115	135	582.990,594 671.798,834	136	582.947,826 671.800,764	42.812
136	582.947,826 671.800,764	137	582.829,613 671.814,704	119.032	137	582.829,613 671.814,704	138	582.823,37 671.816,21	6.422	138	582.823,37 671.816,21	139	582.804,72 671.819,84	19.0
139	582.804,72 671.819,84	140	582.784,72 671.827,24	21.325	140	582.784,72 671.827,24	141	582.773,19 671.831,85	12.417	141	582.773,19 671.831,85	142	582.762,09 671.837,12	12.288
142	582.762,09 671.837,12	143	582.751,2 671.839,57	11.162	143	582.751,2 671.839,57	144	582.746,102 671.840,523	5.186	144	582.746,102 671.840,523	145	582.704,093 671.851,695	43.469
145	582.704,093 671.851,695	146	582.702,901 671.851,96	1.221	146	582.702,901 671.851,96	147	582.692,006 671.853,572	11.014	147	582.692,006 671.853,572	148	582.651,805 671.859,413	40.623
148	582.651,805 671.859,413	149	582.626,75 671.863,43	25.375	149	582.626,75 671.863,43	150	582.605,25 671.869,8	22.424	150	582.605,25 671.869,8	151	582.597,608 671.872,028	7.96
151	582.597,608 671.872,028	152	582.593,162 671.873,324	4.631	152	582.593,162 671.873,324	153	582.583,597 671.876,545	10.093	153	582.583,597 671.876,545	154	582.571,74 671.878,34	11.992
154	582.571,74 671.878,34	155	582.568,076 671.879,089	3.74	155	582.568,076 671.879,089	156	582.551,443 671.881,245	16.772	156	582.551,443 671.881,245	157	582.543,369 671.880,518	8.107
157	582.543,369 671.880,518	158	582.535,61 671.880,82	7.765	158	582.535,61 671.880,82	159	582.531,998 671.880,747	3.613	159	582.531,998 671.880,747	160	582.513,437 671.878,992	18.644
160	582.513,437 671.878,992	161	582.505,461 671.877,503	8.114	161	582.505,461 671.877,503	162	582.493,01 671.871,747	13.717	162	582.493,01 671.871,747	163	582.485,281 671.862,098	12.363
163	582.485,281 671.862,098	164	582.478,42 671.851,91	12.283	164	582.478,42 671.851,91	165	582.475,56 671.847,45	5.298	165	582.475,56 671.847,45	166	582.472,69 671.844,3	4.261
166	582.472,69 671.844,3	167	582.468,61 671.841,05	5.216	167	582.468,61 671.841,05	168	582.463,11 671.837,79	6.394	168	582.463,11 671.837,79	169	582.461,13 671.837,08	2.103
169	582.461,13 671.837,08	170	582.455,05 671.835,46	6.292	170	582.455,05 671.835,46	171	582.454,13 671.834,82	1.121	171	582.454,13 671.834,82	172	582.451,94 671.834,26	2.26
172	582.451,94 671.834,26	173	582.447,59 671.833,48	4.419	173	582.447,59 671.833,48	174	582.442,391 671.833,359	5.2	174	582.442,391 671.833,359	175	582.437,64 671.833,571	4.756
175	582.437,64 671.833,571	176	582.434,541 671.834,088	3.142	176	582.434,541 671.834,088	177	582.431,835 671.834,964	2.844	177	582.431,835 671.834,964	178	582.430,21 671.835,86	1.856
178	582.430,21 671.835,86	179	582.425,65 671.839,59	5.891	179	582.425,65 671.839,59	180	582.422,76 671.842,72	4.26	180	582.422,76 671.842,72	181	582.419,84 671.846,36	4.666
181	582.419,84 671.846,36	182	582.416,69 671.849,26	4.282	182	582.416,69 671.849,26	183	582.413,26 671.851,42	4.053	183	582.413,26 671.851,42	184	582.409,64 671.853,12	3.999
184	582.409,64 671.853,12	185	582.400,735 671.855,922	9.335	185	582.400,735 671.855,922	186	582.386,875 671.856,907	13.895	186	582.386,875 671.856,907	1	582.381,307 671.857,343	5.585

** Lungimile segmentelor sunt determinate în planul de proiecție Stereo 70 și sunt rotunjite la 1 milimetru.

*** Distanța dintre puncte este formată din segmente cumulate ce sunt mai mici decât valoarea 1 milimetru.

**DATE DESPRE IMOBILUL NR. 12590**

Oficiul de Cadastru și Publicitate Imobiliară SUCEAVA
Biroul de Cadastru și Publicitate Imobiliară Gura Humorului

A. Partea I. Descrierea imobilului

TEREN Extravilan

Adresa: Jud. Suceava

Nr. Crt	Nr cadastral Nr. topografic	Suprafața* (mp)	Observații / Referințe
A1		10.686	Sector cadastral:15 Teren neimprejmuit;

B. Partea II. Proprietari și acte

Inscrieri privitoare la dreptul de proprietate și alte drepturi reale		Referințe
12590 / 18/03/2022		
Act Normativ nr. 7, din 13/03/1996 emis de PARLAMENTUL ROMANIEI;		
B1	Intabulare, drept de PROPRIETATE, dobandit prin Lege, cota actuala 1/1, cota initiala 1/1 1) NEIDENTIFICAT NEIDENTIFICAT	A1
Act Administrativ nr. 1953, din 14/03/2022 emis de PRIMARIA COMUNEI DRAGOIESTI;		
B2	Se noteaza posesia factica in favoarea lui 1) BONDAR GHEORGHE	A1

C. Partea III. SARCINI .

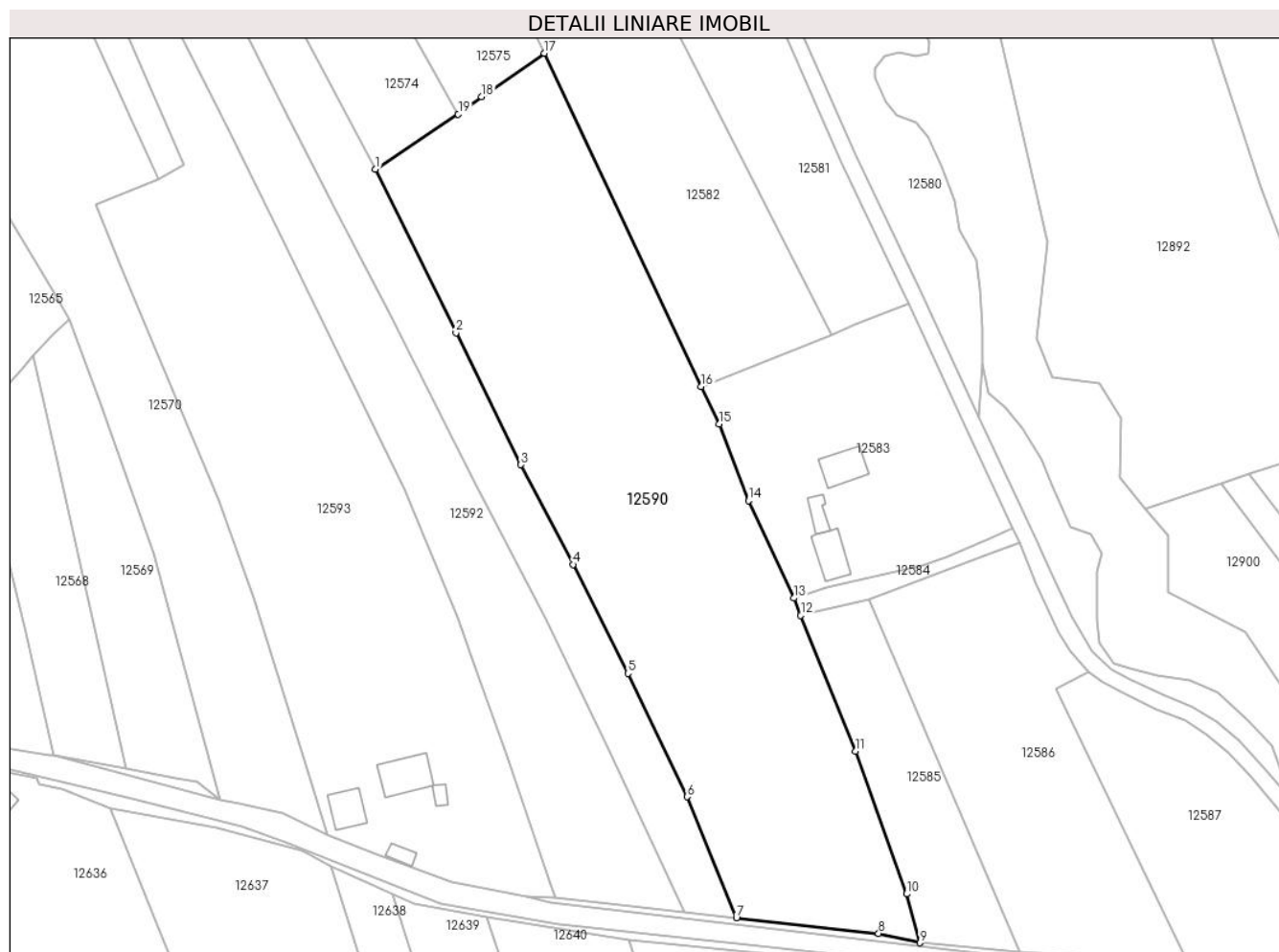
Inscrieri privind dezmembramintele dreptului de proprietate, drepturi reale de garanție și sarcini	Referințe
NU SUNT	

Anexa Nr. 1 La Partea I

Teren

Nr cadastral	Suprafața (mp)*	Observații / Referințe
	10.686	

* Suprafața este determinată în planul de proiecție Stereo 70.



Date referitoare la teren

Crt	Categorie folosință	Intravilan	Suprafața (mp)	Tarla	Parcelă	Nr. topo	Observații / Referințe
1	arabil	NU	10.686	27	531,532,548	-	

Lungime Segmente

1) Valorile lungimilor segmentelor sunt obținute din proiecție în plan.

Punct început	X / Y	Punct sfârșit	X / Y	Lungime segment (** (m)
1	582.785,42 671.999,6	2	582.805,743 671.958,396	45.943
2	582.805,743 671.958,396	3	582.822,118 671.925,087	37.116
3	582.822,118 671.925,087	4	582.835,229 671.899,938	28.361
4	582.835,229 671.899,938	5	582.849,071 671.872,483	30.747
5	582.849,071 671.872,483	6	582.864,042 671.841,376	34.522

Punct început	X / Y	Punct sfârșit	X / Y	Lungime segment (** (m)
6	582.864,042 671.841,376	7	582.876,47 671.810,86	32.95
7	582.876,47 671.810,86	8	582.912,37 671.806,91	36.117
8	582.912,37 671.806,91	9	582.922,76 671.804,55	10.655
9	582.922,76 671.804,55	10	582.919,41 671.816,88	12.777
10	582.919,41 671.816,88	11	582.906,54 671.852,87	38.222
11	582.906,54 671.852,87	12	582.892,714 671.887,072	36.891
12	582.892,714 671.887,072	13	582.890,94 671.891,46	4.733
13	582.890,94 671.891,46	14	582.879,513 671.916,046	27.112
14	582.879,513 671.916,046	15	582.872,184 671.935,363	20.661
15	582.872,184 671.935,363	16	582.867,543 671.944,787	10.505
16	582.867,543 671.944,787	17	582.828,028 672.028,832	92.871
17	582.828,028 672.028,832	18	582.812,218 672.017,864	19.242
18	582.812,218 672.017,864	19	582.806,28 672.013,45	7.399
19	582.806,28 672.013,45	1	582.785,42 671.999,6	25.039

** Lungimile segmentelor sunt determinate în planul de proiecție Stereo 70 și sunt rotunjite la 1 milimetru.

*** Distanța dintre puncte este formată din segmente cumulate ce sunt mai mici decât valoarea 1 milimetru.

**DATE DESPRE IMOBILUL NR. 12591**

Oficiul de Cadastru și Publicitate Imobiliară SUCEAVA
Biroul de Cadastru și Publicitate Imobiliară Gura Humorului

A. Partea I. Descrierea imobilului

TEREN Extravilan

Adresa: Jud. Suceava

Nr. Crt	Nr cadastral Nr. topografic	Suprafața* (mp)	Observații / Referințe
A1		3.973	Sector cadastral:15 Teren neimprejmuit;

B. Partea II. Proprietari și acte

Inscrieri privitoare la dreptul de proprietate și alte drepturi reale		Referințe
12591 / 18/03/2022		
Act Normativ nr. 7, din 13/03/1996 emis de PARLAMENTUL ROMANIEI;		
B1	Intabulare, drept de PROPRIETATE, dobandit prin Lege, cota actuala 1/1, cota initiala 1/1 1) NEIDENTIFICAT NEIDENTIFICAT	A1
Act Administrativ nr. 1955, din 14/03/2022 emis de PRIMARIA COMUNEI DRAGOIESTI;		
B2	Se noteaza posesia factica in favoarea lui 1) RUSU ELENA	A1

C. Partea III. SARCINI .

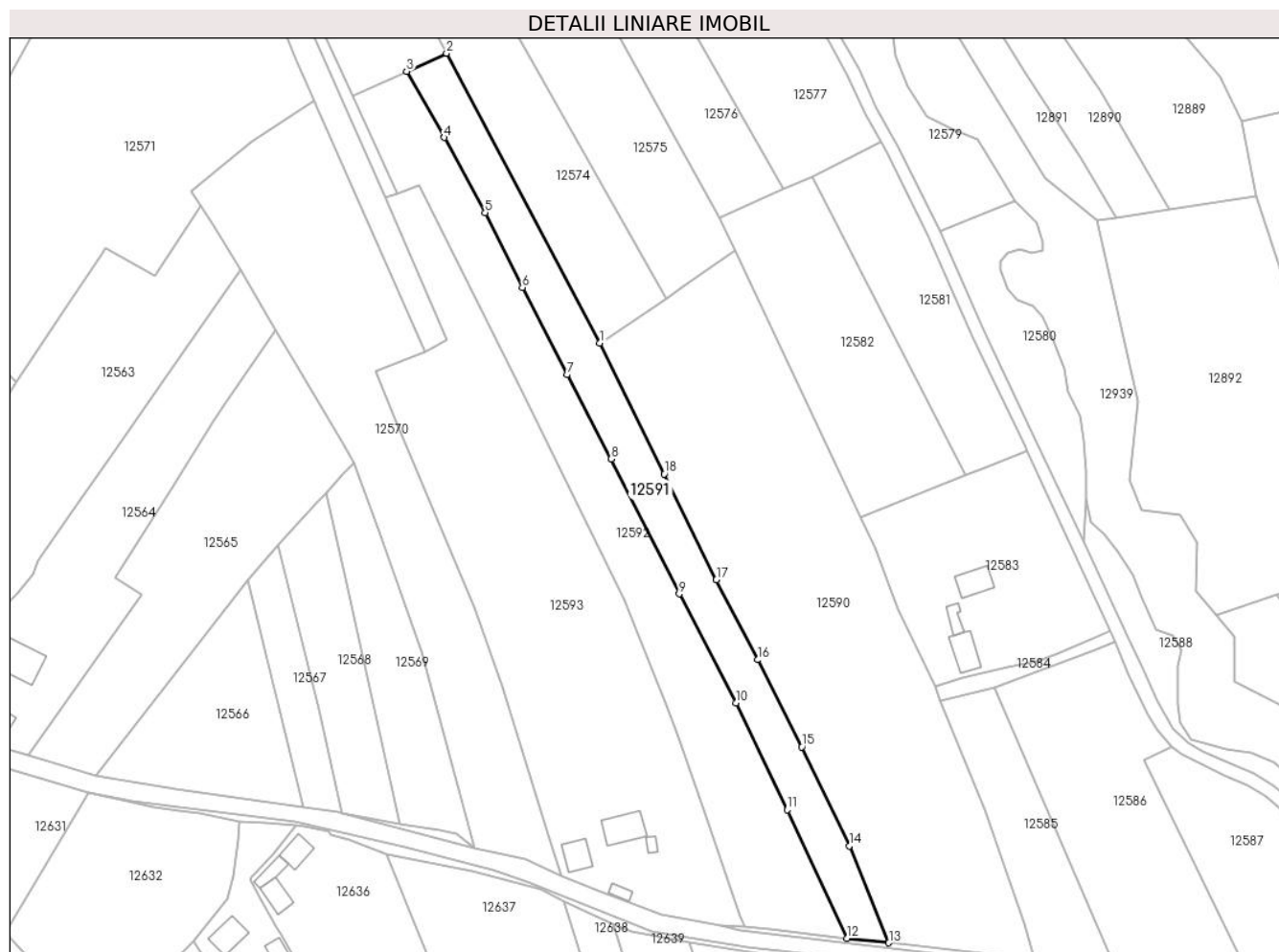
Inscrieri privind dezmembramintele dreptului de proprietate, drepturi reale de garanție și sarcini	Referințe
NU SUNT	

Anexa Nr. 1 La Partea I

Teren

Nr cadastral	Suprafața (mp)*	Observații / Referințe
	3.973	

* Suprafața este determinată în planul de proiecție Stereo 70.



Date referitoare la teren

Crt	Categorie folosință	Intravilan	Suprafața (mp)	Tarla	Parcelă	Nr. topo	Observații / Referințe
1	arabil	NU	3.973	27	548	-	

Lungime Segmente

1) Valorile lungimilor segmentelor sunt obținute din proiecție în plan.

Punct început	X / Y	Punct sfârșit	X / Y	Lungime segment (** (m)
1	582.785,42 671.999,6	2	582.737,16 672.090,865	103.239
2	582.737,16 672.090,865	3	582.724,534 672.085,154	13.858
3	582.724,534 672.085,154	4	582.736,461 672.064,324	24.003
4	582.736,461 672.064,324	5	582.749,331 672.040,648	26.948
5	582.749,331 672.040,648	6	582.761,038 672.017,164	26.24

Punct început	X / Y	Punct sfârșit	X / Y	Lungime segment (** (m)
6	582.761,038 672.017,164	7	582.775,108 671.989,676	30.88
7	582.775,108 671.989,676	8	582.789,025 671.963,111	29.99
8	582.789,025 671.963,111	9	582.810,45 671.920,699	47.516
9	582.810,45 671.920,699	10	582.828,4 671.886,363	38.745
10	582.828,4 671.886,363	11	582.844,433 671.852,694	37.292
11	582.844,433 671.852,694	12	582.863,32 671.812,32	44.573
12	582.863,32 671.812,32	13	582.876,47 671.810,86	13.231
13	582.876,47 671.810,86	14	582.864,042 671.841,376	32.95
14	582.864,042 671.841,376	15	582.849,071 671.872,483	34.522
15	582.849,071 671.872,483	16	582.835,229 671.899,938	30.747
16	582.835,229 671.899,938	17	582.822,118 671.925,087	28.361
17	582.822,118 671.925,087	18	582.805,743 671.958,396	37.116
18	582.805,743 671.958,396	1	582.785,42 671.999,6	45.943

** Lungimile segmentelor sunt determinate în planul de proiecție Stereo 70 și sunt rotunjite la 1 milimetru.

*** Distanța dintre puncte este formată din segmente cumulate ce sunt mai mici decât valoarea 1 milimetru.

**DATE DESPRE IMOBILUL NR. 12592**

Oficiul de Cadastru și Publicitate Imobiliară SUCEAVA
Biroul de Cadastru și Publicitate Imobiliară Gura Humorului

A. Partea I. Descrierea imobilului

TEREN Necunoscut

Adresa: Loc. Dragoiesti, Jud. Suceava

Nr. Crt	Nr cadastral Nr. topografic	Suprafața* (mp)	Observații / Referințe
A1		5.560	Sector cadastral:15 Teren neimprejmuit;

B. Partea II. Proprietari și acte

Inscrieri privitoare la dreptul de proprietate și alte drepturi reale		Referințe
12592 / 18/03/2022		
Act Normativ nr. 7, din 13/03/1996 emis de PARLAMENTUL ROMANIEI;		
B1	Intabulare, drept de PROPRIETATE, dobandit prin Lege, cota actuala 1/1, cota initiala 1/1 1) NEIDENTIFICAT NEIDENTIFICAT	A1
Act Administrativ nr. 1956, din 14/03/2022 emis de PRIMARIA COMUNEI DRAGOIESTI;		
B2	Se noteaza posesia factica in favoarea lui 1) BINDIU CEZAR-VALENTIN	A1

C. Partea III. SARCINI .

Inscrieri privind dezmembramintele dreptului de proprietate, drepturi reale de garanție și sarcini	Referințe
NU SUNT	

Anexa Nr. 1 La Partea I

Teren

Nr cadastral	Suprafața (mp)*	Observații / Referințe
	5.560	

* Suprafața este determinată în planul de proiecție Stereo 70.



Date referitoare la teren

Crt	Categorie folosință	Intravilan	Suprafața (mp)	Tarla	Parcelă	Nr. topo	Observații / Referințe
1	arabil	DA	1.182	-	-	-	
2	arabil	NU	4.379	-	-	-	

Lungime Segmente

1) Valorile lungimilor segmentelor sunt obținute din proiecție în plan.

Punct început	X / Y	Punct sfârșit	X / Y	Lungime segment (** (m)	Punct început	X / Y	Punct sfârșit	X / Y	Lungime segment (** (m)
1	582.830,93 671.815,88	2	582.838,998 671.814,993	8.117	2	582.838,998 671.814,993	3	582.863,32 671.812,32	24.468
3	582.863,32 671.812,32	4	582.844,433 671.852,694	44.573	4	582.844,433 671.852,694	5	582.828,4 671.886,363	37.292
5	582.828,4 671.886,363	6	582.810,45 671.920,699	38.745	6	582.810,45 671.920,699	7	582.789,025 671.963,111	47.516
7	582.789,025 671.963,111	8	582.775,108 671.989,676	29.99	8	582.775,108 671.989,676	9	582.761,038 672.017,164	30.88

Punct început	X / Y	Punct sfârșit	X / Y	Lungime segment (** (m)
9	582.761,038 672.017,164	10	582.749,331 672.040,648	26.24
11	582.736,461 672.064,324	12	582.724,534 672.085,154	24.003
13	582.707,53 672.077,43	14	582.721,553 672.046,828	33.662
15	582.728,401 672.049,491	16	582.749,002 672.008,421	45.947
17	582.760,271 671.985,467	18	582.792,918 671.918,967	74.082
19	582.806,194 671.886,614	20	582.810,179 671.875,431	11.872
21	582.818,65 671.851,471	22	582.829,61 671.819,251	34.033

Punct început	X / Y	Punct sfârșit	X / Y	Lungime segment (** (m)
10	582.749,331 672.040,648	11	582.736,461 672.064,324	26.948
12	582.724,534 672.085,154	13	582.707,53 672.077,43	18.676
14	582.721,553 672.046,828	15	582.728,401 672.049,491	7.348
16	582.749,002 672.008,421	17	582.760,271 671.985,467	25.571
18	582.792,918 671.918,967	19	582.806,194 671.886,614	34.971
20	582.810,179 671.875,431	21	582.818,65 671.851,471	25.413
22	582.829,61 671.819,251	1	582.830,93 671.815,88	3.62

** Lungimile segmentelor sunt determinate în planul de proiecție Stereo 70 și sunt rotunjite la 1 milimetru.

*** Distanța dintre puncte este formată din segmente cumulate ce sunt mai mici decât valoarea 1 milimetru.

**DATE DESPRE IMOBILUL NR. 12593**

Oficiul de Cadastru și Publicitate Imobiliară SUCEAVA
Biroul de Cadastru și Publicitate Imobiliară Gura Humorului

A. Partea I. Descrierea imobilului

TEREN Necunoscut

Adresa: Loc. Dragoiesti, Str Fora, Nr. 64, Jud. Suceava

Nr. Crt	Nr cadastral Nr. topografic	Suprafața* (mp)	Observații / Referințe
A1		9.122	Sector cadastral:15 Teren neimprijmit;

Construcții

Crt	Nr cadastral Nr. topografic	Adresa	Observații / Referințe
A1.1		Loc. Dragoiesti, Str Fora, Nr. 64, Jud. Suceava	Nr. niveluri:1; S. construita la sol:75 mp; S. construita desfasurata:75 mp; LOCUINTA
A1.2		Loc. Dragoiesti, Str Fora, Nr. 64, Jud. Suceava	Nr. niveluri:1; S. construita la sol:107 mp; S. construita desfasurata:107 mp; ANEXA
A1.3		Loc. Dragoiesti, Str Fora, Nr. 64, Jud. Suceava	Nr. niveluri:1; S. construita la sol:25 mp; S. construita desfasurata:25 mp; ANEXA
A1.4		Loc. Dragoiesti, Str Fora, Nr. 64, Jud. Suceava	Nr. niveluri:1; S. construita la sol:16 mp; S. construita desfasurata:16 mp; ANEXA

B. Partea II. Proprietari și acte

Inscrieri privitoare la dreptul de proprietate și alte drepturi reale	Referințe
12593 / 18/03/2022	
Act Normativ nr. 7, din 13/03/1996 emis de PARLAMENTUL ROMANIEI;	
B1	A1
Intabulare, drept de PROPRIETATE, dobandit prin Lege, cota actuala 1/1, cota initiala 1/1 1) NEIDENTIFICAT NEIDENTIFICAT	
Act Administrativ nr. 1957, din 14/03/2022 emis de PRIMARIA COMUNEI DRAGOIESTI;	
B2	A1
Se noteaza posesia factica in favoarea lui 1) DOBREA IOAN 2) DOBREA ROZA	
Act Administrativ nr. 2526, din 31/03/2022 emis de PRIMARIA COMUNEI DRAGOIESTI;	
B3	A1.1, A1.2, A1.3, A1.4
Intabulare, drept de PROPRIETATE, dobandit prin Lege, cota actuala 1/1, cota initiala 1/1 1) DOBREA ROZA 2) DOBREA IOAN	

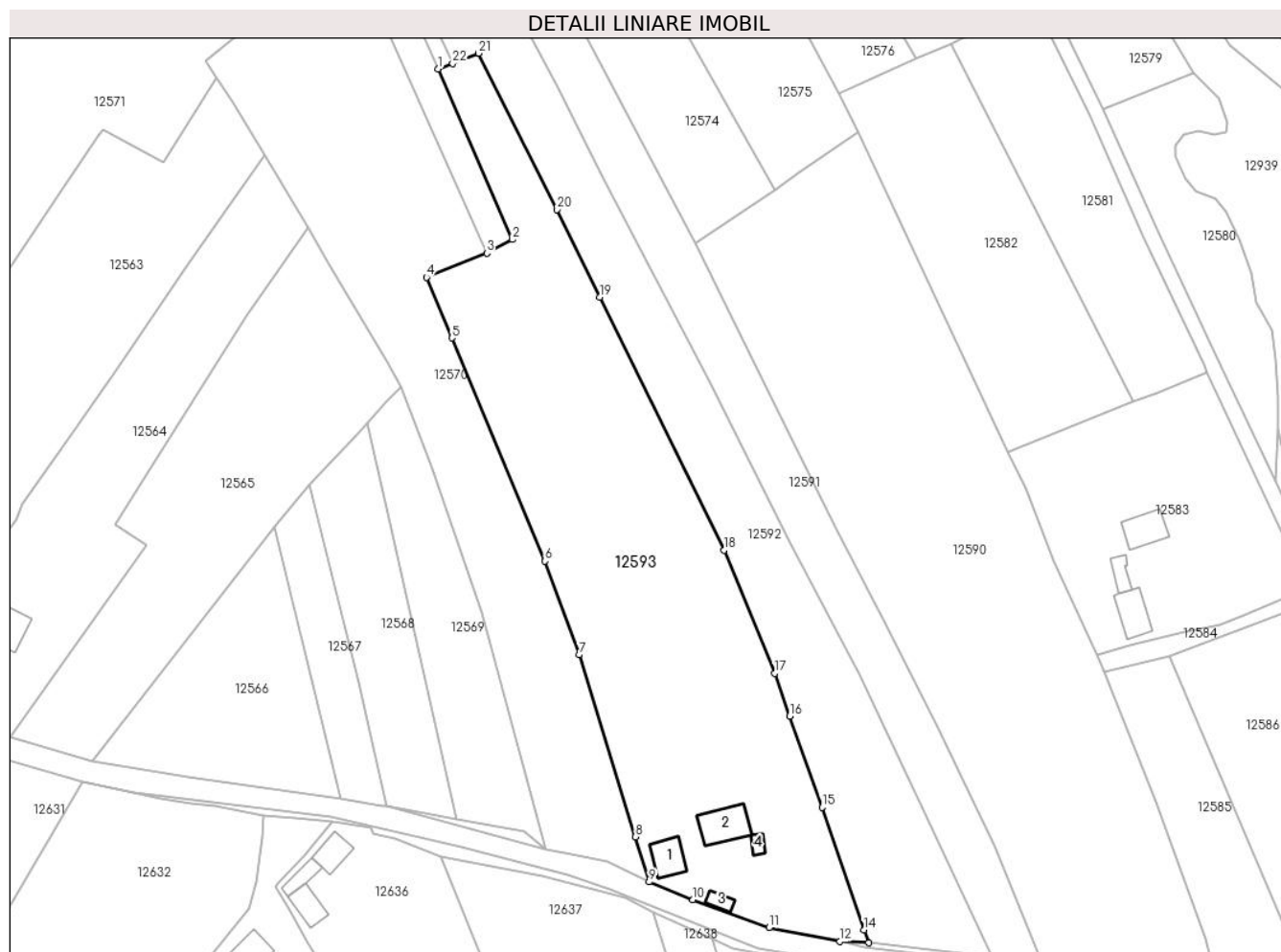
C. Partea III. SARCINI .

Inscrieri privind dezmembramintele dreptului de proprietate, drepturi reale de garanție și sarcini	Referințe
NU SUNT	

Teren

Nr cadastral	Suprafața (mp)*	Observații / Referințe
	9.122	

* Suprafața este determinată în planul de proiecție Stereo 70.



Date referitoare la teren

Crt	Categorie folosință	Intravilan	Suprafața (mp)	Tarla	Parcelă	Nr. topo	Observații / Referințe
1	curți constructii	DA	733	-	-	-	
2	arabil	DA	7.035	-	-	-	
3	arabil	NU	1.354	-	-	-	

Date referitoare la construcții

Crt	Număr	Destinație construcție	Supraf. (mp)	Situație juridică	Observații / Referințe
A1.1		construcții de locuințe	75	Cu acte	Nr. niveluri:1; S. construita la sol:75 mp; S. construita desfasurata:75 mp; LOCUINTA
A1.2		construcții anexa	107	Cu acte	Nr. niveluri:1; S. construita la sol:107 mp; S. construita desfasurata:107 mp; ANEXA
A1.3		construcții anexa	25	Cu acte	Nr. niveluri:1; S. construita la sol:25 mp; S. construita desfasurata:25 mp; ANEXA
A1.4		construcții anexa	16	Cu acte	Nr. niveluri:1; S. construita la sol:16 mp; S. construita desfasurata:16 mp; ANEXA

Lungime Segmente

1) Valorile lungimilor segmentelor sunt obținute din proiecție în plan.

Punct început	X / Y	Punct sfârșit	X / Y	Lungime segment (** (m)
1	582.717,686 672.045,325	2	582.737,188 672.000,591	48.8
3	582.730,54 671.996,959	4	582.714,745 671.990,642	17.011
5	582.721,388 671.974,735	6	582.745,861 671.916,132	63.508
7	582.754,827 671.891,5	8	582.769,55 671.843,674	50.041
9	582.773,19 671.831,85	10	582.784,72 671.827,24	12.417
11	582.804,72 671.819,84	12	582.823,37 671.816,21	19.0
13	582.830,93 671.815,88	14	582.829,61 671.819,251	3.62
15	582.818,65 671.851,471	16	582.810,179 671.875,431	25.413
17	582.806,194 671.886,614	18	582.792,918 671.918,967	34.971
19	582.760,271 671.985,467	20	582.749,002 672.008,421	25.571
21	582.728,401 672.049,491	22	582.721,553 672.046,828	7.348

Punct început	X / Y	Punct sfârșit	X / Y	Lungime segment (** (m)
2	582.737,188 672.000,591	3	582.730,54 671.996,959	7.575
4	582.714,745 671.990,642	5	582.721,388 671.974,735	17.238
6	582.745,861 671.916,132	7	582.754,827 671.891,5	26.213
8	582.769,55 671.843,674	9	582.773,19 671.831,85	12.372
10	582.784,72 671.827,24	11	582.804,72 671.819,84	21.325
12	582.823,37 671.816,21	13	582.830,93 671.815,88	7.567
14	582.829,61 671.819,251	15	582.818,65 671.851,471	34.033
16	582.810,179 671.875,431	17	582.806,194 671.886,614	11.872
18	582.792,918 671.918,967	19	582.760,271 671.985,467	74.082
20	582.749,002 672.008,421	21	582.728,401 672.049,491	45.947
22	582.721,553 672.046,828	1	582.717,686 672.045,325	4.149

** Lungimile segmentelor sunt determinate în planul de proiecție Stereo 70 și sunt rotunjite la 1 milimetru.

*** Distanța dintre puncte este formată din segmente cumulate ce sunt mai mici decât valoarea 1 milimetru.

**DATE DESPRE IMOBILUL NR. 12594**

Oficiul de Cadastru și Publicitate Imobiliară SUCEAVA
Biroul de Cadastru și Publicitate Imobiliară Gura Humorului

A. Partea I. Descrierea imobilului

TEREN Intravilan

Adresa: Loc. Dragoiesti, Str Fora, Nr. 23, Jud. Suceava

Nr. Crt	Nr cadastral Nr. topografic	Suprafața* (mp)	Observații / Referințe
A1		1.363	Sector cadastral:15 Teren neimprijmit;

Construcții

Crt	Nr cadastral Nr. topografic	Adresa	Observații / Referințe
A1.1		Loc. Dragoiesti, Str Fora, Nr. 23, Jud. Suceava	Nr. niveluri:1; S. construita la sol:59 mp; S. construita desfasurata:59 mp; LOCUINTA
A1.2		Loc. Dragoiesti, Str Fora, Nr. 23, Jud. Suceava	Nr. niveluri:1; S. construita la sol:38 mp; S. construita desfasurata:38 mp; ANEXA
A1.3		Loc. Dragoiesti, Str Fora, Nr. 23, Jud. Suceava	Nr. niveluri:1; S. construita la sol:29 mp; S. construita desfasurata:29 mp; ANEXA
A1.4		Loc. Dragoiesti, Str Fora, Nr. 23, Jud. Suceava	Nr. niveluri:1; S. construita la sol:8 mp; S. construita desfasurata:8 mp; ANEXA

B. Partea II. Proprietari și acte

Inscrieri privitoare la dreptul de proprietate și alte drepturi reale	Referințe
12594 / 18/03/2022	
Act Normativ nr. 7, din 13/03/1996 emis de PARLAMENTUL ROMANIEI;	
B1	A1
Intabulare, drept de PROPRIETATE, dobandit prin Lege, cota actuala 1/1, cota initiala 1/1 1) NEIDENTIFICAT NEIDENTIFICAT	
Act Administrativ nr. 1964, din 14/03/2022 emis de PRIMARIA COMUNEI DRAGOIESTI;	
B2	A1
Se noteaza posesia factica in favoarea lui 1) BRADATAN MIHAI 2) BRADATAN EMILIA	
Act Administrativ nr. 2526, din 31/03/2022 emis de PRIMARIA COMUNEI DRAGOIESTI;	
B3	A1.1, A1.2, A1.3, A1.4
Intabulare, drept de PROPRIETATE, dobandit prin Lege, cota actuala 1/1, cota initiala 1/1 1) BRADATAN EMILIA 2) BRADATAN MIHAI	

C. Partea III. SARCINI .

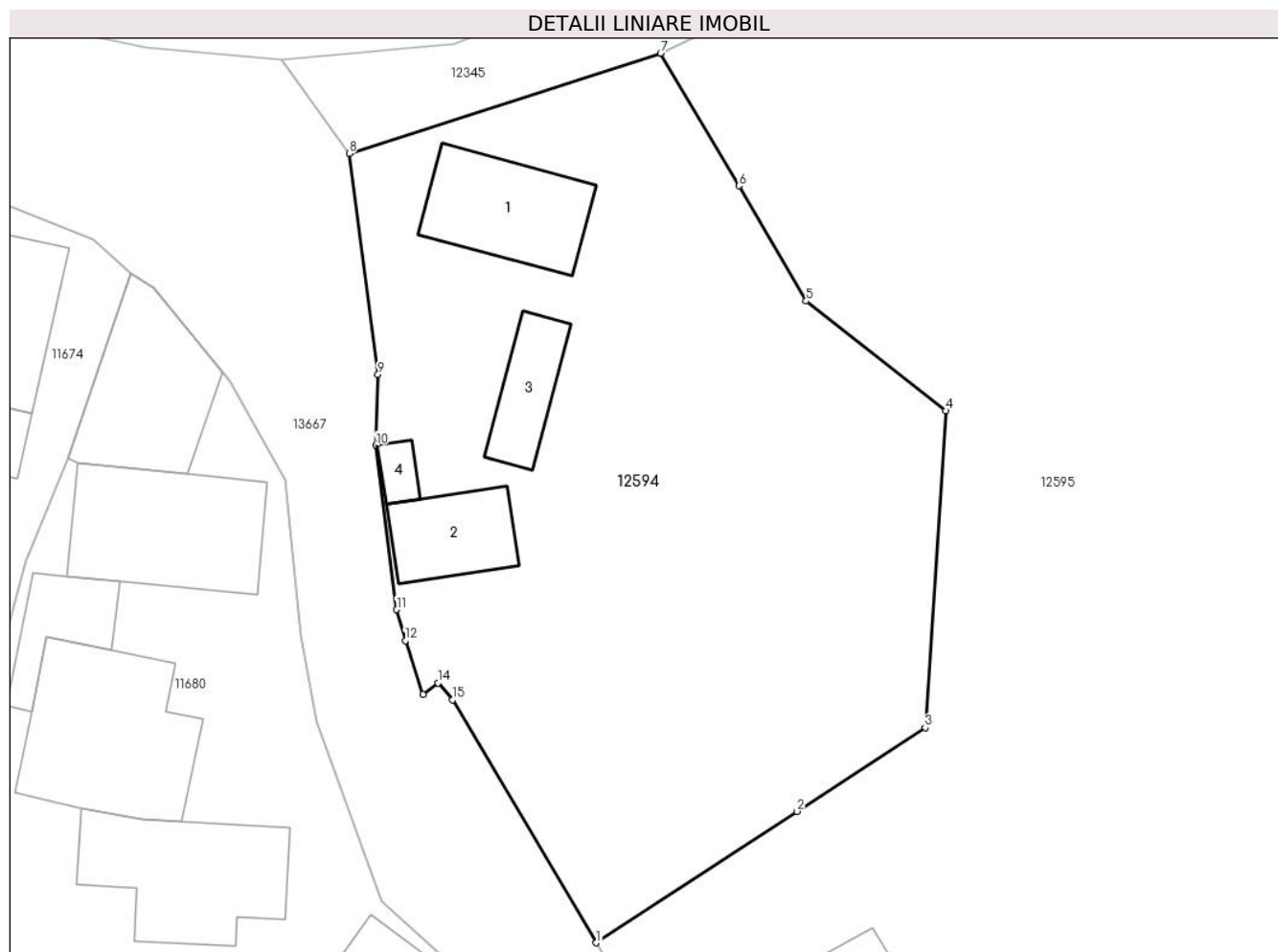
Inscrieri privind dezmembramintele dreptului de proprietate, drepturi reale de garanție și sarcini	Referințe
NU SUNT	

Anexa Nr. 1 La Partea I

Teren

Nr cadastral	Suprafața (mp)*	Observații / Referințe
	1.363	

* Suprafața este determinată în planul de proiecție Stereo 70.



Date referitoare la teren

Crt	Categorie folosință	Intravilan	Suprafața (mp)	Tarla	Parcelă	Nr. topo	Observații / Referințe
1	curți constructii	DA	1.363	-	-	-	

Date referitoare la construcții

Crt	Număr	Destinație construcție	Supraf. (mp)	Situație juridică	Observații / Referințe
A1.1		construcții de locuințe	59	Cu acte	Nr. niveluri:1; S. construita la sol:59 mp; S. construita desfasurata:59 mp; LOCUINTA
A1.2		construcții anexa	38	Cu acte	Nr. niveluri:1; S. construita la sol:38 mp; S. construita desfasurata:38 mp; ANEXA
A1.3		construcții anexa	29	Cu acte	Nr. niveluri:1; S. construita la sol:29 mp; S. construita desfasurata:29 mp; ANEXA
A1.4		construcții anexa	8	Cu acte	Nr. niveluri:1; S. construita la sol:8 mp; S. construita desfasurata:8 mp; ANEXA

Lungime Segmente

1) Valorile lungimilor segmentelor sunt obținute din proiecție în plan.

Punct început	X / Y	Punct sfârșit	X / Y	Lungime segment (** (m)
1	582.185,93 671.628,57	2	582.198,436 671.636,74	14.938

Punct început	X / Y	Punct sfârșit	X / Y	Lungime segment (** (m)
2	582.198,436 671.636,74	3	582.206,409 671.641,949	9.524
3	582.206,409 671.641,949	4	582.207,711 671.661,654	19.748
4	582.207,711 671.661,654	5	582.199,001 671.668,48	11.066
5	582.199,001 671.668,48	6	582.194,814 671.675,645	8.299
6	582.194,814 671.675,645	7	582.189,939 671.683,891	9.579
7	582.189,939 671.683,891	8	582.170,56 671.677,65	20.359
8	582.170,56 671.677,65	9	582.172,35 671.663,91	13.856
9	582.172,35 671.663,91	10	582.172,22 671.659,5	4.412
10	582.172,22 671.659,5	11	582.173,52 671.649,296	10.286
11	582.173,52 671.649,296	12	582.174,06 671.647,36	2.01
12	582.174,06 671.647,36	13	582.175,15 671.644,02	3.513
13	582.175,15 671.644,02	14	582.176,08 671.644,73	1.17
14	582.176,08 671.644,73	15	582.176,99 671.643,68	1.389
15	582.176,99 671.643,68	1	582.185,93 671.628,57	17.557

** Lungimile segmentelor sunt determinate în planul de proiecție Stereo 70 și sunt rotunjite la 1 milimetru.

*** Distanța dintre puncte este formată din segmente cumulate ce sunt mai mici decât valoarea 1 milimetru.

**DATE DESPRE IMOBILUL NR. 12595**

Oficiul de Cadastru și Publicitate Imobiliară SUCEAVA
Biroul de Cadastru și Publicitate Imobiliară Gura Humorului

A. Partea I. Descrierea imobilului

TEREN Intravilan

Adresa: Loc. Dragoiesti, Str Fora, Nr. 25, Jud. Suceava

Nr. Crt	Nr cadastral Nr. topografic	Suprafața* (mp)	Observații / Referințe
A1	31065	8.300	Sector cadastral:15 Teren neimprijmit;

Construcții

Crt	Nr cadastral Nr. topografic	Adresa	Observații / Referințe
A1.1	31065-C1	Loc. Dragoiesti, Str Fora, Nr. 25, Jud. Suceava	Nr. niveluri:1; S. construita la sol:103 mp; S. construita desfasurata:103 mp; LOCUINTA
A1.2	31065-C2	Loc. Dragoiesti, Str Fora, Nr. 25, Jud. Suceava	Nr. niveluri:1; S. construita la sol:107 mp; S. construita desfasurata:107 mp; LOCUINTA
A1.3	31065-C3	Loc. Dragoiesti, Str Fora, Nr. 25, Jud. Suceava	Nr. niveluri:1; S. construita la sol:26 mp; S. construita desfasurata:26 mp; ANEXA
A1.4	31065-C4	Loc. Dragoiesti, Str Fora, Nr. 25, Jud. Suceava	Nr. niveluri:1; S. construita la sol:126 mp; S. construita desfasurata:126 mp; ANEXA
A1.5	31065-C5	Loc. Dragoiesti, Str Fora, Nr. 25, Jud. Suceava	Nr. niveluri:1; S. construita la sol:59 mp; S. construita desfasurata:59 mp; ANEXA
A1.6	31065-C6	Loc. Dragoiesti, Str Fora, Nr. 25, Jud. Suceava	Nr. niveluri:1; S. construita la sol:51 mp; S. construita desfasurata:51 mp; ANEXA
A1.7		Loc. Dragoiesti, Str Fora, Nr. 25, Jud. Suceava	Nr. niveluri:1; S. construita la sol:189 mp; S. construita desfasurata:189 mp; ANEXA

B. Partea II. Proprietari și acte

Inscrieri privitoare la dreptul de proprietate și alte drepturi reale	Referințe
7023 / 09/06/2016	
Act Notarial nr. 227, din 19/01/2012 emis de BNP PETRU ATANASOAEI;	
B1	Intabulare, drept de PROPRIETATE, dobandit prin Conventie, cota actuala 1/1, cota initiala 1/1 1) RUSU ILIE 2) RUSU ILIE 3) RUSU ELENA
12595 / 18/03/2022	
Act Administrativ nr. 2526, din 31/03/2022 emis de PRIMARIA COMUNEI DRAGOIESTI;	
B1	Intabulare, drept de PROPRIETATE, dobandit prin Lege, cota actuala 1/1, cota initiala 1/1 1) RUSU ILIE 2) RUSU ELENA

C. Partea III. SARCINI .

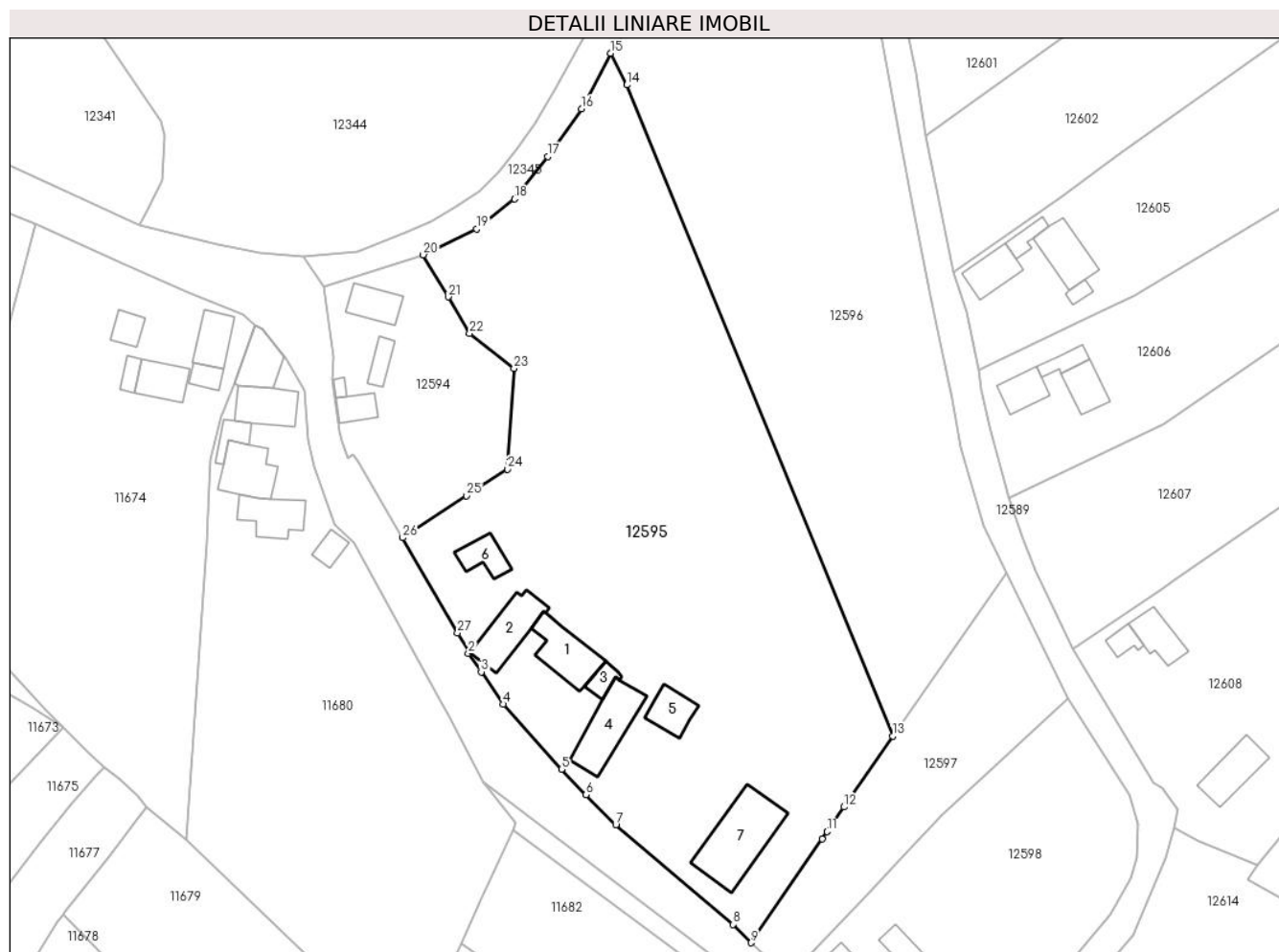
Inscrieri privind dezmembramintele dreptului de proprietate, drepturi reale de garanție și sarcini	Referințe
NU SUNT	

Anexa Nr. 1 La Partea I

Teren

Nr cadastral	Suprafața (mp)*	Observații / Referințe
31065	8.300	

* Suprafața este determinată în planul de proiecție Stereo 70.



Date referitoare la teren

Crt	Categorie folosință	Intravilan	Suprafața (mp)	Tarla	Parcelă	Nr. topo	Observații / Referințe
1	curți construcții	DA	2.160	-	-	-	
2	livada	DA	2.703	-	-	-	
3	arabil	DA	3.437	-	-	-	

Date referitoare la construcții

Crt	Număr	Destinație construcție	Supraf. (mp)	Situație juridică	Observații / Referințe
A1.1	31065-C1	construcții de locuințe	103	Cu acte	Nr. niveluri:1; S. construita la sol:103 mp; S. construita desfasurata:103 mp; LOCUINTA
A1.2	31065-C2	construcții de locuințe	107	Cu acte	Nr. niveluri:1; S. construita la sol:107 mp; S. construita desfasurata:107 mp; LOCUINTA
A1.3	31065-C3	construcții anexa	26	Cu acte	Nr. niveluri:1; S. construita la sol:26 mp; S. construita desfasurata:26 mp; ANEXA
A1.4	31065-C4	construcții anexa	126	Cu acte	Nr. niveluri:1; S. construita la sol:126 mp; S. construita desfasurata:126 mp; ANEXA
A1.5	31065-C5	construcții anexa	59	Cu acte	Nr. niveluri:1; S. construita la sol:59 mp; S. construita desfasurata:59 mp; ANEXA
A1.6	31065-C6	construcții anexa	51	Cu acte	Nr. niveluri:1; S. construita la sol:51 mp; S. construita desfasurata:51 mp; ANEXA
A1.7		construcții anexa	189	Cu acte	Nr. niveluri:1; S. construita la sol:189 mp; S. construita desfasurata:189 mp; ANEXA

Lungime Segmente

1) Valorile lungimilor segmentelor sunt obținute din proiecție în plan.

Punct început	X / Y	Punct sfârșit	X / Y	Lungime segment (** (m)
1	582.198,953 671.606,184	2	582.198,736 671.605,909	0.35
3	582.201,285 671.602,315	4	582.205,54 671.596,0	7.615
5	582.217,01 671.583,28	6	582.221,764 671.578,281	6.899
7	582.227,63 671.572,42	8	582.250,59 671.552,91	30.13
9	582.254,073 671.549,355	10	582.267,985 671.569,667	24.62
11	582.268,953 671.571,081	12	582.272,262 671.575,911	5.855
13	582.281,779 671.589,806	14	582.229,799 671.717,108	137.505
15	582.226,644 671.723,292	16	582.220,925 671.712,39	12.311
17	582.214,265 671.703,067	18	582.207,787 671.694,801	10.502
19	582.200,353 671.688,909	20	582.189,939 671.683,891	11.56
21	582.194,814 671.675,645	22	582.199,001 671.668,48	8.299
23	582.207,711 671.661,654	24	582.206,409 671.641,949	19.748
25	582.198,436 671.636,74	26	582.185,93 671.628,57	14.938
27	582.196,65 671.609,92	1	582.198,953 671.606,184	4.389

Punct început	X / Y	Punct sfârșit	X / Y	Lungime segment (** (m)
2	582.198,736 671.605,909	3	582.201,285 671.602,315	4.406
4	582.205,54 671.596,0	5	582.217,01 671.583,28	17.128
6	582.221,764 671.578,281	7	582.227,63 671.572,42	8.292
8	582.250,59 671.552,91	9	582.254,073 671.549,355	4.977
10	582.267,985 671.569,667	11	582.268,953 671.571,081	1.714
12	582.272,262 671.575,911	13	582.281,779 671.589,806	16.842
14	582.229,799 671.717,108	15	582.226,644 671.723,292	6.942
16	582.220,925 671.712,39	17	582.214,265 671.703,067	11.457
18	582.207,787 671.694,801	19	582.200,353 671.688,909	9.486
20	582.189,939 671.683,891	21	582.194,814 671.675,645	9.579
22	582.199,001 671.668,48	23	582.207,711 671.661,654	11.066
24	582.206,409 671.641,949	25	582.198,436 671.636,74	9.524
26	582.185,93 671.628,57	27	582.196,65 671.609,92	21.511

** Lungimile segmentelor sunt determinate în planul de proiecție Stereo 70 și sunt rotunjite la 1 milimetru.

*** Distanța dintre puncte este formată din segmente cumulate ce sunt mai mici decât valoarea 1 milimetru.

**DATE DESPRE IMOBILUL NR. 12596**

Oficiul de Cadastru și Publicitate Imobiliară SUCEAVA
Biroul de Cadastru și Publicitate Imobiliară Gura Humorului

A. Partea I. Descrierea imobilului

TEREN Intravilan

Adresa: Loc. Dragoiesti, Str Fora, Jud. Suceava

Nr. Crt	Nr cadastral Nr. topografic	Suprafața* (mp)	Observații / Referințe
A1	31066	Din acte: 7.400 Masurata: 6.237	Sector cadastral:15 Teren neimprejmuit;

B. Partea II. Proprietari și acte

Inscrieri privitoare la dreptul de proprietate și alte drepturi reale		Referințe
7024 / 09/06/2016		
Act Administrativ nr. 227, din 19/01/2012 emis de BNP PETRU ATANASOAEI;		
B1	Intabulare, drept de PROPRIETATE, dobandit prin Conventie, cota actuala 1/1, cota initiala 1/1 1) RUSU ILIE	A1

C. Partea III. SARCINI .

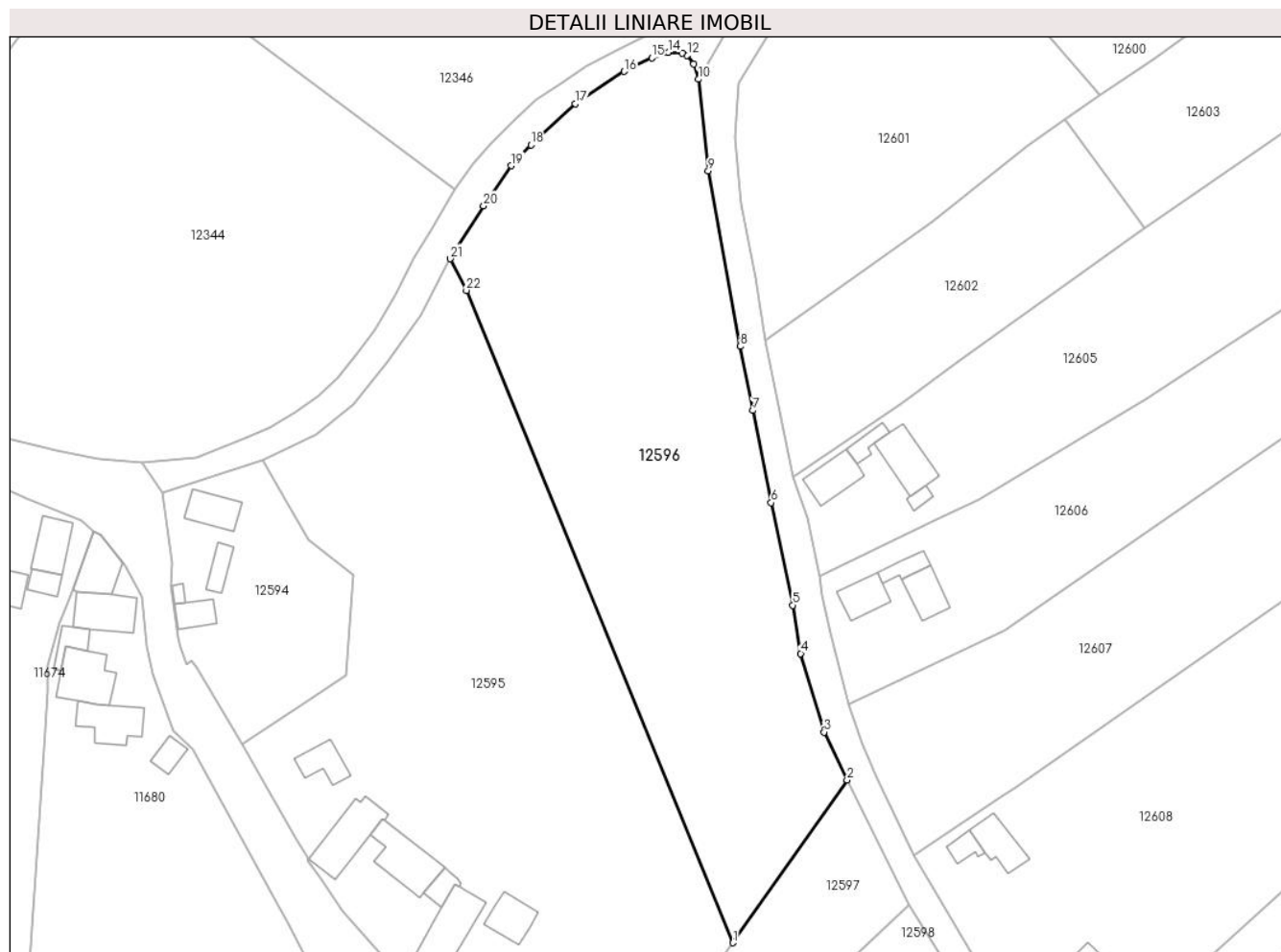
Inscrieri privind dezmembramintele dreptului de proprietate, drepturi reale de garanție și sarcini	Referințe
NU SUNT	

Anexa Nr. 1 La Partea I

Teren

Nr cadastral	Suprafața (mp)*	Observații / Referințe
31066	Din acte: 7.400 Masurata: 6.237	

* Suprafața este determinată în planul de proiecție Stereo 70.



Date referitoare la teren

Crt	Categorie folosință	Intra vilan	Suprafața (mp)	Tarla	Parcelă	Nr. topo	Observații / Referințe
1	arabil	DA	6.237	-	-	-	

Lungime Segmente

1) Valorile lungimilor segmentelor sunt obținute din proiecție în plan.

Punct început	X / Y	Punct sfârșit	X / Y	Lungime segment (** (m)
1	582.281,779 671.589,806	2	582.304,105 671.621,605	38.854
3	582.299,595 671.630,915	4	582.295,04 671.646,24	15.988
5	582.293,5 671.655,68	6	582.289,28 671.675,67	20.431
7	582.285,7 671.693,67	8	582.283,25 671.706,19	12.757
9	582.277,002 671.740,455	10	582.275,044 671.758,313	17.965

Punct început	X / Y	Punct sfârșit	X / Y	Lungime segment (** (m)
2	582.304,105 671.621,605	3	582.299,595 671.630,915	10.345
4	582.295,04 671.646,24	5	582.293,5 671.655,68	9.565
6	582.289,28 671.675,67	7	582.285,7 671.693,67	18.353
8	582.283,25 671.706,19	9	582.277,002 671.740,455	34.83
10	582.275,044 671.758,313	11	582.274,12 671.761,26	3.088

Punct început	X / Y	Punct sfârșit	X / Y	Lungime segment (** (m)
11	582.274,12 671.761,26	12	582.272,916 671.762,959	2.082
13	582.271,941 671.763,368	14	582.269,188 671.763,549	2.759
15	582.265,965 671.762,499	16	582.260,614 671.759,85	5.971
17	582.251,086 671.753,516	18	582.242,389 671.745,488	11.836
19	582.238,574 671.741,427	20	582.233,159 671.733,612	9.508
21	582.226,644 671.723,292	22	582.229,799 671.717,108	6.942

Punct început	X / Y	Punct sfârșit	X / Y	Lungime segment (** (m)
12	582.272,916 671.762,959	13	582.271,941 671.763,368	1.057
14	582.269,188 671.763,549	15	582.265,965 671.762,499	3.39
16	582.260,614 671.759,85	17	582.251,086 671.753,516	11.441
18	582.242,389 671.745,488	19	582.238,574 671.741,427	5.572
20	582.233,159 671.733,612	21	582.226,644 671.723,292	12.204
22	582.229,799 671.717,108	1	582.281,779 671.589,806	137.505

** Lungimile segmentelor sunt determinate în planul de proiecție Stereo 70 și sunt rotunjite la 1 milimetru.

*** Distanța dintre puncte este formată din segmente cumulate ce sunt mai mici decât valoarea 1 milimetru.

**DATE DESPRE IMOBILUL NR. 12597**

Oficiul de Cadastru și Publicitate Imobiliară SUCEAVA
Biroul de Cadastru și Publicitate Imobiliară Gura Humorului

A. Partea I. Descrierea imobilului

TEREN Intravilan

Adresa: Loc. Dragoiesti, Str Fora, Jud. Suceava

Nr. Crt	Nr cadastral Nr. topografic	Suprafața* (mp)	Observații / Referințe
A1	31810	1.400	Sector cadastral:15 Teren neimprejmuit;

B. Partea II. Proprietari și acte

Inscrieri privitoare la dreptul de proprietate și alte drepturi reale	Referințe
24039 / 07/11/2023	
Act Notarial nr. 5828, din 06/11/2023 emis de N.P. Busuioc Ovidiu;	
B1	A1
Intabulare, drept de PROPRIETATE bun comun, dobandit prin Conventie, cota actuala 1/1, cota initiala 1/1	
1) RUSU ADRIAN-DUMITRU	
2) RUSU IONELA-CAMELIA	

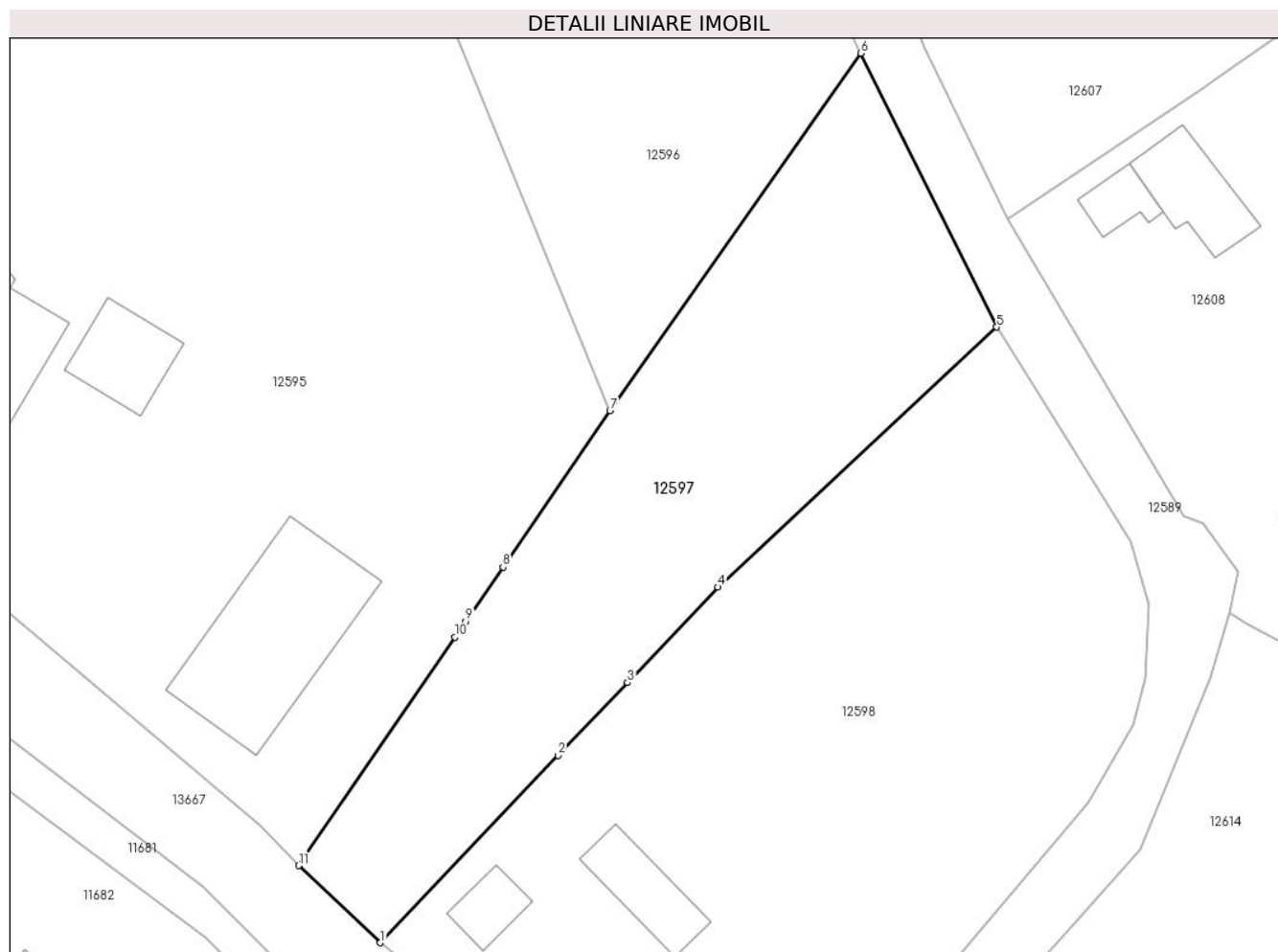
C. Partea III. SARCINI .

Inscrieri privind dezmembramintele dreptului de proprietate, drepturi reale de garanție și sarcini	Referințe
NU SUNT	

Anexa Nr. 1 La Partea I**Teren**

Nr cadastral	Suprafața (mp)*	Observații / Referințe
31810	1.400	

* Suprafața este determinată în planul de proiecție Stereo 70.

**Date referitoare la teren**

Crt	Categorie folosință	Intravilan	Suprafața (mp)	Tarla	Parcelă	Nr. topo	Observații / Referințe
1	curți constructii	DA	400	-	-	-	
2	arabil	DA	1.000	-	-	-	

Lungime Segmente

1) Valorile lungimilor segmentelor sunt obținute din proiecție în plan.

Punct început	X / Y	Punct sfârșit	X / Y	Lungime segment (** (m)
1	582.261,328 671.542,487	2	582.277,163 671.559,14	22.98
2	582.277,163 671.559,14	3	582.283,329 671.565,625	8.948
3	582.283,329 671.565,625	4	582.291,406 671.574,119	11.721
4	582.291,406 671.574,119	5	582.316,202 671.597,247	33.908

Punct început	X / Y	Punct sfârșit	X / Y	Lungime segment (** (m)
5	582.316,202 671.597,247	6	582.304,105 671.621,605	27.196
6	582.304,105 671.621,605	7	582.281,779 671.589,806	38.854
7	582.281,779 671.589,806	8	582.272,262 671.575,911	16.842
8	582.272,262 671.575,911	9	582.268,953 671.571,081	5.855
9	582.268,953 671.571,081	10	582.267,985 671.569,667	1.714
10	582.267,985 671.569,667	11	582.254,073 671.549,355	24.62
11	582.254,073 671.549,355	1	582.261,328 671.542,487	9.99

** Lungimile segmentelor sunt determinate în planul de proiecție Stereo 70 și sunt rotunjite la 1 milimetru.

*** Distanța dintre puncte este formată din segmente cumulate ce sunt mai mici decât valoarea 1 milimetru.

**DATE DESPRE IMOBILUL NR. 12598**

Oficiul de Cadastru și Publicitate Imobiliară SUCEAVA
Biroul de Cadastru și Publicitate Imobiliară Gura Humorului

A. Partea I. Descrierea imobilului

TEREN Intravilan

Adresa: Loc. Dragoiesti, Str Fora, Nr. 27, Jud. Suceava

Nr. Crt	Nr cadastral Nr. topografic	Suprafața* (mp)	Observații / Referințe
A1		2.588	Sector cadastral:15 Teren neimprijmit;

Construcții

Crt	Nr cadastral Nr. topografic	Adresa	Observații / Referințe
A1.1		Loc. Dragoiesti, Str Fora, Nr. 27, Jud. Suceava	Nr. niveluri:1; S. construita la sol:54 mp; S. construita desfasurata:54 mp; LOCUINTA
A1.2		Loc. Dragoiesti, Str Fora, Nr. 27, Jud. Suceava	Nr. niveluri:1; S. construita la sol:29 mp; S. construita desfasurata:29 mp; ANEXA

B. Partea II. Proprietari și acte

Inscrieri privitoare la dreptul de proprietate și alte drepturi reale		Referințe
12598 / 18/03/2022		
Act Normativ nr. 7, din 13/03/1996 emis de PARLAMENTUL ROMANIEI;		
B1	Intabulare, drept de PROPRIETATE, dobandit prin Lege, cota actuala 1/1, cota initiala 1/1 1) NEIDENTIFICAT NEIDENTIFICAT	A1
Act Administrativ nr. 1965, din 14/03/2022 emis de PRIMARIA COMUNEI DRAGOIESTI;		
B2	Se noteaza posesia factica in favoarea lui 1) RUSU FLORIN-CONSTANIN	A1
Act Administrativ nr. 2526, din 31/03/2022 emis de PRIMARIA COMUNEI DRAGOIESTI;		
B3	Intabulare, drept de PROPRIETATE, dobandit prin Lege, cota actuala 1/1, cota initiala 1/1 1) RUSU FLORIN-CONSTANIN	A1.1, A1.2

C. Partea III. SARCINI .

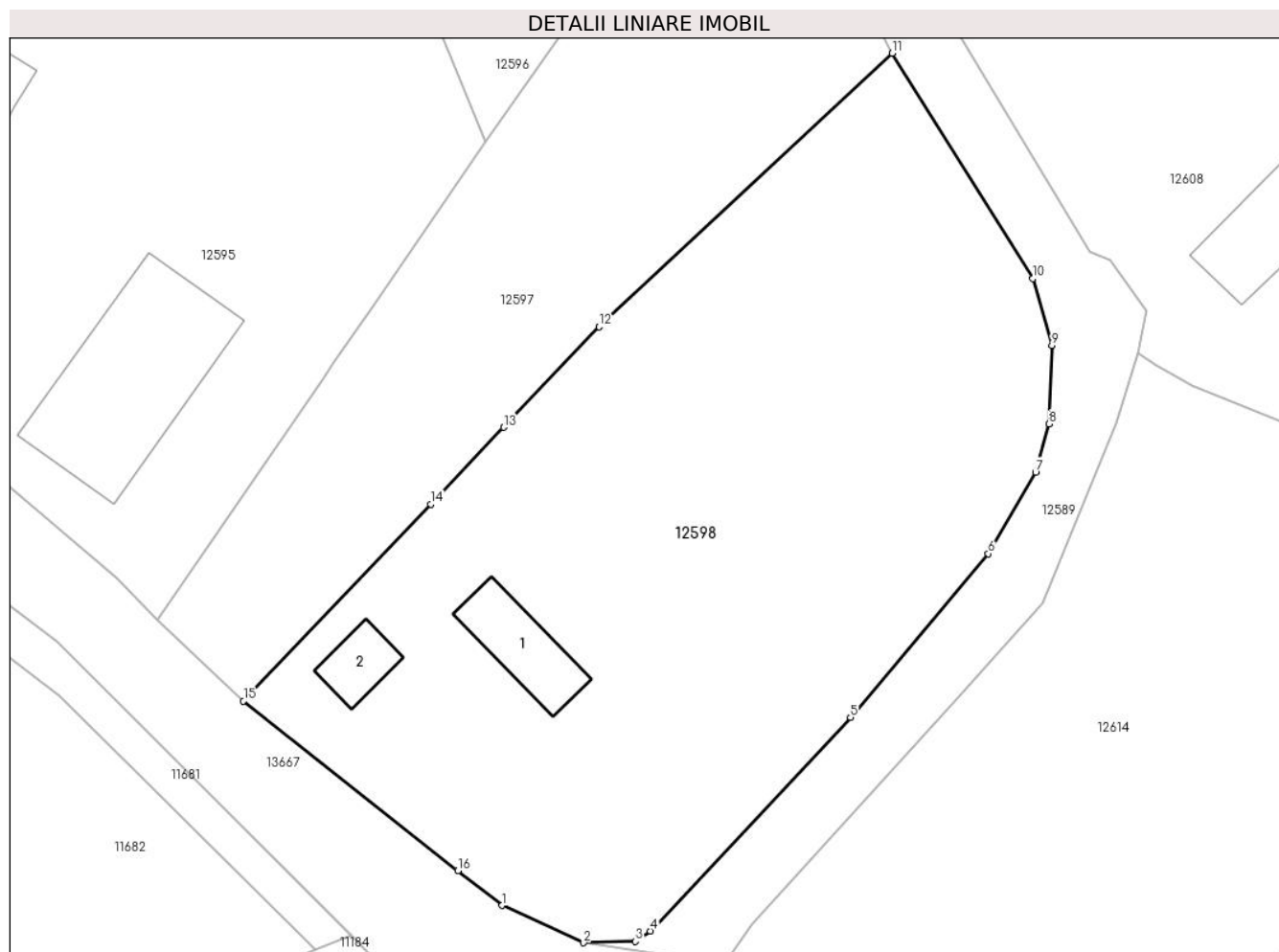
Inscrieri privind dezmembramintele dreptului de proprietate, drepturi reale de garanție și sarcini	Referințe
NU SUNT	

Anexa Nr. 1 La Partea I

Teren

Nr cadastral	Suprafața (mp)*	Observații / Referințe
	2.588	

* Suprafața este determinată în planul de proiecție Stereo 70.



Date referitoare la teren

Crt	Categorie folosință	Intravilan	Suprafața (mp)	Tarla	Parcelă	Nr. topo	Observații / Referințe
1	curți constructii	DA	472	-	-	-	
3	arabil	DA	2.117	-	-	-	

Date referitoare la construcții

Crt	Număr	Destinație construcție	Supraf. (mp)	Situație juridică	Observații / Referințe
A1.1		construcții de locuințe	54	Cu acte	Nr. niveluri:1; S. construita la sol:54 mp; S. construita desfasurata:54 mp; LOCUINTA
A1.2		construcții anexa	29	Cu acte	Nr. niveluri:1; S. construita la sol:29 mp; S. construita desfasurata:29 mp; ANEXA

Lungime Segmente

1) Valorile lungimilor segmentelor sunt obținute din proiecție în plan.

Punct început	X / Y	Punct sfârșit	X / Y	Lungime segment (** (m)
1	582.283,19 671.525,21	2	582.290,1 671.522,06	7.594
2	582.290,1 671.522,06	3	582.294,48 671.522,18	4.382

Punct început	X / Y	Punct sfârșit	X / Y	Lungime segment (** (m)
3	582.294,48 671.522,18	4	582.295,74 671.523,06	1.537
4	582.295,74 671.523,06	5	582.312,67 671.541,11	24.747
5	582.312,67 671.541,11	6	582.324,33 671.554,95	18.097
6	582.324,33 671.554,95	7	582.328,32 671.561,84	7.962
7	582.328,32 671.561,84	8	582.329,46 671.565,92	4.236
8	582.329,46 671.565,92	9	582.329,7 671.572,56	6.644
9	582.329,7 671.572,56	10	582.328,1 671.578,22	5.882
10	582.328,1 671.578,22	11	582.316,202 671.597,247	22.441
11	582.316,202 671.597,247	12	582.291,406 671.574,119	33.908
12	582.291,406 671.574,119	13	582.283,329 671.565,625	11.721
13	582.283,329 671.565,625	14	582.277,163 671.559,14	8.948
14	582.277,163 671.559,14	15	582.261,328 671.542,487	22.98
15	582.261,328 671.542,487	16	582.279,464 671.528,155	23.115
16	582.279,464 671.528,155	1	582.283,19 671.525,21	4.749

** Lungimile segmentelor sunt determinate în planul de proiecție Stereo 70 și sunt rotunjite la 1 milimetru.

*** Distanța dintre puncte este formată din segmente cumulate ce sunt mai mici decât valoarea 1 milimetru.

**DATE DESPRE IMOBILUL NR. 12599**

Oficiul de Cadastru și Publicitate Imobiliară SUCEAVA
 Biroul de Cadastru și Publicitate Imobiliară Gura Humorului

A. Partea I. Descrierea imobilului

TEREN Intravilan

Adresa: Loc. Dragoiesti, Str Fora, Jud. Suceava

Nr. Crt	Nr cadastral Nr. topografic	Suprafața* (mp)	Observații / Referințe
A1		1.083	Sector cadastral:15 Teren neimprejmuit;

B. Partea II. Proprietari și acte

Inscrieri privitoare la dreptul de proprietate și alte drepturi reale		Referințe
12599 / 18/03/2022		
Act Normativ nr. 7, din 13/03/1996 emis de PARLAMENTUL ROMANIEI;		
B1	Inscrierea provizorie, drept de PROPRIETATE, dobandit prin Lege, cota actuala 1/1, cota initiala 1/1 1) COMUNA DRAGOIESTI, CIF:4441190	A1

C. Partea III. SARCINI .

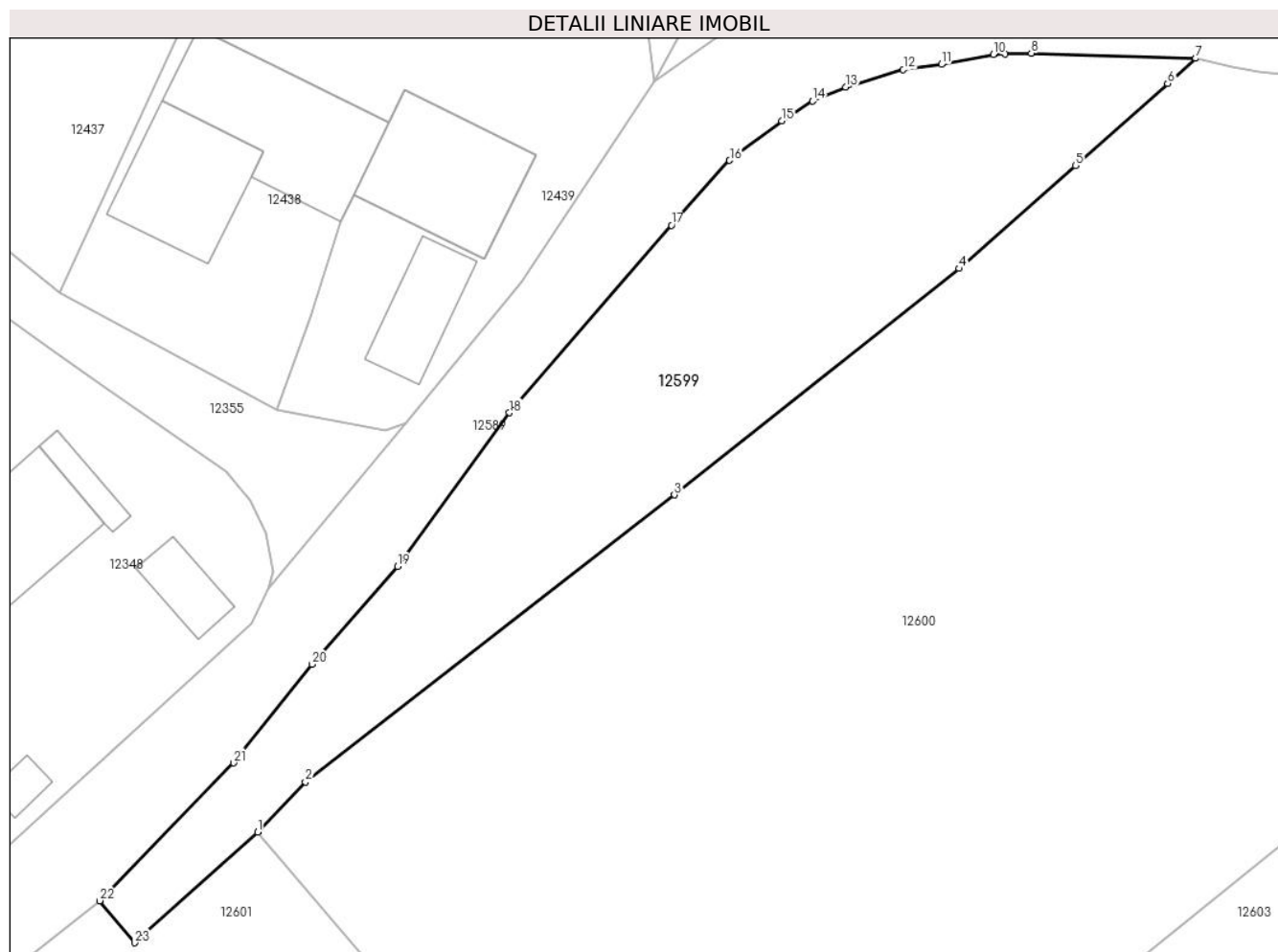
Inscrieri privind dezmembramintele dreptului de proprietate, drepturi reale de garanție și sarcini	Referințe
NU SUNT	

Anexa Nr. 1 La Partea I

Teren

Nr cadastral	Suprafața (mp)*	Observații / Referințe
	1.083	

* Suprafața este determinată în planul de proiecție Stereo 70.



Date referitoare la teren

Crt	Categorie folosință	Intra vilan	Suprafața (mp)	Tarla	Parcelă	Nr. topo	Observații / Referințe
1	arabil	DA	1.083	-	-	-	

Lungime Segmente

1) Valorile lungimilor segmentelor sunt obținute din proiecție în plan.

Punct început	X / Y	Punct sfârșit	X / Y	Lungime segment (** (m)
1	582.322,609 671.791,242	2	582.326,207 671.795,02	5.217
3	582.354,068 671.816,685	4	582.375,589 671.833,764	27.474
5	582.384,358 671.841,537	6	582.391,314 671.847,736	9.317
7	582.393,44 671.849,63	8	582.381,021 671.850,012	12.425
9	582.379,054 671.849,976	10	582.378,15 671.849,92	0.906

Punct început	X / Y	Punct sfârșit	X / Y	Lungime segment (** (m)
2	582.326,207 671.795,02	3	582.354,068 671.816,685	35.293
4	582.375,589 671.833,764	5	582.384,358 671.841,537	11.718
6	582.391,314 671.847,736	7	582.393,44 671.849,63	2.847
8	582.381,021 671.850,012	9	582.379,054 671.849,976	1.967
10	582.378,15 671.849,92	11	582.374,236 671.849,175	3.984

Punct început	X / Y	Punct sfârșit	X / Y	Lungime segment (** (m)
11	582.374,236 671.849,175	12	582.371,35 671.848,78	2.913
13	582.366,99 671.847,47	14	582.364,5 671.846,4	2.71
15	582.362,17 671.844,91	16	582.358,242 671.841,921	4.936
17	582.353,84 671.837,04	18	582.341,62 671.822,88	18.704
19	582.333,161 671.811,281	20	582.326,71 671.803,89	9.81
21	582.320,783 671.796,452	22	582.310,66 671.786,05	14.515
23	582.313,321 671.782,885	1	582.322,609 671.791,242	12.494

Punct început	X / Y	Punct sfârșit	X / Y	Lungime segment (** (m)
12	582.371,35 671.848,78	13	582.366,99 671.847,47	4.553
14	582.364,5 671.846,4	15	582.362,17 671.844,91	2.766
16	582.358,242 671.841,921	17	582.353,84 671.837,04	6.573
18	582.341,62 671.822,88	19	582.333,161 671.811,281	14.356
20	582.326,71 671.803,89	21	582.320,783 671.796,452	9.511
22	582.310,66 671.786,05	23	582.313,321 671.782,885	4.135

** Lungimile segmentelor sunt determinate în planul de proiecție Stereo 70 și sunt rotunjite la 1 milimetru.

*** Distanța dintre puncte este formată din segmente cumulate ce sunt mai mici decât valoarea 1 milimetru.

**DATE DESPRE IMOBILUL NR. 12600**

Oficiul de Cadastru și Publicitate Imobiliară SUCEAVA
Biroul de Cadastru și Publicitate Imobiliară Gura Humorului

A. Partea I. Descrierea imobilului

TEREN Intravilan

Adresa: Loc. Dragoiesti, Str Fora, Nr. 65, Jud. Suceava

Nr. Crt	Nr cadastral Nr. topografic	Suprafața* (mp)	Observații / Referințe
A1		5.061	Sector cadastral:15 Teren neimprijmit;

Construcții

Crt	Nr cadastral Nr. topografic	Adresa	Observații / Referințe
A1.1		Loc. Dragoiesti, Str Fora, Nr. 65, Jud. Suceava	Nr. niveluri:1; S. construita la sol:67 mp; S. construita desfasurata:67 mp; LOCUINTA
A1.2		Loc. Dragoiesti, Str Fora, Nr. 65, Jud. Suceava	Nr. niveluri:1; S. construita la sol:99 mp; S. construita desfasurata:99 mp; ANEXA
A1.3		Loc. Dragoiesti, Str Fora, Nr. 65, Jud. Suceava	Nr. niveluri:1; S. construita la sol:24 mp; S. construita desfasurata:24 mp; ANEXA
A1.4		Loc. Dragoiesti, Str Fora, Nr. 65, Jud. Suceava	Nr. niveluri:1; S. construita la sol:22 mp; S. construita desfasurata:22 mp; ANEXA

B. Partea II. Proprietari și acte

Inscrieri privitoare la dreptul de proprietate și alte drepturi reale	Referințe
12600 / 18/03/2022	
Act Normativ nr. 7, din 13/03/1996 emis de PARLAMENTUL ROMANIEI;	
B1	A1
Intabulare, drept de PROPRIETATE, dobandit prin Lege, cota actuala 1/1, cota initiala 1/1 1) NEIDENTIFICAT NEIDENTIFICAT	
Act Administrativ nr. 1963, din 14/03/2022 emis de PRIMARIA COMUNEI DRAGOIESTI;	
B2	A1
Se noteaza posesia factica in favoarea lui 1) ATEODORESI FLORIN 2) ATEODORESI GABRIELA	
Act Administrativ nr. 2526, din 31/03/2022 emis de PRIMARIA COMUNEI DRAGOIESTI;	
B3	A1.1, A1.2, A1.3, A1.4
Intabulare, drept de PROPRIETATE, dobandit prin Lege, cota actuala 1/1, cota initiala 1/1 1) ATEODORESI FLORIN 2) ATEODORESI GABRIELA	

C. Partea III. SARCINI .

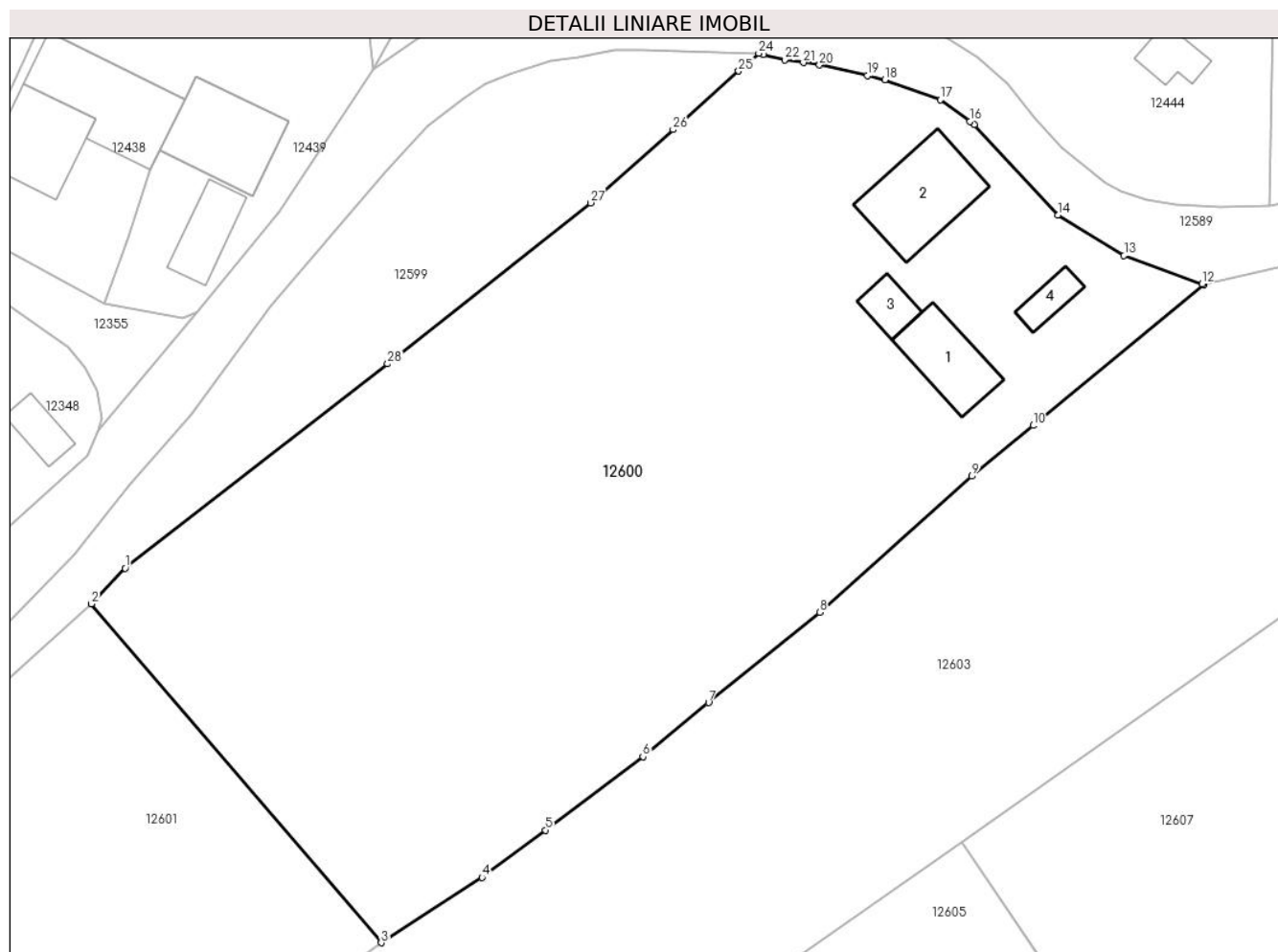
Inscrieri privind dezmembramintele dreptului de proprietate, drepturi reale de garanție și sarcini	Referințe
NU SUNT	

Anexa Nr. 1 La Partea I

Teren

Nr cadastral	Suprafața (mp)*	Observații / Referințe
	5.061	

* Suprafața este determinată în planul de proiecție Stereo 70.



Date referitoare la teren

Crt	Categorie folosință	Intravilan	Suprafața (mp)	Tarla	Parcelă	Nr. topo	Observații / Referințe
1	curți constructii	DA	869	-	-	-	
2	arabil	DA	4.192	-	-	-	

Date referitoare la construcții

Crt	Număr	Destinație construcție	Supraf. (mp)	Situație juridică	Observații / Referințe
A1.1		construcții de locuințe	67	Cu acte	Nr. niveluri:1; S. construita la sol:67 mp; S. construita desfasurata:67 mp; LOCUINTA
A1.2		construcții anexa	99	Cu acte	Nr. niveluri:1; S. construita la sol:99 mp; S. construita desfasurata:99 mp; ANEXA
A1.3		construcții anexa	24	Cu acte	Nr. niveluri:1; S. construita la sol:24 mp; S. construita desfasurata:24 mp; ANEXA
A1.4		construcții anexa	22	Cu acte	Nr. niveluri:1; S. construita la sol:22 mp; S. construita desfasurata:22 mp; ANEXA

Lungime Segmente

1) Valorile lungimilor segmentelor sunt obținute din proiecție în plan.

Punct început	X / Y	Punct sfârșit	X / Y	Lungime segment (** (m)	Punct început	X / Y	Punct sfârșit	X / Y	Lungime segment (** (m)
---------------	-------	---------------	-------	-------------------------	---------------	-------	---------------	-------	-------------------------

Punct început	X / Y	Punct sfârșit	X / Y	Lungime segment (** (m)
1	582.326,207 671.795,02	2	582.322,609 671.791,242	5.217
3	582.353,367 671.755,298	4	582.364,085 671.762,222	12.76
5	582.370,799 671.767,245	6	582.381,143 671.775,033	12.948
7	582.388,12 671.780,768	8	582.399,912 671.790,329	15.181
9	582.416,036 671.804,774	10	582.422,563 671.810,148	8.455
11	582.440,7 671.825,12	12	582.440,511 671.825,187	0.201
13	582.432,202 671.828,159	14	582.425,19 671.832,45	8.221
15	582.416,307 671.842,059	16	582.415,843 671.842,4	0.576
17	582.412,706 671.844,706	18	582.406,824 671.846,824	6.252
19	582.404,962 671.847,243	20	582.399,887 671.848,386	5.202
21	582.398,168 671.848,643	22	582.396,196 671.848,937	1.994
23	582.393,928 671.849,507	24	582.393,44 671.849,63	0.503
25	582.391,314 671.847,736	26	582.384,358 671.841,537	9.317
27	582.375,589 671.833,764	28	582.354,068 671.816,685	27.474

Punct început	X / Y	Punct sfârșit	X / Y	Lungime segment (** (m)
2	582.322,609 671.791,242	3	582.353,367 671.755,298	47.308
4	582.364,085 671.762,222	5	582.370,799 671.767,245	8.385
6	582.381,143 671.775,033	7	582.388,12 671.780,768	9.032
8	582.399,912 671.790,329	9	582.416,036 671.804,774	21.648
10	582.422,563 671.810,148	11	582.440,7 671.825,12	23.518
12	582.440,511 671.825,187	13	582.432,202 671.828,159	8.825
14	582.425,19 671.832,45	15	582.416,307 671.842,059	13.086
16	582.415,843 671.842,4	17	582.412,706 671.844,706	3.893
18	582.406,824 671.846,824	19	582.404,962 671.847,243	1.909
20	582.399,887 671.848,386	21	582.398,168 671.848,643	1.738
22	582.396,196 671.848,937	23	582.393,928 671.849,507	2.339
24	582.393,44 671.849,63	25	582.391,314 671.847,736	2.847
26	582.384,358 671.841,537	27	582.375,589 671.833,764	11.718
28	582.354,068 671.816,685	1	582.326,207 671.795,02	35.293

** Lungimile segmentelor sunt determinate în planul de proiecție Stereo 70 și sunt rotunjite la 1 milimetru.

*** Distanța dintre puncte este formată din segmente cumulate ce sunt mai mici decât valoarea 1 milimetru.

**DATE DESPRE IMOBILUL NR. 12601**

Oficiul de Cadastru și Publicitate Imobiliară SUCEAVA
 Biroul de Cadastru și Publicitate Imobiliară Gura Humorului

A. Partea I. Descrierea imobilului

TEREN Intravilan

Adresa: Loc. Dragoiesti, Str Fora, Jud. Suceava

Nr. Crt	Nr cadastral Nr. topografic	Suprafața* (mp)	Observații / Referințe
A1	34271	3.200	Sector cadastral:15 Teren neimprejmuit;

B. Partea II. Proprietari și acte

Inscrieri privitoare la dreptul de proprietate și alte drepturi reale	Referințe
9035 / 07/04/2023	
Act Normativ nr. 1616, din 16/02/1996 emis de COMISIA JUDETEANA SUCEAVA;	
B1	A1
Intabulare, drept de PROPRIETATE, dobandit prin Reconstituire, cota actuala 1/1, cota initiala 1/1	
1) MIU ANA-LIVIA	

C. Partea III. SARCINI .

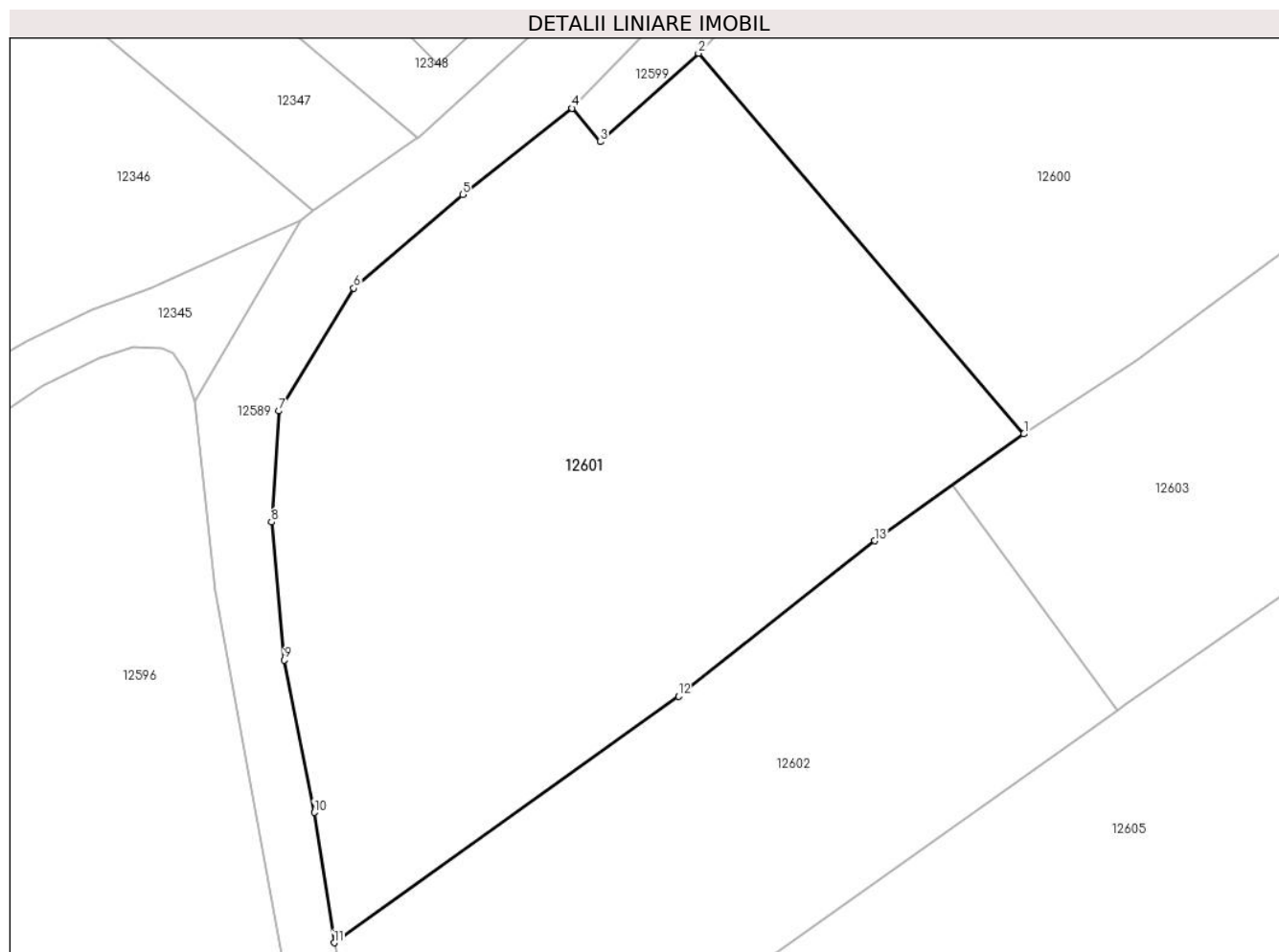
Inscrieri privind dezmembramintele dreptului de proprietate, drepturi reale de garanție și sarcini	Referințe
NU SUNT	

Anexa Nr. 1 La Partea I

Teren

Nr cadastral	Suprafața (mp)*	Observații / Referințe
34271	3.200	

* Suprafața este determinată în planul de proiecție Stereo 70.



Date referitoare la teren

Crt	Categorie folosință	Intra vilan	Suprafața (mp)	Tarla	Parcelă	Nr. topo	Observații / Referințe
1	arabil	DA	3.200	-	-	-	

Lungime Segmente

1) Valorile lungimilor segmentelor sunt obținute din proiecție în plan.

Punct început	X / Y	Punct sfârșit	X / Y	Lungime segment (** (m)
1	582.353,367 671.755,298	2	582.322,609 671.791,242	47.308
2	582.322,609 671.791,242	3	582.313,321 671.782,885	12.494
3	582.313,321 671.782,885	4	582.310,66 671.786,05	4.135
4	582.310,66 671.786,05	5	582.300,32 671.777,9	13.166
5	582.300,32 671.777,9	6	582.290,04 671.769,06	13.558

Punct început	X / Y	Punct sfârșit	X / Y	Lungime segment (** (m)
6	582.290,04 671.769,06	7	582.282,97 671.757,46	13.585
7	582.282,97 671.757,46	8	582.282,251 671.746,979	10.506
8	582.282,251 671.746,979	9	582.283,45 671.733,93	13.104
9	582.283,45 671.733,93	10	582.286,3 671.719,54	14.67
10	582.286,3 671.719,54	11	582.288,19 671.707,24	12.444
11	582.288,19 671.707,24	12	582.320,724 671.730,505	39.997
12	582.320,724 671.730,505	13	582.339,244 671.745,204	23.644
13	582.339,244 671.745,204	1	582.353,367 671.755,298	17.359

** Lungimile segmentelor sunt determinate în planul de proiecție Stereo 70 și sunt rotunjite la 1 milimetru.

*** Distanța dintre puncte este formată din segmente cumulate ce sunt mai mici decât valoarea 1 milimetru.

**DATE DESPRE IMOBILUL NR. 12602**

Oficiul de Cadastru și Publicitate Imobiliară SUCEAVA
Biroul de Cadastru și Publicitate Imobiliară Gura Humorului

A. Partea I. Descrierea imobilului

TEREN Intravilan

Adresa: Loc. Dragoiesti, Str Fora, Jud. Suceava

Nr. Crt	Nr cadastral Nr. topografic	Suprafața* (mp)	Observații / Referințe
A1		1.996	Sector cadastral:15 Teren neimprejmuit;

B. Partea II. Proprietari și acte

Inscrieri privitoare la dreptul de proprietate și alte drepturi reale		Referințe
12602 / 18/03/2022		
Act Normativ nr. 7, din 13/03/1996 emis de PARLAMENTUL ROMANIEI;		
B1	Inscrierea provizorie, drept de PROPRIETATE, dobandit prin Lege, cota actuala 1/1, cota initiala 1/1 1) COMUNA DRAGOIESTI, CIF:4441190	A1

C. Partea III. SARCINI .

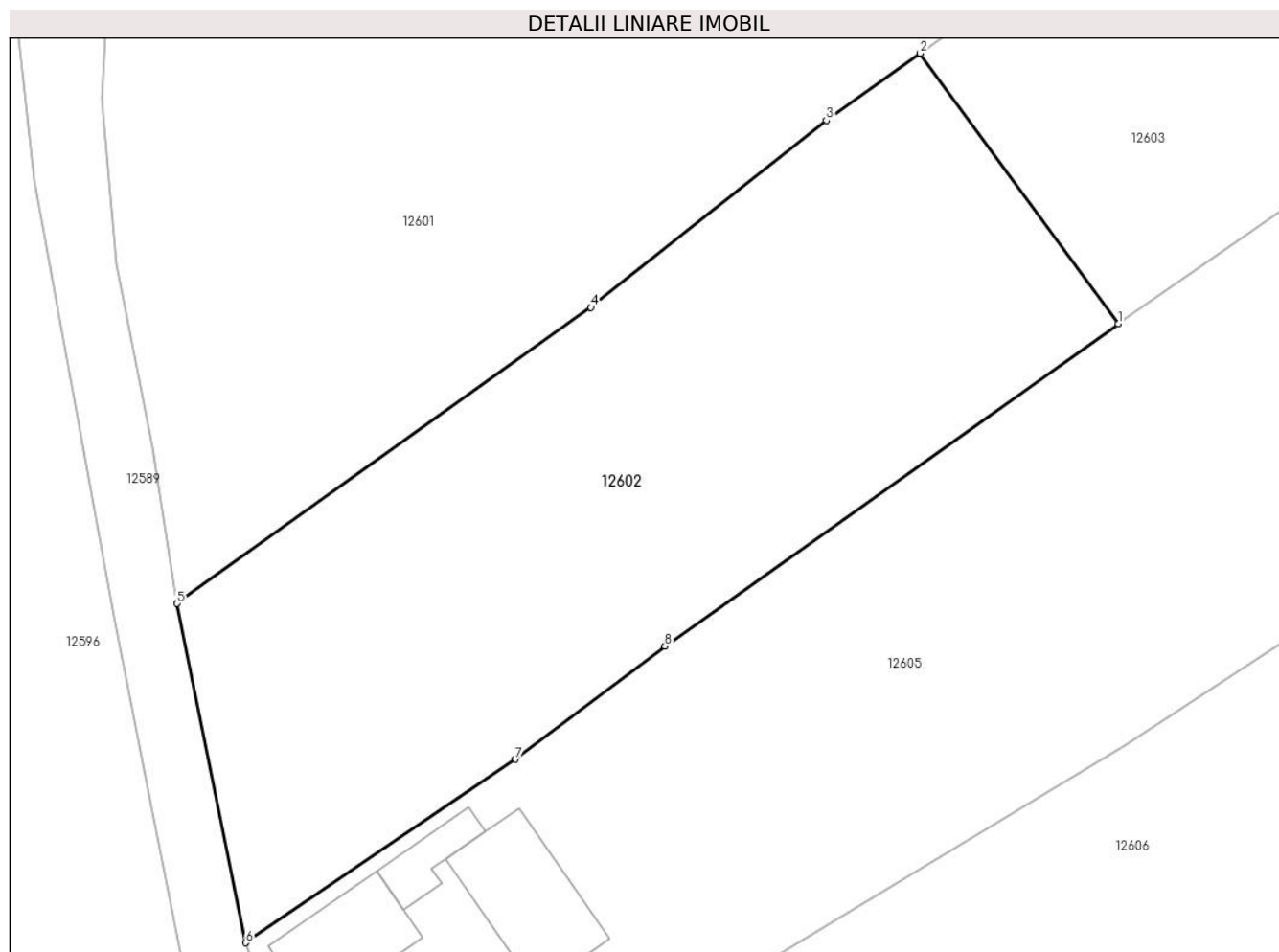
Inscrieri privind dezmembramintele dreptului de proprietate, drepturi reale de garanție și sarcini	Referințe
NU SUNT	

Anexa Nr. 1 La Partea I

Teren

Nr cadastral	Suprafața (mp)*	Observații / Referințe
	1.996	

* Suprafața este determinată în planul de proiecție Stereo 70.



Date referitoare la teren

Crt	Categorie folosință	Intravilan	Suprafața (mp)	Tarla	Parcelă	Nr. topo	Observații / Referințe
1	arabil	DA	1.996	-	-	-	

Lungime Segmente

1) Valorile lungimilor segmentelor sunt obținute din proiecție în plan.

Punct început	X / Y	Punct sfârșit	X / Y	Lungime segment (** (m)
1	582.362,186 671.729,215	2	582.346,62 671.750,475	26.349
2	582.346,62 671.750,475	3	582.339,244 671.745,204	9.066
3	582.339,244 671.745,204	4	582.320,724 671.730,505	23.644
4	582.320,724 671.730,505	5	582.288,19 671.707,24	39.997
5	582.288,19 671.707,24	6	582.293,589 671.680,585	27.196

Punct început	X / Y	Punct sfârșit	X / Y	Lungime segment (** (m)
6	582.293,589 671.680,585	7	582.314,801 671.695,001	25.647
7	582.314,801 671.695,001	8	582.326,541 671.703,898	14.73
8	582.326,541 671.703,898	1	582.362,186 671.729,215	43.721

** Lungimile segmentelor sunt determinate în planul de proiecție Stereo 70 și sunt rotunjite la 1 milimetru.

*** Distanța dintre puncte este formată din segmente cumulate ce sunt mai mici decât valoarea 1 milimetru.

**DATE DESPRE IMOBILUL NR. 12603**

Oficiul de Cadastru și Publicitate Imobiliară SUCEAVA
Biroul de Cadastru și Publicitate Imobiliară Gura Humorului

A. Partea I. Descrierea imobilului

TEREN Extravilan

Adresa: Jud. Suceava

Nr. Crt	Nr cadastral Nr. topografic	Suprafața* (mp)	Observații / Referințe
A1		3.699	Sector cadastral:15 Teren neimprejmuit;

B. Partea II. Proprietari și acte

Inscrieri privitoare la dreptul de proprietate și alte drepturi reale		Referințe
12603 / 18/03/2022		
Act Normativ nr. 7, din 13/03/1996 emis de PARLAMENTUL ROMANIEI;		
B1	Inscrierea provizorie, drept de PROPRIETATE, dobandit prin Lege, cota actuala 1/1, cota initiala 1/1 1) COMUNA DRAGOIESTI, CIF:4441190	A1

C. Partea III. SARCINI .

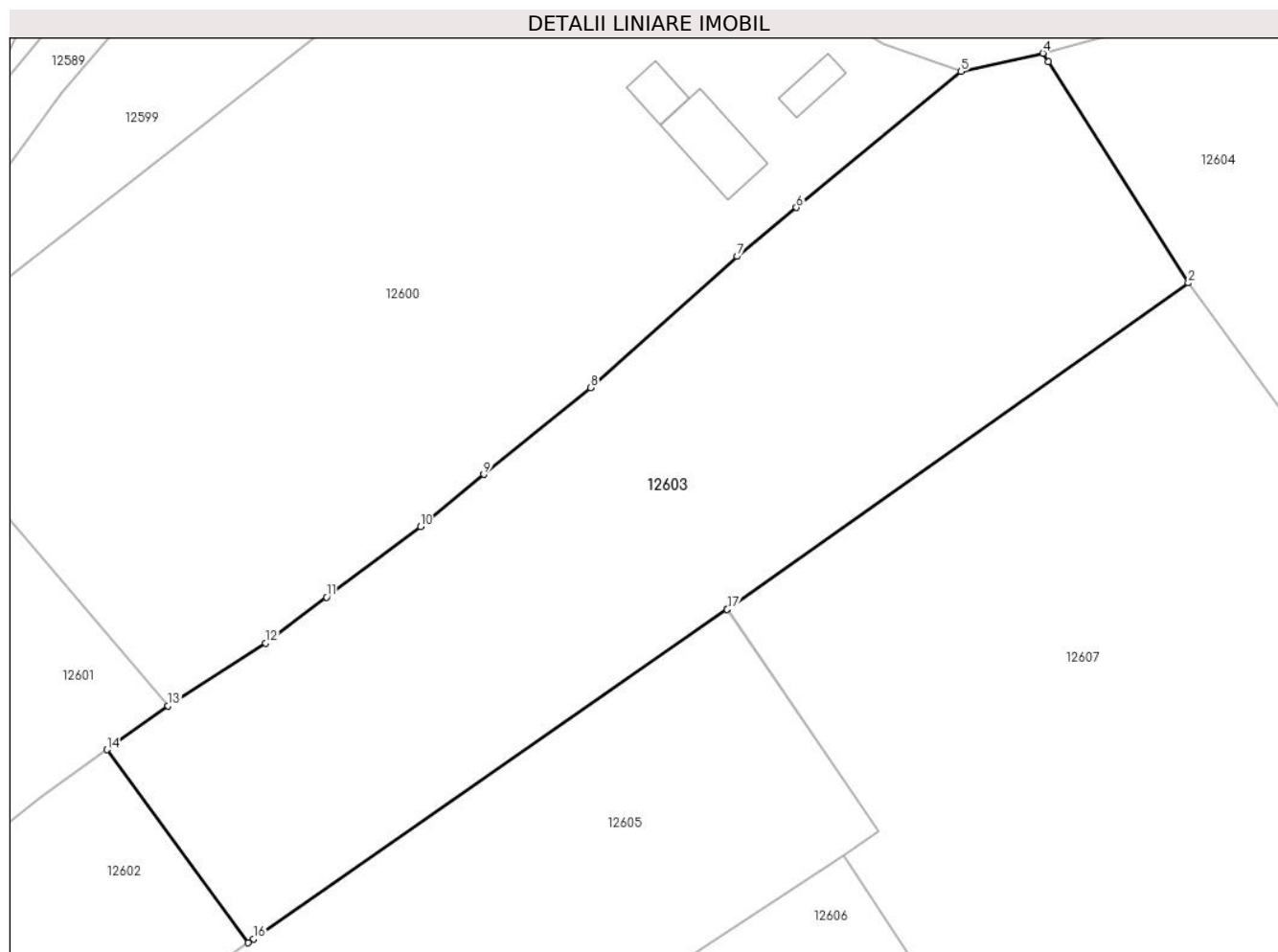
Inscrieri privind dezmembramintele dreptului de proprietate, drepturi reale de garanție și sarcini	Referințe
NU SUNT	

Anexa Nr. 1 La Partea I

Teren

Nr cadastral	Suprafața (mp)*	Observații / Referințe
	3.699	

* Suprafața este determinată în planul de proiecție Stereo 70.



Date referitoare la teren

Crt	Categorie folosință	Intra vilan	Suprafața (mp)	Tarla	Parcelă	Nr. topo	Observații / Referințe
1	arabil	NU	3.699	47	928	-	

Lungime Segmente

1) Valorile lungimilor segmentelor sunt obținute din proiecție în plan.

Punct început	X / Y	Punct sfârșit	X / Y	Lungime segment (** (m)
1	582.415,008 671.765,961	2	582.465,744 671.801,843	62.142
2	582.465,744 671.801,843	3	582.450,314 671.826,208	28.84
3	582.450,314 671.826,208	4	582.449,73 671.827,13	1.091
4	582.449,73 671.827,13	5	582.440,7 671.825,12	9.251
5	582.440,7 671.825,12	6	582.422,563 671.810,148	23.518

Punct început	X / Y	Punct sfârșit	X / Y	Lungime segment (** (m)
6	582.422,563 671.810,148	7	582.416,036 671.804,774	8.455
7	582.416,036 671.804,774	8	582.399,912 671.790,329	21.648
8	582.399,912 671.790,329	9	582.388,12 671.780,768	15.181
9	582.388,12 671.780,768	10	582.381,143 671.775,033	9.032
10	582.381,143 671.775,033	11	582.370,799 671.767,245	12.948
11	582.370,799 671.767,245	12	582.364,085 671.762,222	8.385
12	582.364,085 671.762,222	13	582.353,367 671.755,298	12.76
13	582.353,367 671.755,298	14	582.346,62 671.750,475	8.294
14	582.346,62 671.750,475	15	582.362,186 671.729,215	26.349
15	582.362,186 671.729,215	16	582.362,778 671.729,627	0.721
16	582.362,778 671.729,627	17	582.414,936 671.765,912	63.538
17	582.414,936 671.765,912	1	582.415,008 671.765,961	0.087

** Lungimile segmentelor sunt determinate în planul de proiecție Stereo 70 și sunt rotunjite la 1 milimetru.

*** Distanța dintre puncte este formată din segmente cumulate ce sunt mai mici decât valoarea 1 milimetru.

**DATE DESPRE IMOBILUL NR. 12604**

Oficiul de Cadastru și Publicitate Imobiliară SUCEAVA
Biroul de Cadastru și Publicitate Imobiliară Gura Humorului

A. Partea I. Descrierea imobilului

TEREN Necunoscut

Adresa: Loc. Dragoiesti, Jud. Suceava

Nr. Crt	Nr cadastral Nr. topografic	Suprafața* (mp)	Observații / Referințe
A1		1.939	Sector cadastral:15 Teren neimprejmuit;

B. Partea II. Proprietari și acte

Inscrieri privitoare la dreptul de proprietate și alte drepturi reale		Referințe
12604 / 18/03/2022		
Act Normativ nr. 7, din 13/03/1996 emis de PARLAMENTUL ROMANIEI;		
B1	Inscrierea provizorie, drept de PROPRIETATE, dobandit prin Lege, cota actuala 1/1, cota initiala 1/1 1) COMUNA DRAGOIESTI , CIF:4441190, Proprietar neidentificat.	A1

C. Partea III. SARCINI .

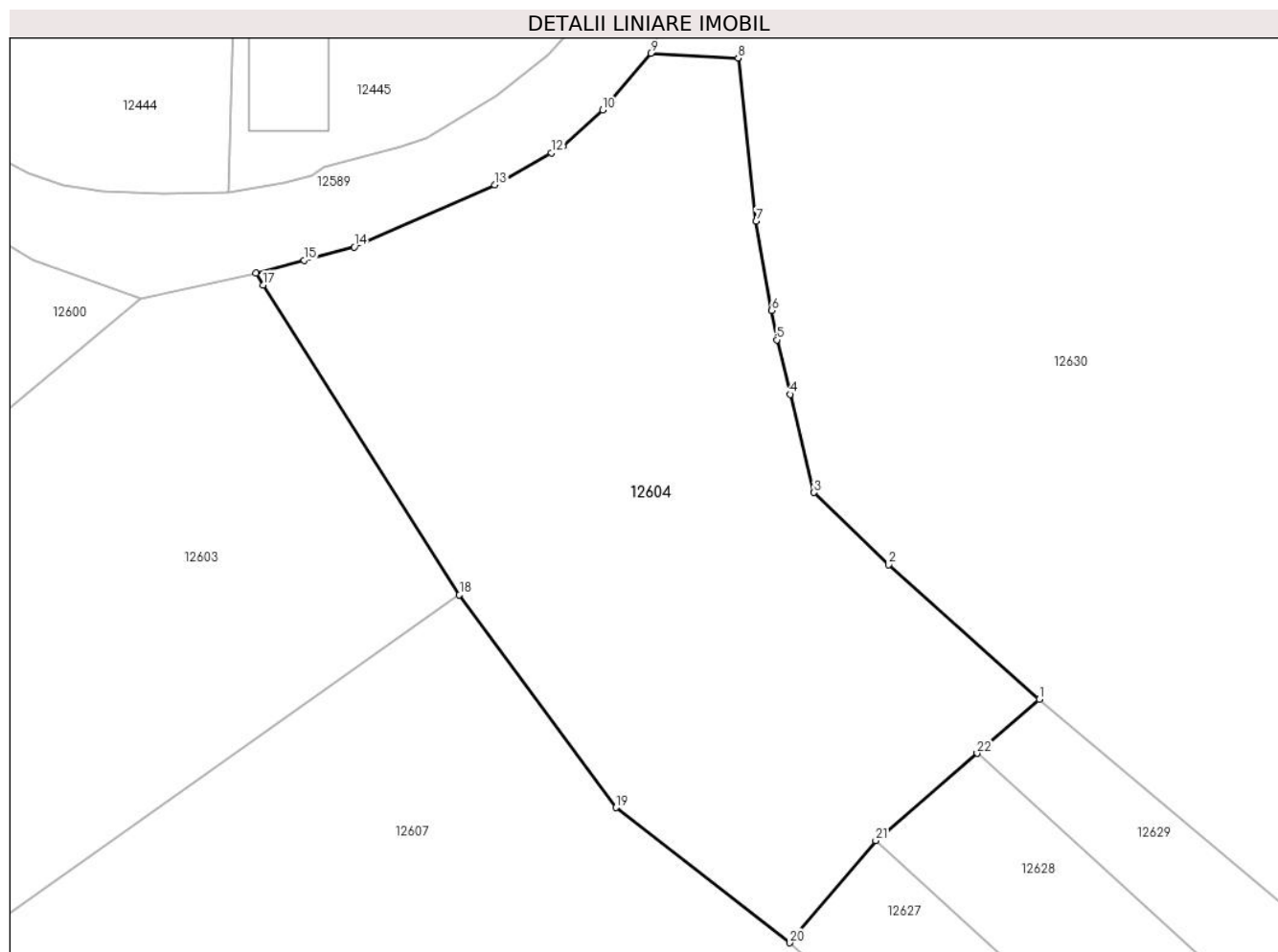
Inscrieri privind dezmembramintele dreptului de proprietate, drepturi reale de garanție și sarcini	Referințe
NU SUNT	

Anexa Nr. 1 La Partea I

Teren

Nr cadastral	Suprafața (mp)*	Observații / Referințe
	1.939	

* Suprafața este determinată în planul de proiecție Stereo 70.



Date referitoare la teren

Crt	Categorie folosință	Intravilan	Suprafața (mp)	Tarla	Parcelă	Nr. topo	Observații / Referințe
1	arabil	DA	226	-	-	-	
2	arabil	NU	1.713	-	-	-	

Lungime Segmente

1) Valorile lungimilor segmentelor sunt obținute din proiecție în plan.

Punct început	X / Y	Punct sfârșit	X / Y	Lungime segment (** (m)
1	582.511,388 671.793,63	2	582.499,528 671.804,211	15.894
3	582.493,65 671.809,893	4	582.491,764 671.817,611	7.945
5	582.490,718 671.821,894	6	582.490,313 671.824,213	2.354
7	582.489,094 671.831,206	8	582.487,679 671.844,064	12.936

Punct început	X / Y	Punct sfârșit	X / Y	Lungime segment (** (m)
2	582.499,528 671.804,211	3	582.493,65 671.809,893	8.175
4	582.491,764 671.817,611	5	582.490,718 671.821,894	4.409
6	582.490,313 671.824,213	7	582.489,094 671.831,206	7.098
8	582.487,679 671.844,064	9	582.480,8 671.844,43	6.889

Punct început	X / Y	Punct sfârșit	X / Y	Lungime segment (** (m))
9	582.480,8 671.844,43	10	582.477,03 671.839,97	5.84
11	582.473,88 671.837,12	12	582.472,983 671.836,609	1.032
13	582.468,53 671.834,07	14	582.457,48 671.829,2	12.076
15	582.453,534 671.828,146	16	582.449,73 671.827,13	3.937
17	582.450,314 671.826,208	18	582.465,744 671.801,843	28.84
19	582.478,047 671.785,113	20	582.491,72 671.774,494	17.312
21	582.498,504 671.782,53	22	582.506,472 671.789,395	10.517

Punct început	X / Y	Punct sfârșit	X / Y	Lungime segment (** (m))
10	582.477,03 671.839,97	11	582.473,88 671.837,12	4.248
12	582.472,983 671.836,609	13	582.468,53 671.834,07	5.126
14	582.457,48 671.829,2	15	582.453,534 671.828,146	4.084
16	582.449,73 671.827,13	17	582.450,314 671.826,208	1.091
18	582.465,744 671.801,843	19	582.478,047 671.785,113	20.767
20	582.491,72 671.774,494	21	582.498,504 671.782,53	10.517
22	582.506,472 671.789,395	1	582.511,388 671.793,63	6.489

** Lungimile segmentelor sunt determinate în planul de proiecție Stereo 70 și sunt rotunjite la 1 milimetru.

*** Distanța dintre puncte este formată din segmente cumulate ce sunt mai mici decât valoarea 1 milimetru.

**DATE DESPRE IMOBILUL NR. 12605**

Oficiul de Cadastru și Publicitate Imobiliară SUCEAVA
Biroul de Cadastru și Publicitate Imobiliară Gura Humorului

A. Partea I. Descrierea imobilului

TEREN Necunoscut

Adresa: Loc. Dragoiesti, Str Fora, Nr. 67, Jud. Suceava

Nr. Crt	Nr cadastral Nr. topografic	Suprafața* (mp)	Observații / Referințe
A1		4.005	Sector cadastral:15 Teren neimprijmit;

Construcții

Crt	Nr cadastral Nr. topografic	Adresa	Observații / Referințe
A1.1		Loc. Dragoiesti, Str Fora, Nr. 67, Jud. Suceava	Nr. niveluri:1; S. construita la sol:66 mp; S. construita desfasurata:66 mp; LOQUINTA
A1.2		Loc. Dragoiesti, Str Fora, Nr. 67, Jud. Suceava	Nr. niveluri:1; S. construita la sol:88 mp; S. construita desfasurata:88 mp; ANEXA
A1.3		Loc. Dragoiesti, Str Fora, Nr. 67, Jud. Suceava	Nr. niveluri:1; S. construita la sol:25 mp; S. construita desfasurata:25 mp; ANEXA
A1.4		Loc. Dragoiesti, Str Fora, Nr. 67, Jud. Suceava	Nr. niveluri:1; S. construita la sol:13 mp; S. construita desfasurata:13 mp; ANEXA

B. Partea II. Proprietari și acte

Inscrieri privitoare la dreptul de proprietate și alte drepturi reale	Referințe
12605 / 18/03/2022	
Act Normativ nr. 7, din 13/03/1996 emis de PARLAMENTUL ROMANIEI;	
B1	Intabulare, drept de PROPRIETATE, dobandit prin Lege, cota actuala 1/1, cota initiala 1/1 1) NEIDENTIFICAT NEIDENTIFICAT
Act Administrativ nr. 1968, din 14/03/2022 emis de PRIMARIA COMUNEI DRAGOIESTI;	
B2	Se noteaza posesia factica in favoarea lui 1) BONDAR ELEONORA
Act Administrativ nr. 2526, din 31/03/2022 emis de PRIMARIA COMUNEI DRAGOIESTI;	
B3	Intabulare, drept de PROPRIETATE, dobandit prin Lege, cota actuala 1/1, cota initiala 1/1 1) BONDAR ELEONORA

C. Partea III. SARCINI .

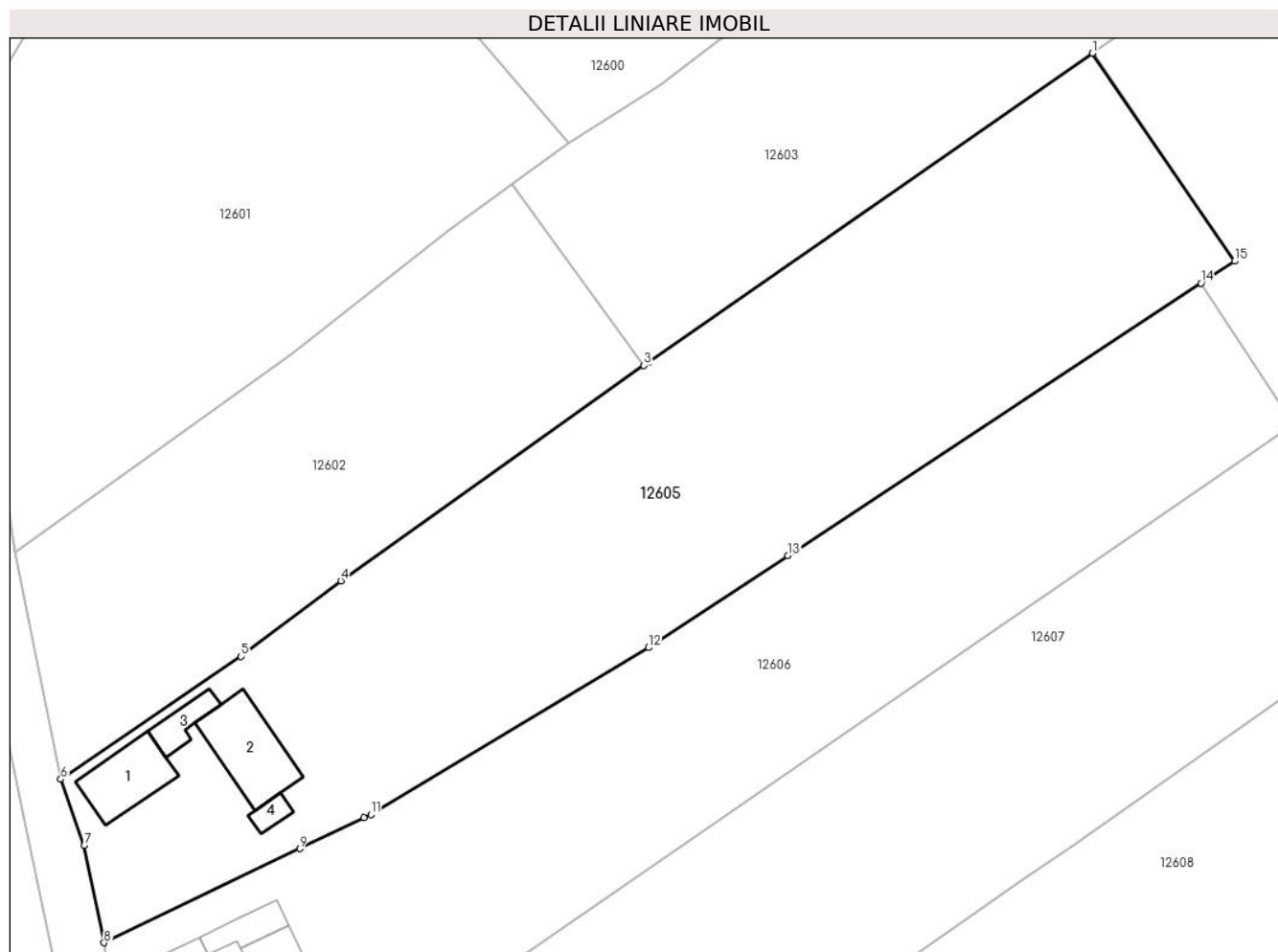
Inscrieri privind dezmembramintele dreptului de proprietate, drepturi reale de garanție și sarcini	Referințe
NU SUNT	

Anexa Nr. 1 La Partea I

Teren

Nr cadastral	Suprafața (mp)*	Observații / Referințe
	4.005	

* Suprafața este determinată în planul de proiecție Stereo 70.



Date referitoare la teren

Crt	Categorie folosință	Intravilan	Suprafața (mp)	Tarla	Parcelă	Nr. topo	Observații / Referințe
1	curți constructii	DA	622	-	-	-	
2	arabil	DA	1.562	-	-	-	
3	arabil	NU	1.822	-	-	-	

Date referitoare la construcții

Crt	Număr	Destinație construcție	Supraf. (mp)	Situație juridică	Observații / Referințe
A1.1		construcții de locuințe	66	Cu acte	Nr. niveluri:1; S. construita la sol:66 mp; S. construita desfasurata:66 mp; LOCUINTA
A1.2		construcții anexa	88	Cu acte	Nr. niveluri:1; S. construita la sol:88 mp; S. construita desfasurata:88 mp; ANEXA
A1.3		construcții anexa	25	Cu acte	Nr. niveluri:1; S. construita la sol:25 mp; S. construita desfasurata:25 mp; ANEXA
A1.4		construcții anexa	13	Cu acte	Nr. niveluri:1; S. construita la sol:13 mp; S. construita desfasurata:13 mp; ANEXA

Lungime Segmente

1) Valorile lungimilor segmentelor sunt obținute din proiecție în plan.

Punct început	X / Y	Punct sfârșit	X / Y	Lungime segment (** (m)
1	582.414,936 671.765,912	2	582.362,778 671.729,627	63.538
2	582.362,778 671.729,627	3	582.362,186 671.729,215	0.721
3	582.362,186 671.729,215	4	582.326,541 671.703,898	43.721
4	582.326,541 671.703,898	5	582.314,801 671.695,001	14.73
5	582.314,801 671.695,001	6	582.293,589 671.680,585	25.647
6	582.293,589 671.680,585	7	582.296,36 671.672,78	8.282
7	582.296,36 671.672,78	8	582.298,68 671.661,36	11.653
8	582.298,68 671.661,36	9	582.321,71 671.672,422	25.549
9	582.321,71 671.672,422	10	582.329,239 671.676,039	8.353
10	582.329,239 671.676,039	11	582.330,072 671.676,439	0.924
11	582.330,072 671.676,439	12	582.362,726 671.696,047	38.089
12	582.362,726 671.696,047	13	582.379,136 671.706,861	19.653
13	582.379,136 671.706,861	14	582.427,713 671.738,875	58.177
14	582.427,713 671.738,875	15	582.431,658 671.741,474	4.724
15	582.431,658 671.741,474	1	582.414,936 671.765,912	29.612

** Lungimile segmentelor sunt determinate în planul de proiecție Stereo 70 și sunt rotunjite la 1 milimetru.

*** Distanța dintre puncte este formată din segmente cumulate ce sunt mai mici decât valoarea 1 milimetru.

**DATE DESPRE IMOBILUL NR. 12606**

Oficiul de Cadastru și Publicitate Imobiliară SUCEAVA
Biroul de Cadastru și Publicitate Imobiliară Gura Humorului

A. Partea I. Descrierea imobilului

TEREN Necunoscut

Adresa: Loc. Dragoiesti, Str Fora, Nr. 69, Jud. Suceava

Nr. Crt	Nr cadastral Nr. topografic	Suprafața* (mp)	Observații / Referințe
A1		3.450	Sector cadastral:15 Teren neimprijmit;

Construcții

Crt	Nr cadastral Nr. topografic	Adresa	Observații / Referințe
A1.1		Loc. Dragoiesti, Str Fora, Nr. 69, Jud. Suceava	Nr. niveluri:1; S. construita la sol:54 mp; S. construita desfasurata:54 mp; LOCUINTA
A1.2		Loc. Dragoiesti, Str Fora, Nr. 69, Jud. Suceava	Nr. niveluri:1; S. construita la sol:56 mp; S. construita desfasurata:56 mp; ANEXA
A1.3		Loc. Dragoiesti, Str Fora, Nr. 69, Jud. Suceava	Nr. niveluri:1; S. construita la sol:29 mp; S. construita desfasurata:29 mp; ANEXA

B. Partea II. Proprietari și acte

Inscrieri privitoare la dreptul de proprietate și alte drepturi reale		Referințe
12606 / 18/03/2022		
Act Normativ nr. 7, din 13/03/1996 emis de PARLAMENTUL ROMANIEI;		
B1	Intabulare, drept de PROPRIETATE, dobandit prin Lege, cota actuala 1/1, cota initiala 1/1 1) NEIDENTIFICAT NEIDENTIFICAT	A1
Act Administrativ nr. 1969, din 14/03/2022 emis de PRIMARIA COMUNEI DRAGOIESTI;		
B2	Se noteaza posesia factica in favoarea lui 1) BONDARIU JENITA	A1
Act Administrativ nr. 2526, din 31/03/2022 emis de PRIMARIA COMUNEI DRAGOIESTI;		
B3	Intabulare, drept de PROPRIETATE, dobandit prin Lege, cota actuala 1/1, cota initiala 1/1 1) BONDARIU JENITA	A1.1, A1.2, A1.3

C. Partea III. SARCINI .

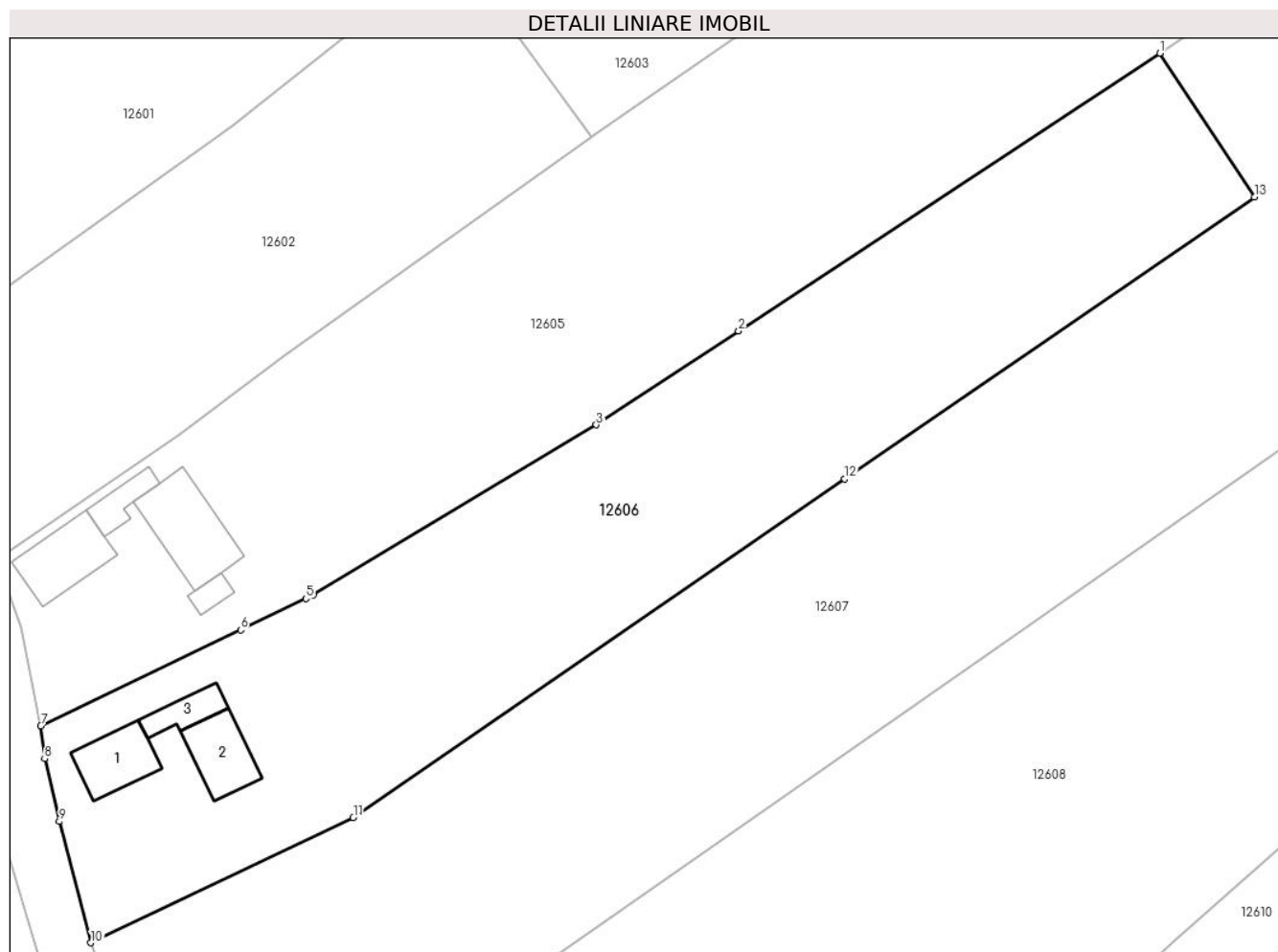
Inscrieri privind dezmembramintele dreptului de proprietate, drepturi reale de garanție și sarcini	Referințe
NU SUNT	

Anexa Nr. 1 La Partea I

Teren

Nr cadastral	Suprafața (mp)*	Observații / Referințe
	3.450	

* Suprafața este determinată în planul de proiecție Stereo 70.



Date referitoare la teren

Crt	Categorie folosință	Intravilan	Suprafața (mp)	Tarla	Parcelă	Nr. topo	Observații / Referințe
1	curți construcții	DA	748	-	-	-	
2	arabil	DA	1.523	-	-	-	
3	arabil	NU	1.179	-	-	-	

Date referitoare la construcții

Crt	Număr	Destinație construcție	Supraf. (mp)	Situație juridică	Observații / Referințe
A1.1		construcții de locuințe	54	Cu acte	Nr. niveluri:1; S. construita la sol:54 mp; S. construita desfasurata:54 mp; LOCUINTA
A1.2		construcții anexa	56	Cu acte	Nr. niveluri:1; S. construita la sol:56 mp; S. construita desfasurata:56 mp; ANEXA
A1.3		construcții anexa	29	Cu acte	Nr. niveluri:1; S. construita la sol:29 mp; S. construita desfasurata:29 mp; ANEXA

Lungime Segmente

1) Valorile lungimilor segmentelor sunt obținute din proiecție în plan.

Punct început	X / Y	Punct sfârșit	X / Y	Lungime segment (** (m)
---------------	-------	---------------	-------	-------------------------

Punct început	X / Y	Punct sfârșit	X / Y	Lungime segment (** (m)
1	582.427,713 671.738,875	2	582.379,136 671.706,861	58.177
2	582.379,136 671.706,861	3	582.362,726 671.696,047	19.653
3	582.362,726 671.696,047	4	582.330,072 671.676,439	38.089
4	582.330,072 671.676,439	5	582.329,239 671.676,039	0.924
5	582.329,239 671.676,039	6	582.321,71 671.672,422	8.353
6	582.321,71 671.672,422	7	582.298,68 671.661,36	25.549
7	582.298,68 671.661,36	8	582.299,11 671.657,56	3.824
8	582.299,11 671.657,56	9	582.300,81 671.650,33	7.427
9	582.300,81 671.650,33	10	582.304,45 671.636,36	14.436
10	582.304,45 671.636,36	11	582.334,712 671.650,794	33.528
11	582.334,712 671.650,794	12	582.391,394 671.689,803	68.808
12	582.391,394 671.689,803	13	582.438,629 671.722,311	57.34
13	582.438,629 671.722,311	1	582.427,713 671.738,875	19.837

** Lungimile segmentelor sunt determinate în planul de proiecție Stereo 70 și sunt rotunjite la 1 milimetru.

*** Distanța dintre puncte este formată din segmente cumulate ce sunt mai mici decât valoarea 1 milimetru.

**DATE DESPRE IMOBILUL NR. 12607**

Oficiul de Cadastru și Publicitate Imobiliară SUCEAVA
Biroul de Cadastru și Publicitate Imobiliară Gura Humorului

A. Partea I. Descrierea imobilului

TEREN Necunoscut

Adresa: Loc. Dragoiesti, Str Fora, Jud. Suceava

Nr. Crt	Nr cadastral Nr. topografic	Suprafața* (mp)	Observații / Referințe
A1		9.585	Sector cadastral:15 Teren neimprejmuit;

B. Partea II. Proprietari și acte

Inscrieri privitoare la dreptul de proprietate și alte drepturi reale		Referințe
12607 / 18/03/2022		
Act Normativ nr. 7, din 13/03/1996 emis de PARLAMENTUL ROMANIEI;		
B1	Intabulare, drept de PROPRIETATE, dobandit prin Lege, cota actuala 1/1, cota initiala 1/1 1) NEIDENTIFICAT NEIDENTIFICAT	A1
Act Administrativ nr. 1988, din 14/03/2022 emis de PRIMARIA COMUNEI DRAGOIESTI;		
B2	Se noteaza posesia factica in favoarea lui 1) BAITAN PETRICA-FANEL	A1

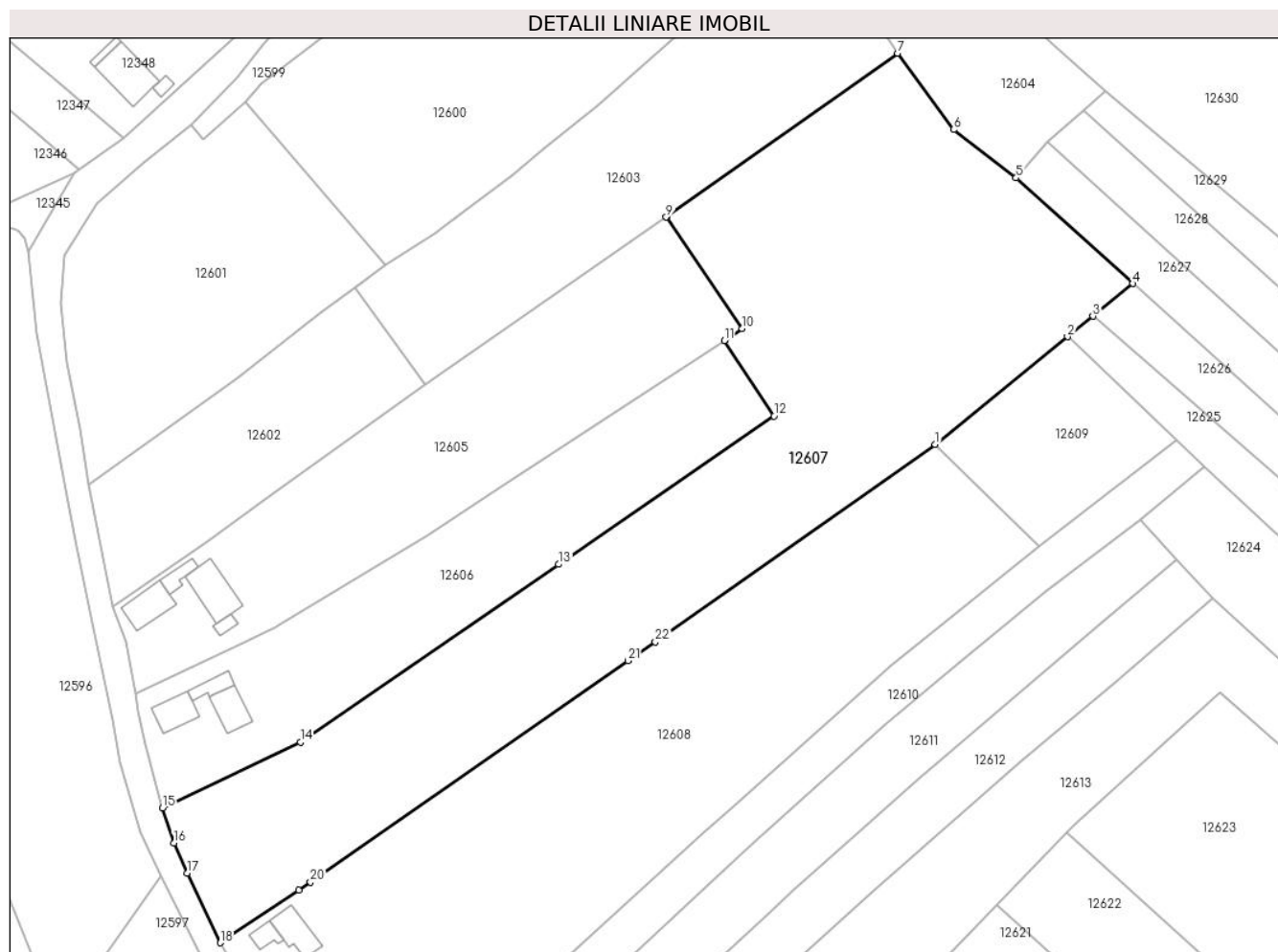
C. Partea III. SARCINI .

Inscrieri privind dezmembramintele dreptului de proprietate, drepturi reale de garanție și sarcini	Referințe
NU SUNT	

Teren

Nr cadastral	Suprafața (mp)*	Observații / Referințe
	9.585	

* Suprafața este determinată în planul de proiecție Stereo 70.



Date referitoare la teren

Crt	Categorie folosință	Intravilan	Suprafața (mp)	Tarla	Parcelă	Nr. topo	Observații / Referințe
1	arabil	DA	2.886	-	-	-	
2	arabil	NU	6.698	-	-	-	

Lungime Segmente

1) Valorile lungimilor segmentelor sunt obținute din proiecție în plan.

Punct început	X / Y	Punct sfârșit	X / Y	Lungime segment (** (m)
1	582.473,995 671.716,068	2	582.503,03 671.739,699	37.436
3	582.508,545 671.744,187	4	582.517,345 671.751,349	11.346
5	582.491,72 671.774,494	6	582.478,047 671.785,113	17.312
7	582.465,744 671.801,843	8	582.415,008 671.765,961	62.142

Punct început	X / Y	Punct sfârșit	X / Y	Lungime segment (** (m)
2	582.503,03 671.739,699	3	582.508,545 671.744,187	7.11
4	582.517,345 671.751,349	5	582.491,72 671.774,494	34.53
6	582.478,047 671.785,113	7	582.465,744 671.801,843	20.767
8	582.415,008 671.765,961	9	582.414,936 671.765,912	0.087

Punct început	X / Y	Punct sfârșit	X / Y	Lungime segment (** (m)
9	582.414,936 671.765,912	10	582.431,658 671.741,474	29.612
11	582.427,713 671.738,875	12	582.438,629 671.722,311	19.837
13	582.391,394 671.689,803	14	582.334,712 671.650,794	68.808
15	582.304,45 671.636,36	16	582.307,027 671.628,69	8.091
17	582.309,824 671.622,116	18	582.317,133 671.606,836	16.938
19	582.334,37 671.618,379	20	582.336,931 671.620,162	3.121
21	582.406,586 671.668,66	22	582.412,564 671.672,822	7.284

Punct început	X / Y	Punct sfârșit	X / Y	Lungime segment (** (m)
10	582.431,658 671.741,474	11	582.427,713 671.738,875	4.724
12	582.438,629 671.722,311	13	582.391,394 671.689,803	57.34
14	582.334,712 671.650,794	15	582.304,45 671.636,36	33.528
16	582.307,027 671.628,69	17	582.309,824 671.622,116	7.144
18	582.317,133 671.606,836	19	582.334,37 671.618,379	20.745
20	582.336,931 671.620,162	21	582.406,586 671.668,66	84.876
22	582.412,564 671.672,822	1	582.473,995 671.716,068	75.126

** Lungimile segmentelor sunt determinate în planul de proiecție Stereo 70 și sunt rotunjite la 1 milimetru.

*** Distanța dintre puncte este formată din segmente cumulate ce sunt mai mici decât valoarea 1 milimetru.

**DATE DESPRE IMOBILUL NR. 12608**

Oficiul de Cadastru și Publicitate Imobiliară SUCEAVA
Biroul de Cadastru și Publicitate Imobiliară Gura Humorului

A. Partea I. Descrierea imobilului

TEREN Necunoscut

Adresa: Loc. Dragoiesti, Str Fora, Nr. 71, Jud. Suceava

Nr. Crt	Nr cadastral Nr. topografic	Suprafața* (mp)	Observații / Referințe
A1	30715	8.100	Sector cadastral:15 Teren neimprejmit;

Construcții

Crt	Nr cadastral Nr. topografic	Adresa	Observații / Referințe
A1.1		Loc. Dragoiesti, Str Fora, Nr. 71, Jud. Suceava	Nr. niveluri:1; S. construita la sol:85 mp; S. construita desfasurata:85 mp; LOCUINTA
A1.2		Loc. Dragoiesti, Str Fora, Nr. 71, Jud. Suceava	Nr. niveluri:1; S. construita la sol:64 mp; S. construita desfasurata:64 mp; ANEXA
A1.3		Loc. Dragoiesti, Str Fora, Nr. 71, Jud. Suceava	Nr. niveluri:1; S. construita la sol:25 mp; S. construita desfasurata:25 mp; ANEXA

B. Partea II. Proprietari și acte

Inscrieri privitoare la dreptul de proprietate și alte drepturi reale		Referințe
2037 / 21/01/2019		
Act Notarial nr. 117, din 21/01/2019 emis de ILIE DELIA;		
B1	Intabulare, drept de PROPRIETATE, dobandit prin Conventie, cota actuala 1/1, cota initiala 1/1 1) UNGUREANU ILIE, necasatorit	A1, A1.1, A1.2, A1.3

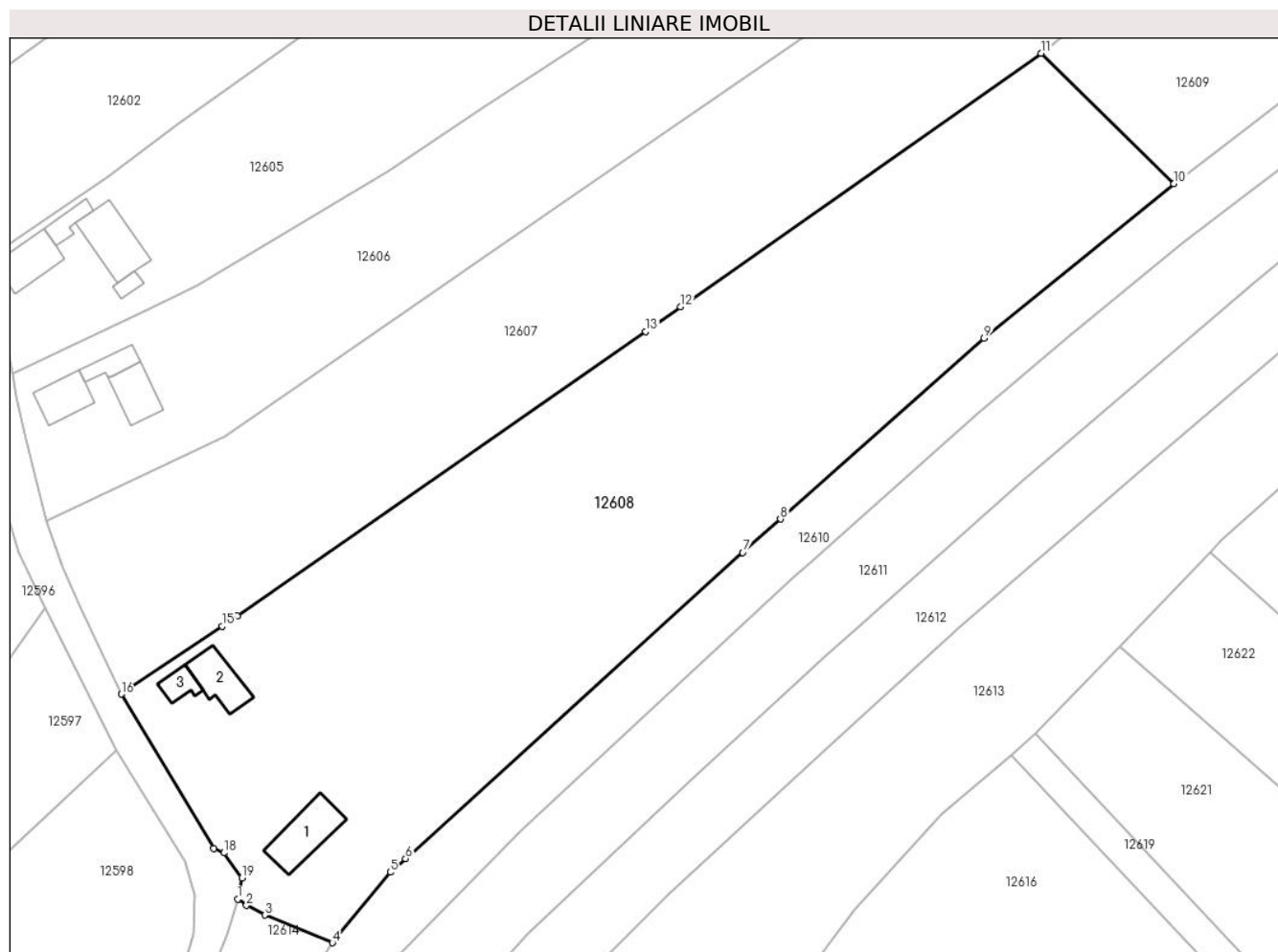
C. Partea III. SARCINI .

Inscrieri privind dezmembramintele dreptului de proprietate, drepturi reale de garanție și sarcini	Referințe
NU SUNT	

Teren

Nr cadastral	Suprafața (mp)*	Observații / Referințe
30715	8.100	

* Suprafața este determinată în planul de proiecție Stereo 70.



Date referitoare la teren

Crt	Categorie folosință	Intravilan	Suprafața (mp)	Tarla	Parcelă	Nr. topo	Observații / Referințe
1	curți constructii	DA	1.140	-	-	-	
2	arabil	DA	3.986	-	-	-	
3	arabil	NU	2.974	-	-	-	

Date referitoare la construcții

Crt	Număr	Destinație construcție	Supraf. (mp)	Situație juridică	Observații / Referințe
A1.1		construcții de locuințe	85	Cu acte	Nr. niveluri:1; S. construita la sol:85 mp; S. construita desfasurata:85 mp; LOCUINTA
A1.2		construcții anexa	64	Cu acte	Nr. niveluri:1; S. construita la sol:64 mp; S. construita desfasurata:64 mp; ANEXA
A1.3		construcții anexa	25	Cu acte	Nr. niveluri:1; S. construita la sol:25 mp; S. construita desfasurata:25 mp; ANEXA

Lungime Segmente

1) Valorile lungimilor segmentelor sunt obținute din proiecție în plan.

Punct început	X / Y	Punct sfârșit	X / Y	Lungime segment (** (m)

Punct început	X / Y	Punct sfârșit	X / Y	Lungime segment (** (m)
1	582.336,964 671.571,874	2	582.338,47 671.570,833	1.831
2	582.338,47 671.570,833	3	582.341,627 671.569,181	3.563
3	582.341,627 671.569,181	4	582.353,129 671.564,452	12.436
4	582.353,129 671.564,452	5	582.363,051 671.576,476	15.589
5	582.363,051 671.576,476	6	582.365,617 671.578,802	3.463
6	582.365,617 671.578,802	7	582.423,136 671.630,957	77.644
7	582.423,136 671.630,957	8	582.429,57 671.636,673	8.606
8	582.429,57 671.636,673	9	582.464,304 671.667,526	46.458
9	582.464,304 671.667,526	10	582.496,69 671.693,835	41.725
10	582.496,69 671.693,835	11	582.473,995 671.716,068	31.771
11	582.473,995 671.716,068	12	582.412,564 671.672,822	75.126
12	582.412,564 671.672,822	13	582.406,586 671.668,66	7.284
13	582.406,586 671.668,66	14	582.336,931 671.620,162	84.876
14	582.336,931 671.620,162	15	582.334,37 671.618,379	3.121
15	582.334,37 671.618,379	16	582.317,133 671.606,836	20.745
16	582.317,133 671.606,836	17	582.332,867 671.580,486	30.69
17	582.332,867 671.580,486	18	582.334,626 671.579,763	1.902
18	582.334,626 671.579,763	19	582.337,696 671.575,512	5.244
19	582.337,696 671.575,512	1	582.336,964 671.571,874	3.711

** Lungimile segmentelor sunt determinate în planul de proiecție Stereo 70 și sunt rotunjite la 1 milimetru.

*** Distanța dintre puncte este formată din segmente cumulate ce sunt mai mici decât valoarea 1 milimetru.

**DATE DESPRE IMOBILUL NR. 12609**

Oficiul de Cadastru și Publicitate Imobiliară SUCEAVA
Biroul de Cadastru și Publicitate Imobiliară Gura Humorului

A. Partea I. Descrierea imobilului

TEREN Extravilan

Adresa: Jud. Suceava

Nr. Crt	Nr cadastral Nr. topografic	Suprafața* (mp)	Observații / Referințe
A1		1.209	Sector cadastral:15 Teren neimprejmuit;

B. Partea II. Proprietari și acte

Inscrieri privitoare la dreptul de proprietate și alte drepturi reale		Referințe
12609 / 18/03/2022		
Act Normativ nr. 7, din 13/03/1996 emis de PARLAMENTUL ROMANIEI;		
B1	Inscrierea provizorie, drept de PROPRIETATE, dobandit prin Lege, cota actuala 1/1, cota initiala 1/1 1) COMUNA DRAGOIESTI, CIF:4441190	A1

C. Partea III. SARCINI .

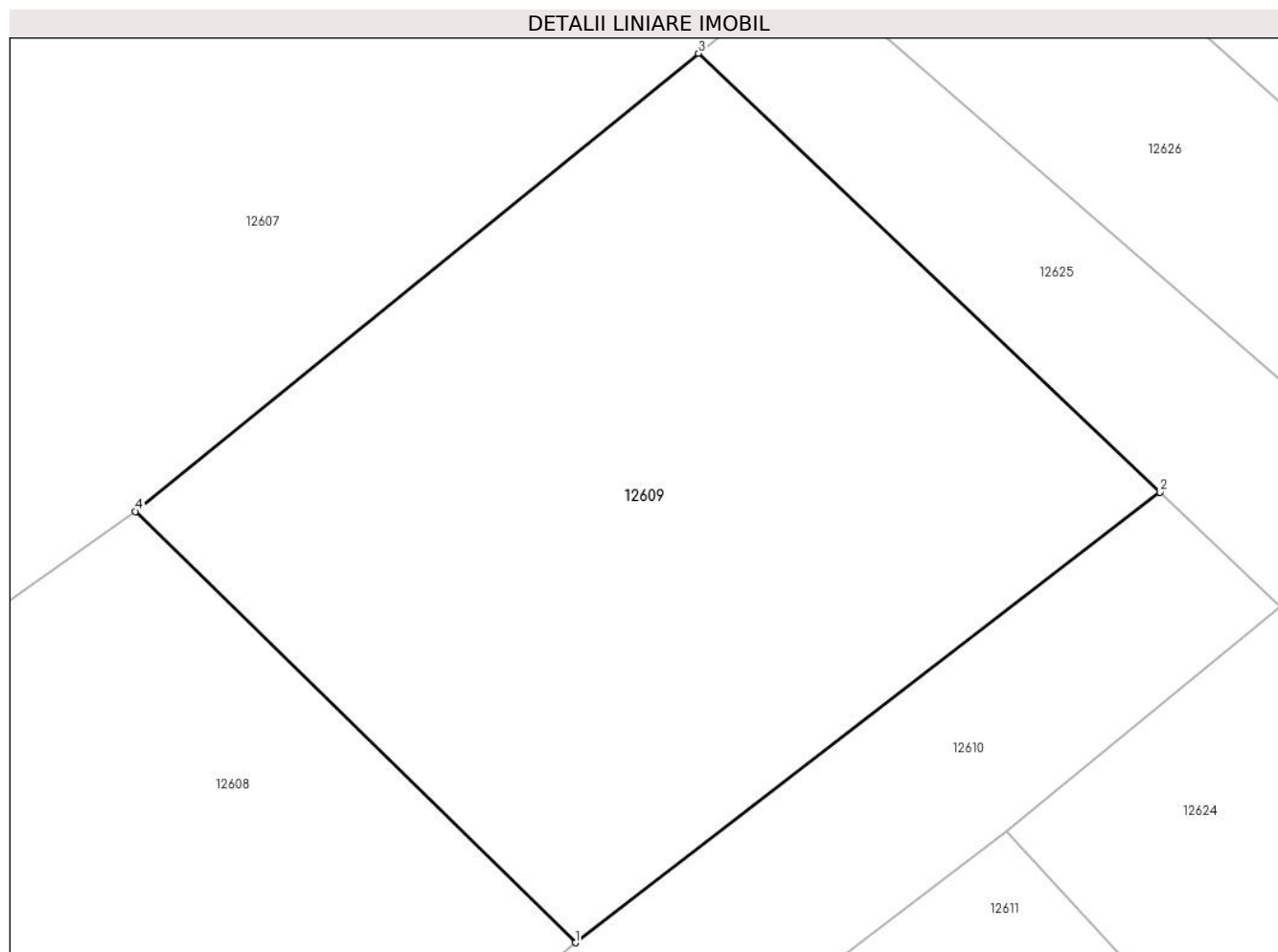
Inscrieri privind dezmembramintele dreptului de proprietate, drepturi reale de garanție și sarcini	Referințe
NU SUNT	

Anexa Nr. 1 La Partea I

Teren

Nr cadastral	Suprafața (mp)*	Observații / Referințe
	1.209	

* Suprafața este determinată în planul de proiecție Stereo 70.



Date referitoare la teren

Crt	Categorie folosință	Intravilan	Suprafața (mp)	Tarla	Parcelă	Nr. topo	Observații / Referințe
1	arabil	NU	1.209	47	928	-	

Lungime Segmente

1) Valorile lungimilor segmentelor sunt obținute din proiecție în plan.

Punct început	X / Y	Punct sfârșit	X / Y	Lungime segment (** (m)
1	582.496,69 671.693,835	2	582.526,834 671.717,075	38.063
2	582.526,834 671.717,075	3	582.503,03 671.739,699	32.84
3	582.503,03 671.739,699	4	582.473,995 671.716,068	37.436
4	582.473,995 671.716,068	1	582.496,69 671.693,835	31.771

** Lungimile segmentelor sunt determinate în planul de proiecție Stereo 70 și sunt rotunjite la 1 milimetru.

***** Distanţa dintre puncte este formată din segmente cumulate ce sunt mai mici decât valoarea 1 milimetru.**

**DATE DESPRE IMOBILUL NR. 12610**

Oficiul de Cadastru și Publicitate Imobiliară SUCEAVA
Biroul de Cadastru și Publicitate Imobiliară Gura Humorului

A. Partea I. Descrierea imobilului

TEREN Necunoscut

Adresa: Loc. Dragoiesti, Jud. Suceava

Nr. Crt	Nr cadastral Nr. topografic	Suprafața* (mp)	Observații / Referințe
A1		2.153	Sector cadastral:15 Teren neimprejmut;

B. Partea II. Proprietari și acte

Inscrieri privitoare la dreptul de proprietate și alte drepturi reale		Referințe
12610 / 18/03/2022		
Act Normativ nr. 7, din 13/03/1996 emis de PARLAMENTUL ROMANIEI;		
B1	Intabulare, drept de PROPRIETATE, dobandit prin Lege, cota actuala 1/1, cota initiala 1/1 1) NEIDENTIFICAT NEIDENTIFICAT	A1
Act Administrativ nr. 1981, din 14/03/2022 emis de PRIMARIA COMUNEI DRAGOIESTI;		
B2	Se noteaza posesia factica in favoarea lui 1) JAUCA NECULAI-MARCEL	A1

C. Partea III. SARCINI .

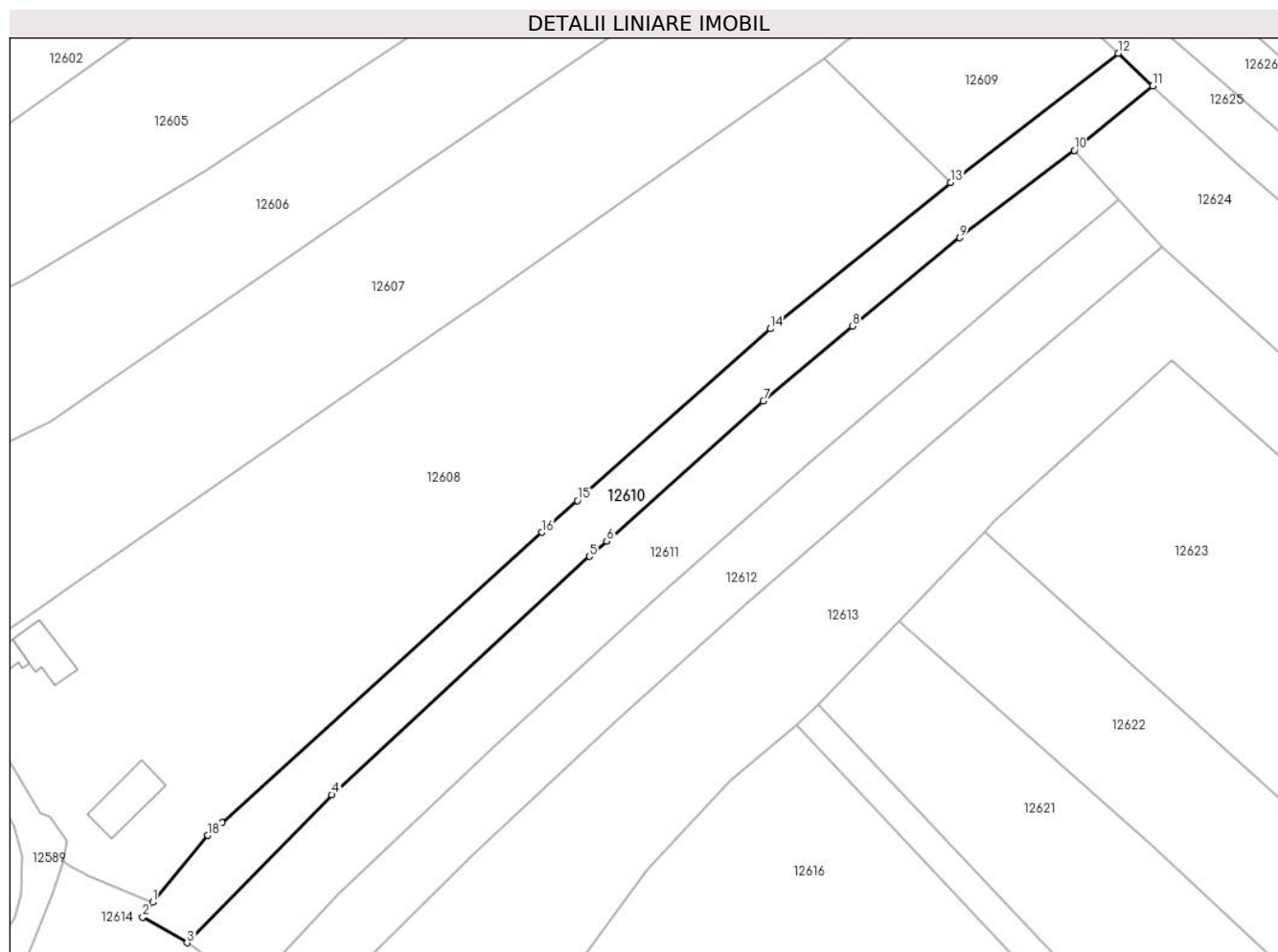
Inscrieri privind dezmembramintele dreptului de proprietate, drepturi reale de garanție și sarcini	Referințe
NU SUNT	

Anexa Nr. 1 La Partea I

Teren

Nr cadastral	Suprafața (mp)*	Observații / Referințe
	2.153	

* Suprafața este determinată în planul de proiecție Stereo 70.



Date referitoare la teren

Crt	Categorie folosință	Intravilan	Suprafața (mp)	Tarla	Parcelă	Nr. topo	Observații / Referințe
1	arabil	DA	1.024	-	-	-	
2	arabil	NU	1.129	-	-	-	

Lungime Segmente

1) Valorile lungimilor segmentelor sunt obținute din proiecție în plan.

Punct început	X / Y	Punct sfârșit	X / Y	Lungime segment (** (m)
1	582.353,129 671.564,452	2	582.351,372 671.561,784	3.195
2	582.351,372 671.561,784	3	582.359,339 671.557,156	9.214
3	582.359,339 671.557,156	4	582.385,419 671.583,753	37.25
4	582.385,419 671.583,753	5	582.431,733 671.626,594	63.09

Punct început	X / Y	Punct sfârșit	X / Y	Lungime segment (** (m)
5	582.431,733 671.626,594	6	582.434,825 671.629,359	4.148
6	582.434,825 671.629,359	7	582.463,003 671.654,556	37.801
7	582.463,003 671.654,556	8	582.479,054 671.668,033	20.959
8	582.479,054 671.668,033	9	582.498,358 671.683,929	25.007
9	582.498,358 671.683,929	10	582.518,958 671.699,602	25.884
10	582.518,958 671.699,602	11	582.533,031 671.711,185	18.227
11	582.533,031 671.711,185	12	582.526,834 671.717,075	8.55
12	582.526,834 671.717,075	13	582.496,69 671.693,835	38.063
13	582.496,69 671.693,835	14	582.464,304 671.667,526	41.725
14	582.464,304 671.667,526	15	582.429,57 671.636,673	46.458
15	582.429,57 671.636,673	16	582.423,136 671.630,957	8.606
16	582.423,136 671.630,957	17	582.365,617 671.578,802	77.644
17	582.365,617 671.578,802	18	582.363,051 671.576,476	3.463
18	582.363,051 671.576,476	1	582.353,129 671.564,452	15.589

** Lungimile segmentelor sunt determinate în planul de proiecție Stereo 70 și sunt rotunjite la 1 milimetru.

*** Distanța dintre puncte este formată din segmente cumulate ce sunt mai mici decât valoarea 1 milimetru.

**DATE DESPRE IMOBILUL NR. 12611**

Oficiul de Cadastru și Publicitate Imobiliară SUCEAVA
Biroul de Cadastru și Publicitate Imobiliară Gura Humorului

A. Partea I. Descrierea imobilului

TEREN Necunoscut

Adresa: Loc. Dragoiesti, Jud. Suceava

Nr. Crt	Nr cadastral Nr. topografic	Suprafața* (mp)	Observații / Referințe
A1		2.860	Sector cadastral:15 Teren neimprejmit;

B. Partea II. Proprietari și acte

Inscrieri privitoare la dreptul de proprietate și alte drepturi reale		Referințe
12611 / 18/03/2022		
Act Normativ nr. 7, din 13/03/1996 emis de PARLAMENTUL ROMANIEI;		
B1	Intabulare, drept de PROPRIETATE, dobandit prin Lege, cota actuala 1/1, cota initiala 1/1 1) NEIDENTIFICAT NEIDENTIFICAT	A1
Act Administrativ nr. 1980, din 14/03/2022 emis de PRIMARIA COMUNEI DRAGOIESTI;		
B2	Se noteaza posesia factica in favoarea lui 1) GAVRILESCU AURICA	A1

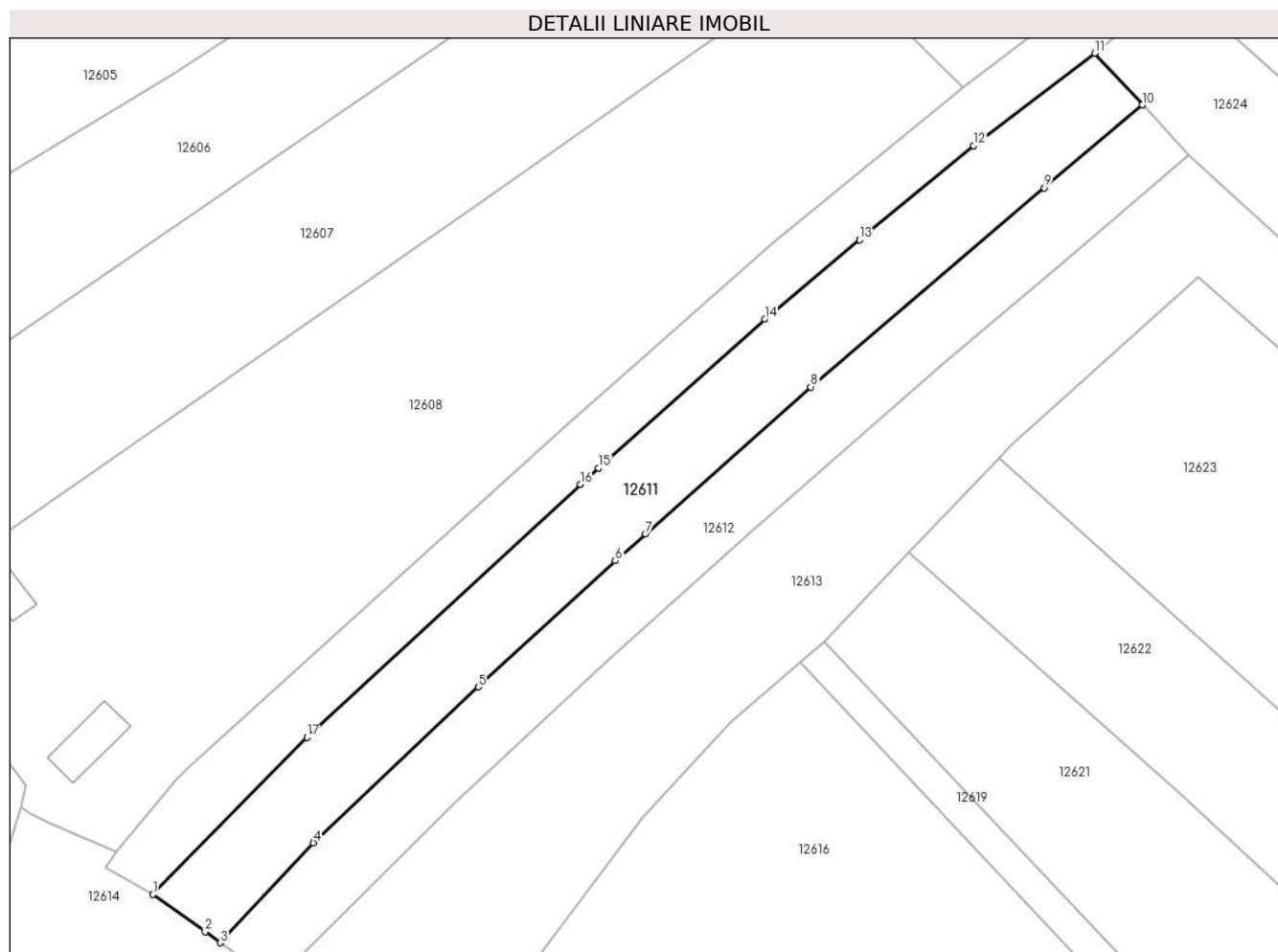
C. Partea III. SARCINI .

Inscrieri privind dezmembramintele dreptului de proprietate, drepturi reale de garanție și sarcini	Referințe
NU SUNT	

Teren

Nr cadastral	Suprafața (mp)*	Observații / Referințe
	2.860	

* Suprafața este determinată în planul de proiecție Stereo 70.



Date referitoare la teren

Crt	Categorie folosință	Intravilan	Suprafața (mp)	Tarla	Parcelă	Nr. topo	Observații / Referințe
1	arabil	DA	1.386	-	-	-	
2	arabil	NU	1.474	-	-	-	

Lungime Segmente

1) Valorile lungimilor segmentelor sunt obținute din proiecție în plan.

Punct început	X / Y	Punct sfârșit	X / Y	Lungime segment (** (m)
1	582.359,339 671.557,156	2	582.368,153 671.550,805	10.864
2	582.368,153 671.550,805	3	582.370,721 671.548,954	3.166
3	582.370,721 671.548,954	4	582.386,534 671.565,88	23.163
4	582.386,534 671.565,88	5	582.414,45 671.592,291	38.43

Punct început	X / Y	Punct sfârșit	X / Y	Lungime segment (** (m)
5	582.414,45 671.592,291	6	582.437,651 671.613,655	31.539
6	582.437,651 671.613,655	7	582.442,816 671.618,239	6.906
7	582.442,816 671.618,239	8	582.470,802 671.643,075	37.417
8	582.470,802 671.643,075	9	582.510,327 671.676,805	51.961
9	582.510,327 671.676,805	10	582.526,985 671.690,841	21.783
10	582.526,985 671.690,841	11	582.518,958 671.699,602	11.882
11	582.518,958 671.699,602	12	582.498,358 671.683,929	25.884
12	582.498,358 671.683,929	13	582.479,054 671.668,033	25.007
13	582.479,054 671.668,033	14	582.463,003 671.654,556	20.959
14	582.463,003 671.654,556	15	582.434,825 671.629,359	37.801
15	582.434,825 671.629,359	16	582.431,733 671.626,594	4.148
16	582.431,733 671.626,594	17	582.385,419 671.583,753	63.09
17	582.385,419 671.583,753	1	582.359,339 671.557,156	37.25

** Lungimile segmentelor sunt determinate în planul de proiecție Stereo 70 și sunt rotunjite la 1 milimetru.

*** Distanța dintre puncte este formată din segmente cumulate ce sunt mai mici decât valoarea 1 milimetru.

**DATE DESPRE IMOBILUL NR. 12612**

Oficiul de Cadastru și Publicitate Imobiliară SUCEAVA
 Biroul de Cadastru și Publicitate Imobiliară Gura Humorului

A. Partea I. Descrierea imobilului

TEREN Extravilan

Adresa: Jud. Suceava

Nr. Crt	Nr cadastral Nr. topografic	Suprafața* (mp)	Observații / Referințe
A1		2.447	Sector cadastral:15 Teren neimprejmuit;

B. Partea II. Proprietari și acte

Inscrieri privitoare la dreptul de proprietate și alte drepturi reale		Referințe
12612 / 18/03/2022		
Act Normativ nr. 7, din 13/03/1996 emis de PARLAMENTUL ROMANIEI;		
B1	Inscrierea provizorie, drept de PROPRIETATE, dobandit prin Lege, cota actuala 1/1, cota initiala 1/1 1) COMUNA DRAGOIESTI, CIF:4441190	A1

C. Partea III. SARCINI .

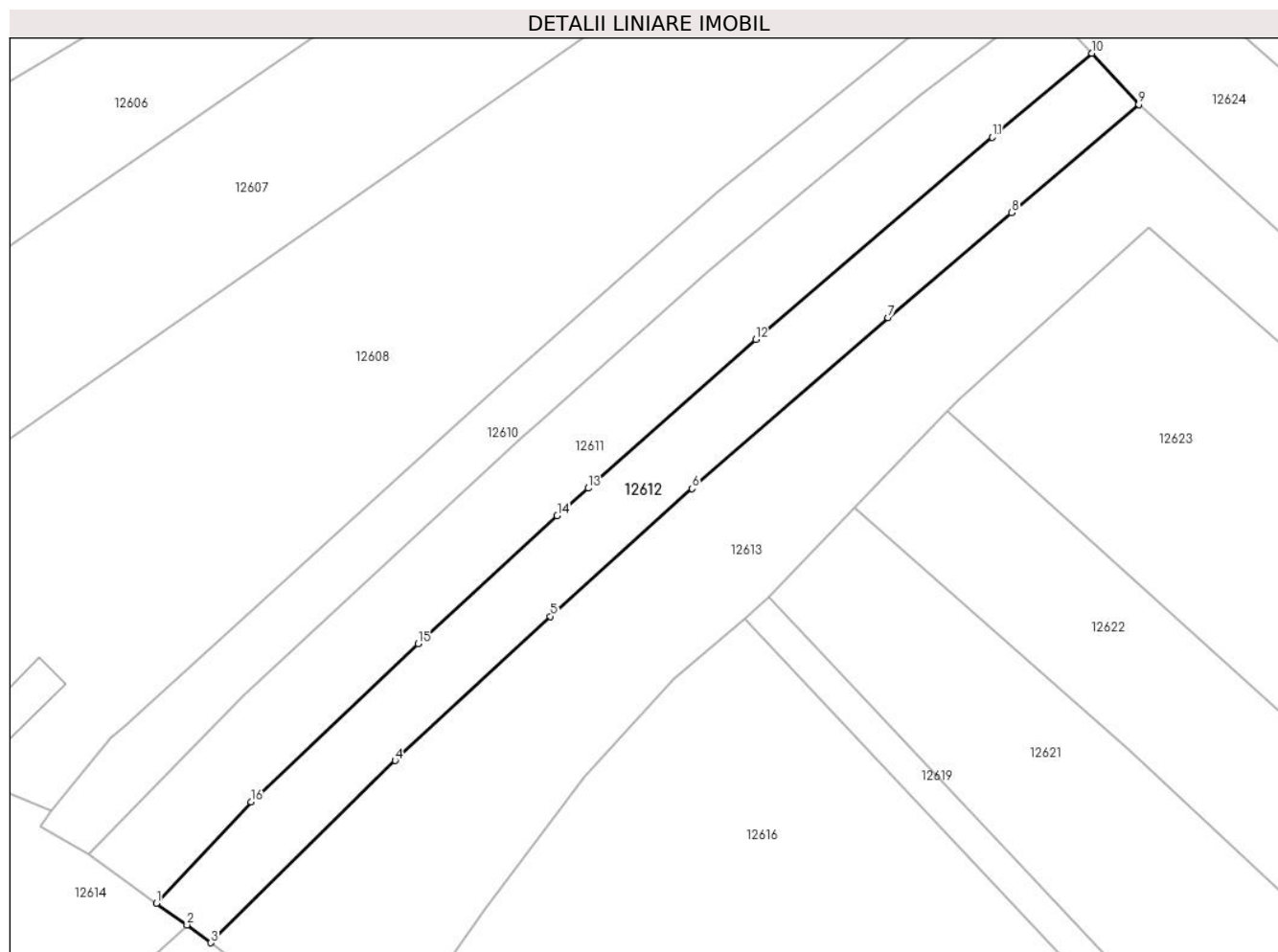
Inscrieri privind dezmembramintele dreptului de proprietate, drepturi reale de garanție și sarcini	Referințe
NU SUNT	

Anexa Nr. 1 La Partea I

Teren

Nr cadastral	Suprafața (mp)*	Observații / Referințe
	2.447	

* Suprafața este determinată în planul de proiecție Stereo 70.



Date referitoare la teren

Crt	Categorie folosință	Intravilan	Suprafața (mp)	Tarla	Parcelă	Nr. topo	Observații / Referințe
1	arabil	NU	2.447	47	896,897	-	

Lungime Segmente

1) Valorile lungimilor segmentelor sunt obținute din proiecție în plan.

Punct început	X / Y	Punct sfârșit	X / Y	Lungime segment (** (m)
1	582.370,721 671.548,954	2	582.375,83 671.545,361	6.246
2	582.375,83 671.545,361	3	582.379,813 671.542,372	4.98
3	582.379,813 671.542,372	4	582.410,591 671.572,79	43.273
4	582.410,591 671.572,79	5	582.436,538 671.596,851	35.386
5	582.436,538 671.596,851	6	582.460,19 671.618,174	31.845

Punct început	X / Y	Punct sfârșit	X / Y	Lungime segment (** (m)
6	582.460,19 671.618,174	7	582.492,912 671.646,707	43.415
7	582.492,912 671.646,707	8	582.513,58 671.664,219	27.089
8	582.513,58 671.664,219	9	582.534,811 671.682,299	27.886
9	582.534,811 671.682,299	10	582.526,985 671.690,841	11.585
10	582.526,985 671.690,841	11	582.510,327 671.676,805	21.783
11	582.510,327 671.676,805	12	582.470,802 671.643,075	51.961
12	582.470,802 671.643,075	13	582.442,816 671.618,239	37.417
13	582.442,816 671.618,239	14	582.437,651 671.613,655	6.906
14	582.437,651 671.613,655	15	582.414,45 671.592,291	31.539
15	582.414,45 671.592,291	16	582.386,534 671.565,88	38.43
16	582.386,534 671.565,88	1	582.370,721 671.548,954	23.163

** Lungimile segmentelor sunt determinate în planul de proiecție Stereo 70 și sunt rotunjite la 1 milimetru.

*** Distanța dintre puncte este formată din segmente cumulate ce sunt mai mici decât valoarea 1 milimetru.

**DATE DESPRE IMOBILUL NR. 12613**

Oficiul de Cadastru și Publicitate Imobiliară SUCEAVA
Biroul de Cadastru și Publicitate Imobiliară Gura Humorului

A. Partea I. Descrierea imobilului

TEREN Extravilan

Adresa: Jud. Suceava

Nr. Crt	Nr cadastral Nr. topografic	Suprafața* (mp)	Observații / Referințe
A1		6.006	Sector cadastral:15 Teren neimprejmuit;

B. Partea II. Proprietari și acte

Inscrieri privitoare la dreptul de proprietate și alte drepturi reale		Referințe
12613 / 18/03/2022		
Act Normativ nr. 7, din 13/03/1996 emis de PARLAMENTUL ROMANIEI;		
B1	Intabulare, drept de PROPRIETATE, dobandit prin Lege, cota actuala 1/1, cota initiala 1/1 1) NEIDENTIFICAT NEIDENTIFICAT	A1
Act Administrativ nr. 1982, din 14/03/2022 emis de PRIMARIA COMUNEI DRAGOIESTI;		
B2	Se noteaza posesia factica in favoarea lui 1) ONUT CONSTANTIN	A1

C. Partea III. SARCINI .

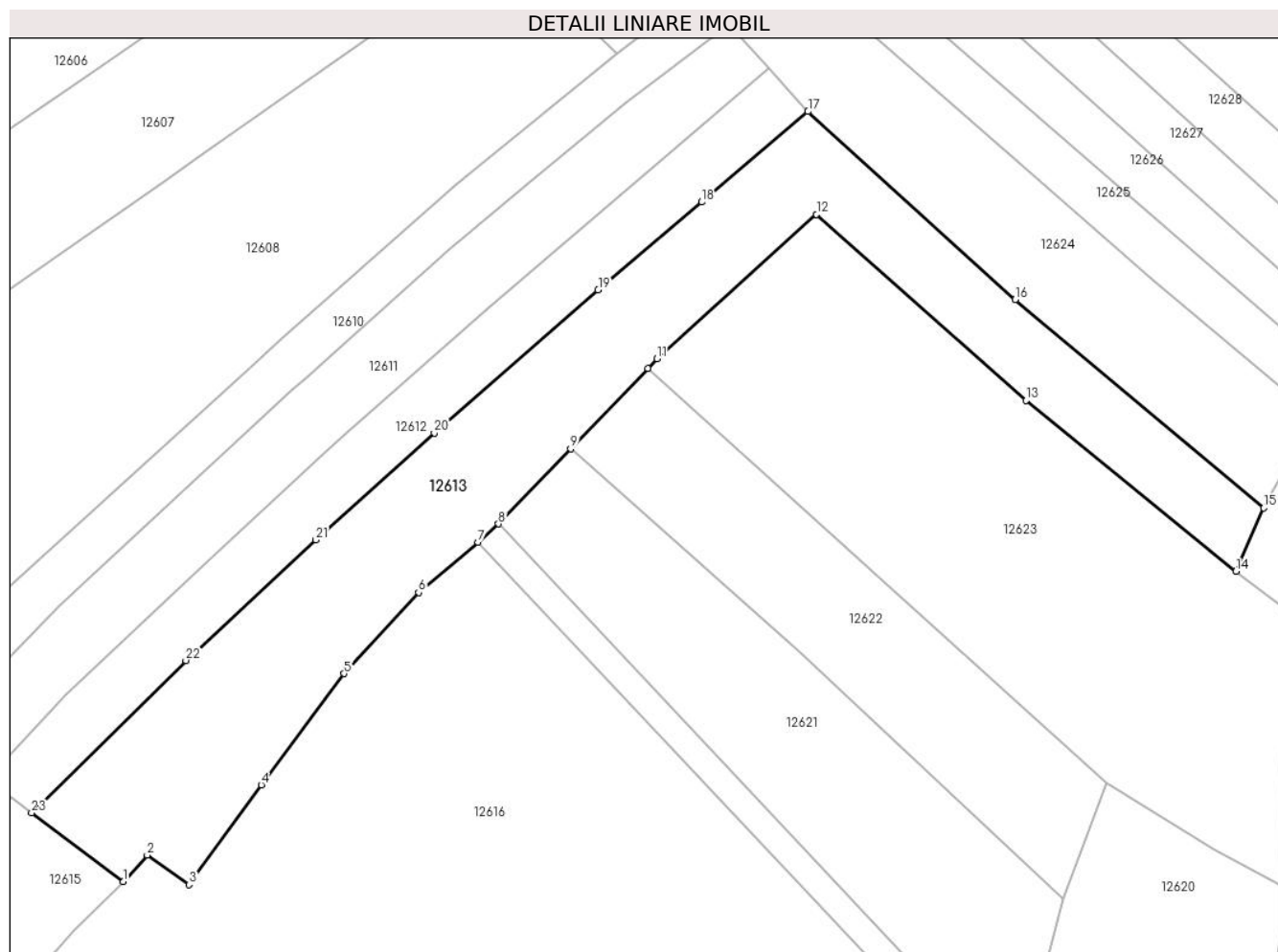
Inscrieri privind dezmembramintele dreptului de proprietate, drepturi reale de garanție și sarcini	Referințe
NU SUNT	

Anexa Nr. 1 La Partea I

Teren

Nr cadastral	Suprafața (mp)*	Observații / Referințe
	6.006	

* Suprafața este determinată în planul de proiecție Stereo 70.



Date referitoare la teren

Crt	Categorie folosință	Intravilan	Suprafața (mp)	Tarla	Parcelă	Nr. topo	Observații / Referințe
1	arabil	NU	6.006	47	896,897	-	

Lungime Segmente

1) Valorile lungimilor segmentelor sunt obținute din proiecție în plan.

Punct început	X / Y	Punct sfârșit	X / Y	Lungime segment (** (m)
1	582.398,103 671.528,646	2	582.402,879 671.533,953	7.14
3	582.411,288 671.528,087	4	582.425,654 671.547,987	24.544
5	582.442,199 671.570,148	6	582.457,065 671.586,337	21.979
7	582.468,924 671.596,365	8	582.473,011 671.600,027	5.488
9	582.487,416 671.615,01	10	582.502,814 671.631,026	22.217

Punct început	X / Y	Punct sfârșit	X / Y	Lungime segment (** (m)
2	582.402,879 671.533,953	3	582.411,288 671.528,087	10.253
4	582.425,654 671.547,987	5	582.442,199 671.570,148	27.656
6	582.457,065 671.586,337	7	582.468,924 671.596,365	15.531
8	582.473,011 671.600,027	9	582.487,416 671.615,01	20.784
10	582.502,814 671.631,026	11	582.504,686 671.632,974	2.702

Punct început	X / Y	Punct sfârșit	X / Y	Lungime segment (** (m)
11	582.504,686 671.632,974	12	582.536,498 671.661,794	42.925
13	582.578,365 671.624,646	14	582.620,251 671.590,617	53.967
15	582.625,774 671.603,194	16	582.576,158 671.644,788	64.744
17	582.534,811 671.682,299	18	582.513,58 671.664,219	27.886
19	582.492,912 671.646,707	20	582.460,19 671.618,174	43.415
21	582.436,538 671.596,851	22	582.410,591 671.572,79	35.386
23	582.379,813 671.542,372	1	582.398,103 671.528,646	22.868

Punct început	X / Y	Punct sfârșit	X / Y	Lungime segment (** (m)
12	582.536,498 671.661,794	13	582.578,365 671.624,646	55.972
14	582.620,251 671.590,617	15	582.625,774 671.603,194	13.736
16	582.576,158 671.644,788	17	582.534,811 671.682,299	55.827
18	582.513,58 671.664,219	19	582.492,912 671.646,707	27.089
20	582.460,19 671.618,174	21	582.436,538 671.596,851	31.845
22	582.410,591 671.572,79	23	582.379,813 671.542,372	43.273

** Lungimile segmentelor sunt determinate în planul de proiecție Stereo 70 și sunt rotunjite la 1 milimetru.

*** Distanța dintre puncte este formată din segmente cumulate ce sunt mai mici decât valoarea 1 milimetru.

**DATE DESPRE IMOBILUL NR. 12614**

Oficiul de Cadastru și Publicitate Imobiliară SUCEAVA
Biroul de Cadastru și Publicitate Imobiliară Gura Humorului

A. Partea I. Descrierea imobilului

TEREN Necunoscut

Adresa: Loc. Dragoiesti, Str Fora, Jud. Suceava

Nr. Crt	Nr cadastral Nr. topografic	Suprafața* (mp)	Observații / Referințe
A1	34234	Din acte: 2.900 Masurata: 2.286	Sector cadastral:15 Teren neimprejmut;

B. Partea II. Proprietari și acte

Inscrieri privitoare la dreptul de proprietate și alte drepturi reale		Referințe
1395 / 18/01/2023		
Act Notarial nr. 127, din 17/01/2023 emis de BIN Cirligeanu Virginia Laura;		
B1	Intabulare, drept de PROPRIETATE bun comun in dev. cu titlu de cumparare, dobandit prin Conventie, cota actuala 1/1, cota initiala 1/1 1) BUNZEAC MIHAELA-CRISTINA 2) BUNZEAC GHEORGHE-DANIEL	A1

C. Partea III. SARCINI

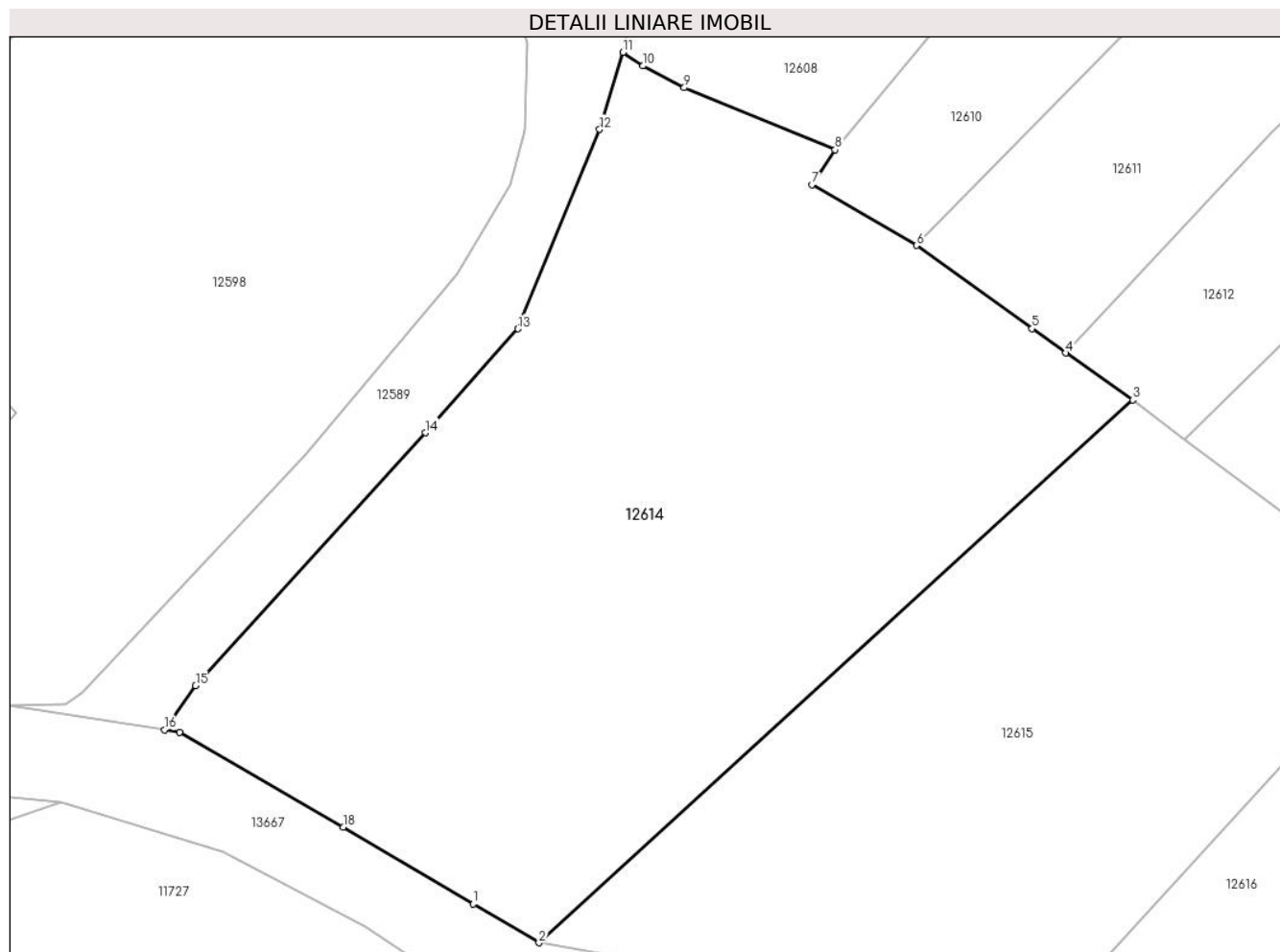
Inscrieri privind dezmembramintele dreptului de proprietate, drepturi reale de garanție și sarcini		Referințe
5194 / 20/03/2024		
Hotarare Judecatoreasca nr. INCHEIERE, din 10/06/2015 emis de JUDECATORIA SUCEAVA (somatie nr dosar 1499/2015 din 19.03.2024, emis de BEJ STARICA RADU);		
C1	se noteaza incuviintarea executarii silite din dosar executare 1499/2015 - BEJ STARICA RADU, pentru recuperarea sumei de 9112,73 lei la cererea creditorului EOS FINANCE GMBH, asupra cotei indivize ce apartine Bunzeac Gheorghe Daniel	A1

Anexa Nr. 1 La Partea I

Teren

Nr cadastral	Suprafața (mp)*	Observații / Referințe
34234	Din acte: 2.900 Masurata: 2.286	

* Suprafața este determinată în planul de proiecție Stereo 70.



Date referitoare la teren

Crt	Categorie folosință	Intra vilan	Suprafața (mp)	Tarla	Parcelă	Nr. topo	Observații / Referințe
1	arabil	DA	1.789	-	-	-	Diferenta de suprafata nu s-a regasit intre limitele masurate
2	arabil	NU	497	-	-	-	

Lungime Segmente

1) Valorile lungimilor segmentelor sunt obținute din proiecție în plan.

Punct început	X / Y	Punct sfârșit	X / Y	Lungime segment (** (m)
1	582.325,543 671.506,938	2	582.330,55 671.503,98	5.815
2	582.330,55 671.503,98	3	582.375,83 671.545,361	61.341
3	582.375,83 671.545,361	4	582.370,721 671.548,954	6.246
4	582.370,721 671.548,954	5	582.368,153 671.550,805	3.166

Punct început	X / Y	Punct sfârșit	X / Y	Lungime segment (** (m)
5	582.368,153 671.550,805	6	582.359,339 671.557,156	10.864
6	582.359,339 671.557,156	7	582.351,372 671.561,784	9.214
7	582.351,372 671.561,784	8	582.353,129 671.564,452	3.195
8	582.353,129 671.564,452	9	582.341,627 671.569,181	12.436
9	582.341,627 671.569,181	10	582.338,47 671.570,833	3.563
10	582.338,47 671.570,833	11	582.336,964 671.571,874	1.831
11	582.336,964 671.571,874	12	582.335,172 671.565,997	6.144
12	582.335,172 671.565,997	13	582.328,95 671.550,796	16.425
13	582.328,95 671.550,796	14	582.321,893 671.542,872	10.611
14	582.321,893 671.542,872	15	582.304,365 671.523,581	26.065
15	582.304,365 671.523,581	16	582.301,999 671.520,215	4.114
16	582.301,999 671.520,215	17	582.303,13 671.520,04	1.144
17	582.303,13 671.520,04	18	582.315,62 671.512,8	14.437
18	582.315,62 671.512,8	1	582.325,543 671.506,938	11.525

** Lungimile segmentelor sunt determinate în planul de proiecție Stereo 70 și sunt rotunjite la 1 milimetru.

*** Distanța dintre puncte este formată din segmente cumulate ce sunt mai mici decât valoarea 1 milimetru.

**DATE DESPRE IMOBILUL NR. 12615**

Oficiul de Cadastru și Publicitate Imobiliară SUCEAVA
Biroul de Cadastru și Publicitate Imobiliară Gura Humorului

A. Partea I. Descrierea imobilului

TEREN Extravilan

Adresa: Jud. Suceava

Nr. Crt	Nr cadastral Nr. topografic	Suprafața* (mp)	Observații / Referințe
A1	31666	1.600	Sector cadastral:15 Teren neimprejmuit;

B. Partea II. Proprietari și acte

Inscrieri privitoare la dreptul de proprietate și alte drepturi reale		Referințe
1998 / 21/01/2019		
Act Notarial nr. 110, din 18/01/2019 emis de ILIE DELIA;		
B1	Intabulare, drept de PROPRIETATE, dobandit prin Conventie, cota actuala 1/1, cota initiala 1/1 1) ONUT CONSTANTIN 2) ONUT DANA, bun comun	A1

C. Partea III. SARCINI .

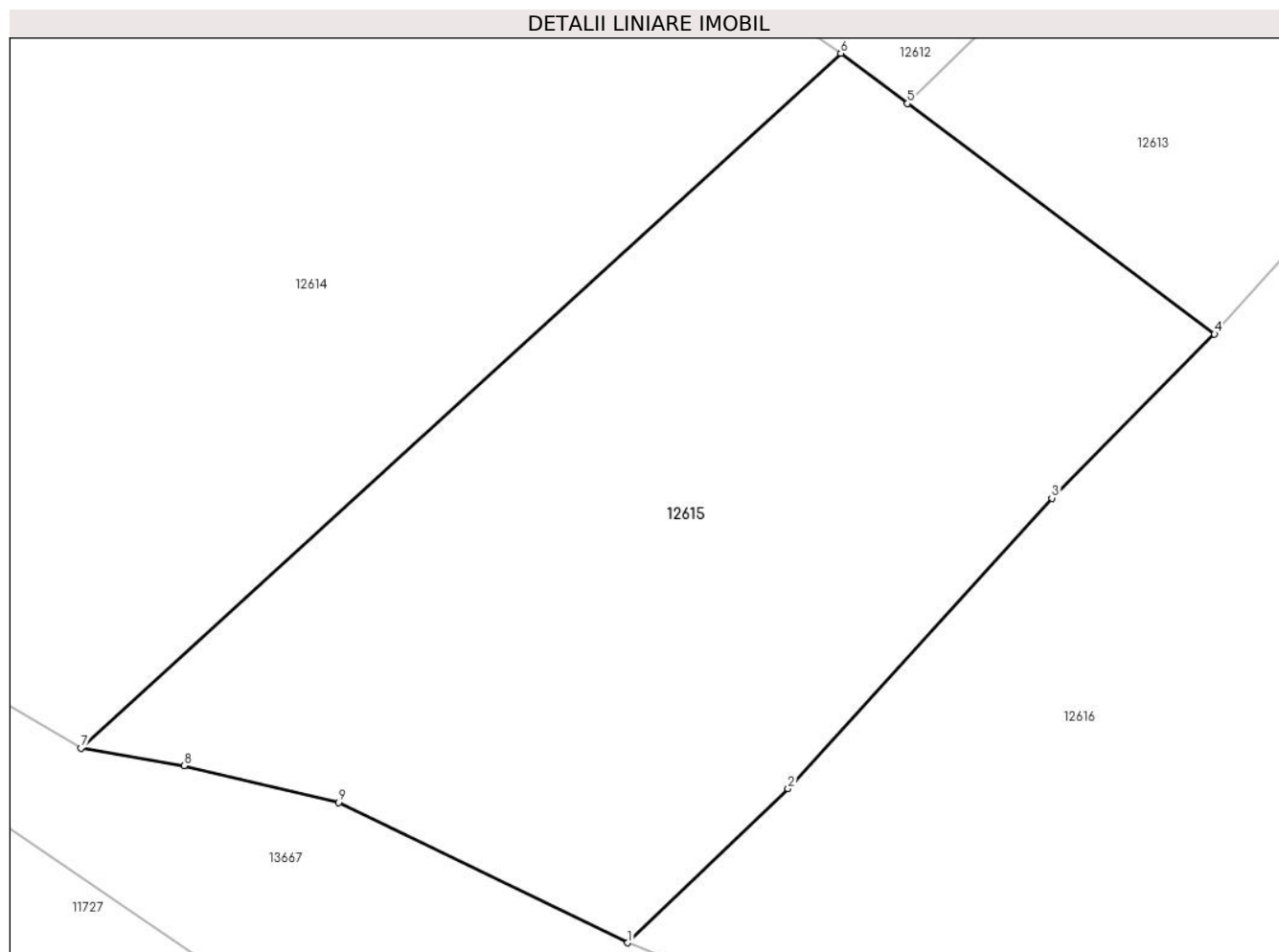
Inscrieri privind dezmembramintele dreptului de proprietate, drepturi reale de garanție și sarcini	Referințe
NU SUNT	

Anexa Nr. 1 La Partea I

Teren

Nr cadastral	Suprafața (mp)*	Observații / Referințe
31666	1.600	

* Suprafața este determinată în planul de proiecție Stereo 70.



Date referitoare la teren

Crt	Categorie folosință	Intravilan	Suprafața (mp)	Tarla	Parcelă	Nr. topo	Observații / Referințe
1	arabil	NU	1.600	47	896	-	

Lungime Segmente

1) Valorile lungimilor segmentelor sunt obținute din proiecție în plan.

Punct început	X / Y	Punct sfârșit	X / Y	Lungime segment (** (m)
1	582.363,14 671.492,39	2	582.372,691 671.501,576	13.252
2	582.372,691 671.501,576	3	582.388,409 671.518,869	23.369
3	582.388,409 671.518,869	4	582.398,103 671.528,646	13.768
4	582.398,103 671.528,646	5	582.379,813 671.542,372	22.868
5	582.379,813 671.542,372	6	582.375,83 671.545,361	4.98

Punct început	X / Y	Punct sfârșit	X / Y	Lungime segment (** (m)
6	582.375,83 671.545,361	7	582.330,55 671.503,98	61.341
7	582.330,55 671.503,98	8	582.336,7 671.502,938	6.238
8	582.336,7 671.502,938	9	582.345,91 671.500,754	9.465
9	582.345,91 671.500,754	1	582.363,14 671.492,39	19.153

** Lungimile segmentelor sunt determinate în planul de proiecție Stereo 70 și sunt rotunjite la 1 milimetru.

*** Distanța dintre puncte este formată din segmente cumulate ce sunt mai mici decât valoarea 1 milimetru.

**DATE DESPRE IMOBILUL NR. 12616**

Oficiul de Cadastru și Publicitate Imobiliară SUCEAVA
Biroul de Cadastru și Publicitate Imobiliară Gura Humorului

A. Partea I. Descrierea imobilului

TEREN Necunoscut

Adresa: Loc. Dragoiesti, Str Fora, Nr. 29, Jud. Suceava

Nr. Crt	Nr cadastral Nr. topografic	Suprafața* (mp)	Observații / Referințe
A1	30851	12.950	Sector cadastral:15 Teren neimprijmit;

Construcții

Crt	Nr cadastral Nr. topografic	Adresa	Observații / Referințe
A1.1		Loc. Dragoiesti, Str Fora, Nr. 29, Jud. Suceava	Nr. niveluri:1; S. construita la sol:93 mp; S. construita desfasurata:93 mp; LOCUINTA
A1.2		Loc. Dragoiesti, Str Fora, Nr. 29, Jud. Suceava	Nr. niveluri:1; S. construita la sol:30 mp; S. construita desfasurata:30 mp; ANEXA
A1.3		Loc. Dragoiesti, Str Fora, Nr. 29, Jud. Suceava	Nr. niveluri:1; S. construita la sol:60 mp; S. construita desfasurata:60 mp; ANEXA
A1.4		Loc. Dragoiesti, Str Fora, Nr. 29, Jud. Suceava	Nr. niveluri:1; S. construita la sol:22 mp; S. construita desfasurata:22 mp; ANEXA

B. Partea II. Proprietari și acte

Inscrieri privitoare la dreptul de proprietate și alte drepturi reale	Referințe
1335 / 06/02/2015	
Act Notarial nr. 304, din 05/02/2015 emis de BIN Atanasoaei Petru;	
B1	A1, A1.1, A1.2, A1.3, A1.4
Intabulare, drept de PROPRIETATE, dobandit prin Conventie, cota actuala 1/1, cota initiala 1/1	
1) ISTRATOAIIE IULIAN, casatorit cu	
2) ISTRATOAIIE CORINA - GEORGETA, LIPSA CNP, bun comun	

C. Partea III. SARCINI .

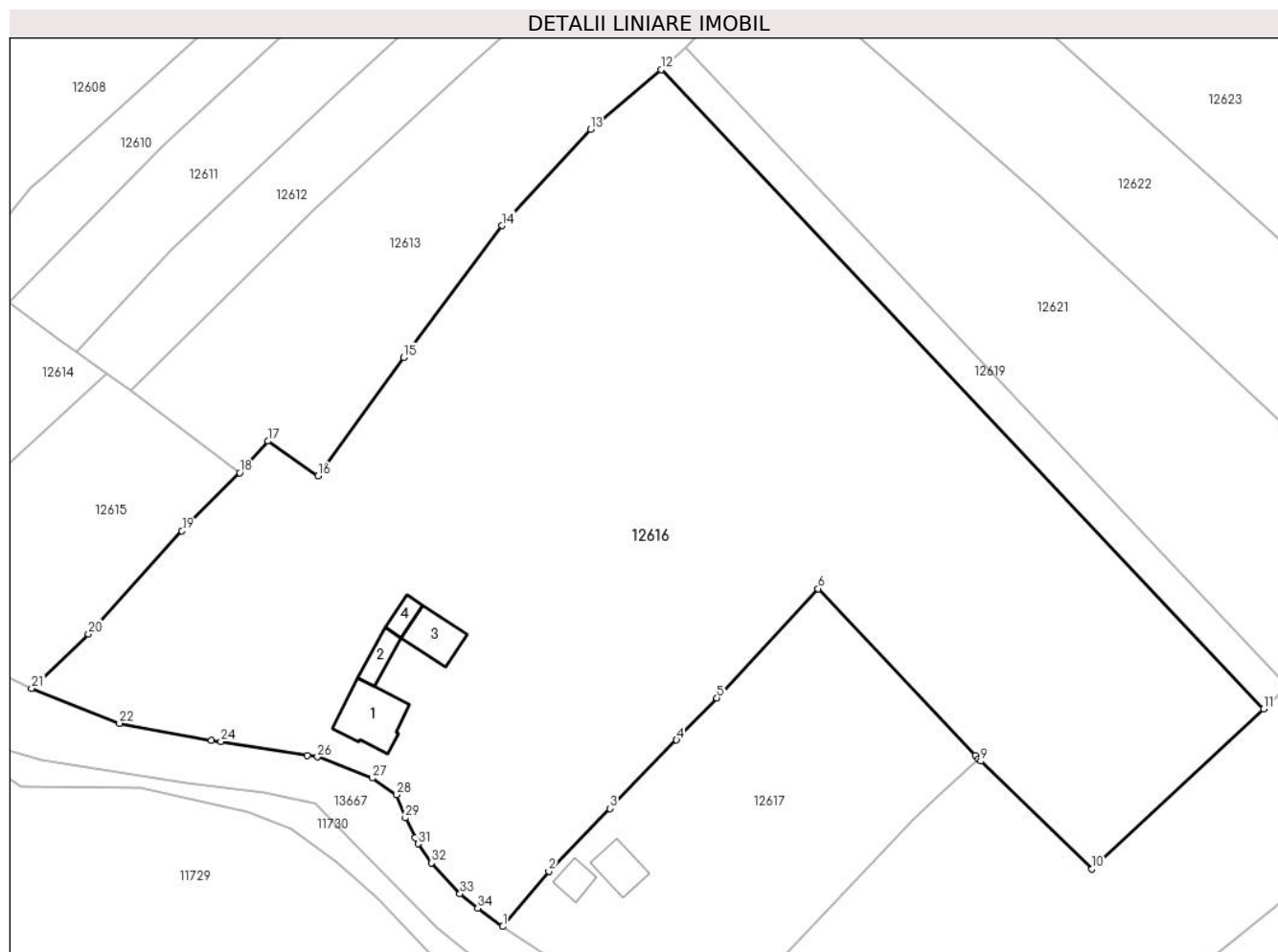
Inscrieri privind dezmembramintele dreptului de proprietate, drepturi reale de garanție și sarcini	Referințe
NU SUNT	

Anexa Nr. 1 La Partea I

Teren

Nr cadastral	Suprafața (mp)*	Observații / Referințe
30851	12.950	

* Suprafața este determinată în planul de proiecție Stereo 70.



Date referitoare la teren

Crt	Categorie folosință	Intravilan	Suprafața (mp)	Tarla	Parcelă	Nr. topo	Observații / Referințe
1	curți constructii	DA	900	-	-	-	
2	arabil	DA	4.971	-	-	-	
3	arabil	DA	588	-	-	-	
4	livada	NU	1.270	-	-	-	
5	arabil	NU	5.221	-	-	-	

Date referitoare la construcții

Crt	Număr	Destinație construcție	Supraf. (mp)	Situație juridică	Observații / Referințe
A1.1		construcții de locuințe	93	Cu acte	Nr. niveluri:1; S. construita la sol:93 mp; S. construita desfasurata:93 mp; LOCUINTA
A1.2		construcții anexa	30	Cu acte	Nr. niveluri:1; S. construita la sol:30 mp; S. construita desfasurata:30 mp; ANEXA
A1.3		construcții anexa	60	Cu acte	Nr. niveluri:1; S. construita la sol:60 mp; S. construita desfasurata:60 mp; ANEXA
A1.4		construcții anexa	22	Cu acte	Nr. niveluri:1; S. construita la sol:22 mp; S. construita desfasurata:22 mp; ANEXA

Lungime Segmente

1) Valorile lungimilor segmentelor sunt obținute din proiecție în plan.

Punct început	X / Y	Punct sfârșit	X / Y	Lungime segment (** (m)
1	582.442,35 671.452,42	2	582.450,059 671.461,729	12.087
3	582.460,324 671.472,26	4	582.471,527 671.483,754	16.051
5	582.478,301 671.490,823	6	582.495,339 671.509,165	25.034
7	582.521,718 671.481,11	8	582.522,267 671.480,579	0.764
9	582.522,663 671.480,195	10	582.541,37 671.462,074	26.045
11	582.570,21 671.488,976	12	582.468,924 671.596,365	147.619
13	582.457,065 671.586,337	14	582.442,199 671.570,148	21.979
15	582.425,654 671.547,987	16	582.411,288 671.528,087	24.544
17	582.402,879 671.533,953	18	582.398,103 671.528,646	7.14
19	582.388,409 671.518,869	20	582.372,691 671.501,576	23.369
21	582.363,14 671.492,39	22	582.377,91 671.486,55	15.883
23	582.393,38 671.483,72	24	582.394,973 671.483,469	1.613
25	582.409,506 671.481,182	26	582.411,17 671.480,92	1.684
27	582.420,41 671.477,37	28	582.424,5 671.474,57	4.957
29	582.425,95 671.470,68	30	582.427,553 671.467,312	3.73
31	582.428,1 671.466,3	32	582.430,38 671.463,1	3.929
33	582.435,15 671.457,93	34	582.438,114 671.455,494	3.837

Punct început	X / Y	Punct sfârșit	X / Y	Lungime segment (** (m)
2	582.450,059 671.461,729	3	582.460,324 671.472,26	14.706
4	582.471,527 671.483,754	5	582.478,301 671.490,823	9.791
6	582.495,339 671.509,165	7	582.521,718 671.481,11	38.509
8	582.522,267 671.480,579	9	582.522,663 671.480,195	0.552
10	582.541,37 671.462,074	11	582.570,21 671.488,976	39.439
12	582.468,924 671.596,365	13	582.457,065 671.586,337	15.531
14	582.442,199 671.570,148	15	582.425,654 671.547,987	27.656
16	582.411,288 671.528,087	17	582.402,879 671.533,953	10.253
18	582.398,103 671.528,646	19	582.388,409 671.518,869	13.768
20	582.372,691 671.501,576	21	582.363,14 671.492,39	13.252
22	582.377,91 671.486,55	23	582.393,38 671.483,72	15.727
24	582.394,973 671.483,469	25	582.409,506 671.481,182	14.712
26	582.411,17 671.480,92	27	582.420,41 671.477,37	9.898
28	582.424,5 671.474,57	29	582.425,95 671.470,68	4.151
30	582.427,553 671.467,312	31	582.428,1 671.466,3	1.15
32	582.430,38 671.463,1	33	582.435,15 671.457,93	7.034
34	582.438,114 671.455,494	1	582.442,35 671.452,42	5.234

** Lungimile segmentelor sunt determinate în planul de proiecție Stereo 70 și sunt rotunjite la 1 milimetru.

*** Distanța dintre puncte este formată din segmente cumulate ce sunt mai mici decât valoarea 1 milimetru.

**DATE DESPRE IMOBILUL NR. 12617**

Oficiul de Cadastru și Publicitate Imobiliară SUCEAVA
Biroul de Cadastru și Publicitate Imobiliară Gura Humorului

A. Partea I. Descrierea imobilului

TEREN Intravilan

Adresa: Loc. Dragoiesti, Str Fora, Nr. 31, Jud. Suceava

Nr. Crt	Nr cadastral Nr. topografic	Suprafața* (mp)	Observații / Referințe
A1		2.716	Sector cadastral:15 Teren neimpregmuit;

Construcții

Crt	Nr cadastral Nr. topografic	Adresa	Observații / Referințe
A1.1		Loc. Dragoiesti, Str Fora, Nr. 31, Jud. Suceava	Nr. niveluri:1; S. construita la sol:27 mp; S. construita desfasurata:27 mp; LOCUINTA
A1.2		Loc. Dragoiesti, Str Fora, Nr. 31, Jud. Suceava	Nr. niveluri:1; S. construita la sol:49 mp; S. construita desfasurata:49 mp; ANEXA

B. Partea II. Proprietari și acte

Inscrieri privitoare la dreptul de proprietate și alte drepturi reale		Referințe
12617 / 18/03/2022		
Act Normativ nr. 7, din 13/03/1996 emis de PARLAMENTUL ROMANIEI;		
B1	Intabulare, drept de PROPRIETATE, dobandit prin Lege, cota actuala 1/1, cota initiala 1/1 1) NEIDENTIFICAT NEIDENTIFICAT	A1
Act Administrativ nr. 1966, din 14/03/2022 emis de PRIMARIA COMUNEI DRAGOIESTI;		
B2	Se noteaza posesia factica in favoarea lui 1) LEUCA GHEORGHE	A1
Act Administrativ nr. 2526, din 31/03/2022 emis de PRIMARIA COMUNEI DRAGOIESTI;		
B3	Intabulare, drept de PROPRIETATE, dobandit prin Lege, cota actuala 1/1, cota initiala 1/1 1) LEUCA GHEORGHE	A1.1, A1.2

C. Partea III. SARCINI .

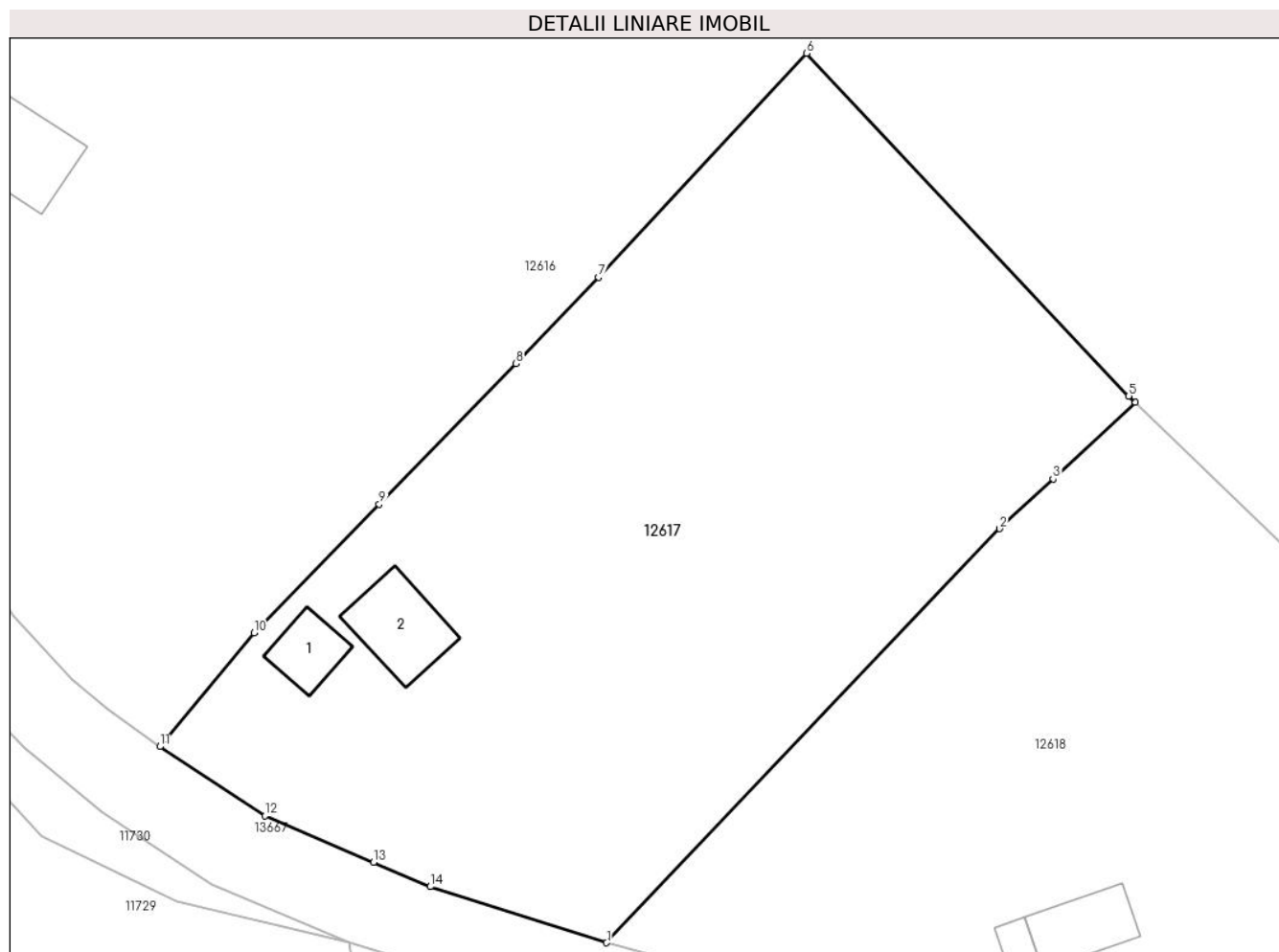
Inscrieri privind dezmembramintele dreptului de proprietate, drepturi reale de garanție și sarcini	Referințe
NU SUNT	

Anexa Nr. 1 La Partea I

Teren

Nr cadastral	Suprafața (mp)*	Observații / Referințe
	2.716	

* Suprafața este determinată în planul de proiecție Stereo 70.



Date referitoare la teren

Crt	Categorie folosință	Intravilan	Suprafața (mp)	Tarla	Parcelă	Nr. topo	Observații / Referințe
1	curți constructii	DA	473	-	-	-	
2	arabil	DA	2.243	-	-	-	

Date referitoare la construcții

Crt	Număr	Destinație construcție	Supraf. (mp)	Situație juridică	Observații / Referințe
A1.1		construcții de locuințe	27	Cu acte	Nr. niveluri:1; S. construita la sol:27 mp; S. construita desfasurata:27 mp; LOCUINTA
A1.2		construcții anexa	49	Cu acte	Nr. niveluri:1; S. construita la sol:49 mp; S. construita desfasurata:49 mp; ANEXA

Lungime Segmente

1) Valorile lungimilor segmentelor sunt obținute din proiecție în plan.

Punct început	X / Y	Punct sfârșit	X / Y	Lungime segment (** (m))
1	582.478,94 671.436,36	2	582.511,137 671.470,257	46.751
2	582.511,137 671.470,257	3	582.515,515 671.474,317	5.971

Punct început	X / Y	Punct sfârșit	X / Y	Lungime segment (** (m)
3	582.515,515 671.474,317	4	582.522,267 671.480,579	9.209
4	582.522,267 671.480,579	5	582.521,718 671.481,11	0.764
5	582.521,718 671.481,11	6	582.495,339 671.509,165	38.509
6	582.495,339 671.509,165	7	582.478,301 671.490,823	25.034
7	582.478,301 671.490,823	8	582.471,527 671.483,754	9.791
8	582.471,527 671.483,754	9	582.460,324 671.472,26	16.051
9	582.460,324 671.472,26	10	582.450,059 671.461,729	14.706
10	582.450,059 671.461,729	11	582.442,35 671.452,42	12.087
11	582.442,35 671.452,42	12	582.450,96 671.446,74	10.315
12	582.450,96 671.446,74	13	582.459,853 671.442,937	9.672
13	582.459,853 671.442,937	14	582.464,5 671.440,95	5.054
14	582.464,5 671.440,95	1	582.478,94 671.436,36	15.152

** Lungimile segmentelor sunt determinate în planul de proiecție Stereo 70 și sunt rotunjite la 1 milimetru.

*** Distanța dintre puncte este formată din segmente cumulate ce sunt mai mici decât valoarea 1 milimetru.

**DATE DESPRE IMOBILUL NR. 12618**

Oficiul de Cadastru și Publicitate Imobiliară SUCEAVA
Biroul de Cadastru și Publicitate Imobiliară Gura Humorului

A. Partea I. Descrierea imobilului

TEREN Necunoscut

Adresa: Loc. Dragoiesti, Str Fora, Nr. 33, Jud. Suceava

Nr. Crt	Nr cadastral Nr. topografic	Suprafața* (mp)	Observații / Referințe
A1		3.223	Sector cadastral:15 Teren neimprijmit;

Construcții

Crt	Nr cadastral Nr. topografic	Adresa	Observații / Referințe
A1.1		Loc. Dragoiesti, Str Fora, Nr. 33, Jud. Suceava	Nr. niveluri:1; S. construita la sol:39 mp; S. construita desfasurata:39 mp; LOCUINTA
A1.2		Loc. Dragoiesti, Str Fora, Nr. 33, Jud. Suceava	Nr. niveluri:1; S. construita la sol:24 mp; S. construita desfasurata:24 mp; ANEXA

B. Partea II. Proprietari și acte

Inscrieri privitoare la dreptul de proprietate și alte drepturi reale		Referințe
12618 / 18/03/2022		
Act Normativ nr. 7, din 13/03/1996 emis de PARLAMENTUL ROMANIEI;		
B1	Intabulare, drept de PROPRIETATE, dobandit prin Lege, cota actuala 1/1, cota initiala 1/1 1) NEIDENTIFICAT NEIDENTIFICAT	A1
Act Administrativ nr. 1967, din 14/03/2022 emis de PRIMARIA COMUNEI DRAGOIESTI;		
B2	Se noteaza posesia factica in favoarea lui 1) ONUT STEFAN	A1
Act Administrativ nr. 2526, din 31/03/2022 emis de PRIMARIA COMUNEI DRAGOIESTI;		
B3	Intabulare, drept de PROPRIETATE, dobandit prin Lege, cota actuala 1/1, cota initiala 1/1 1) ONUT STEFAN	A1.1, A1.2

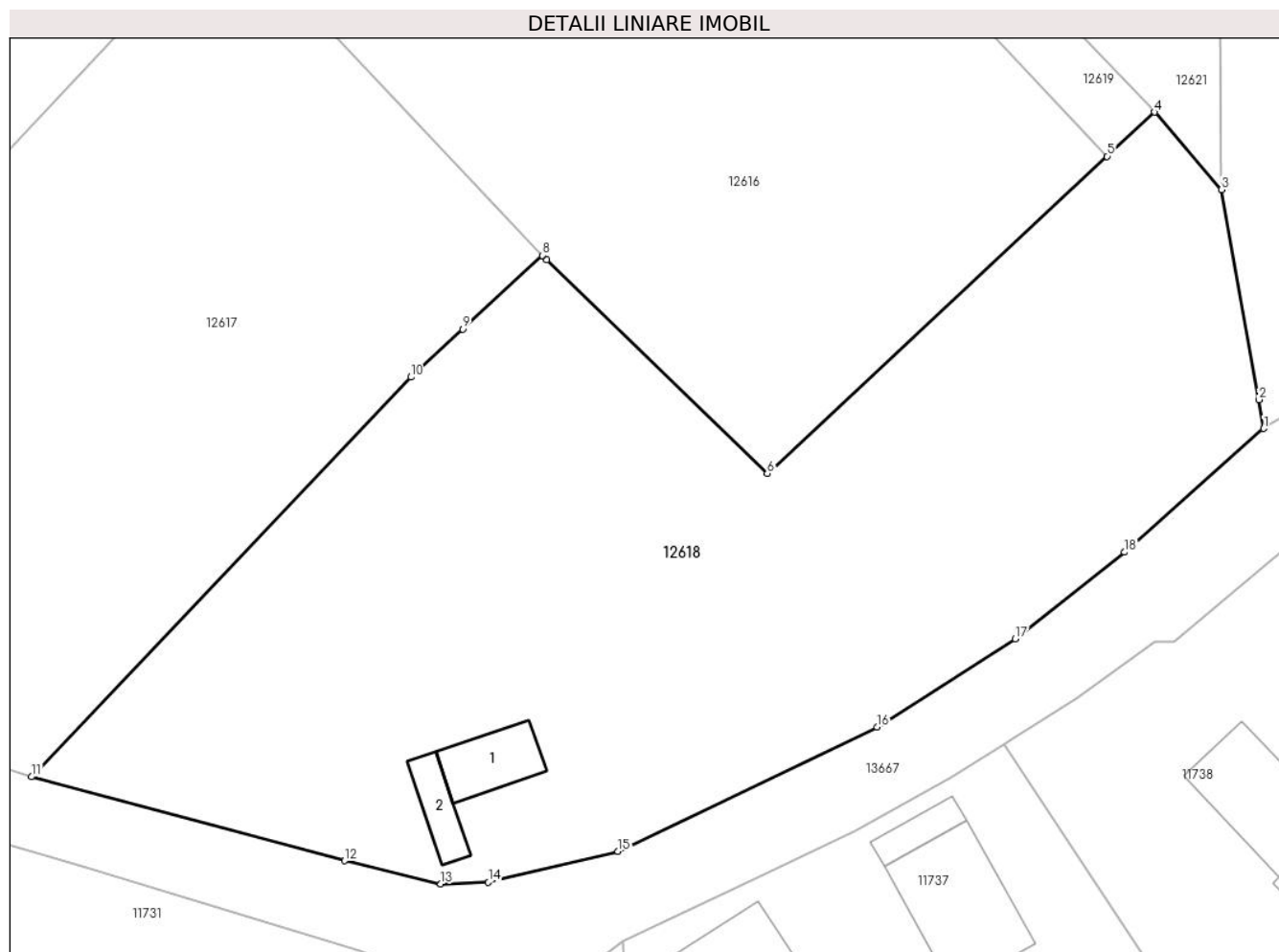
C. Partea III. SARCINI .

Inscrieri privind dezmembramintele dreptului de proprietate, drepturi reale de garanție și sarcini	Referințe
NU SUNT	

Anexa Nr. 1 La Partea I**Teren**

Nr cadastral	Suprafața (mp)*	Observații / Referințe
	3.223	

* Suprafața este determinată în planul de proiecție Stereo 70.

**Date referitoare la teren**

Crt	Categorie folosință	Intravilan	Suprafața (mp)	Tarla	Parcelă	Nr. topo	Observații / Referințe
1	curți constructii	DA	370	-	-	-	
2	arabil	DA	1.295	-	-	-	
3	arabil	NU	1.558	-	-	-	

Date referitoare la construcții

Crt	Număr	Destinație construcție	Supraf. (mp)	Situație juridică	Observații / Referințe
A1.1		construcții de locuințe	39	Cu acte	Nr. niveluri:1; S. construita la sol:39 mp; S. construita desfasurata:39 mp; LOCUINTA
A1.2		construcții anexa	24	Cu acte	Nr. niveluri:1; S. construita la sol:24 mp; S. construita desfasurata:24 mp; ANEXA

Lungime Segmente

1) Valorile lungimilor segmentelor sunt obținute din proiecție în plan.

Punct început	X / Y	Punct sfârșit	X / Y	Lungime segment (** (m)
1	582.583,5 671.465,9	2	582.583,069 671.468,338	2.476

Punct început	X / Y	Punct sfârșit	X / Y	Lungime segment (** (m)
2	582.583,069 671.468,338	3	582.579,914 671.486,161	18.1
3	582.579,914 671.486,161	4	582.574,222 671.492,723	8.687
4	582.574,222 671.492,723	5	582.570,21 671.488,976	5.49
5	582.570,21 671.488,976	6	582.541,37 671.462,074	39.439
6	582.541,37 671.462,074	7	582.522,663 671.480,195	26.045
7	582.522,663 671.480,195	8	582.522,267 671.480,579	0.552
8	582.522,267 671.480,579	9	582.515,515 671.474,317	9.209
9	582.515,515 671.474,317	10	582.511,137 671.470,257	5.971
10	582.511,137 671.470,257	11	582.478,94 671.436,36	46.751
11	582.478,94 671.436,36	12	582.505,5 671.429,24	27.498
12	582.505,5 671.429,24	13	582.513,66 671.427,28	8.392
13	582.513,66 671.427,28	14	582.517,7 671.427,41	4.042
14	582.517,7 671.427,41	15	582.528,71 671.430,02	11.315
15	582.528,71 671.430,02	16	582.550,7 671.440,57	24.39
16	582.550,7 671.440,57	17	582.562,41 671.448,04	13.89
17	582.562,41 671.448,04	18	582.571,7 671.455,4	11.852
18	582.571,7 671.455,4	1	582.583,5 671.465,9	15.795

** Lungimile segmentelor sunt determinate în planul de proiecție Stereo 70 și sunt rotunjite la 1 milimetru.

*** Distanța dintre puncte este formată din segmente cumulate ce sunt mai mici decât valoarea 1 milimetru.

**DATE DESPRE IMOBILUL NR. 12619**

Oficiul de Cadastru și Publicitate Imobiliară SUCEAVA
Biroul de Cadastru și Publicitate Imobiliară Gura Humorului

A. Partea I. Descrierea imobilului

TEREN Extravilan

Adresa: Jud. Suceava

Nr. Crt	Nr cadastral Nr. topografic	Suprafața* (mp)	Observații / Referințe
A1	30547	810	Sector cadastral:15 Teren neimprejmuit;

B. Partea II. Proprietari și acte

Inscrieri privitoare la dreptul de proprietate și alte drepturi reale	Referințe
6385 / 05/11/2008	
Act Administrativ nr. 1552, din 11/12/1995 emis de COMISIA JUDETEANA SUCEAVA;	
B1	A1
Intabulare, drept de PROPRIETATE, dobandit prin Reconstituire, cota actuala 1/1, cota initiala 1/1 1) BONDAR VASILE , LIPSA CNP	

C. Partea III. SARCINI .

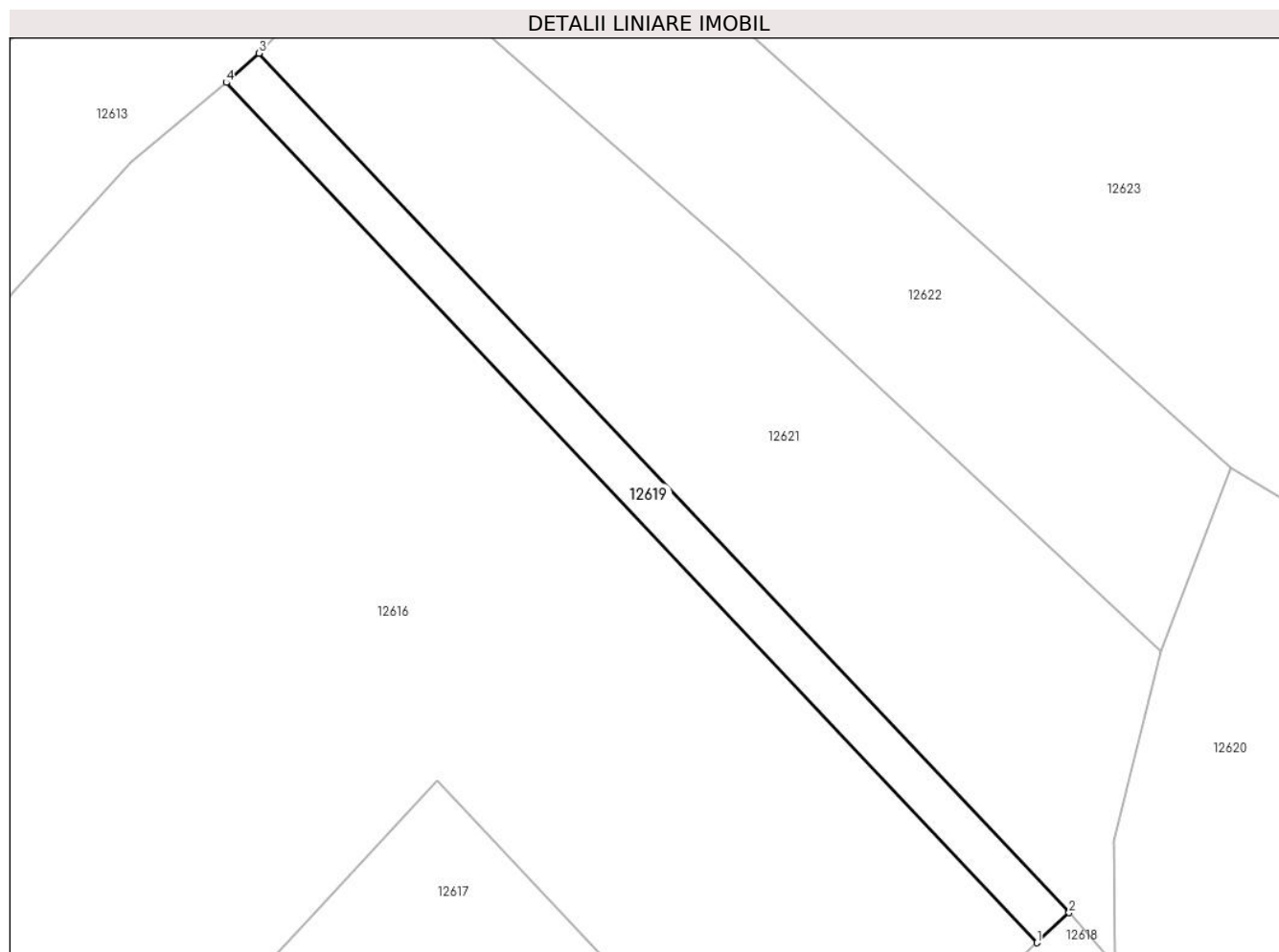
Inscrieri privind dezmembramintele dreptului de proprietate, drepturi reale de garanție și sarcini	Referințe
NU SUNT	

Anexa Nr. 1 La Partea I

Teren

Nr cadastral	Suprafața (mp)*	Observații / Referințe
30547	810	

* Suprafața este determinată în planul de proiecție Stereo 70.



Date referitoare la teren

Crt	Categorie folosință	Intra vilan	Suprafața (mp)	Tarla	Parcelă	Nr. topo	Observații / Referințe
1	arabil	NU	810	47	897	-	

Lungime Segmente

1) Valorile lungimilor segmentelor sunt obținute din proiecție în plan.

Punct început	X / Y	Punct sfârșit	X / Y	Lungime segment (** (m)
1	582.570,21 671.488,976	2	582.574,222 671.492,723	5.49
2	582.574,222 671.492,723	3	582.473,011 671.600,027	147.505
3	582.473,011 671.600,027	4	582.468,924 671.596,365	5.488
4	582.468,924 671.596,365	1	582.570,21 671.488,976	147.619

** Lungimile segmentelor sunt determinate în planul de proiecție Stereo 70 și sunt rotunjite la 1 milimetru.

***** Distanţa dintre puncte este formată din segmente cumulate ce sunt mai mici decât valoarea 1 milimetru.**

**DATE DESPRE IMOBILUL NR. 12620**

Oficiul de Cadastru și Publicitate Imobiliară SUCEAVA
Biroul de Cadastru și Publicitate Imobiliară Gura Humorului

A. Partea I. Descrierea imobilului

TEREN Necunoscut

Adresa: Loc. Dragoiesti, Jud. Suceava

Nr. Crt	Nr cadastral Nr. topografic	Suprafața* (mp)	Observații / Referințe
A1		2.717	Sector cadastral:15 Teren neimprejmuit;

B. Partea II. Proprietari și acte

Inscrieri privitoare la dreptul de proprietate și alte drepturi reale		Referințe
12620 / 18/03/2022		
Act Normativ nr. 7, din 13/03/1996 emis de PARLAMENTUL ROMANIEI;		
B1	Inscrierea provizorie, drept de PROPRIETATE, dobandit prin Lege, cota actuala 1/1, cota initiala 1/1 1) COMUNA DRAGOIESTI, CIF:4441190	A1

C. Partea III. SARCINI .

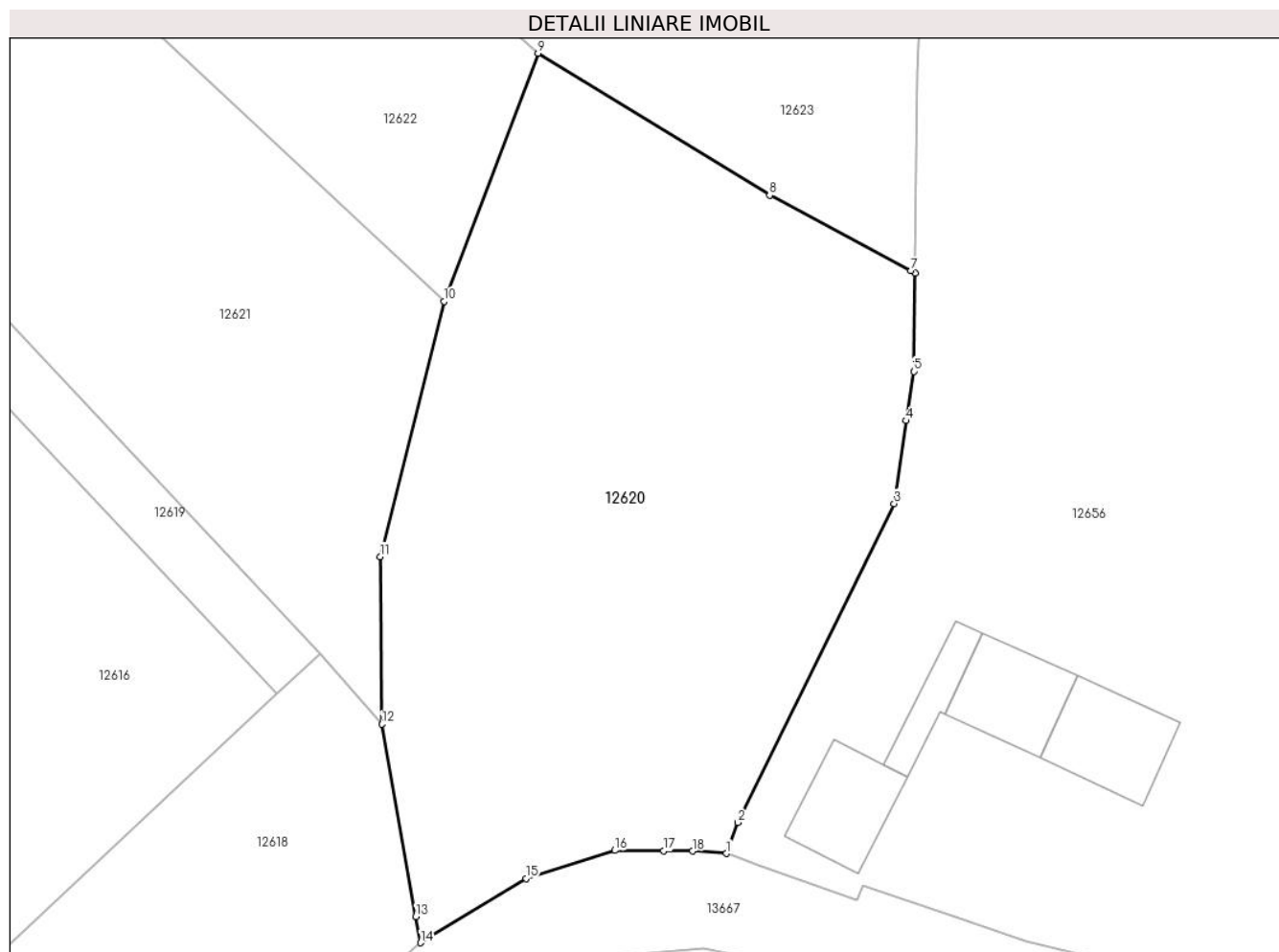
Inscrieri privind dezmembramintele dreptului de proprietate, drepturi reale de garanție și sarcini	Referințe
NU SUNT	

Anexa Nr. 1 La Partea I

Teren

Nr cadastral	Suprafața (mp)*	Observații / Referințe
	2.717	

* Suprafața este determinată în planul de proiecție Stereo 70.



Date referitoare la teren

Crt	Categorie folosință	Intravilan	Suprafața (mp)	Tarla	Parcelă	Nr. topo	Observații / Referințe
1	arabil	DA	308	-	-	-	
2	arabil	NU	2.410	-	-	-	

Lungime Segmente

1) Valorile lungimilor segmentelor sunt obținute din proiecție în plan.

Punct început	X / Y	Punct sfârșit	X / Y	Lungime segment (** (m)
1	582.611,854 671.474,173	2	582.612,917 671.477,056	3.073
2	582.612,917 671.477,056	3	582.627,401 671.506,594	32.898
3	582.627,401 671.506,594	4	582.628,496 671.514,271	7.755
4	582.628,496 671.514,271	5	582.629,256 671.518,828	4.62

Punct început	X / Y	Punct sfârșit	X / Y	Lungime segment (** (m)
5	582.629,256 671.518,828	6	582.629,357 671.527,924	9.097
6	582.629,357 671.527,924	7	582.628,944 671.528,145	0.468
7	582.628,944 671.528,145	8	582.615,867 671.535,147	14.834
8	582.615,867 671.535,147	9	582.594,4 671.548,312	25.182
9	582.594,4 671.548,312	10	582.585,677 671.525,333	24.579
10	582.585,677 671.525,333	11	582.579,763 671.501,665	24.396
11	582.579,763 671.501,665	12	582.579,914 671.486,161	15.505
12	582.579,914 671.486,161	13	582.583,069 671.468,338	18.1
13	582.583,069 671.468,338	14	582.583,5 671.465,9	2.476
14	582.583,5 671.465,9	15	582.593,29 671.471,86	11.461
15	582.593,29 671.471,86	16	582.601,52 671.474,45	8.628
16	582.601,52 671.474,45	17	582.606,042 671.474,412	4.522
17	582.606,042 671.474,412	18	582.608,72 671.474,39	2.678
18	582.608,72 671.474,39	1	582.611,854 671.474,173	3.142

** Lungimile segmentelor sunt determinate în planul de proiecție Stereo 70 și sunt rotunjite la 1 milimetru.

*** Distanța dintre puncte este formată din segmente cumulate ce sunt mai mici decât valoarea 1 milimetru.

**DATE DESPRE IMOBILUL NR. 12621**

Oficiul de Cadastru și Publicitate Imobiliară SUCEAVA
Biroul de Cadastru și Publicitate Imobiliară Gura Humorului

A. Partea I. Descrierea imobilului

TEREN Extravilan

Adresa: Jud. Suceava

Nr. Crt	Nr cadastral Nr. topografic	Suprafața* (mp)	Observații / Referințe
A1		3.796	Sector cadastral:15 Teren neimprejmuit;

B. Partea II. Proprietari și acte

Inscrieri privitoare la dreptul de proprietate și alte drepturi reale		Referințe
12621 / 18/03/2022		
Act Normativ nr. 7, din 13/03/1996 emis de PARLAMENTUL ROMANIEI;		
B1	Inscrierea provizorie, drept de PROPRIETATE, dobandit prin Lege, cota actuala 1/1, cota initiala 1/1 1) COMUNA DRAGOIESTI, CIF:4441190	A1

C. Partea III. SARCINI .

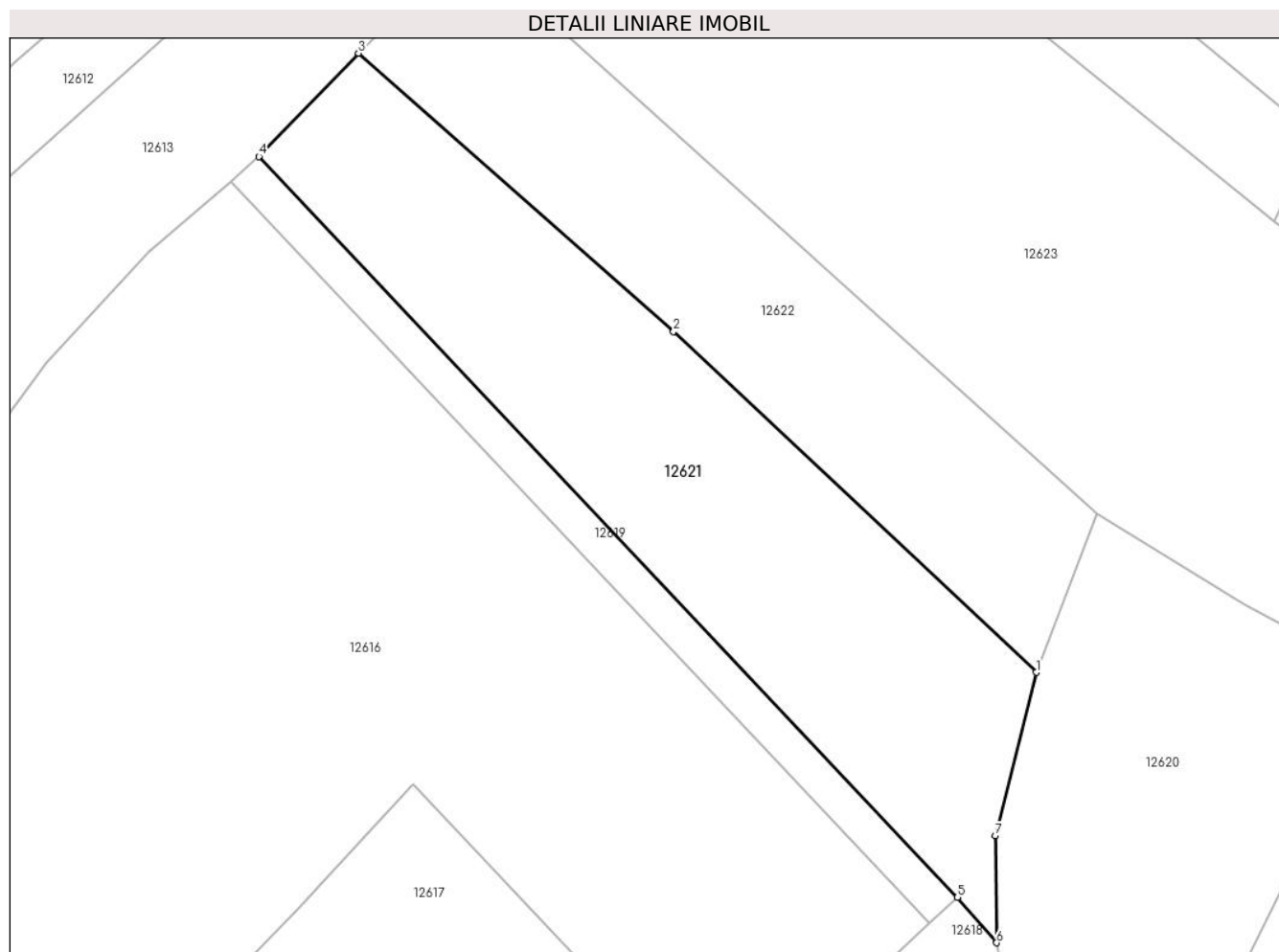
Inscrieri privind dezmembramintele dreptului de proprietate, drepturi reale de garanție și sarcini	Referințe
NU SUNT	

Anexa Nr. 1 La Partea I

Teren

Nr cadastral	Suprafața (mp)*	Observații / Referințe
	3.796	

* Suprafața este determinată în planul de proiecție Stereo 70.



Date referitoare la teren

Crt	Categorie folosință	Intravilan	Suprafața (mp)	Tarla	Parcelă	Nr. topo	Observații / Referințe
1	arabil	NU	3.796	47	897	-	

Lungime Segmente

1) Valorile lungimilor segmentelor sunt obținute din proiecție în plan.

Punct început	X / Y	Punct sfârșit	X / Y	Lungime segment (** (m)
1	582.585,677 671.525,333	2	582.533,083 671.574,686	72.124
2	582.533,083 671.574,686	3	582.487,416 671.615,01	60.922
3	582.487,416 671.615,01	4	582.473,011 671.600,027	20.784
4	582.473,011 671.600,027	5	582.574,222 671.492,723	147.505
5	582.574,222 671.492,723	6	582.579,914 671.486,161	8.687

Punct început	X / Y	Punct sfârșit	X / Y	Lungime segment (** (m)
6	582.579,914 671.486,161	7	582.579,763 671.501,665	15.505
7	582.579,763 671.501,665	1	582.585,677 671.525,333	24.396

** Lungimile segmentelor sunt determinate în planul de proiecție Stereo 70 și sunt rotunjite la 1 milimetru.

*** Distanța dintre puncte este formată din segmente cumulate ce sunt mai mici decât valoarea 1 milimetru.

**DATE DESPRE IMOBILUL NR. 12622**

Oficiul de Cadastru și Publicitate Imobiliară SUCEAVA
 Biroul de Cadastru și Publicitate Imobiliară Gura Humorului

A. Partea I. Descrierea imobilului

TEREN Extravilan

Adresa: Jud. Suceava

Nr. Crt	Nr cadastral Nr. topografic	Suprafața* (mp)	Observații / Referințe
A1		2.824	Sector cadastral:15 Teren neimprejmuit;

B. Partea II. Proprietari și acte

Inscrieri privitoare la dreptul de proprietate și alte drepturi reale		Referințe
12622 / 18/03/2022		
Act Normativ nr. 7, din 13/03/1996 emis de PARLAMENTUL ROMANIEI;		
B1	Inscrierea provizorie, drept de PROPRIETATE, dobandit prin Lege, cota actuala 1/1, cota initiala 1/1 1) COMUNA DRAGOIESTI, CIF:4441190	A1

C. Partea III. SARCINI .

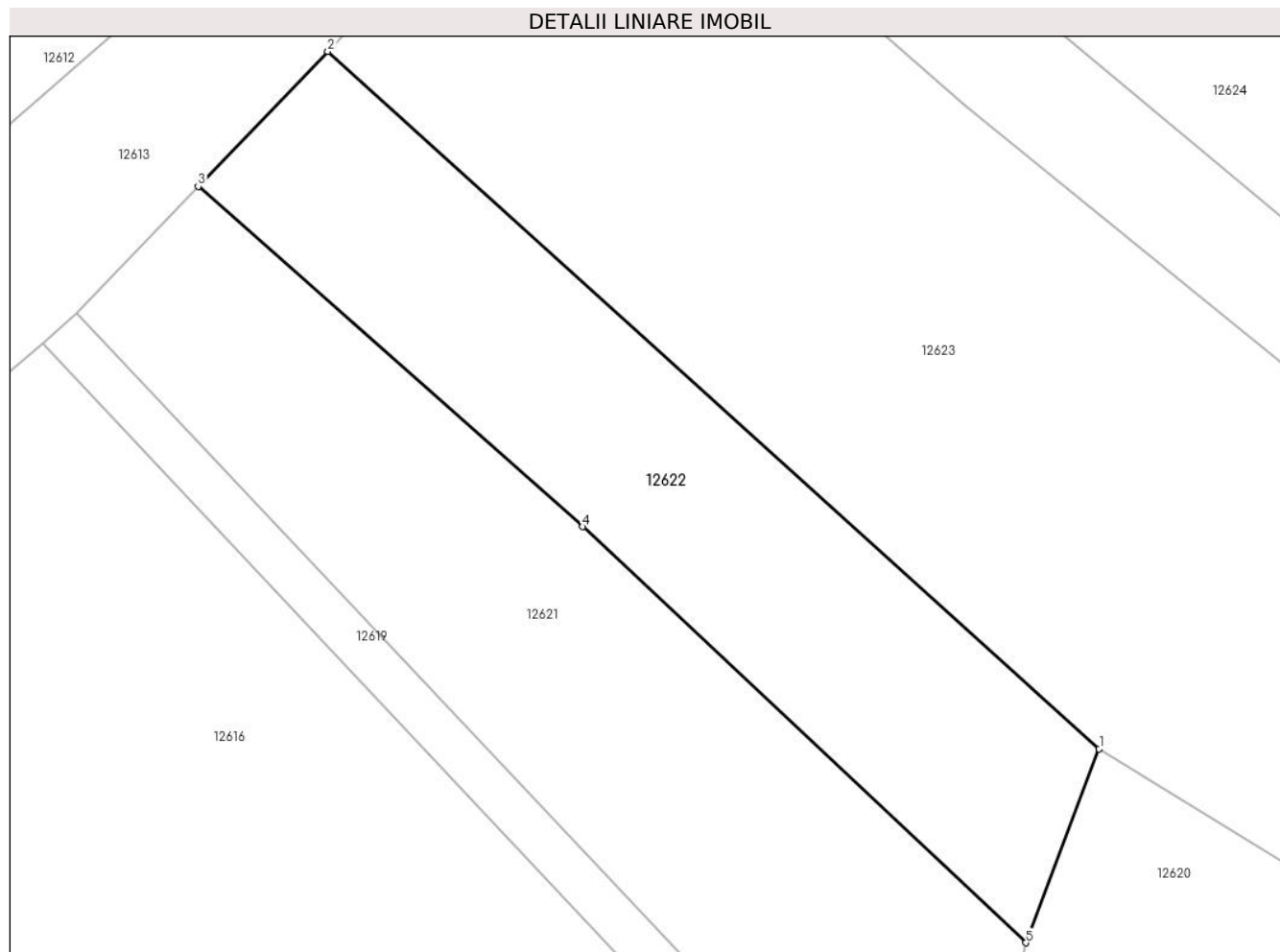
Inscrieri privind dezmembramintele dreptului de proprietate, drepturi reale de garanție și sarcini	Referințe
NU SUNT	

Anexa Nr. 1 La Partea I

Teren

Nr cadastral	Suprafața (mp)*	Observații / Referințe
	2.824	

* Suprafața este determinată în planul de proiecție Stereo 70.



Date referitoare la teren

Crt	Categorie folosință	Intravilan	Suprafața (mp)	Tarla	Parcelă	Nr. topo	Observații / Referințe
1	arabil	NU	2.824	47	897	-	

Lungime Segmente

1) Valorile lungimilor segmentelor sunt obținute din proiecție în plan.

Punct început	X / Y	Punct sfârșit	X / Y	Lungime segment (** (m)
1	582.594,4 671.548,312	2	582.502,814 671.631,026	123.408
2	582.502,814 671.631,026	3	582.487,416 671.615,01	22.217
3	582.487,416 671.615,01	4	582.533,083 671.574,686	60.922
4	582.533,083 671.574,686	5	582.585,677 671.525,333	72.124
5	582.585,677 671.525,333	1	582.594,4 671.548,312	24.579

**** Lungimile segmentelor sunt determinate în planul de proiecție Stereo 70 și sunt rotunjite la 1 milimetru.**

***** Distanța dintre puncte este formată din segmente cumulate ce sunt mai mici decât valoarea 1 milimetru.**

**DATE DESPRE IMOBILUL NR. 12623**

Oficiul de Cadastru și Publicitate Imobiliară SUCEAVA
 Biroul de Cadastru și Publicitate Imobiliară Gura Humorului

A. Partea I. Descrierea imobilului

TEREN Extravilan

Adresa: Jud. Suceava

Nr. Crt	Nr cadastral Nr. topografic	Suprafața* (mp)	Observații / Referințe
A1		6.730	Sector cadastral:15 Teren neimprejmuit;

B. Partea II. Proprietari și acte

Inscrieri privitoare la dreptul de proprietate și alte drepturi reale		Referințe
12623 / 18/03/2022		
Act Normativ nr. 7, din 13/03/1996 emis de PARLAMENTUL ROMANIEI;		
B1	Inscrierea provizorie, drept de PROPRIETATE, dobandit prin Lege, cota actuala 1/1, cota initiala 1/1 1) COMUNA DRAGOIESTI, CIF:4441190	A1

C. Partea III. SARCINI .

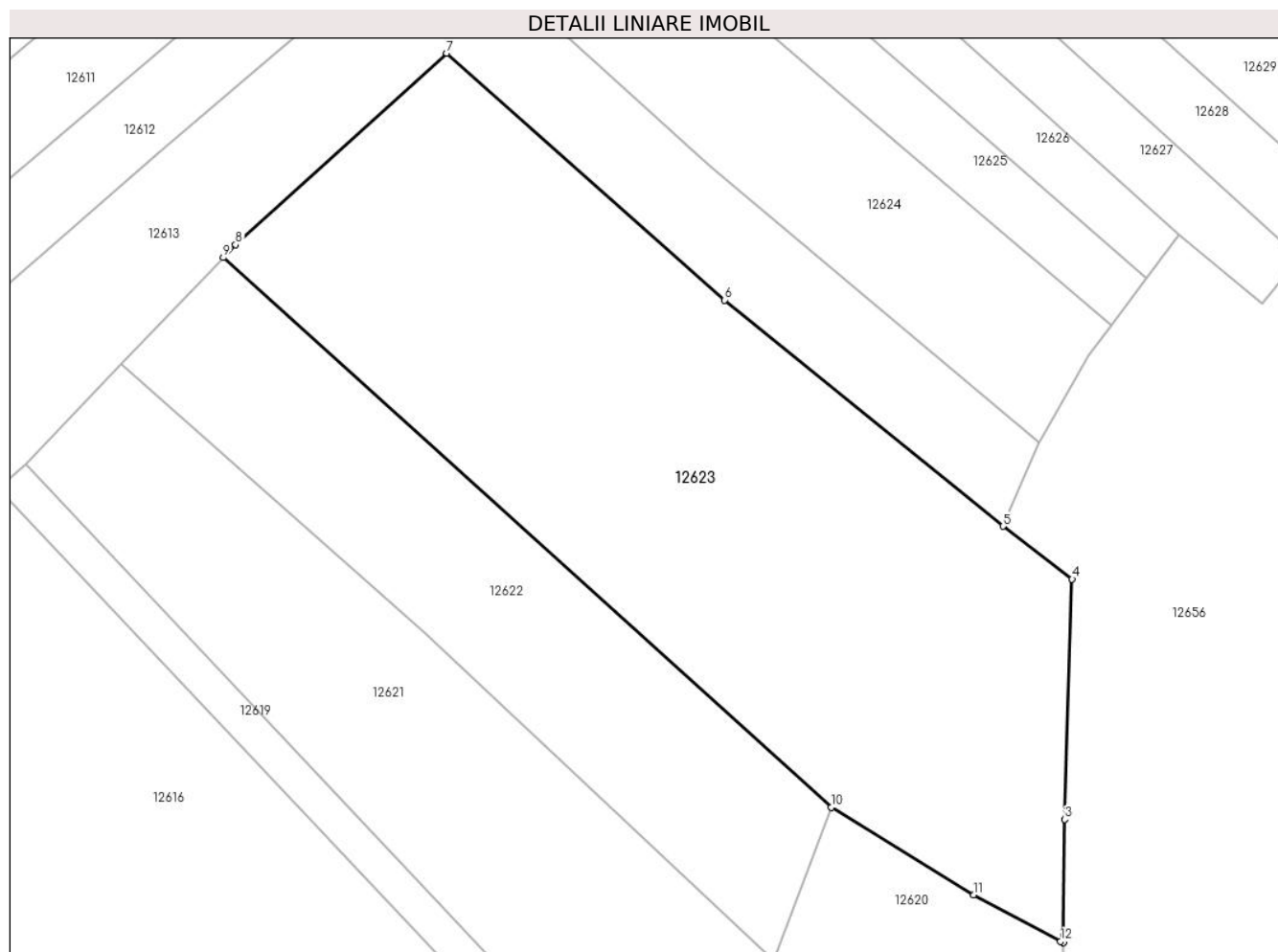
Inscrieri privind dezmembramintele dreptului de proprietate, drepturi reale de garanție și sarcini	Referințe
NU SUNT	

Anexa Nr. 1 La Partea I

Teren

Nr cadastral	Suprafața (mp)*	Observații / Referințe
	6.730	

* Suprafața este determinată în planul de proiecție Stereo 70.



Date referitoare la teren

Crt	Categorie folosință	Intravilan	Suprafața (mp)	Tarla	Parcelă	Nr. topo	Observații / Referințe
1	arabil	NU	6.730	47	897	-	

Lungime Segmente

1) Valorile lungimilor segmentelor sunt obținute din proiecție în plan.

Punct început	X / Y	Punct sfârșit	X / Y	Lungime segment (** (m)
1	582.629,357 671.527,924	2	582.629,37 671.529,144	1.22
2	582.629,37 671.529,144	3	582.629,563 671.546,501	17.358
3	582.629,563 671.546,501	4	582.630,673 671.582,665	36.181
4	582.630,673 671.582,665	5	582.620,251 671.590,617	13.109
5	582.620,251 671.590,617	6	582.578,365 671.624,646	53.967

Punct început	X / Y	Punct sfârșit	X / Y	Lungime segment (** (m)
6	582.578,365 671.624,646	7	582.536,498 671.661,794	55.972
7	582.536,498 671.661,794	8	582.504,686 671.632,974	42.925
8	582.504,686 671.632,974	9	582.502,814 671.631,026	2.702
9	582.502,814 671.631,026	10	582.594,4 671.548,312	123.408
10	582.594,4 671.548,312	11	582.615,867 671.535,147	25.182
11	582.615,867 671.535,147	12	582.628,944 671.528,145	14.834
12	582.628,944 671.528,145	1	582.629,357 671.527,924	0.468

** Lungimile segmentelor sunt determinate în planul de proiecție Stereo 70 și sunt rotunjite la 1 milimetru.

*** Distanța dintre puncte este formată din segmente cumulate ce sunt mai mici decât valoarea 1 milimetru.

**DATE DESPRE IMOBILUL NR. 12624**

Oficiul de Cadastru și Publicitate Imobiliară SUCEAVA
Biroul de Cadastru și Publicitate Imobiliară Gura Humorului

A. Partea I. Descrierea imobilului

TEREN Extravilan

Adresa: Jud. Suceava

Nr. Crt	Nr cadastral Nr. topografic	Suprafața* (mp)	Observații / Referințe
A1		2.859	Sector cadastral:15 Teren neimprejmuit;

B. Partea II. Proprietari și acte

Inscrieri privitoare la dreptul de proprietate și alte drepturi reale		Referințe
12624 / 18/03/2022		
Act Normativ nr. 7, din 13/03/1996 emis de PARLAMENTUL ROMANIEI;		
B1	Intabulare, drept de PROPRIETATE, dobandit prin Lege, cota actuala 1/1, cota initiala 1/1 1) NEIDENTIFICAT NEIDENTIFICAT	A1
Act Administrativ nr. 1990, din 14/03/2022 emis de PRIMARIA COMUNEI DRAGOIESTI;		
B2	Se noteaza posesia factica in favoarea lui 1) ONUT CONSTANTIN	A1

C. Partea III. SARCINI .

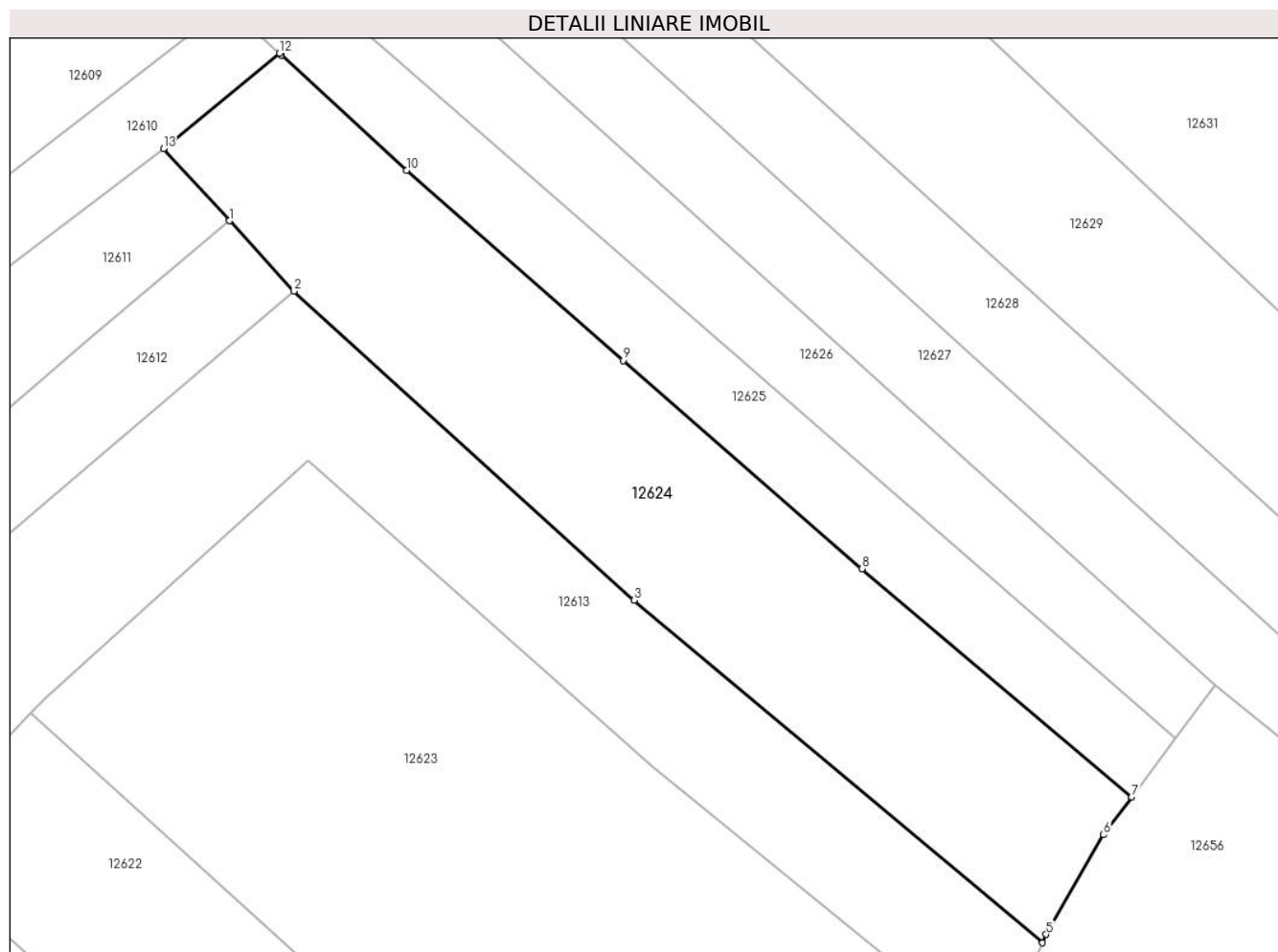
Inscrieri privind dezmembramintele dreptului de proprietate, drepturi reale de garanție și sarcini	Referințe
NU SUNT	

Anexa Nr. 1 La Partea I

Teren

Nr cadastral	Suprafața (mp)*	Observații / Referințe
	2.859	

* Suprafața este determinată în planul de proiecție Stereo 70.



Date referitoare la teren

Crt	Categorie folosință	Intravilan	Suprafața (mp)	Tarla	Parcelă	Nr. topo	Observații / Referințe
1	arabil	NU	2.859	47	897	-	

Lungime Segmente

1) Valorile lungimilor segmentelor sunt obținute din proiecție în plan.

Punct început	X / Y	Punct sfârșit	X / Y	Lungime segment (** (m)
1	582.526,985 671.690,841	2	582.534,811 671.682,299	11.585
2	582.534,811 671.682,299	3	582.576,158 671.644,788	55.827
3	582.576,158 671.644,788	4	582.625,774 671.603,194	64.744
4	582.625,774 671.603,194	5	582.626,215 671.604,198	1.097
5	582.626,215 671.604,198	6	582.633,157 671.616,301	13.953

Punct început	X / Y	Punct sfârșit	X / Y	Lungime segment (** (m)
6	582.633,157 671.616,301	7	582.636,611 671.620,902	5.753
7	582.636,611 671.620,902	8	582.603,813 671.648,588	42.921
8	582.603,813 671.648,588	9	582.574,787 671.673,873	38.495
9	582.574,787 671.673,873	10	582.548,487 671.696,983	35.011
10	582.548,487 671.696,983	11	582.533,259 671.710,969	20.676
11	582.533,259 671.710,969	12	582.533,031 671.711,185	0.314
12	582.533,031 671.711,185	13	582.518,958 671.699,602	18.227
13	582.518,958 671.699,602	1	582.526,985 671.690,841	11.882

** Lungimile segmentelor sunt determinate în planul de proiecție Stereo 70 și sunt rotunjite la 1 milimetru.

*** Distanța dintre puncte este formată din segmente cumulate ce sunt mai mici decât valoarea 1 milimetru.

**DATE DESPRE IMOBILUL NR. 12625**

Oficiul de Cadastru și Publicitate Imobiliară SUCEAVA
Biroul de Cadastru și Publicitate Imobiliară Gura Humorului

A. Partea I. Descrierea imobilului

TEREN Extravilan

Adresa: Jud. Suceava

Nr. Crt	Nr cadastral Nr. topografic	Suprafața* (mp)	Observații / Referințe
A1		1.600	Sector cadastral:15 Teren neimprejmuit;

B. Partea II. Proprietari și acte

Inscrieri privitoare la dreptul de proprietate și alte drepturi reale		Referințe
12625 / 18/03/2022		
Act Normativ nr. 7, din 13/03/1996 emis de PARLAMENTUL ROMANIEI;		
B1	Intabulare, drept de PROPRIETATE, dobandit prin Lege, cota actuala 1/1, cota initiala 1/1 1) NEIDENTIFICAT NEIDENTIFICAT	A1
Act Administrativ nr. 1989, din 14/03/2022 emis de PRIMARIA COMUNEI DRAGOIESTI;		
B2	Se noteaza posesia factica in favoarea lui 1) BONDARIU JENITA	A1

C. Partea III. SARCINI .

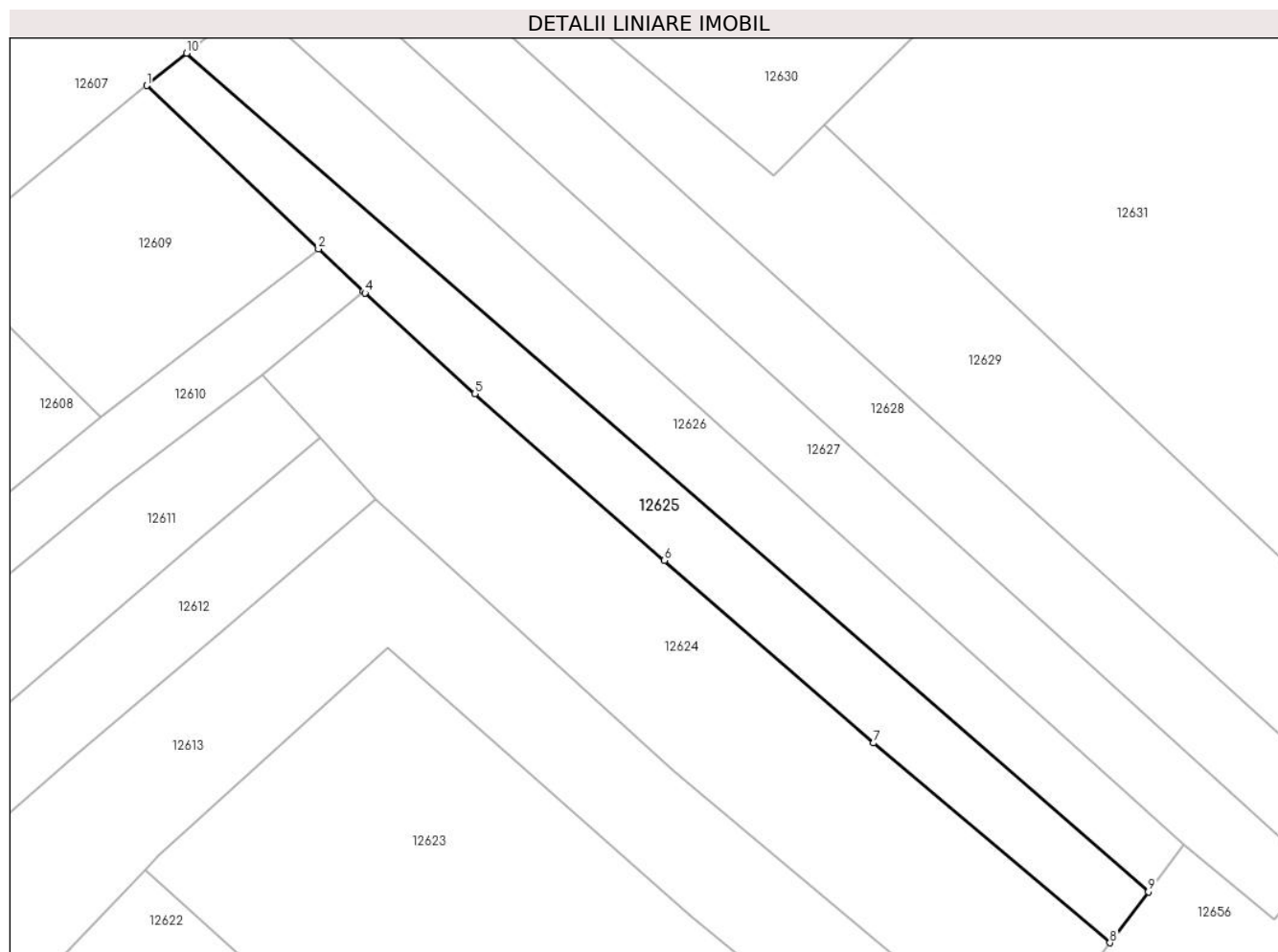
Inscrieri privind dezmembramintele dreptului de proprietate, drepturi reale de garanție și sarcini	Referințe
NU SUNT	

Anexa Nr. 1 La Partea I

Teren

Nr cadastral	Suprafața (mp)*	Observații / Referințe
	1.600	

* Suprafața este determinată în planul de proiecție Stereo 70.



Date referitoare la teren

Crt	Categorie folosință	Intra vilan	Suprafața (mp)	Tarla	Parcelă	Nr. topo	Observații / Referințe
1	arabil	NU	1.600	47	897	-	

Lungime Segmente

1) Valorile lungimilor segmentelor sunt obținute din proiecție în plan.

Punct început	X / Y	Punct sfârșit	X / Y	Lungime segment (** (m)
1	582.503,03 671.739,699	2	582.526,834 671.717,075	32.84
2	582.526,834 671.717,075	3	582.533,031 671.711,185	8.55
3	582.533,031 671.711,185	4	582.533,259 671.710,969	0.314
4	582.533,259 671.710,969	5	582.548,487 671.696,983	20.676
5	582.548,487 671.696,983	6	582.574,787 671.673,873	35.011

Punct început	X / Y	Punct sfârșit	X / Y	Lungime segment (** (m)
6	582.574,787 671.673,873	7	582.603,813 671.648,588	38.495
7	582.603,813 671.648,588	8	582.636,611 671.620,902	42.921
8	582.636,611 671.620,902	9	582.641,931 671.627,987	8.86
9	582.641,931 671.627,987	10	582.508,545 671.744,187	176.902
10	582.508,545 671.744,187	1	582.503,03 671.739,699	7.11

** Lungimile segmentelor sunt determinate în planul de proiecție Stereo 70 și sunt rotunjite la 1 milimetru.

*** Distanța dintre puncte este formată din segmente cumulate ce sunt mai mici decât valoarea 1 milimetru.

**DATE DESPRE IMOBILUL NR. 12626**

Oficiul de Cadastru și Publicitate Imobiliară SUCEAVA
 Biroul de Cadastru și Publicitate Imobiliară Gura Humorului

A. Partea I. Descrierea imobilului

TEREN Extravilan

Adresa: Jud. Suceava

Nr. Crt	Nr cadastral Nr. topografic	Suprafața* (mp)	Observații / Referințe
A1		1.690	Sector cadastral:15 Teren neimprejmuit;

B. Partea II. Proprietari și acte

Inscrieri privitoare la dreptul de proprietate și alte drepturi reale		Referințe
12626 / 18/03/2022		
Act Normativ nr. 7, din 13/03/1996 emis de PARLAMENTUL ROMANIEI;		
B1	Inscrierea provizorie, drept de PROPRIETATE, dobandit prin Lege, cota actuala 1/1, cota initiala 1/1 1) COMUNA DRAGOIESTI, CIF:4441190	A1

C. Partea III. SARCINI .

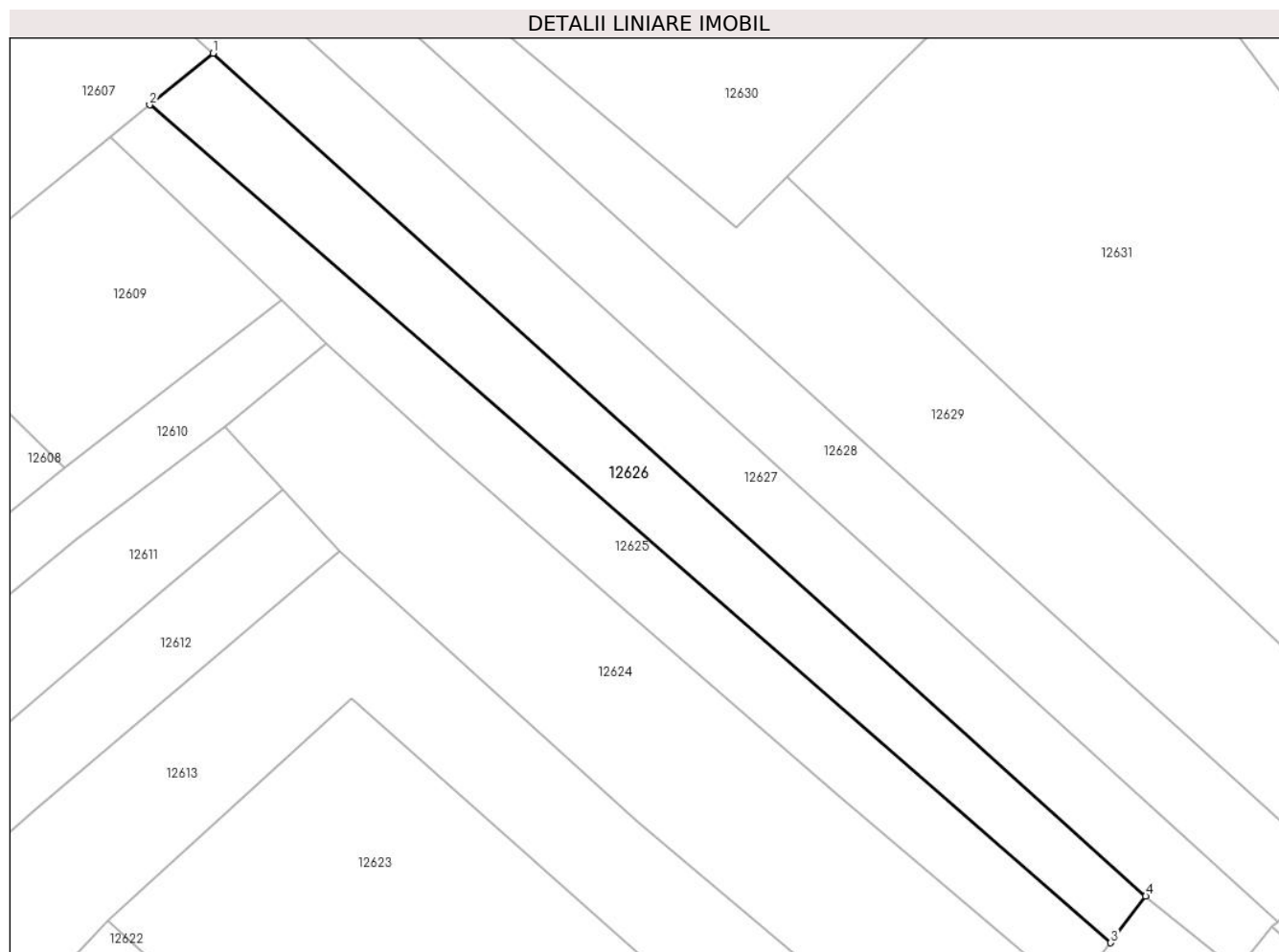
Inscrieri privind dezmembramintele dreptului de proprietate, drepturi reale de garanție și sarcini	Referințe
NU SUNT	

Anexa Nr. 1 La Partea I

Teren

Nr cadastral	Suprafața (mp)*	Observații / Referințe
	1.690	

* Suprafața este determinată în planul de proiecție Stereo 70.



Date referitoare la teren

Crt	Categorie folosință	Intravilan	Suprafața (mp)	Tarla	Parcelă	Nr. topo	Observații / Referințe
1	arabil	NU	1.690	47	897	-	

Lungime Segmente

1) Valorile lungimilor segmentelor sunt obținute din proiecție în plan.

Punct început	X / Y	Punct sfârșit	X / Y	Lungime segment (** (m)
1	582.517,345 671.751,349	2	582.508,545 671.744,187	11.346
2	582.508,545 671.744,187	3	582.641,931 671.627,987	176.902
3	582.641,931 671.627,987	4	582.646,779 671.634,444	8.074
4	582.646,779 671.634,444	1	582.517,345 671.751,349	174.413

** Lungimile segmentelor sunt determinate în planul de proiecție Stereo 70 și sunt rotunjite la 1 milimetru.

***** Distanţa dintre puncte este formată din segmente cumulate ce sunt mai mici decât valoarea 1 milimetru.**

**DATE DESPRE IMOBILUL NR. 12627**

Oficiul de Cadastru și Publicitate Imobiliară SUCEAVA
Biroul de Cadastru și Publicitate Imobiliară Gura Humorului

A. Partea I. Descrierea imobilului

TEREN Extravilan

Adresa: Jud. Suceava

Nr. Crt	Nr cadastral Nr. topografic	Suprafața* (mp)	Observații / Referințe
A1		2.263	Sector cadastral:15 Teren neimprejmut;

B. Partea II. Proprietari și acte

Inscrieri privitoare la dreptul de proprietate și alte drepturi reale		Referințe
12627 / 18/03/2022		
Act Normativ nr. 7, din 13/03/1996 emis de PARLAMENTUL ROMANIEI;		
B1	Intabulare, drept de PROPRIETATE, dobandit prin Lege, cota actuala 1/1, cota initiala 1/1 1) NEIDENTIFICAT NEIDENTIFICAT	A1
Act Administrativ nr. 1983, din 14/03/2022 emis de PRIMARIA COMUNEI DRAGOIESTI;		
B2	Se noteaza posesia factica in favoarea lui 1) FLOREA IOAN-VIRGIL	A1

C. Partea III. SARCINI .

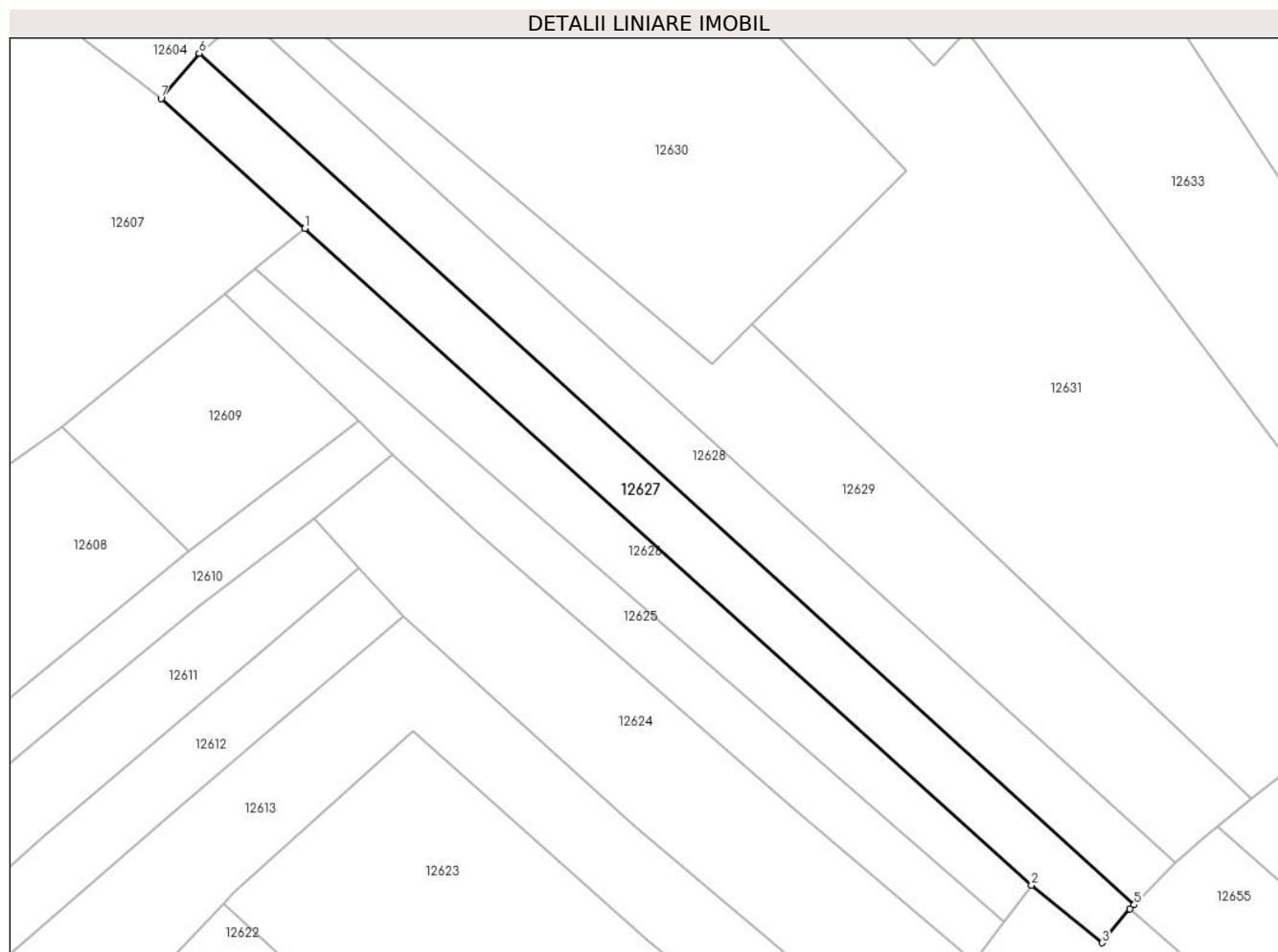
Inscrieri privind dezmembramintele dreptului de proprietate, drepturi reale de garanție și sarcini	Referințe
NU SUNT	

Anexa Nr. 1 La Partea I

Teren

Nr cadastral	Suprafața (mp)*	Observații / Referințe
	2.263	

* Suprafața este determinată în planul de proiecție Stereo 70.



Date referitoare la teren

Crt	Categorie folosință	Intravilan	Suprafața (mp)	Tarla	Parcelă	Nr. topo	Observații / Referințe
1	arabil	NU	2.263	47	897	-	

Lungime Segmente

1) Valorile lungimilor segmentelor sunt obținute din proiecție în plan.

Punct început	X / Y	Punct sfârșit	X / Y	Lungime segment (** (m)
1	582.517,345 671.751,349	2	582.646,779 671.634,444	174.413
2	582.646,779 671.634,444	3	582.659,38 671.624,179	16.253
3	582.659,38 671.624,179	4	582.664,286 671.630,17	7.743
4	582.664,286 671.630,17	5	582.665,074 671.630,927	1.093
5	582.665,074 671.630,927	6	582.498,504 671.782,53	225.231

Punct început	X / Y	Punct sfârșit	X / Y	Lungime segment (** (m)
6	582.498,504 671.782,53	7	582.491,72 671.774,494	10.517
7	582.491,72 671.774,494	1	582.517,345 671.751,349	34.53

** Lungimile segmentelor sunt determinate în planul de proiecție Stereo 70 și sunt rotunjite la 1 milimetru.

*** Distanța dintre puncte este formată din segmente cumulate ce sunt mai mici decât valoarea 1 milimetru.

**DATE DESPRE IMOBILUL NR. 12628**

Oficiul de Cadastru și Publicitate Imobiliară SUCEAVA
Biroul de Cadastru și Publicitate Imobiliară Gura Humorului

A. Partea I. Descrierea imobilului

TEREN Extravilan

Adresa: Jud. Suceava

Nr. Crt	Nr cadastral Nr. topografic	Suprafața* (mp)	Observații / Referințe
A1		2.363	Sector cadastral:15 Teren neimprejmuit;

B. Partea II. Proprietari și acte

Inscrieri privitoare la dreptul de proprietate și alte drepturi reale		Referințe
12628 / 18/03/2022		
Act Normativ nr. 7, din 13/03/1996 emis de PARLAMENTUL ROMANIEI;		
B1	Inscrierea provizorie, drept de PROPRIETATE, dobandit prin Lege, cota actuala 1/1, cota initiala 1/1 1) COMUNA DRAGOIESTI, CIF:4441190	A1

C. Partea III. SARCINI .

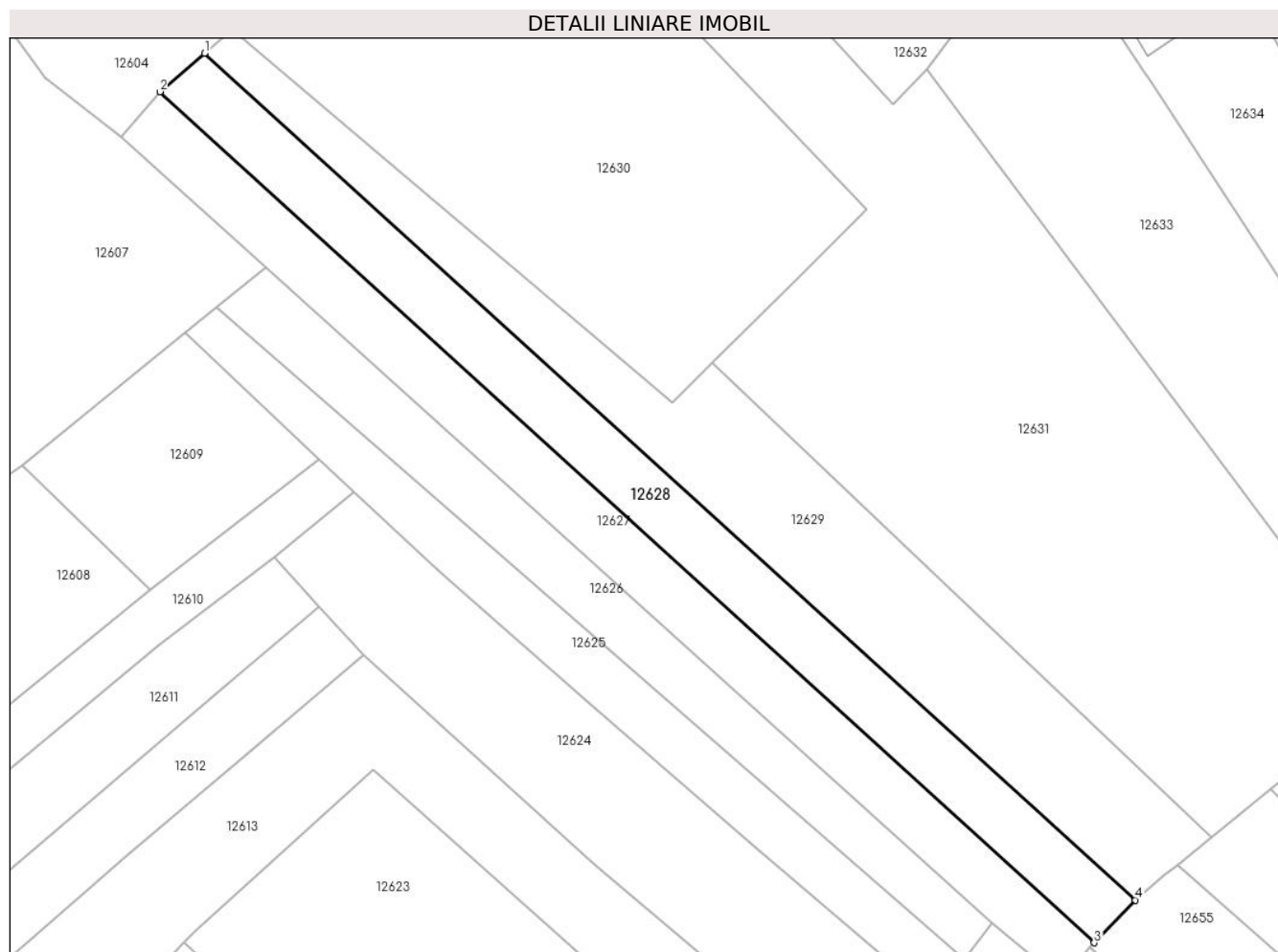
Inscrieri privind dezmembramintele dreptului de proprietate, drepturi reale de garanție și sarcini	Referințe
NU SUNT	

Anexa Nr. 1 La Partea I

Teren

Nr cadastral	Suprafața (mp)*	Observații / Referințe
	2.363	

* Suprafața este determinată în planul de proiecție Stereo 70.



Date referitoare la teren

Crt	Categorie folosință	Intravilan	Suprafața (mp)	Tarla	Parcelă	Nr. topo	Observații / Referințe
1	arabil	NU	2.363	47	897	-	

Lungime Segmente

1) Valorile lungimilor segmentelor sunt obținute din proiecție în plan.

Punct început	X / Y	Punct sfârșit	X / Y	Lungime segment (** (m)
1	582.506,472 671.789,395	2	582.498,504 671.782,53	10.517
2	582.498,504 671.782,53	3	582.665,074 671.630,927	225.231
3	582.665,074 671.630,927	4	582.672,458 671.638,523	10.594
4	582.672,458 671.638,523	1	582.506,472 671.789,395	224.307

** Lungimile segmentelor sunt determinate în planul de proiecție Stereo 70 și sunt rotunjite la 1 milimetru.

***** Distanţa dintre puncte este formată din segmente cumulate ce sunt mai mici decât valoarea 1 milimetru.**

**DATE DESPRE IMOBILUL NR. 12629**

Oficiul de Cadastru și Publicitate Imobiliară SUCEAVA
 Biroul de Cadastru și Publicitate Imobiliară Gura Humorului

A. Partea I. Descrierea imobilului

TEREN Extravilan

Adresa: Jud. Suceava

Nr. Crt	Nr cadastral Nr. topografic	Suprafața* (mp)	Observații / Referințe
A1		3.145	Sector cadastral:15 Teren neimprejmuit;

B. Partea II. Proprietari și acte

Inscrieri privitoare la dreptul de proprietate și alte drepturi reale		Referințe
12629 / 18/03/2022		
Act Normativ nr. 7, din 13/03/1996 emis de PARLAMENTUL ROMANIEI;		
B1	Inscrierea provizorie, drept de PROPRIETATE, dobandit prin Lege, cota actuala 1/1, cota initiala 1/1 1) COMUNA DRAGOIESTI, CIF:4441190	A1

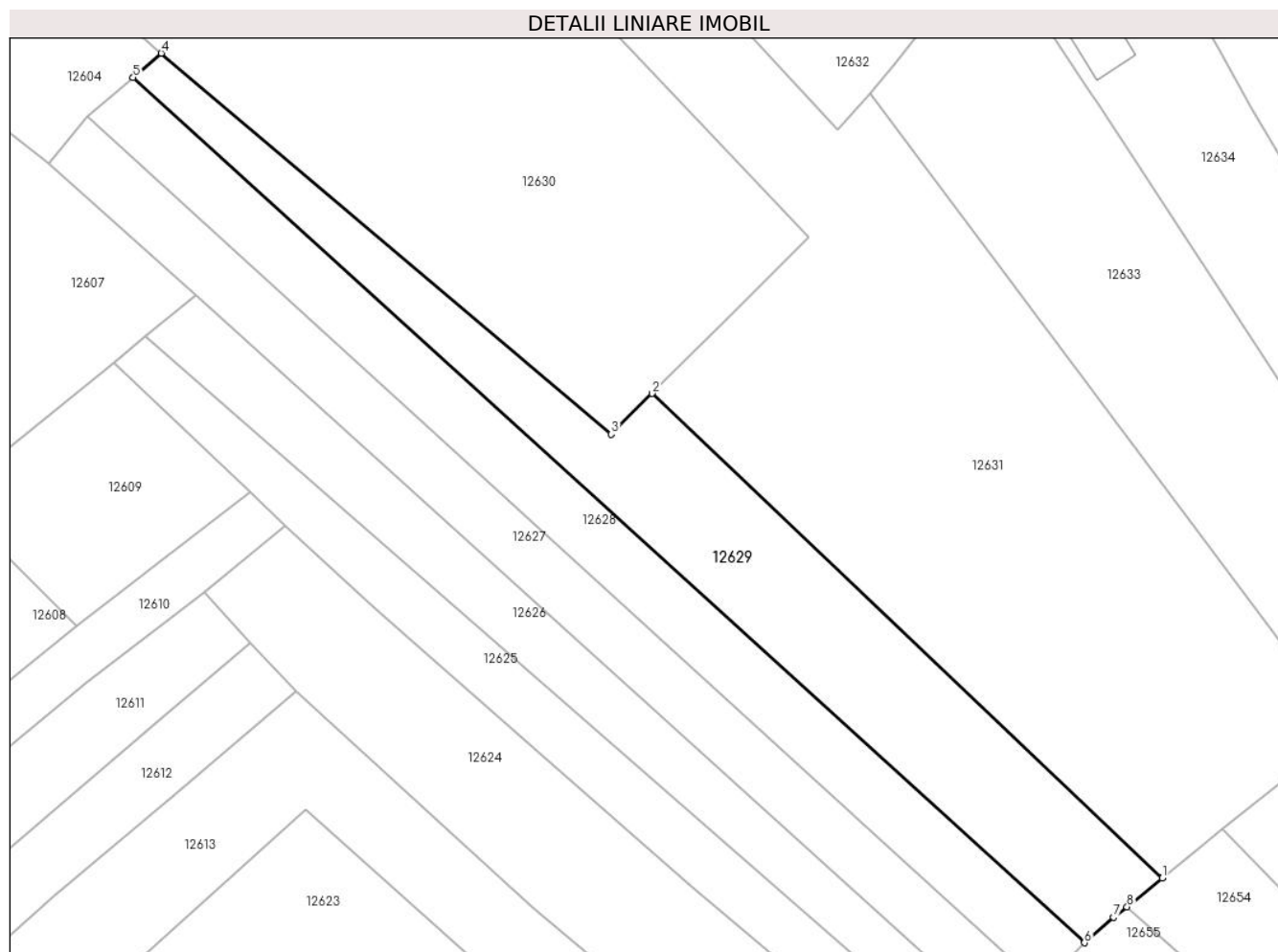
C. Partea III. SARCINI .

Inscrieri privind dezmembramintele dreptului de proprietate, drepturi reale de garanție și sarcini	Referințe
NU SUNT	

Teren

Nr cadastral	Suprafața (mp)*	Observații / Referințe
	3.145	

* Suprafața este determinată în planul de proiecție Stereo 70.



Date referitoare la teren

Crt	Categorie folosință	Intravilan	Suprafața (mp)	Tarla	Parcelă	Nr. topo	Observații / Referințe
1	arabil	NU	3.145	47	897	-	

Lungime Segmente

1) Valorile lungimilor segmentelor sunt obținute din proiecție în plan.

Punct început	X / Y	Punct sfârșit	X / Y	Lungime segment (** (m)
1	582.686,041 671.649,791	2	582.597,029 671.734,291	122.733
2	582.597,029 671.734,291	3	582.589,927 671.727,204	10.033
3	582.589,927 671.727,204	4	582.511,388 671.793,63	102.863
4	582.511,388 671.793,63	5	582.506,472 671.789,395	6.489
5	582.506,472 671.789,395	6	582.672,458 671.638,523	224.307

Punct început	X / Y	Punct sfârșit	X / Y	Lungime segment (** (m)
6	582.672,458 671.638,523	7	582.677,531 671.642,999	6.765
7	582.677,531 671.642,999	8	582.679,907 671.644,787	2.974
8	582.679,907 671.644,787	1	582.686,041 671.649,791	7.916

** Lungimile segmentelor sunt determinate în planul de proiecție Stereo 70 și sunt rotunjite la 1 milimetru.

*** Distanța dintre puncte este formată din segmente cumulate ce sunt mai mici decât valoarea 1 milimetru.

**DATE DESPRE IMOBILUL NR. 12630**

Oficiul de Cadastru și Publicitate Imobiliară SUCEAVA
Biroul de Cadastru și Publicitate Imobiliară Gura Humorului

A. Partea I. Descrierea imobilului

TEREN Necunoscut

Adresa: Loc. Dragoiesti, Str Fora, Nr. 63, Jud. Suceava

Nr. Crt	Nr cadastral Nr. topografic	Suprafața* (mp)	Observații / Referințe
A1		9.189	Sector cadastral:15 Teren neimprijmit;

Construcții

Crt	Nr cadastral Nr. topografic	Adresa	Observații / Referințe
A1.1		Loc. Dragoiesti, Str Fora, Nr. 63, Jud. Suceava	Nr. niveluri:1; S. construita la sol:68 mp; S. construita desfasurata:68 mp; LOCUINTA
A1.2		Loc. Dragoiesti, Str Fora, Nr. 63, Jud. Suceava	Nr. niveluri:1; S. construita la sol:17 mp; S. construita desfasurata:17 mp; ANEXA
A1.3		Loc. Dragoiesti, Str Fora, Nr. 63, Jud. Suceava	Nr. niveluri:1; S. construita la sol:108 mp; S. construita desfasurata:108 mp; ANEXA
A1.4		Loc. Dragoiesti, Str Fora, Nr. 63, Jud. Suceava	Nr. niveluri:1; S. construita la sol:28 mp; S. construita desfasurata:28 mp; ANEXA

B. Partea II. Proprietari și acte

Inscrieri privitoare la dreptul de proprietate și alte drepturi reale	Referințe
12630 / 18/03/2022	
Act Normativ nr. 7, din 13/03/1996 emis de PARLAMENTUL ROMANIEI;	
B1	Intabulare, drept de PROPRIETATE, dobandit prin Lege, cota actuala 1/1, cota initiala 1/1 1) NEIDENTIFICAT NEIDENTIFICAT
Act Administrativ nr. 1970, din 14/03/2022 emis de PRIMARIA COMUNEI DRAGOIESTI;	
B2	Se noteaza posesia factica in favoarea lui 1) NITAN LAURA
Act Administrativ nr. 2526, din 31/03/2022 emis de PRIMARIA COMUNEI DRAGOIESTI;	
B3	Intabulare, drept de PROPRIETATE, dobandit prin Lege, cota actuala 1/1, cota initiala 1/1 1) NITAN LAURA

C. Partea III. SARCINI .

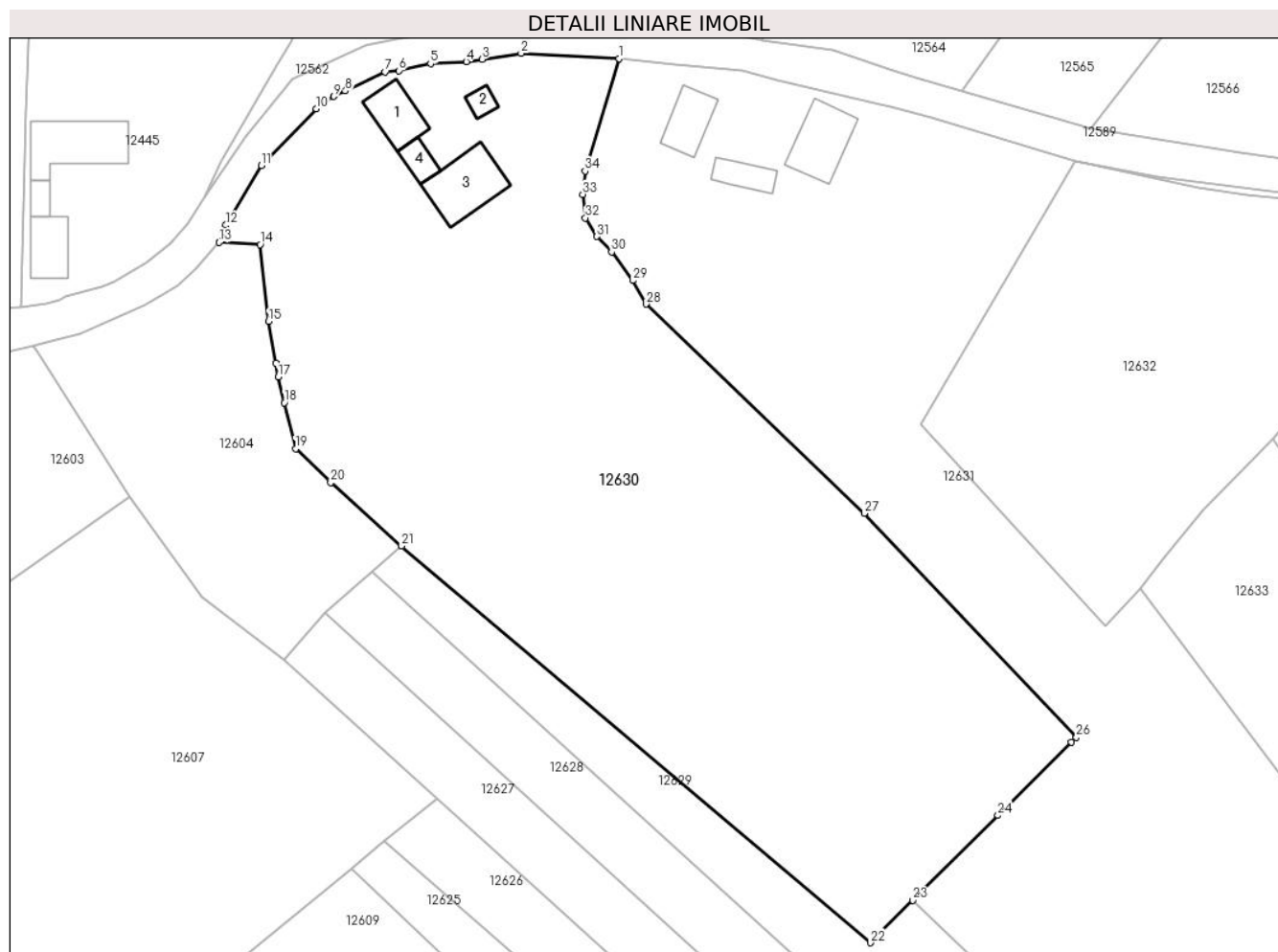
Inscrieri privind dezmembramintele dreptului de proprietate, drepturi reale de garanție și sarcini	Referințe
NU SUNT	

Anexa Nr. 1 La Partea I

Teren

Nr cadastral	Suprafața (mp)*	Observații / Referințe
	9.189	

* Suprafața este determinată în planul de proiecție Stereo 70.



Date referitoare la teren

Crt	Categorie folosință	Intravilan	Suprafața (mp)	Tarla	Parcelă	Nr. topo	Observații / Referințe
1	curți constructii	DA	600	-	-	-	
2	livada	DA	1.820	-	-	-	
3	arabil	DA	4.930	-	-	-	
4	arabil	NU	1.839	-	-	-	

Date referitoare la construcții

Crt	Număr	Destinație construcție	Supraf. (mp)	Situație juridică	Observații / Referințe
A1.1		construcții de locuințe	68	Cu acte	Nr. niveluri:1; S. construita la sol:68 mp; S. construita desfasurata:68 mp; LOCUINTA
A1.2		construcții anexa	17	Cu acte	Nr. niveluri:1; S. construita la sol:17 mp; S. construita desfasurata:17 mp; ANEXA
A1.3		construcții anexa	108	Cu acte	Nr. niveluri:1; S. construita la sol:108 mp; S. construita desfasurata:108 mp; ANEXA
A1.4		construcții anexa	28	Cu acte	Nr. niveluri:1; S. construita la sol:28 mp; S. construita desfasurata:28 mp; ANEXA

Lungime Segmente

1) Valorile lungimilor segmentelor sunt obținute din proiecție în plan.

Punct început	X / Y	Punct sfârșit	X / Y	Lungime segment (** (m))
1	582.547,81 671.875,2	2	582.531,41 671.876,09	16.424
3	582.524,868 671.875,097	4	582.522,237 671.874,697	2.661
5	582.516,24 671.874,34	6	582.510,951 671.873,178	5.415
7	582.508,6 671.872,97	8	582.501,982 671.869,777	7.348
9	582.500,06 671.868,85	10	582.497,12 671.866,77	3.601
11	582.487,87 671.857,3	12	582.481,94 671.847,33	11.6
13	582.480,8 671.844,43	14	582.487,679 671.844,064	6.889
15	582.489,094 671.831,206	16	582.490,313 671.824,213	7.098
17	582.490,718 671.821,894	18	582.491,764 671.817,611	4.409
19	582.493,65 671.809,893	20	582.499,528 671.804,211	8.175
21	582.511,388 671.793,63	22	582.589,927 671.727,204	102.863
23	582.597,029 671.734,291	24	582.611,292 671.748,522	20.148
25	582.623,597 671.760,799	26	582.624,409 671.761,59	1.134
27	582.588,869 671.799,08	28	582.552,313 671.834,104	50.626
29	582.550,09 671.838,041	30	582.546,553 671.842,809	5.937
31	582.544,115 671.845,415	32	582.542,195 671.848,519	3.65
33	582.541,73 671.852,474	34	582.542,143 671.856,376	3.924

Punct început	X / Y	Punct sfârșit	X / Y	Lungime segment (** (m))
2	582.531,41 671.876,09	3	582.524,868 671.875,097	6.617
4	582.522,237 671.874,697	5	582.516,24 671.874,34	6.008
6	582.510,951 671.873,178	7	582.508,6 671.872,97	2.36
8	582.501,982 671.869,777	9	582.500,06 671.868,85	2.134
10	582.497,12 671.866,77	11	582.487,87 671.857,3	13.238
12	582.481,94 671.847,33	13	582.480,8 671.844,43	3.116
14	582.487,679 671.844,064	15	582.489,094 671.831,206	12.936
16	582.490,313 671.824,213	17	582.490,718 671.821,894	2.354
18	582.491,764 671.817,611	19	582.493,65 671.809,893	7.945
20	582.499,528 671.804,211	21	582.511,388 671.793,63	15.894
22	582.589,927 671.727,204	23	582.597,029 671.734,291	10.033
24	582.611,292 671.748,522	25	582.623,597 671.760,799	17.382
26	582.624,409 671.761,59	27	582.588,869 671.799,08	51.658
28	582.552,313 671.834,104	29	582.550,09 671.838,041	4.521
30	582.546,553 671.842,809	31	582.544,115 671.845,415	3.569
32	582.542,195 671.848,519	33	582.541,73 671.852,474	3.982
34	582.542,143 671.856,376	1	582.547,81 671.875,2	19.659

** Lungimile segmentelor sunt determinate în planul de proiecție Stereo 70 și sunt rotunjite la 1 milimetru.

*** Distanța dintre puncte este formată din segmente cumulate ce sunt mai mici decât valoarea 1 milimetru.

**DATE DESPRE IMOBILUL NR. 12631**

Oficiul de Cadastru și Publicitate Imobiliară SUCEAVA
 Biroul de Cadastru și Publicitate Imobiliară Gura Humorului

A. Partea I. Descrierea imobilului

TEREN Necunoscut

Adresa: Loc. Dragoiesti, Str Fora, Nr. 61, Jud. Suceava

Nr. Crt	Nr cadastral Nr. topografic	Suprafața* (mp)	Observații / Referințe
A1		Din acte: 10.200 Masurata: 11.008	Sector cadastral:15 Teren imprejmuit;

Construcții

Crt	Nr cadastral Nr. topografic	Adresa	Observații / Referințe
A1.1		Loc. Dragoiesti, Str Fora, Nr. 61, Jud. Suceava	Nr. niveluri:1; S. construita la sol:66 mp; S. construita desfasurata:66 mp; LOCUINTA
A1.2		Loc. Dragoiesti, Str Fora, Nr. 61, Jud. Suceava	Nr. niveluri:1; S. construita la sol:98 mp; S. construita desfasurata:98 mp; ANEXA
A1.3		Loc. Dragoiesti, Str Fora, Nr. 61, Jud. Suceava	Nr. niveluri:1; S. construita la sol:40 mp; S. construita desfasurata:40 mp; ANEXA

B. Partea II. Proprietari și acte

Inscrieri privitoare la dreptul de proprietate și alte drepturi reale		Referințe
12631 / 18/03/2022		
Act Notarial nr. 5, din 18/01/2018 emis de BIN DUMITRU MIHAELA;		
B1	Intabulare, drept de PROPRIETATE, dobandit prin Succesiune, cota actuala 3/4, cota initiala 3/4 1) MAZAREANU ELENA	A1
Act Notarial nr. 6, din 18/01/2018 emis de BIN DUMITRU MIHAELA;		
B2	Intabulare, drept de PROPRIETATE, dobandit prin Succesiune, cota actuala 1/4, cota initiala 1/4 1) MAZAREANU ELENA	A1
Act Notarial nr. 5, din 18/01/2018 emis de BIN DUMITRU MIHAELA;		
B3	Intabulare, drept de PROPRIETATE, dobandit prin Succesiune, cota actuala 3/8, cota initiala 3/8 1) MAZAREANU ELENA	A1.1, A1.2, A1.3
Act Notarial nr. 6, din 18/01/2018 emis de BIN DUMITRU MIHAELA;		
B4	Intabulare, drept de PROPRIETATE, dobandit prin Succesiune, cota actuala 5/8, cota initiala 5/8 1) MAZAREANU ELENA	A1.1, A1.2, A1.3

C. Partea III. SARCINI .

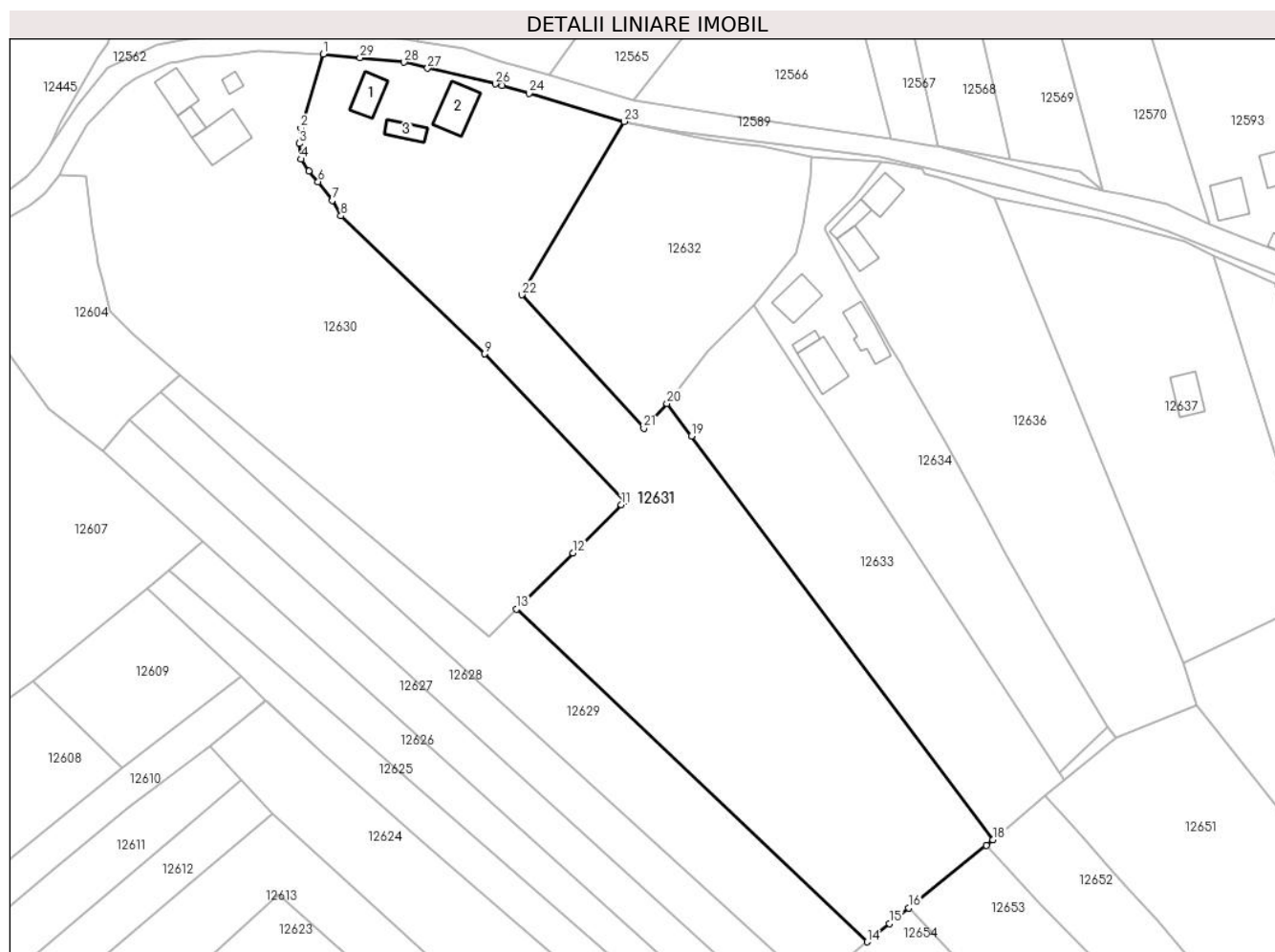
Inscrieri privind dezmembramintele dreptului de proprietate, drepturi reale de garanție și sarcini	Referințe
NU SUNT	

Anexa Nr. 1 La Partea I

Teren

Nr cadastral	Suprafața (mp)*	Observații / Referințe
	Din acte: 10.200 Masurata: 11.008	

* Suprafața este determinată în planul de proiecție Stereo 70.



Date referitoare la teren

Crt	Categorie folosință	Intravilan	Suprafața (mp)	Tarla	Parcelă	Nr. topo	Observații / Referințe
1	curți constructii	DA	786	-	-	-	
2	arabil	DA	8.634	-	-	-	
3	arabil	NU	1.588	-	-	-	

Date referitoare la construcții

Crt	Număr	Destinație construcție	Supraf. (mp)	Situație juridică	Observații / Referințe
A1.1		construcții de locuințe	66	Cu acte	Nr. niveluri:1; S. construita la sol:66 mp; S. construita desfasurata:66 mp; LOCUINTA
A1.2		construcții anexa	98	Cu acte	Nr. niveluri:1; S. construita la sol:98 mp; S. construita desfasurata:98 mp; ANEXA
A1.3		construcții anexa	40	Cu acte	Nr. niveluri:1; S. construita la sol:40 mp; S. construita desfasurata:40 mp; ANEXA

Lungime Segmente

1) Valorile lungimilor segmentelor sunt obținute din proiecție în plan.

Punct început	X / Y	Punct sfârșit	X / Y	Lungime segment (** (m)
1	582.547,81 671.875,2	2	582.542,143 671.856,376	19.659
3	582.541,73 671.852,474	4	582.542,195 671.848,519	3.982
5	582.544,115 671.845,415	6	582.546,553 671.842,809	3.569
7	582.550,09 671.838,041	8	582.552,313 671.834,104	4.521
9	582.588,869 671.799,08	10	582.624,409 671.761,59	51.658
11	582.623,597 671.760,799	12	582.611,292 671.748,522	17.382
13	582.597,029 671.734,291	14	582.686,041 671.649,791	122.733
15	582.691,722 671.654,426	16	582.696,603 671.658,407	6.299
17	582.716,434 671.674,274	18	582.718,091 671.675,686	2.177
19	582.641,435 671.778,164	20	582.635,191 671.786,512	10.425
21	582.629,345 671.780,242	22	582.598,365 671.814,07	45.87
23	582.624,26 671.858,09	24	582.600,17 671.865,25	25.132
25	582.593,35 671.867,18	26	582.591,533 671.867,603	1.866
27	582.574,34 671.871,61	28	582.568,38 671.873,11	6.146
29	582.557,173 671.874,249	1	582.547,81 671.875,2	9.411

Punct început	X / Y	Punct sfârșit	X / Y	Lungime segment (** (m)
2	582.542,143 671.856,376	3	582.541,73 671.852,474	3.924
4	582.542,195 671.848,519	5	582.544,115 671.845,415	3.65
6	582.546,553 671.842,809	7	582.550,09 671.838,041	5.937
8	582.552,313 671.834,104	9	582.588,869 671.799,08	50.626
10	582.624,409 671.761,59	11	582.623,597 671.760,799	1.134
12	582.611,292 671.748,522	13	582.597,029 671.734,291	20.148
14	582.686,041 671.649,791	15	582.691,722 671.654,426	7.332
16	582.696,603 671.658,407	17	582.716,434 671.674,274	25.397
18	582.718,091 671.675,686	19	582.641,435 671.778,164	127.976
20	582.635,191 671.786,512	21	582.629,345 671.780,242	8.573
22	582.598,365 671.814,07	23	582.624,26 671.858,09	51.072
24	582.600,17 671.865,25	25	582.593,35 671.867,18	7.088
26	582.591,533 671.867,603	27	582.574,34 671.871,61	17.654
28	582.568,38 671.873,11	29	582.557,173 671.874,249	11.265

** Lungimile segmentelor sunt determinate în planul de proiecție Stereo 70 și sunt rotunjite la 1 milimetru.

*** Distanța dintre puncte este formată din segmente cumulate ce sunt mai mici decât valoarea 1 milimetru.

**DATE DESPRE IMOBILUL NR. 12632**

Oficiul de Cadastru și Publicitate Imobiliară SUCEAVA
Biroul de Cadastru și Publicitate Imobiliară Gura Humorului

A. Partea I. Descrierea imobilului

TEREN Intravilan

Adresa: Loc. Dragoiesti, Str Fora, Jud. Suceava

Nr. Crt	Nr cadastral Nr. topografic	Suprafața* (mp)	Observații / Referințe
A1		3.348	Sector cadastral:15 Teren neimprejmuit;

B. Partea II. Proprietari și acte

Inscrieri privitoare la dreptul de proprietate și alte drepturi reale		Referințe
12632 / 18/03/2022		
Act Normativ nr. 7, din 13/03/1996 emis de PARLAMENTUL ROMANIEI;		
B1	Intabulare, drept de PROPRIETATE, dobandit prin Lege, cota actuala 1/1, cota initiala 1/1 1) NEIDENTIFICAT NEIDENTIFICAT	A1
Act Administrativ nr. 1971, din 14/03/2022 emis de PRIMARIA COMUNEI DRAGOIESTI;		
B2	Se noteaza posesia factica in favoarea lui 1) ROSCA-BRADATAN CONSTANTIN-DINU	A1

C. Partea III. SARCINI .

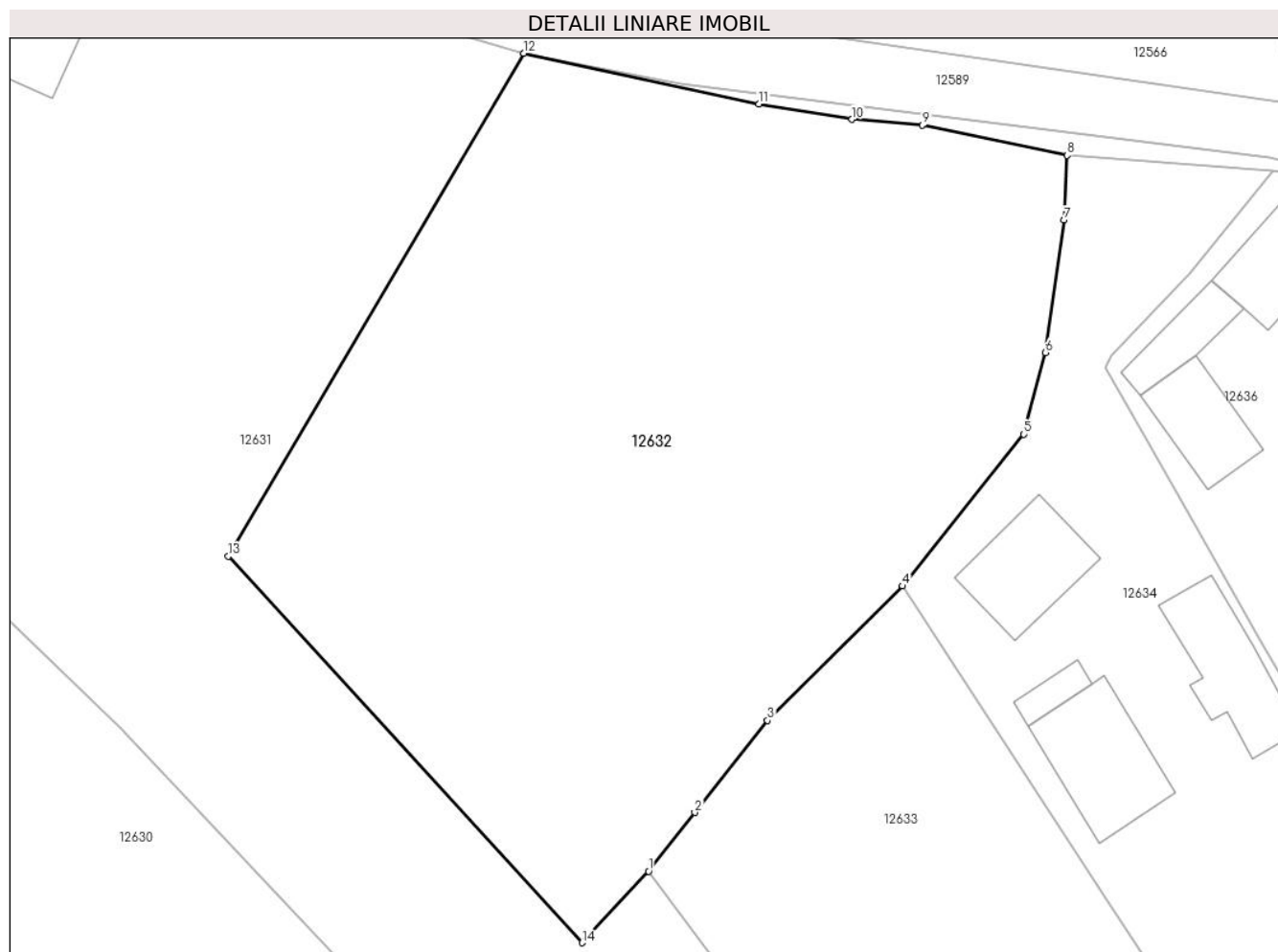
Inscrieri privind dezmembramintele dreptului de proprietate, drepturi reale de garanție și sarcini	Referințe
NU SUNT	

Anexa Nr. 1 La Partea I

Teren

Nr cadastral	Suprafața (mp)*	Observații / Referințe
	3.348	

* Suprafața este determinată în planul de proiecție Stereo 70.



Date referitoare la teren

Crt	Categorie folosință	Intravilan	Suprafața (mp)	Tarla	Parcelă	Nr. topo	Observații / Referințe
1	arabil	DA	3.348	-	-	-	

Lungime Segmente

1) Valorile lungimilor segmentelor sunt obținute din proiecție în plan.

Punct început	X / Y	Punct sfârșit	X / Y	Lungime segment (** (m)
1	582.635,191 671.786,512	2	582.639,237 671.791,645	6.536
2	582.639,237 671.791,645	3	582.645,584 671.799,698	10.254
3	582.645,584 671.799,698	4	582.657,435 671.811,461	16.698
4	582.657,435 671.811,461	5	582.668,053 671.824,737	17.0
5	582.668,053 671.824,737	6	582.669,955 671.831,895	7.406

Punct început	X / Y	Punct sfârșit	X / Y	Lungime segment (** (m)
6	582.669,955 671.831,895	7	582.671,545 671.843,486	11.7
7	582.671,545 671.843,486	8	582.671,834 671.849,165	5.686
8	582.671,834 671.849,165	9	582.659,17 671.851,8	12.935
9	582.659,17 671.851,8	10	582.653,0 671.852,31	6.191
10	582.653,0 671.852,31	11	582.644,86 671.853,64	8.248
11	582.644,86 671.853,64	12	582.624,26 671.858,09	21.075
12	582.624,26 671.858,09	13	582.598,365 671.814,07	51.072
13	582.598,365 671.814,07	14	582.629,345 671.780,242	45.87
14	582.629,345 671.780,242	1	582.635,191 671.786,512	8.573

** Lungimile segmentelor sunt determinate în planul de proiecție Stereo 70 și sunt rotunjite la 1 milimetru.

*** Distanța dintre puncte este formată din segmente cumulate ce sunt mai mici decât valoarea 1 milimetru.

**DATE DESPRE IMOBILUL NR. 12633**

Oficiul de Cadastru și Publicitate Imobiliară SUCEAVA
Biroul de Cadastru și Publicitate Imobiliară Gura Humorului

A. Partea I. Descrierea imobilului

TEREN Intravilan

Adresa: Loc. Dragoiesti, Jud. Suceava

Nr. Crt	Nr cadastral Nr. topografic	Suprafața* (mp)	Observații / Referințe
A1		3.970	Sector cadastral:15 Teren neimprejmut;

B. Partea II. Proprietari și acte

Inscrieri privitoare la dreptul de proprietate și alte drepturi reale		Referințe
12633 / 18/03/2022		
Act Normativ nr. 7, din 13/03/1996 emis de PARLAMENTUL ROMANIEI;		
B1	Intabulare, drept de PROPRIETATE, dobandit prin Lege, cota actuala 1/1, cota initiala 1/1 1) NEIDENTIFICAT NEIDENTIFICAT	A1
Act Administrativ nr. 1987, din 14/03/2022 emis de PRIMARIA COMUNEI DRAGOIESTI;		
B2	Se noteaza posesia factica in favoarea lui 1) ONUT CONSTANTIN-MARCEL	A1

C. Partea III. SARCINI .

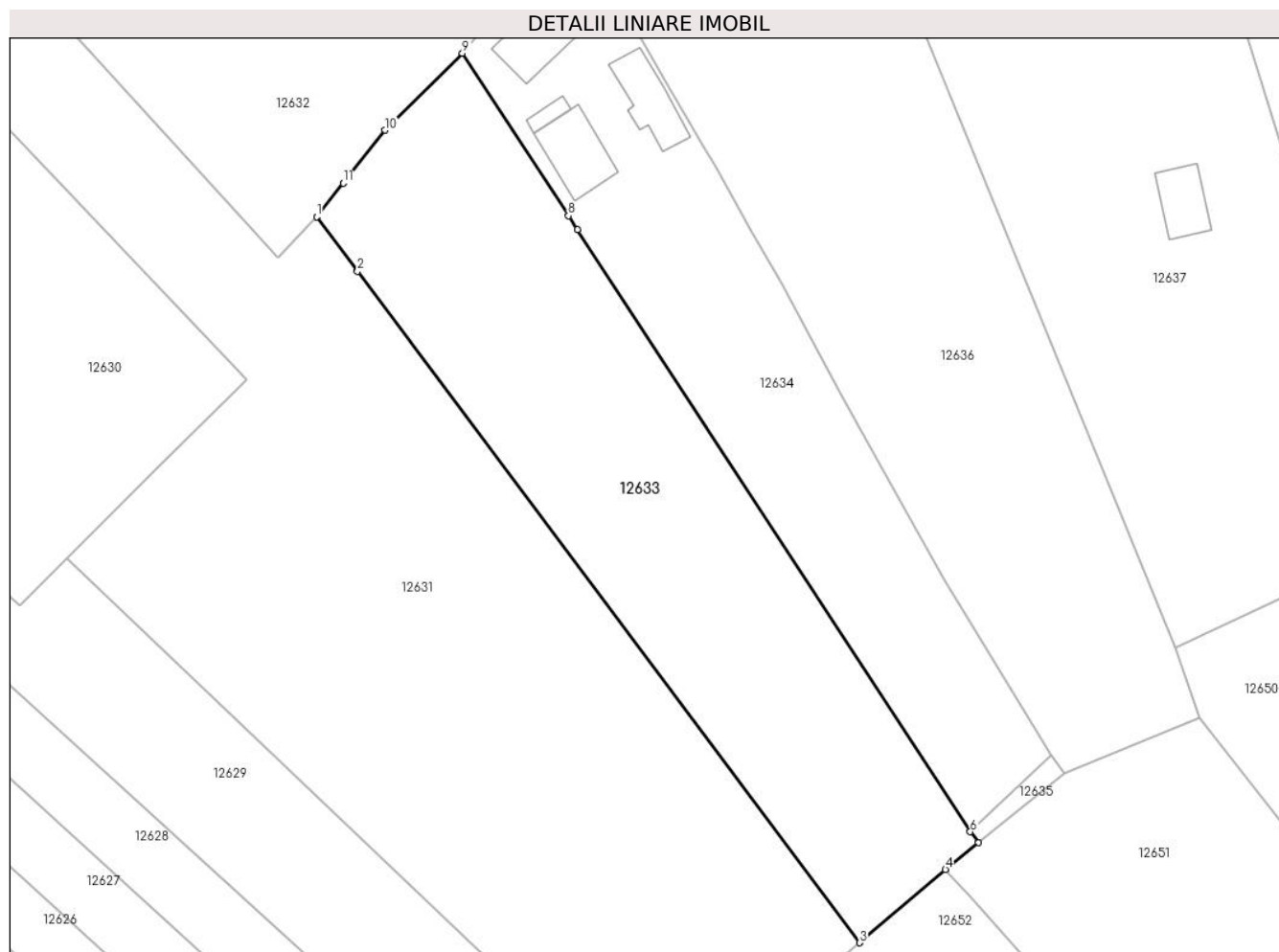
Inscrieri privind dezmembramintele dreptului de proprietate, drepturi reale de garanție și sarcini	Referințe
NU SUNT	

Anexa Nr. 1 La Partea I

Teren

Nr cadastral	Suprafața (mp)*	Observații / Referințe
	3.970	

* Suprafața este determinată în planul de proiecție Stereo 70.



Date referitoare la teren

Crt	Categorie folosință	Intravilan	Suprafața (mp)	Tarla	Parcelă	Nr. topo	Observații / Referințe
1	arabil	DA	3.970	-	-	-	

Lungime Segmente

1) Valorile lungimilor segmentelor sunt obținute din proiecție în plan.

Punct început	X / Y	Punct sfârșit	X / Y	Lungime segment (** (m)
1	582.635,191 671.786,512	2	582.641,435 671.778,164	10.425
2	582.641,435 671.778,164	3	582.718,091 671.675,686	127.976
3	582.718,091 671.675,686	4	582.731,22 671.686,875	17.25
4	582.731,22 671.686,875	5	582.736,302 671.690,979	6.532
5	582.736,302 671.690,979	6	582.735,017 671.692,628	2.091

Punct început	X / Y	Punct sfârșit	X / Y	Lungime segment (** (m)
6	582.735,017 671.692,628	7	582.675,016 671.784,532	109.756
7	582.675,016 671.784,532	8	582.673,634 671.786,648	2.527
8	582.673,634 671.786,648	9	582.657,435 671.811,461	29.633
9	582.657,435 671.811,461	10	582.645,584 671.799,698	16.698
10	582.645,584 671.799,698	11	582.639,237 671.791,645	10.254
11	582.639,237 671.791,645	1	582.635,191 671.786,512	6.536

** Lungimile segmentelor sunt determinate în planul de proiecție Stereo 70 și sunt rotunjite la 1 milimetru.

*** Distanța dintre puncte este formată din segmente cumulate ce sunt mai mici decât valoarea 1 milimetru.

**DATE DESPRE IMOBILUL NR. 12634**

Oficiul de Cadastru și Publicitate Imobiliară SUCEAVA
Biroul de Cadastru și Publicitate Imobiliară Gura Humorului

A. Partea I. Descrierea imobilului

TEREN Intravilan

Adresa: Loc. Dragoiesti, Str Fora, Nr. 59, Jud. Suceava

Nr. Crt	Nr cadastral Nr. topografic	Suprafața* (mp)	Observații / Referințe
A1	30098	3.200	Sector cadastral:15 Teren neimprijmit;

Construcții

Crt	Nr cadastral Nr. topografic	Adresa	Observații / Referințe
A1.1		Loc. Dragoiesti, Str Fora, Nr. 59, Jud. Suceava	Nr. niveluri:1; S. construita la sol:80 mp; S. construita desfasurata:80 mp; LOCUINTA
A1.2		Loc. Dragoiesti, Str Fora, Nr. 59, Jud. Suceava	Nr. niveluri:1; S. construita la sol:84 mp; S. construita desfasurata:84 mp; ANEXA
A1.3		Loc. Dragoiesti, Str Fora, Nr. 59, Jud. Suceava	Nr. niveluri:1; S. construita la sol:96 mp; S. construita desfasurata:96 mp; ANEXA
A1.4		Loc. Dragoiesti, Str Fora, Nr. 59, Jud. Suceava	Nr. niveluri:1; S. construita la sol:17 mp; S. construita desfasurata:17 mp; ANEXA

B. Partea II. Proprietari și acte

Inscrieri privitoare la dreptul de proprietate și alte drepturi reale	Referințe
3961 / 22/07/2009	
Act Notarial nr. 2676, din 22/07/2009 emis de BNP LACRAMIOARA GABRIELA PELEPCO;	
B1	A1, A1.1, A1.2, A1.3, A1.4
Intabulare, drept de PROPRIETATE asupra terenului si constructiilor, dobandit prin Conventie, cota actuala 1/1, cota initiala 1/1	
1) ONUT CONSTANTIN-MARCEL, sot	
2) ONUT MARIA, LIPSA CNP sotie	

C. Partea III. SARCINI

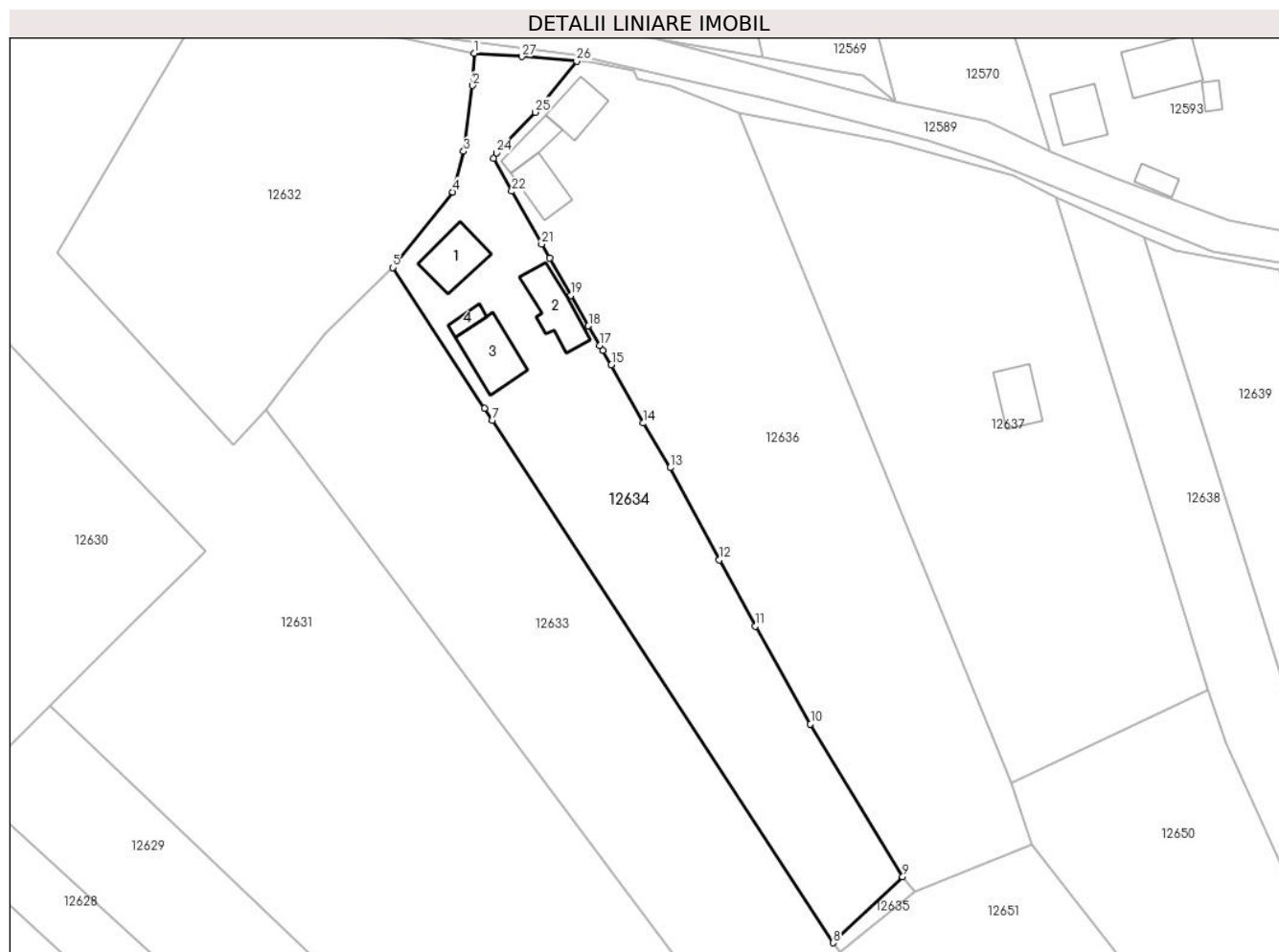
Inscrieri privind dezmembramintele dreptului de proprietate, drepturi reale de garanție și sarcini	Referințe
3961 / 22/07/2009	
Act Notarial nr. 2676, din 22/07/2009 emis de BNP LACRAMIOARA GABRIELA PELEPCO;	
C1	A1, A1.1, A1.2, A1.3, A1.4
Intabulare, drept de UZUFRACT VIAGER asupra terenului si constructiilor, dobandit prin Conventie, cota actuala 1/1, cota initiala 1/1	
1) ONUT ILIE	
C2	A1, A1.1, A1.2, A1.3, A1.4
Uzuzfructuarul este si beneficiarul obligatiei de intretinere.	

Anexa Nr. 1 La Partea I

Teren

Nr cadastral	Suprafața (mp)*	Observații / Referințe
30098	3.200	

* Suprafața este determinată în planul de proiecție Stereo 70.



Date referitoare la teren

Crt	Categorie folosință	Intra vilan	Suprafața (mp)	Tarla	Parcelă	Nr. topo	Observații / Referințe
1	curți constructii	DA	1.059	-	-	-	
2	arabil	DA	2.142	-	-	-	

Date referitoare la construcții

Crt	Număr	Destinație construcție	Supraf. (mp)	Situație juridică	Observații / Referințe
A1.1		construcții de locuințe	80	Cu acte	Nr. niveluri:1; S. construita la sol:80 mp; S. construita desfasurata:80 mp; LOCUINTA
A1.2		construcții anexa	84	Cu acte	Nr. niveluri:1; S. construita la sol:84 mp; S. construita desfasurata:84 mp; ANEXA
A1.3		construcții anexa	96	Cu acte	Nr. niveluri:1; S. construita la sol:96 mp; S. construita desfasurata:96 mp; ANEXA
A1.4		construcții anexa	17	Cu acte	Nr. niveluri:1; S. construita la sol:17 mp; S. construita desfasurata:17 mp; ANEXA

Lungime Segmente

1) Valorile lungimilor segmentelor sunt obținute din proiecție în plan.

Punct început	X / Y	Punct sfârșit	X / Y	Lungime segment (** (m)	Punct început	X / Y	Punct sfârșit	X / Y	Lungime segment (** (m)
---------------	-------	---------------	-------	-------------------------	---------------	-------	---------------	-------	-------------------------

Punct început	X / Y	Punct sfârșit	X / Y	Lungime segment (** (m)
1	582.671,834 671.849,165	2	582.671,545 671.843,486	5.686
3	582.669,955 671.831,895	4	582.668,053 671.824,737	7.406
5	582.657,435 671.811,461	6	582.673,634 671.786,648	29.633
7	582.675,016 671.784,532	8	582.735,017 671.692,628	109.756
9	582.747,284 671.704,238	10	582.731,031 671.731,136	31.427
11	582.721,356 671.748,36	12	582.714,978 671.759,997	13.27
13	582.706,319 671.776,226	14	582.701,61 671.784,079	9.157
15	582.695,977 671.794,373	16	582.694,493 671.796,884	2.917
17	582.693,967 671.797,774	18	582.691,945 671.801,198	3.976
19	582.688,829 671.806,543	20	582.685,082 671.813,126	7.575
21	582.683,704 671.815,564	22	582.678,439 671.824,877	10.698
23	582.675,192 671.830,613	24	582.675,763 671.831,614	1.152
25	582.682,601 671.838,783	26	582.689,833 671.847,756	11.525
27	582.680,197 671.848,562	1	582.671,834 671.849,165	8.385

Punct început	X / Y	Punct sfârșit	X / Y	Lungime segment (** (m)
2	582.671,545 671.843,486	3	582.669,955 671.831,895	11.7
4	582.668,053 671.824,737	5	582.657,435 671.811,461	17.0
6	582.673,634 671.786,648	7	582.675,016 671.784,532	2.527
8	582.735,017 671.692,628	9	582.747,284 671.704,238	16.89
10	582.731,031 671.731,136	11	582.721,356 671.748,36	19.755
12	582.714,978 671.759,997	13	582.706,319 671.776,226	18.395
14	582.701,61 671.784,079	15	582.695,977 671.794,373	11.734
16	582.694,493 671.796,884	17	582.693,967 671.797,774	1.034
18	582.691,945 671.801,198	19	582.688,829 671.806,543	6.187
20	582.685,082 671.813,126	21	582.683,704 671.815,564	2.8
22	582.678,439 671.824,877	23	582.675,192 671.830,613	6.591
24	582.675,763 671.831,614	25	582.682,601 671.838,783	9.907
26	582.689,833 671.847,756	27	582.680,197 671.848,562	9.67

** Lungimile segmentelor sunt determinate în planul de proiecție Stereo 70 și sunt rotunjite la 1 milimetru.

*** Distanța dintre puncte este formată din segmente cumulate ce sunt mai mici decât valoarea 1 milimetru.

**DATE DESPRE IMOBILUL NR. 12635**

Oficiul de Cadastru și Publicitate Imobiliară SUCEAVA
Biroul de Cadastru și Publicitate Imobiliară Gura Humorului

A. Partea I. Descrierea imobilului

TEREN Intravilan

Adresa: Loc. Dragoiesti, Jud. Suceava

Nr. Crt	Nr cadastral Nr. topografic	Suprafața* (mp)	Observații / Referințe
A1		46	Sector cadastral:15 Teren neimprejmuit;

B. Partea II. Proprietari și acte

Inscrieri privitoare la dreptul de proprietate și alte drepturi reale		Referințe
12635 / 18/03/2022		
Act Normativ nr. 7, din 13/03/1996 emis de PARLAMENTUL ROMANIEI;		
B1	Inscrierea provizorie, drept de PROPRIETATE, dobandit prin Lege, cota actuala 1/1, cota initiala 1/1 1) COMUNA DRAGOIESTI, CIF:4441190	A1

C. Partea III. SARCINI .

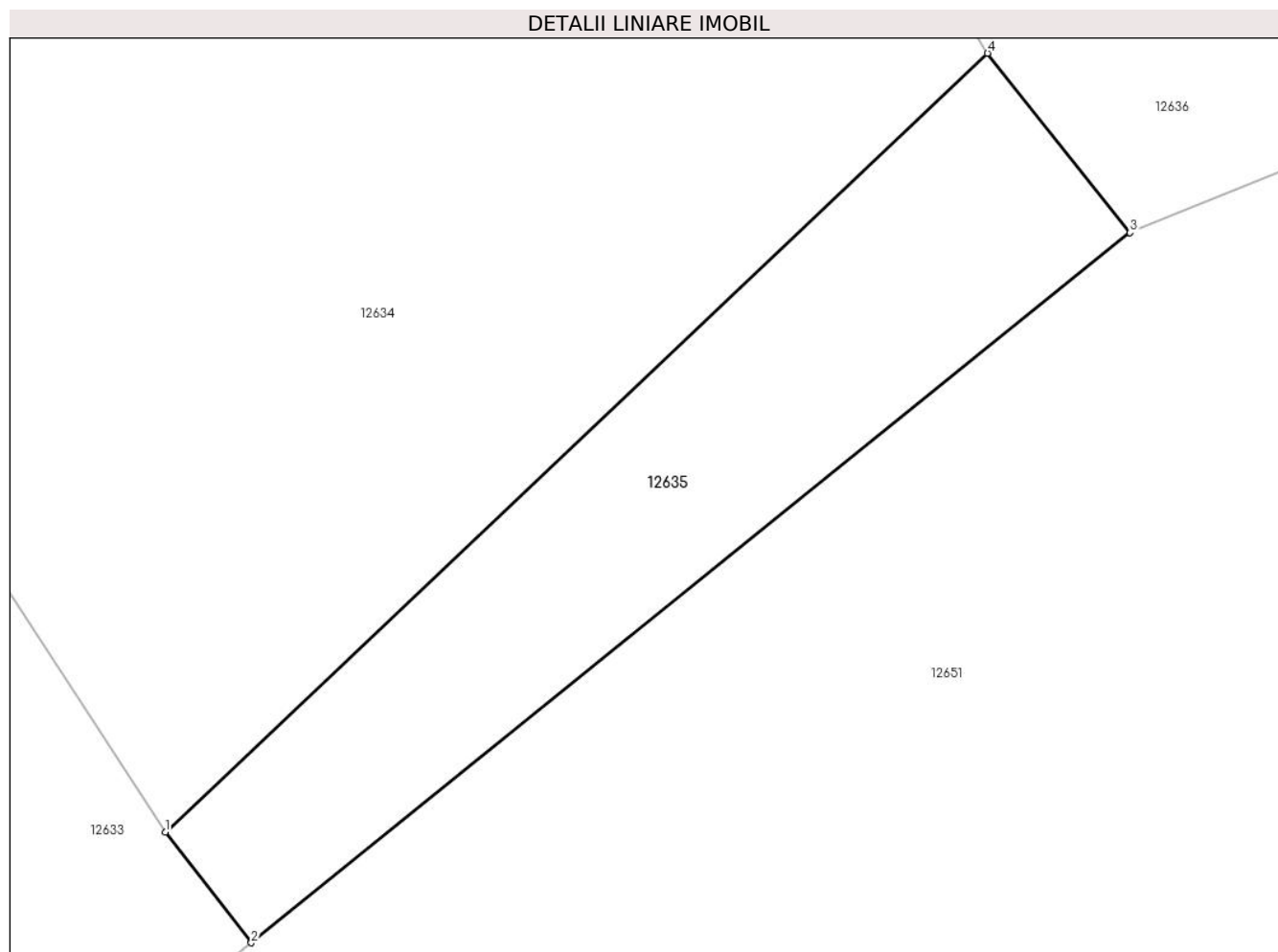
Inscrieri privind dezmembramintele dreptului de proprietate, drepturi reale de garanție și sarcini	Referințe
NU SUNT	

Anexa Nr. 1 La Partea I

Teren

Nr cadastral	Suprafața (mp)*	Observații / Referințe
	46	

* Suprafața este determinată în planul de proiecție Stereo 70.



Date referitoare la teren

Crt	Categorie folosință	Intravilan	Suprafața (mp)	Tarla	Parcelă	Nr. topo	Observații / Referințe
1	arabil	DA	46	-	-	-	

Lungime Segmente

1) Valorile lungimilor segmentelor sunt obținute din proiecție în plan.

Punct început	X / Y	Punct sfârșit	X / Y	Lungime segment (** (m)
1	582.735,017 671.692,628	2	582.736,302 671.690,979	2.091
2	582.736,302 671.690,979	3	582.749,409 671.701,564	16.847
3	582.749,409 671.701,564	4	582.747,284 671.704,238	3.416
4	582.747,284 671.704,238	1	582.735,017 671.692,628	16.89

** Lungimile segmentelor sunt determinate în planul de proiecție Stereo 70 și sunt rotunjite la 1 milimetru.

***** Distanţa dintre puncte este formată din segmente cumulate ce sunt mai mici decât valoarea 1 milimetru.**

**DATE DESPRE IMOBILUL NR. 12636**

Oficiul de Cadastru și Publicitate Imobiliară SUCEAVA
 Biroul de Cadastru și Publicitate Imobiliară Gura Humorului

A. Partea I. Descrierea imobilului

TEREN Intravilan

Adresa: Loc. Dragoiesti, Str Fora, Nr. 57, Jud. Suceava

Nr. Crt	Nr cadastral Nr. topografic	Suprafața* (mp)	Observații / Referințe
A1		5.071	Sector cadastral:15 Teren neimprejmuit;

B. Partea II. Proprietari și acte

Inscrieri privitoare la dreptul de proprietate și alte drepturi reale		Referințe
12636 / 18/03/2022		
Act Normativ nr. 7, din 13/03/1996 emis de PARLAMENTUL ROMANIEI;		
B1	Inscrierea provizorie, drept de PROPRIETATE, dobandit prin Lege, cota actuala 1/1, cota initiala 1/1 1) COMUNA DRAGOIESTI, CIF:4441190	A1

C. Partea III. SARCINI .

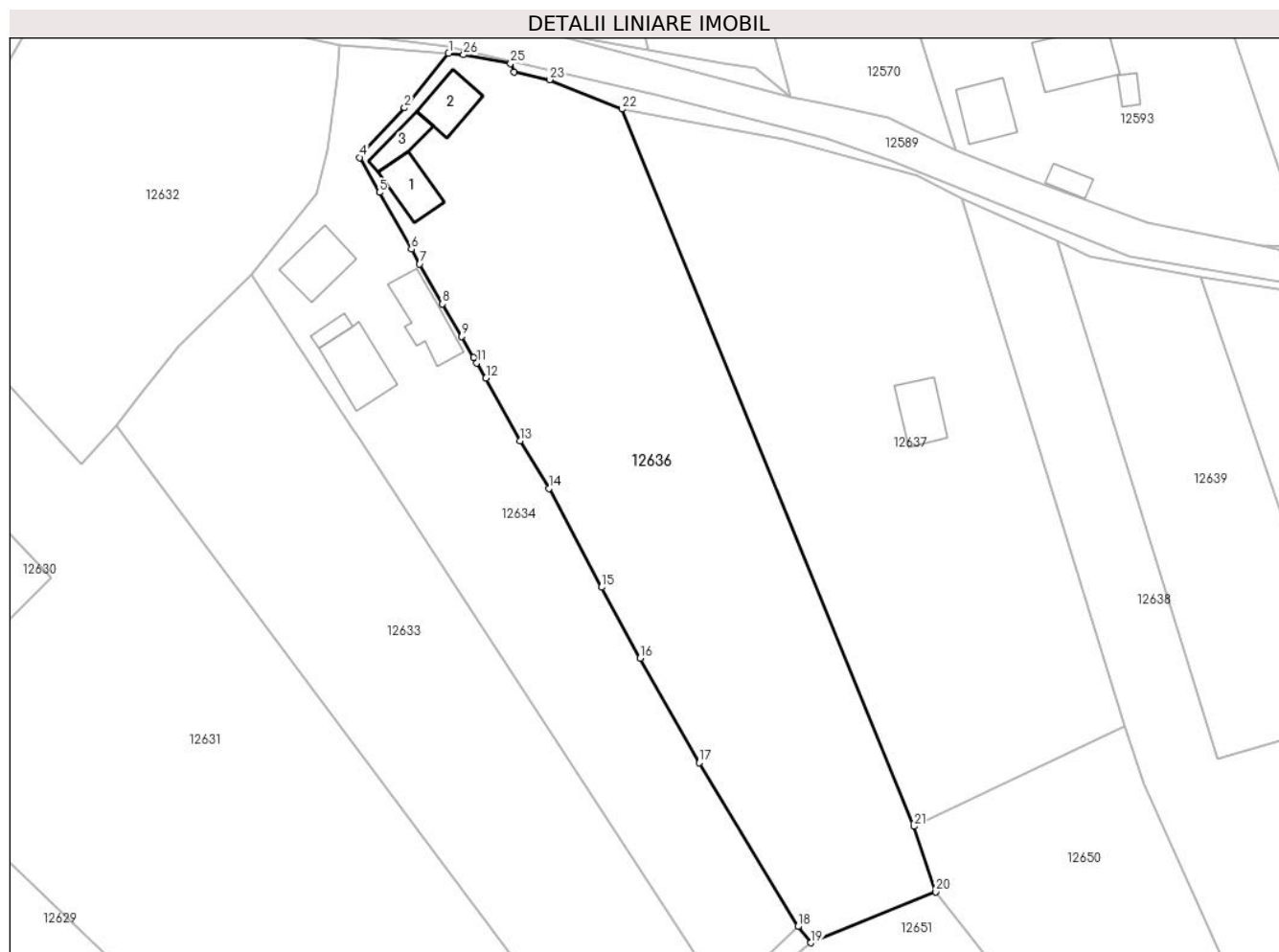
Inscrieri privind dezmembramintele dreptului de proprietate, drepturi reale de garanție și sarcini	Referințe
NU SUNT	

Anexa Nr. 1 La Partea I

Teren

Nr cadastral	Suprafața (mp)*	Observații / Referințe
	5.071	

* Suprafața este determinată în planul de proiecție Stereo 70.



Date referitoare la teren

Crt	Categorie folosință	Intravilan	Suprafața (mp)	Tarla	Parcelă	Nr. topo	Observații / Referințe
1	curți constructii	DA	365	-	-	-	
2	arabil	DA	4.707	-	-	-	

Date referitoare la construcții

Crt	Număr	Destinație construcție	Supraf. (mp)	Situație juridică	Observații / Referințe
A1.1		construcții de locuințe	61	Fara acte	Nr. niveluri:1; S. construita la sol:61 mp; S. construita desfasurata:61 mp; LOCUINTA
A1.2		construcții anexa	60	Fara acte	Nr. niveluri:1; S. construita la sol:60 mp; S. construita desfasurata:60 mp; ANEXA
A1.3		construcții anexa	39	Fara acte	Nr. niveluri:1; S. construita la sol:39 mp; S. construita desfasurata:39 mp; ANEXA

Lungime Segmente

1) Valorile lungimilor segmentelor sunt obținute din proiecție în plan.

Punct început	X / Y	Punct sfârșit	X / Y	Lungime segment (** (m))
1	582.689,833 671.847,756	2	582.682,601 671.838,783	11.525

Punct început	X / Y	Punct sfârșit	X / Y	Lungime segment (** (m))
2	582.682,601 671.838,783	3	582.675,763 671.831,614	9.907

Punct început	X / Y	Punct sfârșit	X / Y	Lungime segment (** (m)
3	582.675,763 671.831,614	4	582.675,192 671.830,613	1.152
5	582.678,439 671.824,877	6	582.683,704 671.815,564	10.698
7	582.685,082 671.813,126	8	582.688,829 671.806,543	7.575
9	582.691,945 671.801,198	10	582.693,967 671.797,774	3.976
11	582.694,493 671.796,884	12	582.695,977 671.794,373	2.917
13	582.701,61 671.784,079	14	582.706,319 671.776,226	9.157
15	582.714,978 671.759,997	16	582.721,356 671.748,36	13.27
17	582.731,031 671.731,136	18	582.747,284 671.704,238	31.427
19	582.749,409 671.701,564	20	582.769,958 671.709,944	22.192
21	582.766,367 671.720,686	22	582.718,37 671.838,59	127.299
23	582.706,46 671.843,41	24	582.700,6 671.844,68	5.996
25	582.700,02 671.846,05	26	582.692,29 671.847,52	7.869

Punct început	X / Y	Punct sfârșit	X / Y	Lungime segment (** (m)
4	582.675,192 671.830,613	5	582.678,439 671.824,877	6.591
6	582.683,704 671.815,564	7	582.685,082 671.813,126	2.8
8	582.688,829 671.806,543	9	582.691,945 671.801,198	6.187
10	582.693,967 671.797,774	11	582.694,493 671.796,884	1.034
12	582.695,977 671.794,373	13	582.701,61 671.784,079	11.734
14	582.706,319 671.776,226	15	582.714,978 671.759,997	18.395
16	582.721,356 671.748,36	17	582.731,031 671.731,136	19.755
18	582.747,284 671.704,238	19	582.749,409 671.701,564	3.416
20	582.769,958 671.709,944	21	582.766,367 671.720,686	11.326
22	582.718,37 671.838,59	23	582.706,46 671.843,41	12.848
24	582.700,6 671.844,68	25	582.700,02 671.846,05	1.488
26	582.692,29 671.847,52	1	582.689,833 671.847,756	2.468

** Lungimile segmentelor sunt determinate în planul de proiecție Stereo 70 și sunt rotunjite la 1 milimetru.

*** Distanța dintre puncte este formată din segmente cumulate ce sunt mai mici decât valoarea 1 milimetru.

**DATE DESPRE IMOBILUL NR. 12637**

Oficiul de Cadastru și Publicitate Imobiliară SUCEAVA
Biroul de Cadastru și Publicitate Imobiliară Gura Humorului

A. Partea I. Descrierea imobilului

TEREN Intravilan

Adresa: Loc. Dragoiesti, Str Fora, Nr. 55, Jud. Suceava

Nr. Crt	Nr cadastral Nr. topografic	Suprafața* (mp)	Observații / Referințe
A1		4.741	Sector cadastral:15 Teren neimpregmuit;

Construcții

Crt	Nr cadastral Nr. topografic	Adresa	Observații / Referințe
A1.1		Loc. Dragoiesti, Str Fora, Nr. 55, Jud. Suceava	Nr. niveluri:1; S. construita la sol:68 mp; S. construita desfasurata:68 mp; LOCUINTA

B. Partea II. Proprietari și acte

Inscrieri privitoare la dreptul de proprietate și alte drepturi reale		Referințe
12637 / 18/03/2022		
Act Normativ nr. 7, din 13/03/1996 emis de PARLAMENTUL ROMANIEI;		
B1	Intabulare, drept de PROPRIETATE, dobandit prin Lege, cota actuala 1/1, cota initiala 1/1 1) NEIDENTIFICAT NEIDENTIFICAT	A1
Act Administrativ nr. 1972, din 14/03/2022 emis de PRIMARIA COMUNEI DRAGOIESTI;		
B2	Se noteaza posesia factica in favoarea lui 1) ONUT FLORIN-GHEORGHE	A1
Act Administrativ nr. 2526, din 31/03/2022 emis de PRIMARIA COMUNEI DRAGOIESTI;		
B3	Intabulare, drept de PROPRIETATE, dobandit prin Lege, cota actuala 1/1, cota initiala 1/1 1) ONUT FLORIN-GHEORGHE	A1.1

C. Partea III. SARCINI .

Inscrieri privind dezmembramintele dreptului de proprietate, drepturi reale de garanție și sarcini	Referințe
NU SUNT	

Teren

Nr cadastral	Suprafața (mp)*	Observații / Referințe
	4.741	

* Suprafața este determinată în planul de proiecție Stereo 70.



Date referitoare la teren

Crt	Categorie folosință	Intra vilan	Suprafața (mp)	Tarla	Parcelă	Nr. topo	Observații / Referințe
1	curți constructii	DA	1.307	-	-	-	
2	arabil	DA	3.434	-	-	-	

Date referitoare la construcții

Crt	Număr	Destinație construcție	Supraf. (mp)	Situație juridică	Observații / Referințe
A1.1		construcții de locuințe	68	Cu acte	Nr. niveluri:1; S. construita la sol:68 mp; S. construita desfasurata:68 mp; LOCUINTA

Lungime Segmente

1) Valorile lungimilor segmentelor sunt obținute din proiecție în plan.

Punct început	X / Y	Punct sfârșit	X / Y	Lungime segment (** (m)
1	582.801,007 671.737,192	2	582.786,937 671.782,809	47.738
2	582.786,937 671.782,809	3	582.774,26 671.823,908	43.01
3	582.774,26 671.823,908	4	582.766,89 671.827,72	8.297

Punct început	X / Y	Punct sfârșit	X / Y	Lungime segment (** (m)
4	582.766,89 671.827,72	5	582.745,16 671.833,57	22.504
5	582.745,16 671.833,57	6	582.718,37 671.838,59	27.256
6	582.718,37 671.838,59	7	582.766,367 671.720,686	127.299
7	582.766,367 671.720,686	1	582.801,007 671.737,192	38.372

** Lungimile segmentelor sunt determinate în planul de proiecție Stereo 70 și sunt rotunjite la 1 milimetru.

*** Distanța dintre puncte este formată din segmente cumulate ce sunt mai mici decât valoarea 1 milimetru.

**DATE DESPRE IMOBILUL NR. 12638**

Oficiul de Cadastru și Publicitate Imobiliară SUCEAVA
Biroul de Cadastru și Publicitate Imobiliară Gura Humorului

A. Partea I. Descrierea imobilului

TEREN Intravilan

Adresa: Loc. Dragoiesti, Str Fora, Nr. 47, Jud. Suceava

Nr. Crt	Nr cadastral Nr. topografic	Suprafața* (mp)	Observații / Referințe
A1	31614	7.000	Sector cadastral:15 Teren neimprijmit;

Construcții

Crt	Nr cadastral Nr. topografic	Adresa	Observații / Referințe
A1.1		Loc. Dragoiesti, Str Fora, Nr. 47, Jud. Suceava	Nr. niveluri:1; S. construita la sol:103 mp; S. construita desfasurata:103 mp; LOCUINTA
A1.2		Loc. Dragoiesti, Str Fora, Nr. 47, Jud. Suceava	Nr. niveluri:1; S. construita la sol:128 mp; S. construita desfasurata:128 mp; ANEXA
A1.3		Loc. Dragoiesti, Str Fora, Nr. 47, Jud. Suceava	Nr. niveluri:1; S. construita la sol:43 mp; S. construita desfasurata:43 mp; ANEXA
A1.4		Loc. Dragoiesti, Str Fora, Nr. 47, Jud. Suceava	Nr. niveluri:1; S. construita la sol:101 mp; S. construita desfasurata:101 mp; ANEXA

B. Partea II. Proprietari și acte

Inscrieri privitoare la dreptul de proprietate și alte drepturi reale	Referințe
4052 / 21/07/2008	
Act Notarial nr. 1466, din 18/07/2008 emis de BNP PETRU ATANASOAEI;	
B1	A1, A1.1, A1.2, A1.3, A1.4
Intabulare, drept de PROPRIETATE, dobandit prin Conventie, cota actuala 1/1, cota initiala 1/1 1) ONUT FLORIN - GHEORGHE , LIPSA CNP necasatorit	

C. Partea III. SARCINI

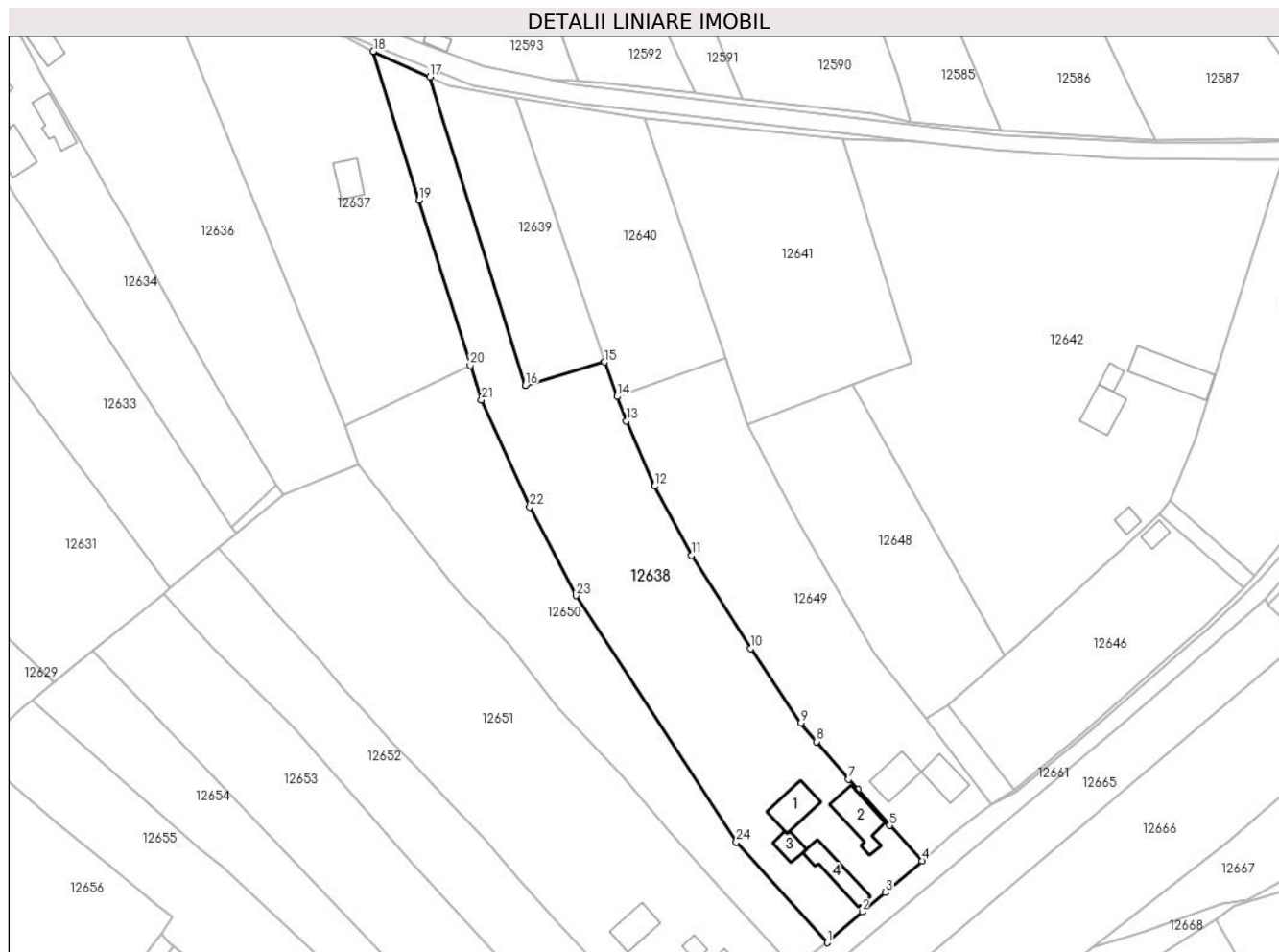
Inscrieri privind dezmembramintele dreptului de proprietate, drepturi reale de garanție și sarcini	Referințe
4052 / 21/07/2008	
Act Notarial nr. 1466, din 18/07/2008 emis de BNP PETRU ATANASOAEI;	
C1	A1, A1.1, A1.2, A1.3, A1.4
Intabulare, drept de UZUFRUCT VIAGERSI OBLIGATIA DE INTRETINERE, dobandit prin Conventie, cota actuala 1/1, cota initiala 1/1 1) ONUT IOAN , LIPSA CNP 2) ONUT ILEANA , LIPSA CNP	

Anexa Nr. 1 La Partea I

Teren

Nr cadastral	Suprafața (mp)*	Observații / Referințe
31614	7.000	

* Suprafața este determinată în planul de proiecție Stereo 70.



Date referitoare la teren

Crt	Categorie folosință	Intravilan	Suprafața (mp)	Tarla	Parcelă	Nr. topo	Observații / Referințe
1	curți constructii	DA	1.364	-	-	-	
2	arabil	DA	5.636	-	-	-	

Date referitoare la construcții

Crt	Număr	Destinație construcție	Supraf. (mp)	Situație juridică	Observații / Referințe
A1.1		construcții de locuințe	103	Cu acte	Nr. niveluri:1; S. construita la sol:103 mp; S. construita desfasurata:103 mp; LOCUINTA
A1.2		construcții anexa	128	Cu acte	Nr. niveluri:1; S. construita la sol:128 mp; S. construita desfasurata:128 mp; ANEXA
A1.3		construcții anexa	43	Cu acte	Nr. niveluri:1; S. construita la sol:43 mp; S. construita desfasurata:43 mp; ANEXA
A1.4		construcții anexa	101	Cu acte	Nr. niveluri:1; S. construita la sol:101 mp; S. construita desfasurata:101 mp; ANEXA

Lungime Segmente

1) Valorile lungimilor segmentelor sunt obținute din proiecție în plan.

Punct început	X / Y	Punct sfârșit	X / Y	Lungime segment (** (m)	Punct început	X / Y	Punct sfârșit	X / Y	Lungime segment (** (m)
---------------	-------	---------------	-------	-------------------------	---------------	-------	---------------	-------	-------------------------

Punct început	X / Y	Punct sfârșit	X / Y	Lungime segment (** (m)
1	582.899,71 671.577,78	2	582.909,384 671.586,274	12.874
3	582.915,777 671.591,646	4	582.925,942 671.600,395	13.412
5	582.916,996 671.610,144	6	582.908,217 671.619,995	13.195
7	582.905,638 671.622,889	8	582.896,802 671.633,327	13.676
9	582.892,442 671.638,477	10	582.878,513 671.659,016	24.817
11	582.862,182 671.684,752	12	582.852,054 671.703,87	21.635
13	582.844,157 671.721,857	14	582.841,679 671.728,626	7.208
15	582.838,21 671.738,101	16	582.816,259 671.731,741	22.854
17	582.789,827 671.816,868	18	582.774,26 671.823,908	17.085
19	582.786,937 671.782,809	20	582.801,007 671.737,192	47.738
21	582.804,139 671.727,674	22	582.817,501 671.698,132	32.423
23	582.830,246 671.673,642	24	582.874,6 671.605,608	81.215

Punct început	X / Y	Punct sfârșit	X / Y	Lungime segment (** (m)
2	582.909,384 671.586,274	3	582.915,777 671.591,646	8.35
4	582.925,942 671.600,395	5	582.916,996 671.610,144	13.232
6	582.908,217 671.619,995	7	582.905,638 671.622,889	3.876
8	582.896,802 671.633,327	9	582.892,442 671.638,477	6.748
10	582.878,513 671.659,016	11	582.862,182 671.684,752	30.48
12	582.852,054 671.703,87	13	582.844,157 671.721,857	19.644
14	582.841,679 671.728,626	15	582.838,21 671.738,101	10.09
16	582.816,259 671.731,741	17	582.789,827 671.816,868	89.136
18	582.774,26 671.823,908	19	582.786,937 671.782,809	43.01
20	582.801,007 671.737,192	21	582.804,139 671.727,674	10.02
22	582.817,501 671.698,132	23	582.830,246 671.673,642	27.608
24	582.874,6 671.605,608	1	582.899,71 671.577,78	37.482

** Lungimile segmentelor sunt determinate în planul de proiecție Stereo 70 și sunt rotunjite la 1 milimetru.

*** Distanța dintre puncte este formată din segmente cumulate ce sunt mai mici decât valoarea 1 milimetru.

**DATE DESPRE IMOBILUL NR. 12639**

Oficiul de Cadastru și Publicitate Imobiliară SUCEAVA
Biroul de Cadastru și Publicitate Imobiliară Gura Humorului

A. Partea I. Descrierea imobilului

TEREN Intravilan

Adresa: Loc. Dragoiesti, Str Fora, Jud. Suceava

Nr. Crt	Nr cadastral Nr. topografic	Suprafața* (mp)	Observații / Referințe
A1	31642	1.800	Sector cadastral:15 Teren neimprejmuit;

B. Partea II. Proprietari și acte

Inscrieri privitoare la dreptul de proprietate și alte drepturi reale	Referințe
4051 / 21/07/2008	
Act Notarial nr. 1466, din 18/07/2008 emis de BNP PETRU ATANASOAEI;	
B1	A1
Intabulare, drept de PROPRIETATE, dobandit prin Conventie, cota actuala 1/1, cota initiala 1/1	
1) ONUT FLORIN - GHEORGHE , LIPSA CNP necasatorit	

C. Partea III. SARCINI .

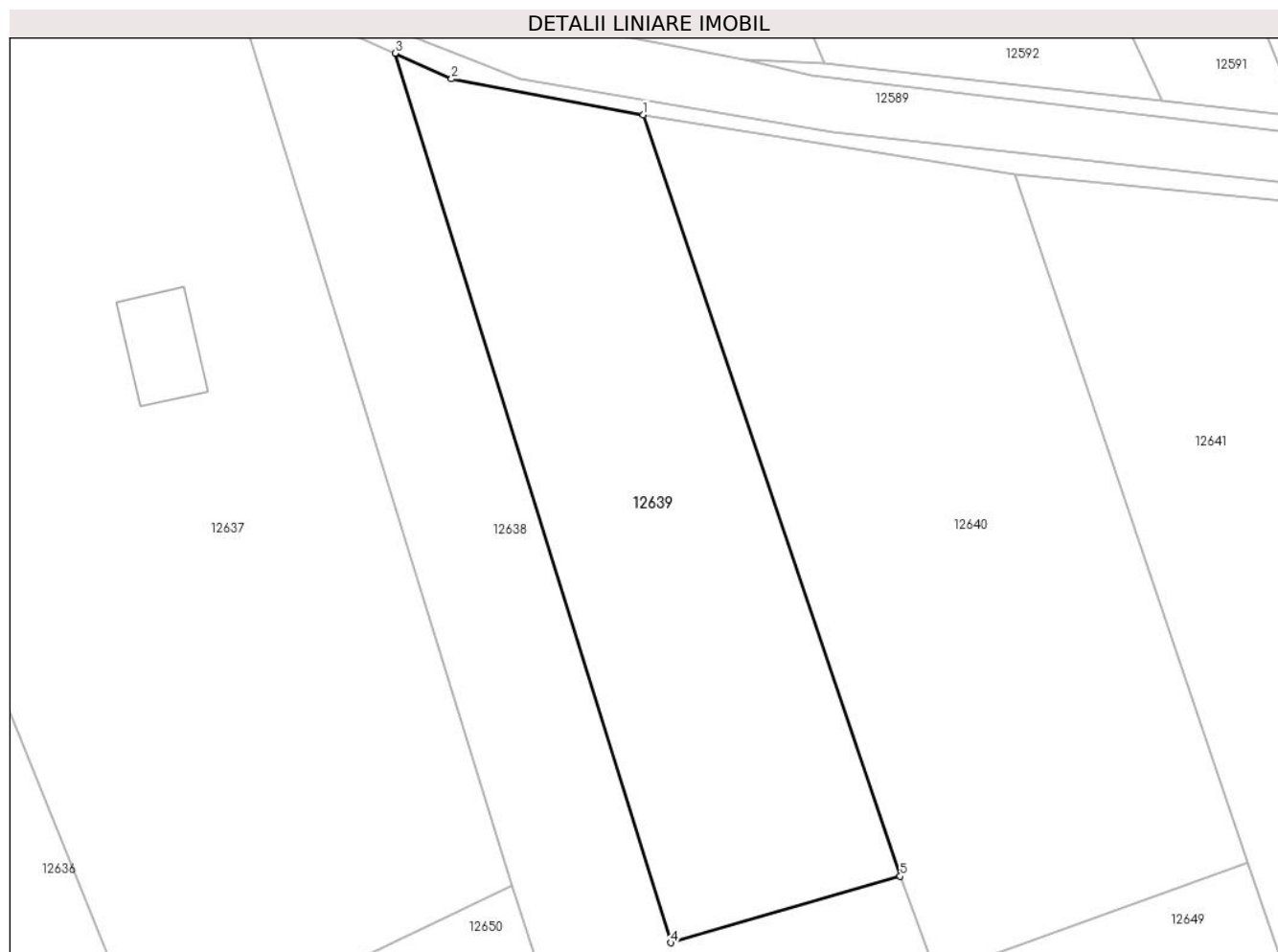
Inscrieri privind dezmembramintele dreptului de proprietate, drepturi reale de garanție și sarcini	Referințe
NU SUNT	

Anexa Nr. 1 La Partea I

Teren

Nr cadastral	Suprafața (mp)*	Observații / Referințe
31642	1.800	

* Suprafața este determinată în planul de proiecție Stereo 70.



Date referitoare la teren

Crt	Categorie folosință	Intravilan	Suprafața (mp)	Tarla	Parcelă	Nr. topo	Observații / Referințe
1	arabil	DA	1.800	-	-	-	

Lungime Segmente

1) Valorile lungimilor segmentelor sunt obținute din proiecție în plan.

Punct început	X / Y	Punct sfârșit	X / Y	Lungime segment (** (m)
1	582.813,613 671.810,989	2	582.795,232 671.814,418	18.698
2	582.795,232 671.814,418	3	582.789,827 671.816,868	5.934
3	582.789,827 671.816,868	4	582.816,259 671.731,741	89.136
4	582.816,259 671.731,741	5	582.838,21 671.738,101	22.854
5	582.838,21 671.738,101	1	582.813,613 671.810,989	76.926

**** Lungimile segmentelor sunt determinate în planul de proiecție Stereo 70 și sunt rotunjite la 1 milimetru.**

***** Distanța dintre puncte este formată din segmente cumulate ce sunt mai mici decât valoarea 1 milimetru.**

**DATE DESPRE IMOBILUL NR. 12640**

Oficiul de Cadastru și Publicitate Imobiliară SUCEAVA
Biroul de Cadastru și Publicitate Imobiliară Gura Humorului

A. Partea I. Descrierea imobilului

TEREN Intravilan

Adresa: Loc. Dragoiesti, Str Fora, Jud. Suceava

Nr. Crt	Nr cadastral Nr. topografic	Suprafața* (mp)	Observații / Referințe
A1		2.500	Sector cadastral:15 Teren neimprejmuit;

B. Partea II. Proprietari și acte

Inscrieri privitoare la dreptul de proprietate și alte drepturi reale		Referințe
12640 / 18/03/2022		
Act Normativ nr. 7, din 13/03/1996 emis de PARLAMENTUL ROMANIEI;		
B1	Intabulare, drept de PROPRIETATE, dobandit prin Lege, cota actuala 1/1, cota initiala 1/1 1) NEIDENTIFICAT NEIDENTIFICAT	A1
Act Administrativ nr. 1984, din 14/03/2022 emis de PRIMARIA COMUNEI DRAGOIESTI;		
B2	Se noteaza posesia factica in favoarea lui 1) ONUT FLORIN-GHEORGHE	A1

C. Partea III. SARCINI .

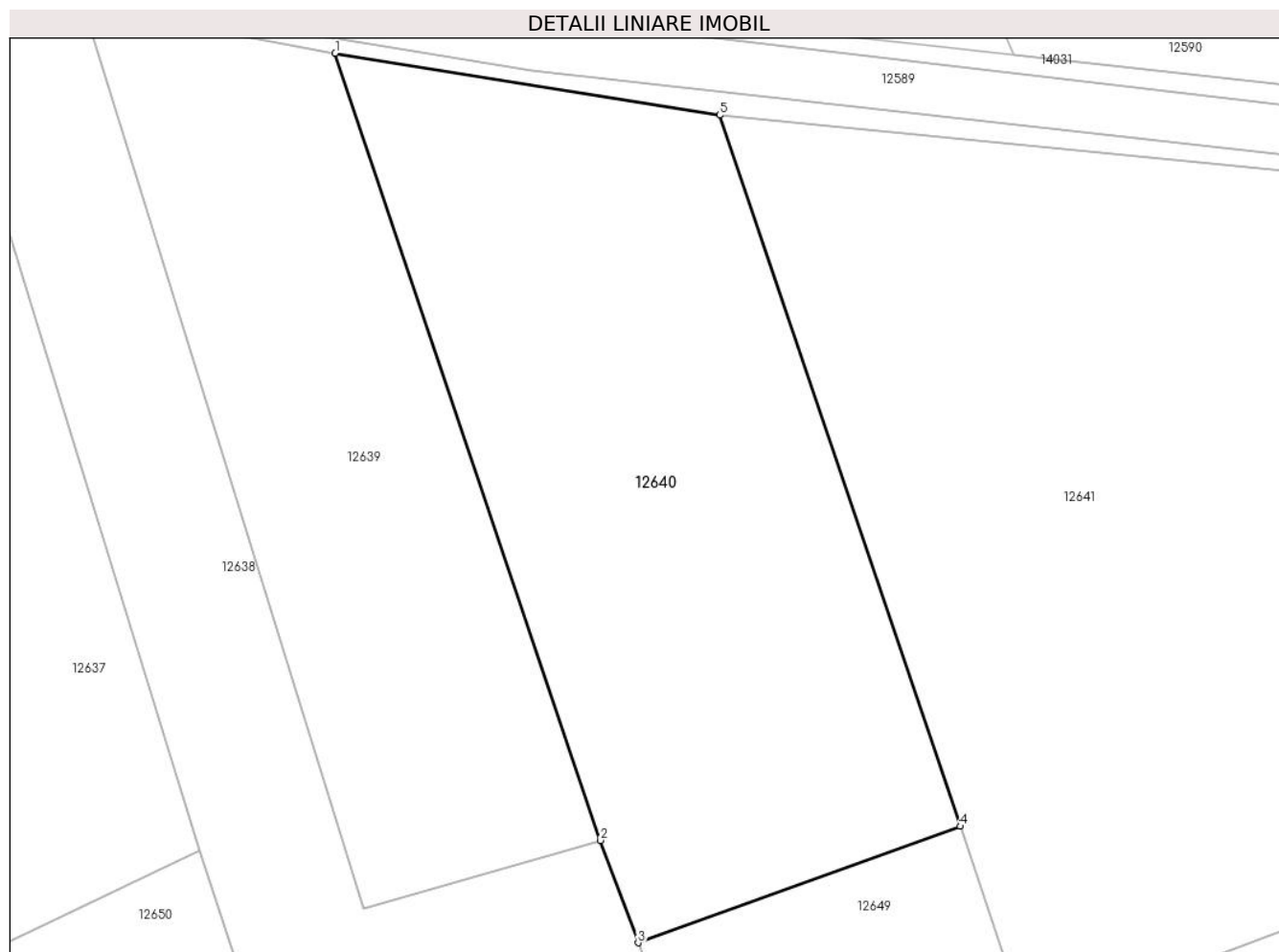
Inscrieri privind dezmembramintele dreptului de proprietate, drepturi reale de garanție și sarcini	Referințe
NU SUNT	

Anexa Nr. 1 La Partea I

Teren

Nr cadastral	Suprafața (mp)*	Observații / Referințe
	2.500	

* Suprafața este determinată în planul de proiecție Stereo 70.



Date referitoare la teren

Crt	Categorie folosință	Intravilan	Suprafața (mp)	Tarla	Parcelă	Nr. topo	Observații / Referințe
1	arabil	DA	2.500	-	-	-	

Lungime Segmente

1) Valorile lungimilor segmentelor sunt obținute din proiecție în plan.

Punct început	X / Y	Punct sfârșit	X / Y	Lungime segment (** (m)
1	582.813,613 671.810,989	2	582.838,21 671.738,101	76.926
2	582.838,21 671.738,101	3	582.841,679 671.728,626	10.09
3	582.841,679 671.728,626	4	582.871,53 671.739,405	31.738
4	582.871,53 671.739,405	5	582.849,243 671.805,266	69.53
5	582.849,243 671.805,266	1	582.813,613 671.810,989	36.087

**** Lungimile segmentelor sunt determinate în planul de proiecție Stereo 70 și sunt rotunjite la 1 milimetru.**

***** Distanța dintre puncte este formată din segmente cumulate ce sunt mai mici decât valoarea 1 milimetru.**

**DATE DESPRE IMOBILUL NR. 12641**

Oficiul de Cadastru și Publicitate Imobiliară SUCEAVA
 Biroul de Cadastru și Publicitate Imobiliară Gura Humorului

A. Partea I. Descrierea imobilului

TEREN Intravilan

Adresa: Loc. Dragoiesti, Str Fora, Jud. Suceava

Nr. Crt	Nr cadastral Nr. topografic	Suprafața* (mp)	Observații / Referințe
A1	34120	3.800	Sector cadastral:15 Teren neimprejmuit;

B. Partea II. Proprietari și acte

Inscrieri privitoare la dreptul de proprietate și alte drepturi reale	Referințe
908 / 20/01/2022	
Act Notarial nr. 2944, din 25/06/2019 emis de BIN LACRAMIOARA GABRIELA PELEPCO;	
B1	A1
Intabulare, drept de PROPRIETATE, dobandit prin lesire Din Indiviziune, cota actuala 1/1, cota initiala 1/1	
1) ONUT CONSTANTIN	

C. Partea III. SARCINI .

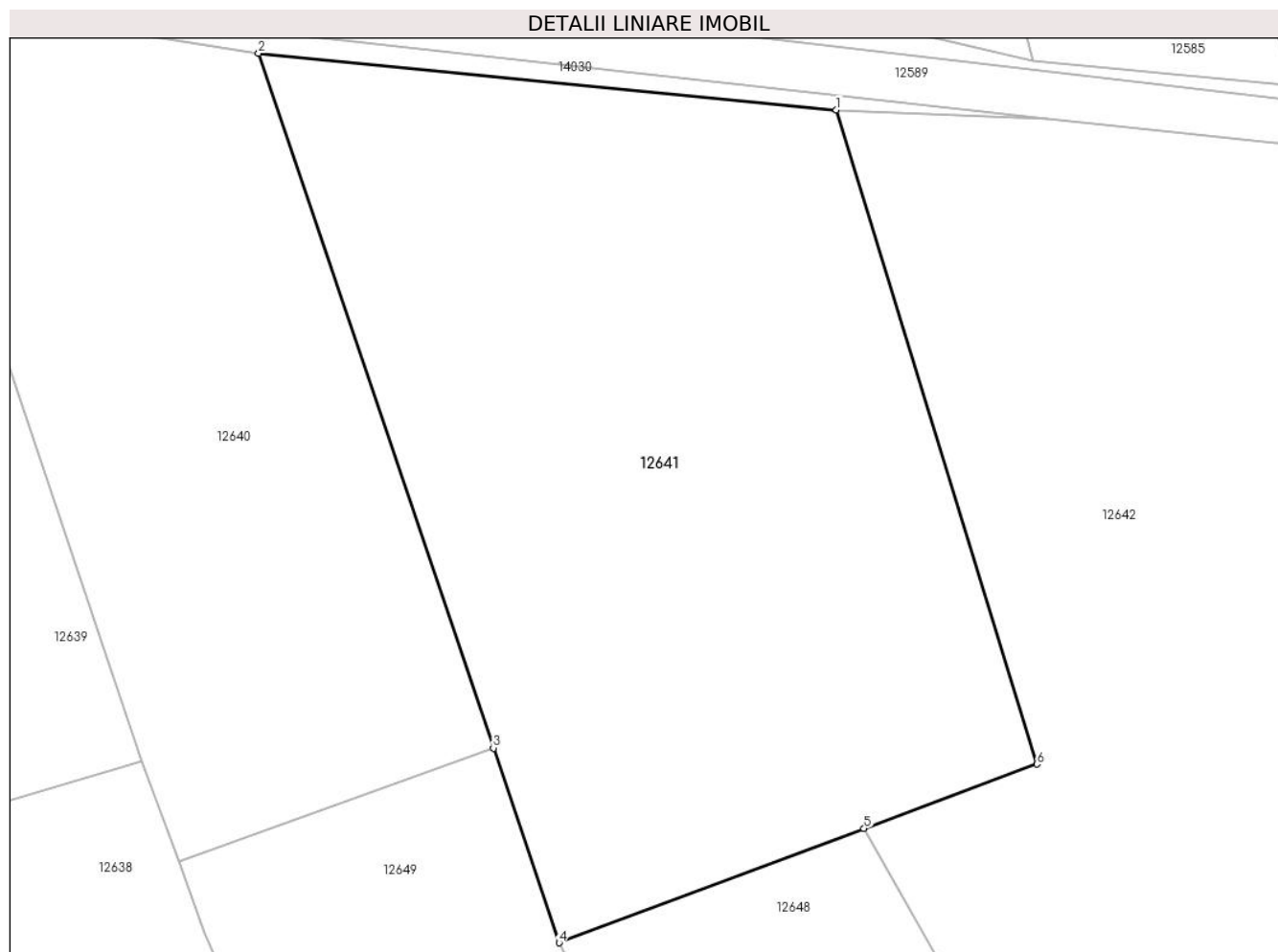
Inscrieri privind dezmembramintele dreptului de proprietate, drepturi reale de garanție și sarcini	Referințe
NU SUNT	

Anexa Nr. 1 La Partea I

Teren

Nr cadastral	Suprafața (mp)*	Observații / Referințe
34120	3.800	

* Suprafața este determinată în planul de proiecție Stereo 70.



Date referitoare la teren

Crt	Categorie folosință	Intravilan	Suprafața (mp)	Tarla	Parcelă	Nr. topo	Observații / Referințe
1	arabil	DA	3.800	-	-	-	

Lungime Segmente

1) Valorile lungimilor segmentelor sunt obținute din proiecție în plan.

Punct început	X / Y	Punct sfârșit	X / Y	Lungime segment (** (m)
1	582.904,053 671.799,9	2	582.849,243 671.805,266	55.072
2	582.849,243 671.805,266	3	582.871,53 671.739,405	69.53
3	582.871,53 671.739,405	4	582.877,777 671.720,945	19.488
4	582.877,777 671.720,945	5	582.906,692 671.731,764	30.873
5	582.906,692 671.731,764	6	582.923,078 671.737,874	17.488

Punct început	X / Y	Punct sfârșit	X / Y	Lungime segment (** (m)
6	582.923,078 671.737,874	1	582.904,053 671.799,9	64.878

** Lungimile segmentelor sunt determinate în planul de proiecție Stereo 70 și sunt rotunjite la 1 milimetru.

*** Distanța dintre puncte este formată din segmente cumulate ce sunt mai mici decât valoarea 1 milimetru.

**DATE DESPRE IMOBILUL NR. 12642**

Oficiul de Cadastru și Publicitate Imobiliară SUCEAVA
Biroul de Cadastru și Publicitate Imobiliară Gura Humorului

A. Partea I. Descrierea imobilului

TEREN Intravilan

Adresa: Loc. Dragoiesti, Str Fora, Nr. 53, Jud. Suceava

Nr. Crt	Nr cadastral Nr. topografic	Suprafața* (mp)	Observații / Referințe
A1		10.800	Sector cadastral:15 Teren neimprijmit;

Construcții

Crt	Nr cadastral Nr. topografic	Adresa	Observații / Referințe
A1.1		Loc. Dragoiesti, Str Fora, Nr. 53, Jud. Suceava	Nr. niveluri:1; S. construita la sol:96 mp; S. construita desfasurata:96 mp; LOCUINTA
A1.2		Loc. Dragoiesti, Str Fora, Nr. 53, Jud. Suceava	Nr. niveluri:1; S. construita la sol:30 mp; S. construita desfasurata:30 mp; ANEXA
A1.3		Loc. Dragoiesti, Str Fora, Nr. 53, Jud. Suceava	Nr. niveluri:1; S. construita la sol:173 mp; S. construita desfasurata:173 mp; ANEXA
A1.4		Loc. Dragoiesti, Str Fora, Nr. 53, Jud. Suceava	Nr. niveluri:1; S. construita la sol:29 mp; S. construita desfasurata:29 mp; ANEXA

B. Partea II. Proprietari și acte

Inscrieri privitoare la dreptul de proprietate și alte drepturi reale	Referințe
12642 / 18/03/2022	
Act Normativ nr. 7, din 13/03/1996 emis de PARLAMENTUL ROMANIEI;	
B1	Intabulare, drept de PROPRIETATE, dobandit prin Lege, cota actuala 1/1, cota initiala 1/1 1) NEIDENTIFICAT NEIDENTIFICAT
Act Administrativ nr. 1973, din 14/03/2022 emis de PRIMARIA COMUNEI DRAGOIESTI;	
B2	Se noteaza posesia factica in favoare lui 1) RUSU MINODORA
Act Administrativ nr. 2526, din 31/03/2022 emis de PRIMARIA COMUNEI DRAGOIESTI;	
B3	Intabulare, drept de PROPRIETATE, dobandit prin Lege, cota actuala 1/1, cota initiala 1/1 1) RUSU MINODORA

C. Partea III. SARCINI .

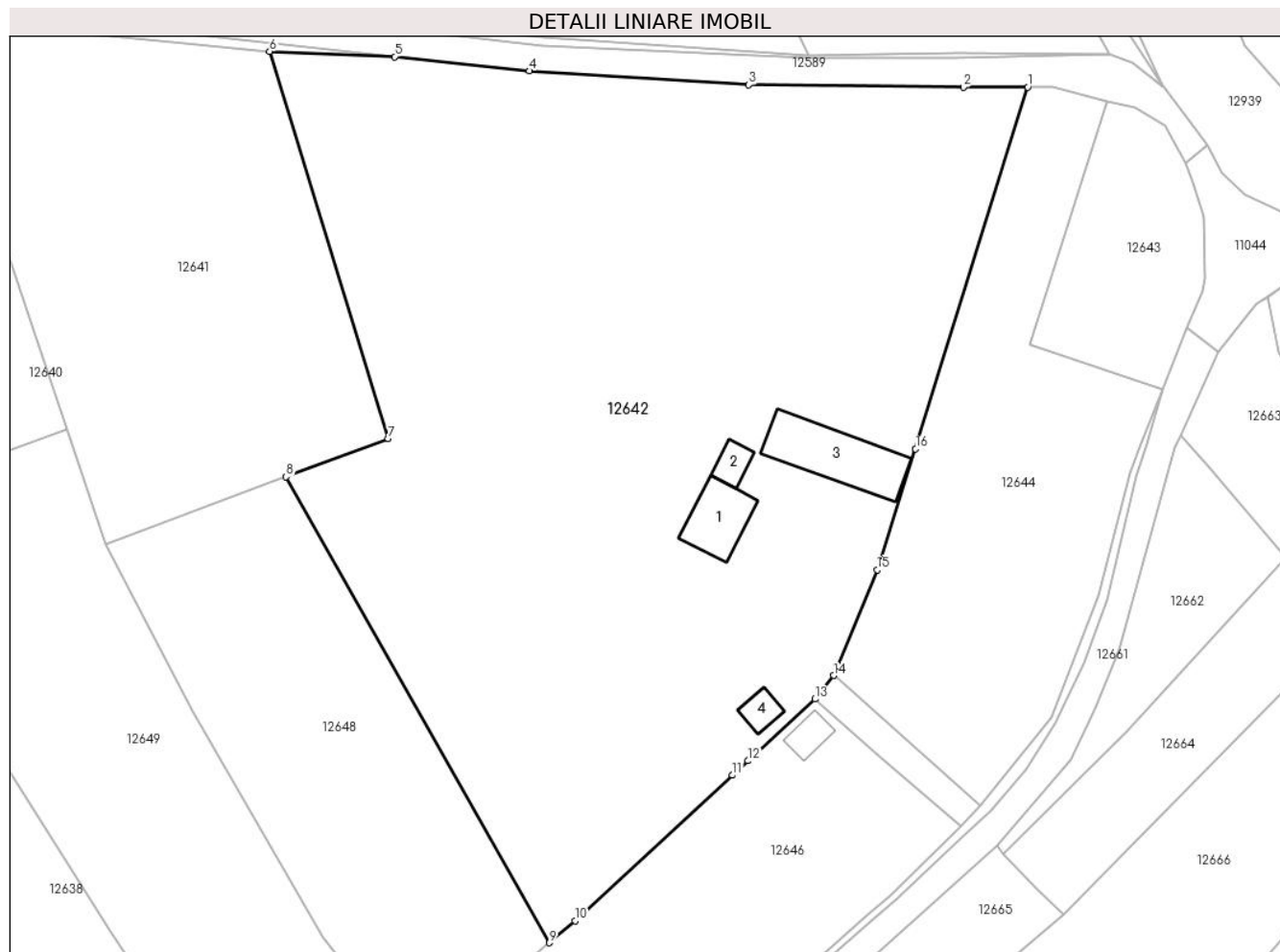
Inscrieri privind dezmembramintele dreptului de proprietate, drepturi reale de garanție și sarcini	Referințe
NU SUNT	

Anexa Nr. 1 La Partea I

Teren

Nr cadastral	Suprafața (mp)*	Observații / Referințe
	10.800	

* Suprafața este determinată în planul de proiecție Stereo 70.



Date referitoare la teren

Crt	Categorie folosință	Intra vilan	Suprafața (mp)	Tarla	Parcelă	Nr. topo	Observații / Referințe
1	curți constructii	DA	1.092	-	-	-	
2	arabil	DA	9.708	-	-	-	

Date referitoare la construcții

Crt	Număr	Destinație construcție	Supraf. (mp)	Situație juridică	Observații / Referințe
A1.1		construcții de locuințe	96	Cu acte	Nr. niveluri:1; S. construita la sol:96 mp; S. construita desfasurata:96 mp; LOCUINTA
A1.2		construcții anexa	30	Cu acte	Nr. niveluri:1; S. construita la sol:30 mp; S. construita desfasurata:30 mp; ANEXA
A1.3		construcții anexa	173	Cu acte	Nr. niveluri:1; S. construita la sol:173 mp; S. construita desfasurata:173 mp; ANEXA
A1.4		construcții anexa	29	Cu acte	Nr. niveluri:1; S. construita la sol:29 mp; S. construita desfasurata:29 mp; ANEXA

Lungime Segmente

1) Valorile lungimilor segmentelor sunt obținute din proiecție în plan.

Punct început	X / Y	Punct sfârșit	X / Y	Lungime segment (** (m)
---------------	-------	---------------	-------	-------------------------

Punct început	X / Y	Punct sfârșit	X / Y	Lungime segment (** (m)
1	583.025,62 671.794,185	2	583.015,311 671.794,168	10.309
2	583.015,311 671.794,168	3	582.980,884 671.794,542	34.429
3	582.980,884 671.794,542	4	582.945,725 671.796,786	35.231
4	582.945,725 671.796,786	5	582.924,103 671.799,053	21.741
5	582.924,103 671.799,053	6	582.904,053 671.799,9	20.068
6	582.904,053 671.799,9	7	582.923,078 671.737,874	64.878
7	582.923,078 671.737,874	8	582.906,692 671.731,764	17.488
8	582.906,692 671.731,764	9	582.948,884 671.657,134	85.731
9	582.948,884 671.657,134	10	582.953,021 671.660,678	5.447
10	582.953,021 671.660,678	11	582.978,267 671.683,971	34.35
11	582.978,267 671.683,971	12	582.980,76 671.686,271	3.392
12	582.980,76 671.686,271	13	582.991,497 671.696,177	14.609
13	582.991,497 671.696,177	14	582.994,48 671.699,94	4.802
14	582.994,48 671.699,94	15	583.001,467 671.716,84	18.287
15	583.001,467 671.716,84	16	583.007,648 671.736,229	20.35
16	583.007,648 671.736,229	1	583.025,62 671.794,185	60.679

** Lungimile segmentelor sunt determinate în planul de proiecție Stereo 70 și sunt rotunjite la 1 milimetru.

*** Distanța dintre puncte este formată din segmente cumulate ce sunt mai mici decât valoarea 1 milimetru.

**DATE DESPRE IMOBILUL NR. 12643**

Oficiul de Cadastru și Publicitate Imobiliară SUCEAVA
 Biroul de Cadastru și Publicitate Imobiliară Gura Humorului

A. Partea I. Descrierea imobilului

TEREN Intravilan

Adresa: Loc. Dragoiesti, Str Fora, Jud. Suceava

Nr. Crt	Nr cadastral Nr. topografic	Suprafața* (mp)	Observații / Referințe
A1		838	Sector cadastral:15 Teren neimprejmuit;

B. Partea II. Proprietari și acte

Inscrieri privitoare la dreptul de proprietate și alte drepturi reale		Referințe
12643 / 18/03/2022		
Act Normativ nr. 7, din 13/03/1996 emis de PARLAMENTUL ROMANIEI;		
B1	Inscrierea provizorie, drept de PROPRIETATE, dobandit prin Lege, cota actuala 1/1, cota initiala 1/1 1) COMUNA DRAGOIESTI, CIF:4441190	A1

C. Partea III. SARCINI .

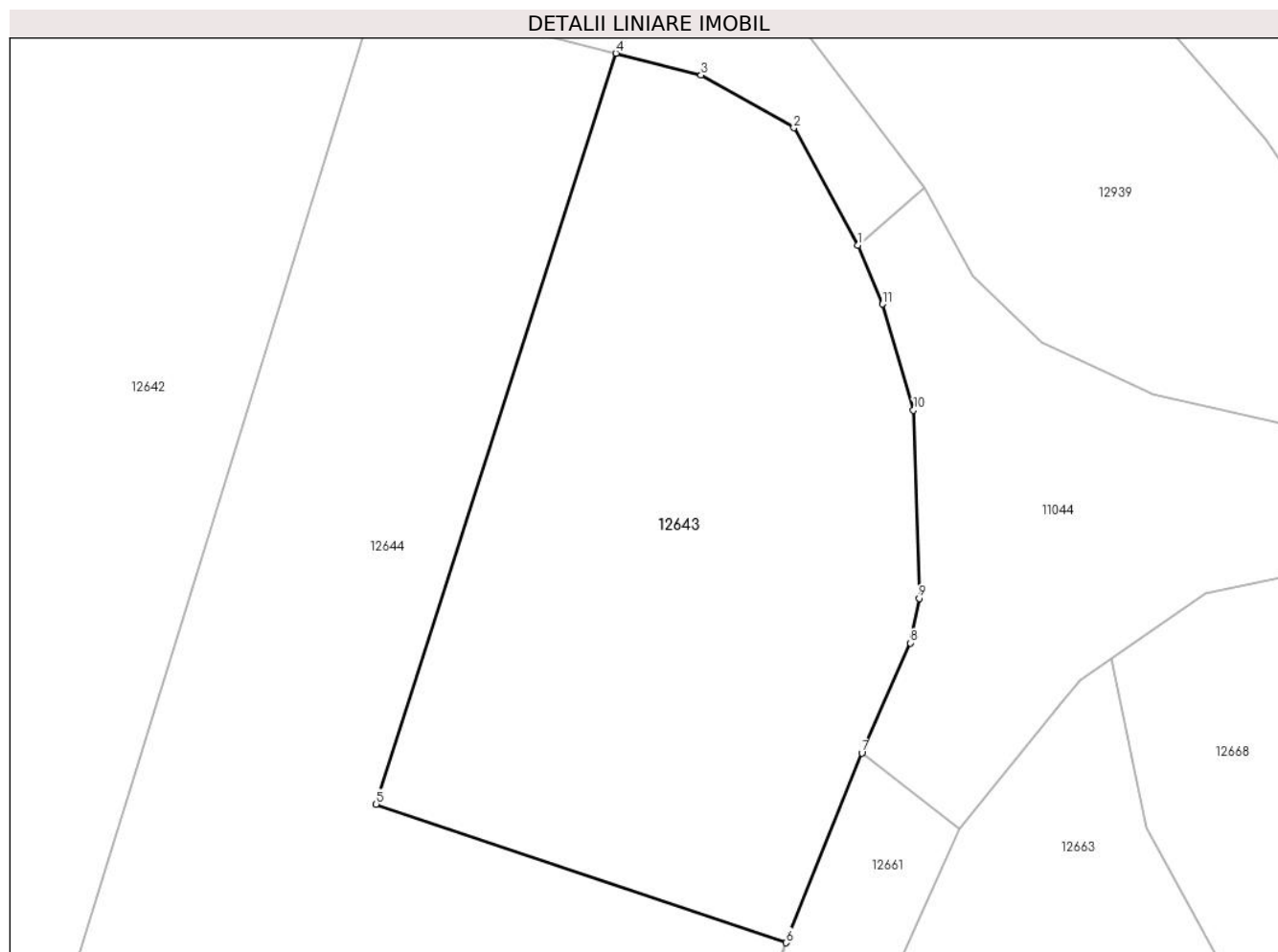
Inscrieri privind dezmembramintele dreptului de proprietate, drepturi reale de garanție și sarcini	Referințe
NU SUNT	

Anexa Nr. 1 La Partea I

Teren

Nr cadastral	Suprafața (mp)*	Observații / Referințe
	838	

* Suprafața este determinată în planul de proiecție Stereo 70.



Date referitoare la teren

Crt	Categorie folosință	Intravilan	Suprafața (mp)	Tarla	Parcelă	Nr. topo	Observații / Referințe
1	arabil	DA	838	-	-	-	

Lungime Segmente

1) Valorile lungimilor segmentelor sunt obținute din proiecție în plan.

Punct început	X / Y	Punct sfârșit	X / Y	Lungime segment (** (m)
1	583.050,901 671.781,994	2	583.047,57 671.788,09	6.947
2	583.047,57 671.788,09	3	583.042,753 671.790,826	5.54
3	583.042,753 671.790,826	4	583.038,334 671.791,961	4.562
4	583.038,334 671.791,961	5	583.025,884 671.753,008	40.894
5	583.025,884 671.753,008	6	583.047,173 671.745,816	22.471

Punct început	X / Y	Punct sfârșit	X / Y	Lungime segment (** (m)
6	583.047,173 671.745,816	7	583.051,098 671.755,666	10.603
7	583.051,098 671.755,666	8	583.053,615 671.761,369	6.234
8	583.053,615 671.761,369	9	583.054,074 671.763,682	2.358
9	583.054,074 671.763,682	10	583.053,777 671.773,445	9.768
10	583.053,777 671.773,445	11	583.052,18 671.778,948	5.73
11	583.052,18 671.778,948	1	583.050,901 671.781,994	3.304

** Lungimile segmentelor sunt determinate în planul de proiecție Stereo 70 și sunt rotunjite la 1 milimetru.

*** Distanța dintre puncte este formată din segmente cumulate ce sunt mai mici decât valoarea 1 milimetru.

**DATE DESPRE IMOBILUL NR. 12644**

Oficiul de Cadastru și Publicitate Imobiliară SUCEAVA
Biroul de Cadastru și Publicitate Imobiliară Gura Humorului

A. Partea I. Descrierea imobilului

TEREN Intravilan

Adresa: Loc. Dragoiesti, Str Fora, Jud. Suceava

Nr. Crt	Nr cadastral Nr. topografic	Suprafața* (mp)	Observații / Referințe
A1	31022	2.800	Sector cadastral:15 Teren neimprejmit;

B. Partea II. Proprietari și acte

Inscrieri privitoare la dreptul de proprietate și alte drepturi reale		Referințe
2160 / 12/02/2016		
Act Normativ nr. 7, din 13/03/1996 emis de PARLAMENTUL ROMANIEI;		
B1	Intabulare, drept de PROPRIETATE, dobândit prin Lege, cota actuala 1/1, cota initiala 1/1 1) NEIDENTIFICAT NEIDENTIFICAT	A1
Act Notarial nr. 436, din 08/02/2016 emis de SPN OVIDIU BUSUIOC-ANA-ELENA BUSUIOC (act administrativ nr. CERTIFICAT 299/11-01-2016 emis de PRIMARIA DRAGOIESTI; act administrativ nr. C FISCAL 299/12-02-2016 emis de PRIMARIA DRAGOIESTI);		
B2	Se noteaza posesia factica in favoarea lui 1) RUSU GHEORGHE , casatorit cu 2) RUSU MINODORA	A1

C. Partea III. SARCINI .

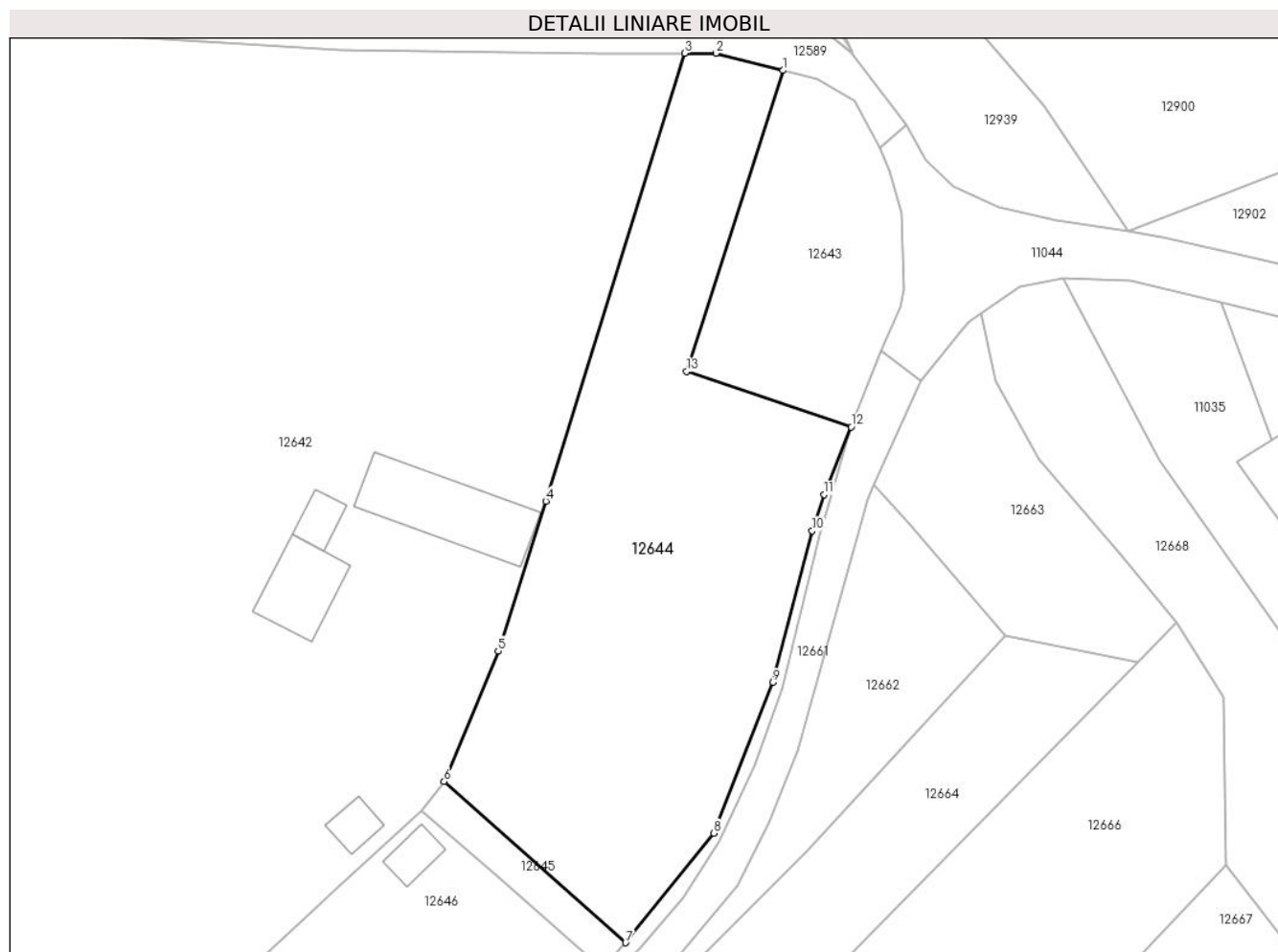
Inscrieri privind dezmembramintele dreptului de proprietate, drepturi reale de garanție și sarcini	Referințe
NU SUNT	

Anexa Nr. 1 La Partea I

Teren

Nr cadastral	Suprafața (mp)*	Observații / Referințe
31022	2.800	

* Suprafața este determinată în planul de proiecție Stereo 70.



Date referitoare la teren

Crt	Categorie folosință	Intravilan	Suprafața (mp)	Tarla	Parcelă	Nr. topo	Observații / Referințe
1	arabil	DA	2.800	-	-	-	

Lungime Segmente

1) Valorile lungimilor segmentelor sunt obținute din proiecție în plan.

Punct început	X / Y	Punct sfârșit	X / Y	Lungime segment (** (m)
1	583.038,334 671.791,961	2	583.029,657 671.794,191	8.959
2	583.029,657 671.794,191	3	583.025,62 671.794,185	4.037
3	583.025,62 671.794,185	4	583.007,648 671.736,229	60.679
4	583.007,648 671.736,229	5	583.001,467 671.716,84	20.35
5	583.001,467 671.716,84	6	582.994,48 671.699,94	18.287

Punct început	X / Y	Punct sfârșit	X / Y	Lungime segment (** (m)
6	582.994,48 671.699,94	7	583.017,97 671.679,07	31.422
7	583.017,97 671.679,07	8	583.029,395 671.693,245	18.206
8	583.029,395 671.693,245	9	583.037,048 671.712,753	20.955
9	583.037,048 671.712,753	10	583.042,115 671.732,409	20.299
10	583.042,115 671.732,409	11	583.043,683 671.737,056	4.904
11	583.043,683 671.737,056	12	583.047,173 671.745,816	9.43
12	583.047,173 671.745,816	13	583.025,884 671.753,008	22.471
13	583.025,884 671.753,008	1	583.038,334 671.791,961	40.894

** Lungimile segmentelor sunt determinate în planul de proiecție Stereo 70 și sunt rotunjite la 1 milimetru.

*** Distanța dintre puncte este formată din segmente cumulate ce sunt mai mici decât valoarea 1 milimetru.

**DATE DESPRE IMOBILUL NR. 12645**

Oficiul de Cadastru și Publicitate Imobiliară SUCEAVA
Biroul de Cadastru și Publicitate Imobiliară Gura Humorului

A. Partea I. Descrierea imobilului

TEREN Intravilan

Adresa: Loc. Dragoiesti, Str Fora, Jud. Suceava

Nr. Crt	Nr cadastral Nr. topografic	Suprafața* (mp)	Observații / Referințe
A1		146	Sector cadastral:15 Teren neimprejmuit;

B. Partea II. Proprietari și acte

Inscrieri privitoare la dreptul de proprietate și alte drepturi reale		Referințe
12645 / 18/03/2022		
Act Normativ nr. 7, din 13/03/1996 emis de PARLAMENTUL ROMANIEI;		
B1	Inscrierea provizorie, drept de PROPRIETATE, dobandit prin Lege, cota actuala 1/1, cota initiala 1/1 1) COMUNA DRAGOIESTI, CIF:4441190	A1

C. Partea III. SARCINI .

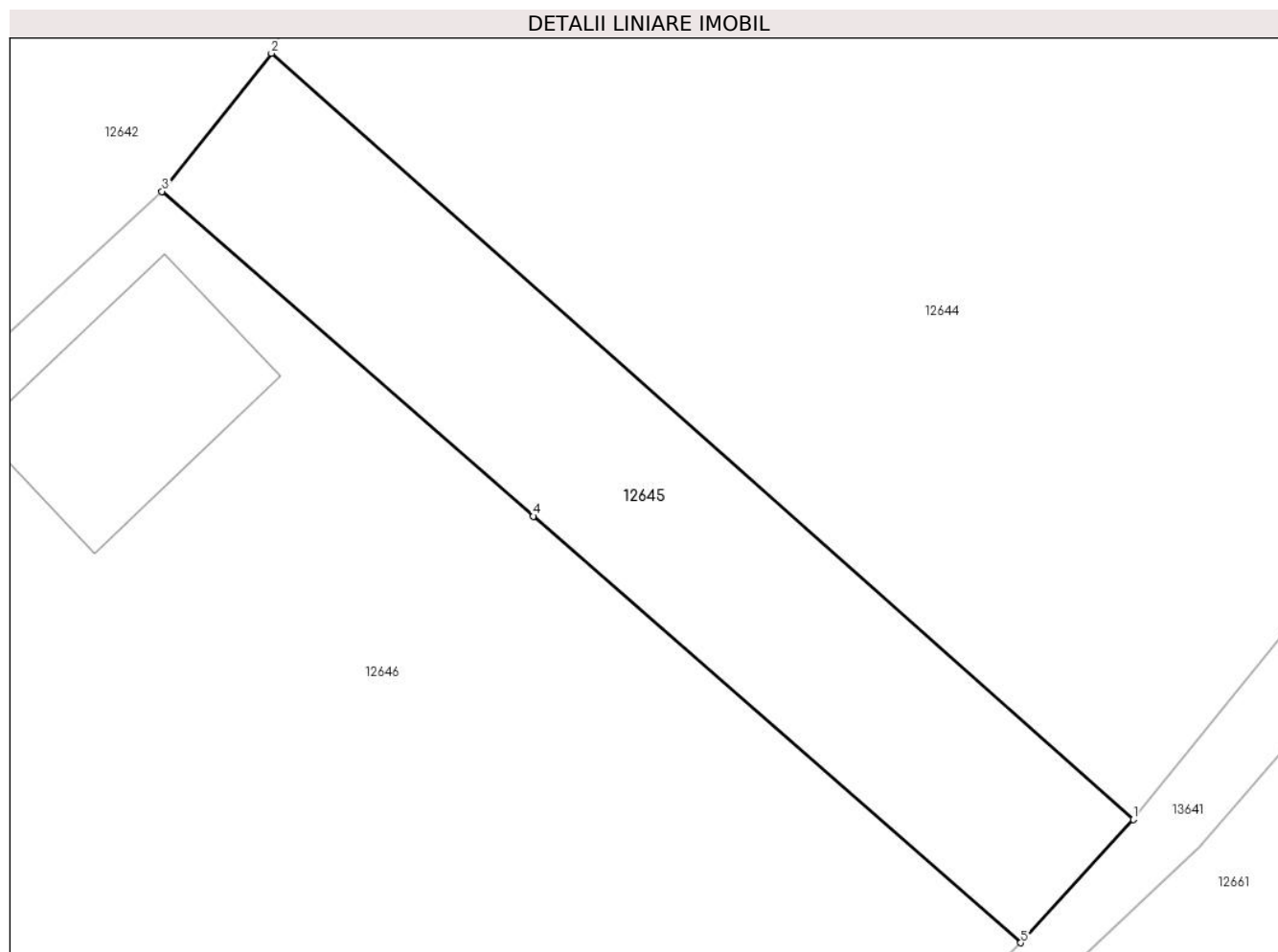
Inscrieri privind dezmembramintele dreptului de proprietate, drepturi reale de garanție și sarcini	Referințe
NU SUNT	

Anexa Nr. 1 La Partea I

Teren

Nr cadastral	Suprafața (mp)*	Observații / Referințe
	146	

* Suprafața este determinată în planul de proiecție Stereo 70.



Date referitoare la teren

Crt	Categorie folosință	Intravilan	Suprafața (mp)	Tarla	Parcelă	Nr. topo	Observații / Referințe
1	drum	DA	146	-	-	-	

Lungime Segmente

1) Valorile lungimilor segmentelor sunt obținute din proiecție în plan.

Punct început	X / Y	Punct sfârșit	X / Y	Lungime segment (** (m)
1	583.017,97 671.679,07	2	582.994,48 671.699,94	31.422
2	582.994,48 671.699,94	3	582.991,497 671.696,177	4.802
3	582.991,497 671.696,177	4	583.001,618 671.687,328	13.444
4	583.001,618 671.687,328	5	583.014,908 671.675,709	17.653
5	583.014,908 671.675,709	1	583.017,97 671.679,07	4.547

**** Lungimile segmentelor sunt determinate în planul de proiecție Stereo 70 și sunt rotunjite la 1 milimetru.**

***** Distanța dintre puncte este formată din segmente cumulate ce sunt mai mici decât valoarea 1 milimetru.**

**DATE DESPRE IMOBILUL NR. 12646**

Oficiul de Cadastru și Publicitate Imobiliară SUCEAVA
Biroul de Cadastru și Publicitate Imobiliară Gura Humorului

A. Partea I. Descrierea imobilului

TEREN Intravilan

Adresa: Loc. Dragoiesti, Str Fora, Nr. 51, Jud. Suceava

Nr. Crt	Nr cadastral Nr. topografic	Suprafața* (mp)	Observații / Referințe
A1	30038	2.500	Sector cadastral:15 Teren neimprejmuit;

Construcții

Crt	Nr cadastral Nr. topografic	Adresa	Observații / Referințe
A1.1	30038-C1	Loc. Dragoiesti, Str Fora, Nr. 51, Jud. Suceava	Nr. niveluri:1; S. construita la sol:32 mp;

B. Partea II. Proprietari și acte

Inscrieri privitoare la dreptul de proprietate și alte drepturi reale		Referințe
21241 / 07/12/2022		
Act Notarial nr. 4473, din 06/12/2022 emis de Pelepco Lacramioara Gabriela;		
B7	Intabulare, drept de PROPRIETATE bun comun in dev. cu titlu de cumparare, dobandit prin Conventie, cota actuala 1/1, cota initiala 1/1 1) ONUȚ FLORIN-GHEORGHE 2) ONUȚ ELENA	A1, A1.1

C. Partea III. SARCINI .

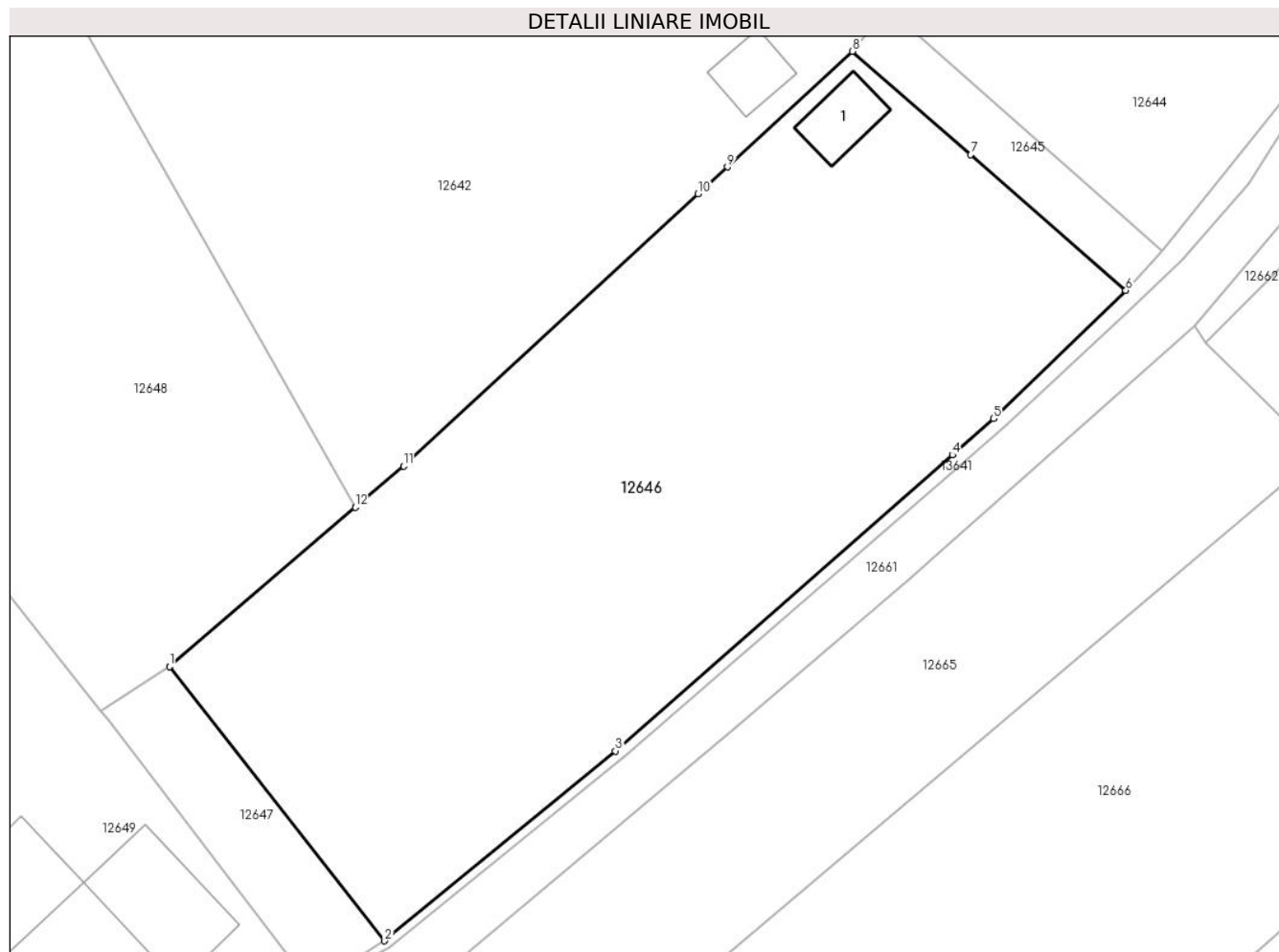
Inscrieri privind dezmembramintele dreptului de proprietate, drepturi reale de garanție și sarcini	Referințe
NU SUNT	

Anexa Nr. 1 La Partea I

Teren

Nr cadastral	Suprafața (mp)*	Observații / Referințe
30038	2.500	

* Suprafața este determinată în planul de proiecție Stereo 70.



Date referitoare la teren

Crt	Categorie folosință	Intravilan	Suprafața (mp)	Tarla	Parcelă	Nr. topo	Observații / Referințe
1	curți constructii	DA	600	-	-	-	
2	arabil	DA	1.900	-	-	-	

Date referitoare la construcții

Crt	Număr	Destinație construcție	Supraf. (mp)	Situație juridică	Observații / Referințe
A1.1	30038-C1	construcții de locuințe	32	Cu acte	Nr. niveluri:1; S. construita la sol:32 mp;

Lungime Segmente

1) Valorile lungimilor segmentelor sunt obținute din proiecție în plan.

Punct început	X / Y	Punct sfârșit	X / Y	Lungime segment (** (m)
1	582.932,97 671.643,503	2	582.951,408 671.620,016	29.86
2	582.951,408 671.620,016	3	582.971,164 671.636,28	25.589
3	582.971,164 671.636,28	4	583.000,054 671.661,623	38.43

Punct început	X / Y	Punct sfârșit	X / Y	Lungime segment (** (m)
4	583.000,054 671.661,623	5	583.003,588 671.664,723	4.701
5	583.003,588 671.664,723	6	583.014,908 671.675,709	15.774
6	583.014,908 671.675,709	7	583.001,618 671.687,328	17.653
7	583.001,618 671.687,328	8	582.991,497 671.696,177	13.444
8	582.991,497 671.696,177	9	582.980,76 671.686,271	14.609
9	582.980,76 671.686,271	10	582.978,267 671.683,971	3.392
10	582.978,267 671.683,971	11	582.953,021 671.660,678	34.35
11	582.953,021 671.660,678	12	582.948,884 671.657,134	5.447
12	582.948,884 671.657,134	1	582.932,97 671.643,503	20.954

** Lungimile segmentelor sunt determinate în planul de proiecție Stereo 70 și sunt rotunjite la 1 milimetru.

*** Distanța dintre puncte este formată din segmente cumulate ce sunt mai mici decât valoarea 1 milimetru.

**DATE DESPRE IMOBILUL NR. 12647**

Oficiul de Cadastru și Publicitate Imobiliară SUCEAVA
Biroul de Cadastru și Publicitate Imobiliară Gura Humorului

A. Partea I. Descrierea imobilului

TEREN Intravilan

Adresa: Loc. Dragoiesti, Str Fora, Jud. Suceava

Nr. Crt	Nr cadastral Nr. topografic	Suprafața* (mp)	Observații / Referințe
A1		213	Sector cadastral:15 Teren neimprejmuit;

B. Partea II. Proprietari și acte

Inscrieri privitoare la dreptul de proprietate și alte drepturi reale		Referințe
12647 / 18/03/2022		
Act Normativ nr. 7, din 13/03/1996 emis de PARLAMENTUL ROMANIEI;		
B1	Inscrierea provizorie, drept de PROPRIETATE, dobandit prin Lege, cota actuala 1/1, cota initiala 1/1 1) COMUNA DRAGOIESTI, CIF:4441190	A1

C. Partea III. SARCINI .

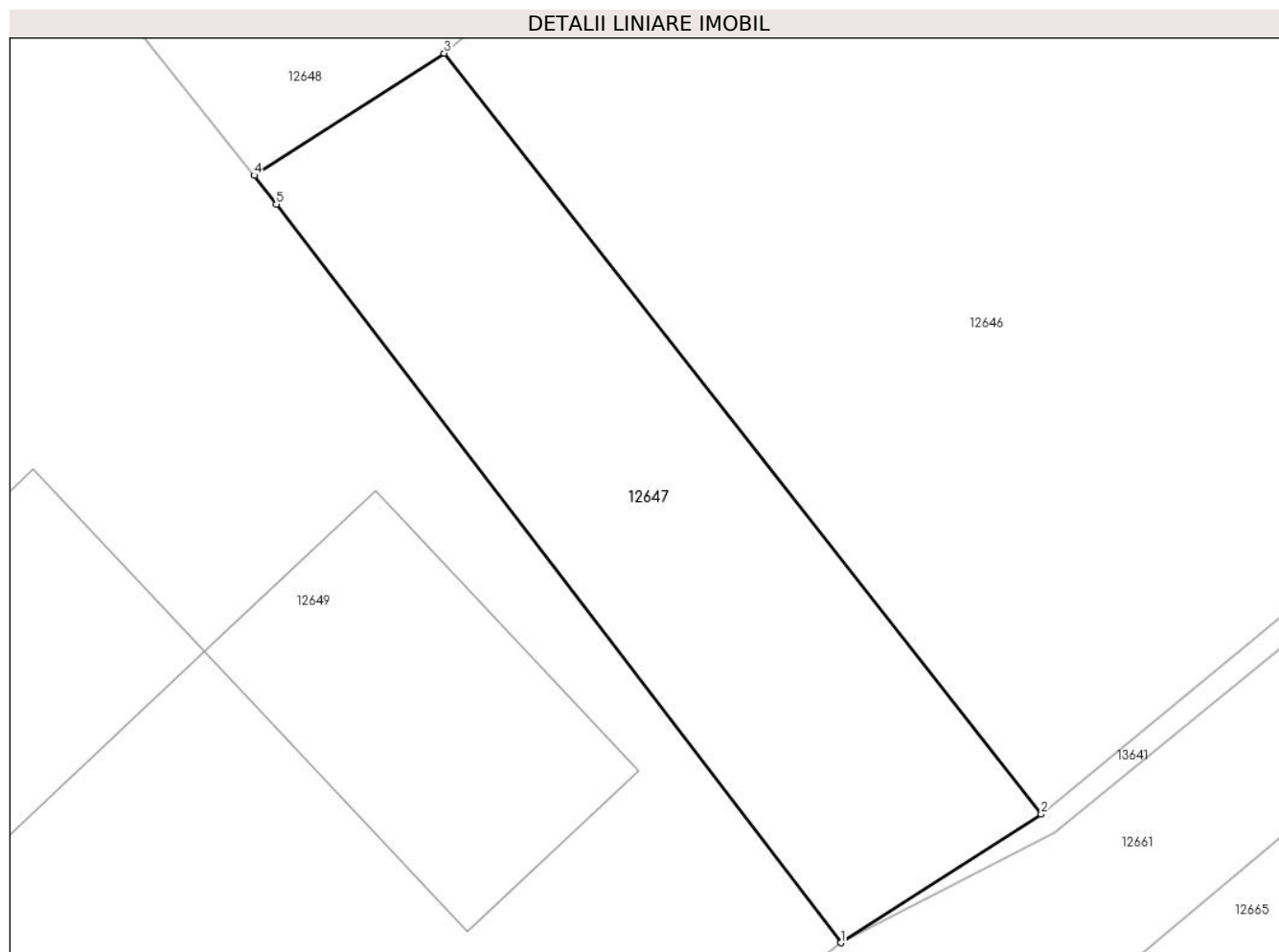
Inscrieri privind dezmembramintele dreptului de proprietate, drepturi reale de garanție și sarcini	Referințe
NU SUNT	

Anexa Nr. 1 La Partea I

Teren

Nr cadastral	Suprafața (mp)*	Observații / Referințe
	213	

* Suprafața este determinată în planul de proiecție Stereo 70.



Date referitoare la teren

Crt	Categorie folosință	Intravilan	Suprafața (mp)	Tarla	Parcelă	Nr. topo	Observații / Referințe
1	arabil	DA	213	-	-	-	

Lungime Segmente

1) Valorile lungimilor segmentelor sunt obținute din proiecție în plan.

Punct început	X / Y	Punct sfârșit	X / Y	Lungime segment (** (m)
1	582.945,22 671.616,05	2	582.951,408 671.620,016	7.35
2	582.951,408 671.620,016	3	582.932,97 671.643,503	29.86
3	582.932,97 671.643,503	4	582.927,1 671.639,737	6.974
4	582.927,1 671.639,737	5	582.927,787 671.638,839	1.131
5	582.927,787 671.638,839	1	582.945,22 671.616,05	28.692

**** Lungimile segmentelor sunt determinate în planul de proiecție Stereo 70 și sunt rotunjite la 1 milimetru.**

***** Distanța dintre puncte este formată din segmente cumulate ce sunt mai mici decât valoarea 1 milimetru.**

**DATE DESPRE IMOBILUL NR. 12648**

Oficiul de Cadastru și Publicitate Imobiliară SUCEAVA
Biroul de Cadastru și Publicitate Imobiliară Gura Humorului

A. Partea I. Descrierea imobilului

TEREN Intravilan

Adresa: Loc. Dragoiesti, Jud. Suceava

Nr. Crt	Nr cadastral Nr. topografic	Suprafața* (mp)	Observații / Referințe
A1	30954	2.800	Sector cadastral:15 Teren neimprejmuit;

B. Partea II. Proprietari și acte

Inscrieri privitoare la dreptul de proprietate și alte drepturi reale		Referințe
2309 / 17/02/2016		
Act Notarial nr. 583, din 16/02/2016 emis de BIN Negura Adina Loredana;		
B1	Intabulare, drept de PROPRIETATE, dobândit prin Conventie, cota actuala 1/1, cota initiala 1/1 1) RUSU GHEORGHE, casatorit cu 2) RUSU MINODORA	A1

C. Partea III. SARCINI .

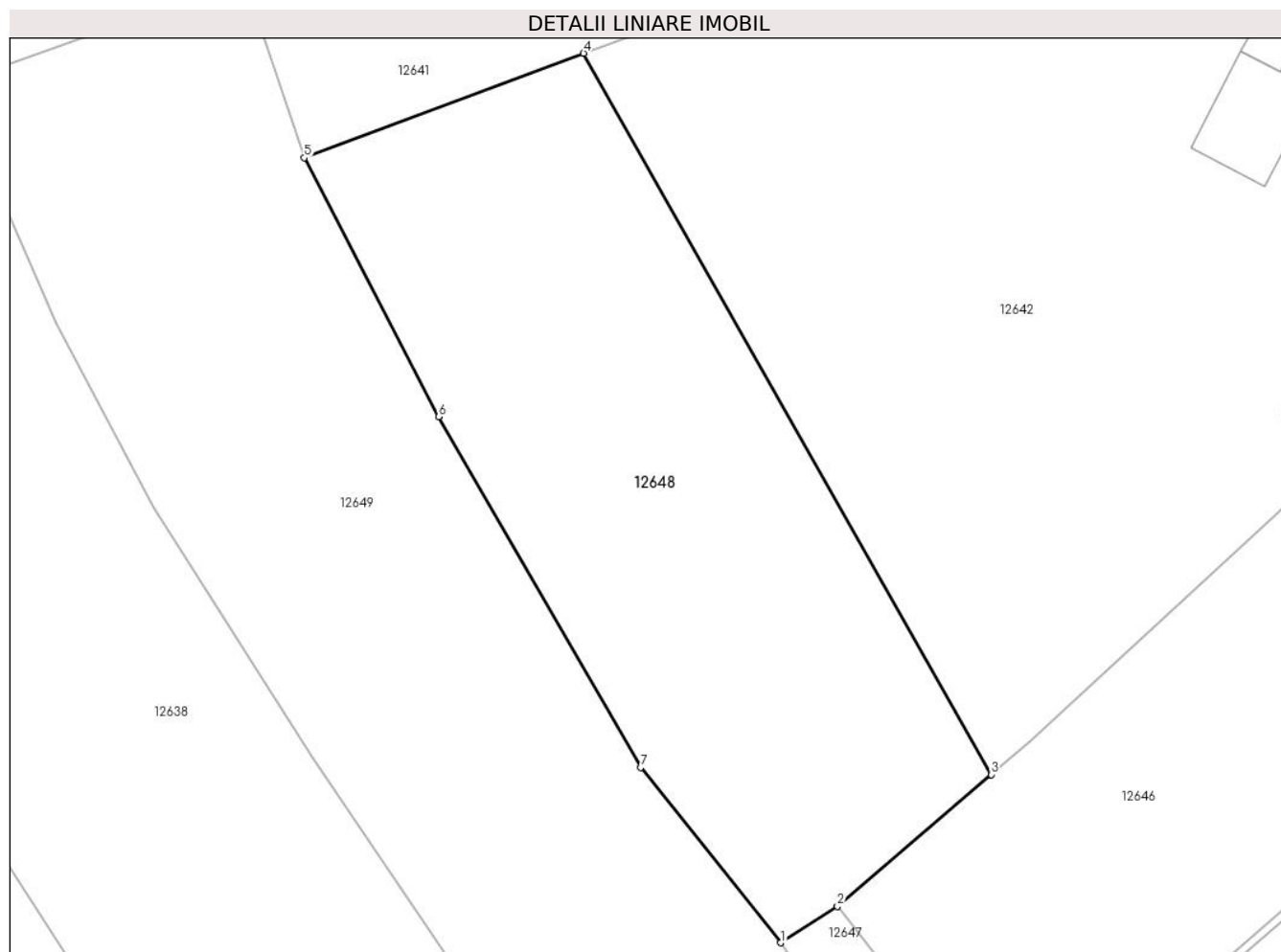
Inscrieri privind dezmembramintele dreptului de proprietate, drepturi reale de garanție și sarcini	Referințe
NU SUNT	

Anexa Nr. 1 La Partea I

Teren

Nr cadastral	Suprafața (mp)*	Observații / Referințe
30954	2.800	

* Suprafața este determinată în planul de proiecție Stereo 70.



Date referitoare la teren

Crt	Categorie folosință	Intravilan	Suprafața (mp)	Tarla	Parcelă	Nr. topo	Observații / Referințe
1	arabil	DA	2.800	-	-	-	

Lungime Segmente

1) Valorile lungimilor segmentelor sunt obținute din proiecție în plan.

Punct început	X / Y	Punct sfârșit	X / Y	Lungime segment (** (m)
1	582.927,1 671.639,737	2	582.932,97 671.643,503	6.974
2	582.932,97 671.643,503	3	582.948,884 671.657,134	20.954
3	582.948,884 671.657,134	4	582.906,692 671.731,764	85.731
4	582.906,692 671.731,764	5	582.877,777 671.720,945	30.873
5	582.877,777 671.720,945	6	582.891,675 671.694,152	30.183

Punct început	X / Y	Punct sfârșit	X / Y	Lungime segment (** (m)
6	582.891,675 671.694,152	7	582.912,602 671.657,887	41.87
7	582.912,602 671.657,887	1	582.927,1 671.639,737	23.23

** Lungimile segmentelor sunt determinate în planul de proiecție Stereo 70 și sunt rotunjite la 1 milimetru.

*** Distanța dintre puncte este formată din segmente cumulate ce sunt mai mici decât valoarea 1 milimetru.

**DATE DESPRE IMOBILUL NR. 12649**

Oficiul de Cadastru și Publicitate Imobiliară SUCEAVA
Biroul de Cadastru și Publicitate Imobiliară Gura Humorului

A. Partea I. Descrierea imobilului

TEREN Intravilan

Adresa: Loc. Dragoiesti, Str Fora, Nr. 49, Jud. Suceava

Nr. Crt	Nr cadastral Nr. topografic	Suprafața* (mp)	Observații / Referințe
A1		4.300	Sector cadastral:15 Teren neimprejmuit;

B. Partea II. Proprietari și acte

Inscrieri privitoare la dreptul de proprietate și alte drepturi reale		Referințe
12649 / 18/03/2022		
Act Normativ nr. 7, din 13/03/1996 emis de PARLAMENTUL ROMANIEI;		
B1	Inscrierea provizorie, drept de PROPRIETATE, dobandit prin Lege, cota actuala 1/1, cota initiala 1/1 1) COMUNA DRAGOIESTI, CIF:4441190	A1

C. Partea III. SARCINI .

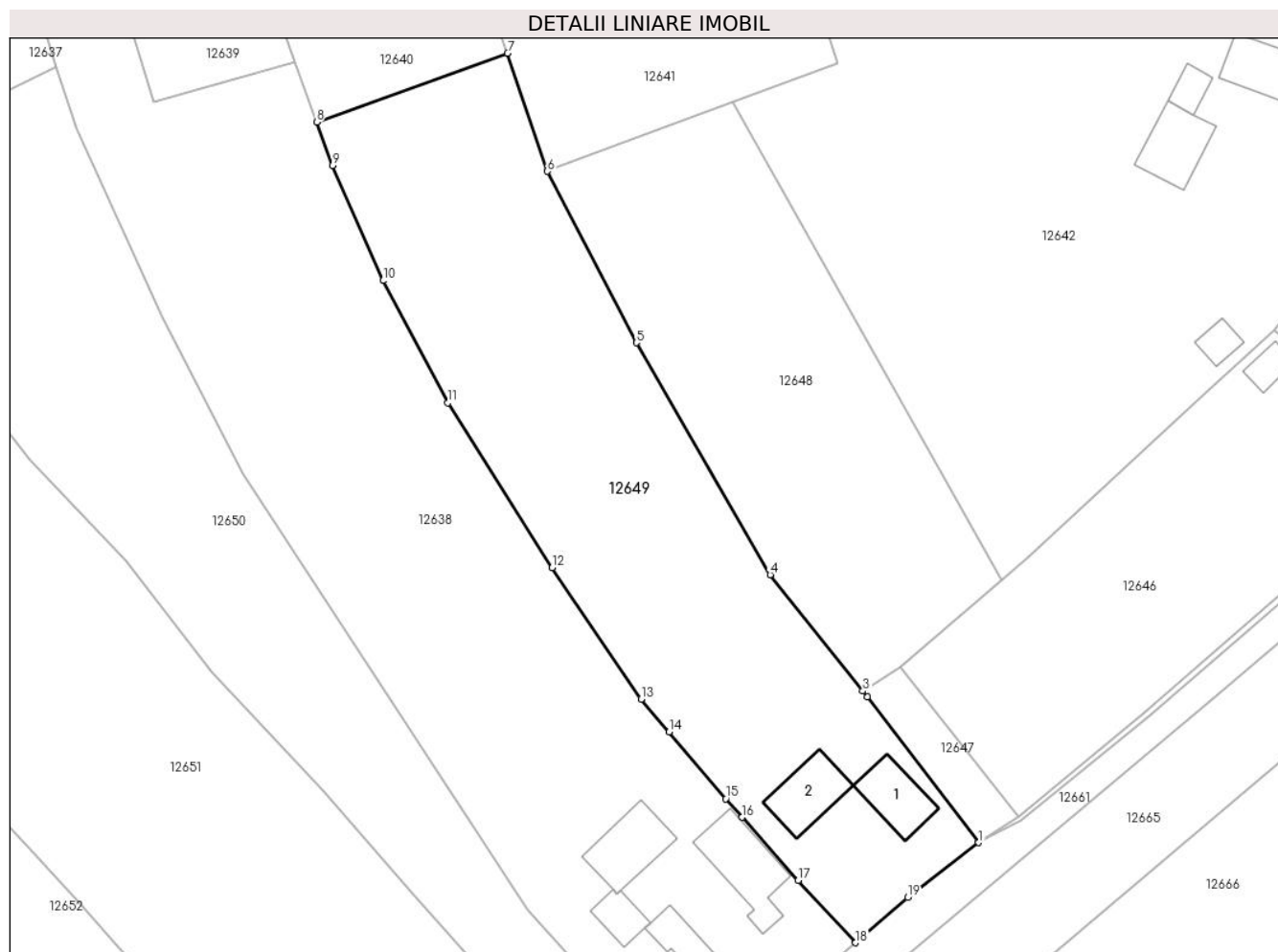
Inscrieri privind dezmembramintele dreptului de proprietate, drepturi reale de garanție și sarcini	Referințe
NU SUNT	

Anexa Nr. 1 La Partea I

Teren

Nr cadastral	Suprafața (mp)*	Observații / Referințe
	4.300	

* Suprafața este determinată în planul de proiecție Stereo 70.



Date referitoare la teren

Crt	Categorie folosință	Intravilan	Suprafața (mp)	Tarla	Parcelă	Nr. topo	Observații / Referințe
1	curți constructii	DA	712	-	-	-	
2	arabil	DA	3.588	-	-	-	

Date referitoare la construcții

Crt	Număr	Destinație construcție	Supraf. (mp)	Situație juridică	Observații / Referințe
A1.1		construcții de locuințe	86	Fara acte	Nr. niveluri:1; S. construita la sol:86 mp; S. construita desfasurata:86 mp; LOCUINTA
A1.2		construcții anexa	94	Fara acte	Nr. niveluri:1; S. construita la sol:94 mp; S. construita desfasurata:94 mp; ANEXA

Lungime Segmente

1) Valorile lungimilor segmentelor sunt obținute din proiecție în plan.

Punct început	X / Y	Punct sfârșit	X / Y	Lungime segment (** (m)
1	582.945,22 671.616,05	2	582.927,787 671.638,839	28.692
2	582.927,787 671.638,839	3	582.927,1 671.639,737	1.131

Punct început	X / Y	Punct sfârșit	X / Y	Lungime segment (** (m)
3	582.927,1 671.639,737	4	582.912,602 671.657,887	23.23
4	582.912,602 671.657,887	5	582.891,675 671.694,152	41.87
5	582.891,675 671.694,152	6	582.877,777 671.720,945	30.183
6	582.877,777 671.720,945	7	582.871,53 671.739,405	19.488
7	582.871,53 671.739,405	8	582.841,679 671.728,626	31.738
8	582.841,679 671.728,626	9	582.844,157 671.721,857	7.208
9	582.844,157 671.721,857	10	582.852,054 671.703,87	19.644
10	582.852,054 671.703,87	11	582.862,182 671.684,752	21.635
11	582.862,182 671.684,752	12	582.878,513 671.659,016	30.48
12	582.878,513 671.659,016	13	582.892,442 671.638,477	24.817
13	582.892,442 671.638,477	14	582.896,802 671.633,327	6.748
14	582.896,802 671.633,327	15	582.905,638 671.622,889	13.676
15	582.905,638 671.622,889	16	582.908,217 671.619,995	3.876
16	582.908,217 671.619,995	17	582.916,996 671.610,144	13.195
17	582.916,996 671.610,144	18	582.925,942 671.600,395	13.232
18	582.925,942 671.600,395	19	582.934,107 671.607,478	10.809
19	582.934,107 671.607,478	1	582.945,22 671.616,05	14.035

** Lungimile segmentelor sunt determinate în planul de proiecție Stereo 70 și sunt rotunjite la 1 milimetru.

*** Distanța dintre puncte este formată din segmente cumulate ce sunt mai mici decât valoarea 1 milimetru.

**DATE DESPRE IMOBILUL NR. 12650**

Oficiul de Cadastru și Publicitate Imobiliară SUCEAVA
Biroul de Cadastru și Publicitate Imobiliară Gura Humorului

A. Partea I. Descrierea imobilului

TEREN Intravilan

Adresa: Loc. Dragoiesti, Str Fora, Jud. Suceava

Nr. Crt	Nr cadastral Nr. topografic	Suprafața* (mp)	Observații / Referințe
A1	32049	4.200	Sector cadastral:15 Teren neimprejmuit;

B. Partea II. Proprietari și acte

Inscrieri privitoare la dreptul de proprietate și alte drepturi reale	Referințe
10864 / 16/09/2020	
Act Notarial nr. 2944, din 25/06/2019 emis de BIN Lostun Ion;	
B1	A1
Intabulare, drept de PROPRIETATE, dobandit prin Iesire Din Indiviziune, cota actuala 1/1, cota initiala 1/1	
1) SANDU LUCRETIA	

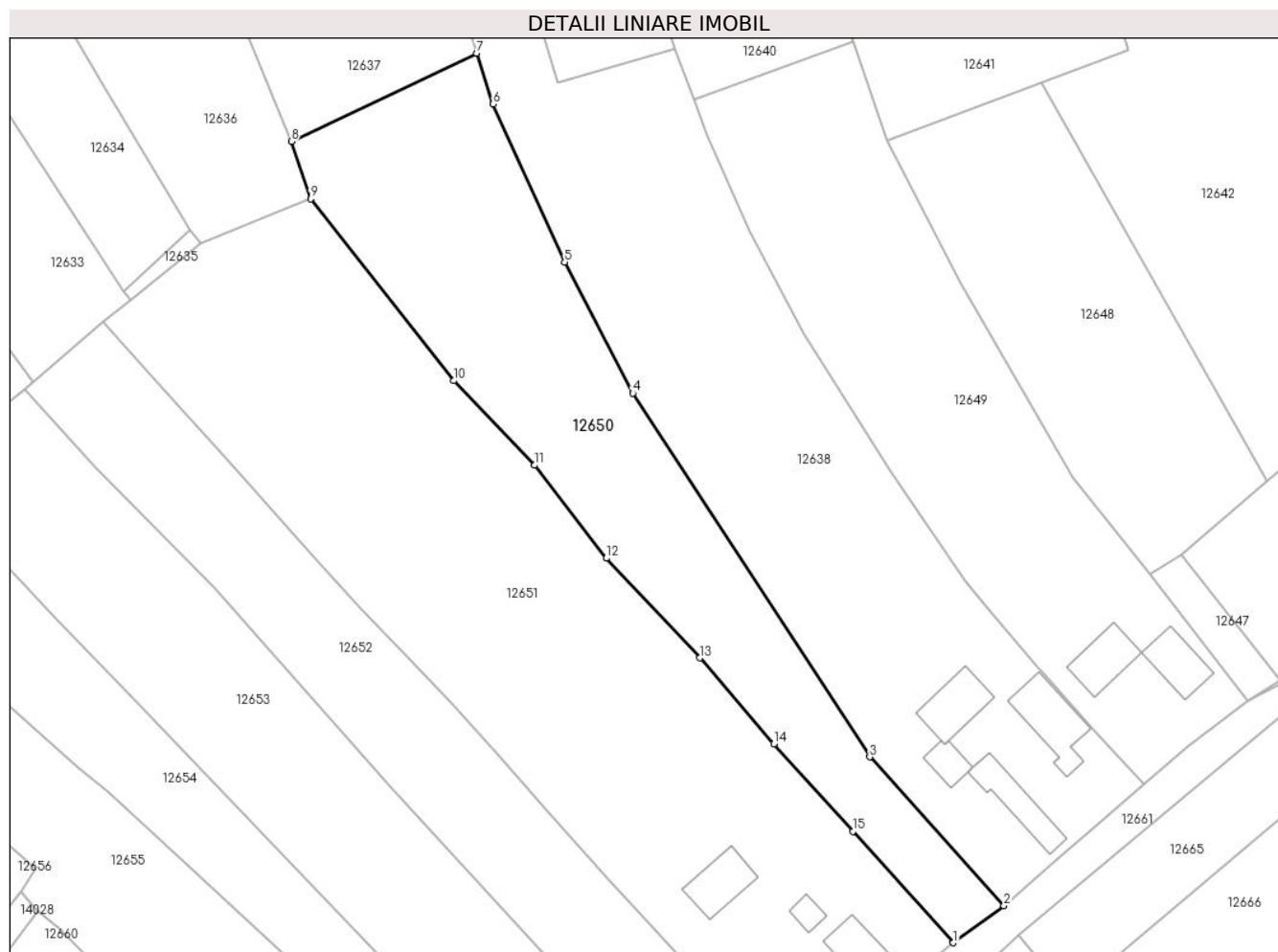
C. Partea III. SARCINI .

Inscrieri privind dezmembramintele dreptului de proprietate, drepturi reale de garanție și sarcini	Referințe
NU SUNT	

Teren

Nr cadastral	Suprafața (mp)*	Observații / Referințe
32049	4.200	

* Suprafața este determinată în planul de proiecție Stereo 70.



Date referitoare la teren

Crt	Categorie folosință	Intravilan	Suprafața (mp)	Tarla	Parcelă	Nr. topo	Observații / Referințe
1	arabil	DA	4.200	-	-	-	

Lungime Segmente

1) Valorile lungimilor segmentelor sunt obținute din proiecție în plan.

Punct început	X / Y	Punct sfârșit	X / Y	Lungime segment (** (m)
1	582.890,23 671.570,85	2	582.899,71 671.577,78	11.743
2	582.899,71 671.577,78	3	582.874,6 671.605,608	37.482
3	582.874,6 671.605,608	4	582.830,246 671.673,642	81.215
4	582.830,246 671.673,642	5	582.817,501 671.698,132	27.608
5	582.817,501 671.698,132	6	582.804,139 671.727,674	32.423

Punct început	X / Y	Punct sfârșit	X / Y	Lungime segment (** (m)
6	582.804,139 671.727,674	7	582.801,007 671.737,192	10.02
7	582.801,007 671.737,192	8	582.766,367 671.720,686	38.372
8	582.766,367 671.720,686	9	582.769,958 671.709,944	11.326
9	582.769,958 671.709,944	10	582.796,725 671.675,935	43.279
10	582.796,725 671.675,935	11	582.811,869 671.660,129	21.89
11	582.811,869 671.660,129	12	582.825,294 671.642,759	21.953
12	582.825,294 671.642,759	13	582.842,792 671.624,108	25.574
13	582.842,792 671.624,108	14	582.856,676 671.608,065	21.217
14	582.856,676 671.608,065	15	582.871,416 671.591,68	22.039
15	582.871,416 671.591,68	1	582.890,23 671.570,85	28.069

** Lungimile segmentelor sunt determinate în planul de proiecție Stereo 70 și sunt rotunjite la 1 milimetru.

*** Distanța dintre puncte este formată din segmente cumulate ce sunt mai mici decât valoarea 1 milimetru.

**DATE DESPRE IMOBILUL NR. 12651**

Oficiul de Cadastru și Publicitate Imobiliară SUCEAVA
Biroul de Cadastru și Publicitate Imobiliară Gura Humorului

A. Partea I. Descrierea imobilului

TEREN Intravilan

Adresa: Loc. Dragoiesti, Str Fora, Nr. 45, Jud. Suceava

Nr. Crt	Nr cadastral Nr. topografic	Suprafața* (mp)	Observații / Referințe
A1		7.746	Sector cadastral:15 Teren neimprijmit;

Construcții

Crt	Nr cadastral Nr. topografic	Adresa	Observații / Referințe
A1.1		Loc. Dragoiesti, Str Fora, Nr. 45, Jud. Suceava	Nr. niveluri:1; S. construita la sol:70 mp; S. construita desfasurata:70 mp; ANEXA
A1.2		Loc. Dragoiesti, Str Fora, Nr. 45, Jud. Suceava	Nr. niveluri:1; S. construita la sol:89 mp; S. construita desfasurata:89 mp; ANEXA
A1.3		Loc. Dragoiesti, Str Fora, Nr. 45, Jud. Suceava	Nr. niveluri:1; S. construita la sol:93 mp; S. construita desfasurata:93 mp; LOCUINTA
A1.4		Loc. Dragoiesti, Str Fora, Nr. 45, Jud. Suceava	Nr. niveluri:1; S. construita la sol:25 mp; S. construita desfasurata:25 mp; ANEXA

B. Partea II. Proprietari și acte

Inscrieri privitoare la dreptul de proprietate și alte drepturi reale	Referințe
12651 / 18/03/2022	
Act Normativ nr. 7, din 13/03/1996 emis de PARLAMENTUL ROMANIEI;	
B1	A1
Intabulare, drept de PROPRIETATE, dobandit prin Lege, cota actuala 1/1, cota initiala 1/1 1) NEIDENTIFICAT NEIDENTIFICAT	
Act Administrativ nr. 1974, din 14/03/2022 emis de PRIMARIA COMUNEI DRAGOIESTI;	
B2	A1
Se noteaza posesia factica in favoarea lui 1) ONUT VASILE 2) ONUT AURICA	
Act Administrativ nr. 2526, din 31/03/2022 emis de PRIMARIA COMUNEI DRAGOIESTI;	
B3	A1.1, A1.2, A1.3, A1.4
Intabulare, drept de PROPRIETATE, dobandit prin Lege, cota actuala 1/1, cota initiala 1/1 1) ONUT VASILE 2) ONUT AURICA	

C. Partea III. SARCINI .

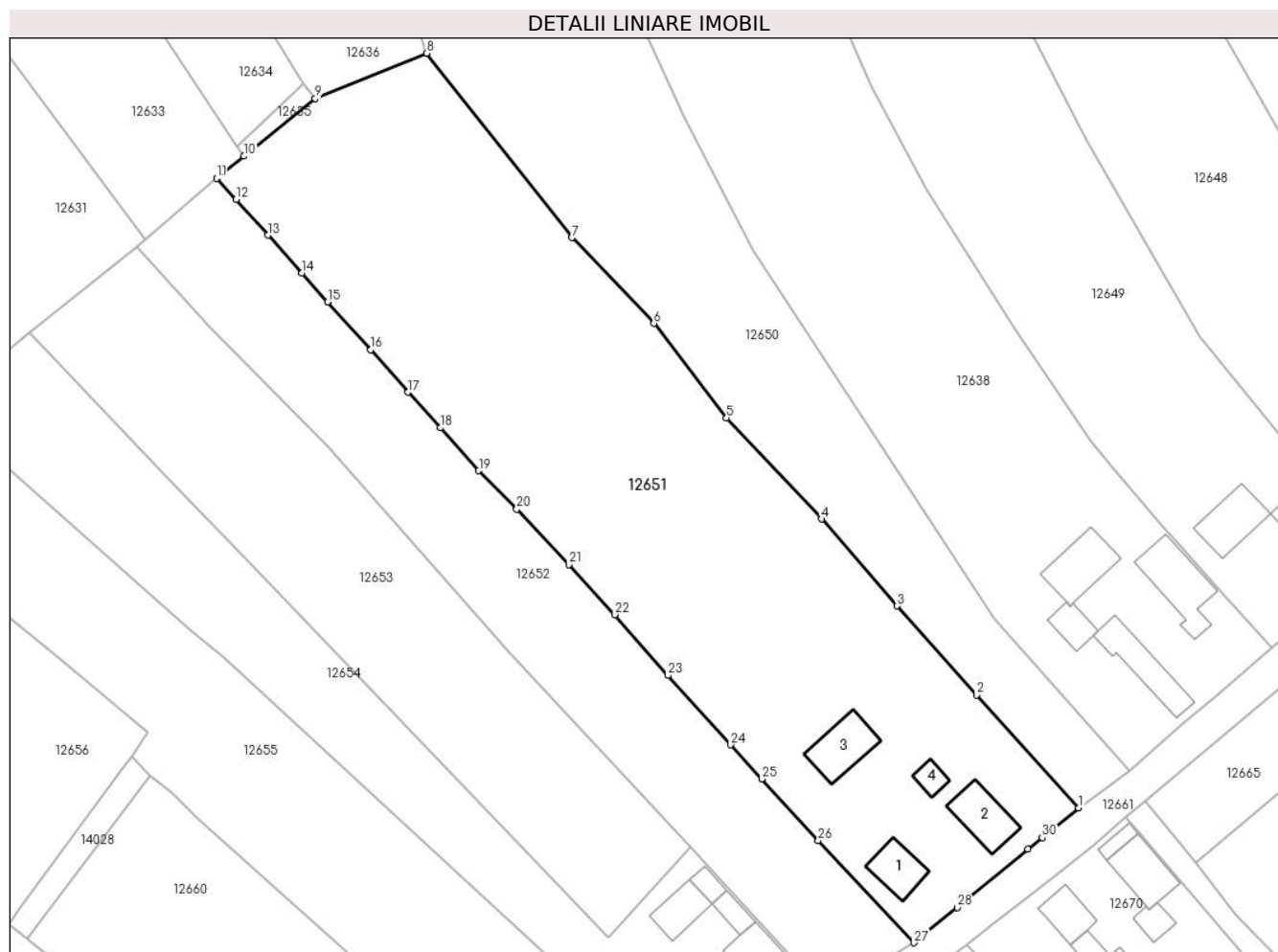
Inscrieri privind dezmembramintele dreptului de proprietate, drepturi reale de garanție și sarcini	Referințe
NU SUNT	

Anexa Nr. 1 La Partea I

Teren

Nr cadastral	Suprafața (mp)*	Observații / Referințe
	7.746	

* Suprafața este determinată în planul de proiecție Stereo 70.



Date referitoare la teren

Crt	Categorie folosință	Intravilan	Suprafața (mp)	Tarla	Parcelă	Nr. topo	Observații / Referințe
1	curți constructii	DA	1.280	-	-	-	
2	arabil	DA	6.466	-	-	-	

Date referitoare la construcții

Crt	Număr	Destinație construcție	Supraf. (mp)	Situație juridică	Observații / Referințe
A1.1		construcții anexa	70	Cu acte	Nr. niveluri:1; S. construita la sol:70 mp; S. construita desfasurata:70 mp; ANEXA
A1.2		construcții anexa	89	Cu acte	Nr. niveluri:1; S. construita la sol:89 mp; S. construita desfasurata:89 mp; ANEXA
A1.3		construcții de locuinte	93	Cu acte	Nr. niveluri:1; S. construita la sol:93 mp; S. construita desfasurata:93 mp; LOCUINTA
A1.4		construcții anexa	25	Cu acte	Nr. niveluri:1; S. construita la sol:25 mp; S. construita desfasurata:25 mp; ANEXA

Lungime Segmente

1) Valorile lungimilor segmentelor sunt obținute din proiecție în plan.

Punct început	X / Y	Punct sfârșit	X / Y	Lungime segment (** (m)	Punct început	X / Y	Punct sfârșit	X / Y	Lungime segment (** (m)
---------------	-------	---------------	-------	-------------------------	---------------	-------	---------------	-------	-------------------------

Punct început	X / Y	Punct sfârșit	X / Y	Lungime segment (** (m)	Punct început	X / Y	Punct sfârșit	X / Y	Lungime segment (** (m)
1	582.890,23 671.570,85	2	582.871,416 671.591,68	28.069	2	582.871,416 671.591,68	3	582.856,676 671.608,065	22.039
3	582.856,676 671.608,065	4	582.842,792 671.624,108	21.217	4	582.842,792 671.624,108	5	582.825,294 671.642,759	25.574
5	582.825,294 671.642,759	6	582.811,869 671.660,129	21.953	6	582.811,869 671.660,129	7	582.796,725 671.675,935	21.89
7	582.796,725 671.675,935	8	582.769,958 671.709,944	43.279	8	582.769,958 671.709,944	9	582.749,409 671.701,564	22.192
9	582.749,409 671.701,564	10	582.736,302 671.690,979	16.847	10	582.736,302 671.690,979	11	582.731,22 671.686,875	6.532
11	582.731,22 671.686,875	12	582.734,828 671.682,986	5.305	12	582.734,828 671.682,986	13	582.740,66 671.676,393	8.802
13	582.740,66 671.676,393	14	582.746,896 671.669,425	9.351	14	582.746,896 671.669,425	15	582.751,719 671.664,12	7.17
15	582.751,719 671.664,12	16	582.759,666 671.655,289	11.88	16	582.759,666 671.655,289	17	582.766,46 671.647,452	10.372
17	582.766,46 671.647,452	18	582.772,495 671.640,889	8.916	18	582.772,495 671.640,889	19	582.779,556 671.632,988	10.596
19	582.779,556 671.632,988	20	582.786,57 671.625,894	9.976	20	582.786,57 671.625,894	21	582.796,258 671.615,679	14.078
21	582.796,258 671.615,679	22	582.804,701 671.606,49	12.479	22	582.804,701 671.606,49	23	582.814,496 671.595,281	14.886
23	582.814,496 671.595,281	24	582.826,005 671.582,455	17.233	24	582.826,005 671.582,455	25	582.831,75 671.576,19	8.5
25	582.831,75 671.576,19	26	582.842,175 671.564,824	15.423	26	582.842,175 671.564,824	27	582.859,84 671.545,99	25.822
27	582.859,84 671.545,99	28	582.867,84 671.552,52	10.327	28	582.867,84 671.552,52	29	582.880,86 671.563,24	16.865
29	582.880,86 671.563,24	30	582.883,514 671.565,395	3.419	30	582.883,514 671.565,395	1	582.890,23 671.570,85	8.652

** Lungimile segmentelor sunt determinate în planul de proiecție Stereo 70 și sunt rotunjite la 1 milimetru.

*** Distanța dintre puncte este formată din segmente cumulate ce sunt mai mici decât valoarea 1 milimetru.

**DATE DESPRE IMOBILUL NR. 12652**

Oficiul de Cadastru și Publicitate Imobiliară SUCEAVA
Biroul de Cadastru și Publicitate Imobiliară Gura Humorului

A. Partea I. Descrierea imobilului

TEREN Intravilan

Adresa: Loc. Dragoiesti, Str Fora, Nr. 43, Jud. Suceava

Nr. Crt	Nr cadastral Nr. topografic	Suprafața* (mp)	Observații / Referințe
A1		3.498	Sector cadastral:15 Teren neimprejmit;

B. Partea II. Proprietari și acte

Inscrieri privitoare la dreptul de proprietate și alte drepturi reale		Referințe
12652 / 18/03/2022		
Act Normativ nr. 7, din 13/03/1996 emis de PARLAMENTUL ROMANIEI;		
B1	Intabulare, drept de PROPRIETATE, dobandit prin Lege, cota actuala 1/1, cota initiala 1/1 1) NEIDENTIFICAT NEIDENTIFICAT	A1
Act Administrativ nr. 1986, din 14/03/2022 emis de PRIMARIA COMUNEI DRAGOIESTI;		
B2	Se noteaza posesia factica in favoarea lui 1) STAVNIC OLIVIU	A1

C. Partea III. SARCINI .

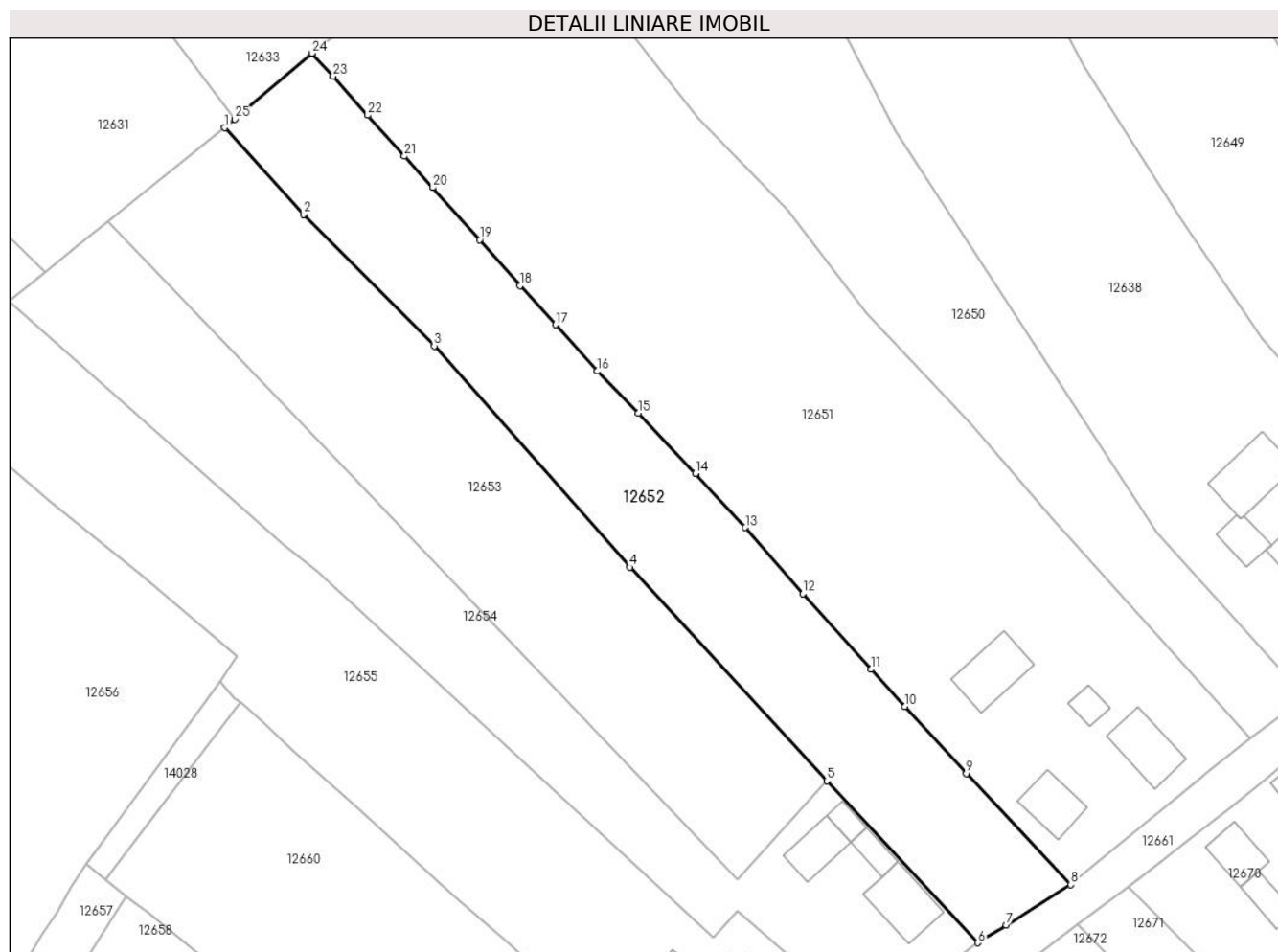
Inscrieri privind dezmembramintele dreptului de proprietate, drepturi reale de garanție și sarcini	Referințe
NU SUNT	

Anexa Nr. 1 La Partea I

Teren

Nr cadastral	Suprafața (mp)*	Observații / Referințe
	3.498	

* Suprafața este determinată în planul de proiecție Stereo 70.



Date referitoare la teren

Crt	Categorie folosință	Intravilan	Suprafața (mp)	Tarla	Parcelă	Nr. topo	Observații / Referințe
1	arabil	DA	3.498	-	-	-	

Lungime Segmente

1) Valorile lungimilor segmentelor sunt obținute din proiecție în plan.

Punct început	X / Y	Punct sfârșit	X / Y	Lungime segment (** (m)
1	582.716,434 671.674,274	2	582.729,811 671.659,57	19.878
3	582.751,938 671.637,265	4	582.785,134 671.599,77	50.078
5	582.818,558 671.563,551	6	582.844,14 671.536,12	37.509
7	582.848,91 671.539,14	8	582.859,84 671.545,99	12.899
9	582.842,175 671.564,824	10	582.831,75 671.576,19	15.423

Punct început	X / Y	Punct sfârșit	X / Y	Lungime segment (** (m)
2	582.729,811 671.659,57	3	582.751,938 671.637,265	31.418
4	582.785,134 671.599,77	5	582.818,558 671.563,551	49.285
6	582.844,14 671.536,12	7	582.848,91 671.539,14	5.646
8	582.859,84 671.545,99	9	582.842,175 671.564,824	25.822
10	582.831,75 671.576,19	11	582.826,005 671.582,455	8.5

Punct început	X / Y	Punct sfârșit	X / Y	Lungime segment (** (m)
11	582.826,005 671.582,455	12	582.814,496 671.595,281	17.233
13	582.804,701 671.606,49	14	582.796,258 671.615,679	12.479
15	582.786,57 671.625,894	16	582.779,556 671.632,988	9.976
17	582.772,495 671.640,889	18	582.766,46 671.647,452	8.916
19	582.759,666 671.655,289	20	582.751,719 671.664,12	11.88
21	582.746,896 671.669,425	22	582.740,66 671.676,393	9.351
23	582.734,828 671.682,986	24	582.731,22 671.686,875	5.305
25	582.718,091 671.675,686	1	582.716,434 671.674,274	2.177

Punct început	X / Y	Punct sfârșit	X / Y	Lungime segment (** (m)
12	582.814,496 671.595,281	13	582.804,701 671.606,49	14.886
14	582.796,258 671.615,679	15	582.786,57 671.625,894	14.078
16	582.779,556 671.632,988	17	582.772,495 671.640,889	10.596
18	582.766,46 671.647,452	19	582.759,666 671.655,289	10.372
20	582.751,719 671.664,12	21	582.746,896 671.669,425	7.17
22	582.740,66 671.676,393	23	582.734,828 671.682,986	8.802
24	582.731,22 671.686,875	25	582.718,091 671.675,686	17.25

** Lungimile segmentelor sunt determinate în planul de proiecție Stereo 70 și sunt rotunjite la 1 milimetru.

*** Distanța dintre puncte este formată din segmente cumulate ce sunt mai mici decât valoarea 1 milimetru.

**DATE DESPRE IMOBILUL NR. 12653**

Oficiul de Cadastru și Publicitate Imobiliară SUCEAVA
Biroul de Cadastru și Publicitate Imobiliară Gura Humorului

A. Partea I. Descrierea imobilului

TEREN Intravilan

Adresa: Loc. Dragoiesti, Jud. Suceava

Nr. Crt	Nr cadastral Nr. topografic	Suprafața* (mp)	Observații / Referințe
A1		3.673	Sector cadastral:15 Teren neimprejmuit;

B. Partea II. Proprietari și acte

Inscrieri privitoare la dreptul de proprietate și alte drepturi reale		Referințe
12653 / 18/03/2022		
Act Normativ nr. 7, din 13/03/1996 emis de PARLAMENTUL ROMANIEI;		
B1	Inscrierea provizorie, drept de PROPRIETATE, dobandit prin Lege, cota actuala 1/1, cota initiala 1/1 1) COMUNA DRAGOIESTI, CIF:4441190	A1

C. Partea III. SARCINI .

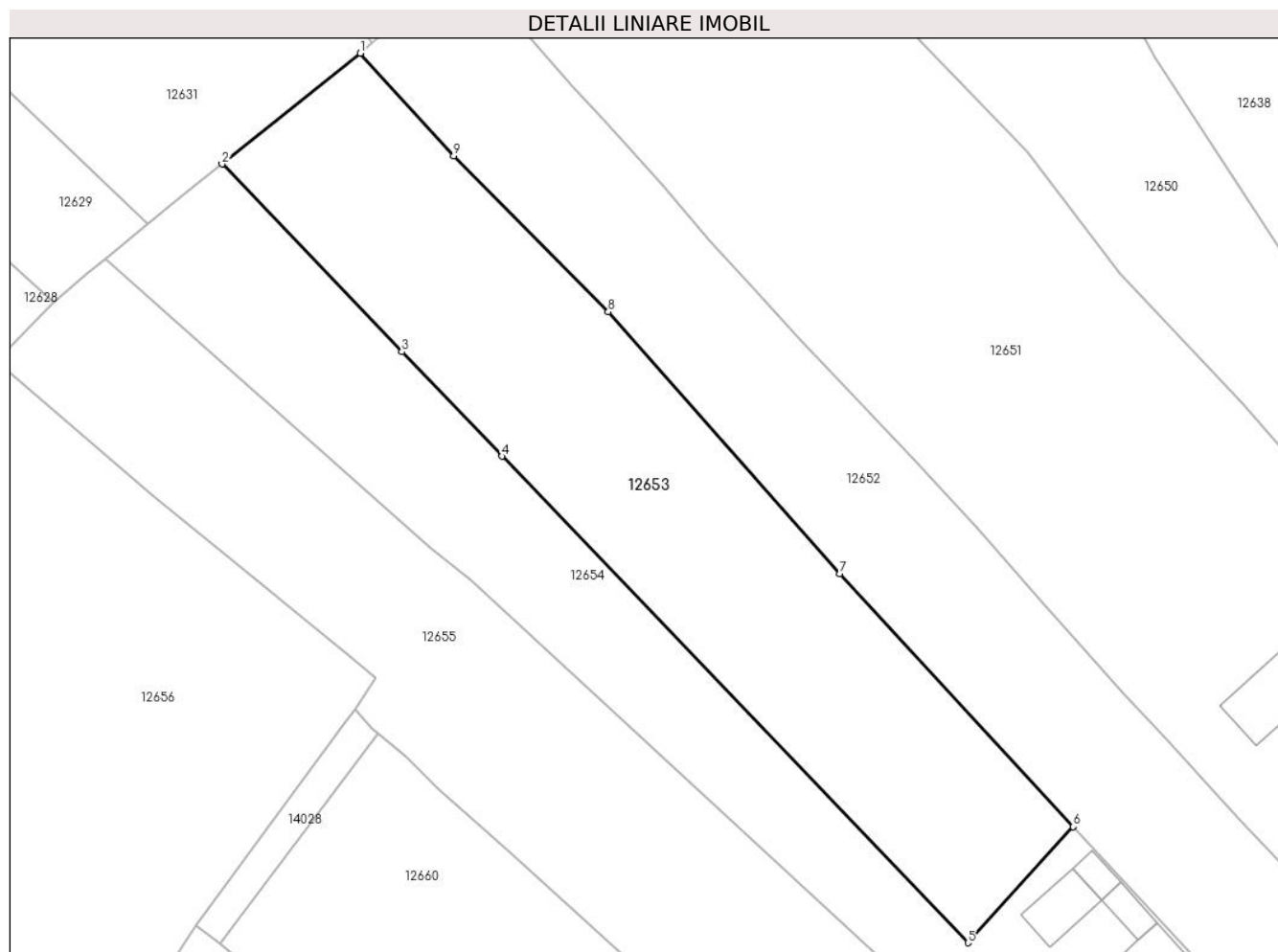
Inscrieri privind dezmembramintele dreptului de proprietate, drepturi reale de garanție și sarcini	Referințe
NU SUNT	

Anexa Nr. 1 La Partea I

Teren

Nr cadastral	Suprafața (mp)*	Observații / Referințe
	3.673	

* Suprafața este determinată în planul de proiecție Stereo 70.



Date referitoare la teren

Crt	Categorie folosință	Intravilan	Suprafața (mp)	Tarla	Parcelă	Nr. topo	Observații / Referințe
1	arabil	DA	3.673	-	-	-	

Lungime Segmente

1) Valorile lungimilor segmentelor sunt obținute din proiecție în plan.

Punct început	X / Y	Punct sfârșit	X / Y	Lungime segment (** (m)
1	582.716,434 671.674,274	2	582.696,603 671.658,407	25.397
2	582.696,603 671.658,407	3	582.722,371 671.631,544	37.224
3	582.722,371 671.631,544	4	582.736,699 671.616,593	20.708
4	582.736,699 671.616,593	5	582.803,458 671.546,932	96.485
5	582.803,458 671.546,932	6	582.818,558 671.563,551	22.454

Punct început	X / Y	Punct sfârșit	X / Y	Lungime segment (** (m)
6	582.818,558 671.563,551	7	582.785,134 671.599,77	49.285
7	582.785,134 671.599,77	8	582.751,938 671.637,265	50.078
8	582.751,938 671.637,265	9	582.729,811 671.659,57	31.418
9	582.729,811 671.659,57	1	582.716,434 671.674,274	19.878

** Lungimile segmentelor sunt determinate în planul de proiecție Stereo 70 și sunt rotunjite la 1 milimetru.

*** Distanța dintre puncte este formată din segmente cumulate ce sunt mai mici decât valoarea 1 milimetru.

**DATE DESPRE IMOBILUL NR. 12654**

Oficiul de Cadastru și Publicitate Imobiliară SUCEAVA
Biroul de Cadastru și Publicitate Imobiliară Gura Humorului

A. Partea I. Descrierea imobilului

TEREN Necunoscut

Adresa: Loc. Dragoiesti, Str Fora, Nr. 41, Jud. Suceava

Nr. Crt	Nr cadastral Nr. topografic	Suprafața* (mp)	Observații / Referințe
A1		3.281	Sector cadastral:15 Teren neimprijmit;

Construcții

Crt	Nr cadastral Nr. topografic	Adresa	Observații / Referințe
A1.1		Loc. Dragoiesti, Str Fora, Nr. 41, Jud. Suceava	Nr. niveluri:1; S. construita la sol:61 mp; S. construita desfasurata:61 mp; LOCUINTA
A1.2		Loc. Dragoiesti, Str Fora, Nr. 41, Jud. Suceava	Nr. niveluri:1; S. construita la sol:92 mp; S. construita desfasurata:92 mp; ANEXA
A1.3		Loc. Dragoiesti, Str Fora, Nr. 41, Jud. Suceava	Nr. niveluri:1; S. construita la sol:23 mp; S. construita desfasurata:23 mp; ANEXA
A1.4		Loc. Dragoiesti, Str Fora, Nr. 41, Jud. Suceava	Nr. niveluri:1; S. construita la sol:29 mp; S. construita desfasurata:29 mp; ANEXA

B. Partea II. Proprietari și acte

Inscrieri privitoare la dreptul de proprietate și alte drepturi reale	Referințe
12654 / 18/03/2022	
Act Normativ nr. 7, din 13/03/1996 emis de PARLAMENTUL ROMANIEI;	
B1	Intabulare, drept de PROPRIETATE, dobandit prin Lege, cota actuala 1/1, cota initiala 1/1 1) NEIDENTIFICAT NEIDENTIFICAT
Act Administrativ nr. 1975, din 14/03/2022 emis de PRIMARIA COMUNEI DRAGOIESTI;	
B2	Se noteaza posesia factica in favoarea lui 1) ONUT FLORIN
Act Administrativ nr. 2526, din 31/03/2022 emis de PRIMARIA COMUNEI DRAGOIESTI;	
B3	Intabulare, drept de PROPRIETATE, dobandit prin Lege, cota actuala 1/1, cota initiala 1/1 1) ONUT FLORIN

C. Partea III. SARCINI .

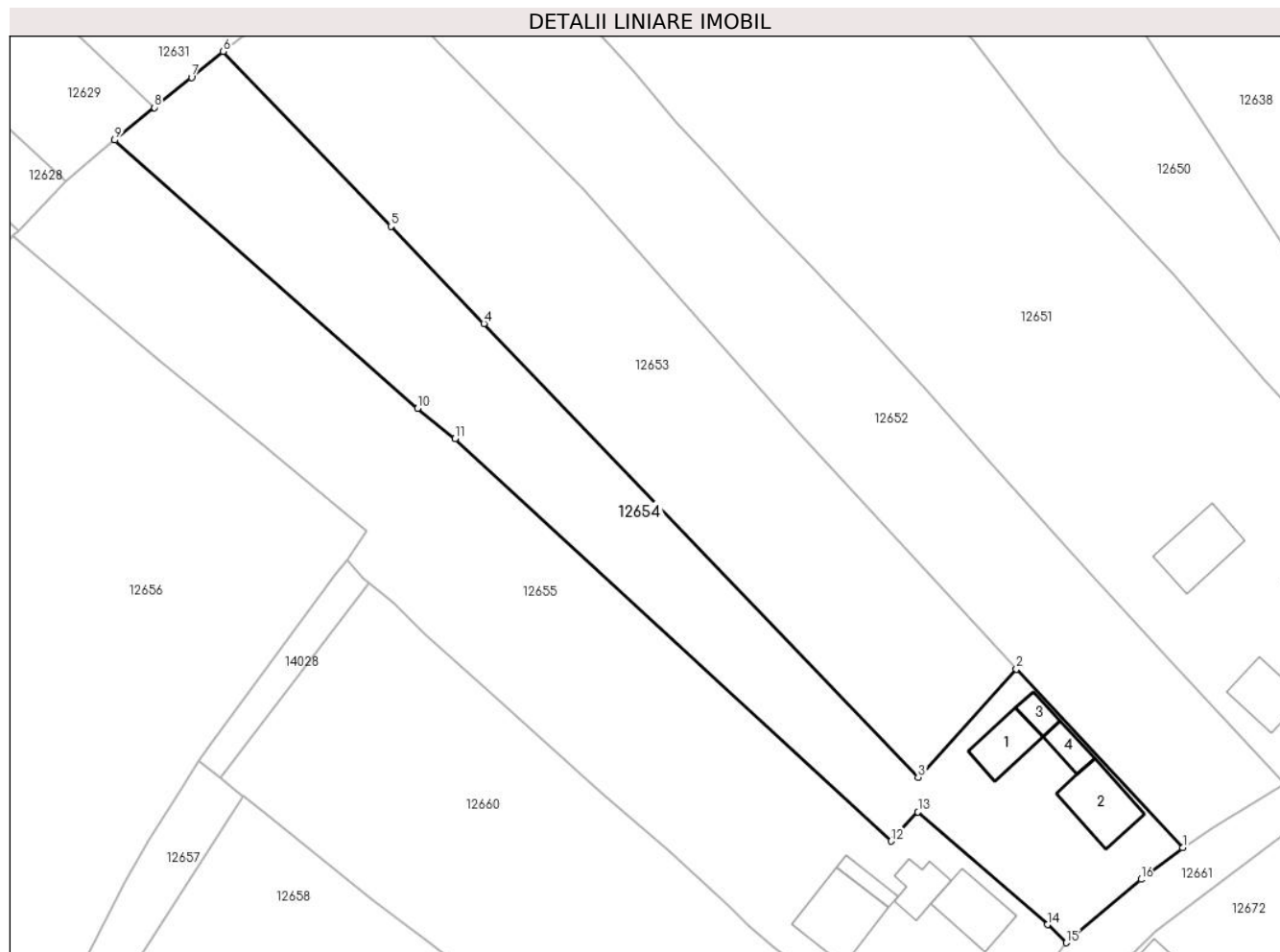
Inscrieri privind dezmembramintele dreptului de proprietate, drepturi reale de garanție și sarcini	Referințe
NU SUNT	

Anexa Nr. 1 La Partea I

Teren

Nr cadastral	Suprafața (mp)*	Observații / Referințe
	3.281	

* Suprafața este determinată în planul de proiecție Stereo 70.



Date referitoare la teren

Crt	Categorie folosință	Intravilan	Suprafața (mp)	Tarla	Parcelă	Nr. topo	Observații / Referințe
1	curți constructii	DA	500	-	-	-	
2	arabil	DA	1.645	-	-	-	
3	arabil	NU	1.136	-	-	-	

Date referitoare la construcții

Crt	Număr	Destinație construcție	Supraf. (mp)	Situație juridică	Observații / Referințe
A1.1		construcții de locuințe	61	Cu acte	Nr. niveluri:1; S. construita la sol:61 mp; S. construita desfasurata:61 mp; LOCUINTA
A1.2		construcții anexa	92	Cu acte	Nr. niveluri:1; S. construita la sol:92 mp; S. construita desfasurata:92 mp; ANEXA
A1.3		construcții anexa	23	Cu acte	Nr. niveluri:1; S. construita la sol:23 mp; S. construita desfasurata:23 mp; ANEXA
A1.4		construcții anexa	29	Cu acte	Nr. niveluri:1; S. construita la sol:29 mp; S. construita desfasurata:29 mp; ANEXA

Lungime Segmente

1) Valorile lungimilor segmentelor sunt obținute din proiecție în plan.

Punct început	X / Y	Punct sfârșit	X / Y	Lungime segment (** (m)
1	582.844,14 671.536,12	2	582.818,558 671.563,551	37.509
2	582.818,558 671.563,551	3	582.803,458 671.546,932	22.454
3	582.803,458 671.546,932	4	582.736,699 671.616,593	96.485
4	582.736,699 671.616,593	5	582.722,371 671.631,544	20.708
5	582.722,371 671.631,544	6	582.696,603 671.658,407	37.224
6	582.696,603 671.658,407	7	582.691,722 671.654,426	6.299
7	582.691,722 671.654,426	8	582.686,041 671.649,791	7.332
8	582.686,041 671.649,791	9	582.679,907 671.644,787	7.916
9	582.679,907 671.644,787	10	582.726,47 671.603,58	62.178
10	582.726,47 671.603,58	11	582.732,252 671.598,919	7.427
11	582.732,252 671.598,919	12	582.799,276 671.537,099	91.181
12	582.799,276 671.537,099	13	582.803,443 671.541,598	6.132
13	582.803,443 671.541,598	14	582.823,337 671.524,288	26.371
14	582.823,337 671.524,288	15	582.826,26 671.521,507	4.035
15	582.826,26 671.521,507	16	582.837,732 671.531,242	15.046
16	582.837,732 671.531,242	1	582.844,14 671.536,12	8.053

** Lungimile segmentelor sunt determinate în planul de proiecție Stereo 70 și sunt rotunjite la 1 milimetru.

*** Distanța dintre puncte este formată din segmente cumulate ce sunt mai mici decât valoarea 1 milimetru.

**DATE DESPRE IMOBILUL NR. 12655**

Oficiul de Cadastru și Publicitate Imobiliară SUCEAVA
Biroul de Cadastru și Publicitate Imobiliară Gura Humorului

A. Partea I. Descrierea imobilului

TEREN Necunoscut

Adresa: Loc. Dragoiesti, Str Fora, Nr. 39, Jud. Suceava

Nr. Crt	Nr cadastral Nr. topografic	Suprafața* (mp)	Observații / Referințe
A1	31507	4.603	Sector cadastral:15 Teren neimprijmit;

Construcții

Crt	Nr cadastral Nr. topografic	Adresa	Observații / Referințe
A1.1		Loc. Dragoiesti, Str Fora, Nr. 39, Jud. Suceava	Nr. niveluri:1; S. construita la sol:113 mp; S. construita desfasurata:113 mp; LOCUINTA
A1.2		Loc. Dragoiesti, Str Fora, Nr. 39, Jud. Suceava	Nr. niveluri:1; S. construita la sol:82 mp; S. construita desfasurata:82 mp; ANEXA
A1.3		Loc. Dragoiesti, Str Fora, Nr. 39, Jud. Suceava	Nr. niveluri:1; S. construita la sol:38 mp; S. construita desfasurata:38 mp; ANEXA
A1.4		Loc. Dragoiesti, Str Fora, Nr. 39, Jud. Suceava	Nr. niveluri:1; S. construita la sol:46 mp; S. construita desfasurata:46 mp; ANEXA
A1.5		Loc. Dragoiesti, Str Fora, Nr. 39, Jud. Suceava	Nr. niveluri:1; S. construita la sol:24 mp; S. construita desfasurata:24 mp; ANEXA

B. Partea II. Proprietari și acte

Inscrieri privitoare la dreptul de proprietate și alte drepturi reale		Referințe
540 / 29/04/1999		
Act Notarial nr. 562, din 13/03/1996 emis de BNP PETRU ATANASOAEI;		
B1	Intabulare, drept de PROPRIETATE, dobandit prin Conventie, cota actuala 1/1, cota initiala 1/1 1) ONUT FLORIN, LIPSA CNP cu titlu de donatie	A1, A1.1, A1.2, A1.3, A1.4, A1.5

C. Partea III. SARCINI

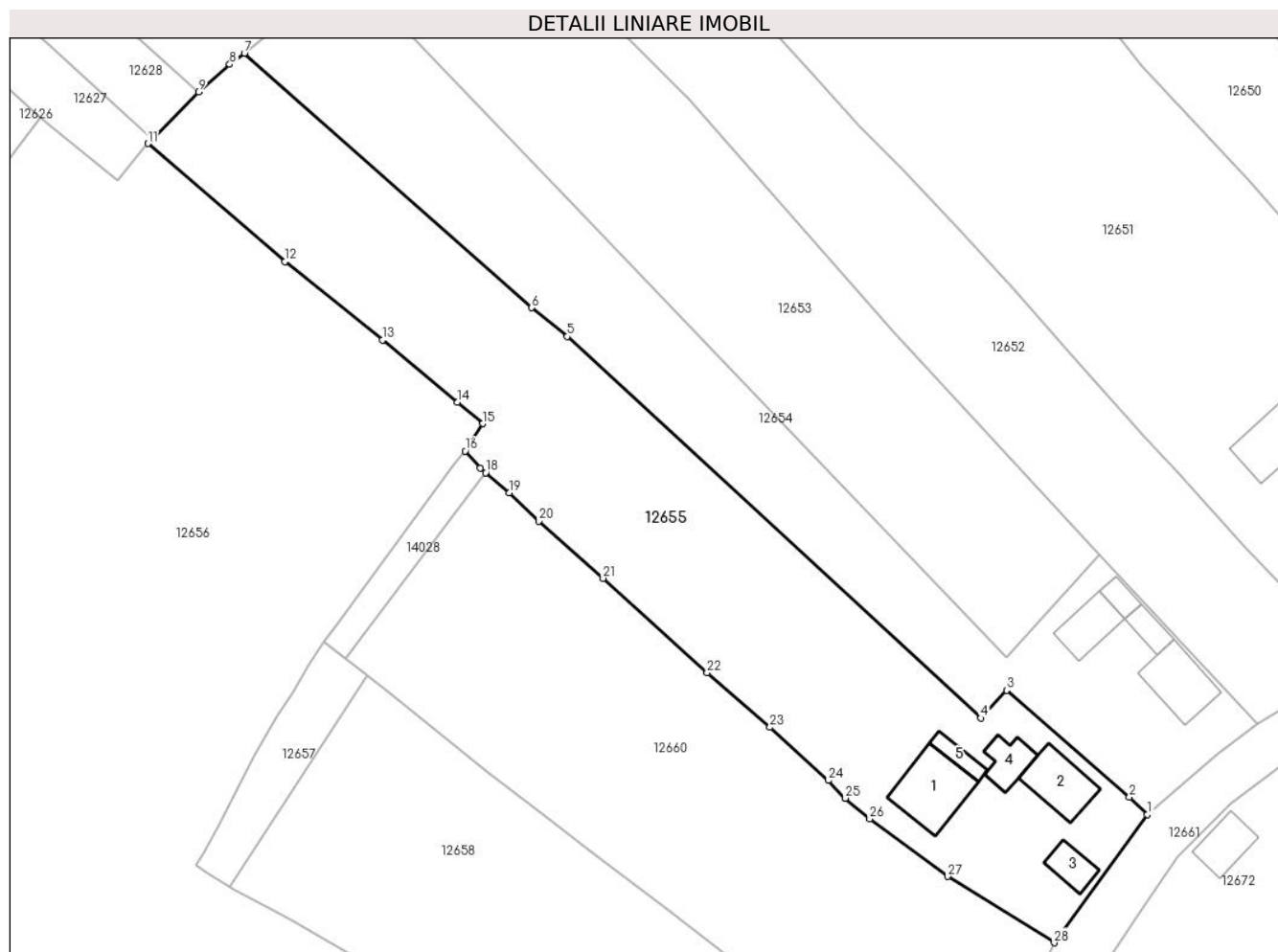
Inscrieri privind dezmembramintele dreptului de proprietate, drepturi reale de garanție și sarcini		Referințe
601 / 29/04/1999		
Act Notarial nr. 562, din 13/03/1996 emis de BNP PETRU ATANASOAEI;		
C1	Intabulare, drept de UZUFRUCT VIAGERSI OBLIGATIA DE INTRETINERE, dobandit prin Conventie, cota actuala 1/1, cota initiala 1/1 1) ONUT CHEORGHE, LIPSA CNP 2) ONUT ILIANA, LIPSA CNP	A1, A1.1, A1.2, A1.3, A1.4, A1.5

Anexa Nr. 1 La Partea I

Teren

Nr cadastral	Suprafața (mp)*	Observații / Referințe
31507	4.603	

* Suprafața este determinată în planul de proiecție Stereo 70.



Date referitoare la teren

Crt	Categorie folosință	Intravilan	Suprafața (mp)	Tarla	Parcelă	Nr. topo	Observații / Referințe
1	curți constructii	DA	985	-	-	-	
2	livada	DA	2.178	-	-	-	
3	arabil	DA	127	-	-	-	
4	arabil	NU	1.313	-	-	-	

Date referitoare la construcții

Crt	Număr	Destinație construcție	Supraf. (mp)	Situație juridică	Observații / Referințe
A1.1		construcții de locuințe	113	Cu acte	Nr. niveluri:1; S. construita la sol:113 mp; S. construita desfasurata:113 mp; LOCUINTA
A1.2		construcții anexa	82	Cu acte	Nr. niveluri:1; S. construita la sol:82 mp; S. construita desfasurata:82 mp; ANEXA
A1.3		construcții anexa	38	Cu acte	Nr. niveluri:1; S. construita la sol:38 mp; S. construita desfasurata:38 mp; ANEXA
A1.4		construcții anexa	46	Cu acte	Nr. niveluri:1; S. construita la sol:46 mp; S. construita desfasurata:46 mp; ANEXA
A1.5		construcții anexa	24	Cu acte	Nr. niveluri:1; S. construita la sol:24 mp; S. construita desfasurata:24 mp; ANEXA

Lungime Segmente

1) Valorile lungimilor segmentelor sunt obținute din proiecție în plan.

Punct început	X / Y	Punct sfârșit	X / Y	Lungime segment (** (m)
1	582.826,26 671.521,507	2	582.823,337 671.524,288	4.035
3	582.803,443 671.541,598	4	582.799,276 671.537,099	6.132
5	582.732,252 671.598,919	6	582.726,47 671.603,58	7.427
7	582.679,907 671.644,787	8	582.677,531 671.642,999	2.974
9	582.672,458 671.638,523	10	582.665,074 671.630,927	10.594
11	582.664,286 671.630,17	12	582.686,515 671.611,049	29.321
13	582.702,272 671.598,311	14	582.714,408 671.588,236	15.773
15	582.718,56 671.584,79	16	582.715,699 671.580,369	5.266
17	582.718,133 671.577,59	18	582.719,004 671.576,853	1.141
19	582.722,87 671.573,584	20	582.727,601 671.568,992	6.593
21	582.738,048 671.559,737	22	582.754,897 671.544,426	22.767
23	582.765,084 671.535,613	24	582.774,56 671.526,992	12.811
25	582.777,322 671.524,143	26	582.781,254 671.520,779	5.175
27	582.793,933 671.511,447	28	582.811,165 671.500,712	20.302

Punct început	X / Y	Punct sfârșit	X / Y	Lungime segment (** (m)
2	582.823,337 671.524,288	3	582.803,443 671.541,598	26.371
4	582.799,276 671.537,099	5	582.732,252 671.598,919	91.181
6	582.726,47 671.603,58	7	582.679,907 671.644,787	62.178
8	582.677,531 671.642,999	9	582.672,458 671.638,523	6.765
10	582.665,074 671.630,927	11	582.664,286 671.630,17	1.093
12	582.686,515 671.611,049	13	582.702,272 671.598,311	20.262
14	582.714,408 671.588,236	15	582.718,56 671.584,79	5.396
16	582.715,699 671.580,369	17	582.718,133 671.577,59	3.694
18	582.719,004 671.576,853	19	582.722,87 671.573,584	5.063
20	582.727,601 671.568,992	21	582.738,048 671.559,737	13.957
22	582.754,897 671.544,426	23	582.765,084 671.535,613	13.47
24	582.774,56 671.526,992	25	582.777,322 671.524,143	3.968
26	582.781,254 671.520,779	27	582.793,933 671.511,447	15.743
28	582.811,165 671.500,712	1	582.826,26 671.521,507	25.696

** Lungimile segmentelor sunt determinate în planul de proiecție Stereo 70 și sunt rotunjite la 1 milimetru.

*** Distanța dintre puncte este formată din segmente cumulate ce sunt mai mici decât valoarea 1 milimetru.

**DATE DESPRE IMOBILUL NR. 12656**

Oficiul de Cadastru și Publicitate Imobiliară SUCEAVA
Biroul de Cadastru și Publicitate Imobiliară Gura Humorului

A. Partea I. Descrierea imobilului

TEREN Necunoscut

Adresa: Loc. Dragoiesti, Str Fora, Nr. 35, Jud. Suceava

Nr. Crt	Nr cadastral Nr. topografic	Suprafața* (mp)	Observații / Referințe
A1	30557	Din acte: 11.700 Masurata: 11.269	Sector cadastral:15 Teren neimpregmuit;

Construcții

Crt	Nr cadastral Nr. topografic	Adresa	Observații / Referințe
A1.1		Loc. Dragoiesti, Str Fora, Nr. 35, Jud. Suceava	Nr. niveluri:1; S. construita la sol:81 mp; S. construita desfasurata:81 mp; LOCUINTA
A1.2		Loc. Dragoiesti, Str Fora, Nr. 35, Jud. Suceava	Nr. niveluri:1; S. construita la sol:88 mp; S. construita desfasurata:88 mp; ANEXA
A1.3		Loc. Dragoiesti, Str Fora, Nr. 35, Jud. Suceava	Nr. niveluri:1; S. construita la sol:40 mp; S. construita desfasurata:40 mp; ANEXA
A1.4		Loc. Dragoiesti, Str Fora, Nr. 35, Jud. Suceava	Nr. niveluri:1; S. construita la sol:77 mp; S. construita desfasurata:77 mp; ANEXA

B. Partea II. Proprietari și acte

Inscrieri privitoare la dreptul de proprietate și alte drepturi reale		Referințe
13522 / 07/12/2012		
Act Notarial nr. 3276, din 07/12/2012 emis de BNP PELEPCO LACRAMIOARA GABRIELA;		
B1	Intabulare, drept de PROPRIETATE, dobandit prin Conventie, cota actuala 1/1, cota initiala 1/1 1) BONDAR LACRAMIOARA 2) BONDAR GHEORGHE , bun comun, in devalmasie	A1, A1.1, A1.2, A1.3, A1.4

C. Partea III. SARCINI

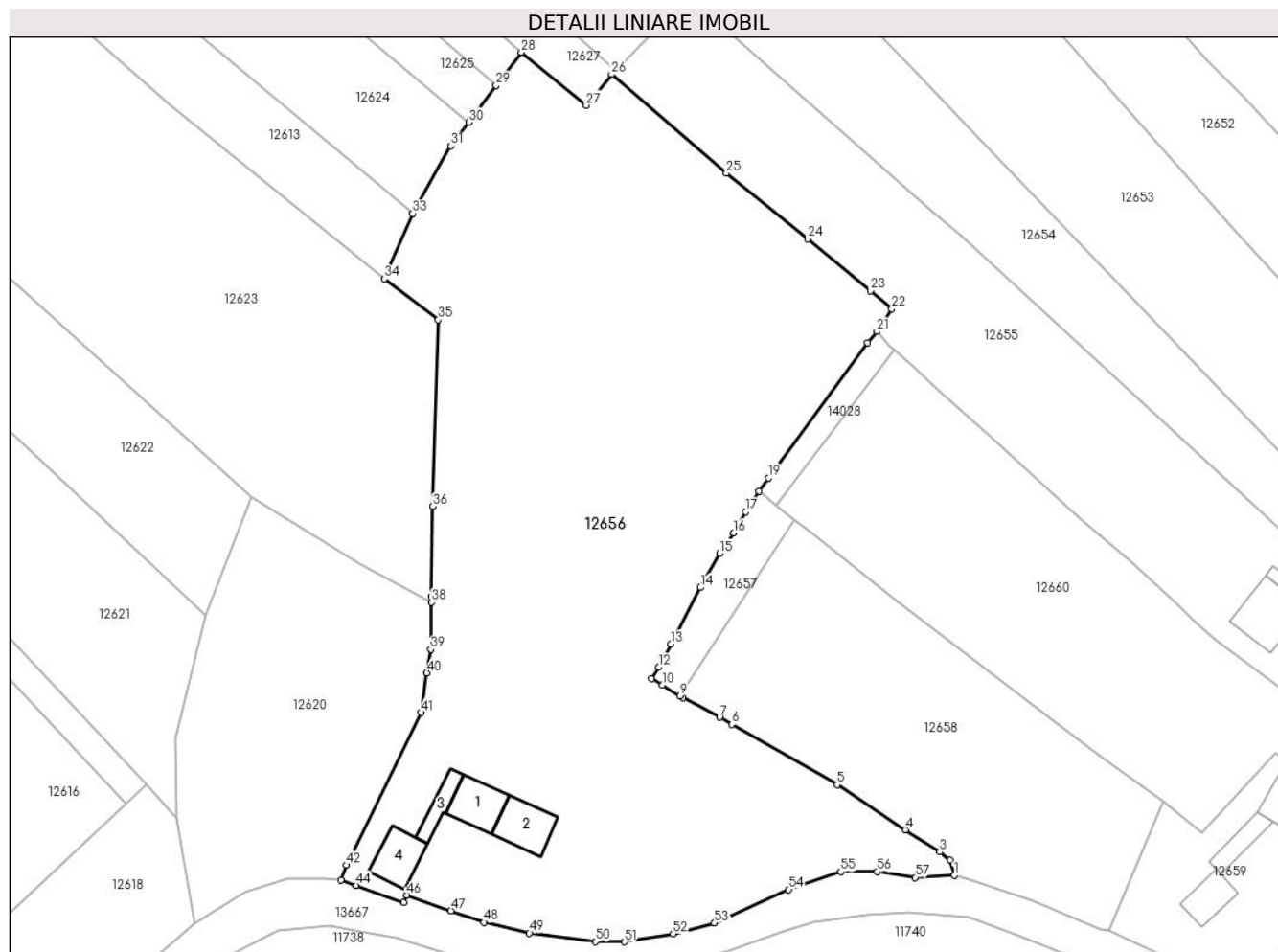
Inscrieri privind dezmembramintele dreptului de proprietate, drepturi reale de garanție și sarcini		Referințe
13522 / 07/12/2012		
Act Notarial nr. 3276, din 07/12/2012 emis de BNP PELEPCO LACRAMIOARA GABRIELA;		
C1	Intabulare, drept de UZUFRACT VIAGER, dobandit prin Conventie, cota actuala 1/1, cota initiala 1/1 1) BONDAR LUCRETIA	A1, A1.1, A1.2, A1.3, A1.4
C2	Intabulare, drept de IPOTECA LEGALA, Valoare:16000 RON, dobandit prin Conventie, cota actuala 1/1, cota initiala 1/1 1) BONDAR LUCRETIA	A1, A1.1, A1.2, A1.3, A1.4

Anexa Nr. 1 La Partea I

Teren

Nr cadastral	Suprafața (mp)*	Observații / Referințe
30557	Din acte: 11.700 Masurata: 11.269	

* Suprafața este determinată în planul de proiecție Stereo 70.



Date referitoare la teren

Crt	Categorie folosință	Intravilan	Suprafața (mp)	Tarla	Parcelă	Nr. topo	Observații / Referințe
1	curți construcții	DA	566	-	-	-	Diferența de suprafața din acte nu s-a regăsit între limitele măsurate
2	arabil	DA	5.082	-	-	-	
3	arabil	NU	5.621	-	-	-	

Date referitoare la construcții

Crt	Număr	Destinație construcție	Supraf. (mp)	Situație juridică	Observații / Referințe
A1.1		construcții de locuințe	81	Cu acte	Nr. niveluri:1; S. construită la sol:81 mp; S. construită desfășurată:81 mp; LOCUINTA
A1.2		construcții anexa	88	Cu acte	Nr. niveluri:1; S. construită la sol:88 mp; S. construită desfășurată:88 mp; ANEXA
A1.3		construcții anexa	40	Cu acte	Nr. niveluri:1; S. construită la sol:40 mp; S. construită desfășurată:40 mp; ANEXA
A1.4		construcții anexa	77	Cu acte	Nr. niveluri:1; S. construită la sol:77 mp; S. construită desfășurată:77 mp; ANEXA

Lungime Segmente

1) Valorile lungimilor segmentelor sunt obținute din proiecție în plan.

Punct început	X / Y	Punct sfârșit	X / Y	Lungime segment	Punct început	X / Y	Punct sfârșit	X / Y	Lungime segment	Punct început	X / Y	Punct sfârșit	X / Y	Lungime segment
1	582.730,69 671.475,1	2	582.729,9 671.478,033	3.038	2	582.729,9 671.478,033	3	582.727,907 671.479,614	2.544	3	582.727,907 671.479,614	4	582.721,176 671.483,882	7.97
4	582.721,176 671.483,882	5	582.708,004 671.492,608	15.8	5	582.708,004 671.492,608	6	582.687,604 671.504,318	23.52 2	6	582.687,604 671.504,318	7	582.685,211 671.505,672	2.75
7	582.685,211 671.505,672	8	582.678,092 671.509,473	8.07	8	582.678,092 671.509,473	9	582.677,562 671.509,793	0.619	9	582.677,562 671.509,793	10	582.674,083 671.511,892	4.063
10	582.674,083 671.511,892	11	582.672,079 671.513,202	2.394	11	582.672,079 671.513,202	12	582.673,39 671.515,37	2.534	12	582.673,39 671.515,37	13	582.675,829 671.519,837	5.089
13	582.675,829 671.519,837	14	582.681,504 671.530,816	12.35 9	14	582.681,504 671.530,816	15	582.685,242 671.537,41	7.58	15	582.685,242 671.537,41	16	582.687,9 671.541,372	4.771
16	582.687,9 671.541,372	17	582.690,32 671.545,47	4.759	17	582.690,32 671.545,47	18	582.692,864 671.549,453	4.726	18	582.692,864 671.549,453	19	582.694,719 671.551,985	3.139
19	582.694,719 671.551,985	20	582.713,884 671.578,151	32.43 4	20	582.713,884 671.578,151	21	582.715,699 671.580,369	2.866	21	582.715,699 671.580,369	22	582.718,56 671.584,79	5.266
22	582.718,56 671.584,79	23	582.714,408 671.588,236	5.396	23	582.714,408 671.588,236	24	582.702,272 671.598,311	15.77 3	24	582.702,272 671.598,311	25	582.686,515 671.611,049	20.26 2
25	582.686,515 671.611,049	26	582.664,286 671.630,17	29.32 1	26	582.664,286 671.630,17	27	582.659,38 671.624,179	7.743	27	582.659,38 671.624,179	28	582.646,779 671.634,444	16.25 3
28	582.646,779 671.634,444	29	582.641,931 671.627,987	8.074	29	582.641,931 671.627,987	30	582.636,611 671.620,902	8.86	30	582.636,611 671.620,902	31	582.633,157 671.616,301	5.753
31	582.633,157 671.616,301	32	582.626,215 671.604,198	13.95 3	32	582.626,215 671.604,198	33	582.625,774 671.603,194	1.097	33	582.625,774 671.603,194	34	582.620,251 671.590,617	13.73 6
34	582.620,251 671.590,617	35	582.630,673 671.582,665	13.10 9	35	582.630,673 671.582,665	36	582.629,563 671.546,501	36.18 1	36	582.629,563 671.546,501	37	582.629,37 671.529,144	17.35 8
37	582.629,37 671.529,144	38	582.629,357 671.527,924	1.22	38	582.629,357 671.527,924	39	582.629,256 671.518,828	9.097	39	582.629,256 671.518,828	40	582.628,496 671.514,271	4.62
40	582.628,496 671.514,271	41	582.627,401 671.506,594	7.755	41	582.627,401 671.506,594	42	582.612,917 671.477,056	32.89 8	42	582.612,917 671.477,056	43	582.611,854 671.474,173	3.073
43	582.611,854 671.474,173	44	582.614,77 671.473,14	3.094	44	582.614,77 671.473,14	45	582.623,96 671.469,8	9.778	45	582.623,96 671.469,8	46	582.624,54 671.471,24	1.552
46	582.624,54 671.471,24	47	582.633,174 671.468,234	9.142	47	582.633,174 671.468,234	48	582.639,59 671.466,0	6.794	48	582.639,59 671.466,0	49	582.648,36 671.463,87	9.025
49	582.648,36 671.463,87	50	582.661,14 671.462,27	12.88	50	582.661,14 671.462,27	51	582.666,77 671.462,2	5.63	51	582.666,77 671.462,2	52	582.676,2 671.463,73	9.553
52	582.676,2 671.463,73	53	582.684,23 671.465,84	8.303	53	582.684,23 671.465,84	54	582.698,58 671.472,33	15.74 9	54	582.698,58 671.472,33	55	582.708,68 671.475,77	10.67
55	582.708,68 671.475,77	56	582.715,73 671.475,77	7.05	56	582.715,73 671.475,77	57	582.723,12 671.474,67	7.471	57	582.723,12 671.474,67	1	582.730,69 671.475,1	7.582

** Lungimile segmentelor sunt determinate în planul de proiecție Stereo 70 și sunt rotunjite la 1 milimetru.

*** Distanța dintre puncte este formată din segmente cumulate ce sunt mai mici decât valoarea 1 milimetru.

**DATE DESPRE IMOBILUL NR. 12657**

Oficiul de Cadastru și Publicitate Imobiliară SUCEAVA
 Biroul de Cadastru și Publicitate Imobiliară Gura Humorului

A. Partea I. Descrierea imobilului

TEREN Intravilan

Adresa: Loc. Dragoiesti, Jud. Suceava

Nr. Crt	Nr cadastral Nr. topografic	Suprafața* (mp)	Observații / Referințe
A1		326	Sector cadastral:15 Teren neimprejmuit;

B. Partea II. Proprietari și acte

Inscrieri privitoare la dreptul de proprietate și alte drepturi reale		Referințe
12657 / 18/03/2022		
Act Normativ nr. 7, din 13/03/1996 emis de PARLAMENTUL ROMANIEI;		
B1	Inscrierea provizorie, drept de PROPRIETATE, dobandit prin Lege, cota actuala 1/1, cota initiala 1/1 1) COMUNA DRAGOIESTI, CIF:4441190	A1

C. Partea III. SARCINI .

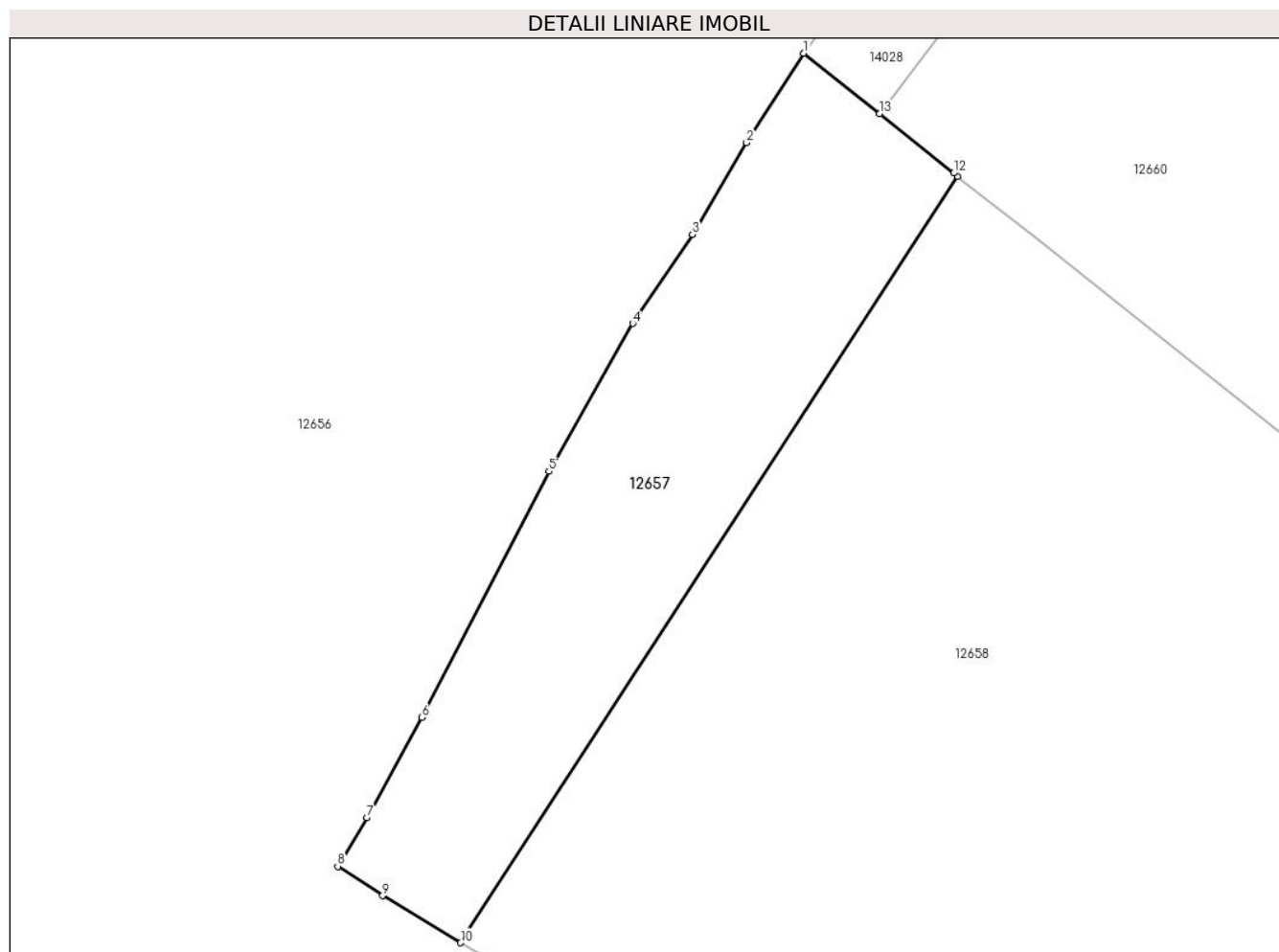
Inscrieri privind dezmembramintele dreptului de proprietate, drepturi reale de garanție și sarcini	Referințe
NU SUNT	

Anexa Nr. 1 La Partea I

Teren

Nr cadastral	Suprafața (mp)*	Observații / Referințe
	326	

* Suprafața este determinată în planul de proiecție Stereo 70.



Date referitoare la teren

Crt	Categorie folosință	Intravilan	Suprafața (mp)	Tarla	Parcelă	Nr. topo	Observații / Referințe
1	arabil	DA	326	-	-	-	

Lungime Segmente

1) Valorile lungimilor segmentelor sunt obținute din proiecție în plan.

Punct început	X / Y	Punct sfârșit	X / Y	Lungime segment (** (m)
1	582.692,864 671.549,453	2	582.690,32 671.545,47	4.726
2	582.690,32 671.545,47	3	582.687,9 671.541,372	4.759
3	582.687,9 671.541,372	4	582.685,242 671.537,41	4.771
4	582.685,242 671.537,41	5	582.681,504 671.530,816	7.58
5	582.681,504 671.530,816	6	582.675,829 671.519,837	12.359

Punct început	X / Y	Punct sfârșit	X / Y	Lungime segment (** (m)
6	582.675,829 671.519,837	7	582.673,39 671.515,37	5.089
7	582.673,39 671.515,37	8	582.672,079 671.513,202	2.534
8	582.672,079 671.513,202	9	582.674,083 671.511,892	2.394
9	582.674,083 671.511,892	10	582.677,562 671.509,793	4.063
10	582.677,562 671.509,793	11	582.699,737 671.543,969	40.74
11	582.699,737 671.543,969	12	582.699,551 671.544,113	0.235
12	582.699,551 671.544,113	13	582.696,246 671.546,752	4.229
13	582.696,246 671.546,752	1	582.692,864 671.549,453	4.328

** Lungimile segmentelor sunt determinate în planul de proiecție Stereo 70 și sunt rotunjite la 1 milimetru.

*** Distanța dintre puncte este formată din segmente cumulate ce sunt mai mici decât valoarea 1 milimetru.

**DATE DESPRE IMOBILUL NR. 12658**

Oficiul de Cadastru și Publicitate Imobiliară SUCEAVA
Biroul de Cadastru și Publicitate Imobiliară Gura Humorului

A. Partea I. Descrierea imobilului

TEREN Intravilan

Adresa: Loc. Dragoiesti, Str Fora, Jud. Suceava

Nr. Crt	Nr cadastral Nr. topografic	Suprafața* (mp)	Observații / Referințe
A1	31807	3.200	Sector cadastral:15 Teren neimprejmuit;

B. Partea II. Proprietari și acte

Inscrieri privitoare la dreptul de proprietate și alte drepturi reale		Referințe
12974 / 26/08/2019		
Act Notarial nr. 4203, din 23/08/2019 emis de Lostun Ion;		
B1	Intabulare, drept de PROPRIETATE, dobandit prin Conventie, cota actuala 1/1, cota initiala 1/1 1) HREHORCIUC IONEL 2) HREHORCIUC RODICA-STELUTA, bun comun	A1

C. Partea III. SARCINI .

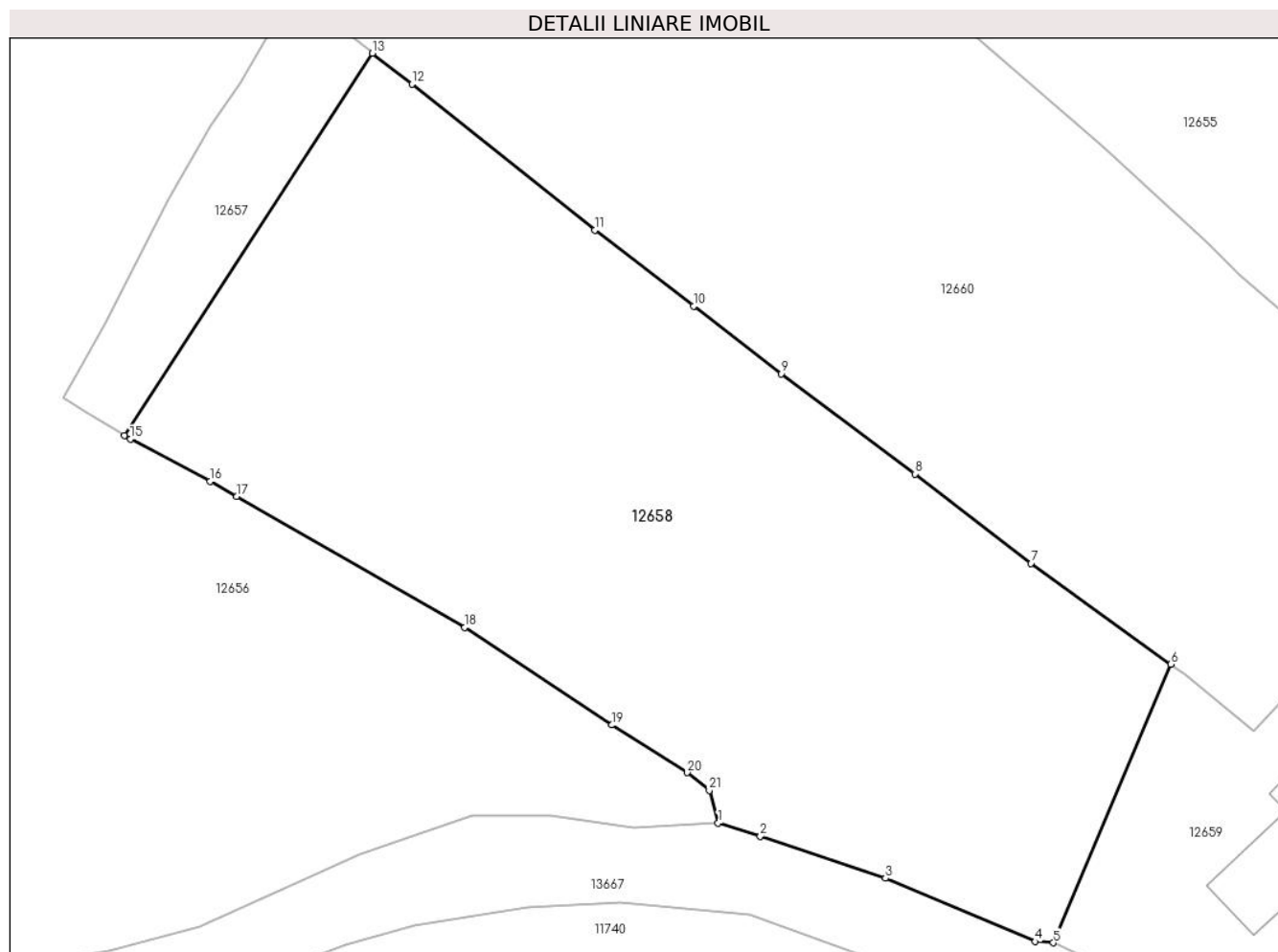
Inscrieri privind dezmembramintele dreptului de proprietate, drepturi reale de garanție și sarcini	Referințe
NU SUNT	

Anexa Nr. 1 La Partea I

Teren

Nr cadastral	Suprafața (mp)*	Observații / Referințe
31807	3.200	

* Suprafața este determinată în planul de proiecție Stereo 70.



Date referitoare la teren

Crt	Categorie folosință	Intravilan	Suprafața (mp)	Tarla	Parcelă	Nr. topo	Observații / Referințe
1	arabil	DA	3.200	-	-	-	

Lungime Segmente

1) Valorile lungimilor segmentelor sunt obținute din proiecție în plan.

Punct început	X / Y	Punct sfârșit	X / Y	Lungime segment (** (m)
1	582.730,69 671.475,1	2	582.734,463 671.473,93	3.95
3	582.745,653 671.470,176	4	582.759,083 671.464,516	14.574
5	582.760,667 671.464,401	6	582.771,191 671.489,318	27.048
7	582.758,7 671.498,328	8	582.748,296 671.506,344	13.134
9	582.736,349 671.515,307	10	582.728,492 671.521,357	9.916

Punct început	X / Y	Punct sfârșit	X / Y	Lungime segment (** (m)
2	582.734,463 671.473,93	3	582.745,653 671.470,176	11.803
4	582.759,083 671.464,516	5	582.760,667 671.464,401	1.588
6	582.771,191 671.489,318	7	582.758,7 671.498,328	15.401
8	582.748,296 671.506,344	9	582.736,349 671.515,307	14.935
10	582.728,492 671.521,357	11	582.719,645 671.528,136	11.146

Punct început	X / Y	Punct sfârșit	X / Y	Lungime segment (** (m)
11	582.719,645 671.528,136	12	582.703,279 671.541,224	20.956
13	582.699,737 671.543,969	14	582.677,562 671.509,793	40.74
15	582.678,092 671.509,473	16	582.685,211 671.505,672	8.07
17	582.687,604 671.504,318	18	582.708,004 671.492,608	23.522
19	582.721,176 671.483,882	20	582.727,907 671.479,614	7.97
21	582.729,9 671.478,033	1	582.730,69 671.475,1	3.038

Punct început	X / Y	Punct sfârșit	X / Y	Lungime segment (** (m)
12	582.703,279 671.541,224	13	582.699,737 671.543,969	4.481
14	582.677,562 671.509,793	15	582.678,092 671.509,473	0.619
16	582.685,211 671.505,672	17	582.687,604 671.504,318	2.75
18	582.708,004 671.492,608	19	582.721,176 671.483,882	15.8
20	582.727,907 671.479,614	21	582.729,9 671.478,033	2.544

** Lungimile segmentelor sunt determinate în planul de proiecție Stereo 70 și sunt rotunjite la 1 milimetru.

*** Distanța dintre puncte este formată din segmente cumulate ce sunt mai mici decât valoarea 1 milimetru.

**DATE DESPRE IMOBILUL NR. 12659**

Oficiul de Cadastru și Publicitate Imobiliară SUCEAVA
Biroul de Cadastru și Publicitate Imobiliară Gura Humorului

A. Partea I. Descrierea imobilului

TEREN Intravilan

Adresa: Loc. Dragoiesti, Str Fora, Nr. 37, Jud. Suceava

Nr. Crt	Nr cadastral Nr. topografic	Suprafața* (mp)	Observații / Referințe
A1	31808	1.200	Sector cadastral:15 Teren neimprijmit;

Construcții

Crt	Nr cadastral Nr. topografic	Adresa	Observații / Referințe
A1.1		Loc. Dragoiesti, Str Fora, Nr. 37, Jud. Suceava	Nr. niveluri:1; S. construita la sol:60 mp; S. construita desfasurata:60 mp; LOCUINTA
A1.2		Loc. Dragoiesti, Str Fora, Nr. 37, Jud. Suceava	Nr. niveluri:1; S. construita la sol:46 mp; S. construita desfasurata:122 mp; ANEXA
A1.3		Loc. Dragoiesti, Str Fora, Nr. 37, Jud. Suceava	Nr. niveluri:1; S. construita la sol:122 mp; S. construita desfasurata:46 mp; ANEXA

B. Partea II. Proprietari și acte

Inscrieri privitoare la dreptul de proprietate și alte drepturi reale		Referințe
12971 / 26/08/2019		
Act Notarial nr. 4203, din 23/08/2019 emis de Lostun Ion;		
B1	Intabulare, drept de PROPRIETATE, dobandit prin Conventie, cota actuala 1/1, cota initiala 1/1 1) HREHORCIUC IONEL 2) HREHORCIUC RODICA-STELUTA, bun comun	A1
12659 / 18/03/2022		
Act Administrativ nr. 2526, din 31/03/2022 emis de PRIMARIA COMUNEI DRAGOIESTI;		
B2	Intabulare, drept de PROPRIETATE, dobandit prin Lege, cota actuala 1/1, cota initiala 1/1 1) HREHORCIUC IONEL 2) HREHORCIUC RODICA-STELUTA, bun comun	A1.1, A1.2, A1.3

C. Partea III. SARCINI .

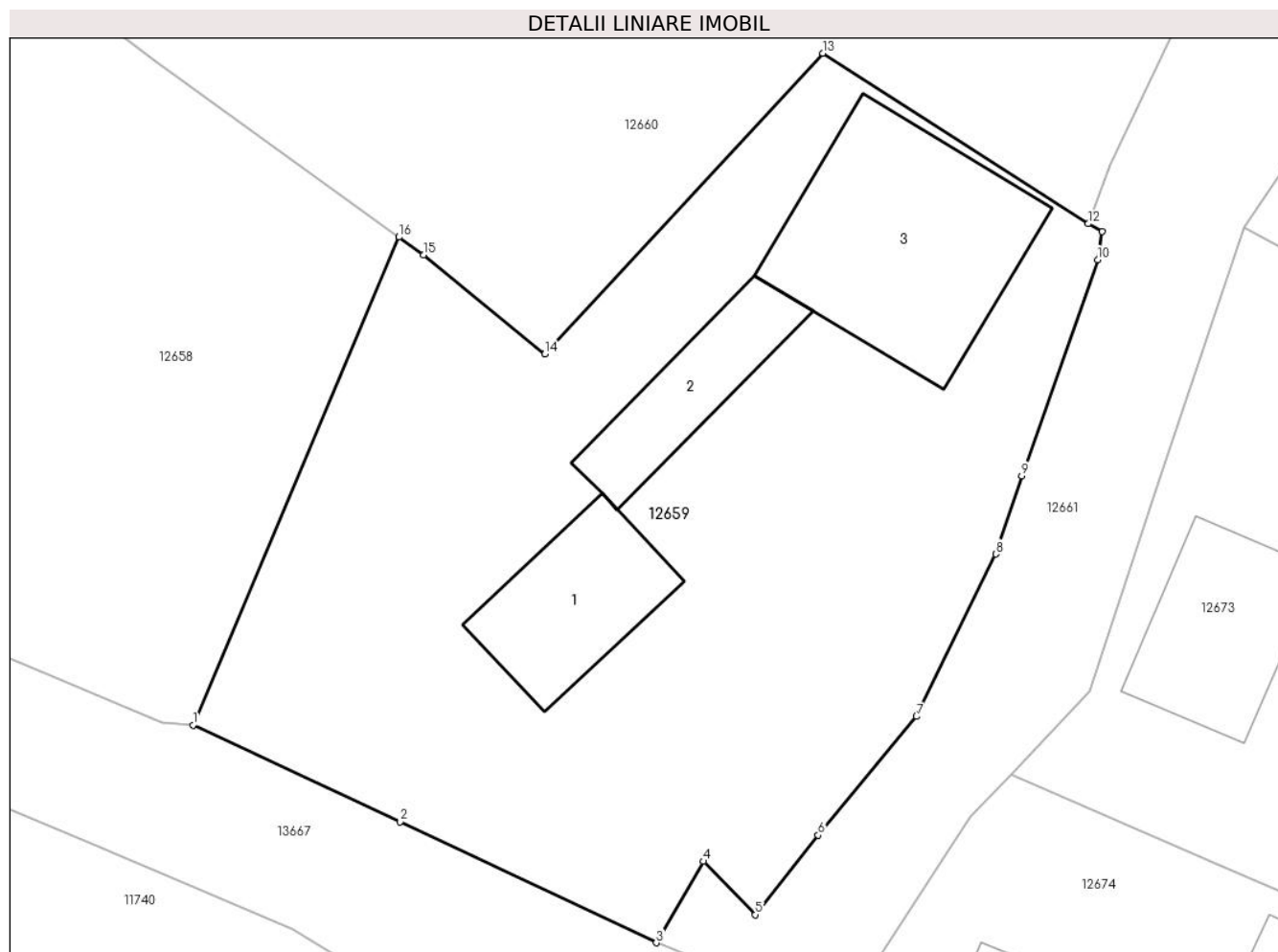
Inscrieri privind dezmembramintele dreptului de proprietate, drepturi reale de garanție și sarcini	Referințe
NU SUNT	

Anexa Nr. 1 La Partea I

Teren

Nr cadastral	Suprafața (mp)*	Observații / Referințe
31808	1.200	

* Suprafața este determinată în planul de proiecție Stereo 70.



Date referitoare la teren

Crt	Categorie folosință	Intra vilan	Suprafața (mp)	Tarla	Parcelă	Nr. topo	Observații / Referințe
1	curți constructii	DA	1.200	-	-	-	

Date referitoare la construcții

Crt	Număr	Destinație construcție	Supraf. (mp)	Situație juridică	Observații / Referințe
A1.1		construcții de locuințe	60	Cu acte	Nr. niveluri:1; S. construita la sol:60 mp; S. construita desfasurata:60 mp; LOCUINTA
A1.2		construcții anexa	46	Cu acte	Nr. niveluri:1; S. construita la sol:46 mp; S. construita desfasurata:122 mp; ANEXA
A1.3		construcții anexa	122	Cu acte	Nr. niveluri:1; S. construita la sol:122 mp; S. construita desfasurata:46 mp; ANEXA

Lungime Segmente

1) Valorile lungimilor segmentelor sunt obținute din proiecție în plan.

Punct început	X / Y	Punct sfârșit	X / Y	Lungime segment (** (m)
1	582.760,667 671.464,401	2	582.771,25 671.459,469	11.676
2	582.771,25 671.459,469	3	582.784,335 671.453,288	14.471

Punct început	X / Y	Punct sfârșit	X / Y	Lungime segment (** (m)
3	582.784,335 671.453,288	4	582.786,734 671.457,449	4.803
4	582.786,734 671.457,449	5	582.789,396 671.454,718	3.814
5	582.789,396 671.454,718	6	582.792,606 671.458,779	5.176
6	582.792,606 671.458,779	7	582.797,624 671.464,839	7.868
7	582.797,624 671.464,839	8	582.801,679 671.473,137	9.236
8	582.801,679 671.473,137	9	582.803,005 671.477,121	4.199
9	582.803,005 671.477,121	10	582.806,879 671.488,165	11.704
10	582.806,879 671.488,165	11	582.807,12 671.489,604	1.459
11	582.807,12 671.489,604	12	582.806,4 671.489,99	0.817
12	582.806,4 671.489,99	13	582.792,84 671.498,699	16.116
13	582.792,84 671.498,699	14	582.778,647 671.483,346	20.908
14	582.778,647 671.483,346	15	582.772,453 671.488,407	7.999
15	582.772,453 671.488,407	16	582.771,191 671.489,318	1.556
16	582.771,191 671.489,318	1	582.760,667 671.464,401	27.048

** Lungimile segmentelor sunt determinate în planul de proiecție Stereo 70 și sunt rotunjite la 1 milimetru.

*** Distanța dintre puncte este formată din segmente cumulate ce sunt mai mici decât valoarea 1 milimetru.

**DATE DESPRE IMOBILUL NR. 12660**

Oficiul de Cadastru și Publicitate Imobiliară SUCEAVA
Biroul de Cadastru și Publicitate Imobiliară Gura Humorului

A. Partea I. Descrierea imobilului

TEREN Intravilan

Adresa: Loc. Dragoiesti, Str Fora, Jud. Suceava

Nr. Crt	Nr cadastral Nr. topografic	Suprafața* (mp)	Observații / Referințe
A1	32707	Din acte: 4.100 Masurata: 3.767	Sector cadastral:15 Teren neimprejmuit;

B. Partea II. Proprietari și acte

Inscrieri privitoare la dreptul de proprietate și alte drepturi reale		Referințe
2927 / 10/02/2021		
Act Notarial nr. 273, din 09/02/2021 emis de Atanasoaei Petru;		
B1	Intabulare, drept de PROPRIETATE, dobandit prin Conventie, cota actuala 1/1, cota initiala 1/1 1) HREHORCIUC IONEL 2) HREHORCIUC RODICA-STELUTA, bun comun	A1

C. Partea III. SARCINI .

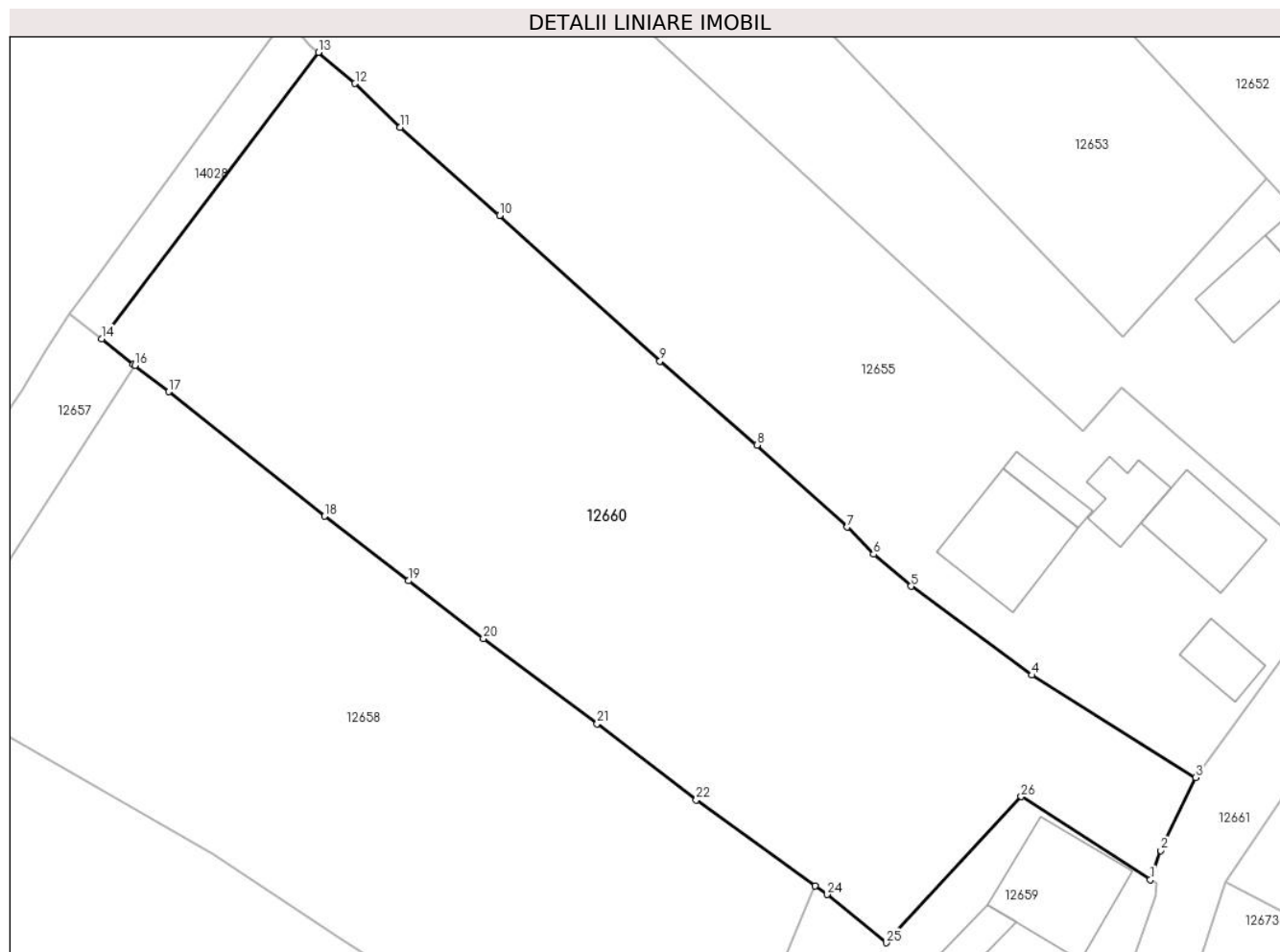
Inscrieri privind dezmembramintele dreptului de proprietate, drepturi reale de garanție și sarcini	Referințe
NU SUNT	

Anexa Nr. 1 La Partea I

Teren

Nr cadastral	Suprafața (mp)*	Observații / Referințe
32707	Din acte: 4.100 Masurata: 3.767	

* Suprafața este determinată în planul de proiecție Stereo 70.



Date referitoare la teren

Crt	Categorie folosință	Intra vilan	Suprafața (mp)	Tarla	Parcelă	Nr. topo	Observații / Referințe
1	arabil	DA	3.767	-	-	-	

Lungime Segmente

1) Valorile lungimilor segmentelor sunt obținute din proiecție în plan.

Punct început	X / Y	Punct sfârșit	X / Y	Lungime segment (** (m)
1	582.806,4 671.489,99	2	582.807,498 671.493,03	3.232
3	582.811,165 671.500,712	4	582.793,933 671.511,447	20.302
5	582.781,254 671.520,779	6	582.777,322 671.524,143	5.175
7	582.774,56 671.526,992	8	582.765,084 671.535,613	12.811
9	582.754,897 671.544,426	10	582.738,048 671.559,737	22.767

Punct început	X / Y	Punct sfârșit	X / Y	Lungime segment (** (m)
2	582.807,498 671.493,03	3	582.811,165 671.500,712	8.512
4	582.793,933 671.511,447	5	582.781,254 671.520,779	15.743
6	582.777,322 671.524,143	7	582.774,56 671.526,992	3.968
8	582.765,084 671.535,613	9	582.754,897 671.544,426	13.47
10	582.738,048 671.559,737	11	582.727,601 671.568,992	13.957

Punct început	X / Y	Punct sfârșit	X / Y	Lungime segment (** (m)
11	582.727,601 671.568,992	12	582.722,87 671.573,584	6.593
13	582.719,004 671.576,853	14	582.696,246 671.546,752	37.736
15	582.699,551 671.544,113	16	582.699,737 671.543,969	0.235
17	582.703,279 671.541,224	18	582.719,645 671.528,136	20.956
19	582.728,492 671.521,357	20	582.736,349 671.515,307	9.916
21	582.748,296 671.506,344	22	582.758,7 671.498,328	13.134
23	582.771,191 671.489,318	24	582.772,453 671.488,407	1.556
25	582.778,647 671.483,346	26	582.792,84 671.498,699	20.908

Punct început	X / Y	Punct sfârșit	X / Y	Lungime segment (** (m)
12	582.722,87 671.573,584	13	582.719,004 671.576,853	5.063
14	582.696,246 671.546,752	15	582.699,551 671.544,113	4.229
16	582.699,737 671.543,969	17	582.703,279 671.541,224	4.481
18	582.719,645 671.528,136	19	582.728,492 671.521,357	11.146
20	582.736,349 671.515,307	21	582.748,296 671.506,344	14.935
22	582.758,7 671.498,328	23	582.771,191 671.489,318	15.401
24	582.772,453 671.488,407	25	582.778,647 671.483,346	7.999
26	582.792,84 671.498,699	1	582.806,4 671.489,99	16.116

** Lungimile segmentelor sunt determinate în planul de proiecție Stereo 70 și sunt rotunjite la 1 milimetru.

*** Distanța dintre puncte este formată din segmente cumulate ce sunt mai mici decât valoarea 1 milimetru.

**DATE DESPRE IMOBILUL NR. 12661**

Oficiul de Cadastru și Publicitate Imobiliară SUCEAVA
Biroul de Cadastru și Publicitate Imobiliară Gura Humorului

A. Partea I. Descrierea imobilului

TEREN Intravilan

Adresa: Loc. Dragoiesti, Jud. Suceava

Nr. Crt	Nr cadastral Nr. topografic	Suprafața* (mp)	Observații / Referințe
A1	31805	2.456	Sector cadastral:15 Teren neimprejmuit;

B. Partea II. Proprietari și acte

Inscrieri privitoare la dreptul de proprietate și alte drepturi reale	Referințe
11280 / 01/08/2019	
Act Normativ nr. 782, din 10/09/2014 emis de GUVERNUL ROMANIEI (pentru modificarea si completarea HG 540/2000, act administrativ nr 5196 din 31.07.2019, emis de Primaria Comunei Dragoiesti);	
B1	A1
Intabulare, drept de PROPRIETATE, dobandit prin Lege, cota actuala 1/1, cota initiala 1/1	
1) COMUNA DRAGOIESTI - DOMENIU PUBLIC, CIF:4441190	

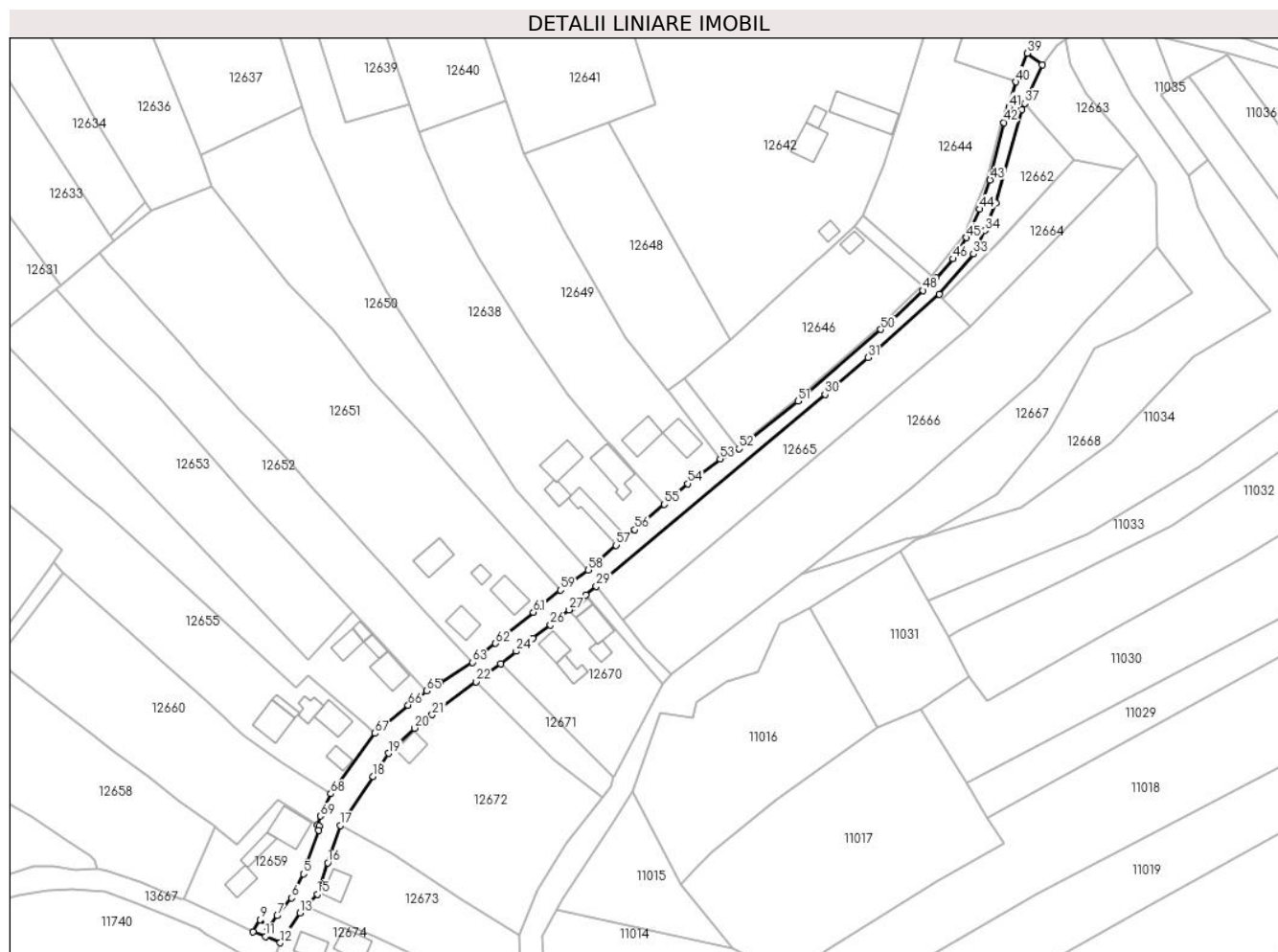
C. Partea III. SARCINI .

Inscrieri privind dezmembramintele dreptului de proprietate, drepturi reale de garanție și sarcini	Referințe
NU SUNT	

Teren

Nr cadastral	Suprafața (mp)*	Observații / Referințe
31805	2.456	

* Suprafața este determinată în planul de proiecție Stereo 70.



Date referitoare la teren

Crt	Categorie folosință	Intra vilan	Suprafața (mp)	Tarla	Parcelă	Nr. topo	Observații / Referințe
1	drum	DA	2.456	-	-	-	

Lungime Segmente

1) Valorile lungimilor segmentelor sunt obținute din proiecție în plan.

Punct început	X / Y	Punct sfârșit	X / Y	Lungime segment
1	582.806,4 671.489,99	2	582.807,12 671.489,604	0.817
4	582.803,005 671.477,121	5	582.801,679 671.473,137	4.199
7	582.792,606 671.458,779	8	582.789,396 671.454,718	5.176
10	582.784,335 671.453,288	11	582.788,541 671.451,596	4.534
13	582.800,4 671.459,71	14	582.802,45 671.461,9	3.0
16	582.810,076 671.476,957	17	582.814,35 671.489,79	13.526
2	582.807,12 671.489,604	3	582.806,879 671.488,165	1.459
5	582.801,679 671.473,137	6	582.797,624 671.464,839	9.236
8	582.789,396 671.454,718	9	582.786,734 671.457,449	3.814
11	582.788,541 671.451,596	12	582.793,694 671.449,439	5.586
14	582.802,45 671.461,9	15	582.806,47 671.466,13	5.836
17	582.814,35 671.489,79	18	582.825,65 671.506,68	20.321
3	582.806,879 671.488,165	4	582.803,005 671.477,121	11.704
6	582.797,624 671.464,839	7	582.792,606 671.458,779	7.868
9	582.786,734 671.457,449	10	582.784,335 671.453,288	4.803
12	582.793,694 671.449,439	13	582.800,4 671.459,71	12.266
15	582.806,47 671.466,13	16	582.810,076 671.476,957	11.412
18	582.825,65 671.506,68	19	582.831,102 671.514,666	9.67

Punct început	X / Y	Punct sfârșit	X / Y	Lungime segment	Punct început	X / Y	Punct sfârșit	X / Y	Lungime segment	Punct început	X / Y	Punct sfârșit	X / Y	Lungime segment
19	582.831,102 671.514,666	20	582.839,876 671.523,332	12.332	20	582.839,876 671.523,332	21	582.846,038 671.527,97	7.712	21	582.846,038 671.527,97	22	582.861,08 671.539,29	18.826
22	582.861,08 671.539,29	23	582.869,631 671.545,602	10.628	23	582.869,631 671.545,602	24	582.875,019 671.549,775	6.815	24	582.875,019 671.549,775	25	582.880,749 671.554,211	7.246
25	582.880,749 671.554,211	26	582.886,79 671.558,89	7.641	26	582.886,79 671.558,89	27	582.893,14 671.564,07	8.195	27	582.893,14 671.564,07	28	582.899,022 671.569,216	7.815
28	582.899,022 671.569,216	29	582.902,53 671.572,2	4.605	29	582.902,53 671.572,2	30	582.981,382 671.638,212	102.836	30	582.981,382 671.638,212	31	582.996,26 671.650,9	19.554
31	582.996,26 671.650,9	32	583.020,78 671.672,7	32.81	32	583.020,78 671.672,7	33	583.032,503 671.686,524	18.125	33	583.032,503 671.686,524	34	583.036,5 671.694,64	9.047
34	583.036,5 671.694,64	35	583.040,29 671.704,02	10.117	35	583.040,29 671.704,02	36	583.049,27 671.736,4	33.602	36	583.049,27 671.736,4	37	583.050,175 671.738,413	2.207
37	583.050,175 671.738,413	38	583.056,166 671.751,735	14.607	38	583.056,166 671.751,735	39	583.051,098 671.755,666	6.414	39	583.051,098 671.755,666	40	583.047,173 671.745,816	10.603
40	583.047,173 671.745,816	41	583.044,723 671.737,041	9.111	41	583.044,723 671.737,041	42	583.043,039 671.731,807	5.498	42	583.043,039 671.731,807	43	583.038,26 671.712,004	20.371
43	583.038,26 671.712,004	44	583.034,684 671.702,01	10.615	44	583.034,684 671.702,01	45	583.030,111 671.692,186	10.836	45	583.030,111 671.692,186	46	583.025,429 671.684,886	8.672
46	583.025,429 671.684,886	47	583.019,761 671.678,308	8.683	47	583.019,761 671.678,308	48	583.015,179 671.674,0	6.289	48	583.015,179 671.674,0	49	583.004,71 671.664,246	14.309
49	583.004,71 671.664,246	50	583.000,505 671.660,595	5.569	50	583.000,505 671.660,595	51	582.972,011 671.635,883	37.717	51	582.972,011 671.635,883	52	582.951,819 671.619,472	26.02
52	582.951,819 671.619,472	53	582.945,22 671.616,05	7.433	53	582.945,22 671.616,05	54	582.934,107 671.607,478	14.035	54	582.934,107 671.607,478	55	582.925,942 671.600,395	10.809
55	582.925,942 671.600,395	56	582.915,777 671.591,646	13.412	56	582.915,777 671.591,646	57	582.909,384 671.586,274	8.35	57	582.909,384 671.586,274	58	582.899,71 671.577,78	12.874
58	582.899,71 671.577,78	59	582.890,23 671.570,85	11.743	59	582.890,23 671.570,85	60	582.883,514 671.565,395	8.652	60	582.883,514 671.565,395	61	582.880,86 671.563,24	3.419
61	582.880,86 671.563,24	62	582.867,84 671.552,52	16.865	62	582.867,84 671.552,52	63	582.859,84 671.545,99	10.327	63	582.859,84 671.545,99	64	582.848,91 671.539,14	12.899
64	582.848,91 671.539,14	65	582.844,14 671.536,12	5.646	65	582.844,14 671.536,12	66	582.837,732 671.531,242	8.053	66	582.837,732 671.531,242	67	582.826,26 671.521,507	15.046
67	582.826,26 671.521,507	68	582.811,165 671.500,712	25.696	68	582.811,165 671.500,712	69	582.807,498 671.493,03	8.512	69	582.807,498 671.493,03	1	582.806,4 671.489,99	3.232

** Lungimile segmentelor sunt determinate în planul de proiecție Stereo 70 și sunt rotunjite la 1 milimetru.

*** Distanța dintre puncte este formată din segmente cumulate ce sunt mai mici decât valoarea 1 milimetru.

**DATE DESPRE IMOBILUL NR. 12662**

Oficiul de Cadastru și Publicitate Imobiliară SUCEAVA
Biroul de Cadastru și Publicitate Imobiliară Gura Humorului

A. Partea I. Descrierea imobilului

TEREN Necunoscut

Adresa: Loc. Dragoiesti, Jud. Suceava

Nr. Crt	Nr cadastral Nr. topografic	Suprafața* (mp)	Observații / Referințe
A1		695	Sector cadastral:15 Teren neimprejmuit;

B. Partea II. Proprietari și acte

Inscrieri privitoare la dreptul de proprietate și alte drepturi reale		Referințe
12662 / 18/03/2022		
Act Normativ nr. 7, din 13/03/1996 emis de PARLAMENTUL ROMANIEI;		
B1	Inscrierea provizorie, drept de PROPRIETATE, dobandit prin Lege, cota actuala 1/1, cota initiala 1/1 1) COMUNA DRAGOIESTI, CIF:4441190	A1

C. Partea III. SARCINI .

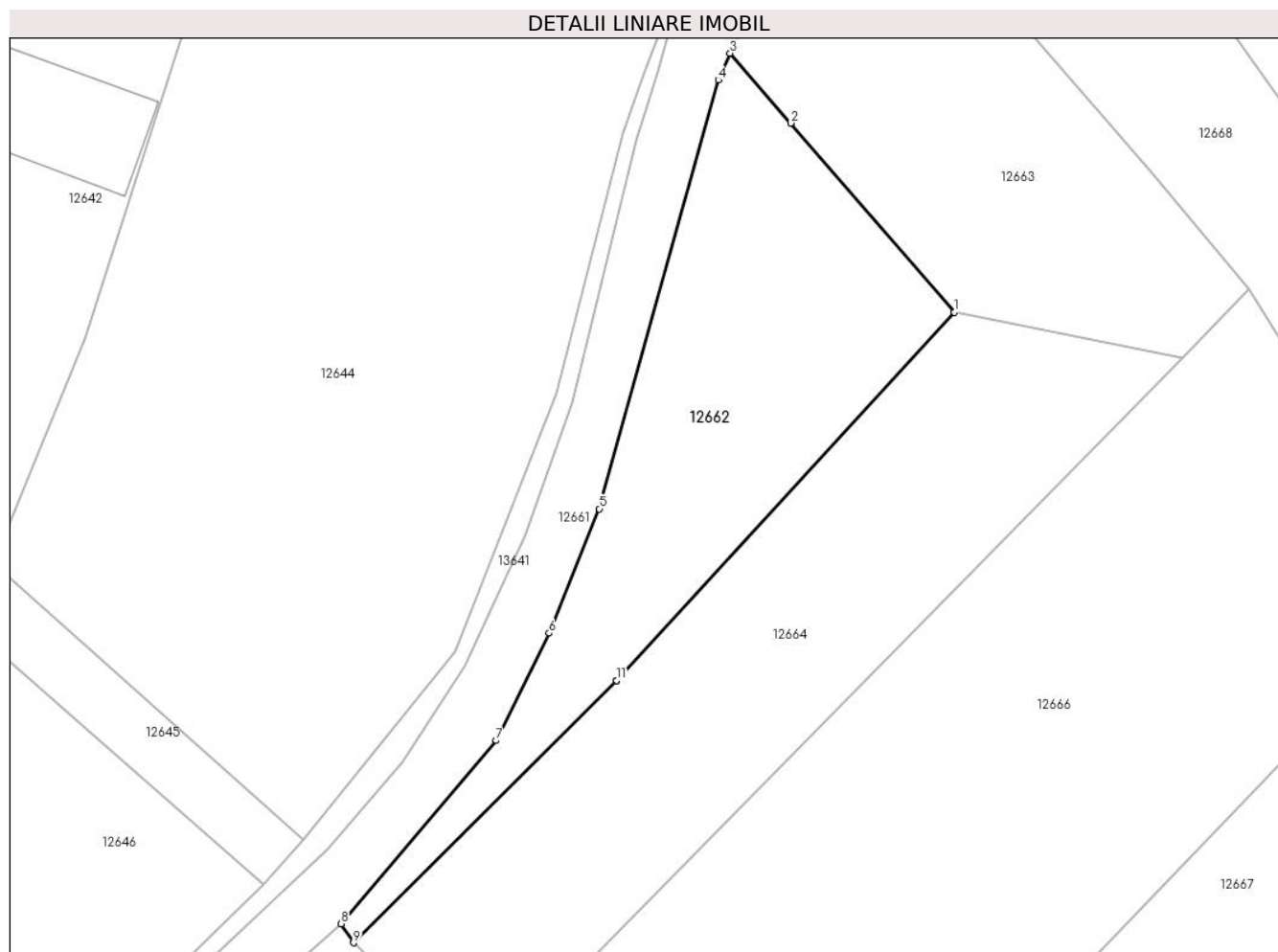
Inscrieri privind dezmembramintele dreptului de proprietate, drepturi reale de garanție și sarcini	Referințe
NU SUNT	

Anexa Nr. 1 La Partea I

Teren

Nr cadastral	Suprafața (mp)*	Observații / Referințe
	695	

* Suprafața este determinată în planul de proiecție Stereo 70.



Date referitoare la teren

Crt	Categorie folosință	Intravilan	Suprafața (mp)	Tarla	Parcelă	Nr. topo	Observații / Referințe
1	arabil	DA	367	-	-	-	
2	arabil	NU	327	-	-	-	

Lungime Segmente

1) Valorile lungimilor segmentelor sunt obținute din proiecție în plan.

Punct început	X / Y	Punct sfârșit	X / Y	Lungime segment (** (m)
1	583.067,1 671.718,86	2	583.054,743 671.733,136	18.881
2	583.054,743 671.733,136	3	583.050,175 671.738,413	6.979
3	583.050,175 671.738,413	4	583.049,27 671.736,4	2.207
4	583.049,27 671.736,4	5	583.040,29 671.704,02	33.602

Punct început	X / Y	Punct sfârșit	X / Y	Lungime segment (** (m)
5	583.040,29 671.704,02	6	583.036,5 671.694,64	10.117
6	583.036,5 671.694,64	7	583.032,503 671.686,524	9.047
7	583.032,503 671.686,524	8	583.020,78 671.672,7	18.125
8	583.020,78 671.672,7	9	583.021,71 671.671,27	1.706
9	583.021,71 671.671,27	10	583.041,529 671.691,009	27.972
10	583.041,529 671.691,009	11	583.041,59 671.691,07	0.086
11	583.041,59 671.691,07	1	583.067,1 671.718,86	37.723

** Lungimile segmentelor sunt determinate în planul de proiecție Stereo 70 și sunt rotunjite la 1 milimetru.

*** Distanța dintre puncte este formată din segmente cumulate ce sunt mai mici decât valoarea 1 milimetru.

**DATE DESPRE IMOBILUL NR. 12663**

Oficiul de Cadastru și Publicitate Imobiliară SUCEAVA
Biroul de Cadastru și Publicitate Imobiliară Gura Humorului

A. Partea I. Descrierea imobilului

TEREN Necunoscut

Adresa: Loc. Dragoiesti, Jud. Suceava

Nr. Crt	Nr cadastral Nr. topografic	Suprafața* (mp)	Observații / Referințe
A1		765	Sector cadastral:15 Teren neimprejmuit;

B. Partea II. Proprietari și acte

Inscrieri privitoare la dreptul de proprietate și alte drepturi reale		Referințe
12663 / 18/03/2022		
Act Normativ nr. 7, din 13/03/1996 emis de PARLAMENTUL ROMANIEI;		
B1	Inscrierea provizorie, drept de PROPRIETATE, dobandit prin Lege, cota actuala 1/1, cota initiala 1/1 1) COMUNA DRAGOIESTI, CIF:4441190	A1

C. Partea III. SARCINI .

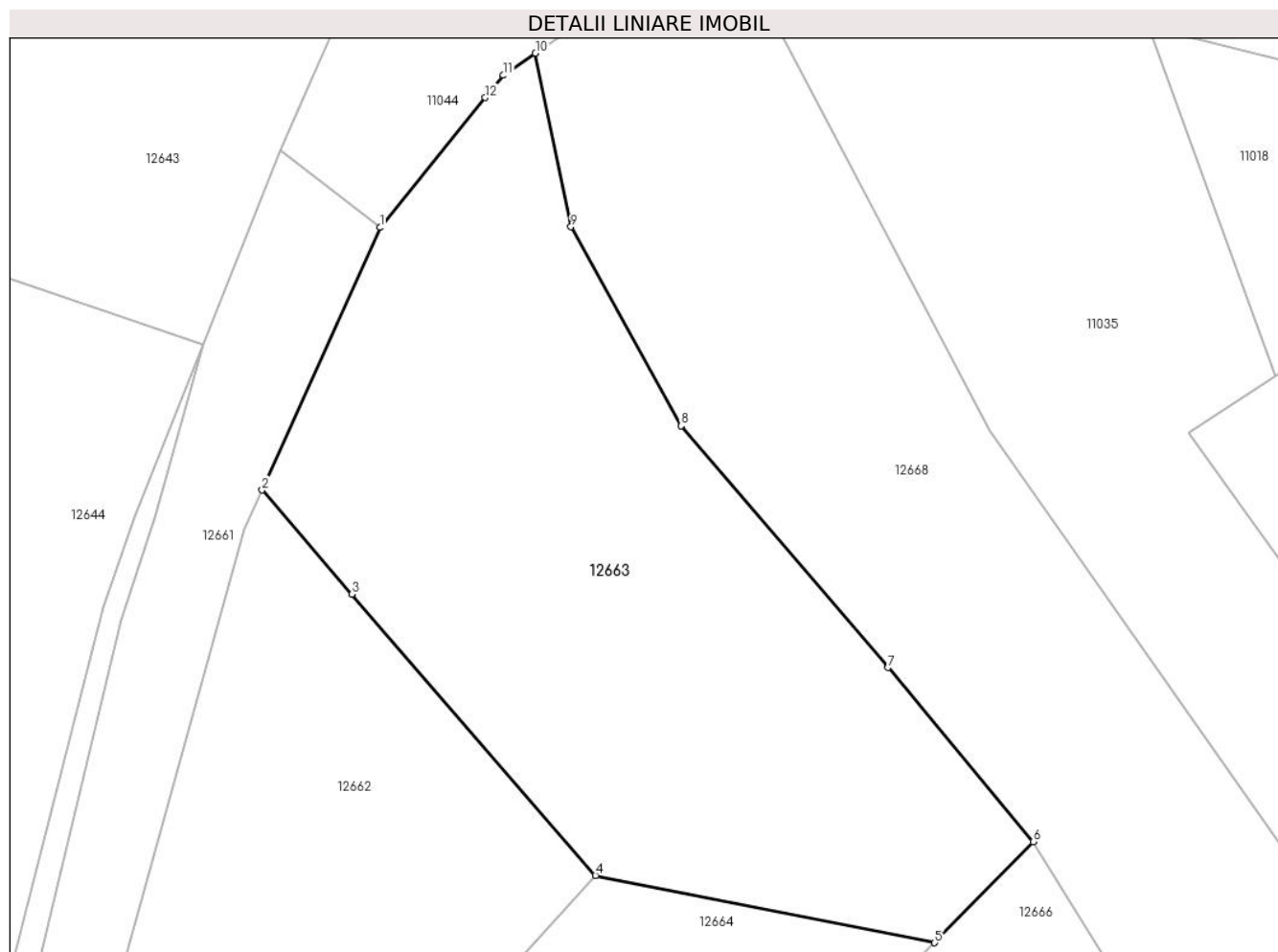
Inscrieri privind dezmembramintele dreptului de proprietate, drepturi reale de garanție și sarcini	Referințe
NU SUNT	

Anexa Nr. 1 La Partea I

Teren

Nr cadastral	Suprafața (mp)*	Observații / Referințe
	765	

* Suprafața este determinată în planul de proiecție Stereo 70.



Date referitoare la teren

Crt	Categorie folosință	Intravilan	Suprafața (mp)	Tarla	Parcelă	Nr. topo	Observații / Referințe
1	arabil	DA	91	-	-	-	
2	arabil	NU	674	-	-	-	

Lungime Segmente

1) Valorile lungimilor segmentelor sunt obținute din proiecție în plan.

Punct început	X / Y	Punct sfârșit	X / Y	Lungime segment (** (m)
1	583.056,166 671.751,735	2	583.050,175 671.738,413	14.607
2	583.050,175 671.738,413	3	583.054,743 671.733,136	6.979
3	583.054,743 671.733,136	4	583.067,1 671.718,86	18.881
4	583.067,1 671.718,86	5	583.084,32 671.715,45	17.554

Punct început	X / Y	Punct sfârșit	X / Y	Lungime segment (** (m)
5	583.084,32 671.715,45	6	583.089,32 671.720,58	7.164
6	583.089,32 671.720,58	7	583.081,948 671.729,408	11.501
7	583.081,948 671.729,408	8	583.071,448 671.741,668	16.142
8	583.071,448 671.741,668	9	583.065,855 671.751,77	11.547
9	583.065,855 671.751,77	10	583.064,046 671.760,575	8.989
10	583.064,046 671.760,575	11	583.062,422 671.759,454	1.973
11	583.062,422 671.759,454	12	583.061,503 671.758,32	1.46
12	583.061,503 671.758,32	1	583.056,166 671.751,735	8.476

** Lungimile segmentelor sunt determinate în planul de proiecție Stereo 70 și sunt rotunjite la 1 milimetru.

*** Distanța dintre puncte este formată din segmente cumulate ce sunt mai mici decât valoarea 1 milimetru.

**DATE DESPRE IMOBILUL NR. 12664**

Oficiul de Cadastru și Publicitate Imobiliară SUCEAVA
Biroul de Cadastru și Publicitate Imobiliară Gura Humorului

A. Partea I. Descrierea imobilului

TEREN Necunoscut

Adresa: Loc. Dragoiesti, Jud. Suceava

Nr. Crt	Nr cadastral Nr. topografic	Suprafața* (mp)	Observații / Referințe
A1		978	Sector cadastral:15 Teren neimprejmuit;

B. Partea II. Proprietari și acte

Inscrieri privitoare la dreptul de proprietate și alte drepturi reale		Referințe
12664 / 18/03/2022		
Act Normativ nr. 7, din 13/03/1996 emis de PARLAMENTUL ROMANIEI;		
B1	Inscrierea provizorie, drept de PROPRIETATE, dobandit prin Lege, cota actuala 1/1, cota initiala 1/1 1) COMUNA DRAGOIESTI, CIF:4441190	A1

C. Partea III. SARCINI .

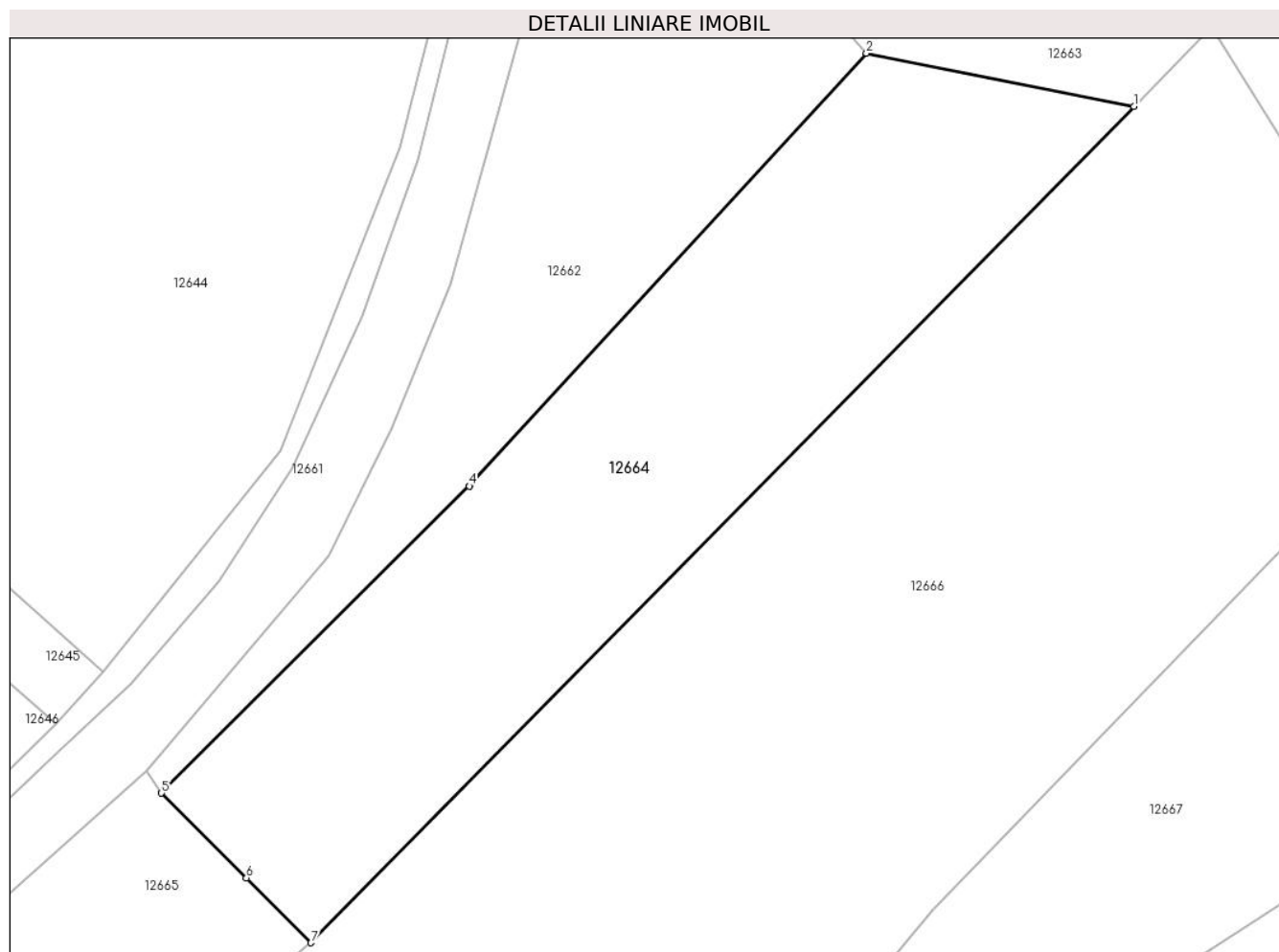
Inscrieri privind dezmembramintele dreptului de proprietate, drepturi reale de garanție și sarcini	Referințe
NU SUNT	

Anexa Nr. 1 La Partea I

Teren

Nr cadastral	Suprafața (mp)*	Observații / Referințe
	978	

* Suprafața este determinată în planul de proiecție Stereo 70.



Date referitoare la teren

Crt	Categorie folosință	Intravilan	Suprafața (mp)	Tarla	Parcelă	Nr. topo	Observații / Referințe
1	arabil	DA	149	-	-	-	
2	arabil	NU	829	-	-	-	

Lungime Segmente

1) Valorile lungimilor segmentelor sunt obținute din proiecție în plan.

Punct început	X / Y	Punct sfârșit	X / Y	Lungime segment (** (m)
1	583.084,32 671.715,45	2	583.067,1 671.718,86	17.554
2	583.067,1 671.718,86	3	583.041,59 671.691,07	37.723
3	583.041,59 671.691,07	4	583.041,529 671.691,009	0.086
4	583.041,529 671.691,009	5	583.021,71 671.671,27	27.972

Punct început	X / Y	Punct sfârșit	X / Y	Lungime segment (** (m)
5	583.021,71 671.671,27	6	583.027,178 671.665,802	7.733
6	583.027,178 671.665,802	7	583.031,34 671.661,64	5.886
7	583.031,34 671.661,64	1	583.084,32 671.715,45	75.514

** Lungimile segmentelor sunt determinate în planul de proiecție Stereo 70 și sunt rotunjite la 1 milimetru.

*** Distanța dintre puncte este formată din segmente cumulate ce sunt mai mici decât valoarea 1 milimetru.

**DATE DESPRE IMOBILUL NR. 12665**

Oficiul de Cadastru și Publicitate Imobiliară SUCEAVA
Biroul de Cadastru și Publicitate Imobiliară Gura Humorului

A. Partea I. Descrierea imobilului

TEREN Necunoscut

Adresa: Loc. Dragoiesti, Jud. Suceava

Nr. Crt	Nr cadastral Nr. topografic	Suprafața* (mp)	Observații / Referințe
A1		2.267	Sector cadastral:15 Teren neimprejmuit;

B. Partea II. Proprietari și acte

Inscrieri privitoare la dreptul de proprietate și alte drepturi reale		Referințe
12665 / 18/03/2022		
Act Normativ nr. 7, din 13/03/1996 emis de PARLAMENTUL ROMANIEI;		
B1	Inscrierea provizorie, drept de PROPRIETATE, dobandit prin Lege, cota actuala 1/1, cota initiala 1/1 1) COMUNA DRAGOIESTI, CIF:4441190	A1

C. Partea III. SARCINI .

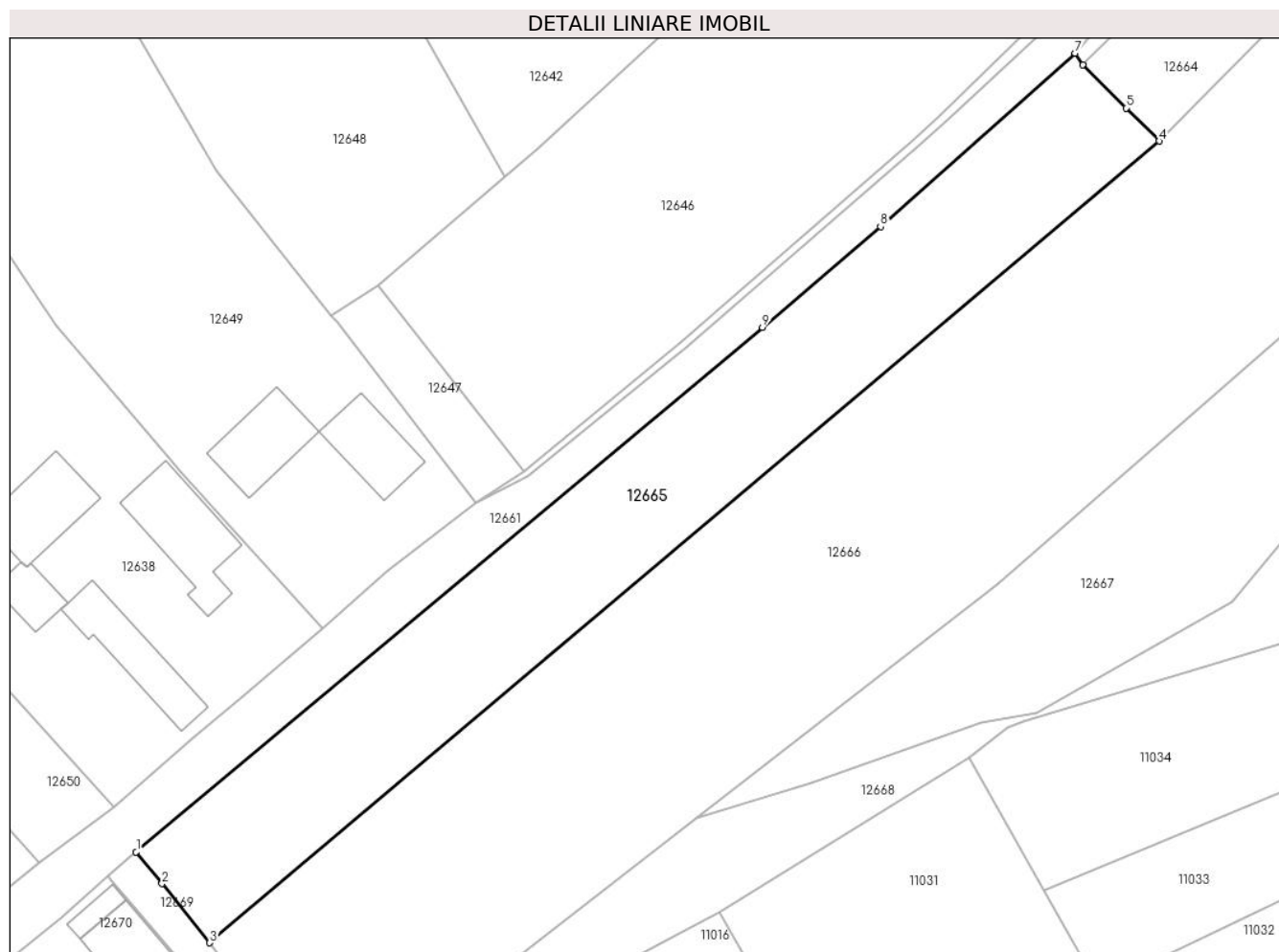
Inscrieri privind dezmembramintele dreptului de proprietate, drepturi reale de garanție și sarcini	Referințe
NU SUNT	

Anexa Nr. 1 La Partea I

Teren

Nr cadastral	Suprafața (mp)*	Observații / Referințe
	2.267	

* Suprafața este determinată în planul de proiecție Stereo 70.



Date referitoare la teren

Crt	Categorie folosință	Intravilan	Suprafața (mp)	Tarla	Parcelă	Nr. topo	Observații / Referințe
1	arabil	DA	1.181	-	-	-	
2	arabil	NU	1.086	-	-	-	

Lungime Segmente

1) Valorile lungimilor segmentelor sunt obținute din proiecție în plan.

Punct început	X / Y	Punct sfârșit	X / Y	Lungime segment (** (m)
1	582.902,53 671.572,2	2	582.905,768 671.568,2	5.146
2	582.905,768 671.568,2	3	582.911,79 671.560,76	9.572
3	582.911,79 671.560,76	4	583.031,34 671.661,64	156.426
4	583.031,34 671.661,64	5	583.027,178 671.665,802	5.886

Punct început	X / Y	Punct sfârșit	X / Y	Lungime segment (** (m)
5	583.027,178 671.665,802	6	583.021,71 671.671,27	7.733
6	583.021,71 671.671,27	7	583.020,78 671.672,7	1.706
7	583.020,78 671.672,7	8	582.996,26 671.650,9	32.81
8	582.996,26 671.650,9	9	582.981,382 671.638,212	19.554
9	582.981,382 671.638,212	1	582.902,53 671.572,2	102.836

** Lungimile segmentelor sunt determinate în planul de proiecție Stereo 70 și sunt rotunjite la 1 milimetru.

*** Distanța dintre puncte este formată din segmente cumulate ce sunt mai mici decât valoarea 1 milimetru.

**DATE DESPRE IMOBILUL NR. 12666**

Oficiul de Cadastru și Publicitate Imobiliară SUCEAVA
Biroul de Cadastru și Publicitate Imobiliară Gura Humorului

A. Partea I. Descrierea imobilului

TEREN Extravilan

Adresa: Jud. Suceava

Nr. Crt	Nr cadastral Nr. topografic	Suprafața* (mp)	Observații / Referințe
A1		6.485	Sector cadastral:15 Teren neimprejmuit;

B. Partea II. Proprietari și acte

Inscrieri privitoare la dreptul de proprietate și alte drepturi reale		Referințe
12666 / 18/03/2022		
Act Normativ nr. 7, din 13/03/1996 emis de PARLAMENTUL ROMANIEI;		
B1	Intabulare, drept de PROPRIETATE, dobandit prin Lege, cota actuala 1/1, cota initiala 1/1 1) NEIDENTIFICAT NEIDENTIFICAT	A1
Act Administrativ nr. 1979, din 14/03/2022 emis de PRIMARIA COMUNEI DRAGOIESTI;		
B2	Se noteaza posesia factica in favoarea lui 1) RUSU ADRIAN-DUMITRU	A1

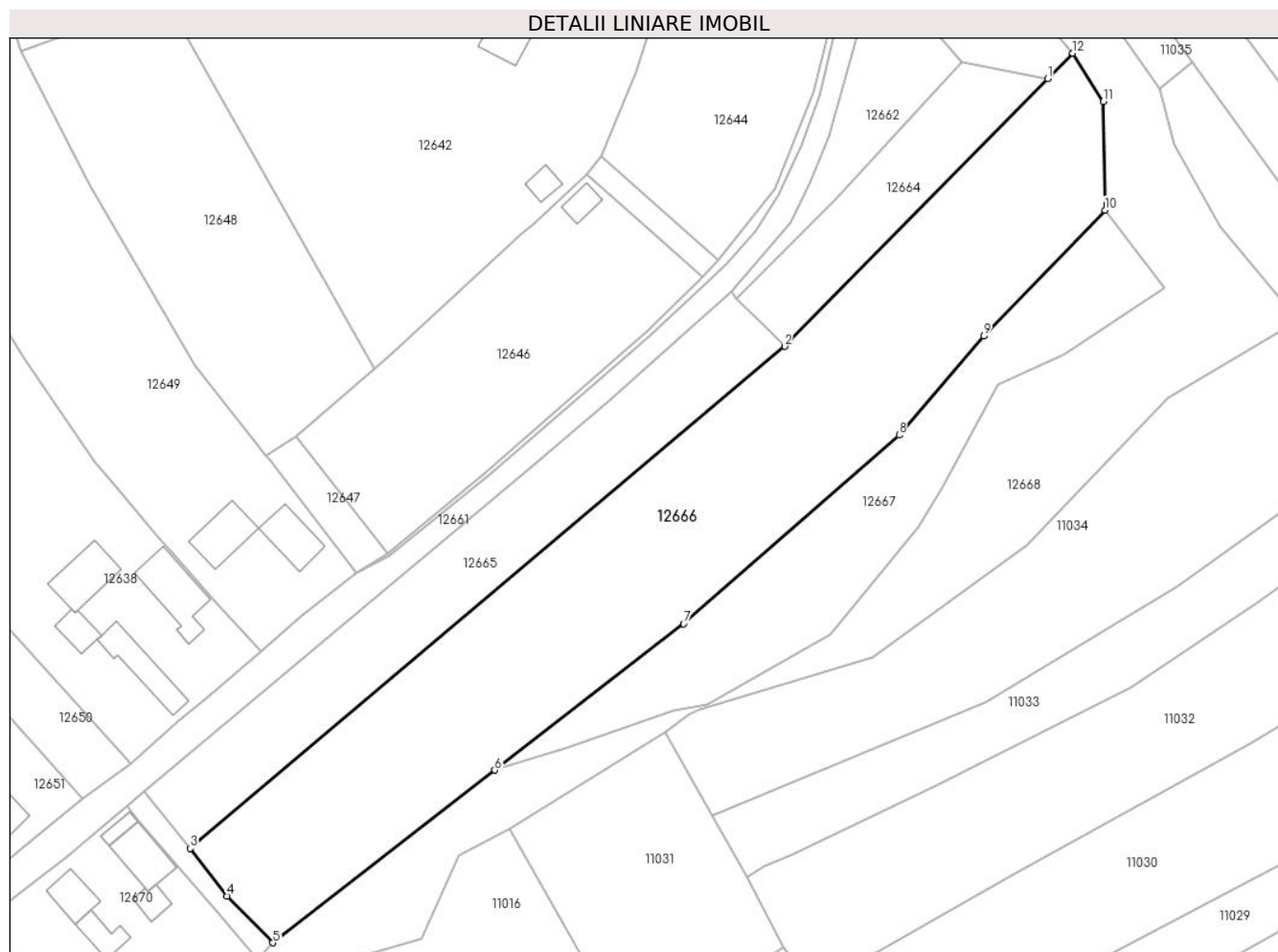
C. Partea III. SARCINI .

Inscrieri privind dezmembramintele dreptului de proprietate, drepturi reale de garanție și sarcini	Referințe
NU SUNT	

Teren

Nr cadastral	Suprafața (mp)*	Observații / Referințe
	6.485	

* Suprafața este determinată în planul de proiecție Stereo 70.



Date referitoare la teren

Crt	Categorie folosință	Intra vilan	Suprafața (mp)	Tarla	Parcelă	Nr. topo	Observații / Referințe
1	arabil	NU	6.485	50	928	-	

Lungime Segmente

1) Valorile lungimilor segmentelor sunt obținute din proiecție în plan.

Punct început	X / Y	Punct sfârșit	X / Y	Lungime segment (** (m)
1	583.084,32 671.715,45	2	583.031,34 671.661,64	75.514
2	583.031,34 671.661,64	3	582.911,79 671.560,76	156.426
3	582.911,79 671.560,76	4	582.919,18 671.551,15	12.123
4	582.919,18 671.551,15	5	582.928,37 671.541,77	13.132
5	582.928,37 671.541,77	6	582.973,066 671.576,459	56.578

Punct început	X / Y	Punct sfârșit	X / Y	Lungime segment (** (m)
6	582.973,066 671.576,459	7	583.011,014 671.605,91	48.036
7	583.011,014 671.605,91	8	583.054,39 671.643,837	57.619
8	583.054,39 671.643,837	9	583.071,388 671.663,73	26.166
9	583.071,388 671.663,73	10	583.095,806 671.689,05	35.176
10	583.095,806 671.689,05	11	583.095,4 671.710,83	21.784
11	583.095,4 671.710,83	12	583.089,32 671.720,58	11.49
12	583.089,32 671.720,58	1	583.084,32 671.715,45	7.164

** Lungimile segmentelor sunt determinate în planul de proiecție Stereo 70 și sunt rotunjite la 1 milimetru.

*** Distanța dintre puncte este formată din segmente cumulate ce sunt mai mici decât valoarea 1 milimetru.

**DATE DESPRE IMOBILUL NR. 12667**

Oficiul de Cadastru și Publicitate Imobiliară SUCEAVA
 Biroul de Cadastru și Publicitate Imobiliară Gura Humorului

A. Partea I. Descrierea imobilului

TEREN Extravilan

Adresa: Jud. Suceava

Nr. Crt	Nr cadastral Nr. topografic	Suprafața* (mp)	Observații / Referințe
A1		2.299	Sector cadastral:15 Teren neimprejmuit;

B. Partea II. Proprietari și acte

Inscrieri privitoare la dreptul de proprietate și alte drepturi reale		Referințe
12667 / 18/03/2022		
Act Normativ nr. 7, din 13/03/1996 emis de PARLAMENTUL ROMANIEI;		
B1	Inscrierea provizorie, drept de PROPRIETATE, dobandit prin Lege, cota actuala 1/1, cota initiala 1/1 1) COMUNA DRAGOIESTI, CIF:4441190	A1

C. Partea III. SARCINI .

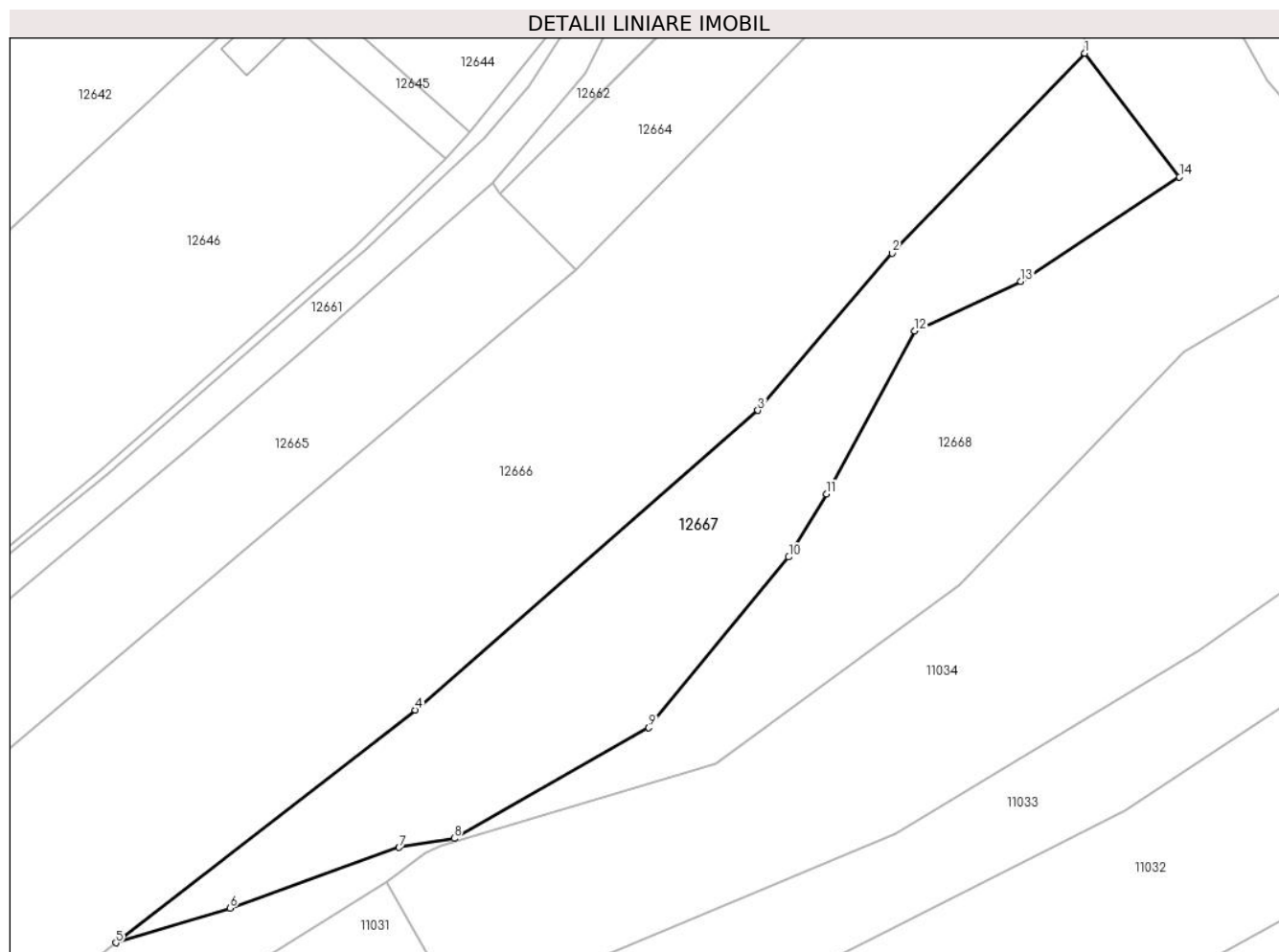
Inscrieri privind dezmembramintele dreptului de proprietate, drepturi reale de garanție și sarcini	Referințe
NU SUNT	

Anexa Nr. 1 La Partea I

Teren

Nr cadastral	Suprafața (mp)*	Observații / Referințe
	2.299	

* Suprafața este determinată în planul de proiecție Stereo 70.



Date referitoare la teren

Crt	Categorie folosință	Intravilan	Suprafața (mp)	Tarla	Parcelă	Nr. topo	Observații / Referințe
1	neproductiv	NU	2.299	50	928	-	

Lungime Segmente

1) Valorile lungimilor segmentelor sunt obținute din proiecție în plan.

Punct început	X / Y	Punct sfârșit	X / Y	Lungime segment (** (m)
1	583.095,806 671.689,05	2	583.071,388 671.663,73	35.176
2	583.071,388 671.663,73	3	583.054,39 671.643,837	26.166
3	583.054,39 671.643,837	4	583.011,014 671.605,91	57.619
4	583.011,014 671.605,91	5	582.973,066 671.576,459	48.036
5	582.973,066 671.576,459	6	582.987,516 671.580,849	15.102

Punct început	X / Y	Punct sfârșit	X / Y	Lungime segment (** (m)
6	582.987,516 671.580,849	7	583.008,925 671.588,527	22.744
7	583.008,925 671.588,527	8	583.015,911 671.589,68	7.081
8	583.015,911 671.589,68	9	583.040,579 671.603,67	28.359
9	583.040,579 671.603,67	10	583.058,303 671.625,276	27.946
10	583.058,303 671.625,276	11	583.063,078 671.633,285	9.324
11	583.063,078 671.633,285	12	583.074,246 671.653,92	23.463
12	583.074,246 671.653,92	13	583.087,714 671.660,174	14.849
13	583.087,714 671.660,174	14	583.107,797 671.673,384	24.038
14	583.107,797 671.673,384	1	583.095,806 671.689,05	19.728

** Lungimile segmentelor sunt determinate în planul de proiecție Stereo 70 și sunt rotunjite la 1 milimetru.

*** Distanța dintre puncte este formată din segmente cumulate ce sunt mai mici decât valoarea 1 milimetru.

**DATE DESPRE IMOBILUL NR. 12668**

Oficiul de Cadastru și Publicitate Imobiliară SUCEAVA
Biroul de Cadastru și Publicitate Imobiliară Gura Humorului

A. Partea I. Descrierea imobilului

TEREN Necunoscut

Adresa: Loc. Dragoiesti, Jud. Suceava

Nr. Crt	Nr cadastral Nr. topografic	Suprafața* (mp)	Observații / Referințe
A1		5.666	Sector cadastral:15 Teren neimprejmuit;

B. Partea II. Proprietari și acte

Inscrieri privitoare la dreptul de proprietate și alte drepturi reale		Referințe
12668 / 18/03/2022		
Act Normativ nr. 7, din 13/03/1996 emis de PARLAMENTUL ROMANIEI;		
B1	Inscrierea provizorie, drept de PROPRIETATE, dobandit prin Lege, cota actuala 1/1, cota initiala 1/1 1) COMUNA DRAGOIESTI, CIF:4441190	A1

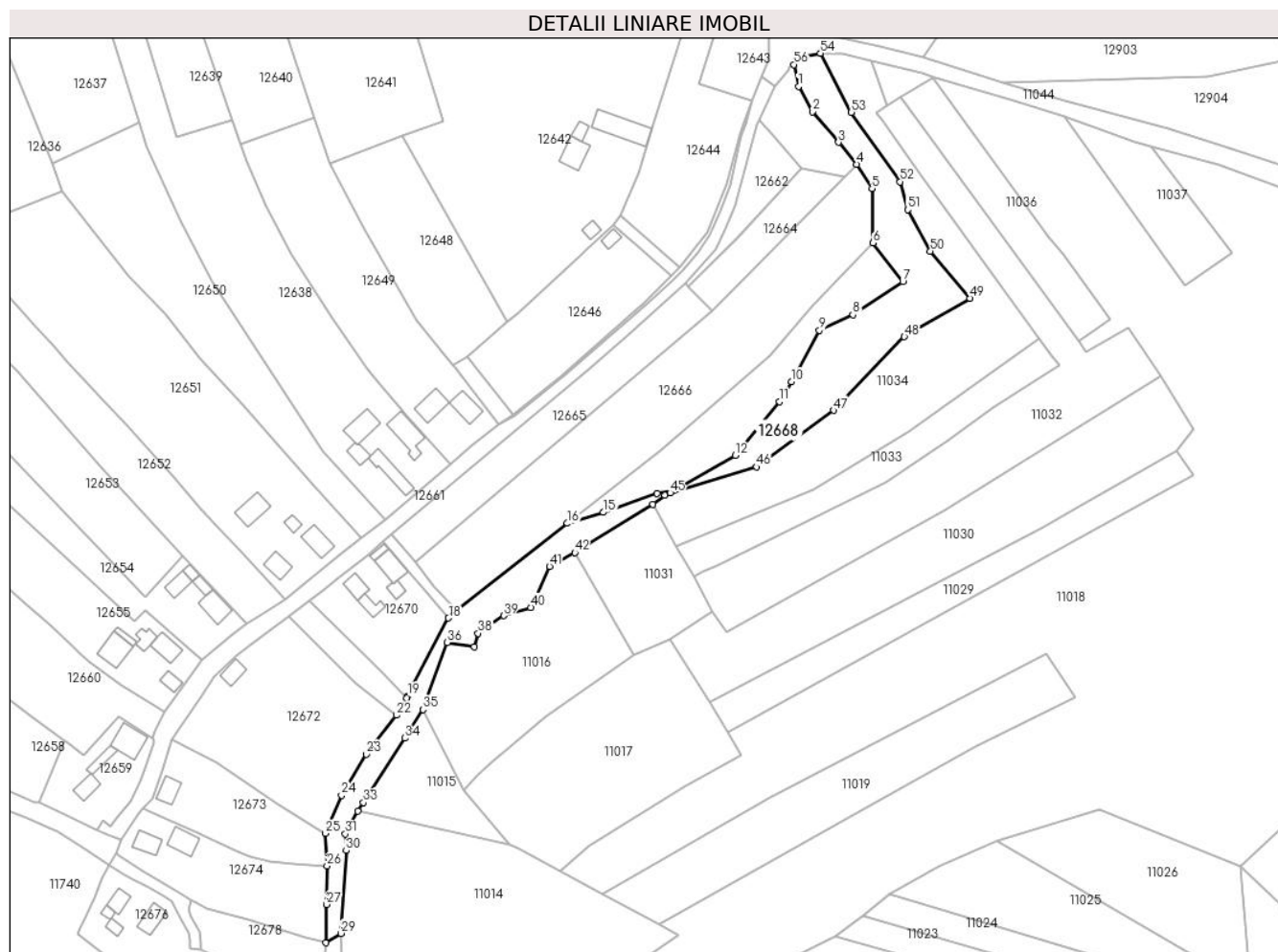
C. Partea III. SARCINI .

Inscrieri privind dezmembramintele dreptului de proprietate, drepturi reale de garanție și sarcini	Referințe
NU SUNT	

Teren

Nr cadastral	Suprafața (mp)*	Observații / Referințe
	5.666	

* Suprafața este determinată în planul de proiecție Stereo 70.



Date referitoare la teren

Crt	Categorie folosință	Intravilan	Suprafața (mp)	Tarla	Parcelă	Nr. topo	Observații / Referințe
1	ape curgătoare	DA	730	-	-	-	
2	ape curgătoare	NU	4.936	-	-	-	

Lungime Segmente

1) Valorile lungimilor segmentelor sunt obținute din proiecție în plan.

Punct început	X / Y	Punct sfârșit	X / Y	Lungime segment	Punct început	X / Y	Punct sfârșit	X / Y	Lungime segment	Punct început	X / Y	Punct sfârșit	X / Y	Lungime segment
1	583.065,855 671.751,77	2	583.071,448 671.741,668	11.547	2	583.071,448 671.741,668	3	583.081,948 671.729,408	16.142	3	583.081,948 671.729,408	4	583.089,32 671.720,58	11.501
4	583.089,32 671.720,58	5	583.095,4 671.710,83	11.49	5	583.095,4 671.710,83	6	583.095,806 671.689,05	21.784	6	583.095,806 671.689,05	7	583.107,797 671.673,384	19.728
7	583.107,797 671.673,384	8	583.087,714 671.660,174	24.038	8	583.087,714 671.660,174	9	583.074,246 671.653,92	14.849	9	583.074,246 671.653,92	10	583.063,078 671.633,285	23.463
10	583.063,078 671.633,285	11	583.058,303 671.625,276	9.324	11	583.058,303 671.625,276	12	583.040,579 671.603,67	27.946	12	583.040,579 671.603,67	13	583.015,911 671.589,68	28.359

Punct început	X / Y	Punct sfârșit	X / Y	Lungime segment	Punct început	X / Y	Punct sfârșit	X / Y	Lungime segment	Punct început	X / Y	Punct sfârșit	X / Y	Lungime segment
13	583.015,911 671.589,68	14	583.008,925 671.588,527	7.081	14	583.008,925 671.588,527	15	582.987,516 671.580,849	22.744	15	582.987,516 671.580,849	16	582.973,066 671.576,459	15.102
16	582.973,066 671.576,459	17	582.928,37 671.541,77	56.578	17	582.928,37 671.541,77	18	582.925,32 671.538,43	4.523	18	582.925,32 671.538,43	19	582.908,839 671.507,03	35.462
19	582.908,839 671.507,03	20	582.908,471 671.506,329	0.792	20	582.908,471 671.506,329	21	582.907,608 671.503,314	3.136	21	582.907,608 671.503,314	22	582.904,489 671.499,457	4.96
22	582.904,489 671.499,457	23	582.892,363 671.483,744	19.848	23	582.892,363 671.483,744	24	582.882,341 671.467,268	19.285	24	582.882,341 671.467,268	25	582.875,789 671.451,981	16.632
25	582.875,789 671.451,981	26	582.876,525 671.438,993	13.009	26	582.876,525 671.438,993	27	582.876,375 671.423,503	15.491	27	582.876,375 671.423,503	28	582.875,979 671.408,112	15.396
28	582.875,979 671.408,112	29	582.882,101 671.411,91	7.204	29	582.882,101 671.411,91	30	582.884,231 671.445,135	33.293	30	582.884,231 671.445,135	31	582.883,886 671.451,795	6.669
31	582.883,886 671.451,795	32	582.888,867 671.460,969	10.439	32	582.888,867 671.460,969	33	582.891,082 671.464,396	4.081	33	582.891,082 671.464,396	34	582.907,795 671.490,258	30.792
34	582.907,795 671.490,258	35	582.915,161 671.501,657	13.572	35	582.915,161 671.501,657	36	582.924,81 671.528,67	28.685	36	582.924,81 671.528,67	37	582.935,63 671.526,85	10.972
37	582.935,63 671.526,85	38	582.937,148 671.532,331	5.687	38	582.937,148 671.532,331	39	582.947,453 671.539,435	12.516	39	582.947,453 671.539,435	40	582.958,31 671.542,7	11.337
40	582.958,31 671.542,7	41	582.965,88 671.559,227	18.178	41	582.965,88 671.559,227	42	582.976,02 671.564,68	11.513	42	582.976,02 671.564,68	43	583.007,406 671.584,128	36.923
43	583.007,406 671.584,128	44	583.012,209 671.587,808	6.051	44	583.012,209 671.587,808	45	583.014,259 671.588,672	2.225	45	583.014,259 671.588,672	46	583.049,053 671.599,069	36.314
46	583.049,053 671.599,069	47	583.079,99 671.621,76	38.366	47	583.079,99 671.621,76	48	583.108,376 671.651,323	40.985	48	583.108,376 671.651,323	49	583.134,783 671.666,794	30.605
49	583.134,783 671.666,794	50	583.118,875 671.685,683	24.695	50	583.118,875 671.685,683	51	583.109,755 671.702,345	18.995	51	583.109,755 671.702,345	52	583.106,686 671.713,558	11.625
52	583.106,686 671.713,558	53	583.087,122 671.741,433	34.055	53	583.087,122 671.741,433	54	583.074,69 671.765,123	26.754	54	583.074,69 671.765,123	55	583.068,957 671.763,963	5.849
55	583.068,957 671.763,963	56	583.064,046 671.760,575	5.966	56	583.064,046 671.760,575	1	583.065,855 671.751,77	8.989					

** Lungimile segmentelor sunt determinate în planul de proiecție Stereo 70 și sunt rotunjite la 1 milimetru.

*** Distanța dintre puncte este formată din segmente cumulate ce sunt mai mici decât valoarea 1 milimetru.

**DATE DESPRE IMOBILUL NR. 12669**

Oficiul de Cadastru și Publicitate Imobiliară SUCEAVA
Biroul de Cadastru și Publicitate Imobiliară Gura Humorului

A. Partea I. Descrierea imobilului

TEREN Extravilan

Adresa: Jud. Suceava

Nr. Crt	Nr cadastral Nr. topografic	Suprafața* (mp)	Observații / Referințe
A1		167	Sector cadastral:15 Teren neimprejmuit;

B. Partea II. Proprietari și acte

Inscrieri privitoare la dreptul de proprietate și alte drepturi reale		Referințe
12669 / 18/03/2022		
Act Normativ nr. 7, din 13/03/1996 emis de PARLAMENTUL ROMANIEI;		
B1	Inscrierea provizorie, drept de PROPRIETATE, dobandit prin Lege, cota actuala 1/1, cota initiala 1/1 1) COMUNA DRAGOIESTI, CIF:4441190	A1

C. Partea III. SARCINI .

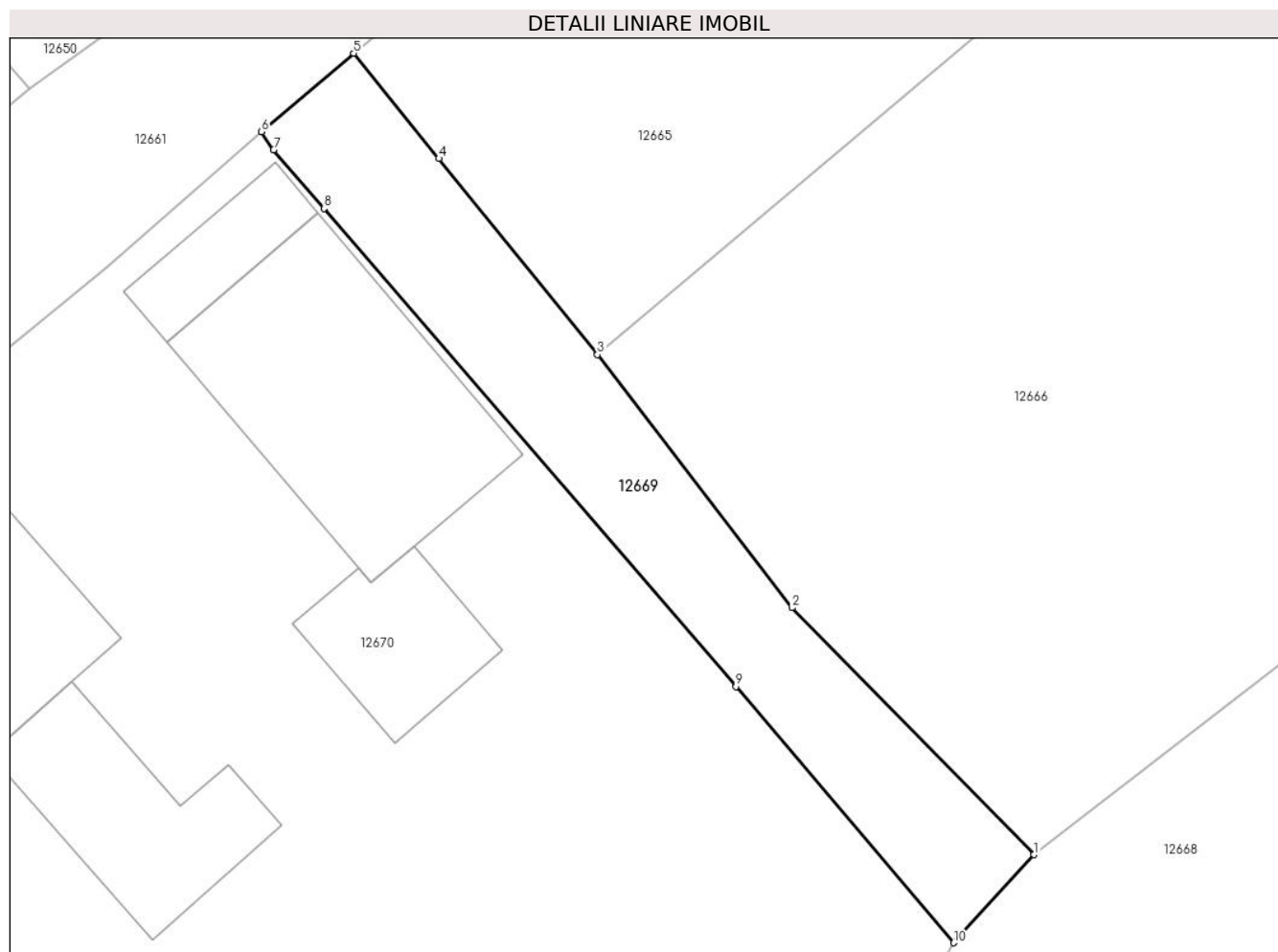
Inscrieri privind dezmembramintele dreptului de proprietate, drepturi reale de garanție și sarcini	Referințe
NU SUNT	

Anexa Nr. 1 La Partea I

Teren

Nr cadastral	Suprafața (mp)*	Observații / Referințe
	167	

* Suprafața este determinată în planul de proiecție Stereo 70.



Date referitoare la teren

Crt	Categorie folosință	Intra vilan	Suprafața (mp)	Tarla	Parcelă	Nr. topo	Observații / Referințe
1	drum	NU	167	50	928	-	

Lungime Segmente

1) Valorile lungimilor segmentelor sunt obținute din proiecție în plan.

Punct început	X / Y	Punct sfârșit	X / Y	Lungime segment (** (m)
1	582.928,37 671.541,77	2	582.919,18 671.551,15	13.132
2	582.919,18 671.551,15	3	582.911,79 671.560,76	12.123
3	582.911,79 671.560,76	4	582.905,768 671.568,2	9.572
4	582.905,768 671.568,2	5	582.902,53 671.572,2	5.146
5	582.902,53 671.572,2	6	582.899,022 671.569,216	4.605

Punct început	X / Y	Punct sfârșit	X / Y	Lungime segment (** (m)
6	582.899,022 671.569,216	7	582.899,48 671.568,53	0.825
7	582.899,48 671.568,53	8	582.901,4 671.566,304	2.94
8	582.901,4 671.566,304	9	582.917,05 671.548,16	23.961
9	582.917,05 671.548,16	10	582.925,32 671.538,43	12.77
10	582.925,32 671.538,43	1	582.928,37 671.541,77	4.523

** Lungimile segmentelor sunt determinate în planul de proiecție Stereo 70 și sunt rotunjite la 1 milimetru.

*** Distanța dintre puncte este formată din segmente cumulate ce sunt mai mici decât valoarea 1 milimetru.

**DATE DESPRE IMOBILUL NR. 12670**

Oficiul de Cadastru și Publicitate Imobiliară SUCEAVA
Biroul de Cadastru și Publicitate Imobiliară Gura Humorului

A. Partea I. Descrierea imobilului

TEREN Necunoscut

Adresa: Loc. Dragoiesti, Str Fora, Nr. 60, Jud. Suceava

Nr. Crt	Nr cadastral Nr. topografic	Suprafața* (mp)	Observații / Referințe
A1	31298	1.700	Sector cadastral:15 Teren neimprijmit;

Construcții

Crt	Nr cadastral Nr. topografic	Adresa	Observații / Referințe
A1.1		Loc. Dragoiesti, Str Fora, Nr. 60, Jud. Suceava	Nr. niveluri:1; S. construita la sol:60 mp; S. construita desfasurata:60 mp; LOCUINTA
A1.2		Loc. Dragoiesti, Str Fora, Nr. 60, Jud. Suceava	Nr. niveluri:1; S. construita la sol:46 mp; S. construita desfasurata:46 mp; ANEXA
A1.3		Loc. Dragoiesti, Str Fora, Nr. 60, Jud. Suceava	Nr. niveluri:1; S. construita la sol:31 mp; S. construita desfasurata:31 mp; ANEXA
A1.4		Loc. Dragoiesti, Str Fora, Nr. 60, Jud. Suceava	Nr. niveluri:1; S. construita la sol:91 mp; S. construita desfasurata:91 mp; ANEXA
A1.5		Loc. Dragoiesti, Str Fora, Nr. 60, Jud. Suceava	Nr. niveluri:1; S. construita la sol:19 mp; S. construita desfasurata:19 mp; ANEXA

B. Partea II. Proprietari și acte

Inscrieri privitoare la dreptul de proprietate și alte drepturi reale		Referințe
477 / 02/04/1999		
Act Notarial nr. 432, din 25/03/1999 emis de BNP PETRU ATANASOAEI;		
B1	Intabulare, drept de PROPRIETATE, dobandit prin Conventie, cota actuala 1/1, cota initiala 1/1 1) ONUT VASILE VALENTIN, LIPSA CNP	A1
12670 / 18/03/2022		
Act Administrativ nr. 2526, din 31/03/2022 emis de PRIMARIA COMUNEI DRAGOIESTI;		
B2	Intabulare, drept de PROPRIETATE, dobandit prin Lege, cota actuala 1/1, cota initiala 1/1 1) ONUT VASILE VALENTIN, LIPSA CNP	A1.1, A1.2, A1.3, A1.4, A1.5

C. Partea III. SARCINI .

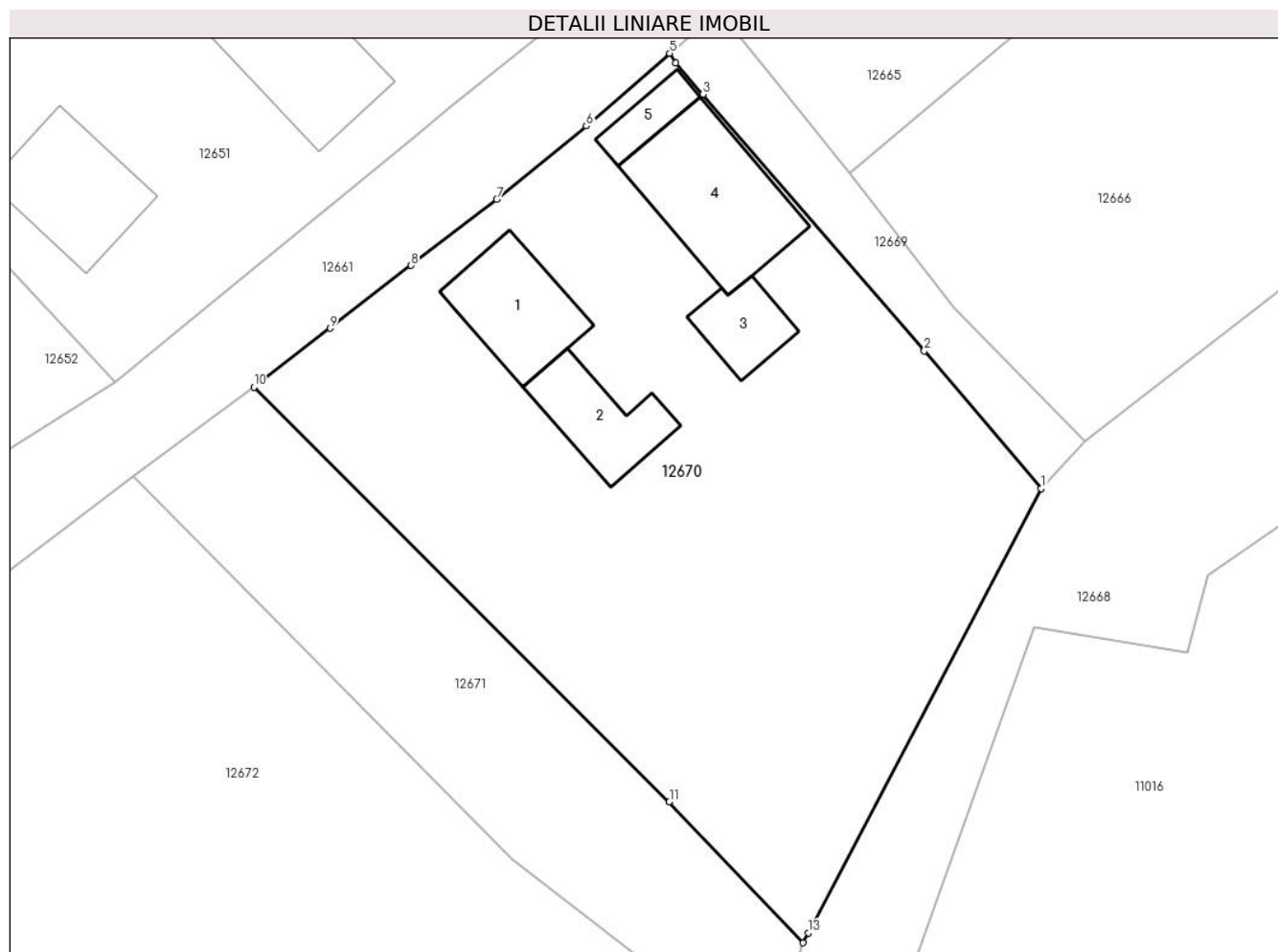
Inscrieri privind dezmembramintele dreptului de proprietate, drepturi reale de garanție și sarcini	Referințe
NU SUNT	

Anexa Nr. 1 La Partea I

Teren

Nr cadastral	Suprafața (mp)*	Observații / Referințe
31298	1.700	

* Suprafața este determinată în planul de proiecție Stereo 70.



Date referitoare la teren

Crt	Categorie folosință	Intravilan	Suprafața (mp)	Tarla	Parcelă	Nr. topo	Observații / Referințe
1	curți construcții	NU	506	-	-	-	
2	arabil	NU	850	-	-	-	
3	arabil	DA	344	-	-	-	

Date referitoare la construcții

Crt	Număr	Destinație construcție	Supraf. (mp)	Situație juridică	Observații / Referințe
A1.1		construcții de locuințe	60	Cu acte	Nr. niveluri:1; S. construita la sol:60 mp; S. construita desfasurata:60 mp; LOCUINTA
A1.2		construcții anexa	46	Cu acte	Nr. niveluri:1; S. construita la sol:46 mp; S. construita desfasurata:46 mp; ANEXA
A1.3		construcții anexa	31	Cu acte	Nr. niveluri:1; S. construita la sol:31 mp; S. construita desfasurata:31 mp; ANEXA
A1.4		construcții anexa	91	Cu acte	Nr. niveluri:1; S. construita la sol:91 mp; S. construita desfasurata:91 mp; ANEXA
A1.5		construcții anexa	19	Cu acte	Nr. niveluri:1; S. construita la sol:19 mp; S. construita desfasurata:19 mp; ANEXA

Lungime Segmente

1) Valorile lungimilor segmentelor sunt obținute din proiecție în plan.

Punct început	X / Y	Punct sfârșit	X / Y	Lungime segment (** (m)
1	582.925,32 671.538,43	2	582.917,05 671.548,16	12.77
2	582.917,05 671.548,16	3	582.901,4 671.566,304	23.961
3	582.901,4 671.566,304	4	582.899,48 671.568,53	2.94
4	582.899,48 671.568,53	5	582.899,022 671.569,216	0.825
5	582.899,022 671.569,216	6	582.893,14 671.564,07	7.815
6	582.893,14 671.564,07	7	582.886,79 671.558,89	8.195
7	582.886,79 671.558,89	8	582.880,749 671.554,211	7.641
8	582.880,749 671.554,211	9	582.875,019 671.549,775	7.246
9	582.875,019 671.549,775	10	582.869,631 671.545,602	6.815
10	582.869,631 671.545,602	11	582.899,01 671.516,29	41.501
11	582.899,01 671.516,29	12	582.908,471 671.506,329	13.738
12	582.908,471 671.506,329	13	582.908,839 671.507,03	0.792
13	582.908,839 671.507,03	1	582.925,32 671.538,43	35.462

** Lungimile segmentelor sunt determinate în planul de proiecție Stereo 70 și sunt rotunjite la 1 milimetru.

*** Distanța dintre puncte este formată din segmente cumulate ce sunt mai mici decât valoarea 1 milimetru.

**DATE DESPRE IMOBILUL NR. 12671**

Oficiul de Cadastru și Publicitate Imobiliară SUCEAVA
Biroul de Cadastru și Publicitate Imobiliară Gura Humorului

A. Partea I. Descrierea imobilului

TEREN Intravilan

Adresa: Loc. Dragoiesti, Str Fora, Jud. Suceava

Nr. Crt	Nr cadastral Nr. topografic	Suprafața* (mp)	Observații / Referințe
A1		583	Sector cadastral:15 Teren neimprejmut;

B. Partea II. Proprietari și acte

Inscrieri privitoare la dreptul de proprietate și alte drepturi reale		Referințe
12671 / 18/03/2022		
Act Normativ nr. 7, din 13/03/1996 emis de PARLAMENTUL ROMANIEI;		
B1	Intabulare, drept de PROPRIETATE, dobandit prin Lege, cota actuala 1/1, cota initiala 1/1 1) NEIDENTIFICAT NEIDENTIFICAT	A1
Act Administrativ nr. 1985, din 14/03/2022 emis de PRIMARIA COMUNEI DRAGOIESTI;		
B2	Se noteaza posesia factica in favoarea lui 1) STAVNIC OLIVIU	A1

C. Partea III. SARCINI .

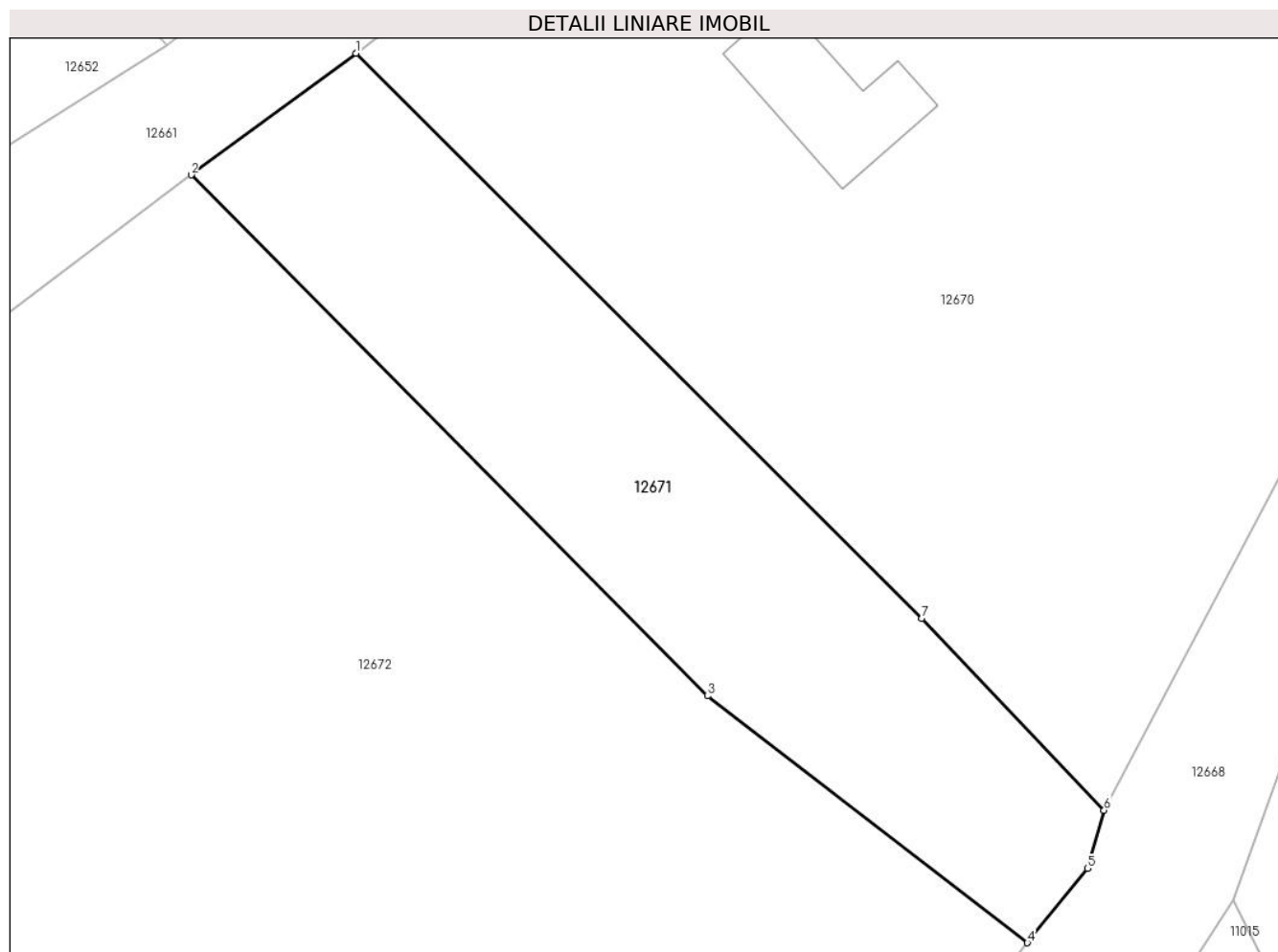
Inscrieri privind dezmembramintele dreptului de proprietate, drepturi reale de garanție și sarcini	Referințe
NU SUNT	

Anexa Nr. 1 La Partea I

Teren

Nr cadastral	Suprafața (mp)*	Observații / Referințe
	583	

* Suprafața este determinată în planul de proiecție Stereo 70.



Date referitoare la teren

Crt	Categorie folosință	Intravilan	Suprafața (mp)	Tarla	Parcelă	Nr. topo	Observații / Referințe
1	arabil	DA	583	-	-	-	

Lungime Segmente

1) Valorile lungimilor segmentelor sunt obținute din proiecție în plan.

Punct început	X / Y	Punct sfârșit	X / Y	Lungime segment (** (m)
1	582.869,631 671.545,602	2	582.861,08 671.539,29	10.628
2	582.861,08 671.539,29	3	582.887,877 671.512,26	38.062
3	582.887,877 671.512,26	4	582.904,489 671.499,457	20.973
4	582.904,489 671.499,457	5	582.907,608 671.503,314	4.96
5	582.907,608 671.503,314	6	582.908,471 671.506,329	3.136

Punct început	X / Y	Punct sfârșit	X / Y	Lungime segment (** (m)
6	582.908,471 671.506,329	7	582.899,01 671.516,29	13.738
7	582.899,01 671.516,29	1	582.869,631 671.545,602	41.501

** Lungimile segmentelor sunt determinate în planul de proiecție Stereo 70 și sunt rotunjite la 1 milimetru.

*** Distanța dintre puncte este formată din segmente cumulate ce sunt mai mici decât valoarea 1 milimetru.

**DATE DESPRE IMOBILUL NR. 12672**

Oficiul de Cadastru și Publicitate Imobiliară SUCEAVA
Biroul de Cadastru și Publicitate Imobiliară Gura Humorului

A. Partea I. Descrierea imobilului

TEREN Intravilan

Adresa: Loc. Dragoiesti, Str Fora, Nr. 58, Jud. Suceava

Nr. Crt	Nr cadastral Nr. topografic	Suprafața* (mp)	Observații / Referințe
A1		4.024	Sector cadastral:15 Teren neimprejmuit;

B. Partea II. Proprietari și acte

Inscrieri privitoare la dreptul de proprietate și alte drepturi reale		Referințe
12672 / 18/03/2022		
Act Normativ nr. 7, din 13/03/1996 emis de PARLAMENTUL ROMANIEI;		
B1	Inscrierea provizorie, drept de PROPRIETATE, dobandit prin Lege, cota actuala 1/1, cota initiala 1/1 1) COMUNA DRAGOIESTI, CIF:4441190	A1

C. Partea III. SARCINI .

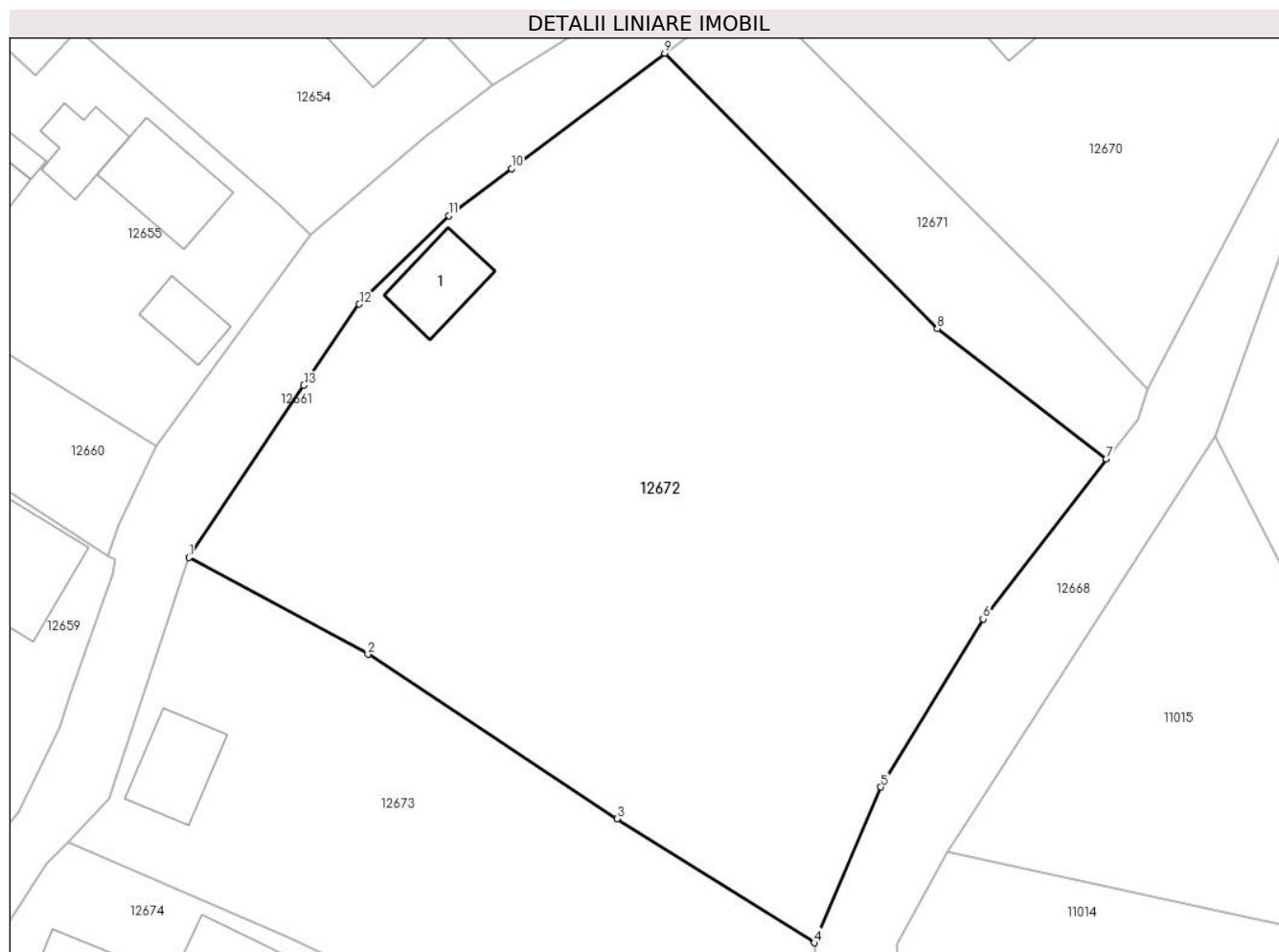
Inscrieri privind dezmembramintele dreptului de proprietate, drepturi reale de garanție și sarcini	Referințe
NU SUNT	

Anexa Nr. 1 La Partea I

Teren

Nr cadastral	Suprafața (mp)*	Observații / Referințe
	4.024	

* Suprafața este determinată în planul de proiecție Stereo 70.



Date referitoare la teren

Crt	Categorie folosință	Intravilan	Suprafața (mp)	Tarla	Parcelă	Nr. topo	Observații / Referințe
1	curți constructii	DA	158	-	-	-	
2	arabil	DA	3.867	-	-	-	

Date referitoare la construcții

Crt	Număr	Destinație construcție	Supraf. (mp)	Situație juridică	Observații / Referințe
A1.1		construcții de locuințe	58	Fara acte	Nr. niveluri:1; S. construita la sol:58 mp; S. construita desfasurata:58 mp; LOCUINTA

Lungime Segmente

1) Valorile lungimilor segmentelor sunt obținute din proiecție în plan.

Punct început	X / Y	Punct sfârșit	X / Y	Lungime segment (** (m)
1	582.814,35 671.489,79	2	582.831,951 671.480,299	19.997
2	582.831,951 671.480,299	3	582.856,4 671.464,141	29.306
3	582.856,4 671.464,141	4	582.875,789 671.451,981	22.887

Punct început	X / Y	Punct sfârșit	X / Y	Lungime segment (** (m)
4	582.875,789 671.451,981	5	582.882,341 671.467,268	16.632
5	582.882,341 671.467,268	6	582.892,363 671.483,744	19.285
6	582.892,363 671.483,744	7	582.904,489 671.499,457	19.848
7	582.904,489 671.499,457	8	582.887,877 671.512,26	20.973
8	582.887,877 671.512,26	9	582.861,08 671.539,29	38.062
9	582.861,08 671.539,29	10	582.846,038 671.527,97	18.826
10	582.846,038 671.527,97	11	582.839,876 671.523,332	7.712
11	582.839,876 671.523,332	12	582.831,102 671.514,666	12.332
12	582.831,102 671.514,666	13	582.825,65 671.506,68	9.67
13	582.825,65 671.506,68	1	582.814,35 671.489,79	20.321

** Lungimile segmentelor sunt determinate în planul de proiecție Stereo 70 și sunt rotunjite la 1 milimetru.

*** Distanța dintre puncte este formată din segmente cumulate ce sunt mai mici decât valoarea 1 milimetru.

**DATE DESPRE IMOBILUL NR. 12673**

Oficiul de Cadastru și Publicitate Imobiliară SUCEAVA
Biroul de Cadastru și Publicitate Imobiliară Gura Humorului

A. Partea I. Descrierea imobilului

TEREN Intravilan

Adresa: Loc. Dragoiesti, Str Fora, Nr. 56, Jud. Suceava

Nr. Crt	Nr cadastral Nr. topografic	Suprafața* (mp)	Observații / Referințe
A1		1.791	Sector cadastral:15 Teren neimprejmut;

Construcții

Crt	Nr cadastral Nr. topografic	Adresa	Observații / Referințe
A1.1		Loc. Dragoiesti, Str Fora, Nr. 56, Jud. Suceava	Nr. niveluri:1; S. construita la sol:66 mp; S. construita desfasurata:66 mp; LOCUINTA

B. Partea II. Proprietari și acte

Inscrieri privitoare la dreptul de proprietate și alte drepturi reale		Referințe
12673 / 18/03/2022		
Act Normativ nr. 7, din 13/03/1996 emis de PARLAMENTUL ROMANIEI;		
B1	Intabulare, drept de PROPRIETATE, dobandit prin Lege, cota actuala 1/1, cota initiala 1/1 1) NEIDENTIFICAT NEIDENTIFICAT	A1
Act Administrativ nr. 4565, din 14/03/2022 emis de PRIMARIA COMUNEI DRAGOIESTI;		
B2	Se noteaza posesia factica in favoarea lui 1) BILT RODICA	A1
Act Administrativ nr. 2526, din 31/03/2022 emis de PRIMARIA COMUNEI DRAGOIESTI;		
B3	Intabulare, drept de PROPRIETATE, dobandit prin Lege, cota actuala 1/1, cota initiala 1/1 1) BILT RODICA	A1.1

C. Partea III. SARCINI .

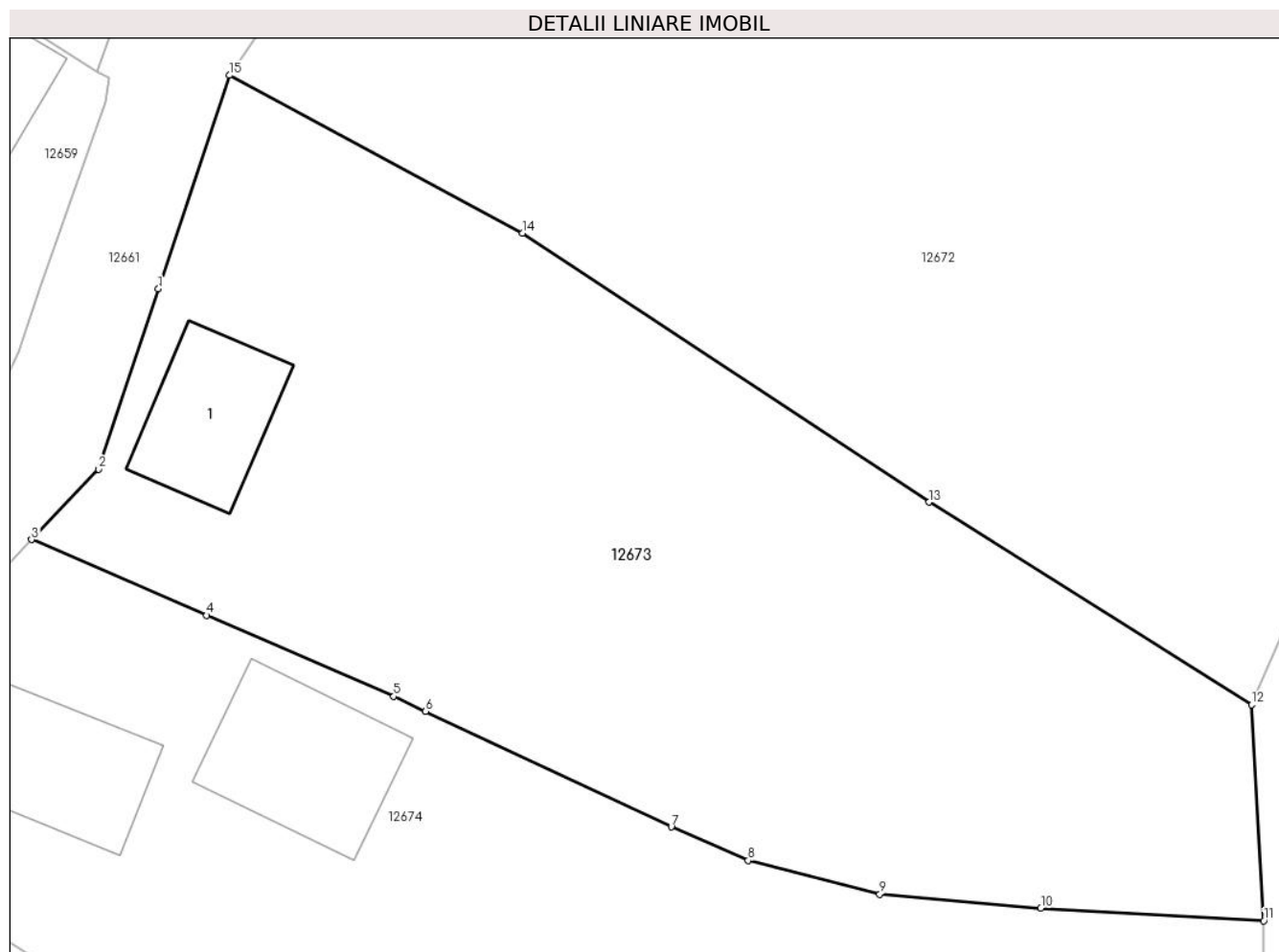
Inscrieri privind dezmembramintele dreptului de proprietate, drepturi reale de garanție și sarcini	Referințe
NU SUNT	

Anexa Nr. 1 La Partea I

Teren

Nr cadastral	Suprafața (mp)*	Observații / Referințe
	1.791	

* Suprafața este determinată în planul de proiecție Stereo 70.



Date referitoare la teren

Crt	Categorie folosință	Intravilan	Suprafața (mp)	Tarla	Parcelă	Nr. topo	Observații / Referințe
1	curți constructii	DA	182	-	-	-	
2	arabil	DA	1.609	-	-	-	

Date referitoare la construcții

Crt	Număr	Destinație construcție	Supraf. (mp)	Situație juridică	Observații / Referințe
A1.1		construcții de locuințe	66	Cu acte	Nr. niveluri:1; S. construita la sol:66 mp; S. construita desfasurata:66 mp; LOCUINTA

Lungime Segmente

1) Valorile lungimilor segmentelor sunt obținute din proiecție în plan.

Punct început	X / Y	Punct sfârșit	X / Y	Lungime segment (** (m)
1	582.810,076 671.476,957	2	582.806,47 671.466,13	11.412
2	582.806,47 671.466,13	3	582.802,45 671.461,9	5.836
3	582.802,45 671.461,9	4	582.812,976 671.457,341	11.471

Punct început	X / Y	Punct sfârșit	X / Y	Lungime segment (** (m)
4	582.812,976 671.457,341	5	582.824,22 671.452,471	12.253
5	582.824,22 671.452,471	6	582.826,138 671.451,57	2.119
6	582.826,138 671.451,57	7	582.840,91 671.444,63	16.321
7	582.840,91 671.444,63	8	582.845,526 671.442,607	5.04
8	582.845,526 671.442,607	9	582.853,445 671.440,591	8.172
9	582.853,445 671.440,591	10	582.863,124 671.439,745	9.716
10	582.863,124 671.439,745	11	582.876,525 671.438,993	13.422
11	582.876,525 671.438,993	12	582.875,789 671.451,981	13.009
12	582.875,789 671.451,981	13	582.856,4 671.464,141	22.887
13	582.856,4 671.464,141	14	582.831,951 671.480,299	29.306
14	582.831,951 671.480,299	15	582.814,35 671.489,79	19.997
15	582.814,35 671.489,79	1	582.810,076 671.476,957	13.526

** Lungimile segmentelor sunt determinate în planul de proiecție Stereo 70 și sunt rotunjite la 1 milimetru.

*** Distanța dintre puncte este formată din segmente cumulate ce sunt mai mici decât valoarea 1 milimetru.

**DATE DESPRE IMOBILUL NR. 12674**

Oficiul de Cadastru și Publicitate Imobiliară SUCEAVA
Biroul de Cadastru și Publicitate Imobiliară Gura Humorului

A. Partea I. Descrierea imobilului

TEREN Intravilan

Adresa: Loc. Dragoiesti, Str Fora, Nr. 54, Jud. Suceava

Nr. Crt	Nr cadastral Nr. topografic	Suprafața* (mp)	Observații / Referințe
A1		2.168	Sector cadastral:15 Teren neimprijmit;

Construcții

Crt	Nr cadastral Nr. topografic	Adresa	Observații / Referințe
A1.1		Loc. Dragoiesti, Str Fora, Nr. 54, Jud. Suceava	Nr. niveluri:1; S. construita la sol:72 mp; S. construita desfasurata:72 mp; LOCUINTA
A1.2		Loc. Dragoiesti, Str Fora, Nr. 54, Jud. Suceava	Nr. niveluri:1; S. construita la sol:89 mp; S. construita desfasurata:89 mp; ANEXA

B. Partea II. Proprietari și acte

Inscrieri privitoare la dreptul de proprietate și alte drepturi reale		Referințe
12674 / 18/03/2022		
Act Normativ nr. 7, din 13/03/1996 emis de PARLAMENTUL ROMANIEI;		
B1	Intabulare, drept de PROPRIETATE, dobandit prin Lege, cota actuala 1/1, cota initiala 1/1 1) NEIDENTIFICAT NEIDENTIFICAT	A1
Act Administrativ nr. 1978, din 14/03/2022 emis de PRIMARIA COMUNEI DRAGOIESTI;		
B2	Se noteaza posesia factica in favoarea lui 1) NACU VASILE 2) NACU ILEANA	A1
Act Administrativ nr. 2526, din 31/03/2022 emis de PRIMARIA COMUNEI DRAGOIESTI;		
B3	Intabulare, drept de PROPRIETATE, dobandit prin Lege, cota actuala 1/1, cota initiala 1/1 1) NACU ILEANA 2) NACU VASILE	A1.1, A1.2

C. Partea III. SARCINI .

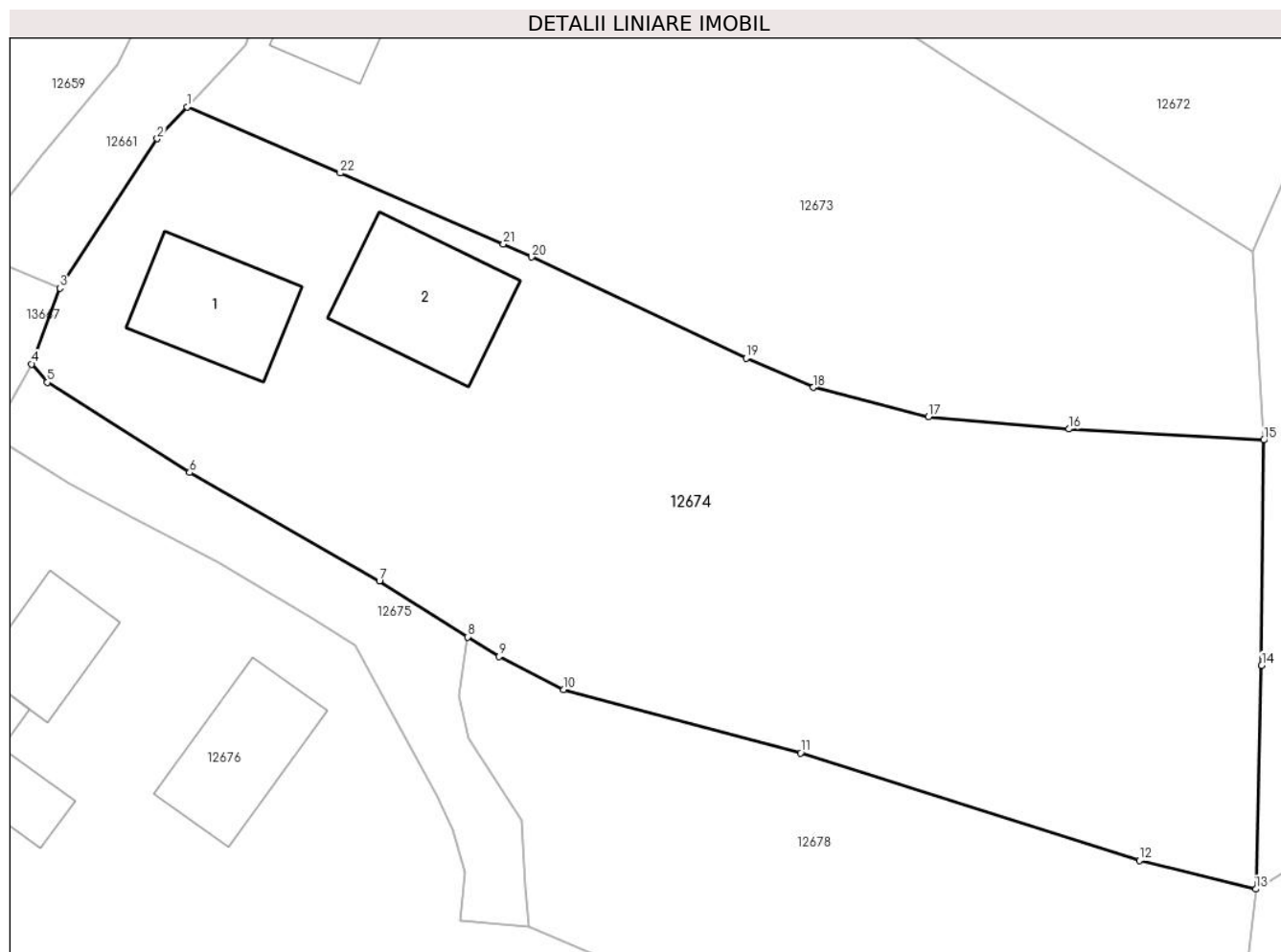
Inscrieri privind dezmembramintele dreptului de proprietate, drepturi reale de garanție și sarcini	Referințe
NU SUNT	

Anexa Nr. 1 La Partea I

Teren

Nr cadastral	Suprafața (mp)*	Observații / Referințe
	2.168	

* Suprafața este determinată în planul de proiecție Stereo 70.



Date referitoare la teren

Crt	Categorie folosință	Intravilan	Suprafața (mp)	Tarla	Parcelă	Nr. topo	Observații / Referințe
1	curți constructii	DA	633	-	-	-	
2	arabil	DA	1.534	-	-	-	

Date referitoare la construcții

Crt	Număr	Destinație construcție	Supraf. (mp)	Situație juridică	Observații / Referințe
A1.1		construcții de locuințe	72	Cu acte	Nr. niveluri:1; S. construita la sol:72 mp; S. construita desfasurata:72 mp; LOCUINTA
A1.2		construcții anexa	89	Cu acte	Nr. niveluri:1; S. construita la sol:89 mp; S. construita desfasurata:89 mp; ANEXA

Lungime Segmente

1) Valorile lungimilor segmentelor sunt obținute din proiecție în plan.

Punct început	X / Y	Punct sfârșit	X / Y	Lungime segment (** (m)
1	582.802,45 671.461,9	2	582.800,4 671.459,71	3.0
3	582.793,694 671.449,439	4	582.791,75 671.444,22	5.569

Punct început	X / Y	Punct sfârșit	X / Y	Lungime segment (** (m)
2	582.800,4 671.459,71	3	582.793,694 671.449,439	12.266
4	582.791,75 671.444,22	5	582.792,83 671.442,95	1.667

Punct început	X / Y	Punct sfârșit	X / Y	Lungime segment (** (m)
5	582.792,83 671.442,95	6	582.802,62 671.436,76	11.583
7	582.815,682 671.429,314	8	582.821,756 671.425,458	7.195
9	582.823,923 671.424,115	10	582.828,366 671.421,837	4.993
11	582.844,666 671.417,474	12	582.867,959 671.410,089	24.436
13	582.875,979 671.408,112	14	582.876,375 671.423,503	15.396
15	582.876,525 671.438,993	16	582.863,124 671.439,745	13.422
17	582.853,445 671.440,591	18	582.845,526 671.442,607	8.172
19	582.840,91 671.444,63	20	582.826,138 671.451,57	16.321
21	582.824,22 671.452,471	22	582.812,976 671.457,341	12.253

Punct început	X / Y	Punct sfârșit	X / Y	Lungime segment (** (m)
6	582.802,62 671.436,76	7	582.815,682 671.429,314	15.035
8	582.821,756 671.425,458	9	582.823,923 671.424,115	2.549
10	582.828,366 671.421,837	11	582.844,666 671.417,474	16.874
12	582.867,959 671.410,089	13	582.875,979 671.408,112	8.26
14	582.876,375 671.423,503	15	582.876,525 671.438,993	15.491
16	582.863,124 671.439,745	17	582.853,445 671.440,591	9.716
18	582.845,526 671.442,607	19	582.840,91 671.444,63	5.04
20	582.826,138 671.451,57	21	582.824,22 671.452,471	2.119
22	582.812,976 671.457,341	1	582.802,45 671.461,9	11.471

** Lungimile segmentelor sunt determinate în planul de proiecție Stereo 70 și sunt rotunjite la 1 milimetru.

*** Distanța dintre puncte este formată din segmente cumulate ce sunt mai mici decât valoarea 1 milimetru.

**DATE DESPRE IMOBILUL NR. 12677**

Oficiul de Cadastru și Publicitate Imobiliară SUCEAVA
Biroul de Cadastru și Publicitate Imobiliară Gura Humorului

A. Partea I. Descrierea imobilului

TEREN Extravilan

Adresa: Jud. Suceava

Nr. Crt	Nr cadastral Nr. topografic	Suprafața* (mp)	Observații / Referințe
A1		308	Sector cadastral:15 Teren neimprejmuit;

B. Partea II. Proprietari și acte

Inscrieri privitoare la dreptul de proprietate și alte drepturi reale		Referințe
12677 / 18/03/2022		
Act Normativ nr. 7, din 13/03/1996 emis de PARLAMENTUL ROMANIEI;		
B1	Inscrierea provizorie, drept de PROPRIETATE, dobandit prin Lege, cota actuala 1/1, cota initiala 1/1 1) COMUNA DRAGOIESTI, CIF:4441190, Proprietar neidentificat	A1

C. Partea III. SARCINI .

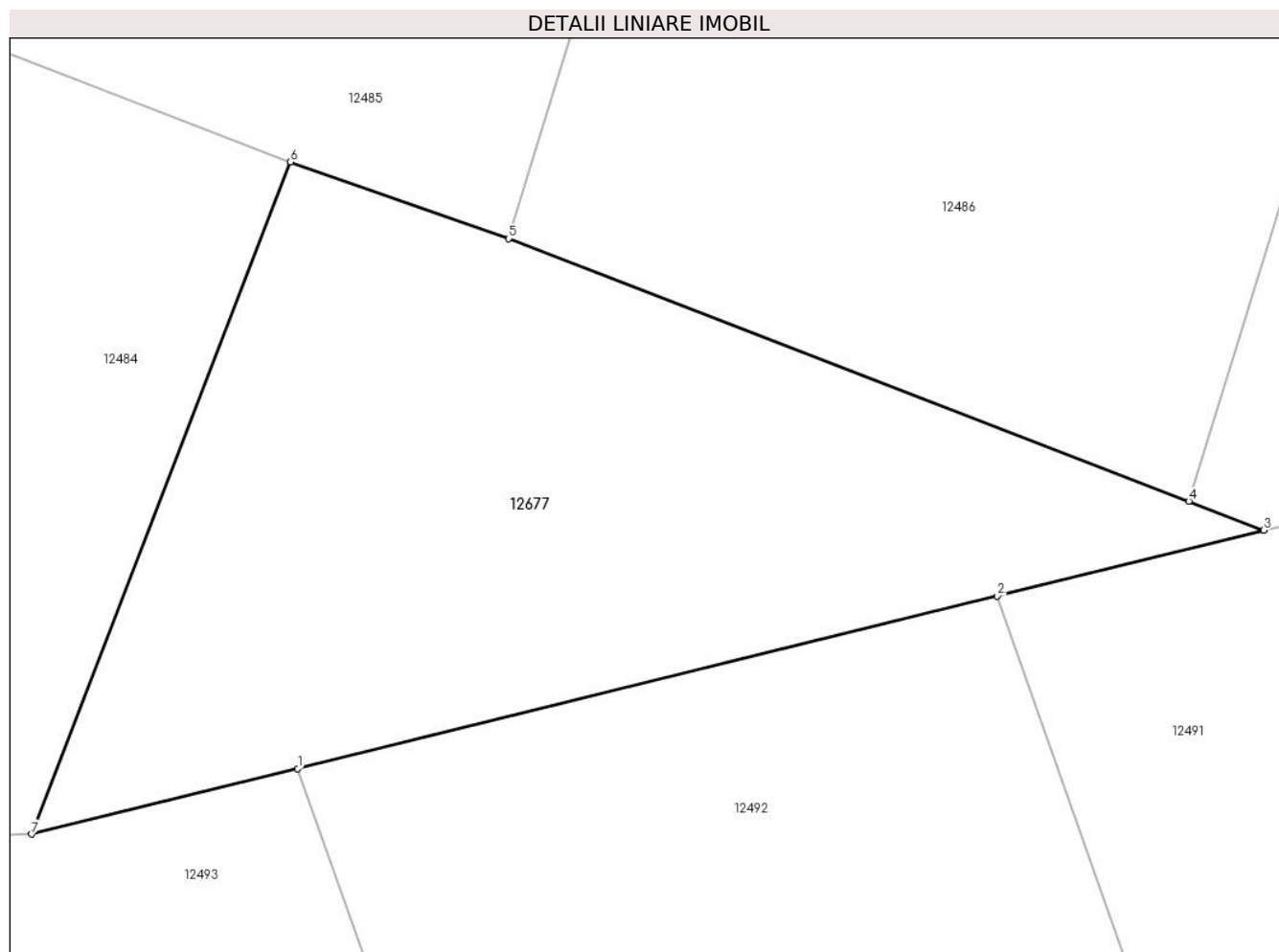
Inscrieri privind dezmembramintele dreptului de proprietate, drepturi reale de garanție și sarcini	Referințe
NU SUNT	

Anexa Nr. 1 La Partea I

Teren

Nr cadastral	Suprafața (mp)*	Observații / Referințe
	308	

* Suprafața este determinată în planul de proiecție Stereo 70.



Date referitoare la teren

Crt	Categorie folosință	Intra vilan	Suprafața (mp)	Tarla	Parcelă	Nr. topo	Observații / Referințe
1	arabil	NU	308	28	560	-	

Lungime Segmente

1) Valorile lungimilor segmentelor sunt obținute din proiecție în plan.

Punct început	X / Y	Punct sfârșit	X / Y	Lungime segment (** (m)
1	582.144,446 672.446,325	2	582.164,431 672.451,254	20.584
2	582.164,431 672.451,254	3	582.172,04 672.453,13	7.837
3	582.172,04 672.453,13	4	582.169,903 672.453,954	2.29
4	582.169,903 672.453,954	5	582.150,466 672.461,454	20.834
5	582.150,466 672.461,454	6	582.144,235 672.463,643	6.604

Punct început	X / Y	Punct sfârșit	X / Y	Lungime segment (** (m)
6	582.144,235 672.463,643	7	582.136,84 672.444,45	20.568
7	582.136,84 672.444,45	1	582.144,446 672.446,325	7.834

** Lungimile segmentelor sunt determinate în planul de proiecție Stereo 70 și sunt rotunjite la 1 milimetru.

*** Distanța dintre puncte este formată din segmente cumulate ce sunt mai mici decât valoarea 1 milimetru.

**DATE DESPRE IMOBILUL NR. 13639**

Oficiul de Cadastru și Publicitate Imobiliară SUCEAVA
Biroul de Cadastru și Publicitate Imobiliară Gura Humorului

A. Partea I. Descrierea imobilului

TEREN Extravilan

Adresa: Jud. Suceava

Nr. Crt	Nr cadastral Nr. topografic	Suprafața* (mp)	Observații / Referințe
A1	30904	Din acte: 2.170 Masurata: 660	Sector cadastral:15 Teren neimprejmuit;

B. Partea II. Proprietari și acte

Inscrieri privitoare la dreptul de proprietate și alte drepturi reale		Referințe
6454 / 27/05/2015		
Act Administrativ nr. 7, din 23/01/2015 emis de PRIMARIA COMUNEI DRAGOIESTI;		
B1	Intabulare, drept de PROPRIETATE, dobandit prin Lege, cota actuala 1/1, cota initiala 1/1 1) COMUNA DRAGOIESTI, CIF:4441190, DOMENIU PUBLIC	A1

C. Partea III. SARCINI .

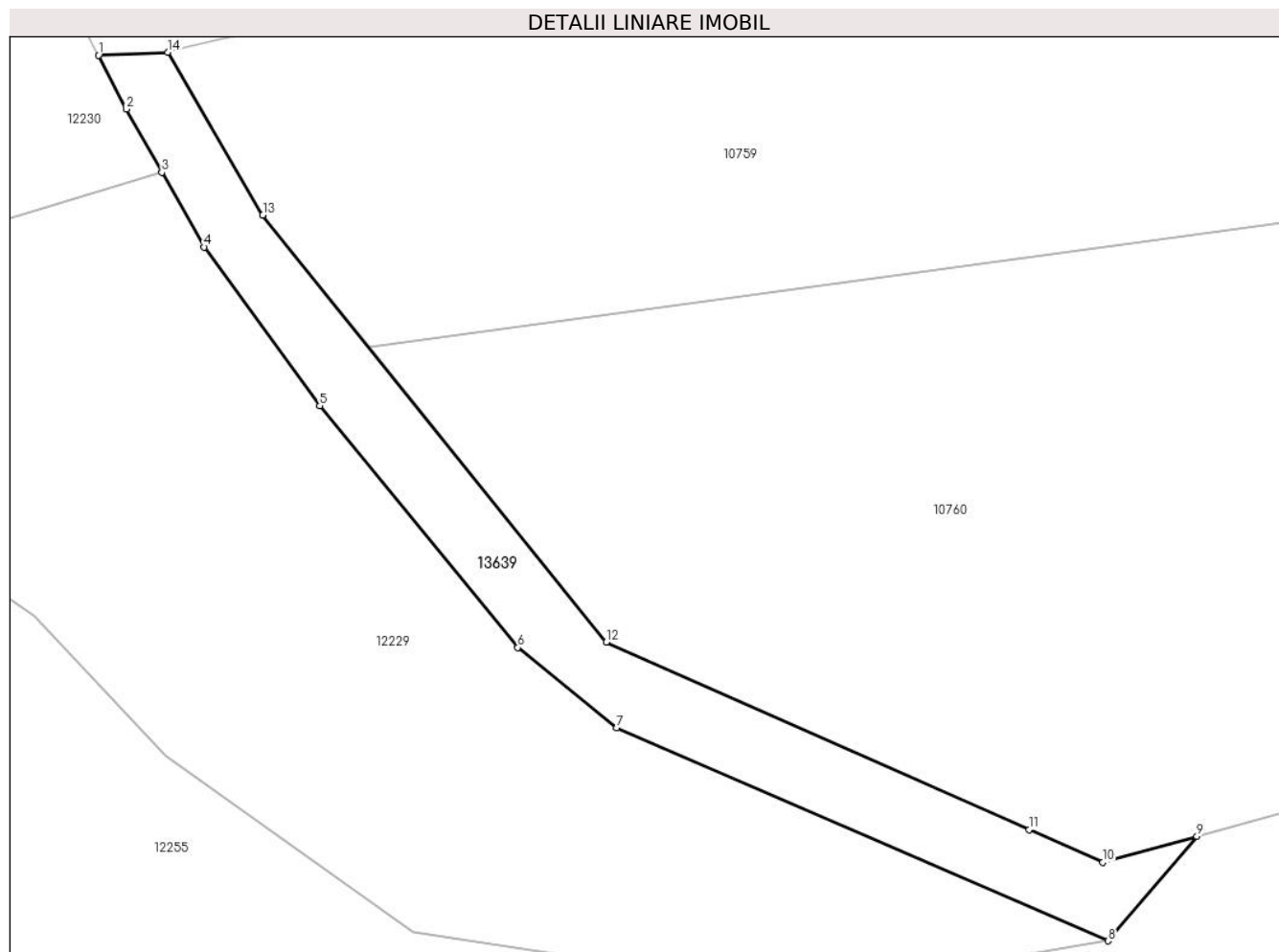
Inscrieri privind dezmembramintele dreptului de proprietate, drepturi reale de garanție și sarcini	Referințe
NU SUNT	

Anexa Nr. 1 La Partea I

Teren

Nr cadastral	Suprafața (mp)*	Observații / Referințe
30904	Din acte: 2.170 Masurata: 660	

* Suprafața este determinată în planul de proiecție Stereo 70.



Date referitoare la teren

Crt	Categorie folosință	Intra vilan	Suprafața (mp)	Tarla	Parcelă	Nr. topo	Observații / Referințe
1	drum	NU	660	-	-	-	

Lungime Segmente

1) Valorile lungimilor segmentelor sunt obținute din proiecție în plan.

Punct început	X / Y	Punct sfârșit	X / Y	Lungime segment (** (m)
1	582.304,642 672.658,706	2	582.306,914 672.654,299	4.958
2	582.306,914 672.654,299	3	582.309,846 672.649,105	5.964
3	582.309,846 672.649,105	4	582.313,313 672.642,963	7.053
4	582.313,313 672.642,963	5	582.322,803 672.629,93	16.122
5	582.322,803 672.629,93	6	582.339,049 672.610,092	25.641

Punct început	X / Y	Punct sfârșit	X / Y	Lungime segment (** (m)
6	582.339,049 672.610,092	7	582.347,148 672.603,489	10.45
7	582.347,148 672.603,489	8	582.387,487 672.586,014	43.961
8	582.387,487 672.586,014	9	582.394,782 672.594,59	11.259
9	582.394,782 672.594,59	10	582.387,056 672.592,452	8.016
10	582.387,056 672.592,452	11	582.380,999 672.595,138	6.626
11	582.380,999 672.595,138	12	582.346,305 672.610,523	37.952
12	582.346,305 672.610,523	13	582.318,127 672.645,581	44.978
13	582.318,127 672.645,581	14	582.310,319 672.658,956	15.487
14	582.310,319 672.658,956	1	582.304,642 672.658,706	5.683

** Lungimile segmentelor sunt determinate în planul de proiecție Stereo 70 și sunt rotunjite la 1 milimetru.

*** Distanța dintre puncte este formată din segmente cumulate ce sunt mai mici decât valoarea 1 milimetru.

**DATE DESPRE IMOBILUL NR. 13641**

Oficiul de Cadastru și Publicitate Imobiliară SUCEAVA
Biroul de Cadastru și Publicitate Imobiliară Gura Humorului

A. Partea I. Descrierea imobilului

TEREN Intravilan

Adresa: Loc. Mazanaesti, Str Fora, Nr. FN, Jud. Suceava

Nr. Crt	Nr cadastral Nr. topografic	Suprafața* (mp)	Observații / Referințe
A1		191	Sector cadastral:15 Teren neimprejmuit;

B. Partea II. Proprietari și acte

Inscrieri privitoare la dreptul de proprietate și alte drepturi reale	Referințe
13641 / 18/03/2022	
Act Administrativ nr. 7, din 13/03/1996 emis de PARLAMENTUL ROMANIEI;	
B1	A1
Intabulare, drept de PROPRIETATE, dobandit prin Lege, cota actuala 1/1, cota initiala 1/1	
1) COMUNA DRAGOIESTI, CIF:4441190, Proprietar neidentificat.	

C. Partea III. SARCINI .

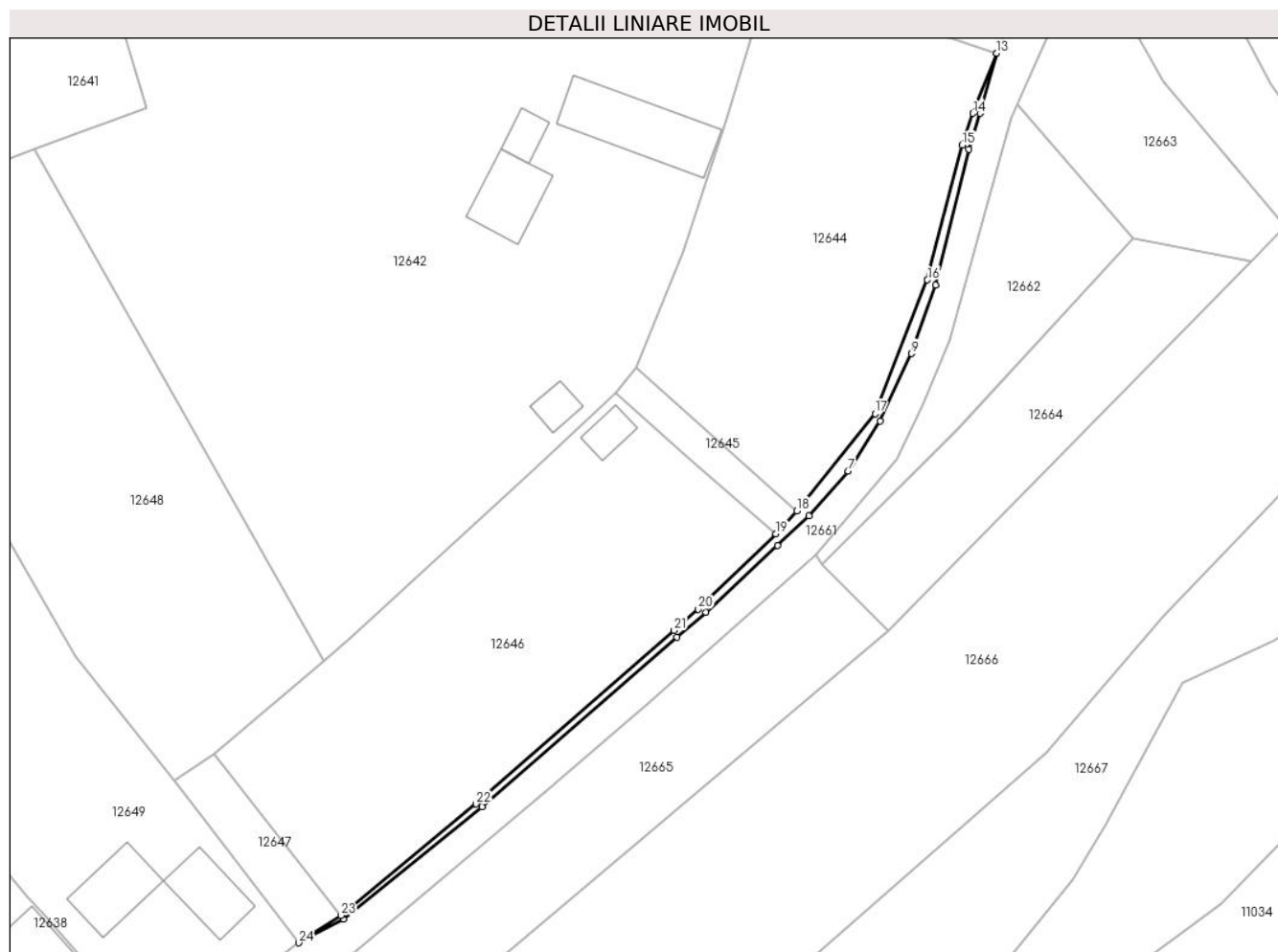
Inscrieri privind dezmembramintele dreptului de proprietate, drepturi reale de garanție și sarcini	Referințe
NU SUNT	

Anexa Nr. 1 La Partea I

Teren

Nr cadastral	Suprafața (mp)*	Observații / Referințe
	191	

* Suprafața este determinată în planul de proiecție Stereo 70.



Date referitoare la teren

Crt	Categorie folosință	Intravilan	Suprafața (mp)	Tarla	Parcelă	Nr. topo	Observații / Referințe
1	arabil	DA	191	-	-	-	

Lungime Segmente

1) Valorile lungimilor segmentelor sunt obținute din proiecție în plan.

Punct început	X / Y	Punct sfârșit	X / Y	Lungime segment (** (m)
1	582.951,819 671.619,472	2	582.972,011 671.635,883	26.02
3	583.000,505 671.660,595	4	583.004,71 671.664,246	5.569
5	583.015,179 671.674,0	6	583.019,761 671.678,308	6.289
7	583.025,429 671.684,886	8	583.030,111 671.692,186	8.672
9	583.034,684 671.702,01	10	583.038,26 671.712,004	10.615

Punct început	X / Y	Punct sfârșit	X / Y	Lungime segment (** (m)
2	582.972,011 671.635,883	3	583.000,505 671.660,595	37.717
4	583.004,71 671.664,246	5	583.015,179 671.674,0	14.309
6	583.019,761 671.678,308	7	583.025,429 671.684,886	8.683
8	583.030,111 671.692,186	9	583.034,684 671.702,01	10.836
10	583.038,26 671.712,004	11	583.043,039 671.731,807	20.371

Punct început	X / Y	Punct sfârșit	X / Y	Lungime segment (** (m)
11	583.043,039 671.731,807	12	583.044,723 671.737,041	5.498
13	583.047,173 671.745,816	14	583.043,683 671.737,056	9.43
15	583.042,115 671.732,409	16	583.037,048 671.712,753	20.299
17	583.029,395 671.693,245	18	583.017,97 671.679,07	18.206
19	583.014,908 671.675,709	20	583.003,588 671.664,723	15.774
21	583.000,054 671.661,623	22	582.971,164 671.636,28	38.43
23	582.951,408 671.620,016	24	582.945,22 671.616,05	7.35

Punct început	X / Y	Punct sfârșit	X / Y	Lungime segment (** (m)
12	583.044,723 671.737,041	13	583.047,173 671.745,816	9.111
14	583.043,683 671.737,056	15	583.042,115 671.732,409	4.904
16	583.037,048 671.712,753	17	583.029,395 671.693,245	20.955
18	583.017,97 671.679,07	19	583.014,908 671.675,709	4.547
20	583.003,588 671.664,723	21	583.000,054 671.661,623	4.701
22	582.971,164 671.636,28	23	582.951,408 671.620,016	25.589
24	582.945,22 671.616,05	1	582.951,819 671.619,472	7.433

** Lungimile segmentelor sunt determinate în planul de proiecție Stereo 70 și sunt rotunjite la 1 milimetru.

*** Distanța dintre puncte este formată din segmente cumulate ce sunt mai mici decât valoarea 1 milimetru.

**DATE DESPRE IMOBILUL NR. 13997**

Oficiul de Cadastru și Publicitate Imobiliară SUCEAVA
Biroul de Cadastru și Publicitate Imobiliară Gura Humorului

A. Partea I. Descrierea imobilului

TEREN Intravilan

Adresa: Loc. Dragoiesti, Jud. Suceava

Nr. Crt	Nr cadastral Nr. topografic	Suprafața* (mp)	Observații / Referințe
A1		167	Sector cadastral:15 Teren neimprejmuit;

B. Partea II. Proprietari și acte

Inscrieri privitoare la dreptul de proprietate și alte drepturi reale		Referințe
13997 / 18/03/2022		
Act Normativ nr. 7, din 13/03/1996 emis de PARLAMENTUL ROMANIEI;		
B1	Inscrierea provizorie, drept de PROPRIETATE, dobandit prin Lege, cota actuala 1/1, cota initiala 1/1 1) COMUNA DRAGOIESTI, CIF:4441190	A1

C. Partea III. SARCINI .

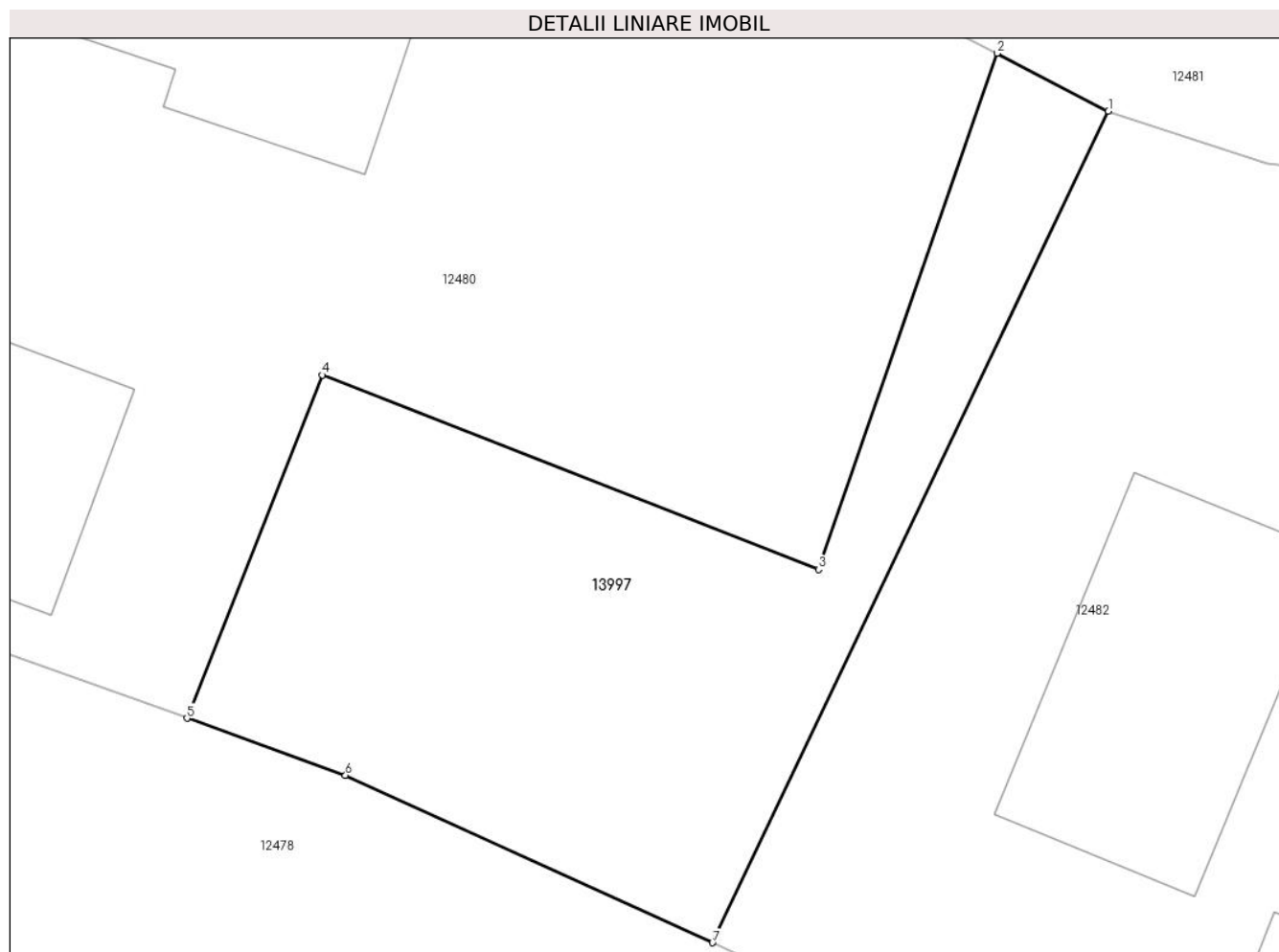
Inscrieri privind dezmembramintele dreptului de proprietate, drepturi reale de garanție și sarcini	Referințe
NU SUNT	

Anexa Nr. 1 La Partea I

Teren

Nr cadastral	Suprafața (mp)*	Observații / Referințe
	167	

* Suprafața este determinată în planul de proiecție Stereo 70.



Date referitoare la teren

Crt	Categorie folosință	Intravilan	Suprafața (mp)	Tarla	Parcelă	Nr. topo	Observații / Referințe
1	arabil	DA	167	-	-	-	

Lungime Segmente

1) Valorile lungimilor segmentelor sunt obținute din proiecție în plan.

Punct început	X / Y	Punct sfârșit	X / Y	Lungime segment (** (m)
1	582.049,85 672.527,81	2	582.047,074 672.529,255	3.13
2	582.047,074 672.529,255	3	582.042,618 672.516,393	13.612
3	582.042,618 672.516,393	4	582.030,244 672.521,238	13.289
4	582.030,244 672.521,238	5	582.026,872 672.512,684	9.195
5	582.026,872 672.512,684	6	582.030,824 672.511,259	4.201

Punct început	X / Y	Punct sfârșit	X / Y	Lungime segment (** (m)
6	582.030,824 672.511,259	7	582.039,978 672.507,089	10.059
7	582.039,978 672.507,089	1	582.049,85 672.527,81	22.952

** Lungimile segmentelor sunt determinate în planul de proiecție Stereo 70 și sunt rotunjite la 1 milimetru.

*** Distanța dintre puncte este formată din segmente cumulate ce sunt mai mici decât valoarea 1 milimetru.

**DATE DESPRE IMOBILUL NR. 14022**

Oficiul de Cadastru și Publicitate Imobiliară SUCEAVA
Biroul de Cadastru și Publicitate Imobiliară Gura Humorului

A. Partea I. Descrierea imobilului

TEREN Intravilan

Adresa: Loc. Dragoiesti, Str Dragoi Viteazul, Jud. Suceava

Nr. Crt	Nr cadastral Nr. topografic	Suprafața* (mp)	Observații / Referințe
A1		763	Sector cadastral:15 Teren neimprejmit;

B. Partea II. Proprietari și acte

Inscrieri privitoare la dreptul de proprietate și alte drepturi reale		Referințe
14022 / 18/03/2022		
Act Normativ nr. 7, din 13/03/1996 emis de PARLAMENTUL ROMANIEI;		
B1	Intabulare, drept de PROPRIETATE, dobandit prin Lege, cota actuala 1/1, cota initiala 1/1 1) NEIDENTIFICAT NEIDENTIFICAT	A1
Act Administrativ nr. 2438, din 14/03/2022 emis de PRIMARIA COMUNEI DRAGOIESTI;		
B2	se noteaza posesia factica in favoarea lui 1) ANCHIDIN GHEORGHE 2) ANCHIDIN SOFRONIA	A1

C. Partea III. SARCINI .

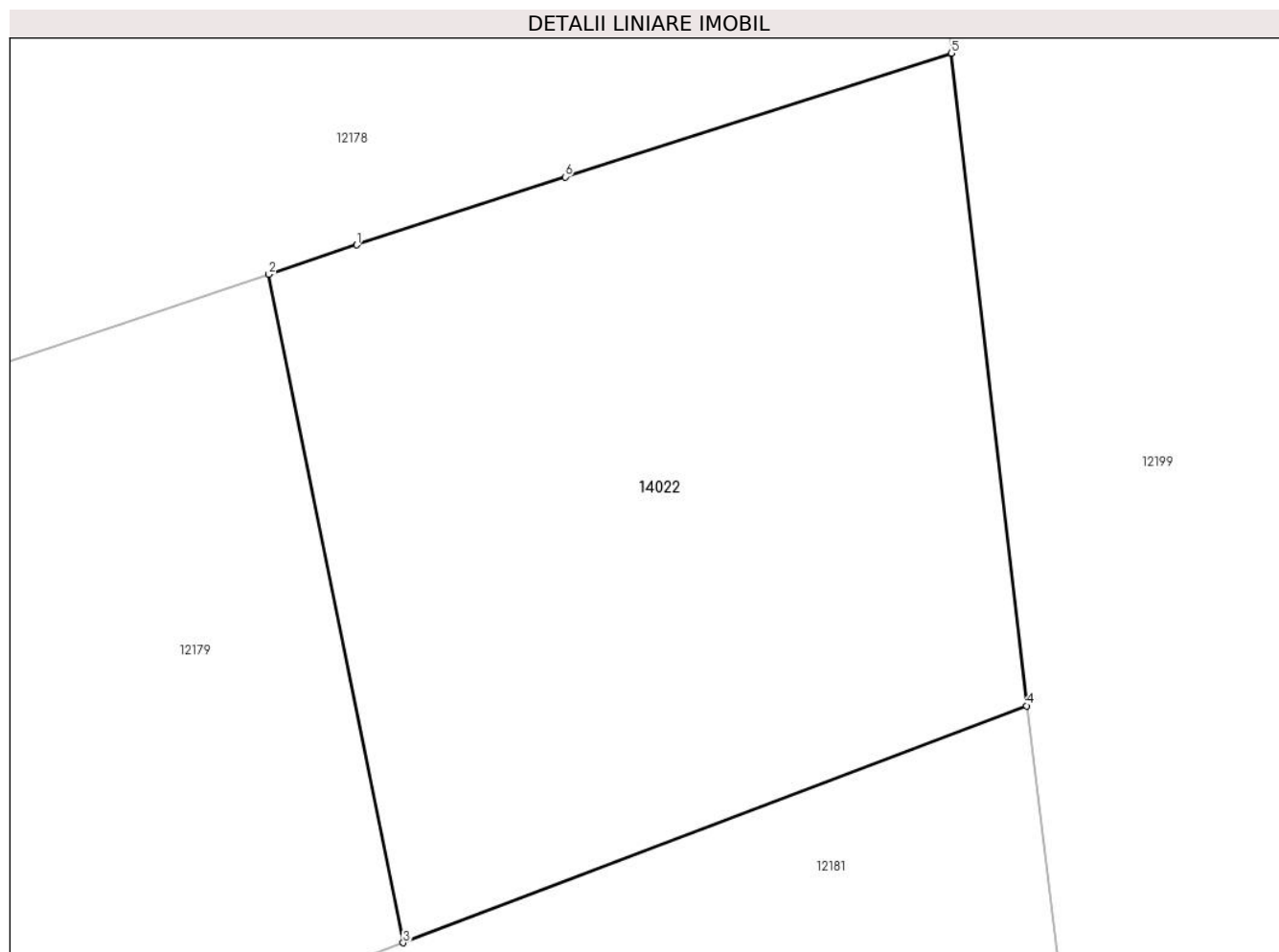
Inscrieri privind dezmembramintele dreptului de proprietate, drepturi reale de garanție și sarcini	Referințe
NU SUNT	

Anexa Nr. 1 La Partea I

Teren

Nr cadastral	Suprafața (mp)*	Observații / Referințe
	763	

* Suprafața este determinată în planul de proiecție Stereo 70.



Date referitoare la teren

Crt	Categorie folosință	Intravilan	Suprafața (mp)	Tarla	Parcelă	Nr. topo	Observații / Referințe
1	arabil	DA	763	-	-	-	

Lungime Segmente

1) Valorile lungimilor segmentelor sunt obținute din proiecție în plan.

Punct început	X / Y	Punct sfârșit	X / Y	Lungime segment (** (m)
1	581.664,396 672.742,202	2	581.660,801 672.741,002	3.79
2	581.660,801 672.741,002	3	581.666,299 672.713,651	27.898
3	581.666,299 672.713,651	4	581.691,816 672.723,349	27.298
4	581.691,816 672.723,349	5	581.688,749 672.750,043	26.87
5	581.688,749 672.750,043	6	581.672,93 672.744,986	16.608

Punct început	X / Y	Punct sfârșit	X / Y	Lungime segment (** (m)
6	581.672,93 672.744,986	1	581.664,396 672.742,202	8.977

** Lungimile segmentelor sunt determinate în planul de proiecție Stereo 70 și sunt rotunjite la 1 milimetru.

*** Distanța dintre puncte este formată din segmente cumulate ce sunt mai mici decât valoarea 1 milimetru.

**DATE DESPRE IMOBILUL NR. 14027**

Oficiul de Cadastru și Publicitate Imobiliară SUCEAVA
Biroul de Cadastru și Publicitate Imobiliară Gura Humorului

A. Partea I. Descrierea imobilului

TEREN Intravilan

Adresa: Loc. Dragoiesti, Jud. Suceava

Nr. Crt	Nr cadastral Nr. topografic	Suprafața* (mp)	Observații / Referințe
A1		166	Sector cadastral:15 Teren neimprejmuit;

B. Partea II. Proprietari și acte

Inscrieri privitoare la dreptul de proprietate și alte drepturi reale		Referințe
14027 / 14/03/2022		
Act Normativ nr. 7, din 31/03/1996 emis de PARLAMENTUL ROMANIEI;		
B1	Inscrierea provizorie, drept de PROPRIETATE, dobandit prin Lege, cota actuala 1/1, cota initiala 1/1 1) COMUNA DRAGOIESTI, CIF:4441190	A1

C. Partea III. SARCINI .

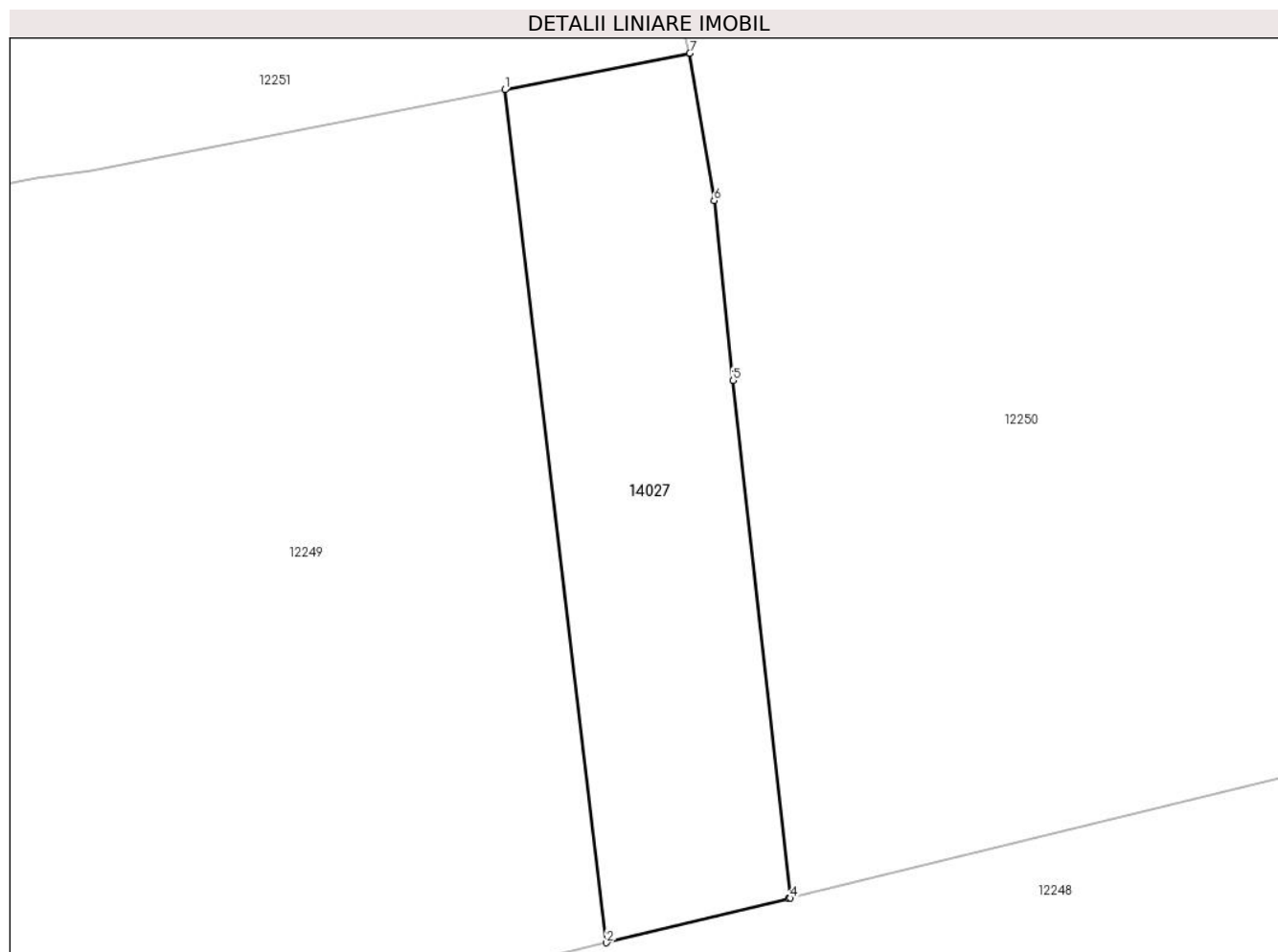
Inscrieri privind dezmembramintele dreptului de proprietate, drepturi reale de garanție și sarcini	Referințe
NU SUNT	

Anexa Nr. 1 La Partea I

Teren

Nr cadastral	Suprafața (mp)*	Observații / Referințe
	166	

* Suprafața este determinată în planul de proiecție Stereo 70.



Date referitoare la teren

Crt	Categorie folosință	Intravilan	Suprafața (mp)	Tarla	Parcelă	Nr. topo	Observații / Referințe
1	arabil	DA	166	-	-	-	

Lungime Segmente

1) Valorile lungimilor segmentelor sunt obținute din proiecție în plan.

Punct început	X / Y	Punct sfârșit	X / Y	Lungime segment (** (m)
1	582.124,189 672.916,181	2	582.127,436 672.888,961	27.413
2	582.127,436 672.888,961	3	582.133,253 672.890,369	5.985
3	582.133,253 672.890,369	4	582.133,312 672.890,383	0.061
4	582.133,312 672.890,383	5	582.131,479 672.906,899	16.617
5	582.131,479 672.906,899	6	582.130,872 672.912,642	5.775

Punct început	X / Y	Punct sfârșit	X / Y	Lungime segment (** (m)
6	582.130,872 672.912,642	7	582.130,096 672.917,345	4.767
7	582.130,096 672.917,345	1	582.124,189 672.916,181	6.021

** Lungimile segmentelor sunt determinate în planul de proiecție Stereo 70 și sunt rotunjite la 1 milimetru.

*** Distanța dintre puncte este formată din segmente cumulate ce sunt mai mici decât valoarea 1 milimetru.

**DATE DESPRE IMOBILUL NR. 14028**

Oficiul de Cadastru și Publicitate Imobiliară SUCEAVA
Biroul de Cadastru și Publicitate Imobiliară Gura Humorului

A. Partea I. Descrierea imobilului

TEREN Intravilan

Adresa: Loc. Dragoiesti, Jud. Suceava

Nr. Crt	Nr cadastral Nr. topografic	Suprafața* (mp)	Observații / Referințe
A1		175	Sector cadastral:15 Teren neimprejmuit;

B. Partea II. Proprietari și acte

Inscrieri privitoare la dreptul de proprietate și alte drepturi reale		Referințe
14027 / 14/03/2022		
Act Normativ nr. 7, din 31/03/1996 emis de PARLAMENTUL ROMANIEI;		
B1	Inscrierea provizorie, drept de PROPRIETATE, dobandit prin Lege, cota actuala 1/1, cota initiala 1/1 1) COMUNA DRAGOIESTI, CIF:4441190	A1

C. Partea III. SARCINI .

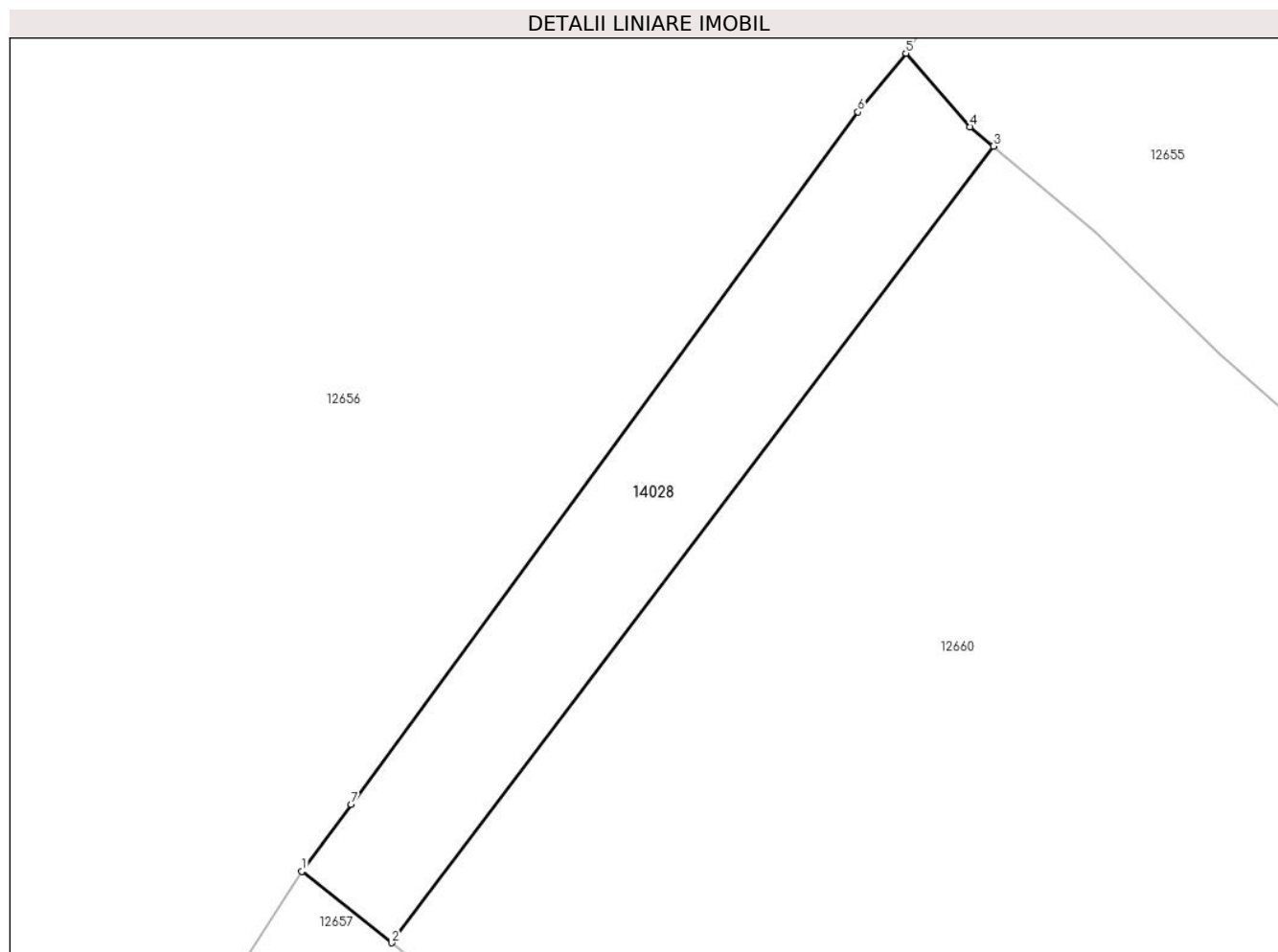
Inscrieri privind dezmembramintele dreptului de proprietate, drepturi reale de garanție și sarcini	Referințe
NU SUNT	

Anexa Nr. 1 La Partea I

Teren

Nr cadastral	Suprafața (mp)*	Observații / Referințe
	175	

* Suprafața este determinată în planul de proiecție Stereo 70.



Date referitoare la teren

Crt	Categorie folosință	Intravilan	Suprafața (mp)	Tarla	Parcelă	Nr. topo	Observații / Referințe
1	arabil	DA	175	-	-	-	

Lungime Segmente

1) Valorile lungimilor segmentelor sunt obținute din proiecție în plan.

Punct început	X / Y	Punct sfârșit	X / Y	Lungime segment (** (m)
1	582.692,864 671.549,453	2	582.696,246 671.546,752	4.328
2	582.696,246 671.546,752	3	582.719,004 671.576,853	37.736
3	582.719,004 671.576,853	4	582.718,133 671.577,59	1.141
4	582.718,133 671.577,59	5	582.715,699 671.580,369	3.694
5	582.715,699 671.580,369	6	582.713,884 671.578,151	2.866

Punct început	X / Y	Punct sfârșit	X / Y	Lungime segment (** (m)
6	582.713,884 671.578,151	7	582.694,719 671.551,985	32.434
7	582.694,719 671.551,985	1	582.692,864 671.549,453	3.139

** Lungimile segmentelor sunt determinate în planul de proiecție Stereo 70 și sunt rotunjite la 1 milimetru.

*** Distanța dintre puncte este formată din segmente cumulate ce sunt mai mici decât valoarea 1 milimetru.

**DATE DESPRE IMOBILUL NR. 14029**

Oficiul de Cadastru și Publicitate Imobiliară SUCEAVA
Biroul de Cadastru și Publicitate Imobiliară Gura Humorului

A. Partea I. Descrierea imobilului

TEREN Intravilan

Adresa: Loc. Dragoiesti, Jud. Suceava

Nr. Crt	Nr cadastral Nr. topografic	Suprafața* (mp)	Observații / Referințe
A1		66	Sector cadastral:15 Teren neimprejmuit;

B. Partea II. Proprietari și acte

Inscrieri privitoare la dreptul de proprietate și alte drepturi reale		Referințe
14029 / 18/03/2022		
Act Normativ nr. 7, din 13/03/1996 emis de PARLAMENTUL ROMANIEI;		
B1	Inscrierea provizorie, drept de PROPRIETATE, dobandit prin Lege, cota actuala 1/1, cota initiala 1/1 1) COMUNA DRAGOIESTI, CIF:4441190	A1

C. Partea III. SARCINI .

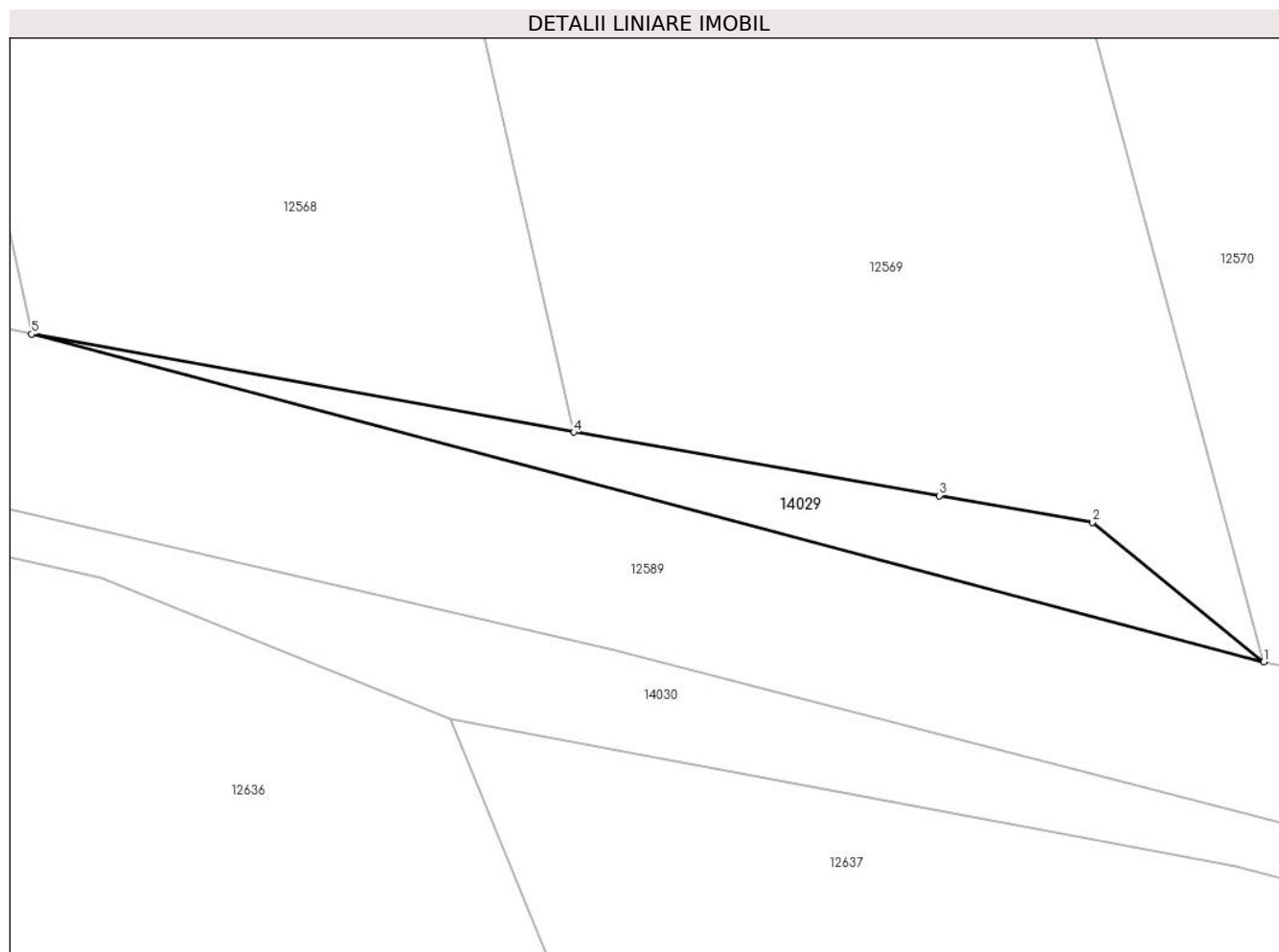
Inscrieri privind dezmembramintele dreptului de proprietate, drepturi reale de garanție și sarcini	Referințe
NU SUNT	

Anexa Nr. 1 La Partea I

Teren

Nr cadastral	Suprafața (mp)*	Observații / Referințe
	66	

* Suprafața este determinată în planul de proiecție Stereo 70.



Date referitoare la teren

Crt	Categorie folosință	Intravilan	Suprafața (mp)	Tarla	Parcelă	Nr. topo	Observații / Referințe
1	neproductiv	DA	66	-	-	-	

Lungime Segmente

1) Valorile lungimilor segmentelor sunt obținute din proiecție în plan.

Punct început	X / Y	Punct sfârșit	X / Y	Lungime segment (** (m)
1	582.746,102 671.840,523	2	582.740,27 671.845,284	7.529
2	582.740,27 671.845,284	3	582.735,048 671.846,191	5.3
3	582.735,048 671.846,191	4	582.722,579 671.848,356	12.656
4	582.722,579 671.848,356	5	582.704,093 671.851,695	18.785
5	582.704,093 671.851,695	1	582.746,102 671.840,523	43.469

**** Lungimile segmentelor sunt determinate în planul de proiecție Stereo 70 și sunt rotunjite la 1 milimetru.**

***** Distanța dintre puncte este formată din segmente cumulate ce sunt mai mici decât valoarea 1 milimetru.**

**DATE DESPRE IMOBILUL NR. 14030**

Oficiul de Cadastru și Publicitate Imobiliară SUCEAVA
Biroul de Cadastru și Publicitate Imobiliară Gura Humorului

A. Partea I. Descrierea imobilului

TEREN Intravilan

Adresa: Loc. Dragoiesti, Jud. Suceava

Nr. Crt	Nr cadastral Nr. topografic	Suprafața* (mp)	Observații / Referințe
A1		472	Sector cadastral:15 Teren neimprejmuit;

B. Partea II. Proprietari și acte

Inscrieri privitoare la dreptul de proprietate și alte drepturi reale		Referințe
14030 / 18/03/2022		
Act Normativ nr. 7, din 13/03/1996 emis de PARLAMENTUL ROMANIEI;		
B1	Inscrierea provizorie, drept de PROPRIETATE, dobandit prin Lege, cota actuala 1/1, cota initiala 1/1 1) COMUNA DRAGOIESTI, CIF:4441190	A1

C. Partea III. SARCINI .

Inscrieri privind dezmembramintele dreptului de proprietate, drepturi reale de garanție și sarcini	Referințe
NU SUNT	

Anexa Nr. 1 La Partea I

Teren

Nr cadastral	Suprafața (mp)*	Observații / Referințe
	472	

* Suprafața este determinată în planul de proiecție Stereo 70.

DETALII LINIARE IMOBIL



Date referitoare la teren

Crt	Categorie folosință	Intra vilan	Suprafața (mp)	Tarla	Parcelă	Nr. topo	Observații / Referințe
1	neproductiv	DA	472	-	-	-	

Lungime Segmente

1) Valorile lungimilor segmentelor sunt obținute din proiecție în plan.

Punct început	X / Y	Punct sfârșit	X / Y	Lungime segment (** (m)
1	582.644,86 671.853,64	2	582.653,0 671.852,31	8.248
3	582.659,17 671.851,8	4	582.671,834 671.849,165	12.935
5	582.680,197 671.848,562	6	582.689,833 671.847,756	9.67
7	582.692,29 671.847,52	8	582.700,02 671.846,05	7.869
9	582.700,6 671.844,68	10	582.706,46 671.843,41	5.996

Punct început	X / Y	Punct sfârșit	X / Y	Lungime segment (** (m)
2	582.653,0 671.852,31	3	582.659,17 671.851,8	6.191
4	582.671,834 671.849,165	5	582.680,197 671.848,562	8.385
6	582.689,833 671.847,756	7	582.692,29 671.847,52	2.468
8	582.700,02 671.846,05	9	582.700,6 671.844,68	1.488
10	582.706,46 671.843,41	11	582.718,37 671.838,59	12.848

Punct început	X / Y	Punct sfârșit	X / Y	Lungime segment (** (m)
11	582.718,37 671.838,59	12	582.745,16 671.833,57	27.256
13	582.766,89 671.827,72	14	582.774,26 671.823,908	8.297
15	582.789,827 671.816,868	16	582.795,232 671.814,418	5.934
17	582.813,613 671.810,989	18	582.849,243 671.805,266	36.087
19	582.904,053 671.799,9	20	582.924,103 671.799,053	20.068
21	582.831,805 671.809,373	22	582.801,781 671.814,348	30.433
23	582.762,696 671.830,076	24	582.751,761 671.833,745	11.534
25	582.723,957 671.840,916	26	582.689,551 671.848,96	35.334
27	582.638,024 671.855,449	28	582.624,26 671.858,09	14.015

Punct început	X / Y	Punct sfârșit	X / Y	Lungime segment (** (m)
12	582.745,16 671.833,57	13	582.766,89 671.827,72	22.504
14	582.774,26 671.823,908	15	582.789,827 671.816,868	17.085
16	582.795,232 671.814,418	17	582.813,613 671.810,989	18.698
18	582.849,243 671.805,266	19	582.904,053 671.799,9	55.072
20	582.924,103 671.799,053	21	582.831,805 671.809,373	92.873
22	582.801,781 671.814,348	23	582.762,696 671.830,076	42.131
24	582.751,761 671.833,745	25	582.723,957 671.840,916	28.714
26	582.689,551 671.848,96	27	582.638,024 671.855,449	51.934
28	582.624,26 671.858,09	1	582.644,86 671.853,64	21.075

** Lungimile segmentelor sunt determinate în planul de proiecție Stereo 70 și sunt rotunjite la 1 milimetru.

*** Distanța dintre puncte este formată din segmente cumulate ce sunt mai mici decât valoarea 1 milimetru.

**DATE DESPRE IMOBILUL NR. 14031**

Oficiul de Cadastru și Publicitate Imobiliară SUCEAVA
Biroul de Cadastru și Publicitate Imobiliară Gura Humorului

A. Partea I. Descrierea imobilului

TEREN Intravilan

Adresa: Loc. Dragoiesti, Jud. Suceava

Nr. Crt	Nr cadastral Nr. topografic	Suprafața* (mp)	Observații / Referințe
A1		246	Sector cadastral:15 Teren neimprejmuit;

B. Partea II. Proprietari și acte

Inscrieri privitoare la dreptul de proprietate și alte drepturi reale		Referințe
14031 / 18/03/2022		
Act Normativ nr. 7, din 13/03/1996 emis de PARLAMENTUL ROMANIEI;		
B1	Inscrierea provizorie, drept de PROPRIETATE, dobandit prin Lege, cota actuala 1/1, cota initiala 1/1 1) COMUNA DRAGOIESTI, CIF:4441190	A1

C. Partea III. SARCINI .

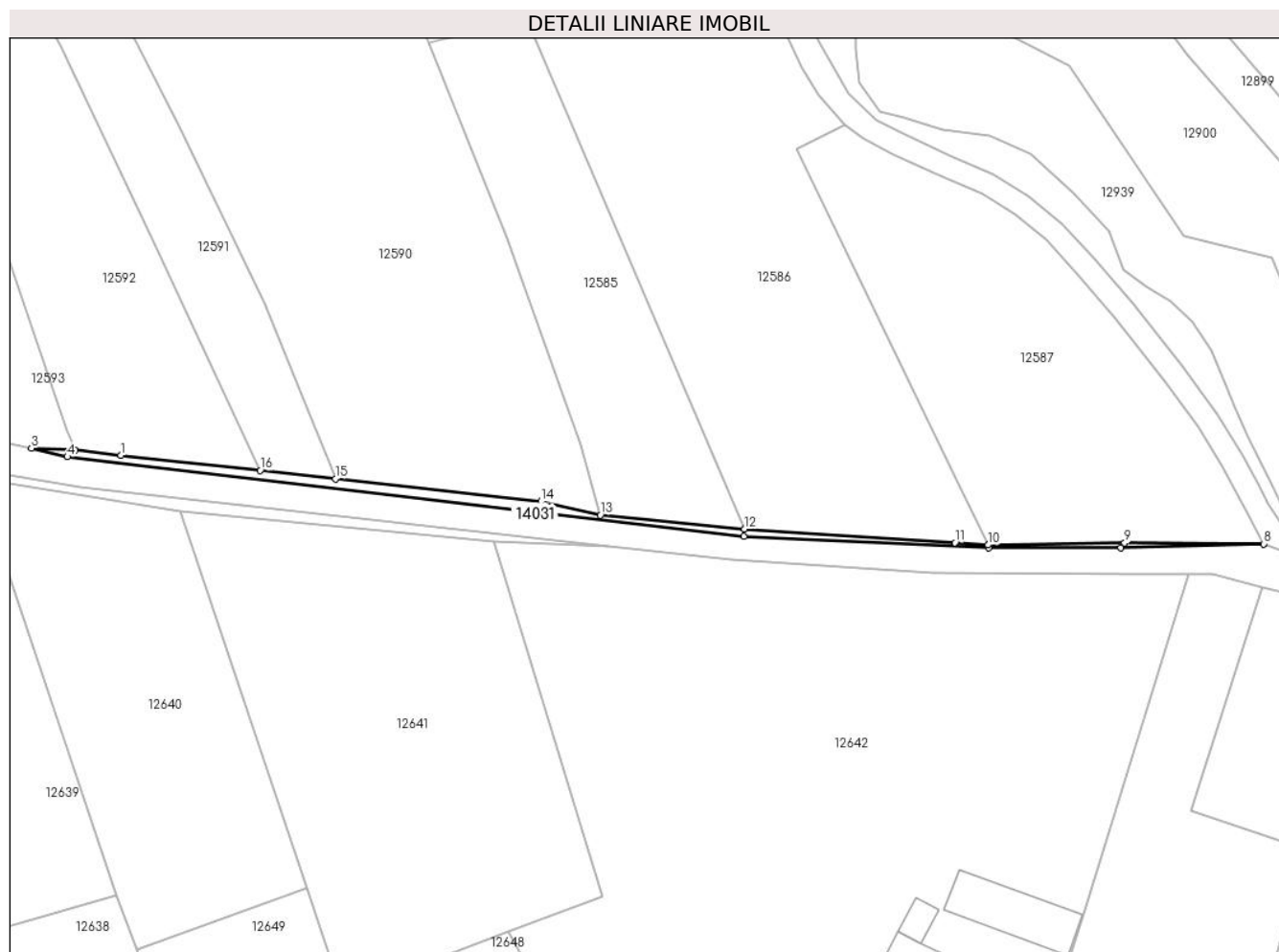
Inscrieri privind dezmembramintele dreptului de proprietate, drepturi reale de garanție și sarcini	Referințe
NU SUNT	

Anexa Nr. 1 La Partea I

Teren

Nr cadastral	Suprafața (mp)*	Observații / Referințe
	246	

* Suprafața este determinată în planul de proiecție Stereo 70.



Date referitoare la teren

Crt	Categorie folosință	Intra vilan	Suprafața (mp)	Tarla	Parcelă	Nr. topo	Observații / Referințe
1	neproductiv	DA	246	-	-	-	

Lungime Segmente

1) Valorile lungimilor segmentelor sunt obținute din proiecție în plan.

Punct început	X / Y	Punct sfârșit	X / Y	Lungime segment (** (m)
1	582.838,998 671.814,993	2	582.830,93 671.815,88	8.117
2	582.830,93 671.815,88	3	582.823,37 671.816,21	7.567
3	582.823,37 671.816,21	4	582.829,613 671.814,704	6.422
4	582.829,613 671.814,704	5	582.947,826 671.800,764	119.032
5	582.947,826 671.800,764	6	582.990,594 671.798,834	42.812

Punct început	X / Y	Punct sfârșit	X / Y	Lungime segment (** (m)
6	582.990,594 671.798,834	7	583.013,709 671.798,809	23.115
7	583.013,709 671.798,809	8	583.038,65 671.799,48	24.95
8	583.038,65 671.799,48	9	583.014,34 671.799,65	24.311
9	583.014,34 671.799,65	10	582.990,507 671.799,299	23.836
10	582.990,507 671.799,299	11	582.984,717 671.799,682	5.803
11	582.984,717 671.799,682	12	582.947,948 671.802,114	36.849
12	582.947,948 671.802,114	13	582.922,76 671.804,55	25.306
13	582.922,76 671.804,55	14	582.912,37 671.806,91	10.655
14	582.912,37 671.806,91	15	582.876,47 671.810,86	36.117
15	582.876,47 671.810,86	16	582.863,32 671.812,32	13.231
16	582.863,32 671.812,32	1	582.838,998 671.814,993	24.468

** Lungimile segmentelor sunt determinate în planul de proiecție Stereo 70 și sunt rotunjite la 1 milimetru.

*** Distanța dintre puncte este formată din segmente cumulate ce sunt mai mici decât valoarea 1 milimetru.

**DATE DESPRE IMOBILUL NR. 14032**

Oficiul de Cadastru și Publicitate Imobiliară SUCEAVA
Biroul de Cadastru și Publicitate Imobiliară Gura Humorului

A. Partea I. Descrierea imobilului

TEREN Intravilan

Adresa: Loc. Dragoiesti, Jud. Suceava

Nr. Crt	Nr cadastral Nr. topografic	Suprafața* (mp)	Observații / Referințe
A1		112	Sector cadastral:15 Teren neimprejmuit;

B. Partea II. Proprietari și acte

Inscrieri privitoare la dreptul de proprietate și alte drepturi reale		Referințe
14032 / 18/03/2022		
Act Normativ nr. 7, din 13/03/1996 emis de PARLAMENTUL ROMANIEI;		
B1	Inscrierea provizorie, drept de PROPRIETATE, dobandit prin Lege, cota actuala 1/1, cota initiala 1/1 1) COMUNA DRAGOIESTI, CIF:4441190	A1

C. Partea III. SARCINI .

Inscrieri privind dezmembramintele dreptului de proprietate, drepturi reale de garanție și sarcini	Referințe
NU SUNT	

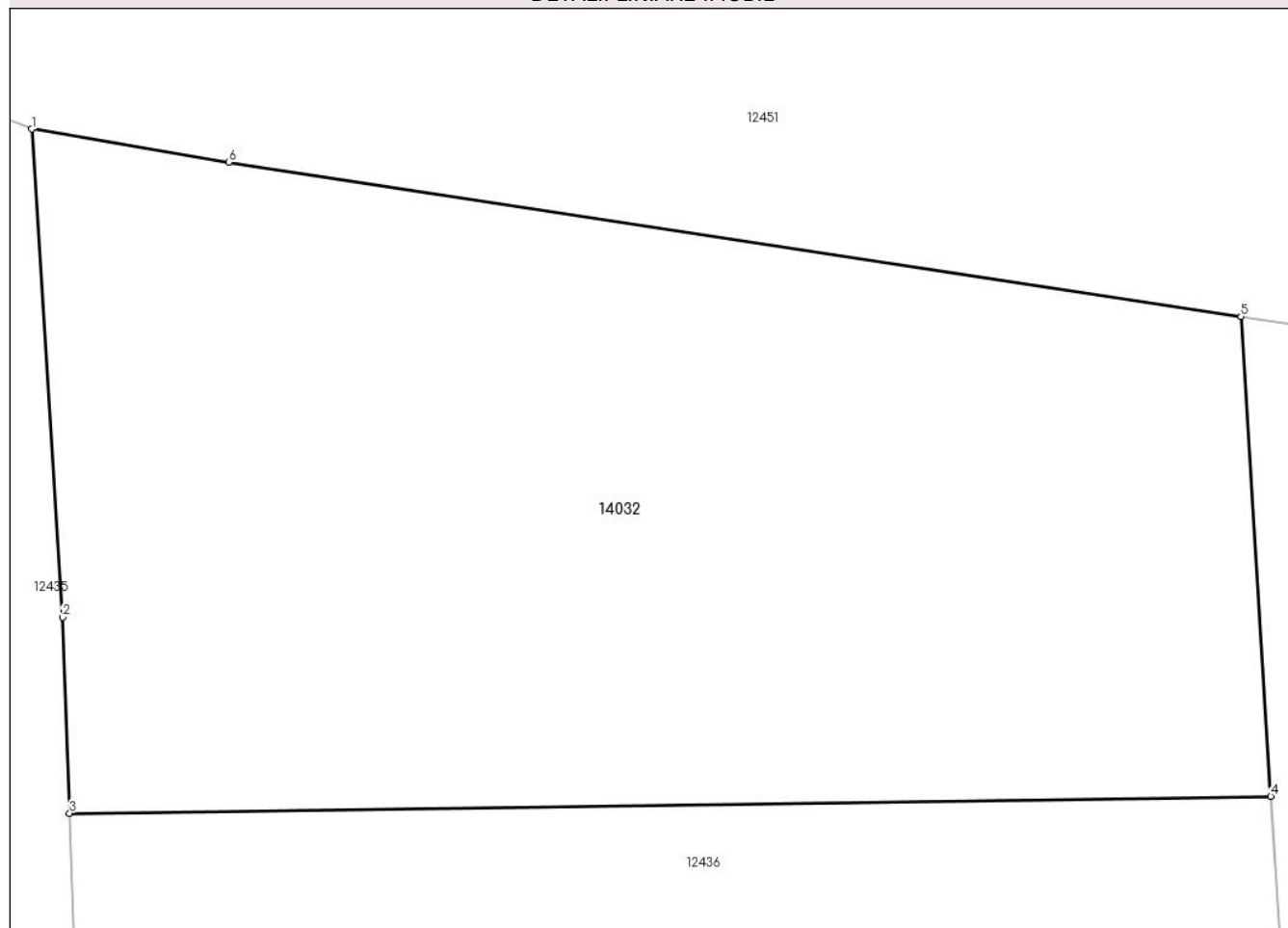
Anexa Nr. 1 La Partea I

Teren

Nr cadastral	Suprafața (mp)*	Observații / Referințe
	112	

* Suprafața este determinată în planul de proiecție Stereo 70.

DETALII LINIARE IMOBIL



Date referitoare la teren

Crt	Categorie folosință	Intravilan	Suprafața (mp)	Tarla	Parcelă	Nr. topo	Observații / Referințe
1	arabil	DA	112	-	-	-	

Lungime Segmente

1) Valorile lungimilor segmentelor sunt obținute din proiecție în plan.

Punct început	X / Y	Punct sfârșit	X / Y	Lungime segment (** (m)
1	582.267,88 671.973,061	2	582.268,269 671.966,872	6.201
2	582.268,269 671.966,872	3	582.268,361 671.964,389	2.485
3	582.268,361 671.964,389	4	582.283,609 671.964,604	15.25
4	582.283,609 671.964,604	5	582.283,23 671.970,684	6.092
5	582.283,23 671.970,684	6	582.270,379 671.972,642	12.999

Punct început	X / Y	Punct sfârșit	X / Y	Lungime segment (** (m)
6	582.270,379 671.972,642	1	582.267,88 671.973,061	2.534

** Lungimile segmentelor sunt determinate în planul de proiecție Stereo 70 și sunt rotunjite la 1 milimetru.

*** Distanța dintre puncte este formată din segmente cumulate ce sunt mai mici decât valoarea 1 milimetru.

**DATE DESPRE IMOBILUL NR. 14045**

Oficiul de Cadastru și Publicitate Imobiliară SUCEAVA
Biroul de Cadastru și Publicitate Imobiliară Gura Humorului

A. Partea I. Descrierea imobilului

TEREN Intravilan

Adresa: Loc. Dragoiesti, Jud. Suceava

Nr. Crt	Nr cadastral Nr. topografic	Suprafața* (mp)	Observații / Referințe
A1		287	Sector cadastral:15 Teren neimprejmuit;

B. Partea II. Proprietari și acte

Inscrieri privitoare la dreptul de proprietate și alte drepturi reale		Referințe
14045 / 18/03/2022		
Act Normativ nr. 7, din 13/03/1996 emis de PARLAMENTUL ROMANIEI;		
B1	Inscrierea provizorie, drept de PROPRIETATE, dobandit prin Lege, cota actuala 1/1, cota initiala 1/1 1) COMUNA DRAGOIESTI, CIF:4441190	A1

C. Partea III. SARCINI .

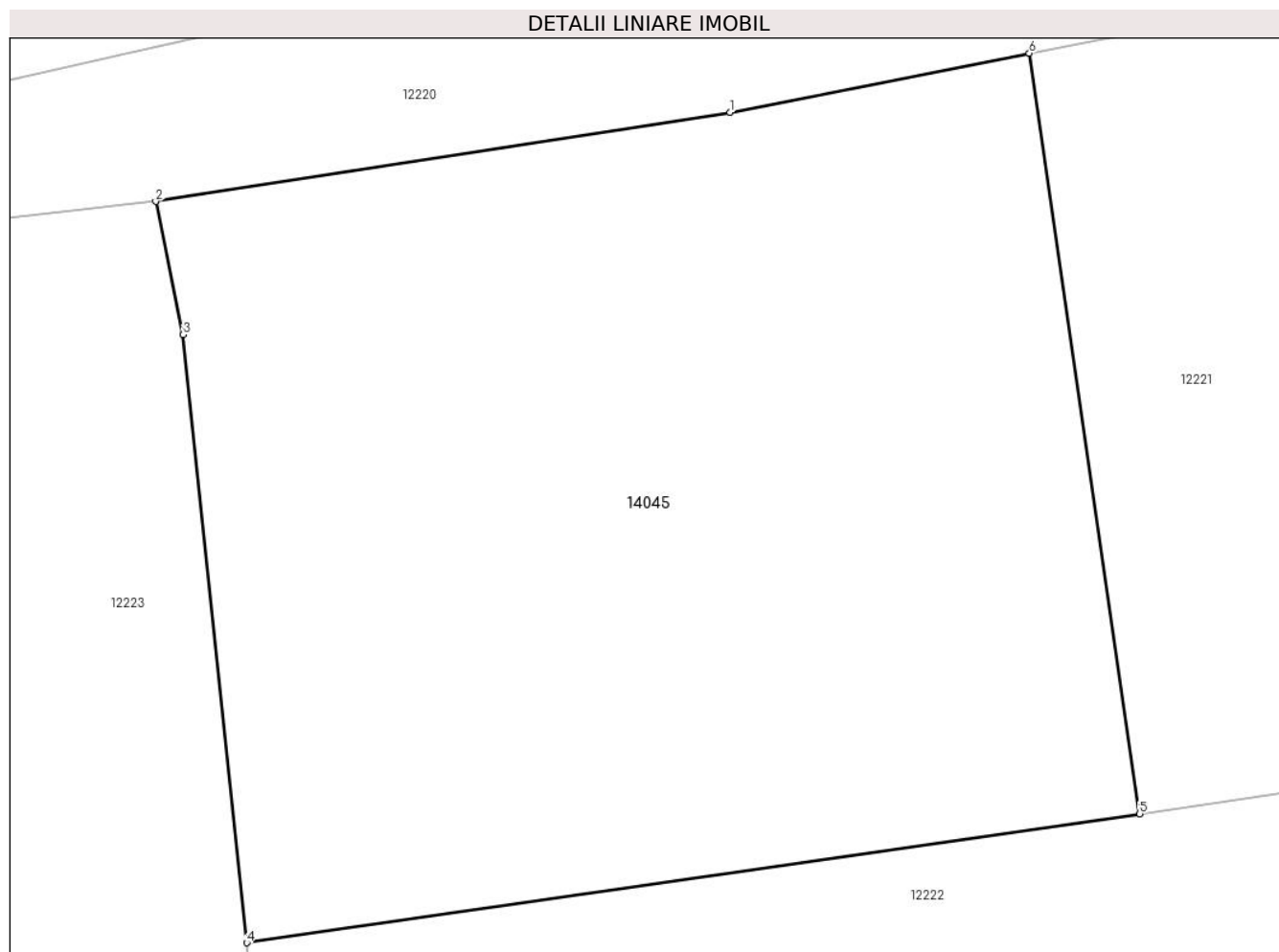
Inscrieri privind dezmembramintele dreptului de proprietate, drepturi reale de garanție și sarcini	Referințe
NU SUNT	

Anexa Nr. 1 La Partea I

Teren

Nr cadastral	Suprafața (mp)*	Observații / Referințe
	287	

* Suprafața este determinată în planul de proiecție Stereo 70.



Date referitoare la teren

Crt	Categorie folosință	Intravilan	Suprafața (mp)	Tarla	Parcelă	Nr. topo	Observații / Referințe
1	arabil	DA	287	-	-	-	

Lungime Segmente

1) Valorile lungimilor segmentelor sunt obținute din proiecție în plan.

Punct început	X / Y	Punct sfârșit	X / Y	Lungime segment (** (m)
1	581.987,116 672.774,41	2	581.975,218 672.772,567	12.04
2	581.975,218 672.772,567	3	581.975,788 672.769,809	2.816
3	581.975,788 672.769,809	4	581.977,103 672.757,222	12.656
4	581.977,103 672.757,222	5	581.995,598 672.759,891	18.687
5	581.995,598 672.759,891	6	581.993,312 672.775,635	15.909

Punct început	X / Y	Punct sfârșit	X / Y	Lungime segment (** (m)
6	581.993,312 672.775,635	1	581.987,116 672.774,41	6.316

** Lungimile segmentelor sunt determinate în planul de proiecție Stereo 70 și sunt rotunjite la 1 milimetru.

*** Distanța dintre puncte este formată din segmente cumulate ce sunt mai mici decât valoarea 1 milimetru.

**DATE DESPRE IMOBILUL NR. 14046**

Oficiul de Cadastru și Publicitate Imobiliară SUCEAVA
Biroul de Cadastru și Publicitate Imobiliară Gura Humorului

A. Partea I. Descrierea imobilului

TEREN Intravilan

Adresa: Loc. Dragoiesti, Jud. Suceava

Nr. Crt	Nr cadastral Nr. topografic	Suprafața* (mp)	Observații / Referințe
A1		7.475	Sector cadastral:15 Teren neimprejmuit;

B. Partea II. Proprietari și acte

Inscrieri privitoare la dreptul de proprietate și alte drepturi reale		Referințe
14046 / 18/03/2022		
Act Normativ nr. 7, din 13/03/1996 emis de PARLAMENTUL ROMANIEI;		
B1	Inscrierea provizorie, drept de PROPRIETATE, dobandit prin Lege, cota actuala 1/1, cota initiala 1/1	A1
1) COMUNA DRAGOIESTI, CIF:4441190, Proprietar neidentificat		

C. Partea III. SARCINI .

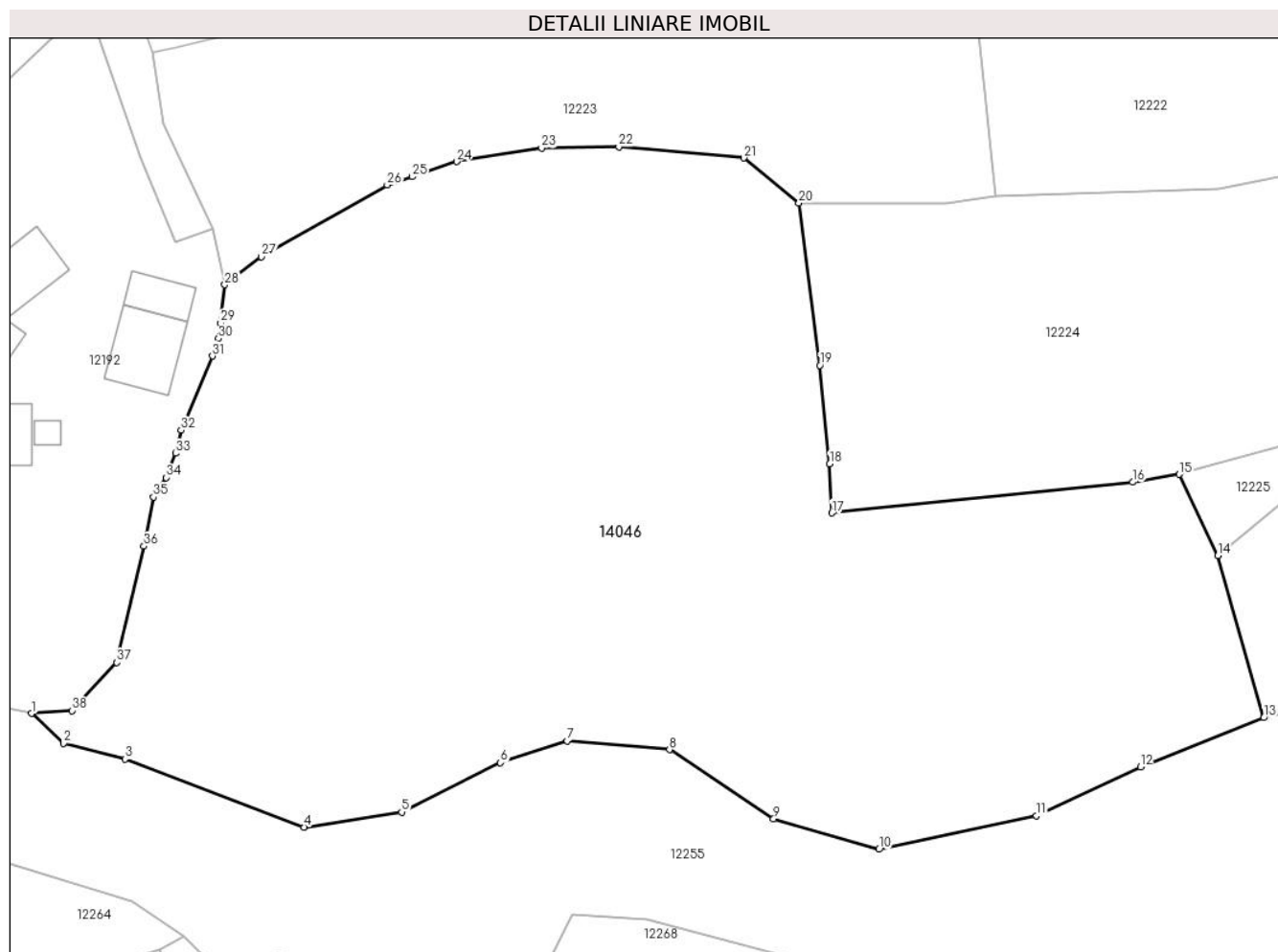
Inscrieri privind dezmembramintele dreptului de proprietate, drepturi reale de garanție și sarcini	Referințe
NU SUNT	

Anexa Nr. 1 La Partea I

Teren

Nr cadastral	Suprafața (mp)*	Observații / Referințe
	7.475	

* Suprafața este determinată în planul de proiecție Stereo 70.



Date referitoare la teren

Crt	Categorie folosință	Intra vilan	Suprafața (mp)	Tarla	Parcelă	Nr. topo	Observații / Referințe
1	neproductiv	DA	7.475	-	-	-	

Lungime Segmente

1) Valorile lungimilor segmentelor sunt obținute din proiecție în plan.

Punct început	X / Y	Punct sfârșit	X / Y	Lungime segment (** (m)
1	581.863,983 672.676,194	2	581.867,79 672.672,61	5.229
3	581.875,147 672.670,734	4	581.896,51 672.662,613	22.855
5	581.908,185 672.664,413	6	581.919,985 672.670,31	13.191
7	581.927,934 672.672,917	8	581.940,168 672.671,862	12.279
9	581.952,605 672.663,595	10	581.965,178 672.659,97	13.085

Punct început	X / Y	Punct sfârșit	X / Y	Lungime segment (** (m)
2	581.867,79 672.672,61	3	581.875,147 672.670,734	7.592
4	581.896,51 672.662,613	5	581.908,185 672.664,413	11.813
6	581.919,985 672.670,31	7	581.927,934 672.672,917	8.366
8	581.940,168 672.671,862	9	581.952,605 672.663,595	14.934
10	581.965,178 672.659,97	11	581.984,005 672.663,981	19.25

Punct început	X / Y	Punct sfârșit	X / Y	Lungime segment (** (m)
11	581.984,005 672.663,981	12	581.996,414 672.669,829	13.718
13	582.011,142 672.675,677	14	582.005,654 672.695,025	20.111
15	582.001,047 672.704,733	16	581.995,48 672.703,794	5.646
17	581.959,574 672.700,121	18	581.959,313 672.705,962	5.847
19	581.958,142 672.717,74	20	581.955,619 672.737,1	19.524
21	581.949,016 672.742,469	22	581.934,129 672.743,832	14.949
23	581.924,9 672.743,657	24	581.914,733 672.742,037	10.295
25	581.909,469 672.740,239	26	581.906,47 672.739,27	3.152
27	581.891,432 672.730,688	28	581.887,042 672.727,342	5.52
29	581.886,559 672.722,783	30	581.886,311 672.720,927	1.872
31	581.885,587 672.718,857	32	581.881,876 672.709,977	9.624
33	581.881,197 672.707,234	34	581.880,02 672.704,347	3.118
35	581.878,556 672.702,0	36	581.877,382 672.696,163	5.954
37	581.874,161 672.682,273	38	581.868,803 672.676,533	7.852

Punct început	X / Y	Punct sfârșit	X / Y	Lungime segment (** (m)
12	581.996,414 672.669,829	13	582.011,142 672.675,677	15.847
14	582.005,654 672.695,025	15	582.001,047 672.704,733	10.746
16	581.995,48 672.703,794	17	581.959,574 672.700,121	36.093
18	581.959,313 672.705,962	19	581.958,142 672.717,74	11.836
20	581.955,619 672.737,1	21	581.949,016 672.742,469	8.51
22	581.934,129 672.743,832	23	581.924,9 672.743,657	9.231
24	581.914,733 672.742,037	25	581.909,469 672.740,239	5.563
26	581.906,47 672.739,27	27	581.891,432 672.730,688	17.315
28	581.887,042 672.727,342	29	581.886,559 672.722,783	4.585
30	581.886,311 672.720,927	31	581.885,587 672.718,857	2.193
32	581.881,876 672.709,977	33	581.881,197 672.707,234	2.826
34	581.880,02 672.704,347	35	581.878,556 672.702,0	2.766
36	581.877,382 672.696,163	37	581.874,161 672.682,273	14.259
38	581.868,803 672.676,533	1	581.863,983 672.676,194	4.832

** Lungimile segmentelor sunt determinate în planul de proiecție Stereo 70 și sunt rotunjite la 1 milimetru.

*** Distanța dintre puncte este formată din segmente cumulate ce sunt mai mici decât valoarea 1 milimetru.

**DATE DESPRE IMOBILUL NR. 14051**

Oficiul de Cadastru și Publicitate Imobiliară SUCEAVA
Biroul de Cadastru și Publicitate Imobiliară Gura Humorului

A. Partea I. Descrierea imobilului

TEREN Intravilan

Adresa: Loc. Dragoiesti, Jud. Suceava

Nr. Crt	Nr cadastral Nr. topografic	Suprafața* (mp)	Observații / Referințe
A1	34229	192	Sector cadastral:15 Teren neîmprejmit; parțial împrejmit cu gard de plasă de sârmă

B. Partea II. Proprietari și acte

Inscrieri privitoare la dreptul de proprietate și alte drepturi reale		Referințe
3900 / 15/02/2023		
Act Notarial nr. 478, din 14/02/2023 emis de Pelepco Lacramioara Gabriela;		
B4	Intabulare, drept de PROPRIETATE, bun propriu, dobandit prin Conventie, cota actuala 1/1, cota initiala 1/1 1) BRADAȚAN IULIAN-FLORIN	A1

C. Partea III. SARCINI .

Inscrieri privind dezmembramintele dreptului de proprietate, drepturi reale de garanție și sarcini	Referințe
NU SUNT	

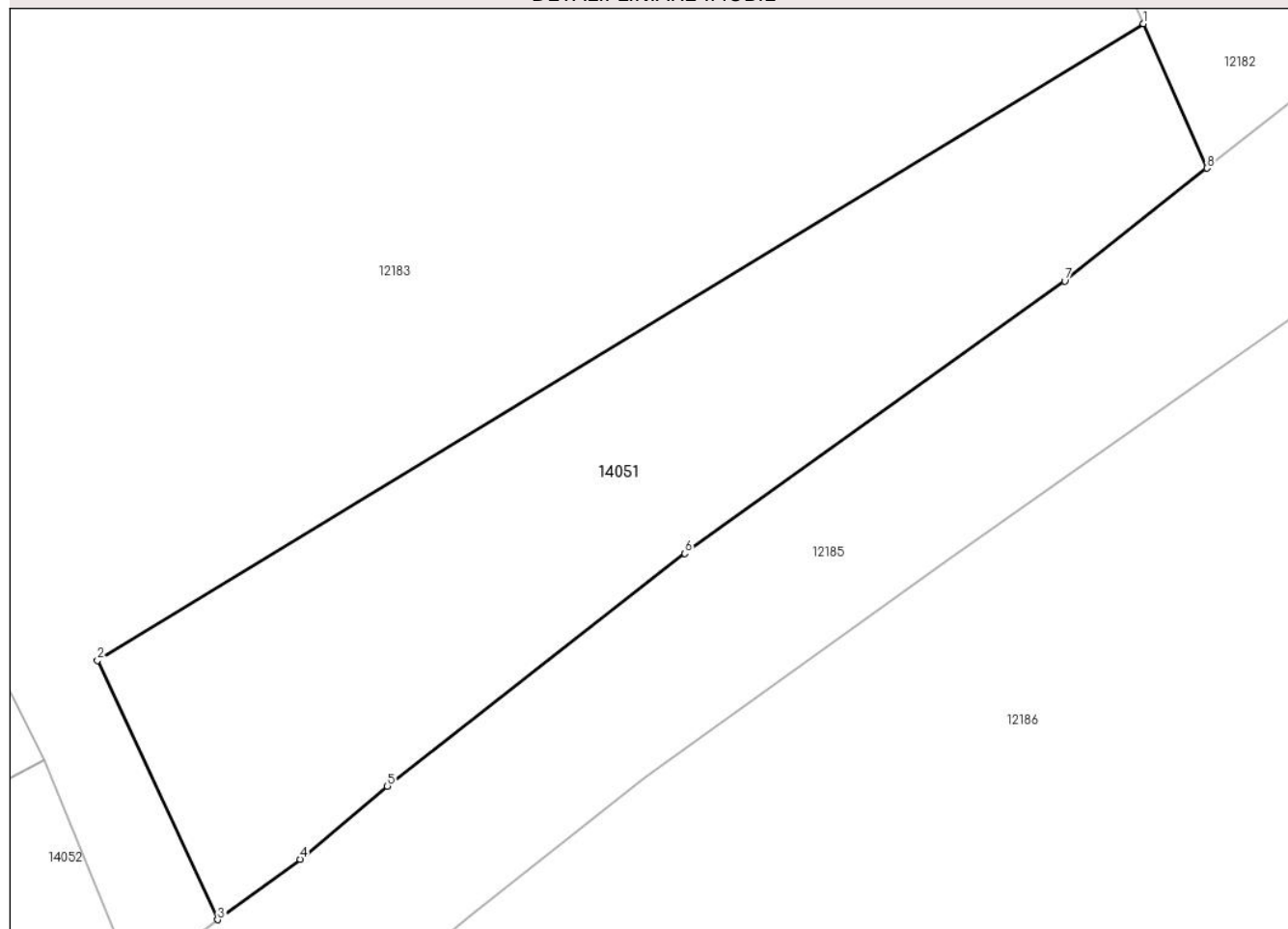
Anexa Nr. 1 La Partea I

Teren

Nr cadastral	Suprafața (mp)*	Observații / Referințe
34229	192	parțial împrejmuit cu gard de plasă de sârmă

* Suprafața este determinată în planul de proiecție Stereo 70.

DETALII LINIARE IMOBIL



Date referitoare la teren

Crt	Categorie folosință	Intravilan	Suprafața (mp)	Tarla	Parcelă	Nr. topo	Observații / Referințe
1	arabil	DA	192	-	-	-	

Lungime Segmente

1) Valorile lungimilor segmentelor sunt obținute din proiecție în plan.

Punct început	X / Y	Punct sfârșit	X / Y	Lungime segment (** (m)
1	581.669,46 672.658,69	2	581.641,357 672.641,6	32.891
2	581.641,357 672.641,6	3	581.644,58 672.634,635	7.675
3	581.644,58 672.634,635	4	581.646,8 672.636,26	2.751
4	581.646,8 672.636,26	5	581.649,14 672.638,22	3.052
5	581.649,14 672.638,22	6	581.657,13 672.644,47	10.144

Punct început	X / Y	Punct sfârșit	X / Y	Lungime segment (** (m)
6	581.657,13 672.644,47	7	581.667,34 672.651,78	12.557
7	581.667,34 672.651,78	8	581.671,159 672.654,813	4.877
8	581.671,159 672.654,813	1	581.669,46 672.658,69	4.233

** Lungimile segmentelor sunt determinate în planul de proiecție Stereo 70 și sunt rotunjite la 1 milimetru.

*** Distanța dintre puncte este formată din segmente cumulate ce sunt mai mici decât valoarea 1 milimetru.

**DATE DESPRE IMOBILUL NR. 14052**

Oficiul de Cadastru și Publicitate Imobiliară SUCEAVA
Biroul de Cadastru și Publicitate Imobiliară Gura Humorului

A. Partea I. Descrierea imobilului

TEREN Intravilan

Adresa: Loc. Dragoiesti, Str Dragoi-Viteazul, Nr. 129, Jud. Suceava

Nr. Crt	Nr cadastral Nr. topografic	Suprafața* (mp)	Observații / Referințe
A1	34228	411	Sector cadastral:15 Teren neimprejmuit; parțial împrejmuit cu gard de plasă de sârmă

Construcții

Crt	Nr cadastral Nr. topografic	Adresa	Observații / Referințe
A1.1	34228-C1	Loc. Dragoiesti, Str Dragoi-Viteazul, Nr. 129, Jud. Suceava	Nr. niveluri:1; S. construita la sol:81 mp; S. construita desfasurata:81 mp; casă din BCA și lemn, P, 1998
A1.2	34228-C2	Loc. Dragoiesti, Str Dragoi-Viteazul, Nr. 129, Jud. Suceava	Nr. niveluri:1; S. construita la sol:74 mp; S. construita desfasurata:74 mp; anexă din BCA, P, 1998
A1.3	34228-C3	Loc. Dragoiesti, Str Dragoi-Viteazul, Nr. 129, Jud. Suceava	Nr. niveluri:1; S. construita la sol:36 mp; S. construita desfasurata:36 mp; anexă din lemn, P, 1998

B. Partea II. Proprietari și acte

Inscrieri privitoare la dreptul de proprietate și alte drepturi reale	Referințe
3899 / 15/02/2023	
Act Notarial nr. 478, din 14/02/2023 emis de Pelepeco Lacramioara Gabriela;	
B7	A1, A1.1, A1.2, A1.3
Intabulare, drept de PROPRIETATE, bun propriu, dobandit prin Conventie, cota actuala 1/1, cota initiala 1/1 1) BRADAȚAN IULIAN-FLORIN	

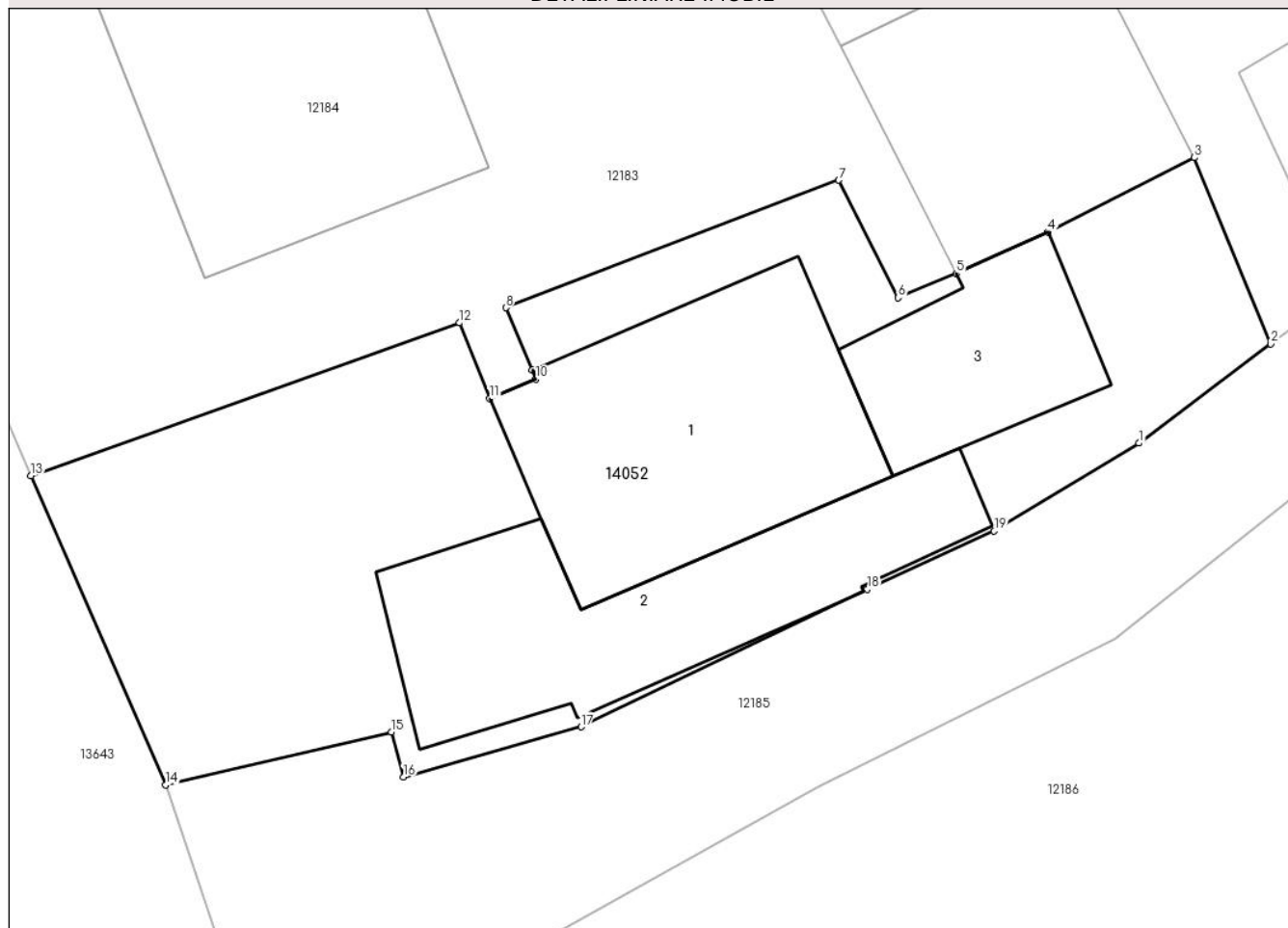
C. Partea III. SARCINI .

Inscrieri privind dezmembramintele dreptului de proprietate, drepturi reale de garanție și sarcini	Referințe
NU SUNT	

Anexa Nr. 1 La Partea I**Teren**

Nr cadastral	Suprafața (mp)*	Observații / Referințe
34228	411	parțial împrejmuit cu gard de plasă de sârmă

* Suprafața este determinată în planul de proiecție Stereo 70.

DETALII LINIARE IMOBIL**Date referitoare la teren**

Crt	Categorie folosință	Intravilan	Suprafața (mp)	Tarla	Parcelă	Nr. topo	Observații / Referințe
1	curți constructii	DA	411	-	-	-	

Date referitoare la construcții

Crt	Număr	Destinație construcție	Supraf. (mp)	Situație juridică	Observații / Referințe
A1.1	34228-C1	construcții de locuințe	81	Cu acte	Nr. niveluri:1; S. construită la sol:81 mp; S. construită desfășurată:81 mp; casă din BCA și lemn, P, 1998
A1.2	34228-C2	construcții anexa	74	Cu acte	Nr. niveluri:1; S. construită la sol:74 mp; S. construită desfășurată:74 mp; anexă din BCA, P, 1998
A1.3	34228-C3	construcții anexa	36	Cu acte	Nr. niveluri:1; S. construită la sol:36 mp; S. construită desfășurată:36 mp; anexă din lemn, P, 1998

Lungime Segmente

1) Valorile lungimilor segmentelor sunt obținute din proiecție în plan.

Punct început	X / Y	Punct sfârșit	X / Y	Lungime segment (** (m)
1	581.638,18 672.629,86	2	581.642,36 672.633,01	5.234

Punct început	X / Y	Punct sfârșit	X / Y	Lungime segment (** (m)
2	581.642,36 672.633,01	3	581.639,935 672.638,92	6.388
3	581.639,935 672.638,92	4	581.635,294 672.636,552	5.21
4	581.635,294 672.636,552	5	581.632,381 672.635,242	3.194
5	581.632,381 672.635,242	6	581.630,534 672.634,474	2.0
6	581.630,534 672.634,474	7	581.628,643 672.638,208	4.186
7	581.628,643 672.638,208	8	581.618,074 672.634,159	11.318
8	581.618,074 672.634,159	9	581.618,913 672.632,177	2.152
9	581.618,913 672.632,177	10	581.619,033 672.631,891	0.31
10	581.619,033 672.631,891	11	581.617,563 672.631,271	1.595
11	581.617,563 672.631,271	12	581.616,607 672.633,678	2.59
12	581.616,607 672.633,678	13	581.602,996 672.628,831	14.448
13	581.602,996 672.628,831	14	581.607,28 672.619,02	10.706
14	581.607,28 672.619,02	15	581.614,45 672.620,69	7.362
15	581.614,45 672.620,69	16	581.614,828 672.619,267	1.472
16	581.614,828 672.619,267	17	581.620,47 672.620,86	5.863
17	581.620,47 672.620,86	18	581.629,55 672.625,23	10.077
18	581.629,55 672.625,23	19	581.633,58 672.627,07	4.43
19	581.633,58 672.627,07	1	581.638,18 672.629,86	5.38

** Lungimile segmentelor sunt determinate în planul de proiecție Stereo 70 și sunt rotunjite la 1 milimetru.

*** Distanța dintre puncte este formată din segmente cumulate ce sunt mai mici decât valoarea 1 milimetru.

**DATE DESPRE IMOBILUL NR. 14161**

Oficiul de Cadastru și Publicitate Imobiliară SUCEAVA
Biroul de Cadastru și Publicitate Imobiliară Gura Humorului

A. Partea I. Descrierea imobilului

TEREN Necunoscut

Nr. CF vechi:34206

Adresa: Loc. Dragoiesti, Jud. Suceava

Nr. Crt	Nr cadastral Nr. topografic	Suprafața* (mp)	Observații / Referințe
A1		2.800	Sector cadastral:15 Teren neimprejmuit;

B. Partea II. Proprietari și acte

Inscrieri privitoare la dreptul de proprietate și alte drepturi reale		Referințe
3637 / 13/02/2023		
Act Notarial nr. 40, din 10/02/2023 emis de Pelepco Lacramioara Gabriela;		
B1	Intabulare, drept de PROPRIETATE, dobandit prin Succesiune, cota actuala 3/4, cota initiala 3/4 1) CIOBAN CONSTANTIN	A1
3645 / 13/02/2023		
Act Notarial nr. 41, din 10/02/2023 emis de Pelepco Lacramioara Gabriela;		
B2	Intabulare, drept de PROPRIETATE bun propriu, dobandit prin Succesiune, cota actuala 1/4, cota initiala 1/4 1) CIOBAN CONSTANTIN	A1

C. Partea III. SARCINI .

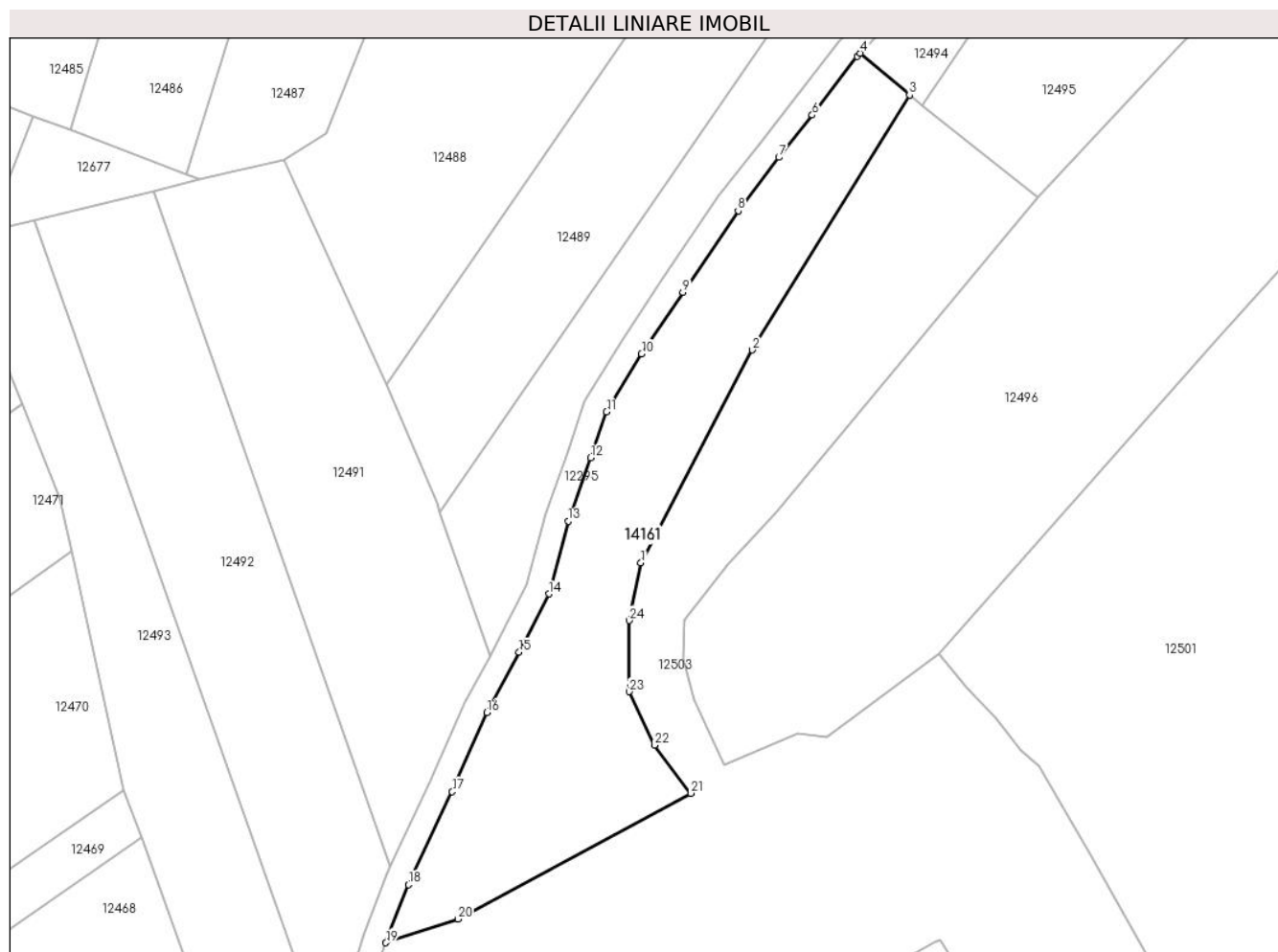
Inscrieri privind dezmembramintele dreptului de proprietate, drepturi reale de garanție și sarcini	Referințe
NU SUNT	

Anexa Nr. 1 La Partea I

Teren

Nr cadastral	Suprafața (mp)*	Observații / Referințe
	2.800	

* Suprafața este determinată în planul de proiecție Stereo 70.



Date referitoare la teren

Crt	Categorie folosință	Intra vilan	Suprafața (mp)	Tarla	Parcelă	Nr. topo	Observații / Referințe
1	arabil	DA	109	-	-	-	
2	arabil	NU	2.691	-	-	-	

Lungime Segmente

1) Valorile lungimilor segmentelor sunt obținute din proiecție în plan.

Punct început	X / Y	Punct sfârșit	X / Y	Lungime segment (** (m)	Punct început	X / Y	Punct sfârșit	X / Y	Lungime segment (** (m)
1	582.245,895 672.389,072	2	582.264,539 672.424,653	40.17	2	582.264,539 672.424,653	3	582.290,807 672.467,269	50.061
3	582.290,807 672.467,269	4	582.282,603 672.474,24	10.766	4	582.282,603 672.474,24	5	582.282,094 672.473,685	0.753
5	582.282,094 672.473,685	6	582.274,529 672.463,902	12.367	6	582.274,529 672.463,902	7	582.268,942 672.456,821	9.02
7	582.268,942 672.456,821	8	582.262,146 672.447,932	11.189	8	582.262,146 672.447,932	9	582.252,877 672.434,312	16.475

Punct început	X / Y	Punct sfârșit	X / Y	Lungime segment (** (m)
9	582.252,877 672.434,312	10	582.245,999 672.424,005	12.391
11	582.240,148 672.414,293	12	582.237,482 672.406,626	8.117
13	582.233,735 672.396,077	14	582.230,486 672.383,885	12.617
15	582.225,513 672.374,142	16	582.220,131 672.364,045	11.442
17	582.214,315 672.350,824	18	582.206,975 672.335,285	17.185
19	582.203,222 672.325,588	20	582.215,264 672.329,563	12.681
21	582.254,246 672.350,562	22	582.248,152 672.358,613	10.097
23	582.243,935 672.367,544	24	582.243,927 672.379,437	11.893

Punct început	X / Y	Punct sfârșit	X / Y	Lungime segment (** (m)
10	582.245,999 672.424,005	11	582.240,148 672.414,293	11.338
12	582.237,482 672.406,626	13	582.233,735 672.396,077	11.195
14	582.230,486 672.383,885	15	582.225,513 672.374,142	10.939
16	582.220,131 672.364,045	17	582.214,315 672.350,824	14.444
18	582.206,975 672.335,285	19	582.203,222 672.325,588	10.398
20	582.215,264 672.329,563	21	582.254,246 672.350,562	44.278
22	582.248,152 672.358,613	23	582.243,935 672.367,544	9.877
24	582.243,927 672.379,437	1	582.245,895 672.389,072	9.834

** Lungimile segmentelor sunt determinate în planul de proiecție Stereo 70 și sunt rotunjite la 1 milimetru.

*** Distanța dintre puncte este formată din segmente cumulate ce sunt mai mici decât valoarea 1 milimetru.

**DATE DESPRE IMOBILUL NR. 14162**

Oficiul de Cadastru și Publicitate Imobiliară SUCEAVA
 Biroul de Cadastru și Publicitate Imobiliară Gura Humorului

A. Partea I. Descrierea imobilului

TEREN Extravilan

Adresa: Jud. Suceava

Nr. Crt	Nr cadastral Nr. topografic	Suprafața* (mp)	Observații / Referințe
A1		112	Sector cadastral:15 Teren neimprejmuit;

B. Partea II. Proprietari și acte

Inscrieri privitoare la dreptul de proprietate și alte drepturi reale		Referințe
14162 / 18/03/2022		
Act Normativ nr. 7, din 13/03/1996 emis de PARLAMENTUL ROMANIEI;		
B1	Inscrierea provizorie, drept de PROPRIETATE, dobandit prin Lege, cota actuala 1/1, cota initiala 1/1	A1
1) COMUNA DRAGOIESTI, CIF:4441190, PROPRIETAR NEIDENTIFICAT		

C. Partea III. SARCINI .

Inscrieri privind dezmembramintele dreptului de proprietate, drepturi reale de garanție și sarcini	Referințe
NU SUNT	

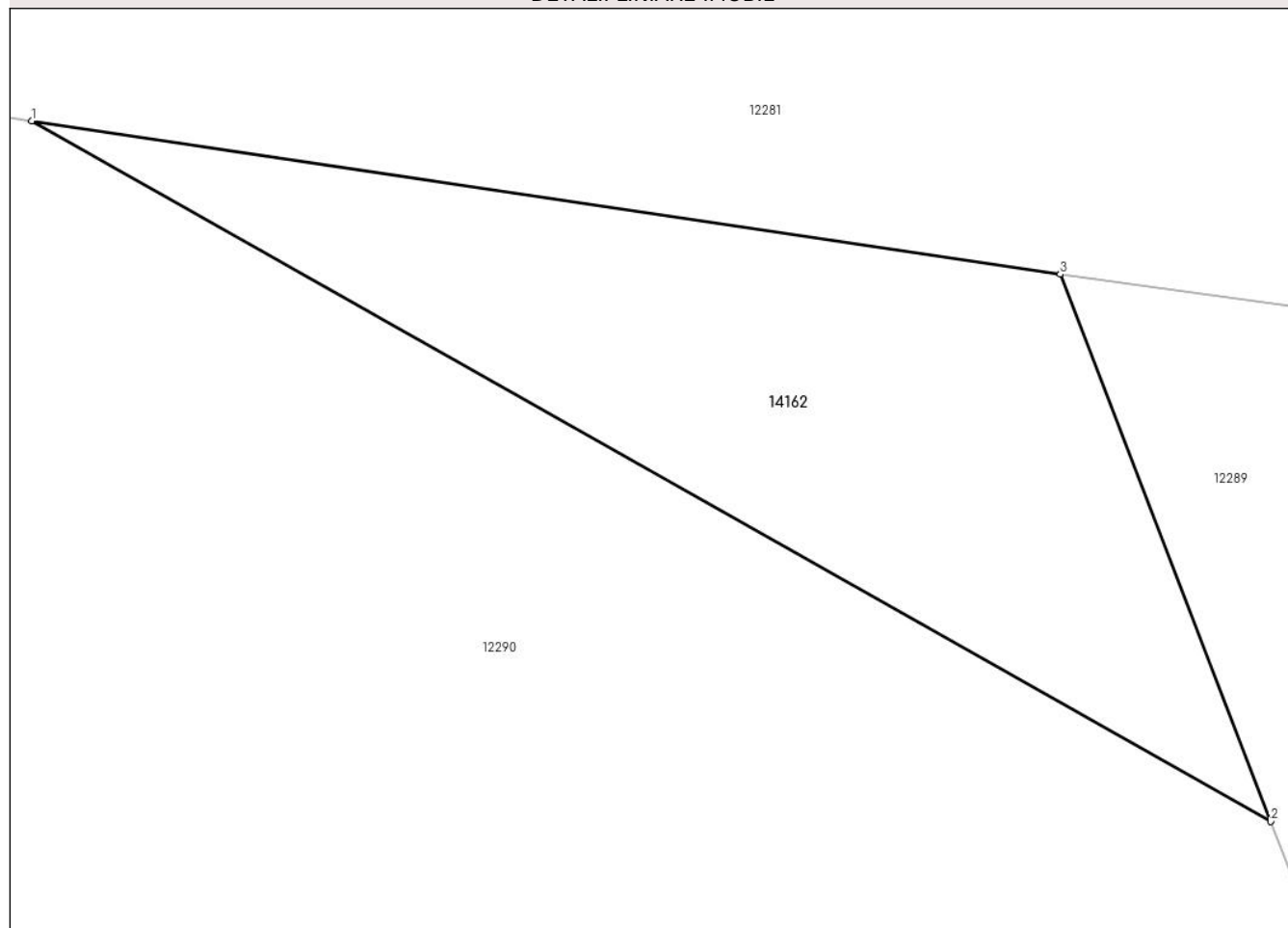
Anexa Nr. 1 La Partea I

Teren

Nr cadastral	Suprafața (mp)*	Observații / Referințe
	112	

* Suprafața este determinată în planul de proiecție Stereo 70.

DETALII LINIARE IMOBIL



Date referitoare la teren

Crt	Categorie folosință	Intravilan	Suprafața (mp)	Tarla	Parcelă	Nr. topo	Observații / Referințe
1	arabil	NU	112	26	517,519	-	

Lungime Segmente

1) Valorile lungimilor segmentelor sunt obținute din proiecție în plan.

Punct început	X / Y	Punct sfârșit	X / Y	Lungime segment (** (m)
1	582.563,619 672.586,331	2	582.589,103 672.571,94	29.267
2	582.589,103 672.571,94	3	582.584,775 672.583,18	12.044
3	582.584,775 672.583,18	1	582.563,619 672.586,331	21.389

** Lungimile segmentelor sunt determinate în planul de proiecție Stereo 70 și sunt rotunjite la 1 milimetru.

*** Distanța dintre puncte este formată din segmente cumulate ce sunt mai mici decât valoarea 1 milimetru.

**DATE DESPRE IMOBILUL NR. 14163**

Oficiul de Cadastru și Publicitate Imobiliară SUCEAVA
Biroul de Cadastru și Publicitate Imobiliară Gura Humorului

A. Partea I. Descrierea imobilului

TEREN Extravilan

Adresa: Jud. Suceava

Nr. Crt	Nr cadastral Nr. topografic	Suprafața* (mp)	Observații / Referințe
A1	31102	1.500	Sector cadastral:15 Teren neimprejmuit;

B. Partea II. Proprietari și acte

Inscrieri privitoare la dreptul de proprietate și alte drepturi reale		Referințe
12562 / 25/10/2016		
Act Notarial nr. 2214, din 20/10/2016 emis de Dumitru Mihaela;		
B1	Intabulare, drept de PROPRIETATE, dobandit prin lesire Din Indiviziune, cota actuala 1/6, cota initiala 1/6 1) RUSU VIORICA	A1
B2	Intabulare, drept de PROPRIETATE, dobandit prin lesire Din Indiviziune, cota actuala 1/6, cota initiala 1/6 1) CIOBAN GHEORGHE	A1
B3	Intabulare, drept de PROPRIETATE, dobandit prin lesire Din Indiviziune, cota actuala 1/6, cota initiala 1/6 1) RUSU MARIA	A1
B4	Intabulare, drept de PROPRIETATE, dobandit prin lesire Din Indiviziune, cota actuala 1/6, cota initiala 1/6 1) CIOBANU VASILE	A1
B5	Intabulare, drept de PROPRIETATE, dobandit prin lesire Din Indiviziune, cota actuala 1/6, cota initiala 1/6 1) CIOBAN CONSTANTIN	A1
B6	Intabulare, drept de PROPRIETATE, dobandit prin lesire Din Indiviziune, cota actuala 1/6, cota initiala 1/6 1) ONIGA ANA-ELENA	A1

C. Partea III. SARCINI .

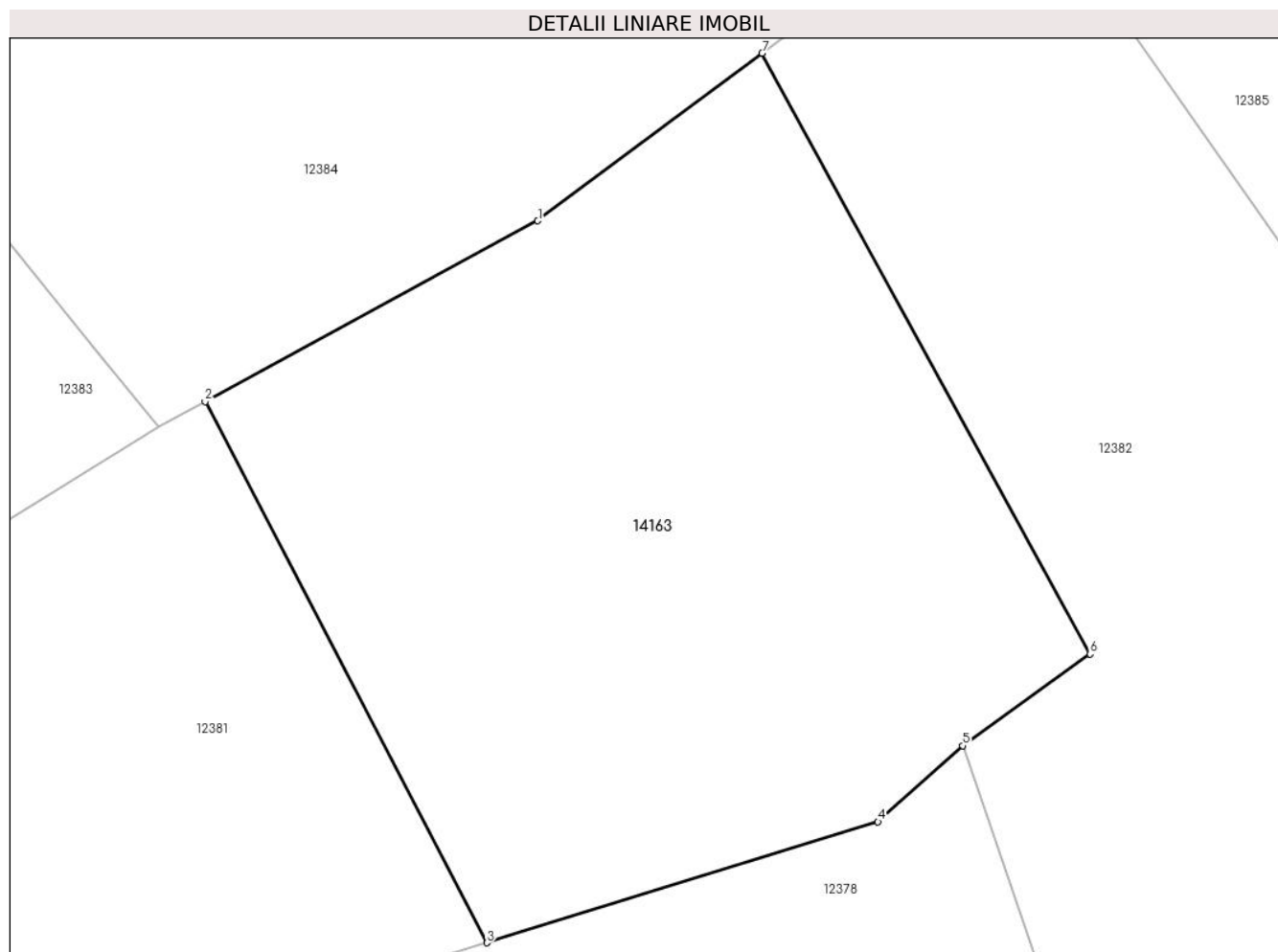
Inscrieri privind dezmembramintele dreptului de proprietate, drepturi reale de garanție și sarcini	Referințe
NU SUNT	

Anexa Nr. 1 La Partea I

Teren

Nr cadastral	Suprafața (mp)*	Observații / Referințe
31102	1.500	

* Suprafața este determinată în planul de proiecție Stereo 70.



Date referitoare la teren

Crt	Categorie folosință	Intra vilan	Suprafața (mp)	Tarla	Parcelă	Nr. topo	Observații / Referințe
1	arabil	NU	1.500	28	565	-	

Lungime Segmente

1) Valorile lungimilor segmentelor sunt obținute din proiecție în plan.

Punct început	X / Y	Punct sfârșit	X / Y	Lungime segment (** (m)
1	581.829,126 672.087,211	2	581.809,689 672.076,654	22.119
2	581.809,689 672.076,654	3	581.826,149 672.045,071	35.615
3	581.826,149 672.045,071	4	581.848,999 672.052,132	23.916
4	581.848,999 672.052,132	5	581.853,949 672.056,574	6.651
5	581.853,949 672.056,574	6	581.861,399 672.061,929	9.175

Punct început	X / Y	Punct sfârșit	X / Y	Lungime segment (** (m)
6	581.861,399 672.061,929	7	581.842,225 672.096,997	39.968
7	581.842,225 672.096,997	1	581.829,126 672.087,211	16.351

** Lungimile segmentelor sunt determinate în planul de proiecție Stereo 70 și sunt rotunjite la 1 milimetru.

*** Distanța dintre puncte este formată din segmente cumulate ce sunt mai mici decât valoarea 1 milimetru.

