

**DATE DESPRE IMOBILUL NR. 9426**

Oficiul de Cadastru și Publicitate Imobiliară SUCEAVA  
Biroul de Cadastru și Publicitate Imobiliară Gura Humorului

**A. Partea I. Descrierea imobilului**

TEREN Extravilan

Adresa: Jud. Suceava

| Nr. Crt | Nr cadastral<br>Nr. topografic | Suprafața* (mp) | Observații / Referințe                 |
|---------|--------------------------------|-----------------|--|
| A1      |                                | 2.000           | Sector cadastral:11 Teren neimprejmut; |

**B. Partea II. Proprietari și acte**

| Inscrieri privitoare la dreptul de proprietate și alte drepturi reale          |   | Referințe |
|--|---|-----------|
| <b>9426 / 14/03/2022</b>   |   |           |
| Act Normativ nr. 7, din 13/03/1996 emis de PARLAMENTUL ROMANIEI;               |   |           |
| B1   | Intabulare, drept de PROPRIETATE, dobandit prin Lege, cota actuala 1/1, cota initiala 1/1<br>1) NEIDENTIFICAT NEIDENTIFICAT | A1        |
| Act Administrativ nr. 900, din 18/02/2022 emis de PRIMARIA COMUNEI DRAGOIESTI; |   |           |
| B2   | Se noteaza posesia factica in favoarea lui<br>1) RUSU SAMOILA   | A1        |

**C. Partea III. SARCINI .**

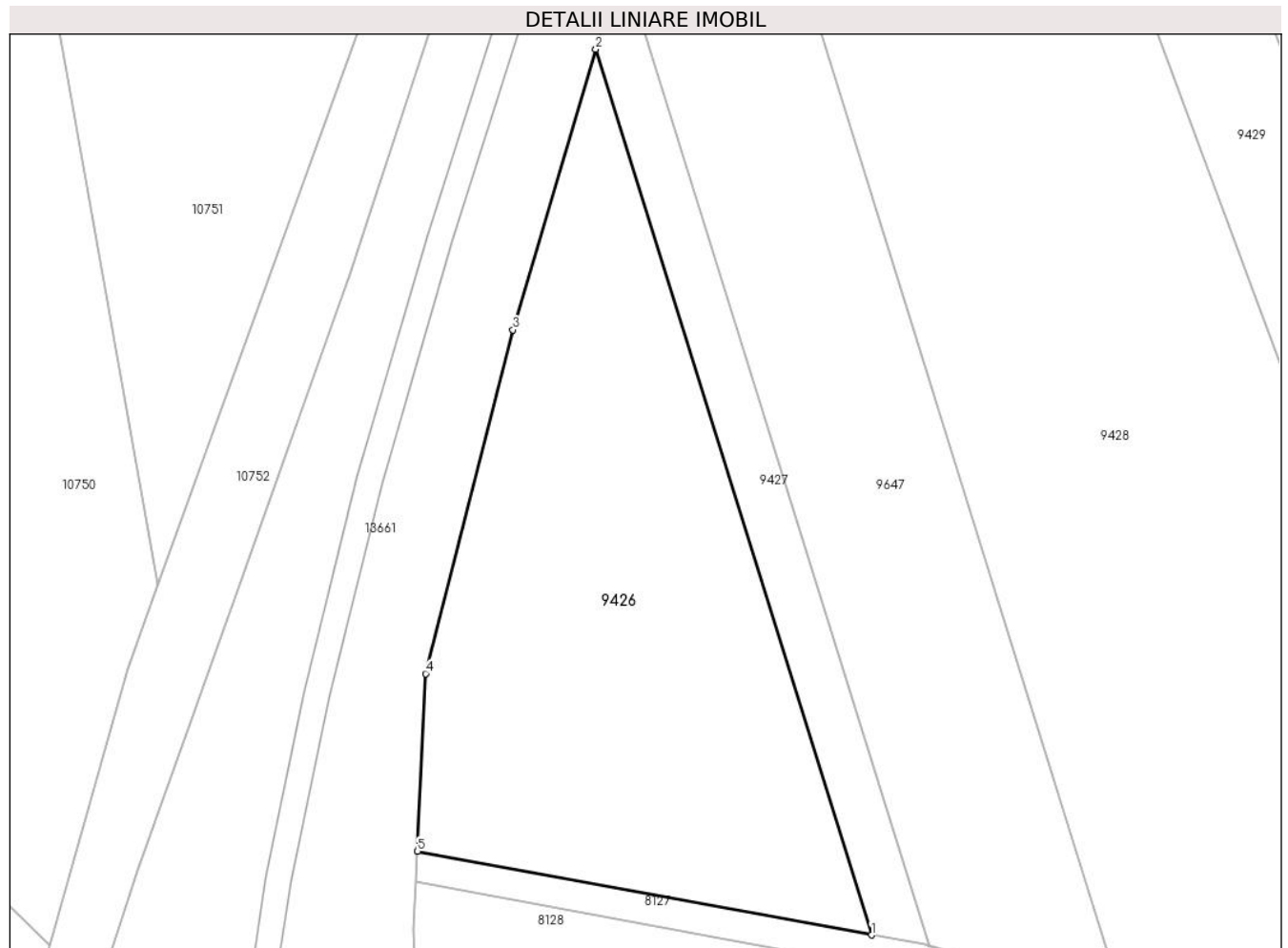
| Inscrieri privind dezmembramintele dreptului de proprietate, drepturi reale de garanție și sarcini | Referințe |
|--|-----------|
| NU SUNT  |           |

## Anexa Nr. 1 La Partea I

## Teren

|              |                 |                        |
|--------------|-----------------|------------------------|
| Nr cadastral | Suprafața (mp)* | Observații / Referințe |
|              | 2.000           |                        |

\* Suprafața este determinată în planul de proiecție Stereo 70.



## Date referitoare la teren

| Crt | Categorie folosință | Intra vilan | Suprafața (mp) | Tarla | Parcelă | Nr. topo | Observații / Referințe |
|-----|---------------------|-------------|----------------|-------|---------|----------|------------------------|
| 1   | arabil              | NU          | 2.000          | 23    | 432     | -        |                        |

## Lungime Segmente

1) Valorile lungimilor segmentelor sunt obținute din proiecție în plan.

| Punct început | X / Y                      | Punct sfârșit | X / Y                      | Lungime segment (** (m) |
|---------------|----------------------------|---------------|----------------------------|-------------------------|
| 1             | 583.259,645<br>672.898,879 | 2             | 583.232,333<br>672.986,516 | 91.794                  |
| 2             | 583.232,333<br>672.986,516 | 3             | 583.224,128<br>672.958,751 | 28.952                  |
| 3             | 583.224,128<br>672.958,751 | 4             | 583.215,479<br>672.924,731 | 35.102                  |
| 4             | 583.215,479<br>672.924,731 | 5             | 583.214,671<br>672.907,17  | 17.58                   |
| 5             | 583.214,671<br>672.907,17  | 1             | 583.259,645<br>672.898,879 | 45.732                  |

**\*\* Lungimile segmentelor sunt determinate în planul de proiecție Stereo 70 și sunt rotunjite la 1 milimetru.**

**\*\*\* Distanța dintre puncte este formată din segmente cumulate ce sunt mai mici decât valoarea 1 milimetru.**



**DATE DESPRE IMOBILUL NR. 9427**

Oficiul de Cadastru și Publicitate Imobiliară SUCEAVA  
Biroul de Cadastru și Publicitate Imobiliară Gura Humorului

**A. Partea I. Descrierea imobilului**

TEREN Extravilan

Adresa: Jud. Suceava

| Nr. Crt | Nr cadastral Nr. topografic | Suprafața* (mp) | Observații / Referințe                  |
|---------|-----------------------------|-----------------|---|
| A1      |                             | 500             | Sector cadastral:11 Teren neimprejmuit; |

**B. Partea II. Proprietari și acte**

| Inscrieri privitoare la dreptul de proprietate și alte drepturi reale |   | Referințe |
|---|---|-----------|
| <b>9427 / 14/03/2022</b>  |   |           |
| Act Normativ nr. 7, din 13/03/1996 emis de PARLAMENTUL ROMANIEI;      |   |           |
| B1  | Inscrierea provizorie, drept de PROPRIETATE, dobandit prin Lege, cota actuala 1/1, cota initiala 1/1<br>1) COMUNA DRAGOIESTI, CIF:4441190, PROPRIETAR NEIDENTIFICAT | A1        |

**C. Partea III. SARCINI .**

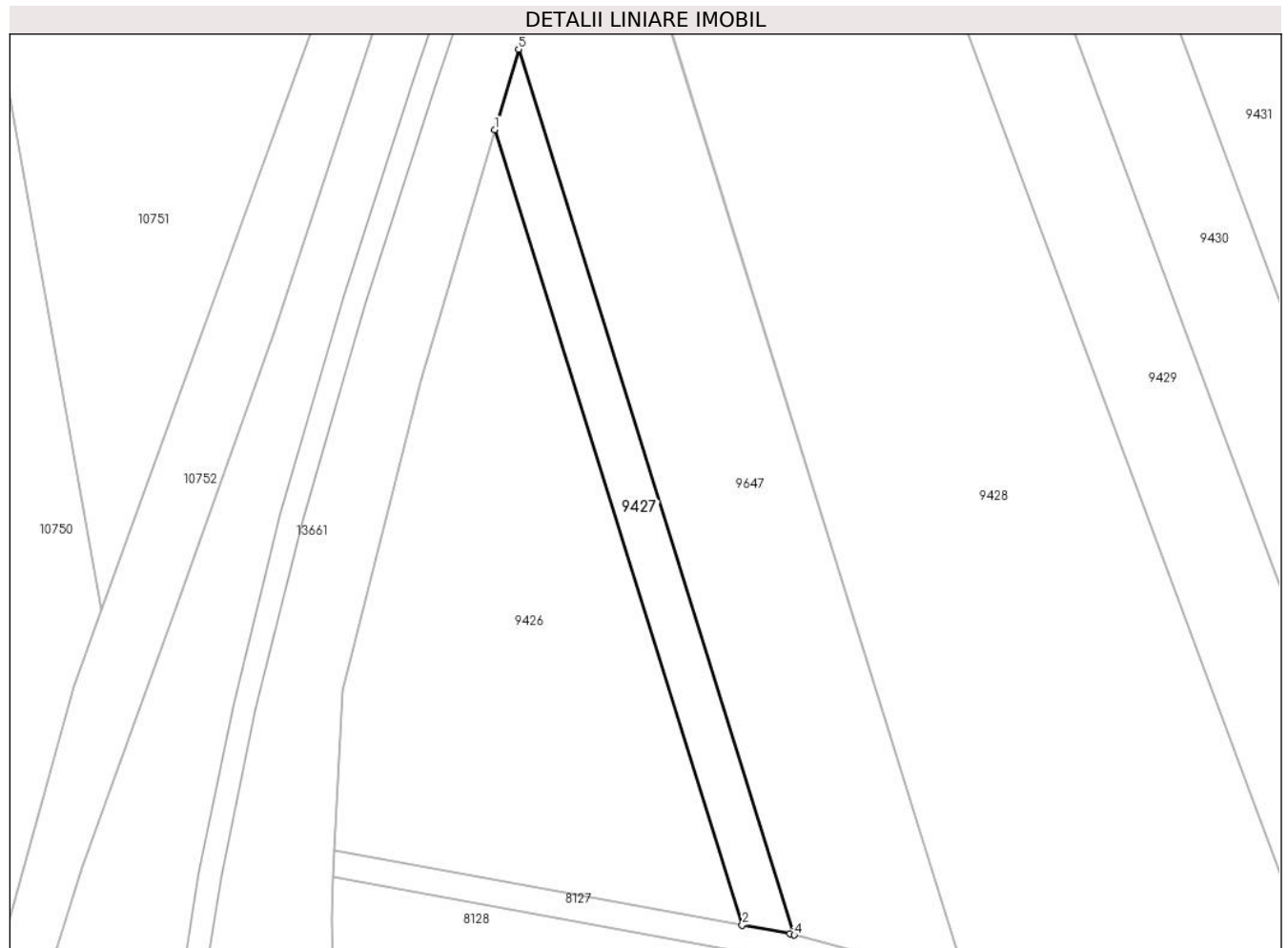
| Inscrieri privind dezmembramintele dreptului de proprietate, drepturi reale de garanție și sarcini | Referințe |
|--|-----------|
| NU SUNT  |           |

## Anexa Nr. 1 La Partea I

## Teren

|              |                 |                        |
|--------------|-----------------|------------------------|
| Nr cadastral | Suprafața (mp)* | Observații / Referințe |
|              | 500             |                        |

\* Suprafața este determinată în planul de proiecție Stereo 70.



## Date referitoare la teren

| Crt | Categorie folosință | Intravilan | Suprafața (mp) | Tarla | Parcelă | Nr. topo | Observații / Referințe |
|-----|---------------------|------------|----------------|-------|---------|----------|------------------------|
| 1   | arabil              | NU         | 500            | 23    | 432     | -        |                        |

## Lungime Segmente

1) Valorile lungimilor segmentelor sunt obținute din proiecție în plan.

| Punct început | X / Y                      | Punct sfârșit | X / Y                      | Lungime segment (** (m) |
|---------------|----------------------------|---------------|----------------------------|-------------------------|
| 1             | 583.232,333<br>672.986,516 | 2             | 583.259,645<br>672.898,879 | 91.794                  |
| 2             | 583.259,645<br>672.898,879 | 3             | 583.264,9<br>672.897,91    | 5.344                   |
| 3             | 583.264,9<br>672.897,91    | 4             | 583.265,385<br>672.897,783 | 0.501                   |
| 4             | 583.265,385<br>672.897,783 | 5             | 583.234,961<br>672.995,408 | 102.256                 |
| 5             | 583.234,961<br>672.995,408 | 1             | 583.232,333<br>672.986,516 | 9.272                   |

**\*\* Lungimile segmentelor sunt determinate în planul de proiecție Stereo 70 și sunt rotunjite la 1 milimetru.**

**\*\*\* Distanța dintre puncte este formată din segmente cumulate ce sunt mai mici decât valoarea 1 milimetru.**





**DATE DESPRE IMOBILUL NR. 9428**

Oficiul de Cadastru și Publicitate Imobiliară SUCEAVA  
Biroul de Cadastru și Publicitate Imobiliară Gura Humorului

**A. Partea I. Descrierea imobilului**

TEREN Extravilan

Adresa: Jud. Suceava

| Nr. Crt | Nr cadastral<br>Nr. topografic | Suprafața* (mp) | Observații / Referințe                  |
|---------|--------------------------------|-----------------|---|
| A1      |                                | 5.500           | Sector cadastral:11 Teren neimprejmuit; |

**B. Partea II. Proprietari și acte**

| Inscrieri privitoare la dreptul de proprietate și alte drepturi reale          |   | Referințe |
|--|---|-----------|
| <b>9428 / 14/03/2022</b>   |   |           |
| Act Normativ nr. 7, din 13/03/1996 emis de PARLAMENTUL ROMANIEI;               |   |           |
| B1   | Intabulare, drept de PROPRIETATE, dobândit prin Lege, cota actuala 1/1, cota initiala 1/1<br>1) NEIDENTIFICAT NEIDENTIFICAT | A1        |
| Act Administrativ nr. 901, din 18/02/2022 emis de PRIMARIA COMUNEI DRAGOIESTI; |   |           |
| B2   | Se noteaza posesia factica in favoarea lui<br>1) NITAN VASILE   | A1        |

**C. Partea III. SARCINI .**

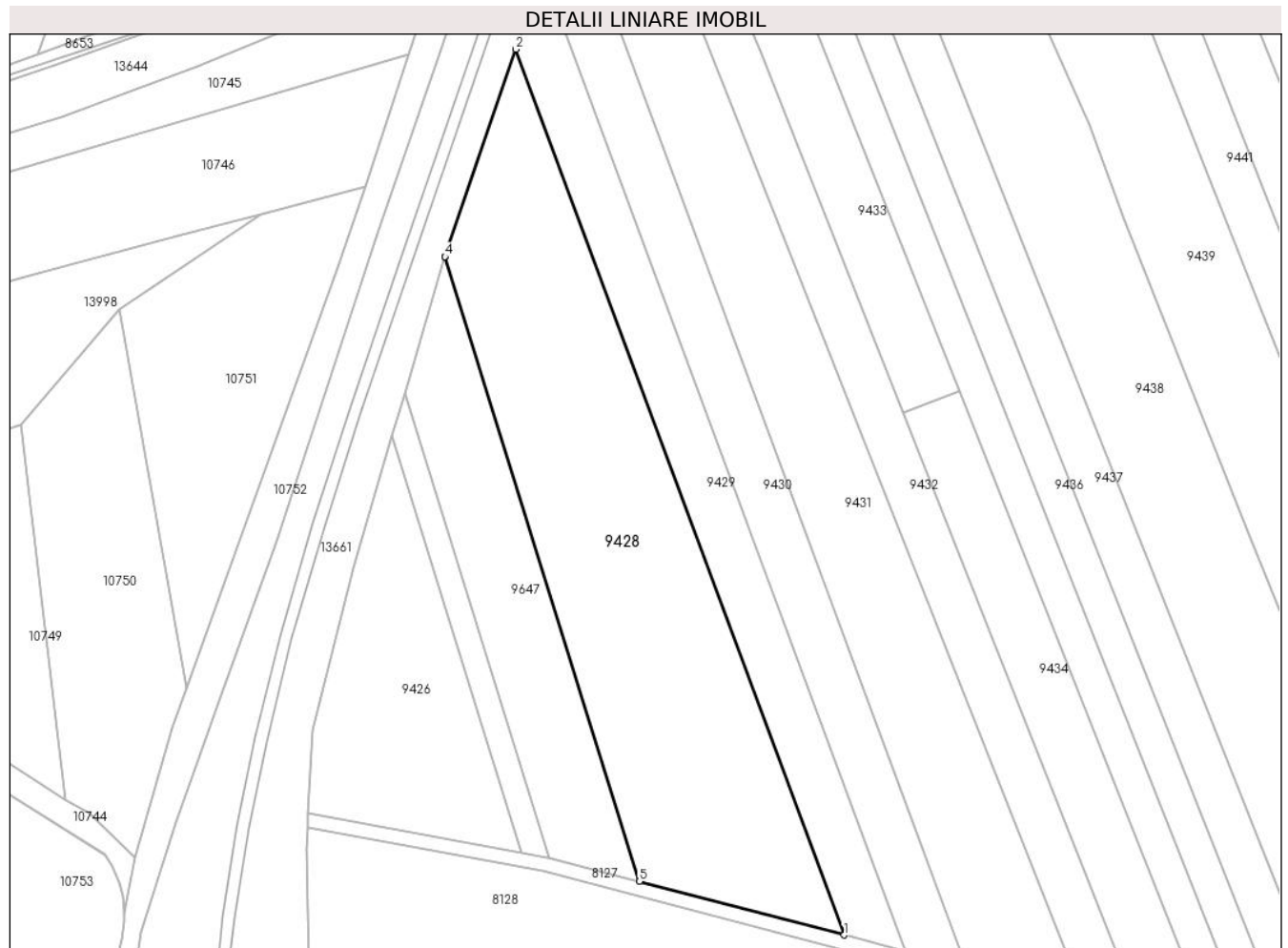
| Inscrieri privind dezmembramintele dreptului de proprietate, drepturi reale de garanție și sarcini | Referințe |
|--|-----------|
| NU SUNT  |           |

## Anexa Nr. 1 La Partea I

## Teren

|              |                 |                        |
|--------------|-----------------|------------------------|
| Nr cadastral | Suprafața (mp)* | Observații / Referințe |
|              | 5.500           |                        |

\* Suprafața este determinată în planul de proiecție Stereo 70.



## Date referitoare la teren

| Crt | Categorie folosință | Intravilan | Suprafața (mp) | Tarla | Parcelă | Nr. topo | Observații / Referințe |
|-----|---------------------|------------|----------------|-------|---------|----------|------------------------|
| 1   | arabil              | NU         | 5.500          | 23    | 432     | -        |                        |

## Lungime Segmente

1) Valorile lungimilor segmentelor sunt obținute din proiecție în plan.

| Punct început | X / Y                      | Punct sfârșit | X / Y                      | Lungime segment (** (m) |
|---------------|----------------------------|---------------|----------------------------|-------------------------|
| 1             | 583.327,512<br>672.881,529 | 2             | 583.258,397<br>673.067,82  | 198.699                 |
| 2             | 583.258,397<br>673.067,82  | 3             | 583.243,478<br>673.024,228 | 46.074                  |
| 3             | 583.243,478<br>673.024,228 | 4             | 583.243,463<br>673.024,177 | 0.053                   |
| 4             | 583.243,463<br>673.024,177 | 5             | 583.284,403<br>672.892,808 | 137.601                 |
| 5             | 583.284,403<br>672.892,808 | 1             | 583.327,512<br>672.881,529 | 44.56                   |

**\*\* Lungimile segmentelor sunt determinate în planul de proiecție Stereo 70 și sunt rotunjite la 1 milimetru.**

**\*\*\* Distanța dintre puncte este formată din segmente cumulate ce sunt mai mici decât valoarea 1 milimetru.**



**DATE DESPRE IMOBILUL NR. 9429**

Oficiul de Cadastru și Publicitate Imobiliară SUCEAVA  
Biroul de Cadastru și Publicitate Imobiliară Gura Humorului

**A. Partea I. Descrierea imobilului**

TEREN Extravilan

Adresa: Jud. Suceava

| Nr. Crt | Nr cadastral<br>Nr. topografic | Suprafața* (mp) | Observații / Referințe                 |
|---------|--------------------------------|-----------------|--|
| A1      |                                | 2.300           | Sector cadastral:11 Teren neimprejmut; |

**B. Partea II. Proprietari și acte**

| Inscrieri privitoare la dreptul de proprietate și alte drepturi reale          |  | Referințe |
|--|--|-----------|
| <b>9429 / 14/03/2022</b>   |  |           |
| Act Normativ nr. 7, din 13/03/1996 emis de PARLAMENTUL ROMANIEI;               |  |           |
| B1   | Intabulare, drept de PROPRIETATE, dobandit prin Lege, cota actuala 1/1, cota initiala 1/1<br>1) <b>NEIDENTIFICAT NEIDENTIFICAT</b> | A1        |
| Act Administrativ nr. 902, din 18/02/2022 emis de PRIMARIA COMUNEI DRAGOIESTI; |  |           |
| B2   | Se noteaza posesia factica in favoarea lui<br>1) <b>POPESCU CONSTANTIN-CRISTIAN</b>  | A1        |

**C. Partea III. SARCINI .**

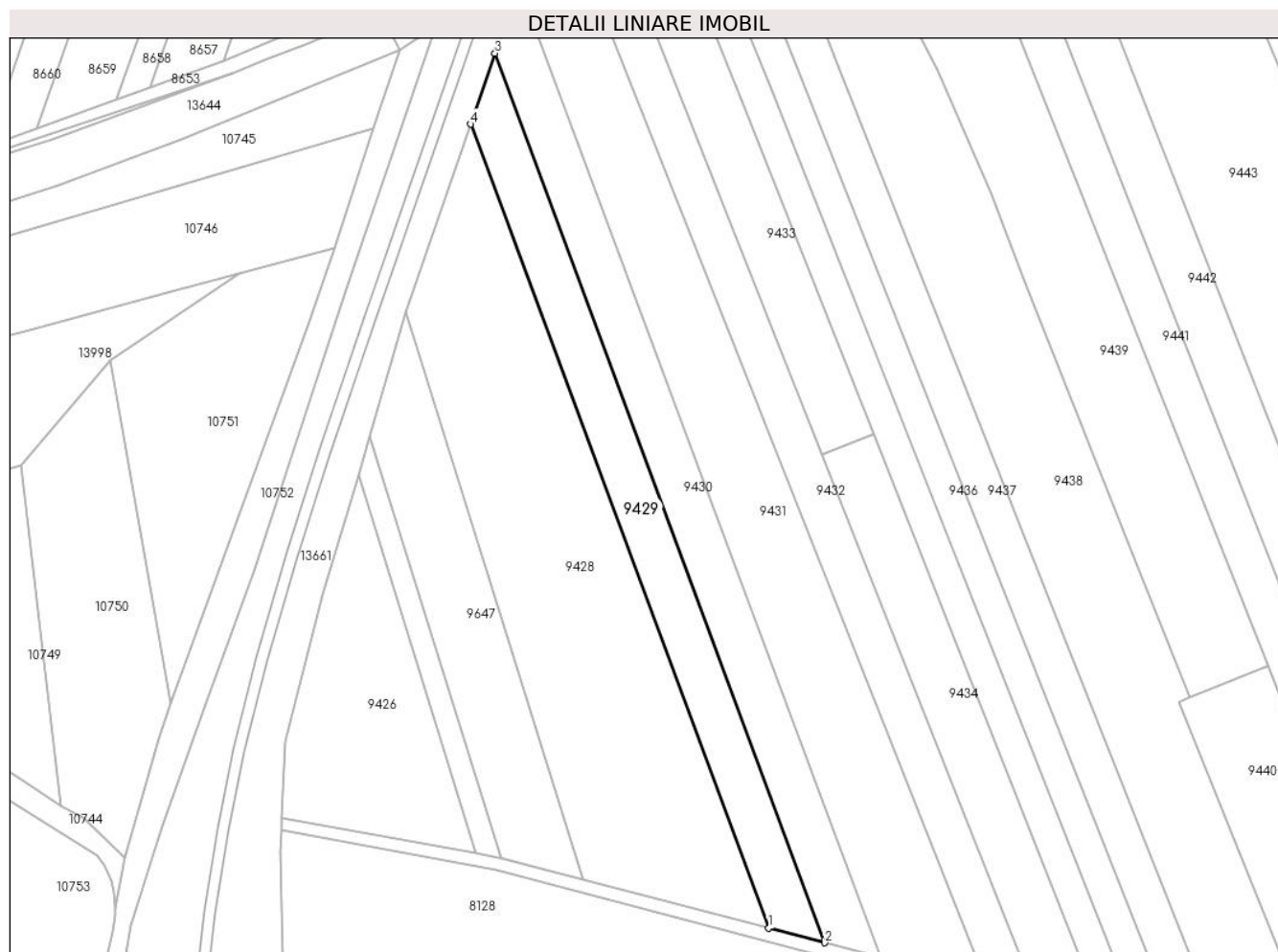
| Inscrieri privind dezmembramintele dreptului de proprietate, drepturi reale de garanție și sarcini | Referințe |
|--|-----------|
| NU SUNT  |           |

## Anexa Nr. 1 La Partea I

## Teren

|              |                 |                        |
|--------------|-----------------|------------------------|
| Nr cadastral | Suprafața (mp)* | Observații / Referințe |
|              | 2.300           |                        |

\* Suprafața este determinată în planul de proiecție Stereo 70.



## Date referitoare la teren

| Crt | Categorie folosință | Intravilan | Suprafața (mp) | Tarla | Parcelă | Nr. topo | Observații / Referințe |
|-----|---------------------|------------|----------------|-------|---------|----------|------------------------|
| 1   | arabil              | NU         | 2.300          | 23    | 432     | -        |                        |

## Lungime Segmente

1) Valorile lungimilor segmentelor sunt obținute din proiecție în plan.

| Punct început | X / Y                      | Punct sfârșit | X / Y                      | Lungime segment (** (m) |
|---------------|----------------------------|---------------|----------------------------|-------------------------|
| 1             | 583.327,512<br>672.881,529 | 2             | 583.340,494<br>672.878,133 | 13.419                  |
| 2             | 583.340,494<br>672.878,133 | 3             | 583.264,022<br>673.084,255 | 219.851                 |
| 3             | 583.264,022<br>673.084,255 | 4             | 583.258,397<br>673.067,82  | 17.371                  |
| 4             | 583.258,397<br>673.067,82  | 1             | 583.327,512<br>672.881,529 | 198.699                 |

\*\* Lungimile segmentelor sunt determinate în planul de proiecție Stereo 70 și sunt rotunjite la 1 milimetru.

**\*\*\* Distanţa dintre puncte este formată din segmente cumulate ce sunt mai mici decât valoarea 1 milimetru.**





**DATE DESPRE IMOBILUL NR. 9430**

Oficiul de Cadastru și Publicitate Imobiliară SUCEAVA  
Biroul de Cadastru și Publicitate Imobiliară Gura Humorului

**A. Partea I. Descrierea imobilului**

TEREN Extravilan

Adresa: Jud. Suceava

| Nr. Crt | Nr cadastral<br>Nr. topografic | Suprafața* (mp) | Observații / Referințe                 |
|---------|--------------------------------|-----------------|--|
| A1      |                                | 2.500           | Sector cadastral:11 Teren neimprejmut; |

**B. Partea II. Proprietari și acte**

| Inscrieri privitoare la dreptul de proprietate și alte drepturi reale          |   | Referințe |
|--|---|-----------|
| <b>9430 / 14/03/2022</b>   |   |           |
| Act Normativ nr. 7, din 13/03/1996 emis de PARLAMENTUL ROMANIEI;               |   |           |
| B1   | Intabulare, drept de PROPRIETATE, dobandit prin Lege, cota actuala 1/1, cota initiala 1/1<br>1) NEIDENTIFICAT NEIDENTIFICAT | A1        |
| Act Administrativ nr. 903, din 18/02/2022 emis de PRIMARIA COMUNEI DRAGOIESTI; |   |           |
| B2   | Se noteaza posesia factica in favoarea lui<br>1) NITAN VASILE   | A1        |

**C. Partea III. SARCINI .**

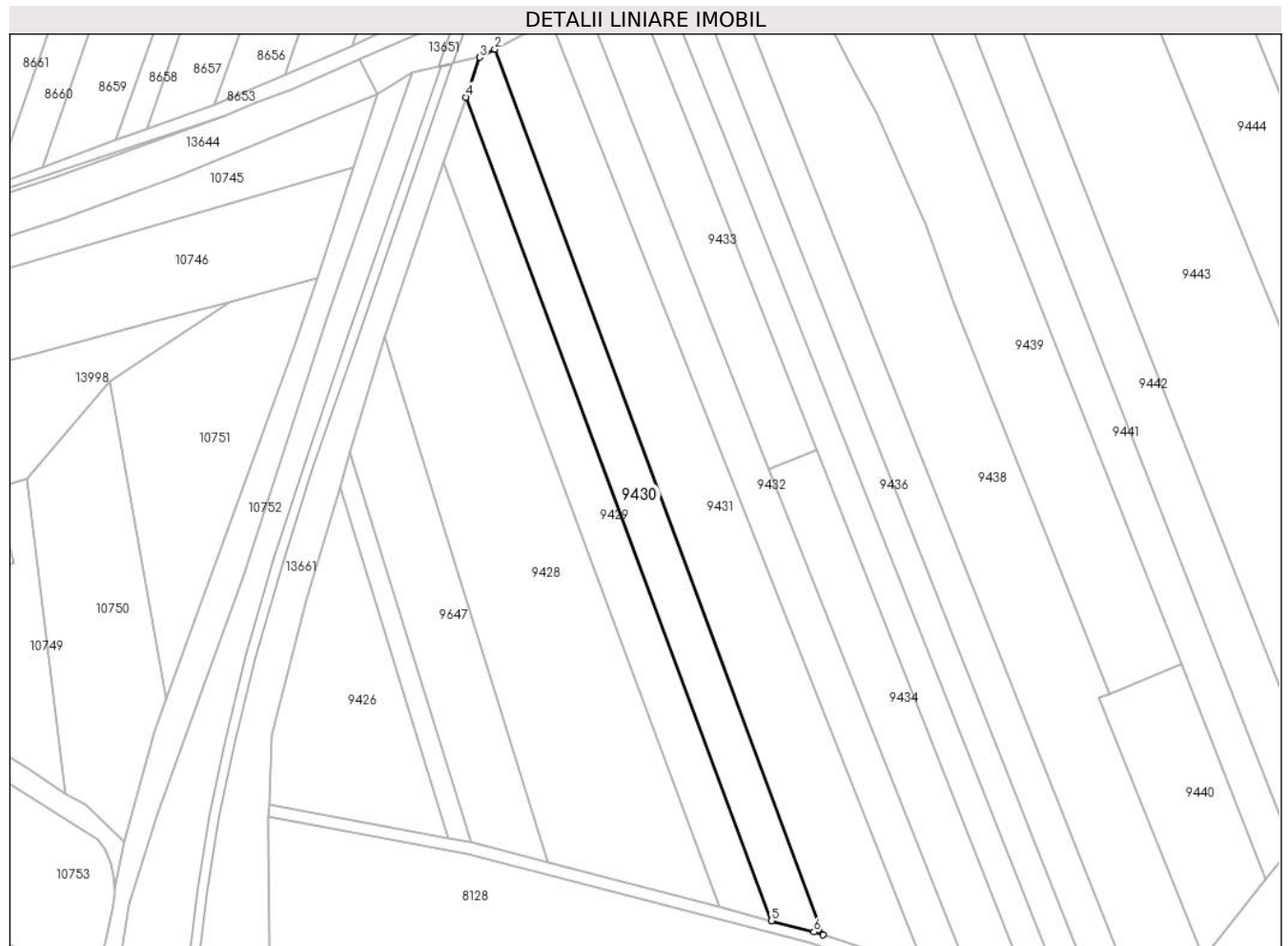
| Inscrieri privind dezmembramintele dreptului de proprietate, drepturi reale de garanție și sarcini | Referințe |
|--|-----------|
| NU SUNT  |           |

## Anexa Nr. 1 La Partea I

## Teren

| Nr cadastral | Suprafața (mp)* | Observații / Referințe |
|--------------|-----------------|------------------------|
|              | 2.500           |                        |

\* Suprafața este determinată în planul de proiecție Stereo 70.



## Date referitoare la teren

| Crt | Categorie folosință | Intravilan | Suprafața (mp) | Tarla | Parcelă | Nr. topo | Observații / Referințe |
|-----|---------------------|------------|----------------|-------|---------|----------|------------------------|
| 1   | arabil              | NU         | 2.500          | 23    | 432     | -        |                        |

## Lungime Segmente

1) Valorile lungimilor segmentelor sunt obținute din proiecție în plan.

| Punct început | X / Y                      | Punct sfârșit | X / Y                      | Lungime segment (** (m) |
|---------------|----------------------------|---------------|----------------------------|-------------------------|
| 1             | 583.353,427<br>672.874,597 | 2             | 583.271,193<br>673.096,249 | 236.415                 |
| 2             | 583.271,193<br>673.096,249 | 3             | 583.267,427<br>673.094,203 | 4.286                   |
| 3             | 583.267,427<br>673.094,203 | 4             | 583.264,022<br>673.084,255 | 10.515                  |
| 4             | 583.264,022<br>673.084,255 | 5             | 583.340,494<br>672.878,133 | 219.851                 |
| 5             | 583.340,494<br>672.878,133 | 6             | 583.351,17<br>672.875,34   | 11.035                  |

| Punct început | X / Y                    | Punct sfârșit | X / Y                      | Lungime segment (** (m) |
|---------------|--------------------------|---------------|----------------------------|-------------------------|
| 6             | 583.351,17<br>672.875,34 | 1             | 583.353,427<br>672.874,597 | 2.376                   |

\*\* Lungimile segmentelor sunt determinate în planul de proiecție Stereo 70 și sunt rotunjite la 1 milimetru.

\*\*\* Distanța dintre puncte este formată din segmente cumulate ce sunt mai mici decât valoarea 1 milimetru.



**DATE DESPRE IMOBILUL NR. 9431**

Oficiul de Cadastru și Publicitate Imobiliară SUCEAVA  
Biroul de Cadastru și Publicitate Imobiliară Gura Humorului

**A. Partea I. Descrierea imobilului**

TEREN Extravilan

Adresa: Jud. Suceava

| Nr. Crt | Nr cadastral<br>Nr. topografic | Suprafața* (mp) | Observații / Referințe                 |
|---------|--------------------------------|-----------------|--|
| A1      |                                | 4.500           | Sector cadastral:11 Teren neimprejmut; |

**B. Partea II. Proprietari și acte**

| Inscrieri privitoare la dreptul de proprietate și alte drepturi reale          |   | Referințe |
|--|---|-----------|
| <b>9431 / 14/03/2022</b>   |   |           |
| Act Normativ nr. 7, din 13/03/1996 emis de PARLAMENTUL ROMANIEI;               |   |           |
| B1   | Intabulare, drept de PROPRIETATE, dobandit prin Lege, cota actuala 1/1, cota initiala 1/1<br>1) NEIDENTIFICAT NEIDENTIFICAT | A1        |
| Act Administrativ nr. 904, din 18/02/2022 emis de PRIMARIA COMUNEI DRAGOIESTI; |   |           |
| B2   | Se noteaza posesia factica in favoarea lui<br>1) LUCACI NICOLAI   | A1        |

**C. Partea III. SARCINI .**

| Inscrieri privind dezmembramintele dreptului de proprietate, drepturi reale de garanție și sarcini | Referințe |
|--|-----------|
| NU SUNT  |           |

## Anexa Nr. 1 La Partea I

## Teren

|              |                 |                        |
|--------------|-----------------|------------------------|
| Nr cadastral | Suprafața (mp)* | Observații / Referințe |
|              | 4.500           |                        |

\* Suprafața este determinată în planul de proiecție Stereo 70.



## Date referitoare la teren

| Crt | Categorie folosință | Intra vilan | Suprafața (mp) | Tarla | Parcelă | Nr. topo | Observații / Referințe |
|-----|---------------------|-------------|----------------|-------|---------|----------|------------------------|
| 1   | arabil              | NU          | 4.500          | 23    | 432     | -        |                        |

## Lungime Segmente

1) Valorile lungimilor segmentelor sunt obținute din proiecție în plan.

| Punct început | X / Y                      | Punct sfârșit | X / Y                      | Lungime segment (** (m) |
|---------------|----------------------------|---------------|----------------------------|-------------------------|
| 1             | 583.353,427<br>672.874,597 | 2             | 583.377,93<br>672.866,53   | 25.797                  |
| 2             | 583.377,93<br>672.866,53   | 3             | 583.379,042<br>672.866,294 | 1.137                   |
| 3             | 583.379,042<br>672.866,294 | 4             | 583.285,063<br>673.103,784 | 255.409                 |
| 4             | 583.285,063<br>673.103,784 | 5             | 583.271,193<br>673.096,249 | 15.785                  |
| 5             | 583.271,193<br>673.096,249 | 1             | 583.353,427<br>672.874,597 | 236.415                 |

**\*\* Lungimile segmentelor sunt determinate în planul de proiecție Stereo 70 și sunt rotunjite la 1 milimetru.**

**\*\*\* Distanța dintre puncte este formată din segmente cumulate ce sunt mai mici decât valoarea 1 milimetru.**





**DATE DESPRE IMOBILUL NR. 9432**

Oficiul de Cadastru și Publicitate Imobiliară SUCEAVA  
Biroul de Cadastru și Publicitate Imobiliară Gura Humorului

**A. Partea I. Descrierea imobilului**

TEREN Necunoscut

Adresa: Loc. Dragoiesti, Str La Fantana, Nr. f.n., Jud. Suceava

| Nr. Crt | Nr cadastral Nr. topografic | Suprafața* (mp) | Observații / Referințe                  |
|---------|-----------------------------|-----------------|---|
| A1      |                             | 2.500           | Sector cadastral:11 Teren neimprejmuit; |

**B. Partea II. Proprietari și acte**

| Inscrieri privitoare la dreptul de proprietate și alte drepturi reale          |  | Referințe |
|--|--|-----------|
| <b>9432 / 14/03/2022</b>   |  |           |
| Act Normativ nr. 7, din 13/03/1996 emis de PARLAMENTUL ROMANIEI;               |  |           |
| B1   | Intabulare, drept de PROPRIETATE, dobandit prin Lege, cota actuala 1/1, cota initiala 1/1<br>1) <b>NEIDENTIFICAT NEIDENTIFICAT</b> | A1        |
| Act Administrativ nr. 905, din 18/02/2022 emis de PRIMARIA COMUNEI DRAGOIESTI; |  |           |
| B2   | Se noteaza posesia factica in favoarea lui<br>1) <b>DIRTU GHEORGHE</b>   | A1        |

**C. Partea III. SARCINI .**

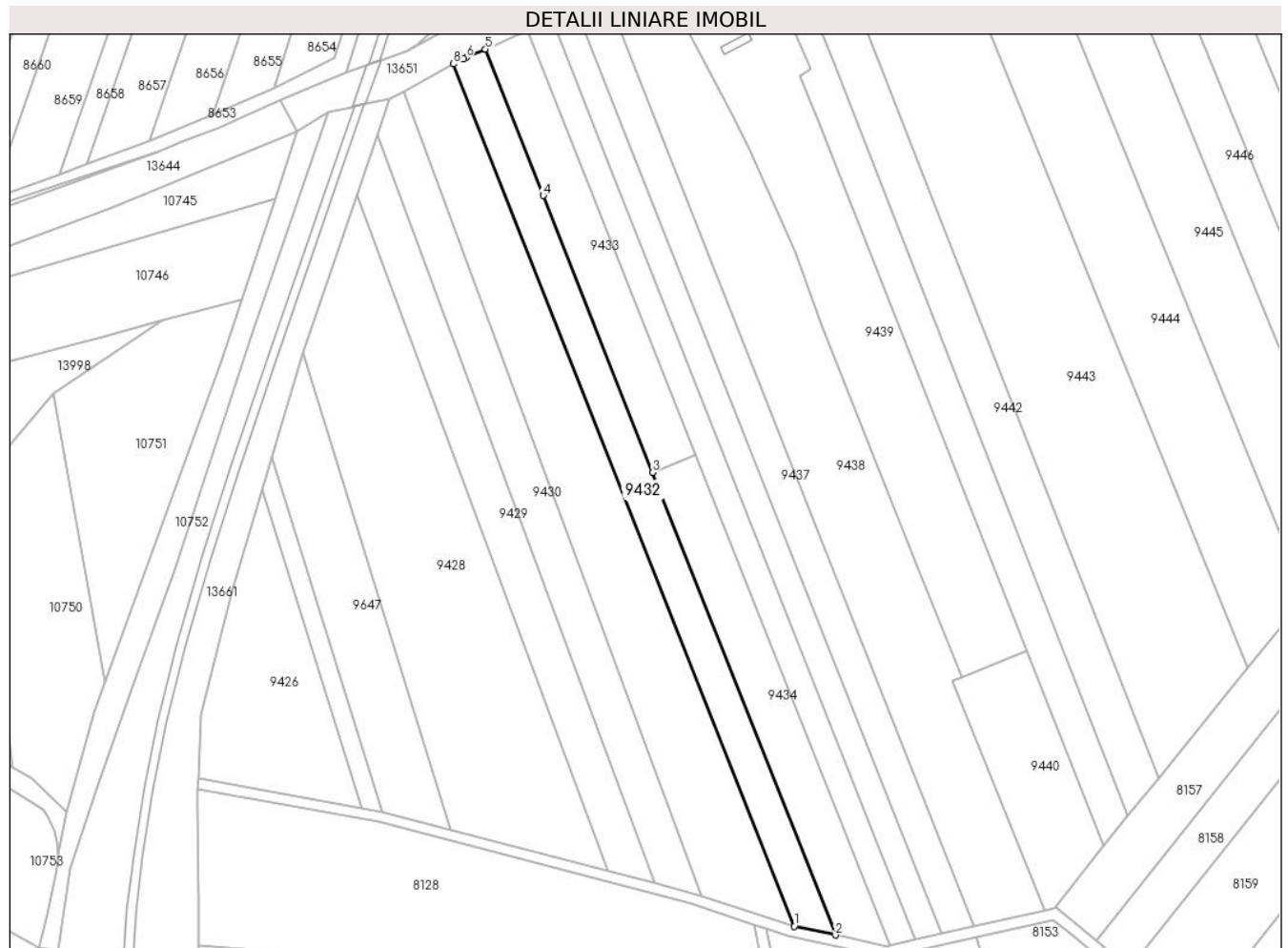
| Inscrieri privind dezmembramintele dreptului de proprietate, drepturi reale de garanție și sarcini | Referințe |
|--|-----------|
| NU SUNT  |           |

## Anexa Nr. 1 La Partea I

## Teren

|              |                 |                        |
|--------------|-----------------|------------------------|
| Nr cadastral | Suprafața (mp)* | Observații / Referințe |
|              | 2.500           |                        |

\* Suprafața este determinată în planul de proiecție Stereo 70.



## Date referitoare la teren

| Crt | Categorie folosință | Intravilan | Suprafața (mp) | Tarla | Parcelă | Nr. topo | Observații / Referințe |
|-----|---------------------|------------|----------------|-------|---------|----------|------------------------|
| 1   | arabil              | DA         | 210            | 23    | 432     | -        |                        |
| 2   | arabil              | NU         | 2.290          | 23    | 432     | -        |                        |

## Lungime Segmente

1) Valorile lungimilor segmentelor sunt obținute din proiecție în plan.

| Punct început | X / Y                      | Punct sfârșit | X / Y                      | Lungime segment (** (m) |
|---------------|----------------------------|---------------|----------------------------|-------------------------|
| 1             | 583.379,042<br>672.866,294 | 2             | 583.390,376<br>672.863,885 | 11.587                  |
| 2             | 583.390,376<br>672.863,885 | 3             | 583.339,963<br>672.991,283 | 137.01                  |
| 3             | 583.339,963<br>672.991,283 | 4             | 583.309,786<br>673.067,541 | 82.012                  |
| 4             | 583.309,786<br>673.067,541 | 5             | 583.293,835<br>673.107,853 | 43.353                  |

| Punct început | X / Y                      | Punct sfârșit | X / Y                      | Lungime segment (** (m) |
|---------------|----------------------------|---------------|----------------------------|-------------------------|
| 5             | 583.293,835<br>673.107,853 | 6             | 583.288,564<br>673.105,594 | 5.735                   |
| 6             | 583.288,564<br>673.105,594 | 7             | 583.287,764<br>673.105,251 | 0.87                    |
| 7             | 583.287,764<br>673.105,251 | 8             | 583.285,063<br>673.103,784 | 3.074                   |
| 8             | 583.285,063<br>673.103,784 | 1             | 583.379,042<br>672.866,294 | 255.409                 |

\*\* Lungimile segmentelor sunt determinate în planul de proiecție Stereo 70 și sunt rotunjite la 1 milimetru.

\*\*\* Distanța dintre puncte este formată din segmente cumulate ce sunt mai mici decât valoarea 1 milimetru.



**DATE DESPRE IMOBILUL NR. 9433**

Oficiul de Cadastru și Publicitate Imobiliară SUCEAVA  
Biroul de Cadastru și Publicitate Imobiliară Gura Humorului

**A. Partea I. Descrierea imobilului**

TEREN Necunoscut

Adresa: Loc. Dragoiesti, Str La Fantana, Nr. f.n., Jud. Suceava

| Nr. Crt | Nr cadastral Nr. topografic | Suprafața* (mp) | Observații / Referințe                 |
|---------|-----------------------------|-----------------|--|
| A1      |                             | 1.600           | Sector cadastral:11 Teren neimprejmut; |

**B. Partea II. Proprietari și acte**

| Inscrieri privitoare la dreptul de proprietate și alte drepturi reale          |  | Referințe |
|--|--|-----------|
| <b>9433 / 14/03/2022</b>   |  |           |
| Act Normativ nr. 7, din 13/03/1996 emis de PARLAMENTUL ROMANIEI;               |  |           |
| B1   | Intabulare, drept de PROPRIETATE, dobandit prin Lege, cota actuala 1/1, cota initiala 1/1<br>1) <b>NEIDENTIFICAT NEIDENTIFICAT</b> | A1        |
| Act Administrativ nr. 906, din 18/02/2022 emis de PRIMARIA COMUNEI DRAGOIESTI; |  |           |
| B2   | Se noteaza posesia factica in favoarea lui<br>1) <b>CUCU ILEANA</b>  | A1        |

**C. Partea III. SARCINI .**

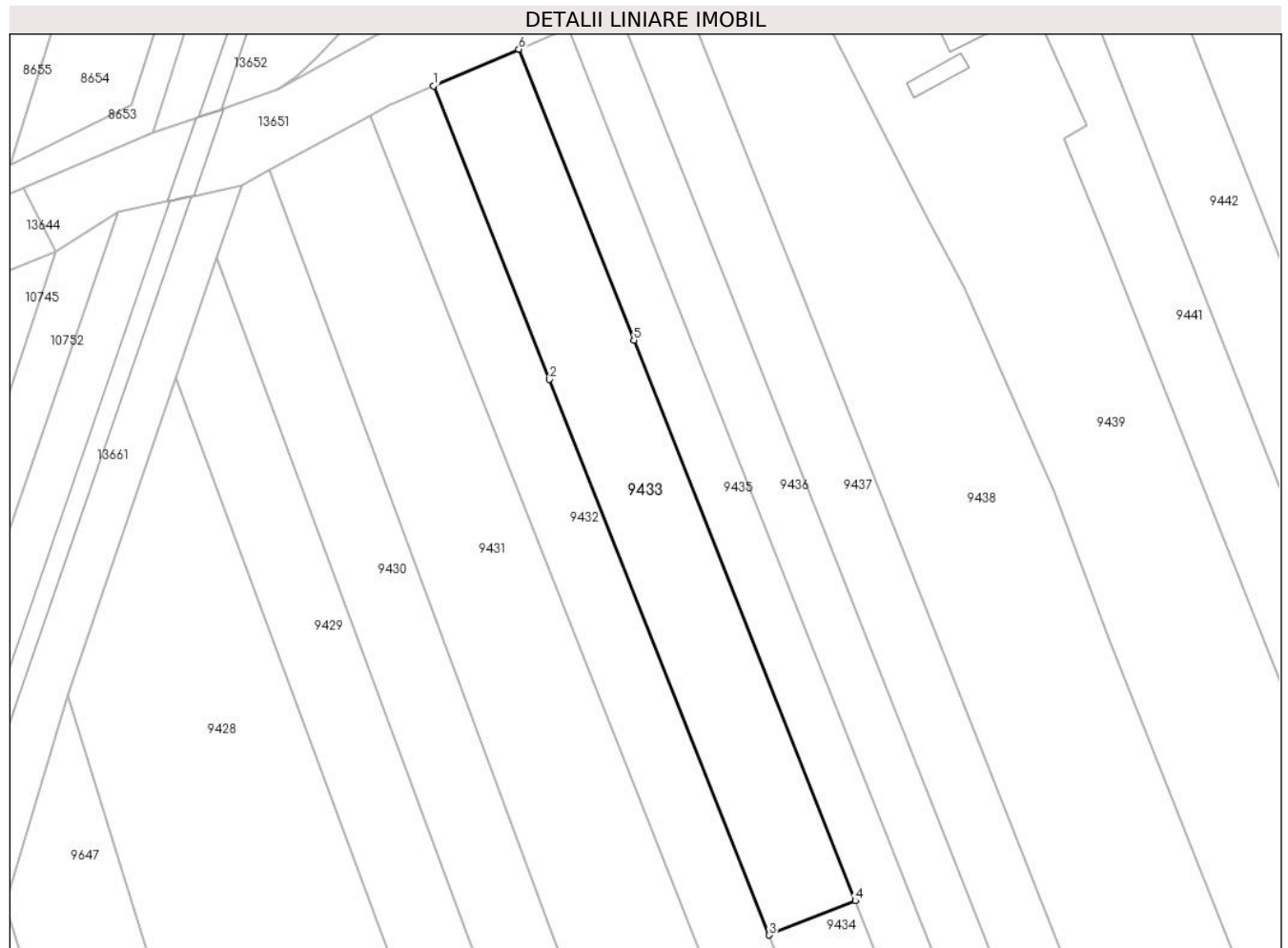
| Inscrieri privind dezmembramintele dreptului de proprietate, drepturi reale de garanție și sarcini | Referințe |
|--|-----------|
| NU SUNT  |           |

## Anexa Nr. 1 La Partea I

## Teren

|              |                 |                        |
|--------------|-----------------|------------------------|
| Nr cadastral | Suprafața (mp)* | Observații / Referințe |
|              | 1.600           |                        |

\* Suprafața este determinată în planul de proiecție Stereo 70.



## Date referitoare la teren

| Crt | Categorie folosință | Intravilan | Suprafața (mp) | Tarla | Parcelă | Nr. topo | Observații / Referințe |
|-----|---------------------|------------|----------------|-------|---------|----------|------------------------|
| 1   | arabil              | DA         | 550            | 23    | 432     | -        |                        |
| 2   | arabil              | NU         | 1.050          | 23    | 432     | -        |                        |

## Lungime Segmente

1) Valorile lungimilor segmentelor sunt obținute din proiecție în plan.

| Punct început | X / Y                      | Punct sfârșit | X / Y                      | Lungime segment (** (m) |
|---------------|----------------------------|---------------|----------------------------|-------------------------|
| 1             | 583.293,835<br>673.107,853 | 2             | 583.309,786<br>673.067,541 | 43.353                  |
| 2             | 583.309,786<br>673.067,541 | 3             | 583.339,963<br>672.991,283 | 82.012                  |
| 3             | 583.339,963<br>672.991,283 | 4             | 583.351,813<br>672.995,972 | 12.744                  |
| 4             | 583.351,813<br>672.995,972 | 5             | 583.321,371<br>673.072,903 | 82.735                  |

| Punct început | X / Y                      | Punct sfârșit | X / Y                      | Lungime segment (** (m) |
|---------------|----------------------------|---------------|----------------------------|-------------------------|
| 5             | 583.321,371<br>673.072,903 | 6             | 583.305,553<br>673.112,875 | 42.988                  |
| 6             | 583.305,553<br>673.112,875 | 1             | 583.293,835<br>673.107,853 | 12.749                  |

\*\* Lungimile segmentelor sunt determinate în planul de proiecție Stereo 70 și sunt rotunjite la 1 milimetru.

\*\*\* Distanța dintre puncte este formată din segmente cumulate ce sunt mai mici decât valoarea 1 milimetru.





**DATE DESPRE IMOBILUL NR. 9434**

Oficiul de Cadastru și Publicitate Imobiliară SUCEAVA  
Biroul de Cadastru și Publicitate Imobiliară Gura Humorului

**A. Partea I. Descrierea imobilului**

TEREN Extravilan

Adresa: Jud. Suceava

| Nr. Crt | Nr cadastral Nr. topografic | Suprafața* (mp) | Observații / Referințe                  |
|---------|-----------------------------|-----------------|---|
| A1      |                             | 1.800           | Sector cadastral:11 Teren neimprejmuit; |

**B. Partea II. Proprietari și acte**

| Inscrieri privitoare la dreptul de proprietate și alte drepturi reale |  | Referințe |
|---|--|-----------|
| <b>9434 / 14/03/2022</b>  |  |           |
| Act Normativ nr. 7, din 13/03/1996 emis de PARLAMENTUL ROMANIEI;      |  |           |
| B1  | Inscrierea provizorie, drept de PROPRIETATE, dobandit prin Lege, cota actuala 1/1, cota initiala 1/1 | A1        |
| 1) COMUNA DRAGOIESTI, CIF:4441190, PROPRIETAR NEIDENTIFICAT           |  |           |

**C. Partea III. SARCINI .**

| Inscrieri privind dezmembramintele dreptului de proprietate, drepturi reale de garanție și sarcini | Referințe |
|--|-----------|
| NU SUNT  |           |

## Anexa Nr. 1 La Partea I

## Teren

| Nr cadastral | Suprafața (mp)* | Observații / Referințe |
|--------------|-----------------|------------------------|
|              | 1.800           |                        |

\* Suprafața este determinată în planul de proiecție Stereo 70.



## Date referitoare la teren

| Crt | Categorie folosință | Intravilan | Suprafața (mp) | Tarla | Parcelă | Nr. topo | Observații / Referințe |
|-----|---------------------|------------|----------------|-------|---------|----------|------------------------|
| 1   | arabil              | NU         | 1.800          | 23    | 432     | -        |                        |

## Lungime Segmente

1) Valorile lungimilor segmentelor sunt obținute din proiecție în plan.

| Punct început | X / Y                      | Punct sfârșit | X / Y                      | Lungime segment (** (m) |
|---------------|----------------------------|---------------|----------------------------|-------------------------|
| 1             | 583.339,963<br>672.991,283 | 2             | 583.390,376<br>672.863,885 | 137.01                  |
| 2             | 583.390,376<br>672.863,885 | 3             | 583.404,8<br>672.860,82    | 14.746                  |
| 3             | 583.404,8<br>672.860,82    | 4             | 583.405,254<br>672.860,922 | 0.465                   |
| 4             | 583.405,254<br>672.860,922 | 5             | 583.351,813<br>672.995,972 | 145.239                 |
| 5             | 583.351,813<br>672.995,972 | 1             | 583.339,963<br>672.991,283 | 12.744                  |

**\*\* Lungimile segmentelor sunt determinate în planul de proiecție Stereo 70 și sunt rotunjite la 1 milimetru.**

**\*\*\* Distanța dintre puncte este formată din segmente cumulate ce sunt mai mici decât valoarea 1 milimetru.**



**DATE DESPRE IMOBILUL NR. 9435**

Oficiul de Cadastru și Publicitate Imobiliară SUCEAVA  
Biroul de Cadastru și Publicitate Imobiliară Gura Humorului

**A. Partea I. Descrierea imobilului**

TEREN Necunoscut

Adresa: Loc. Dragoiesti, Str La Fantana, Nr. f.n., Jud. Suceava

| Nr. Crt | Nr cadastral Nr. topografic | Suprafața* (mp) | Observații / Referințe                 |
|---------|-----------------------------|-----------------|--|
| A1      |                             | 2.000           | Sector cadastral:11 Teren neimprejmut; |

**B. Partea II. Proprietari și acte**

| Inscrieri privitoare la dreptul de proprietate și alte drepturi reale          |  | Referințe |
|--|--|-----------|
| <b>9435 / 14/03/2022</b>   |  |           |
| Act Normativ nr. 7, din 13/03/1996 emis de PARLAMENTUL ROMANIEI;               |  |           |
| B1   | Intabulare, drept de PROPRIETATE, dobandit prin Lege, cota actuala 1/1, cota initiala 1/1<br>1) <b>NEIDENTIFICAT NEIDENTIFICAT</b> | A1        |
| Act Administrativ nr. 907, din 18/02/2022 emis de PRIMARIA COMUNEI DRAGOIESTI; |  |           |
| B2   | Se noteaza posesia factica in favoarea lui<br>1) <b>NITAN VERONICA</b>   | A1        |

**C. Partea III. SARCINI .**

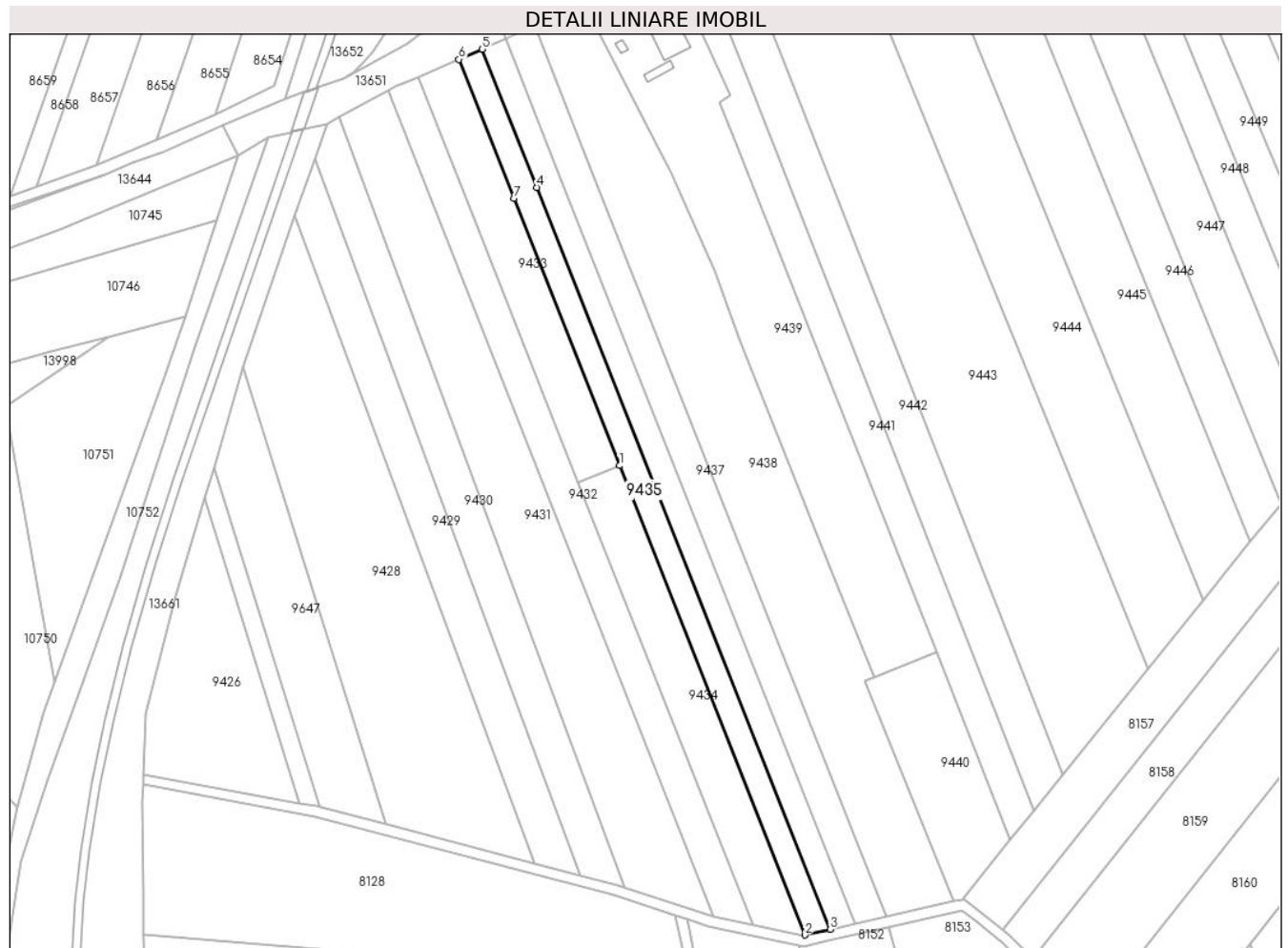
| Inscrieri privind dezmembramintele dreptului de proprietate, drepturi reale de garanție și sarcini | Referințe |
|--|-----------|
| NU SUNT  |           |

## Anexa Nr. 1 La Partea I

## Teren

|              |                 |                        |
|--------------|-----------------|------------------------|
| Nr cadastral | Suprafața (mp)* | Observații / Referințe |
|              | 2.000           |                        |

\* Suprafața este determinată în planul de proiecție Stereo 70.



## Date referitoare la teren

| Crt | Categorie folosință | Intravilan | Suprafața (mp) | Tarla | Parcelă | Nr. topo | Observații / Referințe |
|-----|---------------------|------------|----------------|-------|---------|----------|------------------------|
| 1   | arabil              | DA         | 316            | -     | -       | -        |                        |
| 2   | arabil              | NU         | 1.684          | 23    | 432     | -        |                        |

## Lungime Segmente

1) Valorile lungimilor segmentelor sunt obținute din proiecție în plan.

| Punct început | X / Y                      | Punct sfârșit | X / Y                      | Lungime segment (** (m) |
|---------------|----------------------------|---------------|----------------------------|-------------------------|
| 1             | 583.351,813<br>672.995,972 | 2             | 583.405,254<br>672.860,922 | 145.239                 |
| 2             | 583.405,254<br>672.860,922 | 3             | 583.412,524<br>672.862,56  | 7.452                   |
| 3             | 583.412,524<br>672.862,56  | 4             | 583.328,063<br>673.076,0   | 229.544                 |
| 4             | 583.328,063<br>673.076,0   | 5             | 583.312,323<br>673.115,777 | 42.778                  |

| Punct început | X / Y                      | Punct sfârșit | X / Y                      | Lungime segment (** (m) |
|---------------|----------------------------|---------------|----------------------------|-------------------------|
| 5             | 583.312,323<br>673.115,777 | 6             | 583.305,553<br>673.112,875 | 7.366                   |
| 6             | 583.305,553<br>673.112,875 | 7             | 583.321,371<br>673.072,903 | 42.988                  |
| 7             | 583.321,371<br>673.072,903 | 1             | 583.351,813<br>672.995,972 | 82.735                  |

\*\* Lungimile segmentelor sunt determinate în planul de proiecție Stereo 70 și sunt rotunjite la 1 milimetru.

\*\*\* Distanța dintre puncte este formată din segmente cumulate ce sunt mai mici decât valoarea 1 milimetru.





**DATE DESPRE IMOBILUL NR. 9436**

Oficiul de Cadastru și Publicitate Imobiliară SUCEAVA  
 Biroul de Cadastru și Publicitate Imobiliară Gura Humorului

**A. Partea I. Descrierea imobilului**

TEREN Necunoscut

Adresa: Loc. Dragoiesti, Str La Fantana, Nr. f.n., Jud. Suceava

| Nr. Crt | Nr cadastral Nr. topografic | Suprafața* (mp) | Observații / Referințe                 |
|---------|-----------------------------|-----------------|--|
| A1      |                             | 2.000           | Sector cadastral:11 Teren neimprejmit; |

**B. Partea II. Proprietari și acte**

| Inscrieri privitoare la dreptul de proprietate și alte drepturi reale          |   | Referințe |
|--|---|-----------|
| <b>9436 / 14/03/2022</b>   |   |           |
| Act Normativ nr. 7, din 13/03/1996 emis de PARLAMENTUL ROMANIEI;               |   |           |
| B1   | Intabulare, drept de PROPRIETATE, dobandit prin Lege, cota actuala 1/1, cota initiala 1/1<br>1) NEIDENTIFICAT NEIDENTIFICAT | A1        |
| Act Administrativ nr. 908, din 18/02/2022 emis de PRIMARIA COMUNEI DRAGOIESTI; |   |           |
| B2   | Se noteaza posesia factica in favoarea lui<br>1) RUSU GHEORGHE-DORIN  | A1        |

**C. Partea III. SARCINI .**

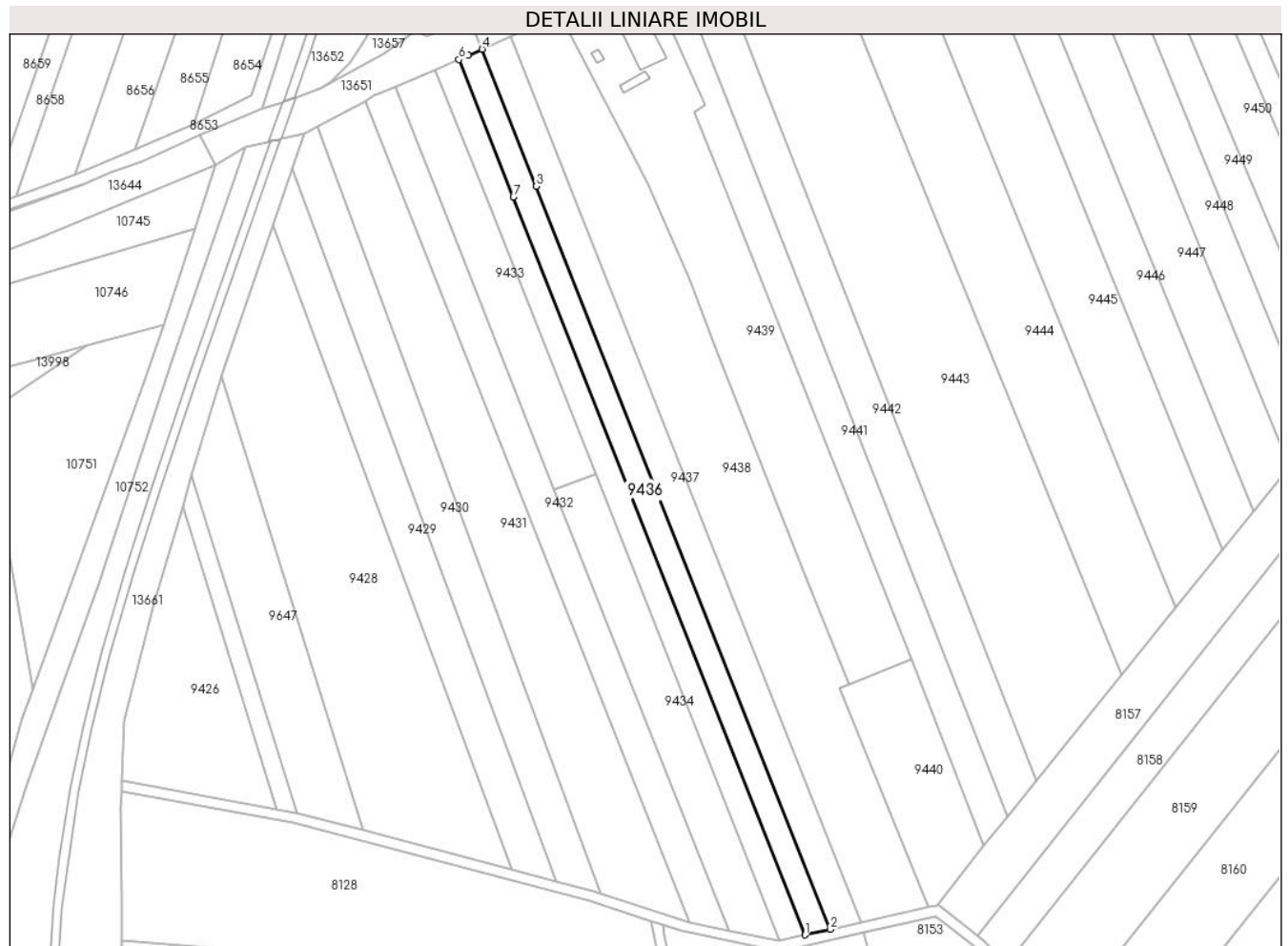
| Inscrieri privind dezmembramintele dreptului de proprietate, drepturi reale de garanție și sarcini | Referințe |
|--|-----------|
| NU SUNT  |           |

## Anexa Nr. 1 La Partea I

## Teren

|              |                 |                        |
|--------------|-----------------|------------------------|
| Nr cadastral | Suprafața (mp)* | Observații / Referințe |
|              | 2.000           |                        |

\* Suprafața este determinată în planul de proiecție Stereo 70.



## Date referitoare la teren

| Crt | Categorie folosință | Intravilan | Suprafața (mp) | Tarla | Parcelă | Nr. topo | Observații / Referințe |
|-----|---------------------|------------|----------------|-------|---------|----------|------------------------|
| 1   | arabil              | DA         | 313            | 23    | 432     | -        |                        |
| 2   | arabil              | NU         | 1.687          | 23    | 432     | -        |                        |

## Lungime Segmente

1) Valorile lungimilor segmentelor sunt obținute din proiecție în plan.

| Punct început | X / Y                      | Punct sfârșit | X / Y                      | Lungime segment (** (m) |
|---------------|----------------------------|---------------|----------------------------|-------------------------|
| 1             | 583.412,524<br>672.862,56  | 2             | 583.419,758<br>672.864,19  | 7.415                   |
| 2             | 583.419,758<br>672.864,19  | 3             | 583.334,722<br>673.079,081 | 231.104                 |
| 3             | 583.334,722<br>673.079,081 | 4             | 583.319,031<br>673.118,734 | 42.645                  |
| 4             | 583.319,031<br>673.118,734 | 5             | 583.315,012<br>673.116,929 | 4.406                   |

| Punct început | X / Y                      | Punct sfârșit | X / Y                      | Lungime segment (** (m) |
|---------------|----------------------------|---------------|----------------------------|-------------------------|
| 5             | 583.315,012<br>673.116,929 | 6             | 583.312,323<br>673.115,777 | 2.925                   |
| 6             | 583.312,323<br>673.115,777 | 7             | 583.328,063<br>673.076,0   | 42.778                  |
| 7             | 583.328,063<br>673.076,0   | 1             | 583.412,524<br>672.862,56  | 229.544                 |

\*\* Lungimile segmentelor sunt determinate în planul de proiecție Stereo 70 și sunt rotunjite la 1 milimetru.

\*\*\* Distanța dintre puncte este formată din segmente cumulate ce sunt mai mici decât valoarea 1 milimetru.



**DATE DESPRE IMOBILUL NR. 9437**

Oficiul de Cadastru și Publicitate Imobiliară SUCEAVA  
Biroul de Cadastru și Publicitate Imobiliară Gura Humorului

**A. Partea I. Descrierea imobilului**

TEREN Necunoscut

Adresa: Loc. Dragoiesti, Str La Fantana, Nr. f.n., Jud. Suceava

| Nr. Crt | Nr cadastral Nr. topografic | Suprafața* (mp) | Observații / Referințe                  |
|---------|-----------------------------|-----------------|---|
| A1      |                             | 2.500           | Sector cadastral:11 Teren neimprejmuit; |

**B. Partea II. Proprietari și acte**

| Inscrieri privitoare la dreptul de proprietate și alte drepturi reale |  | Referințe |
|---|--|-----------|
| <b>9437 / 14/03/2022</b>  |  |           |
| Act Notarial nr. 2316, din 21/10/2019 emis de BIN DUMITRU MIHAELA;    |  |           |
| B1  | Intabulare, drept de PROPRIETATE, dobandit prin lesire Din Indiviziune, cota actuala 1/1, cota initiala 1/1<br>1) BRADATAN STELA | A1        |

**C. Partea III. SARCINI .**

| Inscrieri privind dezmembramintele dreptului de proprietate, drepturi reale de garanție și sarcini | Referințe |
|--|-----------|
| NU SUNT  |           |



| Punct început | X / Y                      | Punct sfârșit | X / Y                      | Lungime segment (** (m) |
|---------------|----------------------------|---------------|----------------------------|-------------------------|
| 5             | 583.334,722<br>673.079,081 | 6             | 583.419,758<br>672.864,19  | 231.104                 |
| 6             | 583.419,758<br>672.864,19  | 1             | 583.428,745<br>672.866,215 | 9.212                   |

\*\* Lungimile segmentelor sunt determinate în planul de proiecție Stereo 70 și sunt rotunjite la 1 milimetru.

\*\*\* Distanța dintre puncte este formată din segmente cumulate ce sunt mai mici decât valoarea 1 milimetru.





**DATE DESPRE IMOBILUL NR. 9438**

Oficiul de Cadastru și Publicitate Imobiliară SUCEAVA  
Biroul de Cadastru și Publicitate Imobiliară Gura Humorului

**A. Partea I. Descrierea imobilului**

TEREN Necunoscut

Adresa: Loc. Dragoiesti, Str La Fantana, Nr. f.n., Jud. Suceava

| Nr. Crt | Nr cadastral Nr. topografic | Suprafața* (mp) | Observații / Referințe                  |
|---------|-----------------------------|-----------------|---|
| A1      |                             | 5.711           | Sector cadastral:11 Teren neimprejmuit; |

**B. Partea II. Proprietari și acte**

| Inscrieri privitoare la dreptul de proprietate și alte drepturi reale |  | Referințe |
|---|--|-----------|
| <b>9438 / 14/03/2022</b>  |  |           |
| Act Normativ nr. 7, din 13/03/1996 emis de PARLAMENTUL ROMANIEI;      |  |           |
| B1  | Inscrierea provizorie, drept de PROPRIETATE, dobandit prin Lege, cota actuala 1/1, cota initiala 1/1 | A1        |
| 1) COMUNA DRAGOIESTI, CIF:4441190, PROPRIETAR NEIDENTIFICAT           |  |           |

**C. Partea III. SARCINI .**

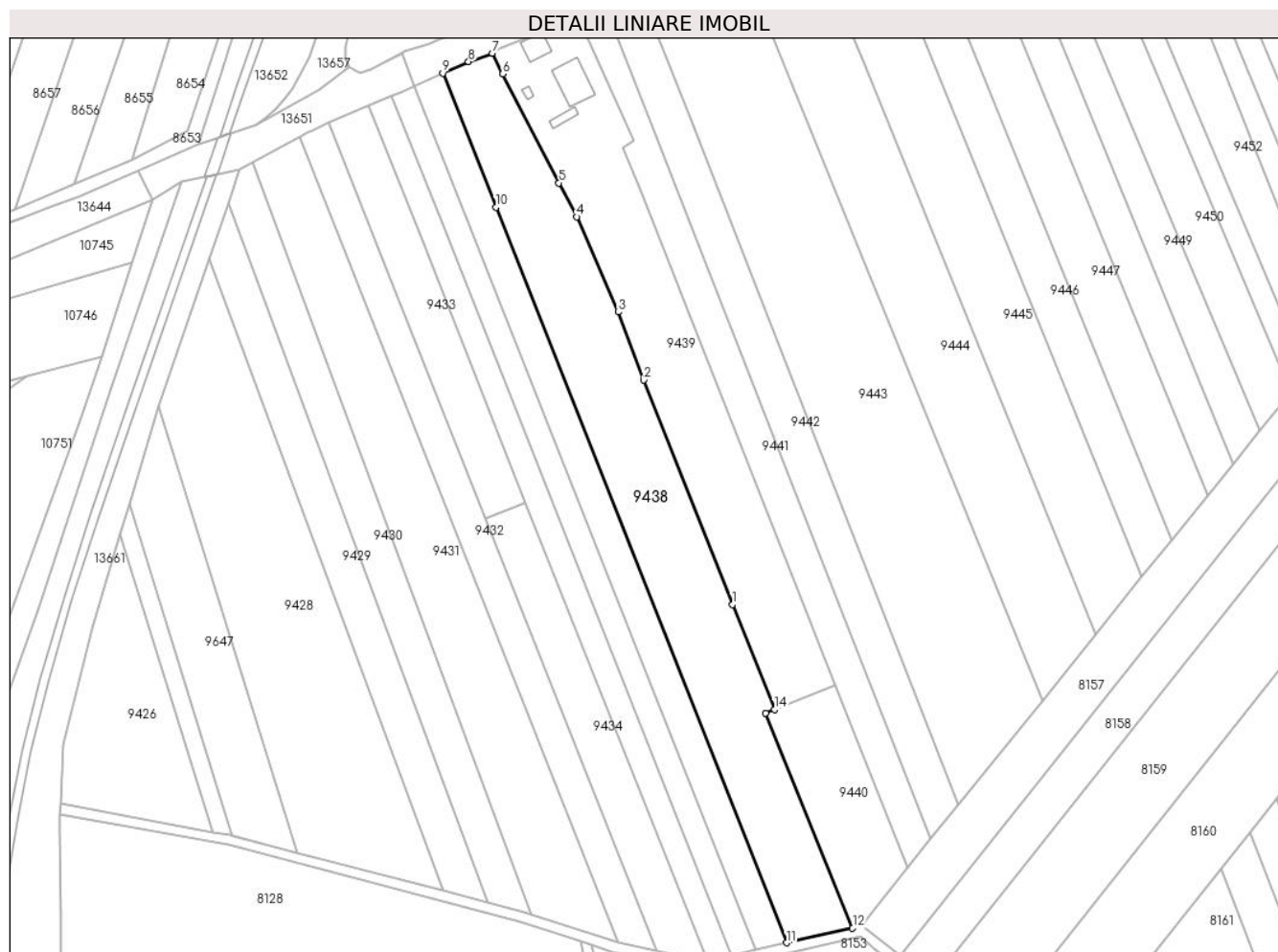
| Inscrieri privind dezmembramintele dreptului de proprietate, drepturi reale de garanție și sarcini | Referințe |
|--|-----------|
| NU SUNT  |           |

## Anexa Nr. 1 La Partea I

## Teren

|              |                 |                        |
|--------------|-----------------|------------------------|
| Nr cadastral | Suprafața (mp)* | Observații / Referințe |
|              | 5.711           |                        |

\* Suprafața este determinată în planul de proiecție Stereo 70.



## Date referitoare la teren

| Crt | Categorie folosință | Intravilan | Suprafața (mp) | Tarla | Parcelă | Nr. topo | Observații / Referințe |
|-----|---------------------|------------|----------------|-------|---------|----------|------------------------|
| 1   | arabil              | DA         | 750            | -     | -       | -        |                        |
| 2   | arabil              | NU         | 4.961          | 23    | 432     | -        |                        |

## Lungime Segmente

1) Valorile lungimilor segmentelor sunt obținute din proiecție în plan.

| Punct început | X / Y                    | Punct sfârșit | X / Y                    | Lungime segment (** (m) |
|---------------|--------------------------|---------------|--------------------------|-------------------------|
| 1             | 583.412,81<br>672.965,86 | 2             | 583.386,58<br>673.032,04 | 71.189                  |
| 2             | 583.386,58<br>673.032,04 | 3             | 583.379,12<br>673.052,07 | 21.374                  |
| 3             | 583.379,12<br>673.052,07 | 4             | 583.366,82<br>673.080,11 | 30.619                  |
| 4             | 583.366,82<br>673.080,11 | 5             | 583.361,59<br>673.090,12 | 11.294                  |

| Punct început | X / Y                      | Punct sfârșit | X / Y                      | Lungime segment (** (m) |
|---------------|----------------------------|---------------|----------------------------|-------------------------|
| 5             | 583.361,59<br>673.090,12   | 6             | 583.345,05<br>673.122,22   | 36.111                  |
| 6             | 583.345,05<br>673.122,22   | 7             | 583.341,94<br>673.128,33   | 6.856                   |
| 7             | 583.341,94<br>673.128,33   | 8             | 583.334,941<br>673.125,88  | 7.415                   |
| 8             | 583.334,941<br>673.125,88  | 9             | 583.327,342<br>673.122,467 | 8.33                    |
| 9             | 583.327,342<br>673.122,467 | 10            | 583.342,996<br>673.082,91  | 42.542                  |
| 10            | 583.342,996<br>673.082,91  | 11            | 583.428,745<br>672.866,215 | 233.044                 |
| 11            | 583.428,745<br>672.866,215 | 12            | 583.448,203<br>672.870,599 | 19.946                  |
| 12            | 583.448,203<br>672.870,599 | 13            | 583.422,608<br>672.933,934 | 68.311                  |
| 13            | 583.422,608<br>672.933,934 | 14            | 583.425,173<br>672.934,971 | 2.767                   |
| 14            | 583.425,173<br>672.934,971 | 1             | 583.412,81<br>672.965,86   | 33.271                  |

\*\* Lungimile segmentelor sunt determinate în planul de proiecție Stereo 70 și sunt rotunjite la 1 milimetru.

\*\*\* Distanța dintre puncte este formată din segmente cumulate ce sunt mai mici decât valoarea 1 milimetru.



**DATE DESPRE IMOBILUL NR. 9439**

Oficiul de Cadastru și Publicitate Imobiliară SUCEAVA  
Biroul de Cadastru și Publicitate Imobiliară Gura Humorului

**A. Partea I. Descrierea imobilului**

TEREN Necunoscut

Adresa: Loc. Dragoiesti, Str La Fantana, Nr. 2, Jud. Suceava

| Nr. Crt | Nr cadastral Nr. topografic | Suprafața* (mp) | Observații / Referințe                 |
|---------|-----------------------------|-----------------|--|
| A1      |                             | 4.440           | Sector cadastral:11 Teren neimprijmit; |

**Construcții**

| Crt  | Nr cadastral Nr. topografic | Adresa   | Observații / Referințe  |
|------|-----------------------------|--|---|
| A1.1 |                             | Loc. Dragoiesti, Str La Fantana, Nr. 2, Jud. Suceava | Nr. niveluri:1; S. construita la sol:45 mp; S. construita desfasurata:45 mp; Locuinta |
| A1.2 |                             | Loc. Dragoiesti, Str La Fantana, Nr. 2, Jud. Suceava | Nr. niveluri:1; S. construita la sol:101 mp; S. construita desfasurata:101 mp; Anexa  |
| A1.3 |                             | Loc. Dragoiesti, Str La Fantana, Nr. 2, Jud. Suceava | Nr. niveluri:1; S. construita la sol:20 mp; S. construita desfasurata:20 mp; Anexa    |
| A1.4 |                             | Loc. Dragoiesti, Str La Fantana, Nr. 2, Jud. Suceava | Nr. niveluri:1; S. construita la sol:7 mp; S. construita desfasurata:7 mp; Anexa      |

**B. Partea II. Proprietari și acte**

| Inscrieri privitoare la dreptul de proprietate și alte drepturi reale      | Referințe   |
|--|---|
| <b>9439 / 14/03/2022</b>   |   |
| Act Normativ nr. 7, din 13/03/1996 emis de PARLAMENTUL ROMANIEI;           |   |
| B1   | Intabulare, drept de PROPRIETATE, dobandit prin Lege, cota actuala 1/1, cota initiala 1/1<br>1) NEIDENTIFICAT NEIDENTIFICAT |
| Act Normativ nr. 2425, din 18/02/2022 emis de PRIMARIA COMUNEI DRAGOIESTI; |   |
| B2   | se noteaza posesia factica in favoarea<br>1) RUSU LUCRETIA  |
| Act Normativ nr. 2526, din 31/03/2022 emis de PRIMARIA COMUNEI DRAGOIESTI; |   |
| B3   | Intabulare, drept de PROPRIETATE, dobandit prin Lege, cota actuala 1/1, cota initiala 1/1<br>1) RUSU LUCRETIA               |

**C. Partea III. SARCINI .**

| Inscrieri privind dezmembramintele dreptului de proprietate, drepturi reale de garanție și sarcini | Referințe |
|--|-----------|
| NU SUNT  |           |

## Anexa Nr. 1 La Partea I

## Teren

| Nr cadastral | Suprafața (mp)* | Observații / Referințe |
|--------------|-----------------|------------------------|
|              | 4.440           |                        |

\* Suprafața este determinată în planul de proiecție Stereo 70.



## Date referitoare la teren

| Crt | Categorie folosință | Intra vilan | Suprafața (mp) | Tarla | Parcelă | Nr. topo | Observații / Referințe |
|-----|---------------------|-------------|----------------|-------|---------|----------|------------------------|
| 1   | curți constructii   | DA          | 500            | -     | -       | -        |                        |
| 2   | arabil              | DA          | 589            | -     | -       | -        |                        |
| 3   | arabil              | NU          | 3.351          | 23    | 432     | -        |                        |

## Date referitoare la construcții

| Crt  | Număr | Destinație construcție  | Supraf. (mp) | Situație juridică | Observații / Referințe  |
|------|-------|-------------------------|--------------|-------------------|---|
| A1.1 |       | construcții de locuințe | 45           | Cu acte           | Nr. niveluri:1; S. construita la sol:45 mp; S. construita desfasurata:45 mp; Locuinta |
| A1.2 |       | construcții anexa       | 101          | Cu acte           | Nr. niveluri:1; S. construita la sol:101 mp; S. construita desfasurata:101 mp; Anexa  |
| A1.3 |       | construcții anexa       | 20           | Cu acte           | Nr. niveluri:1; S. construita la sol:20 mp; S. construita desfasurata:20 mp; Anexa    |
| A1.4 |       | construcții anexa       | 7            | Cu acte           | Nr. niveluri:1; S. construita la sol:7 mp; S. construita desfasurata:7 mp; Anexa      |

**Lungime Segmente**

1) Valorile lungimilor segmentelor sunt obținute din proiecție în plan.

| Punct început | X / Y                      | Punct sfârșit | X / Y                      | Lungime segment (** (m) |
|---------------|----------------------------|---------------|----------------------------|-------------------------|
| 1             | 583.412,81<br>672.965,86   | 2             | 583.425,173<br>672.934,971 | 33.271                  |
| 2             | 583.425,173<br>672.934,971 | 3             | 583.443,243<br>672.942,274 | 19.49                   |
| 3             | 583.443,243<br>672.942,274 | 4             | 583.385,79<br>673.087,69   | 156.354                 |
| 4             | 583.385,79<br>673.087,69   | 5             | 583.380,51<br>673.100,53   | 13.883                  |
| 5             | 583.380,51<br>673.100,53   | 6             | 583.383,66<br>673.102,48   | 3.705                   |
| 6             | 583.383,66<br>673.102,48   | 7             | 583.367,31<br>673.138,83   | 39.858                  |
| 7             | 583.367,31<br>673.138,83   | 8             | 583.362,67<br>673.137,25   | 4.902                   |
| 8             | 583.362,67<br>673.137,25   | 9             | 583.343,84<br>673.129,48   | 20.37                   |
| 9             | 583.343,84<br>673.129,48   | 10            | 583.341,94<br>673.128,33   | 2.221                   |
| 10            | 583.341,94<br>673.128,33   | 11            | 583.345,05<br>673.122,22   | 6.856                   |
| 11            | 583.345,05<br>673.122,22   | 12            | 583.361,59<br>673.090,12   | 36.111                  |
| 12            | 583.361,59<br>673.090,12   | 13            | 583.366,82<br>673.080,11   | 11.294                  |
| 13            | 583.366,82<br>673.080,11   | 14            | 583.379,12<br>673.052,07   | 30.619                  |
| 14            | 583.379,12<br>673.052,07   | 15            | 583.386,58<br>673.032,04   | 21.374                  |
| 15            | 583.386,58<br>673.032,04   | 1             | 583.412,81<br>672.965,86   | 71.189                  |

\*\* Lungimile segmentelor sunt determinate în planul de proiecție Stereo 70 și sunt rotunjite la 1 milimetru.

\*\*\* Distanța dintre puncte este formată din segmente cumulate ce sunt mai mici decât valoarea 1 milimetru.





**DATE DESPRE IMOBILUL NR. 9440**

Oficiul de Cadastru și Publicitate Imobiliară SUCEAVA  
Biroul de Cadastru și Publicitate Imobiliară Gura Humorului

**A. Partea I. Descrierea imobilului**

TEREN Extravilan

Adresa: Jud. Suceava

| Nr. Crt | Nr cadastral<br>Nr. topografic | Suprafața* (mp) | Observații / Referințe                  |
|---------|--------------------------------|-----------------|---|
| A1      |                                | 1.400           | Sector cadastral:11 Teren neimprejmuit; |

**B. Partea II. Proprietari și acte**

| Inscrieri privitoare la dreptul de proprietate și alte drepturi reale          |  | Referințe |
|--|--|-----------|
| <b>9440 / 14/03/2022</b>   |  |           |
| Act Normativ nr. 7, din 13/03/1996 emis de PARLAMENTUL ROMANIEI;               |  |           |
| B1   | Intabulare, drept de PROPRIETATE, dobandit prin Lege, cota actuala 1/1, cota initiala 1/1<br>1) <b>NEIDENTIFICAT NEIDENTIFICAT</b> | A1        |
| Act Administrativ nr. 909, din 18/02/2022 emis de PRIMARIA COMUNEI DRAGOIESTI; |  |           |
| B2   | Se noteaza posesia factica in favoarea lui<br>1) <b>ACHITEI CIPRIAN</b>  | A1        |

**C. Partea III. SARCINI .**

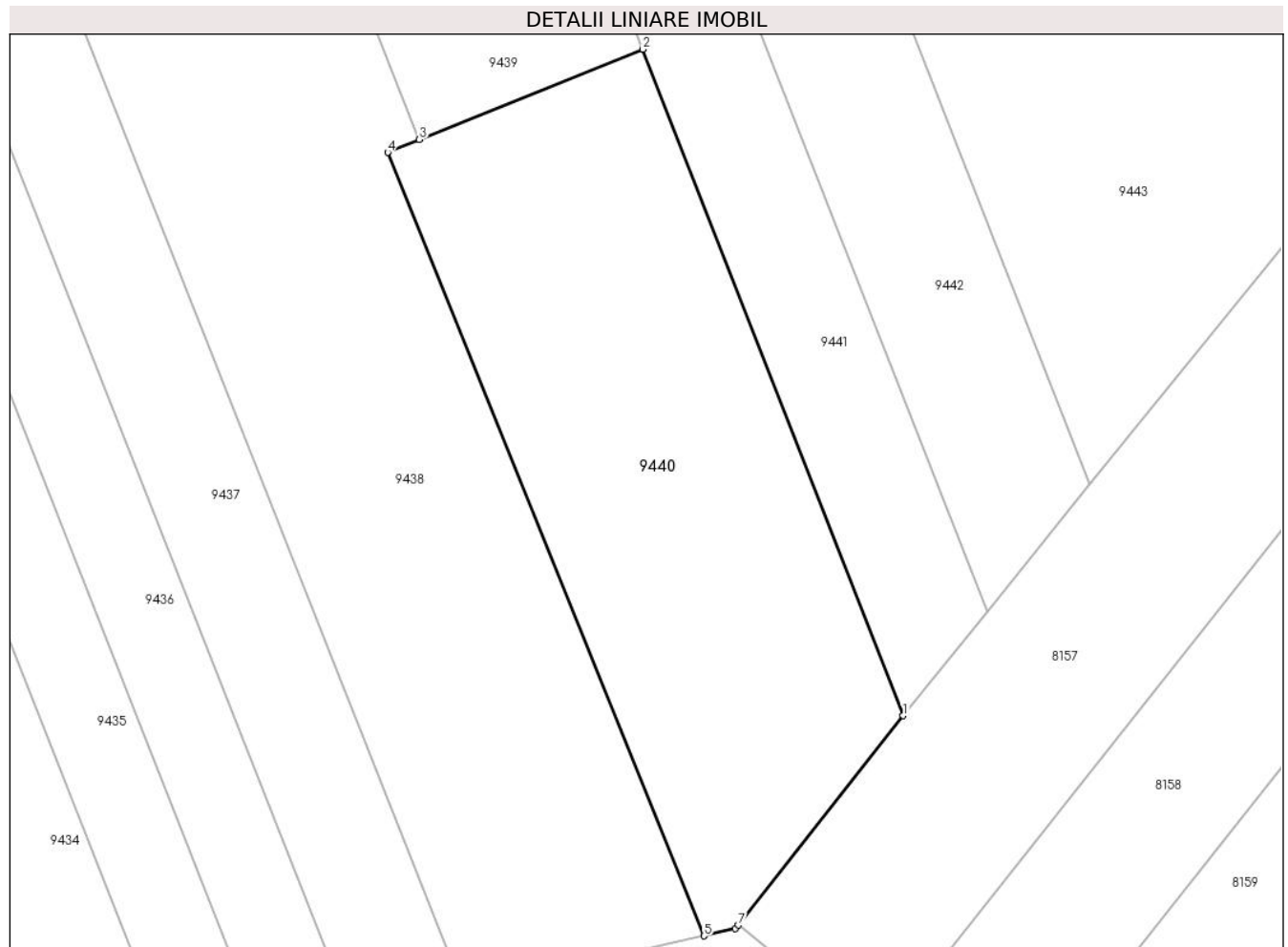
| Inscrieri privind dezmembramintele dreptului de proprietate, drepturi reale de garanție și sarcini | Referințe |
|--|-----------|
| NU SUNT  |           |

## Anexa Nr. 1 La Partea I

## Teren

| Nr cadastral | Suprafața (mp)* | Observații / Referințe |
|--------------|-----------------|------------------------|
|              | 1.400           |                        |

\* Suprafața este determinată în planul de proiecție Stereo 70.



## Date referitoare la teren

| Crt | Categorie folosință | Intravilan | Suprafața (mp) | Tarla | Parcelă | Nr. topo | Observații / Referințe |
|-----|---------------------|------------|----------------|-------|---------|----------|------------------------|
| 1   | arabil              | NU         | 1.400          | 23    | 432     | -        |                        |

## Lungime Segmente

1) Valorile lungimilor segmentelor sunt obținute din proiecție în plan.

| Punct început | X / Y                      | Punct sfârșit | X / Y                      | Lungime segment (** (m) |
|---------------|----------------------------|---------------|----------------------------|-------------------------|
| 1             | 583.464,321<br>672.888,396 | 2             | 583.443,243<br>672.942,274 | 57.854                  |
| 2             | 583.443,243<br>672.942,274 | 3             | 583.425,173<br>672.934,971 | 19.49                   |
| 3             | 583.425,173<br>672.934,971 | 4             | 583.422,608<br>672.933,934 | 2.767                   |
| 4             | 583.422,608<br>672.933,934 | 5             | 583.448,203<br>672.870,599 | 68.311                  |
| 5             | 583.448,203<br>672.870,599 | 6             | 583.450,75<br>672.871,173  | 2.611                   |

| Punct început | X / Y                      | Punct sfârșit | X / Y                      | Lungime segment (** (m) |
|---------------|----------------------------|---------------|----------------------------|-------------------------|
| 6             | 583.450,75<br>672.871,173  | 7             | 583.450,981<br>672.871,466 | 0.373                   |
| 7             | 583.450,981<br>672.871,466 | 1             | 583.464,321<br>672.888,396 | 21.554                  |

\*\* Lungimile segmentelor sunt determinate în planul de proiecție Stereo 70 și sunt rotunjite la 1 milimetru.

\*\*\* Distanța dintre puncte este formată din segmente cumulate ce sunt mai mici decât valoarea 1 milimetru.



**DATE DESPRE IMOBILUL NR. 9441**

Oficiul de Cadastru și Publicitate Imobiliară SUCEAVA  
Biroul de Cadastru și Publicitate Imobiliară Gura Humorului

**A. Partea I. Descrierea imobilului**

TEREN Necunoscut

Adresa: Loc. Dragoiesti, Str La Fantana, Nr. f.n., Jud. Suceava

| Nr. Crt | Nr cadastral Nr. topografic | Suprafața* (mp) | Observații / Referințe                  |
|---------|-----------------------------|-----------------|---|
| A1      |                             | 2.471           | Sector cadastral:11 Teren neimprejmuit; |

**B. Partea II. Proprietari și acte**

| Inscrieri privitoare la dreptul de proprietate și alte drepturi reale |  | Referințe |
|---|--|-----------|
| <b>9441 / 14/03/2022</b>  |  |           |
| Act Normativ nr. 7, din 13/03/1996 emis de PARLAMENTUL ROMANIEI;      |  |           |
| B1  | Inscrierea provizorie, drept de PROPRIETATE, dobandit prin Lege, cota actuala 1/1, cota initiala 1/1 | A1        |
| 1) COMUNA DRAGOIESTI, CIF:4441190, PROPRIETAR NEIDENTIFICAT           |  |           |

**C. Partea III. SARCINI .**

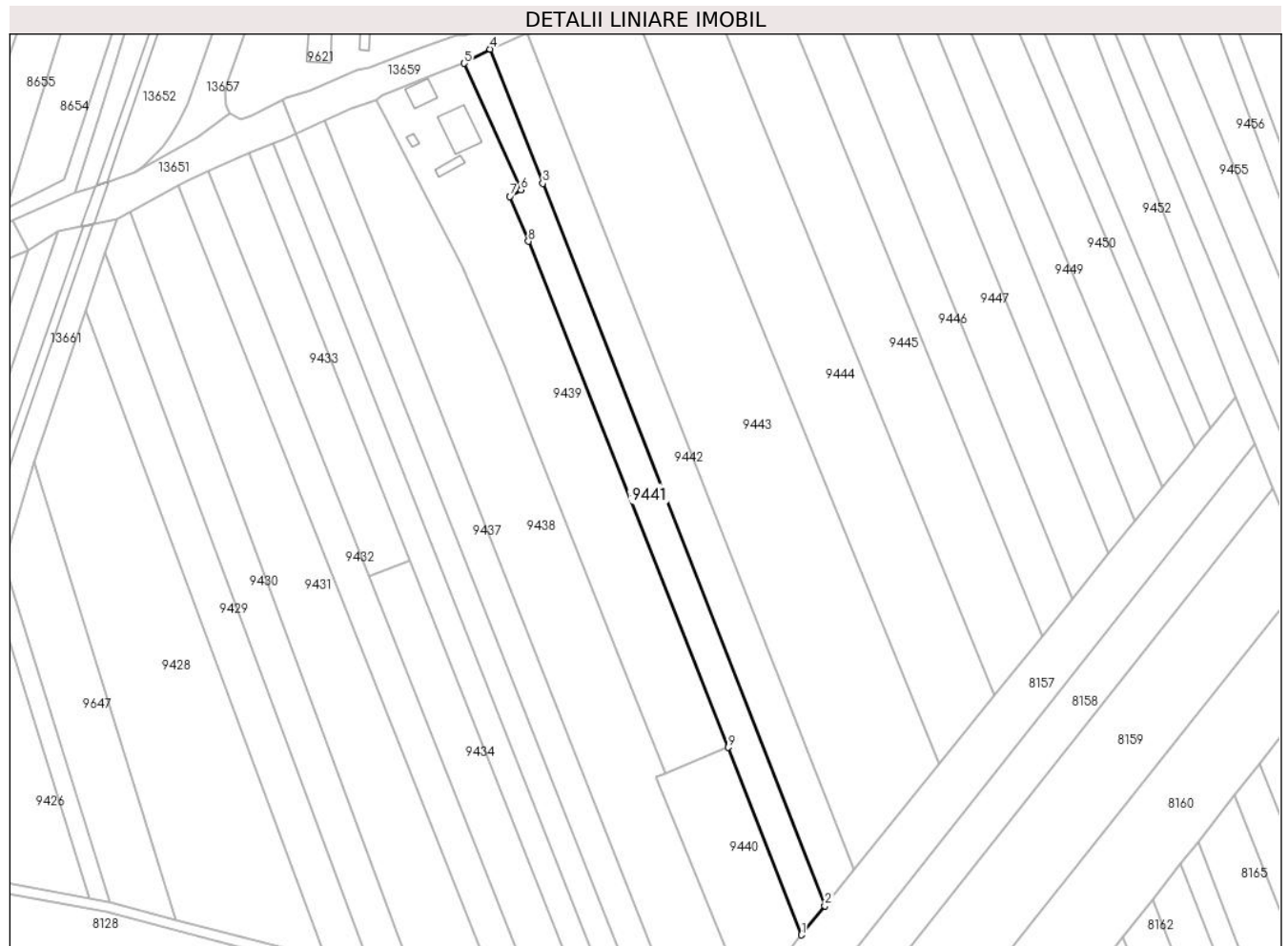
| Inscrieri privind dezmembramintele dreptului de proprietate, drepturi reale de garanție și sarcini | Referințe |
|--|-----------|
| NU SUNT  |           |

## Anexa Nr. 1 La Partea I

## Teren

| Nr cadastral | Suprafața (mp)* | Observații / Referințe |
|--------------|-----------------|------------------------|
|              | 2.471           |                        |

\* Suprafața este determinată în planul de proiecție Stereo 70.



## Date referitoare la teren

| Crt | Categorie folosință | Intravilan | Suprafața (mp) | Tarla | Parcelă | Nr. topo | Observații / Referințe |
|-----|---------------------|------------|----------------|-------|---------|----------|------------------------|
| 1   | arabil              | DA         | 308            | -     | -       | -        |                        |
| 2   | arabil              | NU         | 2.163          | 23    | 432     | -        |                        |

## Lungime Segmente

1) Valorile lungimilor segmentelor sunt obținute din proiecție în plan.

| Punct început | X / Y                      | Punct sfârșit | X / Y                      | Lungime segment (** (m) |
|---------------|----------------------------|---------------|----------------------------|-------------------------|
| 1             | 583.464,321<br>672.888,396 | 2             | 583.471,102<br>672.896,785 | 10.787                  |
| 2             | 583.471,102<br>672.896,785 | 3             | 583.389,92<br>673.104,305  | 222.834                 |
| 3             | 583.389,92<br>673.104,305  | 4             | 583.374,834<br>673.142,868 | 41.409                  |
| 4             | 583.374,834<br>673.142,868 | 5             | 583.367,31<br>673.138,83   | 8.539                   |

| Punct început | X / Y                      | Punct sfârșit | X / Y                      | Lungime segment (** (m) |
|---------------|----------------------------|---------------|----------------------------|-------------------------|
| 5             | 583.367,31<br>673.138,83   | 6             | 583.383,66<br>673.102,48   | 39.858                  |
| 6             | 583.383,66<br>673.102,48   | 7             | 583.380,51<br>673.100,53   | 3.705                   |
| 7             | 583.380,51<br>673.100,53   | 8             | 583.385,79<br>673.087,69   | 13.883                  |
| 8             | 583.385,79<br>673.087,69   | 9             | 583.443,243<br>672.942,274 | 156.354                 |
| 9             | 583.443,243<br>672.942,274 | 1             | 583.464,321<br>672.888,396 | 57.854                  |

\*\* Lungimile segmentelor sunt determinate în planul de proiecție Stereo 70 și sunt rotunjite la 1 milimetru.

\*\*\* Distanța dintre puncte este formată din segmente cumulate ce sunt mai mici decât valoarea 1 milimetru.





**DATE DESPRE IMOBILUL NR. 9442**

Oficiul de Cadastru și Publicitate Imobiliară SUCEAVA  
Biroul de Cadastru și Publicitate Imobiliară Gura Humorului

**A. Partea I. Descrierea imobilului**

TEREN Necunoscut

Adresa: Loc. Dragoiesti, Str La Fantana, Nr. f.n., Jud. Suceava

| Nr. Crt | Nr cadastral Nr. topografic | Suprafața* (mp) | Observații / Referințe                 |
|---------|-----------------------------|-----------------|--|
| A1      |                             | 3.000           | Sector cadastral:11 Teren neimprejmit; |

**B. Partea II. Proprietari și acte**

| Inscrieri privitoare la dreptul de proprietate și alte drepturi reale          |  | Referințe |
|--|--|-----------|
| <b>9442 / 14/03/2022</b>   |  |           |
| Act Normativ nr. 7, din 13/03/1996 emis de PARLAMENTUL ROMANIEI;               |  |           |
| B1   | Intabulare, drept de PROPRIETATE, dobandit prin Lege, cota actuala 1/1, cota initiala 1/1<br>1) <b>NEIDENTIFICAT NEIDENTIFICAT</b> | A1        |
| Act Administrativ nr. 910, din 18/02/2022 emis de PRIMARIA COMUNEI DRAGOIESTI; |  |           |
| B2   | Se noteaza posesia factica in favoarea lui<br>1) <b>BONDAR VASILE</b>  | A1        |

**C. Partea III. SARCINI .**

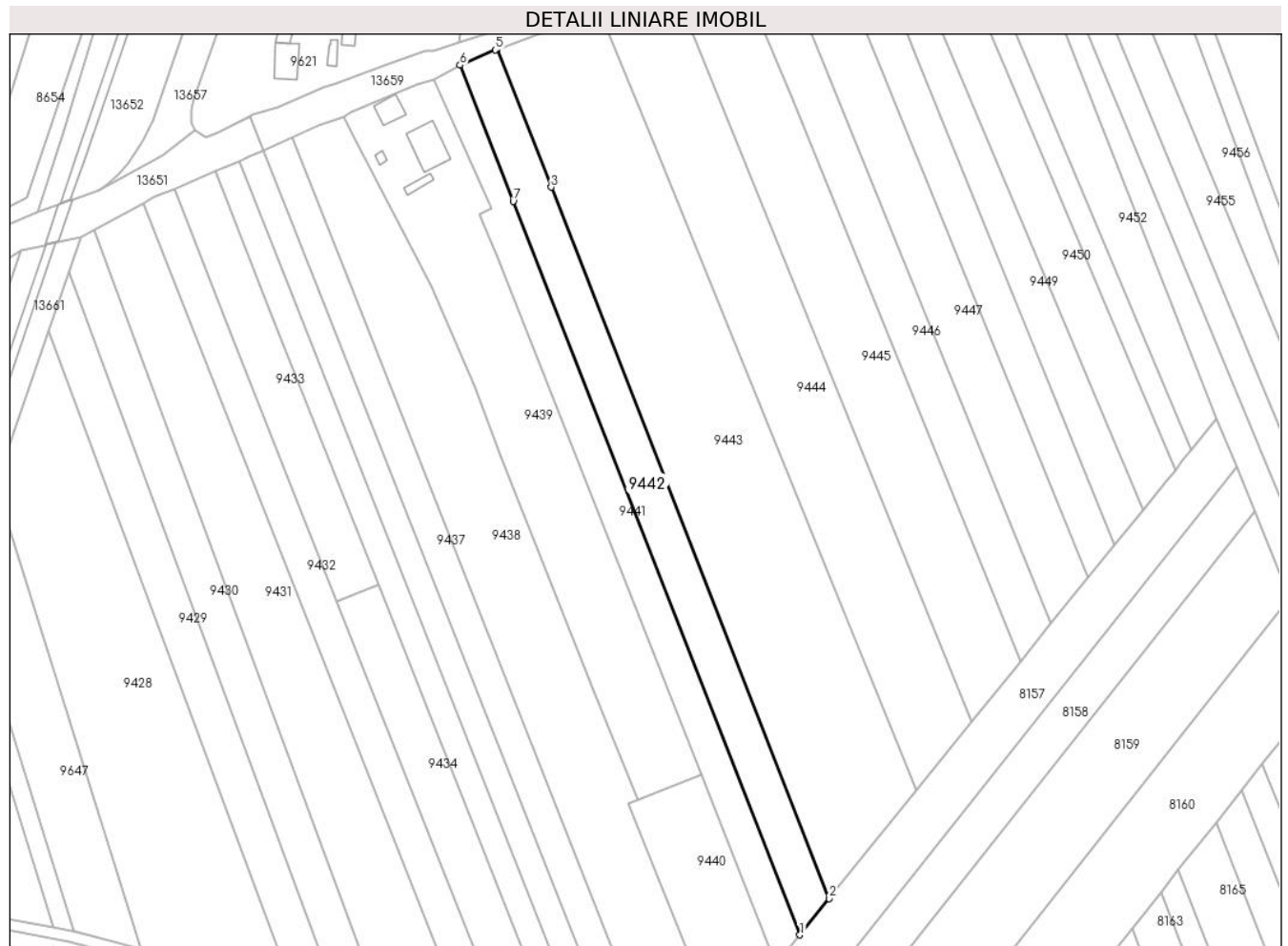
| Inscrieri privind dezmembramintele dreptului de proprietate, drepturi reale de garanție și sarcini | Referințe |
|--|-----------|
| NU SUNT  |           |

## Anexa Nr. 1 La Partea I

## Teren

|              |                 |                        |
|--------------|-----------------|------------------------|
| Nr cadastral | Suprafața (mp)* | Observații / Referințe |
|              | 3.000           |                        |

\* Suprafața este determinată în planul de proiecție Stereo 70.



## Date referitoare la teren

| Crt | Categorie folosință | Intravilan | Suprafața (mp) | Tarla | Parcelă | Nr. topo | Observații / Referințe |
|-----|---------------------|------------|----------------|-------|---------|----------|------------------------|
| 1   | arabil              | DA         | 479            | 23    | 432     | -        |                        |
| 2   | arabil              | NU         | 2.521          | 23    | 432     | -        |                        |

## Lungime Segmente

1) Valorile lungimilor segmentelor sunt obținute din proiecție în plan.

| Punct început | X / Y                      | Punct sfârșit | X / Y                      | Lungime segment (** (m) |
|---------------|----------------------------|---------------|----------------------------|-------------------------|
| 1             | 583.471,102<br>672.896,785 | 2             | 583.479,414<br>672.907,069 | 13.223                  |
| 2             | 583.479,414<br>672.907,069 | 3             | 583.400,677<br>673.108,339 | 216.123                 |
| 3             | 583.400,677<br>673.108,339 | 4             | 583.385,408<br>673.147,37  | 41.911                  |
| 4             | 583.385,408<br>673.147,37  | 5             | 583.384,882<br>673.147,176 | 0.561                   |

| Punct început | X / Y                      | Punct sfârșit | X / Y                      | Lungime segment (** (m) |
|---------------|----------------------------|---------------|----------------------------|-------------------------|
| 5             | 583.384,882<br>673.147,176 | 6             | 583.374,834<br>673.142,868 | 10.933                  |
| 6             | 583.374,834<br>673.142,868 | 7             | 583.389,92<br>673.104,305  | 41.409                  |
| 7             | 583.389,92<br>673.104,305  | 1             | 583.471,102<br>672.896,785 | 222.834                 |

\*\* Lungimile segmentelor sunt determinate în planul de proiecție Stereo 70 și sunt rotunjite la 1 milimetru.

\*\*\* Distanța dintre puncte este formată din segmente cumulate ce sunt mai mici decât valoarea 1 milimetru.



**DATE DESPRE IMOBILUL NR. 9443**

Oficiul de Cadastru și Publicitate Imobiliară SUCEAVA  
Biroul de Cadastru și Publicitate Imobiliară Gura Humorului

**A. Partea I. Descrierea imobilului**

TEREN Necunoscut

Adresa: Loc. Dragoiesti, Str La Fantana, Nr. f.n., Jud. Suceava

| Nr. Crt | Nr cadastral Nr. topografic | Suprafața* (mp) | Observații / Referințe                 |
|---------|-----------------------------|-----------------|--|
| A1      | 31741                       | 8.100           | Sector cadastral:11 Teren neimprejmuț; |

**B. Partea II. Proprietari și acte**

| Inscrieri privitoare la dreptul de proprietate și alte drepturi reale      |   | Referințe |
|--|---|-----------|
| <b>13391 / 02/09/2019</b>  |   |           |
| Act Notarial nr. 208, din 29/08/2019 emis de Pelepco Lacramioara Gabriela; |   |           |
| B2   | Intabulare, drept de PROPRIETATE, dobandit prin Succesiune, cota actuala 1/4, cota initiala 1/4<br>1) <b>NACU VIORICA</b>       | A1        |
| B3   | Intabulare, drept de PROPRIETATE, dobandit prin Succesiune, cota actuala 3/4, cota initiala 3/4<br>1) <b>NACU GH CONSTANTIN</b> | A1        |

**C. Partea III. SARCINI .**

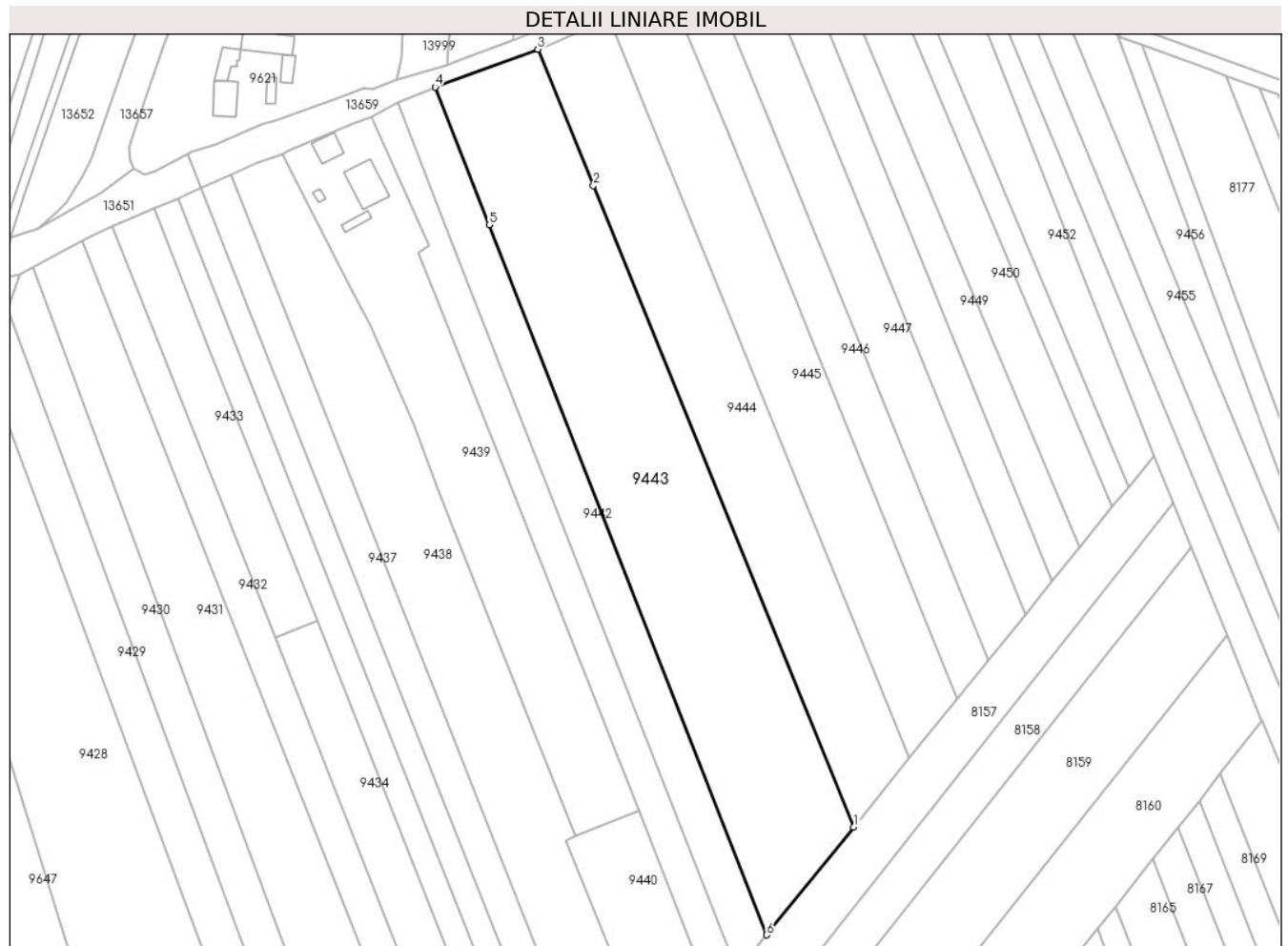
| Inscrieri privind dezmembramintele dreptului de proprietate, drepturi reale de garanție și sarcini | Referințe |
|--|-----------|
| NU SUNT  |           |

## Anexa Nr. 1 La Partea I

## Teren

|              |                 |                        |
|--------------|-----------------|------------------------|
| Nr cadastral | Suprafața (mp)* | Observații / Referințe |
| 31741        | 8.100           |                        |

\* Suprafața este determinată în planul de proiecție Stereo 70.



## Date referitoare la teren

| Crt | Categorie folosință | Intravilan | Suprafața (mp) | Tarla | Parcelă | Nr. topo | Observații / Referințe |
|-----|---------------------|------------|----------------|-------|---------|----------|------------------------|
| 1   | arabil              | DA         | 1.309          | 23    | 432     | -        |                        |
| 2   | arabil              | NU         | 6.791          | 23    | 432     | -        |                        |

## Lungime Segmente

1) Valorile lungimilor segmentelor sunt obținute din proiecție în plan.

| Punct început | X / Y                      | Punct sfârșit | X / Y                      | Lungime segment (** (m) |
|---------------|----------------------------|---------------|----------------------------|-------------------------|
| 1             | 583.504,146<br>672.937,668 | 2             | 583.430,25<br>673.119,428  | 196.207                 |
| 2             | 583.430,25<br>673.119,428  | 3             | 583.414,528<br>673.158,099 | 41.745                  |
| 3             | 583.414,528<br>673.158,099 | 4             | 583.385,408<br>673.147,37  | 31.034                  |
| 4             | 583.385,408<br>673.147,37  | 5             | 583.400,677<br>673.108,339 | 41.911                  |

| Punct început | X / Y                      | Punct sfârșit | X / Y                      | Lungime segment (** (m) |
|---------------|----------------------------|---------------|----------------------------|-------------------------|
| 5             | 583.400,677<br>673.108,339 | 6             | 583.479,414<br>672.907,069 | 216.123                 |
| 6             | 583.479,414<br>672.907,069 | 1             | 583.504,146<br>672.937,668 | 39.344                  |

\*\* Lungimile segmentelor sunt determinate în planul de proiecție Stereo 70 și sunt rotunjite la 1 milimetru.

\*\*\* Distanța dintre puncte este formată din segmente cumulate ce sunt mai mici decât valoarea 1 milimetru.





**DATE DESPRE IMOBILUL NR. 9444**

Oficiul de Cadastru și Publicitate Imobiliară SUCEAVA  
Biroul de Cadastru și Publicitate Imobiliară Gura Humorului

**A. Partea I. Descrierea imobilului**

TEREN Necunoscut

Adresa: Loc. Dragoiesti, Str La Fantana, Nr. f.n., Jud. Suceava

| Nr. Crt | Nr cadastral Nr. topografic | Suprafața* (mp) | Observații / Referințe                 |
|---------|-----------------------------|-----------------|--|
| A1      |                             | 5.100           | Sector cadastral:11 Teren neimprejmit; |

**B. Partea II. Proprietari și acte**

| Inscrieri privitoare la dreptul de proprietate și alte drepturi reale          |  | Referințe |
|--|--|-----------|
| <b>9444 / 14/03/2022</b>   |  |           |
| Act Normativ nr. 7, din 13/03/1996 emis de PARLAMENTUL ROMANIEI;               |  |           |
| B1   | Intabulare, drept de PROPRIETATE, dobandit prin Lege, cota actuala 1/1, cota initiala 1/1<br>1) <b>NEIDENTIFICAT NEIDENTIFICAT</b> | A1        |
| Act Administrativ nr. 911, din 18/02/2022 emis de PRIMARIA COMUNEI DRAGOIESTI; |  |           |
| B2   | Se noteaza posesia factica in favoarea lui<br>1) <b>POPESCU ADRIAN</b>   | A1        |

**C. Partea III. SARCINI .**

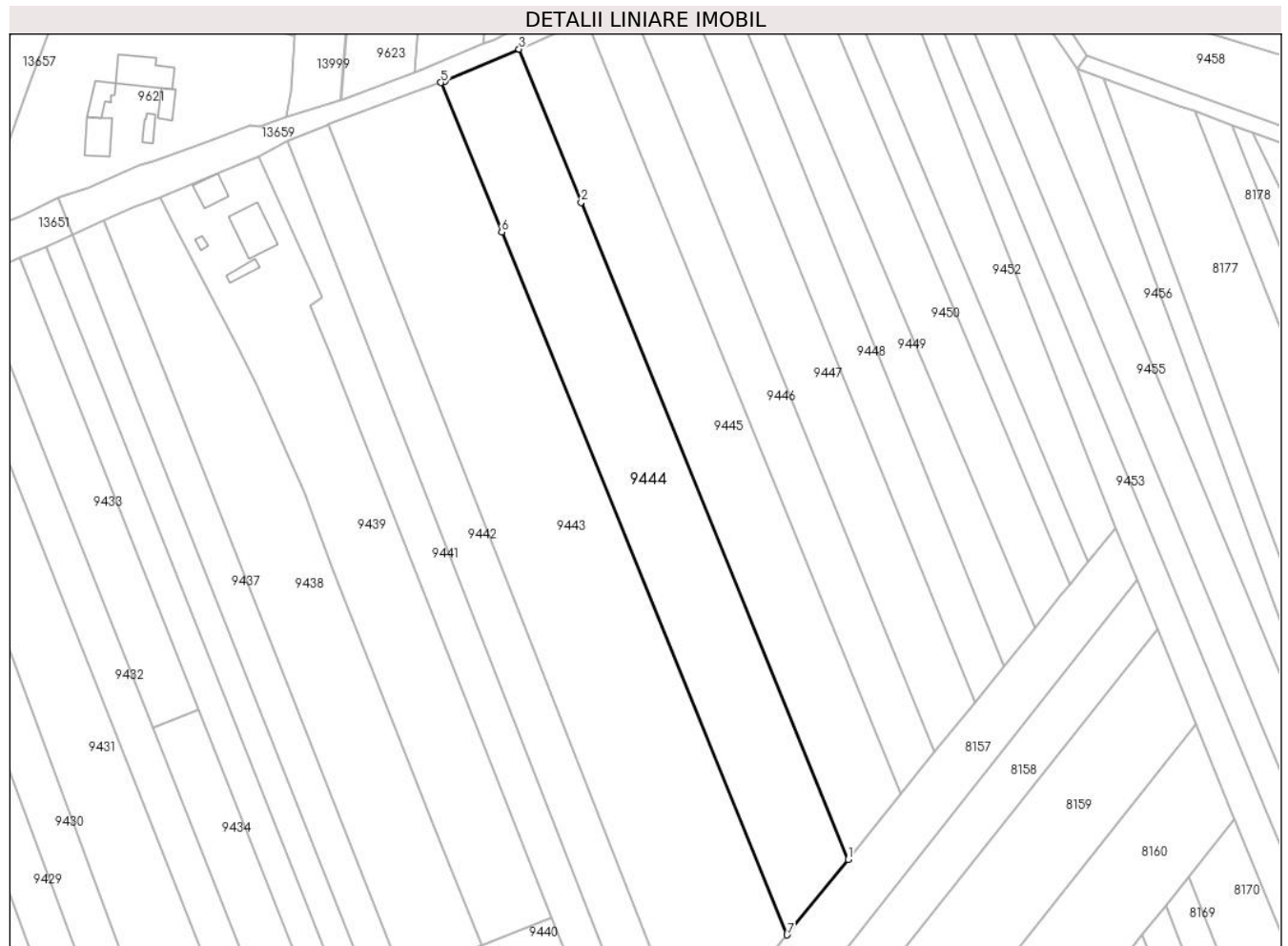
| Inscrieri privind dezmembramintele dreptului de proprietate, drepturi reale de garanție și sarcini | Referințe |
|--|-----------|
| NU SUNT  |           |

## Anexa Nr. 1 La Partea I

## Teren

| Nr cadastral | Suprafața (mp)* | Observații / Referințe |
|--------------|-----------------|------------------------|
|              | 5.100           |                        |

\* Suprafața este determinată în planul de proiecție Stereo 70.



## Date referitoare la teren

| Crt | Categorie folosință | Intravilan | Suprafața (mp) | Tarla | Parcelă | Nr. topo | Observații / Referințe |
|-----|---------------------|------------|----------------|-------|---------|----------|------------------------|
| 1   | arabil              | DA         | 928            | 23    | 432     | -        |                        |
| 2   | arabil              | NU         | 4.172          | 23    | 432     | -        |                        |

## Lungime Segmente

1) Valorile lungimilor segmentelor sunt obținute din proiecție în plan.

| Punct început | X / Y                      | Punct sfârșit | X / Y                      | Lungime segment (** (m)) |
|---------------|----------------------------|---------------|----------------------------|--------------------------|
| 1             | 583.519,931<br>672.957,197 | 2             | 583.450,836<br>673.127,148 | 183.46                   |
| 2             | 583.450,836<br>673.127,148 | 3             | 583.434,736<br>673.166,748 | 42.748                   |
| 3             | 583.434,736<br>673.166,748 | 4             | 583.415,514<br>673.158,462 | 20.932                   |
| 4             | 583.415,514<br>673.158,462 | 5             | 583.414,528<br>673.158,099 | 1.051                    |

| Punct început | X / Y                      | Punct sfârșit | X / Y                      | Lungime segment (** (m) |
|---------------|----------------------------|---------------|----------------------------|-------------------------|
| 5             | 583.414,528<br>673.158,099 | 6             | 583.430,25<br>673.119,428  | 41.745                  |
| 6             | 583.430,25<br>673.119,428  | 7             | 583.504,146<br>672.937,668 | 196.207                 |
| 7             | 583.504,146<br>672.937,668 | 1             | 583.519,931<br>672.957,197 | 25.111                  |

\*\* Lungimile segmentelor sunt determinate în planul de proiecție Stereo 70 și sunt rotunjite la 1 milimetru.

\*\*\* Distanța dintre puncte este formată din segmente cumulate ce sunt mai mici decât valoarea 1 milimetru.



**DATE DESPRE IMOBILUL NR. 9445**

Oficiul de Cadastru și Publicitate Imobiliară SUCEAVA  
Biroul de Cadastru și Publicitate Imobiliară Gura Humorului

**A. Partea I. Descrierea imobilului**

TEREN Necunoscut

Adresa: Loc. Dragoiesti, Str La Fantana, Nr. f.n., Jud. Suceava

| Nr. Crt | Nr cadastral Nr. topografic | Suprafața* (mp) | Observații / Referințe                 |
|---------|-----------------------------|-----------------|--|
| A1      |                             | 4.200           | Sector cadastral:11 Teren neimprejmit; |

**B. Partea II. Proprietari și acte**

| Inscrieri privitoare la dreptul de proprietate și alte drepturi reale          |   | Referințe |
|--|---|-----------|
| <b>9445 / 14/03/2022</b>   |   |           |
| Act Normativ nr. 7, din 13/03/1996 emis de PARLAMENTUL ROMANIEI;               |   |           |
| B1   | Intabulare, drept de PROPRIETATE, dobandit prin Lege, cota actuala 1/1, cota initiala 1/1<br>1) NEIDENTIFICAT NEIDENTIFICAT | A1        |
| Act Administrativ nr. 912, din 18/02/2022 emis de PRIMARIA COMUNEI DRAGOIESTI; |   |           |
| B2   | Se noteaza posesia factica in favoarea lui<br>1) RUSU TRAIAN  | A1        |

**C. Partea III. SARCINI .**

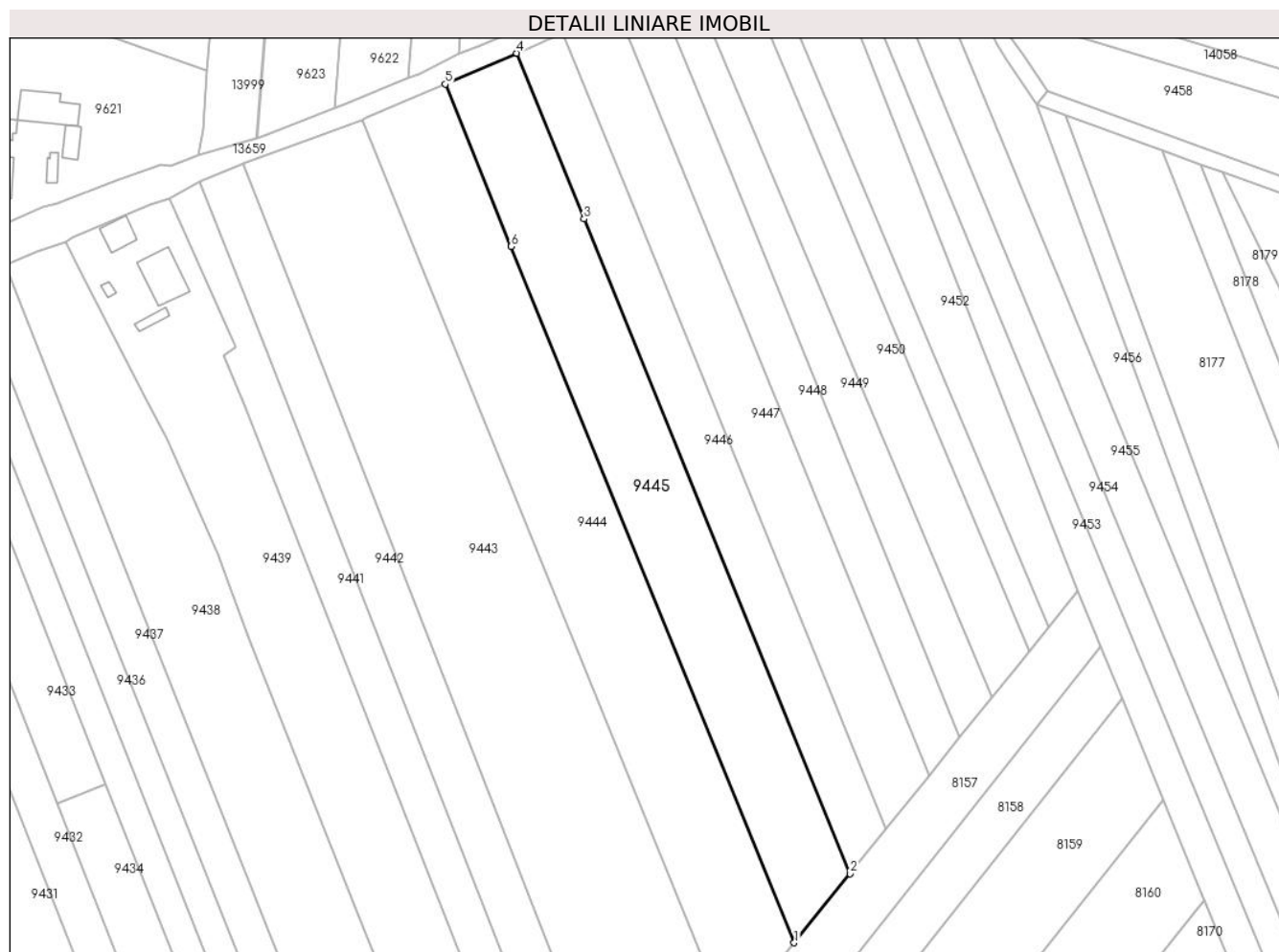
| Inscrieri privind dezmembramintele dreptului de proprietate, drepturi reale de garanție și sarcini | Referințe |
|--|-----------|
| NU SUNT  |           |

## Anexa Nr. 1 La Partea I

## Teren

|              |                 |                        |
|--------------|-----------------|------------------------|
| Nr cadastral | Suprafața (mp)* | Observații / Referințe |
|              | 4.200           |                        |

\* Suprafața este determinată în planul de proiecție Stereo 70.



## Date referitoare la teren

| Crt | Categorie folosință | Intravilan | Suprafața (mp) | Tarla | Parcelă | Nr. topo | Observații / Referințe |
|-----|---------------------|------------|----------------|-------|---------|----------|------------------------|
| 1   | arabil              | DA         | 821            | 23    | 432     | -        |                        |
| 2   | arabil              | NU         | 3.379          | 23    | 432     | -        |                        |

## Lungime Segmente

1) Valorile lungimilor segmentelor sunt obținute din proiecție în plan.

| Punct început | X / Y                      | Punct sfârșit | X / Y                      | Lungime segment (** (m) |
|---------------|----------------------------|---------------|----------------------------|-------------------------|
| 1             | 583.519,931<br>672.957,197 | 2             | 583.533,571<br>672.974,072 | 21.698                  |
| 2             | 583.533,571<br>672.974,072 | 3             | 583.468,624<br>673.133,819 | 172.445                 |
| 3             | 583.468,624<br>673.133,819 | 4             | 583.452,18<br>673.174,267  | 43.663                  |
| 4             | 583.452,18<br>673.174,267  | 5             | 583.434,736<br>673.166,748 | 18.995                  |

| Punct început | X / Y                      | Punct sfârșit | X / Y                      | Lungime segment (** (m) |
|---------------|----------------------------|---------------|----------------------------|-------------------------|
| 5             | 583.434,736<br>673.166,748 | 6             | 583.450,836<br>673.127,148 | 42.748                  |
| 6             | 583.450,836<br>673.127,148 | 1             | 583.519,931<br>672.957,197 | 183.46                  |

\*\* Lungimile segmentelor sunt determinate în planul de proiecție Stereo 70 și sunt rotunjite la 1 milimetru.

\*\*\* Distanța dintre puncte este formată din segmente cumulate ce sunt mai mici decât valoarea 1 milimetru.





**DATE DESPRE IMOBILUL NR. 9446**

Oficiul de Cadastru și Publicitate Imobiliară SUCEAVA  
Biroul de Cadastru și Publicitate Imobiliară Gura Humorului

**A. Partea I. Descrierea imobilului**

TEREN Necunoscut

Adresa: Loc. Dragoiesti, Str La Fantana, Nr. f.n., Jud. Suceava

| Nr. Crt | Nr cadastral Nr. topografic | Suprafața* (mp) | Observații / Referințe                 |
|---------|-----------------------------|-----------------|--|
| A1      |                             | 2.600           | Sector cadastral:11 Teren neimprejmut; |

**B. Partea II. Proprietari și acte**

| Inscrieri privitoare la dreptul de proprietate și alte drepturi reale          |  | Referințe |
|--|--|-----------|
| <b>9446 / 14/03/2022</b>   |  |           |
| Act Normativ nr. 7, din 13/03/1996 emis de PARLAMENTUL ROMANIEI;               |  |           |
| B1   | Intabulare, drept de PROPRIETATE, dobandit prin Lege, cota actuala 1/1, cota initiala 1/1<br>1) <b>NEIDENTIFICAT NEIDENTIFICAT</b> | A1        |
| Act Administrativ nr. 913, din 18/02/2022 emis de PRIMARIA COMUNEI DRAGOIESTI; |  |           |
| B2   | Se noteaza posesia factica in favoarea lui<br>1) <b>BONDAR GHEORGHE</b>  | A1        |

**C. Partea III. SARCINI .**

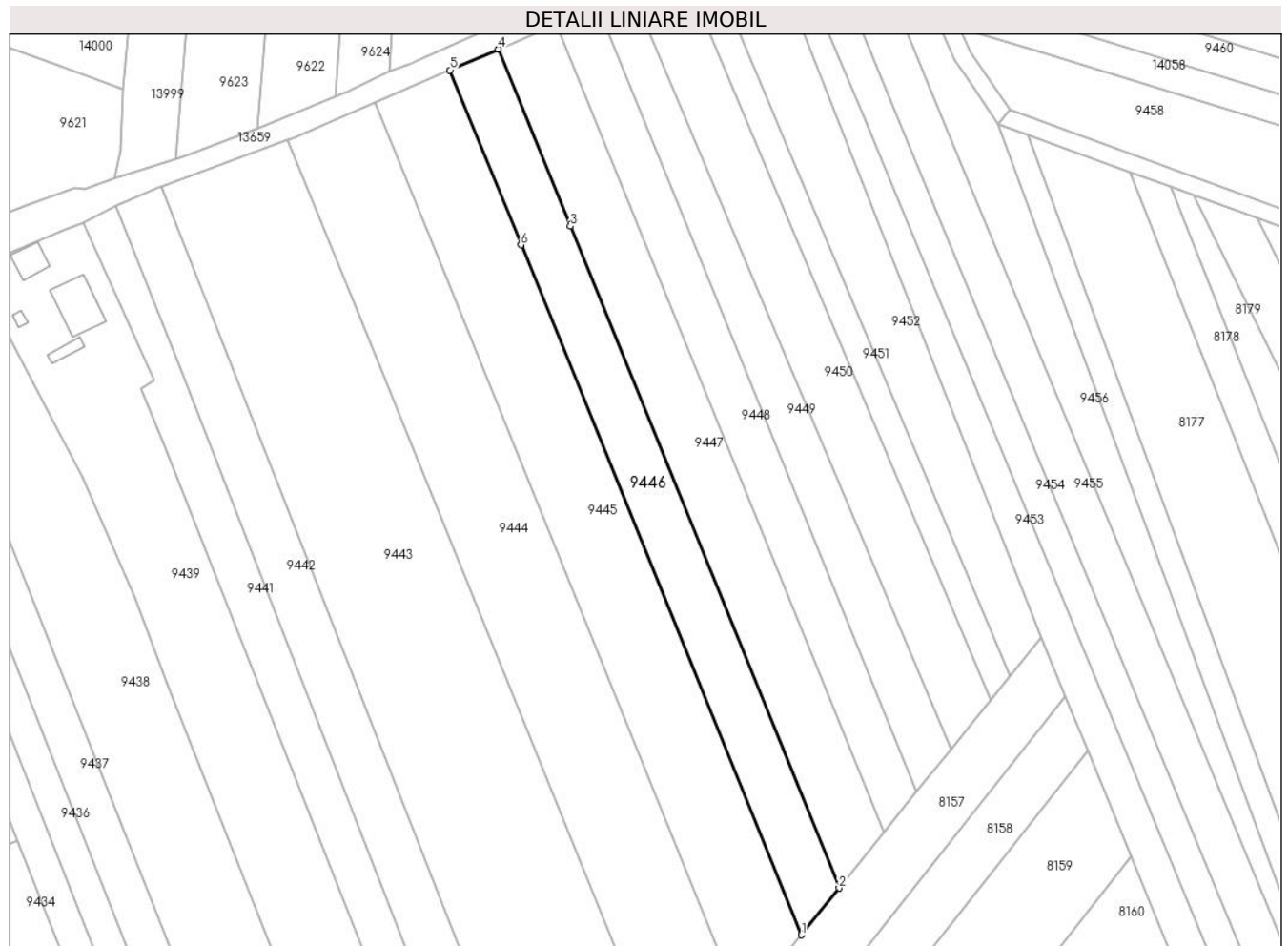
| Inscrieri privind dezmembramintele dreptului de proprietate, drepturi reale de garanție și sarcini | Referințe |
|--|-----------|
| NU SUNT  |           |

## Anexa Nr. 1 La Partea I

## Teren

|              |                 |                        |
|--------------|-----------------|------------------------|
| Nr cadastral | Suprafața (mp)* | Observații / Referințe |
|              | 2.600           |                        |

\* Suprafața este determinată în planul de proiecție Stereo 70.



## Date referitoare la teren

| Crt | Categorie folosință | Intravilan | Suprafața (mp) | Tarla | Parcelă | Nr. topo | Observații / Referințe |
|-----|---------------------|------------|----------------|-------|---------|----------|------------------------|
| 1   | arabil              | DA         | 537            | 23    | 432     | -        |                        |
| 2   | arabil              | NU         | 2.063          | 23    | 432     | -        |                        |

## Lungime Segmente

1) Valorile lungimilor segmentelor sunt obținute din proiecție în plan.

| Punct început | X / Y                      | Punct sfârșit | X / Y                      | Lungime segment (** (m) |
|---------------|----------------------------|---------------|----------------------------|-------------------------|
| 1             | 583.533,571<br>672.974,072 | 2             | 583.542,344<br>672.984,925 | 13.955                  |
| 2             | 583.542,344<br>672.984,925 | 3             | 583.480,065<br>673.138,109 | 165.36                  |
| 3             | 583.480,065<br>673.138,109 | 4             | 583.463,399<br>673.179,103 | 44.252                  |
| 4             | 583.463,399<br>673.179,103 | 5             | 583.452,18<br>673.174,267  | 12.217                  |

| Punct început | X / Y                      | Punct sfârșit | X / Y                      | Lungime segment (** (m) |
|---------------|----------------------------|---------------|----------------------------|-------------------------|
| 5             | 583.452,18<br>673.174,267  | 6             | 583.468,624<br>673.133,819 | 43.663                  |
| 6             | 583.468,624<br>673.133,819 | 1             | 583.533,571<br>672.974,072 | 172.445                 |

\*\* Lungimile segmentelor sunt determinate în planul de proiecție Stereo 70 și sunt rotunjite la 1 milimetru.

\*\*\* Distanța dintre puncte este formată din segmente cumulate ce sunt mai mici decât valoarea 1 milimetru.



**DATE DESPRE IMOBILUL NR. 9447**

Oficiul de Cadastru și Publicitate Imobiliară SUCEAVA  
Biroul de Cadastru și Publicitate Imobiliară Gura Humorului

**A. Partea I. Descrierea imobilului**

TEREN Necunoscut

Adresa: Loc. Dragoiesti, Str La Fantana, Nr. f.n., Jud. Suceava

| Nr. Crt | Nr cadastral Nr. topografic | Suprafața* (mp) | Observații / Referințe                 |
|---------|-----------------------------|-----------------|--|
| A1      |                             | 3.000           | Sector cadastral:11 Teren neimprejmut; |

**B. Partea II. Proprietari și acte**

| Inscrieri privitoare la dreptul de proprietate și alte drepturi reale          |  | Referințe |
|--|--|-----------|
| <b>9447 / 14/03/2022</b>   |  |           |
| Act Normativ nr. 7, din 13/03/1996 emis de PARLAMENTUL ROMANIEI;               |  |           |
| B1   | Intabulare, drept de PROPRIETATE, dobandit prin Lege, cota actuala 1/1, cota initiala 1/1<br>1) <b>NEIDENTIFICAT NEIDENTIFICAT</b> | A1        |
| Act Administrativ nr. 914, din 18/02/2022 emis de PRIMARIA COMUNEI DRAGOIESTI; |  |           |
| B2   | Se noteaza posesia factica in favoarea lui<br>1) <b>ONUT CONSTANTIN</b>  | A1        |

**C. Partea III. SARCINI .**

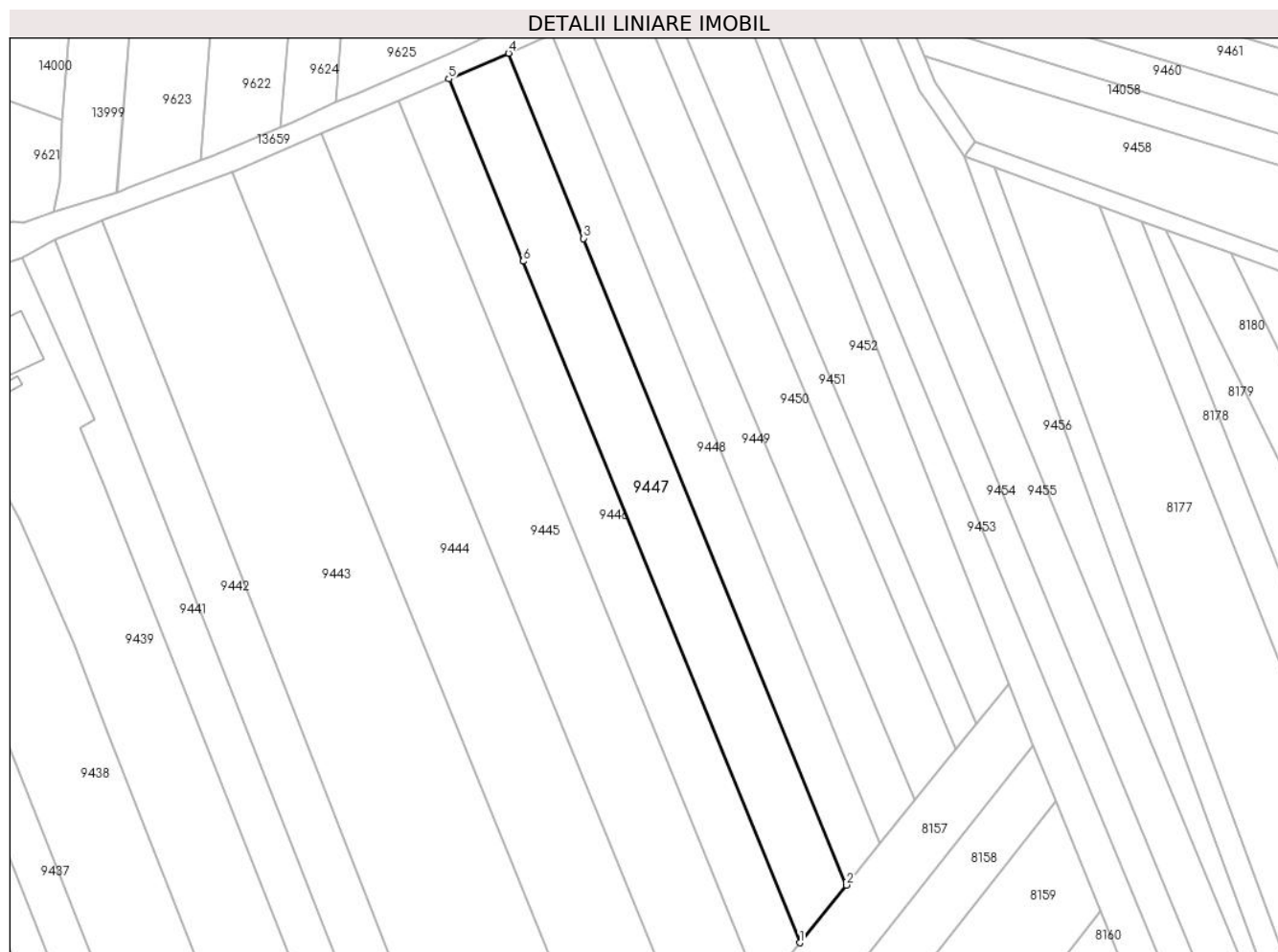
| Inscrieri privind dezmembramintele dreptului de proprietate, drepturi reale de garanție și sarcini | Referințe |
|--|-----------|
| NU SUNT  |           |

## Anexa Nr. 1 La Partea I

## Teren

|              |                 |                        |
|--------------|-----------------|------------------------|
| Nr cadastral | Suprafața (mp)* | Observații / Referințe |
|              | 3.000           |                        |

\* Suprafața este determinată în planul de proiecție Stereo 70.



## Date referitoare la teren

| Crt | Categorie folosință | Intravilan | Suprafața (mp) | Tarla | Parcelă | Nr. topo | Observații / Referințe |
|-----|---------------------|------------|----------------|-------|---------|----------|------------------------|
| 1   | arabil              | DA         | 650            | 23    | 432     | -        |                        |
| 2   | arabil              | NU         | 2.350          | 23    | 432     | -        |                        |

## Lungime Segmente

1) Valorile lungimilor segmentelor sunt obținute din proiecție în plan.

| Punct început | X / Y                      | Punct sfârșit | X / Y                      | Lungime segment (** (m) |
|---------------|----------------------------|---------------|----------------------------|-------------------------|
| 1             | 583.542,344<br>672.984,925 | 2             | 583.552,817<br>672.997,883 | 16.661                  |
| 2             | 583.552,817<br>672.997,883 | 3             | 583.493,724<br>673.143,231 | 156.901                 |
| 3             | 583.493,724<br>673.143,231 | 4             | 583.476,793<br>673.184,876 | 44.955                  |
| 4             | 583.476,793<br>673.184,876 | 5             | 583.463,399<br>673.179,103 | 14.585                  |

| Punct început | X / Y                      | Punct sfârșit | X / Y                      | Lungime segment (** (m) |
|---------------|----------------------------|---------------|----------------------------|-------------------------|
| 5             | 583.463,399<br>673.179,103 | 6             | 583.480,065<br>673.138,109 | 44.252                  |
| 6             | 583.480,065<br>673.138,109 | 1             | 583.542,344<br>672.984,925 | 165.36                  |

\*\* Lungimile segmentelor sunt determinate în planul de proiecție Stereo 70 și sunt rotunjite la 1 milimetru.

\*\*\* Distanța dintre puncte este formată din segmente cumulate ce sunt mai mici decât valoarea 1 milimetru.





**DATE DESPRE IMOBILUL NR. 9448**

Oficiul de Cadastru și Publicitate Imobiliară SUCEAVA  
Biroul de Cadastru și Publicitate Imobiliară Gura Humorului

**A. Partea I. Descrierea imobilului**

TEREN Necunoscut

Adresa: Loc. Dragoiesti, Str La Fantana, Nr. f.n., Jud. Suceava

| Nr. Crt | Nr cadastral Nr. topografic | Suprafața* (mp) | Observații / Referințe                  |
|---------|-----------------------------|-----------------|---|
| A1      |                             | 2.100           | Sector cadastral:11 Teren neimprejmuit; |

**B. Partea II. Proprietari și acte**

| Inscrieri privitoare la dreptul de proprietate și alte drepturi reale |  | Referințe |
|---|--|-----------|
| <b>9448 / 14/03/2022</b>  |  |           |
| Act Normativ nr. 7, din 13/03/1996 emis de PARLAMENTUL ROMANIEI;      |  |           |
| B1  | Inscrierea provizorie, drept de PROPRIETATE, dobandit prin Lege, cota actuala 1/1, cota initiala 1/1 | A1        |
| 1) COMUNA DRAGOIESTI, CIF:4441190, PROPRIETAR NEIDENTIFICAT           |  |           |

**C. Partea III. SARCINI .**

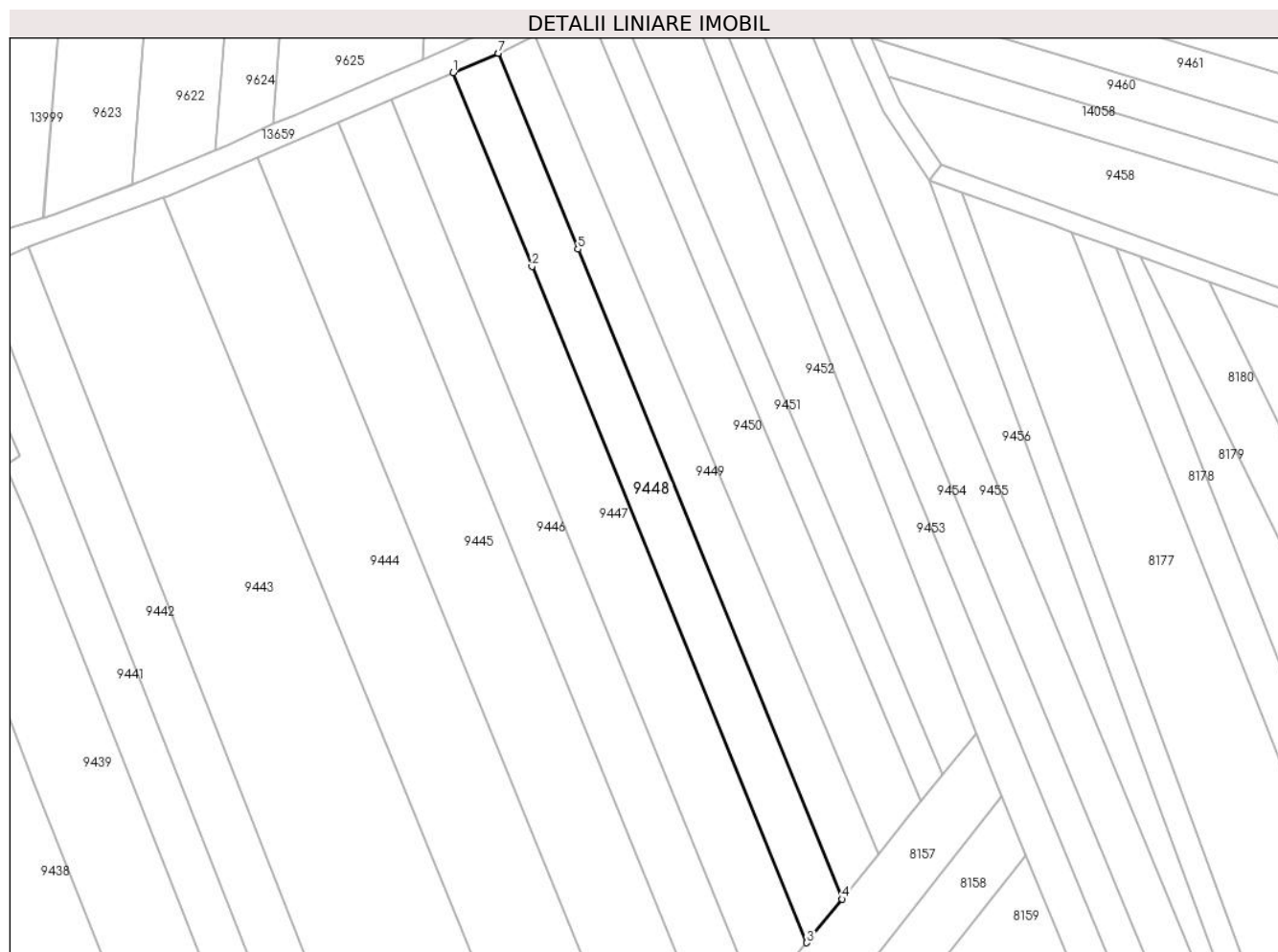
| Inscrieri privind dezmembramintele dreptului de proprietate, drepturi reale de garanție și sarcini | Referințe |
|--|-----------|
| NU SUNT  |           |

## Anexa Nr. 1 La Partea I

## Teren

| Nr cadastral | Suprafața (mp)* | Observații / Referințe |
|--------------|-----------------|------------------------|
|              | 2.100           |                        |

\* Suprafața este determinată în planul de proiecție Stereo 70.



## Date referitoare la teren

| Crt | Categorie folosință | Intravilan | Suprafața (mp) | Tarla | Parcelă | Nr. topo | Observații / Referințe |
|-----|---------------------|------------|----------------|-------|---------|----------|------------------------|
| 1   | arabil              | DA         | 477            | 23    | 432     | -        |                        |
| 2   | arabil              | NU         | 1.623          | 23    | 432     | -        |                        |

## Lungime Segmente

1) Valorile lungimilor segmentelor sunt obținute din proiecție în plan.

| Punct început | X / Y                      | Punct sfârșit | X / Y                      | Lungime segment (** (m) |
|---------------|----------------------------|---------------|----------------------------|-------------------------|
| 1             | 583.476,793<br>673.184,876 | 2             | 583.493,724<br>673.143,231 | 44.955                  |
| 2             | 583.493,724<br>673.143,231 | 3             | 583.552,817<br>672.997,883 | 156.901                 |
| 3             | 583.552,817<br>672.997,883 | 4             | 583.560,394<br>673.007,257 | 12.053                  |
| 4             | 583.560,394<br>673.007,257 | 5             | 583.503,606<br>673.146,937 | 150.783                 |

| Punct început | X / Y                      | Punct sfârșit | X / Y                      | Lungime segment (** (m) |
|---------------|----------------------------|---------------|----------------------------|-------------------------|
| 5             | 583.503,606<br>673.146,937 | 6             | 583.486,483<br>673.189,054 | 45.465                  |
| 6             | 583.486,483<br>673.189,054 | 7             | 583.486,464<br>673.189,045 | 0.021                   |
| 7             | 583.486,464<br>673.189,045 | 1             | 583.476,793<br>673.184,876 | 10.531                  |

\*\* Lungimile segmentelor sunt determinate în planul de proiecție Stereo 70 și sunt rotunjite la 1 milimetru.

\*\*\* Distanța dintre puncte este formată din segmente cumulate ce sunt mai mici decât valoarea 1 milimetru.



**DATE DESPRE IMOBILUL NR. 9449**

Oficiul de Cadastru și Publicitate Imobiliară SUCEAVA  
Biroul de Cadastru și Publicitate Imobiliară Gura Humorului

**A. Partea I. Descrierea imobilului**

TEREN Necunoscut

Adresa: Loc. Dragoiesti, Str La Fantana, Nr. f.n., Jud. Suceava

| Nr. Crt | Nr cadastral Nr. topografic | Suprafața* (mp) | Observații / Referințe                  |
|---------|-----------------------------|-----------------|---|
| A1      | 31597                       | 1.900           | Sector cadastral:11 Teren neimprejmuit; |

**B. Partea II. Proprietari și acte**

| Inscrieri privitoare la dreptul de proprietate și alte drepturi reale               | Referințe   |
|---|---|
| <b>7635 / 03/07/2018</b>  |   |
| Hotarare Judecatoreasca nr. 338, din 03/03/2011 emis de Judecatoria Gura Humorului; |   |
| B2  | Intabulare, drept de PROPRIETATE, dobandit prin Hotarare Judecatoreasca, cota actuala 1/1, cota initiala 1/1<br>1) REBENCIUC PARASCHIVA |
|   | A1  |

**C. Partea III. SARCINI .**

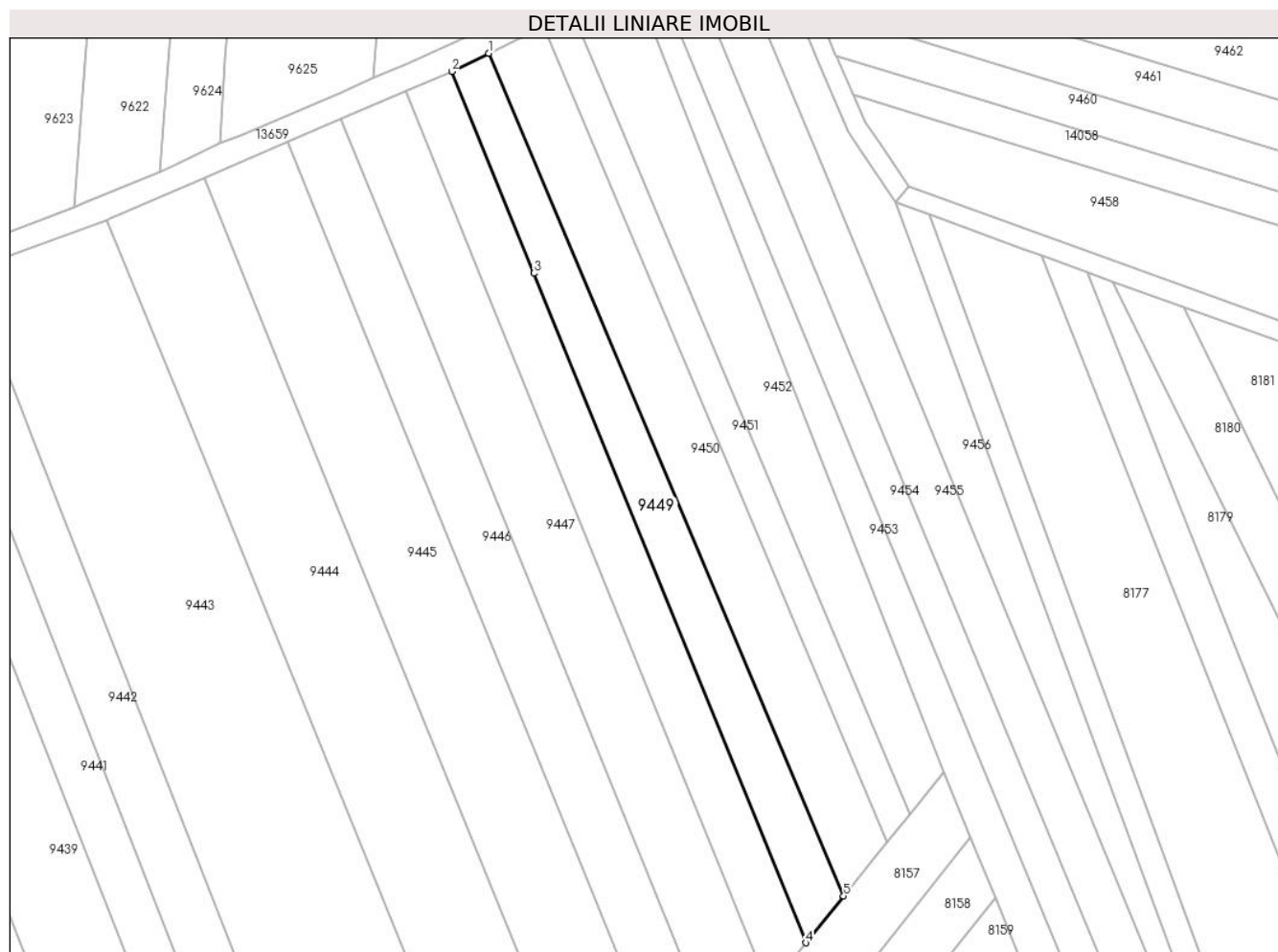
| Inscrieri privind dezmembramintele dreptului de proprietate, drepturi reale de garanție și sarcini | Referințe |
|--|-----------|
| NU SUNT  |           |

## Anexa Nr. 1 La Partea I

## Teren

| Nr cadastral | Suprafața (mp)* | Observații / Referințe |
|--------------|-----------------|------------------------|
| 31597        | 1.900           |                        |

\* Suprafața este determinată în planul de proiecție Stereo 70.



## Date referitoare la teren

| Crt | Categorie folosință | Intravilan | Suprafața (mp) | Tarla | Parcelă | Nr. topo | Observații / Referințe |
|-----|---------------------|------------|----------------|-------|---------|----------|------------------------|
| 1   | arabil              | DA         | 407            | -     | -       | -        |                        |
| 2   | arabil              | NU         | 1.493          | 23    | 432     | -        |                        |

## Lungime Segmente

1) Valorile lungimilor segmentelor sunt obținute din proiecție în plan.

| Punct început | X / Y                      | Punct sfârșit | X / Y                      | Lungime segment (** (m) |
|---------------|----------------------------|---------------|----------------------------|-------------------------|
| 1             | 583.494,211<br>673.192,839 | 2             | 583.486,483<br>673.189,054 | 8.605                   |
| 2             | 583.486,483<br>673.189,054 | 3             | 583.503,606<br>673.146,937 | 45.465                  |
| 3             | 583.503,606<br>673.146,937 | 4             | 583.560,394<br>673.007,257 | 150.783                 |
| 4             | 583.560,394<br>673.007,257 | 5             | 583.568,303<br>673.017,042 | 12.582                  |

| Punct început | X / Y                      | Punct sfârșit | X / Y                      | Lungime segment (** (m) |
|---------------|----------------------------|---------------|----------------------------|-------------------------|
| 5             | 583.568,303<br>673.017,042 | 1             | 583.494,211<br>673.192,839 | 190.773                 |

\*\* Lungimile segmentelor sunt determinate în planul de proiecție Stereo 70 și sunt rotunjite la 1 milimetru.

\*\*\* Distanța dintre puncte este formată din segmente cumulate ce sunt mai mici decât valoarea 1 milimetru.





**DATE DESPRE IMOBILUL NR. 9450**

Oficiul de Cadastru și Publicitate Imobiliară SUCEAVA  
Biroul de Cadastru și Publicitate Imobiliară Gura Humorului

**A. Partea I. Descrierea imobilului**

TEREN Necunoscut

Adresa: Loc. Dragoiesti, Str La Fantana, Nr. f.n., Jud. Suceava

| Nr. Crt | Nr cadastral Nr. topografic | Suprafața* (mp) | Observații / Referințe                  |
|---------|-----------------------------|-----------------|---|
| A1      |                             | 2.400           | Sector cadastral:11 Teren neimprejmuit; |

**B. Partea II. Proprietari și acte**

| Inscrieri privitoare la dreptul de proprietate și alte drepturi reale |  | Referințe |
|---|--|-----------|
| <b>9450 / 14/03/2022</b>  |  |           |
| Act Normativ nr. 7, din 13/03/1996 emis de PARLAMENTUL ROMANIEI;      |  |           |
| B1  | Inscrierea provizorie, drept de PROPRIETATE, dobandit prin Lege, cota actuala 1/1, cota initiala 1/1 | A1        |
| 1) COMUNA DRAGOIESTI, CIF:4441190, PROPRIETAR NEIDENTIFICAT           |  |           |

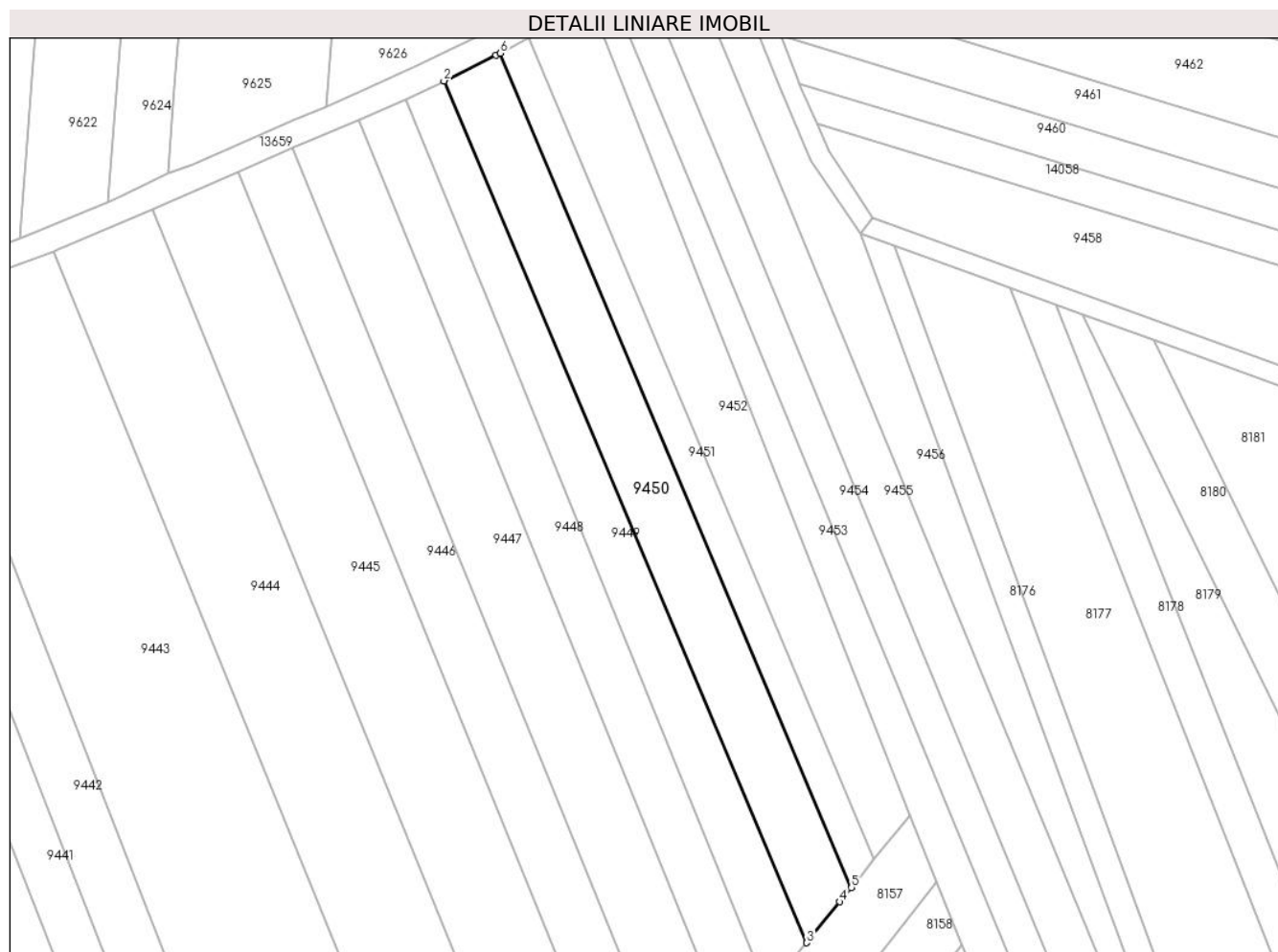
**C. Partea III. SARCINI .**

| Inscrieri privind dezmembramintele dreptului de proprietate, drepturi reale de garanție și sarcini | Referințe |
|--|-----------|
| NU SUNT  |           |

**Anexa Nr. 1 La Partea I****Teren**

|              |                 |                        |
|--------------|-----------------|------------------------|
| Nr cadastral | Suprafața (mp)* | Observații / Referințe |
|              | 2.400           |                        |

\* Suprafața este determinată în planul de proiecție Stereo 70.

**Date referitoare la teren**

| Crt | Categorie folosință | Intravilan | Suprafața (mp) | Tarla | Parcelă | Nr. topo | Observații / Referințe |
|-----|---------------------|------------|----------------|-------|---------|----------|------------------------|
| 1   | arabil              | DA         | 600            | 23    | 432     | -        |                        |
| 2   | arabil              | NU         | 1.800          | 23    | 432     | -        |                        |

**Lungime Segmente**

1) Valorile lungimilor segmentelor sunt obținute din proiecție în plan.

| Punct început | X / Y                      | Punct sfârșit | X / Y                      | Lungime segment (** (m) |
|---------------|----------------------------|---------------|----------------------------|-------------------------|
| 1             | 583.504,846<br>673.198,047 | 2             | 583.494,211<br>673.192,839 | 11.842                  |
| 2             | 583.494,211<br>673.192,839 | 3             | 583.568,303<br>673.017,042 | 190.773                 |
| 3             | 583.568,303<br>673.017,042 | 4             | 583.575,044<br>673.025,382 | 10.724                  |
| 4             | 583.575,044<br>673.025,382 | 5             | 583.577,423<br>673.028,325 | 3.784                   |

| Punct început | X / Y                      | Punct sfârșit | X / Y                      | Lungime segment (** (m) |
|---------------|----------------------------|---------------|----------------------------|-------------------------|
| 5             | 583.577,423<br>673.028,325 | 6             | 583.505,704<br>673.198,491 | 184.662                 |
| 6             | 583.505,704<br>673.198,491 | 1             | 583.504,846<br>673.198,047 | 0.966                   |

\*\* Lungimile segmentelor sunt determinate în planul de proiecție Stereo 70 și sunt rotunjite la 1 milimetru.

\*\*\* Distanța dintre puncte este formată din segmente cumulate ce sunt mai mici decât valoarea 1 milimetru.



**DATE DESPRE IMOBILUL NR. 9451**

Oficiul de Cadastru și Publicitate Imobiliară SUCEAVA  
 Biroul de Cadastru și Publicitate Imobiliară Gura Humorului

**A. Partea I. Descrierea imobilului**

TEREN Necunoscut

Adresa: Loc. Dragoiesti, Str La Fantana, Nr. f.n., Jud. Suceava

| Nr. Crt | Nr cadastral Nr. topografic | Suprafața* (mp) | Observații / Referințe                 |
|---------|-----------------------------|-----------------|--|
| A1      |                             | 1.200           | Sector cadastral:11 Teren neimprejmit; |

**B. Partea II. Proprietari și acte**

| Inscrieri privitoare la dreptul de proprietate și alte drepturi reale          |   | Referințe |
|--|---|-----------|
| <b>9451 / 14/03/2022</b>   |   |           |
| Act Normativ nr. 7, din 13/03/1996 emis de PARLAMENTUL ROMANIEI;               |   |           |
| B1   | Intabulare, drept de PROPRIETATE, dobandit prin Lege, cota actuala 1/1, cota initiala 1/1<br>1) NEIDENTIFICAT NEIDENTIFICAT | A1        |
| Act Administrativ nr. 915, din 18/02/2022 emis de PRIMARIA COMUNEI DRAGOIESTI; |   |           |
| B2   | Se noteaza posesia factica in favoarea lui<br>1) CEPOI ICHIM  | A1        |

**C. Partea III. SARCINI .**

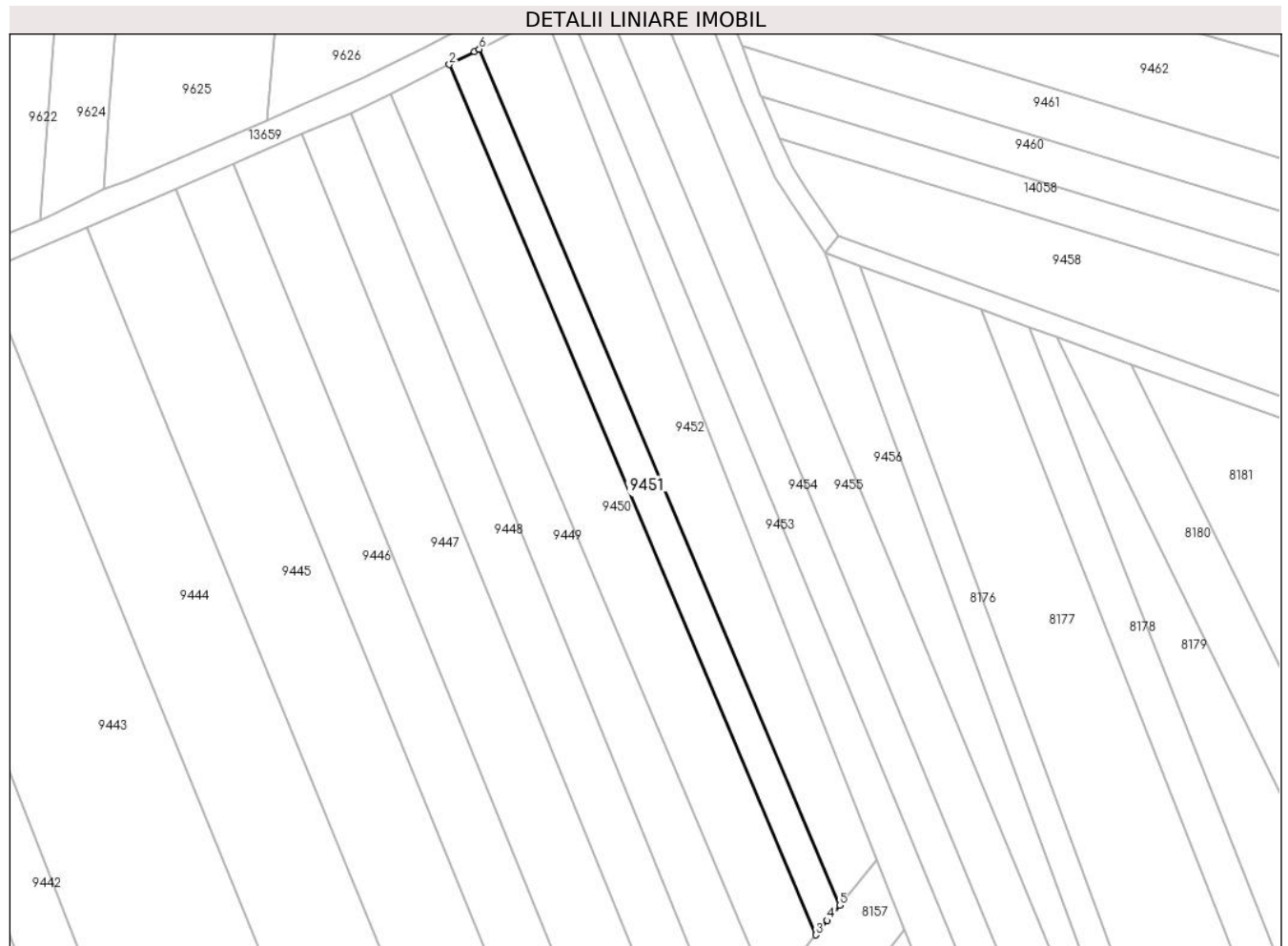
| Inscrieri privind dezmembramintele dreptului de proprietate, drepturi reale de garanție și sarcini | Referințe |
|--|-----------|
| NU SUNT  |           |

## Anexa Nr. 1 La Partea I

## Teren

|              |                 |                        |
|--------------|-----------------|------------------------|
| Nr cadastral | Suprafața (mp)* | Observații / Referințe |
|              | 1.200           |                        |

\* Suprafața este determinată în planul de proiecție Stereo 70.



## Date referitoare la teren

| Crt | Categorie folosință | Intravilan | Suprafața (mp) | Tarla | Parcelă | Nr. topo | Observații / Referințe |
|-----|---------------------|------------|----------------|-------|---------|----------|------------------------|
| 1   | arabil              | DA         | 314            | 23    | 432     | -        |                        |
| 2   | arabil              | NU         | 886            | 23    | 432     | -        |                        |

## Lungime Segmente

1) Valorile lungimilor segmentelor sunt obținute din proiecție în plan.

| Punct început | X / Y                      | Punct sfârșit | X / Y                      | Lungime segment (** (m) |
|---------------|----------------------------|---------------|----------------------------|-------------------------|
| 1             | 583.510,634<br>673.201,043 | 2             | 583.505,704<br>673.198,491 | 5.551                   |
| 2             | 583.505,704<br>673.198,491 | 3             | 583.577,423<br>673.028,325 | 184.662                 |
| 3             | 583.577,423<br>673.028,325 | 4             | 583.579,706<br>673.031,149 | 3.631                   |
| 4             | 583.579,706<br>673.031,149 | 5             | 583.582,096<br>673.034,106 | 3.802                   |

| Punct început | X / Y                      | Punct sfârșit | X / Y                      | Lungime segment (** (m) |
|---------------|----------------------------|---------------|----------------------------|-------------------------|
| 5             | 583.582,096<br>673.034,106 | 6             | 583.511,541<br>673.201,51  | 181.665                 |
| 6             | 583.511,541<br>673.201,51  | 1             | 583.510,634<br>673.201,043 | 1.02                    |

\*\* Lungimile segmentelor sunt determinate în planul de proiecție Stereo 70 și sunt rotunjite la 1 milimetru.

\*\*\* Distanța dintre puncte este formată din segmente cumulate ce sunt mai mici decât valoarea 1 milimetru.





**DATE DESPRE IMOBILUL NR. 9452**

Oficiul de Cadastru și Publicitate Imobiliară SUCEAVA  
Biroul de Cadastru și Publicitate Imobiliară Gura Humorului

**A. Partea I. Descrierea imobilului**

TEREN Necunoscut

Adresa: Loc. Dragoiesti, Str La Fantana, Nr. f.n., Jud. Suceava

| Nr. Crt | Nr cadastral Nr. topografic | Suprafața* (mp) | Observații / Referințe                  |
|---------|-----------------------------|-----------------|---|
| A1      |                             | 2.188           | Sector cadastral:11 Teren neimprejmuit; |

**B. Partea II. Proprietari și acte**

| Inscrieri privitoare la dreptul de proprietate și alte drepturi reale |  | Referințe |
|---|--|-----------|
| <b>9452 / 14/03/2022</b>  |  |           |
| Act Normativ nr. 7, din 13/03/1996 emis de PARLAMENTUL ROMANIEI;      |  |           |
| B1  | Inscrierea provizorie, drept de PROPRIETATE, dobandit prin Lege, cota actuala 1/1, cota initiala 1/1 | A1        |
| 1) COMUNA DRAGOIESTI, CIF:4441190, PROPRIETAR NEIDENTIFICAT           |  |           |

**C. Partea III. SARCINI .**

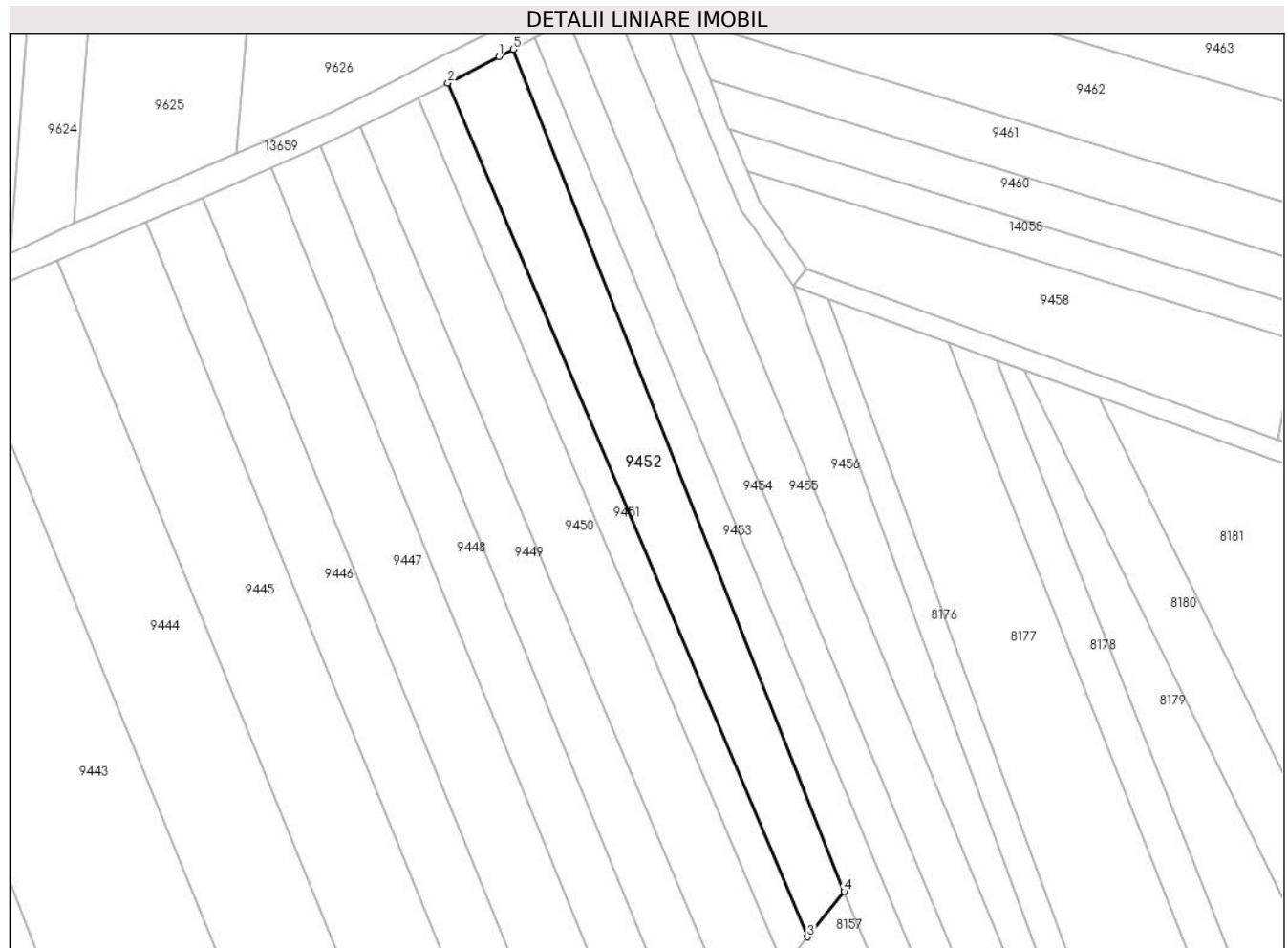
| Inscrieri privind dezmembramintele dreptului de proprietate, drepturi reale de garanție și sarcini | Referințe |
|--|-----------|
| NU SUNT  |           |

## Anexa Nr. 1 La Partea I

## Teren

|              |                 |                        |
|--------------|-----------------|------------------------|
| Nr cadastral | Suprafața (mp)* | Observații / Referințe |
|              | 2.188           |                        |

\* Suprafața este determinată în planul de proiecție Stereo 70.



## Date referitoare la teren

| Crt | Categorie folosință | Intra vilan | Suprafața (mp) | Tarla | Parcelă | Nr. topo | Observații / Referințe |
|-----|---------------------|-------------|----------------|-------|---------|----------|------------------------|
| 1   | arabil              | DA          | 678            | 23    | 432     | -        |                        |
| 2   | arabil              | NU          | 1.510          | 23    | 432     | -        |                        |

## Lungime Segmente

1) Valorile lungimilor segmentelor sunt obținute din proiecție în plan.

| Punct început | X / Y                      | Punct sfârșit | X / Y                      | Lungime segment (** (m) |
|---------------|----------------------------|---------------|----------------------------|-------------------------|
| 1             | 583.521,555<br>673.206,663 | 2             | 583.511,541<br>673.201,51  | 11.262                  |
| 2             | 583.511,541<br>673.201,51  | 3             | 583.582,096<br>673.034,106 | 181.665                 |
| 3             | 583.582,096<br>673.034,106 | 4             | 583.589,26<br>673.042,97   | 11.397                  |
| 4             | 583.589,26<br>673.042,97   | 5             | 583.524,397<br>673.208,121 | 177.432                 |

| Punct început | X / Y                      | Punct sfârșit | X / Y                      | Lungime segment (** (m) |
|---------------|----------------------------|---------------|----------------------------|-------------------------|
| 5             | 583.524,397<br>673.208,121 | 1             | 583.521,555<br>673.206,663 | 3.194                   |

\*\* Lungimile segmentelor sunt determinate în planul de proiecție Stereo 70 și sunt rotunjite la 1 milimetru.

\*\*\* Distanța dintre puncte este formată din segmente cumulate ce sunt mai mici decât valoarea 1 milimetru.



**DATE DESPRE IMOBILUL NR. 9453**

Oficiul de Cadastru și Publicitate Imobiliară SUCEAVA  
Biroul de Cadastru și Publicitate Imobiliară Gura Humorului

**A. Partea I. Descrierea imobilului**

TEREN Necunoscut

Adresa: Loc. Dragoiesti, Str La Fantana, Nr. f.n., Jud. Suceava

| Nr. Crt | Nr cadastral Nr. topografic | Suprafața* (mp) | Observații / Referințe                  |
|---------|-----------------------------|-----------------|---|
| A1      |                             | 2.218           | Sector cadastral:11 Teren neimprejmuit; |

**B. Partea II. Proprietari și acte**

| Inscrieri privitoare la dreptul de proprietate și alte drepturi reale |   | Referințe |
|---|---|-----------|
| <b>9453 / 14/03/2022</b>  |   |           |
| Act Normativ nr. 7, din 13/03/1996 emis de PARLAMENTUL ROMANIEI;      |   |           |
| B1  | Inscrierea provizorie, drept de PROPRIETATE, dobandit prin Lege, cota actuala 1/1, cota initiala 1/1<br>1) COMUNA DRAGOIESTI, CIF:4441190 | A1        |

**C. Partea III. SARCINI .**

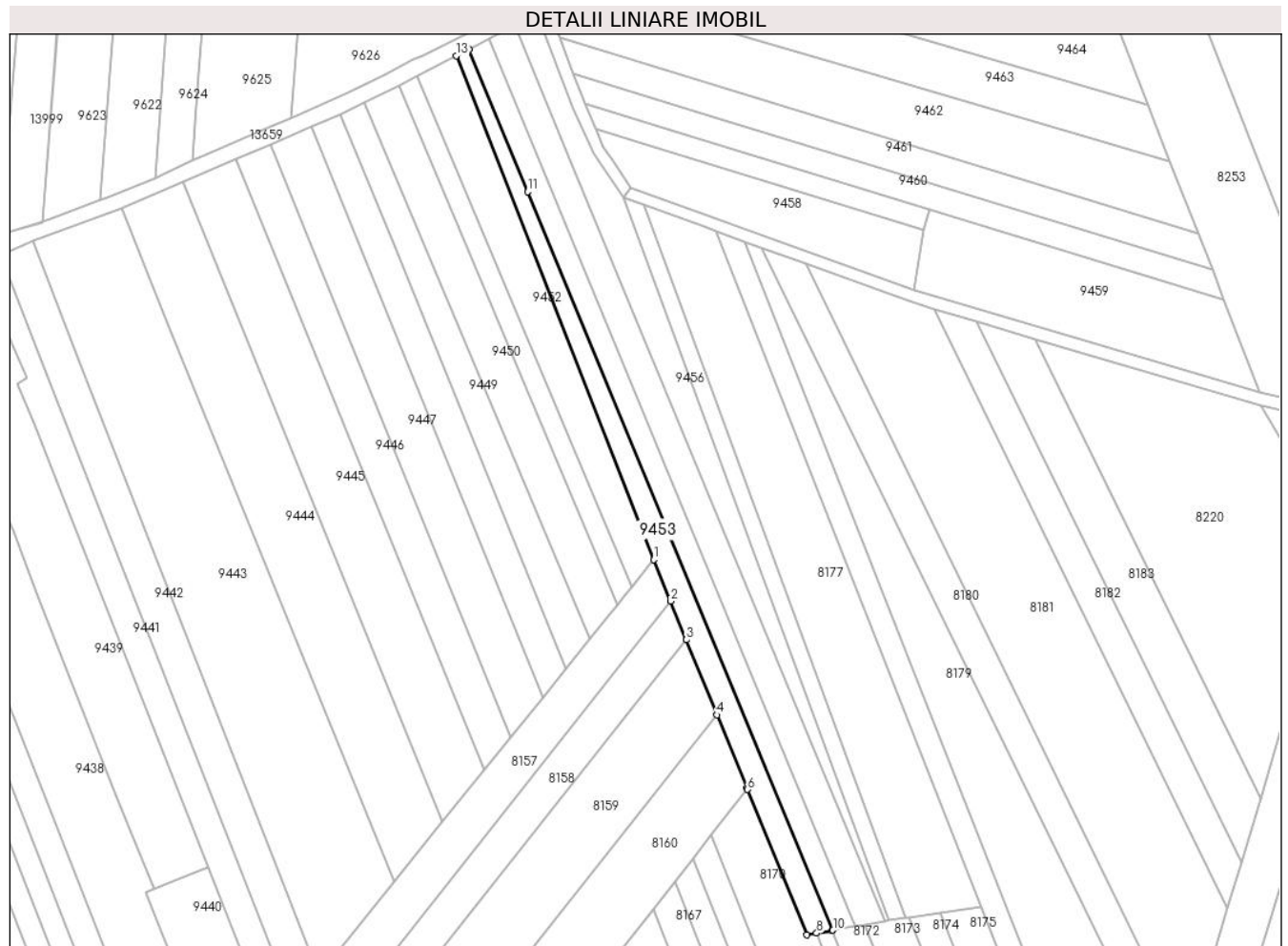
| Inscrieri privind dezmembramintele dreptului de proprietate, drepturi reale de garanție și sarcini | Referințe |
|--|-----------|
| NU SUNT  |           |

## Anexa Nr. 1 La Partea I

## Teren

| Nr cadastral | Suprafața (mp)* | Observații / Referințe |
|--------------|-----------------|------------------------|
|              | 2.218           |                        |

\* Suprafața este determinată în planul de proiecție Stereo 70.



## Date referitoare la teren

| Crt | Categorie folosință | Intravilan | Suprafața (mp) | Tarla | Parcelă | Nr. topo | Observații / Referințe |
|-----|---------------------|------------|----------------|-------|---------|----------|------------------------|
| 1   | arabil              | DA         | 260            | 23    | 432     | -        |                        |
| 2   | arabil              | NU         | 1.958          | 23    | 432     | -        |                        |

## Lungime Segmente

1) Valorile lungimilor segmentelor sunt obținute din proiecție în plan.

| Punct început | X / Y                      | Punct sfârșit | X / Y                      | Lungime segment (** (m) |
|---------------|----------------------------|---------------|----------------------------|-------------------------|
| 1             | 583.589,26<br>673.042,97   | 2             | 583.594,816<br>673.029,377 | 14.685                  |
| 2             | 583.594,816<br>673.029,377 | 3             | 583.599,977<br>673.016,753 | 13.638                  |
| 3             | 583.599,977<br>673.016,753 | 4             | 583.610,031<br>672.992,156 | 26.572                  |
| 4             | 583.610,031<br>672.992,156 | 5             | 583.619,818<br>672.968,214 | 25.865                  |

| Punct început | X / Y                      | Punct sfârșit | X / Y                      | Lungime segment (** (m) |
|---------------|----------------------------|---------------|----------------------------|-------------------------|
| 5             | 583.619,818<br>672.968,214 | 6             | 583.620,036<br>672.967,68  | 0.577                   |
| 6             | 583.620,036<br>672.967,68  | 7             | 583.639,51<br>672.920,04   | 51.467                  |
| 7             | 583.639,51<br>672.920,04   | 8             | 583.642,706<br>672.920,611 | 3.247                   |
| 8             | 583.642,706<br>672.920,611 | 9             | 583.647,723<br>672.921,508 | 5.097                   |
| 9             | 583.647,723<br>672.921,508 | 10            | 583.648,039<br>672.921,564 | 0.321                   |
| 10            | 583.648,039<br>672.921,564 | 11            | 583.547,946<br>673.163,564 | 261.883                 |
| 11            | 583.547,946<br>673.163,564 | 12            | 583.528,621<br>673.210,287 | 50.562                  |
| 12            | 583.528,621<br>673.210,287 | 13            | 583.524,397<br>673.208,121 | 4.747                   |
| 13            | 583.524,397<br>673.208,121 | 1             | 583.589,26<br>673.042,97   | 177.432                 |

\*\* Lungimile segmentelor sunt determinate în planul de proiecție Stereo 70 și sunt rotunjite la 1 milimetru.

\*\*\* Distanța dintre puncte este formată din segmente cumulate ce sunt mai mici decât valoarea 1 milimetru.





**DATE DESPRE IMOBILUL NR. 9454**

Oficiul de Cadastru și Publicitate Imobiliară SUCEAVA  
Biroul de Cadastru și Publicitate Imobiliară Gura Humorului

**A. Partea I. Descrierea imobilului**

TEREN Necunoscut

Adresa: Loc. Dragoiesti, Str La Fantana, Nr. f.n., Jud. Suceava

| Nr. Crt | Nr cadastral<br>Nr. topografic | Suprafața* (mp) | Observații / Referințe                  |
|---------|--------------------------------|-----------------|---|
| A1      |                                | 2.300           | Sector cadastral:11 Teren neimprejmuit; |

**B. Partea II. Proprietari și acte**

| Inscrieri privitoare la dreptul de proprietate și alte drepturi reale          |   | Referințe |
|--|---|-----------|
| <b>9454 / 14/03/2022</b>   |   |           |
| Act Normativ nr. 7, din 13/03/1996 emis de PARLAMENTUL ROMANIEI;               |   |           |
| B1   | Intabulare, drept de PROPRIETATE, dobandit prin Lege, cota actuala 1/1, cota initiala 1/1<br>1) NEIDENTIFICAT NEIDENTIFICAT | A1        |
| Act Administrativ nr. 916, din 18/02/2022 emis de PRIMARIA COMUNEI DRAGOIESTI; |   |           |
| B2   | Se noteaza posesia factica in favoarea lui<br>1) RUSU ELENA   | A1        |

**C. Partea III. SARCINI .**

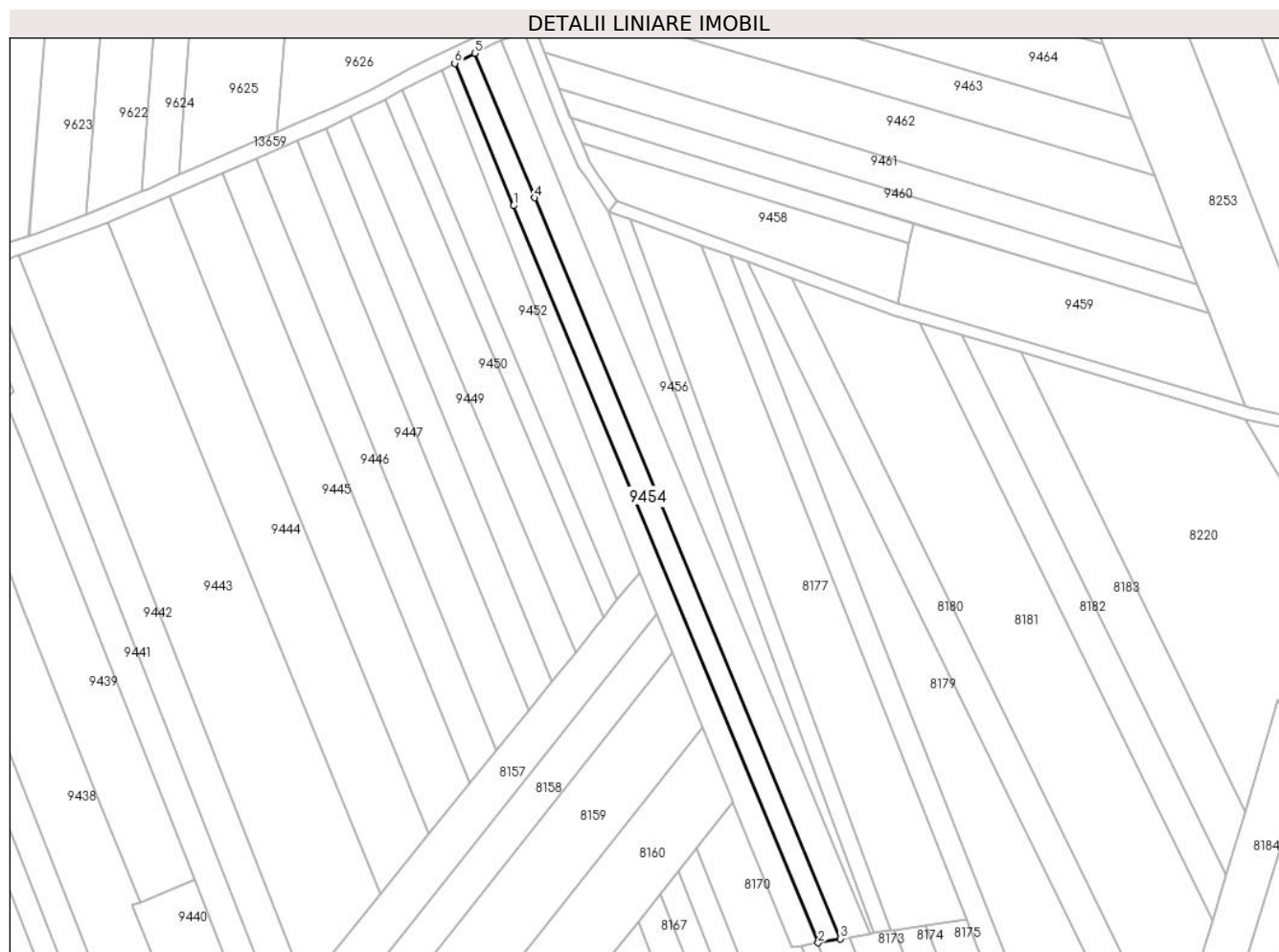
| Inscrieri privind dezmembramintele dreptului de proprietate, drepturi reale de garanție și sarcini | Referințe |
|--|-----------|
| NU SUNT  |           |

## Anexa Nr. 1 La Partea I

## Teren

| Nr cadastral | Suprafața (mp)* | Observații / Referințe |
|--------------|-----------------|------------------------|
|              | 2.300           |                        |

\* Suprafața este determinată în planul de proiecție Stereo 70.



## Date referitoare la teren

| Crt | Categorie folosință | Intravilan | Suprafața (mp) | Tarla | Parcelă | Nr. topo | Observații / Referințe |
|-----|---------------------|------------|----------------|-------|---------|----------|------------------------|
| 1   | arabil              | DA         | 374            | 23    | 432     | -        |                        |
| 2   | arabil              | NU         | 1.926          | 23    | 432     | -        |                        |

## Lungime Segmente

1) Valorile lungimilor segmentelor sunt obținute din proiecție în plan.

| Punct început | X / Y                      | Punct sfârșit | X / Y                      | Lungime segment (** (m)) |
|---------------|----------------------------|---------------|----------------------------|--------------------------|
| 1             | 583.547,946<br>673.163,564 | 2             | 583.648,039<br>672.921,564 | 261.883                  |
| 2             | 583.648,039<br>672.921,564 | 3             | 583.655,431<br>672.922,886 | 7.509                    |
| 3             | 583.655,431<br>672.922,886 | 4             | 583.554,818<br>673.166,142 | 263.242                  |
| 4             | 583.554,818<br>673.166,142 | 5             | 583.535,17<br>673.213,645  | 51.406                   |

| Punct început | X / Y                      | Punct sfârșit | X / Y                      | Lungime segment (** (m) |
|---------------|----------------------------|---------------|----------------------------|-------------------------|
| 5             | 583.535,17<br>673.213,645  | 6             | 583.528,621<br>673.210,287 | 7.36                    |
| 6             | 583.528,621<br>673.210,287 | 1             | 583.547,946<br>673.163,564 | 50.562                  |

\*\* Lungimile segmentelor sunt determinate în planul de proiecție Stereo 70 și sunt rotunjite la 1 milimetru.

\*\*\* Distanța dintre puncte este formată din segmente cumulate ce sunt mai mici decât valoarea 1 milimetru.



**DATE DESPRE IMOBILUL NR. 9455**

Oficiul de Cadastru și Publicitate Imobiliară SUCEAVA  
Biroul de Cadastru și Publicitate Imobiliară Gura Humorului

**A. Partea I. Descrierea imobilului**

TEREN Necunoscut

Adresa: Loc. Dragoiesti, Str La Fantana, Nr. f.n., Jud. Suceava

| Nr. Crt | Nr cadastral Nr. topografic | Suprafața* (mp) | Observații / Referințe                  |
|---------|-----------------------------|-----------------|---|
| A1      |                             | 3.000           | Sector cadastral:11 Teren neimprejmuit; |

**B. Partea II. Proprietari și acte**

| Inscrieri privitoare la dreptul de proprietate și alte drepturi reale          |  | Referințe |
|--|--|-----------|
| <b>9455 / 14/03/2022</b>   |  |           |
| Act Normativ nr. 7, din 13/03/1996 emis de PARLAMENTUL ROMANIEI;               |  |           |
| B1   | Intabulare, drept de PROPRIETATE, dobandit prin Lege, cota actuala 1/1, cota initiala 1/1<br>1) <b>NEIDENTIFICAT NEIDENTIFICAT</b> | A1        |
| Act Administrativ nr. 917, din 18/02/2022 emis de PRIMARIA COMUNEI DRAGOIESTI; |  |           |
| B2   | Se noteaza posesia factica in favoarea lui<br>1) <b>BRADATAN LUCRETIA</b>  | A1        |

**C. Partea III. SARCINI .**

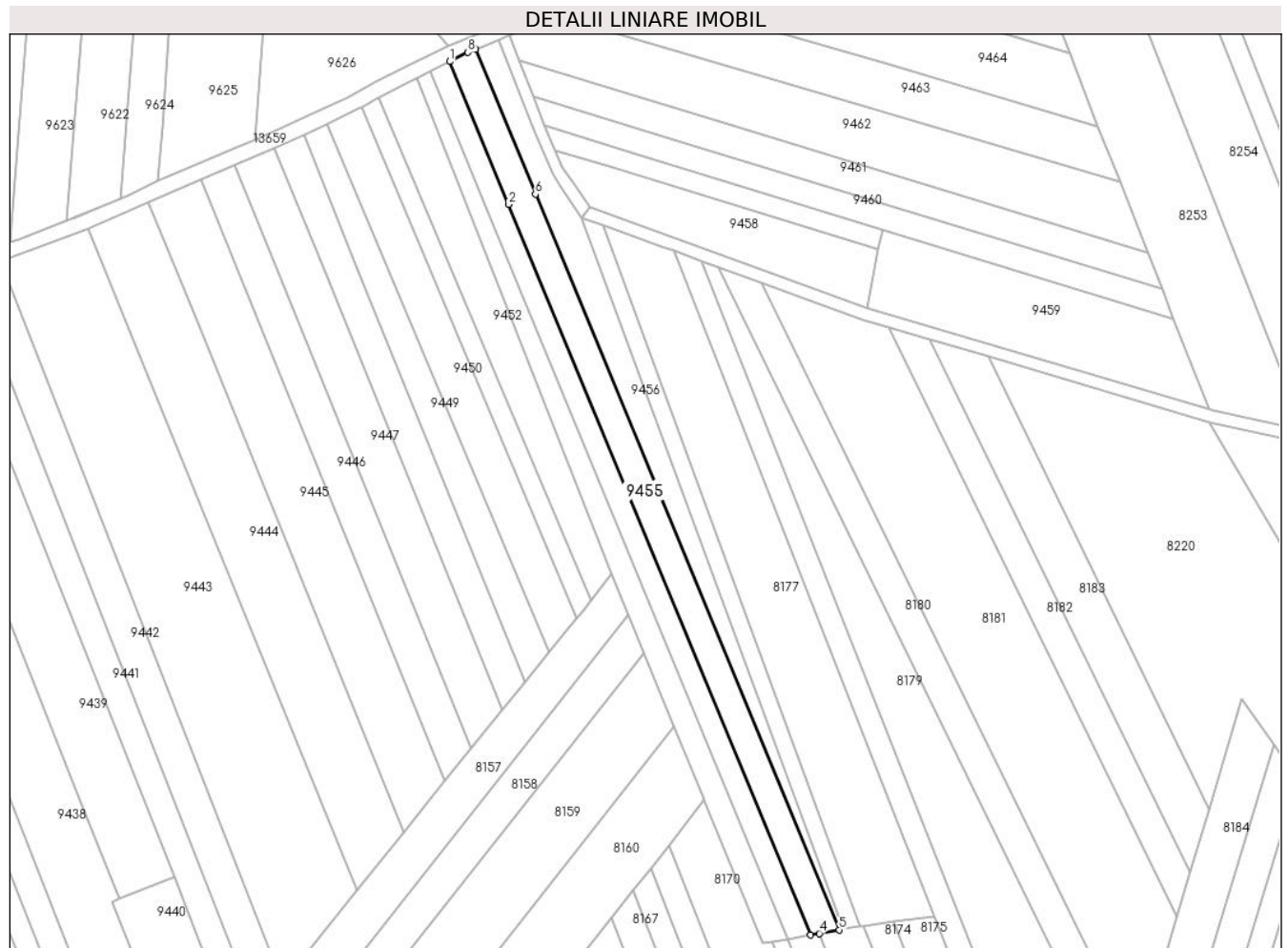
| Inscrieri privind dezmembramintele dreptului de proprietate, drepturi reale de garanție și sarcini | Referințe |
|--|-----------|
| NU SUNT  |           |

## Anexa Nr. 1 La Partea I

## Teren

|              |                 |                        |
|--------------|-----------------|------------------------|
| Nr cadastral | Suprafața (mp)* | Observații / Referințe |
|              | 3.000           |                        |

\* Suprafața este determinată în planul de proiecție Stereo 70.



## Date referitoare la teren

| Crt | Categorie folosință | Intravilan | Suprafața (mp) | Tarla | Parcelă | Nr. topo | Observații / Referințe |
|-----|---------------------|------------|----------------|-------|---------|----------|------------------------|
| 1   | arabil              | DA         | 493            | 23    | 432     | -        |                        |
| 2   | arabil              | NU         | 2.507          | 23    | 432     | -        |                        |

## Lungime Segmente

1) Valorile lungimilor segmentelor sunt obținute din proiecție în plan.

| Punct început | X / Y                      | Punct sfârșit | X / Y                      | Lungime segment (** (m)) |
|---------------|----------------------------|---------------|----------------------------|--------------------------|
| 1             | 583.535,17<br>673.213,645  | 2             | 583.554,818<br>673.166,142 | 51.406                   |
| 2             | 583.554,818<br>673.166,142 | 3             | 583.655,431<br>672.922,886 | 263.242                  |
| 3             | 583.655,431<br>672.922,886 | 4             | 583.658,365<br>672.923,41  | 2.98                     |
| 4             | 583.658,365<br>672.923,41  | 5             | 583.664,996<br>672.924,595 | 6.736                    |

| Punct început | X / Y                      | Punct sfârșit | X / Y                      | Lungime segment (** (m) |
|---------------|----------------------------|---------------|----------------------------|-------------------------|
| 5             | 583.664,996<br>672.924,595 | 6             | 583.563,711<br>673.169,476 | 265.001                 |
| 6             | 583.563,711<br>673.169,476 | 7             | 583.543,738<br>673.217,765 | 52.257                  |
| 7             | 583.543,738<br>673.217,765 | 8             | 583.541,224<br>673.216,75  | 2.711                   |
| 8             | 583.541,224<br>673.216,75  | 1             | 583.535,17<br>673.213,645  | 6.804                   |

\*\* Lungimile segmentelor sunt determinate în planul de proiecție Stereo 70 și sunt rotunjite la 1 milimetru.

\*\*\* Distanța dintre puncte este formată din segmente cumulate ce sunt mai mici decât valoarea 1 milimetru.





**DATE DESPRE IMOBILUL NR. 9456**

Oficiul de Cadastru și Publicitate Imobiliară SUCEAVA  
Biroul de Cadastru și Publicitate Imobiliară Gura Humorului

**A. Partea I. Descrierea imobilului**

TEREN Necunoscut

Adresa: Loc. Dragoiesti, Str La Fantana, Nr. f.n., Jud. Suceava

| Nr. Crt | Nr cadastral Nr. topografic | Suprafața* (mp) | Observații / Referințe                 |
|---------|-----------------------------|-----------------|--|
| A1      |                             | 2.143           | Sector cadastral:11 Teren neimprejmit; |

**B. Partea II. Proprietari și acte**

| Inscrieri privitoare la dreptul de proprietate și alte drepturi reale          |   | Referințe |
|--|---|-----------|
| <b>9456 / 14/03/2022</b>   |   |           |
| Act Normativ nr. 7, din 13/03/1996 emis de PARLAMENTUL ROMANIEI;               |   |           |
| B1   | Intabulare, drept de PROPRIETATE, dobandit prin Lege, cota actuala 1/1, cota initiala 1/1<br>1) NEIDENTIFICAT NEIDENTIFICAT | A1        |
| Act Administrativ nr. 918, din 18/02/2022 emis de PRIMARIA COMUNEI DRAGOIESTI; |   |           |
| B2   | Se noteaza posesia factica in favoarea lui<br>1) NITAN CONSTANTIN   | A1        |

**C. Partea III. SARCINI .**

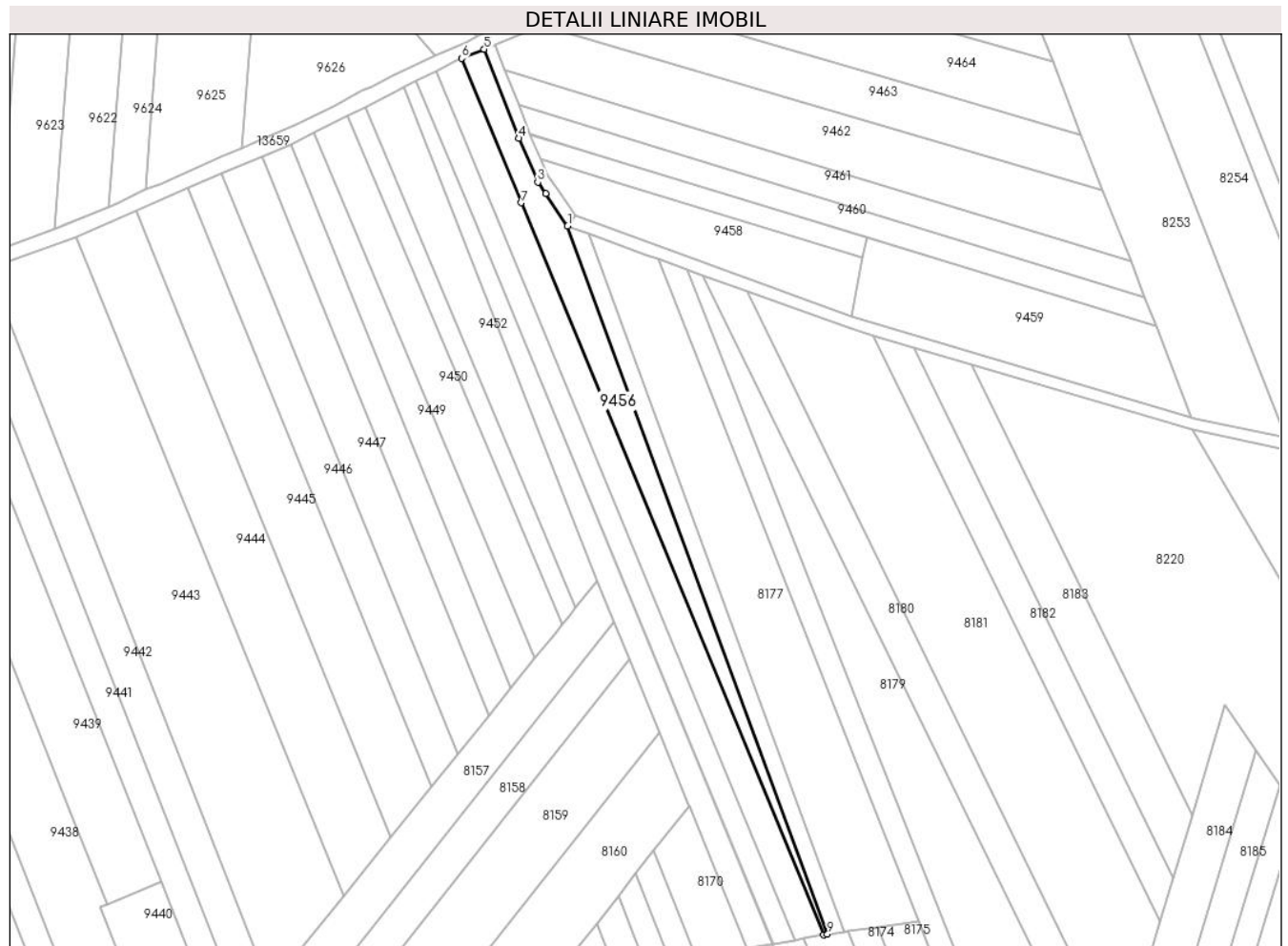
| Inscrieri privind dezmembramintele dreptului de proprietate, drepturi reale de garanție și sarcini | Referințe |
|--|-----------|
| NU SUNT  |           |

## Anexa Nr. 1 La Partea I

## Teren

|              |                 |                        |
|--------------|-----------------|------------------------|
| Nr cadastral | Suprafața (mp)* | Observații / Referințe |
|              | 2.143           |                        |

\* Suprafața este determinată în planul de proiecție Stereo 70.



## Date referitoare la teren

| Crt | Categorie folosință | Intravilan | Suprafața (mp) | Tarla | Parcelă | Nr. topo | Observații / Referințe |
|-----|---------------------|------------|----------------|-------|---------|----------|------------------------|
| 1   | arabil              | DA         | 411            | 23    | 432     | -        |                        |
| 2   | arabil              | NU         | 1.732          | 23    | 432     | -        |                        |

## Lungime Segmente

1) Valorile lungimilor segmentelor sunt obținute din proiecție în plan.

| Punct început | X / Y                      | Punct sfârșit | X / Y                      | Lungime segment (** (m) |
|---------------|----------------------------|---------------|----------------------------|-------------------------|
| 1             | 583.579,266<br>673.161,692 | 2             | 583.571,912<br>673.172,552 | 13.116                  |
| 2             | 583.571,912<br>673.172,552 | 3             | 583.569,289<br>673.176,426 | 4.678                   |
| 3             | 583.569,289<br>673.176,426 | 4             | 583.562,95<br>673.191,028  | 15.919                  |
| 4             | 583.562,95<br>673.191,028  | 5             | 583.551,357<br>673.220,839 | 31.986                  |

| Punct început | X / Y                      | Punct sfârșit | X / Y                      | Lungime segment (** (m) |
|---------------|----------------------------|---------------|----------------------------|-------------------------|
| 5             | 583.551,357<br>673.220,839 | 6             | 583.543,738<br>673.217,765 | 8.216                   |
| 6             | 583.543,738<br>673.217,765 | 7             | 583.563,711<br>673.169,476 | 52.257                  |
| 7             | 583.563,711<br>673.169,476 | 8             | 583.664,996<br>672.924,595 | 265.001                 |
| 8             | 583.664,996<br>672.924,595 | 9             | 583.666,31<br>672.924,83   | 1.335                   |
| 9             | 583.666,31<br>672.924,83   | 1             | 583.579,266<br>673.161,692 | 252.349                 |

\*\* Lungimile segmentelor sunt determinate în planul de proiecție Stereo 70 și sunt rotunjite la 1 milimetru.

\*\*\* Distanța dintre puncte este formată din segmente cumulate ce sunt mai mici decât valoarea 1 milimetru.



**DATE DESPRE IMOBILUL NR. 9457**

Oficiul de Cadastru și Publicitate Imobiliară SUCEAVA  
Biroul de Cadastru și Publicitate Imobiliară Gura Humorului

**A. Partea I. Descrierea imobilului**

TEREN Necunoscut

Adresa: Loc. Dragoiesti, Str La Fantana, Nr. f.n., Jud. Suceava

| Nr. Crt | Nr cadastral Nr. topografic | Suprafața* (mp) | Observații / Referințe                  |
|---------|-----------------------------|-----------------|---|
| A1      |                             | 259             | Sector cadastral:11 Teren neimprejmuit; |

**B. Partea II. Proprietari și acte**

| Inscrieri privitoare la dreptul de proprietate și alte drepturi reale |   | Referințe |
|---|---|-----------|
| <b>9457 / 14/03/2022</b>  |   |           |
| Act Normativ nr. 7, din 13/03/1996 emis de PARLAMENTUL ROMANIEI;      |   |           |
| B1  | Inscrierea provizorie, drept de PROPRIETATE, dobandit prin Lege, cota actuala 1/1, cota initiala 1/1<br>1) COMUNA DRAGOIESTI, CIF:4441190 | A1        |

**C. Partea III. SARCINI .**

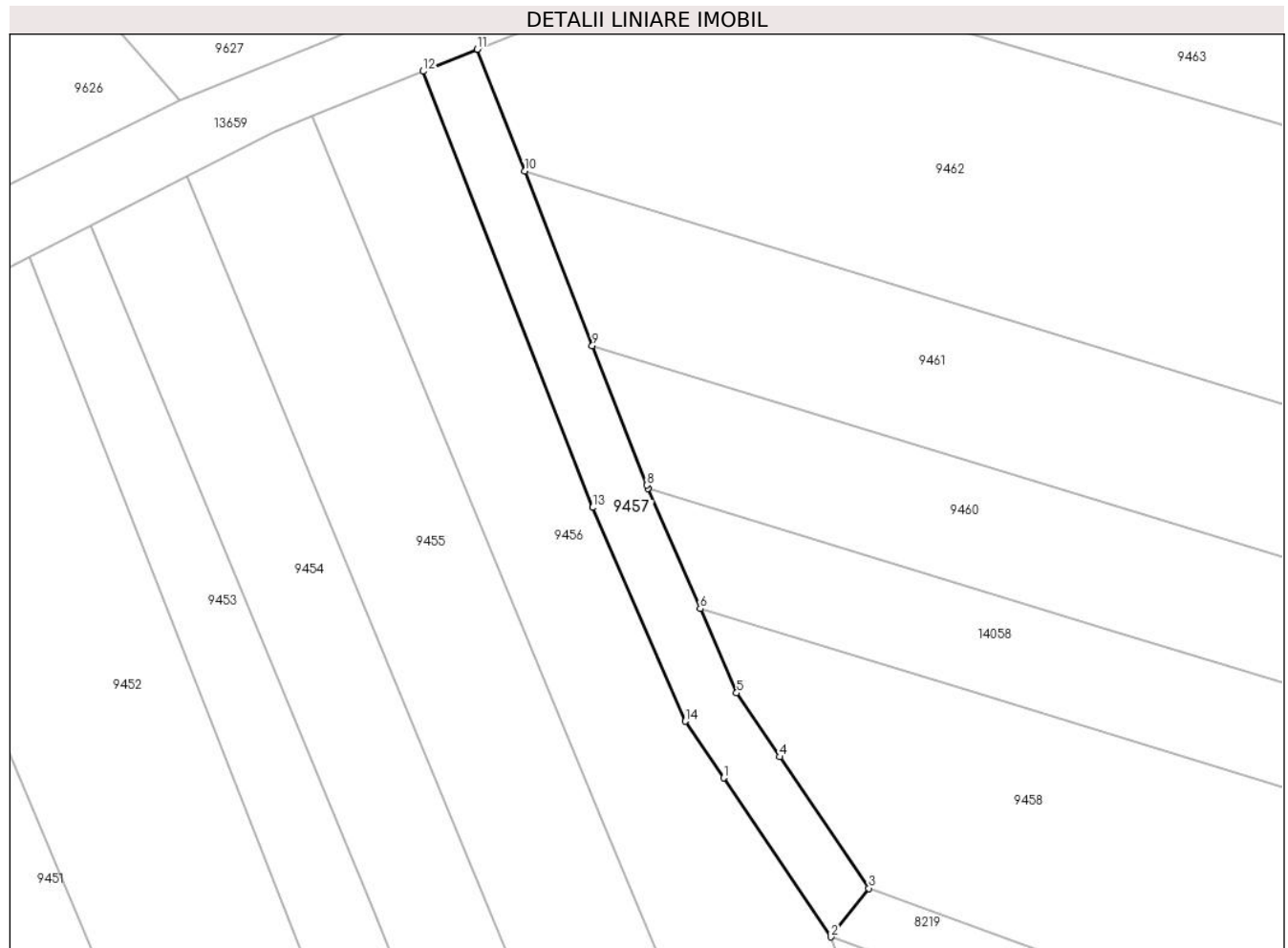
| Inscrieri privind dezmembramintele dreptului de proprietate, drepturi reale de garanție și sarcini | Referințe |
|--|-----------|
| NU SUNT  |           |

## Anexa Nr. 1 La Partea I

## Teren

|              |                 |                        |
|--------------|-----------------|------------------------|
| Nr cadastral | Suprafața (mp)* | Observații / Referințe |
|              | 259             |                        |

\* Suprafața este determinată în planul de proiecție Stereo 70.



## Date referitoare la teren

| Crt | Categorie folosință | Intravilan | Suprafața (mp) | Tarla | Parcelă | Nr. topo | Observații / Referințe |
|-----|---------------------|------------|----------------|-------|---------|----------|------------------------|
| 1   | drum                | DA         | 211            | -     | -       | -        |                        |
| 2   | drum                | NU         | 48             | 23    | 432     | -        |                        |

## Lungime Segmente

1) Valorile lungimilor segmentelor sunt obținute din proiecție în plan.

| Punct început | X / Y                      | Punct sfârșit | X / Y                      | Lungime segment (** (m) |
|---------------|----------------------------|---------------|----------------------------|-------------------------|
| 1             | 583.571,912<br>673.172,552 | 2             | 583.579,266<br>673.161,692 | 13.116                  |
| 2             | 583.579,266<br>673.161,692 | 3             | 583.581,85<br>673.165,01   | 4.205                   |
| 3             | 583.581,85<br>673.165,01   | 4             | 583.575,765<br>673.173,997 | 10.853                  |
| 4             | 583.575,765<br>673.173,997 | 5             | 583.572,81<br>673.178,36   | 5.27                    |

| Punct început | X / Y                      | Punct sfârșit | X / Y                      | Lungime segment (** (m) |
|---------------|----------------------------|---------------|----------------------------|-------------------------|
| 5             | 583.572,81<br>673.178,36   | 6             | 583.570,311<br>673.184,118 | 6.277                   |
| 6             | 583.570,311<br>673.184,118 | 7             | 583.566,74<br>673.192,342  | 8.966                   |
| 7             | 583.566,74<br>673.192,342  | 8             | 583.566,65<br>673.192,55   | 0.227                   |
| 8             | 583.566,65<br>673.192,55   | 9             | 583.562,939<br>673.202,094 | 10.24                   |
| 9             | 583.562,939<br>673.202,094 | 10            | 583.558,305<br>673.214,01  | 12.785                  |
| 10            | 583.558,305<br>673.214,01  | 11            | 583.555,067<br>673.222,336 | 8.933                   |
| 11            | 583.555,067<br>673.222,336 | 12            | 583.551,357<br>673.220,839 | 4.001                   |
| 12            | 583.551,357<br>673.220,839 | 13            | 583.562,95<br>673.191,028  | 31.986                  |
| 13            | 583.562,95<br>673.191,028  | 14            | 583.569,289<br>673.176,426 | 15.919                  |
| 14            | 583.569,289<br>673.176,426 | 1             | 583.571,912<br>673.172,552 | 4.678                   |

\*\* Lungimile segmentelor sunt determinate în planul de proiecție Stereo 70 și sunt rotunjite la 1 milimetru.

\*\*\* Distanța dintre puncte este formată din segmente cumulate ce sunt mai mici decât valoarea 1 milimetru.





**DATE DESPRE IMOBILUL NR. 9458**

Oficiul de Cadastru și Publicitate Imobiliară SUCEAVA  
Biroul de Cadastru și Publicitate Imobiliară Gura Humorului

**A. Partea I. Descrierea imobilului**

TEREN Necunoscut

Adresa: Loc. Dragoiesti, Str La Fantana, Nr. f.n., Jud. Suceava

| Nr. Crt | Nr cadastral Nr. topografic | Suprafața* (mp) | Observații / Referințe                 |
|---------|-----------------------------|-----------------|--|
| A1      |                             | 1.818           | Sector cadastral:11 Teren neimprejmut; |

**B. Partea II. Proprietari și acte**

| Inscrieri privitoare la dreptul de proprietate și alte drepturi reale          |  | Referințe |
|--|--|-----------|
| <b>9458 / 14/03/2022</b>   |  |           |
| Act Normativ nr. 7, din 13/03/1996 emis de PARLAMENTUL ROMANIEI;               |  |           |
| B1   | Intabulare, drept de PROPRIETATE, dobandit prin Lege, cota actuala 1/1, cota initiala 1/1<br>1) <b>NEIDENTIFICAT NEIDENTIFICAT</b> | A1        |
| Act Administrativ nr. 925, din 18/02/2022 emis de PRIMARIA COMUNEI DRAGOIESTI; |  |           |
| B2   | Se noteaza posesia factica in favoarea lui<br>1) <b>BRADATAN VASILE</b>  | A1        |

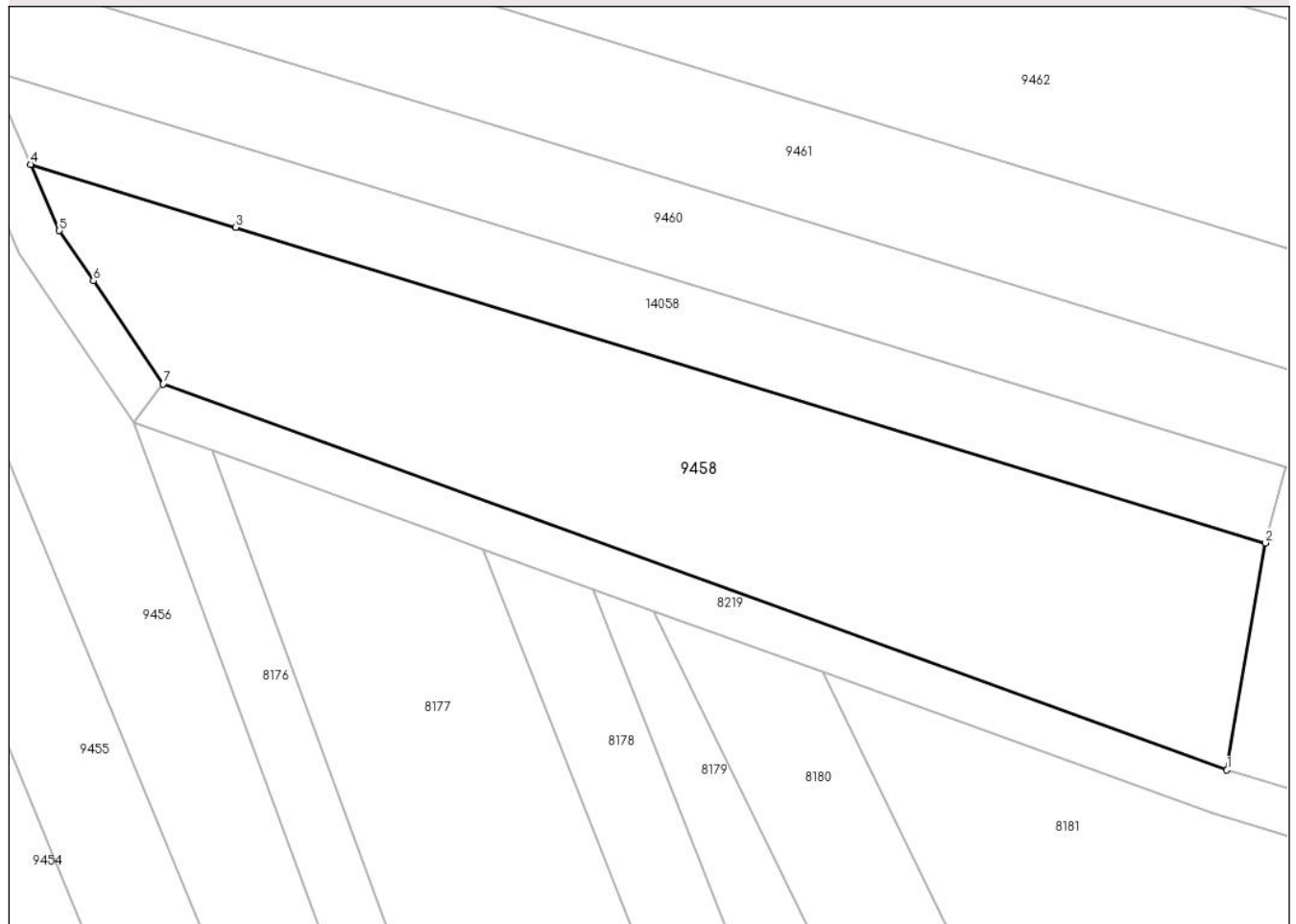
**C. Partea III. SARCINI .**

| Inscrieri privind dezmembramintele dreptului de proprietate, drepturi reale de garanție și sarcini | Referințe |
|--|-----------|
| NU SUNT  |           |

**Anexa Nr. 1 La Partea I****Teren**

|              |                 |                        |
|--------------|-----------------|------------------------|
| Nr cadastral | Suprafața (mp)* | Observații / Referințe |
|              | 1.818           |                        |

\* Suprafața este determinată în planul de proiecție Stereo 70.

**DETALII LINIARE IMOBIL****Date referitoare la teren**

| Crt | Categorie folosință | Intra vilan | Suprafața (mp) | Tarla | Parcelă | Nr. topo | Observații / Referințe |
|-----|---------------------|-------------|----------------|-------|---------|----------|------------------------|
| 1   | arabil              | DA          | 78             | 23    | 432     | -        |                        |
| 2   | arabil              | NU          | 1.739          | 23    | 432     | -        |                        |

**Lungime Segmente**

1) Valorile lungimilor segmentelor sunt obținute din proiecție în plan.

| Punct început | X / Y                      | Punct sfârșit | X / Y                      | Lungime segment (** (m) |
|---------------|----------------------------|---------------|----------------------------|-------------------------|
| 1             | 583.674,45<br>673.131,42   | 2             | 583.677,797<br>673.151,185 | 20.046                  |
| 2             | 583.677,797<br>673.151,185 | 3             | 583.588,166<br>673.178,647 | 93.744                  |
| 3             | 583.588,166<br>673.178,647 | 4             | 583.570,311<br>673.184,118 | 18.674                  |
| 4             | 583.570,311<br>673.184,118 | 5             | 583.572,81<br>673.178,36   | 6.277                   |

| Punct început | X / Y                      | Punct sfârșit | X / Y                      | Lungime segment (** (m) |
|---------------|----------------------------|---------------|----------------------------|-------------------------|
| 5             | 583.572,81<br>673.178,36   | 6             | 583.575,765<br>673.173,997 | 5.27                    |
| 6             | 583.575,765<br>673.173,997 | 7             | 583.581,85<br>673.165,01   | 10.853                  |
| 7             | 583.581,85<br>673.165,01   | 1             | 583.674,45<br>673.131,42   | 98.504                  |

\*\* Lungimile segmentelor sunt determinate în planul de proiecție Stereo 70 și sunt rotunjite la 1 milimetru.

\*\*\* Distanța dintre puncte este formată din segmente cumulate ce sunt mai mici decât valoarea 1 milimetru.



**DATE DESPRE IMOBILUL NR. 9459**

Oficiul de Cadastru și Publicitate Imobiliară SUCEAVA  
 Biroul de Cadastru și Publicitate Imobiliară Gura Humorului

**A. Partea I. Descrierea imobilului**

TEREN Extravilan

Adresa: Jud. Suceava

| Nr. Crt | Nr cadastral<br>Nr. topografic | Suprafața* (mp) | Observații / Referințe                  |
|---------|--------------------------------|-----------------|---|
| A1      |                                | 2.885           | Sector cadastral:11 Teren neimprejmuit; |

**B. Partea II. Proprietari și acte**

| Inscrieri privitoare la dreptul de proprietate și alte drepturi reale           |   | Referințe |
|---|---|-----------|
| <b>9459 / 14/03/2022</b>  |   |           |
| Act Normativ nr. 7, din 13/03/1996 emis de PARLAMENTUL ROMANIEI;                |   |           |
| B1  | Intabulare, drept de PROPRIETATE, dobandit prin Lege, cota actuala 1/1, cota initiala 1/1<br>1) NEIDENTIFICAT NEIDENTIFICAT | A1        |
| <b>9459 / 18/03/2022</b>  |   |           |
| Act Administrativ nr. 4572, din 14/03/2022 emis de PRIMARIA COMUNEI DRAGOIESTI; |   |           |
| B2  | Se noteaza posesia factica in favoarea lui<br>1) CUCU ILIE<br>2) CIOLTAN ANA-MARIA  | A1        |

**C. Partea III. SARCINI .**

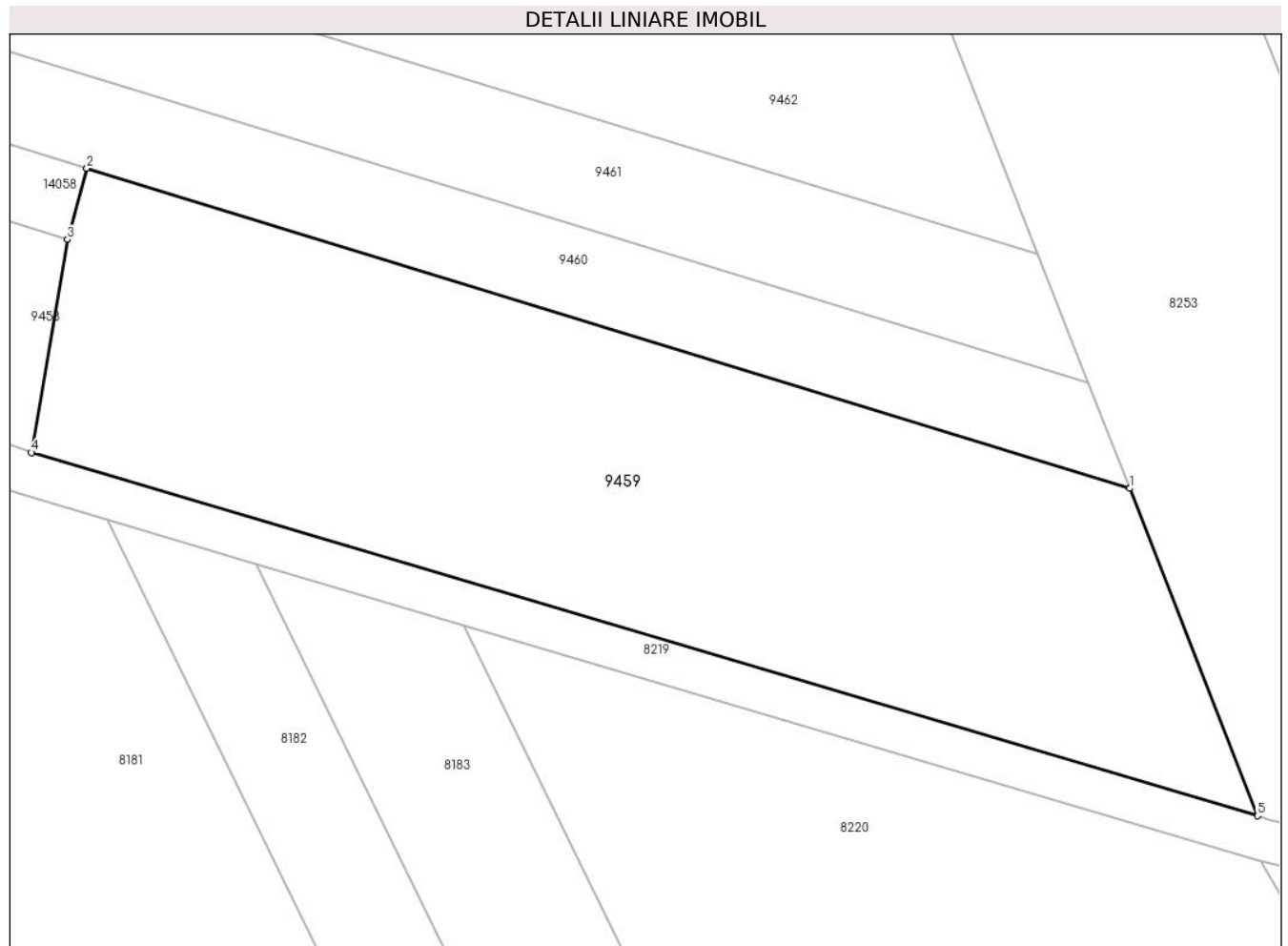
| Inscrieri privind dezmembramintele dreptului de proprietate, drepturi reale de garanție și sarcini | Referințe |
|--|-----------|
| NU SUNT  |           |

## Anexa Nr. 1 La Partea I

## Teren

| Nr cadastral | Suprafața (mp)* | Observații / Referințe |
|--------------|-----------------|------------------------|
|              | 2.885           |                        |

\* Suprafața este determinată în planul de proiecție Stereo 70.



## Date referitoare la teren

| Crt | Categorie folosință | Intravilan | Suprafața (mp) | Tarla | Parcelă | Nr. topo | Observații / Referințe |
|-----|---------------------|------------|----------------|-------|---------|----------|------------------------|
| 1   | arabil              | NU         | 2.885          | 23    | 432     | -        |                        |

## Lungime Segmente

1) Valorile lungimilor segmentelor sunt obținute din proiecție în plan.

| Punct început | X / Y                      | Punct sfârșit | X / Y                      | Lungime segment (** (m) |
|---------------|----------------------------|---------------|----------------------------|-------------------------|
| 1             | 583.776,368<br>673.128,115 | 2             | 583.679,585<br>673.157,768 | 101.224                 |
| 2             | 583.679,585<br>673.157,768 | 3             | 583.677,797<br>673.151,185 | 6.821                   |
| 3             | 583.677,797<br>673.151,185 | 4             | 583.674,45<br>673.131,42   | 20.046                  |
| 4             | 583.674,45<br>673.131,42   | 5             | 583.788,245<br>673.097,758 | 118.669                 |
| 5             | 583.788,245<br>673.097,758 | 1             | 583.776,368<br>673.128,115 | 32.598                  |

**\*\* Lungimile segmentelor sunt determinate în planul de proiecție Stereo 70 și sunt rotunjite la 1 milimetru.**

**\*\*\* Distanța dintre puncte este formată din segmente cumulate ce sunt mai mici decât valoarea 1 milimetru.**





**DATE DESPRE IMOBILUL NR. 9460**

Oficiul de Cadastru și Publicitate Imobiliară SUCEAVA  
Biroul de Cadastru și Publicitate Imobiliară Gura Humorului

**A. Partea I. Descrierea imobilului**

TEREN Necunoscut

Adresa: Loc. Dragoiesti, Str La Fantana, Nr. f.n., Jud. Suceava

| Nr. Crt | Nr cadastral Nr. topografic | Suprafața* (mp) | Observații / Referințe                  |
|---------|-----------------------------|-----------------|---|
| A1      |                             | 1.800           | Sector cadastral:11 Teren neimprejmuit; |

**B. Partea II. Proprietari și acte**

| Inscrieri privitoare la dreptul de proprietate și alte drepturi reale          |   | Referințe |
|--|---|-----------|
| <b>9460 / 14/03/2022</b>   |   |           |
| Act Normativ nr. 7, din 13/03/1996 emis de PARLAMENTUL ROMANIEI;               |   |           |
| B1   | Intabulare, drept de PROPRIETATE, dobandit prin Lege, cota actuala 1/1, cota initiala 1/1<br>1) NEIDENTIFICAT NEIDENTIFICAT | A1        |
| Act Administrativ nr. 924, din 18/02/2022 emis de PRIMARIA COMUNEI DRAGOIESTI; |   |           |
| B2   | Se noteaza posesia factica in favoarea lui<br>1) STAVNIC GHEORGHE   | A1        |

**C. Partea III. SARCINI .**

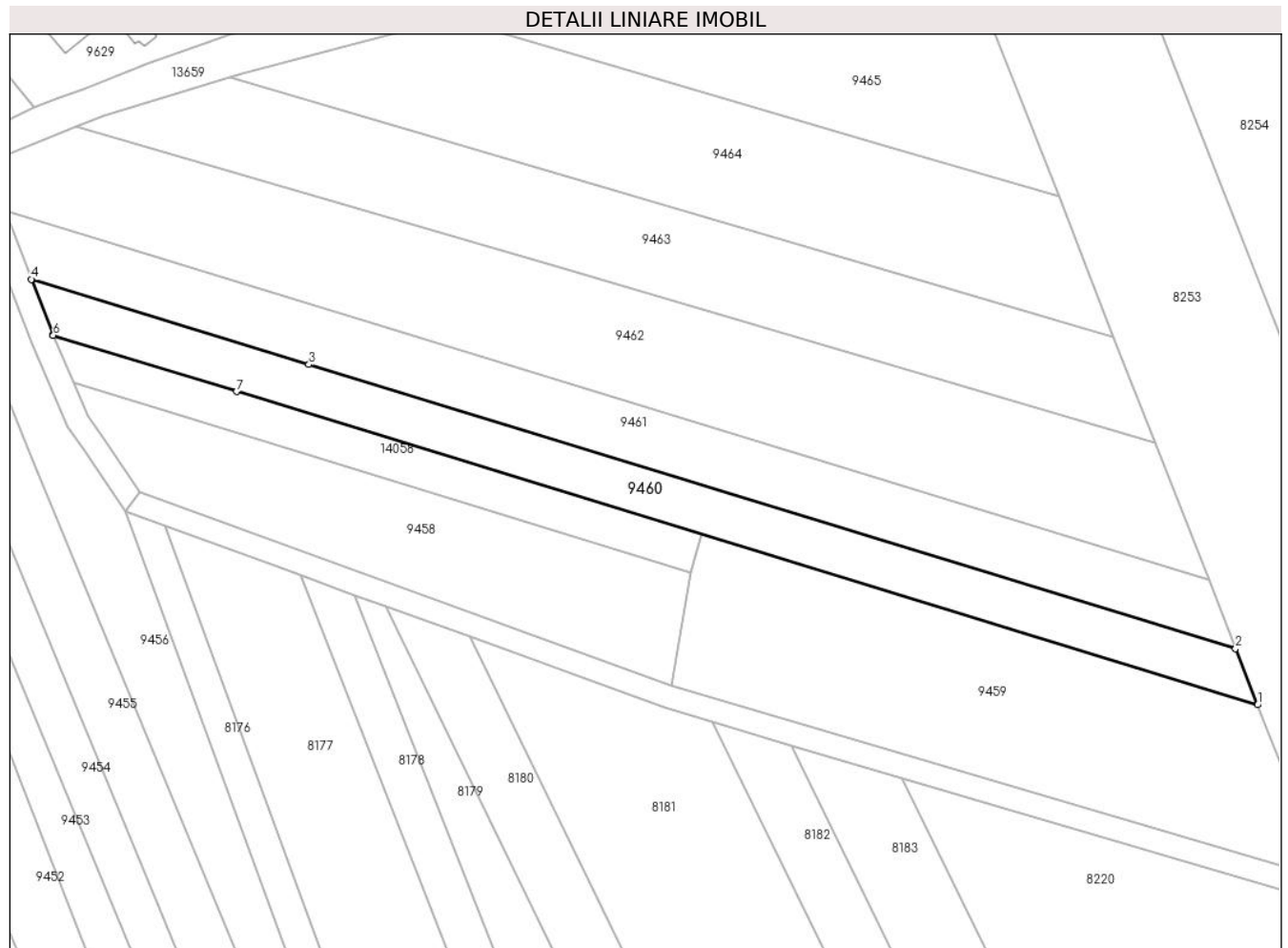
| Inscrieri privind dezmembramintele dreptului de proprietate, drepturi reale de garanție și sarcini | Referințe |
|--|-----------|
| NU SUNT  |           |

## Anexa Nr. 1 La Partea I

## Teren

| Nr cadastral | Suprafața (mp)* | Observații / Referințe |
|--------------|-----------------|------------------------|
|              | 1.800           |                        |

\* Suprafața este determinată în planul de proiecție Stereo 70.



## Date referitoare la teren

| Crt | Categorie folosință | Intravilan | Suprafața (mp) | Tarla | Parcelă | Nr. topo | Observații / Referințe |
|-----|---------------------|------------|----------------|-------|---------|----------|------------------------|
| 1   | arabil              | DA         | 344            | 23    | 432     | -        |                        |
| 2   | arabil              | NU         | 1.456          | 23    | 432     | -        |                        |

## Lungime Segmente

1) Valorile lungimilor segmentelor sunt obținute din proiecție în plan.

| Punct început | X / Y                      | Punct sfârșit | X / Y                      | Lungime segment (** (m) |
|---------------|----------------------------|---------------|----------------------------|-------------------------|
| 1             | 583.776,368<br>673.128,115 | 2             | 583.772,55<br>673.137,871  | 10.476                  |
| 2             | 583.772,55<br>673.137,871  | 3             | 583.611,232<br>673.187,297 | 168.72                  |
| 3             | 583.611,232<br>673.187,297 | 4             | 583.562,939<br>673.202,094 | 50.509                  |
| 4             | 583.562,939<br>673.202,094 | 5             | 583.566,65<br>673.192,55   | 10.24                   |

| Punct început | X / Y                     | Punct sfârșit | X / Y                      | Lungime segment (** (m) |
|---------------|---------------------------|---------------|----------------------------|-------------------------|
| 5             | 583.566,65<br>673.192,55  | 6             | 583.566,74<br>673.192,342  | 0.227                   |
| 6             | 583.566,74<br>673.192,342 | 7             | 583.598,63<br>673.182,571  | 33.353                  |
| 7             | 583.598,63<br>673.182,571 | 1             | 583.776,368<br>673.128,115 | 185.893                 |

\*\* Lungimile segmentelor sunt determinate în planul de proiecție Stereo 70 și sunt rotunjite la 1 milimetru.

\*\*\* Distanța dintre puncte este formată din segmente cumulate ce sunt mai mici decât valoarea 1 milimetru.



**DATE DESPRE IMOBILUL NR. 9461**

Oficiul de Cadastru și Publicitate Imobiliară SUCEAVA  
 Biroul de Cadastru și Publicitate Imobiliară Gura Humorului

**A. Partea I. Descrierea imobilului**

TEREN Necunoscut

Adresa: Loc. Dragoiesti, Str La Fantana, Nr. f.n., Jud. Suceava

| Nr. Crt | Nr cadastral Nr. topografic | Suprafața* (mp) | Observații / Referințe                 |
|---------|-----------------------------|-----------------|--|
| A1      |                             | 2.200           | Sector cadastral:11 Teren neimprejmit; |

**B. Partea II. Proprietari și acte**

| Inscrieri privitoare la dreptul de proprietate și alte drepturi reale          |  | Referințe |
|--|--|-----------|
| <b>9461 / 14/03/2022</b>   |  |           |
| Act Normativ nr. 7, din 13/03/1996 emis de PARLAMENTUL ROMANIEI;               |  |           |
| B1   | Intabulare, drept de PROPRIETATE, dobandit prin Lege, cota actuala 1/1, cota initiala 1/1<br>1) <b>NEIDENTIFICAT NEIDENTIFICAT</b> | A1        |
| Act Administrativ nr. 923, din 18/02/2022 emis de PRIMARIA COMUNEI DRAGOIESTI; |  |           |
| B2   | Se noteaza posesia factica in favoarea lui<br>1) <b>CIOLTAN ANA-MARIA</b><br>2) <b>CUCU ILIE</b>                                   | A1        |

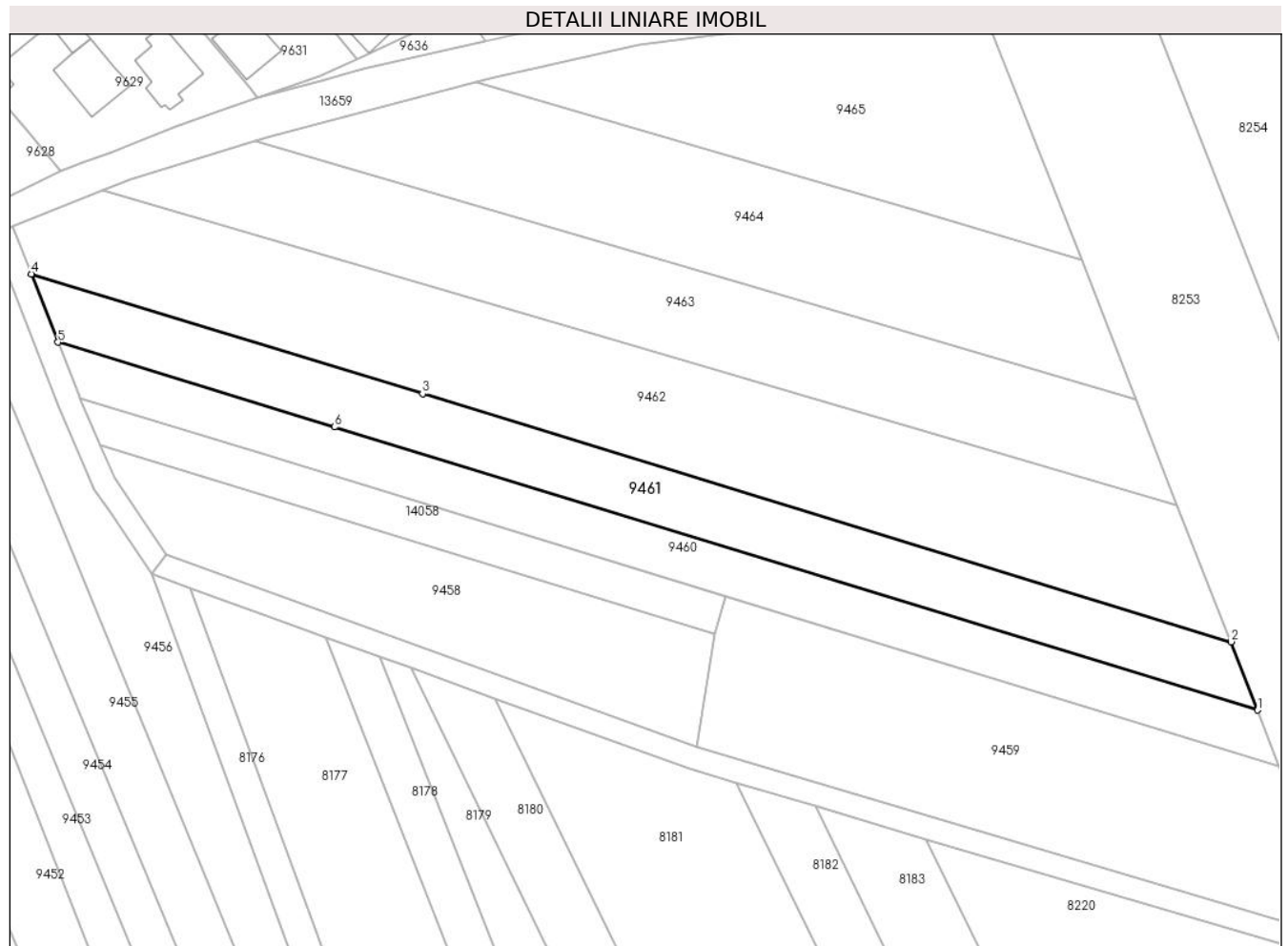
**C. Partea III. SARCINI .**

| Inscrieri privind dezmembramintele dreptului de proprietate, drepturi reale de garanție și sarcini | Referințe |
|--|-----------|
| NU SUNT  |           |

**Anexa Nr. 1 La Partea I****Teren**

|              |                 |                        |
|--------------|-----------------|------------------------|
| Nr cadastral | Suprafața (mp)* | Observații / Referințe |
|              | 2.200           |                        |

\* Suprafața este determinată în planul de proiecție Stereo 70.

**Date referitoare la teren**

| Crt | Categorie folosință | Intra vilan | Suprafața (mp) | Tarla | Parcelă | Nr. topo | Observații / Referințe |
|-----|---------------------|-------------|----------------|-------|---------|----------|------------------------|
| 1   | arabil              | DA          | 612            | 23    | 432     | -        |                        |
| 2   | arabil              | NU          | 1.588          | 23    | 432     | -        |                        |

**Lungime Segmente**

1) Valorile lungimilor segmentelor sunt obținute din proiecție în plan.

| Punct început | X / Y                      | Punct sfârșit | X / Y                      | Lungime segment (** (m) |
|---------------|----------------------------|---------------|----------------------------|-------------------------|
| 1             | 583.772,55<br>673.137,871  | 2             | 583.767,884<br>673.149,797 | 12.806                  |
| 2             | 583.767,884<br>673.149,797 | 3             | 583.626,637<br>673.193,074 | 147.728                 |
| 3             | 583.626,637<br>673.193,074 | 4             | 583.558,305<br>673.214,01  | 71.467                  |
| 4             | 583.558,305<br>673.214,01  | 5             | 583.562,939<br>673.202,094 | 12.785                  |

| Punct început | X / Y                      | Punct sfârșit | X / Y                      | Lungime segment (** (m) |
|---------------|----------------------------|---------------|----------------------------|-------------------------|
| 5             | 583.562,939<br>673.202,094 | 6             | 583.611,232<br>673.187,297 | 50.509                  |
| 6             | 583.611,232<br>673.187,297 | 1             | 583.772,55<br>673.137,871  | 168.72                  |

\*\* Lungimile segmentelor sunt determinate în planul de proiecție Stereo 70 și sunt rotunjite la 1 milimetru.

\*\*\* Distanța dintre puncte este formată din segmente cumulate ce sunt mai mici decât valoarea 1 milimetru.





**DATE DESPRE IMOBILUL NR. 9462**

Oficiul de Cadastru și Publicitate Imobiliară SUCEAVA  
 Biroul de Cadastru și Publicitate Imobiliară Gura Humorului

**A. Partea I. Descrierea imobilului**

TEREN Necunoscut

Adresa: Loc. Dragoiesti, Str La Fantana, Nr. f.n., Jud. Suceava

| Nr. Crt | Nr cadastral Nr. topografic | Suprafața* (mp) | Observații / Referințe                 |
|---------|-----------------------------|-----------------|--|
| A1      |                             | 4.000           | Sector cadastral:11 Teren neimprejmit; |

**B. Partea II. Proprietari și acte**

| Inscrieri privitoare la dreptul de proprietate și alte drepturi reale          |  | Referințe |
|--|--|-----------|
| <b>9462 / 14/03/2022</b>   |  |           |
| Act Normativ nr. 7, din 13/03/1996 emis de PARLAMENTUL ROMANIEI;               |  |           |
| B1   | Intabulare, drept de PROPRIETATE, dobandit prin Lege, cota actuala 1/1, cota initiala 1/1<br>1) <b>NEIDENTIFICAT NEIDENTIFICAT</b> | A1        |
| Act Administrativ nr. 922, din 18/02/2022 emis de PRIMARIA COMUNEI DRAGOIESTI; |  |           |
| B2   | Se noteaza posesia factica in favoarea lui<br>1) <b>OLARI VIORICA</b>  | A1        |

**C. Partea III. SARCINI .**

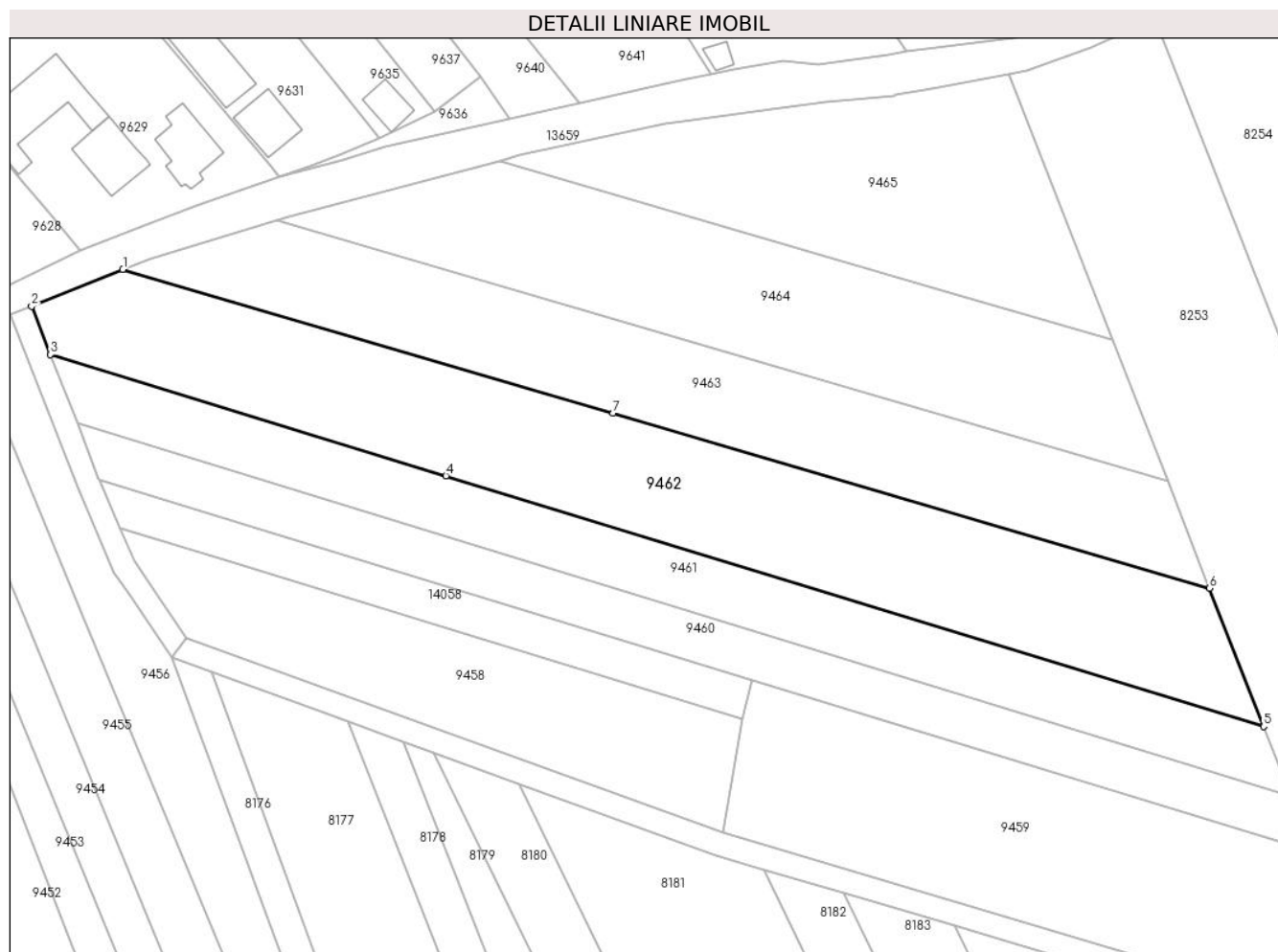
| Inscrieri privind dezmembramintele dreptului de proprietate, drepturi reale de garanție și sarcini | Referințe |
|--|-----------|
| NU SUNT  |           |

## Anexa Nr. 1 La Partea I

## Teren

| Nr cadastral | Suprafața (mp)* | Observații / Referințe |
|--------------|-----------------|------------------------|
|              | 4.000           |                        |

\* Suprafața este determinată în planul de proiecție Stereo 70.



## Date referitoare la teren

| Crt | Categorie folosință | Intravilan | Suprafața (mp) | Tarla | Parcelă | Nr. topo | Observații / Referințe |
|-----|---------------------|------------|----------------|-------|---------|----------|------------------------|
| 1   | arabil              | DA         | 1.524          | 23    | 432     | -        |                        |
| 2   | arabil              | NU         | 2.476          | 23    | 432     | -        |                        |

## Lungime Segmente

1) Valorile lungimilor segmentelor sunt obținute din proiecție în plan.

| Punct început | X / Y                      | Punct sfârșit | X / Y                      | Lungime segment (** (m)) |
|---------------|----------------------------|---------------|----------------------------|--------------------------|
| 1             | 583.570,828<br>673.228,696 | 2             | 583.555,067<br>673.222,336 | 16.996                   |
| 2             | 583.555,067<br>673.222,336 | 3             | 583.558,305<br>673.214,01  | 8.933                    |
| 3             | 583.558,305<br>673.214,01  | 4             | 583.626,637<br>673.193,074 | 71.467                   |
| 4             | 583.626,637<br>673.193,074 | 5             | 583.767,884<br>673.149,797 | 147.728                  |

| Punct început | X / Y                      | Punct sfârșit | X / Y                      | Lungime segment (** (m) |
|---------------|----------------------------|---------------|----------------------------|-------------------------|
| 5             | 583.767,884<br>673.149,797 | 6             | 583.758,547<br>673.173,662 | 25.627                  |
| 6             | 583.758,547<br>673.173,662 | 7             | 583.655,463<br>673.203,884 | 107.423                 |
| 7             | 583.655,463<br>673.203,884 | 1             | 583.570,828<br>673.228,696 | 88.197                  |

\*\* Lungimile segmentelor sunt determinate în planul de proiecție Stereo 70 și sunt rotunjite la 1 milimetru.

\*\*\* Distanța dintre puncte este formată din segmente cumulate ce sunt mai mici decât valoarea 1 milimetru.



**DATE DESPRE IMOBILUL NR. 9463**

Oficiul de Cadastru și Publicitate Imobiliară SUCEAVA  
 Biroul de Cadastru și Publicitate Imobiliară Gura Humorului

**A. Partea I. Descrierea imobilului**

TEREN Necunoscut

Adresa: Loc. Dragoiesti, Str La Fantana, Nr. f.n., Jud. Suceava

| Nr. Crt | Nr cadastral<br>Nr. topografic | Suprafața* (mp) | Observații / Referințe                 |
|---------|--------------------------------|-----------------|--|
| A1      |                                | 2.800           | Sector cadastral:11 Teren neimprejmut; |

**B. Partea II. Proprietari și acte**

| Inscrieri privitoare la dreptul de proprietate și alte drepturi reale          |   | Referințe |
|--|---|-----------|
| <b>9463 / 14/03/2022</b>   |   |           |
| Act Normativ nr. 7, din 13/03/1996 emis de PARLAMENTUL ROMANIEI;               |   |           |
| B1   | Intabulare, drept de PROPRIETATE, dobandit prin Lege, cota actuala 1/1, cota initiala 1/1<br>1) NEIDENTIFICAT NEIDENTIFICAT | A1        |
| Act Administrativ nr. 921, din 18/02/2022 emis de PRIMARIA COMUNEI DRAGOIESTI; |   |           |
| B2   | Se noteaza posesia factica in favoarea lui<br>1) COBZIUC LUCRETIA   | A1        |

**C. Partea III. SARCINI .**

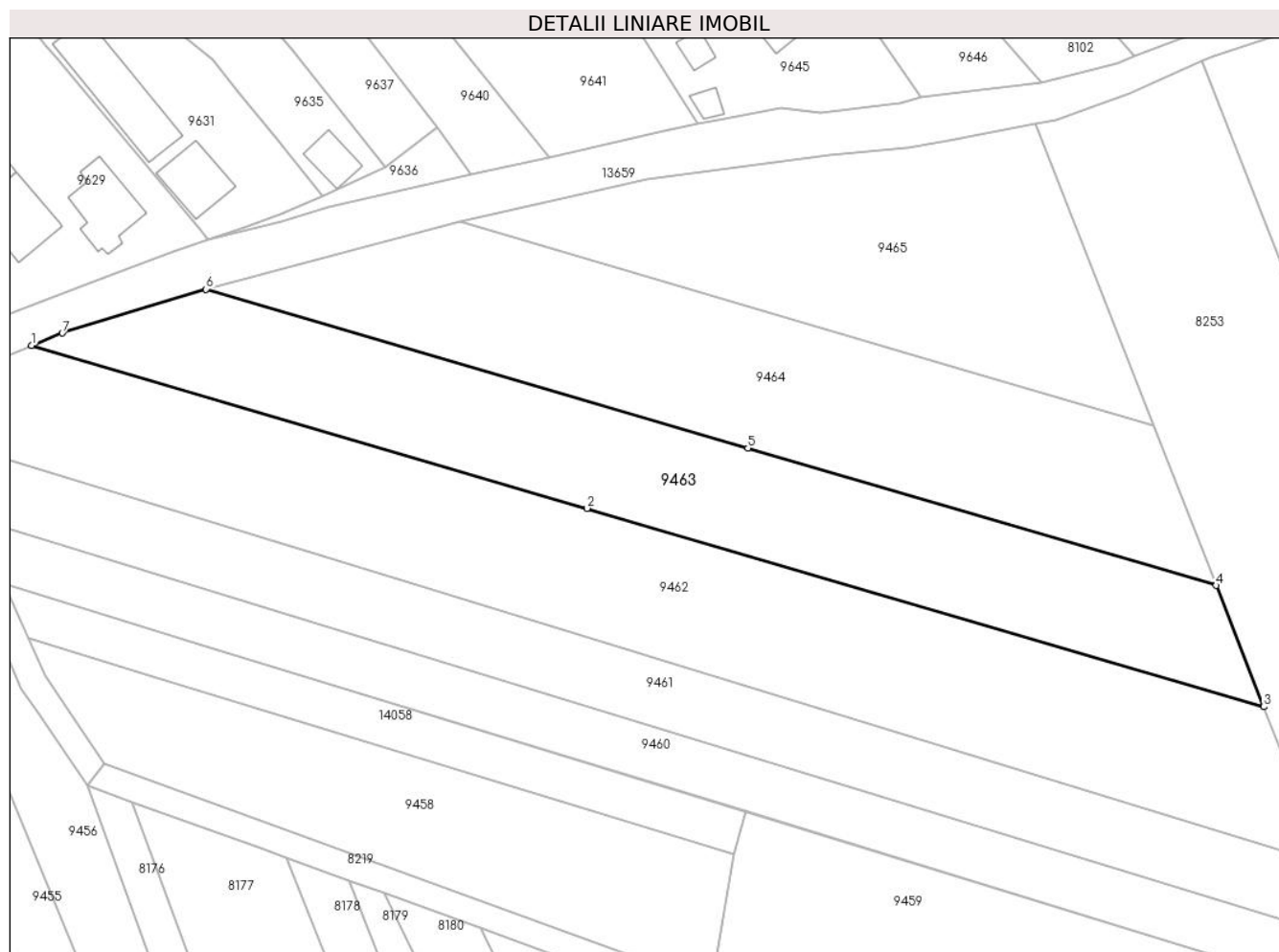
| Inscrieri privind dezmembramintele dreptului de proprietate, drepturi reale de garanție și sarcini | Referințe |
|--|-----------|
| NU SUNT  |           |

## Anexa Nr. 1 La Partea I

## Teren

| Nr cadastral | Suprafața (mp)* | Observații / Referințe |
|--------------|-----------------|------------------------|
|              | 2.800           |                        |

\* Suprafața este determinată în planul de proiecție Stereo 70.



## Date referitoare la teren

| Crt | Categorie folosință | Intra vilan | Suprafața (mp) | Tarla | Parcelă | Nr. topo | Observații / Referințe |
|-----|---------------------|-------------|----------------|-------|---------|----------|------------------------|
| 1   | arabil              | DA          | 1.373          | 23    | 432     | -        |                        |
| 2   | arabil              | NU          | 1.427          | 23    | 432     | -        |                        |

## Lungime Segmente

1) Valorile lungimilor segmentelor sunt obținute din proiecție în plan.

| Punct început | X / Y                      | Punct sfârșit | X / Y                      | Lungime segment (** (m) |
|---------------|----------------------------|---------------|----------------------------|-------------------------|
| 1             | 583.570,828<br>673.228,696 | 2             | 583.655,463<br>673.203,884 | 88.197                  |
| 2             | 583.655,463<br>673.203,884 | 3             | 583.758,547<br>673.173,662 | 107.423                 |
| 3             | 583.758,547<br>673.173,662 | 4             | 583.751,315<br>673.192,146 | 19.848                  |
| 4             | 583.751,315<br>673.192,146 | 5             | 583.679,953<br>673.213,067 | 74.365                  |

| Punct început | X / Y                      | Punct sfârșit | X / Y                      | Lungime segment (** (m) |
|---------------|----------------------------|---------------|----------------------------|-------------------------|
| 5             | 583.679,953<br>673.213,067 | 6             | 583.597,429<br>673.237,261 | 85.997                  |
| 6             | 583.597,429<br>673.237,261 | 7             | 583.575,498<br>673.230,581 | 22.926                  |
| 7             | 583.575,498<br>673.230,581 | 1             | 583.570,828<br>673.228,696 | 5.036                   |

\*\* Lungimile segmentelor sunt determinate în planul de proiecție Stereo 70 și sunt rotunjite la 1 milimetru.

\*\*\* Distanța dintre puncte este formată din segmente cumulate ce sunt mai mici decât valoarea 1 milimetru.





**DATE DESPRE IMOBILUL NR. 9464**

Oficiul de Cadastru și Publicitate Imobiliară SUCEAVA  
Biroul de Cadastru și Publicitate Imobiliară Gura Humorului

**A. Partea I. Descrierea imobilului**

TEREN Necunoscut

Adresa: Loc. Dragoiesti, Str La Fantana, Nr. f.n., Jud. Suceava

| Nr. Crt | Nr cadastral Nr. topografic | Suprafața* (mp) | Observații / Referințe                  |
|---------|-----------------------------|-----------------|---|
| A1      |                             | 2.800           | Sector cadastral:11 Teren neimprejmuit; |

**B. Partea II. Proprietari și acte**

| Inscrieri privitoare la dreptul de proprietate și alte drepturi reale          |   | Referințe |
|--|---|-----------|
| <b>9464 / 14/03/2022</b>   |   |           |
| Act Normativ nr. 7, din 13/03/1996 emis de PARLAMENTUL ROMANIEI;               |   |           |
| B1   | Intabulare, drept de PROPRIETATE, dobândit prin Lege, cota actuala 1/1, cota initiala 1/1<br>1) NEIDENTIFICAT NEIDENTIFICAT | A1        |
| Act Administrativ nr. 920, din 18/02/2022 emis de PRIMARIA COMUNEI DRAGOIESTI; |   |           |
| B2   | Se noteaza posesia factica in favoarea lui<br>1) CUCU ELEONORA  | A1        |

**C. Partea III. SARCINI .**

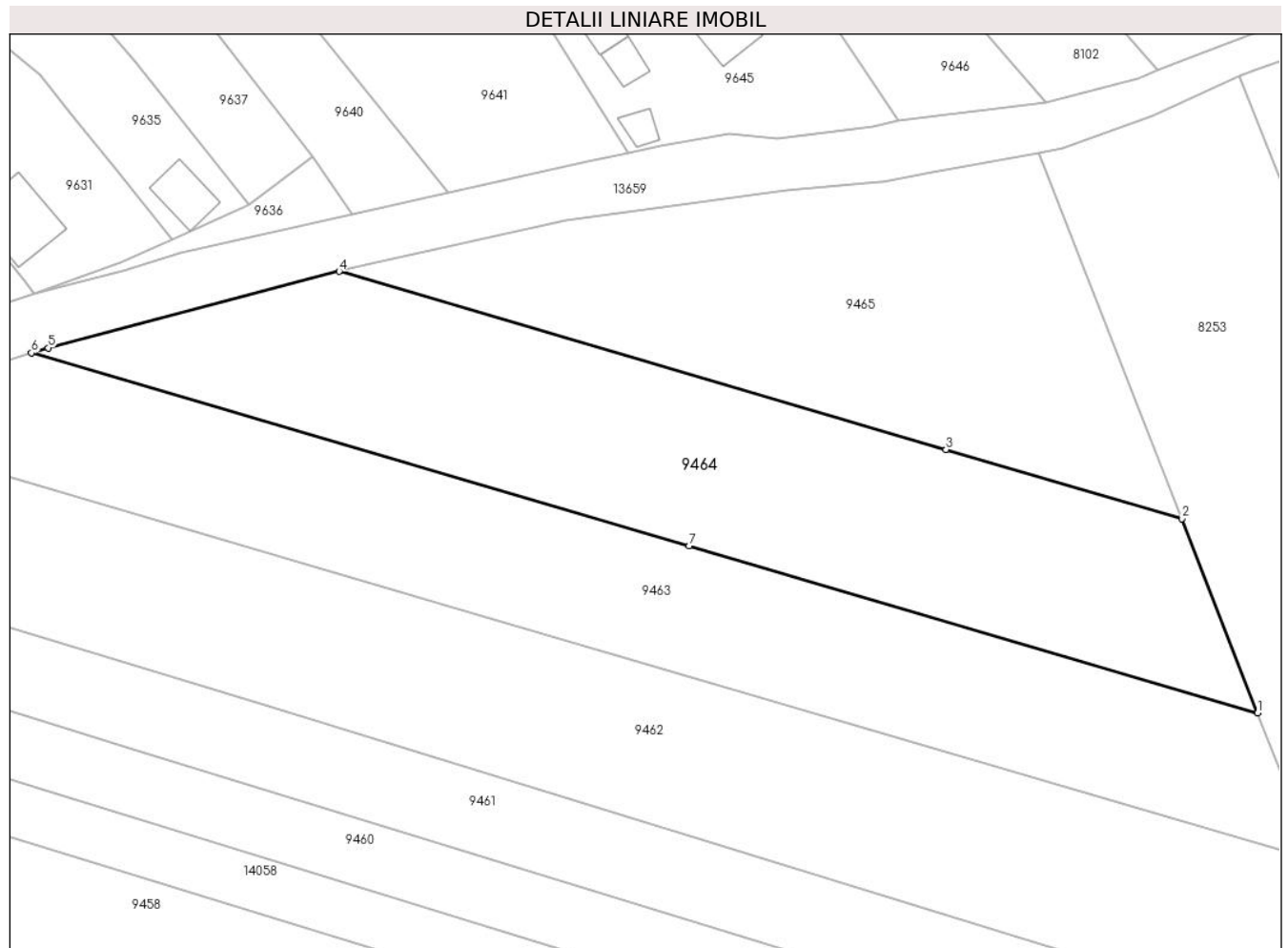
| Inscrieri privind dezmembramintele dreptului de proprietate, drepturi reale de garanție și sarcini | Referințe |
|--|-----------|
| NU SUNT  |           |

## Anexa Nr. 1 La Partea I

## Teren

| Nr cadastral | Suprafața (mp)* | Observații / Referințe |
|--------------|-----------------|------------------------|
|              | 2.800           |                        |

\* Suprafața este determinată în planul de proiecție Stereo 70.



## Date referitoare la teren

| Crt | Categorie folosință | Intra vilan | Suprafața (mp) | Tarla | Parcelă | Nr. topo | Observații / Referințe |
|-----|---------------------|-------------|----------------|-------|---------|----------|------------------------|
| 1   | arabil              | DA          | 1.712          | 23    | 432     | -        |                        |
| 2   | arabil              | NU          | 1.088          | 23    | 432     | -        |                        |

## Lungime Segmente

1) Valorile lungimilor segmentelor sunt obținute din proiecție în plan.

| Punct început | X / Y                      | Punct sfârșit | X / Y                      | Lungime segment (** (m)) |
|---------------|----------------------------|---------------|----------------------------|--------------------------|
| 1             | 583.751,315<br>673.192,146 | 2             | 583.741,788<br>673.216,496 | 26.147                   |
| 2             | 583.741,788<br>673.216,496 | 3             | 583.712,216<br>673.225,166 | 30.817                   |
| 3             | 583.712,216<br>673.225,166 | 4             | 583.636,047<br>673.247,496 | 79.375                   |
| 4             | 583.636,047<br>673.247,496 | 5             | 583.599,506<br>673.237,894 | 37.782                   |

| Punct început | X / Y                      | Punct sfârșit | X / Y                      | Lungime segment (** (m) |
|---------------|----------------------------|---------------|----------------------------|-------------------------|
| 5             | 583.599,506<br>673.237,894 | 6             | 583.597,429<br>673.237,261 | 2.171                   |
| 6             | 583.597,429<br>673.237,261 | 7             | 583.679,953<br>673.213,067 | 85.997                  |
| 7             | 583.679,953<br>673.213,067 | 1             | 583.751,315<br>673.192,146 | 74.365                  |

\*\* Lungimile segmentelor sunt determinate în planul de proiecție Stereo 70 și sunt rotunjite la 1 milimetru.

\*\*\* Distanța dintre puncte este formată din segmente cumulate ce sunt mai mici decât valoarea 1 milimetru.



**DATE DESPRE IMOBILUL NR. 9465**

Oficiul de Cadastru și Publicitate Imobiliară SUCEAVA  
Biroul de Cadastru și Publicitate Imobiliară Gura Humorului

**A. Partea I. Descrierea imobilului**

TEREN Necunoscut

Adresa: Loc. Dragoiesti, Str La Fantana, Nr. f.n., Jud. Suceava

| Nr. Crt | Nr cadastral Nr. topografic | Suprafața* (mp) | Observații / Referințe                  |
|---------|-----------------------------|-----------------|---|
| A1      |                             | 2.200           | Sector cadastral:11 Teren neimprejmuit; |

**B. Partea II. Proprietari și acte**

| Inscrieri privitoare la dreptul de proprietate și alte drepturi reale |  | Referințe |
|---|--|-----------|
| <b>9465 / 14/03/2022</b>  |  |           |
| Act Normativ nr. 7, din 13/03/1996 emis de PARLAMENTUL ROMANIEI;      |  |           |
| B1  | Inscrierea provizorie, drept de PROPRIETATE, dobandit prin Lege, cota actuala 1/1, cota initiala 1/1 | A1        |
| 1) <b>COMUNA DRAGOIESTI</b> , CIF:4441190, PROPRIETAR NEIDENTIFICAT   |  |           |

**C. Partea III. SARCINI .**

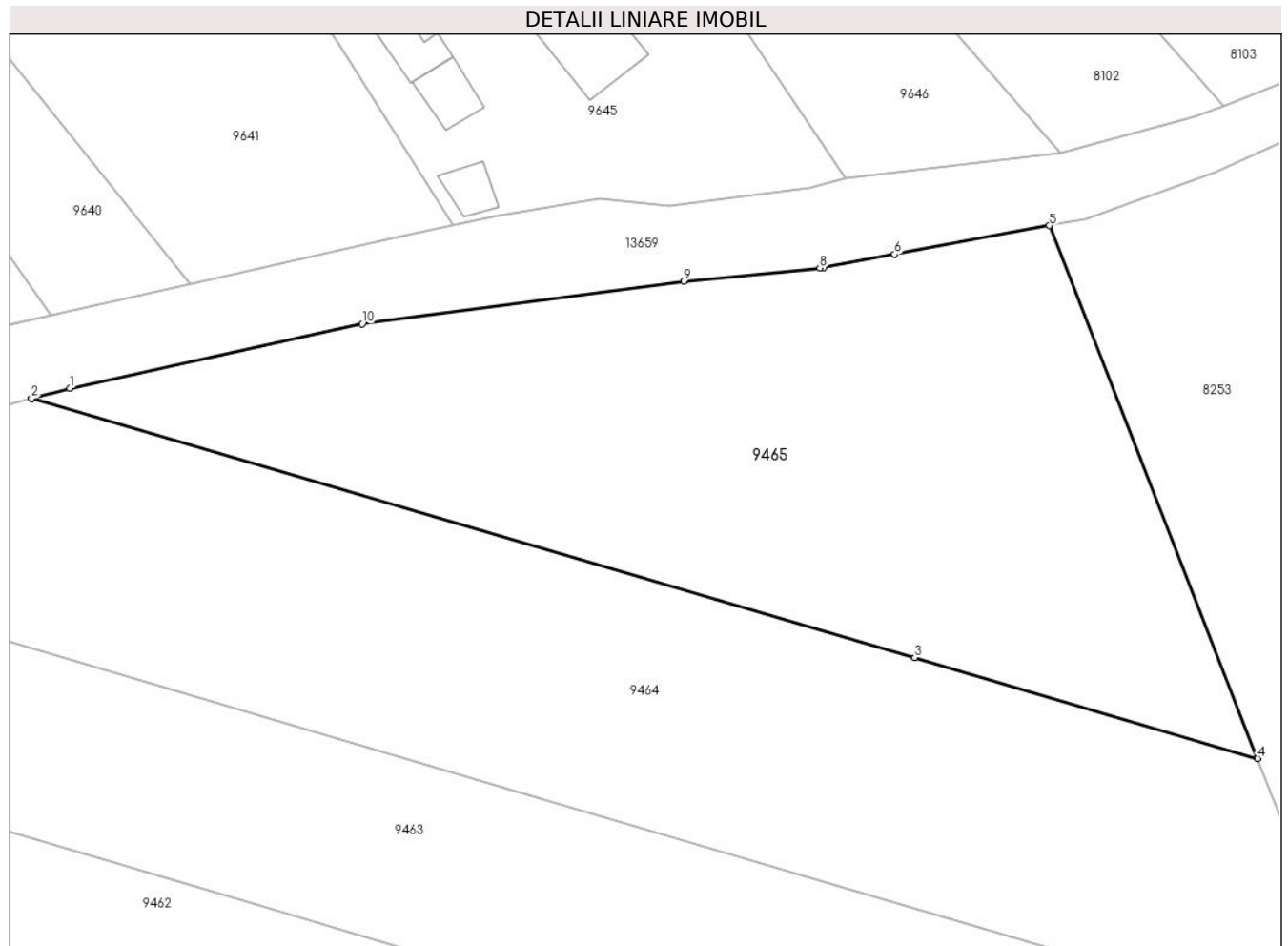
| Inscrieri privind dezmembramintele dreptului de proprietate, drepturi reale de garanție și sarcini | Referințe |
|--|-----------|
| NU SUNT  |           |

## Anexa Nr. 1 La Partea I

## Teren

|              |                 |                        |
|--------------|-----------------|------------------------|
| Nr cadastral | Suprafața (mp)* | Observații / Referințe |
|              | 2.200           |                        |

\* Suprafața este determinată în planul de proiecție Stereo 70.



## Date referitoare la teren

| Crt | Categorie folosință | Intravilan | Suprafața (mp) | Tarla | Parcelă | Nr. topo | Observații / Referințe |
|-----|---------------------|------------|----------------|-------|---------|----------|------------------------|
| 1   | arabil              | DA         | 1.388          | -     | -       | -        |                        |
| 2   | arabil              | NU         | 812            | 23    | 432     | -        |                        |

## Lungime Segmente

1) Valorile lungimilor segmentelor sunt obținute din proiecție în plan.

| Punct început | X / Y                      | Punct sfârșit | X / Y                      | Lungime segment (** (m) |
|---------------|----------------------------|---------------|----------------------------|-------------------------|
| 1             | 583.639,36<br>673.248,367  | 2             | 583.636,047<br>673.247,496 | 3.426                   |
| 2             | 583.636,047<br>673.247,496 | 3             | 583.712,216<br>673.225,166 | 79.375                  |
| 3             | 583.712,216<br>673.225,166 | 4             | 583.741,788<br>673.216,496 | 30.817                  |
| 4             | 583.741,788<br>673.216,496 | 5             | 583.723,839<br>673.262,371 | 49.261                  |

| Punct început | X / Y                      | Punct sfârșit | X / Y                      | Lungime segment (** (m) |
|---------------|----------------------------|---------------|----------------------------|-------------------------|
| 5             | 583.723,839<br>673.262,371 | 6             | 583.710,484<br>673.259,902 | 13.581                  |
| 6             | 583.710,484<br>673.259,902 | 7             | 583.704,346<br>673.258,768 | 6.242                   |
| 7             | 583.704,346<br>673.258,768 | 8             | 583.704,037<br>673.258,738 | 0.31                    |
| 8             | 583.704,037<br>673.258,738 | 9             | 583.692,293<br>673.257,591 | 11.8                    |
| 9             | 583.692,293<br>673.257,591 | 10            | 583.664,571<br>673.253,912 | 27.965                  |
| 10            | 583.664,571<br>673.253,912 | 1             | 583.639,36<br>673.248,367  | 25.814                  |

\*\* Lungimile segmentelor sunt determinate în planul de proiecție Stereo 70 și sunt rotunjite la 1 milimetru.

\*\*\* Distanța dintre puncte este formată din segmente cumulate ce sunt mai mici decât valoarea 1 milimetru.





**DATE DESPRE IMOBILUL NR. 9647**

Oficiul de Cadastru și Publicitate Imobiliară SUCEAVA  
Biroul de Cadastru și Publicitate Imobiliară Gura Humorului

**A. Partea I. Descrierea imobilului**

TEREN Extravilan

Adresa: Jud. Suceava

| Nr. Crt | Nr cadastral<br>Nr. topografic | Suprafața* (mp) | Observații / Referințe                 |
|---------|--------------------------------|-----------------|--|
| A1      |                                | 2.000           | Sector cadastral:11 Teren neimprejmut; |

**B. Partea II. Proprietari și acte**

| Inscrieri privitoare la dreptul de proprietate și alte drepturi reale           |  | Referințe |
|---|--|-----------|
| <b>9426 / 14/03/2022</b>  |  |           |
| Act Normativ nr. 7, din 13/03/1996 emis de PARLAMENTUL ROMANIEI;                |  |           |
| B1  | Intabulare, drept de PROPRIETATE, dobandit prin Lege, cota actuala 1/1, cota initiala 1/1<br>1) <b>NEIDENTIFICAT NEIDENTIFICAT</b> | A1        |
| Act Administrativ nr. 1004, din 18/02/2022 emis de PRIMARIA COMUNEI DRAGOIESTI; |  |           |
| B2  | Se noteaza posesia factica in favoarea lui<br>1) <b>DIRTU GHEORGHE</b>   | A1        |

**C. Partea III. SARCINI .**

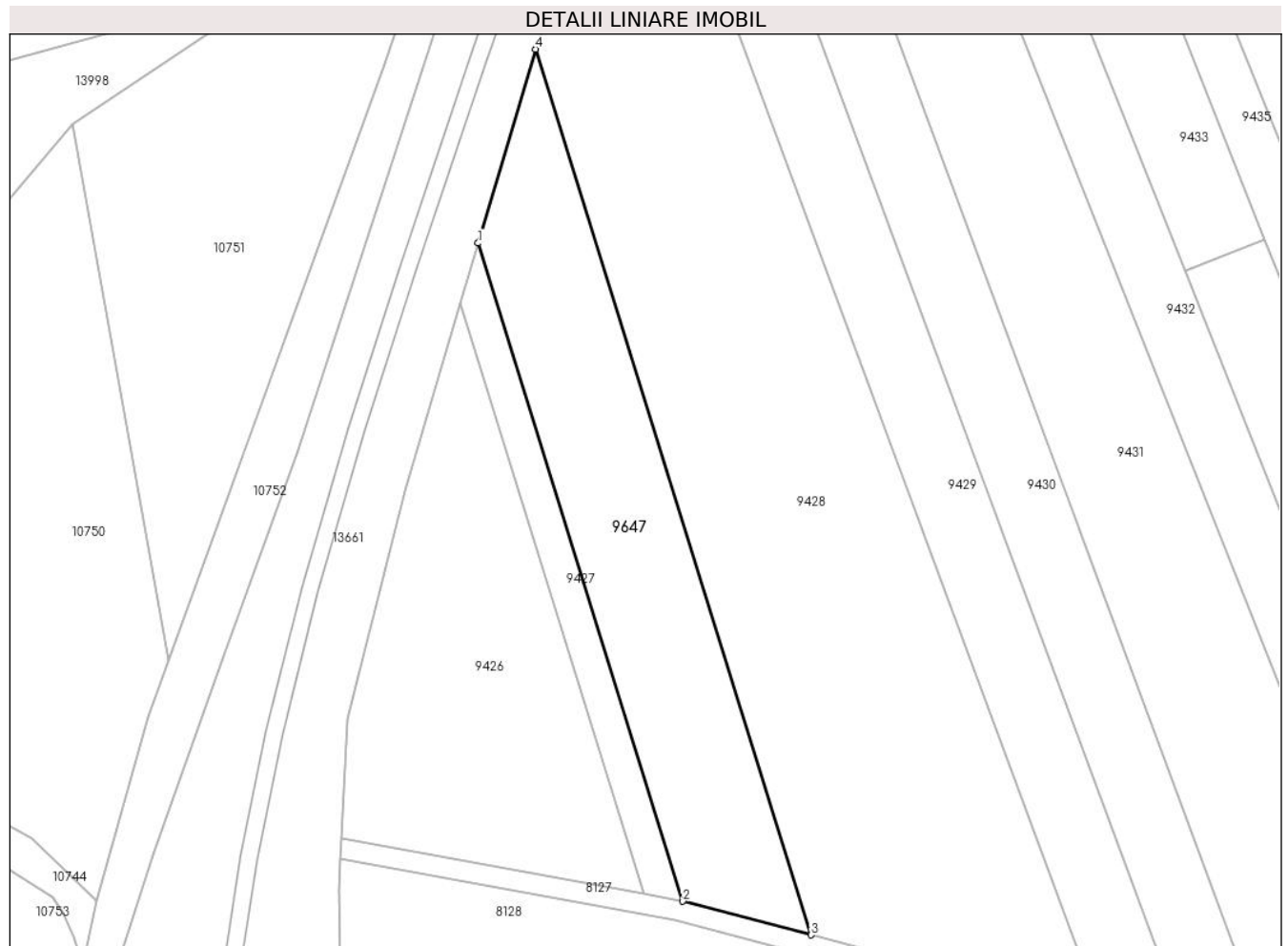
| Inscrieri privind dezmembramintele dreptului de proprietate, drepturi reale de garanție și sarcini | Referințe |
|--|-----------|
| NU SUNT  |           |

## Anexa Nr. 1 La Partea I

## Teren

|              |                 |                        |
|--------------|-----------------|------------------------|
| Nr cadastral | Suprafața (mp)* | Observații / Referințe |
|              | 2.000           |                        |

\* Suprafața este determinată în planul de proiecție Stereo 70.



## Date referitoare la teren

| Crt | Categorie folosință | Intravilan | Suprafața (mp) | Tarla | Parcelă | Nr. topo | Observații / Referințe |
|-----|---------------------|------------|----------------|-------|---------|----------|------------------------|
| 1   | arabil              | NU         | 2.000          | 23    | 432     | -        |                        |

## Lungime Segmente

1) Valorile lungimilor segmentelor sunt obținute din proiecție în plan.

| Punct început | X / Y                      | Punct sfârșit | X / Y                      | Lungime segment (** (m) |
|---------------|----------------------------|---------------|----------------------------|-------------------------|
| 1             | 583.234,961<br>672.995,408 | 2             | 583.265,385<br>672.897,783 | 102.256                 |
| 2             | 583.265,385<br>672.897,783 | 3             | 583.284,403<br>672.892,808 | 19.658                  |
| 3             | 583.284,403<br>672.892,808 | 4             | 583.243,463<br>673.024,177 | 137.601                 |
| 4             | 583.243,463<br>673.024,177 | 1             | 583.234,961<br>672.995,408 | 29.999                  |

\*\* Lungimile segmentelor sunt determinate în planul de proiecție Stereo 70 și sunt rotunjite la 1 milimetru.

**\*\*\* Distanţa dintre puncte este formată din segmente cumulate ce sunt mai mici decât valoarea 1 milimetru.**



**DATE DESPRE IMOBILUL NR. 14058**

Oficiul de Cadastru și Publicitate Imobiliară SUCEAVA  
Biroul de Cadastru și Publicitate Imobiliară Gura Humorului

**A. Partea I. Descrierea imobilului**

TEREN Necunoscut

Adresa: Loc. Dragoiesti, Str La Fantana, Nr. f.n., Jud. Suceava

| Nr. Crt | Nr cadastral Nr. topografic | Suprafața* (mp) | Observații / Referințe                  |
|---------|-----------------------------|-----------------|---|
| A1      |                             | 786             | Sector cadastral:11 Teren neimprejmuit; |

**B. Partea II. Proprietari și acte**

| Inscrieri privitoare la dreptul de proprietate și alte drepturi reale |  | Referințe |
|---|--|-----------|
| <b>14058 / 14/03/2022</b>   |  |           |
| Act Normativ nr. 7, din 13/03/1996 emis de PARLAMENTUL ROMANIEI;      |  |           |
| B1  | Inscrierea provizorie, drept de PROPRIETATE, dobandit prin Lege, cota actuala 1/1, cota initiala 1/1 | A1        |
| 1) COMUNA DRAGOIESTI, CIF:4441190, PROPRIETAR NEIDENTIFICAT           |  |           |

**C. Partea III. SARCINI .**

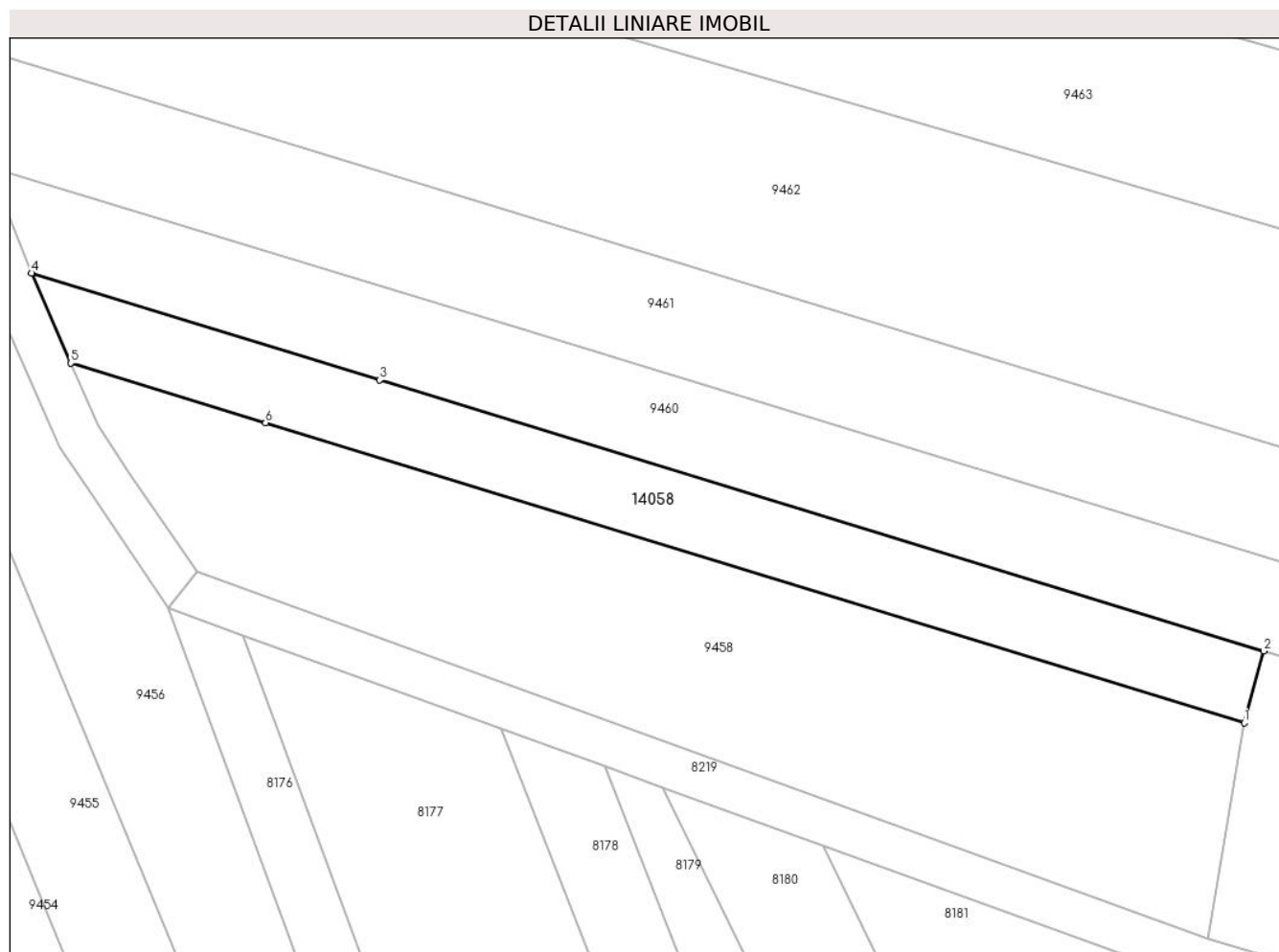
| Inscrieri privind dezmembramintele dreptului de proprietate, drepturi reale de garanție și sarcini | Referințe |
|--|-----------|
| NU SUNT  |           |

## Anexa Nr. 1 La Partea I

## Teren

|              |                 |                        |
|--------------|-----------------|------------------------|
| Nr cadastral | Suprafața (mp)* | Observații / Referințe |
|              | 786             |                        |

\* Suprafața este determinată în planul de proiecție Stereo 70.



## Date referitoare la teren

| Crt | Categorie folosință | Intravilan | Suprafața (mp) | Tarla | Parcelă | Nr. topo | Observații / Referințe |
|-----|---------------------|------------|----------------|-------|---------|----------|------------------------|
| 1   | arabil              | DA         | 177            | 23    | 432     | -        |                        |
| 2   | arabil              | NU         | 608            | 23    | 432     | -        |                        |

## Lungime Segmente

1) Valorile lungimilor segmentelor sunt obținute din proiecție în plan.

| Punct început | X / Y                      | Punct sfârșit | X / Y                      | Lungime segment (** (m) |
|---------------|----------------------------|---------------|----------------------------|-------------------------|
| 1             | 583.677,797<br>673.151,185 | 2             | 583.679,585<br>673.157,768 | 6.821                   |
| 2             | 583.679,585<br>673.157,768 | 3             | 583.598,63<br>673.182,571  | 84.669                  |
| 3             | 583.598,63<br>673.182,571  | 4             | 583.566,74<br>673.192,342  | 33.353                  |
| 4             | 583.566,74<br>673.192,342  | 5             | 583.570,311<br>673.184,118 | 8.966                   |

| Punct început | X / Y                      | Punct sfârșit | X / Y                      | Lungime segment (** (m) |
|---------------|----------------------------|---------------|----------------------------|-------------------------|
| 5             | 583.570,311<br>673.184,118 | 6             | 583.588,166<br>673.178,647 | 18.674                  |
| 6             | 583.588,166<br>673.178,647 | 1             | 583.677,797<br>673.151,185 | 93.744                  |

\*\* Lungimile segmentelor sunt determinate în planul de proiecție Stereo 70 și sunt rotunjite la 1 milimetru.

\*\*\* Distanța dintre puncte este formată din segmente cumulate ce sunt mai mici decât valoarea 1 milimetru.

