

**DATE DESPRE IMOBILUL NR. 13642**

Oficiul de Cadastru și Publicitate Imobiliară SUCEAVA
Biroul de Cadastru și Publicitate Imobiliară Gura Humorului

A. Partea I. Descrierea imobilului

TEREN Necunoscut

Adresa: Loc. Dragoiesti, Str Dragoi-Viteazul, Jud. Suceava

Nr. Crt	Nr cadastral Nr. topografic	Suprafața* (mp)	Observații / Referințe
A1		442	Sector cadastral:0 Teren neimprejmuit;

B. Partea II. Proprietari și acte

Inscrieri privitoare la dreptul de proprietate și alte drepturi reale		Referințe
13642 / 18/03/2022		
Act Normativ nr. 7, din 13/03/1996 emis de PARLAMENTUL ROMANIEI;		
B1	Inscrierea provizorie, drept de PROPRIETATE, dobandit prin Lege, cota actuala 1/1, cota initiala 1/1 1) COMUNA DRAGOIESTI, CIF:4441190	A1

C. Partea III. SARCINI .

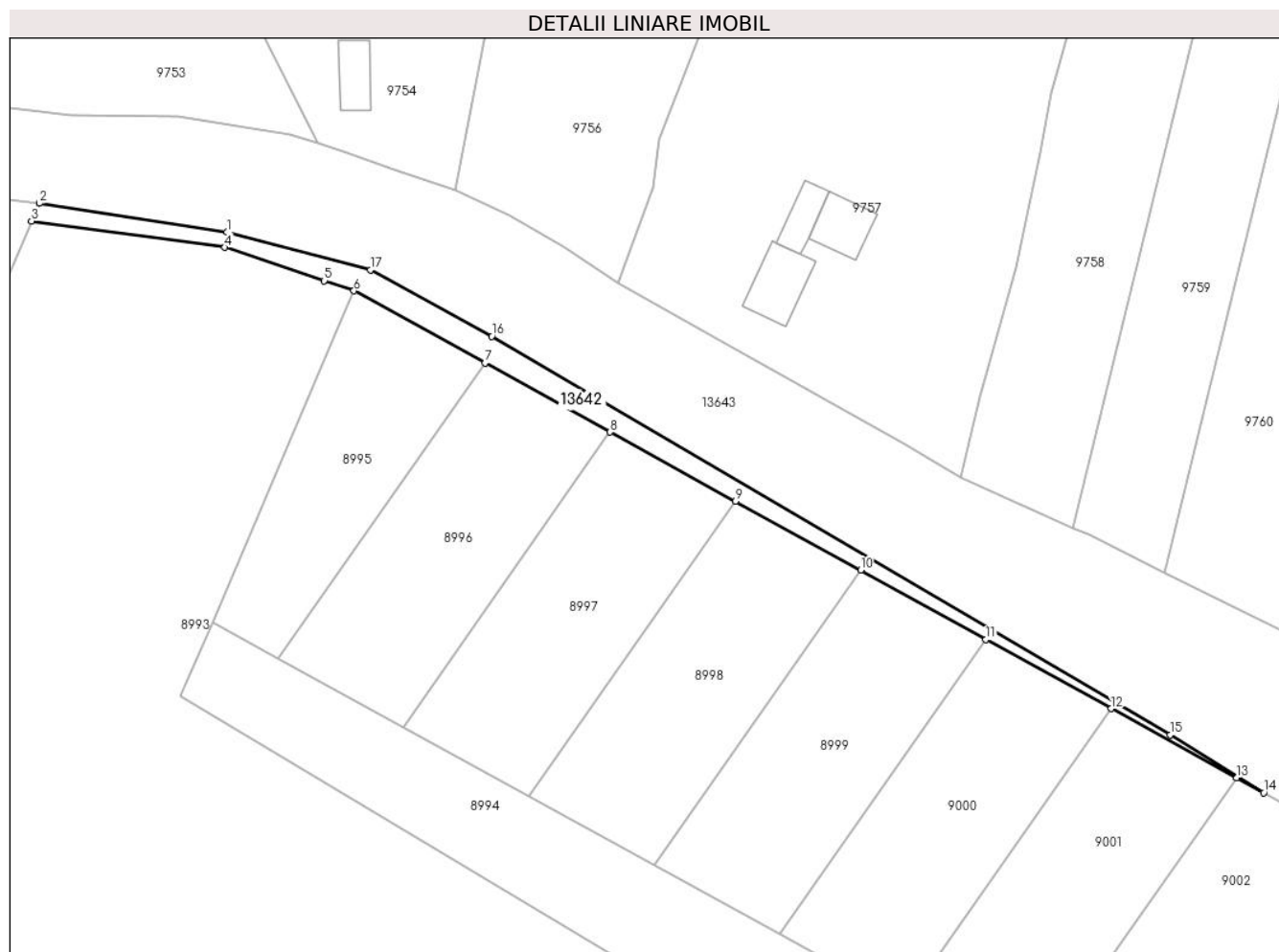
Inscrieri privind dezmembramintele dreptului de proprietate, drepturi reale de garanție și sarcini	Referințe
NU SUNT	

Anexa Nr. 1 La Partea I

Teren

Nr cadastral	Suprafața (mp)*	Observații / Referințe
	442	

* Suprafața este determinată în planul de proiecție Stereo 70.



Date referitoare la teren

Crt	Categorie folosință	Intravilan	Suprafața (mp)	Tarla	Parcelă	Nr. topo	Observații / Referințe
1	neproductiv	DA	338	-	-	-	
2	neproductiv	NU	104	6	151	-	

Lungime Segmente

1) Valorile lungimilor segmentelor sunt obținute din proiecție în plan.

Punct început	X / Y	Punct sfârșit	X / Y	Lungime segment (** (m)
1	579.979,334 674.027,828	2	579.953,1 674.031,825	26.537
2	579.953,1 674.031,825	3	579.952,04 674.029,354	2.689
3	579.952,04 674.029,354	4	579.979,064 674.025,67	27.274
4	579.979,064 674.025,67	5	579.992,962 674.021,007	14.659

Punct început	X / Y	Punct sfârșit	X / Y	Lungime segment (** (m)
5	579.992,962 674.021,007	6	579.997,102 674.019,618	4.367
6	579.997,102 674.019,618	7	580.015,424 674.009,518	20.921
7	580.015,424 674.009,518	8	580.032,921 673.999,872	19.98
8	580.032,921 673.999,872	9	580.050,427 673.990,223	19.989
9	580.050,427 673.990,223	10	580.067,939 673.980,569	19.997
10	580.067,939 673.980,569	11	580.085,46 673.970,91	20.007
11	580.085,46 673.970,91	12	580.102,987 673.961,248	20.014
12	580.102,987 673.961,248	13	580.120,523 673.951,581	20.024
13	580.120,523 673.951,581	14	580.124,299 673.949,499	4.312
14	580.124,299 673.949,499	15	580.111,217 673.957,55	15.361
15	580.111,217 673.957,55	16	580.016,361 674.013,235	109.993
16	580.016,361 674.013,235	17	579.999,386 674.022,515	19.346
17	579.999,386 674.022,515	1	579.979,334 674.027,828	20.744

** Lungimile segmentelor sunt determinate în planul de proiecție Stereo 70 și sunt rotunjite la 1 milimetru.

*** Distanța dintre puncte este formată din segmente cumulate ce sunt mai mici decât valoarea 1 milimetru.

**DATE DESPRE IMOBILUL NR. 13643**

Oficiul de Cadastru și Publicitate Imobiliară SUCEAVA
Biroul de Cadastru și Publicitate Imobiliară Gura Humorului

A. Partea I. Descrierea imobilului

TEREN Necunoscut

Adresa: Loc. Dragoiesti, Str Dragoi-Viteazul, Jud. Suceava

Nr. Crt	Nr cadastral Nr. topografic	Suprafața* (mp)	Observații / Referințe
A1	32002	41.127	Sector cadastral:0 Teren neimprejmuit;

B. Partea II. Proprietari și acte

Inscrieri privitoare la dreptul de proprietate și alte drepturi reale		Referințe
1137 / 29/01/2020		
Act Normativ nr. 782, din 29/09/2014 emis de GUVERNUL ROMANIEI (Act Administrativ nr. 2728, din 05/04/2019 emis de Administratia Nationala „Apele Romane”; Act Administrativ nr. 6916, din 06/12/2019 emis de Directia Judeteana de Drumuri si Poduri Suceava;);		
B1	Intabulare, drept de PROPRIETATE, dobandit prin Lege, cota actuala 1/1, cota initiala 1/1 1) JUDETUL SUCEAVA, CIF:4244512, DOMENIUL PUBLIC	A1

C. Partea III. SARCINI .

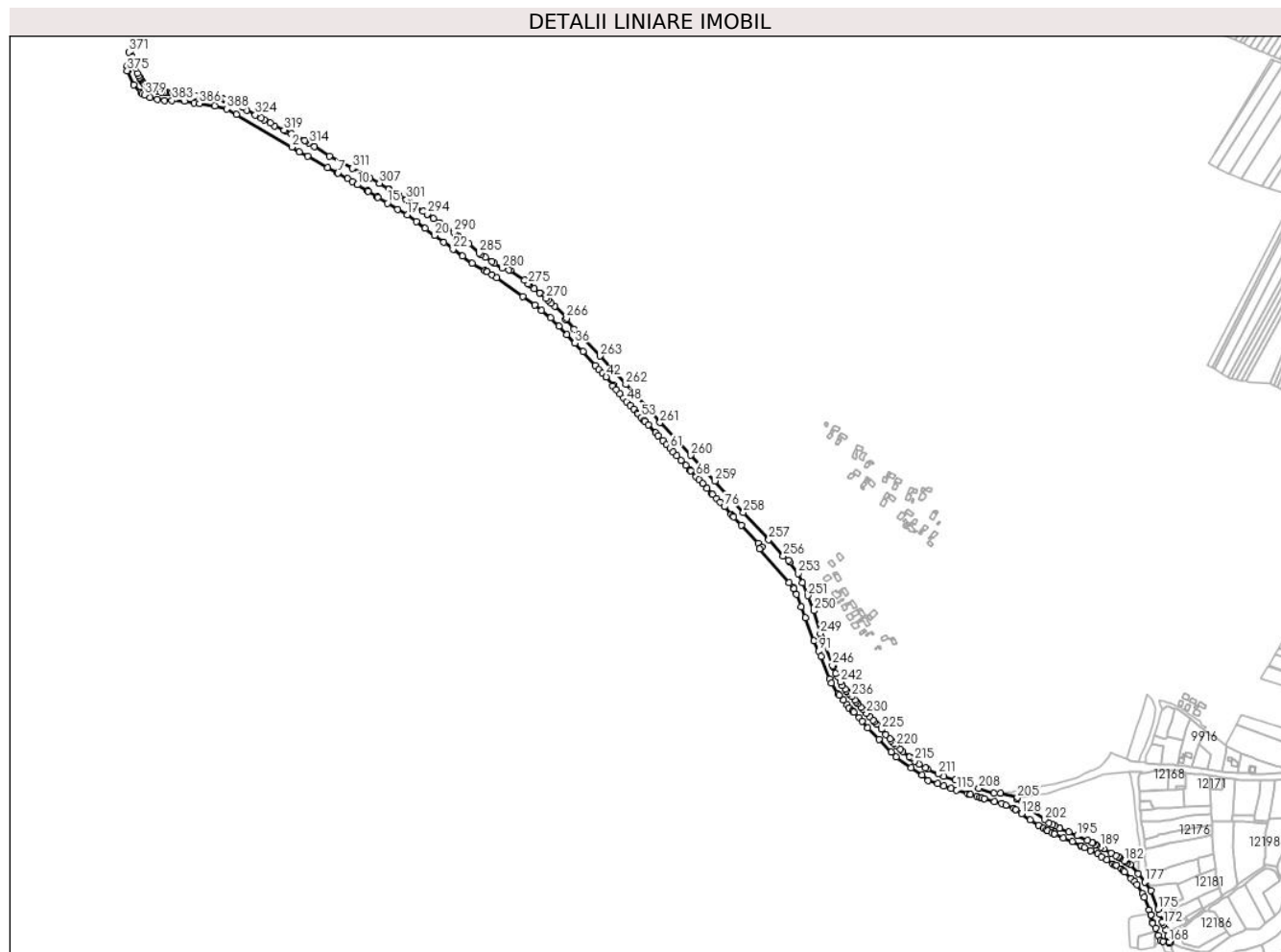
Inscrieri privind dezmembramintele dreptului de proprietate, drepturi reale de garanție și sarcini	Referințe
NU SUNT	

Anexa Nr. 1 La Partea I

Teren

Nr cadastral	Suprafața (mp)*	Observații / Referințe
32002	41.127	

* Suprafața este determinată în planul de proiecție Stereo 70.



Date referitoare la teren

Crt	Categorie folosință	Intravilan	Suprafața (mp)	Tarla	Parcelă	Nr. topo	Observații / Referințe
1	drum	DA	36.333	-	-	-	
2	drum	NU	4.324	0	152	-	
3	drum	NU	470	0	152	-	

Lungime Segmente

1) Valorile lungimilor segmentelor sunt obținute din proiecție în plan.

Punct început	X / Y	Punct sfârșit	X / Y	Lungime segment	Punct început	X / Y	Punct sfârșit	X / Y	Lungime segment	Punct început	X / Y	Punct sfârșit	X / Y	Lungime segment
1	580.016,361 674.013,235	2	580.111,217 673.957,55	109.993	2	580.111,217 673.957,55	3	580.124,299 673.949,499	15.361	3	580.124,299 673.949,499	4	580.138,066 673.941,911	15.72
4	580.138,066 673.941,911	5	580.172,847 673.922,737	39.716	5	580.172,847 673.922,737	6	580.189,509 673.913,552	19.026	6	580.189,509 673.913,552	7	580.190,005 673.913,253	0.579
7	580.190,005 673.913,253	8	580.206,732 673.903,177	19.527	8	580.206,732 673.903,177	9	580.215,135 673.898,116	9.809	9	580.215,135 673.898,116	10	580.223,565 673.893,038	9.841
10	580.223,565 673.893,038	11	580.240,506 673.882,833	19.777	11	580.240,506 673.882,833	12	580.241,576 673.882,188	1.249	12	580.241,576 673.882,188	13	580.257,379 673.872,167	18.712

Punct început	X / Y	Punct sfârșit	X / Y	Lungime segment	Punct început	X / Y	Punct sfârșit	X / Y	Lungime segment	Punct început	X / Y	Punct sfârșit	X / Y	Lungime segment
211	581.217,091 672.885,631	212	581.199,446 672.894,175	19.605	212	581.199,446 672.894,175	213	581.195,85 672.896,234	4.144	213	581.195,85 672.896,234	214	581.184,113 672.902,953	13.524
214	581.184,113 672.902,953	215	581.176,908 672.908,194	8.91	215	581.176,908 672.908,194	216	581.170,927 672.912,64	7.452	216	581.170,927 672.912,64	217	581.168,301 672.914,591	3.271
217	581.168,301 672.914,591	218	581.156,972 672.923,943	14.69	218	581.156,972 672.923,943	219	581.152,073 672.928,395	6.62	219	581.152,073 672.928,395	220	581.145,673 672.934,211	8.648
220	581.145,673 672.934,211	221	581.141,821 672.937,834	5.288	221	581.141,821 672.937,834	222	581.137,267 672.942,765	6.712	222	581.137,267 672.942,765	223	581.134,657 672.945,591	3.847
223	581.134,657 672.945,591	224	581.127,649 672.953,679	10.702	224	581.127,649 672.953,679	225	581.120,168 672.962,119	11.278	225	581.120,168 672.962,119	226	581.111,73 672.971,388	12.535
226	581.111,73 672.971,388	227	581.107,814 672.975,383	5.594	227	581.107,814 672.975,383	228	581.105,431 672.977,815	3.405	228	581.105,431 672.977,815	229	581.099,85 672.984,043	8.363
229	581.099,85 672.984,043	230	581.094,508 672.990,004	8.004	230	581.094,508 672.990,004	231	581.088,469 672.996,731	9.04	231	581.088,469 672.996,731	232	581.085,452 673.000,079	4.507
232	581.085,452 673.000,079	233	581.080,467 673.005,657	7.481	233	581.080,467 673.005,657	234	581.077,18 673.009,053	4.726	234	581.077,18 673.009,053	235	581.074,735 673.011,765	3.651
235	581.074,735 673.011,765	236	581.069,248 673.018,222	8.473	236	581.069,248 673.018,222	237	581.064,141 673.023,409	7.279	237	581.064,141 673.023,409	238	581.061,216 673.026,692	4.397
238	581.061,216 673.026,692	239	581.059,988 673.028,258	1.99	239	581.059,988 673.028,258	240	581.058,34 673.030,358	2.669	240	581.058,34 673.030,358	241	581.053,439 673.036,764	8.066
241	581.053,439 673.036,764	242	581.050,092 673.043,28	7.325	242	581.050,092 673.043,28	243	581.044,619 673.052,716	10.908	243	581.044,619 673.052,716	244	581.042,251 673.057,872	5.674
244	581.042,251 673.057,872	245	581.037,293 673.069,027	12.207	245	581.037,293 673.069,027	246	581.036,34 673.071,464	2.617	246	581.036,34 673.071,464	247	581.018,267 673.117,677	49.621
247	581.018,267 673.117,677	248	581.018,008 673.118,339	0.711	248	581.018,008 673.118,339	249	581.015,762 673.126,02	8.003	249	581.015,762 673.126,02	250	581.004,391 673.164,916	40.524
250	581.004,391 673.164,916	251	580.994,489 673.190,683	27.604	251	580.994,489 673.190,683	252	580.985,484 673.212,579	23.675	252	580.985,484 673.212,579	253	580.977,748 673.228,581	17.774
253	580.977,748 673.228,581	254	580.963,761 673.247,783	23.756	254	580.963,761 673.247,783	255	580.961,225 673.251,265	4.308	255	580.961,225 673.251,265	256	580.952,319 673.258,353	11.382
256	580.952,319 673.258,353	257	580.927,555 673.286,384	37.403	257	580.927,555 673.286,384	258	580.883,941 673.333,151	63.948	258	580.883,941 673.333,151	259	580.835,041 673.386,97	72.717
259	580.835,041 673.386,97	260	580.793,693 673.430,671	60.162	260	580.793,693 673.430,671	261	580.741,399 673.486,616	76.58	261	580.741,399 673.486,616	262	580.682,643 673.551,833	87.781
262	580.682,643 673.551,833	263	580.638,173 673.600,288	65.768	263	580.638,173 673.600,288	264	580.593,884 673.646,454	63.975	264	580.593,884 673.646,454	265	580.579,611 673.662,847	21.736
265	580.579,611 673.662,847	266	580.581,583 673.664,814	2.785	266	580.581,583 673.664,814	267	580.560,65 673.685,2	29.22	267	580.560,65 673.685,2	268	580.555,453 673.690,215	7.222
268	580.555,453 673.690,215	269	580.549,554 673.695,906	8.197	269	580.549,554 673.695,906	270	580.546,311 673.698,901	4.414	270	580.546,311 673.698,901	271	580.537,149 673.706,816	12.107
271	580.537,149 673.706,816	272	580.535,355 673.707,99	2.144	272	580.535,355 673.707,99	273	580.525,681 673.715,79	12.427	273	580.525,681 673.715,79	274	580.517,226 673.722,51	10.8
274	580.517,226 673.722,51	275	580.515,655 673.723,926	2.115	275	580.515,655 673.723,926	276	580.509,558 673.729,421	8.208	276	580.509,558 673.729,421	277	580.485,193 673.746,704	29.872
277	580.485,193 673.746,704	278	580.482,774 673.747,911	2.703	278	580.482,774 673.747,911	279	580.472,618 673.752,979	11.35	279	580.472,618 673.752,979	280	580.470,905 673.750,831	2.747
280	580.470,905 673.750,831	281	580.458,012 673.759,341	15.448	281	580.458,012 673.759,341	282	580.453,999 673.761,989	4.808	282	580.453,999 673.761,989	283	580.442,436 673.769,057	13.552
283	580.442,436 673.769,057	284	580.435,307 673.773,415	8.356	284	580.435,307 673.773,415	285	580.431,78 673.776,408	4.626	285	580.431,78 673.776,408	286	580.413,935 673.791,564	23.413
286	580.413,935 673.791,564	287	580.395,443 673.804,937	22.821	287	580.395,443 673.804,937	288	580.395,25 673.805,139	0.279	288	580.395,25 673.805,139	289	580.392,096 673.808,441	4.566
289	580.392,096 673.808,441	290	580.388,998 673.811,684	4.485	290	580.388,998 673.811,684	291	580.364,727 673.827,868	29.172	291	580.364,727 673.827,868	292	580.353,632 673.835,358	13.387
292	580.353,632 673.835,358	293	580.343,165 673.842,425	12.629	293	580.343,165 673.842,425	294	580.342,988 673.842,544	0.213	294	580.342,988 673.842,544	295	580.335,689 673.847,293	8.708
295	580.335,689 673.847,293	296	580.323,808 673.855,023	14.174	296	580.323,808 673.855,023	297	580.319,653 673.857,727	4.957	297	580.319,653 673.857,727	298	580.316,741 673.860,073	3.739
298	580.316,741 673.860,073	299	580.314,154 673.862,157	3.322	299	580.314,154 673.862,157	300	580.307,677 673.867,375	8.317	300	580.307,677 673.867,375	301	580.307,331 673.867,653	0.444
301	580.307,331 673.867,653	302	580.293,069 673.876,339	16.699	302	580.293,069 673.876,339	303	580.292,295 673.876,811	0.907	303	580.292,295 673.876,811	304	580.277,872 673.884,663	16.422
304	580.277,872 673.884,663	305	580.277,016 673.885,129	0.975	305	580.277,016 673.885,129	306	580.261,808 673.895,014	18.138	306	580.261,808 673.895,014	307	580.260,975 673.895,555	0.993
307	580.260,975 673.895,555	308	580.245,221 673.904,659	18.195	308	580.245,221 673.904,659	309	580.236,637 673.909,62	9.914	309	580.236,637 673.909,62	310	580.234,937 673.910,602	1.963

Punct început	X / Y	Punct sfârșit	X / Y	Lungime segment	Punct început	X / Y	Punct sfârșit	X / Y	Lungime segment	Punct început	X / Y	Punct sfârșit	X / Y	Lungime segment
310	580.234,937 673.910,602	311	580.215,356 673.921,092	22.214	311	580.215,356 673.921,092	312	580.175,853 673.942,255	44.815	312	580.175,853 673.942,255	313	580.149,763 673.958,313	30.636
313	580.149,763 673.958,313	314	580.140,442 673.964,363	11.112	314	580.140,442 673.964,363	315	580.135,578 673.967,519	5.798	315	580.135,578 673.967,519	316	580.133,436 673.968,91	2.554
316	580.133,436 673.968,91	317	580.110,479 673.980,275	25.616	317	580.110,479 673.980,275	318	580.099,732 673.985,565	11.978	318	580.099,732 673.985,565	319	580.097,691 673.986,489	2.24
319	580.097,691 673.986,489	320	580.081,96 673.993,61	17.268	320	580.081,96 673.993,61	321	580.073,97 673.998,27	9.25	321	580.073,97 673.998,27	322	580.063,981 674.003,866	11.45
322	580.063,981 674.003,866	323	580.058,665 674.006,844	6.093	323	580.058,665 674.006,844	324	580.048,792 674.012,375	11.317	324	580.048,792 674.012,375	325	580.033,985 674.020,67	16.972
325	580.033,985 674.020,67	326	580.026,44 674.025,818	9.134	326	580.026,44 674.025,818	327	580.018,911 674.030,09	8.657	327	580.018,911 674.030,09	328	580.011,347 674.033,687	8.376
328	580.011,347 674.033,687	329	580.003,226 674.036,45	8.578	329	580.003,226 674.036,45	330	579.995,601 674.039,023	8.047	330	579.995,601 674.039,023	331	579.992,115 674.040,2	3.679
331	579.992,115 674.040,2	332	579.988,096 674.041,473	4.216	332	579.988,096 674.041,473	333	579.972,551 674.043,889	15.732	333	579.972,551 674.043,889	334	579.957,488 674.044,205	15.066
334	579.957,488 674.044,205	335	579.946,171 674.045,452	11.385	335	579.946,171 674.045,452	336	579.936,681 674.046,271	9.525	336	579.936,681 674.046,271	337	579.933,699 674.046,529	2.993
337	579.933,699 674.046,529	338	579.931,073 674.046,515	2.626	338	579.931,073 674.046,515	339	579.926,236 674.047,646	4.967	339	579.926,236 674.047,646	340	579.924,537 674.048,045	1.745
340	579.924,537 674.048,045	341	579.923,085 674.048,229	1.464	341	579.923,085 674.048,229	342	579.922,114 674.048,352	0.979	342	579.922,114 674.048,352	343	579.920,214 674.048,592	1.915
343	579.920,214 674.048,592	344	579.906,243 674.049,597	14.007	344	579.906,243 674.049,597	345	579.898,082 674.050,684	8.233	345	579.898,082 674.050,684	346	579.895,339 674.050,943	2.755
346	579.895,339 674.050,943	347	579.893,114 674.051,154	2.235	347	579.893,114 674.051,154	348	579.888,151 674.051,623	4.985	348	579.888,151 674.051,623	349	579.882,358 674.052,07	5.81
349	579.882,358 674.052,07	350	579.876,73 674.053,718	5.864	350	579.876,73 674.053,718	351	579.875,373 674.054,115	1.414	351	579.875,373 674.054,115	352	579.868,39 674.056,996	7.554
352	579.868,39 674.056,996	353	579.864,867 674.059,771	4.485	353	579.864,867 674.059,771	354	579.859,607 674.064,139	6.837	354	579.859,607 674.064,139	355	579.856,86 674.066,968	3.943
355	579.856,86 674.066,968	356	579.855,928 674.068,159	1.512	356	579.855,928 674.068,159	357	579.853,136 674.072,534	5.19	357	579.853,136 674.072,534	358	579.851,907 674.074,577	2.384
358	579.851,907 674.074,577	359	579.851,322 674.075,55	1.135	359	579.851,322 674.075,55	360	579.850,707 674.076,572	1.193	360	579.850,707 674.076,572	361	579.848,89 674.079,592	3.524
361	579.848,89 674.079,592	362	579.846,679 674.084,026	4.955	362	579.846,679 674.084,026	363	579.843,406 674.092,562	9.142	363	579.843,406 674.092,562	364	579.842,096 674.096,124	3.795
364	579.842,096 674.096,124	365	579.840,525 674.100,218	4.385	365	579.840,525 674.100,218	366	579.839,617 674.102,584	2.534	366	579.839,617 674.102,584	367	579.839,276 674.103,905	1.364
367	579.839,276 674.103,905	368	579.839,197 674.104,213	0.318	368	579.839,197 674.104,213	369	579.836,795 674.113,526	9.618	369	579.836,795 674.113,526	370	579.835,369 674.120,998	7.607
370	579.835,369 674.120,998	371	579.832,342 674.119,593	3.337	371	579.832,342 674.119,593	372	579.838,692 674.100,169	20.436	372	579.838,692 674.100,169	373	579.829,489 674.096,213	10.017
373	579.829,489 674.096,213	374	579.831,288 674.088,629	7.794	374	579.831,288 674.088,629	375	579.829,627 674.087,934	1.801	375	579.829,627 674.087,934	376	579.840,382 674.063,461	26.732
376	579.840,382 674.063,461	377	579.852,609 674.050,981	17.471	377	579.852,609 674.050,981	378	579.854,873 674.048,671	3.234	378	579.854,873 674.048,671	379	579.859,524 674.046,301	5.22
379	579.859,524 674.046,301	380	579.868,248 674.041,854	9.792	380	579.868,248 674.041,854	381	579.880,916 674.038,607	13.078	381	579.880,916 674.038,607	382	579.893,871 674.036,981	13.057
382	579.893,871 674.036,981	383	579.906,256 674.036,978	12.385	383	579.906,256 674.036,978	384	579.927,593 674.035,924	21.363	384	579.927,593 674.035,924	385	579.943,884 674.032,929	16.564
385	579.943,884 674.032,929	386	579.953,1 674.031,825	9.282	386	579.953,1 674.031,825	387	579.979,334 674.027,828	26.537	387	579.979,334 674.027,828	388	579.999,386 674.022,515	20.744
388	579.999,386 674.022,515	1	580.016,361 674.013,235	19.346										

** Lungimile segmentelor sunt determinate în planul de proiecție Stereo 70 și sunt rotunjite la 1 milimetru.

*** Distanța dintre puncte este formată din segmente cumulate ce sunt mai mici decât valoarea 1 milimetru.

**DATE DESPRE IMOBILUL NR. 13644**

Oficiul de Cadastru și Publicitate Imobiliară SUCEAVA
Biroul de Cadastru și Publicitate Imobiliară Gura Humorului

A. Partea I. Descrierea imobilului

TEREN Necunoscut

Adresa: Loc. Dragoiesti, Str Garii, Jud. Suceava

Nr. Crt	Nr cadastral Nr. topografic	Suprafața* (mp)	Observații / Referințe
A1	32730	23.197	Sector cadastral:0 Teren neimprejmuit;

B. Partea II. Proprietari și acte

Inscrieri privitoare la dreptul de proprietate și alte drepturi reale		Referințe
16063 / 02/12/2020		
Act Normativ nr. 782, din 09/10/2014 emis de GUVERNUL ROMANIEI (, anexa 1-4 la HG 782/2014 act administrativ nr 8545 adeverinta din 25.11.2020, emis de Primaria Dragoiesti);		
B1	Intabulare, drept de PROPRIETATE, dobandit prin Lege, cota actuala 1/1, cota initiala 1/1 1) COMUNA DRAGOIESTI, CIF:4441190, DOMENIUL PUBLIC	A1

C. Partea III. SARCINI .

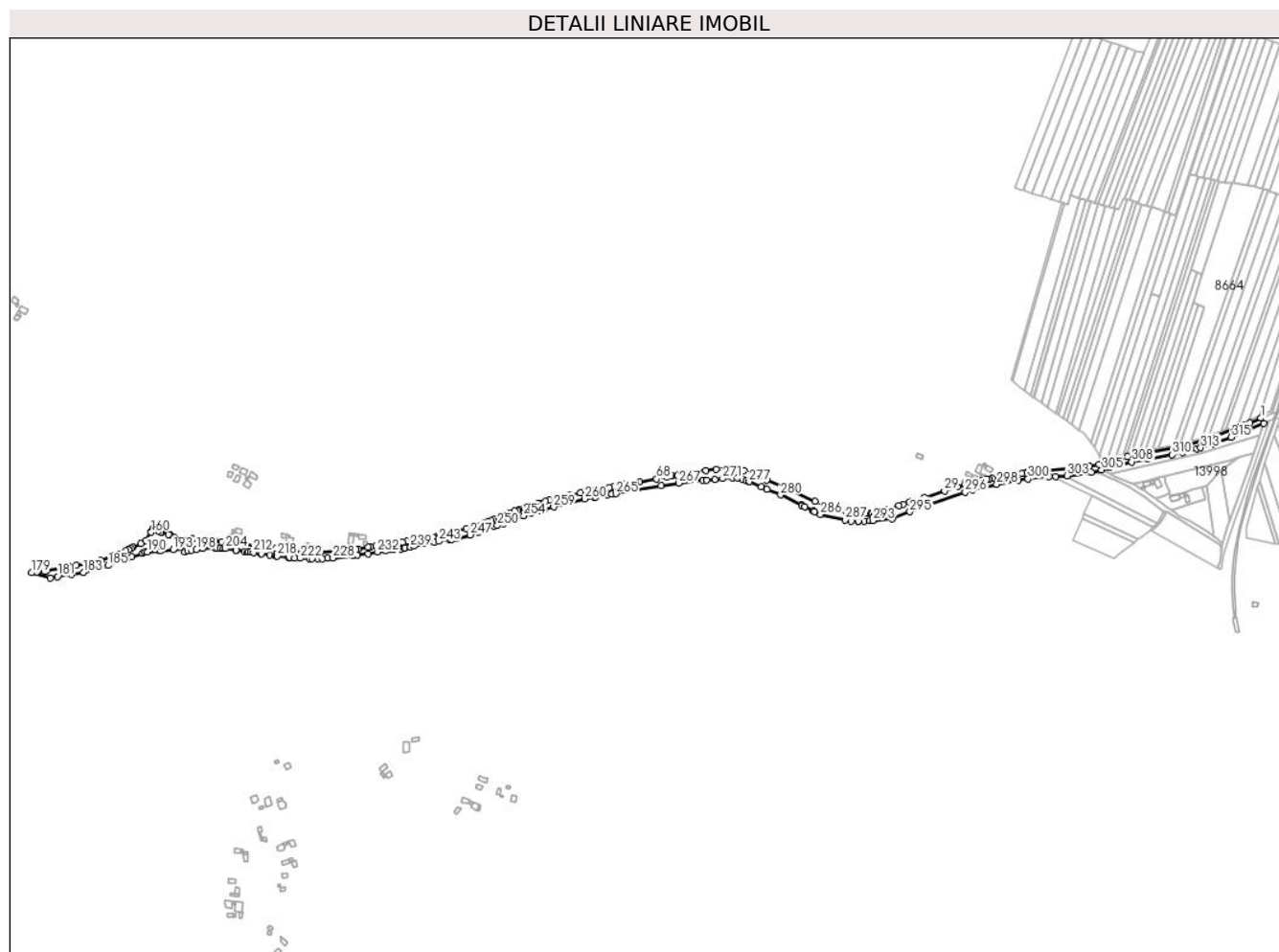
Inscrieri privind dezmembramintele dreptului de proprietate, drepturi reale de garanție și sarcini	Referințe
NU SUNT	

Anexa Nr. 1 La Partea I

Teren

Nr cadastral	Suprafața (mp)*	Observații / Referințe
32730	23.197	

* Suprafața este determinată în planul de proiecție Stereo 70.



Date referitoare la teren

Crt	Categorie folosință	Intravilan	Suprafața (mp)	Tarla	Parcelă	Nr. topo	Observații / Referințe
1	drum	DA	12.234	-	-	-	
2	drum	DA	1.536	-	-	-	
3	drum	NU	8.414	-	-	-	
4	drum	NU	1.013	-	-	-	

Lungime Segmente

1) Valorile lungimilor segmentelor sunt obținute din proiecție în plan.

Punct început	X / Y	Punct sfârșit	X / Y	Lungime segment	Punct început	X / Y	Punct sfârșit	X / Y	Lungime segment	Punct început	X / Y	Punct sfârșit	X / Y	Lungime segment
1	583.237,365 673.093,849	2	583.220,441 673.086,351	18.51 1	2	583.220,441 673.086,351	3	583.211,463 673.082,979	9.59	3	583.211,463 673.082,979	4	583.203,483 673.079,747	8.61
4	583.203,483 673.079,747	5	583.161,333 673.064,377	44.86 5	5	583.161,333 673.064,377	6	583.125,076 673.052,484	38.15 8	6	583.125,076 673.052,484	7	583.048,864 673.037,788	77.61 6
7	583.048,864 673.037,788	8	583.029,86 673.033,828	19.41 2	8	583.029,86 673.033,828	9	582.989,939 673.023,514	41.23 2	9	582.989,939 673.023,514	10	582.985,106 673.022,153	5.021

Punct început	X / Y	Punct sfârşit	X / Y	Lungime segment	Punct început	X / Y	Punct sfârşit	X / Y	Lungime segment	Punct început	X / Y	Punct sfârşit	X / Y	Lungime segment
10	582.985,106 673.022,153	11	582.970,31 673.018,806	15.17	11	582.970,31 673.018,806	12	582.887,864 673.011,382	82.78	12	582.887,864 673.011,382	13	582.873,003 673.009,459	14.98 5
13	582.873,003 673.009,459	14	582.870,451 673.008,853	2.623	14	582.870,451 673.008,853	15	582.865,33 673.008,04	5.185	15	582.865,33 673.008,04	16	582.850,53 673.005,74	14.97 8
16	582.850,53 673.005,74	17	582.847,479 673.005,217	3.096	17	582.847,479 673.005,217	18	582.835,48 673.003,16	12.17 4	18	582.835,48 673.003,16	19	582.830,678 673.002,186	4.9
19	582.830,678 673.002,186	20	582.819,58 673.000,41	11.23 9	20	582.819,58 673.000,41	21	582.814,28 672.999,42	5.392	21	582.814,28 672.999,42	22	582.811,19 672.998,79	3.154
22	582.811,19 672.998,79	23	582.801,3 672.996,75	10.09 8	23	582.801,3 672.996,75	24	582.792,22 672.995,04	9.24	24	582.792,22 672.995,04	25	582.786,56 672.993,87	5.78
25	582.786,56 672.993,87	26	582.780,843 672.992,122	5.978	26	582.780,843 672.992,122	27	582.777,11 672.990,98	3.904	27	582.777,11 672.990,98	28	582.765,2 672.987,14	12.51 4
28	582.765,2 672.987,14	29	582.744,97 672.980,83	21.19 1	29	582.744,97 672.980,83	30	582.713,26 672.970,49	33.35 3	30	582.713,26 672.970,49	31	582.693,632 672.964,203	20.61
31	582.693,632 672.964,203	32	582.690,931 672.963,235	2.869	32	582.690,931 672.963,235	33	582.680,71 672.959,9	10.75 1	33	582.680,71 672.959,9	34	582.673,6 672.957,42	7.53
34	582.673,6 672.957,42	35	582.653,9 672.950,88	20.75 7	35	582.653,9 672.950,88	36	582.647,64 672.949,12	6.503	36	582.647,64 672.949,12	37	582.644,177 672.948,727	3.485
37	582.644,177 672.948,727	38	582.633,46 672.946,91	10.87	38	582.633,46 672.946,91	39	582.628,179 672.946,148	5.336	39	582.628,179 672.946,148	40	582.625,697 672.945,84	2.501
40	582.625,697 672.945,84	41	582.623,095 672.945,535	2.62	41	582.623,095 672.945,535	42	582.620,991 672.945,536	2.104	42	582.620,991 672.945,536	43	582.617,94 672.945,296	3.06
43	582.617,94 672.945,296	44	582.612,653 672.945,395	5.288	44	582.612,653 672.945,395	45	582.607,537 672.945,406	5.116	45	582.607,537 672.945,406	46	582.593,8 672.947,102	13.84 1
46	582.593,8 672.947,102	47	582.592,313 672.948,818	2.271	47	582.592,313 672.948,818	48	582.582,552 672.951,031	10.00 9	48	582.582,552 672.951,031	49	582.565,672 672.955,994	17.59 4
49	582.565,672 672.955,994	50	582.557,315 672.958,516	8.729	50	582.557,315 672.958,516	51	582.543,655 672.964,282	14.82 7	51	582.543,655 672.964,282	52	582.503,1 672.982,503	44.46
52	582.503,1 672.982,503	53	582.467,809 672.997,284	38.26 1	53	582.467,809 672.997,284	54	582.446,595 673.007,069	23.36 2	54	582.446,595 673.007,069	55	582.432,115 673.012,122	15.33 6
55	582.432,115 673.012,122	56	582.417,685 673.014,196	14.57 8	56	582.417,685 673.014,196	57	582.409,259 673.014,769	8.445	57	582.409,259 673.014,769	58	582.389,582 673.014,086	19.68 9
58	582.389,582 673.014,086	59	582.373,237 673.012,372	16.43 5	59	582.373,237 673.012,372	60	582.350,32 673.008,673	23.21 4	60	582.350,32 673.008,673	61	582.347,606 673.008,235	2.749
61	582.347,606 673.008,235	62	582.330,7 673.005,506	17.12 5	62	582.330,7 673.005,506	63	582.329,042 673.005,238	1.68	63	582.329,042 673.005,238	64	582.320,65 673.003,883	8.501
64	582.320,65 673.003,883	65	582.319,081 673.003,63	1.589	65	582.319,081 673.003,63	66	582.313,388 673.002,711	5.767	66	582.313,388 673.002,711	67	582.311,603 673.002,607	1.788
67	582.311,603 673.002,607	68	582.296,773 672.999,249	15.20 5	68	582.296,773 672.999,249	69	582.270,461 672.994,598	26.72	69	582.270,461 672.994,598	70	582.264,66 672.993,64	5.88
70	582.264,66 672.993,64	71	582.260,513 672.992,98	4.199	71	582.260,513 672.992,98	72	582.260,171 672.992,914	0.348	72	582.260,171 672.992,914	73	582.252,114 672.991,358	8.206
73	582.252,114 672.991,358	74	582.251,808 672.991,299	0.312	74	582.251,808 672.991,299	75	582.247,754 672.990,516	4.129	75	582.247,754 672.990,516	76	582.247,716 672.990,508	0.039
76	582.247,716 672.990,508	77	582.247,438 672.990,45	0.284	77	582.247,438 672.990,45	78	582.233,928 672.987,617	13.80 4	78	582.233,928 672.987,617	79	582.228,786 672.986,759	5.213
79	582.228,786 672.986,759	80	582.222,776 672.985,67	6.108	80	582.222,776 672.985,67	81	582.199,131 672.981,785	23.96 2	81	582.199,131 672.981,785	82	582.188,477 672.979,808	10.83 6
82	582.188,477 672.979,808	83	582.188,215 672.980,155	0.435	83	582.188,215 672.980,155	84	582.179,771 672.978,16	8.676	84	582.179,771 672.978,16	85	582.177,958 672.977,7	1.87
85	582.177,958 672.977,7	86	582.161,352 672.973,7	17.08 1	86	582.161,352 672.973,7	87	582.149,686 672.970,89	12.0	87	582.149,686 672.970,89	88	582.141,529 672.969,04	8.364
88	582.141,529 672.969,04	89	582.129,829 672.966,164	12.04 8	89	582.129,829 672.966,164	90	582.123,71 672.964,641	6.306	90	582.123,71 672.964,641	91	582.116,583 672.962,041	7.586
91	582.116,583 672.962,041	92	582.113,756 672.961,28	2.928	92	582.113,756 672.961,28	93	582.112,666 672.960,872	1.164	93	582.112,666 672.960,872	94	582.108,417 672.959,187	4.571
94	582.108,417 672.959,187	95	582.098,484 672.956,066	10.41 2	95	582.098,484 672.956,066	96	582.094,047 672.954,955	4.574	96	582.094,047 672.954,955	97	582.090,476 672.953,872	3.732
97	582.090,476 672.953,872	98	582.081,876 672.951,263	8.987	98	582.081,876 672.951,263	99	582.080,338 672.950,797	1.607	99	582.080,338 672.950,797	100	582.075,884 672.949,187	4.736
100	582.075,884 672.949,187	101	582.067,482 672.945,704	9.095	101	582.067,482 672.945,704	102	582.058,954 672.942,998	8.947	102	582.058,954 672.942,998	103	582.057,28 672.941,888	2.009
103	582.057,28 672.941,888	104	582.042,489 672.936,018	15.91 3	104	582.042,489 672.936,018	105	582.039,371 672.934,682	3.392	105	582.039,371 672.934,682	106	582.033,762 672.932,739	5.936
106	582.033,762 672.932,739	107	582.029,008 672.931,2	4.997	107	582.029,008 672.931,2	108	582.011,76 672.925,718	18.09 8	108	582.011,76 672.925,718	109	582.000,566 672.921,727	11.88 4

Punct început	X / Y	Punct sfârșit	X / Y	Lungime segment	Punct început	X / Y	Punct sfârșit	X / Y	Lungime segment	Punct început	X / Y	Punct sfârșit	X / Y	Lungime segment
109	582.000,566 672.921,727	110	581.985,489 672.917,248	15.728	110	581.985,489 672.917,248	111	581.964,572 672.912,882	21.368	111	581.964,572 672.912,882	112	581.957,214 672.911,408	7.504
112	581.957,214 672.911,408	113	581.956,417 672.910,111	1.522	113	581.956,417 672.910,111	114	581.951,329 672.909,353	5.144	114	581.951,329 672.909,353	115	581.948,015 672.908,741	3.37
115	581.948,015 672.908,741	116	581.940,373 672.907,385	7.761	116	581.940,373 672.907,385	117	581.932,705 672.906,393	7.732	117	581.932,705 672.906,393	118	581.908,644 672.902,31	24.405
118	581.908,644 672.902,31	119	581.900,887 672.900,63	7.937	119	581.900,887 672.900,63	120	581.892,596 672.899,367	8.387	120	581.892,596 672.899,367	121	581.884,26 672.899,099	8.34
121	581.884,26 672.899,099	122	581.860,29 672.895,37	24.258	122	581.860,29 672.895,37	123	581.850,937 672.893,575	9.524	123	581.850,937 672.893,575	124	581.847,844 672.892,774	3.195
124	581.847,844 672.892,774	125	581.832,958 672.890,414	15.072	125	581.832,958 672.890,414	126	581.828,597 672.889,176	4.533	126	581.828,597 672.889,176	127	581.816,077 672.887,889	12.586
127	581.816,077 672.887,889	128	581.812,28 672.887,499	3.817	128	581.812,28 672.887,499	129	581.798,062 672.886,976	14.228	129	581.798,062 672.886,976	130	581.773,084 672.885,377	25.029
130	581.773,084 672.885,377	131	581.768,789 672.885,38	4.295	131	581.768,789 672.885,38	132	581.758,599 672.885,132	10.193	132	581.758,599 672.885,132	133	581.756,32 672.885,16	2.279
133	581.756,32 672.885,16	134	581.752,524 672.886,455	4.011	134	581.752,524 672.886,455	135	581.749,644 672.886,919	2.917	135	581.749,644 672.886,919	136	581.747,917 672.886,95	1.727
136	581.747,917 672.886,95	137	581.729,204 672.887,282	18.716	137	581.729,204 672.887,282	138	581.703,902 672.890,723	25.535	138	581.703,902 672.890,723	139	581.677,314 672.894,338	26.833
139	581.677,314 672.894,338	140	581.651,069 672.898,305	26.543	140	581.651,069 672.898,305	141	581.646,287 672.898,755	4.803	141	581.646,287 672.898,755	142	581.640,631 672.899,288	5.681
142	581.640,631 672.899,288	143	581.627,414 672.900,616	13.284	143	581.627,414 672.900,616	144	581.619,224 672.901,503	8.238	144	581.619,224 672.901,503	145	581.609,125 672.902,596	10.158
145	581.609,125 672.902,596	146	581.604,758 672.902,701	4.368	146	581.604,758 672.902,701	147	581.599,122 672.903,016	5.645	147	581.599,122 672.903,016	148	581.595,457 672.902,982	3.665
148	581.595,457 672.902,982	149	581.572,92 672.903,941	22.557	149	581.572,92 672.903,941	150	581.573,032 672.905,743	1.805	150	581.573,032 672.905,743	151	581.560,378 672.905,72	12.654
151	581.560,378 672.905,72	152	581.544,99 672.909,36	15.813	152	581.544,99 672.909,36	153	581.539,37 672.911,56	6.035	153	581.539,37 672.911,56	154	581.536,813 672.912,556	2.744
154	581.536,813 672.912,556	155	581.526,314 672.916,316	11.152	155	581.526,314 672.916,316	156	581.524,708 672.916,986	1.74	156	581.524,708 672.916,986	157	581.520,794 672.918,788	4.309
157	581.520,794 672.918,788	158	581.512,886 672.922,608	8.782	158	581.512,886 672.922,608	159	581.510,607 672.918,871	4.377	159	581.510,607 672.918,871	160	581.510,038 672.916,142	2.788
160	581.510,038 672.916,142	161	581.501,197 672.903,339	15.559	161	581.501,197 672.903,339	162	581.493,678 672.898,933	8.715	162	581.493,678 672.898,933	163	581.481,06 672.892,799	14.03
163	581.481,06 672.892,799	164	581.478,548 672.891,322	2.914	164	581.478,548 672.891,322	165	581.475,171 672.889,336	3.918	165	581.475,171 672.889,336	166	581.475,103 672.889,395	0.09
166	581.475,103 672.889,395	167	581.469,878 672.887,176	5.677	167	581.469,878 672.887,176	168	581.458,575 672.882,377	12.28	168	581.458,575 672.882,377	169	581.453,968 672.880,377	5.022
169	581.453,968 672.880,377	170	581.452,757 672.879,965	1.279	170	581.452,757 672.879,965	171	581.431,28 672.872,655	22.687	171	581.431,28 672.872,655	172	581.416,613 672.869,373	15.03
172	581.416,613 672.869,373	173	581.393,016 672.864,749	24.046	173	581.393,016 672.864,749	174	581.384,12 672.863,034	9.06	174	581.384,12 672.863,034	175	581.372,46 672.860,785	11.875
175	581.372,46 672.860,785	176	581.347,575 672.855,976	25.345	176	581.347,575 672.855,976	177	581.344,481 672.855,557	3.122	177	581.344,481 672.855,557	178	581.331,869 672.854,108	12.695
178	581.331,869 672.854,108	179	581.323,695 672.853,388	8.206	179	581.323,695 672.853,388	180	581.352,9 672.845,35	30.291	180	581.352,9 672.845,35	181	581.364,02 672.847,29	11.288
181	581.364,02 672.847,29	182	581.385,978 672.850,576	22.203	182	581.385,978 672.850,576	183	581.404,317 672.853,465	18.565	183	581.404,317 672.853,465	184	581.427,7 672.860,034	24.288
184	581.427,7 672.860,034	185	581.443,112 672.864,64	16.086	185	581.443,112 672.864,64	186	581.472,448 672.875,391	31.244	186	581.472,448 672.875,391	187	581.479,477 672.877,902	7.464
187	581.479,477 672.877,902	188	581.496,365 672.883,495	17.79	188	581.496,365 672.883,495	189	581.500,05 672.885,12	4.027	189	581.500,05 672.885,12	190	581.504,27 672.885,75	4.267
190	581.504,27 672.885,75	191	581.522,399 672.887,104	18.179	191	581.522,399 672.887,104	192	581.524,62 672.887,27	2.227	192	581.524,62 672.887,27	193	581.544,06 672.888,95	19.512
193	581.544,06 672.888,95	194	581.565,585 672.890,651	21.592	194	581.565,585 672.890,651	195	581.561,997 672.885,741	6.081	195	581.561,997 672.885,741	196	581.566,654 672.887,646	5.032
196	581.566,654 672.887,646	197	581.572,469 672.888,469	5.873	197	581.572,469 672.888,469	198	581.580,293 672.889,482	7.889	198	581.580,293 672.889,482	199	581.590,736 672.890,795	10.525
199	581.590,736 672.890,795	200	581.609,193 672.891,972	18.494	200	581.609,193 672.891,972	201	581.612,223 672.891,817	3.034	201	581.612,223 672.891,817	202	581.617,573 672.891,543	5.357
202	581.617,573 672.891,543	203	581.622,427 672.891,349	4.858	203	581.622,427 672.891,349	204	581.625,399 672.890,871	3.01	204	581.625,399 672.890,871	205	581.641,662 672.888,486	16.437
205	581.641,662 672.888,486	206	581.641,532 672.887,937	0.564	206	581.641,532 672.887,937	207	581.641,776 672.887,893	0.248	207	581.641,776 672.887,893	208	581.655,216 672.886,123	13.556

Punct început	X / Y	Punct sfârșit	X / Y	Lungime segment	Punct început	X / Y	Punct sfârșit	X / Y	Lungime segment	Punct început	X / Y	Punct sfârșit	X / Y	Lungime segment
208	581.655,216 672.886,123	209	581.659,949 672.885,316	4.801	209	581.659,949 672.885,316	210	581.660,435 672.885,954	0.802	210	581.660,435 672.885,954	211	581.664,564 672.885,32	4.177
211	581.664,564 672.885,32	212	581.669,034 672.884,919	4.488	212	581.669,034 672.884,919	213	581.679,655 672.883,489	10.717	213	581.679,655 672.883,489	214	581.681,828 672.883,146	2.2
214	581.681,828 672.883,146	215	581.694,655 672.881,098	12.989	215	581.694,655 672.881,098	216	581.702,999 672.879,81	8.443	216	581.702,999 672.879,81	217	581.704,601 672.879,564	1.621
217	581.704,601 672.879,564	218	581.706,172 672.879,321	1.59	218	581.706,172 672.879,321	219	581.723,291 672.876,926	17.286	219	581.723,291 672.876,926	220	581.725,829 672.876,785	2.542
220	581.725,829 672.876,785	221	581.733,494 672.876,162	7.69	221	581.733,494 672.876,162	222	581.741,947 672.875,96	8.455	222	581.741,947 672.875,96	223	581.756,231 672.875,418	14.294
223	581.756,231 672.875,418	224	581.760,389 672.875,469	4.158	224	581.760,389 672.875,469	225	581.769,639 672.875,196	9.254	225	581.769,639 672.875,196	226	581.776,228 672.875,316	6.59
226	581.776,228 672.875,316	227	581.784,417 672.875,714	8.199	227	581.784,417 672.875,714	228	581.792,994 672.876,131	8.587	228	581.792,994 672.876,131	229	581.824,104 672.879,659	31.309
229	581.824,104 672.879,659	230	581.831,093 672.880,4	7.028	230	581.831,093 672.880,4	231	581.847,619 672.883,187	16.759	231	581.847,619 672.883,187	232	581.862,506 672.885,563	15.075
232	581.862,506 672.885,563	233	581.874,848 672.887,631	12.514	233	581.874,848 672.887,631	234	581.883,331 672.888,898	8.577	234	581.883,331 672.888,898	235	581.886,72 672.889,233	3.406
235	581.886,72 672.889,233	236	581.899,581 672.890,506	12.924	236	581.899,581 672.890,506	237	581.904,109 672.891,118	4.569	237	581.904,109 672.891,118	238	581.905,217 672.891,707	1.255
238	581.905,217 672.891,707	239	581.913,512 672.893,514	8.49	239	581.913,512 672.893,514	240	581.919,182 672.894,75	5.803	240	581.919,182 672.894,75	241	581.936,914 672.898,255	18.075
241	581.936,914 672.898,255	242	581.951,147 672.900,52	14.412	242	581.951,147 672.900,52	243	581.957,137 672.902,083	6.191	243	581.957,137 672.902,083	244	581.973,927 672.905,204	17.078
244	581.973,927 672.905,204	245	581.977,502 672.905,563	3.593	245	581.977,502 672.905,563	246	581.984,758 672.906,291	7.292	246	581.984,758 672.906,291	247	582.006,291 672.912,178	22.323
247	582.006,291 672.912,178	248	582.019,591 672.916,84	14.093	248	582.019,591 672.916,84	249	582.043,446 672.925,587	25.408	249	582.043,446 672.925,587	250	582.048,725 672.926,548	5.366
250	582.048,725 672.926,548	251	582.057,557 672.930,01	9.486	251	582.057,557 672.930,01	252	582.074,236 672.936,23	17.801	252	582.074,236 672.936,23	253	582.075,843 672.937,012	1.787
253	582.075,843 672.937,012	254	582.089,961 672.942,014	14.978	254	582.089,961 672.942,014	255	582.102,144 672.946,366	12.937	255	582.102,144 672.946,366	256	582.111,787 672.948,998	9.996
256	582.111,787 672.948,998	257	582.115,639 672.950,115	4.011	257	582.115,639 672.950,115	258	582.120,847 672.951,659	5.432	258	582.120,847 672.951,659	259	582.136,621 672.955,773	16.302
259	582.136,621 672.955,773	260	582.184,917 672.968,2	49.869	260	582.184,917 672.968,2	261	582.199,703 672.970,972	15.044	261	582.199,703 672.970,972	262	582.201,241 672.971,26	1.565
262	582.201,241 672.971,26	263	582.220,619 672.974,893	19.716	263	582.220,619 672.974,893	264	582.226,993 672.976,088	6.485	264	582.226,993 672.976,088	265	582.233,215 672.976,362	6.228
265	582.233,215 672.976,362	266	582.303,733 672.988,623	71.576	266	582.303,733 672.988,623	267	582.331,524 672.992,547	28.067	267	582.331,524 672.992,547	268	582.368,519 672.997,295	37.298
268	582.368,519 672.997,295	269	582.374,518 672.997,428	6.0	269	582.374,518 672.997,428	270	582.387,213 672.998,639	12.753	270	582.387,213 672.998,639	271	582.399,457 672.999,807	12.3
271	582.399,457 672.999,807	272	582.414,82 673.001,41	15.446	272	582.414,82 673.001,41	273	582.422,122 673.000,694	7.337	273	582.422,122 673.000,694	274	582.430,71 672.998,37	8.897
274	582.430,71 672.998,37	275	582.436,37 672.996,41	5.99	275	582.436,37 672.996,41	276	582.439,612 672.995,309	3.424	276	582.439,612 672.995,309	277	582.440,67 672.994,97	1.111
277	582.440,67 672.994,97	278	582.459,826 672.987,385	20.603	278	582.459,826 672.987,385	279	582.468,695 672.983,089	9.855	279	582.468,695 672.983,089	280	582.489,792 672.974,359	22.832
280	582.489,792 672.974,359	281	582.522,729 672.959,261	36.233	281	582.522,729 672.959,261	282	582.522,675 672.957,826	1.436	282	582.522,675 672.957,826	283	582.527,199 672.955,586	5.048
283	582.527,199 672.955,586	284	582.540,526 672.949,409	14.689	284	582.540,526 672.949,409	285	582.542,834 672.948,34	2.544	285	582.542,834 672.948,34	286	582.551,681 672.944,239	9.751
286	582.551,681 672.944,239	287	582.590,573 672.935,387	39.887	287	582.590,573 672.935,387	288	582.600,103 672.933,218	9.774	288	582.600,103 672.933,218	289	582.611,05 672.933,645	10.955
289	582.611,05 672.933,645	290	582.611,405 672.933,638	0.355	290	582.611,405 672.933,638	291	582.620,678 672.933,448	9.275	291	582.620,678 672.933,448	292	582.628,427 672.934,094	7.776
292	582.628,427 672.934,094	293	582.633,207 672.934,492	4.797	293	582.633,207 672.934,492	294	582.663,245 672.936,995	30.142	294	582.663,245 672.936,995	295	582.690,895 672.948,219	29.841
295	582.690,895 672.948,219	296	582.777,068 672.978,829	91.448	296	582.777,068 672.978,829	297	582.787,984 672.982,707	11.584	297	582.787,984 672.982,707	298	582.826,285 672.990,952	39.178
298	582.826,285 672.990,952	299	582.860,131 672.997,031	34.388	299	582.860,131 672.997,031	300	582.874,835 672.999,158	14.857	300	582.874,835 672.999,158	301	582.908,098 673.003,111	33.497
301	582.908,098 673.003,111	302	582.918,127 673.003,159	10.029	302	582.918,127 673.003,159	303	582.935,434 673.003,866	17.321	303	582.935,434 673.003,866	304	582.973,81 673.009,591	38.801
304	582.973,81 673.009,591	305	582.989,333 673.013,496	16.007	305	582.989,333 673.013,496	306	583.001,639 673.016,591	12.689	306	583.001,639 673.016,591	307	583.015,817 673.020,572	14.726

Punct început	X / Y	Punct sfârșit	X / Y	Lungime segment	Punct început	X / Y	Punct sfârșit	X / Y	Lungime segment	Punct început	X / Y	Punct sfârșit	X / Y	Lungime segment
307	583.015,817 673.020,572	308	583.036,108 673.025,815	20.957	308	583.036,108 673.025,815	309	583.061,898 673.030,452	26.204	309	583.061,898 673.030,452	310	583.099,413 673.036,948	38.073
310	583.099,413 673.036,948	311	583.115,786 673.040,556	16.766	311	583.115,786 673.040,556	312	583.137,441 673.045,718	22.262	312	583.137,441 673.045,718	313	583.143,527 673.047,618	6.376
313	583.143,527 673.047,618	314	583.162,784 673.053,626	20.172	314	583.162,784 673.053,626	315	583.191,266 673.064,217	30.387	315	583.191,266 673.064,217	316	583.241,903 673.085,135	54.787
316	583.241,903 673.085,135	1	583.237,365 673.093,849	9.825										

** Lungimile segmentelor sunt determinate în planul de proiecție Stereo 70 și sunt rotunjite la 1 milimetru.

*** Distanța dintre puncte este formată din segmente cumulate ce sunt mai mici decât valoarea 1 milimetru.

**DATE DESPRE IMOBILUL NR. 13645**

Oficiul de Cadastru și Publicitate Imobiliară SUCEAVA
Biroul de Cadastru și Publicitate Imobiliară Gura Humorului

A. Partea I. Descrierea imobilului

TEREN Intravilan

Adresa: Loc. Dragoiesti, Str Sanata, Jud. Suceava

Nr. Crt	Nr cadastral Nr. topografic	Suprafața* (mp)	Observații / Referințe
A1	32759	Din acte: 3.600 Masurata: 3.143	Sector cadastral:0 Teren neimprejmuit;

B. Partea II. Proprietari și acte

Inscrieri privitoare la dreptul de proprietate și alte drepturi reale	Referințe
16077 / 02/12/2020	
Act Normativ nr. 1357, din 27/12/2001 emis de GUVERNUL ROMANIEI (, Anexa nr.36 - Inventarul bunurilor care apartin domeniului public al comunei Dragoiesti act administrativ nr adresa 8553 din 25.11.2020, emis de Comuna Dragoiesti);	
B1	A1
Intabulare, drept de PROPRIETATE, dobandit prin Lege, cota actuala 1/1, cota initiala 1/1 1) COMUNA DRAGOIESTI , CIF:4441190, Domeniul Public	

C. Partea III. SARCINI .

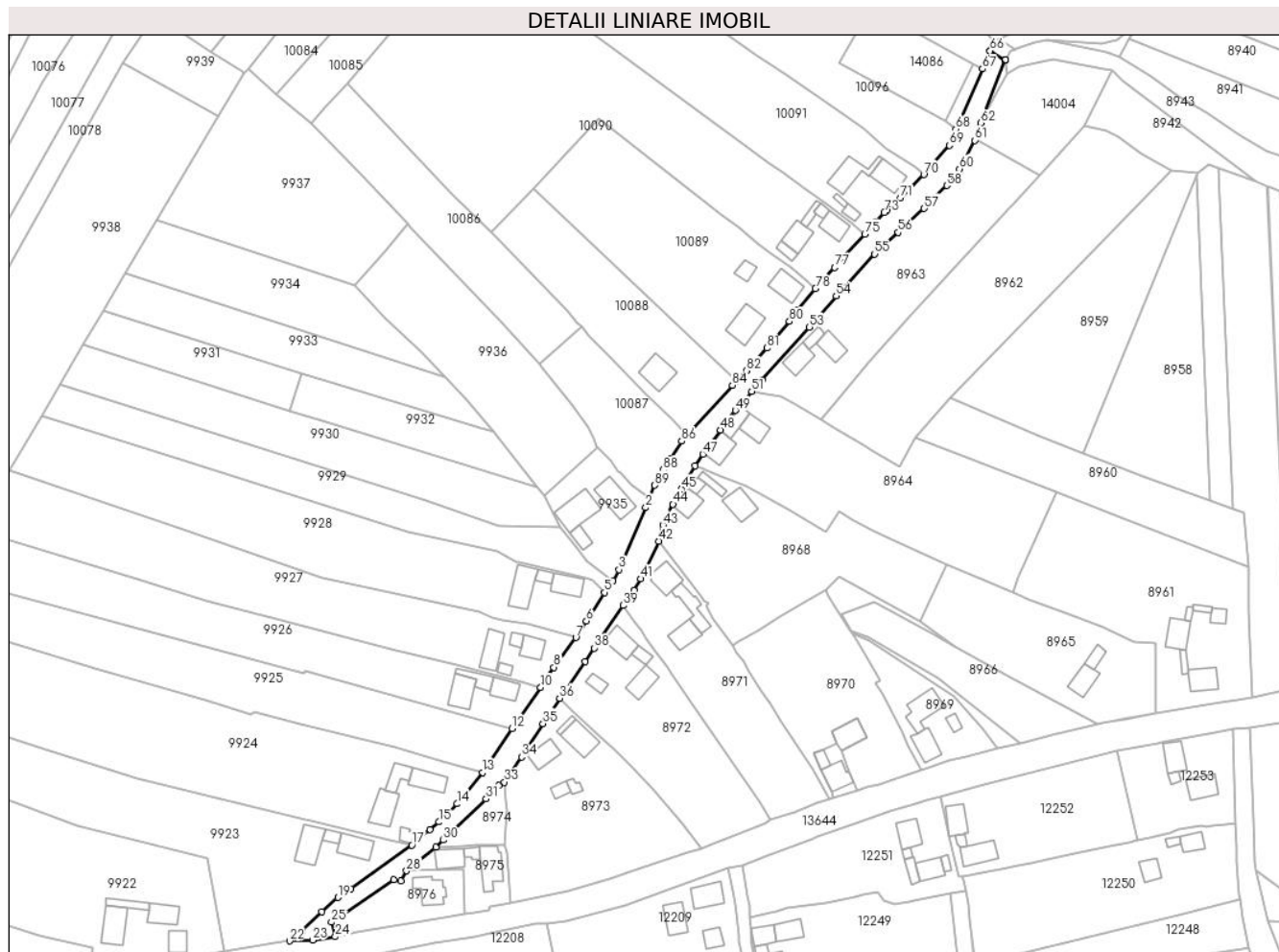
Inscrieri privind dezmembramintele dreptului de proprietate, drepturi reale de garanție și sarcini	Referințe
NU SUNT	

Anexa Nr. 1 La Partea I

Teren

Nr cadastral	Suprafața (mp)*	Observații / Referințe
32759	Din acte: 3.600 Masurata: 3.143	

* Suprafața este determinată în planul de proiecție Stereo 70.



Date referitoare la teren

Crt	Categorie folosință	Intra vilan	Suprafața (mp)	Tarla	Parcelă	Nr. topo	Observații / Referințe
1	drum	DA	3.143	-	-	-	

Lungime Segmente

1) Valorile lungimilor segmentelor sunt obținute din proiecție în plan.

Punct început	X / Y	Punct sfârșit	X / Y	Lungime segment	Punct început	X / Y	Punct sfârșit	X / Y	Lungime segment	Punct început	X / Y	Punct sfârșit	X / Y	Lungime segment
1	582.014,976 673.059,919	2	582.013,684 673.056,492	3.662	2	582.013,684 673.056,492	3	582.003,966 673.033,908	24.58 6	3	582.003,966 673.033,908	4	582.001,796 673.029,841	4.61
4	582.001,796 673.029,841	5	581.998,766 673.025,645	5.176	5	581.998,766 673.025,645	6	581.992,103 673.015,302	12.30 3	6	581.992,103 673.015,302	7	581.988,245 673.009,313	7.124
7	581.988,245 673.009,313	8	581.980,263 672.998,455	13.47 6	8	581.980,263 672.998,455	9	581.977,417 672.994,677	4.73	9	581.977,417 672.994,677	10	581.975,47 672.991,145	4.033
10	581.975,47 672.991,145	11	581.966,996 672.979,138	14.69 6	11	581.966,996 672.979,138	12	581.964,985 672.976,288	3.488	12	581.964,985 672.976,288	13	581.954,426 672.960,27	19.18 5
13	581.954,426 672.960,27	14	581.945,153 672.948,869	14.69 6	14	581.945,153 672.948,869	15	581.938,577 672.942,296	9.298	15	581.938,577 672.942,296	16	581.935,327 672.939,499	4.288

Punct început	X / Y	Punct sfârșit	X / Y	Lungime segment	Punct început	X / Y	Punct sfârșit	X / Y	Lungime segment	Punct început	X / Y	Punct sfârșit	X / Y	Lungime segment
16	581.935,327 672.939,499	17	581.928,635 672.933,907	8.721	17	581.928,635 672.933,907	18	581.906,592 672.918,128	27.108	18	581.906,592 672.918,128	19	581.901,829 672.914,845	5.785
19	581.901,829 672.914,845	20	581.895,887 672.909,694	7.864	20	581.895,887 672.909,694	21	581.888,634 672.902,613	10.136	21	581.888,634 672.902,613	22	581.884,26 672.899,099	5.611
22	581.884,26 672.899,099	23	581.892,596 672.899,367	8.34	23	581.892,596 672.899,367	24	581.900,887 672.900,63	8.387	24	581.900,887 672.900,63	25	581.899,47 672.905,882	5.44
25	581.899,47 672.905,882	26	581.922,09 672.921,268	27.357	26	581.922,09 672.921,268	27	581.924,603 672.920,916	2.538	27	581.924,603 672.920,916	28	581.926,71 672.924,561	4.21
28	581.926,71 672.924,561	29	581.937,327 672.933,061	13.6	29	581.937,327 672.933,061	30	581.940,1 672.935,704	3.831	30	581.940,1 672.935,704	31	581.955,658 672.950,697	21.607
31	581.955,658 672.950,697	32	581.960,272 672.955,555	6.7	32	581.960,272 672.955,555	33	581.962,279 672.956,745	2.333	33	581.962,279 672.956,745	34	581.968,563 672.965,91	11.112
34	581.968,563 672.965,91	35	581.976,295 672.978,05	14.393	35	581.976,295 672.978,05	36	581.982,352 672.987,256	11.02	36	581.982,352 672.987,256	37	581.991,577 673.000,642	16.257
37	581.991,577 673.000,642	38	581.994,872 673.005,487	5.859	38	581.994,872 673.005,487	39	582.005,522 673.020,954	18.779	39	582.005,522 673.020,954	40	582.009,326 673.026,374	6.622
40	582.009,326 673.026,374	41	582.011,84 673.030,665	4.973	41	582.011,84 673.030,665	42	582.018,329 673.044,313	15.112	42	582.018,329 673.044,313	43	582.019,884 673.050,114	6.006
43	582.019,884 673.050,114	44	582.023,558 673.057,684	8.414	44	582.023,558 673.057,684	45	582.026,617 673.063,188	6.297	45	582.026,617 673.063,188	46	582.031,516 673.071,676	9.8
46	582.031,516 673.071,676	47	582.034,33 673.075,915	5.088	47	582.034,33 673.075,915	48	582.040,736 673.084,733	10.899	48	582.040,736 673.084,733	49	582.046,217 673.091,842	8.977
49	582.046,217 673.091,842	50	582.048,896 673.094,782	3.978	50	582.048,896 673.094,782	51	582.052,11 673.098,677	5.05	51	582.052,11 673.098,677	52	582.056,028 673.102,859	5.731
52	582.056,028 673.102,859	53	582.073,137 673.122,076	25.73	53	582.073,137 673.122,076	54	582.082,832 673.133,393	14.902	54	582.082,832 673.133,393	55	582.096,812 673.148,613	20.666
55	582.096,812 673.148,613	56	582.105,424 673.156,439	11.637	56	582.105,424 673.156,439	57	582.114,801 673.165,179	12.819	57	582.114,801 673.165,179	58	582.123,039 673.173,484	11.698
58	582.123,039 673.173,484	59	582.125,37 673.176,565	3.863	59	582.125,37 673.176,565	60	582.127,651 673.179,58	3.781	60	582.127,651 673.179,58	61	582.133,246 673.189,89	11.73
61	582.133,246 673.189,89	62	582.135,348 673.196,291	6.737	62	582.135,348 673.196,291	63	582.144,265 673.219,002	24.399	63	582.144,265 673.219,002	64	582.144,445 673.219,318	0.364
64	582.144,445 673.219,318	65	582.138,873 673.222,575	6.454	65	582.138,873 673.222,575	66	582.138,786 673.222,373	0.22	66	582.138,786 673.222,373	67	582.136,001 673.215,895	7.051
67	582.136,001 673.215,895	68	582.126,33 673.194,0	23.936	68	582.126,33 673.194,0	69	582.124,03 673.188,048	6.381	69	582.124,03 673.188,048	70	582.114,704 673.177,485	14.091
70	582.114,704 673.177,485	71	582.106,16 673.169,04	12.013	71	582.106,16 673.169,04	72	582.101,07 673.164,41	6.881	72	582.101,07 673.164,41	73	582.100,3 673.163,68	1.061
73	582.100,3 673.163,68	74	582.097,01 673.160,27	4.738	74	582.097,01 673.160,27	75	582.093,246 673.155,874	5.787	75	582.093,246 673.155,874	76	582.085,448 673.147,399	11.517
76	582.085,448 673.147,399	77	582.082,322 673.143,714	4.832	77	582.082,322 673.143,714	78	582.075,3 673.136,001	10.431	78	582.075,3 673.136,001	79	582.068,72 673.128,21	10.198
79	582.068,72 673.128,21	80	582.065,86 673.124,14	4.974	80	582.065,86 673.124,14	81	582.057,71 673.114,46	12.654	81	582.057,71 673.114,46	82	582.050,18 673.106,28	11.118
82	582.050,18 673.106,28	83	582.046,553 673.102,453	5.273	83	582.046,553 673.102,453	84	582.045,11 673.100,93	2.098	84	582.045,11 673.100,93	85	582.028,762 673.082,961	24.293
85	582.028,762 673.082,961	86	582.026,705 673.080,617	3.119	86	582.026,705 673.080,617	87	582.022,663 673.074,225	7.563	87	582.022,663 673.074,225	88	582.019,946 673.070,12	4.923
88	582.019,946 673.070,12	89	582.016,891 673.064,613	6.298	89	582.016,891 673.064,613	1	582.014,976 673.059,919	5.07					

** Lungimile segmentelor sunt determinate în planul de proiecție Stereo 70 și sunt rotunjite la 1 milimetru.

*** Distanța dintre puncte este formată din segmente cumulate ce sunt mai mici decât valoarea 1 milimetru.

**DATE DESPRE IMOBILUL NR. 13646**

Oficiul de Cadastru și Publicitate Imobiliară SUCEAVA
 Biroul de Cadastru și Publicitate Imobiliară Gura Humorului

A. Partea I. Descrierea imobilului

TEREN Intravilan

Adresa: Loc. Dragoiesti, Str Sanata, Jud. Suceava

Nr. Crt	Nr cadastral Nr. topografic	Suprafața* (mp)	Observații / Referințe
A1	32752	Din acte: 3.600 Masurata: 33	Sector cadastral:0 Teren neimprejmuit;

B. Partea II. Proprietari și acte

Inscrieri privitoare la dreptul de proprietate și alte drepturi reale	Referințe
16420 / 09/12/2020	
Act Normativ nr. 1357, din 27/12/2001 emis de GUVERNUL ROMANIEI (, ANEXA NR.36- Inventarul bunurilor care apartin domeniului public al comunei Dragoiesti act administrativ nr adeverinta 8553 din 25.11.2020, emis de Comuna Dragoiesti);	
B1	A1
Intabulare, drept de PROPRIETATE, dobandit prin Lege, cota actuala 1/1, cota initiala 1/1 1) COMUNA DRAGOIESTI , CIF:4441190, DOMENIUL PUBLIC	

C. Partea III. SARCINI .

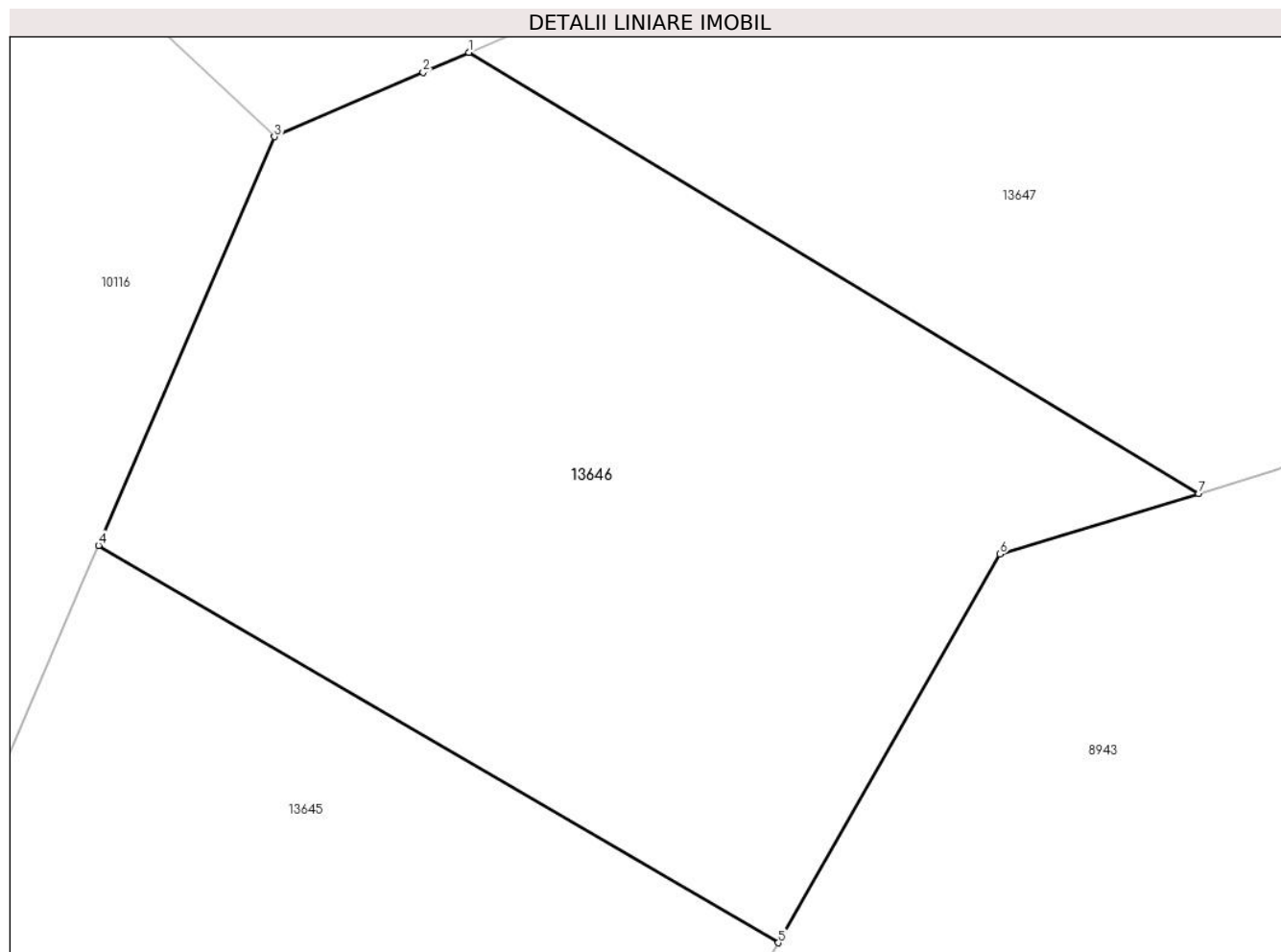
Inscrieri privind dezmembramintele dreptului de proprietate, drepturi reale de garanție și sarcini	Referințe
NU SUNT	

Anexa Nr. 1 La Partea I

Teren

Nr cadastral	Suprafața (mp)*	Observații / Referințe
32752	Din acte: 3.600 Masurata: 33	

* Suprafața este determinată în planul de proiecție Stereo 70.



Date referitoare la teren

Crt	Categorie folosință	Intravilan	Suprafața (mp)	Tarla	Parcelă	Nr. topo	Observații / Referințe
13 64 6	ape curgatoare	DA	33	-	-	-	

Lungime Segmente

1) Valorile lungimilor segmentelor sunt obținute din proiecție în plan.

Punct început	X / Y	Punct sfârșit	X / Y	Lungime segment (** (m)
1	582.141,909 673.226,617	2	582.141,533 673.226,454	0.41
2	582.141,533 673.226,454	3	582.140,313 673.225,925	1.33
3	582.140,313 673.225,925	4	582.138,873 673.222,575	3.646
4	582.138,873 673.222,575	5	582.144,445 673.219,318	6.454

Punct început	X / Y	Punct sfârșit	X / Y	Lungime segment (** (m)
5	582.144,445 673.219,318	6	582.146,262 673.222,504	3.668
6	582.146,262 673.222,504	7	582.147,893 673.223,0	1.705
7	582.147,893 673.223,0	1	582.141,909 673.226,617	6.992

** Lungimile segmentelor sunt determinate în planul de proiecție Stereo 70 și sunt rotunjite la 1 milimetru.

*** Distanța dintre puncte este formată din segmente cumulate ce sunt mai mici decât valoarea 1 milimetru.

**DATE DESPRE IMOBILUL NR. 13647**

Oficiul de Cadastru și Publicitate Imobiliară SUCEAVA
Biroul de Cadastru și Publicitate Imobiliară Gura Humorului

A. Partea I. Descrierea imobilului

TEREN Intravilan

Adresa: Loc. Dragoiesti, Str Sanata, Jud. Suceava

Nr. Crt	Nr cadastral Nr. topografic	Suprafața* (mp)	Observații / Referințe
A1	32751	Din acte: 3.600 Masurata: 431	Sector cadastral:0 Teren neimprejmuit;

B. Partea II. Proprietari și acte

Inscrieri privitoare la dreptul de proprietate și alte drepturi reale	Referințe
16421 / 09/12/2020	
Act Normativ nr. 1357, din 27/12/2001 emis de GUVERNUL ROMANIEI (, anexa 36-inventarul bunurilor din domeniul public Dragoiesti act administrativ nr 8553 adeverinta din 25.11.2020, emis de Primaria Dragoiesti);	
B1	A1
Intabulare, drept de PROPRIETATE, dobandit prin Lege, cota actuala 1/1, cota initiala 1/1 1) COMUNA DRAGOIESTI , CIF:4441190, DOMENIUL PUBLIC	

C. Partea III. SARCINI .

Inscrieri privind dezmembramintele dreptului de proprietate, drepturi reale de garanție și sarcini	Referințe
NU SUNT	

Anexa Nr. 1 La Partea I

Teren

Nr cadastral	Suprafața (mp)*	Observații / Referințe
32751	Din acte: 3.600 Masurata: 431	

* Suprafața este determinată în planul de proiecție Stereo 70.

DETALII LINIARE IMOBIL



Date referitoare la teren

Crt	Categorie folosință	Intra vilan	Suprafața (mp)	Tarla	Parcelă	Nr. topo	Observații / Referințe
13 64 7	drum	DA	431	-	-	-	

Lungime Segmente

1) Valorile lungimilor segmentelor sunt obținute din proiecție în plan.

Punct început	X / Y	Punct sfârșit	X / Y	Lungime segment (** (m)
1	582.159,524 673.226,269	2	582.179,319 673.224,929	19.84
2	582.179,319 673.224,929	3	582.184,988 673.226,29	5.83
3	582.184,988 673.226,29	4	582.189,25 673.229,726	5.475
4	582.189,25 673.229,726	5	582.199,604 673.247,645	20.695

Punct început	X / Y	Punct sfârșit	X / Y	Lungime segment (** (m)
5	582.199,604 673.247,645	6	582.193,604 673.250,969	6.859
6	582.193,604 673.250,969	7	582.186,37 673.241,101	12.236
7	582.186,37 673.241,101	8	582.178,378 673.231,711	12.331
8	582.178,378 673.231,711	9	582.160,345 673.231,641	18.033
9	582.160,345 673.231,641	10	582.156,564 673.231,626	3.781
10	582.156,564 673.231,626	11	582.148,005 673.229,259	8.88
11	582.148,005 673.229,259	12	582.141,909 673.226,617	6.644
12	582.141,909 673.226,617	13	582.147,893 673.223,0	6.992
13	582.147,893 673.223,0	14	582.148,496 673.223,183	0.63
14	582.148,496 673.223,183	15	582.155,037 673.225,597	6.972
15	582.155,037 673.225,597	1	582.159,524 673.226,269	4.537

** Lungimile segmentelor sunt determinate în planul de proiecție Stereo 70 și sunt rotunjite la 1 milimetru.

*** Distanța dintre puncte este formată din segmente cumulate ce sunt mai mici decât valoarea 1 milimetru.

**DATE DESPRE IMOBILUL NR. 13648**

Oficiul de Cadastru și Publicitate Imobiliară SUCEAVA
Biroul de Cadastru și Publicitate Imobiliară Gura Humorului

A. Partea I. Descrierea imobilului

TEREN Necunoscut

Adresa: Loc. Dragoiesti, Str Sanata, Jud. Suceava

Nr. Crt	Nr cadastral Nr. topografic	Suprafața* (mp)	Observații / Referințe
A1		5.453	Sector cadastral:0 Teren neimprejmuit;

B. Partea II. Proprietari și acte

Inscrieri privitoare la dreptul de proprietate și alte drepturi reale		Referințe
13648 / 18/03/2022		
Act Normativ nr. 7, din 13/03/1996 emis de PARLAMENTUL ROMANIEI;		
B1	Inscrierea provizorie, drept de PROPRIETATE, dobandit prin Lege, cota actuala 1/1, cota initiala 1/1 1) COMUNA DRAGOIESTI, CIF:4441190	A1

C. Partea III. SARCINI .

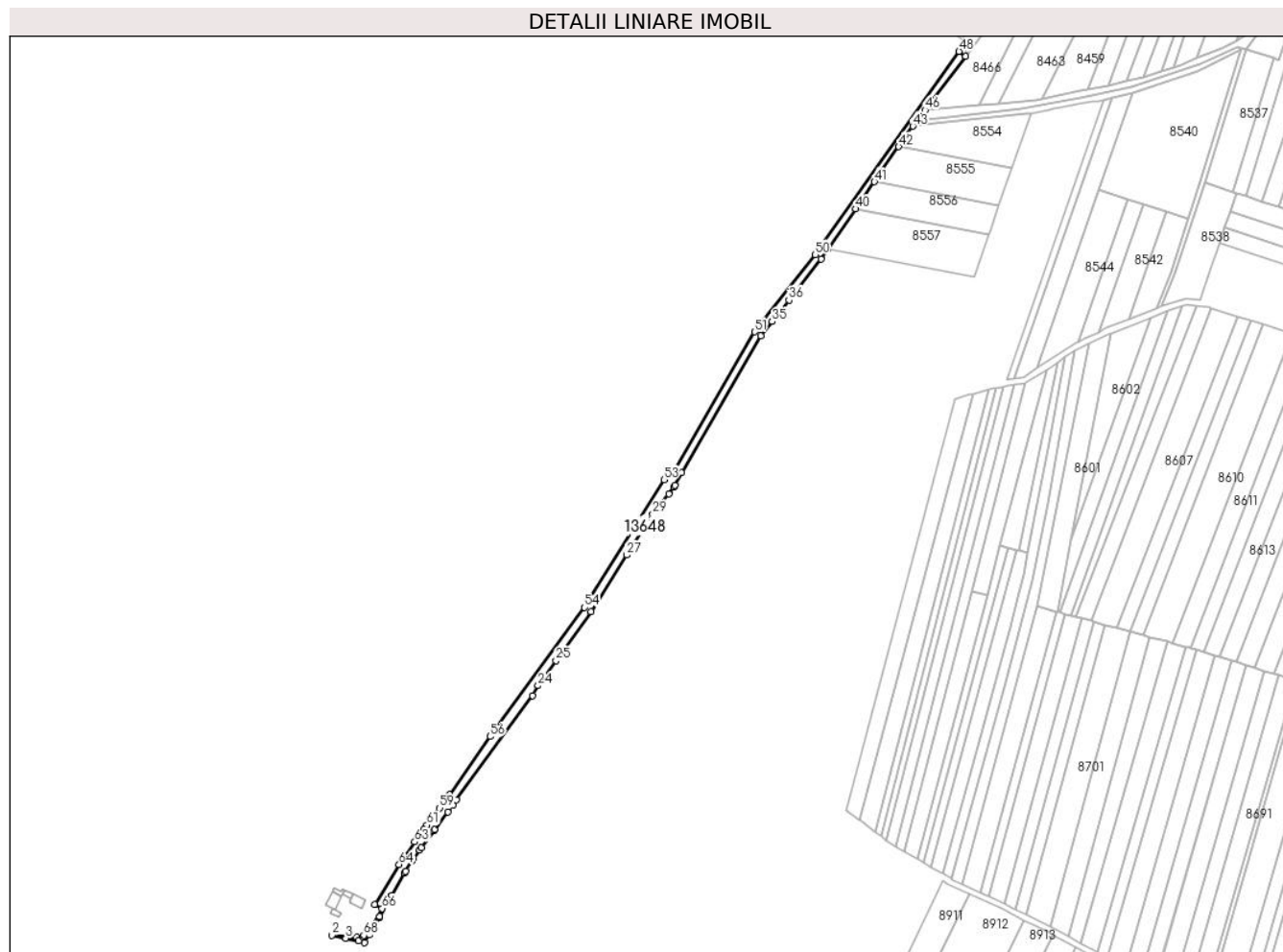
Inscrieri privind dezmembramintele dreptului de proprietate, drepturi reale de garanție și sarcini	Referințe
NU SUNT	

Anexa Nr. 1 La Partea I

Teren

Nr cadastral	Suprafața (mp)*	Observații / Referințe
	5.453	

* Suprafața este determinată în planul de proiecție Stereo 70.



Date referitoare la teren

Crt	Categorie folosință	Intravilan	Suprafața (mp)	Tarla	Parcelă	Nr. topo	Observații / Referințe
1	drum	DA	659	-	-	-	
2	drum	NU	4.794	-	-	-	

Lungime Segmente

1) Valorile lungimilor segmentelor sunt obținute din proiecție în plan.

Punct început	X / Y	Punct sfârșit	X / Y	Lungime segment	Punct început	X / Y	Punct sfârșit	X / Y	Lungime segment	Punct început	X / Y	Punct sfârșit	X / Y	Lungime segment
1	582.179,319 673.224,929	2	582.159,524 673.226,269	19.84	2	582.159,524 673.226,269	3	582.170,601 673.224,045	11.298	3	582.170,601 673.224,045	4	582.180,926 673.221,972	10.531
4	582.180,926 673.221,972	5	582.185,8 673.220,375	5.129	5	582.185,8 673.220,375	6	582.189,379 673.226,632	7.208	6	582.189,379 673.226,632	7	582.197,563 673.240,936	16.48
7	582.197,563 673.240,936	8	582.197,768 673.241,295	0.413	8	582.197,768 673.241,295	9	582.206,744 673.256,981	18.073	9	582.206,744 673.256,981	10	582.207,239 673.257,845	0.996
10	582.207,239 673.257,845	11	582.217,504 673.275,788	20.672	11	582.217,504 673.275,788	12	582.218,338 673.277,245	1.679	12	582.218,338 673.277,245	13	582.223,074 673.285,522	9.536
13	582.223,074 673.285,522	14	582.223,684 673.286,589	1.229	14	582.223,684 673.286,589	15	582.224,18 673.287,258	0.833	15	582.224,18 673.287,258	16	582.229,49 673.294,426	8.921

Punct început	X / Y	Punct sfârșit	X / Y	Lungime segment	Punct început	X / Y	Punct sfârșit	X / Y	Lungime segment	Punct început	X / Y	Punct sfârșit	X / Y	Lungime segment
16	582.229,49 673.294,426	17	582.230,767 673.296,149	2.145	17	582.230,767 673.296,149	18	582.240,86 673.309,774	16.956	18	582.240,86 673.309,774	19	582.241,286 673.310,348	0.715
19	582.241,286 673.310,348	20	582.251,96 673.324,707	17.892	20	582.251,96 673.324,707	21	582.256,191 673.330,401	7.094	21	582.256,191 673.330,401	22	582.258,964 673.334,131	4.648
22	582.258,964 673.334,131	23	582.319,73 673.417,13	102.866	23	582.319,73 673.417,13	24	582.324,02 673.425,16	9.104	24	582.324,02 673.425,16	25	582.338,302 673.445,168	24.582
25	582.338,302 673.445,168	26	582.366,086 673.484,089	47.82	26	582.366,086 673.484,089	27	582.394,791 673.529,141	53.42	27	582.394,791 673.529,141	28	582.411,728 673.555,723	31.519
28	582.411,728 673.555,723	29	582.415,6 673.561,8	7.206	29	582.415,6 673.561,8	30	582.428,163 673.578,001	20.501	30	582.428,163 673.578,001	31	582.432,42 673.583,49	6.946
31	582.432,42 673.583,49	32	582.433,006 673.584,613	1.267	32	582.433,006 673.584,613	33	582.438,259 673.594,691	11.365	33	582.438,259 673.594,691	34	582.501,768 673.703,644	126.112
34	582.501,768 673.703,644	35	582.510,733 673.715,13	14.57	35	582.510,733 673.715,13	36	582.523,989 673.732,114	21.545	36	582.523,989 673.732,114	37	582.549,613 673.764,943	41.645
37	582.549,613 673.764,943	38	582.555,227 673.773,125	9.923	38	582.555,227 673.773,125	39	582.555,283 673.773,206	0.098	39	582.555,283 673.773,206	40	582.577,284 673.804,947	38.62
40	582.577,284 673.804,947	41	582.592,19 673.826,453	26.167	41	582.592,19 673.826,453	42	582.611,594 673.854,448	34.062	42	582.611,594 673.854,448	43	582.622,88 673.870,73	19.811
43	582.622,88 673.870,73	44	582.627,137 673.876,354	7.053	44	582.627,137 673.876,354	45	582.628,339 673.877,941	1.991	45	582.628,339 673.877,941	46	582.632,628 673.883,607	7.106
46	582.632,628 673.883,607	47	582.664,952 673.926,304	53.553	47	582.664,952 673.926,304	48	582.659,674 673.930,3	6.62	48	582.659,674 673.930,3	49	582.550,28 673.776,52	188.72
49	582.550,28 673.776,52	50	582.544,77 673.768,49	9.739	50	582.544,77 673.768,49	51	582.496,789 673.707,016	77.982	51	582.496,789 673.707,016	52	582.433,47 673.598,39	125.733
52	582.433,47 673.598,39	53	582.424,3 673.589,26	12.94	53	582.424,3 673.589,26	54	582.361,11 673.487,45	119.826	54	582.361,11 673.487,45	55	582.287,44 673.386,96	124.601
55	582.287,44 673.386,96	56	582.285,841 673.384,679	2.786	56	582.285,841 673.384,679	57	582.253,365 673.338,351	56.577	57	582.253,365 673.338,351	58	582.250,697 673.335,221	4.113
58	582.250,697 673.335,221	59	582.245,55 673.327,56	9.229	59	582.245,55 673.327,56	60	582.237,57 673.317,32	12.982	60	582.237,57 673.317,32	61	582.235,198 673.314,182	3.934
61	582.235,198 673.314,182	62	582.232,61 673.310,76	4.29	62	582.232,61 673.310,76	63	582.225,58 673.300,74	12.24	63	582.225,58 673.300,74	64	582.213,19 673.282,68	21.901
64	582.213,19 673.282,68	65	582.193,604 673.250,969	37.272	65	582.193,604 673.250,969	66	582.199,604 673.247,645	6.859	66	582.199,604 673.247,645	67	582.189,25 673.229,726	20.695
67	582.189,25 673.229,726	68	582.184,988 673.226,29	5.475	68	582.184,988 673.226,29	1	582.179,319 673.224,929	5.83					

** Lungimile segmentelor sunt determinate în planul de proiecție Stereo 70 și sunt rotunjite la 1 milimetru.

*** Distanța dintre puncte este formată din segmente cumulate ce sunt mai mici decât valoarea 1 milimetru.

**DATE DESPRE IMOBILUL NR. 13649**

Oficiul de Cadastru și Publicitate Imobiliară SUCEAVA
Biroul de Cadastru și Publicitate Imobiliară Gura Humorului

A. Partea I. Descrierea imobilului

TEREN Extravilan

Adresa: Jud. Suceava

Nr. Crt	Nr cadastral Nr. topografic	Suprafața* (mp)	Observații / Referințe
A1		186	Sector cadastral:0 Teren neimprejmuit;

B. Partea II. Proprietari și acte

Inscrieri privitoare la dreptul de proprietate și alte drepturi reale		Referințe
13649 / 18/03/2022		
Act Normativ nr. 7, din 13/03/1996 emis de PARLAMENTUL ROMANIEI;		
B1	Inscrierea provizorie, drept de PROPRIETATE, dobandit prin Lege, cota actuala 1/1, cota initiala 1/1 1) COMUNA DRAGOIESTI, CIF:4441190	A1

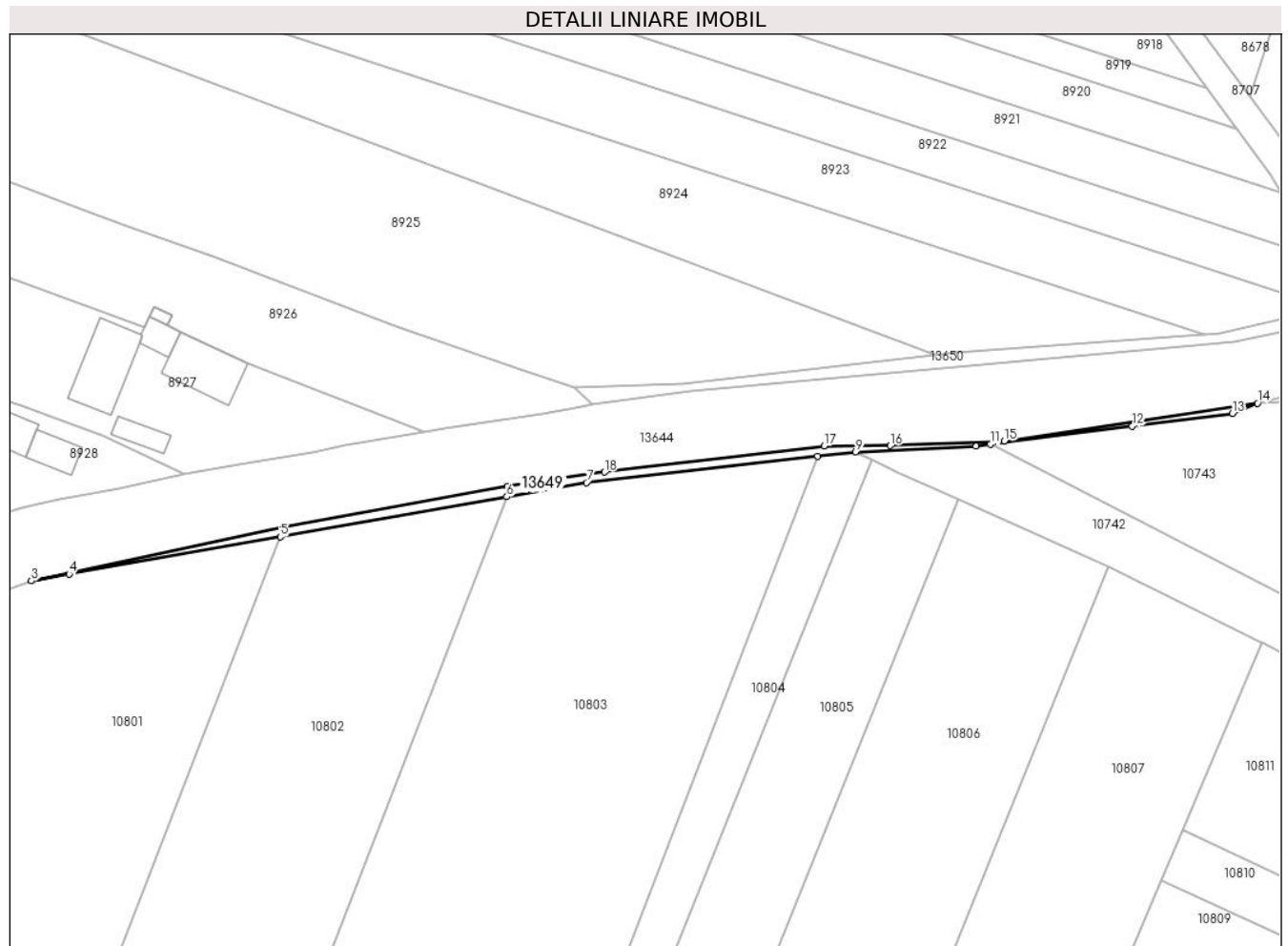
C. Partea III. SARCINI .

Inscrieri privind dezmembramintele dreptului de proprietate, drepturi reale de garanție și sarcini	Referințe
NU SUNT	

Teren

Nr cadastral	Suprafața (mp)*	Observații / Referințe
	186	

* Suprafața este determinată în planul de proiecție Stereo 70.



Date referitoare la teren

Crt	Categorie folosință	Intravilan	Suprafața (mp)	Tarla	Parcelă	Nr. topo	Observații / Referințe
1	neproductiv	NU	186	-	438	-	

Lungime Segmente

1) Valorile lungimilor segmentelor sunt obținute din proiecție în plan.

Punct început	X / Y	Punct sfârșit	X / Y	Lungime segment (** (m)
1	582.860,131 672.997,031	2	582.826,285 672.990,952	34.388
2	582.826,285 672.990,952	3	582.787,984 672.982,707	39.178
3	582.787,984 672.982,707	4	582.793,704 672.983,718	5.809
4	582.793,704 672.983,718	5	582.825,703 672.989,372	32.495
5	582.825,703 672.989,372	6	582.860,027 672.995,437	34.856

Punct început	X / Y	Punct sfârșit	X / Y	Lungime segment (** (m)
6	582.860,027 672.995,437	7	582.872,104 672.997,571	12.264
7	582.872,104 672.997,571	8	582.907,153 673.001,582	35.278
8	582.907,153 673.001,582	9	582.912,883 673.002,238	5.767
9	582.912,883 673.002,238	10	582.931,12 673.003,09	18.257
10	582.931,12 673.003,09	11	582.933,301 673.003,372	2.199
11	582.933,301 673.003,372	12	582.954,801 673.006,147	21.678
12	582.954,801 673.006,147	13	582.969,96 673.008,06	15.279
13	582.969,96 673.008,06	14	582.973,81 673.009,591	4.143
14	582.973,81 673.009,591	15	582.935,434 673.003,866	38.801
15	582.935,434 673.003,866	16	582.918,127 673.003,159	17.321
16	582.918,127 673.003,159	17	582.908,098 673.003,111	10.029
17	582.908,098 673.003,111	18	582.874,835 672.999,158	33.497
18	582.874,835 672.999,158	1	582.860,131 672.997,031	14.857

** Lungimile segmentelor sunt determinate în planul de proiecție Stereo 70 și sunt rotunjite la 1 milimetru.

*** Distanța dintre puncte este formată din segmente cumulate ce sunt mai mici decât valoarea 1 milimetru.

**DATE DESPRE IMOBILUL NR. 13650**

Oficiul de Cadastru și Publicitate Imobiliară SUCEAVA
Biroul de Cadastru și Publicitate Imobiliară Gura Humorului

A. Partea I. Descrierea imobilului

TEREN Extravilan

Adresa: Jud. Suceava

Nr. Crt	Nr cadastral Nr. topografic	Suprafața* (mp)	Observații / Referințe
A1		437	Sector cadastral:0 Teren neimprejmuit;

B. Partea II. Proprietari și acte

Inscrieri privitoare la dreptul de proprietate și alte drepturi reale		Referințe
13650 / 18/03/2022		
Act Normativ nr. 7, din 13/03/1996 emis de PARLAMENTUL ROMANIEI;		
B1	Inscrierea provizorie, drept de PROPRIETATE, dobandit prin Lege, cota actuala 1/1, cota initiala 1/1 1) COMUNA DRAGOIESTI, CIF:4441190, DOMENIUL PUBLIC	A1

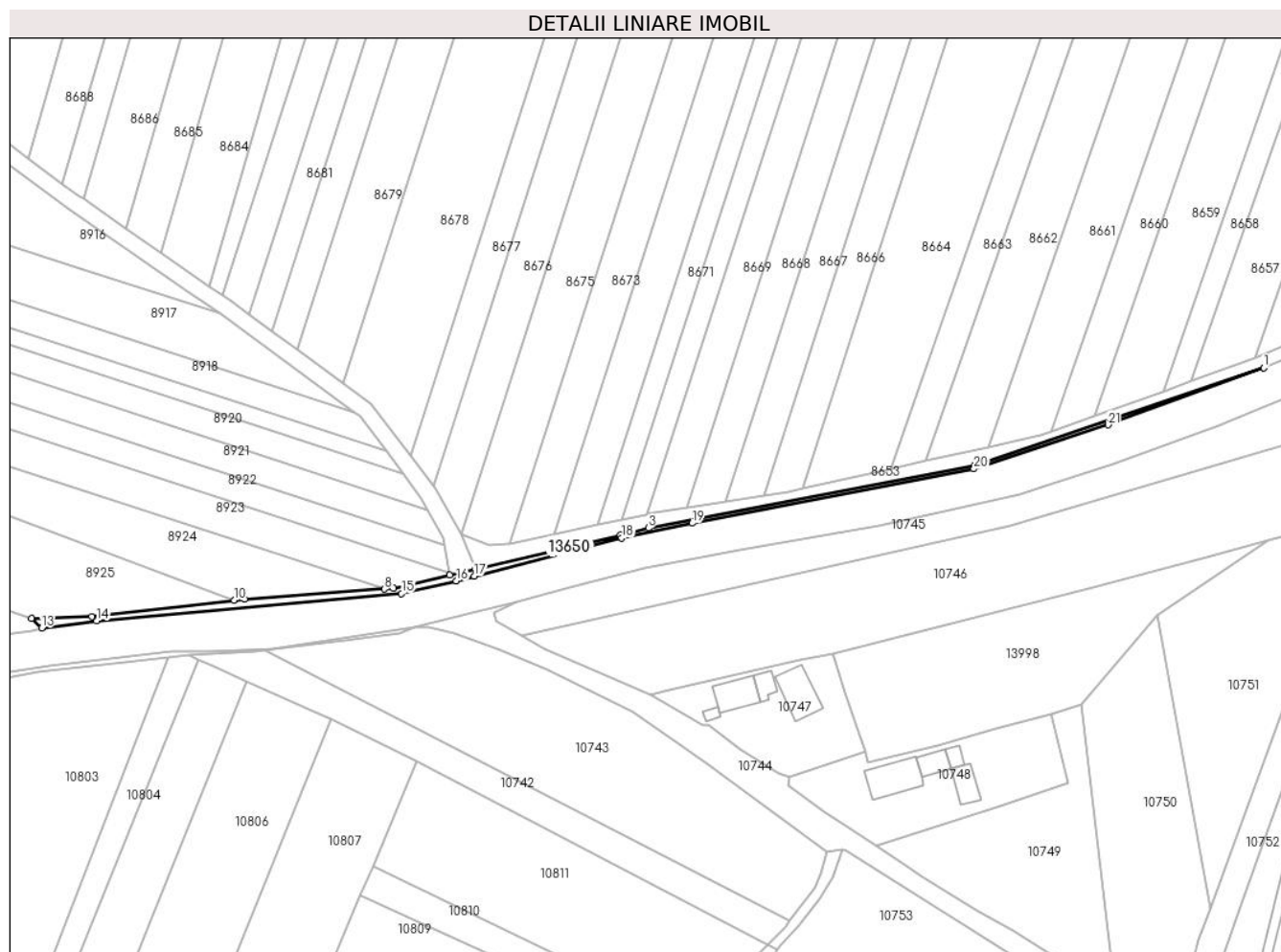
C. Partea III. SARCINI .

Inscrieri privind dezmembramintele dreptului de proprietate, drepturi reale de garanție și sarcini	Referințe
NU SUNT	

Teren

Nr cadastral	Suprafața (mp)*	Observații / Referințe
	437	

* Suprafața este determinată în planul de proiecție Stereo 70.



Date referitoare la teren

Crt	Categorie folosință	Intravilan	Suprafața (mp)	Tarla	Parcelă	Nr. topo	Observații / Referințe
1	neproductiv	NU	437	-	438	-	

Lungime Segmente

1) Valorile lungimilor segmentelor sunt obținute din proiecție în plan.

Punct început	X / Y	Punct sfârșit	X / Y	Lungime segment (** (m)
1	583.203,483 673.079,747	2	583.125,304 673.053,52	82.461
3	583.037,131 673.036,498	4	583.029,387 673.034,494	7.999
5	582.990,292 673.025,358	6	582.983,347 673.023,735	7.132
7	582.968,144 673.020,183	8	582.965,684 673.020,007	2.466
9	582.927,874 673.017,298	10	582.925,025 673.016,973	2.867

Punct început	X / Y	Punct sfârșit	X / Y	Lungime segment (** (m)
2	583.125,304 673.053,52	3	583.037,131 673.036,498	89.801
4	583.029,387 673.034,494	5	582.990,292 673.025,358	40.148
6	582.983,347 673.023,735	7	582.968,144 673.020,183	15.612
8	582.965,684 673.020,007	9	582.927,874 673.017,298	37.907
10	582.925,025 673.016,973	11	582.886,537 673.012,576	38.738

Punct început	X / Y	Punct sfârșit	X / Y	Lungime segment (** (m)
11	582.886,537 673.012,576	12	582.870,28 673.012,06	16.265
13	582.873,003 673.009,459	14	582.887,864 673.011,382	14.985
15	582.970,31 673.018,806	16	582.985,106 673.022,153	15.17
17	582.989,939 673.023,514	18	583.029,86 673.033,828	41.232
19	583.048,864 673.037,788	20	583.125,076 673.052,484	77.616
21	583.161,333 673.064,377	1	583.203,483 673.079,747	44.865

Punct început	X / Y	Punct sfârșit	X / Y	Lungime segment (** (m)
12	582.870,28 673.012,06	13	582.873,003 673.009,459	3.766
14	582.887,864 673.011,382	15	582.970,31 673.018,806	82.78
16	582.985,106 673.022,153	17	582.989,939 673.023,514	5.021
18	583.029,86 673.033,828	19	583.048,864 673.037,788	19.412
20	583.125,076 673.052,484	21	583.161,333 673.064,377	38.158

** Lungimile segmentelor sunt determinate în planul de proiecție Stereo 70 și sunt rotunjite la 1 milimetru.

*** Distanța dintre puncte este formată din segmente cumulate ce sunt mai mici decât valoarea 1 milimetru.

**DATE DESPRE IMOBILUL NR. 13651**

Oficiul de Cadastru și Publicitate Imobiliară SUCEAVA
Biroul de Cadastru și Publicitate Imobiliară Gura Humorului

A. Partea I. Descrierea imobilului

TEREN Necunoscut

Adresa: Loc. Dragoiesti, Str Garii, Jud. Suceava

Nr. Crt	Nr cadastral Nr. topografic	Suprafața* (mp)	Observații / Referințe
A1	30986	Din acte: 28.939.941 Masurata: 838	Sector cadastral:0 Teren neimprejmuit;

Construcții

Crt	Nr cadastral Nr. topografic	Adresa	Observații / Referințe
A1.1	30986-C1	Loc. Dragoiesti, Str Garii, Jud. Suceava	Nr. niveluri:1; S. construita la sol:40 mp; S. construita defasurata:40 mp; T.N. KM.22+021, SUCEAVA-GURA HUMORULUI - NR. INV. 11050587

B. Partea II. Proprietari și acte

Inscrieri privitoare la dreptul de proprietate și alte drepturi reale		Referințe
13753 / 14/12/2015		
Act Normativ nr. 581, din 10/09/1998 emis de GUVERNUL ROMANIEI (act administrativ nr. 589/03-05-2006 emis de GUVERNUL ROMANIEI; act administrativ nr. 12/07-07-1998 emis de GUVERNUL ROMANIEI; act administrativ nr. MM/224/24-01-2002 emis de MINISTERUL LUCRARILOR PUBLICE, TRANSPORTURILOR SI LOCUINTEI; act administrativ nr. OIS/32274/23-07-2012 emis de MINISTERUL TRANSPORTURILOR SI INFRASTRUCTURII; act administrativ nr. 1705/29-11-2006 emis de GUVERNUL ROMANIEI);		
B1	Intabulare, drept de PROPRIETATEPe o perioada de 49 ani, dobandit prin Lege, cota actuala 1/1, cota initiala 1/1 1) STATUL ROMAN - DOMENIU PUBLIC, CIF:999999999999	A1, A1.1
B2	Intabulare, drept de ADMINISTRAREPe o perioada de 49 ani, dobandit prin Lege, cota actuala 1/1, cota initiala 1/1 1) MINISTERUL TRANSPORTURILOR, CIF:999999999999	A1, A1.1
B3	Intabulare, drept de CONCESIUNEPe o perioada de 49 de ani, dobandit prin Lege, cota actuala 1/1, cota initiala 1/1 1) COMPANIA NATIONALA DE CAI FERATE 'CFR' S.A., CIF:11054529	A1, A1.1

C. Partea III. SARCINI .

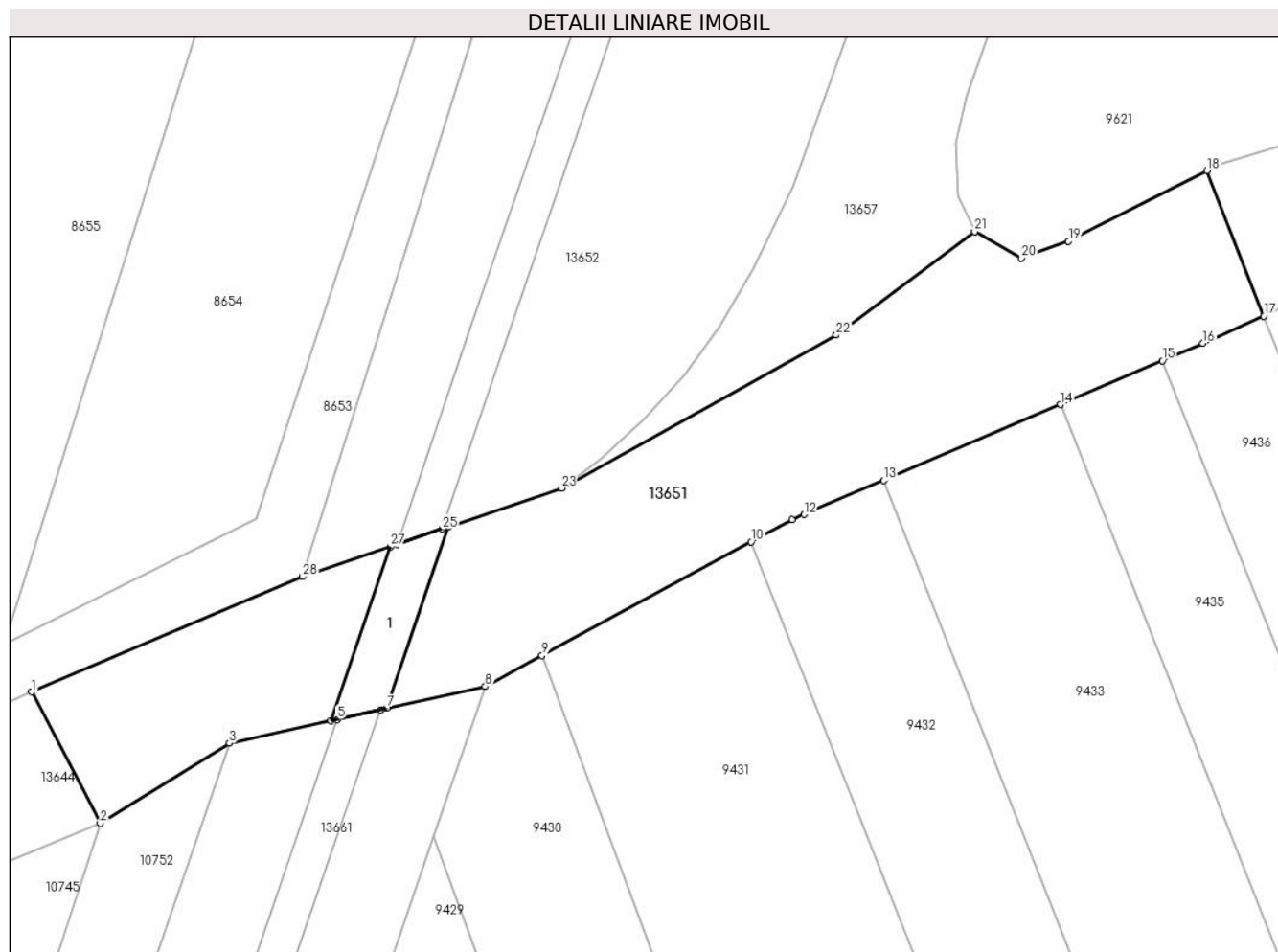
Inscrieri privind dezmembramintele dreptului de proprietate, drepturi reale de garanție și sarcini	Referințe
NU SUNT	

Anexa Nr. 1 La Partea I

Teren

Nr cadastral	Suprafața (mp)*	Observații / Referințe
30986	Din acte: 28.939.941 Masurata: 838	

* Suprafața este determinată în planul de proiecție Stereo 70.



Date referitoare la teren

Crt	Categorie folosință	Intra vilan	Suprafața (mp)	Tarla	Parcelă	Nr. topo	Observații / Referințe
1	cai ferate	DA	325	-	-	-	LINIA 502 SUCEAVA -GURA HUMORULUI LINIA CURENTA FIR I KM 22+021
2	cai ferate	NU	513	-	-	-	LINIA 502 SUCEAVA -GURA HUMORULUI LINIA CURENTA FIR I KM 22+021

Date referitoare la construcții

Crt	Număr	Destinație construcție	Supraf. (mp)	Situație juridică	Observații / Referințe
A1.1	30986-C1	construcții industriale și edilitare	40	Cu acte	Nr. niveluri:1; S. construita la sol:40 mp; S. construita desfasurata:40 mp; T.N. KM. 22+021, SUCEAVA-GURA HUMORULUI - NR. INV. 11050587

Lungime Segmente

1) Valorile lungimilor segmentelor sunt obținute din proiecție în plan.

Punct început	X / Y	Punct sfârșit	X / Y	Lungime segment (** (m)	Punct început	X / Y	Punct sfârșit	X / Y	Lungime segment (** (m)
---------------	-------	---------------	-------	-------------------------	---------------	-------	---------------	-------	-------------------------

Punct început	X / Y	Punct sfârșit	X / Y	Lungime segment (** (m)
1	583.237,365 673.093,849	2	583.241,903 673.085,135	9.825
3	583.250,475 673.090,454	4	583.257,195 673.091,94	6.882
5	583.257,634 673.092,037	6	583.260,497 673.092,671	2.932
7	583.260,895 673.092,759	8	583.267,427 673.094,203	6.69
9	583.271,193 673.096,249	10	583.285,063 673.103,784	15.785
11	583.287,764 673.105,251	12	583.288,564 673.105,594	0.87
13	583.293,835 673.107,853	14	583.305,553 673.112,875	12.749
15	583.312,323 673.115,777	16	583.315,012 673.116,929	2.925
17	583.319,031 673.118,734	18	583.315,269 673.128,37	10.344
19	583.306,09 673.123,69	20	583.302,98 673.122,57	3.306
21	583.299,864 673.124,332	22	583.290,696 673.117,475	11.449
23	583.272,484 673.107,344	24	583.265,004 673.104,787	7.905
25	583.264,589 673.104,645	26	583.261,602 673.103,623	3.157
27	583.261,144 673.103,467	28	583.255,329 673.101,479	6.145

Punct început	X / Y	Punct sfârșit	X / Y	Lungime segment (** (m)
2	583.241,903 673.085,135	3	583.250,475 673.090,454	10.088
4	583.257,195 673.091,94	5	583.257,634 673.092,037	0.45
6	583.260,497 673.092,671	7	583.260,895 673.092,759	0.408
8	583.267,427 673.094,203	9	583.271,193 673.096,249	4.286
10	583.285,063 673.103,784	11	583.287,764 673.105,251	3.074
12	583.288,564 673.105,594	13	583.293,835 673.107,853	5.735
14	583.305,553 673.112,875	15	583.312,323 673.115,777	7.366
16	583.315,012 673.116,929	17	583.319,031 673.118,734	4.406
18	583.315,269 673.128,37	19	583.306,09 673.123,69	10.303
20	583.302,98 673.122,57	21	583.299,864 673.124,332	3.58
22	583.290,696 673.117,475	23	583.272,484 673.107,344	20.84
24	583.265,004 673.104,787	25	583.264,589 673.104,645	0.439
26	583.261,602 673.103,623	27	583.261,144 673.103,467	0.484
28	583.255,329 673.101,479	1	583.237,365 673.093,849	19.517

** Lungimile segmentelor sunt determinate în planul de proiecție Stereo 70 și sunt rotunjite la 1 milimetru.

*** Distanța dintre puncte este formată din segmente cumulate ce sunt mai mici decât valoarea 1 milimetru.

**DATE DESPRE IMOBILUL NR. 13652**

Oficiul de Cadastru și Publicitate Imobiliară SUCEAVA
Biroul de Cadastru și Publicitate Imobiliară Gura Humorului

A. Partea I. Descrierea imobilului

TEREN Extravilan

Adresa: Jud. Suceava

Nr. Crt	Nr cadastral Nr. topografic	Suprafața* (mp)	Observații / Referințe
A1	30983	40.162	Sector cadastral:0 Teren neimprejmuit;

Construcții

Crt	Nr cadastral Nr. topografic	Adresa	Observații / Referințe
A1.1	30983-C1	Jud. Suceava	Nr. niveluri:1; S. construita la sol:20 mp; S. construita desfasurata:20 mp; PODET KM 20+807, NR. INV. 11050633
A1.2	30983-C2	Jud. Suceava	Nr. niveluri:1; S. construita la sol:413 mp; S. construita desfasurata:413 mp; LINIA CURENTA FIR I- KM 20+807-20+979, NR. INV. 11051060
A1.3	30983-C3	Jud. Suceava	Nr. niveluri:1; S. construita la sol:29 mp; S. construita desfasurata:29 mp; PODET PS,KM.20+979,SUCEAVA-GURA HUMORULUI,2,60 NR. INV. 11050557
A1.4	30983-C4	Jud. Suceava	Nr. niveluri:1; S. construita la sol:2315 mp; S. construita desfasurata:2315 mp; CALE FERATA, LINIA III KM 21+020-21+945, NR. INV. 11051060
A1.5	30983-C5	Jud. Suceava	Nr. niveluri:1; S. construita la sol:2151 mp; S. construita desfasurata:2151 mp; CALE FERATA, LINIA 4 KM 21+046-21+945, NR. INV. 11050652
A1.6	30983-C6	Jud. Suceava	Nr. niveluri:1; S. construita la sol:132 mp; S. construita desfasurata:132 mp; CALE FERATA, LINIA 6 KM 21+884-21+948, NR. INV. 11050654
A1.7	30983-C7	Jud. Suceava	Nr. niveluri:1; S. construita la sol:2053 mp; S. construita desfasurata:2053 mp; CALE FERATA, LINIA 2 KM 21+020-21+853, NR. INV. 11050651
A1.8	30983-C8	Jud. Suceava	Nr. niveluri:1; S. construita la sol:87 mp; S. construita desfasurata:87 mp; CALE FERATA, LINIA 2 KM 21+853-21+900, NR. INV. 11050651
A1.9	30983-C9	Jud. Suceava	Nr. niveluri:1; S. construita la sol:172 mp; S. construita desfasurata:172 mp; CALE FERATA, LINIA 5 KM 20+998-21+078, NR. INV. 11050653
A1.10	30983-C10	Jud. Suceava	Nr. niveluri:1; S. construita la sol:482 mp; S. construita desfasurata:482 mp; CALE FERATA, LINIA 1P KM 21+449-21+651, NR. INV. 21050099
A1.11	30983-C11	Jud. Suceava	Nr. niveluri:1; S. construita la sol:86 mp; S. construita desfasurata:86 mp; MAGAZIE MATERIALE ST.C. PORUMBESCU - NR. INV. 21163087
A1.12	30983-C12	Jud. Suceava	Nr. niveluri:1; S. construita la sol:266 mp; S. construita desfasurata:266 mp; CLADIRE CALATORI ST. C. PORUMBESCU - NR. INV. 21163088
A1.13	30983-C13	Jud. Suceava	Nr. niveluri:1; S. construita la sol:34 mp; S. construita desfasurata:34 mp; CLADIRE COLETARIE - MESAGERIE ST. C. PORUMBESCU - NR. INV. 21163089
A1.14	30983-C14	Jud. Suceava	Nr. niveluri:1; S. construita la sol:350 mp; S. construita desfasurata:350 mp; CHEU INCARCARE - DESCARCARE ST. C.PORUMBESCU - NR. INV. 21163104
A1.15	30983-C15	Jud. Suceava	Nr. niveluri:1; S. construita la sol:28 mp; S. construita desfasurata:28 mp; W.C.PUBLIC STATIA C.PORUMBESCU - NR. INV. 21163106
A1.18	30983-C18	Jud. Suceava	Nr. niveluri:1; S. construita la sol:100 mp; S. construita desfasurata:100 mp; LINIA CURENTA FIR I- KM 20+979-21+020, NR. INV. 11051060
A1.19	30983-C19	Jud. Suceava	Nr. niveluri:1; S. construita la sol:170 mp; S. construita desfasurata:170 mp; LINIA CURENTA FIR I- KM 21+945-22+021, NR. INV. 11051060

B. Partea II. Proprietari și acte

Inscrieri privitoare la dreptul de proprietate și alte drepturi reale	Referințe
13751 / 14/12/2015	
Act Normativ nr. 581, din 10/09/1998 emis de GUVERNUL ROMANIEI (act administrativ nr. 589/03-05-2006 emis de GUVERNUL ROMANIEI; act administrativ nr. 12/07-07-1998 emis de GUVERNUL ROMANIEI; act administrativ nr. MM/224/24-01-2002 emis de MINISTERUL LUCRARILOR PUBLICE, TRANSPORTURILOR SI	

Inscrieri privitoare la dreptul de proprietate și alte drepturi reale		Referințe
LOCUINTEI; act administrativ nr. OIS/32274/23-07-2012 emis de MINISTERUL TRANSPORTURILOR SI INFRASTRUCTURII; act administrativ nr. 1705/29-11-2006 emis de GUVERNUL ROMANIEI;);		
B1	Intabulare, drept de PROPRIETATE, dobandit prin Lege, cota actuala 1/1, cota initiala 1/1	A1, A1.1, A1.2, A1.3, A1.4, A1.5, A1.6, A1.7, A1.8, A1.9, A1.10, A1.11, A1.12, A1.13, A1.14, A1.15, A1.18, A1.19
1) STATUL ROMAN - DOMENIU PUBLIC, CIF:9999999999999		
B2	Intabulare, drept de ADMINISTRARE, dobandit prin Lege, cota actuala 1/1, cota initiala 1/1	A1, A1.1, A1.2, A1.3, A1.4, A1.5, A1.6, A1.7, A1.8, A1.9, A1.10, A1.11, A1.12, A1.13, A1.14, A1.15, A1.18, A1.19
1) MINISTERUL TRANSPORTURILOR, CIF:9999999999999		
B3	Intabulare, drept de CONCESIUNE Pe o perioada de 49 de ani, dobandit prin Lege, cota actuala 1/1, cota initiala 1/1	A1, A1.1, A1.2, A1.3, A1.4, A1.5, A1.6, A1.7, A1.8, A1.9, A1.10, A1.11, A1.12, A1.13, A1.14, A1.15, A1.18, A1.19
1) COMPANIA NATIONALA DE CAI FERATE 'CFR' S.A., CIF:11054529		

C. Partea III. SARCINI .

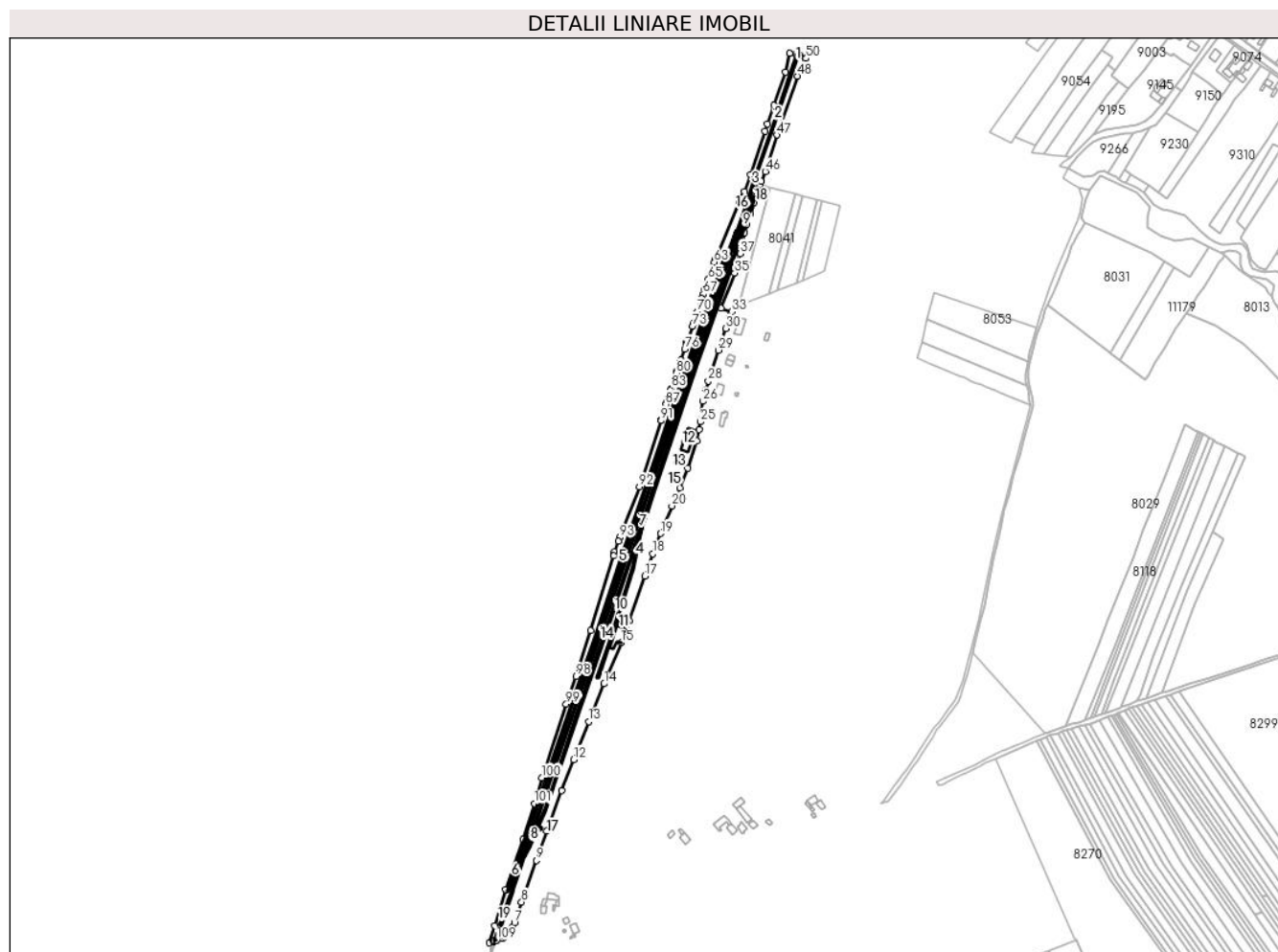
Inscrieri privind dezmembramintele dreptului de proprietate, drepturi reale de garanție și sarcini	Referințe
NU SUNT	

Anexa Nr. 1 La Partea I

Teren

Nr cadastral	Suprafața (mp)*	Observații / Referințe
30983	40.162	

* Suprafața este determinată în planul de proiecție Stereo 70.



Date referitoare la teren

Crt	Categorie folosință	Intra vilan	Suprafața (mp)	Tarla	Parcelă	Nr. topo	Observații / Referințe
13 65 2	cai ferate	NU	40.162	11	240,241,242, 243,244,245	-	LINIA 502 SUCEAVA -GURA HUMORULUI- KM 20+807-22+021

Date referitoare la construcții

Crt	Număr	Destinație construcție	Supraf. (mp)	Situație juridică	Observații / Referințe
A1.1	30983-C1	construcții industriale și edilitare	20	Cu acte	Nr. niveluri:1; S. construită la sol:20 mp; S. construită desfasurată:20 mp; PODET KM 20+807, NR. INV. 11050633
A1.2	30983-C2	construcții industriale și edilitare	413	Cu acte	Nr. niveluri:1; S. construită la sol:413 mp; S. construită desfasurată:413 mp; LINIA CURENTA FIR I- KM 20+807-20+979, NR. INV. 11051060
A1.3	30983-C3	construcții industriale și edilitare	29	Cu acte	Nr. niveluri:1; S. construită la sol:29 mp; S. construită desfasurată:29 mp; PODET PS,KM. 20+979,SUCEAVA-GURA HUMORULUI,2,60 NR. INV. 11050557
A1.4	30983-C4	construcții industriale și edilitare	2.315	Cu acte	Nr. niveluri:1; S. construită la sol:2315 mp; S. construită desfasurată:2315 mp; CALE FERATA, LINIA III KM 21+020-21+945, NR. INV. 11051060
A1.5	30983-C5	construcții industriale și edilitare	2.151	Cu acte	Nr. niveluri:1; S. construită la sol:2151 mp; S. construită desfasurată:2151 mp; CALE FERATA, LINIA 4 KM 21+046-21+945, NR. INV. 11050652

Crt	Număr	Destinație construcție	Supraf. (mp)	Situație juridică	Observații / Referințe
A1.6	30983-C6	construcții industriale și edilitare	132	Cu acte	Nr. niveluri:1; S. construita la sol:132 mp; S. construita desfasurata:132 mp; CALE FERATA, LINIA 6 KM 21+884-21+948, NR. INV. 11050654
A1.7	30983-C7	construcții industriale și edilitare	2.053	Cu acte	Nr. niveluri:1; S. construita la sol:2053 mp; S. construita desfasurata:2053 mp; CALE FERATA, LINIA 2 KM 21+020-21+853, NR. INV. 11050651
A1.8	30983-C8	construcții industriale și edilitare	87	Cu acte	Nr. niveluri:1; S. construita la sol:87 mp; S. construita desfasurata:87 mp; CALE FERATA, LINIA 2 KM 21+853-21+900, NR. INV. 11050651
A1.9	30983-C9	construcții industriale și edilitare	172	Cu acte	Nr. niveluri:1; S. construita la sol:172 mp; S. construita desfasurata:172 mp; CALE FERATA, LINIA 5 KM 20+998-21+078, NR. INV. 11050653
A1.10	30983-C10	construcții industriale și edilitare	482	Cu acte	Nr. niveluri:1; S. construita la sol:482 mp; S. construita desfasurata:482 mp; CALE FERATA, LINIA 1P KM 21+449-21+651, NR. INV. 21050099
A1.11	30983-C11	construcții industriale și edilitare	86	Cu acte	Nr. niveluri:1; S. construita la sol:86 mp; S. construita desfasurata:86 mp; MAGAZIE MATERIALE ST.C.PORUMBESCU - NR. INV. 21163087
A1.12	30983-C12	construcții administrative și social culturale	266	Cu acte	Nr. niveluri:1; S. construita la sol:266 mp; S. construita desfasurata:266 mp; CLADIRE CALATORI ST. C.PORUMBESCU - NR. INV. 21163088
A1.13	30983-C13	construcții industriale și edilitare	34	Cu acte	Nr. niveluri:1; S. construita la sol:34 mp; S. construita desfasurata:34 mp; CLADIRE COLETARIE - MESAGERIE ST. C. PORUMBESCU - NR. INV. 21163089
A1.14	30983-C14	construcții industriale și edilitare	350	Cu acte	Nr. niveluri:1; S. construita la sol:350 mp; S. construita desfasurata:350 mp; CHEU INCARCARE - DESCARCARE ST. C.PORUMBESCU - NR. INV. 21163104
A1.15	30983-C15	construcții anexa	28	Cu acte	Nr. niveluri:1; S. construita la sol:28 mp; S. construita desfasurata:28 mp; W.C.PUBLIC STATIA C.PORUMBESCU - NR. INV. 21163106
A1.16	30983-C16	construcții anexa	12	Fara acte	Nr. niveluri:1; S. construita la sol:12 mp; S. construita desfasurata:12 mp; CABINA ACARI, KM.21+012
A1.17	30983-C17	construcții industriale și edilitare	12	Fara acte	Nr. niveluri:1; S. construita la sol:12 mp; S. construita desfasurata:12 mp; CABINA ACARI, KM.21+859
A1.18	30983-C18	construcții industriale și edilitare	100	Cu acte	Nr. niveluri:1; S. construita la sol:100 mp; S. construita desfasurata:100 mp; LINIA CURENTA FIR I- KM 20+979-21+020, NR. INV. 11051060
A1.19	30983-C19	construcții industriale și edilitare	170	Cu acte	Nr. niveluri:1; S. construita la sol:170 mp; S. construita desfasurata:170 mp; LINIA CURENTA FIR I- KM 21+945-22+021, NR. INV. 11051060

Lungime Segmente

1) Valorile lungimilor segmentelor sunt obținute din proiecție în plan.

Punct început	X / Y	Punct sfârșit	X / Y	Lungime segment	Punct început	X / Y	Punct sfârșit	X / Y	Lungime segment	Punct început	X / Y	Punct sfârșit	X / Y	Lungime segment
1	583.272,484 673.107,344	2	583.275,035 673.109,211	3.161	2	583.275,035 673.109,211	3	583.277,908 673.111,835	3.891	3	583.277,908 673.111,835	4	583.280,643 673.114,859	4.077
4	583.280,643 673.114,859	5	583.282,934 673.118,061	3.937	5	583.282,934 673.118,061	6	583.285,214 673.121,843	4.416	6	583.285,214 673.121,843	7	583.287,87 673.127,286	6.056
7	583.287,87 673.127,286	8	583.297,168 673.153,909	28.2	8	583.297,168 673.153,909	9	583.316,233 673.207,653	57.02 5	9	583.316,233 673.207,653	10	583.329,616 673.245,62	40.25 7
10	583.329,616 673.245,62	11	583.348,933 673.297,914	55.74 8	11	583.348,933 673.297,914	12	583.364,427 673.337,826	42.81 4	12	583.364,427 673.337,826	13	583.383,732 673.386,516	52.37 7
13	583.383,732 673.386,516	14	583.403,768 673.435,571	52.98 9	14	583.403,768 673.435,571	15	583.425,887 673.488,422	57.29 3	15	583.425,887 673.488,422	16	583.436,262 673.516,676	30.09 9
16	583.436,262 673.516,676	17	583.456,439 673.574,691	61.42 4	17	583.456,439 673.574,691	18	583.466,753 673.603,393	30.49 9	18	583.466,753 673.603,393	19	583.476,827 673.629,236	27.73 7
19	583.476,827 673.629,236	20	583.491,192 673.665,005	38.54 6	20	583.491,192 673.665,005	21	583.501,177 673.688,137	25.19 5	21	583.501,177 673.688,137	22	583.511,539 673.713,808	27.68 3

Punct început	X / Y	Punct sfârșit	X / Y	Lungime segment	Punct început	X / Y	Punct sfârșit	X / Y	Lungime segment	Punct început	X / Y	Punct sfârșit	X / Y	Lungime segment
22	583.511,539 673.713,808	23	583.523,122 673.749,112	37.156	23	583.523,122 673.749,112	24	583.526,528 673.763,188	14.482	24	583.526,528 673.763,188	25	583.528,007 673.773,391	10.31
25	583.528,007 673.773,391	26	583.531,472 673.799,797	26.632	26	583.531,472 673.799,797	27	583.534,651 673.814,507	15.05	27	583.534,651 673.814,507	28	583.538,137 673.826,009	12.019
28	583.538,137 673.826,009	29	583.551,5 673.865,89	42.06	29	583.551,5 673.865,89	30	583.561,057 673.893,967	29.659	30	583.561,057 673.893,967	31	583.565,199 673.906,59	13.285
31	583.565,199 673.906,59	32	583.567,01 673.911,55	5.28	32	583.567,01 673.911,55	33	583.568,774 673.915,44	4.271	33	583.568,774 673.915,44	34	583.554,719 673.920,11	14.811
34	583.554,719 673.920,11	35	583.572,273 673.965,469	48.637	35	583.572,273 673.965,469	36	583.576,395 673.978,062	13.25	36	583.576,395 673.978,062	37	583.579,037 673.990,451	12.668
37	583.579,037 673.990,451	38	583.584,783 674.017,401	27.556	38	583.584,783 674.017,401	39	583.588,334 674.028,448	11.604	39	583.588,334 674.028,448	40	583.592,603 674.041,731	13.952
40	583.592,603 674.041,731	41	583.597,414 674.056,698	15.721	41	583.597,414 674.056,698	42	583.600,045 674.065,069	8.775	42	583.600,045 674.065,069	43	583.604,368 674.077,816	13.46
43	583.604,368 674.077,816	44	583.605,021 674.079,736	2.028	44	583.605,021 674.079,736	45	583.606,309 674.083,524	4.001	45	583.606,309 674.083,524	46	583.611,792 674.096,195	13.806
46	583.611,792 674.096,195	47	583.626,723 674.143,411	49.521	47	583.626,723 674.143,411	48	583.652,98 674.219,391	80.389	48	583.652,98 674.219,391	49	583.663,196 674.239,785	22.81
49	583.663,196 674.239,785	50	583.664,45 674.242,288	2.8	50	583.664,45 674.242,288	51	583.656,384 674.246,303	9.01	51	583.656,384 674.246,303	52	583.651,301 674.248,046	5.374
52	583.651,301 674.248,046	53	583.643,503 674.248,881	7.843	53	583.643,503 674.248,881	54	583.637,788 674.224,701	24.846	54	583.637,788 674.224,701	55	583.622,936 674.181,378	45.798
55	583.622,936 674.181,378	56	583.614,707 674.157,888	24.89	56	583.614,707 674.157,888	57	583.611,579 674.148,574	9.825	57	583.611,579 674.148,574	58	583.592,444 674.092,446	59.3
58	583.592,444 674.092,446	59	583.584,9 674.070,232	23.46	59	583.584,9 674.070,232	60	583.579,705 674.062,704	9.147	60	583.579,705 674.062,704	61	583.577,755 674.055,796	7.178
61	583.577,755 674.055,796	62	583.547,611 673.983,759	78.09	62	583.547,611 673.983,759	63	583.545,931 673.979,307	4.758	63	583.545,931 673.979,307	64	583.540,302 673.963,045	17.209
64	583.540,302 673.963,045	65	583.538,355 673.957,345	6.023	65	583.538,355 673.957,345	66	583.533,797 673.943,999	14.103	66	583.533,797 673.943,999	67	583.531,798 673.938,144	6.187
67	583.531,798 673.938,144	68	583.529,827 673.932,373	6.098	68	583.529,827 673.932,373	69	583.528,505 673.928,501	4.091	69	583.528,505 673.928,501	70	583.524,088 673.915,57	13.665
70	583.524,088 673.915,57	71	583.522,82 673.911,856	3.924	71	583.522,82 673.911,856	72	583.518,811 673.900,116	12.406	72	583.518,811 673.900,116	73	583.517,589 673.896,538	3.781
73	583.517,589 673.896,538	74	583.510,382 673.875,434	22.301	74	583.510,382 673.875,434	75	583.509,228 673.872,055	3.571	75	583.509,228 673.872,055	76	583.507,676 673.867,512	4.801
76	583.507,676 673.867,512	77	583.502,871 673.853,442	14.868	77	583.502,871 673.853,442	78	583.501,921 673.850,659	2.941	78	583.501,921 673.850,659	79	583.497,923 673.838,951	12.372
79	583.497,923 673.838,951	80	583.497,005 673.836,263	2.84	80	583.497,005 673.836,263	81	583.494,328 673.828,424	8.283	81	583.494,328 673.828,424	82	583.493,432 673.825,8	2.773
82	583.493,432 673.825,8	83	583.490,287 673.816,593	9.729	83	583.490,287 673.816,593	84	583.489,414 673.814,036	2.702	84	583.489,414 673.814,036	85	583.485,654 673.803,025	11.635
85	583.485,654 673.803,025	86	583.484,805 673.800,538	2.628	86	583.484,805 673.800,538	87	583.483,528 673.795,912	4.799	87	583.483,528 673.795,912	88	583.481,573 673.788,827	7.35
88	583.481,573 673.788,827	89	583.481,41 673.788,314	0.538	89	583.481,41 673.788,314	90	583.477,515 673.776,048	12.87	90	583.477,515 673.776,048	91	583.477,206 673.775,075	1.021
91	583.477,206 673.775,075	92	583.449,03 673.689,713	89.892	92	583.449,03 673.689,713	93	583.423,938 673.623,992	70.348	93	583.423,938 673.623,992	94	583.422,273 673.619,633	4.666
94	583.422,273 673.619,633	95	583.416,92 673.605,611	15.009	95	583.416,92 673.605,611	96	583.416,24 673.600,522	5.134	96	583.416,24 673.600,522	97	583.386,141 673.504,156	100.957
97	583.386,141 673.504,156	98	583.367,526 673.445,071	61.948	98	583.367,526 673.445,071	99	583.354,773 673.409,314	37.963	99	583.354,773 673.409,314	100	583.323,337 673.314,464	99.924
100	583.323,337 673.314,464	101	583.313,556 673.280,882	34.977	101	583.313,556 673.280,882	102	583.298,969 673.235,144	48.008	102	583.298,969 673.235,144	103	583.276,645 673.169,945	68.915
103	583.276,645 673.169,945	104	583.262,259 673.123,406	48.712	104	583.262,259 673.123,406	105	583.255,329 673.101,479	22.996	105	583.255,329 673.101,479	106	583.261,144 673.103,467	6.145
106	583.261,144 673.103,467	107	583.261,602 673.103,623	0.484	107	583.261,602 673.103,623	108	583.264,589 673.104,645	3.157	108	583.264,589 673.104,645	109	583.265,004 673.104,787	0.439
109	583.265,004 673.104,787	1	583.272,484 673.107,344	7.905										

** Lungimile segmentelor sunt determinate în planul de proiecție Stereo 70 și sunt rotunjite la 1 milimetru.

*** Distanța dintre puncte este formată din segmente cumulate ce sunt mai mici decât valoarea 1 milimetru.

**DATE DESPRE IMOBILUL NR. 13653**

Oficiul de Cadastru și Publicitate Imobiliară SUCEAVA
Biroul de Cadastru și Publicitate Imobiliară Gura Humorului

A. Partea I. Descrierea imobilului

TEREN Extravilan

Adresa: Jud. Suceava

Nr. Crt	Nr cadastral Nr. topografic	Suprafața* (mp)	Observații / Referințe
A1		1.434	Sector cadastral:0 Teren neimprejmuit;

B. Partea II. Proprietari și acte

Inscrieri privitoare la dreptul de proprietate și alte drepturi reale		Referințe
13653 / 18/03/2022		
Act Normativ nr. 7, din 13/03/1996 emis de PARLAMENTUL ROMANIEI;		
B1	Inscrierea provizorie, drept de PROPRIETATE, dobandit prin Lege, cota actuala 1/1, cota initiala 1/1 1) COMUNA DRAGOIESTI, CIF:4441190	A1

C. Partea III. SARCINI .

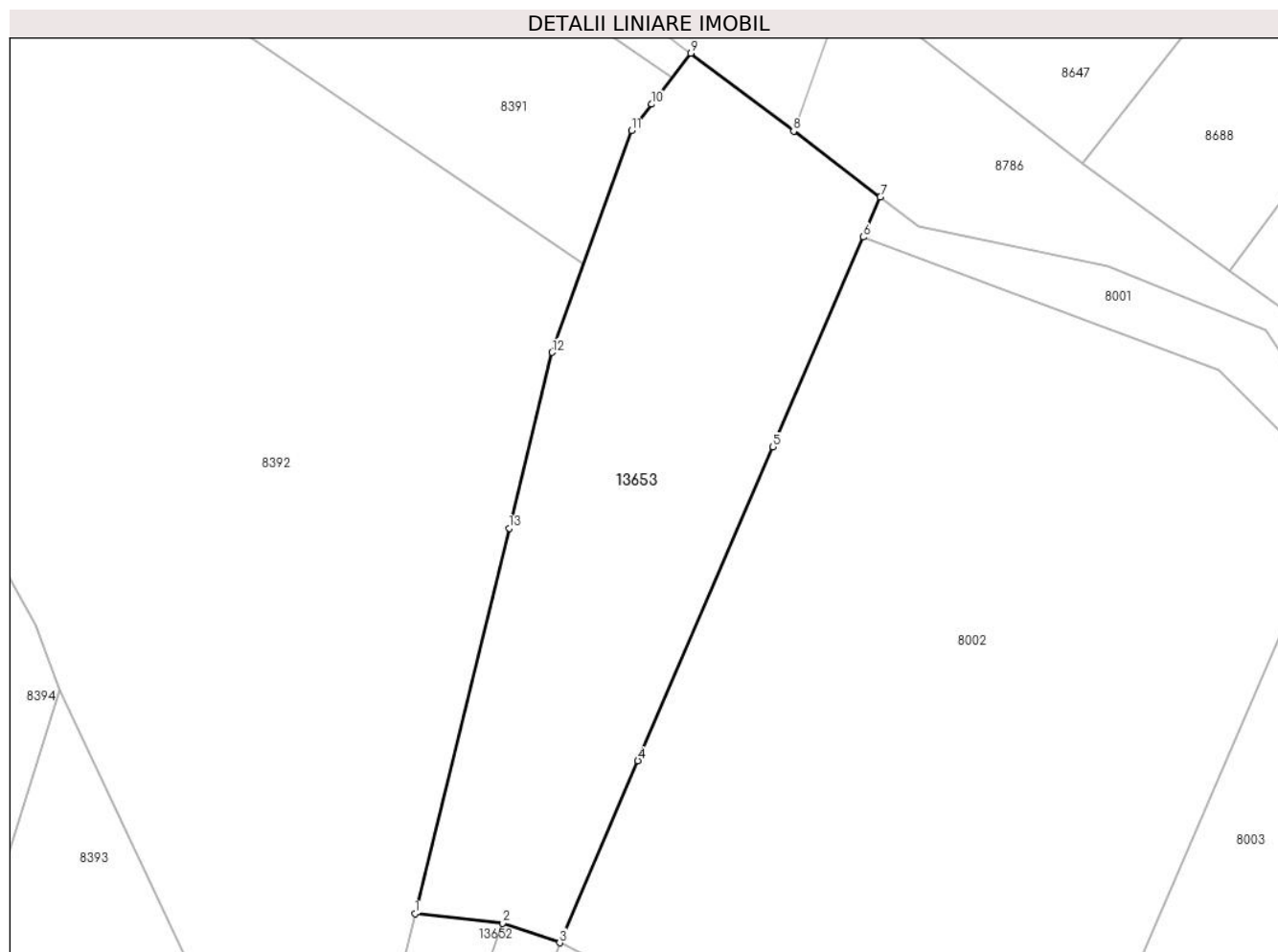
Inscrieri privind dezmembramintele dreptului de proprietate, drepturi reale de garanție și sarcini	Referințe
NU SUNT	

Anexa Nr. 1 La Partea I

Teren

Nr cadastral	Suprafața (mp)*	Observații / Referințe
	1.434	

* Suprafața este determinată în planul de proiecție Stereo 70.



Date referitoare la teren

Crt	Categorie folosință	Intra vilan	Suprafața (mp)	Tarla	Parcelă	Nr. topo	Observații / Referințe
1	cai ferate	NU	1.434	11	235,245	-	

Lungime Segmente

1) Valorile lungimilor segmentelor sunt obținute din proiecție în plan.

Punct început	X / Y	Punct sfârșit	X / Y	Lungime segment (** (m)
1	583.643,503 674.248,881	2	583.651,301 674.248,046	7.843
2	583.651,301 674.248,046	3	583.656,384 674.246,303	5.374
3	583.656,384 674.246,303	4	583.663,342 674.262,478	17.608
4	583.663,342 674.262,478	5	583.675,35 674.290,39	30.385
5	583.675,35 674.290,39	6	583.683,377 674.309,049	20.312

Punct început	X / Y	Punct sfârșit	X / Y	Lungime segment (** (m)
6	583.683,377 674.309,049	7	583.684,909 674.312,611	3.877
7	583.684,909 674.312,611	8	583.677,192 674.318,459	9.683
8	583.677,192 674.318,459	9	583.668,05 674.325,388	11.471
9	583.668,05 674.325,388	10	583.664,565 674.320,85	5.722
10	583.664,565 674.320,85	11	583.662,76 674.318,5	2.963
11	583.662,76 674.318,5	12	583.655,709 674.298,782	20.941
12	583.655,709 674.298,782	13	583.651,887 674.283,159	16.084
13	583.651,887 674.283,159	1	583.643,503 674.248,881	35.288

** Lungimile segmentelor sunt determinate în planul de proiecție Stereo 70 și sunt rotunjite la 1 milimetru.

*** Distanța dintre puncte este formată din segmente cumulate ce sunt mai mici decât valoarea 1 milimetru.

**DATE DESPRE IMOBILUL NR. 13654**

Oficiul de Cadastru și Publicitate Imobiliară SUCEAVA
Biroul de Cadastru și Publicitate Imobiliară Gura Humorului

A. Partea I. Descrierea imobilului

TEREN Intravilan

Adresa: Loc. Dragoiesti, 999999, Str Garii, Nr. 46, Jud. Suceava

Nr. Crt	Nr cadastral Nr. topografic	Suprafața* (mp)	Observații / Referințe
A1	30696	1.052	Sector cadastral:0 Teren neimprejmuit;

B. Partea II. Proprietari și acte

Inscrieri privitoare la dreptul de proprietate și alte drepturi reale		Referințe
245 / 18/01/2008		
Act Normativ nr. 581, din 10/09/1998 emis de GUVERNUL ROMANIEI (lege nr. 12 din 7.07.1998 si nr. 89 din 25.05.1999);		
B1	Intabulare, drept de PROPRIETATE, dobandit prin Lege, cota actuala 1/1, cota initiala 1/1 1) STATUL ROMAN - DOMENIU PUBLIC, CIF:9999999999999	A1
12290 / 26/09/2013		
Act Administrativ nr. 224, din 24/01/2002 emis de MINISTERUL LUCRARILOR PUBLICE (, TRANSPORTURILOR SI LOCUINTEI);		
B2	Intabulare, drept de CONCESIUNEPe o perioada de 49 de ani, dobandit prin Lege, cota actuala 1/1, cota initiala 1/1 1) COMPANIA NATIONALA DE CAI FERATE 'CFR' S.A., CIF:11054529	A1

C. Partea III. SARCINI .

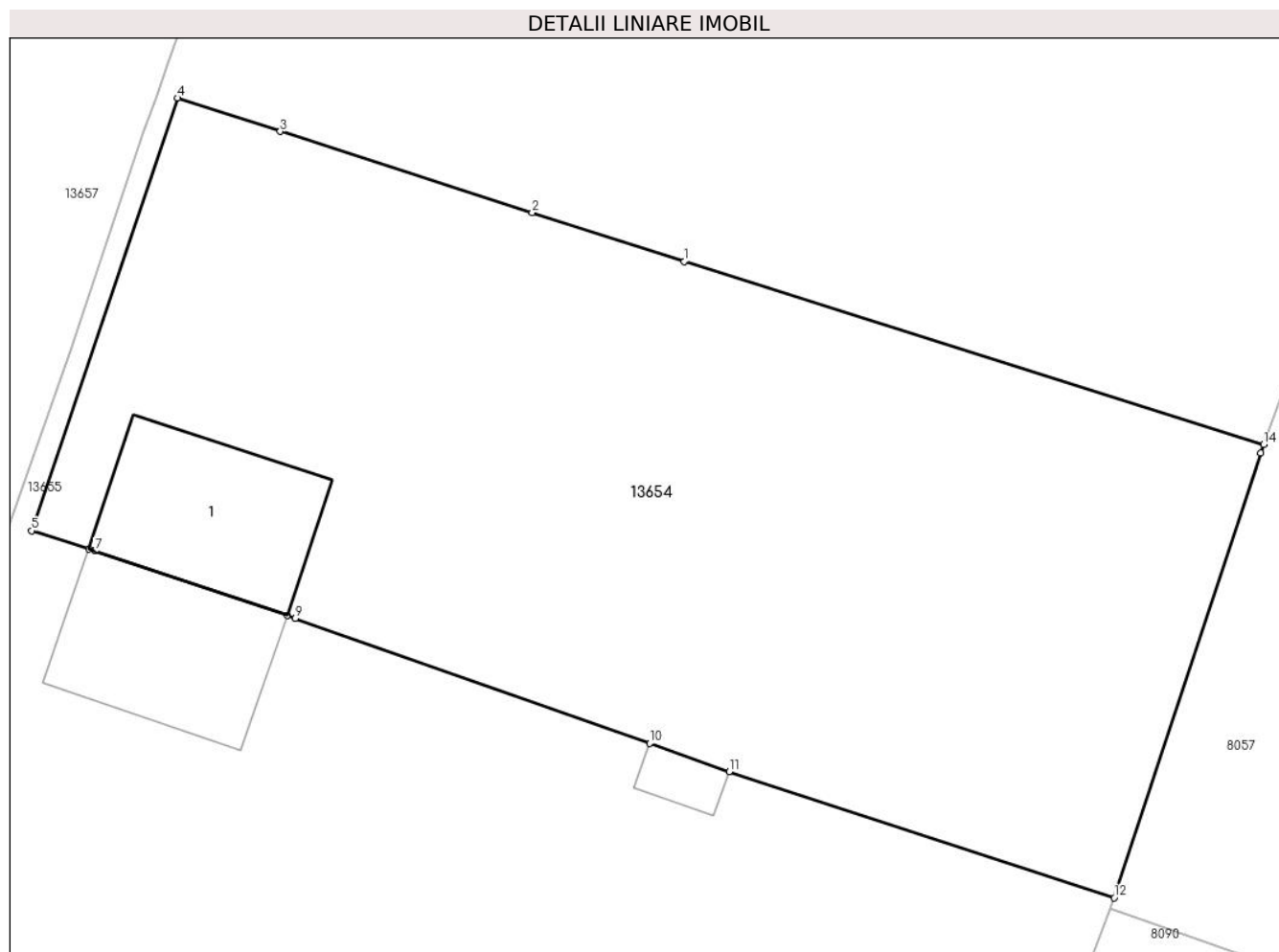
Inscrieri privind dezmembramintele dreptului de proprietate, drepturi reale de garanție și sarcini	Referințe
NU SUNT	

Anexa Nr. 1 La Partea I

Teren

Nr cadastral	Suprafața (mp)*	Observații / Referințe
30696	1.052	

* Suprafața este determinată în planul de proiecție Stereo 70.



Date referitoare la teren

Crt	Categorie folosință	Intra vilan	Suprafața (mp)	Tarla	Parcelă	Nr. topo	Observații / Referințe
1	curți constructii	DA	452	-	-	-	
2	arabil	DA	600	-	-	-	

Date referitoare la construcții

Crt	Număr	Destinație construcție	Supraf. (mp)	Situație juridică	Observații / Referințe
A1.1	30696-C1	construcții de locuințe	59	Fara acte	Nr. niveluri:1; S. construita la sol:59 mp; S. construita desfasurata:59 mp; LOCUINTA

Lungime Segmente

1) Valorile lungimilor segmentelor sunt obținute din proiecție în plan.

Punct început	X / Y	Punct sfârșit	X / Y	Lungime segment (** (m)
1	583.588,46 673.867,243	2	583.581,701 673.869,419	7.101
2	583.581,701 673.869,419	3	583.570,507 673.873,025	11.76
3	583.570,507 673.873,025	4	583.565,941 673.874,502	4.799

Punct început	X / Y	Punct sfârșit	X / Y	Lungime segment (** (m)
4	583.565,941 673.874,502	5	583.559,453 673.855,284	20.284
5	583.559,453 673.855,284	6	583.561,995 673.854,47	2.669
6	583.561,995 673.854,47	7	583.562,275 673.854,38	0.294
7	583.562,275 673.854,38	8	583.570,812 673.851,512	9.006
8	583.570,812 673.851,512	9	583.571,167 673.851,393	0.374
9	583.571,167 673.851,393	10	583.586,923 673.845,837	16.707
10	583.586,923 673.845,837	11	583.590,46 673.844,59	3.75
11	583.590,46 673.844,59	12	583.607,565 673.838,977	18.002
12	583.607,565 673.838,977	13	583.614,087 673.858,742	20.813
13	583.614,087 673.858,742	14	583.614,22 673.859,111	0.392
14	583.614,22 673.859,111	1	583.588,46 673.867,243	27.013

** Lungimile segmentelor sunt determinate în planul de proiecție Stereo 70 și sunt rotunjite la 1 milimetru.

*** Distanța dintre puncte este formată din segmente cumulate ce sunt mai mici decât valoarea 1 milimetru.

**DATE DESPRE IMOBILUL NR. 13655**

Oficiul de Cadastru și Publicitate Imobiliară SUCEAVA
Biroul de Cadastru și Publicitate Imobiliară Gura Humorului

A. Partea I. Descrierea imobilului

TEREN Necunoscut

Adresa: Loc. Dragoiesti, Str Garii, Nr. 42-44-48-50, Jud. Suceava

Nr. Crt	Nr cadastral Nr. topografic	Suprafața* (mp)	Observații / Referințe
A1	31033	Din acte: 28.939.941 Masurata: 7.307	Sector cadastral:0 Teren neimprejmuit;

Construcții

Crt	Nr cadastral Nr. topografic	Adresa	Observații / Referințe
A1.1	31033-C1	Loc. Dragoiesti, Str Garii, Nr. 42-44-48-50, Jud. Suceava	Nr. niveluri:1; S. construita la sol:183 mp; S. construita desfasurata:183 mp; CLADIRE CAZARMA ST. C. PORUMBESCU - NR.INV. 21163076
A1.2	31033-C2	Loc. Dragoiesti, Str Garii, Nr. 42-44-48-50, Jud. Suceava	Nr. niveluri:1; S. construita la sol:34 mp; S. construita desfasurata:34 mp; MAGAZIE MATERIALE CAZARMA ST. C. PORUMBESCU - NR.INV. 21163082

B. Partea II. Proprietari și acte

Inscrieri privitoare la dreptul de proprietate și alte drepturi reale		Referințe
3331 / 09/03/2016		
Act Normativ nr. 581, din 10/09/1998 emis de GUVERNUL ROMANIEI (act administrativ nr. 589/03-05-2006 emis de GUVERNUL ROMANIEI; act administrativ nr. 12/07-07-1998 emis de GUVERNUL ROMANIEI; act administrativ nr. MM/224/24-01-2002 emis de MINISTERUL LUCRARILOR PUBLICE, TRANSPORTURILOR SI LOCUINTEI; act administrativ nr. OIS/32274/23-07-2012 emis de MINISTERUL TRANSPORTURILOR SI INFRASTRUCTURII; act administrativ nr. 1705/29-11-2006 emis de GUVERNUL ROMANIEI;);		
B1	Intabulare, drept de PROPRIETATE, dobandit prin Lege, cota actuala 1/1, cota initiala 1/1 1) STATUL ROMAN - DOMENIU PUBLIC, CIF:9999999999999	A1, A1.1, A1.2
B2	Intabulare, drept de ADMINISTRARE, dobandit prin Lege, cota actuala 1/1, cota initiala 1/1 1) MINISTERUL TRANSPORTURILOR, CIF:9999999999999	A1, A1.1, A1.2
B3	Intabulare, drept de CONCESIUNE Pe o perioada de 49 de ani, dobandit prin Lege, cota actuala 1/1, cota initiala 1/1 1) COMPANIA NATIONALA DE CAI FERATE 'CFR' S.A., CIF:11054529	A1, A1.1, A1.2

C. Partea III. SARCINI .

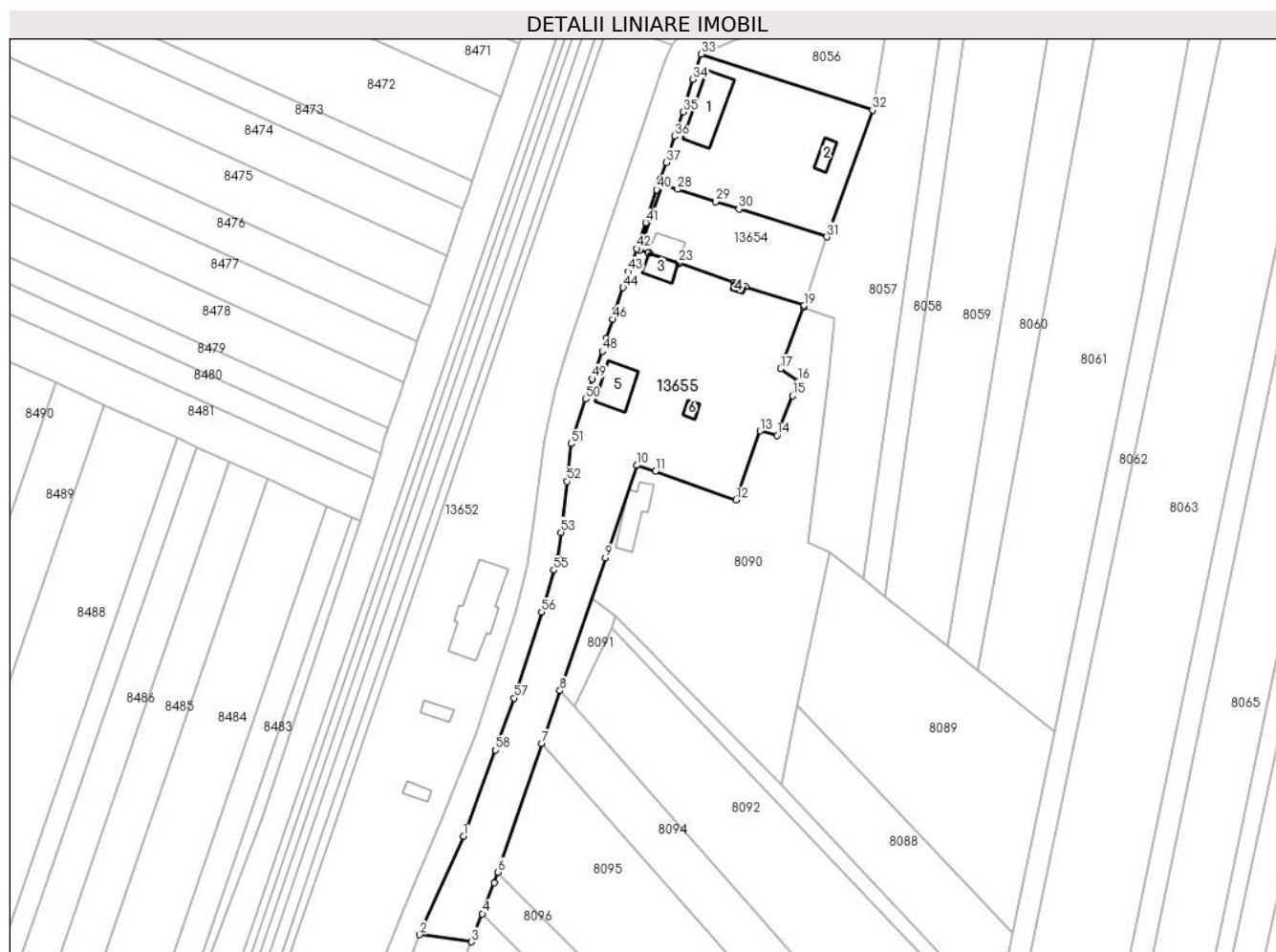
Inscrieri privind dezmembramintele dreptului de proprietate, drepturi reale de garanție și sarcini	Referințe
NU SUNT	

Anexa Nr. 1 La Partea I

Teren

Nr cadastral	Suprafața (mp)*	Observații / Referințe
31033	Din acte: 28.939.941 Masurata: 7.307	

* Suprafața este determinată în planul de proiecție Stereo 70.



Date referitoare la teren

Crt	Categorie folosință	Intravilan	Suprafața (mp)	Tarla	Parcelă	Nr. topo	Observații / Referințe
1	curți constructii	DA	5.042	-	-	-	
2	curți constructii	NU	2.265	-	-	-	

Date referitoare la construcții

Crt	Număr	Destinație construcție	Supraf. (mp)	Situație juridică	Observații / Referințe
A1.1	31033-C1	construcții industriale și edilitare	183	Cu acte	Nr. niveluri:1; S. construita la sol:183 mp; S. construita desfasurata:183 mp; CLADIRE CAZARMA ST. C.PORUMBESCU - NR.INV. 21163076
A1.2	31033-C2	construcții anexa	34	Cu acte	Nr. niveluri:1; S. construita la sol:34 mp; S. construita desfasurata:34 mp; MAGAZIE MATERIALE CAZARMA ST. C. PORUMBESCU - NR.INV. 21163082
A1.3	31033-C3	construcții de locuinte	59	Fara acte	Nr. niveluri:1; S. construita la sol:59 mp; S. construita desfasurata:59 mp; LOCUINTA L1 ST. C.PORUMBESCU
A1.4	31033-C4	construcții anexa	8	Fara acte	Nr. niveluri:1; S. construita la sol:8 mp; S. construita desfasurata:8 mp; DEPENDINTA
A1.5	31033-C5	construcții de locuinte	118	Fara acte	Nr. niveluri:1; S. construita la sol:118 mp; S. construita desfasurata:118 mp; LOCUINTA L2 ST. C.PORUMBESCU

Crt	Număr	Destinație construcție	Supraf. (mp)	Situație juridică	Observații / Referințe
A1.6	31033-C6	construcții anexa	18	Fara acte	Nr. niveluri:1; S. construita la sol:18 mp; S. construita desfasurata:18 mp; DEPENDINTA

Lungime Segmente

1) Valorile lungimilor segmentelor sunt obținute din proiecție în plan.

Punct început	X / Y	Punct sfârșit	X / Y	Lungime segment	Punct început	X / Y	Punct sfârșit	X / Y	Lungime segment	Punct început	X / Y	Punct sfârșit	X / Y	Lungime segment
1	583.507,768 673.683,761	2	583.495,027 673.654,951	31.50 2	2	583.495,027 673.654,951	3	583.510,162 673.652,871	15.27 7	3	583.510,162 673.652,871	4	583.513,335 673.661,071	8.792
4	583.513,335 673.661,071	5	583.516,853 673.670,164	9.75	5	583.516,853 673.670,164	6	583.517,909 673.673,251	3.263	6	583.517,909 673.673,251	7	583.530,799 673.710,926	39.81 9
7	583.530,799 673.710,926	8	583.536,078 673.726,356	16.30 8	8	583.536,078 673.726,356	9	583.549,363 673.765,187	41.04 1	9	583.549,363 673.765,187	10	583.558,618 673.792,279	28.62 9
10	583.558,618 673.792,279	11	583.564,001 673.790,501	5.669	11	583.564,001 673.790,501	12	583.587,631 673.782,095	25.08 1	12	583.587,631 673.782,095	13	583.594,749 673.802,348	21.46 7
13	583.594,749 673.802,348	14	583.599,61 673.801,055	5.03	14	583.599,61 673.801,055	15	583.604,167 673.812,606	12.41 7	15	583.604,167 673.812,606	16	583.605,871 673.816,924	4.642
16	583.605,871 673.816,924	17	583.600,642 673.820,482	6.325	17	583.600,642 673.820,482	18	583.607,415 673.838,524	19.27 1	18	583.607,415 673.838,524	19	583.607,565 673.838,977	0.477
19	583.607,565 673.838,977	20	583.590,46 673.844,59	18.00 2	20	583.590,46 673.844,59	21	583.586,923 673.845,837	3.75	21	583.586,923 673.845,837	22	583.571,167 673.851,393	16.70 7
22	583.571,167 673.851,393	23	583.570,812 673.851,512	0.374	23	583.570,812 673.851,512	24	583.562,275 673.854,38	9.006	24	583.562,275 673.854,38	25	583.561,995 673.854,47	0.294
25	583.561,995 673.854,47	26	583.559,453 673.855,284	2.669	26	583.559,453 673.855,284	27	583.565,941 673.874,502	20.28 4	27	583.565,941 673.874,502	28	583.570,507 673.873,025	4.799
28	583.570,507 673.873,025	29	583.581,701 673.869,419	11.76	29	583.581,701 673.869,419	30	583.588,46 673.867,243	7.101	30	583.588,46 673.867,243	31	583.614,22 673.859,111	27.01 3
31	583.614,22 673.859,111	32	583.627,591 673.896,19	39.41 6	32	583.627,591 673.896,19	33	583.577,411 673.912,61	52.79 8	33	583.577,411 673.912,61	34	583.575,047 673.905,231	7.748
34	583.575,047 673.905,231	35	583.572,175 673.895,677	9.976	35	583.572,175 673.895,677	36	583.569,608 673.888,543	7.582	36	583.569,608 673.888,543	37	583.567,269 673.880,915	7.979
37	583.567,269 673.880,915	38	583.565,471 673.875,937	5.293	38	583.565,471 673.875,937	39	583.565,069 673.874,628	1.369	39	583.565,069 673.874,628	40	583.564,418 673.872,939	1.81
40	583.564,418 673.872,939	41	583.561,175 673.863,292	10.17 8	41	583.561,175 673.863,292	42	583.558,506 673.855,659	8.086	42	583.558,506 673.855,659	43	583.556,11 673.848,936	7.137
43	583.556,11 673.848,936	44	583.554,599 673.844,288	4.887	44	583.554,599 673.844,288	45	583.552,404 673.837,612	7.028	45	583.552,404 673.837,612	46	583.551,538 673.834,994	2.758
46	583.551,538 673.834,994	47	583.549,655 673.829,297	6.0	47	583.549,655 673.829,297	48	583.548,447 673.825,661	3.831	48	583.548,447 673.825,661	49	583.545,501 673.817,578	8.603
49	583.545,501 673.817,578	50	583.543,633 673.811,702	6.166	50	583.543,633 673.811,702	51	583.539,39 673.798,622	13.75 1	51	583.539,39 673.798,622	52	583.538,151 673.787,601	11.09
52	583.538,151 673.787,601	53	583.536,347 673.772,687	15.02 3	53	583.536,347 673.772,687	54	583.535,432 673.765,232	7.511	54	583.535,432 673.765,232	55	583.534,287 673.761,606	3.802
55	583.534,287 673.761,606	56	583.530,739 673.749,344	12.76 5	56	583.530,739 673.749,344	57	583.522,697 673.724,205	26.39 4	57	583.522,697 673.724,205	58	583.517,205 673.708,953	16.21 1
58	583.517,205 673.708,953	1	583.507,768 673.683,761	26.90 2										

** Lungimile segmentelor sunt determinate în planul de proiecție Stereo 70 și sunt rotunjite la 1 milimetru.

*** Distanța dintre puncte este formată din segmente cumulate ce sunt mai mici decât valoarea 1 milimetru.

**DATE DESPRE IMOBILUL NR. 13656**

Oficiul de Cadastru și Publicitate Imobiliară SUCEAVA
 Biroul de Cadastru și Publicitate Imobiliară Gura Humorului

A. Partea I. Descrierea imobilului

TEREN Extravilan

Adresa: Jud. Suceava

Nr. Crt	Nr cadastral Nr. topografic	Suprafața* (mp)	Observații / Referințe
A1		1.609	Sector cadastral:0 Teren neimprejmuit;

B. Partea II. Proprietari și acte

Inscrieri privitoare la dreptul de proprietate și alte drepturi reale		Referințe
13656 / 18/03/2022		
Act Normativ nr. 7, din 13/03/1996 emis de PARLAMENTUL ROMANIEI;		
B1	Inscrierea provizorie, drept de PROPRIETATE, dobandit prin Lege, cota actuala 1/1, cota initiala 1/1	A1
1) COMUNA DRAGOIESTI, CIF:4441190, Proprietar neidentificat		

C. Partea III. SARCINI .

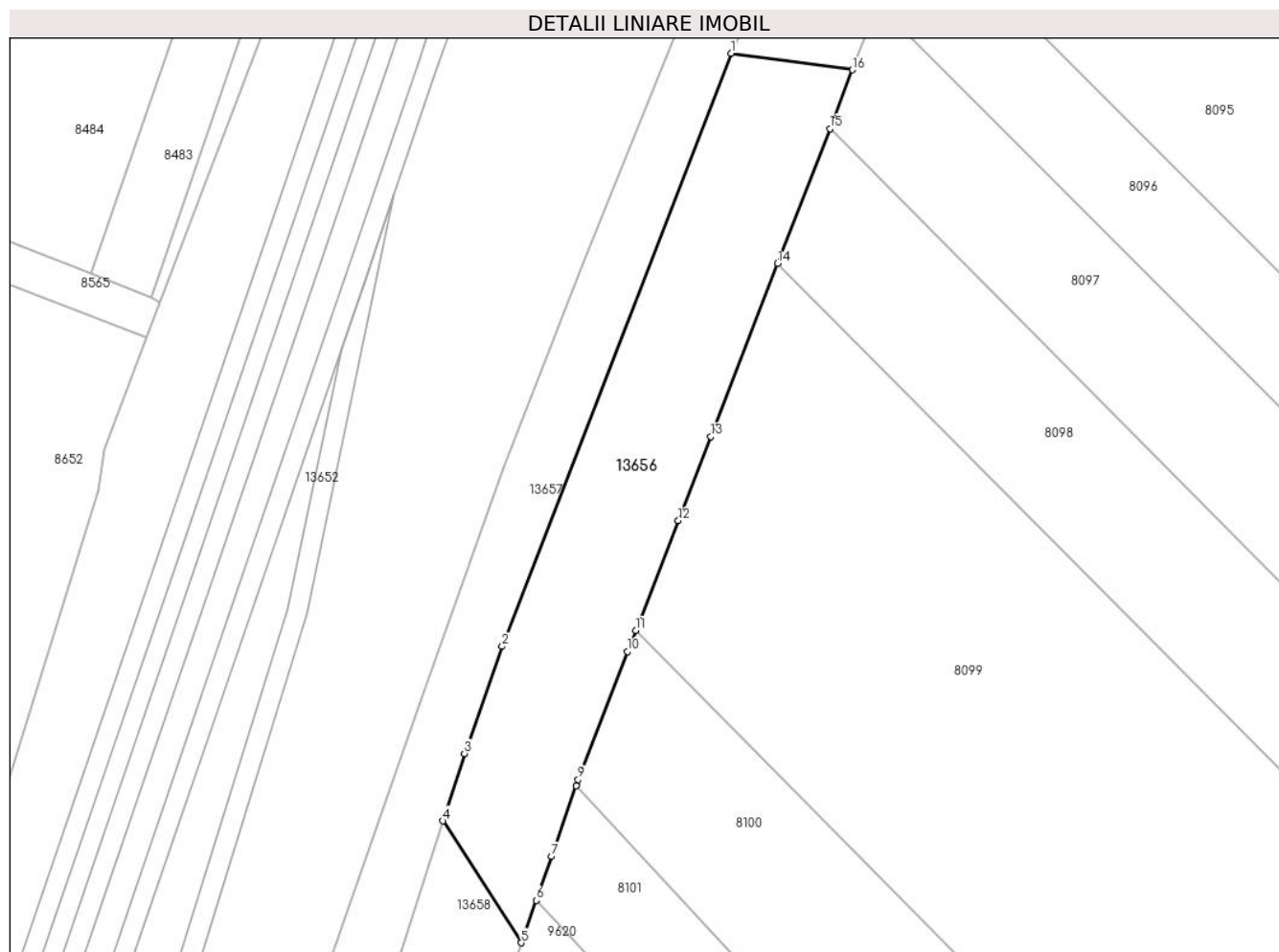
Inscrieri privind dezmembramintele dreptului de proprietate, drepturi reale de garanție și sarcini	Referințe
NU SUNT	

Anexa Nr. 1 La Partea I

Teren

Nr cadastral	Suprafața (mp)*	Observații / Referințe
	1.609	

* Suprafața este determinată în planul de proiecție Stereo 70.



Date referitoare la teren

Crt	Categorie folosință	Intravilan	Suprafața (mp)	Tarla	Parcelă	Nr. topo	Observații / Referințe
1	neproductiv	NU	1.609	12	251,262	-	

Lungime Segmente

1) Valorile lungimilor segmentelor sunt obținute din proiecție în plan.

Punct început	X / Y	Punct sfârșit	X / Y	Lungime segment (** (m)
1	583.495,027 673.654,951	2	583.466,517 673.581,108	79.156
2	583.466,517 673.581,108	3	583.461,821 673.567,792	14.12
3	583.461,821 673.567,792	4	583.459,127 673.559,399	8.815
4	583.459,127 673.559,399	5	583.468,913 673.544,22	18.06
5	583.468,913 673.544,22	6	583.470,751 673.549,499	5.59

Punct început	X / Y	Punct sfârșit	X / Y	Lungime segment (** (m)
6	583.470,751 673.549,499	7	583.472,653 673.554,965	5.787
7	583.472,653 673.554,965	8	583.475,723 673.563,783	9.337
8	583.475,723 673.563,783	9	583.475,984 673.564,532	0.793
9	583.475,984 673.564,532	10	583.482,156 673.580,483	17.103
10	583.482,156 673.580,483	11	583.483,167 673.583,096	2.802
11	583.483,167 673.583,096	12	583.488,458 673.596,774	14.666
12	583.488,458 673.596,774	13	583.492,506 673.607,236	11.218
13	583.492,506 673.607,236	14	583.500,839 673.628,773	23.093
14	583.500,839 673.628,773	15	583.507,339 673.645,573	18.014
15	583.507,339 673.645,573	16	583.510,162 673.652,871	7.825
16	583.510,162 673.652,871	1	583.495,027 673.654,951	15.277

** Lungimile segmentelor sunt determinate în planul de proiecție Stereo 70 și sunt rotunjite la 1 milimetru.

*** Distanța dintre puncte este formată din segmente cumulate ce sunt mai mici decât valoarea 1 milimetru.

**DATE DESPRE IMOBILUL NR. 13657**

Oficiul de Cadastru și Publicitate Imobiliară SUCEAVA
 Biroul de Cadastru și Publicitate Imobiliară Gura Humorului

A. Partea I. Descrierea imobilului

TEREN Necunoscut

Adresa: Loc. Dragoiesti, Str Garii, Jud. Suceava

Nr. Crt	Nr cadastral Nr. topografic	Suprafața* (mp)	Observații / Referințe
A1	32722	10.285	Sector cadastral:0 Teren neimprejmuit;

B. Partea II. Proprietari și acte

Inscrieri privitoare la dreptul de proprietate și alte drepturi reale		Referințe
16064 / 02/12/2020		
Act Normativ nr. 782, din 09/10/2014 emis de GUVERNUL ROMANIEI (act administrativ nr 8539 din 25.11.2020, emis de Primaria comunei Dragoiesti);		
B1	Intabulare, drept de PROPRIETATE, dobandit prin Lege, cota actuala 1/1, cota initiala 1/1 1) COMUNA DRAGOIESTI, CIF:4441190, Domeniul Public	A1

C. Partea III. SARCINI .

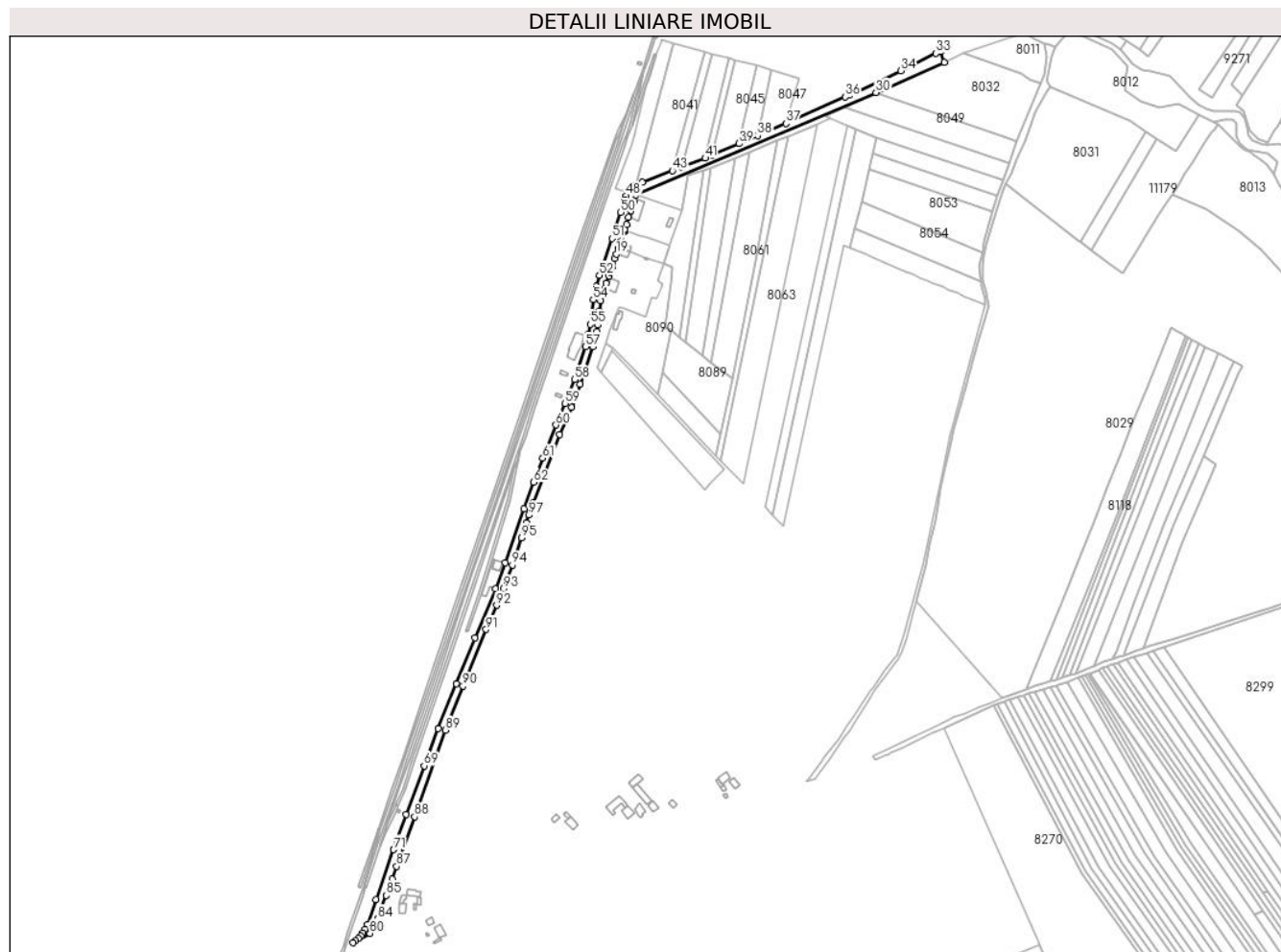
Inscrieri privind dezmembramintele dreptului de proprietate, drepturi reale de garanție și sarcini	Referințe
NU SUNT	

Anexa Nr. 1 La Partea I

Teren

Nr cadastral	Suprafața (mp)*	Observații / Referințe
32722	10.285	

* Suprafața este determinată în planul de proiecție Stereo 70.



Date referitoare la teren

Crt	Categorie folosință	Intravilan	Suprafața (mp)	Tarla	Parcelă	Nr. topo	Observații / Referințe
1	drum	DA	596	-	249	-	
2	drum	NU	9.689	-	249	-	

Lungime Segmente

1) Valorile lungimilor segmentelor sunt obținute din proiecție în plan.

Punct început	X / Y	Punct sfârșit	X / Y	Lungime segment	Punct început	X / Y	Punct sfârșit	X / Y	Lungime segment	Punct început	X / Y	Punct sfârșit	X / Y	Lungime segment
1	583.466,517 673.581,108	2	583.495,027 673.654,951	79.156	2	583.495,027 673.654,951	3	583.507,768 673.683,761	31.502	3	583.507,768 673.683,761	4	583.517,205 673.708,953	26.902
4	583.517,205 673.708,953	5	583.522,697 673.724,205	16.211	5	583.522,697 673.724,205	6	583.530,739 673.749,344	26.394	6	583.530,739 673.749,344	7	583.534,287 673.761,606	12.765
7	583.534,287 673.761,606	8	583.535,432 673.765,232	3.802	8	583.535,432 673.765,232	9	583.536,347 673.772,687	7.511	9	583.536,347 673.772,687	10	583.538,151 673.787,601	15.023
10	583.538,151 673.787,601	11	583.539,39 673.798,622	11.09	11	583.539,39 673.798,622	12	583.543,633 673.811,702	13.751	12	583.543,633 673.811,702	13	583.545,501 673.817,578	6.166
13	583.545,501 673.817,578	14	583.548,447 673.825,661	8.603	14	583.548,447 673.825,661	15	583.549,655 673.829,297	3.831	15	583.549,655 673.829,297	16	583.551,538 673.834,994	6.0

Punct început	X / Y	Punct sfârșit	X / Y	Lungime segment	Punct început	X / Y	Punct sfârșit	X / Y	Lungime segment	Punct început	X / Y	Punct sfârșit	X / Y	Lungime segment
16	583.551,538 673.834,994	17	583.552,404 673.837,612	2.758	17	583.552,404 673.837,612	18	583.554,599 673.844,288	7.028	18	583.554,599 673.844,288	19	583.556,11 673.848,936	4.887
19	583.556,11 673.848,936	20	583.558,506 673.855,659	7.137	20	583.558,506 673.855,659	21	583.561,175 673.863,292	8.086	21	583.561,175 673.863,292	22	583.564,418 673.872,939	10.178
22	583.564,418 673.872,939	23	583.565,069 673.874,628	1.81	23	583.565,069 673.874,628	24	583.565,471 673.875,937	1.369	24	583.565,471 673.875,937	25	583.567,269 673.880,915	5.293
25	583.567,269 673.880,915	26	583.569,608 673.888,543	7.979	26	583.569,608 673.888,543	27	583.572,175 673.895,677	7.582	27	583.572,175 673.895,677	28	583.575,047 673.905,231	9.976
28	583.575,047 673.905,231	29	583.577,411 673.912,61	7.748	29	583.577,411 673.912,61	30	583.836,086 674.022,971	281.234	30	583.836,086 674.022,971	31	583.909,756 674.055,556	80.555
31	583.909,756 674.055,556	32	583.905,739 674.067,288	12.401	32	583.905,739 674.067,288	33	583.900,57 674.065,28	5.545	33	583.900,57 674.065,28	34	583.863,08 674.046,477	41.941
34	583.863,08 674.046,477	35	583.807,57 674.020,291	61.376	35	583.807,57 674.020,291	36	583.803,103 674.018,287	4.896	36	583.803,103 674.018,287	37	583.739,015 673.989,527	70.245
37	583.739,015 673.989,527	38	583.708,644 673.976,491	33.05	38	583.708,644 673.976,491	39	583.688,715 673.967,968	21.675	39	583.688,715 673.967,968	40	583.659,525 673.955,484	31.748
40	583.659,525 673.955,484	41	583.652,104 673.952,31	8.071	41	583.652,104 673.952,31	42	583.626,51 673.942,485	27.415	42	583.626,51 673.942,485	43	583.616,705 673.938,721	10.503
43	583.616,705 673.938,721	44	583.584,103 673.926,206	34.922	44	583.584,103 673.926,206	45	583.576,957 673.923,415	7.672	45	583.576,957 673.923,415	46	583.575,082 673.922,683	2.013
46	583.575,082 673.922,683	47	583.568,774 673.915,44	9.605	47	583.568,774 673.915,44	48	583.567,01 673.911,55	4.271	48	583.567,01 673.911,55	49	583.565,199 673.906,59	5.28
49	583.565,199 673.906,59	50	583.561,057 673.893,967	13.285	50	583.561,057 673.893,967	51	583.551,5 673.865,89	29.659	51	583.551,5 673.865,89	52	583.538,137 673.826,009	42.06
52	583.538,137 673.826,009	53	583.534,651 673.814,507	12.019	53	583.534,651 673.814,507	54	583.531,472 673.799,797	15.05	54	583.531,472 673.799,797	55	583.528,007 673.773,391	26.632
55	583.528,007 673.773,391	56	583.526,528 673.763,188	10.31	56	583.526,528 673.763,188	57	583.523,122 673.749,112	14.482	57	583.523,122 673.749,112	58	583.511,539 673.713,808	37.156
58	583.511,539 673.713,808	59	583.501,177 673.688,137	27.683	59	583.501,177 673.688,137	60	583.491,192 673.665,005	25.195	60	583.491,192 673.665,005	61	583.476,827 673.629,236	38.546
61	583.476,827 673.629,236	62	583.466,753 673.603,393	27.737	62	583.466,753 673.603,393	63	583.456,439 673.574,691	30.499	63	583.456,439 673.574,691	64	583.436,262 673.516,676	61.424
64	583.436,262 673.516,676	65	583.425,887 673.488,422	30.099	65	583.425,887 673.488,422	66	583.403,768 673.435,571	57.293	66	583.403,768 673.435,571	67	583.383,732 673.386,516	52.989
67	583.383,732 673.386,516	68	583.364,427 673.337,826	52.377	68	583.364,427 673.337,826	69	583.348,933 673.297,914	42.814	69	583.348,933 673.297,914	70	583.329,616 673.245,62	55.748
70	583.329,616 673.245,62	71	583.316,233 673.207,653	40.257	71	583.316,233 673.207,653	72	583.297,168 673.153,909	57.025	72	583.297,168 673.153,909	73	583.287,87 673.127,286	28.2
73	583.287,87 673.127,286	74	583.285,214 673.121,843	6.056	74	583.285,214 673.121,843	75	583.282,934 673.118,061	4.416	75	583.282,934 673.118,061	76	583.280,643 673.114,859	3.937
76	583.280,643 673.114,859	77	583.277,908 673.111,835	4.077	77	583.277,908 673.111,835	78	583.275,035 673.109,211	3.891	78	583.275,035 673.109,211	79	583.272,484 673.107,344	3.161
79	583.272,484 673.107,344	80	583.290,696 673.117,475	20.84	80	583.290,696 673.117,475	81	583.299,864 673.124,332	11.449	81	583.299,864 673.124,332	82	583.298,77 673.126,65	2.563
82	583.298,77 673.126,65	83	583.298,63 673.130,18	3.533	83	583.298,63 673.130,18	84	583.299,34 673.133,3	3.2	84	583.299,34 673.133,3	85	583.308,16 673.158,41	26.614
85	583.308,16 673.158,41	86	583.314,81 673.176,1	18.899	86	583.314,81 673.176,1	87	583.319,38 673.189,69	14.338	87	583.319,38 673.189,69	88	583.338,713 673.243,146	56.845
88	583.338,713 673.243,146	89	583.371,707 673.336,3	98.824	89	583.371,707 673.336,3	90	583.391,006 673.383,65	51.132	90	583.391,006 673.383,65	91	583.415,867 673.444,813	66.023
91	583.415,867 673.444,813	92	583.426,995 673.470,801	28.27	92	583.426,995 673.470,801	93	583.434,452 673.488,668	19.361	93	583.434,452 673.488,668	94	583.444,045 673.514,293	27.362
94	583.444,045 673.514,293	95	583.454,04 673.543,55	30.917	95	583.454,04 673.543,55	96	583.459,127 673.559,399	16.645	96	583.459,127 673.559,399	97	583.461,821 673.567,792	8.815
97	583.461,821 673.567,792	1	583.466,517 673.581,108	14.12										

** Lungimile segmentelor sunt determinate în planul de proiecție Stereo 70 și sunt rotunjite la 1 milimetru.

*** Distanța dintre puncte este formată din segmente cumulate ce sunt mai mici decât valoarea 1 milimetru.

**DATE DESPRE IMOBILUL NR. 13658**

Oficiul de Cadastru și Publicitate Imobiliară SUCEAVA
Biroul de Cadastru și Publicitate Imobiliară Gura Humorului

A. Partea I. Descrierea imobilului

TEREN Extravilan

Adresa: Jud. Suceava

Nr. Crt	Nr cadastral Nr. topografic	Suprafața* (mp)	Observații / Referințe
A1	31021	Din acte: 28.939.941 Masurata: 2.150	Sector cadastral:0 Teren neimprejmuit;

B. Partea II. Proprietari și acte

Inscrieri privitoare la dreptul de proprietate și alte drepturi reale		Referințe
1712 / 05/02/2016		
Act Administrativ nr. 581, din 10/09/1998 emis de GUVERNUL ROMANIEI (act administrativ nr. 589/03-05-2006 emis de GUVERNUL ROMANIEI; act administrativ nr. 12/07-07-1998 emis de GUVERNUL ROMANIEI; act administrativ nr. MM/224/24-01-2002 emis de MINISTERUL LUCRARILOR PUBLICE, TRANSPORTURILOR SI LOCUINTEI; act administrativ nr. OIS/32274/23-07-2012 emis de MINISTERUL TRANSPORTURILOR SI INFRASTRUCTURII; act administrativ nr. 1705/29-11-2006 emis de GUVERNUL ROMANIEI;);		
B1	Intabulare, drept de PROPRIETATE, dobandit prin Lege, cota actuala 1/1, cota initiala 1/1 1) STATUL ROMAN - DOMENIU PUBLIC, CIF:9999999999999	A1
B2	Intabulare, drept de ADMINISTRARE, dobandit prin Lege, cota actuala 1/1, cota initiala 1/1 1) MINISTERUL TRANSPORTURILOR, CIF:9999999999999	A1
B3	Intabulare, drept de CONCESIUNEPe o perioada de 49 aniPe o perioada de 49 de ani, dobandit prin Lege, cota actuala 1/1, cota initiala 1/1 1) COMPANIA NATIONALA DE CAI FERATE CFR SA, CIF:11054529	A1

C. Partea III. SARCINI .

Inscrieri privind dezmembramintele dreptului de proprietate, drepturi reale de garanție și sarcini	Referințe
NU SUNT	

Anexa Nr. 1 La Partea I

Teren

Nr cadastral	Suprafața (mp)*	Observații / Referințe
31021	Din acte: 28.939.941 Masurata: 2.150	

* Suprafața este determinată în planul de proiecție Stereo 70.

DETALII LINIARE IMOBIL



Date referitoare la teren

Crt	Categorie folosință	Intravilan	Suprafața (mp)	Tarla	Parcelă	Nr. topo	Observații / Referințe
1	cai ferate	NU	2.150	12	251	-	LINIA 502 SUCEAVA -GURA HUMORULUI LINIA CURENTA FIR I- KM 21+496-21+794

Lungime Segmente

1) Valorile lungimilor segmentelor sunt obținute din proiecție în plan.

Punct început	X / Y	Punct sfârșit	X / Y	Lungime segment (** (m)
1	583.447,646 673.483,13	2	583.468,913 673.544,22	64.686
2	583.468,913 673.544,22	3	583.459,127 673.559,399	18.06
3	583.459,127 673.559,399	4	583.454,04 673.543,55	16.645

Punct început	X / Y	Punct sfârșit	X / Y	Lungime segment (** (m)
4	583.454,04 673.543,55	5	583.444,045 673.514,293	30.917
5	583.444,045 673.514,293	6	583.434,452 673.488,668	27.362
6	583.434,452 673.488,668	7	583.426,995 673.470,801	19.361
7	583.426,995 673.470,801	8	583.415,867 673.444,813	28.27
8	583.415,867 673.444,813	9	583.391,006 673.383,65	66.023
9	583.391,006 673.383,65	10	583.371,707 673.336,3	51.132
10	583.371,707 673.336,3	11	583.338,713 673.243,146	98.824
11	583.338,713 673.243,146	12	583.319,38 673.189,69	56.845
12	583.319,38 673.189,69	13	583.319,46 673.189,665	0.084
13	583.319,46 673.189,665	14	583.332,447 673.222,528	35.336
14	583.332,447 673.222,528	15	583.376,427 673.340,441	125.848
15	583.376,427 673.340,441	16	583.391,062 673.377,371	39.724
16	583.391,062 673.377,371	17	583.398,299 673.394,433	18.533
17	583.398,299 673.394,433	18	583.398,845 673.395,688	1.369
18	583.398,845 673.395,688	19	583.423,049 673.451,37	60.715
19	583.423,049 673.451,37	20	583.438,287 673.455,754	15.856
20	583.438,287 673.455,754	1	583.447,646 673.483,13	28.932

** Lungimile segmentelor sunt determinate în planul de proiecție Stereo 70 și sunt rotunjite la 1 milimetru.

*** Distanța dintre puncte este formată din segmente cumulate ce sunt mai mici decât valoarea 1 milimetru.

**DATE DESPRE IMOBILUL NR. 13659**

Oficiul de Cadastru și Publicitate Imobiliară SUCEAVA
Biroul de Cadastru și Publicitate Imobiliară Gura Humorului

A. Partea I. Descrierea imobilului

TEREN Necunoscut

Adresa: Loc. Dragoiesti, Str La-Fantana, Jud. Suceava

Nr. Crt	Nr cadastral Nr. topografic	Suprafața* (mp)	Observații / Referințe
A1	32718	3.302	Sector cadastral:0 Teren neimprejmuit;

B. Partea II. Proprietari și acte

Inscrieri privitoare la dreptul de proprietate și alte drepturi reale		Referințe
16081 / 02/12/2020		
Act Normativ nr. 1357, din 27/12/2001 emis de GUVERNUL ROMANIEI (, anexa nr. 36 -inventarul bunurilor care apartin domeniului public al comunei Dragoiesti act administrativ nr adeverinta nr. 8550 din 25.11.2020, emis de Primaria Comunei Dragoiesti);		
B1	Intabulare, drept de PROPRIETATE, dobandit prin Lege, cota actuala 1/1, cota initiala 1/1 1) COMUNA DRAGOIESTI , CIF:4441190	A1

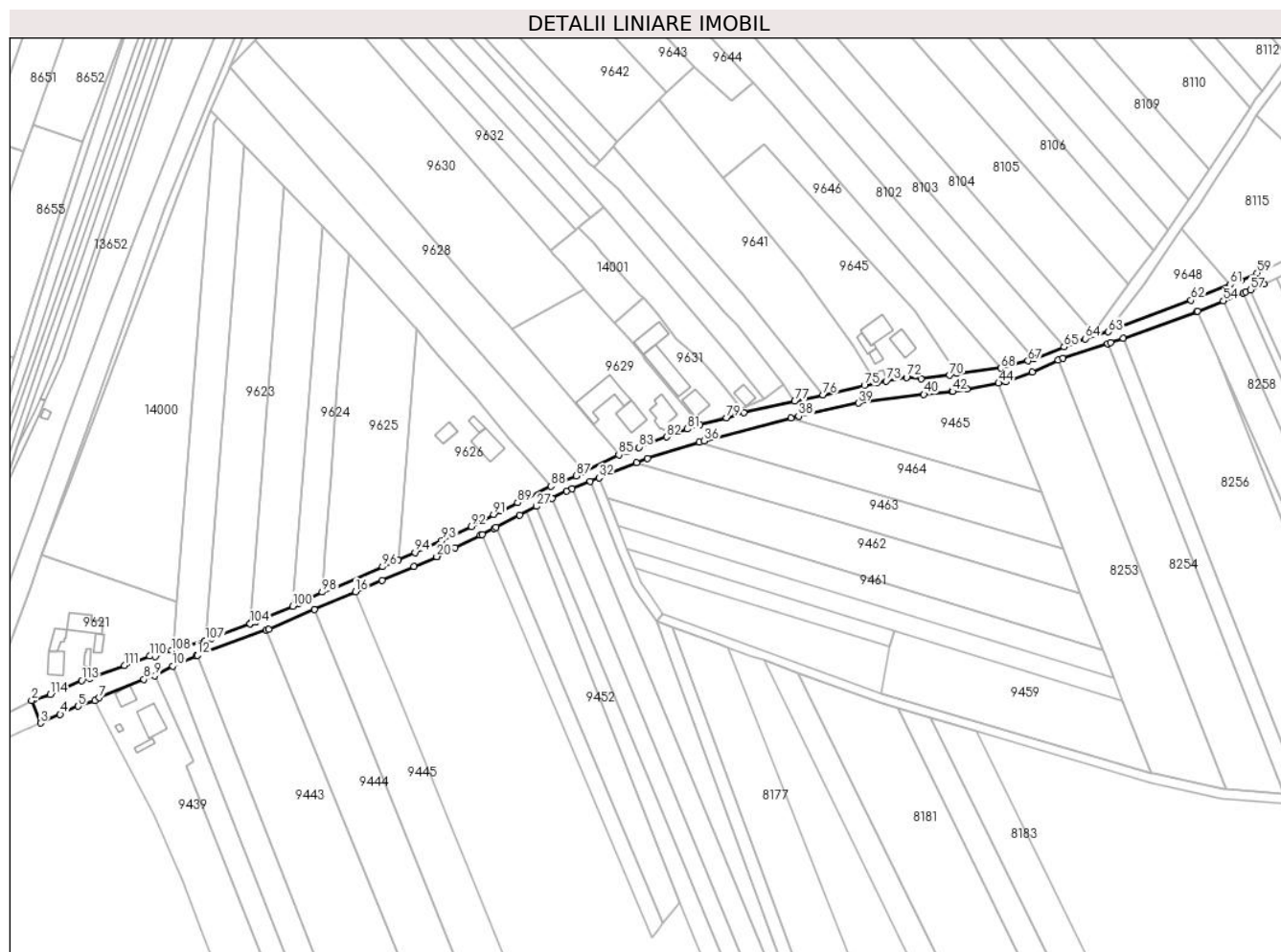
C. Partea III. SARCINI .

Inscrieri privind dezmembramintele dreptului de proprietate, drepturi reale de garanție și sarcini	Referințe
NU SUNT	

Teren

Nr cadastral	Suprafața (mp)*	Observații / Referințe
32718	3.302	

* Suprafața este determinată în planul de proiecție Stereo 70.



Date referitoare la teren

Crt	Categorie folosință	Intravilan	Suprafața (mp)	Tarla	Parcelă	Nr. topo	Observații / Referințe
1	drum	DA	2.562	-	-	-	
2	drum	NU	740	-	-	-	

Lungime Segmente

1) Valorile lungimilor segmentelor sunt obținute din proiecție în plan.

Punct început	X / Y	Punct sfârșit	X / Y	Lungime segment
1	583.316,21 673.128,85	2	583.315,269 673.128,37	1.056
4	583.327,342 673.122,467	5	583.334,941 673.125,88	8.33
7	583.343,84 673.129,48	8	583.362,67 673.137,25	20.37
10	583.374,834 673.142,868	11	583.384,882 673.147,176	10.93 3
13	583.414,528 673.158,099	14	583.415,514 673.158,462	1.051
2	583.315,269 673.128,37	3	583.319,031 673.118,734	10.34 4
5	583.334,941 673.125,88	6	583.341,94 673.128,33	7.415
8	583.362,67 673.137,25	9	583.367,31 673.138,83	4.902
11	583.384,882 673.147,176	12	583.385,408 673.147,37	0.561
14	583.415,514 673.158,462	15	583.434,736 673.166,748	20.93 2
3	583.319,031 673.118,734	4	583.327,342 673.122,467	9.111
6	583.341,94 673.128,33	7	583.343,84 673.129,48	2.221
9	583.367,31 673.138,83	10	583.374,834 673.142,868	8.539
12	583.385,408 673.147,37	13	583.414,528 673.158,099	31.03 4
15	583.434,736 673.166,748	16	583.452,18 673.174,267	18.99 5

Punct început	X / Y	Punct sfârșit	X / Y	Lungime segment	Punct început	X / Y	Punct sfârșit	X / Y	Lungime segment	Punct început	X / Y	Punct sfârșit	X / Y	Lungime segment
16	583.452,18 673.174,267	17	583.463,399 673.179,103	12.217	17	583.463,399 673.179,103	18	583.476,793 673.184,876	14.585	18	583.476,793 673.184,876	19	583.486,464 673.189,045	10.531
19	583.486,464 673.189,045	20	583.486,483 673.189,054	0.021	20	583.486,483 673.189,054	21	583.494,211 673.192,839	8.605	21	583.494,211 673.192,839	22	583.504,846 673.198,047	11.842
22	583.504,846 673.198,047	23	583.505,704 673.198,491	0.966	23	583.505,704 673.198,491	24	583.510,634 673.201,043	5.551	24	583.510,634 673.201,043	25	583.511,541 673.201,51	1.02
25	583.511,541 673.201,51	26	583.521,555 673.206,663	11.262	26	583.521,555 673.206,663	27	583.528,621 673.210,287	7.941	27	583.528,621 673.210,287	28	583.535,17 673.213,645	7.36
28	583.535,17 673.213,645	29	583.541,224 673.216,75	6.804	29	583.541,224 673.216,75	30	583.543,738 673.217,765	2.711	30	583.543,738 673.217,765	31	583.551,357 673.220,839	8.216
31	583.551,357 673.220,839	32	583.555,067 673.222,336	4.001	32	583.555,067 673.222,336	33	583.570,828 673.228,696	16.996	33	583.570,828 673.228,696	34	583.575,498 673.230,581	5.036
34	583.575,498 673.230,581	35	583.597,429 673.237,261	22.926	35	583.597,429 673.237,261	36	583.599,506 673.237,894	2.171	36	583.599,506 673.237,894	37	583.636,047 673.247,496	37.782
37	583.636,047 673.247,496	38	583.639,36 673.248,367	3.426	38	583.639,36 673.248,367	39	583.664,571 673.253,912	25.814	39	583.664,571 673.253,912	40	583.692,293 673.257,591	27.965
40	583.692,293 673.257,591	41	583.704,037 673.258,738	11.8	41	583.704,037 673.258,738	42	583.704,346 673.258,768	0.31	42	583.704,346 673.258,768	43	583.710,484 673.259,902	6.242
43	583.710,484 673.259,902	44	583.723,839 673.262,371	13.581	44	583.723,839 673.262,371	45	583.726,93 673.262,942	3.143	45	583.726,93 673.262,942	46	583.738,131 673.267,023	11.921
46	583.738,131 673.267,023	47	583.749,081 673.271,938	12.002	47	583.749,081 673.271,938	48	583.750,961 673.272,782	2.061	48	583.750,961 673.272,782	49	583.769,991 673.279,063	20.04
49	583.769,991 673.279,063	50	583.771,084 673.279,424	1.151	50	583.771,084 673.279,424	51	583.776,409 673.281,336	5.658	51	583.776,409 673.281,336	52	583.807,704 673.292,574	33.252
52	583.807,704 673.292,574	53	583.807,866 673.292,639	0.175	53	583.807,866 673.292,639	54	583.818,874 673.297,04	11.855	54	583.818,874 673.297,04	55	583.827,277 673.300,4	9.05
55	583.827,277 673.300,4	56	583.828,151 673.300,75	0.941	56	583.828,151 673.300,75	57	583.830,275 673.301,711	2.331	57	583.830,275 673.301,711	58	583.835,918 673.304,265	6.194
58	583.835,918 673.304,265	59	583.833,11 673.308,88	5.402	59	583.833,11 673.308,88	60	583.826,165 673.305,69	7.643	60	583.826,165 673.305,69	61	583.821,734 673.303,917	4.773
61	583.821,734 673.303,917	62	583.805,18 673.297,292	17.83	62	583.805,18 673.297,292	63	583.770,245 673.283,941	37.399	63	583.770,245 673.283,941	64	583.760,458 673.281,062	10.202
64	583.760,458 673.281,062	65	583.751,501 673.277,589	9.607	65	583.751,501 673.277,589	66	583.738,819 673.272,672	13.602	66	583.738,819 673.272,672	67	583.736,3 673.271,695	2.702
67	583.736,3 673.271,695	68	583.724,777 673.268,658	11.916	68	583.724,777 673.268,658	69	583.706,262 673.266,441	18.647	69	583.706,262 673.266,441	70	583.703,129 673.265,637	3.235
70	583.703,129 673.265,637	71	583.691,05 673.264,054	12.182	71	583.691,05 673.264,054	72	583.684,99 673.264,75	6.1	72	583.684,99 673.264,75	73	583.676,342 673.263,248	8.777
73	583.676,342 673.263,248	74	583.672,403 673.262,377	4.034	74	583.672,403 673.262,377	75	583.667,161 673.261,256	5.361	75	583.667,161 673.261,256	76	583.649,703 673.257,343	17.891
76	583.649,703 673.257,343	77	583.637,715 673.254,656	12.285	77	583.637,715 673.254,656	78	583.616,162 673.249,825	22.088	78	583.616,162 673.249,825	79	583.608,914 673.247,623	7.575
79	583.608,914 673.247,623	80	583.597,746 673.244,758	11.53	80	583.597,746 673.244,758	81	583.592,411 673.242,886	5.654	81	583.592,411 673.242,886	82	583.583,544 673.239,617	9.45
82	583.583,544 673.239,617	83	583.571,977 673.235,204	12.38	83	583.571,977 673.235,204	84	583.567,25 673.233,39	5.063	84	583.567,25 673.233,39	85	583.563,381 673.232,041	4.097
85	583.563,381 673.232,041	86	583.548,911 673.224,931	16.122	86	583.548,911 673.224,931	87	583.545,509 673.223,203	3.816	87	583.545,509 673.223,203	88	583.534,739 673.218,822	11.627
88	583.534,739 673.218,822	89	583.520,569 673.211,861	15.787	89	583.520,569 673.211,861	90	583.513,546 673.208,268	7.889	90	583.513,546 673.208,268	91	583.510,426 673.206,903	3.406
91	583.510,426 673.206,903	92	583.501,038 673.201,808	10.681	92	583.501,038 673.201,808	93	583.488,581 673.195,857	13.805	93	583.488,581 673.195,857	94	583.477,291 673.190,799	12.371
94	583.477,291 673.190,799	95	583.470,092 673.187,67	7.85	95	583.470,092 673.187,67	96	583.463,482 673.184,797	7.207	96	583.463,482 673.184,797	97	583.442,821 673.175,801	22.535
97	583.442,821 673.175,801	98	583.438,009 673.174,043	5.123	98	583.438,009 673.174,043	99	583.428,271 673.169,259	10.85	99	583.428,271 673.169,259	100	583.425,567 673.168,147	2.924
100	583.425,567 673.168,147	101	583.410,121 673.161,796	16.701	101	583.410,121 673.161,796	102	583.410,02 673.161,755	0.109	102	583.410,02 673.161,755	103	583.407,777 673.160,833	2.425
103	583.407,777 673.160,833	104	583.407,596 673.160,765	0.193	104	583.407,596 673.160,765	105	583.391,219 673.154,57	17.51	105	583.391,219 673.154,57	106	583.388,758 673.153,639	2.631
106	583.388,758 673.153,639	107	583.388,575 673.153,57	0.196	107	583.388,575 673.153,57	108	583.374,42 673.149,32	14.779	108	583.374,42 673.149,32	109	583.367,59 673.146,86	7.26
109	583.367,59 673.146,86	110	583.365,16 673.147,05	2.437	110	583.365,16 673.147,05	111	583.354,5 673.143,15	11.351	111	583.354,5 673.143,15	112	583.339,88 673.137,73	15.592
112	583.339,88 673.137,73	113	583.336,43 673.136,79	3.576	113	583.336,43 673.136,79	114	583.323,09 673.130,95	14.562	114	583.323,09 673.130,95	1	583.316,21 673.128,85	7.193

**** Lungimile segmentelor sunt determinate în planul de proiecție Stereo 70 și sunt rotunjite la 1 milimetru.**

***** Distanța dintre puncte este formată din segmente cumulate ce sunt mai mici decât valoarea 1 milimetru.**

**DATE DESPRE IMOBILUL NR. 13660**

Oficiul de Cadastru și Publicitate Imobiliară SUCEAVA
Biroul de Cadastru și Publicitate Imobiliară Gura Humorului

A. Partea I. Descrierea imobilului

TEREN Extravilan

Adresa: Jud. Suceava

Nr. Crt	Nr cadastral Nr. topografic	Suprafața* (mp)	Observații / Referințe
A1		5.968	Sector cadastral:0 Teren neimprejmuit;

B. Partea II. Proprietari și acte

Inscrieri privitoare la dreptul de proprietate și alte drepturi reale		Referințe
13660 / 18/03/2022		
Act Normativ nr. 7, din 13/03/1996 emis de PARLAMENTUL ROMANIEI;		
B1	Inscrierea provizorie, drept de PROPRIETATE, dobandit prin Lege, cota actuala 1/1, cota initiala 1/1	A1
1) COMUNA DRAGOIESTI, CIF:4441190, Proprietar neidentificat		

C. Partea III. SARCINI .

Inscrieri privind dezmembramintele dreptului de proprietate, drepturi reale de garanție și sarcini	Referințe
NU SUNT	

Anexa Nr. 1 La Partea I

Teren

Nr cadastral	Suprafața (mp)*	Observații / Referințe
	5.968	

* Suprafața este determinată în planul de proiecție Stereo 70.

DETALII LINIARE IMOBIL



Date referitoare la teren

Crt	Categorie folosință	Intravilan	Suprafața (mp)	Tarla	Parcelă	Nr. topo	Observații / Referințe
1	drum	NU	5.968	-	268	-	

Lungime Segmente

1) Valorile lungimilor segmentelor sunt obținute din proiecție în plan.

Punct început	X / Y	Punct sfârșit	X / Y	Lungime segment
1	584.934,482 673.483,444	2	584.912,63 673.447,35	42.19 3
4	584.862,248 673.406,346	5	584.846,271 673.432,612	30.74 4
7	584.796,301 673.522,284	8	584.786,24 673.531,08	13.36 4
10	584.765,834 673.540,391	11	584.746,114 673.547,036	20.80 9
13	584.714,773 673.555,954	14	584.704,509 673.558,781	10.64 6
16	584.654,099 673.568,063	17	584.624,668 673.569,856	29.48 6
2	584.912,63 673.447,35	3	584.876,83 673.407,76	53.37 6
5	584.846,271 673.432,612	6	584.812,44 673.493,39	69.55 9
8	584.786,24 673.531,08	9	584.767,47 673.539,84	20.71 4
11	584.746,114 673.547,036	12	584.737,073 673.549,618	9.402 3
14	584.704,509 673.558,781	15	584.680,436 673.564,863	24.82 9
17	584.624,668 673.569,856	18	584.605,995 673.570,367	18.68 9
3	584.876,83 673.407,76	4	584.862,248 673.406,346	14.65 6
6	584.812,44 673.493,39	7	584.796,301 673.522,284	33.09 6
9	584.767,47 673.539,84	10	584.765,834 673.540,391	1.726 3
12	584.737,073 673.549,618	13	584.714,773 673.555,954	23.18 3
15	584.680,436 673.564,863	16	584.654,099 673.568,063	26.53 1
18	584.605,995 673.570,367	19	584.588,001 673.571,111	18.00 9

Punct început	X / Y	Punct sfârșit	X / Y	Lungime segmen t	Punct început	X / Y	Punct sfârșit	X / Y	Lungime segmen t	Punct început	X / Y	Punct sfârșit	X / Y	Lungime segmen t
19	584.588,001 673.571,111	20	584.571,798 673.570,88	16.205	20	584.571,798 673.570,88	21	584.554,086 673.570,722	17.713	21	584.554,086 673.570,722	22	584.553,761 673.570,719	0.325
22	584.553,761 673.570,719	23	584.545,121 673.570,261	8.652	23	584.545,121 673.570,261	24	584.537,373 673.567,668	8.17	24	584.537,373 673.567,668	25	584.519,614 673.561,461	18.812
25	584.519,614 673.561,461	26	584.496,805 673.553,23	24.249	26	584.496,805 673.553,23	27	584.487,558 673.549,301	10.047	27	584.487,558 673.549,301	28	584.463,848 673.539,225	25.762
28	584.463,848 673.539,225	29	584.450,833 673.532,679	14.568	29	584.450,833 673.532,679	30	584.443,735 673.529,848	7.642	30	584.443,735 673.529,848	31	584.428,518 673.524,77	16.042
31	584.428,518 673.524,77	32	584.416,231 673.520,582	12.981	32	584.416,231 673.520,582	33	584.397,281 673.514,115	20.023	33	584.397,281 673.514,115	34	584.363,886 673.502,906	35.226
34	584.363,886 673.502,906	35	584.339,358 673.493,971	26.105	35	584.339,358 673.493,971	36	584.290,202 673.478,138	51.643	36	584.290,202 673.478,138	37	584.260,073 673.468,074	31.765
37	584.260,073 673.468,074	38	584.242,78 673.462,132	18.285	38	584.242,78 673.462,132	39	584.214,25 673.452,73	30.039	39	584.214,25 673.452,73	40	584.179,664 673.441,604	36.332
40	584.179,664 673.441,604	41	584.157,782 673.434,859	22.898	41	584.157,782 673.434,859	42	584.131,419 673.426,717	27.592	42	584.131,419 673.426,717	43	584.124,073 673.424,264	7.745
43	584.124,073 673.424,264	44	584.116,245 673.421,651	8.253	44	584.116,245 673.421,651	45	584.103,125 673.417,182	13.86	45	584.103,125 673.417,182	46	584.097,55 673.415,294	5.886
46	584.097,55 673.415,294	47	584.091,273 673.412,998	6.684	47	584.091,273 673.412,998	48	584.081,647 673.409,478	10.249	48	584.081,647 673.409,478	49	584.071,116 673.405,471	11.268
49	584.071,116 673.405,471	50	584.069,318 673.404,787	1.924	50	584.069,318 673.404,787	51	584.051,65 673.397,643	19.058	51	584.051,65 673.397,643	52	584.051,09 673.397,46	0.589
52	584.051,09 673.397,46	53	584.045,423 673.395,607	5.962	53	584.045,423 673.395,607	54	584.037,034 673.392,864	8.826	54	584.037,034 673.392,864	55	584.031,346 673.391,004	5.984
55	584.031,346 673.391,004	56	584.024,744 673.388,845	6.946	56	584.024,744 673.388,845	57	584.016,494 673.386,148	8.68	57	584.016,494 673.386,148	58	584.007,474 673.383,557	9.385
58	584.007,474 673.383,557	59	583.998,782 673.380,383	9.253	59	583.998,782 673.380,383	60	583.972,346 673.370,73	28.143	60	583.972,346 673.370,73	61	583.960,232 673.366,307	12.896
61	583.960,232 673.366,307	62	583.945,887 673.360,776	15.374	62	583.945,887 673.360,776	63	583.931,212 673.354,438	15.985	63	583.931,212 673.354,438	64	583.919,327 673.349,69	12.798
64	583.919,327 673.349,69	65	583.917,693 673.348,932	1.801	65	583.917,693 673.348,932	66	583.896,166 673.337,992	24.147	66	583.896,166 673.337,992	67	583.882,348 673.331,603	15.224
67	583.882,348 673.331,603	68	583.846,951 673.315,236	38.998	68	583.846,951 673.315,236	69	583.833,11 673.308,88	15.231	69	583.833,11 673.308,88	70	583.835,918 673.304,265	5.402
70	583.835,918 673.304,265	71	583.841,4 673.306,746	6.017	71	583.841,4 673.306,746	72	583.847,311 673.309,421	6.488	72	583.847,311 673.309,421	73	583.849,241 673.310,295	2.119
73	583.849,241 673.310,295	74	583.852,797 673.312,015	3.95	74	583.852,797 673.312,015	75	583.856,433 673.313,774	4.039	75	583.856,433 673.313,774	76	583.865,503 673.318,161	10.075
76	583.865,503 673.318,161	77	583.870,209 673.320,438	5.228	77	583.870,209 673.320,438	78	583.888,236 673.329,158	20.025	78	583.888,236 673.329,158	79	583.897,209 673.333,498	9.967
79	583.897,209 673.333,498	80	583.898,06 673.333,91	0.945	80	583.898,06 673.333,91	81	583.909,182 673.338,856	12.172	81	583.909,182 673.338,856	82	583.962,74 673.362,67	58.614
82	583.962,74 673.362,67	83	583.966,939 673.364,312	4.509	83	583.966,939 673.364,312	84	583.974,269 673.367,178	7.87	84	583.974,269 673.367,178	85	583.979,405 673.369,187	5.515
85	583.979,405 673.369,187	86	583.981,92 673.370,17	2.7	86	583.981,92 673.370,17	87	583.989,29 673.372,11	7.621	87	583.989,29 673.372,11	88	583.995,142 673.373,844	6.103
88	583.995,142 673.373,844	89	584.000,99 673.375,581	6.101	89	584.000,99 673.375,581	90	584.007,699 673.377,576	6.999	90	584.007,699 673.377,576	91	584.016,675 673.380,242	9.364
91	584.016,675 673.380,242	92	584.024,379 673.382,395	7.999	92	584.024,379 673.382,395	93	584.031,13 673.384,252	7.002	93	584.031,13 673.384,252	94	584.032,76 673.384,7	1.69
94	584.032,76 673.384,7	95	584.042,99 673.388,513	10.918	95	584.042,99 673.388,513	96	584.054,516 673.392,808	12.3	96	584.054,516 673.392,808	97	584.058,733 673.394,38	4.5
97	584.058,733 673.394,38	98	584.061,544 673.395,427	3.0	98	584.061,544 673.395,427	99	584.064,355 673.396,475	3.0	99	584.064,355 673.396,475	100	584.066,477 673.397,266	2.265
100	584.066,477 673.397,266	101	584.067,4 673.397,61	0.985	101	584.067,4 673.397,61	102	584.075,945 673.401,422	9.357	102	584.075,945 673.401,422	103	584.080,29 673.403,36	4.758
103	584.080,29 673.403,36	104	584.080,662 673.403,494	0.395	104	584.080,662 673.403,494	105	584.085,694 673.405,302	5.347	105	584.085,694 673.405,302	106	584.088,11 673.406,17	2.567
106	584.088,11 673.406,17	107	584.091,624 673.407,392	3.72	107	584.091,624 673.407,392	108	584.096,97 673.409,25	5.66	108	584.096,97 673.409,25	109	584.097,541 673.409,447	0.604
109	584.097,541 673.409,447	110	584.105,896 673.412,325	8.837	110	584.105,896 673.412,325	111	584.114,24 673.415,2	8.825	111	584.114,24 673.415,2	112	584.128,262 673.419,737	14.738
112	584.128,262 673.419,737	113	584.134,557 673.421,774	6.616	113	584.134,557 673.421,774	114	584.135,04 673.421,93	0.508	114	584.135,04 673.421,93	115	584.146,199 673.425,636	11.758
115	584.146,199 673.425,636	116	584.346,903 673.492,54	211.561	116	584.346,903 673.492,54	117	584.355,316 673.495,345	8.868	117	584.355,316 673.495,345	118	584.360,64 673.497,12	5.612

Punct început	X / Y	Punct sfârșit	X / Y	Lungime segment	Punct început	X / Y	Punct sfârșit	X / Y	Lungime segment	Punct început	X / Y	Punct sfârșit	X / Y	Lungime segment
118	584.360,64 673.497,12	119	584.364,463 673.498,478	4.057	119	584.364,463 673.498,478	120	584.374,518 673.502,048	10.67	120	584.374,518 673.502,048	121	584.390,477 673.507,715	16.935
121	584.390,477 673.507,715	122	584.398,463 673.510,551	8.475	122	584.398,463 673.510,551	123	584.407,681 673.513,824	9.782	123	584.407,681 673.513,824	124	584.424,393 673.519,759	17.735
124	584.424,393 673.519,759	125	584.430,914 673.522,074	6.92	125	584.430,914 673.522,074	126	584.439,043 673.524,961	8.626	126	584.439,043 673.524,961	127	584.451,185 673.529,273	12.885
127	584.451,185 673.529,273	128	584.455,74 673.530,89	4.833	128	584.455,74 673.530,89	129	584.462,789 673.533,886	7.659	129	584.462,789 673.533,886	130	584.471,038 673.537,391	8.963
130	584.471,038 673.537,391	131	584.472,774 673.538,129	1.886	131	584.472,774 673.538,129	132	584.484,211 673.542,989	12.427	132	584.484,211 673.542,989	133	584.488,094 673.544,639	4.219
133	584.488,094 673.544,639	134	584.491,982 673.546,291	4.224	134	584.491,982 673.546,291	135	584.496,985 673.548,418	5.436	135	584.496,985 673.548,418	136	584.498,45 673.549,04	1.592
136	584.498,45 673.549,04	137	584.509,812 673.553,14	12.079	137	584.509,812 673.553,14	138	584.512,843 673.554,234	3.222	138	584.512,843 673.554,234	139	584.521,12 673.557,22	8.799
139	584.521,12 673.557,22	140	584.525,247 673.558,662	4.372	140	584.525,247 673.558,662	141	584.529,288 673.560,075	4.281	141	584.529,288 673.560,075	142	584.533,335 673.561,489	4.287
142	584.533,335 673.561,489	143	584.538,83 673.563,41	5.821	143	584.538,83 673.563,41	144	584.540,088 673.563,831	1.327	144	584.540,088 673.563,831	145	584.545,97 673.565,8	6.203
145	584.545,97 673.565,8	146	584.547,4 673.565,876	1.432	146	584.547,4 673.565,876	147	584.553,9 673.566,22	6.509	147	584.553,9 673.566,22	148	584.555,49 673.566,238	1.59
148	584.555,49 673.566,238	149	584.563,784 673.566,332	8.295	149	584.563,784 673.566,332	150	584.569,577 673.566,397	5.793	150	584.569,577 673.566,397	151	584.586,109 673.566,584	16.533
151	584.586,109 673.566,584	152	584.587,94 673.566,61	1.831	152	584.587,94 673.566,61	153	584.596,838 673.566,242	8.906	153	584.596,838 673.566,242	154	584.605,84 673.565,87	9.01
154	584.605,84 673.565,87	155	584.612,807 673.565,679	6.97	155	584.612,807 673.565,679	156	584.621,178 673.565,45	8.374	156	584.621,178 673.565,45	157	584.624,47 673.565,36	3.293
157	584.624,47 673.565,36	158	584.631,864 673.564,91	7.408	158	584.631,864 673.564,91	159	584.653,69 673.563,58	21.866	159	584.653,69 673.563,58	160	584.664,458 673.562,065	10.874
160	584.664,458 673.562,065	161	584.666,256 673.561,812	1.816	161	584.666,256 673.561,812	162	584.672,516 673.560,932	6.322	162	584.672,516 673.560,932	163	584.681,798 673.559,626	9.373
163	584.681,798 673.559,626	164	584.703,36 673.554,43	22.179	164	584.703,36 673.554,43	165	584.713,56 673.551,62	10.58	165	584.713,56 673.551,62	166	584.735,84 673.545,29	23.162
166	584.735,84 673.545,29	167	584.744,488 673.542,82	8.994	167	584.744,488 673.542,82	168	584.765,544 673.535,773	22.204	168	584.765,544 673.535,773	169	584.783,942 673.527,211	20.293
169	584.783,942 673.527,211	170	584.793,15 673.518,82	12.458	170	584.793,15 673.518,82	171	584.839,428 673.436,171	94.723	171	584.839,428 673.436,171	172	584.851,513 673.416,3	23.257
172	584.851,513 673.416,3	173	584.865,741 673.392,908	27.379	173	584.865,741 673.392,908	174	584.869,18 673.394,95	4.0	174	584.869,18 673.394,95	175	584.879,037 673.403,492	13.043
175	584.879,037 673.403,492	176	584.916,257 673.444,651	55.492	176	584.916,257 673.444,651	177	584.940,934 673.485,272	47.529	177	584.940,934 673.485,272	178	584.947,82 673.496,608	13.264
178	584.947,82 673.496,608	179	584.944,3 673.499,662	4.66	179	584.944,3 673.499,662	1	584.934,482 673.483,444	18.958					

** Lungimile segmentelor sunt determinate în planul de proiecție Stereo 70 și sunt rotunjite la 1 milimetru.

*** Distanța dintre puncte este formată din segmente cumulate ce sunt mai mici decât valoarea 1 milimetru.

**DATE DESPRE IMOBILUL NR. 13661**

Oficiul de Cadastru și Publicitate Imobiliară SUCEAVA
Biroul de Cadastru și Publicitate Imobiliară Gura Humorului

A. Partea I. Descrierea imobilului

TEREN Extravilan

Adresa: Jud. Suceava

Nr. Crt	Nr cadastral Nr. topografic	Suprafața* (mp)	Observații / Referințe
A1	30984	Din acte: 28.939.941 Masurata: 10.582	Sector cadastral:0 Teren neimprejmuit;

Construcții

Crt	Nr cadastral Nr. topografic	Adresa	Observații / Referințe
A1.1	30984-C1	Jud. Suceava	Nr. niveluri:1; S. construita la sol:794 mp; S. construita desfasurata:794 mp; LINIA CURENTA FIR I- Km22+021-22+347, NR. INV. 11051060
A1.2	30984-C2	Jud. Suceava	Nr. niveluri:1; S. construita la sol:135 mp; S. construita desfasurata:135 mp; POD IPCSN,KM.22+554,SUCEAVA-GURA HUMORULUI,210 - NR. INV. 11050571

B. Partea II. Proprietari și acte

Inscrieri privitoare la dreptul de proprietate și alte drepturi reale	Referințe	
13754 / 14/12/2015		
Act Administrativ nr. 581, din 10/09/1998 emis de PARLAMENTUL ROMANIEI (act administrativ nr. 589/03-05-2006 emis de GUVERNUL ROMANIEI; act administrativ nr. 12/07-07-1998 emis de GUVERNUL ROMANIEI; act administrativ nr. MM/224/24-01-2002 emis de MINISTERUL LUCRARILOR PUBLICE, TRANSPORTURILOR SI LOCUINTEI; act administrativ nr. OIS/32274/23-07-2012 emis de MINISTERUL TRANSPORTURILOR SI INFRASTRUCTURII; act administrativ nr. 1705/29-11-2006 emis de GUVERNUL ROMANIEI);		
B1	Intabulare, drept de PROPRIETATE, dobandit prin Lege, cota actuala 1/1, cota initiala 1/1 1) STATUL ROMAN - DOMENIU PUBLIC, CIF:9999999999999	A1, A1.1, A1.2
B2	Intabulare, drept de ADMINISTRARE, dobandit prin Lege, cota actuala 1/1, cota initiala 1/1 1) MINISTERUL TRANSPORTURILOR, CIF:9999999999999	A1, A1.1, A1.2
B3	Intabulare, drept de CONCESIUNE Pe o perioada de 49 de ani, dobandit prin Lege, cota actuala 1/1, cota initiala 1/1 1) COMPANIA NATIONALA DE CAI FERATE 'CFR' S.A., CIF:11054529	A1, A1.1, A1.2

C. Partea III. SARCINI .

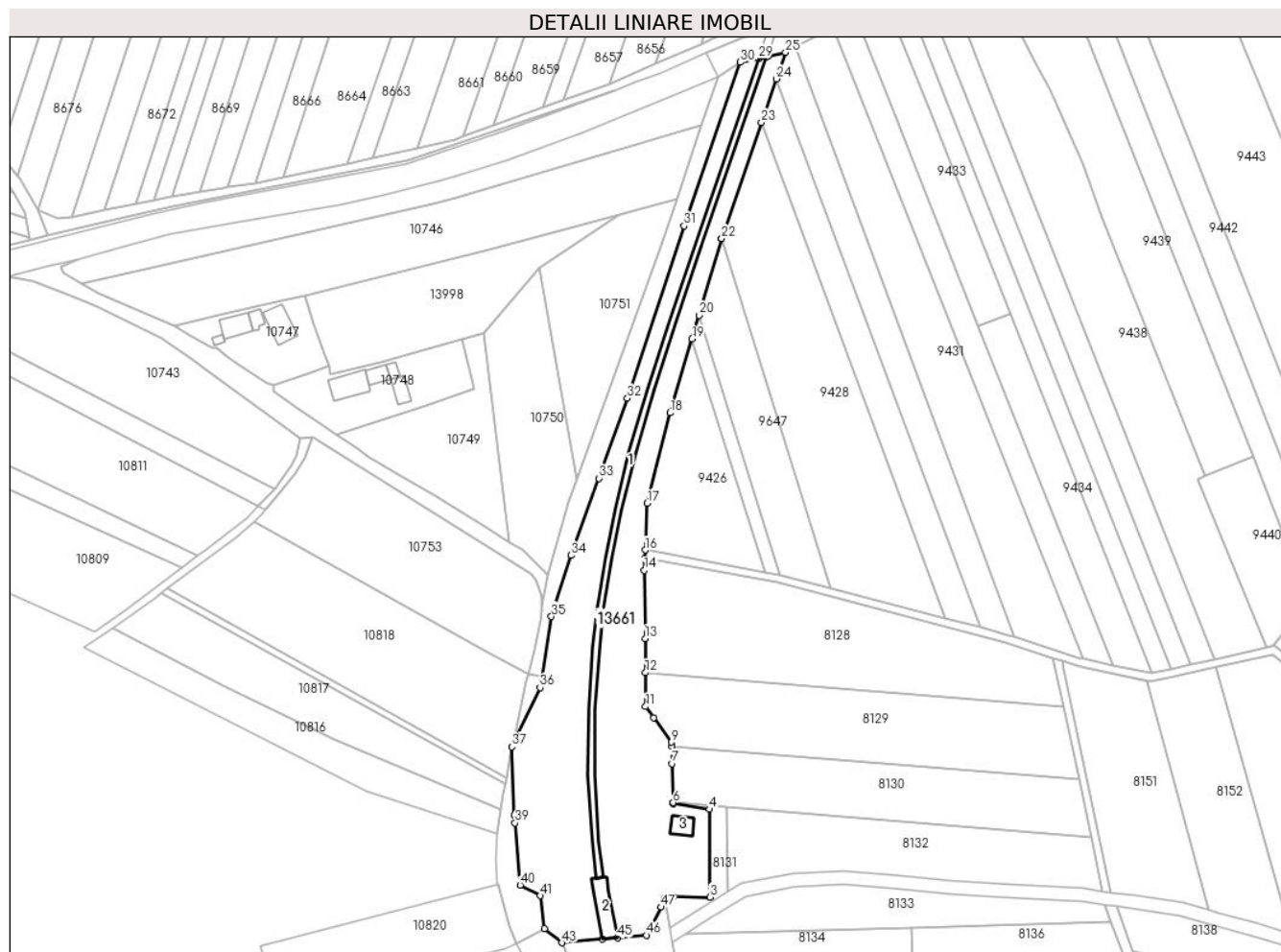
Inscrieri privind dezmembramintele dreptului de proprietate, drepturi reale de garanție și sarcini	Referințe
NU SUNT	

Anexa Nr. 1 La Partea I

Teren

Nr cadastral	Suprafața (mp)*	Observații / Referințe
30984	Din acte: 28.939.941 Masurata: 10.582	

* Suprafața este determinată în planul de proiecție Stereo 70.



Date referitoare la teren

Crt	Categorie folosință	Intra vilan	Suprafața (mp)	Tarla	Parcelă	Nr. topo	Observații / Referințe
13 66 1	cai ferate	NU	10.582	23,24	433,434,436, 437,440	-	LINIA 502 SUCEAVA -GURA HUMORULUI LINIA CURENTA FIR I- Km22+021-22+347

Date referitoare la construcții

Crt	Număr	Destinație construcție	Supraf. (mp)	Situație juridică	Observații / Referințe
A1.1	30984-C1	construcții industriale și edilitare	794	Cu acte	Nr. niveluri:1; S. construita la sol:794 mp; S. construita desfasurata:794 mp; LINIA CURENTA FIR I- Km22+021-22+347, NR. INV. 11051060
A1.2	30984-C2	construcții industriale și edilitare	135	Cu acte	Nr. niveluri:1; S. construita la sol:135 mp; S. construita desfasurata:135 mp; POD IPCSN, KM.22+554,SUCEAVA-GURA HUMORULUI,210 - NR. INV. 11050571
A1.3	30984-C3	construcții industriale și edilitare	57	Fara acte	Nr. niveluri:1; S. construita la sol:57 mp; S. construita desfasurata:57 mp; CONSTRUCTIE KM 22+333

Lungime Segmente

1) Valorile lungimilor segmentelor sunt obținute din proiecție în plan.

Punct început	X / Y	Punct sfârșit	X / Y	Lungime segment	Punct început	X / Y	Punct sfârșit	X / Y	Lungime segment	Punct început	X / Y	Punct sfârșit	X / Y	Lungime segment
1	583.221,948 672.776,125	2	583.225,314 672.776,955	3.467	2	583.225,314 672.776,955	3	583.239,101 672.776,768	13.788	3	583.239,101 672.776,768	4	583.238,902 672.809,771	33.004
4	583.238,902 672.809,771	5	583.225,239 672.811,885	13.826	5	583.225,239 672.811,885	6	583.225,23 672.812,219	0.334	6	583.225,23 672.812,219	7	583.224,837 672.826,948	14.734
7	583.224,837 672.826,948	8	583.224,661 672.833,546	6.6	8	583.224,661 672.833,546	9	583.224,624 672.834,931	1.385	9	583.224,624 672.834,931	10	583.217,866 672.844,21	11.479
10	583.217,866 672.844,21	11	583.214,836 672.848,369	5.146	11	583.214,836 672.848,369	12	583.214,785 672.861,082	12.713	12	583.214,785 672.861,082	13	583.214,734 672.873,916	12.834
13	583.214,734 672.873,916	14	583.214,32 672.899,527	25.614	14	583.214,32 672.899,527	15	583.214,532 672.904,145	4.623	15	583.214,532 672.904,145	16	583.214,671 672.907,17	3.028
16	583.214,671 672.907,17	17	583.215,479 672.924,731	17.58	17	583.215,479 672.924,731	18	583.224,128 672.958,751	35.102	18	583.224,128 672.958,751	19	583.232,333 672.986,516	28.952
19	583.232,333 672.986,516	20	583.234,961 672.995,408	9.272	20	583.234,961 672.995,408	21	583.243,463 673.024,177	29.999	21	583.243,463 673.024,177	22	583.243,478 673.024,228	0.053
22	583.243,478 673.024,228	23	583.258,397 673.067,82	46.074	23	583.258,397 673.067,82	24	583.264,022 673.084,255	17.371	24	583.264,022 673.084,255	25	583.267,427 673.094,203	10.515
25	583.267,427 673.094,203	26	583.260,895 673.092,759	6.69	26	583.260,895 673.092,759	27	583.260,497 673.092,671	0.408	27	583.260,497 673.092,671	28	583.257,634 673.092,037	2.932
28	583.257,634 673.092,037	29	583.257,195 673.091,94	0.45	29	583.257,195 673.091,94	30	583.250,475 673.090,454	6.882	30	583.250,475 673.090,454	31	583.229,274 673.029,05	64.961
31	583.229,274 673.029,05	32	583.208,011 672.964,21	68.237	32	583.208,011 672.964,21	33	583.197,206 672.934,158	31.935	33	583.197,206 672.934,158	34	583.186,862 672.905,186	30.763
34	583.186,862 672.905,186	35	583.179,465 672.882,206	24.141	35	583.179,465 672.882,206	36	583.175,209 672.855,516	27.027	36	583.175,209 672.855,516	37	583.164,608 672.833,237	24.673
37	583.164,608 672.833,237	38	583.165,601 672.807,534	25.722	38	583.165,601 672.807,534	39	583.165,832 672.804,598	2.945	39	583.165,832 672.804,598	40	583.167,67 672.781,266	23.404
40	583.167,67 672.781,266	41	583.175,273 672.777,302	8.574	41	583.175,273 672.777,302	42	583.176,747 672.764,972	12.418	42	583.176,747 672.764,972	43	583.183,332 672.759,593	8.503
43	583.183,332 672.759,593	44	583.198,62 672.760,935	15.347	44	583.198,62 672.760,935	45	583.204,333 672.761,436	5.735	45	583.204,333 672.761,436	46	583.215,128 672.762,384	10.837
46	583.215,128 672.762,384	47	583.220,724 672.772,953	11.959	47	583.220,724 672.772,953	1	583.221,948 672.776,125	3.4					

** Lungimile segmentelor sunt determinate în planul de proiecție Stereo 70 și sunt rotunjite la 1 milimetru.

*** Distanța dintre puncte este formată din segmente cumulate ce sunt mai mici decât valoarea 1 milimetru.

**DATE DESPRE IMOBILUL NR. 13662**

Oficiul de Cadastru și Publicitate Imobiliară SUCEAVA
 Biroul de Cadastru și Publicitate Imobiliară Gura Humorului

A. Partea I. Descrierea imobilului

TEREN Extravilan

Adresa: Jud. Suceava

Nr. Crt	Nr cadastral Nr. topografic	Suprafața* (mp)	Observații / Referințe
A1		6.787	Sector cadastral:0 Teren neimprejmuit;

B. Partea II. Proprietari și acte

Inscrieri privitoare la dreptul de proprietate și alte drepturi reale		Referințe
13662 / 18/03/2022		
Act Normativ nr. 7, din 13/03/1996 emis de PARLAMENTUL ROMANIEI;		
B1	Inscrierea provizorie, drept de PROPRIETATE, dobandit prin Lege, cota actuala 1/1, cota initiala 1/1 1) COMUNA DRAGOIESTI, CIF:4441190	A1

C. Partea III. SARCINI .

Inscrieri privind dezmembramintele dreptului de proprietate, drepturi reale de garanție și sarcini	Referințe
NU SUNT	

Anexa Nr. 1 La Partea I

Teren

Nr cadastral	Suprafața (mp)*	Observații / Referințe
	6.787	

* Suprafața este determinată în planul de proiecție Stereo 70.



Date referitoare la teren

Crt	Categorie folosință	Intravilan	Suprafața (mp)	Tarla	Parcelă	Nr. topo	Observații / Referințe
1	cai ferate	NU	6.787	25	472,423,422, 469,471	-	

Lungime Segmente

1) Valorile lungimilor segmentelor sunt obținute din proiecție în plan.

Punct început	X / Y	Punct sfârșit	X / Y	Lungime segment (** (m)
1	583.246,364 672.591,286	2	583.254,617 672.604,322	15.429
3	583.281,318 672.607,698	4	583.295,589 672.609,092	14.339
5	583.288,518 672.621,073	6	583.282,066 672.632,005	12.694
7	583.240,118 672.703,076	8	583.235,436 672.712,142	10.204
9	583.232,468 672.724,321	10	583.229,5 672.736,5	12.535

Punct început	X / Y	Punct sfârșit	X / Y	Lungime segment (** (m)
2	583.254,617 672.604,322	3	583.281,318 672.607,698	26.914
4	583.295,589 672.609,092	5	583.288,518 672.621,073	13.912
6	583.282,066 672.632,005	7	583.240,118 672.703,076	82.527
8	583.235,436 672.712,142	9	583.232,468 672.724,321	12.535
10	583.229,5 672.736,5	11	583.227,734 672.745,766	9.433

Punct început	X / Y	Punct sfârșit	X / Y	Lungime segment (** (m)
11	583.227,734 672.745,766	12	583.225,058 672.759,809	14.296
13	583.224,05 672.765,098	14	583.221,948 672.776,125	11.226
15	583.220,724 672.772,953	16	583.215,128 672.762,384	11.959
17	583.204,333 672.761,436	18	583.198,62 672.760,935	5.735
19	583.183,332 672.759,593	20	583.206,726 672.697,128	66.702
21	583.218,793 672.664,904	22	583.221,171 672.658,555	6.78
23	583.222,867 672.654,026	24	583.225,552 672.646,857	7.655
25	583.225,736 672.646,367	26	583.229,017 672.637,605	9.356
27	583.235,104 672.621,353	1	583.246,364 672.591,286	32.106

Punct început	X / Y	Punct sfârșit	X / Y	Lungime segment (** (m)
12	583.225,058 672.759,809	13	583.224,05 672.765,098	5.384
14	583.221,948 672.776,125	15	583.220,724 672.772,953	3.4
16	583.215,128 672.762,384	17	583.204,333 672.761,436	10.837
18	583.198,62 672.760,935	19	583.183,332 672.759,593	15.347
20	583.206,726 672.697,128	21	583.218,793 672.664,904	34.409
22	583.221,171 672.658,555	23	583.222,867 672.654,026	4.836
24	583.225,552 672.646,857	25	583.225,736 672.646,367	0.523
26	583.229,017 672.637,605	27	583.235,104 672.621,353	17.355

** Lungimile segmentelor sunt determinate în planul de proiecție Stereo 70 și sunt rotunjite la 1 milimetru.

*** Distanța dintre puncte este formată din segmente cumulate ce sunt mai mici decât valoarea 1 milimetru.

**DATE DESPRE IMOBILUL NR. 13663**

Oficiul de Cadastru și Publicitate Imobiliară SUCEAVA
Biroul de Cadastru și Publicitate Imobiliară Gura Humorului

A. Partea I. Descrierea imobilului

TEREN Extravilan

Adresa: Jud. Suceava

Nr. Crt	Nr cadastral Nr. topografic	Suprafața* (mp)	Observații / Referințe
A1	30987	Din acte: 28.939.941 Masurata: 36.627	Sector cadastral:0 Teren neimprejmuit;

Construcții

Crt	Nr cadastral Nr. topografic	Adresa	Observații / Referințe
A1.1	30987-C1	Jud. Suceava	Nr. niveluri:1; S. construita la sol:787 mp; S. construita desfasurata:787 mp; LINIA CURENTA FIR I, KM 22+572-22+887, NR. INV. 11051060
A1.2	30987-C2	Jud. Suceava	Nr. niveluri:1; S. construita la sol:21 mp; S. construita desfasurata:21 mp; PODET DBA,KM.22+887,SUCEAVA-GURA HUMORULUI,1,35 - NR. INV. 11050613
A1.3	30987-C3	Jud. Suceava	Nr. niveluri:1; S. construita la sol:674 mp; S. construita desfasurata:674 mp; LINIA CURENTA FIR I, KM 22+887-23+158, NR. INV. 11051060
A1.4	30987-C4	Jud. Suceava	Nr. niveluri:1; S. construita la sol:11 mp; S. construita desfasurata:11 mp; PODET DBA,KM.23+158,SUCEAVA-GURA HUMORULUI,1,20 - NR. INV. 11050618
A1.5	30987-C5	Jud. Suceava	Nr. niveluri:1; S. construita la sol:836 mp; S. construita desfasurata:836 mp; LINIA CURENTA FIR I, KM 23+158-23+493, NR. INV. 11051060
A1.6	30987-C6	Jud. Suceava	Nr. niveluri:1; S. construita la sol:9 mp; S. construita desfasurata:9 mp; POD BA,KM.23+493,SUCEAVA-GURA HUMORULUI,1,45 M - NR. INV. 11050640
A1.7	30987-C7	Jud. Suceava	Nr. niveluri:1; S. construita la sol:516 mp; S. construita desfasurata:516 mp; LINIA CURENTA FIR I, KM 23+493-23+700, NR. INV. 11051060
A1.8	30987-C8	Jud. Suceava	Nr. niveluri:1; S. construita la sol:23 mp; S. construita desfasurata:23 mp; TUNEL LUCACESTI,KM.23+700, SUCEAVA-GURA HUMORULUI - NR. INV. 11050663

B. Partea II. Proprietari și acte

Inscrieri privitoare la dreptul de proprietate și alte drepturi reale	Referințe	
13755 / 14/12/2015		
Act Administrativ nr. 581, din 10/09/1998 emis de GUVERNUL ROMANIEI (act administrativ nr. 589/03-05-2006 emis de GUVERNUL ROMANIEI; act administrativ nr. 12/07-07-1998 emis de GUVERNUL ROMANIEI; act administrativ nr. OIS/32274/23-07-2012 emis de MINISTERUL TRANSPORTURILOR SI INFRASTRUCTURII; act administrativ nr. 1705/29-11-2006 emis de GUVERNUL ROMANIEI;);		
B1	Intabulare, drept de PROPRIETATE, dobandit prin Lege, cota actuala 1/1, cota initiala 1/1 1) STATUL ROMAN - DOMENIU PUBLIC, CIF:9999999999999	A1, A1.1, A1.2, A1.3, A1.4, A1.5, A1.6, A1.7, A1.8
B2	Intabulare, drept de ADMINISTRARE, dobandit prin Lege, cota actuala 1/1, cota initiala 1/1 1) MINISTERUL TRANSPORTURILOR, CIF:9999999999999	A1, A1.1, A1.2, A1.3, A1.4, A1.5, A1.6, A1.7, A1.8
B3	Intabulare, drept de CONCESIUNEPe o perioada de 49 de ani, dobandit prin Lege, cota actuala 1/1, cota initiala 1/1 1) COMPANIA NATIONALA DE CAI FERATE 'CFR' S.A., CIF:11054529	A1, A1.1, A1.2, A1.3, A1.4, A1.5, A1.6, A1.7, A1.8

C. Partea III. SARCINI .

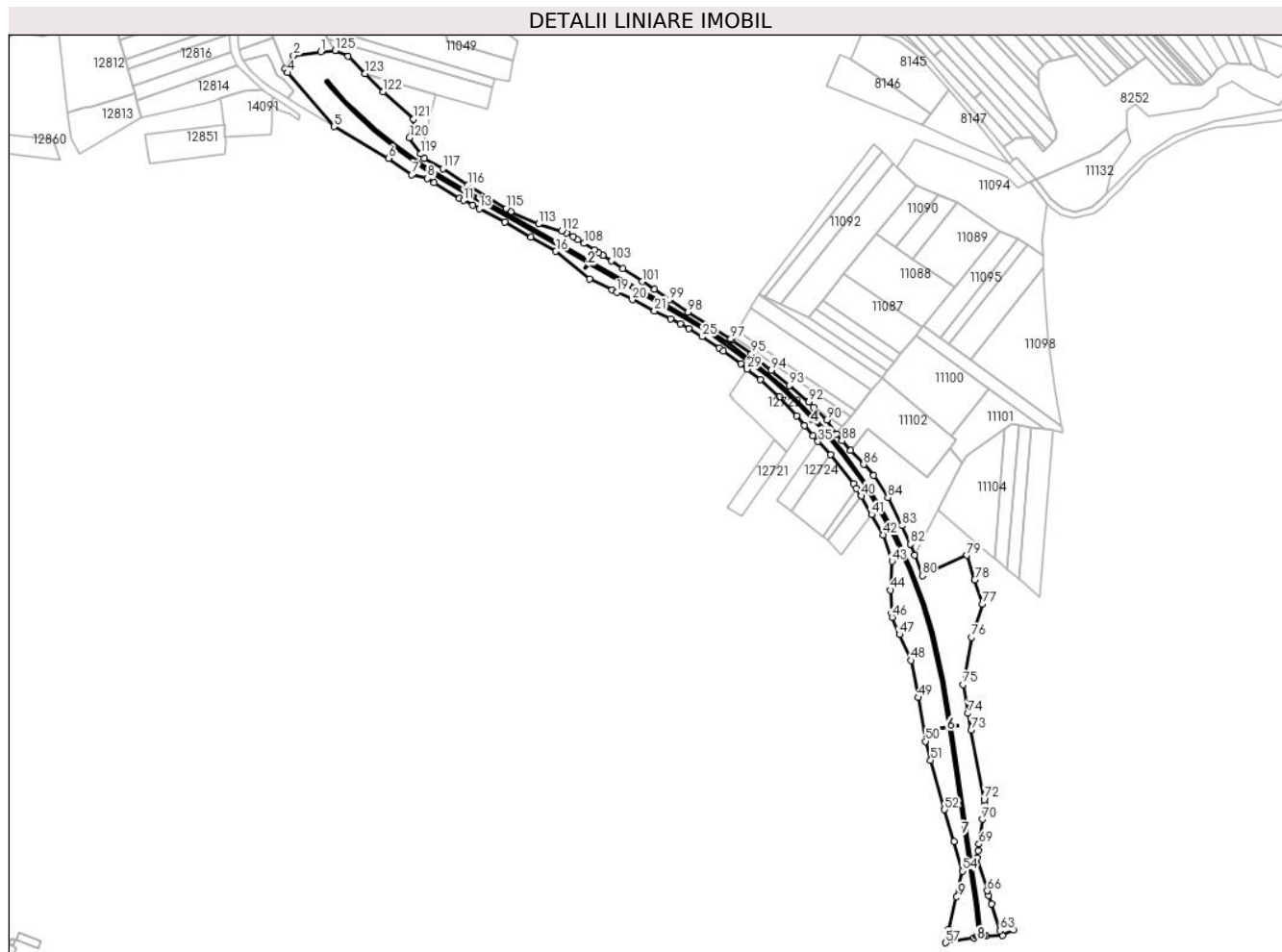
Inscrieri privind dezmembramintele dreptului de proprietate, drepturi reale de garanție și sarcini	Referințe
NU SUNT	

Anexa Nr. 1 La Partea I

Teren

Nr cadastral	Suprafața (mp)*	Observații / Referințe
30987	Din acte: 28.939.941 Masurata: 36.627	

* Suprafața este determinată în planul de proiecție Stereo 70.



Date referitoare la teren

Crt	Categorie folosință	Intra vilan	Suprafața (mp)	Tarla	Parcelă	Nr. topo	Observații / Referințe
1	cai ferate	NU	36.627	22,25	420,421,470, 472,474,475, 476,	-	TEREN EXTRAVILAN CU: LINIA 502 SUCEAVA -GURA HUMORULUI LINIA CURENTA FIR I- Km22+539-23+702

Date referitoare la construcții

Crt	Număr	Destinație construcție	Supraf. (mp)	Situație juridică	Observații / Referințe
A1.1	30987-C1	construcții industriale și edilitare	787	Cu acte	Nr. niveluri:1; S. construita la sol:787 mp; S. construita desfasurata:787 mp; LINIA CURENTA FIR I, KM 22+572-22+887, NR. INV. 11051060
A1.2	30987-C2	construcții industriale și edilitare	21	Cu acte	Nr. niveluri:1; S. construita la sol:21 mp; S. construita desfasurata:21 mp; PODET DBA,KM. 22+887,SUCEAVA-GURA HUMORULUI,1,35 - NR. INV. 11050613
A1.3	30987-C3	construcții industriale și edilitare	674	Cu acte	Nr. niveluri:1; S. construita la sol:674 mp; S. construita desfasurata:674 mp; LINIA CURENTA FIR I, KM 22+887-23+158, NR. INV. 11051060
A1.4	30987-C4	construcții industriale și edilitare	11	Cu acte	Nr. niveluri:1; S. construita la sol:11 mp; S. construita desfasurata:11 mp; PODET DBA,KM. 23+158,SUCEAVA-GURA HUMORULUI,1,20 - NR. INV. 11050618

Crt	Număr	Destinație construcție	Supraf. (mp)	Situație juridică	Observații / Referințe
A1.5	30987-C5	construcții industriale și edilitare	836	Cu acte	Nr. niveluri:1; S. construită la sol:836 mp; S. construită desfasurată:836 mp; LINIA CURENTA FIR I, KM 23+158-23+493, NR. INV. 11051060
A1.6	30987-C6	construcții industriale și edilitare	9	Cu acte	Nr. niveluri:1; S. construită la sol:9 mp; S. construită desfasurată:9 mp; POD BA,KM. 23+493,SUCEAVA-GURA HUMORULUI,1,45 M - NR. INV. 11050640
A1.7	30987-C7	construcții industriale și edilitare	516	Cu acte	Nr. niveluri:1; S. construită la sol:516 mp; S. construită desfasurată:516 mp; LINIA CURENTA FIR I, KM 23+493-23+700, NR. INV. 11051060
A1.8	30987-C8	construcții industriale și edilitare	23	Cu acte	Nr. niveluri:1; S. construită la sol:23 mp; S. construită desfasurată:23 mp; TUNEL LUCACESTI,KM.23+700,SUCEAVA-GURA HUMORULUI - NR. INV. 11050663
A1.9	30987-C9	construcții industriale și edilitare	3	Fara acte	Nr. niveluri:1; S. construită la sol:3 mp; S. construită desfasurată:3 mp; CONSTRUCTIE KM23+658

Lungime Segmente

1) Valorile lungimilor segmentelor sunt obținute din proiecție în plan.

Punct început	X / Y	Punct sfârșit	X / Y	Lungime segment	Punct început	X / Y	Punct sfârșit	X / Y	Lungime segment	Punct început	X / Y	Punct sfârșit	X / Y	Lungime segment
1	583.281,318 672.607,698	2	583.254,617 672.604,322	26.914	2	583.254,617 672.604,322	3	583.246,364 672.591,286	15.429	3	583.246,364 672.591,286	4	583.248,923 672.587,34	4.703
4	583.248,923 672.587,34	5	583.294,282 672.534,447	69.679	5	583.294,282 672.534,447	6	583.347,879 672.503,158	62.062	6	583.347,879 672.503,158	7	583.370,698 672.487,093	27.907
7	583.370,698 672.487,093	8	583.386,13 672.483,571	15.829	8	583.386,13 672.483,571	9	583.392,716 672.479,467	7.76	9	583.392,716 672.479,467	10	583.417,532 672.464,04	29.22
10	583.417,532 672.464,04	11	583.421,309 672.462,037	4.275	11	583.421,309 672.462,037	12	583.430,603 672.457,107	10.521	12	583.430,603 672.457,107	13	583.436,827 672.453,806	7.045
13	583.436,827 672.453,806	14	583.461,753 672.440,585	28.215	14	583.461,753 672.440,585	15	583.487,749 672.425,814	29.899	15	583.487,749 672.425,814	16	583.512,096 672.411,985	28.0
16	583.512,096 672.411,985	17	583.545,412 672.384,981	42.886	17	583.545,412 672.384,981	18	583.567,066 672.374,315	24.138	18	583.567,066 672.374,315	19	583.572,176 672.371,798	5.696
19	583.572,176 672.371,798	20	583.587,24 672.364,377	16.793	20	583.587,24 672.364,377	21	583.609,062 672.353,628	24.326	21	583.609,062 672.353,628	22	583.624,7 672.345,925	17.432
22	583.624,7 672.345,925	23	583.634,314 672.341,189	10.717	23	583.634,314 672.341,189	24	583.642,353 672.336,32	9.399	24	583.642,353 672.336,32	25	583.655,698 672.328,238	15.602
25	583.655,698 672.328,238	26	583.672,544 672.317,064	20.215	26	583.672,544 672.317,064	27	583.676,543 672.314,411	4.799	27	583.676,543 672.314,411	28	583.693,471 672.301,492	21.295
28	583.693,471 672.301,492	29	583.699,835 672.296,434	8.129	29	583.699,835 672.296,434	30	583.713,028 672.285,948	16.853	30	583.713,028 672.285,948	31	583.731,521 672.269,118	25.005
31	583.731,521 672.269,118	32	583.748,456 672.250,503	25.166	32	583.748,456 672.250,503	33	583.756,006 672.241,092	12.065	33	583.756,006 672.241,092	34	583.764,245 672.230,822	13.166
34	583.764,245 672.230,822	35	583.769,492 672.225,381	7.559	35	583.769,492 672.225,381	36	583.781,774 672.212,642	17.695	36	583.781,774 672.212,642	37	583.804,061 672.183,96	36.323
37	583.804,061 672.183,96	38	583.807,125 672.179,233	5.633	38	583.807,125 672.179,233	39	583.811,414 672.172,618	7.884	39	583.811,414 672.172,618	40	583.811,801 672.171,921	0.797
40	583.811,801 672.171,921	41	583.822,0 672.153,568	20.996	41	583.822,0 672.153,568	42	583.833,522 672.133,543	23.103	42	583.833,522 672.133,543	43	583.842,047 672.107,592	27.315
43	583.842,047 672.107,592	44	583.840,741 672.079,536	28.086	44	583.840,741 672.079,536	45	583.841,823 672.056,865	22.697	45	583.841,823 672.056,865	46	583.842,022 672.052,7	4.17
46	583.842,022 672.052,7	47	583.849,352 672.035,977	18.259	47	583.849,352 672.035,977	48	583.860,895 672.010,354	28.103	48	583.860,895 672.010,354	49	583.867,792 671.974,019	36.984
49	583.867,792 671.974,019	50	583.874,73 671.930,98	43.595	50	583.874,73 671.930,98	51	583.879,965 671.912,438	19.267	51	583.879,965 671.912,438	52	583.893,656 671.863,947	50.387
52	583.893,656 671.863,947	53	583.902,746 671.832,551	32.685	53	583.902,746 671.832,551	54	583.911,087 671.803,742	29.992	54	583.911,087 671.803,742	55	583.905,27 671.778,672	25.736
55	583.905,27 671.778,672	56	583.897,795 671.746,456	33.072	56	583.897,795 671.746,456	57	583.894,737 671.733,276	13.53	57	583.894,737 671.733,276	58	583.922,653 671.738,42	28.386
58	583.922,653 671.738,42	59	583.934,107 671.739,959	11.557	59	583.934,107 671.739,959	60	583.950,494 671.740,431	16.394	60	583.950,494 671.740,431	61	583.961,075 671.746,097	12.003
61	583.961,075 671.746,097	62	583.957,87 671.750,679	5.592	62	583.957,87 671.750,679	63	583.948,067 671.745,196	11.232	63	583.948,067 671.745,196	64	583.939,673 671.771,49	27.601

Punct început	X / Y	Punct sfârșit	X / Y	Lungime segment	Punct început	X / Y	Punct sfârșit	X / Y	Lungime segment	Punct început	X / Y	Punct sfârșit	X / Y	Lungime segment
64	583.939,673 671.771,49	65	583.936,974 671.779,945	8.875	65	583.936,974 671.779,945	66	583.935,585 671.784,294	4.565	66	583.935,585 671.784,294	67	583.925,356 671.816,338	33.637
67	583.925,356 671.816,338	68	583.926,426 671.823,595	7.335	68	583.926,426 671.823,595	69	583.927,375 671.830,028	6.503	69	583.927,375 671.830,028	70	583.930,963 671.854,357	24.592
70	583.930,963 671.854,357	71	583.933,233 671.869,751	15.56	71	583.933,233 671.869,751	72	583.932,451 671.873,89	4.212	72	583.932,451 671.873,89	73	583.919,62 671.941,816	69.127
73	583.919,62 671.941,816	74	583.916,723 671.958,508	16.942	74	583.916,723 671.958,508	75	583.911,814 671.986,789	28.704	75	583.911,814 671.986,789	76	583.919,883 672.032,877	46.789
76	583.919,883 672.032,877	77	583.931,006 672.065,848	34.797	77	583.931,006 672.065,848	78	583.923,368 672.089,72	25.064	78	583.923,368 672.089,72	79	583.915,579 672.113,55	25.071
79	583.915,579 672.113,55	80	583.871,764 672.093,659	48.119	80	583.871,764 672.093,659	81	583.864,169 672.113,68	21.413	81	583.864,169 672.113,68	82	583.860,048 672.124,542	11.617
82	583.860,048 672.124,542	83	583.851,832 672.142,781	20.004	83	583.851,832 672.142,781	84	583.837,988 672.170,422	30.914	84	583.837,988 672.170,422	85	583.824,171 672.192,018	25.638
85	583.824,171 672.192,018	86	583.814,227 672.202,836	14.694	86	583.814,227 672.202,836	87	583.801,589 672.216,493	18.607	87	583.801,589 672.216,493	88	583.792,904 672.225,878	12.787
88	583.792,904 672.225,878	89	583.787,681 672.232,969	8.807	89	583.787,681 672.232,969	90	583.777,849 672.246,316	16.577	90	583.777,849 672.246,316	91	583.765,295 672.259,078	17.902
91	583.765,295 672.259,078	92	583.760,324 672.264,131	7.088	92	583.760,324 672.264,131	93	583.741,396 672.280,429	24.978	93	583.741,396 672.280,429	94	583.723,573 672.295,415	23.286
94	583.723,573 672.295,415	95	583.704,035 672.311,122	25.069	95	583.704,035 672.311,122	96	583.684,88 672.325,041	23.678	96	583.684,88 672.325,041	97	583.683,789 672.325,834	1.349
97	583.683,789 672.325,834	98	583.641,977 672.352,461	49.571	98	583.641,977 672.352,461	99	583.623,85 672.364,521	21.772	99	583.623,85 672.364,521	100	583.608,873 672.374,485	17.989
100	583.608,873 672.374,485	101	583.597,039 672.382,358	14.214	101	583.597,039 672.382,358	102	583.578,099 672.394,959	22.749	102	583.578,099 672.394,959	103	583.566,335 672.402,785	14.129
103	583.566,335 672.402,785	104	583.558,33 672.408,111	9.615	104	583.558,33 672.408,111	105	583.558,234 672.408,175	0.115	105	583.558,234 672.408,175	106	583.554,241 672.410,639	4.692
106	583.554,241 672.410,639	107	583.550,133 672.413,174	4.827	107	583.550,133 672.413,174	108	583.539,563 672.419,696	12.42	108	583.539,563 672.419,696	109	583.533,541 672.423,412	7.076
109	583.533,541 672.423,412	110	583.528,884 672.426,286	5.472	110	583.528,884 672.426,286	111	583.522,468 672.430,245	7.539	111	583.522,468 672.430,245	112	583.517,642 672.431,767	5.06
112	583.517,642 672.431,767	113	583.495,158 672.438,857	23.575	113	583.495,158 672.438,857	114	583.468,075 672.450,795	29.597	114	583.468,075 672.450,795	115	583.463,031 672.453,885	5.915
115	583.463,031 672.453,885	116	583.425,525 672.476,865	43.986	116	583.425,525 672.476,865	117	583.401,179 672.493,045	29.232	117	583.401,179 672.493,045	118	583.383,008 672.502,913	20.678
118	583.383,008 672.502,913	119	583.379,624 672.507,663	5.832	119	583.379,624 672.507,663	120	583.368,273 672.523,597	19.564	120	583.368,273 672.523,597	121	583.372,54 672.541,719	18.618
121	583.372,54 672.541,719	122	583.342,528 672.568,64	40.317	122	583.342,528 672.568,64	123	583.324,789 672.586,518	25.185	123	583.324,789 672.586,518	124	583.308,053 672.603,385	23.761
124	583.308,053 672.603,385	125	583.295,589 672.609,092	13.708	125	583.295,589 672.609,092	1	583.281,318 672.607,698	14.339					

** Lungimile segmentelor sunt determinate în planul de proiecție Stereo 70 și sunt rotunjite la 1 milimetru.

*** Distanța dintre puncte este formată din segmente cumulate ce sunt mai mici decât valoarea 1 milimetru.

**DATE DESPRE IMOBILUL NR. 13664**

Oficiul de Cadastru și Publicitate Imobiliară SUCEAVA
Biroul de Cadastru și Publicitate Imobiliară Gura Humorului

A. Partea I. Descrierea imobilului

TEREN Intravilan

Adresa: Loc. Dragoiesti, Jud. Suceava

Nr. Crt	Nr cadastral Nr. topografic	Suprafața* (mp)	Observații / Referințe
A1	31985	271	Sector cadastral:0 Teren neimprejmuit;

Construcții

Crt	Nr cadastral Nr. topografic	Adresa	Observații / Referințe
A1.1	31985-C1	Loc. Dragoiesti, Jud. Suceava	Nr. niveluri:1; S. construita la sol:181 mp; S. construita desfasurata:181 mp; Pod; Scd.= 181 mp

B. Partea II. Proprietari și acte

Inscrieri privitoare la dreptul de proprietate și alte drepturi reale		Referințe
21375 / 10/12/2019		
Act Normativ nr. 1705, din 21/12/2006 emis de GUVERNUL ROMANIEI (si a inventarului care apartin domeniului public al statului act administrativ nr 2728 din 05.04.2019, emis de Administratia Nationala „Apele Romane”);		
B1	Intabulare, drept de PROPRIETATE, dobandit prin Lege, cota actuala 1/1, cota initiala 1/1 1) STATUL ROMAN - DOMENIU PUBLIC, CIF:9999999999999, Domeniul Public	A1
B2	Intabulare, drept de ADMINISTRARE, dobandit prin Lege, cota actuala 1/1, cota initiala 1/1 1) ADMINISTRATIA NATIONALA APELE ROMANE- PRIN ADMINISTRATIA BAZINALA DE APA SIRET, CIF: 18264854	A1
Act Administrativ nr. 6917, din 21/12/2006 emis de DJDP SUCEAVA (Certificat de Atestare a Edificarii Constructiei);		
B3	Intabulare, drept de PROPRIETATE, dobandit prin Construire, cota actuala 1/1, cota initiala 1/1 1) JUDETUL SUCEAVA, CIF:4244512, DOMENIUL PUBLIC	A1.1

C. Partea III. SARCINI .

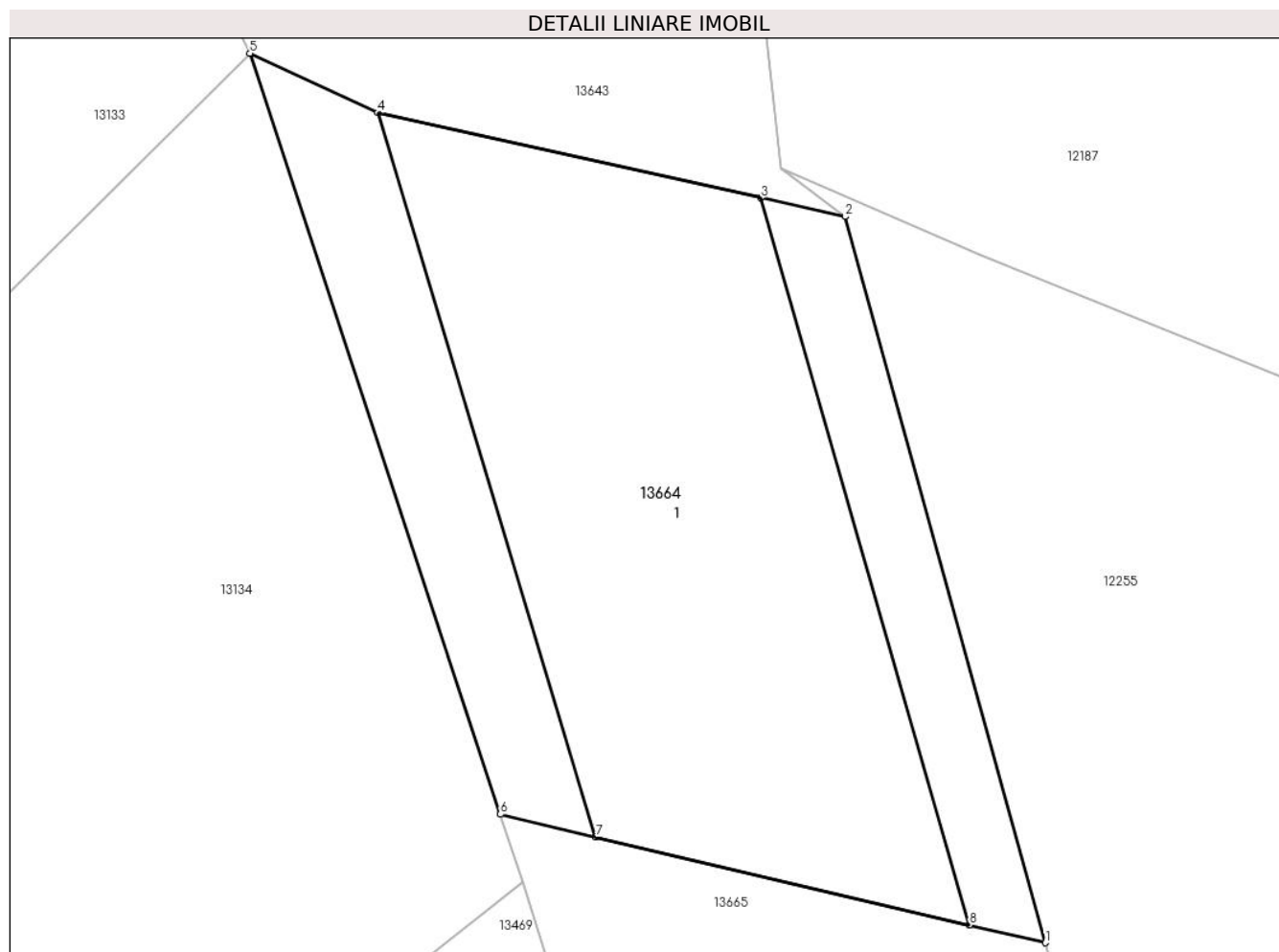
Inscrieri privind dezmembramintele dreptului de proprietate, drepturi reale de garanție și sarcini	Referințe
NU SUNT	

Anexa Nr. 1 La Partea I

Teren

Nr cadastral	Suprafața (mp)*	Observații / Referințe
31985	271	

* Suprafața este determinată în planul de proiecție Stereo 70.



Date referitoare la teren

Crt	Categorie folosință	Intra vilan	Suprafața (mp)	Tarla	Parcelă	Nr. topo	Observații / Referințe
13 66 4	ape curgătoare	DA	271	-	-	-	

Date referitoare la construcții

Crt	Număr	Destinație construcție	Supraf. (mp)	Situație juridică	Observații / Referințe
A1.1	31985-C1	construcții industriale și edilitare	181	Cu acte	Nr. niveluri:1; S. construita la sol:181 mp; S. construita desfasurata:181 mp; Pod; Scd.=181 mp

Lungime Segmente

1) Valorile lungimilor segmentelor sunt obținute din proiecție în plan.

Punct început	X / Y	Punct sfârșit	X / Y	Lungime segment (** (m)
1	581.619,642 672.578,098	2	581.614,315 672.597,388	20.012
2	581.614,315 672.597,388	3	581.612,077 672.597,885	2.293
3	581.612,077 672.597,885	4	581.601,891 672.600,146	10.434

Punct început	X / Y	Punct sfârșit	X / Y	Lungime segment (** (m)
4	581.601,891 672.600,146	5	581.598,499 672.601,726	3.742
5	581.598,499 672.601,726	6	581.605,158 672.581,513	21.282
6	581.605,158 672.581,513	7	581.607,688 672.580,911	2.601
7	581.607,688 672.580,911	8	581.617,624 672.578,573	10.207
8	581.617,624 672.578,573	1	581.619,642 672.578,098	2.073

** Lungimile segmentelor sunt determinate în planul de proiecție Stereo 70 și sunt rotunjite la 1 milimetru.

*** Distanța dintre puncte este formată din segmente cumulate ce sunt mai mici decât valoarea 1 milimetru.

**DATE DESPRE IMOBILUL NR. 13665**

Oficiul de Cadastru și Publicitate Imobiliară SUCEAVA
Biroul de Cadastru și Publicitate Imobiliară Gura Humorului

A. Partea I. Descrierea imobilului

TEREN Necunoscut

Adresa: Loc. Dragoiesti, Str Dragoi-Viteazul, Str. Notar Ștefan Moldovan, Jud. Suceava

Nr. Crt	Nr cadastral Nr. topografic	Suprafața* (mp)	Observații / Referințe
A1	31990	Din acte: 20.915 Masurata: 20.916	Sector cadastral:0 Teren neimprejmuit;

B. Partea II. Proprietari și acte

Inscrieri privitoare la dreptul de proprietate și alte drepturi reale	Referințe
21476 / 12/12/2019	
Act Normativ nr. 782, din 10/09/2014 emis de GUVERNUL ROMANIEI („Anexa 1-4 privind modificarea anexelor la HG.nr.540/2000, anexa 2.35 act administrativ nr 6922 din 06.12.2019, emis de Directia Judeteana de Drumuri si Poduri Suceava);	
B1	A1
Intabulare, drept de PROPRIETATE, dobandit prin Lege, cota actuala 1/1, cota initiala 1/1 1) JUDETUL SUCEAVA, CIF:4244512, DOMENIUL PUBLIC	

C. Partea III. SARCINI .

Inscrieri privind dezmembramintele dreptului de proprietate, drepturi reale de garanție și sarcini	Referințe
NU SUNT	

Anexa Nr. 1 La Partea I

Teren

Nr cadastral	Suprafața (mp)*	Observații / Referințe
31990	Din acte: 20.915 Masurata: 20.916	

* Suprafața este determinată în planul de proiecție Stereo 70.

DETALII LINIARE IMOBIL



Date referitoare la teren

Crt	Categorie folosință	Intravilan	Suprafața (mp)	Tarla	Parcelă	Nr. topo	Observații / Referințe
1	drum	DA	14.877	-	-	-	loc. Dragoiesti
2	drum	DA	3.089	-	-	-	loc. Mazanaesti
3	drum	DA	338	-	-	-	loc. Mazanaesti
4	drum	NU	2.265	-	-	-	
5	drum	NU	347	-	-	-	

Lungime Segmente

1) Valorile lungimilor segmentelor sunt obținute din proiecție în plan.

Punct început	X / Y	Punct sfârșit	X / Y	Lungime segment	Punct început	X / Y	Punct sfârșit	X / Y	Lungime segment	Punct început	X / Y	Punct sfârșit	X / Y	Lungime segment
1	581.270,688 671.057,891	2	581.268,052 671.053,728	4.927	2	581.268,052 671.053,728	3	581.264,595 671.049,405	5.535	3	581.264,595 671.049,405	4	581.265,981 671.048,736	1.539
4	581.265,981 671.048,736	5	581.272,888 671.045,329	7.702	5	581.272,888 671.045,329	6	581.275,633 671.043,908	3.091	6	581.275,633 671.043,908	7	581.275,782 671.044,072	0.222

Punct început	X / Y	Punct sfârșit	X / Y	Lungime segment	Punct început	X / Y	Punct sfârșit	X / Y	Lungime segment	Punct început	X / Y	Punct sfârșit	X / Y	Lungime segment
7	581.275,782 671.044,072	8	581.277,485 671.045,946	2.532	8	581.277,485 671.045,946	9	581.279,913 671.050,349	5.028	9	581.279,913 671.050,349	10	581.306,964 671.078,781	39.245
10	581.306,964 671.078,781	11	581.314,41 671.086,607	10.802	11	581.314,41 671.086,607	12	581.323,814 671.096,491	13.643	12	581.323,814 671.096,491	13	581.325,439 671.098,199	2.358
13	581.325,439 671.098,199	14	581.339,014 671.112,466	19.693	14	581.339,014 671.112,466	15	581.340,208 671.113,566	1.623	15	581.340,208 671.113,566	16	581.341,252 671.114,844	1.65
16	581.341,252 671.114,844	17	581.353,459 671.128,005	17.951	17	581.353,459 671.128,005	18	581.354,173 671.128,774	1.049	18	581.354,173 671.128,774	19	581.369,061 671.144,826	21.893
19	581.369,061 671.144,826	20	581.369,434 671.145,223	0.545	20	581.369,434 671.145,223	21	581.391,241 671.168,458	31.866	21	581.391,241 671.168,458	22	581.395,022 671.172,516	5.546
22	581.395,022 671.172,516	23	581.403,235 671.181,331	12.048	23	581.403,235 671.181,331	24	581.409,031 671.187,732	8.635	24	581.409,031 671.187,732	25	581.412,826 671.191,063	5.05
25	581.412,826 671.191,063	26	581.424,111 671.200,659	14.813	26	581.424,111 671.200,659	27	581.431,864 671.205,987	9.407	27	581.431,864 671.205,987	28	581.449,376 671.212,052	18.533
28	581.449,376 671.212,052	29	581.451,048 671.212,409	1.71	29	581.451,048 671.212,409	30	581.461,113 671.214,558	10.292	30	581.461,113 671.214,558	31	581.462,691 671.214,895	1.614
31	581.462,691 671.214,895	32	581.487,767 671.217,171	25.179	32	581.487,767 671.217,171	33	581.514,293 671.218,174	26.545	33	581.514,293 671.218,174	34	581.540,327 671.222,011	26.315
34	581.540,327 671.222,011	35	581.552,577 671.229,018	14.112	35	581.552,577 671.229,018	36	581.554,953 671.229,857	2.52	36	581.554,953 671.229,857	37	581.563,206 671.251,508	23.171
37	581.563,206 671.251,508	38	581.564,951 671.283,703	32.242	38	581.564,951 671.283,703	39	581.565,006 671.284,709	1.008	39	581.565,006 671.284,709	40	581.565,563 671.298,673	13.975
40	581.565,563 671.298,673	41	581.566,151 671.313,42	14.759	41	581.566,151 671.313,42	42	581.566,526 671.317,426	4.024	42	581.566,526 671.317,426	43	581.566,725 671.319,545	2.128
43	581.566,725 671.319,545	44	581.566,717 671.323,97	4.425	44	581.566,717 671.323,97	45	581.566,611 671.329,651	5.682	45	581.566,611 671.329,651	46	581.566,551 671.334,96	5.309
46	581.566,551 671.334,96	47	581.566,727 671.339,338	4.382	47	581.566,727 671.339,338	48	581.566,817 671.341,557	2.221	48	581.566,817 671.341,557	49	581.570,657 671.398,161	56.734
49	581.570,657 671.398,161	50	581.570,892 671.400,946	2.795	50	581.570,892 671.400,946	51	581.572,265 671.415,199	14.319	51	581.572,265 671.415,199	52	581.573,849 671.430,919	15.8
52	581.573,849 671.430,919	53	581.574,585 671.441,615	10.721	53	581.574,585 671.441,615	54	581.575,225 671.447,197	5.619	54	581.575,225 671.447,197	55	581.576,677 671.465,312	18.173
55	581.576,677 671.465,312	56	581.576,946 671.470,331	5.026	56	581.576,946 671.470,331	57	581.577,778 671.485,886	15.577	57	581.577,778 671.485,886	58	581.579,438 671.503,193	17.386
58	581.579,438 671.503,193	59	581.579,647 671.508,703	5.514	59	581.579,647 671.508,703	60	581.580,6 671.519,764	11.102	60	581.580,6 671.519,764	61	581.581,97 671.535,59	15.885
61	581.581,97 671.535,59	62	581.582,83 671.551,506	15.939	62	581.582,83 671.551,506	63	581.584,458 671.570,288	18.852	63	581.584,458 671.570,288	64	581.586,34 671.570,46	1.89
64	581.586,34 671.570,46	65	581.586,019 671.577,285	6.833	65	581.586,019 671.577,285	66	581.585,516 671.577,754	0.688	66	581.585,516 671.577,754	67	581.587,421 671.597,488	19.826
67	581.587,421 671.597,488	68	581.587,648 671.599,834	2.357	68	581.587,648 671.599,834	69	581.589,108 671.615,527	15.761	69	581.589,108 671.615,527	70	581.591,201 671.637,466	22.039
70	581.591,201 671.637,466	71	581.592,733 671.654,413	17.016	71	581.592,733 671.654,413	72	581.595,32 671.667,4	13.242	72	581.595,32 671.667,4	73	581.597,619 671.678,289	11.129
73	581.597,619 671.678,289	74	581.598,693 671.683,374	5.197	74	581.598,693 671.683,374	75	581.599,575 671.687,887	4.598	75	581.599,575 671.687,887	76	581.599,974 671.689,932	2.084
76	581.599,974 671.689,932	77	581.601,552 671.698,016	8.237	77	581.601,552 671.698,016	78	581.602,653 671.703,945	6.03	78	581.602,653 671.703,945	79	581.604,359 671.710,468	6.742
79	581.604,359 671.710,468	80	581.605,317 671.715,667	5.287	80	581.605,317 671.715,667	81	581.607,133 671.725,002	9.51	81	581.607,133 671.725,002	82	581.613,13 671.757,82	33.361
82	581.613,13 671.757,82	83	581.617,684 671.783,468	26.049	83	581.617,684 671.783,468	84	581.621,414 671.804,483	21.343	84	581.621,414 671.804,483	85	581.621,856 671.808,244	3.787
85	581.621,856 671.808,244	86	581.622,52 671.822,23	14.002	86	581.622,52 671.822,23	87	581.626,91 671.860,05	38.074	87	581.626,91 671.860,05	88	581.628,68 671.879,641	19.671
88	581.628,68 671.879,641	89	581.627,88 671.898,741	19.117	89	581.627,88 671.898,741	90	581.625,369 671.910,939	12.454	90	581.625,369 671.910,939	91	581.621,42 671.915,45	5.995
91	581.621,42 671.915,45	92	581.620,908 671.917,217	1.84	92	581.620,908 671.917,217	93	581.617,04 671.930,57	13.902	93	581.617,04 671.930,57	94	581.618,54 671.930,73	1.509
94	581.618,54 671.930,73	95	581.615,66 671.943,34	12.935	95	581.615,66 671.943,34	96	581.613,85 671.949,35	6.277	96	581.613,85 671.949,35	97	581.610,64 671.961,36	12.432
97	581.610,64 671.961,36	98	581.607,83 671.976,1	15.005	98	581.607,83 671.976,1	99	581.607,04 671.981,1	5.062	99	581.607,04 671.981,1	100	581.606,84 671.983,53	2.438
100	581.606,84 671.983,53	101	581.606,68 671.986,07	2.545	101	581.606,68 671.986,07	102	581.606,87 671.991,11	5.044	102	581.606,87 671.991,11	103	581.606,94 671.993,5	2.391
103	581.606,94 671.993,5	104	581.606,71 672.003,35	9.853	104	581.606,71 672.003,35	105	581.606,62 672.008,39	5.041	105	581.606,62 672.008,39	106	581.607,19 672.030,23	21.847

Punct început	X / Y	Punct sfârşit	X / Y	Lungime segmen t	Punct început	X / Y	Punct sfârşit	X / Y	Lungime segmen t	Punct început	X / Y	Punct sfârşit	X / Y	Lungime segmen t
106	581.607,19 672.030,23	107	581.606,832 672.037,501	7.28	107	581.606,832 672.037,501	108	581.605,09 672.053,52	16.11 3	108	581.605,09 672.053,52	109	581.604,49 672.057,03	3.561
109	581.604,49 672.057,03	110	581.602,833 672.067,62	10.71 9	110	581.602,833 672.067,62	111	581.601,097 672.085,175	17.64 1	111	581.601,097 672.085,175	112	581.603,001 672.145,818	60.67 3
112	581.603,001 672.145,818	113	581.610,806 672.189,368	44.24 4	113	581.610,806 672.189,368	114	581.612,101 672.198,447	9.171	114	581.612,101 672.198,447	115	581.613,509 672.206,025	7.708
115	581.613,509 672.206,025	116	581.615,08 672.214,67	8.787	116	581.615,08 672.214,67	117	581.615,67 672.214,96	0.657	117	581.615,67 672.214,96	118	581.617,19 672.224,97	10.12 5
118	581.617,19 672.224,97	119	581.618,05 672.231,48	6.567	119	581.618,05 672.231,48	120	581.619,97 672.246,0	14.64 6	120	581.619,97 672.246,0	121	581.621,01 672.259,4	13.44
121	581.621,01 672.259,4	122	581.621,452 672.264,064	4.685	122	581.621,452 672.264,064	123	581.621,83 672.271,77	7.715	123	581.621,83 672.271,77	124	581.623,273 672.299,066	27.33 4
124	581.623,273 672.299,066	125	581.623,684 672.318,485	19.42 3	125	581.623,684 672.318,485	126	581.623,7 672.319,26	0.775	126	581.623,7 672.319,26	127	581.624,437 672.343,692	24.44 3
127	581.624,437 672.343,692	128	581.624,47 672.344,805	1.113	128	581.624,47 672.344,805	129	581.625,263 672.350,282	5.534	129	581.625,263 672.350,282	130	581.627,77 672.369,28	19.16 3
130	581.627,77 672.369,28	131	581.629,173 672.377,734	8.57	131	581.629,173 672.377,734	132	581.630,679 672.386,807	9.197	132	581.630,679 672.386,807	133	581.633,657 672.406,357	19.77 6
133	581.633,657 672.406,357	134	581.633,748 672.406,985	0.635	134	581.633,748 672.406,985	135	581.634,53 672.412,4	5.471	135	581.634,53 672.412,4	136	581.635,095 672.415,86	3.506
136	581.635,095 672.415,86	137	581.636,56 672.419,95	4.344	137	581.636,56 672.419,95	138	581.642,473 672.458,195	38.69 9	138	581.642,473 672.458,195	139	581.641,499 672.468,351	10.20 3
139	581.641,499 672.468,351	140	581.641,133 672.472,161	3.828	140	581.641,133 672.472,161	141	581.638,081 672.488,791	16.90 8	141	581.638,081 672.488,791	142	581.640,84 672.488,85	2.76
142	581.640,84 672.488,85	143	581.640,47 672.490,46	1.652	143	581.640,47 672.490,46	144	581.638,4 672.496,21	6.111	144	581.638,4 672.496,21	145	581.636,1 672.504,73	8.825
145	581.636,1 672.504,73	146	581.634,89 672.509,77	5.183	146	581.634,89 672.509,77	147	581.634,14 672.513,8	4.099	147	581.634,14 672.513,8	148	581.633,47 672.518,3	4.55
148	581.633,47 672.518,3	149	581.625,47 672.557,01	39.52 8	149	581.625,47 672.557,01	150	581.619,642 672.578,098	21.87 9	150	581.619,642 672.578,098	151	581.617,624 672.578,573	2.073
151	581.617,624 672.578,573	152	581.607,688 672.580,911	10.20 7	152	581.607,688 672.580,911	153	581.605,158 672.581,513	2.601	153	581.605,158 672.581,513	154	581.605,748 672.579,721	1.887
154	581.605,748 672.579,721	155	581.607,601 672.573,81	6.195	155	581.607,601 672.573,81	156	581.611,433 672.561,898	12.51 3	156	581.611,433 672.561,898	157	581.616,02 672.547,635	14.98 2
157	581.616,02 672.547,635	158	581.617,932 672.536,561	11.23 8	158	581.617,932 672.536,561	159	581.618,96 672.529,605	7.032	159	581.618,96 672.529,605	160	581.624,774 672.501,755	28.45
160	581.624,774 672.501,755	161	581.627,434 672.491,285	10.80 3	161	581.627,434 672.491,285	162	581.630,009 672.479,941	11.63 3	162	581.630,009 672.479,941	163	581.631,048 672.471,847	8.16
163	581.631,048 672.471,847	164	581.630,985 672.466,826	5.021	164	581.630,985 672.466,826	165	581.630,948 672.463,933	2.893	165	581.630,948 672.463,933	166	581.630,975 672.454,357	9.576
166	581.630,975 672.454,357	167	581.629,636 672.445,576	8.883	167	581.629,636 672.445,576	168	581.629,217 672.443,508	2.11	168	581.629,217 672.443,508	169	581.627,535 672.434,48	9.183
169	581.627,535 672.434,48	170	581.626,582 672.429,972	4.608	170	581.626,582 672.429,972	171	581.626,192 672.428,126	1.887	171	581.626,192 672.428,126	172	581.625,695 672.425,776	2.402
172	581.625,695 672.425,776	173	581.622,115 672.411,072	15.13 4	173	581.622,115 672.411,072	174	581.621,036 672.406,679	4.524	174	581.621,036 672.406,679	175	581.616,978 672.390,164	17.00 6
175	581.616,978 672.390,164	176	581.616,256 672.381,901	8.294	176	581.616,256 672.381,901	177	581.616,108 672.381,042	0.872	177	581.616,108 672.381,042	178	581.614,169 672.369,758	11.44 9
178	581.614,169 672.369,758	179	581.613,206 672.363,565	6.267	179	581.613,206 672.363,565	180	581.613,59 672.356,657	6.919	180	581.613,59 672.356,657	181	581.613,161 672.336,956	19.70 6
181	581.613,161 672.336,956	182	581.613,046 672.331,691	5.266	182	581.613,046 672.331,691	183	581.612,458 672.315,73	15.97 2	183	581.612,458 672.315,73	184	581.611,742 672.291,558	24.18 3
184	581.611,742 672.291,558	185	581.611,131 672.277,092	14.47 9	185	581.611,131 672.277,092	186	581.610,57 672.268,6	8.511	186	581.610,57 672.268,6	187	581.609,97 672.263,52	5.115
187	581.609,97 672.263,52	188	581.608,98 672.252,12	11.44 3	188	581.608,98 672.252,12	189	581.607,908 672.243,179	9.005	189	581.607,908 672.243,179	190	581.608,02 672.235,0	8.18
190	581.608,02 672.235,0	191	581.605,96 672.220,75	14.39 8	191	581.605,96 672.220,75	192	581.604,11 672.212,41	8.543	192	581.604,11 672.212,41	193	581.602,904 672.208,145	4.432
193	581.602,904 672.208,145	194	581.600,51 672.197,59	10.82 3	194	581.600,51 672.197,59	195	581.597,335 672.185,099	12.88 8	195	581.597,335 672.185,099	196	581.594,3 672.169,51	15.88 2
196	581.594,3 672.169,51	197	581.593,57 672.165,53	4.046	197	581.593,57 672.165,53	198	581.592,62 672.161,55	4.092	198	581.592,62 672.161,55	199	581.590,932 672.145,294	16.34 3
199	581.590,932 672.145,294	200	581.591,908 672.123,841	21.47 5	200	581.591,908 672.123,841	201	581.591,322 672.104,771	19.07 9	201	581.591,322 672.104,771	202	581.591,026 672.098,16	6.618
202	581.591,026 672.098,16	203	581.589,11 672.074,923	23.31 6	203	581.589,11 672.074,923	204	581.589,071 672.068,688	6.235	204	581.589,071 672.068,688	205	581.590,03 672.063,761	5.019

Punct început	X / Y	Punct sfârșit	X / Y	Lungime segment	Punct început	X / Y	Punct sfârșit	X / Y	Lungime segment	Punct început	X / Y	Punct sfârșit	X / Y	Lungime segment
205	581.590,03 672.063,761	206	581.592,673 672.050,589	13.435	206	581.592,673 672.050,589	207	581.593,764 672.045,623	5.084	207	581.593,764 672.045,623	208	581.594,352 672.042,946	2.741
208	581.594,352 672.042,946	209	581.595,089 672.028,516	14.449	209	581.595,089 672.028,516	210	581.595,402 672.022,789	5.736	210	581.595,402 672.022,789	211	581.593,099 672.022,509	2.32
211	581.593,099 672.022,509	212	581.592,926 672.012,394	10.116	212	581.592,926 672.012,394	213	581.592,809 672.003,675	8.72	213	581.592,809 672.003,675	214	581.592,822 671.999,17	4.505
214	581.592,822 671.999,17	215	581.594,082 671.983,163	16.057	215	581.594,082 671.983,163	216	581.594,403 671.981,038	2.149	216	581.594,403 671.981,038	217	581.595,005 671.977,075	4.008
217	581.595,005 671.977,075	218	581.595,365 671.974,71	2.392	218	581.595,365 671.974,71	219	581.596,114 671.969,765	5.001	219	581.596,114 671.969,765	220	581.601,311 671.947,877	22.497
220	581.601,311 671.947,877	221	581.603,557 671.938,932	9.223	221	581.603,557 671.938,932	222	581.606,705 671.931,699	7.888	222	581.606,705 671.931,699	223	581.609,216 671.924,002	8.096
223	581.609,216 671.924,002	224	581.610,501 671.920,622	3.616	224	581.610,501 671.920,622	225	581.612,078 671.913,576	7.22	225	581.612,078 671.913,576	226	581.615,601 671.896,76	17.181
226	581.615,601 671.896,76	227	581.616,758 671.888,517	8.324	227	581.616,758 671.888,517	228	581.616,61 671.880,87	7.648	228	581.616,61 671.880,87	229	581.616,373 671.874,566	6.308
229	581.616,373 671.874,566	230	581.615,548 671.865,82	8.785	230	581.615,548 671.865,82	231	581.615,156 671.858,965	6.866	231	581.615,156 671.858,965	232	581.614,918 671.854,791	4.181
232	581.614,918 671.854,791	233	581.614,34 671.849,4	5.422	233	581.614,34 671.849,4	234	581.613,754 671.839,07	10.347	234	581.613,754 671.839,07	235	581.612,602 671.826,288	12.834
235	581.612,602 671.826,288	236	581.611,32 671.814,518	11.84	236	581.611,32 671.814,518	237	581.610,995 671.811,539	2.997	237	581.610,995 671.811,539	238	581.607,876 671.789,014	22.74
238	581.607,876 671.789,014	239	581.605,97 671.788,44	1.991	239	581.605,97 671.788,44	240	581.605,77 671.778,659	9.783	240	581.605,77 671.778,659	241	581.604,76 671.768,791	9.92
241	581.604,76 671.768,791	242	581.602,034 671.758,231	10.906	242	581.602,034 671.758,231	243	581.602,008 671.758,109	0.125	243	581.602,008 671.758,109	244	581.600,773 671.752,239	5.999
244	581.600,773 671.752,239	245	581.600,157 671.749,505	2.803	245	581.600,157 671.749,505	246	581.595,65 671.729,513	20.494	246	581.595,65 671.729,513	247	581.587,458 671.693,313	37.115
247	581.587,458 671.693,313	248	581.581,819 671.669,914	24.069	248	581.581,819 671.669,914	249	581.582,136 671.666,32	3.608	249	581.582,136 671.666,32	250	581.581,726 671.663,455	2.894
250	581.581,726 671.663,455	251	581.579,18 671.657,17	6.781	251	581.579,18 671.657,17	252	581.579,135 671.651,362	5.808	252	581.579,135 671.651,362	253	581.579,12 671.649,37	1.992
253	581.579,12 671.649,37	254	581.578,041 671.629,099	20.3	254	581.578,041 671.629,099	255	581.576,981 671.617,795	11.354	255	581.576,981 671.617,795	256	581.576,779 671.614,586	3.215
256	581.576,779 671.614,586	257	581.576,759 671.614,277	0.31	257	581.576,759 671.614,277	258	581.575,998 671.602,569	11.733	258	581.575,998 671.602,569	259	581.574,383 671.586,464	16.186
259	581.574,383 671.586,464	260	581.573,258 671.574,27	12.246	260	581.573,258 671.574,27	261	581.573,065 671.571,906	2.372	261	581.573,065 671.571,906	262	581.572,116 671.560,287	11.658
262	581.572,116 671.560,287	263	581.570,838 671.542,509	17.824	263	581.570,838 671.542,509	264	581.570,745 671.541,701	0.813	264	581.570,745 671.541,701	265	581.568,999 671.526,516	15.285
265	581.568,999 671.526,516	266	581.567,654 671.514,364	12.226	266	581.567,654 671.514,364	267	581.567,219 671.510,439	3.949	267	581.567,219 671.510,439	268	581.566,02 671.493,224	17.257
268	581.566,02 671.493,224	269	581.565,073 671.481,168	12.093	269	581.565,073 671.481,168	270	581.562,492 671.447,085	34.181	270	581.562,492 671.447,085	271	581.561,779 671.442,077	5.059
271	581.561,779 671.442,077	272	581.560,424 671.424,747	17.383	272	581.560,424 671.424,747	273	581.559,637 671.415,249	9.531	273	581.559,637 671.415,249	274	581.555,633 671.341,625	73.733
274	581.555,633 671.341,625	275	581.553,369 671.326,123	15.666	275	581.553,369 671.326,123	276	581.552,73 671.315,499	10.643	276	581.552,73 671.315,499	277	581.549,88 671.292,415	23.259
277	581.549,88 671.292,415	278	581.546,825 671.270,015	22.607	278	581.546,825 671.270,015	279	581.545,343 671.255,529	14.562	279	581.545,343 671.255,529	280	581.544,84 671.251,266	4.293
280	581.544,84 671.251,266	281	581.542,872 671.245,781	5.827	281	581.542,872 671.245,781	282	581.531,414 671.237,175	14.33	282	581.531,414 671.237,175	283	581.516,788 671.233,603	15.056
283	581.516,788 671.233,603	284	581.502,931 671.231,457	14.022	284	581.502,931 671.231,457	285	581.479,872 671.230,222	23.092	285	581.479,872 671.230,222	286	581.458,358 671.227,775	21.653
286	581.458,358 671.227,775	287	581.453,994 671.226,552	4.532	287	581.453,994 671.226,552	288	581.447,006 671.224,594	7.257	288	581.447,006 671.224,594	289	581.434,704 671.220,792	12.876
289	581.434,704 671.220,792	290	581.432,78 671.220,197	2.014	290	581.432,78 671.220,197	291	581.426,271 671.216,27	7.602	291	581.426,271 671.216,27	292	581.412,294 671.205,843	17.438
292	581.412,294 671.205,843	293	581.411,113 671.204,962	1.473	293	581.411,113 671.204,962	294	581.403,534 671.197,135	10.895	294	581.403,534 671.197,135	295	581.379,336 671.171,197	35.473
295	581.379,336 671.171,197	296	581.373,724 671.165,182	8.226	296	581.373,724 671.165,182	297	581.370,417 671.162,72	4.123	297	581.370,417 671.162,72	298	581.350,06 671.142,07	28.997
298	581.350,06 671.142,07	299	581.335,37 671.125,46	22.174	299	581.335,37 671.125,46	300	581.321,65 671.111,91	19.283	300	581.321,65 671.111,91	301	581.310,909 671.100,297	15.819
301	581.310,909 671.100,297	302	581.306,194 671.095,198	6.945	302	581.306,194 671.095,198	303	581.294,831 671.083,279	16.468	303	581.294,831 671.083,279	304	581.281,789 671.070,065	18.566

Punct început	X / Y	Punct sfârşit	X / Y	Lungime segment
304	581.281,789 671.070,065	1	581.270,688 671.057,891	16.47 5

** Lungimile segmentelor sunt determinate în planul de proiecție Stereo 70 și sunt rotunjite la 1 milimetru.

*** Distanța dintre puncte este formată din segmente cumulate ce sunt mai mici decât valoarea 1 milimetru.

**DATE DESPRE IMOBILUL NR. 13666**

Oficiul de Cadastru și Publicitate Imobiliară SUCEAVA
Biroul de Cadastru și Publicitate Imobiliară Gura Humorului

A. Partea I. Descrierea imobilului

TEREN Intravilan

Adresa: Loc. Dragoiesti, Str Fora, Jud. Suceava

Nr. Crt	Nr cadastral Nr. topografic	Suprafața* (mp)	Observații / Referințe
A1		435	Sector cadastral:0 Teren neimprejmuit;

B. Partea II. Proprietari și acte

Inscrieri privitoare la dreptul de proprietate și alte drepturi reale		Referințe
13666 / 18/03/2022		
Act Normativ nr. 7, din 13/03/1996 emis de PARLAMENTUL ROMANIEI;		
B1	Inscrierea provizorie, drept de PROPRIETATE, dobandit prin Lege, cota actuala 1/1, cota initiala 1/1 1) COMUNA DRAGOIESTI, CIF:4441190	A1

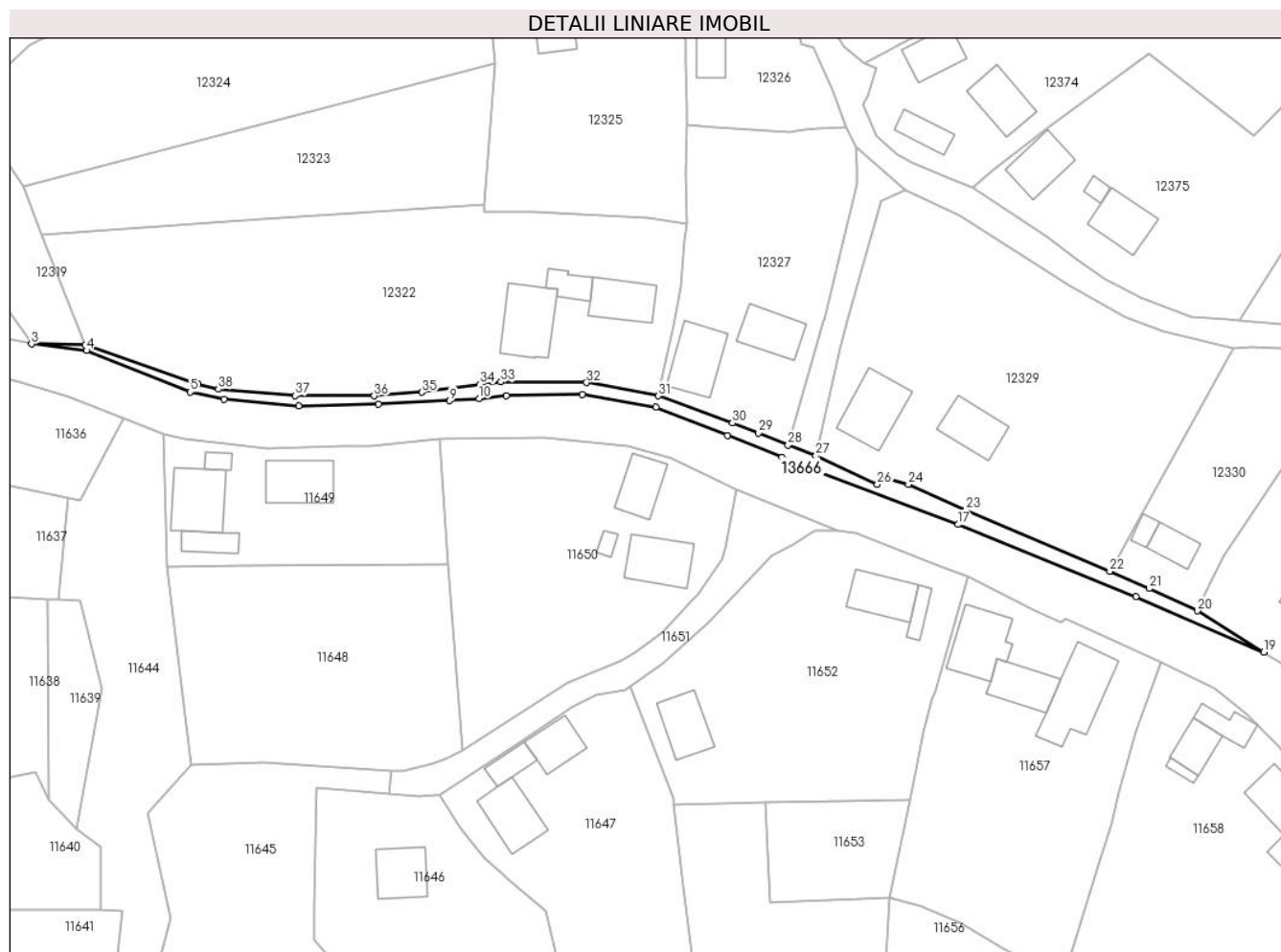
C. Partea III. SARCINI .

Inscrieri privind dezmembramintele dreptului de proprietate, drepturi reale de garanție și sarcini	Referințe
NU SUNT	

Teren

Nr cadastral	Suprafața (mp)*	Observații / Referințe
	435	

* Suprafața este determinată în planul de proiecție Stereo 70.



Date referitoare la teren

Crt	Categorie folosință	Intra vilan	Suprafața (mp)	Tarla	Parcelă	Nr. topo	Observații / Referințe
1	neproductiv	DA	435	-	-	-	

Lungime Segmente

1) Valorile lungimilor segmentelor sunt obținute din proiecție în plan.

Punct început	X / Y	Punct sfârșit	X / Y	Lungime segment (** (m)
1	581.685,93 671.894,83	2	581.666,52 671.901,58	20.55
3	581.657,32 671.901,74	4	581.666,756 671.900,621	9.502
5	581.684,544 671.893,475	6	581.690,335 671.892,238	5.922
7	581.703,199 671.891,069	8	581.716,935 671.891,433	13.741
9	581.729,147 671.892,015	10	581.734,218 671.892,343	5.082

Punct început	X / Y	Punct sfârșit	X / Y	Lungime segment (** (m)
2	581.666,52 671.901,58	3	581.657,32 671.901,74	9.201
4	581.666,756 671.900,621	5	581.684,544 671.893,475	19.17
6	581.690,335 671.892,238	7	581.703,199 671.891,069	12.917
8	581.716,935 671.891,433	9	581.729,147 671.892,015	12.226
10	581.734,218 671.892,343	11	581.738,88 671.892,889	4.694

Punct început	X / Y	Punct sfârșit	X / Y	Lungime segment (** (m)
11	581.738,88 671.892,889	12	581.751,891 671.893,104	13.013
13	581.764,57 671.890,848	14	581.776,903 671.886,061	13.229
15	581.786,21 671.882,254	16	581.790,65 671.880,535	4.761
17	581.816,432 671.870,735	18	581.847,033 671.858,385	32.999
19	581.869,0 671.848,85	20	581.857,591 671.855,915	13.419
21	581.849,3 671.859,76	22	581.842,54 671.862,7	7.372
23	581.817,83 671.873,23	24	581.807,932 671.877,626	10.83
25	581.803,725 671.878,845	26	581.802,62 671.877,63	1.642
27	581.792,06 671.882,58	28	581.787,29 671.884,38	5.098
29	581.782,224 671.886,434	30	581.777,71 671.888,19	4.844
31	581.764,99 671.892,82	32	581.752,65 671.895,12	12.553
33	581.737,94 671.895,22	34	581.734,36 671.894,84	3.6
35	581.724,35 671.893,44	36	581.716,18 671.892,82	8.193
37	581.702,59 671.892,89	38	581.689,44 671.893,96	13.193

Punct început	X / Y	Punct sfârșit	X / Y	Lungime segment (** (m)
12	581.751,891 671.893,104	13	581.764,57 671.890,848	12.878
14	581.776,903 671.886,061	15	581.786,21 671.882,254	10.056
16	581.790,65 671.880,535	17	581.816,432 671.870,735	27.582
18	581.847,033 671.858,385	19	581.869,0 671.848,85	23.947
20	581.857,591 671.855,915	21	581.849,3 671.859,76	9.139
22	581.842,54 671.862,7	23	581.817,83 671.873,23	26.86
24	581.807,932 671.877,626	25	581.803,725 671.878,845	4.38
26	581.802,62 671.877,63	27	581.792,06 671.882,58	11.663
28	581.787,29 671.884,38	29	581.782,224 671.886,434	5.467
30	581.777,71 671.888,19	31	581.764,99 671.892,82	13.536
32	581.752,65 671.895,12	33	581.737,94 671.895,22	14.71
34	581.734,36 671.894,84	35	581.724,35 671.893,44	10.107
36	581.716,18 671.892,82	37	581.702,59 671.892,89	13.59
38	581.689,44 671.893,96	1	581.685,93 671.894,83	3.616

** Lungimile segmentelor sunt determinate în planul de proiecție Stereo 70 și sunt rotunjite la 1 milimetru.

*** Distanța dintre puncte este formată din segmente cumulate ce sunt mai mici decât valoarea 1 milimetru.

**DATE DESPRE IMOBILUL NR. 13667**

Oficiul de Cadastru și Publicitate Imobiliară SUCEAVA
Biroul de Cadastru și Publicitate Imobiliară Gura Humorului

A. Partea I. Descrierea imobilului

TEREN Necunoscut

Adresa: Loc. Dragoiesti, Str Fora, Jud. Suceava, DC 25C .

Nr. Crt	Nr cadastral Nr. topografic	Suprafața* (mp)	Observații / Referințe
A1	30691	Din acte: 11.656 Masurata: 11.588	Sector cadastral:0 Teren neimprejmuit;

B. Partea II. Proprietari și acte

Inscrieri privitoare la dreptul de proprietate și alte drepturi reale		Referințe
11047 / 21/08/2013		
Act Normativ nr. 1357, din 27/12/2001 emis de GUVERNUL ROMANIEI;		
B1	Intabulare, drept de PROPRIETATE, dobandit prin Lege, cota actuala 1/1, cota initiala 1/1 1) COMUNA DRAGOIESTI, CIF:4441190, Domeniul Public	A1

C. Partea III. SARCINI .

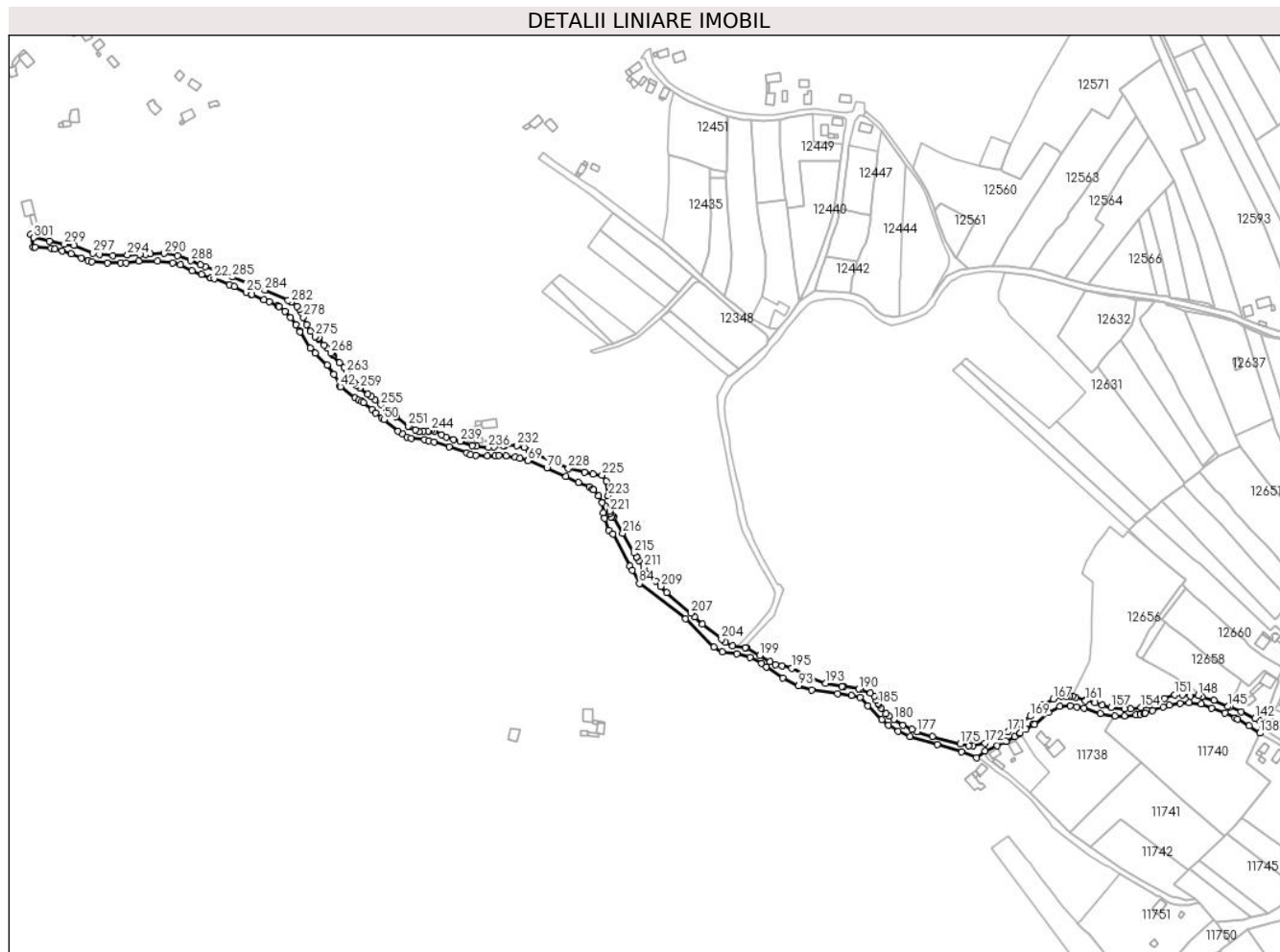
Inscrieri privind dezmembramintele dreptului de proprietate, drepturi reale de garanție și sarcini	Referințe
NU SUNT	

Anexa Nr. 1 La Partea I

Teren

Nr cadastral	Suprafața (mp)*	Observații / Referințe
30691	Din acte: 11.656 Masurata: 11.588	

* Suprafața este determinată în planul de proiecție Stereo 70.



Date referitoare la teren

Crt	Categorie folosință	Intra vilan	Suprafața (mp)	Tarla	Parcelă	Nr. topo	Observații / Referințe
1	drum	DA	7.577	-	-	-	
2	drum	DA	3.222	-	-	-	
3	drum	NU	789	-	-	-	

Lungime Segmente

1) Valorile lungimilor segmentelor sunt obținute din proiecție în plan.

Punct început	X / Y	Punct sfârșit	X / Y	Lungime segment	Punct început	X / Y	Punct sfârșit	X / Y	Lungime segment	Punct început	X / Y	Punct sfârșit	X / Y	Lungime segment
1	581.625,369 671.910,939	2	581.627,88 671.898,741	12.454	2	581.627,88 671.898,741	3	581.629,57 671.899,1	1.728	3	581.629,57 671.899,1	4	581.644,75 671.897,98	15.221
4	581.644,75 671.897,98	5	581.648,069 671.897,136	3.425	5	581.648,069 671.897,136	6	581.655,33 671.895,29	7.492	6	581.655,33 671.895,29	7	581.663,57 671.892,62	8.662
7	581.663,57 671.892,62	8	581.673,14 671.888,9	10.268	8	581.673,14 671.888,9	9	581.679,987 671.886,236	7.347	9	581.679,987 671.886,236	10	581.683,416 671.885,399	3.53

Punct început	X / Y	Punct sfârșit	X / Y	Lungime segment	Punct început	X / Y	Punct sfârșit	X / Y	Lungime segment	Punct început	X / Y	Punct sfârșit	X / Y	Lungime segment
10	581.683,416 671.885,399	11	581.697,76 671.883,83	14.43	11	581.697,76 671.883,83	12	581.710,579 671.884,16	12.82 3	12	581.710,579 671.884,16	13	581.715,65 671.884,29	5.073
13	581.715,65 671.884,29	14	581.727,47 671.885,51	11.88 3	14	581.727,47 671.885,51	15	581.745,38 671.885,56	17.91	15	581.745,38 671.885,56	16	581.759,72 671.884,3	14.39 5
16	581.759,72 671.884,3	17	581.767,13 671.882,2	7.702	17	581.767,13 671.882,2	18	581.778,299 671.876,74	12.43 2	18	581.778,299 671.876,74	19	581.787,106 671.873,166	9.505
19	581.787,106 671.873,166	20	581.795,838 671.869,697	9.396	20	581.795,838 671.869,697	21	581.795,88 671.869,68	0.045	21	581.795,88 671.869,68	22	581.798,96 671.869,22	3.114
22	581.798,96 671.869,22	23	581.813,693 671.863,566	15.78 1	23	581.813,693 671.863,566	24	581.818,19 671.861,84	4.817	24	581.818,19 671.861,84	25	581.829,53 671.856,05	12.73 3
25	581.829,53 671.856,05	26	581.834,162 671.854,021	5.057	26	581.834,162 671.854,021	27	581.834,9 671.854,49	0.874	27	581.834,9 671.854,49	28	581.846,312 671.849,398	12.49 6
28	581.846,312 671.849,398	29	581.851,26 671.847,19	5.418	29	581.851,26 671.847,19	30	581.859,426 671.843,194	9.091	30	581.859,426 671.843,194	31	581.860,62 671.842,61	1.329
31	581.860,62 671.842,61	32	581.866,05 671.838,21	6.989	32	581.866,05 671.838,21	33	581.871,54 671.832,5	7.921	33	581.871,54 671.832,5	34	581.876,6 671.825,63	8.532
34	581.876,6 671.825,63	35	581.880,05 671.820,16	6.467	35	581.880,05 671.820,16	36	581.880,171 671.818,903	1.263	36	581.880,171 671.818,903	37	581.889,92 671.803,59	18.15 3
37	581.889,92 671.803,59	38	581.894,935 671.798,778	6.95	38	581.894,935 671.798,778	39	581.906,41 671.787,45	16.12 4	39	581.906,41 671.787,45	40	581.912,45 671.778,55	10.75 6
40	581.912,45 671.778,55	41	581.918,38 671.767,34	12.68 2	41	581.918,38 671.767,34	42	581.918,734 671.767,061	0.451	42	581.918,734 671.767,061	43	581.932,318 671.756,374	17.28 4
43	581.932,318 671.756,374	44	581.936,175 671.754,133	4.461	44	581.936,175 671.754,133	45	581.938,556 671.753,24	2.543	45	581.938,556 671.753,24	46	581.940,505 671.751,719	2.472
46	581.940,505 671.751,719	47	581.948,4 671.745,498	10.05 1	47	581.948,4 671.745,498	48	581.952,178 671.742,076	5.097	48	581.952,178 671.742,076	49	581.957,862 671.737,361	7.385
49	581.957,862 671.737,361	50	581.959,827 671.735,954	2.417	50	581.959,827 671.735,954	51	581.973,354 671.725,041	17.38	51	581.973,354 671.725,041	52	581.977,749 671.722,123	5.275
52	581.977,749 671.722,123	53	581.981,887 671.719,584	4.855	53	581.981,887 671.719,584	54	581.985,9 671.718,22	4.238	54	581.985,9 671.718,22	55	581.998,125 671.716,922	12.29 4
55	581.998,125 671.716,922	56	582.001,96 671.715,996	3.945	56	582.001,96 671.715,996	57	582.007,301 671.714,719	5.492	57	582.007,301 671.714,719	58	582.021,45 671.709,97	14.92 5
58	582.021,45 671.709,97	59	582.038,337 671.704,281	17.82	59	582.038,337 671.704,281	60	582.041,574 671.702,709	3.599	60	582.041,574 671.702,709	61	582.046,671 671.702,069	5.137
61	582.046,671 671.702,069	62	582.057,835 671.701,757	11.16 8	62	582.057,835 671.701,757	63	582.065,409 671.701,545	7.577	63	582.065,409 671.701,545	64	582.068,421 671.702,277	3.1
64	582.068,421 671.702,277	65	582.075,607 671.701,691	7.21	65	582.075,607 671.701,691	66	582.084,089 671.700,4	8.58	66	582.084,089 671.700,4	67	582.088,327 671.699,401	4.354
67	582.088,327 671.699,401	68	582.095,807 671.697,321	7.764	68	582.095,807 671.697,321	69	582.096,21 671.697,158	0.435	69	582.096,21 671.697,158	70	582.114,08 671.689,928	19.27 7
70	582.114,08 671.689,928	71	582.131,843 671.681,963	19.46 7	71	582.131,843 671.681,963	72	582.143,96 671.676,53	13.27 9	72	582.143,96 671.676,53	73	582.154,63 671.672,3	11.47 8
73	582.154,63 671.672,3	74	582.156,996 671.670,188	3.172	74	582.156,996 671.670,188	75	582.158,385 671.669,282	1.658	75	582.158,385 671.669,282	76	582.163,11 671.663,55	7.428
76	582.163,11 671.663,55	77	582.166,59 671.657,34	7.119	77	582.166,59 671.657,34	78	582.167,53 671.647,69	9.696	78	582.167,53 671.647,69	79	582.168,54 671.642,36	5.425
79	582.168,54 671.642,36	80	582.172,606 671.631,183	11.89 4	80	582.172,606 671.631,183	81	582.176,468 671.627,61	5.261	81	582.176,468 671.627,61	82	582.192,798 671.597,417	34.32 6
82	582.192,798 671.597,417	83	582.194,987 671.593,668	4.341	83	582.194,987 671.593,668	84	582.201,646 671.580,95	14.35 6	84	582.201,646 671.580,95	85	582.245,545 671.547,469	55.21
85	582.245,545 671.547,469	86	582.272,251 671.520,913	37.66 2	86	582.272,251 671.520,913	87	582.280,013 671.516,068	9.15	87	582.280,013 671.516,068	88	582.294,073 671.514,667	14.13
88	582.294,073 671.514,667	89	582.306,48 671.510,91	12.96 3	89	582.306,48 671.510,91	90	582.317,34 671.505,22	12.26	90	582.317,34 671.505,22	91	582.322,042 671.502,036	5.679
91	582.322,042 671.502,036	92	582.337,44 671.491,61	18.59 6	92	582.337,44 671.491,61	93	582.352,235 671.484,114	16.58 6	93	582.352,235 671.484,114	94	582.364,721 671.480,382	13.03 2
94	582.364,721 671.480,382	95	582.389,206 671.476,599	24.77 6	95	582.389,206 671.476,599	96	582.402,307 671.474,884	13.21 3	96	582.402,307 671.474,884	97	582.410,81 671.473,118	8.684
97	582.410,81 671.473,118	98	582.418,208 671.465,58	10.56 2	98	582.418,208 671.465,58	99	582.431,242 671.452,292	18.61 3	99	582.431,242 671.452,292	100	582.437,574 671.447,034	8.23
100	582.437,574 671.447,034	101	582.446,632 671.441,181	10.78 4	101	582.446,632 671.441,181	102	582.457,81 671.436,36	12.17 3	102	582.457,81 671.436,36	103	582.483,61 671.428,62	26.93 6
103	582.483,61 671.428,62	104	582.506,79 671.421,58	24.22 5	104	582.506,79 671.421,58	105	582.520,653 671.416,11	14.90 3	105	582.520,653 671.416,11	106	582.529,089 671.422,42	10.53 5
106	582.529,089 671.422,42	107	582.540,137 671.427,611	12.20 7	107	582.540,137 671.427,611	108	582.548,77 671.431,721	9.561	108	582.548,77 671.431,721	109	582.556,811 671.436,256	9.232

Punct început	X / Y	Punct sfârșit	X / Y	Lungime segment	Punct început	X / Y	Punct sfârșit	X / Y	Lungime segment	Punct început	X / Y	Punct sfârșit	X / Y	Lungime segment
109	582.556,811 671.436,256	110	582.561,471 671.439,076	5.447	110	582.561,471 671.439,076	111	582.562,081 671.439,475	0.729	111	582.562,081 671.439,475	112	582.567,58 671.443,03	6.548
112	582.567,58 671.443,03	113	582.574,23 671.447,84	8.207	113	582.574,23 671.447,84	114	582.575,918 671.447,793	1.689	114	582.575,918 671.447,793	115	582.589,105 671.458,964	17.283
115	582.589,105 671.458,964	116	582.599,748 671.464,5	11.997	116	582.599,748 671.464,5	117	582.609,762 671.465,399	10.054	117	582.609,762 671.465,399	118	582.615,667 671.464,165	6.033
118	582.615,667 671.464,165	119	582.622,429 671.462,922	6.875	119	582.622,429 671.462,922	120	582.638,398 671.458,151	16.666	120	582.638,398 671.458,151	121	582.651,847 671.455,704	13.67
121	582.651,847 671.455,704	122	582.660,77 671.455,6	8.924	122	582.660,77 671.455,6	123	582.671,89 671.456,49	11.156	123	582.671,89 671.456,49	124	582.675,621 671.457,036	3.771
124	582.675,621 671.457,036	125	582.679,62 671.458,13	4.146	125	582.679,62 671.458,13	126	582.680,51 671.458,55	0.984	126	582.680,51 671.458,55	127	582.687,53 671.460,58	7.308
127	582.687,53 671.460,58	128	582.697,34 671.464,2	10.457	128	582.697,34 671.464,2	129	582.703,47 671.466,0	6.389	129	582.703,47 671.466,0	130	582.713,59 671.467,53	10.235
130	582.713,59 671.467,53	131	582.721,97 671.467,95	8.391	131	582.721,97 671.467,95	132	582.733,48 671.466,9	11.558	132	582.733,48 671.466,9	133	582.743,61 671.463,26	10.764
133	582.743,61 671.463,26	134	582.755,91 671.458,2	13.3	134	582.755,91 671.458,2	135	582.765,77 671.454,01	10.713	135	582.765,77 671.454,01	136	582.767,98 671.452,66	2.59
136	582.767,98 671.452,66	137	582.779,05 671.446,29	12.772	137	582.779,05 671.446,29	138	582.789,03 671.439,36	12.15	138	582.789,03 671.439,36	139	582.791,75 671.444,22	5.569
139	582.791,75 671.444,22	140	582.793,694 671.449,439	5.569	140	582.793,694 671.449,439	141	582.788,541 671.451,596	5.586	141	582.788,541 671.451,596	142	582.784,335 671.453,288	4.534
142	582.784,335 671.453,288	143	582.771,25 671.459,469	14.471	143	582.771,25 671.459,469	144	582.760,667 671.464,401	11.676	144	582.760,667 671.464,401	145	582.759,083 671.464,516	1.588
145	582.759,083 671.464,516	146	582.745,653 671.470,176	14.574	146	582.745,653 671.470,176	147	582.734,463 671.473,93	11.803	147	582.734,463 671.473,93	148	582.730,69 671.475,1	3.95
148	582.730,69 671.475,1	149	582.723,12 671.474,67	7.582	149	582.723,12 671.474,67	150	582.715,73 671.475,77	7.471	150	582.715,73 671.475,77	151	582.708,68 671.475,77	7.05
151	582.708,68 671.475,77	152	582.698,58 671.472,33	10.67	152	582.698,58 671.472,33	153	582.684,23 671.465,84	15.749	153	582.684,23 671.465,84	154	582.676,2 671.463,73	8.303
154	582.676,2 671.463,73	155	582.666,77 671.462,2	9.553	155	582.666,77 671.462,2	156	582.661,14 671.462,27	5.63	156	582.661,14 671.462,27	157	582.648,36 671.463,87	12.88
157	582.648,36 671.463,87	158	582.639,59 671.466,0	9.025	158	582.639,59 671.466,0	159	582.633,174 671.468,234	6.794	159	582.633,174 671.468,234	160	582.624,54 671.471,24	9.142
160	582.624,54 671.471,24	161	582.623,96 671.469,8	1.552	161	582.623,96 671.469,8	162	582.614,77 671.473,14	9.778	162	582.614,77 671.473,14	163	582.611,854 671.474,173	3.094
163	582.611,854 671.474,173	164	582.608,72 671.474,39	3.142	164	582.608,72 671.474,39	165	582.606,042 671.474,412	2.678	165	582.606,042 671.474,412	166	582.601,52 671.474,45	4.522
166	582.601,52 671.474,45	167	582.593,29 671.471,86	8.628	167	582.593,29 671.471,86	168	582.583,5 671.465,9	11.461	168	582.583,5 671.465,9	169	582.571,7 671.455,4	15.795
169	582.571,7 671.455,4	170	582.562,41 671.448,04	11.852	170	582.562,41 671.448,04	171	582.550,7 671.440,57	13.89	171	582.550,7 671.440,57	172	582.528,71 671.430,02	24.39
172	582.528,71 671.430,02	173	582.517,7 671.427,41	11.315	173	582.517,7 671.427,41	174	582.513,66 671.427,28	4.042	174	582.513,66 671.427,28	175	582.505,5 671.429,24	8.392
175	582.505,5 671.429,24	176	582.478,94 671.436,36	27.498	176	582.478,94 671.436,36	177	582.464,5 671.440,95	15.152	177	582.464,5 671.440,95	178	582.459,853 671.442,937	5.054
178	582.459,853 671.442,937	179	582.450,96 671.446,74	9.672	179	582.450,96 671.446,74	180	582.442,35 671.452,42	10.315	180	582.442,35 671.452,42	181	582.438,114 671.455,494	5.234
181	582.438,114 671.455,494	182	582.435,15 671.457,93	3.837	182	582.435,15 671.457,93	183	582.430,38 671.463,1	7.034	183	582.430,38 671.463,1	184	582.428,1 671.466,3	3.929
184	582.428,1 671.466,3	185	582.427,553 671.467,312	1.15	185	582.427,553 671.467,312	186	582.425,95 671.470,68	3.73	186	582.425,95 671.470,68	187	582.424,5 671.474,57	4.151
187	582.424,5 671.474,57	188	582.420,41 671.477,37	4.957	188	582.420,41 671.477,37	189	582.411,17 671.480,92	9.898	189	582.411,17 671.480,92	190	582.409,506 671.481,182	1.684
190	582.409,506 671.481,182	191	582.394,973 671.483,469	14.712	191	582.394,973 671.483,469	192	582.393,38 671.483,72	1.613	192	582.393,38 671.483,72	193	582.377,91 671.486,55	15.727
193	582.377,91 671.486,55	194	582.363,14 671.492,39	15.883	194	582.363,14 671.492,39	195	582.345,91 671.500,754	19.153	195	582.345,91 671.500,754	196	582.336,7 671.502,938	9.465
196	582.336,7 671.502,938	197	582.330,55 671.503,98	6.238	197	582.330,55 671.503,98	198	582.325,543 671.506,938	5.815	198	582.325,543 671.506,938	199	582.315,62 671.512,8	11.525
199	582.315,62 671.512,8	200	582.303,13 671.520,04	14.437	200	582.303,13 671.520,04	201	582.301,999 671.520,215	1.144	201	582.301,999 671.520,215	202	582.290,1 671.522,06	12.041
202	582.290,1 671.522,06	203	582.283,19 671.525,21	7.594	203	582.283,19 671.525,21	204	582.279,464 671.528,155	4.749	204	582.279,464 671.528,155	205	582.261,328 671.542,487	23.115
205	582.261,328 671.542,487	206	582.254,073 671.549,355	9.99	206	582.254,073 671.549,355	207	582.250,59 671.552,91	4.977	207	582.250,59 671.552,91	208	582.227,63 671.572,42	30.13

Punct început	X / Y	Punct sfârșit	X / Y	Lungime segment	Punct început	X / Y	Punct sfârșit	X / Y	Lungime segment	Punct început	X / Y	Punct sfârșit	X / Y	Lungime segment
208	582.227,63 671.572,42	209	582.221,764 671.578,281	8.292	209	582.221,764 671.578,281	210	582.217,01 671.583,28	6.899	210	582.217,01 671.583,28	211	582.205,54 671.596,0	17.128
211	582.205,54 671.596,0	212	582.201,285 671.602,315	7.615	212	582.201,285 671.602,315	213	582.198,736 671.605,909	4.406	213	582.198,736 671.605,909	214	582.198,953 671.606,184	0.35
214	582.198,953 671.606,184	215	582.196,65 671.609,92	4.389	215	582.196,65 671.609,92	216	582.185,93 671.628,57	21.511	216	582.185,93 671.628,57	217	582.176,99 671.643,68	17.557
217	582.176,99 671.643,68	218	582.176,08 671.644,73	1.389	218	582.176,08 671.644,73	219	582.175,15 671.644,02	1.17	219	582.175,15 671.644,02	220	582.174,06 671.647,36	3.513
220	582.174,06 671.647,36	221	582.173,52 671.649,296	2.01	221	582.173,52 671.649,296	222	582.172,22 671.659,5	10.286	222	582.172,22 671.659,5	223	582.172,35 671.663,91	4.412
223	582.172,35 671.663,91	224	582.170,56 671.677,65	13.856	224	582.170,56 671.677,65	225	582.166,36 671.683,46	7.169	225	582.166,36 671.683,46	226	582.157,91 671.684,21	8.483
226	582.157,91 671.684,21	227	582.149,66 671.685,99	8.44	227	582.149,66 671.685,99	228	582.134,37 671.689,7	15.734	228	582.134,37 671.689,7	229	582.103,049 671.703,987	34.426
229	582.103,049 671.703,987	230	582.097,89 671.706,34	5.67	230	582.097,89 671.706,34	231	582.092,38 671.709,31	6.259	231	582.092,38 671.709,31	232	582.085,87 671.711,45	6.853
232	582.085,87 671.711,45	233	582.074,421 671.711,441	11.449	233	582.074,421 671.711,441	234	582.072,61 671.711,44	1.811	234	582.072,61 671.711,44	235	582.063,935 671.710,046	8.786
235	582.063,935 671.710,046	236	582.058,69 671.709,66	5.259	236	582.058,69 671.709,66	237	582.047,59 671.710,7	11.149	237	582.047,59 671.710,7	238	582.043,16 671.711,5	4.502
238	582.043,16 671.711,5	239	582.031,98 671.715,36	11.828	239	582.031,98 671.715,36	240	582.025,75 671.717,02	6.447	240	582.025,75 671.717,02	241	582.019,02 671.719,56	7.193
241	582.019,02 671.719,56	242	582.014,46 671.721,78	5.072	242	582.014,46 671.721,78	243	582.007,49 671.724,99	7.674	243	582.007,49 671.724,99	244	582.004,3 671.725,61	3.25
244	582.004,3 671.725,61	245	582.002,29 671.725,28	2.037	245	582.002,29 671.725,28	246	582.001,52 671.725,28	0.77	246	582.001,52 671.725,28	247	581.997,295 671.724,963	4.237
247	581.997,295 671.724,963	248	581.993,113 671.724,578	4.2	248	581.993,113 671.724,578	249	581.989,4 671.726,35	4.114	249	581.989,4 671.726,35	250	581.984,119 671.729,111	5.959
250	581.984,119 671.729,111	251	581.983,07 671.729,87	1.295	251	581.983,07 671.729,87	252	581.971,361 671.738,631	14.624	252	581.971,361 671.738,631	253	581.968,206 671.741,072	3.989
253	581.968,206 671.741,072	254	581.962,849 671.745,32	6.837	254	581.962,849 671.745,32	255	581.957,103 671.750,052	7.444	255	581.957,103 671.750,052	256	581.951,6 671.754,5	7.076
256	581.951,6 671.754,5	257	581.947,815 671.757,793	5.017	257	581.947,815 671.757,793	258	581.944,746 671.760,016	3.79	258	581.944,746 671.760,016	259	581.936,773 671.765,59	9.728
259	581.936,773 671.765,59	260	581.934,212 671.768,122	3.601	260	581.934,212 671.768,122	261	581.931,955 671.770,707	3.432	261	581.931,955 671.770,707	262	581.924,555 671.780,821	12.532
262	581.924,555 671.780,821	263	581.924,49 671.780,91	0.11	263	581.924,49 671.780,91	264	581.921,994 671.785,31	5.059	264	581.921,994 671.785,31	265	581.917,835 671.789,836	6.147
265	581.917,835 671.789,836	266	581.911,601 671.796,675	9.254	266	581.911,601 671.796,675	267	581.910,841 671.797,497	1.12	267	581.910,841 671.797,497	268	581.909,67 671.798,78	1.737
268	581.909,67 671.798,78	269	581.906,004 671.803,285	5.808	269	581.906,004 671.803,285	270	581.903,111 671.806,484	4.313	270	581.903,111 671.806,484	271	581.898,385 671.811,938	7.217
271	581.898,385 671.811,938	272	581.898,17 671.812,843	0.93	272	581.898,17 671.812,843	273	581.898,364 671.813,218	0.422	273	581.898,364 671.813,218	274	581.895,23 671.815,411	3.825
274	581.895,23 671.815,411	275	581.894,75 671.814,51	1.021	275	581.894,75 671.814,51	276	581.890,126 671.819,247	6.62	276	581.890,126 671.819,247	277	581.886,693 671.825,939	7.521
277	581.886,693 671.825,939	278	581.883,536 671.832,587	7.36	278	581.883,536 671.832,587	279	581.881,289 671.837,064	5.009	279	581.881,289 671.837,064	280	581.879,708 671.840,013	3.346
280	581.879,708 671.840,013	281	581.877,43 671.843,14	3.869	281	581.877,43 671.843,14	282	581.871,986 671.846,827	6.575	282	581.871,986 671.846,827	283	581.869,0 671.848,85	3.607
283	581.869,0 671.848,85	284	581.847,033 671.858,385	23.947	284	581.847,033 671.858,385	285	581.816,432 671.870,735	32.999	285	581.816,432 671.870,735	286	581.790,65 671.880,535	27.582
286	581.790,65 671.880,535	287	581.786,21 671.882,254	4.761	287	581.786,21 671.882,254	288	581.776,903 671.886,061	10.056	288	581.776,903 671.886,061	289	581.764,57 671.890,848	13.229
289	581.764,57 671.890,848	290	581.751,891 671.893,104	12.878	290	581.751,891 671.893,104	291	581.738,88 671.892,889	13.013	291	581.738,88 671.892,889	292	581.734,218 671.892,343	4.694
292	581.734,218 671.892,343	293	581.729,147 671.892,015	5.082	293	581.729,147 671.892,015	294	581.716,935 671.891,433	12.226	294	581.716,935 671.891,433	295	581.703,199 671.891,069	13.741
295	581.703,199 671.891,069	296	581.690,335 671.892,238	12.917	296	581.690,335 671.892,238	297	581.684,544 671.893,475	5.922	297	581.684,544 671.893,475	298	581.666,756 671.900,621	19.17
298	581.666,756 671.900,621	299	581.657,32 671.901,74	9.502	299	581.657,32 671.901,74	300	581.642,9 671.904,45	14.672	300	581.642,9 671.904,45	301	581.628,03 671.907,9	15.265
301	581.628,03 671.907,9	1	581.625,369 671.910,939	4.039										

**** Lungimile segmentelor sunt determinate în planul de proiecție Stereo 70 și sunt rotunjite la 1 milimetru.**

***** Distanța dintre puncte este formată din segmente cumulate ce sunt mai mici decât valoarea 1 milimetru.**

**DATE DESPRE IMOBILUL NR. 13668**

Oficiul de Cadastru și Publicitate Imobiliară SUCEAVA
Biroul de Cadastru și Publicitate Imobiliară Gura Humorului

A. Partea I. Descrierea imobilului

TEREN Necunoscut

Adresa: Loc. Mazanaesti, Str Parloagelor, Jud. Suceava, DC 25F

Nr. Crt	Nr cadastral Nr. topografic	Suprafața* (mp)	Observații / Referințe
A1	31122	13.404	Sector cadastral:0 Teren neimprejmuit;

B. Partea II. Proprietari și acte

Inscrieri privitoare la dreptul de proprietate și alte drepturi reale	Referințe
7386 / 09/05/2019	
Act Normativ nr. 782, din 29/09/2014 emis de GUVERNUL ROMANIEI;	
B1	A1
Intabulare, drept de PROPRIETATE, dobandit prin Lege, cota actuala 1/1, cota initiala 1/1	
1) COMUNA DRAGOIESTI, CIF:4441190, DOMENIUL PUBLIC	

C. Partea III. SARCINI .

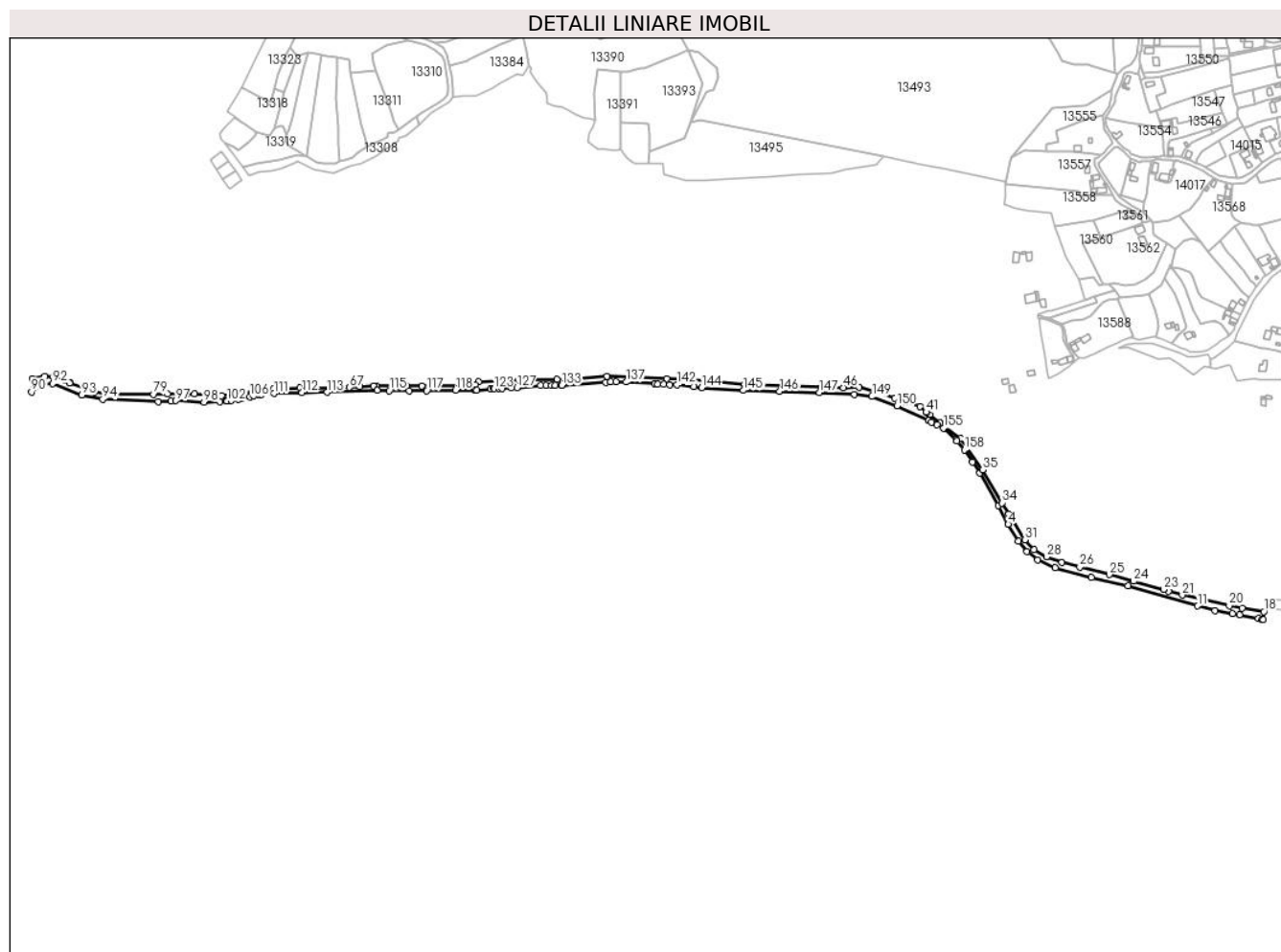
Inscrieri privind dezmembramintele dreptului de proprietate, drepturi reale de garanție și sarcini	Referințe
NU SUNT	

Anexa Nr. 1 La Partea I

Teren

Nr cadastral	Suprafața (mp)*	Observații / Referințe
31122	13.404	

* Suprafața este determinată în planul de proiecție Stereo 70.



Date referitoare la teren

Crt	Categorie folosință	Intravilan	Suprafața (mp)	Tarla	Parcelă	Nr. topo	Observații / Referințe
13668	drum	DA	4.483	-	-	-	
13668	drum	DA	1.777	-	-	-	
13668	drum	NU	1.622	-	-	-	
13668	drum	NU	3.291	-	-	-	
13668	drum	NU	315	-	-	-	
13668	drum	DA	1.916	-	-	-	

Lungime Segmente

1) Valorile lungimilor segmentelor sunt obținute din proiecție în plan.

Punct început	X / Y	Punct sfârșit	X / Y	Lungime segment	Punct început	X / Y	Punct sfârșit	X / Y	Lungime segment	Punct început	X / Y	Punct sfârșit	X / Y	Lungime segment
1	581.172,64 671.521,78	2	581.182,0 671.507,084	17.424	2	581.182,0 671.507,084	3	581.205,974 671.464,381	48.972	3	581.205,974 671.464,381	4	581.219,117 671.440,175	27.544
4	581.219,117 671.440,175	5	581.232,43 671.417,734	26.093	5	581.232,43 671.417,734	6	581.243,574 671.404,37	17.401	6	581.243,574 671.404,37	7	581.257,5 671.393,587	17.613
7	581.257,5 671.393,587	8	581.280,712 671.383,066	25.485	8	581.280,712 671.383,066	9	581.327,722 671.370,474	48.667	9	581.327,722 671.370,474	10	581.375,585 671.359,734	49.053
10	581.375,585 671.359,734	11	581.466,869 671.333,344	95.022	11	581.466,869 671.333,344	12	581.489,73 671.327,667	23.555	12	581.489,73 671.327,667	13	581.512,471 671.323,665	23.09
13	581.512,471 671.323,665	14	581.521,671 671.322,046	9.341	14	581.521,671 671.322,046	15	581.546,05 671.317,294	24.838	15	581.546,05 671.317,294	16	581.551,264 671.315,68	5.458
16	581.551,264 671.315,68	17	581.552,73 671.315,499	1.477	17	581.552,73 671.315,499	18	581.553,369 671.326,123	10.643	18	581.553,369 671.326,123	19	581.525,178 671.330,766	28.571
19	581.525,178 671.330,766	20	581.508,085 671.333,581	17.323	20	581.508,085 671.333,581	21	581.446,59 671.347,611	63.075	21	581.446,59 671.347,611	22	581.429,112 671.352,957	18.277
22	581.429,112 671.352,957	23	581.422,299 671.355,041	7.125	23	581.422,299 671.355,041	24	581.383,128 671.365,891	40.646	24	581.383,128 671.365,891	25	581.351,375 671.374,421	32.879
25	581.351,375 671.374,421	26	581.312,872 671.384,061	39.691	26	581.312,872 671.384,061	27	581.289,354 671.390,847	24.477	27	581.289,354 671.390,847	28	581.269,282 671.397,719	21.216
28	581.269,282 671.397,719	29	581.252,606 671.406,952	19.061	29	581.252,606 671.406,952	30	581.240,866 671.419,817	17.417	30	581.240,866 671.419,817	31	581.240,859 671.419,825	0.011
31	581.240,859 671.419,825	32	581.219,479 671.453,473	39.866	32	581.219,479 671.453,473	33	581.219,474 671.453,482	0.01	33	581.219,474 671.453,482	34	581.210,985 671.468,093	16.898
34	581.210,985 671.468,093	35	581.185,485 671.511,44	50.291	35	581.185,485 671.511,44	36	581.156,928 671.552,539	50.046	36	581.156,928 671.552,539	37	581.131,603 671.571,45	31.607
37	581.131,603 671.571,45	38	581.130,001 671.572,647	2.0	38	581.130,001 671.572,647	39	581.116,4 671.582,803	16.974	39	581.116,4 671.582,803	40	581.112,769 671.585,999	4.837
40	581.112,769 671.585,999	41	581.111,888 671.586,803	1.193	41	581.111,888 671.586,803	42	581.103,659 671.594,317	11.143	42	581.103,659 671.594,317	43	581.085,014 671.600,271	19.573
43	581.085,014 671.600,271	44	581.070,967 671.604,757	14.746	44	581.070,967 671.604,757	45	581.024,503 671.619,038	48.609	45	581.024,503 671.619,038	46	581.003,708 671.618,626	20.799
46	581.003,708 671.618,626	47	580.985,983 671.619,291	17.737	47	580.985,983 671.619,291	48	580.975,232 671.619,695	10.759	48	580.975,232 671.619,695	49	580.874,565 671.623,475	100.738
49	580.874,565 671.623,475	50	580.825,422 671.627,999	49.351	50	580.825,422 671.627,999	51	580.804,613 671.629,038	20.835	51	580.804,613 671.629,038	52	580.772,307 671.630,652	32.346
52	580.772,307 671.630,652	53	580.733,818 671.632,139	38.518	53	580.733,818 671.632,139	54	580.694,914 671.633,557	38.93	54	580.694,914 671.633,557	55	580.641,028 671.629,755	54.02
55	580.641,028 671.629,755	56	580.628,819 671.629,606	12.21	56	580.628,819 671.629,606	57	580.579,663 671.629,006	49.16	57	580.579,663 671.629,006	58	580.553,208 671.627,802	26.482
58	580.553,208 671.627,802	59	580.526,751 671.626,598	26.484	59	580.526,751 671.626,598	60	580.521,992 671.622,772	6.106	60	580.521,992 671.622,772	61	580.503,29 671.621,218	18.766
61	580.503,29 671.621,218	62	580.452,533 671.620,835	50.758	62	580.452,533 671.620,835	63	580.432,836 671.620,686	19.698	63	580.432,836 671.620,686	64	580.393,125 671.620,727	39.711
64	580.393,125 671.620,727	65	580.389,307 671.620,55	3.822	65	580.389,307 671.620,55	66	580.371,52 671.619,725	17.806	66	580.371,52 671.619,725	67	580.358,025 671.619,099	13.51
67	580.358,025 671.619,099	68	580.337,96 671.618,254	20.083	68	580.337,96 671.618,254	69	580.314,313 671.617,905	23.65	69	580.314,313 671.617,905	70	580.292,744 671.618,169	21.571
70	580.292,744 671.618,169	71	580.259,783 671.617,011	32.981	71	580.259,783 671.617,011	72	580.258,204 671.616,956	1.58	72	580.258,204 671.616,956	73	580.233,722 671.614,703	24.585
73	580.233,722 671.614,703	74	580.215,549 671.610,405	18.674	74	580.215,549 671.610,405	75	580.190,363 671.608,342	25.27	75	580.190,363 671.608,342	76	580.155,415 671.610,43	35.01
76	580.155,415 671.610,43	77	580.145,498 671.611,023	9.935	77	580.145,498 671.611,023	78	580.119,804 671.610,432	25.701	78	580.119,804 671.610,432	79	580.101,71 671.610,016	18.099
79	580.101,71 671.610,016	80	580.040,021 671.610,448	61.691	80	580.040,021 671.610,448	81	580.023,979 671.613,126	16.264	81	580.023,979 671.613,126	82	579.992,588 671.624,688	33.453
82	579.992,588 671.624,688	83	579.991,944 671.624,923	0.686	83	579.991,944 671.624,923	84	579.983,819 671.627,886	8.648	84	579.983,819 671.627,886	85	579.982,379 671.628,412	1.533
85	579.982,379 671.628,412	86	579.972,266 671.632,1	10.764	86	579.972,266 671.632,1	87	579.970,605 671.632,706	1.768	87	579.970,605 671.632,706	88	579.959,422 671.633,555	11.215
88	579.959,422 671.633,555	89	579.942,579 671.630,086	17.197	89	579.942,579 671.630,086	90	579.942,154 671.613,157	16.934	90	579.942,154 671.613,157	91	579.954,936 671.623,372	16.362
91	579.954,936 671.623,372	92	579.969,738 671.624,18	14.824	92	579.969,738 671.624,18	93	580.007,752 671.609,416	40.78	93	580.007,752 671.609,416	94	580.035,269 671.603,443	28.158
94	580.035,269 671.603,443	95	580.107,477 671.600,657	72.262	95	580.107,477 671.600,657	96	580.124,686 671.601,33	17.222	96	580.124,686 671.601,33	97	580.130,632 671.601,563	5.951

Punct început	X / Y	Punct sfârșit	X / Y	Lungime segment	Punct început	X / Y	Punct sfârșit	X / Y	Lungime segment	Punct început	X / Y	Punct sfârșit	X / Y	Lungime segment
97	580.130,632 671.601,563	98	580.167,68 671.599,82	37.089	98	580.167,68 671.599,82	99	580.188,492 671.600,713	20.831	99	580.188,492 671.600,713	100	580.196,566 671.601,06	8.081
100	580.196,566 671.601,06	101	580.197,283 671.601,058	0.717	101	580.197,283 671.601,058	102	580.197,297 671.601,022	0.039	102	580.197,297 671.601,022	103	580.203,182 671.601,877	5.947
103	580.203,182 671.601,877	104	580.212,67 671.603,14	9.572	104	580.212,67 671.603,14	105	580.217,14 671.604,85	4.786	105	580.217,14 671.604,85	106	580.227,45 671.606,93	10.518
106	580.227,45 671.606,93	107	580.232,604 671.608,113	5.288	107	580.232,604 671.608,113	108	580.239,674 671.609,467	7.198	108	580.239,674 671.609,467	109	580.240,445 671.609,615	0.785
109	580.240,445 671.609,615	110	580.242,391 671.609,987	1.981	110	580.242,391 671.609,987	111	580.258,835 671.611,077	16.48	111	580.258,835 671.611,077	112	580.295,646 671.612,197	36.828
112	580.295,646 671.612,197	113	580.328,4 671.612,605	32.757	113	580.328,4 671.612,605	114	580.393,811 671.614,983	65.454	114	580.393,811 671.614,983	115	580.409,718 671.614,922	15.907
115	580.409,718 671.614,922	116	580.436,186 671.614,819	26.468	116	580.436,186 671.614,819	117	580.458,7 671.614,88	22.514	117	580.458,7 671.614,88	118	580.496,57 671.615,44	37.874
118	580.496,57 671.615,44	119	580.521,941 671.615,261	25.372	119	580.521,941 671.615,261	120	580.524,446 671.615,544	2.521	120	580.524,446 671.615,544	121	580.542,066 671.617,042	17.684
121	580.542,066 671.617,042	122	580.546,035 671.617,557	4.002	122	580.546,035 671.617,557	123	580.546,73 671.617,34	0.728	123	580.546,73 671.617,34	124	580.553,56 671.617,62	6.836
124	580.553,56 671.617,62	125	580.557,24 671.617,6	3.68	125	580.557,24 671.617,6	126	580.569,4 671.618,41	12.187	126	580.569,4 671.618,41	127	580.576,9 671.618,863	7.514
127	580.576,9 671.618,863	128	580.607,6 671.621,39	30.804	128	580.607,6 671.621,39	129	580.614,6 671.621,56	7.002	129	580.614,6 671.621,56	130	580.621,76 671.621,38	7.162
130	580.621,76 671.621,38	131	580.626,618 671.621,448	4.858	131	580.626,618 671.621,448	132	580.635,34 671.621,57	8.723	132	580.635,34 671.621,57	133	580.635,559 671.621,551	0.22
133	580.635,559 671.621,551	134	580.692,751 671.625,85	57.353	134	580.692,751 671.625,85	135	580.699,241 671.626,338	6.508	135	580.699,241 671.626,338	136	580.706,609 671.626,238	7.369
136	580.706,609 671.626,238	137	580.719,434 671.626,062	12.826	137	580.719,434 671.626,062	138	580.756,577 671.623,651	37.221	138	580.756,577 671.623,651	139	580.760,768 671.623,441	4.196
139	580.760,768 671.623,441	140	580.768,572 671.623,136	7.81	140	580.768,572 671.623,136	141	580.776,343 671.622,6	7.789	141	580.776,343 671.622,6	142	580.785,875 671.622,451	9.533
142	580.785,875 671.622,451	143	580.808,285 671.619,837	22.562	143	580.808,285 671.619,837	144	580.818,405 671.618,617	10.193	144	580.818,405 671.618,617	145	580.872,869 671.615,128	54.576
145	580.872,869 671.615,128	146	580.920,248 671.613,722	47.4	146	580.920,248 671.613,722	147	580.972,508 671.612,172	52.283	147	580.972,508 671.612,172	148	581.018,255 671.609,729	45.812
148	581.018,255 671.609,729	149	581.040,954 671.607,103	22.85	149	581.040,954 671.607,103	150	581.073,893 671.594,997	35.093	150	581.073,893 671.594,997	151	581.115,518 671.576,256	45.649
151	581.115,518 671.576,256	152	581.115,145 671.575,715	0.657	152	581.115,145 671.575,715	153	581.118,732 671.573,88	4.029	153	581.118,732 671.573,88	154	581.126,257 671.570,031	8.452
154	581.126,257 671.570,031	155	581.134,249 671.565,737	9.073	155	581.134,249 671.565,737	156	581.150,764 671.550,62	22.389	156	581.150,764 671.550,62	157	581.152,292 671.548,79	2.384
157	581.152,292 671.548,79	158	581.161,845 671.537,353	14.902	158	581.161,845 671.537,353	1	581.172,64 671.521,78	18.949					

** Lungimile segmentelor sunt determinate în planul de proiecție Stereo 70 și sunt rotunjite la 1 milimetru.

*** Distanța dintre puncte este formată din segmente cumulate ce sunt mai mici decât valoarea 1 milimetru.

**DATE DESPRE IMOBILUL NR. 13669**

Oficiul de Cadastru și Publicitate Imobiliară SUCEAVA
Biroul de Cadastru și Publicitate Imobiliară Gura Humorului

A. Partea I. Descrierea imobilului

TEREN Intravilan

Adresa: Loc. Mazanaesti, Str Parloagelor, Jud. Suceava

Nr. Crt	Nr cadastral Nr. topografic	Suprafața* (mp)	Observații / Referințe
A1		1.390	Sector cadastral:0 Teren neimprejmuit;

B. Partea II. Proprietari și acte

Inscrieri privitoare la dreptul de proprietate și alte drepturi reale		Referințe
13669 / 18/03/2022		
Act Normativ nr. 7, din 13/03/1996 emis de PARLAMENTUL ROMANIEI;		
B1	Inscrierea provizorie, drept de PROPRIETATE, dobandit prin Lege, cota actuala 1/1, cota initiala 1/1 1) COMUNA DRAGOIESTI, CIF:4441190	A1

C. Partea III. SARCINI .

Inscrieri privind dezmembramintele dreptului de proprietate, drepturi reale de garanție și sarcini	Referințe
NU SUNT	

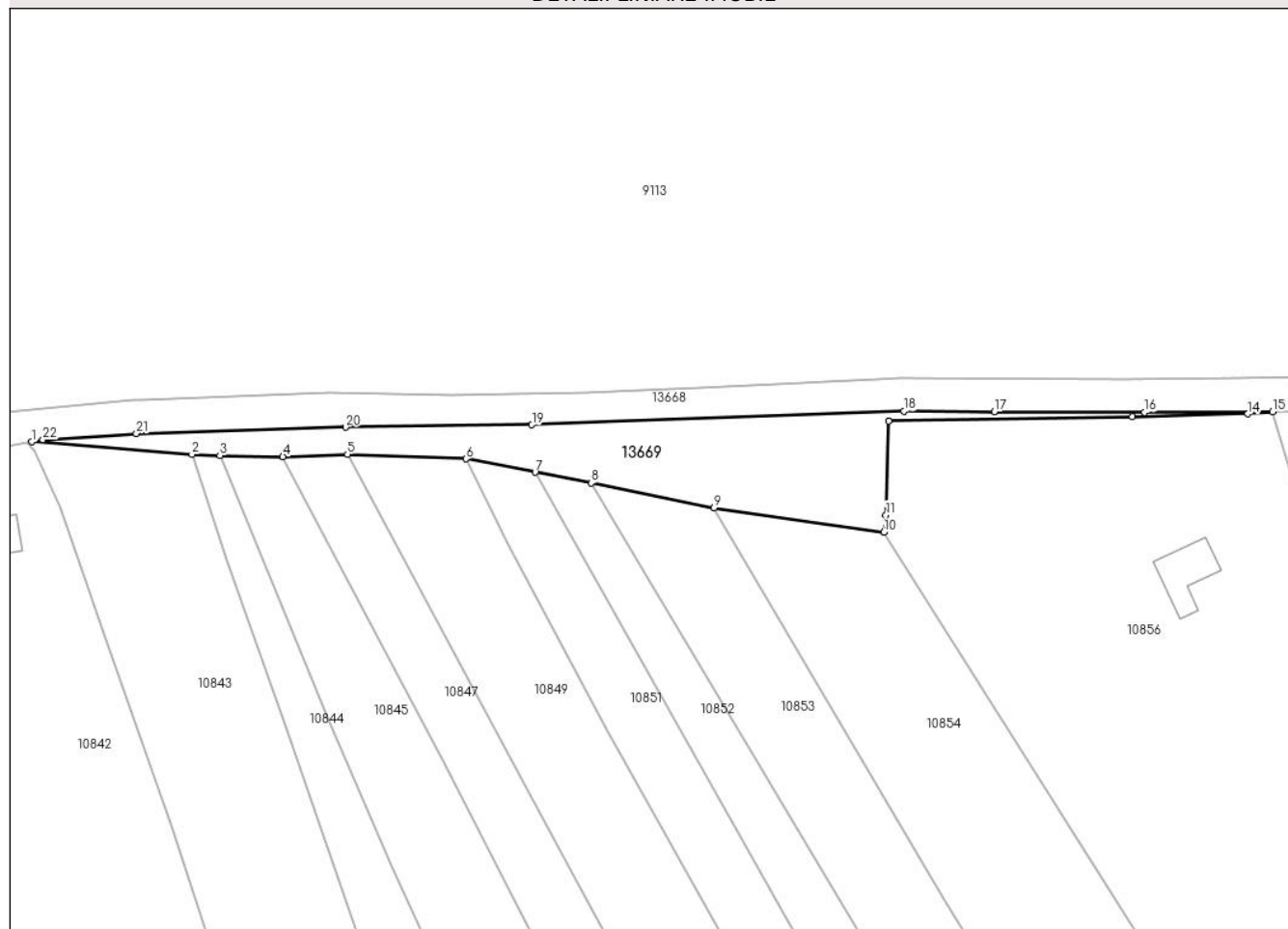
Anexa Nr. 1 La Partea I

Teren

Nr cadastral	Suprafața (mp)*	Observații / Referințe
	1.390	

* Suprafața este determinată în planul de proiecție Stereo 70.

DETALII LINIARE IMOBIL



Date referitoare la teren

Crt	Categorie folosință	Intravilan	Suprafața (mp)	Tarla	Parcelă	Nr. topo	Observații / Referințe
13669	neproductiv	DA	1.390	-	-	-	

Lungime Segmente

1) Valorile lungimilor segmentelor sunt obținute din proiecție în plan.

Punct început	X / Y	Punct sfârșit	X / Y	Lungime segment (** (m))
1	580.240,445 671.609,615	2	580.268,604 671.607,435	28.243
3	580.273,518 671.607,224	4	580.284,609 671.606,988	11.094
5	580.295,965 671.607,438	6	580.316,824 671.606,63	20.875
7	580.328,974 671.604,266	8	580.338,844 671.602,397	10.045

Punct început	X / Y	Punct sfârșit	X / Y	Lungime segment (** (m))
2	580.268,604 671.607,435	3	580.273,518 671.607,224	4.919
4	580.284,609 671.606,988	5	580.295,965 671.607,438	11.365
6	580.316,824 671.606,63	7	580.328,974 671.604,266	12.378
8	580.338,844 671.602,397	9	580.360,417 671.598,026	22.011

Punct început	X / Y	Punct sfârșit	X / Y	Lungime segment (** (m)
9	580.360,417 671.598,026	10	580.390,343 671.593,74	30.231
11	580.390,67 671.596,77	12	580.391,13 671.613,24	16.476
13	580.433,99 671.614,07	14	580.454,33 671.614,52	20.345
15	580.458,7 671.614,88	16	580.436,186 671.614,819	22.514
17	580.409,718 671.614,922	18	580.393,811 671.614,983	15.907
19	580.328,4 671.612,605	20	580.295,646 671.612,197	32.757
21	580.258,835 671.611,077	22	580.242,391 671.609,987	16.48

Punct început	X / Y	Punct sfârșit	X / Y	Lungime segment (** (m)
10	580.390,343 671.593,74	11	580.390,67 671.596,77	3.048
12	580.391,13 671.613,24	13	580.433,99 671.614,07	42.868
14	580.454,33 671.614,52	15	580.458,7 671.614,88	4.385
16	580.436,186 671.614,819	17	580.409,718 671.614,922	26.468
18	580.393,811 671.614,983	19	580.328,4 671.612,605	65.454
20	580.295,646 671.612,197	21	580.258,835 671.611,077	36.828
22	580.242,391 671.609,987	1	580.240,445 671.609,615	1.981

** Lungimile segmentelor sunt determinate în planul de proiecție Stereo 70 și sunt rotunjite la 1 milimetru.

*** Distanța dintre puncte este formată din segmente cumulate ce sunt mai mici decât valoarea 1 milimetru.

**DATE DESPRE IMOBILUL NR. 13670**

Oficiul de Cadastru și Publicitate Imobiliară SUCEAVA
 Biroul de Cadastru și Publicitate Imobiliară Gura Humorului

A. Partea I. Descrierea imobilului

TEREN Intravilan

Adresa: Loc. Mazanaesti, Str Parloagelor, Jud. Suceava

Nr. Crt	Nr cadastral Nr. topografic	Suprafața* (mp)	Observații / Referințe
A1		1.020	Sector cadastral:0 Teren neimprejmuit;

B. Partea II. Proprietari și acte

Inscrieri privitoare la dreptul de proprietate și alte drepturi reale		Referințe
13670 / 18/03/2022		
Act Normativ nr. 7, din 13/03/1996 emis de PARLAMENTUL ROMANIEI;		
B1	Inscrierea provizorie, drept de PROPRIETATE, dobandit prin Lege, cota actuala 1/1, cota initiala 1/1 1) COMUNA DRAGOIESTI, CIF:4441190	A1

C. Partea III. SARCINI .

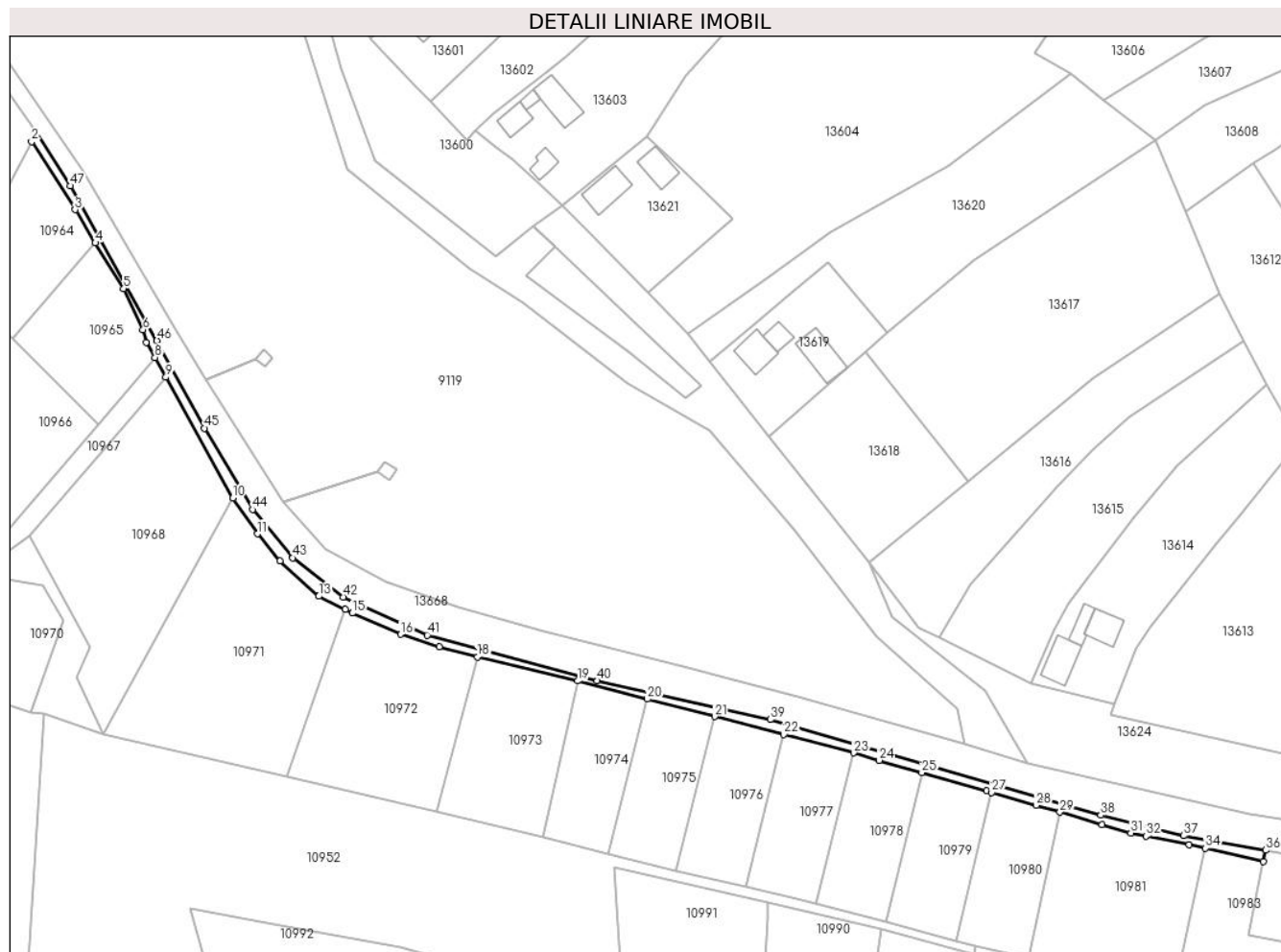
Inscrieri privind dezmembramintele dreptului de proprietate, drepturi reale de garanție și sarcini	Referințe
NU SUNT	

Anexa Nr. 1 La Partea I

Teren

Nr cadastral	Suprafața (mp)*	Observații / Referințe
	1.020	

* Suprafața este determinată în planul de proiecție Stereo 70.



Date referitoare la teren

Crt	Categorie folosință	Intravilan	Suprafața (mp)	Tarla	Parcelă	Nr. topo	Observații / Referințe
13670	neproductiv	DA	1.020	-	-	-	

Lungime Segmente

1) Valorile lungimilor segmentelor sunt obținute din proiecție în plan.

Punct început	X / Y	Punct sfârșit	X / Y	Lungime segment
1	581.172,64 671.521,78	2	581.171,361 671.519,279	2.809
4	581.188,975 671.491,37	5	581.196,775 671.478,709	14.871
7	581.203,046 671.463,903	8	581.205,462 671.459,679	4.866
10	581.226,996 671.420,917	11	581.233,778 671.411,018	11.999
13	581.250,749 671.393,786	14	581.258,073 671.390,104	8.197
2	581.171,361 671.519,279	3	581.183,344 671.500,512	22.266
5	581.196,775 671.478,709	6	581.202,14 671.467,387	12.529
8	581.205,462 671.459,679	9	581.208,453 671.454,279	6.173
11	581.233,778 671.411,018	12	581.240,024 671.403,517	9.761
14	581.258,073 671.390,104	15	581.260,0 671.389,135	2.157
3	581.183,344 671.500,512	4	581.188,975 671.491,37	10.737
6	581.202,14 671.467,387	7	581.203,046 671.463,903	3.6
9	581.208,453 671.454,279	10	581.226,996 671.420,917	38.169
12	581.240,024 671.403,517	13	581.250,749 671.393,786	14.482
15	581.260,0 671.389,135	16	581.273,354 671.383,299	14.574

Punct început	X / Y	Punct sfârșit	X / Y	Lungime segment	Punct început	X / Y	Punct sfârșit	X / Y	Lungime segment	Punct început	X / Y	Punct sfârșit	X / Y	Lungime segment
16	581.273,354 671.383,299	17	581.283,987 671.379,836	11.183	17	581.283,987 671.379,836	18	581.294,546 671.377,01	10.931	18	581.294,546 671.377,01	19	581.322,275 671.370,39	28.508
19	581.322,275 671.370,39	20	581.341,521 671.365,391	19.885	20	581.341,521 671.365,391	21	581.360,158 671.360,551	19.255	21	581.360,158 671.360,551	22	581.379,264 671.355,589	19.74
22	581.379,264 671.355,589	23	581.398,581 671.350,517	19.972	23	581.398,581 671.350,517	24	581.405,637 671.348,468	7.347	24	581.405,637 671.348,468	25	581.417,431 671.345,097	12.266
25	581.417,431 671.345,097	26	581.435,29 671.339,992	18.574	26	581.435,29 671.339,992	27	581.436,734 671.339,583	1.501	27	581.436,734 671.339,583	28	581.449,023 671.336,102	12.773
28	581.449,023 671.336,102	29	581.455,575 671.334,176	6.829	29	581.455,575 671.334,176	30	581.467,257 671.330,741	12.177	30	581.467,257 671.330,741	31	581.475,184 671.328,445	8.253
31	581.475,184 671.328,445	32	581.479,41 671.327,532	4.323	32	581.479,41 671.327,532	33	581.491,335 671.325,199	12.151	33	581.491,335 671.325,199	34	581.495,787 671.324,208	4.561
34	581.495,787 671.324,208	35	581.511,817 671.320,545	16.443	35	581.511,817 671.320,545	36	581.512,471 671.323,665	3.188	36	581.512,471 671.323,665	37	581.489,73 671.327,667	23.09
37	581.489,73 671.327,667	38	581.466,869 671.333,344	23.555	38	581.466,869 671.333,344	39	581.375,585 671.359,734	95.022	39	581.375,585 671.359,734	40	581.327,722 671.370,474	49.053
40	581.327,722 671.370,474	41	581.280,712 671.383,066	48.667	41	581.280,712 671.383,066	42	581.257,5 671.393,587	25.485	42	581.257,5 671.393,587	43	581.243,574 671.404,37	17.613
43	581.243,574 671.404,37	44	581.232,43 671.417,734	17.401	44	581.232,43 671.417,734	45	581.219,117 671.440,175	26.093	45	581.219,117 671.440,175	46	581.205,974 671.464,381	27.544
46	581.205,974 671.464,381	47	581.182,0 671.507,084	48.972	47	581.182,0 671.507,084	1	581.172,64 671.521,78	17.424					

** Lungimile segmentelor sunt determinate în planul de proiecție Stereo 70 și sunt rotunjite la 1 milimetru.

*** Distanța dintre puncte este formată din segmente cumulate ce sunt mai mici decât valoarea 1 milimetru.

**DATE DESPRE IMOBILUL NR. 13671**

Oficiul de Cadastru și Publicitate Imobiliară SUCEAVA
Biroul de Cadastru și Publicitate Imobiliară Gura Humorului

A. Partea I. Descrierea imobilului

TEREN Extravilan

Adresa: Jud. Suceava

Nr. Crt	Nr cadastral Nr. topografic	Suprafața* (mp)	Observații / Referințe
A1	31986	68	Sector cadastral:0 Teren neimprejmuit;

Construcții

Crt	Nr cadastral Nr. topografic	Adresa	Observații / Referințe
A1.1	31986-C1	Jud. Suceava	Nr. niveluri:1; S. construita la sol:44 mp; S. construita desfasurata:44 mp; Pod; Scd.=44mp

B. Partea II. Proprietari și acte

Inscrieri privitoare la dreptul de proprietate și alte drepturi reale		Referințe
21374 / 10/12/2019		
Act Normativ nr. 1705, din 21/12/2006 emis de GUVERNUL ROMANIEI (și a inventarului bunurilor care aparțin domeniului public al statului act administrativ nr 2728 din 05.04.2019, emis de Administratia Nationala „Apele Romane”);		
B1	Intabulare, drept de PROPRIETATE, dobandit prin Lege, cota actuala 1/1, cota initiala 1/1 1) STATUL ROMAN - DOMENIU PUBLIC, CIF:9999999999999	A1
B2	Intabulare, drept de ADMINISTRARE, dobandit prin Lege, cota actuala 1/1, cota initiala 1/1 1) ADMINISTRATIA NATIONALA APELE ROMANE- PRIN ADMINISTRATIA BAZINALA DE APA SIRET, CIF: 18264854	A1
Act Administrativ nr. 6917, din 06/12/2019 emis de DJDP SUCEAVA;		
B3	Intabulare, drept de ADMINISTRARE, dobandit prin Construire, cota actuala 1/1, cota initiala 1/1 1) JUDETUL SUCEAVA, CIF:4244512, DOMENIUL PUBLIC	A1.1

C. Partea III. SARCINI .

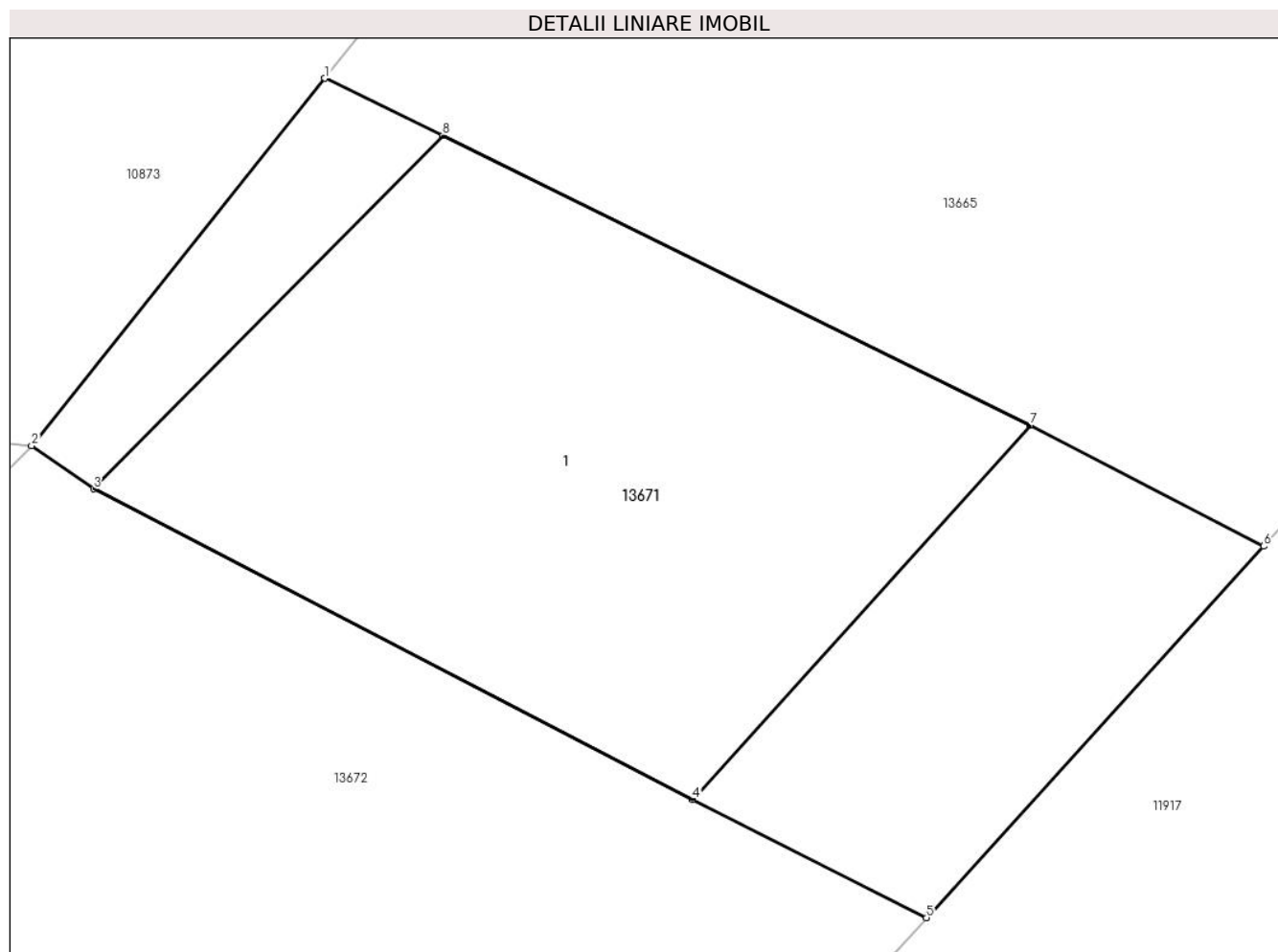
Inscrieri privind dezmembramintele dreptului de proprietate, drepturi reale de garanție și sarcini	Referințe
NU SUNT	

Anexa Nr. 1 La Partea I

Teren

Nr cadastral	Suprafața (mp)*	Observații / Referințe
31986	68	

* Suprafața este determinată în planul de proiecție Stereo 70.



Date referitoare la teren

Crt	Categorie folosință	Intra vilan	Suprafața (mp)	Tarla	Parcelă	Nr. topo	Observații / Referințe
13 67 1	ape curgătoare	NU	68	-	846	-	

Date referitoare la construcții

Crt	Număr	Destinație construcție	Supraf. (mp)	Situație juridică	Observații / Referințe
A1.1	31986-C1	construcții industriale și edilitare	44	Cu acte	Nr. niveluri:1; S. construita la sol:44 mp; S. construita desfasurata:44 mp; Pod; Scd.=44mp

Lungime Segmente

1) Valorile lungimilor segmentelor sunt obținute din proiecție în plan.

Punct început	X / Y	Punct sfârșit	X / Y	Lungime segment (** (m)
1	581.264,595 671.049,405	2	581.261,145 671.045,09	5.525
2	581.261,145 671.045,09	3	581.261,872 671.044,583	0.886
3	581.261,872 671.044,583	4	581.268,916 671.040,929	7.935

Punct început	X / Y	Punct sfârșit	X / Y	Lungime segment (** (m)
4	581.268,916 671.040,929	5	581.271,667 671.039,544	3.08
5	581.271,667 671.039,544	6	581.275,633 671.043,908	5.897
6	581.275,633 671.043,908	7	581.272,888 671.045,329	3.091
7	581.272,888 671.045,329	8	581.265,981 671.048,736	7.702
8	581.265,981 671.048,736	1	581.264,595 671.049,405	1.539

** Lungimile segmentelor sunt determinate în planul de proiecție Stereo 70 și sunt rotunjite la 1 milimetru.

*** Distanța dintre puncte este formată din segmente cumulate ce sunt mai mici decât valoarea 1 milimetru.

**DATE DESPRE IMOBILUL NR. 13672**

Oficiul de Cadastru și Publicitate Imobiliară SUCEAVA
Biroul de Cadastru și Publicitate Imobiliară Gura Humorului

A. Partea I. Descrierea imobilului

TEREN Necunoscut

Adresa: Loc. Mazanaesti, Str Notar-Stefan-Moldovan, Jud. Suceava

Nr. Crt	Nr cadastral Nr. topografic	Suprafața* (mp)	Observații / Referințe
A1	31987	6.737	Sector cadastral:0 Teren neimprejmuit;

B. Partea II. Proprietari și acte

Inscrieri privitoare la dreptul de proprietate și alte drepturi reale		Referințe
21376 / 10/12/2019		
Act Normativ nr. 782, din 29/09/2014 emis de GUVERNUL ROMANIEI („Anexa 1-4 privind modificarea anexelor la HG.nr.540/2000, anexa 2.35 act administrativ nr 6919 din 06.12.2019, emis de Directia Judeteana de Drumuri si Poduri Suceava);		
B1	Intabulare, drept de PROPRIETATE, dobandit prin Lege, cota actuala 1/1, cota initiala 1/1 1) JUDETUL SUCEAVA, CIF:4244512, DOMENIUL PUBLIC	A1

C. Partea III. SARCINI .

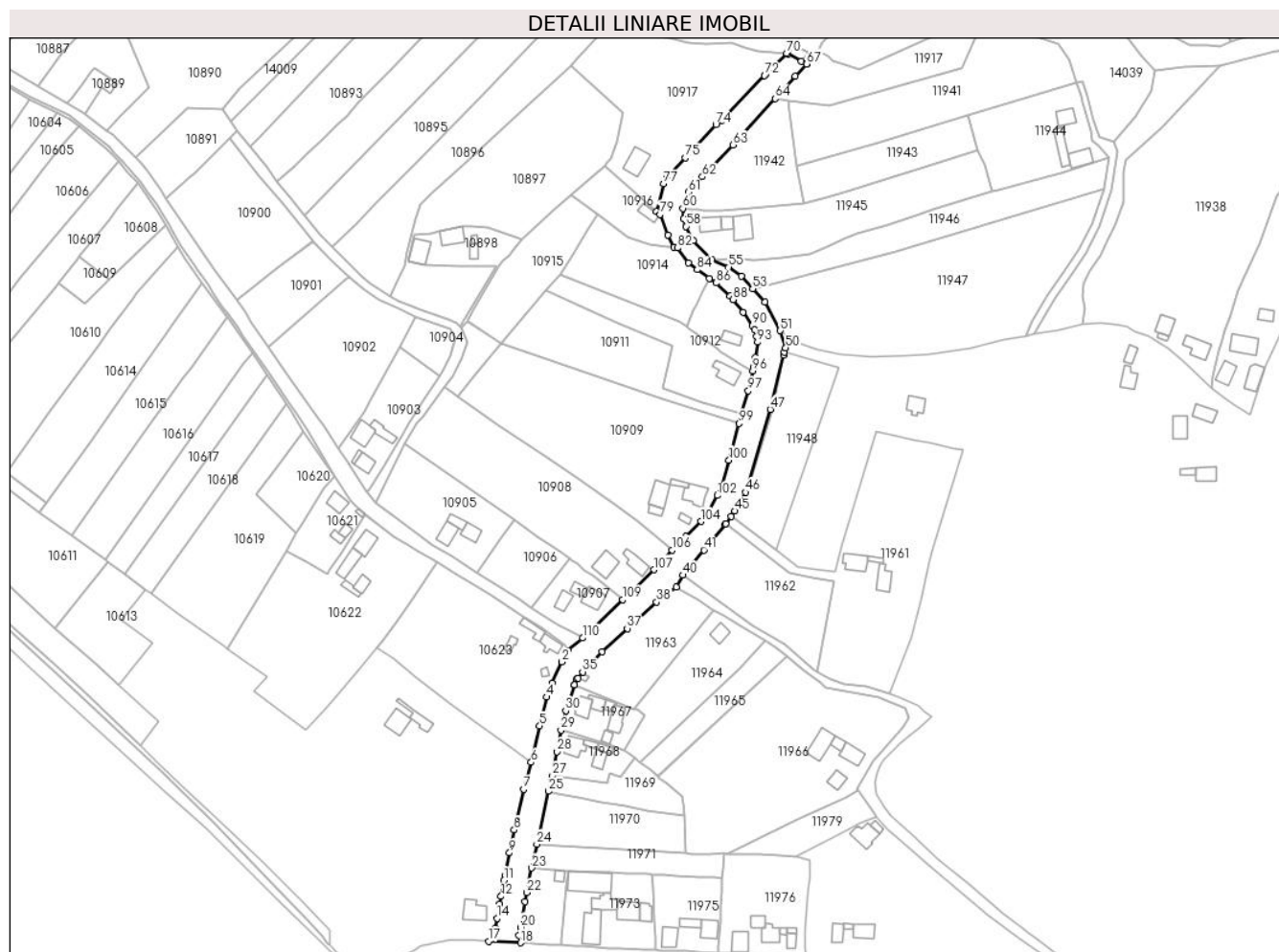
Inscrieri privind dezmembramintele dreptului de proprietate, drepturi reale de garanție și sarcini	Referințe
NU SUNT	

Anexa Nr. 1 La Partea I

Teren

Nr cadastral	Suprafața (mp)*	Observații / Referințe
31987	6.737	

* Suprafața este determinată în planul de proiecție Stereo 70.



Date referitoare la teren

Crt	Categorie folosință	Intravilan	Suprafața (mp)	Tarla	Parcelă	Nr. topo	Observații / Referințe
1	drum	DA	6.592	-	-	-	
2	drum	NU	145	-	-	-	

Lungime Segmente

1) Valorile lungimilor segmentelor sunt obținute din proiecție în plan.

Punct început	X / Y	Punct sfârșit	X / Y	Lungime segment	Punct început	X / Y	Punct sfârșit	X / Y	Lungime segment	Punct început	X / Y	Punct sfârșit	X / Y	Lungime segment
1	581.147,489 670.734,885	2	581.144,53 670.729,01	6.578	2	581.144,53 670.729,01	3	581.139,466 670.718,155	11.978	3	581.139,466 670.718,155	4	581.136,66 670.710,789	7.882
4	581.136,66 670.710,789	5	581.132,928 670.695,816	15.431	5	581.132,928 670.695,816	6	581.128,51 670.676,85	19.474	6	581.128,51 670.676,85	7	581.124,562 670.662,845	14.551
7	581.124,562 670.662,845	8	581.119,7 670.641,77	21.629	8	581.119,7 670.641,77	9	581.117,262 670.629,861	12.156	9	581.117,262 670.629,861	10	581.114,94 670.618,06	12.027
10	581.114,94 670.618,06	11	581.114,41 670.615,56	2.556	11	581.114,41 670.615,56	12	581.112,862 670.607,3	8.404	12	581.112,862 670.607,3	13	581.112,09 670.603,18	4.192
13	581.112,09 670.603,18	14	581.110,76 670.595,88	7.42	14	581.110,76 670.595,88	15	581.109,97 670.590,74	5.2	15	581.109,97 670.590,74	16	581.109,39 670.588,33	2.479

Punct început	X / Y	Punct sfârșit	X / Y	Lungime segment	Punct început	X / Y	Punct sfârșit	X / Y	Lungime segment	Punct început	X / Y	Punct sfârșit	X / Y	Lungime segment
16	581.109,39 670.588,33	17	581.106,41 670.583,91	5.331	17	581.106,41 670.583,91	18	581.122,98 670.583,19	16.586	18	581.122,98 670.583,19	19	581.122,21 670.587,09	3.975
19	581.122,21 670.587,09	20	581.123,0 670.591,23	4.215	20	581.123,0 670.591,23	21	581.125,24 670.604,53	13.487	21	581.125,24 670.604,53	22	581.126,16 670.609,25	4.809
22	581.126,16 670.609,25	23	581.128,78 670.622,06	13.075	23	581.128,78 670.622,06	24	581.131,477 670.634,417	12.648	24	581.131,477 670.634,417	25	581.137,52 670.661,877	28.117
25	581.137,52 670.661,877	26	581.139,426 670.668,644	7.03	26	581.139,426 670.668,644	27	581.139,56 670.670,03	1.392	27	581.139,56 670.670,03	28	581.141,943 670.682,399	12.596
28	581.141,943 670.682,399	29	581.144,068 670.693,599	11.4	29	581.144,068 670.693,599	30	581.146,496 670.703,673	10.362	30	581.146,496 670.703,673	31	581.151,055 670.717,137	14.215
31	581.151,055 670.717,137	32	581.151,059 670.717,147	0.011	32	581.151,059 670.717,147	33	581.152,281 670.720,22	3.307	33	581.152,281 670.720,22	34	581.152,987 670.720,597	0.8
34	581.152,987 670.720,597	35	581.155,237 670.723,794	3.909	35	581.155,237 670.723,794	36	581.165,222 670.734,314	14.504	36	581.165,222 670.734,314	37	581.178,438 670.746,395	17.906
37	581.178,438 670.746,395	38	581.193,711 670.760,15	20.554	38	581.193,711 670.760,15	39	581.203,82 670.768,012	12.806	39	581.203,82 670.768,012	40	581.207,33 670.774,067	6.999
40	581.207,33 670.774,067	41	581.218,316 670.787,125	17.065	41	581.218,316 670.787,125	42	581.229,332 670.800,508	17.334	42	581.229,332 670.800,508	43	581.229,519 670.800,761	0.315
43	581.229,519 670.800,761	44	581.232,375 670.804,62	4.801	44	581.232,375 670.804,62	45	581.234,425 670.807,39	3.446	45	581.234,425 670.807,39	46	581.239,969 670.817,108	11.188
46	581.239,969 670.817,108	47	581.252,693 670.860,182	44.914	47	581.252,693 670.860,182	48	581.259,699 670.888,419	29.093	48	581.259,699 670.888,419	49	581.260,08 670.889,791	1.424
49	581.260,08 670.889,791	50	581.260,729 670.892,128	2.425	50	581.260,729 670.892,128	51	581.257,935 670.901,045	9.344	51	581.257,935 670.901,045	52	581.249,975 670.915,762	16.732
52	581.249,975 670.915,762	53	581.243,575 670.922,828	9.534	53	581.243,575 670.922,828	54	581.237,743 670.929,267	8.688	54	581.237,743 670.929,267	55	581.231,142 670.934,08	8.169
55	581.231,142 670.934,08	56	581.222,38 670.937,875	9.549	56	581.222,38 670.937,875	57	581.212,694 670.947,815	13.879	57	581.212,694 670.947,815	58	581.208,907 670.955,173	8.275
58	581.208,907 670.955,173	59	581.207,829 670.958,99	3.966	59	581.207,829 670.958,99	60	581.207,337 670.964,529	5.561	60	581.207,337 670.964,529	61	581.210,292 670.972,967	8.94
61	581.210,292 670.972,967	62	581.217,403 670.980,941	10.684	62	581.217,403 670.980,941	63	581.233,528 670.997,5	23.113	63	581.233,528 670.997,5	64	581.255,252 671.021,481	32.358
64	581.255,252 671.021,481	65	581.265,802 671.033,09	15.687	65	581.265,802 671.033,09	66	581.271,51 671.039,371	8.487	66	581.271,51 671.039,371	67	581.271,667 671.039,544	0.234
67	581.271,667 671.039,544	68	581.268,916 671.040,929	3.08	68	581.268,916 671.040,929	69	581.261,872 671.044,583	7.935	69	581.261,872 671.044,583	70	581.261,145 671.045,09	0.886
70	581.261,145 671.045,09	71	581.250,174 671.034,025	15.582	71	581.250,174 671.034,025	72	581.249,722 671.033,549	0.656	72	581.249,722 671.033,549	73	581.227,678 671.010,351	32.001
73	581.227,678 671.010,351	74	581.224,53 671.007,996	3.931	74	581.224,53 671.007,996	75	581.208,473 670.990,757	23.559	75	581.208,473 670.990,757	76	581.199,27 670.981,05	13.376
76	581.199,27 670.981,05	77	581.197,25 670.977,21	4.339	77	581.197,25 670.977,21	78	581.193,576 670.963,043	14.636	78	581.193,576 670.963,043	79	581.195,56 670.961,3	2.641
79	581.195,56 670.961,3	80	581.199,44 670.950,71	11.278	80	581.199,44 670.950,71	81	581.202,78 670.944,52	7.034	81	581.202,78 670.944,52	82	581.204,593 670.944,034	1.877
82	581.204,593 670.944,034	83	581.210,113 670.936,146	9.628	83	581.210,113 670.936,146	84	581.214,742 670.932,697	5.773	84	581.214,742 670.932,697	85	581.221,06 670.928,1	7.813
85	581.221,06 670.928,1	86	581.224,52 670.925,83	4.138	86	581.224,52 670.925,83	87	581.231,84 670.918,85	10.114	87	581.231,84 670.918,85	88	581.233,49 670.917,23	2.312
88	581.233,49 670.917,23	89	581.238,57 670.910,64	8.321	89	581.238,57 670.910,64	90	581.243,43 670.903,76	8.423	90	581.243,43 670.903,76	91	581.244,564 670.901,41	2.609
91	581.244,564 670.901,41	92	581.245,74 670.898,07	3.541	92	581.245,74 670.898,07	93	581.246,08 670.895,1	2.989	93	581.246,08 670.895,1	94	581.244,93 670.887,12	8.062
94	581.244,93 670.887,12	95	581.244,08 670.882,15	5.042	95	581.244,08 670.882,15	96	581.243,68 670.880,27	1.922	96	581.243,68 670.880,27	97	581.241,34 670.869,74	10.787
97	581.241,34 670.869,74	98	581.237,914 670.858,063	12.169	98	581.237,914 670.858,063	99	581.236,636 670.852,865	5.353	99	581.236,636 670.852,865	100	581.231,338 670.833,823	19.765
100	581.231,338 670.833,823	101	581.227,481 670.820,113	14.242	101	581.227,481 670.820,113	102	581.225,215 670.815,433	5.2	102	581.225,215 670.815,433	103	581.219,99 670.805,92	10.853
103	581.219,99 670.805,92	104	581.216,65 670.801,942	5.194	104	581.216,65 670.801,942	105	581.208,909 670.794,183	10.96	105	581.208,909 670.794,183	106	581.201,784 670.787,146	10.014
106	581.201,784 670.787,146	107	581.192,377 670.776,919	13.895	107	581.192,377 670.776,919	108	581.181,36 670.765,96	15.539	108	581.181,36 670.765,96	109	581.176,02 670.761,32	7.074
109	581.176,02 670.761,32	110	581.155,219 670.741,446	28.769	110	581.155,219 670.741,446	1	581.147,489 670.734,885	10.139					

**** Lungimile segmentelor sunt determinate în planul de proiecție Stereo 70 și sunt rotunjite la 1 milimetru.**

***** Distanța dintre puncte este formată din segmente cumulate ce sunt mai mici decât valoarea 1 milimetru.**

**DATE DESPRE IMOBILUL NR. 13673**

Oficiul de Cadastru și Publicitate Imobiliară SUCEAVA
Biroul de Cadastru și Publicitate Imobiliară Gura Humorului

A. Partea I. Descrierea imobilului

TEREN Intravilan

Adresa: Loc. Mazanaesti, Str Notar-Stefan-Moldovan, Jud. Suceava

Nr. Crt	Nr cadastral Nr. topografic	Suprafața* (mp)	Observații / Referințe
A1		70	Sector cadastral:0 Teren neimprejmuit;

B. Partea II. Proprietari și acte

Inscrieri privitoare la dreptul de proprietate și alte drepturi reale		Referințe
13673 / 18/03/2022		
Act Normativ nr. 7, din 13/03/1996 emis de PARLAMENTUL ROMANIEI;		
B1	Inscrierea provizorie, drept de PROPRIETATE, dobandit prin Lege, cota actuala 1/1, cota initiala 1/1 1) COMUNA DRAGOIESTI, CIF:4441190	A1

C. Partea III. SARCINI .

Inscrieri privind dezmembramintele dreptului de proprietate, drepturi reale de garanție și sarcini	Referințe
NU SUNT	

Anexa Nr. 1 La Partea I

Teren

Nr cadastral	Suprafața (mp)*	Observații / Referințe
	70	

* Suprafața este determinată în planul de proiecție Stereo 70.



Date referitoare la teren

Crt	Categorie folosință	Intravilan	Suprafața (mp)	Tarla	Parcelă	Nr. topo	Observații / Referințe
1	neproductiv	DA	70	-	-	-	

Lungime Segmente

1) Valorile lungimilor segmentelor sunt obținute din proiecție în plan.

Punct început	X / Y	Punct sfârșit	X / Y	Lungime segment (** (m)
1	581.252,693 670.860,182	2	581.239,969 670.817,108	44.914
2	581.239,969 670.817,108	3	581.234,425 670.807,39	11.188
3	581.234,425 670.807,39	4	581.240,876 670.816,997	11.572
4	581.240,876 670.816,997	5	581.247,688 670.839,708	23.711
5	581.247,688 670.839,708	6	581.253,943 670.859,833	21.075

Punct început	X / Y	Punct sfârșit	X / Y	Lungime segment (** (m)
6	581.253,943 670.859,833	7	581.259,699 670.888,419	29.16
7	581.259,699 670.888,419	1	581.252,693 670.860,182	29.093

** Lungimile segmentelor sunt determinate în planul de proiecție Stereo 70 și sunt rotunjite la 1 milimetru.

*** Distanța dintre puncte este formată din segmente cumulate ce sunt mai mici decât valoarea 1 milimetru.

**DATE DESPRE IMOBILUL NR. 13674**

Oficiul de Cadastru și Publicitate Imobiliară SUCEAVA
Biroul de Cadastru și Publicitate Imobiliară Gura Humorului

A. Partea I. Descrierea imobilului

TEREN Necunoscut

Adresa: Loc. Mazanaesti, Str Profesor-Lidia-Moldovan, Jud. Suceava, DC 25A

Nr. Crt	Nr cadastral Nr. topografic	Suprafața* (mp)	Observații / Referințe
A1	31707	5.775	Sector cadastral:0 Teren neimprejmuit;

B. Partea II. Proprietari și acte

Inscrieri privitoare la dreptul de proprietate și alte drepturi reale		Referințe
2777 / 07/02/2019		
Act Normativ nr. 782, din 10/09/2014 emis de GUVERNUL ROMANIEI (act administrativ nr 87 din 09.01.2019, emis de Comisia Locala de Fond Funciar Dragoiesti);		
B1	Intabulare, drept de PROPRIETATE, dobandit prin Lege, cota actuala 1/1, cota initiala 1/1 1) COMUNA DRAGOIESTI, CIF:4441190, DOMENIUL PUBLIC	A1

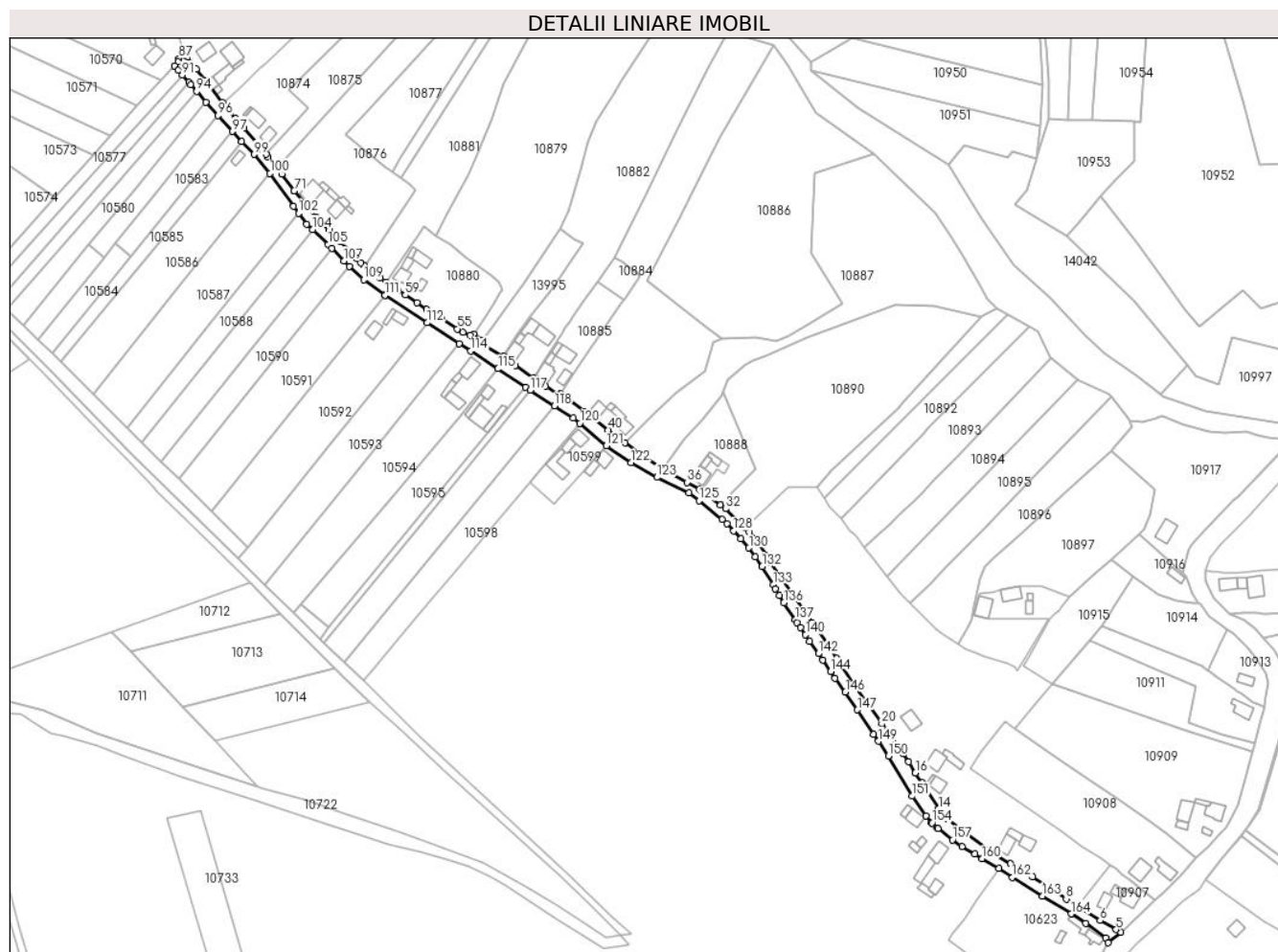
C. Partea III. SARCINI .

Inscrieri privind dezmembramintele dreptului de proprietate, drepturi reale de garanție și sarcini	Referințe
NU SUNT	

Teren

Nr cadastral	Suprafața (mp)*	Observații / Referințe
31707	5.775	

* Suprafața este determinată în planul de proiecție Stereo 70.



Date referitoare la teren

Crt	Categorie folosință	Intravilan	Suprafața (mp)	Tarla	Parcelă	Nr. topo	Observații / Referințe
1	drum	DA	591	-	-	-	
2	drum	DA	2.917	-	-	-	
3	drum	DA	1.161	-	-	-	
4	drum	NU	159	-	-	-	
5	drum	NU	947	-	-	-	

Lungime Segmente

1) Valorile lungimilor segmentelor sunt obținute din proiecție în plan.

Punct început	X / Y	Punct sfârșit	X / Y	Lungime segment
1	581.133,458 670.746,845	2	581.146,034 670.737,832	15.472
4	581.155,219 670.741,446	5	581.152,34 670.743,08	3.31
7	581.128,639 670.757,391	8	581.121,5 670.761,93	8.46
2	581.146,034 670.737,832	3	581.147,489 670.734,885	3.287
5	581.152,34 670.743,08	6	581.142,53 670.748,56	11.237
8	581.121,5 670.761,93	9	581.100,66 670.775,49	24.863
3	581.147,489 670.734,885	4	581.155,219 670.741,446	10.139
6	581.142,53 670.748,56	7	581.128,639 670.757,391	16.46
9	581.100,66 670.775,49	10	581.087,09 670.783,74	15.881

Punct început	X / Y	Punct sfârșit	X / Y	Lungime segment	Punct început	X / Y	Punct sfârșit	X / Y	Lungime segment	Punct început	X / Y	Punct sfârșit	X / Y	Lungime segment
10	581.087,09 670.783,74	11	581.077,42 670.789,65	11.333	11	581.077,42 670.789,65	12	581.057,24 670.804,64	25.138	12	581.057,24 670.804,64	13	581.047,69 670.811,58	11.805
13	581.047,69 670.811,58	14	581.042,6 670.817,6	7.883	14	581.042,6 670.817,6	15	581.032,563 670.833,747	19.012	15	581.032,563 670.833,747	16	581.028,31 670.839,85	7.439
16	581.028,31 670.839,85	17	581.024,159 670.846,571	7.9	17	581.024,159 670.846,571	18	581.020,568 670.851,613	6.19	18	581.020,568 670.851,613	19	581.018,275 670.854,831	3.951
19	581.018,275 670.854,831	20	581.007,52 670.870,09	18.668	20	581.007,52 670.870,09	21	581.000,224 670.880,554	12.756	21	581.000,224 670.880,554	22	580.991,79 670.892,65	14.746
22	580.991,79 670.892,65	23	580.983,328 670.905,173	15.114	23	580.983,328 670.905,173	24	580.979,75 670.910,66	6.551	24	580.979,75 670.910,66	25	580.975,49 670.916,81	7.481
25	580.975,49 670.916,81	26	580.964,406 670.932,299	19.046	26	580.964,406 670.932,299	27	580.938,827 670.969,729	45.335	27	580.938,827 670.969,729	28	580.936,11 670.974,06	5.113
28	580.936,11 670.974,06	29	580.928,84 670.984,46	12.689	29	580.928,84 670.984,46	30	580.925,74 670.988,24	4.889	30	580.925,74 670.988,24	31	580.923,142 670.990,794	3.643
31	580.923,142 670.990,794	32	580.911,01 671.002,72	17.012	32	580.911,01 671.002,72	33	580.907,91 671.005,04	3.872	33	580.907,91 671.005,04	34	580.896,427 671.013,612	14.33
34	580.896,427 671.013,612	35	580.895,01 671.014,67	1.768	35	580.895,01 671.014,67	36	580.887,161 671.019,092	9.009	36	580.887,161 671.019,092	37	580.871,936 671.027,668	17.474
37	580.871,936 671.027,668	38	580.858,68 671.036,169	15.748	38	580.858,68 671.036,169	39	580.848,865 671.043,581	12.299	39	580.848,865 671.043,581	40	580.838,63 671.051,39	12.874
40	580.838,63 671.051,39	41	580.823,77 671.062,94	18.821	41	580.823,77 671.062,94	42	580.811,96 671.072,02	14.897	42	580.811,96 671.072,02	43	580.809,017 671.073,863	3.472
43	580.809,017 671.073,863	44	580.808,52 671.073,07	0.936	44	580.808,52 671.073,07	45	580.799,94 671.078,39	10.095	45	580.799,94 671.078,39	46	580.792,28 671.083,31	9.104
46	580.792,28 671.083,31	47	580.781,12 671.091,04	13.576	47	580.781,12 671.091,04	48	580.773,62 671.096,07	9.031	48	580.773,62 671.096,07	49	580.773,96 671.096,71	0.725
49	580.773,96 671.096,71	50	580.761,41 671.104,44	14.74	50	580.761,41 671.104,44	51	580.761,01 671.107,03	2.621	51	580.761,01 671.107,03	52	580.755,374 671.110,654	6.701
52	580.755,374 671.110,654	53	580.753,102 671.109,797	2.428	53	580.753,102 671.109,797	54	580.748,884 671.111,6	4.587	54	580.748,884 671.111,6	55	580.745,298 671.113,723	4.167
55	580.745,298 671.113,723	56	580.735,172 671.120,391	12.124	56	580.735,172 671.120,391	57	580.726,51 671.125,96	10.298	57	580.726,51 671.125,96	58	580.720,609 671.129,934	7.114
58	580.720,609 671.129,934	59	580.713,234 671.134,747	8.807	59	580.713,234 671.134,747	60	580.708,704 671.137,483	5.292	60	580.708,704 671.137,483	61	580.701,32 671.142,627	8.999
61	580.701,32 671.142,627	62	580.697,53 671.145,21	4.587	62	580.697,53 671.145,21	63	580.691,29 671.150,05	7.897	63	580.691,29 671.150,05	64	580.688,096 671.152,726	4.167
64	580.688,096 671.152,726	65	580.685,68 671.154,75	3.152	65	580.685,68 671.154,75	66	580.682,68 671.157,68	4.193	66	580.682,68 671.157,68	67	580.673,041 671.167,498	13.759
67	580.673,041 671.167,498	68	580.665,99 671.174,68	10.065	68	580.665,99 671.174,68	69	580.658,73 671.182,58	10.729	69	580.658,73 671.182,58	70	580.644,67 671.198,89	21.534
70	580.644,67 671.198,89	71	580.644,508 671.199,107	0.271	71	580.644,508 671.199,107	72	580.636,93 671.209,23	12.645	72	580.636,93 671.209,23	73	580.633,813 671.213,165	5.02
73	580.633,813 671.213,165	74	580.628,493 671.219,882	8.569	74	580.628,493 671.219,882	75	580.627,13 671.221,602	2.195	75	580.627,13 671.221,602	76	580.624,85 671.224,48	3.672
76	580.624,85 671.224,48	77	580.613,53 671.237,56	17.298	77	580.613,53 671.237,56	78	580.611,7 671.239,51	2.674	78	580.611,7 671.239,51	79	580.608,282 671.243,729	5.43
79	580.608,282 671.243,729	80	580.600,57 671.253,25	12.253	80	580.600,57 671.253,25	81	580.589,99 671.267,05	17.389	81	580.589,99 671.267,05	82	580.584,18 671.274,3	9.291
82	580.584,18 671.274,3	83	580.578,39 671.281,56	9.286	83	580.578,39 671.281,56	84	580.577,824 671.282,318	0.946	84	580.577,824 671.282,318	85	580.576,6 671.283,96	2.048
85	580.576,6 671.283,96	86	580.576,26 671.282,39	1.606	86	580.576,26 671.282,39	87	580.573,29 671.280,65	3.442	87	580.573,29 671.280,65	88	580.573,06 671.278,71	1.954
88	580.573,06 671.278,71	89	580.570,637 671.276,245	3.456	89	580.570,637 671.276,245	90	580.573,031 671.273,415	3.707	90	580.573,031 671.273,415	91	580.575,419 671.270,658	3.647
91	580.575,419 671.270,658	92	580.579,468 671.265,981	6.186	92	580.579,468 671.265,981	93	580.580,581 671.264,696	1.7	93	580.580,581 671.264,696	94	580.584,28 671.260,424	5.651
94	580.584,28 671.260,424	95	580.590,06 671.253,75	8.829	95	580.590,06 671.253,75	96	580.597,538 671.245,521	11.119	96	580.597,538 671.245,521	97	580.606,49 671.235,67	13.311
97	580.606,49 671.235,67	98	580.612,1 671.229,38	8.428	98	580.612,1 671.229,38	99	580.619,95 671.221,54	11.095	99	580.619,95 671.221,54	100	580.629,72 671.209,79	15.281
100	580.629,72 671.209,79	101	580.644,208 671.189,428	24.99	101	580.644,208 671.189,428	102	580.647,282 671.185,273	5.169	102	580.647,282 671.185,273	103	580.652,322 671.178,459	8.475
103	580.652,322 671.178,459	104	580.655,839 671.175,107	4.859	104	580.655,839 671.175,107	105	580.665,55 671.165,85	13.416	105	580.665,55 671.165,85	106	580.667,824 671.163,498	3.272
106	580.667,824 671.163,498	107	580.675,24 671.155,83	10.667	107	580.675,24 671.155,83	108	580.678,79 671.152,497	4.869	108	580.678,79 671.152,497	109	580.687,544 671.144,278	12.008

Punct început	X / Y	Punct sfârșit	X / Y	Lungime segment	Punct început	X / Y	Punct sfârșit	X / Y	Lungime segment	Punct început	X / Y	Punct sfârșit	X / Y	Lungime segment
109	580.687,544 671.144,278	110	580.700,54 671.134,71	16.138	110	580.700,54 671.134,71	111	580.700,715 671.134,596	0.209	111	580.700,715 671.134,596	112	580.726,76 671.117,61	31.094
112	580.726,76 671.117,61	113	580.746,466 671.104,817	23.494	113	580.746,466 671.104,817	114	580.753,65 671.100,28	8.497	114	580.753,65 671.100,28	115	580.770,48 671.089,18	20.161
115	580.770,48 671.089,18	116	580.787,501 671.077,893	20.423	116	580.787,501 671.077,893	117	580.790,43 671.075,95	3.515	117	580.790,43 671.075,95	118	580.805,415 671.066,277	17.836
118	580.805,415 671.066,277	119	580.817,03 671.058,78	13.824	119	580.817,03 671.058,78	120	580.821,037 671.055,543	5.151	120	580.821,037 671.055,543	121	580.837,408 671.041,671	21.458
121	580.837,408 671.041,671	122	580.852,838 671.031,235	18.628	122	580.852,838 671.031,235	123	580.868,683 671.022,135	18.272	123	580.868,683 671.022,135	124	580.888,335 671.012,654	21.819
124	580.888,335 671.012,654	125	580.894,718 671.007,731	8.061	125	580.894,718 671.007,731	126	580.909,039 670.996,332	18.304	126	580.909,039 670.996,332	127	580.911,989 670.993,457	4.119
127	580.911,989 670.993,457	128	580.915,947 670.989,144	5.854	128	580.915,947 670.989,144	129	580.920,428 670.984,129	6.725	129	580.920,428 670.984,129	130	580.925,475 670.978,581	7.5
130	580.925,475 670.978,581	131	580.929,447 670.972,996	6.853	131	580.929,447 670.972,996	132	580.933,699 670.967,168	7.214	132	580.933,699 670.967,168	133	580.940,424 670.955,919	13.106
133	580.940,424 670.955,919	134	580.941,713 670.953,175	3.032	134	580.941,713 670.953,175	135	580.944,313 670.949,189	4.759	135	580.944,313 670.949,189	136	580.947,067 670.944,734	5.238
136	580.947,067 670.944,734	137	580.954,131 670.934,182	12.698	137	580.954,131 670.934,182	138	580.955,242 670.932,345	2.147	138	580.955,242 670.932,345	139	580.957,374 670.929,378	3.654
139	580.957,374 670.929,378	140	580.960,459 670.925,086	5.286	140	580.960,459 670.925,086	141	580.963,047 670.921,005	4.832	141	580.963,047 670.921,005	142	580.968,376 670.913,36	9.319
142	580.968,376 670.913,36	143	580.970,999 670.909,397	4.752	143	580.970,999 670.909,397	144	580.975,987 670.902,347	8.636	144	580.975,987 670.902,347	145	580.978,777 670.898,225	4.977
145	580.978,777 670.898,225	146	580.985,069 670.889,592	10.683	146	580.985,069 670.889,592	147	580.992,541 670.878,679	13.226	147	580.992,541 670.878,679	148	581.002,567 670.863,662	18.056
148	581.002,567 670.863,662	149	581.005,55 670.859,304	5.281	149	581.005,55 670.859,304	150	581.011,675 670.850,144	11.019	150	581.011,675 670.850,144	151	581.026,43 670.825,41	28.801
151	581.026,43 670.825,41	152	581.034,712 670.813,105	14.833	152	581.034,712 670.813,105	153	581.038,34 670.809,055	5.437	153	581.038,34 670.809,055	154	581.038,639 670.808,784	0.404
154	581.038,639 670.808,784	155	581.041,897 670.805,827	4.4	155	581.041,897 670.805,827	156	581.042,29 670.805,47	0.531	156	581.042,29 670.805,47	157	581.051,156 670.798,416	11.33
157	581.051,156 670.798,416	158	581.057,085 670.794,387	7.168	158	581.057,085 670.794,387	159	581.064,922 670.789,568	9.2	159	581.064,922 670.789,568	160	581.069,571 670.786,71	5.457
160	581.069,571 670.786,71	161	581.079,821 670.780,817	11.823	161	581.079,821 670.780,817	162	581.088,274 670.775,263	10.114	162	581.088,274 670.775,263	163	581.106,933 670.763,755	21.922
163	581.106,933 670.763,755	164	581.124,448 670.752,689	20.718	164	581.124,448 670.752,689	1	581.133,458 670.746,845	10.739					

** Lungimile segmentelor sunt determinate în planul de proiecție Stereo 70 și sunt rotunjite la 1 milimetru.

*** Distanța dintre puncte este formată din segmente cumulate ce sunt mai mici decât valoarea 1 milimetru.

**DATE DESPRE IMOBILUL NR. 13675**

Oficiul de Cadastru și Publicitate Imobiliară SUCEAVA
 Biroul de Cadastru și Publicitate Imobiliară Gura Humorului

A. Partea I. Descrierea imobilului

TEREN Necunoscut

Adresa: Loc. Mazanaesti, Str Profesor-Lidia-Moldovan, Jud. Suceava

Nr. Crt	Nr cadastral Nr. topografic	Suprafața* (mp)	Observații / Referințe
A1		391	Sector cadastral:0 Teren neimprejmuit;

B. Partea II. Proprietari și acte

Inscrieri privitoare la dreptul de proprietate și alte drepturi reale		Referințe
13675 / 18/03/2022		
Act Normativ nr. 7, din 13/03/1996 emis de PARLAMENTUL ROMANIEI;		
B1	Inscrierea provizorie, drept de PROPRIETATE, dobandit prin Lege, cota actuala 1/1, cota initiala 1/1 1) COMUNA DRAGOIESTI, CIF:4441190	A1

C. Partea III. SARCINI .

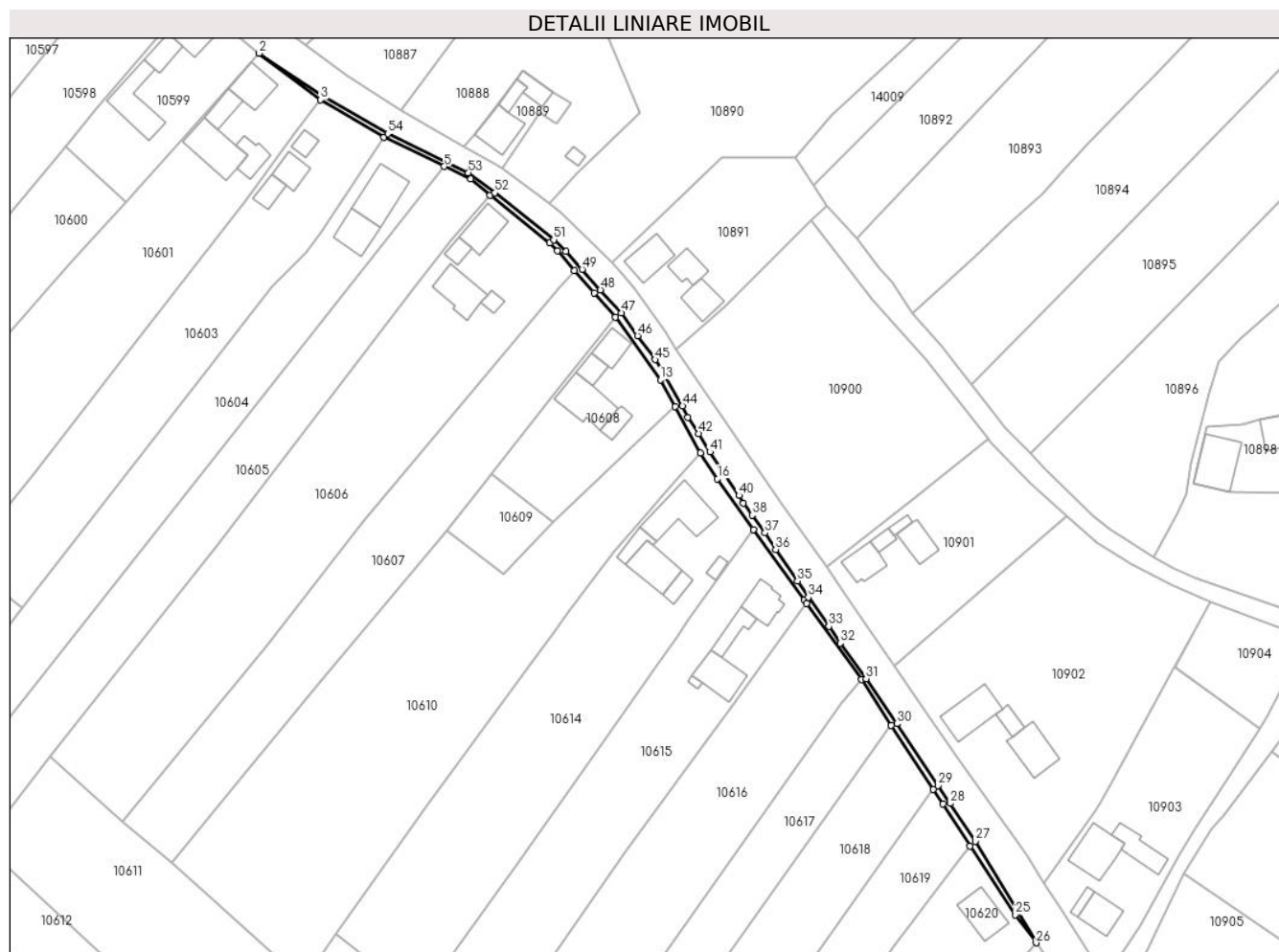
Inscrieri privind dezmembramintele dreptului de proprietate, drepturi reale de garanție și sarcini	Referințe
NU SUNT	

Anexa Nr. 1 La Partea I

Teren

Nr cadastral	Suprafața (mp)*	Observații / Referințe
	391	

* Suprafața este determinată în planul de proiecție Stereo 70.



Date referitoare la teren

Crt	Categorie folosință	Intravilan	Suprafața (mp)	Tarla	Parcelă	Nr. topo	Observații / Referințe
1	neproductiv	DA	230	-	-	-	
2	neproductiv	NU	161	-	-	-	

Lungime Segmente

1) Valorile lungimilor segmentelor sunt obținute din proiecție în plan.

Punct început	X / Y	Punct sfârșit	X / Y	Lungime segment	Punct început	X / Y	Punct sfârșit	X / Y	Lungime segment	Punct început	X / Y	Punct sfârșit	X / Y	Lungime segment
1	580.852,838 671.031,235	2	580.837,408 671.041,671	18.628	2	580.837,408 671.041,671	3	580.852,34 671.030,38	18.72	3	580.852,34 671.030,38	4	580.867,78 671.021,27	17.927
4	580.867,78 671.021,27	5	580.882,46 671.014,153	16.314	5	580.882,46 671.014,153	6	580.888,8 671.011,08	7.045	6	580.888,8 671.011,08	7	580.893,58 671.007,16	6.182
7	580.893,58 671.007,16	8	580.908,075 670.995,606	18.536	8	580.908,075 670.995,606	9	580.909,91 670.993,6	2.719	9	580.909,91 670.993,6	10	580.914,022 670.988,814	6.31
10	580.914,022 670.988,814	11	580.918,869 670.983,397	7.269	11	580.918,869 670.983,397	12	580.924,06 670.977,52	7.841	12	580.924,06 670.977,52	13	580.935,01 670.962,29	18.758
13	580.935,01 670.962,29	14	580.938,56 670.955,81	7.389	14	580.938,56 670.955,81	15	580.944,752 670.944,534	12.864	15	580.944,752 670.944,534	16	580.948,907 670.938,229	7.551

Punct început	X / Y	Punct sfârșit	X / Y	Lungime segment	Punct început	X / Y	Punct sfârșit	X / Y	Lungime segment	Punct început	X / Y	Punct sfârșit	X / Y	Lungime segment
16	580.948,907 670.938,229	17	580.957,638 670.925,904	15.104	17	580.957,638 670.925,904	18	580.969,937 670.908,75	21.107	18	580.969,937 670.908,75	19	580.970,576 670.907,947	1.026
19	580.970,576 670.907,947	20	580.983,899 670.889,366	22.864	20	580.983,899 670.889,366	21	580.991,196 670.878,282	13.27	21	580.991,196 670.878,282	22	581.001,427 670.862,738	18.609
22	581.001,427 670.862,738	23	581.003,78 670.859,163	4.28	23	581.003,78 670.859,163	24	581.010,31 670.848,92	12.147	24	581.010,31 670.848,92	25	581.021,405 670.832,211	20.057
25	581.021,405 670.832,211	26	581.026,43 670.825,41	8.456	26	581.026,43 670.825,41	27	581.011,675 670.850,144	28.801	27	581.011,675 670.850,144	28	581.005,55 670.859,304	11.019
28	581.005,55 670.859,304	29	581.002,567 670.863,662	5.281	29	581.002,567 670.863,662	30	580.992,541 670.878,679	18.056	30	580.992,541 670.878,679	31	580.985,069 670.889,592	13.226
31	580.985,069 670.889,592	32	580.978,777 670.898,225	10.683	32	580.978,777 670.898,225	33	580.975,987 670.902,347	4.977	33	580.975,987 670.902,347	34	580.970,999 670.909,397	8.636
34	580.970,999 670.909,397	35	580.968,376 670.913,36	4.752	35	580.968,376 670.913,36	36	580.963,047 670.921,005	9.319	36	580.963,047 670.921,005	37	580.960,459 670.925,086	4.832
37	580.960,459 670.925,086	38	580.957,374 670.929,378	5.286	38	580.957,374 670.929,378	39	580.955,242 670.932,345	3.654	39	580.955,242 670.932,345	40	580.954,131 670.934,182	2.147
40	580.954,131 670.934,182	41	580.947,067 670.944,734	12.698	41	580.947,067 670.944,734	42	580.944,313 670.949,189	5.238	42	580.944,313 670.949,189	43	580.941,713 670.953,175	4.759
43	580.941,713 670.953,175	44	580.940,424 670.955,919	3.032	44	580.940,424 670.955,919	45	580.933,699 670.967,168	13.106	45	580.933,699 670.967,168	46	580.929,447 670.972,996	7.214
46	580.929,447 670.972,996	47	580.925,475 670.978,581	6.853	47	580.925,475 670.978,581	48	580.920,428 670.984,129	7.5	48	580.920,428 670.984,129	49	580.915,947 670.989,144	6.725
49	580.915,947 670.989,144	50	580.911,989 670.993,457	5.854	50	580.911,989 670.993,457	51	580.909,039 670.996,332	4.119	51	580.909,039 670.996,332	52	580.894,718 671.007,731	18.304
52	580.894,718 671.007,731	53	580.888,335 671.012,654	8.061	53	580.888,335 671.012,654	54	580.868,683 671.022,135	21.819	54	580.868,683 671.022,135	1	580.852,838 671.031,235	18.272

** Lungimile segmentelor sunt determinate în planul de proiecție Stereo 70 și sunt rotunjite la 1 milimetru.

*** Distanța dintre puncte este formată din segmente cumulate ce sunt mai mici decât valoarea 1 milimetru.

**DATE DESPRE IMOBILUL NR. 13676**

Oficiul de Cadastru și Publicitate Imobiliară SUCEAVA
Biroul de Cadastru și Publicitate Imobiliară Gura Humorului

A. Partea I. Descrierea imobilului

TEREN Necunoscut

Adresa: Loc. Mazanaesti, Str Sculptor Iftimie Barleanu, Jud. Suceava, DJ 209 C SUCEAVA - BERCHISESTI

Nr. Crt	Nr cadastral Nr. topografic	Suprafața* (mp)	Observații / Referințe
A1	30759	4.223	Sector cadastral:0 Teren neimprejmuit;

B. Partea II. Proprietari și acte

Inscrieri privitoare la dreptul de proprietate și alte drepturi reale	Referințe
5827 / 12/05/2014	
Act Normativ nr. 1357, din 01/01/2001 emis de GUVERNUL ROMANIEI;	
B1	A1
Intabulare, drept de PROPRIETATE, dobandit prin Lege, cota actuala 1/1, cota initiala 1/1	
1) JUDETUL SUCEAVA, CIF:4244512, DOMENIUL PUBLIC	

C. Partea III. SARCINI .

Inscrieri privind dezmembramintele dreptului de proprietate, drepturi reale de garanție și sarcini	Referințe
NU SUNT	

Teren

Nr cadastral	Suprafața (mp)*	Observații / Referințe
30759	4.223	

* Suprafața este determinată în planul de proiecție Stereo 70.



Date referitoare la teren

Crt	Categorie folosință	Intravilan	Suprafața (mp)	Tarla	Parcelă	Nr. topo	Observații / Referințe
1	drum	DA	2.200	-	-	-	PARCELA DE TEREN IMPREJMUITA CU PROPRIETATI PRIVATE . Lucrarea este reprezentata de o parte din drumul judetean cu o lungime de cca 8200 (8.2 km) m cu o suprafata de 94721 mp- 9.47 ha) . Parcela este reprezentata de un drum judetean DJ 209 C SUCEAVA - BERCHISESTI modernizat, cu imbracaminte din beton si asfalt, avand latimea platformei cuprinsa intre 6 si 15 m, pante diferite, pe alocuri cu santuri pentru scurgerea apelor pluviale si a lucrarilor de stabilitate a terenului, suprafata ocupata de drum suferind modificari, ea fiind determinata corect in cuprinsul acestei documentatii . Fac parte din drum :santuri, rigole, poduri, podete, ziduri de sprijin si aparari de maluri, si toate elementele descrise in OG 43/1997 . Suprafata ocupata de parcela drum a suferit modificari de la publicarea in monitorul oficial si pana in prezent . DRUMUL SE GASESTE IN HG 1357/2001 LA POZITIA 71 .

Crt	Categorie folosință	Intravilan	Suprafața (mp)	Tarla	Parcelă	Nr. topo	Observații / Referințe
2	drum	NU	2.023	-	-	-	PARCELA DE TEREN IMPREJMUITA CU PROPRIETATI PRIVATE . Lucrarea este reprezentata de o parte din drumul judetean cu o lungime de cca 8200 (8.2 km) m cu o suprafata de 94721 mp- 9.47 ha) . Parcela este reprezentata de un drum judetean DJ 209 C SUCEAVA - BERCHISESTI modernizat, cu imbracaminte din beton si asfalt, avand latimea platformei cuprinsa intre 6 si 15 m, pante diferite, pe alocuri cu santuri pentru scurgerea apelor pluviale si a lucrarilor de stabilitate a terenului, suprafata ocupata de drum suferind modificari, ea fiind determinata corect in cuprinsul acestei documentatii . Fac parte din drum :santuri, rigole, poduri, podete, ziduri de sprijin si aparari de maluri, si toate elementele descrise in OG 43/1997 . Suprafata ocupata de parcela drum a suferit modificari de la publicarea in monitorul oficial si pana in prezent . DRUMUL SE GASESTE IN HG 1357/2001 LA POZITIA 71 .

Lungime Segmente

1) Valorile lungimilor segmentelor sunt obținute din proiecție în plan.

Punct început	X / Y	Punct sfârșit	X / Y	Lungime segment (** (m)
1	580.659,144 670.440,298	2	580.656,087 670.451,061	11.189
3	580.642,123 670.449,468	4	580.622,741 670.445,838	19.719
5	580.603,311 670.443,991	6	580.583,518 670.439,571	20.281
7	580.550,554 670.431,732	8	580.537,062 670.429,918	13.613
9	580.517,529 670.426,277	10	580.502,505 670.422,957	15.386
11	580.462,579 670.416,713	12	580.395,909 670.403,02	68.062
13	580.373,83 670.396,137	14	580.343,909 670.387,487	31.146
15	580.322,461 670.379,216	16	580.320,913 670.378,619	1.659
17	580.321,51 670.376,691	18	580.326,361 670.369,701	8.508
19	580.326,744 670.368,263	20	580.376,867 670.386,184	53.23
21	580.415,178 670.396,477	22	580.464,627 670.406,423	50.439
23	580.505,118 670.411,956	24	580.516,176 670.413,239	11.132
25	580.537,026 670.416,05	26	580.574,774 670.422,312	38.264
27	580.593,848 670.425,858	28	580.617,316 670.431,1	24.046
29	580.627,284 670.432,772	30	580.636,736 670.434,449	9.6
31	580.659,791 670.438,021	32	580.659,352 670.439,568	1.608

Punct început	X / Y	Punct sfârșit	X / Y	Lungime segment (** (m)
2	580.656,087 670.451,061	3	580.642,123 670.449,468	14.055
4	580.622,741 670.445,838	5	580.603,311 670.443,991	19.518
6	580.583,518 670.439,571	7	580.550,554 670.431,732	33.883
8	580.537,062 670.429,918	9	580.517,529 670.426,277	19.869
10	580.502,505 670.422,957	11	580.462,579 670.416,713	40.411
12	580.395,909 670.403,02	13	580.373,83 670.396,137	23.127
14	580.343,909 670.387,487	15	580.322,461 670.379,216	22.988
16	580.320,913 670.378,619	17	580.321,51 670.376,691	2.018
18	580.326,361 670.369,701	19	580.326,744 670.368,263	1.488
20	580.376,867 670.386,184	21	580.415,178 670.396,477	39.67
22	580.464,627 670.406,423	23	580.505,118 670.411,956	40.867
24	580.516,176 670.413,239	25	580.537,026 670.416,05	21.039
26	580.574,774 670.422,312	27	580.593,848 670.425,858	19.401
28	580.617,316 670.431,1	29	580.627,284 670.432,772	10.107
30	580.636,736 670.434,449	31	580.659,791 670.438,021	23.33
32	580.659,352 670.439,568	1	580.659,144 670.440,298	0.759

**** Lungimile segmentelor sunt determinate în planul de proiecție Stereo 70 și sunt rotunjite la 1 milimetru.**

***** Distanța dintre puncte este formată din segmente cumulate ce sunt mai mici decât valoarea 1 milimetru.**

**DATE DESPRE IMOBILUL NR. 13677**

Oficiul de Cadastru și Publicitate Imobiliară SUCEAVA
Biroul de Cadastru și Publicitate Imobiliară Gura Humorului

A. Partea I. Descrierea imobilului

TEREN Intravilan

Adresa: Loc. Mazanaesti, Str Sculptor Iftimie Barleanu, Jud. Suceava

Nr. Crt	Nr cadastral Nr. topografic	Suprafața* (mp)	Observații / Referințe
A1		700	Sector cadastral:0 Teren neimprejmuit;

B. Partea II. Proprietari și acte

Inscrieri privitoare la dreptul de proprietate și alte drepturi reale	Referințe
13677 / 18/03/2022	
Act Normativ nr. 7, din 13/03/1996 emis de PARLAMENTUL ROMANIEI;	
B1	Inscrierea provizorie, drept de PROPRIETATE, dobandit prin Lege, cota actuala 1/1, cota initiala 1/1
	1) COMUNA DRAGOIESTI, CIF:4441190

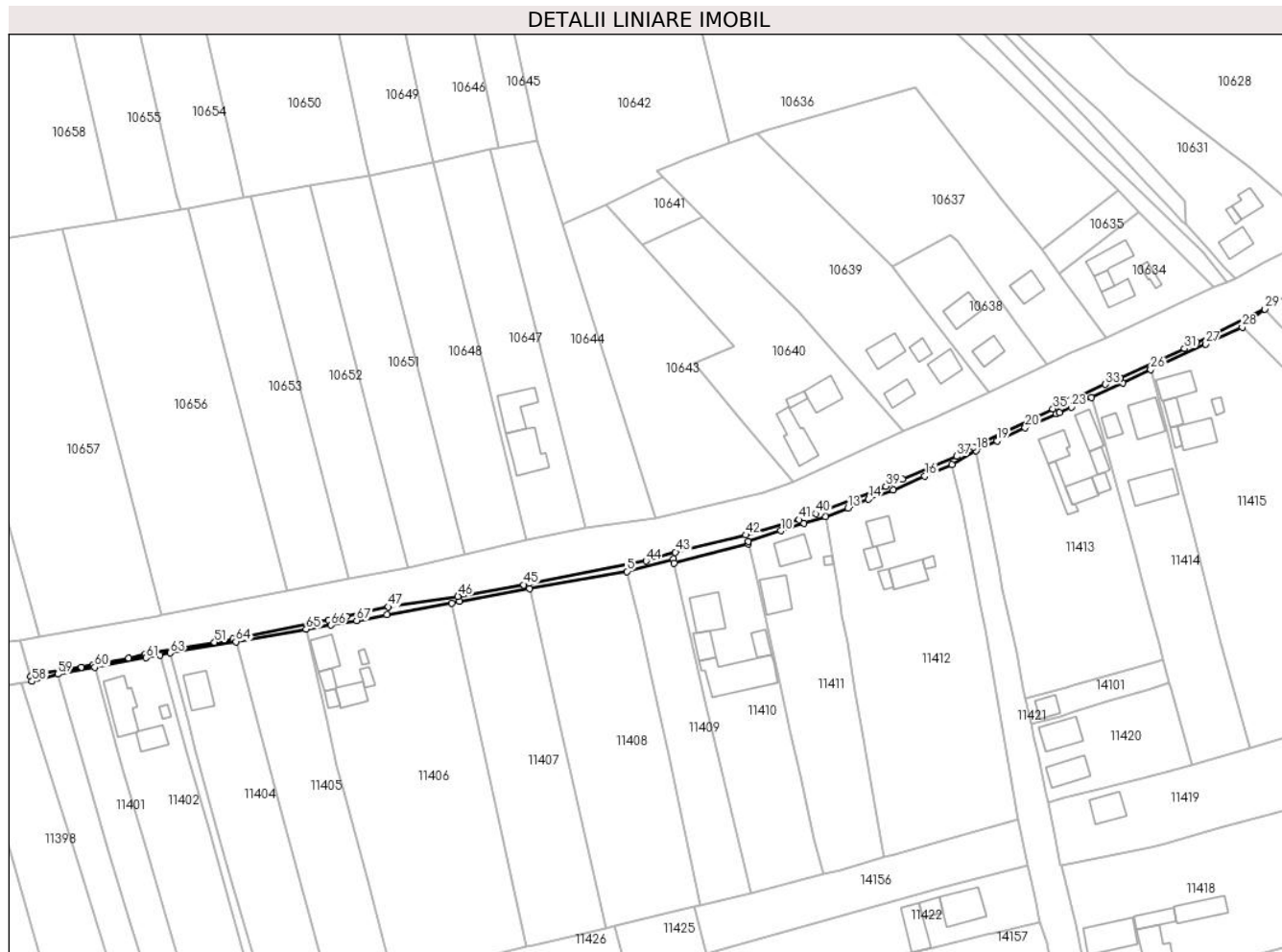
C. Partea III. SARCINI .

Inscrieri privind dezmembramintele dreptului de proprietate, drepturi reale de garanție și sarcini	Referințe
NU SUNT	

Teren

Nr cadastral	Suprafața (mp)*	Observații / Referințe
	700	

* Suprafața este determinată in planul de proiecție Stereo 70.



Date referitoare la teren

Crt	Categorie folosință	Intra vilan	Suprafața (mp)	Tarla	Parcelă	Nr. topo	Observații / Referințe
1	neproductiv	DA	700	-	-	-	

Lungime Segmente

1) Valorile lungimilor segmentelor sunt obținute din proiecție în plan.

Punct început	X / Y	Punct sfârșit	X / Y	Lungime segment	Punct început	X / Y	Punct sfârșit	X / Y	Lungime segment	Punct început	X / Y	Punct sfârșit	X / Y	Lungime segment
1	580.771,85 670.459,0	2	580.792,295 670.462,768	20.789	2	580.792,295 670.462,768	3	580.794,75 670.463,22	2.496	3	580.794,75 670.463,22	4	580.816,861 670.467,183	22.463
4	580.816,861 670.467,183	5	580.847,59 670.472,69	31.219	5	580.847,59 670.472,69	6	580.862,24 670.476,53	15.145	6	580.862,24 670.476,53	7	580.862,52 670.475,36	1.203
7	580.862,52 670.475,36	8	580.885,928 670.481,327	24.157	8	580.885,928 670.481,327	9	580.885,849 670.482,137	0.814	9	580.885,849 670.482,137	10	580.896,146 670.485,543	10.846
10	580.896,146 670.485,543	11	580.903,483 670.487,781	7.671	11	580.903,483 670.487,781	12	580.910,303 670.489,9	7.142	12	580.910,303 670.489,9	13	580.917,442 670.492,611	7.636
13	580.917,442 670.492,611	14	580.923,823 670.495,48	6.996	14	580.923,823 670.495,48	15	580.931,688 670.498,391	8.386	15	580.931,688 670.498,391	16	580.941,627 670.502,726	10.843
16	580.941,627 670.502,726	17	580.950,292 670.506,383	9.405	17	580.950,292 670.506,383	18	580.957,79 670.510,82	8.712	18	580.957,79 670.510,82	19	580.964,44 670.513,88	7.32

Punct început	X / Y	Punct sfârșit	X / Y	Lungime segment	Punct început	X / Y	Punct sfârșit	X / Y	Lungime segment	Punct început	X / Y	Punct sfârșit	X / Y	Lungime segment
19	580.964,44 670.513,88	20	580.973,31 670.517,99	9.776	20	580.973,31 670.517,99	21	580.983,13 670.522,41	10.769	21	580.983,13 670.522,41	22	580.984,14 670.522,73	1.059
22	580.984,14 670.522,73	23	580.987,91 670.524,48	4.156	23	580.987,91 670.524,48	24	580.994,3 670.527,52	7.076	24	580.994,3 670.527,52	25	581.004,24 670.532,15	10.965
25	581.004,24 670.532,15	26	581.012,949 670.536,368	9.677	26	581.012,949 670.536,368	27	581.030,366 670.544,441	19.197	27	581.030,366 670.544,441	28	581.041,84 670.549,76	12.647
28	581.041,84 670.549,76	29	581.048,995 670.555,472	9.155	29	581.048,995 670.555,472	30	581.027,394 670.544,918	24.041	30	581.027,394 670.544,918	31	581.023,647 670.542,995	4.212
31	581.023,647 670.542,995	32	581.003,473 670.533,757	22.189	32	581.003,473 670.533,757	33	580.998,655 670.531,719	5.231	33	580.998,655 670.531,719	34	580.987,297 670.526,588	12.463
34	580.987,297 670.526,588	35	580.982,086 670.523,981	5.827	35	580.982,086 670.523,981	36	580.957,008 670.511,85	27.858	36	580.957,008 670.511,85	37	580.951,72 670.509,028	5.994
37	580.951,72 670.509,028	38	580.934,587 670.501,817	18.589	38	580.934,587 670.501,817	39	580.929,382 670.499,533	5.684	39	580.929,382 670.499,533	40	580.907,246 670.490,91	23.756
40	580.907,246 670.490,91	41	580.902,007 670.489,013	5.572	41	580.902,007 670.489,013	42	580.885,19 670.484,189	17.495	42	580.885,19 670.484,189	43	580.862,923 670.478,782	22.914
43	580.862,923 670.478,782	44	580.853,657 670.475,98	9.68	44	580.853,657 670.475,98	45	580.815,039 670.468,489	39.338	45	580.815,039 670.468,489	46	580.794,259 670.464,857	21.095
46	580.794,259 670.464,857	47	580.772,293 670.461,53	22.217	47	580.772,293 670.461,53	48	580.759,044 670.458,457	13.601	48	580.759,044 670.458,457	49	580.753,462 670.457,443	5.673
49	580.753,462 670.457,443	50	580.723,164 670.451,354	30.904	50	580.723,164 670.451,354	51	580.717,372 670.450,383	5.873	51	580.717,372 670.450,383	52	580.695,6 670.446,675	22.085
52	580.695,6 670.446,675	53	580.690,279 670.445,351	5.483	53	580.690,279 670.445,351	54	580.678,972 670.443,168	11.516	54	580.678,972 670.443,168	55	580.675,338 670.442,532	3.689
55	580.675,338 670.442,532	56	580.663,429 670.440,465	12.087	56	580.663,429 670.440,465	57	580.659,352 670.439,568	4.175	57	580.659,352 670.439,568	58	580.659,791 670.438,021	1.608
58	580.659,791 670.438,021	59	580.667,94 670.440,3	8.462	59	580.667,94 670.440,3	60	580.679,575 670.442,469	11.835	60	580.679,575 670.442,469	61	580.695,73 670.445,48	16.433
61	580.695,73 670.445,48	62	580.700,207 670.446,359	4.562	62	580.700,207 670.446,359	63	580.703,42 670.446,99	3.274	63	580.703,42 670.446,99	64	580.724,12 670.450,54	21.002
64	580.724,12 670.450,54	65	580.746,35 670.454,46	22.573	65	580.746,35 670.454,46	66	580.754,19 670.455,77	7.949	66	580.754,19 670.455,77	67	580.762,257 670.457,245	8.201
67	580.762,257 670.457,245	1	580.771,85 670.459,0	9.752										

** Lungimile segmentelor sunt determinate în planul de proiecție Stereo 70 și sunt rotunjite la 1 milimetru.

*** Distanța dintre puncte este formată din segmente cumulate ce sunt mai mici decât valoarea 1 milimetru.

**DATE DESPRE IMOBILUL NR. 13678**

Oficiul de Cadastru și Publicitate Imobiliară SUCEAVA
Biroul de Cadastru și Publicitate Imobiliară Gura Humorului

A. Partea I. Descrierea imobilului

TEREN Intravilan

Adresa: Loc. Mazanaesti, Str Sculptor Iftimie Barleanu, Jud. Suceava

Nr. Crt	Nr cadastral Nr. topografic	Suprafața* (mp)	Observații / Referințe
A1		1.601	Sector cadastral:0 Teren neimprejmuit;

B. Partea II. Proprietari și acte

Inscrieri privitoare la dreptul de proprietate și alte drepturi reale		Referințe
13678 / 18/03/2022		
Act Normativ nr. 7, din 13/03/1996 emis de PARLAMENTUL ROMANIEI;		
B1	Inscrierea provizorie, drept de PROPRIETATE, dobandit prin Lege, cota actuala 1/1, cota initiala 1/1 1) COMUNA DRAGOIESTI, CIF:4441190	A1

C. Partea III. SARCINI .

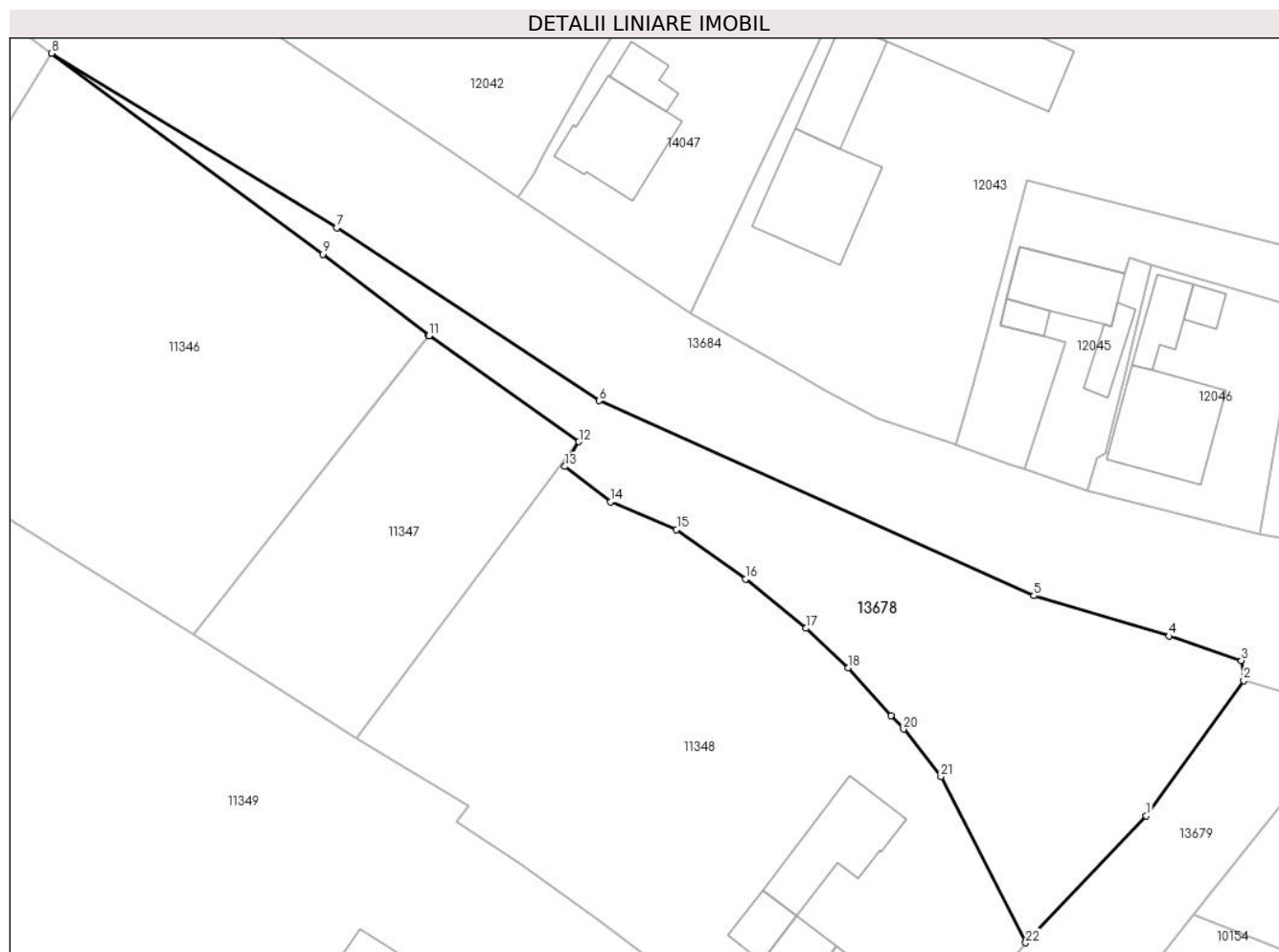
Inscrieri privind dezmembramintele dreptului de proprietate, drepturi reale de garanție și sarcini	Referințe
NU SUNT	

Anexa Nr. 1 La Partea I

Teren

Nr cadastral	Suprafața (mp)*	Observații / Referințe
	1.601	

* Suprafața este determinată în planul de proiecție Stereo 70.



Date referitoare la teren

Crt	Categorie folosință	Intra vilan	Suprafața (mp)	Tarla	Parcelă	Nr. topo	Observații / Referințe
1	neproductiv	DA	1.601	-	-	-	

Lungime Segmente

1) Valorile lungimilor segmentelor sunt obținute din proiecție în plan.

Punct început	X / Y	Punct sfârșit	X / Y	Lungime segment (** (m)
1	581.901,852 670.232,01	2	581.912,649 670.246,932	18.419
3	581.912,392 670.249,171	4	581.904,359 670.251,867	8.473
5	581.889,42 670.256,336	6	581.841,318 670.277,881	52.707
7	581.812,293 670.297,004	8	581.780,743 670.316,306	36.986
9	581.810,736 670.294,094	10	581.822,433 670.285,134	14.734

Punct început	X / Y	Punct sfârșit	X / Y	Lungime segment (** (m)
2	581.912,649 670.246,932	3	581.912,392 670.249,171	2.254
4	581.904,359 670.251,867	5	581.889,42 670.256,336	15.593
6	581.841,318 670.277,881	7	581.812,293 670.297,004	34.758
8	581.780,743 670.316,306	9	581.810,736 670.294,094	37.322
10	581.822,433 670.285,134	11	581.822,511 670.285,08	0.095

Punct început	X / Y	Punct sfârșit	X / Y	Lungime segment (** (m)
11	581.822,511 670.285,08	12	581.839,086 670.273,355	20.303
13	581.837,55 670.270,62	14	581.842,61 670.266,71	6.395
15	581.849,89 670.263,65	16	581.857,51 670.258,16	9.392
17	581.864,21 670.252,73	18	581.868,87 670.248,33	6.409
19	581.873,643 670.243,058	20	581.874,99 670.241,57	2.007
21	581.879,14 670.236,33	22	581.888,531 670.217,954	20.637

Punct început	X / Y	Punct sfârșit	X / Y	Lungime segment (** (m)
12	581.839,086 670.273,355	13	581.837,55 670.270,62	3.137
14	581.842,61 670.266,71	15	581.849,89 670.263,65	7.897
16	581.857,51 670.258,16	17	581.864,21 670.252,73	8.624
18	581.868,87 670.248,33	19	581.873,643 670.243,058	7.112
20	581.874,99 670.241,57	21	581.879,14 670.236,33	6.684
22	581.888,531 670.217,954	1	581.901,852 670.232,01	19.365

** Lungimile segmentelor sunt determinate în planul de proiecție Stereo 70 și sunt rotunjite la 1 milimetru.

*** Distanța dintre puncte este formată din segmente cumulate ce sunt mai mici decât valoarea 1 milimetru.

**DATE DESPRE IMOBILUL NR. 13679**

Oficiul de Cadastru și Publicitate Imobiliară SUCEAVA
Biroul de Cadastru și Publicitate Imobiliară Gura Humorului

A. Partea I. Descrierea imobilului

TEREN Necunoscut

Adresa: Loc. Mazanaesti, Str Teilor, Jud. Suceava, DC 15D

Nr. Crt	Nr cadastral Nr. topografic	Suprafața* (mp)	Observații / Referințe
A1	30694	9.506	Sector cadastral:0 Teren neimprejmuit;

B. Partea II. Proprietari și acte

Inscrieri privitoare la dreptul de proprietate și alte drepturi reale		Referințe
16550 / 11/12/2020		
Act Normativ nr. 782, din 10/09/2014 emis de GUVERNUL ROMANIEI (, anexa nr. 3.35 act administrativ nr adeverinta nr. 8951 din 10.12.2020, emis de Primaria Comunei Dragoiesti);		
B1	Intabulare, drept de PROPRIETATE, dobandit prin Lege, cota actuala 1/1, cota initiala 1/1 1) COMUNA DRAGOIESTI, CIF:4441190, DOMENIUL PUBLIC	A1

C. Partea III. SARCINI .

Inscrieri privind dezmembramintele dreptului de proprietate, drepturi reale de garanție și sarcini	Referințe
NU SUNT	

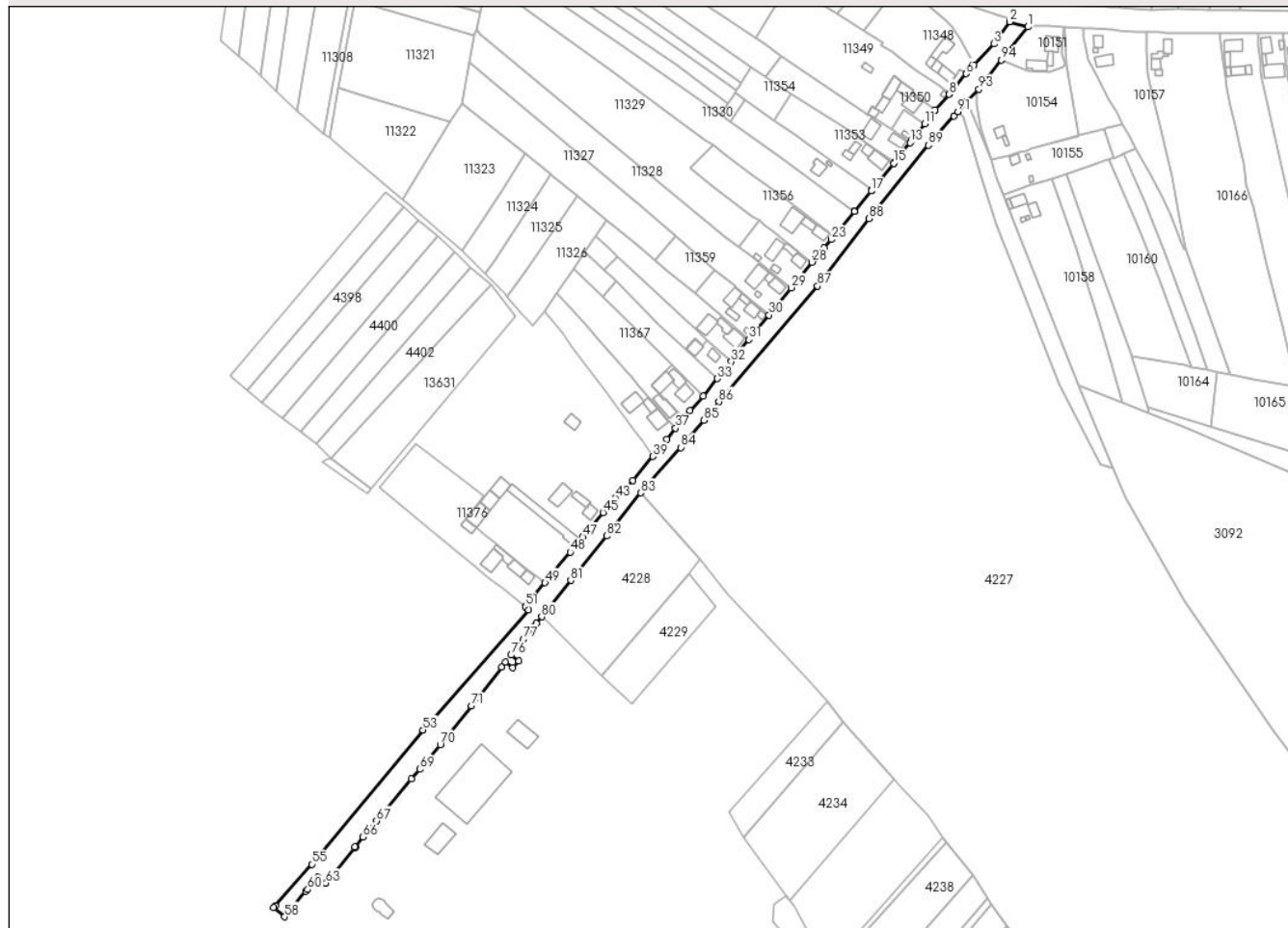
Anexa Nr. 1 La Partea I

Teren

Nr cadastral	Suprafața (mp)*	Observații / Referințe
30694	9.506	

* Suprafața este determinată în planul de proiecție Stereo 70.

DETALII LINIARE IMOBIL



Date referitoare la teren

Crt	Categorie folosință	Intravilan	Suprafața (mp)	Tarla	Parcelă	Nr. topo	Observații / Referințe
1	drum	DA	9.174	-	-	-	
2	drum	NU	332	-	-	-	

Lungime Segmente

1) Valorile lungimilor segmentelor sunt obținute din proiecție în plan.

Punct început	X / Y	Punct sfârșit	X / Y	Lungime segment	Punct început	X / Y	Punct sfârșit	X / Y	Lungime segment	Punct început	X / Y	Punct sfârșit	X / Y	Lungime segment
1	581.924,86 670.243,42	2	581.912,649 670.246,932	12.706	2	581.912,649 670.246,932	3	581.901,852 670.232,01	18.419	3	581.901,852 670.232,01	4	581.888,531 670.217,954	19.365
4	581.888,531 670.217,954	5	581.888,341 670.217,701	0.316	5	581.888,341 670.217,701	6	581.883,272 670.211,909	7.697	6	581.883,272 670.211,909	7	581.872,179 670.198,512	17.394
7	581.872,179 670.198,512	8	581.871,758 670.198,003	0.661	8	581.871,758 670.198,003	9	581.862,309 670.187,566	14.079	9	581.862,309 670.187,566	10	581.862,202 670.187,425	0.177
10	581.862,202 670.187,425	11	581.855,167 670.178,173	11.623	11	581.855,167 670.178,173	12	581.846,805 670.167,15	13.836	12	581.846,805 670.167,15	13	581.845,319 670.165,294	2.378
13	581.845,319 670.165,294	14	581.834,815 670.152,175	16.806	14	581.834,815 670.152,175	15	581.834,221 670.151,433	0.95	15	581.834,221 670.151,433	16	581.819,835 670.133,506	22.986

Punct început	X / Y	Punct sfârșit	X / Y	Lungime segment	Punct început	X / Y	Punct sfârșit	X / Y	Lungime segment	Punct început	X / Y	Punct sfârșit	X / Y	Lungime segment
16	581.819,835 670.133,506	17	581.819,24 670.132,765	0.95	17	581.819,24 670.132,765	18	581.808,187 670.119,214	17.48 7	18	581.808,187 670.119,214	19	581.807,93 670.118,898	0.407
19	581.807,93 670.118,898	20	581.807,919 670.118,886	0.016	20	581.807,919 670.118,886	21	581.796,975 670.105,468	17.31 5	21	581.796,975 670.105,468	22	581.793,79 670.102,05	4.672
22	581.793,79 670.102,05	23	581.792,15 670.099,96	2.657	23	581.792,15 670.099,96	24	581.787,19 670.094,29	7.533	24	581.787,19 670.094,29	25	581.784,727 670.091,26	3.905
25	581.784,727 670.091,26	26	581.784,58 670.091,03	0.273	26	581.784,58 670.091,03	27	581.781,14 670.087,06	5.253	27	581.781,14 670.087,06	28	581.779,17 670.084,75	3.036
28	581.779,17 670.084,75	29	581.765,073 670.067,498	22.27 9	29	581.765,073 670.067,498	30	581.750,124 670.049,071	23.72 8	30	581.750,124 670.049,071	31	581.736,647 670.032,457	21.39 3
31	581.736,647 670.032,457	32	581.724,667 670.017,69	19.01 5	32	581.724,667 670.017,69	33	581.715,354 670.006,209	14.78 3	33	581.715,354 670.006,209	34	581.705,696 669.994,57	15.12 4
34	581.705,696 669.994,57	35	581.696,904 669.984,786	13.15 4	35	581.696,904 669.984,786	36	581.692,883 669.979,807	6.4	36	581.692,883 669.979,807	37	581.687,104 669.972,651	9.198
37	581.687,104 669.972,651	38	581.681,142 669.965,269	9.489	38	581.681,142 669.965,269	39	581.671,693 669.953,759	14.89 2	39	581.671,693 669.953,759	40	581.658,333 669.937,488	21.05 3
40	581.658,333 669.937,488	41	581.651,4 669.930,49	9.851	41	581.651,4 669.930,49	42	581.650,637 669.929,77	1.049	42	581.650,637 669.929,77	43	581.646,361 669.925,738	5.877
43	581.646,361 669.925,738	44	581.644,592 669.923,625	2.756	44	581.644,592 669.923,625	45	581.638,13 669.915,907	10.06 6	45	581.638,13 669.915,907	46	581.628,921 669.904,896	14.35 4
46	581.628,921 669.904,896	47	581.624,328 669.899,32	7.224	47	581.624,328 669.899,32	48	581.615,906 669.889,094	13.24 8	48	581.615,906 669.889,094	49	581.598,896 669.868,441	26.75 6
49	581.598,896 669.868,441	50	581.585,758 669.852,49	20.66 5	50	581.585,758 669.852,49	51	581.585,566 669.852,257	0.302	51	581.585,566 669.852,257	52	581.587,789 669.850,044	3.137
52	581.587,789 669.850,044	53	581.516,549 669.769,171	107.7 76	53	581.516,549 669.769,171	54	581.446,652 669.685,173	109.2 76	54	581.446,652 669.685,173	55	581.441,345 669.678,63	8.425
55	581.441,345 669.678,63	56	581.416,904 669.650,628	37.16 8	56	581.416,904 669.650,628	57	581.415,771 669.649,33	1.723	57	581.415,771 669.649,33	58	581.423,227 669.643,139	9.691
58	581.423,227 669.643,139	59	581.437,58 669.660,323	22.39	59	581.437,58 669.660,323	60	581.438,621 669.661,544	1.605	60	581.438,621 669.661,544	61	581.443,417 669.667,17	7.393
61	581.443,417 669.667,17	62	581.445,736 669.669,889	3.574	62	581.445,736 669.669,889	63	581.451,045 669.665,782	6.712	63	581.451,045 669.665,782	64	581.470,859 669.690,013	31.30 1
64	581.470,859 669.690,013	65	581.470,531 669.690,287	0.427	65	581.470,531 669.690,287	66	581.476,097 669.696,954	8.685	66	581.476,097 669.696,954	67	581.485,204 669.707,861	14.20 9
67	581.485,204 669.707,861	68	581.508,741 669.736,05	36.72 3	68	581.508,741 669.736,05	69	581.514,258 669.742,657	8.608	69	581.514,258 669.742,657	70	581.528,209 669.759,366	21.76 7
70	581.528,209 669.759,366	71	581.549,109 669.785,568	33.51 6	71	581.549,109 669.785,568	72	581.569,55 669.811,515	33.03 2	72	581.569,55 669.811,515	73	581.572,377 669.815,063	4.537
73	581.572,377 669.815,063	74	581.577,182 669.811,219	6.153	74	581.577,182 669.811,219	75	581.581,139 669.815,596	5.901	75	581.581,139 669.815,596	76	581.576,041 669.819,659	6.519
76	581.576,041 669.819,659	77	581.584,6 669.830,399	13.73 3	77	581.584,6 669.830,399	78	581.591,186 669.838,664	10.56 8	78	581.591,186 669.838,664	79	581.593,093 669.841,056	3.059
79	581.593,093 669.841,056	80	581.596,673 669.845,549	5.745	80	581.596,673 669.845,549	81	581.616,253 669.870,117	31.41 6	81	581.616,253 669.870,117	82	581.640,675 669.900,025	38.61 2
82	581.640,675 669.900,025	83	581.663,478 669.929,069	36.92 6	83	581.663,478 669.929,069	84	581.690,585 669.959,717	40.91 6	84	581.690,585 669.959,717	85	581.706,31 669.978,204	24.27
85	581.706,31 669.978,204	86	581.716,27 669.990,561	15.87 1	86	581.716,27 669.990,561	87	581.782,911 670.068,697	102.6 95	87	581.782,911 670.068,697	88	581.817,59 670.114,059	57.09 9
88	581.817,59 670.114,059	89	581.857,558 670.163,722	63.74 8	89	581.857,558 670.163,722	90	581.874,957 670.183,39	26.25 9	90	581.874,957 670.183,39	91	581.877,616 670.186,378	4.0
91	581.877,616 670.186,378	92	581.884,088 670.193,65	9.735	92	581.884,088 670.193,65	93	581.891,84 670.201,52	11.04 7	93	581.891,84 670.201,52	94	581.907,05 670.221,11	24.80 1
94	581.907,05 670.221,11	1	581.924,86 670.243,42	28.54 7										

** Lungimile segmentelor sunt determinate în planul de proiecție Stereo 70 și sunt rotunjite la 1 milimetru.

*** Distanța dintre puncte este formată din segmente cumulate ce sunt mai mici decât valoarea 1 milimetru.

**DATE DESPRE IMOBILUL NR. 13680**

Oficiul de Cadastru și Publicitate Imobiliară SUCEAVA
Biroul de Cadastru și Publicitate Imobiliară Gura Humorului

A. Partea I. Descrierea imobilului

TEREN Intravilan

Adresa: Loc. Mazanaesti, Str Teilor, Jud. Suceava

Nr. Crt	Nr cadastral Nr. topografic	Suprafața* (mp)	Observații / Referințe
A1		608	Sector cadastral:0 Teren neimprejmuit;

B. Partea II. Proprietari și acte

Inscrieri privitoare la dreptul de proprietate și alte drepturi reale		Referințe
13680 / 18/03/2022		
Act Normativ nr. 7, din 13/03/1996 emis de PARLAMENTUL ROMANIEI;		
B1	Inscrierea provizorie, drept de PROPRIETATE, dobandit prin Lege, cota actuala 1/1, cota initiala 1/1 1) COMUNA DRAGOIESTI, CIF:4441190	A1

C. Partea III. SARCINI .

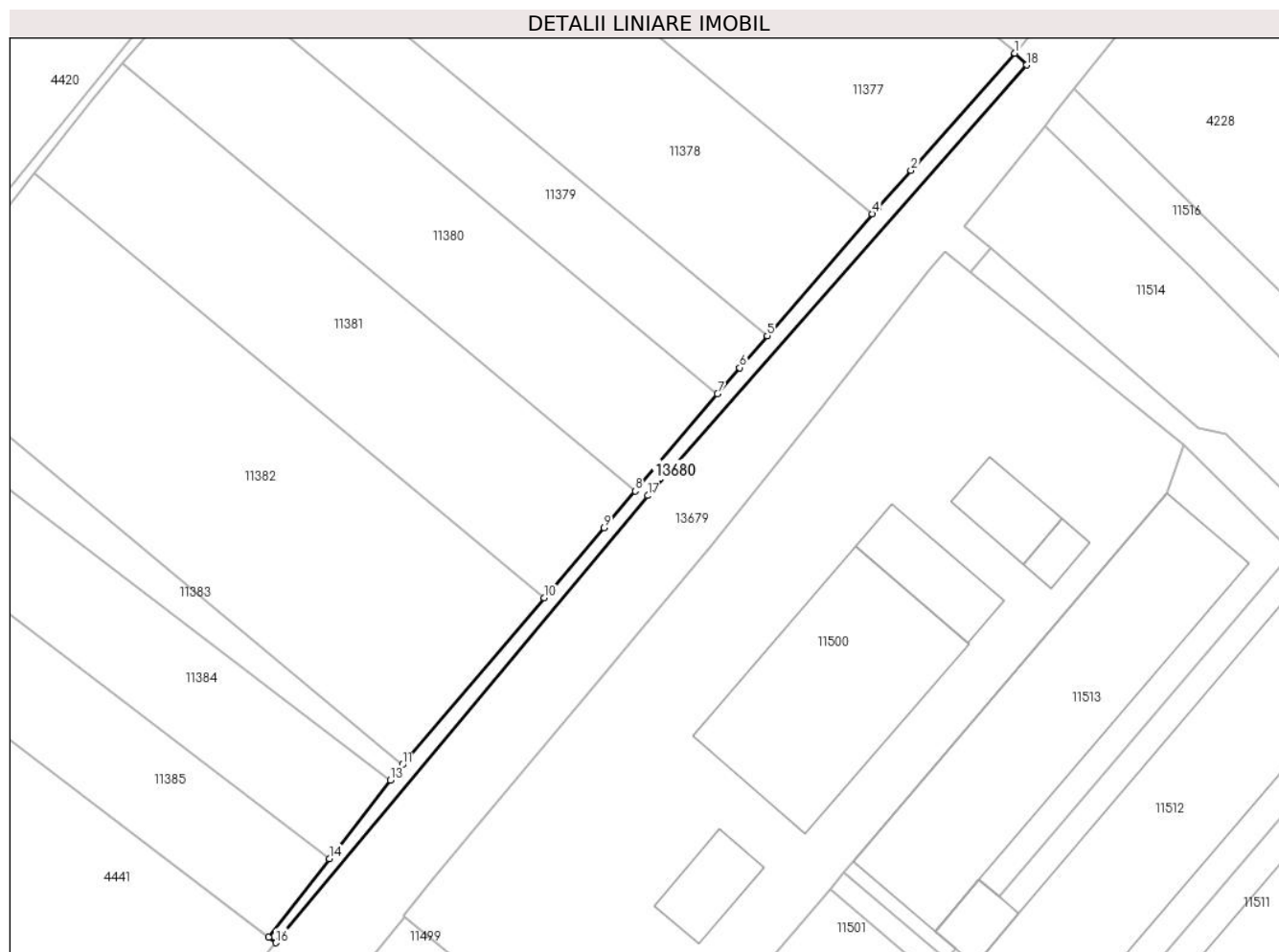
Inscrieri privind dezmembramintele dreptului de proprietate, drepturi reale de garanție și sarcini	Referințe
NU SUNT	

Anexa Nr. 1 La Partea I

Teren

Nr cadastral	Suprafața (mp)*	Observații / Referințe
	608	

* Suprafața este determinată în planul de proiecție Stereo 70.



Date referitoare la teren

Crt	Categorie folosință	Intravilan	Suprafața (mp)	Tarla	Parcelă	Nr. topo	Observații / Referințe
13680	neproductiv	DA	608	-	-	-	

Lungime Segmente

1) Valorile lungimilor segmentelor sunt obținute din proiecție în plan.

Punct început	X / Y	Punct sfârșit	X / Y	Lungime segment (** (m)
1	581.585,566 669.852,257	2	581.566,034 669.830,242	29.431
2	581.566,034 669.830,242	3	581.559,75 669.823,24	9.408
3	581.559,75 669.823,24	4	581.558,764 669.822,095	1.511
4	581.558,764 669.822,095	5	581.539,021 669.799,162	30.261

Punct început	X / Y	Punct sfârșit	X / Y	Lungime segment (** (m)
5	581.539,021 669.799,162	6	581.533,87 669.793,18	7.894
6	581.533,87 669.793,18	7	581.529,688 669.788,262	6.456
7	581.529,688 669.788,262	8	581.514,194 669.770,039	23.919
8	581.514,194 669.770,039	9	581.508,337 669.763,151	9.042
9	581.508,337 669.763,151	10	581.497,121 669.749,953	17.32
10	581.497,121 669.749,953	11	581.470,476 669.718,597	41.148
11	581.470,476 669.718,597	12	581.469,641 669.717,615	1.289
12	581.469,641 669.717,615	13	581.468,172 669.715,72	2.398
13	581.468,172 669.715,72	14	581.456,717 669.700,939	18.7
14	581.456,717 669.700,939	15	581.445,296 669.686,204	18.643
15	581.445,296 669.686,204	16	581.446,652 669.685,173	1.703
16	581.446,652 669.685,173	17	581.516,549 669.769,171	109.276
17	581.516,549 669.769,171	18	581.587,789 669.850,044	107.776
18	581.587,789 669.850,044	1	581.585,566 669.852,257	3.137

** Lungimile segmentelor sunt determinate în planul de proiecție Stereo 70 și sunt rotunjite la 1 milimetru.

*** Distanța dintre puncte este formată din segmente cumulate ce sunt mai mici decât valoarea 1 milimetru.

**DATE DESPRE IMOBILUL NR. 13681**

Oficiul de Cadastru și Publicitate Imobiliară SUCEAVA
Biroul de Cadastru și Publicitate Imobiliară Gura Humorului

A. Partea I. Descrierea imobilului

TEREN Extravilan

Adresa: Jud. Suceava, DC 15D

Nr. Crt	Nr cadastral Nr. topografic	Suprafața* (mp)	Observații / Referințe
A1	31123	Din acte: 17.079 Masurata: 7.573	Sector cadastral:0 Teren neimprejmuit;

B. Partea II. Proprietari și acte

Inscrieri privitoare la dreptul de proprietate și alte drepturi reale		Referințe
15344 / 25/11/2020		
Act Normativ nr. 782, din 10/09/2014 emis de GUVERNUL ROMANIEI;		
B1	Intabulare, drept de PROPRIETATE, dobandit prin Lege, cota actuala 1/1, cota initiala 1/1 1) COMUNA DRAGOIESTI, CIF:4441190	A1

C. Partea III. SARCINI .

Inscrieri privind dezmembramintele dreptului de proprietate, drepturi reale de garanție și sarcini	Referințe
NU SUNT	

Anexa Nr. 1 La Partea I

Teren

Nr cadastral	Suprafața (mp)*	Observații / Referințe
31123	Din acte: 17.079 Masurata: 7.573	

* Suprafața este determinată în planul de proiecție Stereo 70.



Date referitoare la teren

Crt	Categorie folosință	Intra vilan	Suprafața (mp)	Tarla	Parcelă	Nr. topo	Observații / Referințe
13 68 1	drum	NU	7.573	-	1160	-	

Lungime Segmente

1) Valorile lungimilor segmentelor sunt obținute din proiecție în plan.

Punct început	X / Y	Punct sfârșit	X / Y	Lungime segment	Punct început	X / Y	Punct sfârșit	X / Y	Lungime segment	Punct început	X / Y	Punct sfârșit	X / Y	Lungime segment
1	581.415,771 669.649,33	2	581.406,068 669.638,372	14.636	2	581.406,068 669.638,372	3	581.396,309 669.627,351	14.721	3	581.396,309 669.627,351	4	581.387,316 669.617,195	13.565
4	581.387,316 669.617,195	5	581.382,089 669.610,728	8.315	5	581.382,089 669.610,728	6	581.374,79 669.601,697	11.612	6	581.374,79 669.601,697	7	581.366,846 669.591,868	12.638
7	581.366,846 669.591,868	8	581.365,273 669.589,921	2.503	8	581.365,273 669.589,921	9	581.353,383 669.575,21	18.915	9	581.353,383 669.575,21	10	581.340,025 669.558,618	21.301
10	581.340,025 669.558,618	11	581.334,81 669.552,15	8.309	11	581.334,81 669.552,15	12	581.323,342 669.537,926	18.271	12	581.323,342 669.537,926	13	581.313,046 669.525,156	16.404
13	581.313,046 669.525,156	14	581.302,902 669.512,574	16.162	14	581.302,902 669.512,574	15	581.293,317 669.500,686	15.271	15	581.293,317 669.500,686	16	581.290,762 669.497,517	4.071

Punct început	X / Y	Punct sfârșit	X / Y	Lungime segment	Punct început	X / Y	Punct sfârșit	X / Y	Lungime segment	Punct început	X / Y	Punct sfârșit	X / Y	Lungime segment
16	581.290,762 669.497,517	17	581.284,868 669.489,449	9.992	17	581.284,868 669.489,449	18	581.283,248 669.487,232	2.746	18	581.283,248 669.487,232	19	581.285,287 669.485,255	2.84
19	581.285,287 669.485,255	20	581.260,514 669.447,933	44.795	20	581.260,514 669.447,933	21	581.259,341 669.448,431	1.274	21	581.259,341 669.448,431	22	581.248,585 669.431,688	19.9
22	581.248,585 669.431,688	23	581.248,176 669.431,051	0.757	23	581.248,176 669.431,051	24	581.240,552 669.419,183	14.106	24	581.240,552 669.419,183	25	581.239,999 669.418,322	1.023
25	581.239,999 669.418,322	26	581.230,906 669.404,168	16.823	26	581.230,906 669.404,168	27	581.228,84 669.400,952	3.822	27	581.228,84 669.400,952	28	581.220,76 669.388,375	14.949
28	581.220,76 669.388,375	29	581.217,305 669.382,997	6.392	29	581.217,305 669.382,997	30	581.213,44 669.374,626	9.22	30	581.213,44 669.374,626	31	581.207,582 669.361,94	13.973
31	581.207,582 669.361,94	32	581.204,531 669.355,332	7.278	32	581.204,531 669.355,332	33	581.202,211 669.350,309	5.533	33	581.202,211 669.350,309	34	581.193,117 669.330,614	21.693
34	581.193,117 669.330,614	35	581.192,711 669.329,397	1.283	35	581.192,711 669.329,397	36	581.188,488 669.316,748	13.335	36	581.188,488 669.316,748	37	581.184,166 669.303,8	13.65
37	581.184,166 669.303,8	38	581.176,472 669.280,751	24.299	38	581.176,472 669.280,751	39	581.176,196 669.279,923	0.873	39	581.176,196 669.279,923	40	581.171,615 669.266,199	14.468
40	581.171,615 669.266,199	41	581.166,845 669.251,911	15.063	41	581.166,845 669.251,911	42	581.165,617 669.248,232	3.879	42	581.165,617 669.248,232	43	581.157,825 669.225,216	24.299
43	581.157,825 669.225,216	44	581.154,248 669.214,122	11.656	44	581.154,248 669.214,122	45	581.150,302 669.201,889	12.854	45	581.150,302 669.201,889	46	581.149,489 669.199,369	2.648
46	581.149,489 669.199,369	47	581.144,601 669.184,209	15.929	47	581.144,601 669.184,209	48	581.136,749 669.160,175	25.284	48	581.136,749 669.160,175	49	581.131,545 669.144,247	16.757
49	581.131,545 669.144,247	50	581.129,751 669.138,757	5.776	50	581.129,751 669.138,757	51	581.122,438 669.116,371	23.55	51	581.122,438 669.116,371	52	581.116,412 669.097,712	19.608
52	581.116,412 669.097,712	53	581.116,186 669.097,012	0.736	53	581.116,186 669.097,012	54	581.112,616 669.085,956	11.618	54	581.112,616 669.085,956	55	581.115,199 669.084,443	2.994
55	581.115,199 669.084,443	56	581.124,319 669.078,997	10.622	56	581.124,319 669.078,997	57	581.135,029 669.112,798	35.457	57	581.135,029 669.112,798	58	581.144,612 669.141,593	30.348
58	581.144,612 669.141,593	59	581.190,158 669.282,669	148.246	59	581.190,158 669.282,669	60	581.203,264 669.325,374	44.671	60	581.203,264 669.325,374	61	581.208,631 669.339,675	15.275
61	581.208,631 669.339,675	62	581.216,222 669.355,514	17.564	62	581.216,222 669.355,514	63	581.237,483 669.393,476	43.51	63	581.237,483 669.393,476	64	581.258,968 669.426,821	39.667
64	581.258,968 669.426,821	65	581.280,15 669.460,327	39.64	65	581.280,15 669.460,327	66	581.300,079 669.491,007	36.585	66	581.300,079 669.491,007	67	581.328,672 669.526,757	45.778
67	581.328,672 669.526,757	68	581.352,489 669.556,489	38.095	68	581.352,489 669.556,489	69	581.396,463 669.610,444	69.605	69	581.396,463 669.610,444	70	581.411,641 669.629,185	24.116
70	581.411,641 669.629,185	71	581.423,227 669.643,139	18.137	71	581.423,227 669.643,139	1	581.415,771 669.649,33	9.691					

** Lungimile segmentelor sunt determinate în planul de proiecție Stereo 70 și sunt rotunjite la 1 milimetru.

*** Distanța dintre puncte este formată din segmente cumulate ce sunt mai mici decât valoarea 1 milimetru.

**DATE DESPRE IMOBILUL NR. 13682**

Oficiul de Cadastru și Publicitate Imobiliară SUCEAVA
Biroul de Cadastru și Publicitate Imobiliară Gura Humorului

A. Partea I. Descrierea imobilului

TEREN Intravilan

Adresa: Loc. Mazanaesti, Str Teilor, Jud. Suceava

Nr. Crt	Nr cadastral Nr. topografic	Suprafața* (mp)	Observații / Referințe
A1		103	Sector cadastral:0 Teren neimprejmuit;

B. Partea II. Proprietari și acte

Inscrieri privitoare la dreptul de proprietate și alte drepturi reale		Referințe
13682 / 18/03/2022		
Act Normativ nr. 7, din 13/03/1996 emis de PARLAMENTUL ROMANIEI;		
B1	Inscrierea provizorie, drept de PROPRIETATE, dobandit prin Lege, cota actuala 1/1, cota initiala 1/1 1) COMUNA DRAGOIESTI, CIF:4441190	A1

C. Partea III. SARCINI .

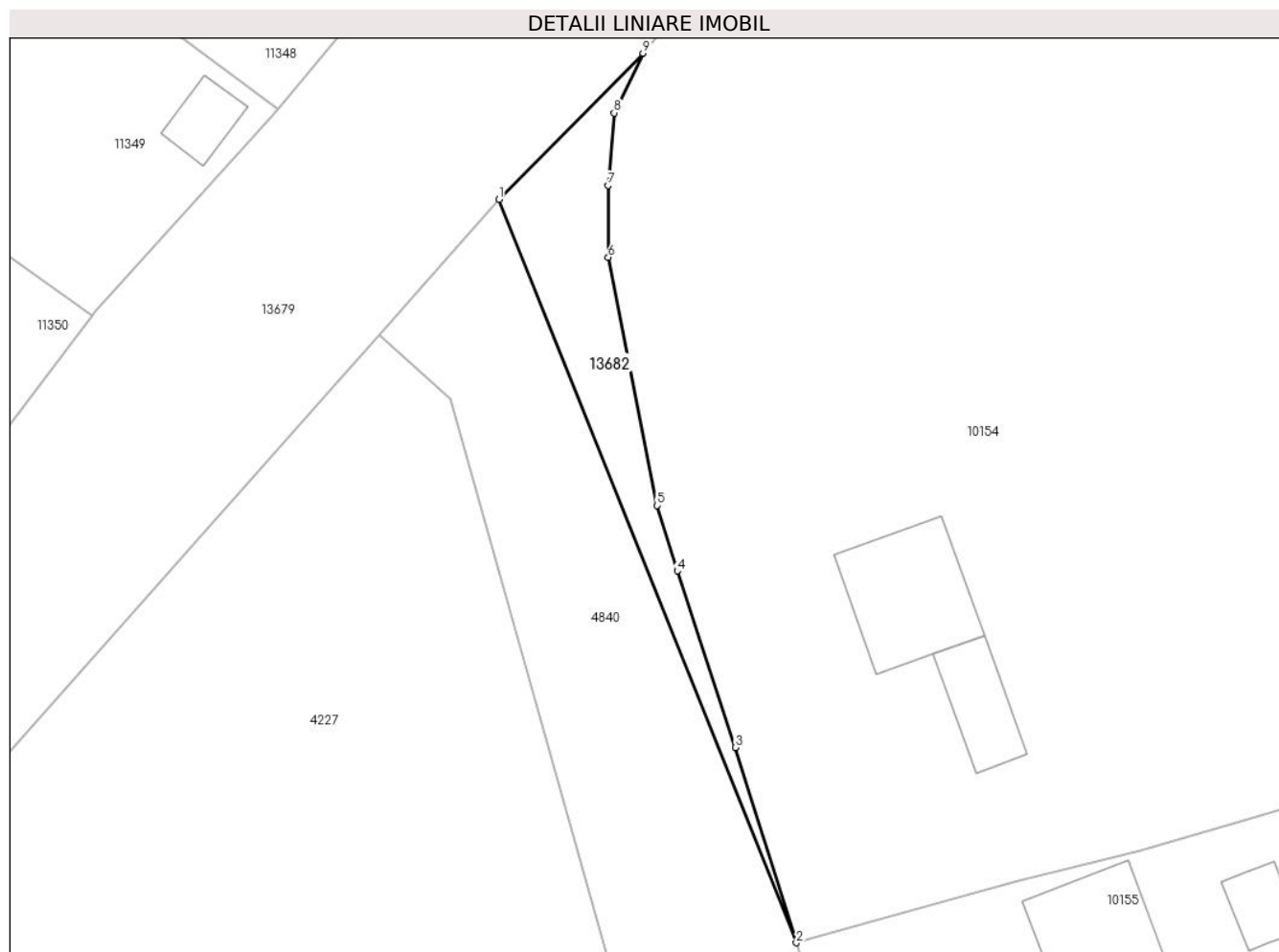
Inscrieri privind dezmembramintele dreptului de proprietate, drepturi reale de garanție și sarcini	Referințe
NU SUNT	

Anexa Nr. 1 La Partea I

Teren

Nr cadastral	Suprafața (mp)*	Observații / Referințe
	103	

* Suprafața este determinată în planul de proiecție Stereo 70.



Date referitoare la teren

Crt	Categorie folosință	Intravilan	Suprafața (mp)	Tarla	Parcelă	Nr. topo	Observații / Referințe
13682	neproductiv	DA	103	-	-	-	

Lungime Segmente

1) Valorile lungimilor segmentelor sunt obținute din proiecție în plan.

Punct început	X / Y	Punct sfârșit	X / Y	Lungime segment (** (m)
1	581.884,088 670.193,65	2	581.900,107 670.153,644	43.094
2	581.900,107 670.153,644	3	581.896,81 670.164,16	11.021
3	581.896,81 670.164,16	4	581.893,69 670.173,66	9.999
4	581.893,69 670.173,66	5	581.892,61 670.177,18	3.682

Punct început	X / Y	Punct sfârșit	X / Y	Lungime segment (** (m)
5	581.892,61 670.177,18	6	581.889,97 670.190,53	13.609
6	581.889,97 670.190,53	7	581.889,96 670.194,41	3.88
7	581.889,96 670.194,41	8	581.890,29 670.198,31	3.914
8	581.890,29 670.198,31	9	581.891,84 670.201,52	3.565
9	581.891,84 670.201,52	1	581.884,088 670.193,65	11.047

** Lungimile segmentelor sunt determinate în planul de proiecție Stereo 70 și sunt rotunjite la 1 milimetru.

*** Distanța dintre puncte este formată din segmente cumulate ce sunt mai mici decât valoarea 1 milimetru.

**DATE DESPRE IMOBILUL NR. 13683**

Oficiul de Cadastru și Publicitate Imobiliară SUCEAVA
Biroul de Cadastru și Publicitate Imobiliară Gura Humorului

A. Partea I. Descrierea imobilului

TEREN Intravilan

Adresa: Loc. Mazanaesti, Str Sculptor Iftimie Barleanu, Jud. Suceava

Nr. Crt	Nr cadastral Nr. topografic	Suprafața* (mp)	Observații / Referințe
A1		668	Sector cadastral:0 Teren neimprejmuit;

B. Partea II. Proprietari și acte

Inscrieri privitoare la dreptul de proprietate și alte drepturi reale	Referințe
13683 / 18/03/2022	
Act Normativ nr. 7, din 13/03/1996 emis de PARLAMENTUL ROMANIEI;	
B1	Inscrierea provizorie, drept de PROPRIETATE, dobandit prin Lege, cota actuala 1/1, cota initiala 1/1
	1) COMUNA DRAGOIESTI, CIF:4441190

C. Partea III. SARCINI .

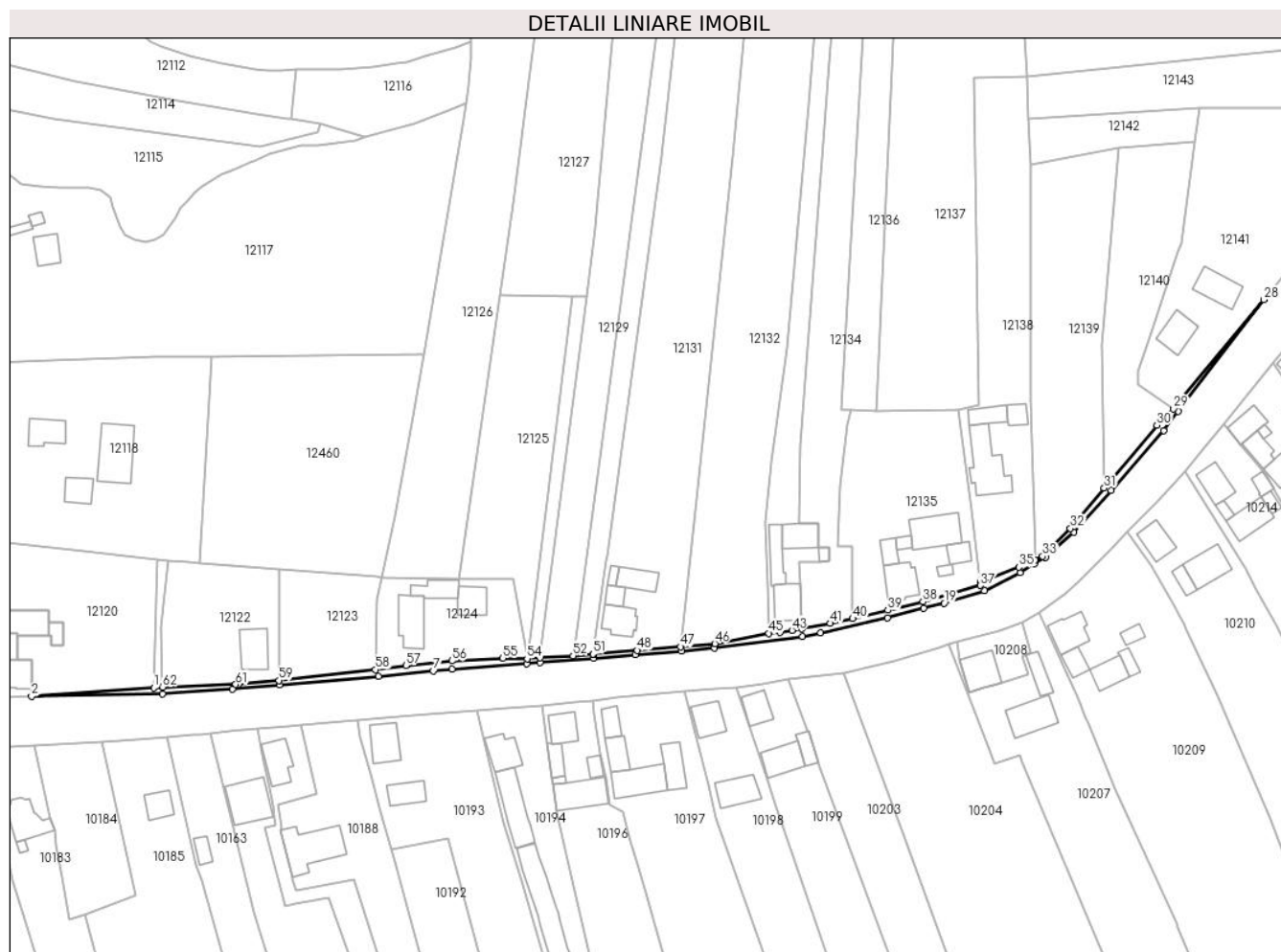
Inscrieri privind dezmembramintele dreptului de proprietate, drepturi reale de garanție și sarcini	Referințe
NU SUNT	

Anexa Nr. 1 La Partea I

Teren

Nr cadastral	Suprafața (mp)*	Observații / Referințe
	668	

* Suprafața este determinată în planul de proiecție Stereo 70.



Date referitoare la teren

Crt	Categorie folosință	Intravilan	Suprafața (mp)	Tarla	Parcelă	Nr. topo	Observații / Referințe
1	neproductiv	DA	668	-	-	-	

Lungime Segmente

1) Valorile lungimilor segmentelor sunt obținute din proiecție în plan.

Punct început	X / Y	Punct sfârșit	X / Y	Lungime segment	Punct început	X / Y	Punct sfârșit	X / Y	Lungime segment	Punct început	X / Y	Punct sfârșit	X / Y	Lungime segment
1	582.298,036 670.257,17	2	582.261,561 670.254,559	36.568	2	582.261,561 670.254,559	3	582.300,551 670.255,333	38.998	3	582.300,551 670.255,333	4	582.321,556 670.256,781	21.055
4	582.321,556 670.256,781	5	582.335,483 670.257,924	13.974	5	582.335,483 670.257,924	6	582.365,079 670.260,592	29.716	6	582.365,079 670.260,592	7	582.381,414 670.262,167	16.411
7	582.381,414 670.262,167	8	582.387,041 670.262,726	5.655	8	582.387,041 670.262,726	9	582.409,409 670.264,243	22.419	9	582.409,409 670.264,243	10	582.413,225 670.264,685	3.842
10	582.413,225 670.264,685	11	582.429,362 670.265,928	16.185	11	582.429,362 670.265,928	12	582.441,766 670.266,928	12.444	12	582.441,766 670.266,928	13	582.455,552 670.268,036	13.83
13	582.455,552 670.268,036	14	582.465,371 670.268,892	9.856	14	582.465,371 670.268,892	15	582.491,58 670.272,48	26.453	15	582.491,58 670.272,48	16	582.497,005 670.273,533	5.526
16	582.497,005 670.273,533	17	582.517,005 670.277,936	20.479	17	582.517,005 670.277,936	18	582.527,745 670.280,875	11.135	18	582.527,745 670.280,875	19	582.533,831 670.282,339	6.26

Punct început	X / Y	Punct sfârșit	X / Y	Lungime segment	Punct început	X / Y	Punct sfârșit	X / Y	Lungime segment	Punct început	X / Y	Punct sfârșit	X / Y	Lungime segment
19	582.533,831 670.282,339	20	582.545,865 670.286,063	12.597	20	582.545,865 670.286,063	21	582.556,47 670.291,451	11.895	21	582.556,47 670.291,451	22	582.560,841 670.294,149	5.137
22	582.560,841 670.294,149	23	582.564,184 670.295,934	3.79	23	582.564,184 670.295,934	24	582.572,518 670.303,468	11.235	24	582.572,518 670.303,468	25	582.583,696 670.315,894	16.714
25	582.583,696 670.315,894	26	582.599,313 670.333,871	23.813	26	582.599,313 670.333,871	27	582.603,718 670.339,547	7.185	27	582.603,718 670.339,547	28	582.629,252 670.372,866	41.978
28	582.629,252 670.372,866	29	582.602,313 670.340,255	42.299	29	582.602,313 670.340,255	30	582.597,343 670.335,399	6.948	30	582.597,343 670.335,399	31	582.581,615 670.316,683	24.447
31	582.581,615 670.316,683	32	582.571,522 670.304,673	15.688	32	582.571,522 670.304,673	33	582.563,218 670.296,354	11.754	33	582.563,218 670.296,354	34	582.560,963 670.295,184	2.54
34	582.560,963 670.295,184	35	582.556,19 670.293,07	5.22	35	582.556,19 670.293,07	36	582.544,6 670.288,67	12.397	36	582.544,6 670.288,67	37	582.544,648 670.287,665	1.006
37	582.544,648 670.287,665	38	582.527,62 670.282,747	17.724	38	582.527,62 670.282,747	39	582.517,089 670.280,243	10.825	39	582.517,089 670.280,243	40	582.506,558 670.277,739	10.825
40	582.506,558 670.277,739	41	582.499,914 670.276,358	6.786	41	582.499,914 670.276,358	42	582.491,3 670.274,76	8.761	42	582.491,3 670.274,76	43	582.488,448 670.274,279	2.892
43	582.488,448 670.274,279	44	582.484,914 670.273,638	3.592	44	582.484,914 670.273,638	45	582.481,544 670.273,383	3.38	45	582.481,544 670.273,383	46	582.465,397 670.270,271	16.444
46	582.465,397 670.270,271	47	582.455,184 670.269,365	10.253	47	582.455,184 670.269,365	48	582.442,235 670.268,286	12.994	48	582.442,235 670.268,286	49	582.429,286 670.267,206	12.994
49	582.429,286 670.267,206	50	582.429,233 670.267,202	0.053	50	582.429,233 670.267,202	51	582.429,105 670.267,191	0.128	51	582.429,105 670.267,191	52	582.423,12 670.266,702	6.005
52	582.423,12 670.266,702	53	582.413,357 670.266,095	9.782	53	582.413,357 670.266,095	54	582.409,415 670.265,792	3.954	54	582.409,415 670.265,792	55	582.402,2 670.265,957	7.217
55	582.402,2 670.265,957	56	582.386,949 670.265,134	15.273	56	582.386,949 670.265,134	57	582.373,261 670.263,777	13.755	57	582.373,261 670.263,777	58	582.364,117 670.262,546	9.226
58	582.364,117 670.262,546	59	582.335,41 670.259,31	28.889	59	582.335,41 670.259,31	60	582.323,252 670.258,147	12.213	60	582.323,252 670.258,147	61	582.322,479 670.258,12	0.773
61	582.322,479 670.258,12	62	582.300,69 670.257,36	21.802	62	582.300,69 670.257,36	1	582.298,036 670.257,17	2.661					

** Lungimile segmentelor sunt determinate în planul de proiecție Stereo 70 și sunt rotunjite la 1 milimetru.

*** Distanța dintre puncte este formată din segmente cumulate ce sunt mai mici decât valoarea 1 milimetru.

**DATE DESPRE IMOBILUL NR. 13684**

Oficiul de Cadastru și Publicitate Imobiliară SUCEAVA
Biroul de Cadastru și Publicitate Imobiliară Gura Humorului

A. Partea I. Descrierea imobilului

TEREN Intravilan

Adresa: Loc. Mazanaesti, Str Sculptor Iftimie Barleanu, Jud. Suceava

Nr. Crt	Nr cadastral Nr. topografic	Suprafața* (mp)	Observații / Referințe
A1	30757	35.669	Sector cadastral:0 Teren neimprejmuit;

B. Partea II. Proprietari și acte

Inscrieri privitoare la dreptul de proprietate și alte drepturi reale	Referințe
5827 / 12/05/2014	
Act Normativ nr. 1357, din 27/12/2001 emis de GUVERNUL ROMANIEI;	
B1	A1
Intabulare, drept de PROPRIETATE, dobandit prin Lege, cota actuala 1/1, cota initiala 1/1	
1) JUDETUL SUCEAVA, CIF:4244512, DOMENIUL PUBLIC	

C. Partea III. SARCINI .

Inscrieri privind dezmembramintele dreptului de proprietate, drepturi reale de garanție și sarcini	Referințe
NU SUNT	

Anexa Nr. 1 La Partea I

Teren

Nr cadastral	Suprafața (mp)*	Observații / Referințe
30757	35.669	

* Suprafața este determinată în planul de proiecție Stereo 70.



Date referitoare la teren

Crt	Categorie folosință	Intravilan	Suprafața (mp)	Tarla	Parcelă	Nr. topo	Observații / Referințe
1	drum	DA	35.669	-	-	-	<p>PARCELA DE TEREN IMPREJMUITA CU PROPRIETATI PRIVATE .</p> <p>Lucrarea este reprezentata de o parte din drumul judetean cu o lungime de cca 8200 (8.2 km) m cu o suprafata de 94721 mp- 9.47 ha) . Parcela este reprezentata de un drum judetean DJ 209 C SUCEAVA - BERCHISESTI modernizat, cu imbracaminte din beton si asphalt, avand latimea platformei cuprinsa intre 6 si 15 m, pante diferite, pe alocuri cu santuri pentru scurgerea apelor pluviale si a lucrarilor de stabilitate a terenului, suprafata ocupata de drum suferind modificari, ea fiind determinata corect in cuprinsul acestei documentatii . Fac parte din drum :santuri, rigole, poduri, podete, ziduri de sprijin si aparari de maluri, si toate elementele descrise in OG 43/1997 . Suprafata ocupata de parcela drum a suferit modificari de la publicarea in monitorul oficial si pana in prezent .</p> <p>DRUMUL SE GASESTE IN HG 1357/2001 LA POZITIA 71 .</p>

Lungime Segmente

1) Valorile lungimilor segmentelor sunt obținute din proiecție în plan.

Punct început	X / Y	Punct sfârșit	X / Y	Lungime segment	Punct început	X / Y	Punct sfârșit	X / Y	Lungime segment	Punct început	X / Y	Punct sfârșit	X / Y	Lungime segment
1	581.178,323 670.566,551	2	581.197,75 670.564,78	19.508	2	581.197,75 670.564,78	3	581.228,45 670.563,07	30.748	3	581.228,45 670.563,07	4	581.250,88 670.562,118	22.45
4	581.250,88 670.562,118	5	581.268,248 670.561,055	17.4	5	581.268,248 670.561,055	6	581.268,276 670.561,053	0.028	6	581.268,276 670.561,053	7	581.297,676 670.559,253	29.455
7	581.297,676 670.559,253	8	581.304,882 670.558,884	7.215	8	581.304,882 670.558,884	9	581.311,831 670.558,643	6.953	9	581.311,831 670.558,643	10	581.315,59 670.558,52	3.761
10	581.315,59 670.558,52	11	581.326,5 670.557,94	10.925	11	581.326,5 670.557,94	12	581.336,37 670.557,37	9.886	12	581.336,37 670.557,37	13	581.341,3 670.557,32	4.93
13	581.341,3 670.557,32	14	581.355,602 670.556,072	14.356	14	581.355,602 670.556,072	15	581.359,812 670.555,535	4.244	15	581.359,812 670.555,535	16	581.367,174 670.554,429	7.445
16	581.367,174 670.554,429	17	581.368,399 670.554,222	1.242	17	581.368,399 670.554,222	18	581.373,515 670.553,535	5.162	18	581.373,515 670.553,535	19	581.383,74 670.551,77	10.376
19	581.383,74 670.551,77	20	581.392,46 670.550,47	8.816	20	581.392,46 670.550,47	21	581.402,342 670.548,562	10.065	21	581.402,342 670.548,562	22	581.403,669 670.548,31	1.351
22	581.403,669 670.548,31	23	581.410,366 670.547,184	6.791	23	581.410,366 670.547,184	24	581.425,534 670.543,906	15.518	24	581.425,534 670.543,906	25	581.436,278 670.541,401	11.032
25	581.436,278 670.541,401	26	581.437,485 670.541,13	1.237	26	581.437,485 670.541,13	27	581.448,596 670.538,639	11.387	27	581.448,596 670.538,639	28	581.453,388 670.537,578	4.908
28	581.453,388 670.537,578	29	581.465,57 670.532,878	13.057	29	581.465,57 670.532,878	30	581.485,037 670.524,566	21.167	30	581.485,037 670.524,566	31	581.488,48 670.522,947	3.805
31	581.488,48 670.522,947	32	581.488,789 670.522,801	0.342	32	581.488,789 670.522,801	33	581.511,363 670.510,307	25.801	33	581.511,363 670.510,307	34	581.514,363 670.508,429	3.539
34	581.514,363 670.508,429	35	581.515,066 670.507,981	0.834	35	581.515,066 670.507,981	36	581.530,643 670.498,065	18.465	36	581.530,643 670.498,065	37	581.550,75 670.484,78	24.099
37	581.550,75 670.484,78	38	581.555,013 670.481,44	5.416	38	581.555,013 670.481,44	39	581.558,334 670.479,046	4.094	39	581.558,334 670.479,046	40	581.560,624 670.477,395	2.823
40	581.560,624 670.477,395	41	581.569,543 670.470,899	11.034	41	581.569,543 670.470,899	42	581.577,89 670.464,6	10.457	42	581.577,89 670.464,6	43	581.593,423 670.541,049	20.613
43	581.593,423 670.451,049	44	581.595,522 670.449,218	2.785	44	581.595,522 670.449,218	45	581.595,547 670.449,257	0.046	45	581.595,547 670.449,257	46	581.605,69 670.441,904	12.528
46	581.605,69 670.441,904	47	581.609,53 670.439,12	4.743	47	581.609,53 670.439,12	48	581.622,02 670.429,65	15.674	48	581.622,02 670.429,65	49	581.626,032 670.426,646	5.012
49	581.626,032 670.426,646	50	581.634,68 670.420,17	10.804	50	581.634,68 670.420,17	51	581.645,98 670.411,5	14.243	51	581.645,98 670.411,5	52	581.656,54 670.403,52	13.236
52	581.656,54 670.403,52	53	581.683,719 670.382,777	34.19	53	581.683,719 670.382,777	54	581.690,13 670.378,47	7.723	54	581.690,13 670.378,47	55	581.720,97 670.356,67	37.767
55	581.720,97 670.356,67	56	581.746,133 670.339,844	30.27	56	581.746,133 670.339,844	57	581.771,586 670.323,087	30.474	57	581.771,586 670.323,087	58	581.775,725 670.320,022	5.15
58	581.775,725 670.320,022	59	581.780,743 670.316,306	6.244	59	581.780,743 670.316,306	60	581.812,293 670.297,004	36.986	60	581.812,293 670.297,004	61	581.841,318 670.277,881	34.758
61	581.841,318 670.277,881	62	581.889,42 670.256,336	52.707	62	581.889,42 670.256,336	63	581.904,359 670.251,867	15.593	63	581.904,359 670.251,867	64	581.912,392 670.249,171	8.473
64	581.912,392 670.249,171	65	581.912,649 670.246,932	2.254	65	581.912,649 670.246,932	66	581.924,86 670.243,42	12.706	66	581.924,86 670.243,42	67	581.926,27 670.244,55	1.807
67	581.926,27 670.244,55	68	581.939,36 670.243,81	13.111	68	581.939,36 670.243,81	69	581.949,65 670.243,14	10.312	69	581.949,65 670.243,14	70	581.962,58 670.242,39	12.952
70	581.962,58 670.242,39	71	581.968,21 670.242,15	5.635	71	581.968,21 670.242,15	72	581.980,272 670.241,499	12.08	72	581.980,272 670.241,499	73	581.982,03 670.241,41	1.76
73	581.982,03 670.241,41	74	581.986,09 670.241,3	4.061	74	581.986,09 670.241,3	75	581.997,56 670.240,3	11.514	75	581.997,56 670.240,3	76	582.004,96 670.239,94	7.409
76	582.004,96 670.239,94	77	582.012,98 670.239,7	8.024	77	582.012,98 670.239,7	78	582.018,41 670.239,48	5.434	78	582.018,41 670.239,48	79	582.020,82 670.239,45	2.41
79	582.020,82 670.239,45	80	582.023,841 670.239,434	3.021	80	582.023,841 670.239,434	81	582.034,09 670.239,05	10.256	81	582.034,09 670.239,05	82	582.042,86 670.238,94	8.771
82	582.042,86 670.238,94	83	582.048,61 670.238,94	5.75	83	582.048,61 670.238,94	84	582.054,38 670.238,99	5.77	84	582.054,38 670.238,99	85	582.069,45 670.239,23	15.072
85	582.069,45 670.239,23	86	582.074,745 670.239,155	5.296	86	582.074,745 670.239,155	87	582.080,04 670.239,08	5.296	87	582.080,04 670.239,08	88	582.089,26 670.239,1	9.22
88	582.089,26 670.239,1	89	582.096,81 670.239,23	7.551	89	582.096,81 670.239,23	90	582.104,25 670.239,03	7.443	90	582.104,25 670.239,03	91	582.106,607 670.238,939	2.359
91	582.106,607 670.238,939	92	582.112,277 670.238,719	5.674	92	582.112,277 670.238,719	93	582.121,66 670.238,48	9.386	93	582.121,66 670.238,48	94	582.128,21 670.238,46	6.55
94	582.128,21 670.238,46	95	582.136,43 670.238,5	8.22	95	582.136,43 670.238,5	96	582.144,88 670.238,77	8.454	96	582.144,88 670.238,77	97	582.154,07 670.238,83	9.19

Punct început	X / Y	Punct sfârșit	X / Y	Lungime segment	Punct început	X / Y	Punct sfârșit	X / Y	Lungime segment	Punct început	X / Y	Punct sfârșit	X / Y	Lungime segment
97	582.154,07 670.238,83	98	582.154,895 670.238,851	0.825	98	582.154,895 670.238,851	99	582.161,63 670.239,12	6.74	99	582.161,63 670.239,12	100	582.164,45 670.239,42	2.836
100	582.164,45 670.239,42	101	582.169,42 670.239,26	4.973	101	582.169,42 670.239,26	102	582.172,71 670.239,03	3.298	102	582.172,71 670.239,03	103	582.178,931 670.238,88	6.223
103	582.178,931 670.238,88	104	582.197,85 670.237,83	18.948	104	582.197,85 670.237,83	105	582.197,899 670.237,094	0.738	105	582.197,899 670.237,094	106	582.210,34 670.236,91	12.442
106	582.210,34 670.236,91	107	582.213,91 670.237,08	3.574	107	582.213,91 670.237,08	108	582.222,54 670.237,73	8.654	108	582.222,54 670.237,73	109	582.230,31 670.238,29	7.79
109	582.230,31 670.238,29	110	582.244,09 670.238,98	13.797	110	582.244,09 670.238,98	111	582.248,5 670.239,16	4.414	111	582.248,5 670.239,16	112	582.262,45 670.239,9	13.97
112	582.262,45 670.239,9	113	582.282,44 670.241,03	20.022	113	582.282,44 670.241,03	114	582.287,78 670.241,395	5.352	114	582.287,78 670.241,395	115	582.293,12 670.241,76	5.352
115	582.293,12 670.241,76	116	582.301,94 670.242,45	8.847	116	582.301,94 670.242,45	117	582.309,629 670.243,13	7.719	117	582.309,629 670.243,13	118	582.311,689 670.243,279	2.065
118	582.311,689 670.243,279	119	582.315,1 670.243,59	3.425	119	582.315,1 670.243,59	120	582.320,69 670.244,21	5.624	120	582.320,69 670.244,21	121	582.328,98 670.244,93	8.321
121	582.328,98 670.244,93	122	582.338,19 670.245,52	9.229	122	582.338,19 670.245,52	123	582.341,986 670.245,882	3.813	123	582.341,986 670.245,882	124	582.358,74 670.247,48	16.83
124	582.358,74 670.247,48	125	582.370,98 670.248,45	12.278	125	582.370,98 670.248,45	126	582.375,549 670.248,806	4.583	126	582.375,549 670.248,806	127	582.394,44 670.250,28	18.948
127	582.394,44 670.250,28	128	582.403,01 670.250,93	8.595	128	582.403,01 670.250,93	129	582.413,85 670.251,84	10.878	129	582.413,85 670.251,84	130	582.423,52 670.252,69	9.707
130	582.423,52 670.252,69	131	582.428,93 670.253,33	5.448	131	582.428,93 670.253,33	132	582.436,13 670.254,15	7.247	132	582.436,13 670.254,15	133	582.456,54 670.256,07	20.5
133	582.456,54 670.256,07	134	582.465,41 670.256,68	8.891	134	582.465,41 670.256,68	135	582.471,69 670.257,23	6.304	135	582.471,69 670.257,23	136	582.479,64 670.258,35	8.029
136	582.479,64 670.258,35	137	582.487,39 670.259,53	7.839	137	582.487,39 670.259,53	138	582.504,019 670.261,647	16.763	138	582.504,019 670.261,647	139	582.519,086 670.265,118	15.462
139	582.519,086 670.265,118	140	582.532,367 670.269,128	13.873	140	582.532,367 670.269,128	141	582.535,141 670.269,97	2.899	141	582.535,141 670.269,97	142	582.537,614 670.270,721	2.585
142	582.537,614 670.270,721	143	582.550,495 670.273,933	13.275	143	582.550,495 670.273,933	144	582.556,99 670.276,51	6.988	144	582.556,99 670.276,51	145	582.562,18 670.279,41	5.945
145	582.562,18 670.279,41	146	582.570,18 670.285,37	9.976	146	582.570,18 670.285,37	147	582.574,08 670.288,74	5.154	147	582.574,08 670.288,74	148	582.583,42 670.298,32	13.38
148	582.583,42 670.298,32	149	582.588,507 670.303,539	7.288	149	582.588,507 670.303,539	150	582.597,154 670.312,325	12.327	150	582.597,154 670.312,325	151	582.605,63 670.321,53	12.513
151	582.605,63 670.321,53	152	582.612,01 670.329,03	9.847	152	582.612,01 670.329,03	153	582.617,3 670.335,6	8.435	153	582.617,3 670.335,6	154	582.632,1 670.353,92	23.551
154	582.632,1 670.353,92	155	582.644,523 670.369,216	19.705	155	582.644,523 670.369,216	156	582.650,784 670.377,018	10.004	156	582.650,784 670.377,018	157	582.651,376 670.377,818	0.995
157	582.651,376 670.377,818	158	582.654,049 670.381,166	4.284	158	582.654,049 670.381,166	159	582.663,476 670.392,416	14.678	159	582.663,476 670.392,416	160	582.664,252 670.393,343	1.209
160	582.664,252 670.393,343	161	582.666,136 670.395,591	2.933	161	582.666,136 670.395,591	162	582.669,247 670.398,844	4.501	162	582.669,247 670.398,844	163	582.676,1 670.405,31	9.422
163	582.676,1 670.405,31	164	582.687,46 670.413,88	14.23	164	582.687,46 670.413,88	165	582.710,279 670.429,983	27.929	165	582.710,279 670.429,983	166	582.717,327 670.434,309	8.27
166	582.717,327 670.434,309	167	582.729,093 670.442,308	14.228	167	582.729,093 670.442,308	168	582.733,653 670.445,242	5.422	168	582.733,653 670.445,242	169	582.746,392 670.454,252	15.603
169	582.746,392 670.454,252	170	582.750,21 670.456,27	4.319	170	582.750,21 670.456,27	171	582.765,17 670.466,37	18.05	171	582.765,17 670.466,37	172	582.785,25 670.480,58	24.599
172	582.785,25 670.480,58	173	582.790,2 670.483,98	6.005	173	582.790,2 670.483,98	174	582.796,775 670.488,499	7.978	174	582.796,775 670.488,499	175	582.800,013 670.490,763	3.951
175	582.800,013 670.490,763	176	582.807,93 670.496,3	9.661	176	582.807,93 670.496,3	177	582.821,795 670.505,546	16.665	177	582.821,795 670.505,546	178	582.829,091 670.509,025	8.083
178	582.829,091 670.509,025	179	582.832,954 670.511,04	4.357	179	582.832,954 670.511,04	180	582.836,54 670.512,88	4.031	180	582.836,54 670.512,88	181	582.853,715 670.524,419	20.691
181	582.853,715 670.524,419	182	582.863,08 670.530,71	11.282	182	582.863,08 670.530,71	183	582.871,207 670.536,278	9.851	183	582.871,207 670.536,278	184	582.903,89 670.558,11	39.304
184	582.903,89 670.558,11	185	582.931,3 670.576,92	33.243	185	582.931,3 670.576,92	186	582.960,94 670.598,52	36.675	186	582.960,94 670.598,52	187	582.951,543 670.611,889	16.341
187	582.951,543 670.611,889	188	582.934,53 670.600,53	20.457	188	582.934,53 670.600,53	189	582.915,13 670.587,54	23.347	189	582.915,13 670.587,54	190	582.889,31 670.570,4	30.991
190	582.889,31 670.570,4	191	582.888,79 670.570,99	0.786	191	582.888,79 670.570,99	192	582.869,16 670.557,85	23.622	192	582.869,16 670.557,85	193	582.855,2 670.546,94	17.717
193	582.855,2 670.546,94	194	582.831,16 670.530,05	29.38	194	582.831,16 670.530,05	195	582.822,67 670.524,11	10.362	195	582.822,67 670.524,11	196	582.813,38 670.517,6	11.344

Punct început	X / Y	Punct sfârșit	X / Y	Lungime segment	Punct început	X / Y	Punct sfârșit	X / Y	Lungime segment	Punct început	X / Y	Punct sfârșit	X / Y	Lungime segment
196	582.813,38 670.517,6	197	582.797,74 670.507,11	18.832	197	582.797,74 670.507,11	198	582.783,493 670.497,242	17.331	198	582.783,493 670.497,242	199	582.764,13 670.483,83	23.554
199	582.764,13 670.483,83	200	582.750,84 670.474,42	16.284	200	582.750,84 670.474,42	201	582.734,37 670.462,8	20.157	201	582.734,37 670.462,8	202	582.720,033 670.452,497	17.655
202	582.720,033 670.452,497	203	582.714,065 670.448,398	7.24	203	582.714,065 670.448,398	204	582.706,798 670.443,406	8.816	204	582.706,798 670.443,406	205	582.693,54 670.434,78	15.817
205	582.693,54 670.434,78	206	582.678,47 670.425,53	17.682	206	582.678,47 670.425,53	207	582.661,086 670.408,166	24.571	207	582.661,086 670.408,166	208	582.646,997 670.394,471	19.648
208	582.646,997 670.394,471	209	582.630,804 670.374,755	25.513	209	582.630,804 670.374,755	210	582.629,252 670.372,866	2.445	210	582.629,252 670.372,866	211	582.603,718 670.339,547	41.978
211	582.603,718 670.339,547	212	582.599,313 670.333,871	7.185	212	582.599,313 670.333,871	213	582.583,696 670.315,894	23.813	213	582.583,696 670.315,894	214	582.572,518 670.303,468	16.714
214	582.572,518 670.303,468	215	582.564,184 670.295,934	11.235	215	582.564,184 670.295,934	216	582.560,841 670.294,149	3.79	216	582.560,841 670.294,149	217	582.556,47 670.291,451	5.137
217	582.556,47 670.291,451	218	582.545,865 670.286,063	11.895	218	582.545,865 670.286,063	219	582.533,831 670.282,339	12.597	219	582.533,831 670.282,339	220	582.527,745 670.280,875	6.26
220	582.527,745 670.280,875	221	582.517,005 670.277,936	11.135	221	582.517,005 670.277,936	222	582.497,005 670.273,533	20.479	222	582.497,005 670.273,533	223	582.491,58 670.272,48	5.526
223	582.491,58 670.272,48	224	582.465,371 670.268,892	26.453	224	582.465,371 670.268,892	225	582.455,552 670.268,036	9.856	225	582.455,552 670.268,036	226	582.441,766 670.266,928	13.83
226	582.441,766 670.266,928	227	582.429,362 670.265,928	12.444	227	582.429,362 670.265,928	228	582.413,225 670.264,685	16.185	228	582.413,225 670.264,685	229	582.409,409 670.264,243	3.842
229	582.409,409 670.264,243	230	582.387,041 670.262,726	22.419	230	582.387,041 670.262,726	231	582.381,414 670.262,167	5.655	231	582.381,414 670.262,167	232	582.365,079 670.260,592	16.411
232	582.365,079 670.260,592	233	582.335,483 670.257,924	29.716	233	582.335,483 670.257,924	234	582.321,556 670.256,781	13.974	234	582.321,556 670.256,781	235	582.300,551 670.255,333	21.055
235	582.300,551 670.255,333	236	582.261,561 670.254,559	38.998	236	582.261,561 670.254,559	237	582.254,308 670.254,137	7.265	237	582.254,308 670.254,137	238	582.250,308 670.253,899	4.007
238	582.250,308 670.253,899	239	582.247,029 670.253,735	3.283	239	582.247,029 670.253,735	240	582.238,824 670.253,326	8.215	240	582.238,824 670.253,326	241	582.217,18 670.253,11	21.645
241	582.217,18 670.253,11	242	582.217,061 670.253,107	0.119	242	582.217,061 670.253,107	243	582.203,65 670.252,77	13.415	243	582.203,65 670.252,77	244	582.198,886 670.252,807	4.764
244	582.198,886 670.252,807	245	582.170,722 670.253,026	28.165	245	582.170,722 670.253,026	246	582.169,624 670.253,033	1.098	246	582.169,624 670.253,033	247	582.149,23 670.253,38	20.397
247	582.149,23 670.253,38	248	582.141,58 670.253,72	7.658	248	582.141,58 670.253,72	249	582.130,32 670.254,03	11.264	249	582.130,32 670.254,03	250	582.123,781 670.254,119	6.54
250	582.123,781 670.254,119	251	582.106,88 670.253,98	16.902	251	582.106,88 670.253,98	252	582.067,92 670.254,53	38.964	252	582.067,92 670.254,53	253	582.047,41 670.254,58	20.51
253	582.047,41 670.254,58	254	582.026,463 670.255,334	20.961	254	582.026,463 670.255,334	255	582.008,52 670.254,93	17.948	255	582.008,52 670.254,93	256	581.997,21 670.255,8	11.343
256	581.997,21 670.255,8	257	581.986,88 670.256,31	10.343	257	581.986,88 670.256,31	258	581.980,891 670.256,743	6.005	258	581.980,891 670.256,743	259	581.975,574 670.256,951	5.321
259	581.975,574 670.256,951	260	581.966,657 670.257,387	8.928	260	581.966,657 670.257,387	261	581.955,528 670.257,753	11.135	261	581.955,528 670.257,753	262	581.954,92 670.257,78	0.609
262	581.954,92 670.257,78	263	581.944,23 670.258,82	10.74	263	581.944,23 670.258,82	264	581.920,143 670.262,13	24.313	264	581.920,143 670.262,13	265	581.914,44 670.263,12	5.788
265	581.914,44 670.263,12	266	581.895,372 670.267,932	19.666	266	581.895,372 670.267,932	267	581.888,376 670.270,305	7.387	267	581.888,376 670.270,305	268	581.886,709 670.270,89	1.767
268	581.886,709 670.270,89	269	581.880,845 670.273,018	6.238	269	581.880,845 670.273,018	270	581.880,467 670.273,155	0.402	270	581.880,467 670.273,155	271	581.872,16 670.275,96	8.768
271	581.872,16 670.275,96	272	581.866,172 670.279,098	6.76	272	581.866,172 670.279,098	273	581.863,118 670.280,859	3.525	273	581.863,118 670.280,859	274	581.851,431 670.287,597	13.49
274	581.851,431 670.287,597	275	581.851,39 670.287,51	0.096	275	581.851,39 670.287,51	276	581.832,398 670.300,417	22.963	276	581.832,398 670.300,417	277	581.832,383 670.300,427	0.018
277	581.832,383 670.300,427	278	581.824,768 670.305,603	9.208	278	581.824,768 670.305,603	279	581.805,141 670.318,687	23.588	279	581.805,141 670.318,687	280	581.785,301 670.332,063	23.928
280	581.785,301 670.332,063	281	581.776,257 670.338,16	10.907	281	581.776,257 670.338,16	282	581.758,401 670.350,336	21.612	282	581.758,401 670.350,336	283	581.716,226 670.379,093	51.046
283	581.716,226 670.379,093	284	581.709,697 670.383,493	7.873	284	581.709,697 670.383,493	285	581.699,223 670.390,552	12.631	285	581.699,223 670.390,552	286	581.685,99 670.399,47	15.958
286	581.685,99 670.399,47	287	581.663,9 670.415,69	27.405	287	581.663,9 670.415,69	288	581.654,51 670.422,49	11.594	288	581.654,51 670.422,49	289	581.630,935 670.441,01	29.98
289	581.630,935 670.441,01	290	581.629,142 670.442,423	2.283	290	581.629,142 670.442,423	291	581.626,904 670.444,185	2.848	291	581.626,904 670.444,185	292	581.612,877 670.455,311	17.904
292	581.612,877 670.455,311	293	581.600,258 670.465,09	15.965	293	581.600,258 670.465,09	294	581.590,516 670.472,64	12.325	294	581.590,516 670.472,64	295	581.565,593 670.492,537	31.891

Punct început	X / Y	Punct sfârșit	X / Y	Lungime segment	Punct început	X / Y	Punct sfârșit	X / Y	Lungime segment	Punct început	X / Y	Punct sfârșit	X / Y	Lungime segment
295	581.565,593 670.492,537	296	581.552,916 670.503,065	16.479	296	581.552,916 670.503,065	297	581.532,691 670.514,964	23.466	297	581.532,691 670.514,964	298	581.498,587 670.533,052	38.604
298	581.498,587 670.533,052	299	581.498,527 670.533,085	0.068	299	581.498,527 670.533,085	300	581.495,071 670.534,97	3.937	300	581.495,071 670.534,97	301	581.476,14 670.543,21	20.647
301	581.476,14 670.543,21	302	581.467,844 670.546,309	8.856	302	581.467,844 670.546,309	303	581.460,325 670.548,966	7.975	303	581.460,325 670.548,966	304	581.459,103 670.549,325	1.274
304	581.459,103 670.549,325	305	581.436,47 670.555,83	23.549	305	581.436,47 670.555,83	306	581.428,18 670.557,9	8.545	306	581.428,18 670.557,9	307	581.426,44 670.558,16	1.759
307	581.426,44 670.558,16	308	581.415,134 670.561,7	11.847	308	581.415,134 670.561,7	309	581.405,487 670.563,442	9.803	309	581.405,487 670.563,442	310	581.391,167 670.565,831	14.518
310	581.391,167 670.565,831	311	581.378,373 670.567,529	12.906	311	581.378,373 670.567,529	312	581.374,071 670.568,096	4.339	312	581.374,071 670.568,096	313	581.362,747 670.569,589	11.422
313	581.362,747 670.569,589	314	581.359,542 670.570,011	3.233	314	581.359,542 670.570,011	315	581.346,613 670.571,353	12.998	315	581.346,613 670.571,353	316	581.330,464 670.572,786	16.212
316	581.330,464 670.572,786	317	581.314,771 670.573,288	15.701	317	581.314,771 670.573,288	318	581.307,047 670.573,707	7.735	318	581.307,047 670.573,707	319	581.289,014 670.574,685	18.06
319	581.289,014 670.574,685	320	581.283,574 670.575,138	5.459	320	581.283,574 670.575,138	321	581.271,281 670.575,761	12.309	321	581.271,281 670.575,761	322	581.251,559 670.576,978	19.76
322	581.251,559 670.576,978	323	581.246,107 670.577,145	5.455	323	581.246,107 670.577,145	324	581.236,1 670.577,5	10.013	324	581.236,1 670.577,5	325	581.230,04 670.578,05	6.085
325	581.230,04 670.578,05	326	581.225,95 670.577,87	4.094	326	581.225,95 670.577,87	327	581.214,87 670.578,48	11.097	327	581.214,87 670.578,48	328	581.209,69 670.578,77	5.188
328	581.209,69 670.578,77	329	581.195,79 670.579,32	13.911	329	581.195,79 670.579,32	330	581.192,88 670.579,5	2.916	330	581.192,88 670.579,5	331	581.186,71 670.579,8	6.177
331	581.186,71 670.579,8	332	581.174,77 670.580,27	11.949	332	581.174,77 670.580,27	333	581.168,72 670.580,52	6.055	333	581.168,72 670.580,52	334	581.155,2 670.581,34	13.545
334	581.155,2 670.581,34	335	581.151,07 670.581,62	4.139	335	581.151,07 670.581,62	336	581.143,94 670.581,99	7.14	336	581.143,94 670.581,99	337	581.138,07 670.582,3	5.878
337	581.138,07 670.582,3	338	581.129,58 670.582,87	8.509	338	581.129,58 670.582,87	339	581.122,98 670.583,19	6.608	339	581.122,98 670.583,19	340	581.106,41 670.583,91	16.586
340	581.106,41 670.583,91	341	581.098,54 670.584,39	7.885	341	581.098,54 670.584,39	342	581.092,04 670.584,65	6.505	342	581.092,04 670.584,65	343	581.085,99 670.584,92	6.056
343	581.085,99 670.584,92	344	581.070,9 670.581,57	15.457	344	581.070,9 670.581,57	345	581.068,44 670.579,64	3.127	345	581.068,44 670.579,64	346	581.056,797 670.574,201	12.851
346	581.056,797 670.574,201	347	581.052,947 670.572,148	4.363	347	581.052,947 670.572,148	348	581.048,528 670.569,952	4.935	348	581.048,528 670.569,952	349	581.039,847 670.565,082	9.954
349	581.039,847 670.565,082	350	581.037,124 670.564,024	2.921	350	581.037,124 670.564,024	351	581.032,93 670.562,23	4.562	351	581.032,93 670.562,23	352	580.999,11 670.546,17	37.439
352	580.999,11 670.546,17	353	580.987,173 670.541,241	12.915	353	580.987,173 670.541,241	354	580.980,17 670.537,85	7.781	354	580.980,17 670.537,85	355	580.961,98 670.529,28	20.108
355	580.961,98 670.529,28	356	580.943,871 670.520,886	19.96	356	580.943,871 670.520,886	357	580.934,819 670.516,929	9.879	357	580.934,819 670.516,929	358	580.899,969 670.500,78	38.41
358	580.899,969 670.500,78	359	580.890,73 670.497,38	9.845	359	580.890,73 670.497,38	360	580.856,731 670.489,481	34.905	360	580.856,731 670.489,481	361	580.834,43 670.486,47	22.503
361	580.834,43 670.486,47	362	580.815,889 670.482,555	18.95	362	580.815,889 670.482,555	363	580.796,203 670.478,048	20.195	363	580.796,203 670.478,048	364	580.778,442 670.474,032	18.209
364	580.778,442 670.474,032	365	580.759,783 670.470,354	19.018	365	580.759,783 670.470,354	366	580.740,193 670.466,493	19.967	366	580.740,193 670.466,493	367	580.700,799 670.458,889	40.121
367	580.700,799 670.458,889	368	580.699,463 670.458,627	1.361	368	580.699,463 670.458,627	369	580.662,166 670.452,121	37.86	369	580.662,166 670.452,121	370	580.656,087 670.451,061	6.171
370	580.656,087 670.451,061	371	580.659,144 670.440,298	11.189	371	580.659,144 670.440,298	372	580.659,352 670.439,568	0.759	372	580.659,352 670.439,568	373	580.663,429 670.440,465	4.175
373	580.663,429 670.440,465	374	580.675,338 670.442,532	12.087	374	580.675,338 670.442,532	375	580.678,972 670.443,168	3.689	375	580.678,972 670.443,168	376	580.690,279 670.445,351	11.516
376	580.690,279 670.445,351	377	580.695,6 670.446,675	5.483	377	580.695,6 670.446,675	378	580.717,372 670.450,383	22.085	378	580.717,372 670.450,383	379	580.723,164 670.451,354	5.873
379	580.723,164 670.451,354	380	580.753,462 670.457,443	30.904	380	580.753,462 670.457,443	381	580.759,044 670.458,457	5.673	381	580.759,044 670.458,457	382	580.772,293 670.461,53	13.601
382	580.772,293 670.461,53	383	580.794,259 670.464,857	22.217	383	580.794,259 670.464,857	384	580.815,039 670.468,489	21.095	384	580.815,039 670.468,489	385	580.853,657 670.475,98	39.338
385	580.853,657 670.475,98	386	580.862,923 670.478,782	9.68	386	580.862,923 670.478,782	387	580.885,19 670.484,189	22.914	387	580.885,19 670.484,189	388	580.902,007 670.489,013	17.495
388	580.902,007 670.489,013	389	580.907,246 670.490,91	5.572	389	580.907,246 670.490,91	390	580.929,382 670.499,533	23.756	390	580.929,382 670.499,533	391	580.934,587 670.501,817	5.684
391	580.934,587 670.501,817	392	580.951,72 670.509,028	18.589	392	580.951,72 670.509,028	393	580.957,008 670.511,85	5.994	393	580.957,008 670.511,85	394	580.982,086 670.523,981	27.858

Punct început	X / Y	Punct sfârșit	X / Y	Lungime segment	Punct început	X / Y	Punct sfârșit	X / Y	Lungime segment	Punct început	X / Y	Punct sfârșit	X / Y	Lungime segment
394	580.982,086 670.523,981	395	580.987,297 670.526,588	5.827	395	580.987,297 670.526,588	396	580.998,655 670.531,719	12.463	396	580.998,655 670.531,719	397	581.003,473 670.533,757	5.231
397	581.003,473 670.533,757	398	581.023,647 670.542,995	22.189	398	581.023,647 670.542,995	399	581.027,394 670.544,918	4.212	399	581.027,394 670.544,918	400	581.048,995 670.555,472	24.041
400	581.048,995 670.555,472	401	581.053,96 670.558,44	5.784	401	581.053,96 670.558,44	402	581.068,14 670.565,48	15.831	402	581.068,14 670.565,48	403	581.072,32 670.567,07	4.472
403	581.072,32 670.567,07	404	581.075,5 670.568,34	3.424	404	581.075,5 670.568,34	405	581.079,33 670.569,28	3.944	405	581.079,33 670.569,28	406	581.080,67 670.569,55	1.367
406	581.080,67 670.569,55	407	581.087,8 670.570,79	7.237	407	581.087,8 670.570,79	408	581.092,72 670.571,07	4.928	408	581.092,72 670.571,07	409	581.099,48 670.570,95	6.761
409	581.099,48 670.570,95	410	581.103,63 670.570,97	4.15	410	581.103,63 670.570,97	411	581.109,71 670.570,71	6.086	411	581.109,71 670.570,71	412	581.116,8 670.570,28	7.103
412	581.116,8 670.570,28	413	581.134,99 670.569,39	18.212	413	581.134,99 670.569,39	414	581.148,642 670.568,541	13.678	414	581.148,642 670.568,541	415	581.157,65 670.567,98	9.025
415	581.157,65 670.567,98	416	581.167,083 670.567,234	9.462	416	581.167,083 670.567,234	417	581.174,63 670.566,75	7.563	417	581.174,63 670.566,75	1	581.178,323 670.566,551	3.698

** Lungimile segmentelor sunt determinate în planul de proiecție Stereo 70 și sunt rotunjite la 1 milimetru.

*** Distanța dintre puncte este formată din segmente cumulate ce sunt mai mici decât valoarea 1 milimetru.

**DATE DESPRE IMOBILUL NR. 13685**

Oficiul de Cadastru și Publicitate Imobiliară SUCEAVA
 Biroul de Cadastru și Publicitate Imobiliară Gura Humorului

A. Partea I. Descrierea imobilului

TEREN Necunoscut

Adresa: Loc. Lucacesti, Str Sucevei, Jud. Suceava

Nr. Crt	Nr cadastral Nr. topografic	Suprafața* (mp)	Observații / Referințe
A1	30758	17.289	Sector cadastral:0 Teren neimprejmuit;

B. Partea II. Proprietari și acte

Inscrieri privitoare la dreptul de proprietate și alte drepturi reale	Referințe
5827 / 12/05/2014	
Act Normativ nr. 1357, din 01/01/2001 emis de GUVERNUL ROMANIEI;	
B1	A1
Intabulare, drept de PROPRIETATE, dobandit prin Lege, cota actuala 1/1, cota initiala 1/1	
1) JUDETUL SUCEAVA, CIF:4244512, DOMENIUL PUBLIC	

C. Partea III. SARCINI .

Inscrieri privind dezmembramintele dreptului de proprietate, drepturi reale de garanție și sarcini	Referințe
NU SUNT	

Anexa Nr. 1 La Partea I

Teren

Nr cadastral	Suprafața (mp)*	Observații / Referințe
30758	17.289	

* Suprafața este determinată în planul de proiecție Stereo 70.

DETALII LINIARE IMOBIL



Date referitoare la teren

Crt	Categorie folosință	Intravilan	Suprafața (mp)	Tarla	Parcelă	Nr. topo	Observații / Referințe
1	drum	DA	16.628	-	-	-	PARCELA DE TEREN IMPREJMUITA CU PROPRIETATI PRIVATE . Lucrarea este reprezentata de o parte din drumul judetean cu o lungime de cca 8200 (8.2 km) m cu o suprafata de 94721 mp- 9.47 ha) . Parcela este reprezentata de un drum judetean DJ 209 C SUCEAVA - BERCHISESTI modernizat, cu imbracaminte din beton si asfalt, avand latimea platformei cuprinsa intre 6 si 15 m, pante diferite, pe alocuri cu santuri pentru scurgerea apelor pluviale si a lucrarilor de stabilitate a terenului, suprafata ocupata de drum suferind modificari, ea fiind determinata corect in cuprinsul acestei documentatii . Fac parte din drum :santuri, rigole, poduri, podete, ziduri de sprijin si aparari de maluri, si toate elementele descrise in OG 43/1997 . Suprafata ocupata de parcela drum a suferit modificari de la publicarea in monitorul oficial si pana in prezent . DRUMUL SE GASESTE IN HG 1357/2001 LA POZITIA 71 .

Crt	Categorie folosință	Intravilan	Suprafața (mp)	Tarla	Parcelă	Nr. topo	Observații / Referințe
2	drum	NU	661	-	-	-	PARCELA DE TEREN IMPREJMUITA CU PROPRIETATI PRIVATE . Lucrarea este reprezentata de o parte din drumul judetean cu o lungime de cca 8200 (8.2 km) m cu o suprafata de 94721 mp- 9.47 ha) . Parcela este reprezentata de un drum judetean DJ 209 C SUCEAVA - BERCHISESTI modernizat, cu imbracaminte din beton si asfalt, avand latimea platformei cuprinsa intre 6 si 15 m, pante diferite, pe alocuri cu santuri pentru scurgerea apelor pluviale si a lucrarilor de stabilitate a terenului, suprafata ocupata de drum suferind modificari, ea fiind determinata corect in cuprinsul acestei documentatii . Fac parte din drum :santuri, rigole, poduri, podete, ziduri de sprijin si aparari de maluri, si toate elementele descrise in OG 43/1997 . Suprafata ocupata de parcela drum a suferit modificari de la publicarea in monitorul oficial si pana in prezent . DRUMUL SE GASESTE IN HG 1357/2001 LA POZITIA 71 .

Lungime Segmente

1) Valorile lungimilor segmentelor sunt obținute din proiecție în plan.

Punct început	X / Y	Punct sfârșit	X / Y	Lungime segment	Punct început	X / Y	Punct sfârșit	X / Y	Lungime segment	Punct început	X / Y	Punct sfârșit	X / Y	Lungime segment
1	583.860,077 671.462,962	2	583.858,827 671.467,185	4.404	2	583.858,827 671.467,185	3	583.851,799 671.465,08	7.336	3	583.851,799 671.465,08	4	583.844,346 671.461,825	8.133
4	583.844,346 671.461,825	5	583.826,961 671.454,233	18.97	5	583.826,961 671.454,233	6	583.807,266 671.445,497	21.54 6	6	583.807,266 671.445,497	7	583.791,989 671.437,765	17.12 2
7	583.791,989 671.437,765	8	583.760,38 671.417,385	37.60 9	8	583.760,38 671.417,385	9	583.755,199 671.413,654	6.385	9	583.755,199 671.413,654	10	583.720,435 671.388,716	42.78 4
10	583.720,435 671.388,716	11	583.713,052 671.381,108	10.60 1	11	583.713,052 671.381,108	12	583.689,812 671.352,862	36.57 8	12	583.689,812 671.352,862	13	583.683,406 671.344,445	10.57 7
13	583.683,406 671.344,445	14	583.651,33 671.302,72	52.62 9	14	583.651,33 671.302,72	15	583.649,0 671.299,831	3.711	15	583.649,0 671.299,831	16	583.637,375 671.283,134	20.34 5
16	583.637,375 671.283,134	17	583.633,627 671.278,206	6.191	17	583.633,627 671.278,206	18	583.617,218 671.253,149	29.95 2	18	583.617,218 671.253,149	19	583.615,39 671.248,226	5.251
19	583.615,39 671.248,226	20	583.609,254 671.227,717	21.40 7	20	583.609,254 671.227,717	21	583.608,366 671.224,28	3.55	21	583.608,366 671.224,28	22	583.607,686 671.220,97	3.379
22	583.607,686 671.220,97	23	583.604,359 671.203,306	17.97 5	23	583.604,359 671.203,306	24	583.601,112 671.184,957	18.63 4	24	583.601,112 671.184,957	25	583.600,222 671.180,057	4.98
25	583.600,222 671.180,057	26	583.599,273 671.175,048	5.098	26	583.599,273 671.175,048	27	583.596,558 671.164,533	10.86	27	583.596,558 671.164,533	28	583.594,752 671.158,441	6.354
28	583.594,752 671.158,441	29	583.583,032 671.114,335	45.63 7	29	583.583,032 671.114,335	30	583.582,645 671.113,225	1.176	30	583.582,645 671.113,225	31	583.577,075 671.094,046	19.97 1
31	583.577,075 671.094,046	32	583.572,113 671.081,314	13.66 5	32	583.572,113 671.081,314	33	583.569,869 671.077,108	4.767	33	583.569,869 671.077,108	34	583.562,899 671.065,03	13.94 5
34	583.562,899 671.065,03	35	583.553,515 671.051,278	16.64 9	35	583.553,515 671.051,278	36	583.550,375 671.046,85	5.428	36	583.550,375 671.046,85	37	583.535,106 671.026,684	25.29 4
37	583.535,106 671.026,684	38	583.531,552 671.022,476	5.508	38	583.531,552 671.022,476	39	583.498,355 670.982,131	52.24 7	39	583.498,355 670.982,131	40	583.496,266 670.979,798	3.132
40	583.496,266 670.979,798	41	583.487,125 670.968,29	14.69 7	41	583.487,125 670.968,29	42	583.484,743 670.965,492	3.675	42	583.484,743 670.965,492	43	583.460,779 670.937,576	36.79 1
43	583.460,779 670.937,576	44	583.451,8 670.926,931	13.92 6	44	583.451,8 670.926,931	45	583.445,911 670.919,795	9.252	45	583.445,911 670.919,795	46	583.435,157 670.906,469	17.12 4
46	583.435,157 670.906,469	47	583.429,722 670.900,372	8.168	47	583.429,722 670.900,372	48	583.415,141 670.883,998	21.92 5	48	583.415,141 670.883,998	49	583.411,579 670.879,943	5.397
49	583.411,579 670.879,943	50	583.404,145 670.872,039	10.85 1	50	583.404,145 670.872,039	51	583.399,769 670.867,375	6.395	51	583.399,769 670.867,375	52	583.388,724 670.856,482	15.51 3

Punct început	X / Y	Punct sfârșit	X / Y	Lungime segment	Punct început	X / Y	Punct sfârșit	X / Y	Lungime segment	Punct început	X / Y	Punct sfârșit	X / Y	Lungime segment
52	583.388,724 670.856,482	53	583.374,073 670.844,015	19.237	53	583.374,073 670.844,015	54	583.370,073 670.841,418	4.769	54	583.370,073 670.841,418	55	583.357,39 670.834,934	14.244
55	583.357,39 670.834,934	56	583.336,127 670.823,906	23.953	56	583.336,127 670.823,906	57	583.322,85 670.816,67	15.121	57	583.322,85 670.816,67	58	583.314,241 670.812,67	9.493
58	583.314,241 670.812,67	59	583.281,73 670.798,59	35.429	59	583.281,73 670.798,59	60	583.250,74 670.785,46	33.657	60	583.250,74 670.785,46	61	583.230,778 670.777,829	21.371
61	583.230,778 670.777,829	62	583.222,88 670.774,81	8.455	62	583.222,88 670.774,81	63	583.207,65 670.767,84	16.749	63	583.207,65 670.767,84	64	583.205,846 670.766,903	2.033
64	583.205,846 670.766,903	65	583.171,172 670.750,479	38.367	65	583.171,172 670.750,479	66	583.161,789 670.746,194	10.315	66	583.161,789 670.746,194	67	583.136,82 670.733,87	27.845
67	583.136,82 670.733,87	68	583.129,56 670.730,38	8.055	68	583.129,56 670.730,38	69	583.124,71 670.726,83	6.01	69	583.124,71 670.726,83	70	583.103,03 670.714,44	24.971
70	583.103,03 670.714,44	71	583.082,53 670.701,68	24.147	71	583.082,53 670.701,68	72	583.064,74 670.690,1	21.227	72	583.064,74 670.690,1	73	583.049,67 670.679,78	18.265
73	583.049,67 670.679,78	74	583.033,54 670.668,43	19.723	74	583.033,54 670.668,43	75	583.024,174 670.662,048	11.334	75	583.024,174 670.662,048	76	583.017,03 670.657,2	8.634
76	583.017,03 670.657,2	77	583.000,95 670.645,75	19.74	77	583.000,95 670.645,75	78	582.996,48 670.643,03	5.233	78	582.996,48 670.643,03	79	582.967,76 670.623,83	34.547
79	582.967,76 670.623,83	80	582.951,243 670.612,507	20.026	80	582.951,243 670.612,507	81	582.951,543 670.611,889	0.687	81	582.951,543 670.611,889	82	582.960,94 670.598,52	16.341
82	582.960,94 670.598,52	83	582.963,932 670.600,629	3.661	83	582.963,932 670.600,629	84	582.980,92 670.612,61	20.788	84	582.980,92 670.612,61	85	582.995,38 670.622,68	17.621
85	582.995,38 670.622,68	86	582.995,367 670.623,016	0.336	86	582.995,367 670.623,016	87	583.009,26 670.632,31	16.715	87	583.009,26 670.632,31	88	583.043,87 670.658,58	43.451
88	583.043,87 670.658,58	89	583.053,856 670.665,165	11.962	89	583.053,856 670.665,165	90	583.071,171 670.676,584	20.741	90	583.071,171 670.676,584	91	583.082,031 670.683,806	13.042
91	583.082,031 670.683,806	92	583.098,493 670.694,883	19.842	92	583.098,493 670.694,883	93	583.103,848 670.697,512	5.966	93	583.103,848 670.697,512	94	583.113,11 670.702,06	10.318
94	583.113,11 670.702,06	95	583.137,49 670.716,003	28.085	95	583.137,49 670.716,003	96	583.144,363 670.717,824	7.11	96	583.144,363 670.717,824	97	583.175,272 670.732,858	34.371
97	583.175,272 670.732,858	98	583.184,845 670.737,925	10.831	98	583.184,845 670.737,925	99	583.184,675 670.738,613	0.709	99	583.184,675 670.738,613	100	583.203,61 670.747,83	21.059
100	583.203,61 670.747,83	101	583.228,68 670.760,01	27.872	101	583.228,68 670.760,01	102	583.247,25 670.768,61	20.465	102	583.247,25 670.768,61	103	583.255,631 670.771,761	8.954
103	583.255,631 670.771,761	104	583.258,106 670.772,692	2.644	104	583.258,106 670.772,692	105	583.263,868 670.774,974	6.197	105	583.263,868 670.774,974	106	583.263,973 670.775,016	0.113
106	583.263,973 670.775,016	107	583.276,76 670.780,36	13.859	107	583.276,76 670.780,36	108	583.279,28 670.781,46	2.75	108	583.279,28 670.781,46	109	583.283,023 670.783,152	4.108
109	583.283,023 670.783,152	110	583.286,48 670.785,029	3.934	110	583.286,48 670.785,029	111	583.293,683 670.788,313	7.916	111	583.293,683 670.788,313	112	583.297,156 670.790,315	4.009
112	583.297,156 670.790,315	113	583.301,227 670.792,033	4.419	113	583.301,227 670.792,033	114	583.308,516 670.795,651	8.138	114	583.308,516 670.795,651	115	583.312,056 670.797,426	3.96
115	583.312,056 670.797,426	116	583.315,908 670.799,007	4.164	116	583.315,908 670.799,007	117	583.325,626 670.803,343	10.641	117	583.325,626 670.803,343	118	583.331,728 670.806,319	6.789
118	583.331,728 670.806,319	119	583.334,549 670.808,069	3.32	119	583.334,549 670.808,069	120	583.336,892 670.809,306	2.649	120	583.336,892 670.809,306	121	583.343,034 670.812,548	6.945
121	583.343,034 670.812,548	122	583.348,193 670.815,658	6.024	122	583.348,193 670.815,658	123	583.349,321 670.813,787	2.185	123	583.349,321 670.813,787	124	583.373,896 670.826,351	27.6
124	583.373,896 670.826,351	125	583.372,86 670.828,01	1.956	125	583.372,86 670.828,01	126	583.376,25 670.830,64	4.291	126	583.376,25 670.830,64	127	583.384,54 670.836,61	10.216
127	583.384,54 670.836,61	128	583.389,06 670.840,57	6.009	128	583.389,06 670.840,57	129	583.403,12 670.854,05	19.478	129	583.403,12 670.854,05	130	583.414,49 670.866,08	16.553
130	583.414,49 670.866,08	131	583.421,55 670.873,63	10.337	131	583.421,55 670.873,63	132	583.430,65 670.883,46	13.395	132	583.430,65 670.883,46	133	583.430,618 670.883,484	0.04
133	583.430,618 670.883,484	134	583.430,753 670.883,63	0.199	134	583.430,753 670.883,63	135	583.442,64 670.896,94	17.845	135	583.442,64 670.896,94	136	583.443,539 670.897,674	1.161
136	583.443,539 670.897,674	137	583.446,387 670.900,668	4.132	137	583.446,387 670.900,668	138	583.450,79 670.905,88	6.823	138	583.450,79 670.905,88	139	583.456,83 670.912,73	9.133
139	583.456,83 670.912,73	140	583.461,39 670.917,922	6.91	140	583.461,39 670.917,922	141	583.475,595 670.934,381	21.741	141	583.475,595 670.934,381	142	583.478,21 670.938,37	4.77
142	583.478,21 670.938,37	143	583.486,94 670.948,8	13.601	143	583.486,94 670.948,8	144	583.499,738 670.963,556	19.533	144	583.499,738 670.963,556	145	583.506,327 670.971,388	10.235
145	583.506,327 670.971,388	146	583.508,782 670.974,307	3.814	146	583.508,782 670.974,307	147	583.509,55 670.975,281	1.24	147	583.509,55 670.975,281	148	583.523,287 670.993,105	22.503
148	583.523,287 670.993,105	149	583.532,052 671.004,475	14.356	149	583.532,052 671.004,475	150	583.540,55 671.015,51	13.928	150	583.540,55 671.015,51	151	583.547,76 671.024,34	11.4

Punct început	X / Y	Punct sfârșit	X / Y	Lungime segment	Punct început	X / Y	Punct sfârșit	X / Y	Lungime segment	Punct început	X / Y	Punct sfârșit	X / Y	Lungime segment
151	583.547,76 671.024,34	152	583.551,043 671.028,805	5.542	152	583.551,043 671.028,805	153	583.556,6 671.036,36	9.379	153	583.556,6 671.036,36	154	583.563,0 671.045,817	11.419
154	583.563,0 671.045,817	155	583.570,14 671.056,37	12.741	155	583.570,14 671.056,37	156	583.573,129 671.061,266	5.736	156	583.573,129 671.061,266	157	583.582,78 671.077,07	18.518
157	583.582,78 671.077,07	158	583.585,59 671.081,58	5.314	158	583.585,59 671.081,58	159	583.590,201 671.100,716	19.684	159	583.590,201 671.100,716	160	583.607,242 671.162,385	63.98
160	583.607,242 671.162,385	161	583.617,15 671.208,91	47.568	161	583.617,15 671.208,91	162	583.620,962 671.223,901	15.468	162	583.620,962 671.223,901	163	583.622,155 671.228,338	4.595
163	583.622,155 671.228,338	164	583.626,93 671.242,99	15.41	164	583.626,93 671.242,99	165	583.629,47 671.249,57	7.053	165	583.629,47 671.249,57	166	583.632,37 671.255,57	6.664
166	583.632,37 671.255,57	167	583.643,93 671.270,68	19.025	167	583.643,93 671.270,68	168	583.650,91 671.279,65	11.366	168	583.650,91 671.279,65	169	583.661,26 671.293,4	17.21
169	583.661,26 671.293,4	170	583.668,52 671.302,74	11.83	170	583.668,52 671.302,74	171	583.670,547 671.305,684	3.574	171	583.670,547 671.305,684	172	583.683,103 671.321,11	19.89
172	583.683,103 671.321,11	173	583.699,22 671.340,91	25.53	173	583.699,22 671.340,91	174	583.707,01 671.351,43	13.09	174	583.707,01 671.351,43	175	583.714,419 671.360,936	12.052
175	583.714,419 671.360,936	176	583.722,48 671.371,28	13.114	176	583.722,48 671.371,28	177	583.730,44 671.381,15	12.68	177	583.730,44 671.381,15	178	583.736,022 671.386,043	7.423
178	583.736,022 671.386,043	179	583.740,41 671.389,89	5.836	179	583.740,41 671.389,89	180	583.748,7 671.396,48	10.59	180	583.748,7 671.396,48	181	583.749,48 671.395,45	1.292
181	583.749,48 671.395,45	182	583.760,29 671.403,18	13.289	182	583.760,29 671.403,18	183	583.779,077 671.414,455	21.911	183	583.779,077 671.414,455	184	583.781,261 671.415,766	2.547
184	583.781,261 671.415,766	185	583.783,296 671.417,349	2.578	185	583.783,296 671.417,349	186	583.797,237 671.428,192	17.661	186	583.797,237 671.428,192	187	583.806,962 671.432,364	10.582
187	583.806,962 671.432,364	188	583.811,855 671.434,463	5.324	188	583.811,855 671.434,463	189	583.831,081 671.443,314	21.166	189	583.831,081 671.443,314	190	583.842,329 671.447,532	12.013
190	583.842,329 671.447,532	191	583.850,268 671.450,509	8.479	191	583.850,268 671.450,509	192	583.856,266 671.452,758	6.406	192	583.856,266 671.452,758	193	583.862,491 671.454,807	6.554
193	583.862,491 671.454,807	1	583.860,077 671.462,962	8.505										

** Lungimile segmentelor sunt determinate în planul de proiecție Stereo 70 și sunt rotunjite la 1 milimetru.

*** Distanța dintre puncte este formată din segmente cumulate ce sunt mai mici decât valoarea 1 milimetru.

**DATE DESPRE IMOBILUL NR. 13686**

Oficiul de Cadastru și Publicitate Imobiliară SUCEAVA
Biroul de Cadastru și Publicitate Imobiliară Gura Humorului

A. Partea I. Descrierea imobilului

TEREN Intravilan

Adresa: Loc. Lucacesti, Str Sucevei, Jud. Suceava

Nr. Crt	Nr cadastral Nr. topografic	Suprafața* (mp)	Observații / Referințe
A1		1.720	Sector cadastral:0 Teren neimprejmuit;

B. Partea II. Proprietari și acte

Inscrieri privitoare la dreptul de proprietate și alte drepturi reale		Referințe
13686 / 18/03/2022		
Act Normativ nr. 7, din 13/03/1996 emis de PARLAMENTUL ROMANIEI;		
B1	Inscrierea provizorie, drept de PROPRIETATE, dobandit prin Lege, cota actuala 1/1, cota initiala 1/1 1) COMUNA DRAGOIESTI, CIF:4441190	A1

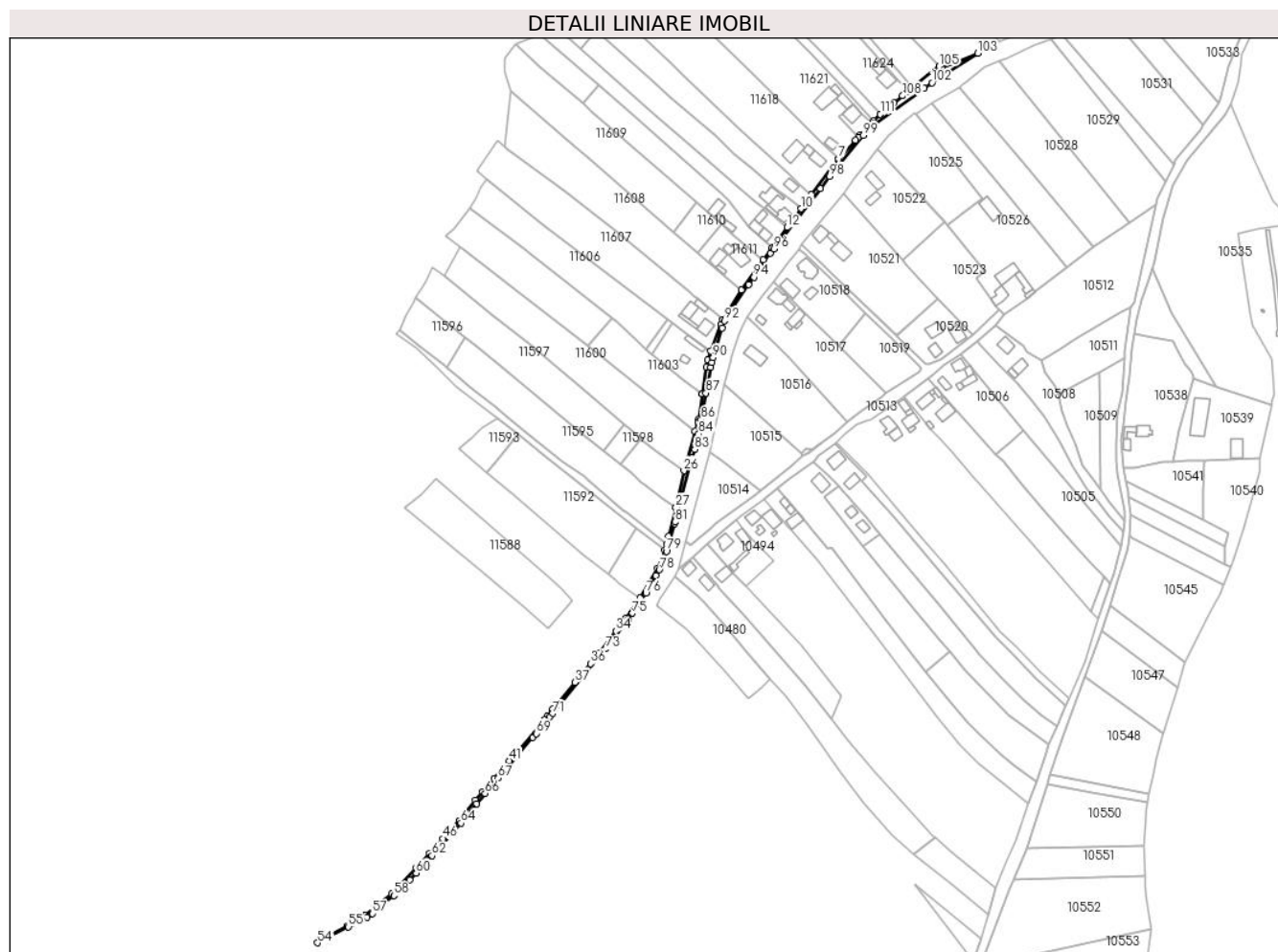
C. Partea III. SARCINI .

Inscrieri privind dezmembramintele dreptului de proprietate, drepturi reale de garanție și sarcini	Referințe
NU SUNT	

Teren

Nr cadastral	Suprafața (mp)*	Observații / Referințe
	1.720	

* Suprafața este determinată în planul de proiecție Stereo 70.



Date referitoare la teren

Crt	Categorie folosință	Intravilan	Suprafața (mp)	Tarla	Parcelă	Nr. topo	Observații / Referințe
1	neproductiv	DA	1.720	-	-	-	

Lungime Segmente

1) Valorile lungimilor segmentelor sunt obținute din proiecție în plan.

Punct început	X / Y	Punct sfârșit	X / Y	Lungime segment
1	583.720,009 / 671.391,198	2	583.719,86 / 671.389,429	1.775
4	583.711,04 / 671.381,5	5	583.709,798 / 671.379,854	2.062
7	583.696,04 / 671.364,89	8	583.692,186 / 671.359,918	6.291
10	583.670,03 / 671.330,47	11	583.665,861 / 671.324,927	6.936
13	583.649,914 / 671.303,701	14	583.643,88 / 671.295,29	10.352
16	583.615,96 / 671.254,11	17	583.614,69 / 671.250,76	3.583
2	583.719,86 / 671.389,429	3	583.719,183 / 671.388,821	0.91
5	583.709,798 / 671.379,854	6	583.707,54 / 671.377,76	3.08
8	583.692,186 / 671.359,918	9	583.677,0 / 671.340,2	24.888
11	583.665,861 / 671.324,927	12	583.660,555 / 671.317,597	9.049
14	583.643,88 / 671.295,29	15	583.628,801 / 671.274,538	25.652
17	583.614,69 / 671.250,76	18	583.607,68 / 671.232,12	19.915
3	583.719,183 / 671.388,821	4	583.711,04 / 671.381,5	10.95
6	583.707,54 / 671.377,76	7	583.696,04 / 671.364,89	17.259
9	583.677,0 / 671.340,2	10	583.670,03 / 671.330,47	11.969
12	583.660,555 / 671.317,597	13	583.649,914 / 671.303,701	17.502
15	583.628,801 / 671.274,538	16	583.615,96 / 671.254,11	24.129
18	583.607,68 / 671.232,12	19	583.605,68 / 671.225,99	6.448

Punct început	X / Y	Punct sfârșit	X / Y	Lungime segment	Punct început	X / Y	Punct sfârșit	X / Y	Lungime segment	Punct început	X / Y	Punct sfârșit	X / Y	Lungime segment
19	583.605,68 671.225,99	20	583.604,63 671.221,18	4.923	20	583.604,63 671.221,18	21	583.601,95 671.202,59	18.78 2	21	583.601,95 671.202,59	22	583.601,77 671.202,59	0.18
22	583.601,77 671.202,59	23	583.599,38 671.185,41	17.34 5	23	583.599,38 671.185,41	24	583.598,98 671.183,2	2.246	24	583.598,98 671.183,2	25	583.596,92 671.176,85	6.676
25	583.596,92 671.176,85	26	583.589,146 671.149,653	28.28 6	26	583.589,146 671.149,653	27	583.583,47 671.124,318	25.96 3	27	583.583,47 671.124,318	28	583.578,548 671.104,481	20.43 9
28	583.578,548 671.104,481	29	583.577,141 671.098,81	5.843	29	583.577,141 671.098,81	30	583.575,87 671.094,95	4.064	30	583.575,87 671.094,95	31	583.570,85 671.082,37	13.54 5
31	583.570,85 671.082,37	32	583.558,99 671.061,88	23.67 5	32	583.558,99 671.061,88	33	583.549,37 671.047,97	16.91 2	33	583.549,37 671.047,97	34	583.542,17 671.039,06	11.45 5
34	583.542,17 671.039,06	35	583.530,56 671.023,67	19.27 8	35	583.530,56 671.023,67	36	583.524,71 671.016,52	9.238	36	583.524,71 671.016,52	37	583.513,676 671.003,686	16.92 5
37	583.513,676 671.003,686	38	583.498,471 670.985,187	23.94 6	38	583.498,471 670.985,187	39	583.494,518 670.980,372	6.23	39	583.494,518 670.980,372	40	583.492,57 670.977,67	3.331
40	583.492,57 670.977,67	41	583.468,39 670.949,5	37.12 4	41	583.468,39 670.949,5	42	583.458,008 670.937,322	16.00 3	42	583.458,008 670.937,322	43	583.450,06 670.928,0	12.25
43	583.450,06 670.928,0	44	583.445,14 670.922,16	7.636	44	583.445,14 670.922,16	45	583.434,09 670.908,17	17.82 8	45	583.434,09 670.908,17	46	583.422,829 670.895,816	16.71 6
46	583.422,829 670.895,816	47	583.413,501 670.885,594	13.83 8	47	583.413,501 670.885,594	48	583.404,265 670.875,467	13.70 6	48	583.404,265 670.875,467	49	583.387,455 670.857,576	24.54 9
49	583.387,455 670.857,576	50	583.375,315 670.847,982	15.47 3	50	583.375,315 670.847,982	51	583.368,75 670.842,84	8.339	51	583.368,75 670.842,84	52	583.359,7 670.837,26	10.63 2
52	583.359,7 670.837,26	53	583.356,9 670.835,56	3.276	53	583.356,9 670.835,56	54	583.336,127 670.823,906	23.81 9	54	583.336,127 670.823,906	55	583.357,39 670.834,934	23.95 3
55	583.357,39 670.834,934	56	583.370,073 670.841,418	14.24 4	56	583.370,073 670.841,418	57	583.374,073 670.844,015	4.769	57	583.374,073 670.844,015	58	583.388,724 670.856,482	19.23 7
58	583.388,724 670.856,482	59	583.399,769 670.867,375	15.51 3	59	583.399,769 670.867,375	60	583.404,145 670.872,039	6.395	60	583.404,145 670.872,039	61	583.411,579 670.879,943	10.85 1
61	583.411,579 670.879,943	62	583.415,141 670.883,998	5.397	62	583.415,141 670.883,998	63	583.429,722 670.900,372	21.92 5	63	583.429,722 670.900,372	64	583.435,157 670.906,469	8.168
64	583.435,157 670.906,469	65	583.445,911 670.919,795	17.12 4	65	583.445,911 670.919,795	66	583.451,8 670.926,931	9.252	66	583.451,8 670.926,931	67	583.460,779 670.937,576	13.92 6
67	583.460,779 670.937,576	68	583.484,743 670.965,492	36.79 1	68	583.484,743 670.965,492	69	583.487,125 670.968,29	3.675	69	583.487,125 670.968,29	70	583.496,266 670.979,798	14.69 7
70	583.496,266 670.979,798	71	583.498,355 670.982,131	3.132	71	583.498,355 670.982,131	72	583.531,552 671.022,476	52.24 7	72	583.531,552 671.022,476	73	583.535,106 671.026,684	5.508
73	583.535,106 671.026,684	74	583.550,375 671.046,85	25.29 4	74	583.550,375 671.046,85	75	583.553,515 671.051,278	5.428	75	583.553,515 671.051,278	76	583.562,899 671.065,03	16.64 9
76	583.562,899 671.065,03	77	583.569,869 671.077,108	13.94 5	77	583.569,869 671.077,108	78	583.572,113 671.081,314	4.767	78	583.572,113 671.081,314	79	583.577,075 671.094,046	13.66 5
79	583.577,075 671.094,046	80	583.582,645 671.113,225	19.97 1	80	583.582,645 671.113,225	81	583.583,032 671.114,335	1.176	81	583.583,032 671.114,335	82	583.594,752 671.158,441	45.63 7
82	583.594,752 671.158,441	83	583.596,558 671.164,533	6.354	83	583.596,558 671.164,533	84	583.599,273 671.175,048	10.86	84	583.599,273 671.175,048	85	583.600,222 671.180,057	5.098
85	583.600,222 671.180,057	86	583.601,112 671.184,957	4.98	86	583.601,112 671.184,957	87	583.604,359 671.203,306	18.63 4	87	583.604,359 671.203,306	88	583.607,686 671.220,97	17.97 5
88	583.607,686 671.220,97	89	583.608,366 671.224,28	3.379	89	583.608,366 671.224,28	90	583.609,254 671.227,717	3.55	90	583.609,254 671.227,717	91	583.615,39 671.248,226	21.40 7
91	583.615,39 671.248,226	92	583.617,218 671.253,149	5.251	92	583.617,218 671.253,149	93	583.633,627 671.278,206	29.95 2	93	583.633,627 671.278,206	94	583.637,375 671.283,134	6.191
94	583.637,375 671.283,134	95	583.649,0 671.299,831	20.34 5	95	583.649,0 671.299,831	96	583.651,33 671.302,72	3.711	96	583.651,33 671.302,72	97	583.683,406 671.344,445	52.62 9
97	583.683,406 671.344,445	98	583.689,812 671.352,862	10.57 7	98	583.689,812 671.352,862	99	583.713,052 671.381,108	36.57 8	99	583.713,052 671.381,108	100	583.720,435 671.388,716	10.60 1
100	583.720,435 671.388,716	101	583.755,199 671.413,654	42.78 4	101	583.755,199 671.413,654	102	583.760,38 671.417,385	6.385	102	583.760,38 671.417,385	103	583.791,989 671.437,765	37.60 9
103	583.791,989 671.437,765	104	583.767,129 671.427,123	27.04 2	104	583.767,129 671.427,123	105	583.765,48 671.428,75	2.317	105	583.765,48 671.428,75	106	583.746,867 671.414,094	23.69 1
106	583.746,867 671.414,094	107	583.743,557 671.411,508	4.2	107	583.743,557 671.411,508	108	583.740,168 671.408,426	4.581	108	583.740,168 671.408,426	109	583.733,99 671.403,666	7.799
109	583.733,99 671.403,666	110	583.729,755 671.399,866	5.69	110	583.729,755 671.399,866	111	583.724,735 671.395,715	6.514	111	583.724,735 671.395,715	1	583.720,009 671.391,198	6.537

** Lungimile segmentelor sunt determinate în planul de proiecție Stereo 70 și sunt rotunjite la 1 milimetru.

*** Distanța dintre puncte este formată din segmente cumulate ce sunt mai mici decât valoarea 1 milimetru.

**DATE DESPRE IMOBILUL NR. 13687**

Oficiul de Cadastru și Publicitate Imobiliară SUCEAVA
Biroul de Cadastru și Publicitate Imobiliară Gura Humorului

A. Partea I. Descrierea imobilului

TEREN Necunoscut

Adresa: Loc. Dragoiesti, Str Sucevei, Jud. Suceava

Nr. Crt	Nr cadastral Nr. topografic	Suprafața* (mp)	Observații / Referințe
A1	30760	37.540	Sector cadastral:0 Teren neimprejmuit;

B. Partea II. Proprietari și acte

Inscrieri privitoare la dreptul de proprietate și alte drepturi reale	Referințe
5827 / 12/05/2014	
Act Normativ nr. 1357, din 01/01/2001 emis de GUVERNUL ROMANIEI;	
B1	A1
Intabulare, drept de PROPRIETATE, dobandit prin Lege, cota actuala 1/1, cota initiala 1/1	
1) JUDETUL SUCEAVA, CIF:4244512, DOMENIUL PUBLIC	

C. Partea III. SARCINI .

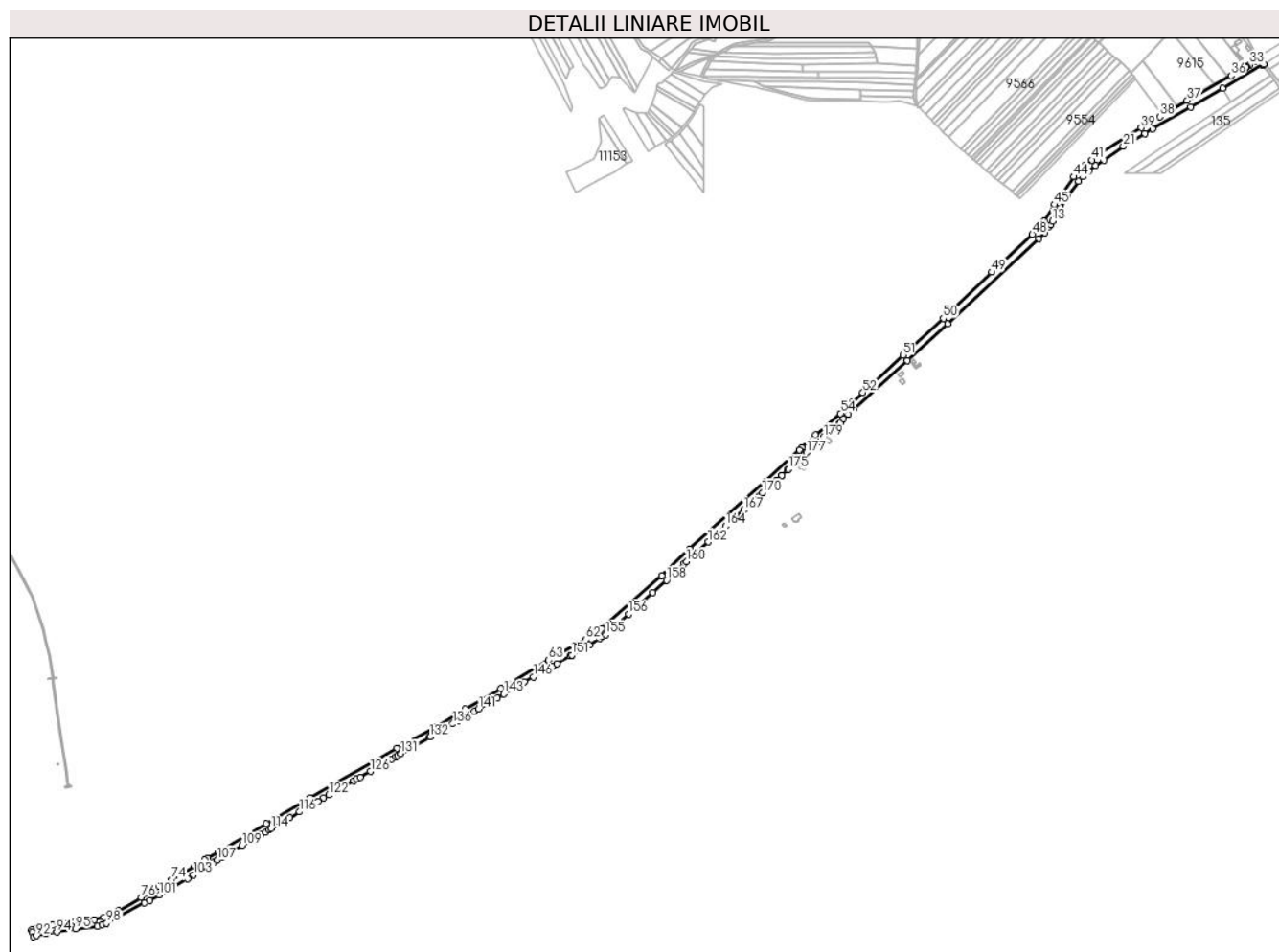
Inscrieri privind dezmembramintele dreptului de proprietate, drepturi reale de garanție și sarcini	Referințe
NU SUNT	

Anexa Nr. 1 La Partea I

Teren

Nr cadastral	Suprafața (mp)*	Observații / Referințe
30760	37.540	

* Suprafața este determinată în planul de proiecție Stereo 70.



Date referitoare la teren

Crt	Categorie folosință	Intravilan	Suprafața (mp)	Tarla	Parcelă	Nr. topo	Observații / Referințe
1	drum	DA	951	-	-	-	<p>PARCELA DE TEREN IMPREJMUITA CU PROPRIETATI PRIVATE .</p> <p>Lucrarea este reprezentata de o parte din drumul judetean cu o lungime de cca 8200 (8.2 km) m cu o suprafata de 94721 mp- 9.47 ha) . Parcela este reprezentata de un drum judetean DJ 209 C SUCEAVA - BERCHISESTI modernizat, cu imbracaminte din beton si asfalt, avand latimea platformei cuprinsa intre 6 si 15 m, pante diferite, pe alocuri cu santuri pentru scurgerea apelor pluviale si a lucrarilor de stabilitate a terenului, suprafata ocupata de drum suferind modificari, ea fiind determinata corect in cuprinsul acestei documentatii . Fac parte din drum :santuri, rigole, poduri, podete, ziduri de sprijin si aparari de maluri, si toate elementele descrise in OG 43/1997 . Suprafata ocupata de parcela drum a suferit modificari de la publicarea in monitorul oficial si pana in prezent .</p> <p>DRUMUL SE GASESTE IN HG 1357/2001 LA POZITIA 71 .</p>

Crt	Categorie folosință	Intravilan	Suprafața (mp)	Tarla	Parcelă	Nr. topo	Observații / Referințe
2	drum	DA	5.129	-	-	-	PARCELA DE TEREN IMPREJMUITA CU PROPRIETATI PRIVATE . Lucrarea este reprezentata de o parte din drumul judetean cu o lungime de cca 8200 (8.2 km) m cu o suprafata de 94721 mp- 9.47 ha) . Parcela este reprezentata de un drum judetean DJ 209 C SUCEAVA - BERCHISESTI modernizat, cu imbracaminte din beton si asfalt, avand latimea platformei cuprinsa intre 6 si 15 m, pante diferite, pe alocuri cu santuri pentru scurgerea apelor pluviale si a lucrarilor de stabilitate a terenului, suprafata ocupata de drum suferind modificari, ea fiind determinata corect in cuprinsul acestei documentatii . Fac parte din drum :santuri, rigole, poduri, podete, ziduri de sprijin si aparari de maluri, si toate elementele descrise in OG 43/1997 . Suprafata ocupata de parcela drum a suferit modificari de la publicarea in monitorul oficial si pana in prezent . DRUMUL SE GASESTE IN HG 1357/2001 LA POZITIA 71 .
3	drum	NU	31.460	-	-	-	PARCELA DE TEREN IMPREJMUITA CU PROPRIETATI PRIVATE . Lucrarea este reprezentata de o parte din drumul judetean cu o lungime de cca 8200 (8.2 km) m cu o suprafata de 94721 mp- 9.47 ha) . Parcela este reprezentata de un drum judetean DJ 209 C SUCEAVA - BERCHISESTI modernizat, cu imbracaminte din beton si asfalt, avand latimea platformei cuprinsa intre 6 si 15 m, pante diferite, pe alocuri cu santuri pentru scurgerea apelor pluviale si a lucrarilor de stabilitate a terenului, suprafata ocupata de drum suferind modificari, ea fiind determinata corect in cuprinsul acestei documentatii . Fac parte din drum :santuri, rigole, poduri, podete, ziduri de sprijin si aparari de maluri, si toate elementele descrise in OG 43/1997 . Suprafata ocupata de parcela drum a suferit modificari de la publicarea in monitorul oficial si pana in prezent . DRUMUL SE GASESTE IN HG 1357/2001 LA POZITIA 71 .

Lungime Segmente

1) Valorile lungimilor segmentelor sunt obținute din proiecție în plan.

Punct început	X / Y	Punct sfârșit	X / Y	Lungime segment	Punct început	X / Y	Punct sfârșit	X / Y	Lungime segment	Punct început	X / Y	Punct sfârșit	X / Y	Lungime segment
1	585.383,988 672.419,297	2	585.396,228 672.429,786	16.11 9	2	585.396,228 672.429,786	3	585.397,816 672.432,666	3.289	3	585.397,816 672.432,666	4	585.403,08 672.438,655	7.974
4	585.403,08 672.438,655	5	585.412,069 672.447,584	12.67	5	585.412,069 672.447,584	6	585.423,706 672.458,566	16.00 1	6	585.423,706 672.458,566	7	585.523,991 672.549,479	135.3 6
7	585.523,991 672.549,479	8	585.601,46 672.619,494	104.4 2	8	585.601,46 672.619,494	9	585.774,624 672.781,311	237.0 03	9	585.774,624 672.781,311	10	585.785,35 672.792,197	15.28 2
10	585.785,35 672.792,197	11	585.794,278 672.804,169	14.93 4	11	585.794,278 672.804,169	12	585.796,692 672.807,283	3.94	12	585.796,692 672.807,283	13	585.800,694 672.814,126	7.927
13	585.800,694 672.814,126	14	585.815,294 672.839,091	28.92 1	14	585.815,294 672.839,091	15	585.828,35 672.859,957	24.61 4	15	585.828,35 672.859,957	16	585.850,225 672.889,858	37.04 8
16	585.850,225 672.889,858	17	585.857,973 672.898,984	11.97 1	17	585.857,973 672.898,984	18	585.869,394 672.909,338	15.41 6	18	585.869,394 672.909,338	19	585.882,413 672.920,15	16.92 3

Punct început	X / Y	Punct sfârșit	X / Y	Lungime segment	Punct început	X / Y	Punct sfârșit	X / Y	Lungime segment	Punct început	X / Y	Punct sfârșit	X / Y	Lungime segment
19	585.882,413 672.920,15	20	585.898,004 672.930,692	18.821	20	585.898,004 672.930,692	21	585.934,805 672.956,486	44.94	21	585.934,805 672.956,486	22	585.976,537 672.980,694	48.245
22	585.976,537 672.980,694	23	585.991,487 672.989,364	17.282	23	585.991,487 672.989,364	24	586.063,607 673.031,187	83.369	24	586.063,607 673.031,187	25	586.124,056 673.066,624	70.07
25	586.124,056 673.066,624	26	586.199,947 673.111,112	87.969	26	586.199,947 673.111,112	27	586.201,293 673.111,901	1.56	27	586.201,293 673.111,901	28	586.202,117 673.112,354	0.94
28	586.202,117 673.112,354	29	586.193,772 673.121,602	12.457	29	586.193,772 673.121,602	30	586.191,224 673.120,337	2.845	30	586.191,224 673.120,337	31	586.188,57 673.119,36	2.828
31	586.188,57 673.119,36	32	586.185,04 673.117,15	4.165	32	586.185,04 673.117,15	33	586.175,53 673.111,57	11.026	33	586.175,53 673.111,57	34	586.169,65 673.108,06	6.848
34	586.169,65 673.108,06	35	586.168,6 673.107,31	1.29	35	586.168,6 673.107,31	36	586.139,642 673.091,054	33.209	36	586.139,642 673.091,054	37	586.056,859 673.043,747	95.347
37	586.056,859 673.043,747	38	586.004,458 673.012,82	60.847	38	586.004,458 673.012,82	39	585.968,823 672.991,788	41.379	39	585.968,823 672.991,788	40	585.889,799 672.941,595	93.617
40	585.889,799 672.941,595	41	585.875,406 672.930,434	18.213	41	585.875,406 672.930,434	42	585.861,596 672.919,646	17.524	42	585.861,596 672.919,646	43	585.849,795 672.908,606	16.16
43	585.849,795 672.908,606	44	585.840,682 672.898,928	13.293	44	585.840,682 672.898,928	45	585.803,765 672.845,899	64.614	45	585.803,765 672.845,899	46	585.784,862 672.813,717	37.323
46	585.784,862 672.813,717	47	585.782,506 672.809,706	4.652	47	585.782,506 672.809,706	48	585.762,104 672.789,051	29.032	48	585.762,104 672.789,051	49	585.685,092 672.717,629	105.033
49	585.685,092 672.717,629	50	585.592,585 672.629,658	127.658	50	585.592,585 672.629,658	51	585.515,771 672.559,932	103.741	51	585.515,771 672.559,932	52	585.439,753 672.488,641	104.217
52	585.439,753 672.488,641	53	585.420,099 672.470,208	26.945	53	585.420,099 672.470,208	54	585.397,252 672.448,782	31.322	54	585.397,252 672.448,782	55	585.349,721 672.407,795	62.762
55	585.349,721 672.407,795	56	585.323,927 672.384,113	35.017	56	585.323,927 672.384,113	57	585.319,215 672.379,786	6.397	57	585.319,215 672.379,786	58	585.254,15 672.320,049	88.329
58	585.254,15 672.320,049	59	585.110,496 672.191,193	192.978	59	585.110,496 672.191,193	60	585.056,895 672.140,298	73.915	60	585.056,895 672.140,298	61	584.942,957 672.039,598	152.06
61	584.942,957 672.039,598	62	584.913,069 672.019,299	36.13	62	584.913,069 672.019,299	63	584.841,963 671.980,024	81.232	63	584.841,963 671.980,024	64	584.751,138 671.925,868	105.745
64	584.751,138 671.925,868	65	584.684,047 671.886,724	77.675	65	584.684,047 671.886,724	66	584.629,749 671.854,126	63.332	66	584.629,749 671.854,126	67	584.554,232 671.812,354	86.3
67	584.554,232 671.812,354	68	584.388,928 671.718,182	190.247	68	584.388,928 671.718,182	69	584.304,664 671.669,715	97.208	69	584.304,664 671.669,715	70	584.214,292 671.615,674	105.297
70	584.214,292 671.615,674	71	584.193,732 671.603,59	23.848	71	584.193,732 671.603,59	72	584.187,742 671.600,069	6.948	72	584.187,742 671.600,069	73	584.168,527 671.588,777	22.287
73	584.168,527 671.588,777	74	584.124,393 671.562,837	51.193	74	584.124,393 671.562,837	75	584.102,05 671.549,706	25.916	75	584.102,05 671.549,706	76	584.067,089 671.529,158	40.552
76	584.067,089 671.529,158	77	584.023,599 671.504,395	50.046	77	584.023,599 671.504,395	78	584.008,089 671.497,378	17.023	78	584.008,089 671.497,378	79	583.995,964 671.491,893	13.308
79	583.995,964 671.491,893	80	583.978,291 671.486,314	18.533	80	583.978,291 671.486,314	81	583.964,776 671.484,315	13.662	81	583.964,776 671.484,315	82	583.941,15 671.483,15	23.655
82	583.941,15 671.483,15	83	583.920,79 671.480,067	20.592	83	583.920,79 671.480,067	84	583.915,019 671.479,304	5.821	84	583.915,019 671.479,304	85	583.911,204 671.478,615	3.877
85	583.911,204 671.478,615	86	583.899,512 671.476,813	11.83	86	583.899,512 671.476,813	87	583.866,955 671.469,31	33.41	87	583.866,955 671.469,31	88	583.862,479 671.468,279	4.593
88	583.862,479 671.468,279	89	583.858,827 671.467,185	3.812	89	583.858,827 671.467,185	90	583.860,077 671.462,962	4.404	90	583.860,077 671.462,962	91	583.862,491 671.454,807	8.505
91	583.862,491 671.454,807	92	583.867,529 671.456,466	5.304	92	583.867,529 671.456,466	93	583.886,765 671.459,848	19.531	93	583.886,765 671.459,848	94	583.906,668 671.463,347	20.208
94	583.906,668 671.463,347	95	583.942,681 671.469,679	36.565	95	583.942,681 671.469,679	96	583.983,834 671.473,894	41.368	96	583.983,834 671.473,894	97	583.993,493 671.477,381	10.269
97	583.993,493 671.477,381	98	584.001,306 671.480,201	8.306	98	584.001,306 671.480,201	99	584.073,382 671.518,341	81.545	99	584.073,382 671.518,341	100	584.084,21 671.523,922	12.182
100	584.084,21 671.523,922	101	584.101,566 671.533,832	19.986	101	584.101,566 671.533,832	102	584.155,451 671.564,901	62.2	102	584.155,451 671.564,901	103	584.166,731 671.571,879	13.264
103	584.166,731 671.571,879	104	584.179,892 671.580,019	15.475	104	584.179,892 671.580,019	105	584.193,414 671.588,383	15.9	105	584.193,414 671.588,383	106	584.206,47 671.596,46	15.352
106	584.206,47 671.596,46	107	584.212,005 671.599,883	6.508	107	584.212,005 671.599,883	108	584.220,655 671.605,234	10.171	108	584.220,655 671.605,234	109	584.258,946 671.627,689	44.389
109	584.258,946 671.627,689	110	584.285,564 671.643,298	30.857	110	584.285,564 671.643,298	111	584.294,854 671.648,746	10.77	111	584.294,854 671.648,746	112	584.303,297 671.653,697	9.788
112	584.303,297 671.653,697	113	584.310,713 671.658,046	8.597	113	584.310,713 671.658,046	114	584.314,271 671.660,129	4.123	114	584.314,271 671.660,129	115	584.350,133 671.681,129	41.558
115	584.350,133 671.681,129	116	584.368,263 671.691,745	21.009	116	584.368,263 671.691,745	117	584.390,176 671.704,577	25.394	117	584.390,176 671.704,577	118	584.395,652 671.707,784	6.346

Punct început	X / Y	Punct sfârșit	X / Y	Lungime segment	Punct început	X / Y	Punct sfârșit	X / Y	Lungime segment	Punct început	X / Y	Punct sfârșit	X / Y	Lungime segment
118	584.395,652 671.707,784	119	584.396,484 671.708,271	0.964	119	584.396,484 671.708,271	120	584.403,296 671.712,111	7.82	120	584.403,296 671.712,111	121	584.414,355 671.718,346	12.696
121	584.414,355 671.718,346	122	584.423,858 671.723,703	10.909	122	584.423,858 671.723,703	123	584.471,794 671.750,726	55.028	123	584.471,794 671.750,726	124	584.477,378 671.753,874	6.41
124	584.477,378 671.753,874	125	584.483,808 671.757,601	7.432	125	584.483,808 671.757,601	126	584.502,896 671.768,664	22.062	126	584.502,896 671.768,664	127	584.533,457 671.786,376	35.323
127	584.533,457 671.786,376	128	584.543,386 671.792,131	11.476	128	584.543,386 671.792,131	129	584.551,379 671.796,763	9.238	129	584.551,379 671.796,763	130	584.555,309 671.799,041	4.542
130	584.555,309 671.799,041	131	584.561,077 671.802,384	6.667	131	584.561,077 671.802,384	132	584.615,682 671.833,88	63.037	132	584.615,682 671.833,88	133	584.617,035 671.834,66	1.562
133	584.617,035 671.834,66	134	584.633,723 671.844,285	19.265	134	584.633,723 671.844,285	135	584.634,801 671.844,907	1.245	135	584.634,801 671.844,907	136	584.659,918 671.859,177	28.888
136	584.659,918 671.859,177	137	584.669,296 671.864,506	10.786	137	584.669,296 671.864,506	138	584.678,679 671.869,836	10.791	138	584.678,679 671.869,836	139	584.689,397 671.875,926	12.327
139	584.689,397 671.875,926	140	584.700,625 671.882,558	13.04	140	584.700,625 671.882,558	141	584.708,783 671.887,378	9.476	141	584.708,783 671.887,378	142	584.744,152 671.908,27	41.078
142	584.744,152 671.908,27	143	584.757,02 671.915,871	14.945	143	584.757,02 671.915,871	144	584.779,962 671.929,053	26.459	144	584.779,962 671.929,053	145	584.796,44 671.938,521	19.004
145	584.796,44 671.938,521	146	584.813,262 671.948,187	19.401	146	584.813,262 671.948,187	147	584.848,369 671.968,359	40.49	147	584.848,369 671.968,359	148	584.849,368 671.968,929	1.15
148	584.849,368 671.968,929	149	584.857,781 671.973,733	9.688	149	584.857,781 671.973,733	150	584.882,521 671.987,86	28.489	150	584.882,521 671.987,86	151	584.885,995 671.989,844	4.001
151	584.885,995 671.989,844	152	584.919,46 672.008,953	38.536	152	584.919,46 672.008,953	153	584.939,753 672.021,717	23.973	153	584.939,753 672.021,717	154	584.943,978 672.024,376	4.992
154	584.943,978 672.024,376	155	584.950,963 672.028,769	8.252	155	584.950,963 672.028,769	156	584.994,768 672.067,295	58.336	156	584.994,768 672.067,295	157	585.040,341 672.108,514	61.448
157	585.040,341 672.108,514	158	585.066,339 672.132,028	35.054	158	585.066,339 672.132,028	159	585.100,409 672.163,212	46.187	159	585.100,409 672.163,212	160	585.104,705 672.167,144	5.824
160	585.104,705 672.167,144	161	585.118,486 672.179,757	18.682	161	585.118,486 672.179,757	162	585.145,757 672.204,504	36.826	162	585.145,757 672.204,504	163	585.162,752 672.219,926	22.949
163	585.162,752 672.219,926	164	585.179,213 672.234,864	22.229	164	585.179,213 672.234,864	165	585.194,857 672.249,06	21.125	165	585.194,857 672.249,06	166	585.197,85 672.251,756	4.028
166	585.197,85 672.251,756	167	585.212,869 672.265,283	20.213	167	585.212,869 672.265,283	168	585.224,612 672.275,859	15.803	168	585.224,612 672.275,859	169	585.241,888 672.291,419	23.25
169	585.241,888 672.291,419	170	585.249,007 672.297,831	9.581	170	585.249,007 672.297,831	171	585.275,586 672.322,22	36.073	171	585.275,586 672.322,22	172	585.284,581 672.330,316	12.102
172	585.284,581 672.330,316	173	585.285,51 672.331,15	1.248	173	585.285,51 672.331,15	174	585.296,386 672.341,369	14.924	174	585.296,386 672.341,369	175	585.297,77 672.342,67	1.899
175	585.297,77 672.342,67	176	585.328,158 672.370,288	41.063	176	585.328,158 672.370,288	177	585.332,872 672.374,485	6.312	177	585.332,872 672.374,485	178	585.355,436 672.394,571	30.209
178	585.355,436 672.394,571	179	585.364,939 672.402,972	12.684	179	585.364,939 672.402,972	1	585.383,988 672.419,297	25.087					

** Lungimile segmentelor sunt determinate în planul de proiecție Stereo 70 și sunt rotunjite la 1 milimetru.

*** Distanța dintre puncte este formată din segmente cumulate ce sunt mai mici decât valoarea 1 milimetru.

**DATE DESPRE IMOBILUL NR. 13688**

Oficiul de Cadastru și Publicitate Imobiliară SUCEAVA
Biroul de Cadastru și Publicitate Imobiliară Gura Humorului

A. Partea I. Descrierea imobilului

TEREN Extravilan

Adresa: Jud. Suceava

Nr. Crt	Nr cadastral Nr. topografic	Suprafața* (mp)	Observații / Referințe
A1	31016	Din acte: 28.939.941 Masurata: 22.603	Sector cadastral:0 Teren neimprejmuit;

Construcții

Crt	Nr cadastral Nr. topografic	Adresa	Observații / Referințe
A1.1	31016-C1	Jud. Suceava	Nr. niveluri:1; S. construita la sol:174 mp; S. construita desfasurata:174 mp; LINIA CURENTA FIR I, KM 24+130-24+201, NR. INV. 11051060
A1.2	31016-C2	Jud. Suceava	Nr. niveluri:1; S. construita la sol:22 mp; S. construita desfasurata:22 mp; PODET PS,KM.24+203,SUCEAVA-GURA HUMORULUI,1,60, NR. INV. 11050558
A1.3	31016-C3	Jud. Suceava	Nr. niveluri:1; S. construita la sol:819 mp; S. construita desfasurata:819 mp; LINIA CURENTA FIR I,, KM 24+203-24+532, NR. INV. 11051060
A1.4	31016-C4	Jud. Suceava	Nr. niveluri:1; S. construita la sol:87 mp; S. construita desfasurata:87 mp; POD BA,KM.24+532,SUCEAVA-GURA HUMORULUI,5,80 M - NR. INV. 11050617
A1.5	31016-C5	Jud. Suceava	Nr. niveluri:1; S. construita la sol:838 mp; S. construita desfasurata:838 mp; LINIA CURENTA FIR I, KM 24+532-24+878, NR. INV. 11051060
A1.6	31016-C6	Jud. Suceava	Nr. niveluri:1; S. construita la sol:10 mp; S. construita desfasurata:10 mp; POD IPCSN,KM.24+878,SUCEAVA-GURA HUMORULUI,83,0, NR. INV. 11050568

B. Partea II. Proprietari și acte

Inscrieri privitoare la dreptul de proprietate și alte drepturi reale	Referințe	
13756 / 14/12/2015		
Act Normativ nr. 1705, din 29/11/2006 emis de GUVERNUL ROMANIEI (extras din inventarul centralizat al bunurilor din domeniul public al statului - anexa 16);		
B1	Intabulare, drept de PROPRIETATE, dobandit prin Lege, cota actuala 1/1, cota initiala 1/1 1) STATUL ROMAN - DOMENIU PUBLIC , CIF:999999999999, Domeniul Public	A1, A1.1, A1.2, A1.3, A1.4, A1.5, A1.6
B2	Intabulare, drept de ADMINISTRARE, dobandit prin Lege, cota actuala 1/1, cota initiala 1/1 1) MINISTERUL TRANSPORTURILOR , CIF:999999999999	A1, A1.1, A1.2, A1.3, A1.4, A1.5, A1.6
Act Normativ nr. MM/224, din 24/01/2002 emis de MINISTERUL LUCRARILOR PUBLICE (TRANSPORTURILOR SI LOCUINTEI) act administrativ nr. MM/224/24-01-2002 emis de Ministerul Lucrărilor Publice, Transporturilor și Locuinței, act adițional nr. OIS/32274/23-07-2012 emis de Ministerul Transporturilor și Infrastructurii; adresa nr. 33/2148/29-04-2009 emisă de Ministerul Transporturilor și Infrastructurii);		
B3	Intabulare, drept de CONCESIUNE pe o perioada de 49 de ani, dobandit prin Lege, cota actuala 1/1, cota initiala 1/1 1) COMPANIA NATIONALA DE CAI FERATE 'CFR' S.A. , CIF:11054529	A1, A1.1, A1.2, A1.3, A1.4, A1.5, A1.6

C. Partea III. SARCINI .

Inscrieri privind dezmembramintele dreptului de proprietate, drepturi reale de garanție și sarcini	Referințe
NU SUNT	

Anexa Nr. 1 La Partea I

Teren

Nr cadastral	Suprafața (mp)*	Observații / Referințe
31016	Din acte: 28.939.941 Masurata: 22.603	

* Suprafața este determinată în planul de proiecție Stereo 70.



Date referitoare la teren

Crt	Categorie folosință	Intra vilan	Suprafața (mp)	Tarla	Parcelă	Nr. topo	Observații / Referințe
13688	cai ferate	NU	22.603	52,53,56	954,956,957,945,949,950,960	-	LINIA 502 SUCEAVA -GURA HUMORULUI LINIA CURENTA FIR I- Km 24+128-24+880

Date referitoare la construcții

Crt	Număr	Destinație construcție	Supraf. (mp)	Situație juridică	Observații / Referințe
A1.1	31016-C1	construcții industriale și edilitare	174	Cu acte	Nr. niveluri:1; S. construita la sol:174 mp; S. construita desfasurata:174 mp; LINIA CURENTA FIR I, KM 24+130-24+201, NR. INV. 11051060
A1.2	31016-C2	construcții industriale și edilitare	22	Cu acte	Nr. niveluri:1; S. construita la sol:22 mp; S. construita desfasurata:22 mp; PODET PS,KM. 24+203,SUCEAVA-GURA HUMORULUI,1,60, NR. INV. 11050558
A1.3	31016-C3	construcții industriale și edilitare	819	Cu acte	Nr. niveluri:1; S. construita la sol:819 mp; S. construita desfasurata:819 mp; LINIA CURENTA FIR I,, KM 24+203-24+532, NR. INV. 11051060
A1.4	31016-C4	construcții industriale și edilitare	87	Cu acte	Nr. niveluri:1; S. construita la sol:87 mp; S. construita desfasurata:87 mp; POD BA,KM. 24+532,SUCEAVA-GURA HUMORULUI,5,80 M - NR. INV. 11050617

Crt	Număr	Destinație construcție	Supraf. (mp)	Situație juridică	Observații / Referințe
A1.5	31016-C5	construcții industriale și edilitare	838	Cu acte	Nr. niveluri:1; S. construita la sol:838 mp; S. construita desfasurata:838 mp; LINIA CURENTA FIR I, KM 24+532-24+878, NR. INV. 11051060
A1.6	31016-C6	construcții industriale și edilitare	10	Cu acte	Nr. niveluri:1; S. construita la sol:10 mp; S. construita desfasurata:10 mp; POD IPCSN, KM. 24+878, SUCEAVA-GURA HUMORULUI, 83,0, NR. INV. 11050568
A1.7	31016-C7	construcții industriale și edilitare	3	Fara acte	Nr. niveluri:1; S. construita la sol:3 mp; S. construita desfasurata:3 mp; CONSTRUCTIE KM 24+186
A1.8	31016-C8	construcții industriale și edilitare	2	Fara acte	Nr. niveluri:1; S. construita la sol:2 mp; S. construita desfasurata:2 mp; CONSTRUCTIE KM 24+862

Lungime Segmente

1) Valorile lungimilor segmentelor sunt obținute din proiecție în plan.

Punct început	X / Y	Punct sfârșit	X / Y	Lungime segment	Punct început	X / Y	Punct sfârșit	X / Y	Lungime segment	Punct început	X / Y	Punct sfârșit	X / Y	Lungime segment
1	583.925,132 670.579,333	2	583.930,167 670.581,31	5.409	2	583.930,167 670.581,31	3	583.929,916 670.583,91	2.612	3	583.929,916 670.583,91	4	583.934,756 670.629,111	45.459
4	583.934,756 670.629,111	5	583.949,834 670.663,141	37.221	5	583.949,834 670.663,141	6	583.949,689 670.673,386	10.246	6	583.949,689 670.673,386	7	583.936,012 670.763,37	91.017
7	583.936,012 670.763,37	8	583.928,72 670.832,911	69.922	8	583.928,72 670.832,911	9	583.936,258 670.845,889	15.008	9	583.936,258 670.845,889	10	583.936,516 670.862,31	16.423
10	583.936,516 670.862,31	11	583.937,649 670.883,84	21.56	11	583.937,649 670.883,84	12	583.943,151 670.901,931	18.909	12	583.943,151 670.901,931	13	583.945,77 670.933,065	31.244
13	583.945,77 670.933,065	14	583.948,253 670.958,478	25.534	14	583.948,253 670.958,478	15	583.955,07 670.982,619	25.085	15	583.955,07 670.982,619	16	583.961,107 671.005,474	23.639
16	583.961,107 671.005,474	17	583.977,413 671.057,511	54.532	17	583.977,413 671.057,511	18	583.997,125 671.115,545	61.29	18	583.997,125 671.115,545	19	583.999,892 671.145,769	30.35
19	583.999,892 671.145,769	20	584.005,77 671.171,415	26.311	20	584.005,77 671.171,415	21	584.008,384 671.202,683	31.377	21	584.008,384 671.202,683	22	584.007,926 671.227,613	24.934
22	584.007,926 671.227,613	23	584.008,858 671.252,185	24.59	23	584.008,858 671.252,185	24	584.009,339 671.262,698	10.524	24	584.009,339 671.262,698	25	584.011,556 671.319,493	56.838
25	584.011,556 671.319,493	26	584.006,608 671.318,766	5.001	26	584.006,608 671.318,766	27	583.997,461 671.318,588	9.149	27	583.997,461 671.318,588	28	583.986,038 671.316,775	11.566
28	583.986,038 671.316,775	29	583.971,974 671.313,677	14.401	29	583.971,974 671.313,677	30	583.980,143 671.258,407	55.87	30	583.980,143 671.258,407	31	583.981,451 671.249,925	8.582
31	583.981,451 671.249,925	32	583.994,95 671.226,544	26.998	32	583.994,95 671.226,544	33	583.996,418 671.202,575	24.014	33	583.996,418 671.202,575	34	583.995,467 671.197,628	5.038
34	583.995,467 671.197,628	35	583.994,929 671.194,827	2.852	35	583.994,929 671.194,827	36	583.987,121 671.158,377	37.277	36	583.987,121 671.158,377	37	583.986,789 671.149,021	9.362
37	583.986,789 671.149,021	38	583.976,223 671.110,429	40.012	38	583.976,223 671.110,429	39	583.968,118 671.087,853	23.987	39	583.968,118 671.087,853	40	583.966,456 671.083,223	4.919
40	583.966,456 671.083,223	41	583.961,968 671.070,722	13.282	41	583.961,968 671.070,722	42	583.959,539 671.063,955	7.19	42	583.959,539 671.063,955	43	583.957,072 671.059,727	4.895
43	583.957,072 671.059,727	44	583.951,131 671.049,544	11.789	44	583.951,131 671.049,544	45	583.935,3 671.017,258	35.958	45	583.935,3 671.017,258	46	583.934,306 671.015,23	2.258
46	583.934,306 671.015,23	47	583.929,893 670.999,935	15.919	47	583.929,893 670.999,935	48	583.920,078 670.968,762	32.682	48	583.920,078 670.968,762	49	583.919,225 670.966,054	2.839
49	583.919,225 670.966,054	50	583.914,767 670.950,105	16.56	50	583.914,767 670.950,105	51	583.913,142 670.940,843	9.403	51	583.913,142 670.940,843	52	583.910,463 670.926,57	14.522
52	583.910,463 670.926,57	53	583.909,373 670.920,762	5.909	53	583.909,373 670.920,762	54	583.908,535 670.916,299	4.541	54	583.908,535 670.916,299	55	583.907,218 670.891,074	25.259
55	583.907,218 670.891,074	56	583.907,785 670.870,182	20.9	56	583.907,785 670.870,182	57	583.907,991 670.862,587	7.598	57	583.907,991 670.862,587	58	583.908,782 670.853,899	8.724
58	583.908,782 670.853,899	59	583.911,72 670.832,961	21.143	59	583.911,72 670.832,961	60	583.908,354 670.808,608	24.585	60	583.908,354 670.808,608	61	583.902,017 670.762,77	46.274
61	583.902,017 670.762,77	62	583.888,995 670.710,993	53.389	62	583.888,995 670.710,993	63	583.881,299 670.680,392	31.554	63	583.881,299 670.680,392	64	583.888,476 670.660,422	21.221
64	583.888,476 670.660,422	65	583.899,753 670.629,041	33.346	65	583.899,753 670.629,041	66	583.899,842 670.626,979	2.064	66	583.899,842 670.626,979	67	583.902,157 670.573,505	53.524
67	583.902,157 670.573,505	68	583.914,579 670.576,503	12.779	68	583.914,579 670.576,503	69	583.919,513 670.577,535	5.041	69	583.919,513 670.577,535	1	583.925,132 670.579,333	5.9

**** Lungimile segmentelor sunt determinate în planul de proiecție Stereo 70 și sunt rotunjite la 1 milimetru.**

***** Distanța dintre puncte este formată din segmente cumulate ce sunt mai mici decât valoarea 1 milimetru.**

**DATE DESPRE IMOBILUL NR. 13689**

Oficiul de Cadastru și Publicitate Imobiliară SUCEAVA
 Biroul de Cadastru și Publicitate Imobiliară Gura Humorului

A. Partea I. Descrierea imobilului

TEREN Extravilan

Adresa: Jud. Suceava

Nr. Crt	Nr cadastral Nr. topografic	Suprafața* (mp)	Observații / Referințe
A1		2.416	Sector cadastral:0 Teren neimprejmuit;

B. Partea II. Proprietari și acte

Inscrieri privitoare la dreptul de proprietate și alte drepturi reale		Referințe
13689 / 18/03/2022		
Act Normativ nr. 7, din 13/03/1996 emis de PARLAMENTUL ROMANIEI;		
B1	Inscrierea provizorie, drept de PROPRIETATE, dobandit prin Lege, cota actuala 1/1, cota initiala 1/1 1) COMUNA DRAGOIESTI, CIF:4441190	A1

C. Partea III. SARCINI .

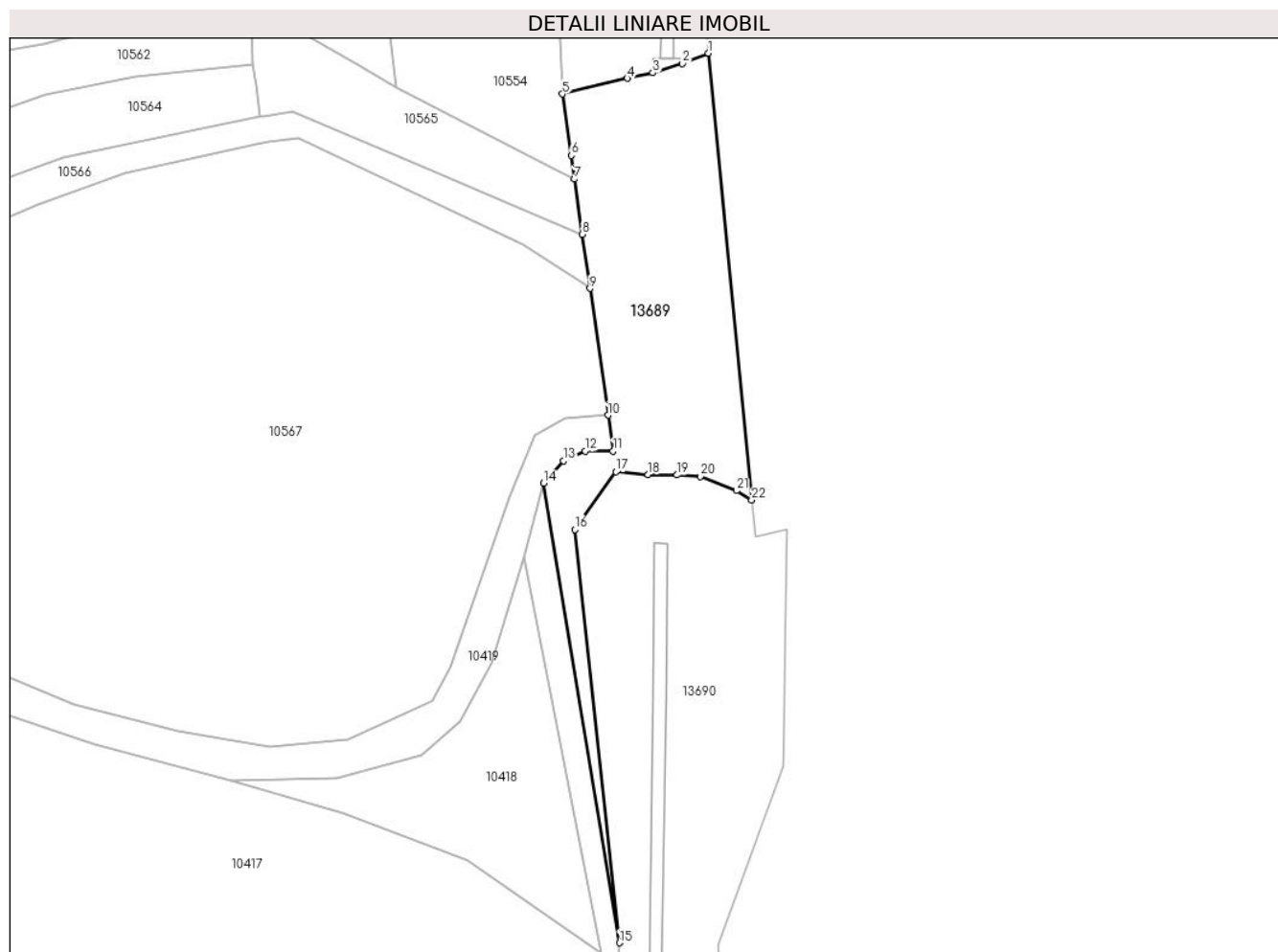
Inscrieri privind dezmembramintele dreptului de proprietate, drepturi reale de garanție și sarcini	Referințe
NU SUNT	

Anexa Nr. 1 La Partea I

Teren

Nr cadastral	Suprafața (mp)*	Observații / Referințe
	2.416	

* Suprafața este determinată în planul de proiecție Stereo 70.



Date referitoare la teren

Crt	Categorie folosință	Intra vilan	Suprafața (mp)	Tarla	Parcelă	Nr. topo	Observații / Referințe
1	cai ferate	NU	2.416	53,56	953,986,988, 1019	-	

Lungime Segmente

1) Valorile lungimilor segmentelor sunt obținute din proiecție în plan.

Punct început	X / Y	Punct sfârșit	X / Y	Lungime segment (** (m)	Punct început	X / Y	Punct sfârșit	X / Y	Lungime segment (** (m)
1	583.930,167 670.581,31	2	583.925,132 670.579,333	5.409	2	583.925,132 670.579,333	3	583.919,513 670.577,535	5.9
3	583.919,513 670.577,535	4	583.914,579 670.576,503	5.041	4	583.914,579 670.576,503	5	583.902,157 670.573,505	12.779
5	583.902,157 670.573,505	6	583.903,829 670.561,735	11.888	6	583.903,829 670.561,735	7	583.904,475 670.557,184	4.597
7	583.904,475 670.557,184	8	583.905,974 670.546,636	10.654	8	583.905,974 670.546,636	9	583.907,449 670.536,249	10.491
9	583.907,449 670.536,249	10	583.910,899 670.511,96	24.533	10	583.910,899 670.511,96	11	583.911,877 670.505,078	6.951

Punct început	X / Y	Punct sfârșit	X / Y	Lungime segment (** (m)
11	583.911,877 670.505,078	12	583.906,539 670.505,062	5.338
13	583.902,359 670.503,193	14	583.898,549 670.498,969	5.688
15	583.913,066 670.410,861	16	583.904,513 670.490,018	79.618
17	583.912,44 670.501,112	18	583.918,58 670.500,581	6.163
19	583.924,054 670.500,485	20	583.928,609 670.500,239	4.562
21	583.935,502 670.497,48	22	583.938,449 670.495,669	3.459

Punct început	X / Y	Punct sfârșit	X / Y	Lungime segment (** (m)
12	583.906,539 670.505,062	13	583.902,359 670.503,193	4.579
14	583.898,549 670.498,969	15	583.913,066 670.410,861	89.296
16	583.904,513 670.490,018	17	583.912,44 670.501,112	13.635
18	583.918,58 670.500,581	19	583.924,054 670.500,485	5.475
20	583.928,609 670.500,239	21	583.935,502 670.497,48	7.425
22	583.938,449 670.495,669	1	583.930,167 670.581,31	86.041

** Lungimile segmentelor sunt determinate în planul de proiecție Stereo 70 și sunt rotunjite la 1 milimetru.

*** Distanța dintre puncte este formată din segmente cumulate ce sunt mai mici decât valoarea 1 milimetru.

**DATE DESPRE IMOBILUL NR. 13690**

Oficiul de Cadastru și Publicitate Imobiliară SUCEAVA
Biroul de Cadastru și Publicitate Imobiliară Gura Humorului

A. Partea I. Descrierea imobilului

TEREN Extravilan

Adresa: Jud. Suceava

Nr. Crt	Nr cadastral Nr. topografic	Suprafața* (mp)	Observații / Referințe
A1	30985	Din acte: 28.939.941 Masurata: 35.396	Sector cadastral:0 Teren neimprejmuit;

Construcții

Crt	Nr cadastral Nr. topografic	Adresa	Observații / Referințe
A1.1	30985-C1	Jud. Suceava	Nr. niveluri:1; S. construita la sol:809 mp; S. construita desfasurata:809 mp; LINIA CURENTA FIR I, KM 24+958-25+297-NR. INV. 11051060
A1.2	30985-C2	Jud. Suceava	Nr. niveluri:1; S. construita la sol:16 mp; S. construita desfasurata:16 mp; PODET DBA,KM.25+297,SUCEAVA-GURA HUMORULUI,1,35 - NR. INV. 11050614
A1.3	30985-C3	Jud. Suceava	Nr. niveluri:1; S. construita la sol:732 mp; S. construita desfasurata:732 mp; LINIA CURENTA FIR I, KM 25+297-25+590-NR. INV. 11051060
A1.4	30985-C4	Jud. Suceava	Nr. niveluri:1; S. construita la sol:24 mp; S. construita desfasurata:24 mp; PODET DBA,KM.25+590,SUCEAVA-GURA HUMORULUI,1,35 - NR. INV. 11050615
A1.5	30985-C5	Jud. Suceava	Nr. niveluri:1; S. construita la sol:1404 mp; S. construita desfasurata:1404 mp; LINIA CURENTA FIR I, KM 25+590-256+156-NR. INV. 11051060

B. Partea II. Proprietari și acte

Inscrieri privitoare la dreptul de proprietate și alte drepturi reale	Referințe	
13757 / 14/12/2015		
Act Normativ nr. 581, din 10/09/1998 emis de GUVERNUL ROMANIEI (act administrativ nr. 589/03-05-2006 emis de GUVERNUL ROMANIEI; act administrativ nr. 12/07-07-1998 emis de GUVERNUL ROMANIEI; act administrativ nr. MM/224/24-01-2002 emis de MINISTERUL LUCRARILOR PUBLICE, TRANSPORTURILOR SI LOCUINTEI; act administrativ nr. OIS/32274/23-07-2012 emis de MINISTERUL TRANSPORTURILOR SI INFRASTRUCTURII; act administrativ nr. 1705/29-11-2006 emis de GUVERNUL ROMANIEI);		
B1	Intabulare, drept de PROPRIETATE, dobandit prin Lege, cota actuala 1/1, cota initiala 1/1 1) STATUL ROMAN - DOMENIU PUBLIC, CIF:999999999999, Domeniul Public	A1, A1.1, A1.2, A1.3, A1.4, A1.5
B2	Intabulare, drept de ADMINISTRARE, dobandit prin Lege, cota actuala 1/1, cota initiala 1/1 1) MINISTERUL TRANSPORTURILOR, CIF:999999999999	A1, A1.1, A1.2, A1.3, A1.4, A1.5
B3	Intabulare, drept de CONCESIUNEPe o perioada de 49 de ani, dobandit prin Lege, cota actuala 1/1, cota initiala 1/1 1) COMPANIA NATIONALA DE CAI FERATE 'CFR' S.A., CIF:11054529	A1, A1.1, A1.2, A1.3, A1.4, A1.5

C. Partea III. SARCINI .

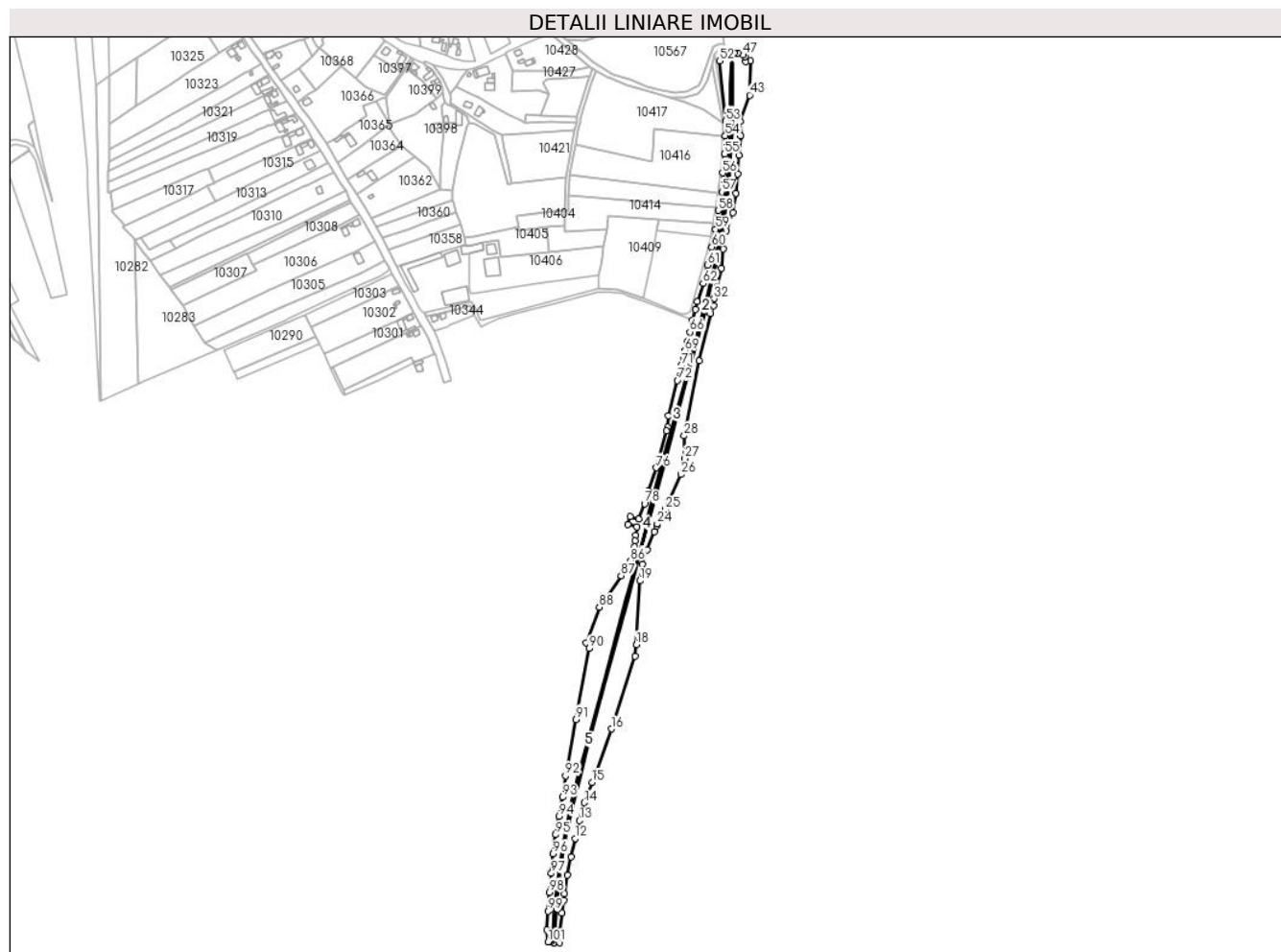
Inscrieri privind dezmembramintele dreptului de proprietate, drepturi reale de garanție și sarcini	Referințe
NU SUNT	

Anexa Nr. 1 La Partea I

Teren

Nr cadastral	Suprafața (mp)*	Observații / Referințe
30985	Din acte: 28.939.941 Masurata: 35.396	

* Suprafața este determinată în planul de proiecție Stereo 70.



Date referitoare la teren

Crt	Categorie folosință	Intra vilan	Suprafața (mp)	Tarla	Parcelă	Nr. topo	Observații / Referințe
1	cai ferate	NU	35.396	54,55,56	958, 1005, 1008,1009,1016,1017,1019,	-	LINIA 502 SUCEAVA -GURA HUMORULUI LINIA CURENTA FIR I- Km 24+958-26+156

Date referitoare la construcții

Crt	Număr	Destinație construcție	Supraf. (mp)	Situație juridică	Observații / Referințe
A1.1	30985-C1	construcții industriale și edilitare	809	Cu acte	Nr. niveluri:1; S. construita la sol:809 mp; S. construita desfasurata:809 mp; LINIA CURENTA FIR I, KM 24+958-25+297-NR. INV. 11051060
A1.2	30985-C2	construcții industriale și edilitare	16	Cu acte	Nr. niveluri:1; S. construita la sol:16 mp; S. construita desfasurata:16 mp; PODET DBA,KM. 25+297,SUCEAVA-GURA HUMORULUI,1,35 - NR. INV. 11050614
A1.3	30985-C3	construcții industriale și edilitare	732	Cu acte	Nr. niveluri:1; S. construita la sol:732 mp; S. construita desfasurata:732 mp; LINIA CURENTA FIR I, KM 25+297-25+590-NR. INV. 11051060
A1.4	30985-C4	construcții industriale și edilitare	24	Cu acte	Nr. niveluri:1; S. construita la sol:24 mp; S. construita desfasurata:24 mp; PODET DBA,KM. 25+590,SUCEAVA-GURA HUMORULUI,1,35 - NR. INV. 11050615

Crt	Număr	Destinație construcție	Supraf. (mp)	Situație juridică	Observații / Referințe
A1.5	30985-C5	construcții industriale și edilitare	1.404	Cu acte	Nr. niveluri:1; S. construita la sol:1404 mp; S. construita desfasurata:1404 mp; LINIA CURENTA FIR I, KM 25+590-256+156-NR. INV. 11051060

Lungime Segmente

1) Valorile lungimilor segmentelor sunt obținute din proiecție în plan.

Punct început	X / Y	Punct sfârșit	X / Y	Lungime segment	Punct început	X / Y	Punct sfârșit	X / Y	Lungime segment	Punct început	X / Y	Punct sfârșit	X / Y	Lungime segment
1	583.684,309 669.331,139	2	583.684,606 669.331,12	0.298	2	583.684,606 669.331,12	3	583.687,101 669.330,966	2.5	3	583.687,101 669.330,966	4	583.687,405 669.330,948	0.305
4	583.687,405 669.330,948	5	583.694,338 669.330,52	6.946	5	583.694,338 669.330,52	6	583.694,858 669.346,27	15.759	6	583.694,858 669.346,27	7	583.697,389 669.369,829	23.695
7	583.697,389 669.369,829	8	583.699,663 669.386,142	16.471	8	583.699,663 669.386,142	9	583.700,614 669.394,783	8.693	9	583.700,614 669.394,783	10	583.704,344 669.419,557	25.053
10	583.704,344 669.419,557	11	583.709,141 669.443,627	24.543	11	583.709,141 669.443,627	12	583.714,723 669.467,679	24.691	12	583.714,723 669.467,679	13	583.720,381 669.491,024	24.021
13	583.720,381 669.491,024	14	583.726,741 669.514,781	24.594	14	583.726,741 669.514,781	15	583.737,372 669.541,198	28.476	15	583.737,372 669.541,198	16	583.762,334 669.611,532	74.632
16	583.762,334 669.611,532	17	583.793,408 669.707,189	100.578	17	583.793,408 669.707,189	18	583.795,386 669.722,233	15.173	18	583.795,386 669.722,233	19	583.799,994 669.806,383	84.276
19	583.799,994 669.806,383	20	583.803,301 669.828,331	22.196	20	583.803,301 669.828,331	21	583.809,36 669.846,893	19.526	21	583.809,36 669.846,893	22	583.818,913 669.870,715	25.666
22	583.818,913 669.870,715	23	583.821,902 669.878,749	8.572	23	583.821,902 669.878,749	24	583.822,714 669.880,93	2.327	24	583.822,714 669.880,93	25	583.833,147 669.900,327	22.025
25	583.833,147 669.900,327	26	583.853,817 669.946,054	50.182	26	583.853,817 669.946,054	27	583.859,068 669.966,998	21.592	27	583.859,068 669.966,998	28	583.858,29 669.997,087	30.099
28	583.858,29 669.997,087	29	583.878,054 670.095,541	100.418	29	583.878,054 670.095,541	30	583.893,133 670.157,798	64.057	30	583.893,133 670.157,798	31	583.896,786 670.168,208	11.032
31	583.896,786 670.168,208	32	583.897,541 670.177,205	9.029	32	583.897,541 670.177,205	33	583.901,542 670.192,737	16.039	33	583.901,542 670.192,737	34	583.907,292 670.217,121	25.053
34	583.907,292 670.217,121	35	583.909,699 670.242,506	25.499	35	583.909,699 670.242,506	36	583.913,933 670.266,445	24.311	36	583.913,933 670.266,445	37	583.922,497 670.290,468	25.504
37	583.922,497 670.290,468	38	583.926,142 670.315,747	25.54	38	583.926,142 670.315,747	39	583.928,441 670.340,914	25.272	39	583.928,441 670.340,914	40	583.930,191 670.365,854	25.001
40	583.930,191 670.365,854	41	583.932,381 670.391,344	25.584	41	583.932,381 670.391,344	42	583.932,064 670.410,59	19.249	42	583.932,064 670.410,59	43	583.944,554 670.444,825	36.442
43	583.944,554 670.444,825	44	583.945,143 670.490,005	45.184	44	583.945,143 670.490,005	45	583.939,127 670.488,652	6.166	45	583.939,127 670.488,652	46	583.938,449 670.495,669	7.05
46	583.938,449 670.495,669	47	583.935,502 670.497,48	3.459	47	583.935,502 670.497,48	48	583.928,609 670.500,239	7.425	48	583.928,609 670.500,239	49	583.924,054 670.500,485	4.562
49	583.924,054 670.500,485	50	583.918,58 670.500,581	5.475	50	583.918,58 670.500,581	51	583.912,44 670.501,112	6.163	51	583.912,44 670.501,112	52	583.904,513 670.490,018	13.635
52	583.904,513 670.490,018	53	583.913,066 670.410,861	79.618	53	583.913,066 670.410,861	54	583.912,373 670.391,629	19.244	54	583.912,373 670.391,629	55	583.911,243 670.367,416	24.239
55	583.911,243 670.367,416	56	583.908,509 670.342,556	25.01	56	583.908,509 670.342,556	57	583.907,744 670.317,681	24.887	57	583.907,744 670.317,681	58	583.903,202 670.293,289	24.811
58	583.903,202 670.293,289	59	583.899,585 670.268,542	25.01	59	583.899,585 670.268,542	60	583.894,474 670.245,412	23.688	60	583.894,474 670.245,412	61	583.888,799 670.221,481	24.595
61	583.888,799 670.221,481	62	583.883,05 670.197,097	25.053	62	583.883,05 670.197,097	63	583.875,373 670.173,257	25.046	63	583.875,373 670.173,257	64	583.872,845 670.163,218	10.352
64	583.872,845 670.163,218	65	583.869,437 670.149,171	14.455	65	583.869,437 670.149,171	66	583.865,623 670.133,454	16.173	66	583.865,623 670.133,454	67	583.862,706 670.121,43	12.373
67	583.862,706 670.121,43	68	583.861,663 670.117,131	4.424	68	583.861,663 670.117,131	69	583.859,42 670.108,916	8.516	69	583.859,42 670.108,916	70	583.857,279 670.101,075	8.128
70	583.857,279 670.101,075	71	583.854,244 670.089,196	12.261	71	583.854,244 670.089,196	72	583.849,287 670.069,799	20.02	72	583.849,287 670.069,799	73	583.837,45 670.023,474	47.813
73	583.837,45 670.023,474	74	583.836,565 670.008,693	14.807	74	583.836,565 670.008,693	75	583.834,638 670.003,475	5.562	75	583.834,638 670.003,475	76	583.821,482 669.954,81	50.412
76	583.821,482 669.954,81	77	583.811,463 669.924,049	32.351	77	583.811,463 669.924,049	78	583.806,12 669.907,646	17.251	78	583.806,12 669.907,646	79	583.798,583 669.887,464	21.543
79	583.798,583 669.887,464	80	583.787,0 669.890,601	12.0	80	583.787,0 669.890,601	81	583.784,163 669.880,118	10.86	81	583.784,163 669.880,118	82	583.795,746 669.876,984	11.999
82	583.795,746 669.876,984	83	583.794,531 669.865,833	11.217	83	583.794,531 669.865,833	84	583.793,748 669.858,655	7.221	84	583.793,748 669.858,655	85	583.792,95 669.851,334	7.364

Punct început	X / Y	Punct sfârșit	X / Y	Lungime segment	Punct început	X / Y	Punct sfârșit	X / Y	Lungime segment	Punct început	X / Y	Punct sfârșit	X / Y	Lungime segment
85	583.792,95 669.851,334	86	583.787,857 669.832,51	19.501	86	583.787,857 669.832,51	87	583.775,341 669.813,054	23.134	87	583.775,341 669.813,054	88	583.746,545 669.771,632	50.448
88	583.746,545 669.771,632	89	583.729,193 669.724,471	50.252	89	583.729,193 669.724,471	90	583.732,958 669.717,296	8.103	90	583.732,958 669.717,296	91	583.716,011 669.624,109	94.715
91	583.716,011 669.624,109	92	583.701,933 669.549,934	75.499	92	583.701,933 669.549,934	93	583.698,001 669.521,866	28.342	93	583.698,001 669.521,866	94	583.693,51 669.496,873	25.393
94	583.693,51 669.496,873	95	583.689,177 669.472,517	24.738	95	583.689,177 669.472,517	96	583.685,936 669.447,337	25.388	96	583.685,936 669.447,337	97	583.683,47 669.421,852	25.604
97	583.683,47 669.421,852	98	583.681,231 669.396,915	25.037	98	583.681,231 669.396,915	99	583.678,981 669.371,853	25.163	99	583.678,981 669.371,853	100	583.677,919 669.347,748	24.128
100	583.677,919 669.347,748	101	583.679,366 669.331,444	16.368	101	583.679,366 669.331,444	1	583.684,309 669.331,139	4.952					

** Lungimile segmentelor sunt determinate în planul de proiecție Stereo 70 și sunt rotunjite la 1 milimetru.

*** Distanța dintre puncte este formată din segmente cumulate ce sunt mai mici decât valoarea 1 milimetru.

**DATE DESPRE IMOBILUL NR. 13691**

Oficiul de Cadastru și Publicitate Imobiliară SUCEAVA
Biroul de Cadastru și Publicitate Imobiliară Gura Humorului

A. Partea I. Descrierea imobilului

TEREN Extravilan

Adresa: Jud. Suceava

Nr. Crt	Nr cadastral Nr. topografic	Suprafața* (mp)	Observații / Referințe
A1	30988	Din acte: 28.939.941 Masurata: 322	Sector cadastral:0 Teren neimprejmuit;

Construcții

Crt	Nr cadastral Nr. topografic	Adresa	Observații / Referințe
A1.1	30988-C1	Jud. Suceava	Nr. niveluri:1; S. construita la sol:32 mp; S. construita desfasurata:32 mp; T.N. KM.26+156, SUCEAVA-GURA HUMORULUI - NR. INV. 11050588

B. Partea II. Proprietari și acte

Inscrieri privitoare la dreptul de proprietate și alte drepturi reale		Referințe
13758 / 14/12/2015		
Act Normativ nr. 581, din 10/09/1998 emis de GUVERNUL ROMANIEI (act administrativ nr. 589/03-05-2006 emis de GUVERNUL ROMANIEI; act administrativ nr. 12/07-07-1998 emis de GUVERNUL ROMANIEI; act administrativ nr. MM/224/24-01-2002 emis de MINISTERUL LUCRARILOR PUBLICE, TRANSPORTURILOR SI LOCUINTEI; act administrativ nr. OIS/32274/23-07-2012 emis de MINISTERUL TRANSPORTURILOR SI INFRASTRUCTURII; act administrativ nr. 1705/29-11-2006 emis de GUVERNUL ROMANIEI);		
B1	Intabulare, drept de PROPRIETATE, dobandit prin Lege, cota actuala 1/1, cota initiala 1/1 1) STATUL ROMAN - DOMENIU PUBLIC, CIF:999999999999	A1, A1.1
B2	Intabulare, drept de ADMINISTRARE, dobandit prin Lege, cota actuala 1/1, cota initiala 1/1 1) MINISTERUL TRANSPORTURILOR, CIF:999999999999	A1, A1.1
B3	Intabulare, drept de CONCESIUNE Pe o perioada de 49 de ani, dobandit prin Lege, cota actuala 1/1, cota initiala 1/1 1) COMPANIA NATIONALA DE CAI FERATE 'CFR' S.A., CIF:11054529	A1, A1.1

C. Partea III. SARCINI .

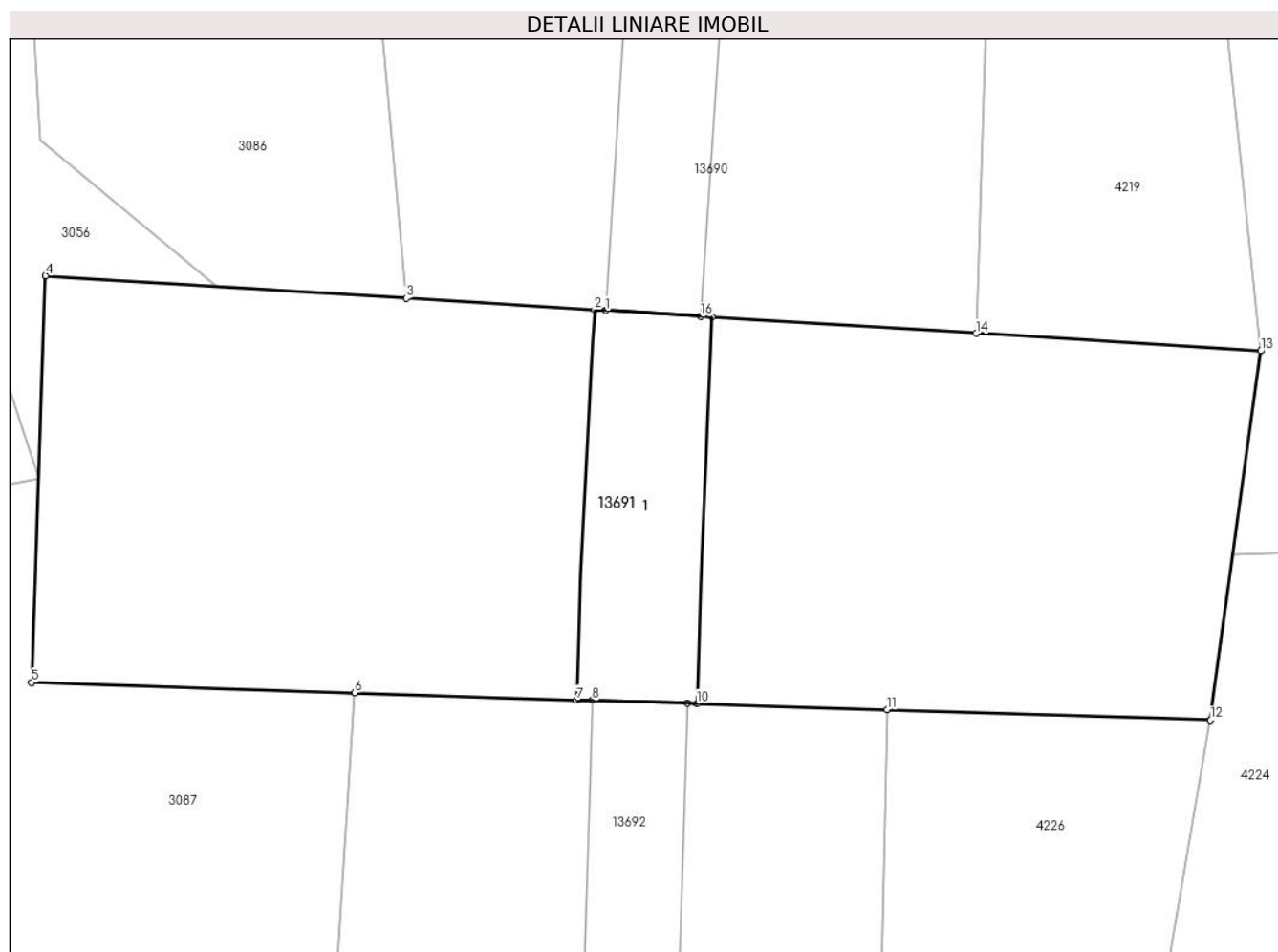
Inscrieri privind dezmembramintele dreptului de proprietate, drepturi reale de garanție și sarcini	Referințe
NU SUNT	

Anexa Nr. 1 La Partea I

Teren

Nr cadastral	Suprafața (mp)*	Observații / Referințe
30988	Din acte: 28.939.941 Masurata: 322	

* Suprafața este determinată în planul de proiecție Stereo 70.



Date referitoare la teren

Crt	Categorie folosință	Intra vilan	Suprafața (mp)	Tarla	Parcelă	Nr. topo	Observații / Referințe
13 69 1	cai ferate	NU	322	55,57	1038,1012	-	LINIA 502 SUCEAVA -GURA HUMORULUI LINIA CURENTA FIR I- Km 26+156

Date referitoare la construcții

Crt	Număr	Destinație construcție	Supraf. (mp)	Situație juridică	Observații / Referințe
A1.1	30988-C1	construcții industriale și edilitare	32	Cu acte	Nr. niveluri:1; S. construita la sol:32 mp; S. construita desfasurata:32 mp; T.N. KM. 26+156, SUCEAVA-GURA HUMORULUI - NR. INV. 11050588

Lungime Segmente

1) Valorile lungimilor segmentelor sunt obținute din proiecție în plan.

Punct început	X / Y	Punct sfârșit	X / Y	Lungime segment (** (m)
1	583.684,606 669.331,12	2	583.684,309 669.331,139	0.298

Punct început	X / Y	Punct sfârşit	X / Y	Lungime segment (** (m)
2	583.684,309 669.331,139	3	583.679,366 669.331,444	4.952
3	583.679,366 669.331,444	4	583.669,884 669.332,029	9.5
4	583.669,884 669.332,029	5	583.669,514 669.321,355	10.68
5	583.669,514 669.321,355	6	583.678,01 669.321,083	8.5
6	583.678,01 669.321,083	7	583.683,846 669.320,897	5.839
7	583.683,846 669.320,897	8	583.684,257 669.320,884	0.411
8	583.684,257 669.320,884	9	583.686,756 669.320,804	2.5
9	583.686,756 669.320,804	10	583.687,002 669.320,796	0.246
10	583.687,002 669.320,796	11	583.692,003 669.320,636	5.004
11	583.692,003 669.320,636	12	583.700,499 669.320,365	8.5
12	583.700,499 669.320,365	13	583.701,823 669.330,058	9.783
13	583.701,823 669.330,058	14	583.694,338 669.330,52	7.499
14	583.694,338 669.330,52	15	583.687,405 669.330,948	6.946
15	583.687,405 669.330,948	16	583.687,101 669.330,966	0.305
16	583.687,101 669.330,966	1	583.684,606 669.331,12	2.5

** Lungimile segmentelor sunt determinate în planul de proiecție Stereo 70 și sunt rotunjite la 1 milimetru.

*** Distanța dintre puncte este formată din segmente cumulate ce sunt mai mici decât valoarea 1 milimetru.

**DATE DESPRE IMOBILUL NR. 13692**

Oficiul de Cadastru și Publicitate Imobiliară SUCEAVA
Biroul de Cadastru și Publicitate Imobiliară Gura Humorului

A. Partea I. Descrierea imobilului

TEREN Extravilan

Adresa: Jud. Suceava

Nr. Crt	Nr cadastral Nr. topografic	Suprafața* (mp)	Observații / Referințe
A1	30980	Din acte: 28.939.941 Masurata: 1.847	Sector cadastral:0 Teren neimprejmuit;

Construcții

Crt	Nr cadastral Nr. topografic	Adresa	Observații / Referințe
A1.1	30980-C1	Jud. Suceava	Nr. niveluri:1; S. construita la sol:331 mp; S. construita desfasurata:331 mp; LINIA CURENTA FIR I- KM 26+156-26+299-NR. INV. 11051060
A1.2	30980-C2	Jud. Suceava	Nr. niveluri:1; S. construita la sol:11 mp; S. construita desfasurata:11 mp; PODET DBA,KM.26+305,SUCEAVA-GURA HUMORULUI,2,60 - NR. INV. 11050616

B. Partea II. Proprietari și acte

Inscrieri privitoare la dreptul de proprietate și alte drepturi reale	Referințe	
13759 / 14/12/2015		
Act Normativ nr. 581, din 10/09/1998 emis de GUVERNUL ROMANIEI (act administrativ nr. 589/03-05-2006 emis de GUVERNUL ROMANIEI; act administrativ nr. 12/07-07-1998 emis de GUVERNUL ROMANIEI; act administrativ nr. MM/224/24-01-2002 emis de MINISTERUL LUCRARILOR PUBLICE, TRANSPORTURILOR SI LOCUINTEI; act administrativ nr. OIS/32274/23-07-2012 emis de MINISTERUL TRANSPORTURILOR SI INFRASTRUCTURII; act administrativ nr. 1705/29-11-2006 emis de GUVERNUL ROMANIEI);		
B1	Intabulare, drept de PROPRIETATE, dobandit prin Lege, cota actuala 1/1, cota initiala 1/1 1) STATUL ROMAN - DOMENIU PUBLIC, CIF:9999999999999	A1, A1.1, A1.2
B2	Intabulare, drept de ADMINISTRARE, dobandit prin Lege, cota actuala 1/1, cota initiala 1/1 1) MINISTERUL TRANSPORTURILOR, CIF:9999999999999	A1, A1.1, A1.2
B3	Intabulare, drept de CONCESIUNE pe o perioada de 49 ani Pe o perioada de 49 de ani, dobandit prin Lege, cota actuala 1/1, cota initiala 1/1 1) COMPANIA NATIONALA DE CAI FERATE 'CFR' S.A., CIF:11054529	A1, A1.1, A1.2

C. Partea III. SARCINI .

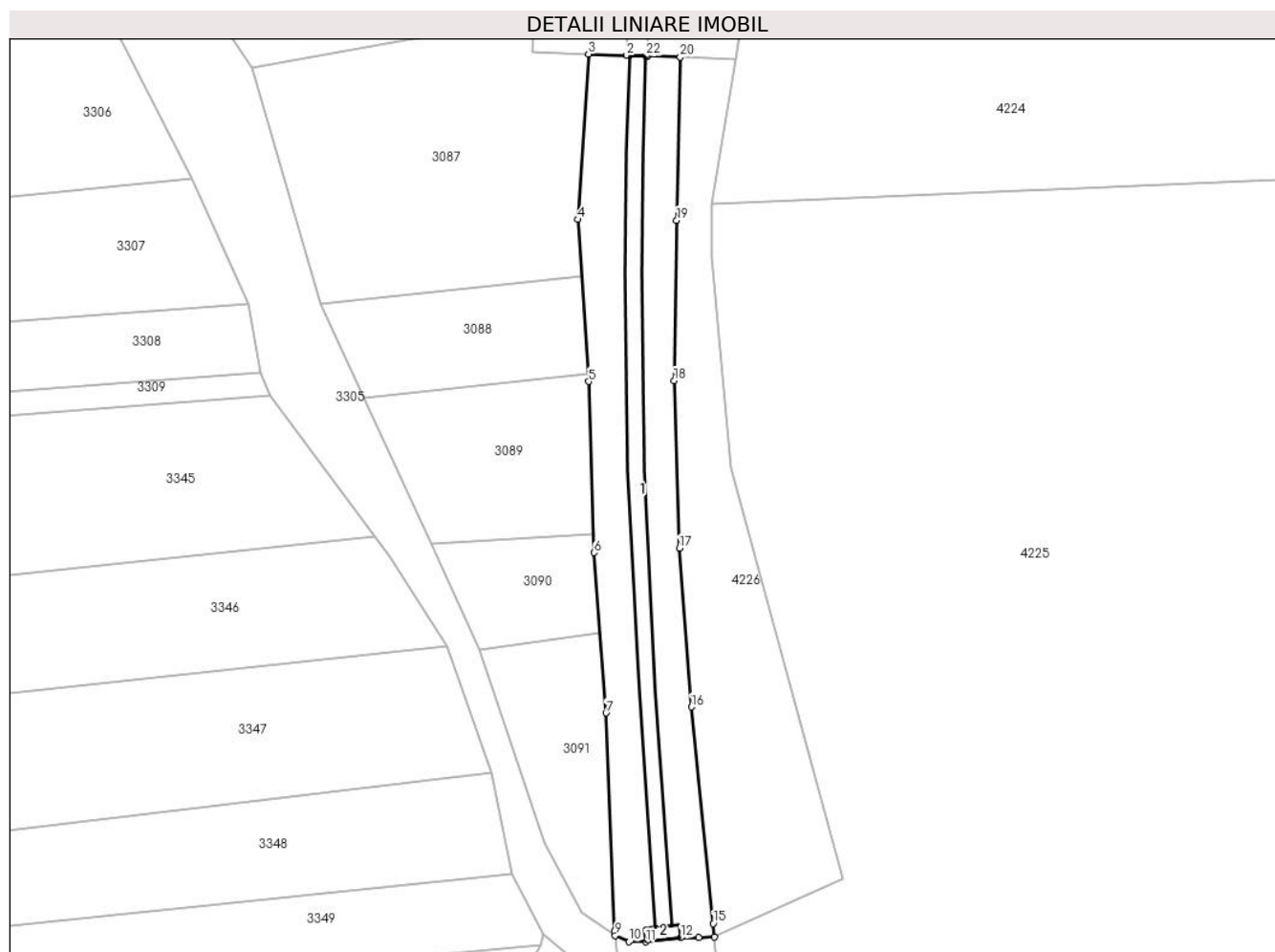
Inscrieri privind dezmembramintele dreptului de proprietate, drepturi reale de garanție și sarcini	Referințe
NU SUNT	

Anexa Nr. 1 La Partea I

Teren

Nr cadastral	Suprafața (mp)*	Observații / Referințe
30980	Din acte: 28.939.941 Masurata: 1.847	

* Suprafața este determinată în planul de proiecție Stereo 70.



Date referitoare la teren

Crt	Categorie folosință	Intravilan	Suprafața (mp)	Tarla	Parcelă	Nr. topo	Observații / Referințe
1	cai ferate	NU	1.847	55	1015	-	LINIA 502 SUCEAVA -GURA HUMORULUI LINIA CURENTA FIR I- Km 26+156-26+305

Date referitoare la construcții

Crt	Număr	Destinație construcție	Supraf. (mp)	Situație juridică	Observații / Referințe
A1.1	30980-C1	construcții industriale și edilitare	331	Cu acte	Nr. niveluri:1; S. construita la sol:331 mp; S. construita desfasurata:331 mp; LINIA CURENTA FIR I- KM 26+156-26+299-NR. INV. 11051060
A1.2	30980-C2	construcții industriale și edilitare	11	Cu acte	Nr. niveluri:1; S. construita la sol:11 mp; S. construita desfasurata:11 mp; PODET DBA,KM. 26+305,SUCEAVA-GURA HUMORULUI,2,60 - NR. INV. 11050616

Lungime Segmente

1) Valorile lungimilor segmentelor sunt obținute din proiecție în plan.

Punct început	X / Y	Punct sfârșit	X / Y	Lungime segment (** (m)
1	583.684,257 669.320,884	2	583.683,846 669.320,897	0.411
3	583.678,01 669.321,083	4	583.676,434 669.295,95	25.182
5	583.678,055 669.271,303	6	583.678,863 669.245,298	26.018
7	583.680,694 669.220,931	8	583.682,017 669.187,817	33.14
9	583.682,077 669.187,089	10	583.684,168 669.186,152	2.291
11	583.686,747 669.186,133	12	583.692,039 669.186,748	5.328
13	583.694,838 669.186,785	14	583.697,147 669.186,881	2.311
15	583.696,977 669.188,907	16	583.693,662 669.221,842	33.101
17	583.691,845 669.245,979	18	583.691,054 669.271,459	25.492
19	583.691,433 669.295,808	20	583.692,003 669.320,636	24.835
21	583.687,002 669.320,796	22	583.686,756 669.320,804	0.246

Punct început	X / Y	Punct sfârșit	X / Y	Lungime segment (** (m)
2	583.683,846 669.320,897	3	583.678,01 669.321,083	5.839
4	583.676,434 669.295,95	5	583.678,055 669.271,303	24.7
6	583.678,863 669.245,298	7	583.680,694 669.220,931	24.436
8	583.682,017 669.187,817	9	583.682,077 669.187,089	0.73
10	583.684,168 669.186,152	11	583.686,747 669.186,133	2.579
12	583.692,039 669.186,748	13	583.694,838 669.186,785	2.799
14	583.697,147 669.186,881	15	583.696,977 669.188,907	2.033
16	583.693,662 669.221,842	17	583.691,845 669.245,979	24.205
18	583.691,054 669.271,459	19	583.691,433 669.295,808	24.352
20	583.692,003 669.320,636	21	583.687,002 669.320,796	5.004
22	583.686,756 669.320,804	1	583.684,257 669.320,884	2.5

** Lungimile segmentelor sunt determinate în planul de proiecție Stereo 70 și sunt rotunjite la 1 milimetru.

*** Distanța dintre puncte este formată din segmente cumulate ce sunt mai mici decât valoarea 1 milimetru.

**DATE DESPRE IMOBILUL NR. 13693**

Oficiul de Cadastru și Publicitate Imobiliară SUCEAVA
 Biroul de Cadastru și Publicitate Imobiliară Gura Humorului

A. Partea I. Descrierea imobilului

TEREN Extravilan

Adresa: Jud. Suceava

Nr. Crt	Nr cadastral Nr. topografic	Suprafața* (mp)	Observații / Referințe
A1		70	Sector cadastral:0 Teren neimprejmuit;

B. Partea II. Proprietari și acte

Inscrieri privitoare la dreptul de proprietate și alte drepturi reale		Referințe
13693 / 18/03/2022		
Act Normativ nr. 7, din 13/03/1996 emis de PARLAMENTUL ROMANIEI;		
B1	Inscrierea provizorie, drept de PROPRIETATE, dobandit prin Lege, cota actuala 1/1, cota initiala 1/1 1) COMUNA DRAGOIESTI, CIF:4441190	A1

C. Partea III. SARCINI .

Inscrieri privind dezmembramintele dreptului de proprietate, drepturi reale de garanție și sarcini	Referințe
NU SUNT	

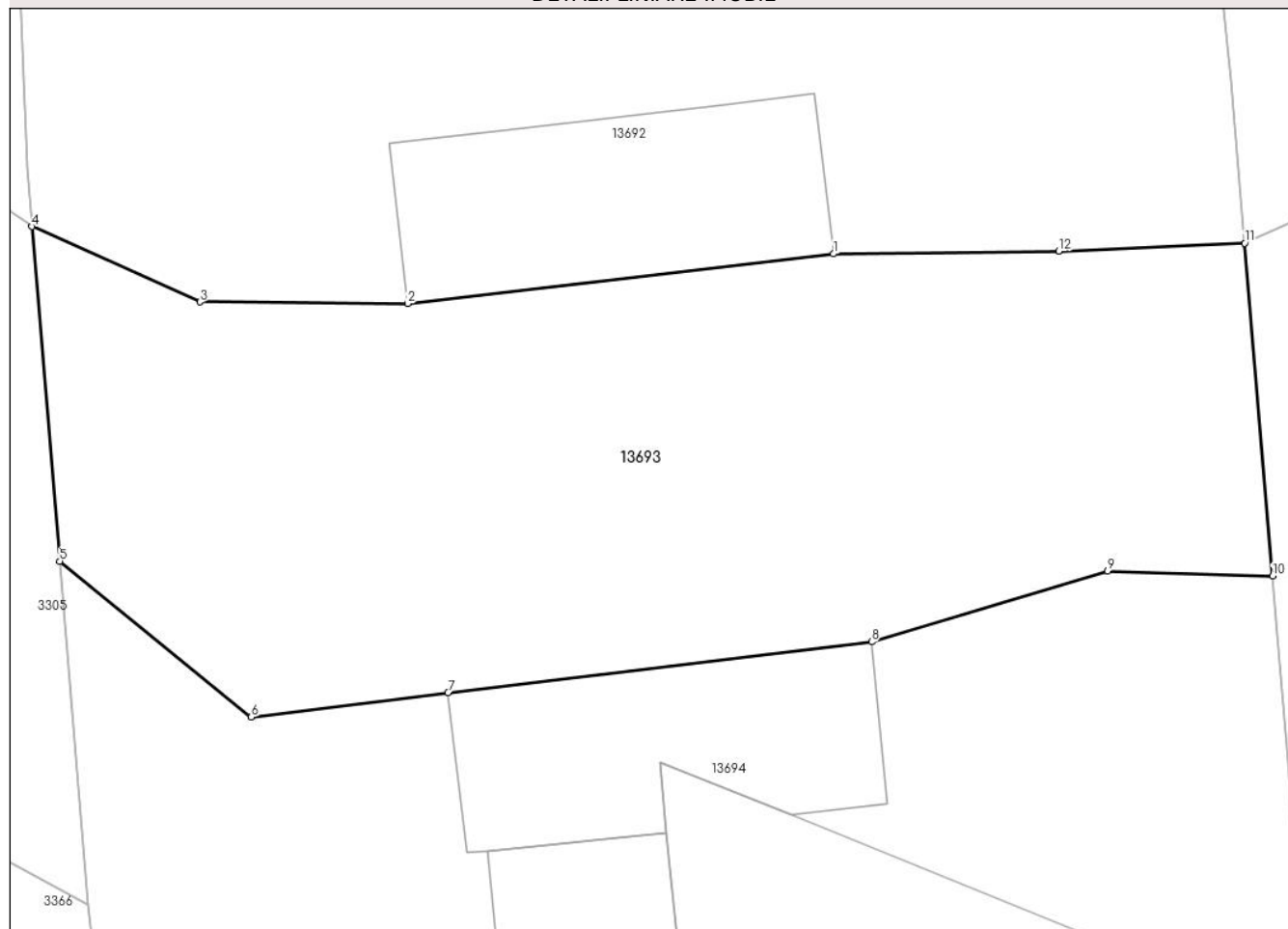
Anexa Nr. 1 La Partea I

Teren

Nr cadastral	Suprafața (mp)*	Observații / Referințe
	70	

* Suprafața este determinată în planul de proiecție Stereo 70.

DETALII LINIARE IMOBIL



Date referitoare la teren

Crt	Categorie folosință	Intra vilan	Suprafața (mp)	Tarla	Parcelă	Nr. topo	Observații / Referințe
13 69 3	cai ferate	NU	70	-	1034	-	

Lungime Segmente

1) Valorile lungimilor segmentelor sunt obținute din proiecție în plan.

Punct început	X / Y	Punct sfârșit	X / Y	Lungime segment (** (m))
1	583.692,039 669.186,748	2	583.686,747 669.186,133	5.328
2	583.686,747 669.186,133	3	583.684,168 669.186,152	2.579
3	583.684,168 669.186,152	4	583.682,077 669.187,089	2.291
4	583.682,077 669.187,089	5	583.682,423 669.182,934	4.169

Punct început	X / Y	Punct sfârșit	X / Y	Lungime segment (** (m)
5	583.682,423 669.182,934	6	583.684,803 669.181,0	3.067
6	583.684,803 669.181,0	7	583.687,25 669.181,301	2.465
7	583.687,25 669.181,301	8	583.692,513 669.181,932	5.301
8	583.692,513 669.181,932	9	583.695,446 669.182,809	3.061
9	583.695,446 669.182,809	10	583.697,496 669.182,75	2.051
10	583.697,496 669.182,75	11	583.697,147 669.186,881	4.146
11	583.697,147 669.186,881	12	583.694,838 669.186,785	2.311
12	583.694,838 669.186,785	1	583.692,039 669.186,748	2.799

** Lungimile segmentelor sunt determinate în planul de proiecție Stereo 70 și sunt rotunjite la 1 milimetru.

*** Distanța dintre puncte este formată din segmente cumulate ce sunt mai mici decât valoarea 1 milimetru.

**DATE DESPRE IMOBILUL NR. 13694**

Oficiul de Cadastru și Publicitate Imobiliară SUCEAVA
Biroul de Cadastru și Publicitate Imobiliară Gura Humorului

A. Partea I. Descrierea imobilului

TEREN Extravilan

Adresa: Jud. Suceava

Nr. Crt	Nr cadastral Nr. topografic	Suprafața* (mp)	Observații / Referințe
A1	31324	Din acte: 28.939.941 Masurata: 8.691	Sector cadastral:0 Teren neimprejmuit;

Construcții

Crt	Nr cadastral Nr. topografic	Adresa	Observații / Referințe
A1.1	31324-C1	Jud. Suceava	Nr. niveluri:1; S. construita la sol:10 mp; S. construita desfasurata:10 mp; Culee Pod IPCSN ,Km.CF 26+306, Suceava -Gura Humorului ,Nr.inventar 11050616,anul constrictiei 1965 S.desf.=36 mp
A1.2	31324-C2	Jud. Suceava	Nr. niveluri:1; S. construita la sol:606 mp; S. construita desfasurata:606 mp; Calea ferata, Km CF-26+308-Km.CF 26+552, Suceava -Gura Humorului , Nr. Inventar 11051060 anul construirii 1967, S.desf.=606 mp.
A1.3	31324-C3	Jud. Suceava	Nr. niveluri:1; S. construita la sol:8 mp; S. construita desfasurata:8 mp; Podet DTR ,Km.CF 26+554,Suceava-Gura Humorulu,2,60 N.R.inventar 11050559,anul construirii 1964, S.desf.=8 mp
A1.4	31324-C4	Jud. Suceava	Nr. niveluri:1; S. construita la sol:1073 mp; S. construita desfasurata:1073 mp; Calea ferata, Km.CF 26+555-Km. CF 27+065, Suceava -Gura Humorului, Nr. Inventar 11051060 anul construirii 1967, S.desf.=1073 mp.
A1.5	31324-C5	Jud. Suceava	Nr. niveluri:1; S. construita la sol:651 mp; S. construita desfasurata:651 mp; Calea ferata, Km.CF 27+120 - Km. CF 27+409, Suceava -Gura Humorului, Nr. Inventar 11051060 anul construirii 1967, S.desf.=651 mp.

B. Partea II. Proprietari și acte

Inscrieri privitoare la dreptul de proprietate și alte drepturi reale	Referințe	
14518 / 15/12/2017		
Act Normativ nr. 1705, din 29/11/2006 emis de GUVERNUL ROMANIEI (act normativ nr 32274 din 23.07.2012, emis de MINISTERUL TRANSPORTURILOR SI INFRASTRUCTURII);		
B1	Intabulare, drept de PROPRIETATE, dobandit prin Lege, cota actuala 1/1, cota initiala 1/1 1) STATUL ROMAN - DOMENIU PUBLIC, CIF:999999999999	A1, A1.1, A1.2, A1.3, A1.4, A1.5
B2	Intabulare, drept de ADMINISTRARE, dobandit prin Lege, cota actuala 1/1, cota initiala 1/1 1) MINISTERUL TRANSPORTURILOR SI INFRASTRUCTURII, CIF:999999999999	A1, A1.1, A1.2, A1.3, A1.4, A1.5

C. Partea III. SARCINI

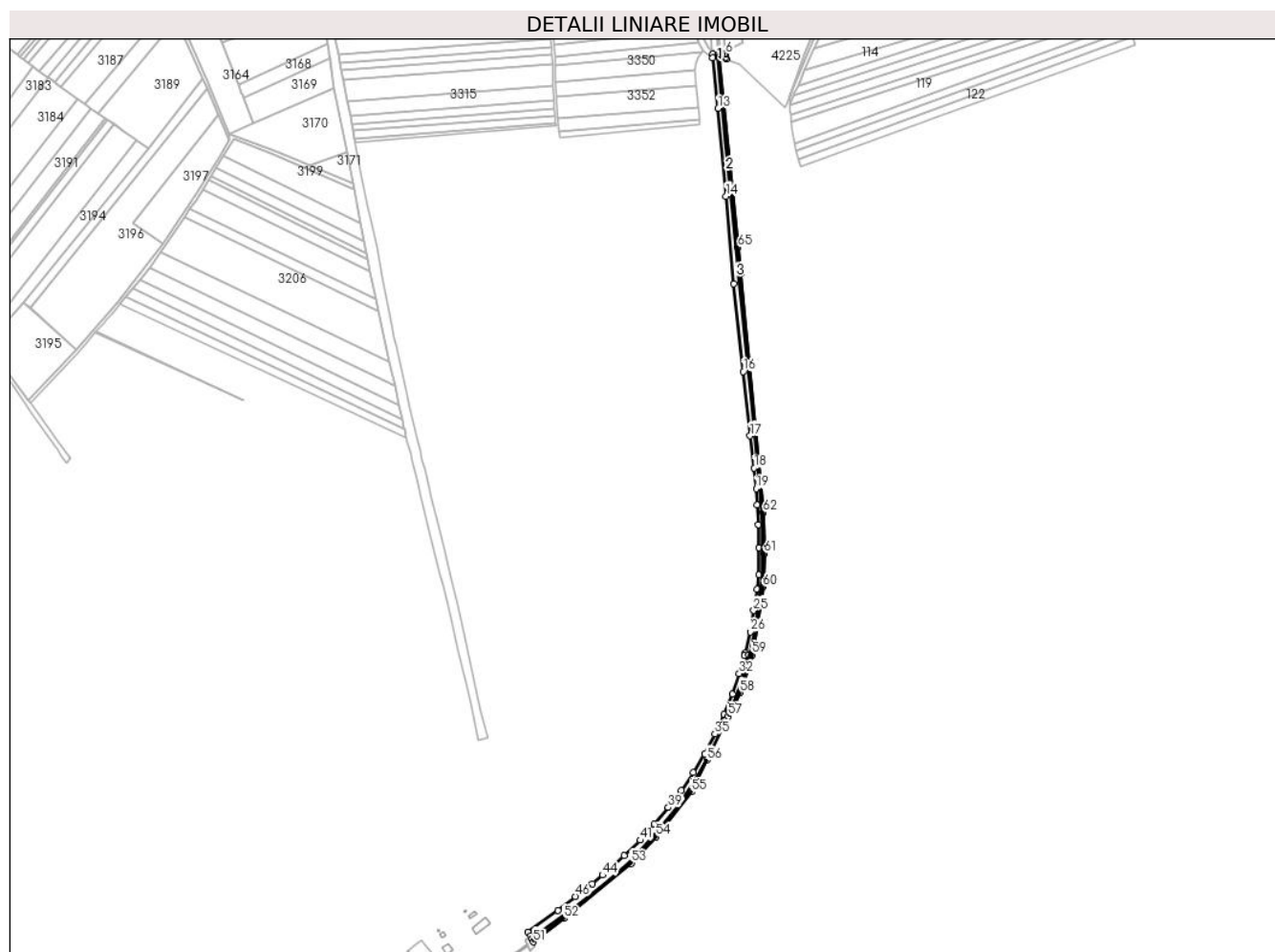
Inscrieri privind dezmembramintele dreptului de proprietate, drepturi reale de garanție și sarcini	Referințe	
14518 / 15/12/2017		
Act Administrativ nr. MM/224, din 24/01/2002 emis de MINISTERUL LUCRARILOR PUBLICE (, TRANSPORTURILOR SI LOCUINTEI);		
C1	Intabulare, drept de CONCESIUNEPe o perioada de 49 de ani, dobandit prin Lege, cota actuala 1/1, cota initiala 1/1 1) COMPANIA NATIONALA DE CAI FERATE 'CFR' S.A., CIF:11054529	A1, A1.1, A1.2, A1.3, A1.4, A1.5

Anexa Nr. 1 La Partea I

Teren

Nr cadastral	Suprafața (mp)*	Observații / Referințe
31324	Din acte: 28.939.941 Masurata: 8.691	

* Suprafața este determinată în planul de proiecție Stereo 70.



Date referitoare la teren

Crt	Categorie folosință	Intra vilan	Suprafața (mp)	Tarla	Parcelă	Nr. topo	Observații / Referințe
13 69 4	cai ferate	NU	8.691	58	1046	-	Teren cu destinație specială, cai ferate, domeniul public; Proprietar - STATUL ROMAN , Administrator - M.T., Concesionar - C. N.C.F.-'CFR'.S.A., Teren extravilan neimprijmuit.

Date referitoare la construcții

Crt	Număr	Destinație construcție	Supraf. (mp)	Situație juridică	Observații / Referințe
A1.1	31324-C1	construcții industriale și edilitare	10	Cu acte	Nr. niveluri:1; S. construită la sol:10 mp; S. construită desfășurată:10 mp; Culee Pod IPCSN ,Km.CF 26+306, Suceava -Gura Humorului ,Nr.inventar 11050616,anul construcției 1965 S.desf.=36 mp
A1.2	31324-C2	construcții industriale și edilitare	606	Cu acte	Nr. niveluri:1; S. construită la sol:606 mp; S. construită desfășurată:606 mp; Calea ferată, Km CF-26+308-Km.CF 26+552, Suceava -Gura Humorului , Nr. Inventar 11051060 anul construirii 1967, S.desf.=606 mp.
A1.3	31324-C3	construcții industriale și edilitare	8	Cu acte	Nr. niveluri:1; S. construită la sol:8 mp; S. construită desfășurată:8 mp; Podet DTR ,Km. CF 26+554,Suceava-Gura Humorului,2,60 N.R. inventar 11050559,anul construirii 1964, S.desf.=8 mp

Crt	Număr	Destinație construcție	Supraf. (mp)	Situație juridică	Observații / Referințe
A1.4	31324-C4	construcții industriale și edilitare	1.073	Cu acte	Nr. niveluri:1; S. construita la sol:1073 mp; S. construita desfasurata:1073 mp; Calea ferata, Km.CF 26+555-Km.CF 27+065, Suceava -Gura Humorului, Nr. Inventar 11051060 anul construirii 1967, S.desf.=1073 mp.
A1.5	31324-C5	construcții industriale și edilitare	651	Cu acte	Nr. niveluri:1; S. construita la sol:651 mp; S. construita desfasurata:651 mp; Calea ferata, Km.CF 27+120 - Km.CF 27+409, Suceava - Gura Humorului, Nr. Inventar 11051060 anul construirii 1967, S.desf.=651 mp.

Lungime Segmente

1) Valorile lungimilor segmentelor sunt obținute din proiecție în plan.

Punct început	X / Y	Punct sfârșit	X / Y	Lungime segment	Punct început	X / Y	Punct sfârșit	X / Y	Lungime segment	Punct început	X / Y	Punct sfârșit	X / Y	Lungime segment
1	583.689,965 669.179,561	2	583.689,878 669.180,442	0.885	2	583.689,878 669.180,442	3	583.691,51 669.179,784	1.76	3	583.691,51 669.179,784	4	583.697,991 669.177,17	6.988
4	583.697,991 669.177,17	5	583.697,746 669.179,724	2.566	5	583.697,746 669.179,724	6	583.697,496 669.182,75	3.036	6	583.697,496 669.182,75	7	583.695,446 669.182,809	2.051
7	583.695,446 669.182,809	8	583.692,513 669.181,932	3.061	8	583.692,513 669.181,932	9	583.687,25 669.181,301	5.301	9	583.687,25 669.181,301	10	583.684,803 669.181,0	2.465
10	583.684,803 669.181,0	11	583.682,423 669.182,934	3.067	11	583.682,423 669.182,934	12	583.682,778 669.178,673	4.276	12	583.682,778 669.178,673	13	583.688,806 669.121,253	57.73 6
13	583.688,806 669.121,253	14	583.697,799 669.021,71	99.94 8	14	583.697,799 669.021,71	15	583.706,63 668.922,089	100.0 12	15	583.706,63 668.922,089	16	583.717,186 668.822,522	100.1 25
16	583.717,186 668.822,522	17	583.725,016 668.749,613	73.32 8	17	583.725,016 668.749,613	18	583.729,809 668.713,029	36.89 7	18	583.729,809 668.713,029	19	583.732,023 668.689,561	23.57 2
19	583.732,023 668.689,561	20	583.733,125 668.670,897	18.69 7	20	583.733,125 668.670,897	21	583.734,676 668.648,942	22.01	21	583.734,676 668.648,942	22	583.735,237 668.622,597	26.35 1
22	583.735,237 668.622,597	23	583.734,752 668.591,819	30.78 2	23	583.734,752 668.591,819	24	583.732,916 668.575,658	16.26 5	24	583.732,916 668.575,658	25	583.729,075 668.551,273	24.68 6
25	583.729,075 668.551,273	26	583.725,24 668.527,086	24.48 9	26	583.725,24 668.527,086	27	583.719,47 668.502,706	25.05 3	27	583.719,47 668.502,706	28	583.718,814 668.500,472	2.328
28	583.718,814 668.500,472	29	583.723,126 668.501,08	4.355	29	583.723,126 668.501,08	30	583.717,164 668.487,266	15.04 6	30	583.717,164 668.487,266	31	583.714,861 668.487,012	2.317
31	583.714,861 668.487,012	32	583.712,704 668.479,669	7.653	32	583.712,704 668.479,669	33	583.704,84 668.456,604	24.36 9	33	583.704,84 668.456,604	34	583.695,369 668.433,392	25.07
34	583.695,369 668.433,392	35	583.685,095 668.411,16	24.49 1	35	583.685,095 668.411,16	36	583.673,233 668.388,781	25.32 8	36	583.673,233 668.388,781	37	583.660,269 668.367,391	25.01 2
37	583.660,269 668.367,391	38	583.646,581 668.347,249	24.35 3	38	583.646,581 668.347,249	39	583.632,047 668.327,727	24.33 8	39	583.632,047 668.327,727	40	583.616,448 668.308,358	24.86 9
40	583.616,448 668.308,358	41	583.600,101 668.290,569	24.15 9	41	583.600,101 668.290,569	42	583.582,27 668.273,318	24.81	42	583.582,27 668.273,318	43	583.564,112 668.256,941	24.45 2
43	583.564,112 668.256,941	44	583.557,423 668.250,93	8.993	44	583.557,423 668.250,93	45	583.545,833 668.241,301	15.06 8	45	583.545,833 668.241,301	46	583.526,399 668.226,698	24.30 9
46	583.526,399 668.226,698	47	583.506,682 668.210,756	25.35 6	47	583.506,682 668.210,756	48	583.472,44 668.186,309	42.07 3	48	583.472,44 668.186,309	49	583.475,954 668.182,079	5.499
49	583.475,954 668.182,079	50	583.477,268 668.178,694	3.631	50	583.477,268 668.178,694	51	583.478,63 668.175,184	3.765	51	583.478,63 668.175,184	52	583.513,476 668.201,782	43.83 7
52	583.513,476 668.201,782	53	583.590,237 668.264,536	99.14 8	53	583.590,237 668.264,536	54	583.618,439 668.294,418	41.08 9	54	583.618,439 668.294,418	55	583.658,221 668.345,406	64.67 1
55	583.658,221 668.345,406	56	583.676,074 668.381,714	40.46	56	583.676,074 668.381,714	57	583.700,461 668.431,308	55.26 6	57	583.700,461 668.431,308	58	583.713,69 668.458,213	29.98 1
58	583.713,69 668.458,213	59	583.727,511 668.501,17	45.12 6	59	583.727,511 668.501,17	60	583.739,651 668.578,118	77.9	60	583.739,651 668.578,118	61	583.741,332 668.616,031	37.95
61	583.741,332 668.616,031	62	583.740,177 668.662,633	46.61 6	62	583.740,177 668.662,633	63	583.714,233 668.934,172	272.7 76	63	583.714,233 668.934,172	64	583.713,939 668.937,258	3.1
64	583.713,939 668.937,258	65	583.711,439 668.963,424	26.28 5	65	583.711,439 668.963,424	1	583.689,965 669.179,561	217.2 01					

** Lungimile segmentelor sunt determinate în planul de proiecție Stereo 70 și sunt rotunjite la 1 milimetru.

*** Distanța dintre puncte este formată din segmente cumulate ce sunt mai mici decât valoarea 1 milimetru.

**DATE DESPRE IMOBILUL NR. 13695**

Oficiul de Cadastru și Publicitate Imobiliară SUCEAVA
Biroul de Cadastru și Publicitate Imobiliară Gura Humorului

A. Partea I. Descrierea imobilului

TEREN Extravilan

Adresa: Jud. Suceava

Nr. Crt	Nr cadastral Nr. topografic	Suprafața* (mp)	Observații / Referințe
A1	30989	Din acte: 28.939.941 Masurata: 486	Sector cadastral:0 Teren neimprejmuit;

Construcții

Crt	Nr cadastral Nr. topografic	Adresa	Observații / Referințe
A1.1	30989-C1	Jud. Suceava	Nr. niveluri:1; S. construita la sol:98 mp; S. construita desfasurata:98 mp; T.N. KM 27+414, SUCEAVA-GURA HUMORULUI - NR. INV. 11050589
A1.2	30989-C2	Jud. Suceava	Nr. niveluri:1; S. construita la sol:14 mp; S. construita desfasurata:14 mp; LINIA CURENTA FIR I- KM 27+414-NR. INV. 11051060

B. Partea II. Proprietari și acte

Inscrieri privitoare la dreptul de proprietate și alte drepturi reale		Referințe
13761 / 14/12/2015		
Act Normativ nr. 581, din 10/09/1998 emis de GUVERNUL ROMANIEI (act administrativ nr. 589/03-05-2006 emis de GUVERNUL ROMANIEI; act administrativ nr. 12/07-07-1998 emis de GUVERNUL ROMANIEI; act administrativ nr. OIS/32274/23-07-2012 emis de MINISTERUL TRANSPORTURILOR SI INFRASTRUCTURII; act administrativ nr. 1705/29-11-2006 emis de GUVERNUL ROMANIEI);		
B1	Intabulare, drept de PROPRIETATE, dobandit prin Lege, cota actuala 1/1, cota initiala 1/1 1) STATUL ROMAN - DOMENIU PUBLIC , CIF:9999999999999	A1, A1.1, A1.2
B2	Intabulare, drept de ADMINISTRARE, dobandit prin Lege, cota actuala 1/1, cota initiala 1/1 1) MINISTERUL TRANSPORTURILOR , CIF:9999999999999	A1, A1.1, A1.2
B3	Intabulare, drept de CONCESIUNE pe o perioada de 49 de ani, dobandit prin Lege, cota actuala 1/1, cota initiala 1/1 1) COMPANIA NATIONALA DE CAI FERATE 'CFR' S.A. , CIF:11054529	A1, A1.1, A1.2

C. Partea III. SARCINI .

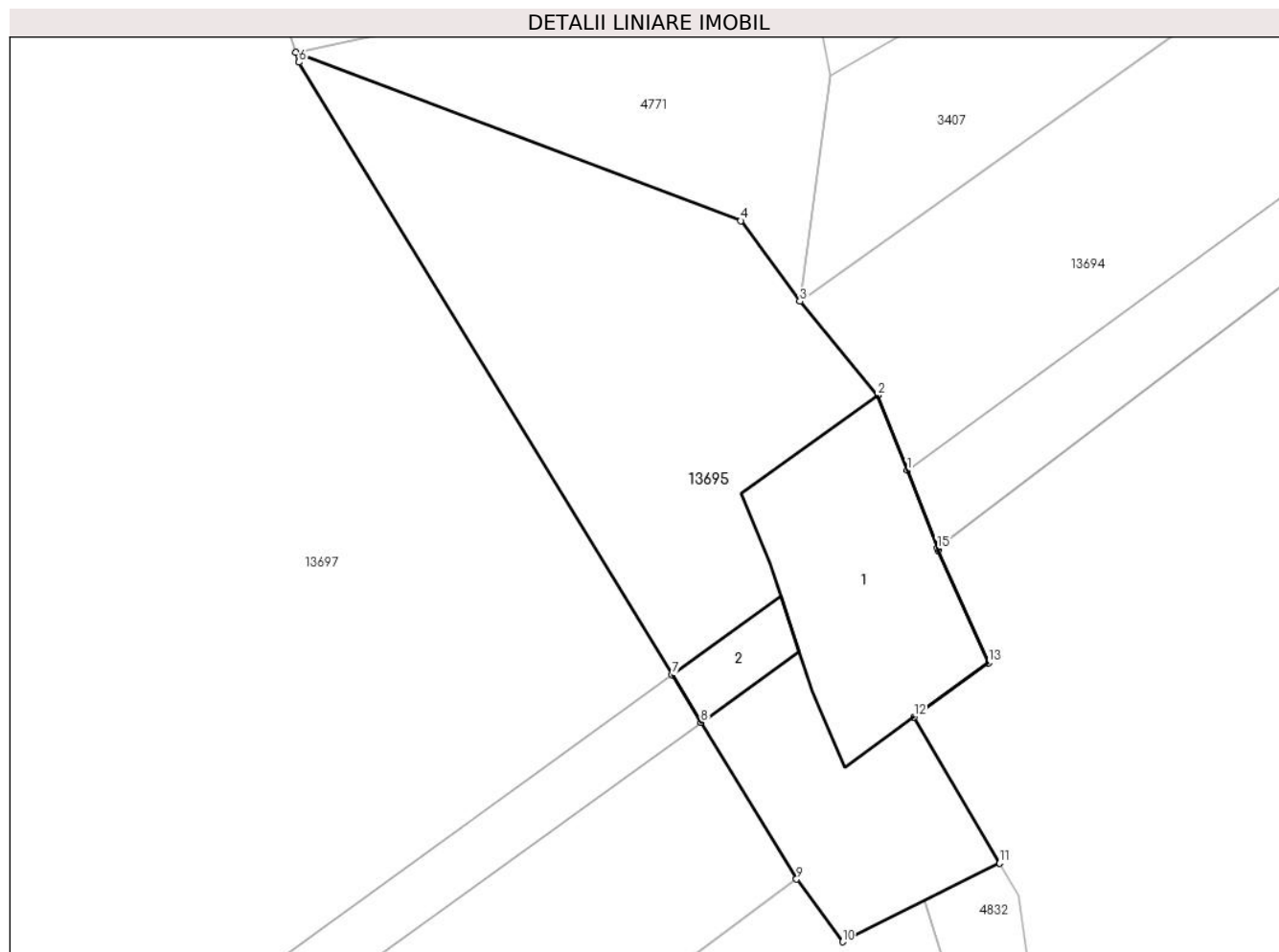
Inscrieri privind dezmembramintele dreptului de proprietate, drepturi reale de garanție și sarcini	Referințe
NU SUNT	

Anexa Nr. 1 La Partea I

Teren

Nr cadastral	Suprafața (mp)*	Observații / Referințe
30989	Din acte: 28.939.941 Masurata: 486	

* Suprafața este determinată în planul de proiecție Stereo 70.



Date referitoare la teren

Crt	Categorie folosință	Intramilan	Suprafața (mp)	Tarla	Parcelă	Nr. topo	Observații / Referințe
13 69 5	cai ferate	NU	486	-	1047	-	LINIA 502 SUCEAVA -GURA HUMORULUI LINIA CURENTA FIR I-KM 27+414

Date referitoare la construcții

Crt	Număr	Destinație construcție	Supraf. (mp)	Situație juridică	Observații / Referințe
A1.1	30989-C1	construcții industriale și edilitare	98	Cu acte	Nr. niveluri:1; S. construita la sol:98 mp; S. construita desfasurata:98 mp; T.N. KM 27+414, SUCEAVA-GURA HUMORULUI - NR. INV. 11050589
A1.2	30989-C2	construcții industriale și edilitare	14	Cu acte	Nr. niveluri:1; S. construita la sol:14 mp; S. construita desfasurata:14 mp; LINIA CURENTA FIR I- KM 27+414-NR. INV. 11051060

Lungime Segmente

1) Valorile lungimilor segmentelor sunt obținute din proiecție în plan.

Punct început	X / Y	Punct sfârșit	X / Y	Lungime segment (** (m)
---------------	-------	---------------	-------	-------------------------

Punct început	X / Y	Punct sfârșit	X / Y	Lungime segment (** (m)
1	583.477,268 668.178,694	2	583.475,954 668.182,079	3.631
2	583.475,954 668.182,079	3	583.472,44 668.186,309	5.499
3	583.472,44 668.186,309	4	583.469,777 668.189,937	4.5
4	583.469,777 668.189,937	5	583.449,714 668.197,523	21.449
5	583.449,714 668.197,523	6	583.449,859 668.197,073	0.473
6	583.449,859 668.197,073	7	583.466,675 668.169,493	32.302
7	583.466,675 668.169,493	8	583.467,981 668.167,352	2.508
8	583.467,981 668.167,352	9	583.472,289 668.160,286	8.276
9	583.472,289 668.160,286	10	583.474,36 668.157,465	3.5
10	583.474,36 668.157,465	11	583.481,444 668.161,005	7.919
11	583.481,444 668.161,005	12	583.477,572 668.167,586	7.636
12	583.477,572 668.167,586	13	583.480,936 668.170,027	4.156
13	583.480,936 668.170,027	14	583.478,67 668.175,08	5.538
14	583.478,67 668.175,08	15	583.478,63 668.175,184	0.111
15	583.478,63 668.175,184	1	583.477,268 668.178,694	3.765

** Lungimile segmentelor sunt determinate în planul de proiecție Stereo 70 și sunt rotunjite la 1 milimetru.

*** Distanța dintre puncte este formată din segmente cumulate ce sunt mai mici decât valoarea 1 milimetru.

**DATE DESPRE IMOBILUL NR. 13696**

Oficiul de Cadastru și Publicitate Imobiliară SUCEAVA
Biroul de Cadastru și Publicitate Imobiliară Gura Humorului

A. Partea I. Descrierea imobilului

TEREN Intravilan

Adresa: Loc. Mazanaesti, Str Garii, Nr. 8, Jud. Suceava

Nr. Crt	Nr cadastral Nr. topografic	Suprafața* (mp)	Observații / Referințe
A1	30741	870	Sector cadastral:0 Teren neimprejmuit;

Construcții

Crt	Nr cadastral Nr. topografic	Adresa	Observații / Referințe
A1.1	30741-C1	Loc. Mazanaesti, Str Garii, Nr. 8, Jud. Suceava	Nr. niveluri:1; S. construita la sol:58 mp; S. construita desfasurata:58 mp; Casă de locuit, construită din cărămidă în anul 1970, fără certificat de performanță energetică
A1.2	30741-C2	Loc. Mazanaesti, Str Garii, Nr. 8, Jud. Suceava	Nr. niveluri:1; S. construita la sol:10 mp; S. construita desfasurata:10 mp; Magazie, construită din cărămidă în anul 1970
A1.3	30741-C3	Loc. Mazanaesti, Str Garii, Nr. 8, Jud. Suceava	Nr. niveluri:1; S. construita la sol:1 mp; S. construita desfasurata:1 mp; WC, construit din cărămidă în anul 1970

B. Partea II. Proprietari și acte

Inscrieri privitoare la dreptul de proprietate și alte drepturi reale	Referințe
1999 / 20/02/2014	
Act Normativ nr. 581, din 10/09/1998 emis de GUVERNUL ROMANIEI (Ordonanta de urgenta nr. 12/1998, conform legii 89/25.05.1999);	
B1	A1
Intabulare, drept de PROPRIETATE, dobandit prin Lege, cota actuala 1/1, cota initiala 1/1 1) COMPANIA NATIONALA DE CAI FERATE CFR SA - REGIONALA CF IASI, CIF:11054529, DOMENIU PRIVAT	
3629 / 24/03/2014	
Act Notarial nr. 518, din 21/03/2014 emis de NP Cirligeanu Virginia Laura (contract de intretinere);	
B2	A1.1, A1.2, A1.3
Intabulare, drept de PROPRIETATE necasatorit, dobandit prin Conventie, cota actuala 1/1, cota initiala 1/1 1) PERSTENIUC DANIEL	

C. Partea III. SARCINI

Inscrieri privind dezmembramintele dreptului de proprietate, drepturi reale de garanție și sarcini	Referințe
1999 / 20/02/2014	
Act Administrativ nr. 2040, din 18/11/2009 emis de Regionala CNCFR SA Iasi (contract de inchiriere);	
C1	A1
Intabulare, drept de INCHIRIERE pe o perioada de 5 (cinci) ani, incepand cu data de 11.11.2009 pana la 11.11.2014, dobandit prin Lege, cota actuala 1/1, cota initiala 1/1 1) PERSTENIUC GHEORGHE	
3629 / 24/03/2014	
Act Notarial nr. 518, din 21/03/2014 emis de NP Cirligeanu Virginia Laura (contract de intretinere);	
C2	A1.1, A1.2, A1.3
Intabulare, drept de UZUFRACT VIAGER, dobandit prin Conventie, cota actuala 1/2, cota initiala 1/2 1) PERSTENIUC GHEORGHE, casatorit cu 2) PERSTENIUC VIORICA	
C3	A1.1, A1.2, A1.3
Intabulare, drept de IPOTECA LEGALA, Valoare:0 , dobandit prin Conventie, cota actuala 1/2, cota initiala 1/2 1) PERSTENIUC GHEORGHE, casatorit cu 2) PERSTENIUC VIORICA	

Anexa Nr. 1 La Partea I

Teren

Nr cadastral	Suprafața (mp)*	Observații / Referințe
30741	870	

* Suprafața este determinată în planul de proiecție Stereo 70.



Date referitoare la teren

Crt	Categorie folosință	Intravilan	Suprafața (mp)	Tarla	Parcelă	Nr. topo	Observații / Referințe
13 69 6	arabil	DA	520	-	-	-	Teren imprejmuit cu gard - drept de proprietate Statul Roman (în administrarea C.N.C.F.R) - drept de folosință Persteniuc Viorica, Persteniuc Gheorghe conform Contract inchiriere 2040/18.11.2009
13 69 6	curti constructii	DA	350	-	-	-	Teren imprejmuit cu gard - drept de proprietate Statul Roman (în administrarea C.N.C.F.R) - drept de folosință Persteniuc Viorica, Persteniuc Gheorghe conform Contract inchiriere 2040/18.11.2009

Date referitoare la construcții

Crt	Număr	Destinație construcție	Supraf. (mp)	Situație juridică	Observații / Referințe
A1.1	30741-C1	construcții de locuințe	58	Cu acte	Nr. niveluri:1; S. construita la sol:58 mp; S. construita desfasurata:58 mp; Casă de locuit, construită din cărămidă în anul 1970, fără certificat de performanță energetică

Crt	Număr	Destinație construcție	Supraf. (mp)	Situație juridică	Observații / Referințe
A1.2	30741-C2	construcții anexa	10	Cu acte	Nr. niveluri:1; S. construită la sol:10 mp; S. construită desfasurata:10 mp; Magazie, construită din cărămidă în anul 1970
A1.3	30741-C3	construcții anexa	1	Cu acte	Nr. niveluri:1; S. construită la sol:1 mp; S. construită desfasurata:1 mp; WC, construit din cărămidă în anul 1970

Lungime Segmente

1) Valorile lungimilor segmentelor sunt obținute din proiecție în plan.

Punct început	X / Y	Punct sfârșit	X / Y	Lungime segment (** (m))
1	583.336,377 668.162,376	2	583.338,628 668.159,135	3.946
3	583.338,895 668.158,75	4	583.340,846 668.155,94	3.421
5	583.345,612 668.149,811	6	583.346,747 668.148,25	1.93
7	583.347,367 668.147,398	8	583.352,37 668.140,519	8.506
9	583.353,018 668.139,629	10	583.355,497 668.136,137	4.282
11	583.358,03 668.132,363	12	583.358,756 668.131,281	1.303
13	583.365,714 668.136,305	14	583.376,079 668.143,789	12.785
15	583.375,19 668.144,996	16	583.370,947 668.150,756	7.154
17	583.362,402 668.162,875	18	583.354,757 668.173,197	12.845
19	583.352,126 668.176,622	20	583.347,702 668.173,814	5.24
21	583.341,796 668.169,625	22	583.339,152 668.167,75	3.241
23	583.334,789 668.164,664	24	583.335,561 668.163,551	1.355

Punct început	X / Y	Punct sfârșit	X / Y	Lungime segment (** (m))
2	583.338,628 668.159,135	3	583.338,895 668.158,75	0.469
4	583.340,846 668.155,94	5	583.345,612 668.149,811	7.764
6	583.346,747 668.148,25	7	583.347,367 668.147,398	1.054
8	583.352,37 668.140,519	9	583.353,018 668.139,629	1.101
10	583.355,497 668.136,137	11	583.358,03 668.132,363	4.545
12	583.358,756 668.131,281	13	583.365,714 668.136,305	8.582
14	583.376,079 668.143,789	15	583.375,19 668.144,996	1.499
16	583.370,947 668.150,756	17	583.362,402 668.162,875	14.829
18	583.354,757 668.173,197	19	583.352,126 668.176,622	4.319
20	583.347,702 668.173,814	21	583.341,796 668.169,625	7.241
22	583.339,152 668.167,75	23	583.334,789 668.164,664	5.344
24	583.335,561 668.163,551	1	583.336,377 668.162,376	1.431

** Lungimile segmentelor sunt determinate în planul de proiecție Stereo 70 și sunt rotunjite la 1 milimetru.

*** Distanța dintre puncte este formată din segmente cumulate ce sunt mai mici decât valoarea 1 milimetru.

**DATE DESPRE IMOBILUL NR. 13697**

Oficiul de Cadastru și Publicitate Imobiliară SUCEAVA
Biroul de Cadastru și Publicitate Imobiliară Gura Humorului

A. Partea I. Descrierea imobilului

TEREN Necunoscut

Adresa: Loc. Mazanaesti, Str Garii, Nr. 1, Jud. Suceava

Nr. Crt	Nr cadastral Nr. topografic	Suprafața* (mp)	Observații / Referințe
A1	30990	Din acte: 28.939.941 Masurata: 57.264	Sector cadastral:0 Teren neimprejmuit;

Construcții

Crt	Nr cadastral Nr. topografic	Adresa	Observații / Referințe
A1.1	30990-C1	Loc. Mazanaesti, Str Garii, Nr. 1, Jud. Suceava	Nr. niveluri:1; S. construita la sol:2425 mp; S. construita desfasurata:2425 mp; LINIA CURENTA FIR I-KM 27+414-28+398, NR. INV. 11051060
A1.3	30990-C3	Loc. Mazanaesti, Str Garii, Nr. 1, Jud. Suceava	Nr. niveluri:1; S. construita la sol:116 mp; S. construita desfasurata:116 mp; CLADIRE LOCUINTA ST. LUCACESTI-NR. INV. 21162996
A1.4	30990-C4	Loc. Mazanaesti, Str Garii, Nr. 1, Jud. Suceava	Nr. niveluri:1; S. construita la sol:172 mp; S. construita desfasurata:172 mp; CLADIRE CAZARMA ST.LUCACESTI-NR. INV. 21163074
A1.5	30990-C5	Loc. Mazanaesti, Str Garii, Nr. 1, Jud. Suceava	Nr. niveluri:1; S. construita la sol:79 mp; S. construita desfasurata:79 mp; CLADIRE PAVILION CFR STATIA LUCACESTI-NR. INV. 21163077
A1.6	30990-C6	Loc. Mazanaesti, Str Garii, Nr. 1, Jud. Suceava	Nr. niveluri:1; S. construita la sol:34 mp; S. construita desfasurata:34 mp; MAGAZIE MATERIALE CAZARMA ST. LUCACESTI-NR. INV. 21163083
A1.7	30990-C7	Loc. Mazanaesti, Str Garii, Nr. 1, Jud. Suceava	Nr. niveluri:1; S. construita la sol:269 mp; S. construita desfasurata:269 mp; CLADIRE CALATORI STATIA LUCACESTI-NR. INV. 21163090
A1.8	30990-C8	Loc. Mazanaesti, Str Garii, Nr. 1, Jud. Suceava	Nr. niveluri:1; S. construita la sol:49 mp; S. construita desfasurata:49 mp; CLADIRE COLETARIE MESAGERIE ST. LUCACESTI-NR. INV. 21163091
A1.9	30990-C9	Loc. Mazanaesti, Str Garii, Nr. 1, Jud. Suceava	Nr. niveluri:1; S. construita la sol:18 mp; S. construita desfasurata:18 mp; MAGAZIE MATERIALE PAVILION CFR STATIA LUCACESTI-NR. INV. 21163110
A1.10	30990-C10	Loc. Mazanaesti, Str Garii, Nr. 1, Jud. Suceava	Nr. niveluri:1; S. construita la sol:88 mp; S. construita desfasurata:88 mp; MAGAZIE MENAJ PAVILION CFR LUCACESTI-NR. INV. 21163111
A1.11	30990-C11	Loc. Mazanaesti, Str Garii, Nr. 1, Jud. Suceava	Nr. niveluri:1; S. construita la sol:332 mp; S. construita desfasurata:332 mp; CHEU DE INCARCARE-DESCARCARE ST. LUCACESTI-NR. INV. 21163120
A1.12	30990-C12	Loc. Mazanaesti, Str Garii, Nr. 1, Jud. Suceava	Nr. niveluri:1; S. construita la sol:2 mp; S. construita desfasurata:2 mp; WC.PUBLIC STATIA LUCACESTI-NR. INV. 21163123
A1.13	30990-C13	Loc. Mazanaesti, Str Garii, Nr. 1, Jud. Suceava	Nr. niveluri:1; S. construita la sol:13 mp; S. construita desfasurata:13 mp; WC.PUBLIC STATIA LUCACESTI-NR. INV. 21163124
A1.14	30990-C14	Loc. Mazanaesti, Str Garii, Nr. 1, Jud. Suceava	Nr. niveluri:1; S. construita la sol:4 mp; S. construita desfasurata:4 mp; WC CAZARMA STATIA LUCACESTI-NR. INV. 21163138
A1.15	30990-C15	Loc. Mazanaesti, Str Garii, Nr. 1, Jud. Suceava	Nr. niveluri:1; S. construita la sol:3 mp; S. construita desfasurata:3 mp; WC PAVILION CFR ST. LUCACESTI-NR. INV. 21163140
A1.16	30990-C16	Loc. Mazanaesti, Str Garii, Nr. 1, Jud. Suceava	Nr. niveluri:1; S. construita la sol:4 mp; S. construita desfasurata:4 mp; FANTINA KM 27+500 LUCACESTI-BERCHISESTI-NR. INV. 21163217
A1.17	30990-C17	Loc. Mazanaesti, Str Garii, Nr. 1, Jud. Suceava	Nr. niveluri:1; S. construita la sol:4 mp; S. construita desfasurata:4 mp; FANTINA PAVILIOANE CFR ST. LUCACESTI-NR. INV. 21163073
A1.19	30990-C19	Loc. Mazanaesti, Str Garii, Nr. 1, Jud. Suceava	Nr. niveluri:1; S. construita la sol:59 mp; S. construita desfasurata:59 mp; LOCUINTA, KM 27+534, NR. INV. 21163077
A1.20	30990-C20	Loc. Mazanaesti, Str Garii, Nr. 1, Jud. Suceava	Nr. niveluri:1; S. construita la sol:18 mp; S. construita desfasurata:18 mp; MAGAZIE, KM 27+534, NR. INV. 21163111

B. Partea II. Proprietari și acte

Inscrieri privitoare la dreptul de proprietate și alte drepturi reale	Referințe
13762 / 14/12/2015	

Inscrieri privitoare la dreptul de proprietate și alte drepturi reale		Referințe
Act Normativ nr. 581, din 10/09/1998 emis de GUVERNUL ROMANIEI (act administrativ nr. 589/03-05-2006 emis de GUVERNUL ROMANIEI; act administrativ nr. 12/07-07-1998 emis de GUVERNUL ROMANIEI; act administrativ nr. MM/224/24-01-2002 emis de MINISTERUL LUCRARILOR PUBLICE, TRANSPORTURILOR SI LOCUINTEI; act administrativ nr. OIS/32274/23-07-2012 emis de MINISTERUL TRANSPORTURILOR SI INFRASTRUCTURII; act administrativ nr. 1705/29-11-2006 emis de GUVERNUL ROMANIEI);		
B1	Intabulare, drept de PROPRIETATE, dobandit prin Lege, cota actuala 1/1, cota initiala 1/1	A1, A1.1, A1.3, A1.4, A1.5, A1.6, A1.7, A1.8, A1.9, A1.10, A1.11, A1.12, A1.13, A1.14, A1.15, A1.16, A1.17, A1.19, A1.20
1) STATUL ROMAN - DOMENIU PUBLIC, CIF:99999999999999		
B2	Intabulare, drept de ADMINISTRARE, dobandit prin Lege, cota actuala 1/1, cota initiala 1/1	A1, A1.1, A1.3, A1.4, A1.5, A1.6, A1.7, A1.8, A1.9, A1.10, A1.11, A1.12, A1.13, A1.14, A1.15, A1.16, A1.17, A1.19, A1.20
1) MINISTERUL TRANSPORTURILOR, CIF:99999999999999		
B3	Intabulare, drept de CONCESIUNE Pe o perioada de 49 de ani, dobandit prin Lege, cota actuala 1/1, cota initiala 1/1	A1, A1.1, A1.3, A1.4, A1.5, A1.6, A1.7, A1.8, A1.9, A1.10, A1.11, A1.12, A1.13, A1.14, A1.15, A1.16, A1.17, A1.19, A1.20
1) COMPANIA NATIONALA DE CAI FERATE 'CFR' S.A., CIF:11054529		

C. Partea III. SARCINI .

Inscrieri privind dezmembramintele dreptului de proprietate, drepturi reale de garanție și sarcini	Referințe
NU SUNT	

Teren

Nr cadastral	Suprafața (mp)*	Observații / Referințe
30990	Din acte: 28.939.941 Masurata: 57.264	

* Suprafața este determinată în planul de proiecție Stereo 70.



Date referitoare la teren

Crt	Categorie folosință	Intravilan	Suprafața (mp)	Tarla	Parcelă	Nr. topo	Observații / Referințe
13 69 7	cai ferate	DA	9.486	-	-	-	LINIA 502 SUCEAVA -GURA HUMORULUI LINIA CURENTA FIR I- KM 27+414-28+398
13 69 7	cai ferate	NU	41.417	-	-	-	LINIA 502 SUCEAVA -GURA HUMORULUI LINIA CURENTA FIR I- KM 27+414-28+398
13 69 7	cai ferate	DA	3.763	-	-	-	LINIA 502 SUCEAVA -GURA HUMORULUI LINIA CURENTA FIR I- KM 27+414-28+398
13 69 7	cai ferate	DA	2.598	-	-	-	LINIA 502 SUCEAVA -GURA HUMORULUI LINIA CURENTA FIR I- KM 27+414-28+398

Date referitoare la construcții

Crt	Număr	Destinație construcție	Supraf. (mp)	Situație juridică	Observații / Referințe
A1.1	30990-C1	construcții industriale și edilitare	2.425	Cu acte	Nr. niveluri:1; S. construită la sol:2425 mp; S. construită desfasurata:2425 mp; LINIA CURENTA FIR I-KM 27+414-28+398, NR. INV. 11051060

Crt	Număr	Destinație construcție	Supraf. (mp)	Situație juridică	Observații / Referințe
A1.2	30990-C2	construcții industriale și edilitare	346	Fara acte	Nr. niveluri:1; S. construita la sol:346 mp; S. construita desfasurata:346 mp; CALE FERATA, KM 27+456-27+494
A1.3	30990-C3	construcții de locuinte	116	Cu acte	Nr. niveluri:1; S. construita la sol:116 mp; S. construita desfasurata:116 mp; CLADIRE LOCUINTA ST. LUCACESTI-NR. INV. 21162996
A1.4	30990-C4	construcții de locuinte	172	Cu acte	Nr. niveluri:1; S. construita la sol:172 mp; S. construita desfasurata:172 mp; CLADIRE CAZARMA ST.LUCACESTI-NR. INV. 21163074
A1.5	30990-C5	construcții de locuinte	79	Cu acte	Nr. niveluri:1; S. construita la sol:79 mp; S. construita desfasurata:79 mp; CLADIRE PAVILION CFR STATIA LUCACESTI-NR. INV. 21163077
A1.6	30990-C6	construcții anexa	34	Cu acte	Nr. niveluri:1; S. construita la sol:34 mp; S. construita desfasurata:34 mp; MAGAZIE MATERIALE CAZARMA ST. LUCACESTI-NR. INV. 21163083
A1.7	30990-C7	construcții administrative și social culturale	269	Cu acte	Nr. niveluri:1; S. construita la sol:269 mp; S. construita desfasurata:269 mp; CLADIRE CALATORI STATIA LUCACESTI-NR. INV. 21163090
A1.8	30990-C8	construcții administrative și social culturale	49	Cu acte	Nr. niveluri:1; S. construita la sol:49 mp; S. construita desfasurata:49 mp; CLADIRE COLETARIE MESAGERIE ST. LUCACESTI-NR. INV. 21163091
A1.9	30990-C9	construcții anexa	18	Cu acte	Nr. niveluri:1; S. construita la sol:18 mp; S. construita desfasurata:18 mp; MAGAZIE MATERIALE PAVILION CFR STATIA LUCACESTI-NR. INV. 21163110
A1.10	30990-C10	construcții anexa	88	Cu acte	Nr. niveluri:1; S. construita la sol:88 mp; S. construita desfasurata:88 mp; MAGAZIE MENAJ PAVILION CFR LUCACESTI-NR. INV. 21163111
A1.11	30990-C11	construcții anexa	332	Cu acte	Nr. niveluri:1; S. construita la sol:332 mp; S. construita desfasurata:332 mp; CHEU DE INCARCARE-DESCARCARE ST. LUCACESTI-NR. INV. 21163120
A1.12	30990-C12	construcții anexa	2	Cu acte	Nr. niveluri:1; S. construita la sol:2 mp; S. construita desfasurata:2 mp; WC.PUBLIC STATIA LUCACESTI-NR. INV. 21163123
A1.13	30990-C13	construcții anexa	13	Cu acte	Nr. niveluri:1; S. construita la sol:13 mp; S. construita desfasurata:13 mp; WC.PUBLIC STATIA LUCACESTI-NR. INV. 21163124
A1.14	30990-C14	construcții anexa	4	Cu acte	Nr. niveluri:1; S. construita la sol:4 mp; S. construita desfasurata:4 mp; WC CAZARMA STATIA LUCACESTI-NR. INV. 21163138
A1.15	30990-C15	construcții anexa	3	Cu acte	Nr. niveluri:1; S. construita la sol:3 mp; S. construita desfasurata:3 mp; WC PAVILION CFR ST. LUCACESTI-NR. INV. 21163140
A1.16	30990-C16	construcții anexa	4	Cu acte	Nr. niveluri:1; S. construita la sol:4 mp; S. construita desfasurata:4 mp; FANTINA KM 27+500 LUCACESTI-BERCHISESTI-NR. INV. 21163217
A1.17	30990-C17	construcții anexa	4	Cu acte	Nr. niveluri:1; S. construita la sol:4 mp; S. construita desfasurata:4 mp; FANTINA PAVILIOANE CFR ST. LUCACESTI-NR. INV. 21163073
A1.18	30990-C18	construcții anexa	13	Fara acte	Nr. niveluri:1; S. construita la sol:13 mp; S. construita desfasurata:13 mp; CABINA ACARI, KM 27+508
A1.19	30990-C19	construcții de locuinte	59	Cu acte	Nr. niveluri:1; S. construita la sol:59 mp; S. construita desfasurata:59 mp; LOCUINTA, KM 27+534, NR. INV. 21163077
A1.20	30990-C20	construcții anexa	18	Cu acte	Nr. niveluri:1; S. construita la sol:18 mp; S. construita desfasurata:18 mp; MAGAZIE, KM 27+534, NR. INV. 21163111
A1.21	30990-C21	construcții anexa	18	Fara acte	Nr. niveluri:1; S. construita la sol:18 mp; S. construita desfasurata:18 mp; MAGAZIE, KM 27+576

Lungime Segmente

1) Valorile lungimilor segmentelor sunt obținute din proiecție în plan.

Punct început	X / Y	Punct sfârșit	X / Y	Lungime segment	Punct început	X / Y	Punct sfârșit	X / Y	Lungime segment	Punct început	X / Y	Punct sfârșit	X / Y	Lungime segment
1	583.336,377 668.162,376	2	583.335,561 668.163,551	1.431	2	583.335,561 668.163,551	3	583.334,789 668.164,664	1.355	3	583.334,789 668.164,664	4	583.323,4 668.157,092	13.67 6

Punct început	X / Y	Punct sfârșit	X / Y	Lungime segment	Punct început	X / Y	Punct sfârșit	X / Y	Lungime segment	Punct început	X / Y	Punct sfârșit	X / Y	Lungime segment
4	583.323,4 668.157,092	5	583.317,263 668.152,504	7.662	5	583.317,263 668.152,504	6	583.308,472 668.146,291	10.765	6	583.308,472 668.146,291	7	583.300,092 668.140,697	10.076
7	583.300,092 668.140,697	8	583.282,885 668.128,139	21.302	8	583.282,885 668.128,139	9	583.292,761 668.113,628	17.553	9	583.292,761 668.113,628	10	583.306,453 668.094,397	23.607
10	583.306,453 668.094,397	11	583.306,591 668.094,203	0.238	11	583.306,591 668.094,203	12	583.258,96 668.060,831	58.158	12	583.258,96 668.060,831	13	583.249,726 668.054,777	11.042
13	583.249,726 668.054,777	14	583.222,569 668.035,155	33.504	14	583.222,569 668.035,155	15	583.192,594 668.013,042	37.249	15	583.192,594 668.013,042	16	583.180,508 668.004,126	15.019
16	583.180,508 668.004,126	17	583.180,471 668.004,123	0.037	17	583.180,471 668.004,123	18	583.165,288 668.002,993	15.225	18	583.165,288 668.002,993	19	583.132,728 668.000,028	32.695
19	583.132,728 668.000,028	20	583.121,357 667.998,993	11.418	20	583.121,357 667.998,993	21	583.071,127 667.962,648	62.0	21	583.071,127 667.962,648	22	583.041,969 667.940,316	36.727
22	583.041,969 667.940,316	23	583.003,132 667.902,234	54.393	23	583.003,132 667.902,234	24	582.996,124 667.895,363	9.814	24	582.996,124 667.895,363	25	582.992,885 667.893,016	4.0
25	582.992,885 667.893,016	26	582.996,112 667.888,562	5.5	26	582.996,112 667.888,562	27	582.948,359 667.854,037	58.926	27	582.948,359 667.854,037	28	582.944,125 667.852,216	4.609
28	582.944,125 667.852,216	29	582.889,952 667.813,039	66.855	29	582.889,952 667.813,039	30	582.858,956 667.791,215	37.908	30	582.858,956 667.791,215	31	582.857,043 667.768,225	23.069
31	582.857,043 667.768,225	32	582.847,616 667.760,782	12.011	32	582.847,616 667.760,782	33	582.841,28 667.755,367	8.335	33	582.841,28 667.755,367	34	582.786,242 667.712,123	69.994
34	582.786,242 667.712,123	35	582.747,53 667.680,668	49.88	35	582.747,53 667.680,668	36	582.699,104 667.642,45	61.69	36	582.699,104 667.642,45	37	582.692,83 667.632,728	11.571
37	582.692,83 667.632,728	38	582.677,051 667.607,709	29.579	38	582.677,051 667.607,709	39	582.675,959 667.606,926	1.344	39	582.675,959 667.606,926	40	582.674,088 667.605,566	2.313
40	582.674,088 667.605,566	41	582.677,088 667.598,566	7.616	41	582.677,088 667.598,566	42	582.680,324 667.600,921	4.002	42	582.680,324 667.600,921	43	582.680,519 667.600,652	0.332
43	582.680,519 667.600,652	44	582.681,989 667.598,629	2.501	44	582.681,989 667.598,629	45	582.686,176 667.601,664	5.171	45	582.686,176 667.601,664	46	582.856,803 667.714,88	204.72
46	582.856,803 667.714,88	47	582.861,202 667.716,585	4.718	47	582.861,202 667.716,585	48	582.861,203 667.716,586	0.001	48	582.861,203 667.716,586	49	582.873,353 667.725,094	14.833
49	582.873,353 667.725,094	50	582.954,45 667.783,194	99.761	50	582.954,45 667.783,194	51	583.032,57 667.838,119	95.496	51	583.032,57 667.838,119	52	583.035,144 667.841,514	4.26
52	583.035,144 667.841,514	53	583.039,399 667.844,727	5.332	53	583.039,399 667.844,727	54	583.115,072 667.901,871	94.825	54	583.115,072 667.901,871	55	583.131,18 667.905,195	16.447
55	583.131,18 667.905,195	56	583.169,944 667.933,169	47.804	56	583.169,944 667.933,169	57	583.176,019 667.940,344	9.401	57	583.176,019 667.940,344	58	583.198,973 667.956,66	28.162
58	583.198,973 667.956,66	59	583.278,716 668.014,654	98.601	59	583.278,716 668.014,654	60	583.299,876 668.029,916	26.09	60	583.299,876 668.029,916	61	583.360,437 668.070,039	72.646
61	583.360,437 668.070,039	62	583.373,95 668.081,827	17.932	62	583.373,95 668.081,827	63	583.407,645 668.112,261	45.405	63	583.407,645 668.112,261	64	583.425,308 668.125,427	22.03
64	583.425,308 668.125,427	65	583.438,553 668.135,268	16.501	65	583.438,553 668.135,268	66	583.452,023 668.145,326	16.811	66	583.452,023 668.145,326	67	583.472,289 668.160,286	25.19
67	583.472,289 668.160,286	68	583.467,981 668.167,352	8.276	68	583.467,981 668.167,352	69	583.466,675 668.169,493	2.508	69	583.466,675 668.169,493	70	583.449,859 668.197,073	32.302
70	583.449,859 668.197,073	71	583.449,714 668.197,523	0.473	71	583.449,714 668.197,523	72	583.449,105 668.199,405	1.978	72	583.449,105 668.199,405	73	583.444,355 668.214,093	15.437
73	583.444,355 668.214,093	74	583.437,548 668.237,028	23.924	74	583.437,548 668.237,028	75	583.401,476 668.211,933	43.943	75	583.401,476 668.211,933	76	583.383,396 668.199,21	22.108
76	583.383,396 668.199,21	77	583.358,538 668.180,951	30.843	77	583.358,538 668.180,951	78	583.352,126 668.176,622	7.737	78	583.352,126 668.176,622	79	583.354,757 668.173,197	4.319
79	583.354,757 668.173,197	80	583.362,402 668.162,875	12.845	80	583.362,402 668.162,875	81	583.370,947 668.150,756	14.829	81	583.370,947 668.150,756	82	583.375,19 668.144,996	7.154
82	583.375,19 668.144,996	83	583.376,079 668.143,789	1.499	83	583.376,079 668.143,789	84	583.365,714 668.136,305	12.785	84	583.365,714 668.136,305	85	583.358,756 668.131,281	8.582
85	583.358,756 668.131,281	86	583.358,03 668.132,363	1.303	86	583.358,03 668.132,363	87	583.355,497 668.136,137	4.545	87	583.355,497 668.136,137	88	583.353,018 668.139,629	4.282
88	583.353,018 668.139,629	89	583.352,37 668.140,519	1.101	89	583.352,37 668.140,519	90	583.347,367 668.147,398	8.506	90	583.347,367 668.147,398	91	583.346,747 668.148,25	1.054
91	583.346,747 668.148,25	92	583.345,612 668.149,811	1.93	92	583.345,612 668.149,811	93	583.340,846 668.155,94	7.764	93	583.340,846 668.155,94	94	583.338,895 668.158,75	3.421
94	583.338,895 668.158,75	95	583.338,628 668.159,135	0.469	95	583.338,628 668.159,135	1	583.336,377 668.162,376	3.946					

** Lungimile segmentelor sunt determinate în planul de proiecție Stereo 70 și sunt rotunjite la 1 milimetru.

*** Distanța dintre puncte este formată din segmente cumulate ce sunt mai mici decât valoarea 1 milimetru.

**DATE DESPRE IMOBILUL NR. 13994**

Oficiul de Cadastru și Publicitate Imobiliară SUCEAVA
Biroul de Cadastru și Publicitate Imobiliară Gura Humorului

A. Partea I. Descrierea imobilului

TEREN Intravilan

Adresa: Loc. Lucacesti, Str Sucevei, Jud. Suceava

Nr. Crt	Nr cadastral Nr. topografic	Suprafața* (mp)	Observații / Referințe
A1		1.381	Sector cadastral:0 Teren neimprejmuit;

B. Partea II. Proprietari și acte

Inscrieri privitoare la dreptul de proprietate și alte drepturi reale		Referințe
13994 / 18/03/2022		
Act Normativ nr. 7, din 13/03/1996 emis de PARLAMENTUL ROMANIEI;		
B1	Inscrierea provizorie, drept de PROPRIETATE, dobandit prin Lege, cota actuala 1/1, cota initiala 1/1 1) COMUNA DRAGOIESTI, CIF:4441190	A1

C. Partea III. SARCINI .

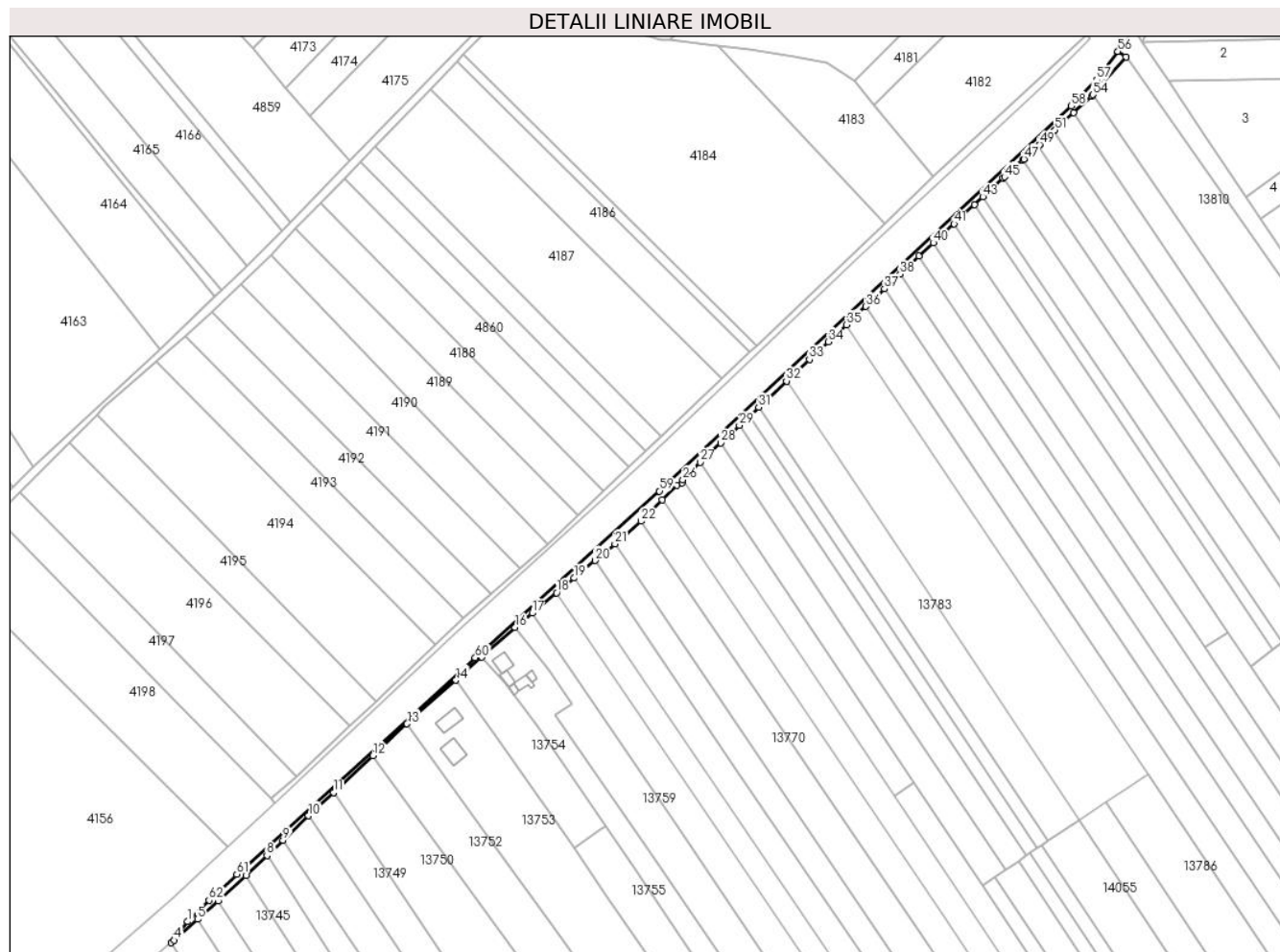
Inscrieri privind dezmembramintele dreptului de proprietate, drepturi reale de garanție și sarcini	Referințe
NU SUNT	

Anexa Nr. 1 La Partea I

Teren

Nr cadastral	Suprafața (mp)*	Observații / Referințe
	1.381	

* Suprafața este determinată în planul de proiecție Stereo 70.



Date referitoare la teren

Crt	Categorie folosință	Intra vilan	Suprafața (mp)	Tarla	Parcelă	Nr. topo	Observații / Referințe
1	neproductiv	DA	1.381	-	-	-	

Lungime Segmente

1) Valorile lungimilor segmentelor sunt obținute din proiecție în plan.

Punct început	X / Y	Punct sfârșit	X / Y	Lungime segment
1	585.403,08 672.438,655	2	585.397,816 672.432,666	7.974
4	585.397,445 672.430,829	5	585.407,245 672.439,674	13.201
7	585.427,65 672.458,09	8	585.436,394 672.466,455	12.101
10	585.453,793 672.483,097	11	585.464,405 672.492,929	14.467
13	585.495,301 672.521,734	14	585.515,855 672.540,067	27.542
16	585.540,713 672.562,217	17	585.547,896 672.568,219	9.361
2	585.397,816 672.432,666	3	585.396,228 672.429,786	3.289
5	585.407,245 672.439,674	6	585.415,833 672.447,425	11.569
8	585.436,394 672.466,455	9	585.443,12 672.472,888	9.307
11	585.464,405 672.492,929	12	585.481,015 672.508,415	22.709
14	585.515,855 672.540,067	15	585.526,763 672.549,787	14.61
17	585.547,896 672.568,219	18	585.558,172 672.576,805	13.391
3	585.396,228 672.429,786	4	585.397,445 672.430,829	1.603
6	585.415,833 672.447,425	7	585.427,65 672.458,09	15.918
9	585.443,12 672.472,888	10	585.453,793 672.483,097	14.769
12	585.481,015 672.508,415	13	585.495,301 672.521,734	19.532
15	585.526,763 672.549,787	16	585.540,713 672.562,217	18.684
18	585.558,172 672.576,805	19	585.565,586 672.583,001	9.662

Punct început	X / Y	Punct sfârșit	X / Y	Lungime segment	Punct început	X / Y	Punct sfârșit	X / Y	Lungime segment	Punct început	X / Y	Punct sfârșit	X / Y	Lungime segment
19	585.565,586 672.583,001	20	585.574,376 672.590,322	11.439	20	585.574,376 672.590,322	21	585.582,705 672.597,303	10.868	21	585.582,705 672.597,303	22	585.593,709 672.606,852	14.57
22	585.593,709 672.606,852	23	585.602,532 672.615,777	12.55	23	585.602,532 672.615,777	24	585.608,7 672.622,056	8.802	24	585.608,7 672.622,056	25	585.611,052 672.622,889	2.495
25	585.611,052 672.622,889	26	585.611,348 672.624,21	1.354	26	585.611,348 672.624,21	27	585.618,584 672.631,585	10.332	27	585.618,584 672.631,585	28	585.627,191 672.639,681	11.816
28	585.627,191 672.639,681	29	585.635,041 672.647,065	10.777	29	585.635,041 672.647,065	30	585.639,112 672.650,893	5.588	30	585.639,112 672.650,893	31	585.643,165 672.654,706	5.565
31	585.643,165 672.654,706	32	585.654,892 672.665,735	16.098	32	585.654,892 672.665,735	33	585.664,502 672.674,774	13.193	33	585.664,502 672.674,774	34	585.672,386 672.682,189	10.823
34	585.672,386 672.682,189	35	585.680,006 672.689,357	10.462	35	585.680,006 672.689,357	36	585.688,219 672.697,082	11.275	36	585.688,219 672.697,082	37	585.696,086 672.704,47	10.792
37	585.696,086 672.704,47	38	585.702,626 672.710,613	8.973	38	585.702,626 672.710,613	39	585.710,621 672.718,122	10.968	39	585.710,621 672.718,122	40	585.716,644 672.723,782	8.265
40	585.716,644 672.723,782	41	585.725,351 672.731,744	11.799	41	585.725,351 672.731,744	42	585.733,898 672.739,801	11.746	42	585.733,898 672.739,801	43	585.737,442 672.743,142	4.871
43	585.737,442 672.743,142	44	585.746,005 672.750,976	11.606	44	585.746,005 672.750,976	45	585.746,533 672.751,459	0.716	45	585.746,533 672.751,459	46	585.754,251 672.758,519	10.46
46	585.754,251 672.758,519	47	585.754,776 672.759,0	0.712	47	585.754,776 672.759,0	48	585.760,784 672.764,549	8.178	48	585.760,784 672.764,549	49	585.761,305 672.765,031	0.71
49	585.761,305 672.765,031	50	585.767,287 672.770,556	8.143	50	585.767,287 672.770,556	51	585.767,833 672.771,06	0.743	51	585.767,833 672.771,06	52	585.775,656 672.778,377	10.712
52	585.775,656 672.778,377	53	585.783,13 672.785,367	10.233	53	585.783,13 672.785,367	54	585.783,657 672.785,97	0.801	54	585.783,657 672.785,97	55	585.797,601 672.801,938	21.199
55	585.797,601 672.801,938	56	585.794,278 672.804,169	4.002	56	585.794,278 672.804,169	57	585.785,35 672.792,197	14.934	57	585.785,35 672.792,197	58	585.774,624 672.781,311	15.282
58	585.774,624 672.781,311	59	585.601,46 672.619,494	237.003	59	585.601,46 672.619,494	60	585.523,991 672.549,479	104.42	60	585.523,991 672.549,479	61	585.423,706 672.458,566	135.36
61	585.423,706 672.458,566	62	585.412,069 672.447,584	16.001	62	585.412,069 672.447,584	1	585.403,08 672.438,655	12.67					

** Lungimile segmentelor sunt determinate în planul de proiecție Stereo 70 și sunt rotunjite la 1 milimetru.

*** Distanța dintre puncte este formată din segmente cumulate ce sunt mai mici decât valoarea 1 milimetru.

**DATE DESPRE IMOBILUL NR. 14020**

Oficiul de Cadastru și Publicitate Imobiliară SUCEAVA
 Biroul de Cadastru și Publicitate Imobiliară Gura Humorului

A. Partea I. Descrierea imobilului

TEREN Intravilan

Adresa: Loc. Dragoiesti, Str Sanata, Jud. Suceava

Nr. Crt	Nr cadastral Nr. topografic	Suprafața* (mp)	Observații / Referințe
A1		30	Sector cadastral:0 Teren neimprejmuit;

B. Partea II. Proprietari și acte

Inscrieri privitoare la dreptul de proprietate și alte drepturi reale		Referințe
13648 / 18/03/2022		
Act Normativ nr. 7, din 13/03/1996 emis de PARLAMENTUL ROMANIEI;		
B1	Inscrierea provizorie, drept de PROPRIETATE, dobandit prin Lege, cota actuala 1/1, cota initiala 1/1 1) COMUNA DRAGOIESTI, CIF:4441190	A1

C. Partea III. SARCINI .

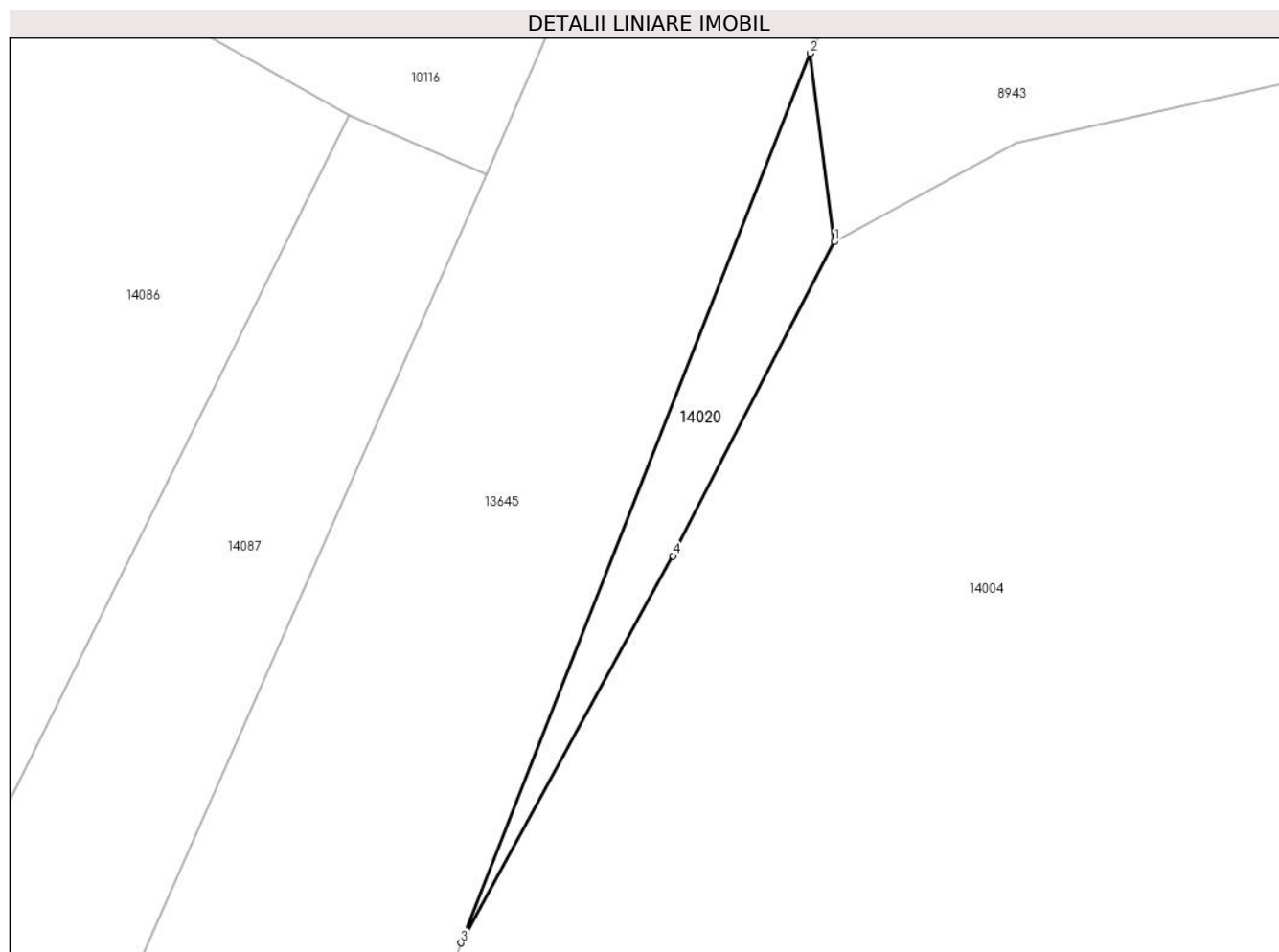
Inscrieri privind dezmembramintele dreptului de proprietate, drepturi reale de garanție și sarcini	Referințe
NU SUNT	

Anexa Nr. 1 La Partea I

Teren

Nr cadastral	Suprafața (mp)*	Observații / Referințe
	30	

* Suprafața este determinată în planul de proiecție Stereo 70.



Date referitoare la teren

Crt	Categorie folosință	Intravilan	Suprafața (mp)	Tarla	Parcelă	Nr. topo	Observații / Referințe
1	neproductiv	DA	30	-	-	-	

Lungime Segmente

1) Valorile lungimilor segmentelor sunt obținute din proiecție în plan.

Punct început	X / Y	Punct sfârșit	X / Y	Lungime segment (** (m)
1	582.144,888 673.214,183	2	582.144,265 673.219,002	4.859
2	582.144,265 673.219,002	3	582.135,348 673.196,291	24.399
3	582.135,348 673.196,291	4	582.140,764 673.206,164	11.261
4	582.140,764 673.206,164	1	582.144,888 673.214,183	9.017

** Lungimile segmentelor sunt determinate în planul de proiecție Stereo 70 și sunt rotunjite la 1 milimetru.

***** Distanţa dintre puncte este formată din segmente cumulate ce sunt mai mici decât valoarea 1 milimetru.**

