DATE DESPRE IMOBILUL NR. 1

Oficiul de Cadastru şi Publicitate Imobiliară SUCEAVA
Biroul de Cadastru şi Publicitate Imobiliară Suceava

A. Partea I. Descrierea imobilului

TEREN Extravilan

Adresa: Jud. Suceava

Nr. Crt	Nr cadastral Nr. topografic	Suprafaţa* (mp)	Observaţii / Referinţe
A1		4.600	Sector cadastral:15 Teren neimprejmuit;

B. Partea II. Proprietari şi acte

Inscrieri privitoare la dreptul de proprietate şi alte drepturi reale		Referinţe
1 / 22/01/2025		
Act Administrativ nr. 68, din 10/05/1993 emis de COMISIA JUDETEANA SUCEAVA;		
B1	Intabulare, drept de PROPRIETATE, dobandit prin Reconstituire, cota actuala 1/1, cota initiala 1/1	A1
	1) **OSTASUC V GHEORGHE**, Se noteaza lipsa CNP	
Act Administrativ nr. 433, din 22/01/2025 emis de PRIMARIA COMUNEI DARMANESTI;		
B2	Se noteaza posesia faptica in favoare lui	A1
	1) **MIRZA MIRCEA-NICOLAE** 2) **MIRZA GABRIELA**	

C. Partea III. SARCINI .

Inscrieri privind dezmembramintele dreptului de proprietate, drepturi reale de garanţie şi sarcini	Referinţe
NU SUNT	

Anexa Nr. 1 La Partea I

Teren

Nr cadastral	Suprafaţa (mp)*	Observaţii / Referinţe
	4.600	

* Suprafaţa este determinată in planul de proiecţie Stereo 70.

DETALII LINIARE IMOBIL



Date referitoare la teren

Crt	Categorie folosință	Intra vilan	Suprafaţa (mp)	Tarla	Parcelă	Nr. topo	Observaţii / Referinţe
1	arabil	NU	4.600	11	163	-	

Lungime Segmente
1) Valorile lungimilor segmentelor sunt obţinute din proiecţie în plan.

Punct început	X / Y	Punct sfârşit	X / Y	Lungime segment (** (m)
1	583.455,628 699.102,776	2	583.448,837 699.118,234	16.884
2	583.448,837 699.118,234	3	583.448,79 699.118,221	0.049
3	583.448,79 699.118,221	4	583.432,194 699.114,08	17.105
4	583.432,194 699.114,08	5	583.403,301 699.106,796	29.797
5	583.403,301 699.106,796	6	583.373,368 699.101,004	30.488

Document care conține date cu caracter personal, protejat de prevederile Regulamentului (UE) nr. 679/2016 și Legii 190/2018

Punct început	X / Y	Punct sfârşit	X / Y	Lungime segment (** (m)
6	583.373,368 699.101,004	7	583.350,717 699.099,167	22.725
7	583.350,717 699.099,167	8	583.335,707 699.100,368	15.058
8	583.335,707 699.100,368	9	583.313,083 699.094,811	23.296
9	583.313,083 699.094,811	10	583.292,457 699.089,361	21.334
10	583.292,457 699.089,361	11	583.264,968 699.081,971	28.465
11	583.264,968 699.081,971	12	583.239,013 699.073,99	27.154
12	583.239,013 699.073,99	13	583.234,826 699.054,358	20.074
13	583.234,826 699.054,358	14	583.234,429 699.050,25	4.127
14	583.234,429 699.050,25	1	583.455,628 699.102,776	227.35

** Lungimile segmentelor sunt determinate în planul de proiecţie Stereo 70 şi sunt rotunjite la 1 milimetru.
*** Distanţa dintre puncte este formată din segmente cumulate ce sunt mai mici decât valoarea 1 milimetru.

Document care conține date cu caracter personal, protejat de prevederile Regulamentului (UE) nr. 679/2016 și Legii 190/2018

DATE DESPRE IMOBILUL NR. 2

Oficiul de Cadastru şi Publicitate Imobiliară SUCEAVA
Biroul de Cadastru şi Publicitate Imobiliară Suceava

A. Partea I. Descrierea imobilului

TEREN Extravilan

Adresa: Jud. Suceava

Nr. Crt	Nr cadastral Nr. topografic	Suprafaţa* (mp)	Observaţii / Referinţe
A1		2.600	Sector cadastral:15 Teren neimprejmuit;

B. Partea II. Proprietari şi acte

Inscrieri privitoare la dreptul de proprietate şi alte drepturi reale		Referinţe
2 / 22/01/2025		
Act Administrativ nr. 65, din 10/05/1993 emis de COMISIA JUDETEANA SUCEAVA;		
B1	Intabulare, drept de PROPRIETATE, dobandit prin Reconstituire, cota actuala 1/1, cota initiala 1/1	A1
	1) **GRIGORICIUC GHE DUMITRU**, Se noteaza lipsa CNP	
Act Administrativ nr. 433, din 22/01/2025 emis de PRIMARIA COMUNEI DARMANESTI;		
B2	Se noteaza posesia faptica in favoare lui	A1
	1) **MIRZA MIRCEA-NICOLAE** 2) **MIRZA GABRIELA**	

C. Partea III. SARCINI .

Inscrieri privind dezmembramintele dreptului de proprietate, drepturi reale de garanţie şi sarcini	Referinţe
NU SUNT	

Anexa Nr. 1 La Partea I

Teren

Nr cadastral	Suprafaţa (mp)*	Observaţii / Referinţe
	2.600	

* Suprafaţa este determinată in planul de proiecţie Stereo 70.

DETALII LINIARE IMOBIL



Date referitoare la teren

Crt	Categorie folosință	Intra vilan	Suprafaţa (mp)	Tarla	Parcelă	Nr. topo	Observaţii / Referinţe
1	arabil	NU	2.600	11	163	-	

Lungime Segmente
1) Valorile lungimilor segmentelor sunt obţinute din proiecţie în plan.

Punct început	X / Y	Punct sfârşit	X / Y	Lungime segment (** (m)
1	583.459,542 699.093,867	2	583.456,346 699.101,142	7.946
2	583.456,346 699.101,142	3	583.455,628 699.102,776	1.785
3	583.455,628 699.102,776	4	583.234,429 699.050,25	227.35
4	583.234,429 699.050,25	5	583.233,281 699.038,375	11.93
5	583.233,281 699.038,375	6	583.460,244 699.092,269	233.274

Document care conține date cu caracter personal, protejat de prevederile Regulamentului (UE) nr. 679/2016 și Legii 190/2018

Punct început	X / Y	Punct sfârşit	X / Y	Lungime segment (** (m)
6	583.460,244 699.092,269	1	583.459,542 699.093,867	1.745

** Lungimile segmentelor sunt determinate în planul de proiecţie Stereo 70 şi sunt rotunjite la 1 milimetru.
*** Distanţa dintre puncte este formată din segmente cumulate ce sunt mai mici decât valoarea 1 milimetru.

Document care conține date cu caracter personal, protejat de prevederile Regulamentului (UE) nr. 679/2016 și Legii 190/2018

DATE DESPRE IMOBILUL NR. 3

Oficiul de Cadastru şi Publicitate Imobiliară SUCEAVA
Biroul de Cadastru şi Publicitate Imobiliară Suceava

A. Partea I. Descrierea imobilului

TEREN Extravilan

Adresa: Jud. Suceava

Nr. Crt	Nr cadastral Nr. topografic	Suprafaţa* (mp)	Observaţii / Referinţe
A1		3.100	Sector cadastral:15 Teren neimprejmuit;

B. Partea II. Proprietari şi acte

Inscrieri privitoare la dreptul de proprietate şi alte drepturi reale		Referinţe
3 / 22/01/2025		
Act Administrativ nr. 1662, din 02/07/1996 emis de COMISIA JUDETEANA SUCEAVA;		
B1	Intabulare, drept de PROPRIETATE, dobandit prin Reconstituire, cota actuala 1/1, cota initiala 1/1	A1
	1) **MACIUC I ILIE**, Se noteaza lipsa CNP	
Act Administrativ nr. 433, din 22/01/2025 emis de PRIMARIA COMUNEI DARMANESTI;		
B2	Se noteaza posesia faptica in favoare lui	A1
	1) **MIRZA MIRCEA-NICOLAE** 2) **MIRZA GABRIELA**	

C. Partea III. SARCINI .

Inscrieri privind dezmembramintele dreptului de proprietate, drepturi reale de garanţie şi sarcini	Referinţe
NU SUNT	

Document care conține date cu caracter personal, protejat de prevederile Regulamentului (UE) nr. 679/2016 și Legii 190/2018

Anexa Nr. 1 La Partea I

Teren

Nr cadastral	Suprafaţa (mp)*	Observaţii / Referinţe
	3.100	

* Suprafaţa este determinată in planul de proiecţie Stereo 70.

DETALII LINIARE IMOBIL



Date referitoare la teren

Crt	Categorie folosință	Intra vilan	Suprafaţa (mp)	Tarla	Parcelă	Nr. topo	Observaţii / Referinţe
1	arabil	NU	3.100	11	163	-	

Lungime Segmente
1) Valorile lungimilor segmentelor sunt obţinute din proiecţie în plan.

Punct început	X / Y	Punct sfârşit	X / Y	Lungime segment (** (m)
1	583.465,598 699.080,08	2	583.461,072 699.090,384	11.254
2	583.461,072 699.090,384	3	583.460,943 699.090,676	0.319
3	583.460,943 699.090,676	4	583.460,244 699.092,269	1.74
4	583.460,244 699.092,269	5	583.233,281 699.038,375	233.274
5	583.233,281 699.038,375	6	583.232,027 699.025,394	13.041

Document care conține date cu caracter personal, protejat de prevederile Regulamentului (UE) nr. 679/2016 și Legii 190/2018

Punct început	X / Y	Punct sfârşit	X / Y	Lungime segment (** (m)
6	583.232,027 699.025,394	7	583.232,002 699.024,611	0.783
7	583.232,002 699.024,611	1	583.465,598 699.080,08	240.091

** Lungimile segmentelor sunt determinate în planul de proiecţie Stereo 70 şi sunt rotunjite la 1 milimetru.
*** Distanţa dintre puncte este formată din segmente cumulate ce sunt mai mici decât valoarea 1 milimetru.

Document care conține date cu caracter personal, protejat de prevederile Regulamentului (UE) nr. 679/2016 și Legii 190/2018

DATE DESPRE IMOBILUL NR. 4

Oficiul de Cadastru şi Publicitate Imobiliară SUCEAVA
Biroul de Cadastru şi Publicitate Imobiliară Suceava

A. Partea I. Descrierea imobilului

TEREN Extravilan

Adresa: Jud. Suceava

Nr. Crt	Nr cadastral Nr. topografic	Suprafaţa* (mp)	Observaţii / Referinţe
A1		1.600	Sector cadastral:15 Teren neimprejmuit;

B. Partea II. Proprietari şi acte

Inscrieri privitoare la dreptul de proprietate şi alte drepturi reale		Referinţe
4 / 22/01/2025		
Act Administrativ nr. 453, din 16/09/1994 emis de COMISIA JUDETEANA SUCEAVA;		
B1	Intabulare, drept de PROPRIETATE, dobandit prin Reconstituire, cota actuala 1/1, cota initiala 1/1	A1
	1) **PETRUNIAC P GHEORGHE**, Se noteaza lipsa CNP	
Act Administrativ nr. 433, din 22/01/2025 emis de PRIMARIA COMUNEI DARMANESTI;		
B2	Se noteaza posesia faptica in favoare lui	A1
	1) **MIRZA MIRCEA-NICOLAE** 2) **MIRZA GABRIELA**	

C. Partea III. SARCINI .

Inscrieri privind dezmembramintele dreptului de proprietate, drepturi reale de garanţie şi sarcini	Referinţe
NU SUNT	

Document care conține date cu caracter personal, protejat de prevederile Regulamentului (UE) nr. 679/2016 și Legii 190/2018

Anexa Nr. 1 La Partea I

Teren

Nr cadastral	Suprafaţa (mp)*	Observaţii / Referinţe
	1.600	

* Suprafaţa este determinată in planul de proiecţie Stereo 70.

DETALII LINIARE IMOBIL



Date referitoare la teren

Crt	Categorie folosință	Intra vilan	Suprafaţa (mp)	Tarla	Parcelă	Nr. topo	Observaţii / Referinţe
1	arabil	NU	1.600	11	163	-	

Lungime Segmente
1) Valorile lungimilor segmentelor sunt obţinute din proiecţie în plan.

Punct început	X / Y	Punct sfârşit	X / Y	Lungime segment (** (m)
1	583.465,598 699.080,08	2	583.232,002 699.024,611	240.091
2	583.232,002 699.024,611	3	583.231,78 699.017,751	6.864
3	583.231,78 699.017,751	4	583.468,306 699.073,916	243.103
4	583.468,306 699.073,916	5	583.466,278 699.078,532	5.042
5	583.466,278 699.078,532	1	583.465,598 699.080,08	1.691

Document care conține date cu caracter personal, protejat de prevederile Regulamentului (UE) nr. 679/2016 și Legii 190/2018

** Lungimile segmentelor sunt determinate în planul de proiecţie Stereo 70 şi sunt rotunjite la 1 milimetru.
*** Distanţa dintre puncte este formată din segmente cumulate ce sunt mai mici decât valoarea 1 milimetru.

Document care conține date cu caracter personal, protejat de prevederile Regulamentului (UE) nr. 679/2016 și Legii 190/2018

DATE DESPRE IMOBILUL NR. 5

Oficiul de Cadastru şi Publicitate Imobiliară SUCEAVA
Biroul de Cadastru şi Publicitate Imobiliară Suceava

A. Partea I. Descrierea imobilului

TEREN Extravilan

Adresa: Jud. Suceava

Nr. Crt	Nr cadastral Nr. topografic	Suprafaţa* (mp)	Observaţii / Referinţe
A1		7.100	Sector cadastral:15 Teren neimprejmuit;

B. Partea II. Proprietari şi acte

Inscrieri privitoare la dreptul de proprietate şi alte drepturi reale		Referinţe
5 / 22/01/2025		
Act Administrativ nr. 2472, din 25/06/2003 emis de COMISIA JUDETEANA SUCEAVA;		
B1	Intabulare, drept de PROPRIETATE, dobandit prin Reconstituire, cota actuala 1/1, cota initiala 1/1	A1
	1) **MAIDAN D IOAN**, Se noteaza lipsa CNP	
Act Administrativ nr. 433, din 22/01/2025 emis de PRIMARIA COMUNEI DARMANESTI;		
B2	Se noteaza posesia faptica in favoare lui	A1
	1) **MIRZA MIRCEA-NICOLAE** 2) **MIRZA GABRIELA**	

C. Partea III. SARCINI .

Inscrieri privind dezmembramintele dreptului de proprietate, drepturi reale de garanţie şi sarcini	Referinţe
NU SUNT	

Document care conține date cu caracter personal, protejat de prevederile Regulamentului (UE) nr. 679/2016 și Legii 190/2018

Anexa Nr. 1 La Partea I

Teren

Nr cadastral	Suprafaţa (mp)*	Observaţii / Referinţe
	7.100	

* Suprafaţa este determinată in planul de proiecţie Stereo 70.

DETALII LINIARE IMOBIL



Date referitoare la teren

Crt	Categorie folosință	Intra vilan	Suprafaţa (mp)	Tarla	Parcelă	Nr. topo	Observaţii / Referinţe
1	arabil	NU	7.100	11	163	-	

Lungime Segmente
1) Valorile lungimilor segmentelor sunt obţinute din proiecţie în plan.

Punct început	X / Y	Punct sfârşit	X / Y	Lungime segment (** (m)
1	583.478,164 699.051,474	2	583.474,479 699.059,864	9.164
2	583.474,479 699.059,864	3	583.468,977 699.072,387	13.678
3	583.468,977 699.072,387	4	583.468,306 699.073,916	1.67
4	583.468,306 699.073,916	5	583.231,78 699.017,751	243.103
5	583.231,78 699.017,751	6	583.230,826 698.988,285	29.481

Document care conține date cu caracter personal, protejat de prevederile Regulamentului (UE) nr. 679/2016 și Legii 190/2018

Punct început	X / Y	Punct sfârşit	X / Y	Lungime segment (** (m)
6	583.230,826 698.988,285	7	583.479,937 699.047,438	256.038
7	583.479,937 699.047,438	1	583.478,164 699.051,474	4.408

** Lungimile segmentelor sunt determinate în planul de proiecţie Stereo 70 şi sunt rotunjite la 1 milimetru.
*** Distanţa dintre puncte este formată din segmente cumulate ce sunt mai mici decât valoarea 1 milimetru.

Document care conține date cu caracter personal, protejat de prevederile Regulamentului (UE) nr. 679/2016 și Legii 190/2018

DATE DESPRE IMOBILUL NR. 6

Oficiul de Cadastru şi Publicitate Imobiliară SUCEAVA
Biroul de Cadastru şi Publicitate Imobiliară Suceava

A. Partea I. Descrierea imobilului

TEREN Extravilan

Adresa: Jud. Suceava

Nr. Crt	Nr cadastral Nr. topografic	Suprafaţa* (mp)	Observaţii / Referinţe
A1		3.900	Sector cadastral:15 Teren neimprejmuit;

B. Partea II. Proprietari şi acte

Inscrieri privitoare la dreptul de proprietate şi alte drepturi reale		Referinţe
6 / 22/01/2025		
Act Administrativ nr. 1019, din 24/03/1995 emis de COMISIA JUDETEANA SUCEAVA;		
B1	Intabulare, drept de PROPRIETATE, dobandit prin Reconstituire, cota actuala 1/1, cota initiala 1/1	A1
	1) **MACIUC I ILIE**, Se noteaza lipsa CNP	
Act Administrativ nr. 433, din 22/01/2025 emis de PRIMARIA COMUNEI DARMANESTI;		
B2	Se noteaza posesia faptica in favoare lui	A1
	1) **MIRZA MIRCEA-NICOLAE** 2) **MIRZA GABRIELA**	

C. Partea III. SARCINI .

Inscrieri privind dezmembramintele dreptului de proprietate, drepturi reale de garanţie şi sarcini	Referinţe
NU SUNT	

Document care conține date cu caracter personal, protejat de prevederile Regulamentului (UE) nr. 679/2016 și Legii 190/2018

Anexa Nr. 1 La Partea I

Teren

Nr cadastral	Suprafaţa (mp)*	Observaţii / Referinţe
	3.900	

* Suprafaţa este determinată in planul de proiecţie Stereo 70.

DETALII LINIARE IMOBIL



Date referitoare la teren

Crt	Categorie folosință	Intra vilan	Suprafaţa (mp)	Tarla	Parcelă	Nr. topo	Observaţii / Referinţe
1	arabil	NU	3.900	11	163	-	

Lungime Segmente
1) Valorile lungimilor segmentelor sunt obţinute din proiecţie în plan.

Punct început	X / Y	Punct sfârşit	X / Y	Lungime segment (** (m)
1	583.479,937 699.047,438	2	583.230,826 698.988,285	256.038
2	583.230,826 698.988,285	3	583.230,323 698.972,718	15.575
3	583.230,323 698.972,718	4	583.486,306 699.033,504	263.101
4	583.486,306 699.033,504	5	583.483,773 699.038,707	5.787
5	583.483,773 699.038,707	6	583.481,797 699.043,206	4.914

Document care conține date cu caracter personal, protejat de prevederile Regulamentului (UE) nr. 679/2016 și Legii 190/2018

Punct început	X / Y	Punct sfârşit	X / Y	Lungime segment (** (m)
6	583.481,797 699.043,206	7	583.480,575 699.045,986	3.037
7	583.480,575 699.045,986	1	583.479,937 699.047,438	1.586

** Lungimile segmentelor sunt determinate în planul de proiecţie Stereo 70 şi sunt rotunjite la 1 milimetru.
*** Distanţa dintre puncte este formată din segmente cumulate ce sunt mai mici decât valoarea 1 milimetru.

Document care conține date cu caracter personal, protejat de prevederile Regulamentului (UE) nr. 679/2016 și Legii 190/2018

DATE DESPRE IMOBILUL NR. 7

Oficiul de Cadastru şi Publicitate Imobiliară SUCEAVA
Biroul de Cadastru şi Publicitate Imobiliară Suceava

A. Partea I. Descrierea imobilului

TEREN Extravilan

Adresa: Jud. Suceava

Nr. Crt	Nr cadastral Nr. topografic	Suprafaţa* (mp)	Observaţii / Referinţe
A1		1.300	Sector cadastral:15 Teren neimprejmuit;

B. Partea II. Proprietari şi acte

Inscrieri privitoare la dreptul de proprietate şi alte drepturi reale		Referinţe
7 / 22/01/2025		
Act Administrativ nr. 1472, din 13/02/1996 emis de COMISIA JUDETEANA SUCEAVA;		
B1	Intabulare, drept de PROPRIETATE, dobandit prin Reconstituire, cota actuala 1/1, cota initiala 1/1	A1
	1) **PAULIUC MIRCEA**, Se noteaza lipsa CNP	
Act Administrativ nr. 433, din 22/01/2025 emis de PRIMARIA COMUNEI DARMANESTI;		
B2	Se noteaza posesia faptica in favoare lui	A1
	1) **MIRZA MIRCEA-NICOLAE** 2) **MIRZA GABRIELA**	

C. Partea III. SARCINI .

Inscrieri privind dezmembramintele dreptului de proprietate, drepturi reale de garanţie şi sarcini	Referinţe
NU SUNT	

Document care conține date cu caracter personal, protejat de prevederile Regulamentului (UE) nr. 679/2016 și Legii 190/2018

Anexa Nr. 1 La Partea I

Teren

Nr cadastral	Suprafaţa (mp)*	Observaţii / Referinţe
	1.300	

* Suprafaţa este determinată in planul de proiecţie Stereo 70.

DETALII LINIARE IMOBIL



Date referitoare la teren

Crt	Categorie folosință	Intra vilan	Suprafaţa (mp)	Tarla	Parcelă	Nr. topo	Observaţii / Referinţe
1	arabil	NU	1.300	11	163	-	

Lungime Segmente
1) Valorile lungimilor segmentelor sunt obţinute din proiecţie în plan.

Punct început	X / Y	Punct sfârşit	X / Y	Lungime segment (** (m)
1	583.488,513 699.028,972	2	583.486,477 699.033,154	4.651
2	583.486,477 699.033,154	3	583.486,306 699.033,504	0.39
3	583.486,306 699.033,504	4	583.230,323 698.972,718	263.101
4	583.230,323 698.972,718	5	583.230,278 698.971,333	1.386
5	583.230,278 698.971,333	6	583.230,271 698.967,65	3.683

Document care conține date cu caracter personal, protejat de prevederile Regulamentului (UE) nr. 679/2016 și Legii 190/2018

Punct început	X / Y	Punct sfârşit	X / Y	Lungime segment (** (m)
6	583.230,271 698.967,65	1	583.488,513 699.028,972	265.423

** Lungimile segmentelor sunt determinate în planul de proiecţie Stereo 70 şi sunt rotunjite la 1 milimetru.
*** Distanţa dintre puncte este formată din segmente cumulate ce sunt mai mici decât valoarea 1 milimetru.

Document care conține date cu caracter personal, protejat de prevederile Regulamentului (UE) nr. 679/2016 și Legii 190/2018

DATE DESPRE IMOBILUL NR. 8

Oficiul de Cadastru şi Publicitate Imobiliară SUCEAVA
Biroul de Cadastru şi Publicitate Imobiliară Suceava

A. Partea I. Descrierea imobilului

TEREN Extravilan

Adresa: Jud. Suceava

Nr. Crt	Nr cadastral Nr. topografic	Suprafaţa* (mp)	Observaţii / Referinţe
A1		5.200	Sector cadastral:15 Teren neimprejmuit;

B. Partea II. Proprietari şi acte

Inscrieri privitoare la dreptul de proprietate şi alte drepturi reale		Referinţe
8 / 22/01/2025		
Act Administrativ nr. 67, din 10/05/1993 emis de COMISIA JUDETEANA SUCEAVA;		
B1	Intabulare, drept de PROPRIETATE, dobandit prin Reconstituire, cota actuala 1/1, cota initiala 1/1	A1
	1) **BOICIUC MARIA**, Se noteaza lipsa CNP	
Act Administrativ nr. 433, din 22/01/2025 emis de PRIMARIA COMUNEI DARMANESTI;		
B2	Se noteaza posesia faptica in favoare lui	A1
	1) **MIRZA MIRCEA-NICOLAE** 2) **MIRZA GABRIELA**	

C. Partea III. SARCINI .

Inscrieri privind dezmembramintele dreptului de proprietate, drepturi reale de garanţie şi sarcini	Referinţe
NU SUNT	

Anexa Nr. 1 La Partea I

Teren

Nr cadastral	Suprafaţa (mp)*	Observaţii / Referinţe
	5.200	

* Suprafaţa este determinată in planul de proiecţie Stereo 70.

DETALII LINIARE IMOBIL



Date referitoare la teren

Crt	Categorie folosință	Intra vilan	Suprafaţa (mp)	Tarla	Parcelă	Nr. topo	Observaţii / Referinţe
1	arabil	NU	5.200	11	163	-	

Lungime Segmente
1) Valorile lungimilor segmentelor sunt obţinute din proiecţie în plan.

Punct început	X / Y	Punct sfârşit	X / Y	Lungime segment (** (m)
1	583.488,513 699.028,972	2	583.230,271 698.967,65	265.423
2	583.230,271 698.967,65	3	583.230,264 698.964,559	3.091
3	583.230,264 698.964,559	4	583.230,292 698.947,85	16.709
4	583.230,292 698.947,85	5	583.497,157 699.011,219	274.286
5	583.497,157 699.011,219	6	583.489,862 699.026,202	16.665

Document care conține date cu caracter personal, protejat de prevederile Regulamentului (UE) nr. 679/2016 și Legii 190/2018

Punct început	X / Y	Punct sfârşit	X / Y	Lungime segment (** (m)
6	583.489,862 699.026,202	1	583.488,513 699.028,972	3.081

** Lungimile segmentelor sunt determinate în planul de proiecţie Stereo 70 şi sunt rotunjite la 1 milimetru.
*** Distanţa dintre puncte este formată din segmente cumulate ce sunt mai mici decât valoarea 1 milimetru.

Document care conține date cu caracter personal, protejat de prevederile Regulamentului (UE) nr. 679/2016 și Legii 190/2018

DATE DESPRE IMOBILUL NR. 9

Oficiul de Cadastru şi Publicitate Imobiliară SUCEAVA
Biroul de Cadastru şi Publicitate Imobiliară Suceava

A. Partea I. Descrierea imobilului

TEREN Extravilan

Adresa: Jud. Suceava

Nr. Crt	Nr cadastral Nr. topografic	Suprafaţa* (mp)	Observaţii / Referinţe
A1		2.400	Sector cadastral:15 Teren neimprejmuit;

B. Partea II. Proprietari şi acte

Inscrieri privitoare la dreptul de proprietate şi alte drepturi reale		Referinţe
9 / 22/01/2025		
Act Administrativ nr. 2065, din 30/08/1998 emis de COMISIA JUDETEANA SUCEAVA;		
B1	Intabulare, drept de PROPRIETATE, dobandit prin Reconstituire, cota actuala 1/1, cota initiala 1/1	A1
	1) **CIRDAN VICTOR**, Se noteaza lipsa CNP	
Act Administrativ nr. 433, din 22/01/2025 emis de PRIMARIA COMUNEI DARMANESTI;		
B2	Se noteaza posesia faptica in favoare lui	A1
	1) **MIRZA MIRCEA-NICOLAE** 2) **MIRZA GABRIELA**	

C. Partea III. SARCINI .

Inscrieri privind dezmembramintele dreptului de proprietate, drepturi reale de garanţie şi sarcini	Referinţe
NU SUNT	

Anexa Nr. 1 La Partea I

Teren

Nr cadastral	Suprafaţa (mp)*	Observaţii / Referinţe
	2.400	

* Suprafaţa este determinată in planul de proiecţie Stereo 70.

DETALII LINIARE IMOBIL



Date referitoare la teren

Crt	Categorie folosință	Intra vilan	Suprafaţa (mp)	Tarla	Parcelă	Nr. topo	Observaţii / Referinţe
1	arabil	NU	2.400	11	163	-	

Lungime Segmente
1) Valorile lungimilor segmentelor sunt obţinute din proiecţie în plan.

Punct început	X / Y	Punct sfârşit	X / Y	Lungime segment (** (m)
1	583.497,157 699.011,219	2	583.230,292 698.947,85	274.286
2	583.230,292 698.947,85	3	583.230,307 698.938,925	8.925
3	583.230,307 698.938,925	4	583.501,054 699.003,216	278.276
4	583.501,054 699.003,216	5	583.498,462 699.008,539	5.921
5	583.498,462 699.008,539	1	583.497,157 699.011,219	2.981

Document care conține date cu caracter personal, protejat de prevederile Regulamentului (UE) nr. 679/2016 și Legii 190/2018

** Lungimile segmentelor sunt determinate în planul de proiecţie Stereo 70 şi sunt rotunjite la 1 milimetru.
*** Distanţa dintre puncte este formată din segmente cumulate ce sunt mai mici decât valoarea 1 milimetru.

Document care conține date cu caracter personal, protejat de prevederile Regulamentului (UE) nr. 679/2016 și Legii 190/2018

DATE DESPRE IMOBILUL NR. 10

Oficiul de Cadastru şi Publicitate Imobiliară SUCEAVA
Biroul de Cadastru şi Publicitate Imobiliară Suceava

A. Partea I. Descrierea imobilului

TEREN Extravilan

Adresa: Jud. Suceava

Nr. Crt	Nr cadastral Nr. topografic	Suprafaţa* (mp)	Observaţii / Referinţe
A1		2.500	Sector cadastral:15 Teren neimprejmuit;

B. Partea II. Proprietari şi acte

Inscrieri privitoare la dreptul de proprietate şi alte drepturi reale		Referinţe
10 / 22/01/2025		
Act Administrativ nr. 473, din 16/09/1994 emis de COMISIA JUDETEANA SUCEAVA;		
B1	Intabulare, drept de PROPRIETATE, dobandit prin Reconstituire, cota actuala 1/1, cota initiala 1/1	A1
	1) **BOICIUC GHEORGHE**, Se noteaza lipsa CNP 2) **PETRUNIAC MARIA**, Se noteaza lipsa CNP	
Act Administrativ nr. 433, din 22/01/2025 emis de PRIMARIA COMUNEI DARMANESTI;		
B2	Se noteaza posesia faptica in favoare lui	A1
	1) **MIRZA MIRCEA-NICOLAE** 2) **MIRZA GABRIELA**	

C. Partea III. SARCINI .

Inscrieri privind dezmembramintele dreptului de proprietate, drepturi reale de garanţie şi sarcini	Referinţe
NU SUNT	

Document care conține date cu caracter personal, protejat de prevederile Regulamentului (UE) nr. 679/2016 și Legii 190/2018

Anexa Nr. 1 La Partea I

Teren

Nr cadastral	Suprafaţa (mp)*	Observaţii / Referinţe
	2.500	

* Suprafaţa este determinată in planul de proiecţie Stereo 70.

DETALII LINIARE IMOBIL



Date referitoare la teren

Crt	Categorie folosință	Intra vilan	Suprafaţa (mp)	Tarla	Parcelă	Nr. topo	Observaţii / Referinţe
1	arabil	NU	2.500	11	163	-	

Lungime Segmente
1) Valorile lungimilor segmentelor sunt obţinute din proiecţie în plan.

Punct început	X / Y	Punct sfârşit	X / Y	Lungime segment (** (m)
1	583.505,054 698.995,0	2	583.502,34 699.000,574	6.2
2	583.502,34 699.000,574	3	583.501,054 699.003,216	2.938
3	583.501,054 699.003,216	4	583.230,307 698.938,925	278.276
4	583.230,307 698.938,925	5	583.230,323 698.929,763	9.162
5	583.230,323 698.929,763	1	583.505,054 698.995,0	282.37

Document care conține date cu caracter personal, protejat de prevederile Regulamentului (UE) nr. 679/2016 și Legii 190/2018

** Lungimile segmentelor sunt determinate în planul de proiecţie Stereo 70 şi sunt rotunjite la 1 milimetru.
*** Distanţa dintre puncte este formată din segmente cumulate ce sunt mai mici decât valoarea 1 milimetru.

DATE DESPRE IMOBILUL NR. 11

Oficiul de Cadastru şi Publicitate Imobiliară SUCEAVA
Biroul de Cadastru şi Publicitate Imobiliară Suceava

A. Partea I. Descrierea imobilului

TEREN Extravilan

Adresa: Jud. Suceava

Nr. Crt	Nr cadastral Nr. topografic	Suprafaţa* (mp)	Observaţii / Referinţe
A1		2.600	Sector cadastral:15 Teren neimprejmuit;

B. Partea II. Proprietari şi acte

Inscrieri privitoare la dreptul de proprietate şi alte drepturi reale		Referinţe
11 / 22/01/2025		
Act Administrativ nr. 589, din 16/11/1994 emis de COMISIA JUDETEANA SUCEAVA;		
B1	Intabulare, drept de PROPRIETATE, dobandit prin Reconstituire, cota actuala 1/1, cota initiala 1/1	A1
	1) **BUZIUC ILARIA**, Se noteaza lipsa CNP 2) **ZELEZNEAC VASILE**, Se noteaza lipsa CNP	
Act Administrativ nr. 433, din 22/01/2025 emis de PRIMARIA COMUNEI DARMANESTI;		
B2	Se noteaza posesia faptica in favoare lui	A1
	1) **MIRZA MIRCEA-NICOLAE** 2) **MIRZA GABRIELA**	

C. Partea III. SARCINI .

Inscrieri privind dezmembramintele dreptului de proprietate, drepturi reale de garanţie şi sarcini	Referinţe
NU SUNT	

Anexa Nr. 1 La Partea I

Teren

Nr cadastral	Suprafaţa (mp)*	Observaţii / Referinţe
	2.600	

* Suprafaţa este determinată in planul de proiecţie Stereo 70.

DETALII LINIARE IMOBIL



Date referitoare la teren

Crt	Categorie folosință	Intra vilan	Suprafaţa (mp)	Tarla	Parcelă	Nr. topo	Observaţii / Referinţe
1	arabil	NU	2.600	11	163	-	

Lungime Segmente
1) Valorile lungimilor segmentelor sunt obţinute din proiecţie în plan.

Punct început	X / Y	Punct sfârşit	X / Y	Lungime segment (** (m)
1	583.505,054 698.995,0	2	583.230,323 698.929,763	282.37
2	583.230,323 698.929,763	3	583.230,338 698.920,372	9.391
3	583.230,338 698.920,372	4	583.509,154 698.986,58	286.569
4	583.509,154 698.986,58	5	583.506,322 698.992,396	6.469
5	583.506,322 698.992,396	1	583.505,054 698.995,0	2.896

Document care conține date cu caracter personal, protejat de prevederile Regulamentului (UE) nr. 679/2016 și Legii 190/2018

** Lungimile segmentelor sunt determinate în planul de proiecţie Stereo 70 şi sunt rotunjite la 1 milimetru.
*** Distanţa dintre puncte este formată din segmente cumulate ce sunt mai mici decât valoarea 1 milimetru.

Document care conține date cu caracter personal, protejat de prevederile Regulamentului (UE) nr. 679/2016 și Legii 190/2018

DATE DESPRE IMOBILUL NR. 12

Oficiul de Cadastru şi Publicitate Imobiliară SUCEAVA
Biroul de Cadastru şi Publicitate Imobiliară Suceava

A. Partea I. Descrierea imobilului

TEREN Extravilan

Adresa: Jud. Suceava

Nr. Crt	Nr cadastral Nr. topografic	Suprafaţa* (mp)	Observaţii / Referinţe
A1		2.600	Sector cadastral:15 Teren neimprejmuit;

B. Partea II. Proprietari şi acte

Inscrieri privitoare la dreptul de proprietate şi alte drepturi reale		Referinţe
12 / 22/01/2025		
Act Administrativ nr. 2321, din 19/03/2001 emis de COMISIA JUDETEANA SUCEAVA;		
B1	Intabulare, drept de PROPRIETATE, dobandit prin Reconstituire, cota actuala 1/1, cota initiala 1/1	A1
	1) **ZELEZNEAC D GHEORGHE**, Se noteaza lipsa CNP	
Act Administrativ nr. 433, din 22/01/2025 emis de PRIMARIA COMUNEI DARMANESTI;		
B2	Se noteaza posesia faptica in favoare lui	A1
	1) **MIRZA MIRCEA-NICOLAE** 2) **MIRZA GABRIELA**	

C. Partea III. SARCINI .

Inscrieri privind dezmembramintele dreptului de proprietate, drepturi reale de garanţie şi sarcini	Referinţe
NU SUNT	

Document care conține date cu caracter personal, protejat de prevederile Regulamentului (UE) nr. 679/2016 și Legii 190/2018

Anexa Nr. 1 La Partea I

Teren

Nr cadastral	Suprafaţa (mp)*	Observaţii / Referinţe
	2.600	

* Suprafaţa este determinată in planul de proiecţie Stereo 70.

DETALII LINIARE IMOBIL



Date referitoare la teren

Crt	Categorie folosință	Intra vilan	Suprafaţa (mp)	Tarla	Parcelă	Nr. topo	Observaţii / Referinţe
1	arabil	NU	2.600	11	163	-	

Lungime Segmente
1) Valorile lungimilor segmentelor sunt obţinute din proiecţie în plan.

Punct început	X / Y	Punct sfârşit	X / Y	Lungime segment (** (m)
1	583.230,354 698.911,118	2	583.513,195 698.978,281	290.706
2	583.513,195 698.978,281	3	583.510,404 698.984,013	6.375
3	583.510,404 698.984,013	4	583.509,154 698.986,58	2.855
4	583.509,154 698.986,58	5	583.230,338 698.920,372	286.569
5	583.230,338 698.920,372	1	583.230,354 698.911,118	9.254

Document care conține date cu caracter personal, protejat de prevederile Regulamentului (UE) nr. 679/2016 și Legii 190/2018

** Lungimile segmentelor sunt determinate în planul de proiecţie Stereo 70 şi sunt rotunjite la 1 milimetru.
*** Distanţa dintre puncte este formată din segmente cumulate ce sunt mai mici decât valoarea 1 milimetru.

Document care conține date cu caracter personal, protejat de prevederile Regulamentului (UE) nr. 679/2016 și Legii 190/2018

DATE DESPRE IMOBILUL NR. 13

Oficiul de Cadastru şi Publicitate Imobiliară SUCEAVA
Biroul de Cadastru şi Publicitate Imobiliară Suceava

A. Partea I. Descrierea imobilului

TEREN Extravilan

Adresa: Jud. Suceava

Nr. Crt	Nr cadastral Nr. topografic	Suprafaţa* (mp)	Observaţii / Referinţe
A1		2.600	Sector cadastral:15 Teren neimprejmuit;

B. Partea II. Proprietari şi acte

Inscrieri privitoare la dreptul de proprietate şi alte drepturi reale		Referinţe
13 / 22/01/2025		
Act Administrativ nr. 90, din 10/05/1993 emis de COMISIA JUDETEANA SUCEAVA;		
B1	Intabulare, drept de PROPRIETATE, dobandit prin Reconstituire, cota actuala 1/1, cota initiala 1/1	A1
	1) **OSTASUC ELEONORA**, Se noteaza lipsa CNP	
Act Administrativ nr. 433, din 22/01/2025 emis de PRIMARIA COMUNEI DARMANESTI;		
B2	Se noteaza posesia faptica in favoare lui	A1
	1) **MIRZA MIRCEA-NICOLAE** 2) **MIRZA GABRIELA**	

C. Partea III. SARCINI .

Inscrieri privind dezmembramintele dreptului de proprietate, drepturi reale de garanţie şi sarcini	Referinţe
NU SUNT	

Anexa Nr. 1 La Partea I

Teren

Nr cadastral	Suprafaţa (mp)*	Observaţii / Referinţe
	2.600	

* Suprafaţa este determinată in planul de proiecţie Stereo 70.

DETALII LINIARE IMOBIL



Date referitoare la teren

Crt	Categorie folosință	Intra vilan	Suprafaţa (mp)	Tarla	Parcelă	Nr. topo	Observaţii / Referinţe
1	arabil	NU	2.600	11	163	-	

Lungime Segmente
1) Valorile lungimilor segmentelor sunt obţinute din proiecţie în plan.

Punct început	X / Y	Punct sfârşit	X / Y	Lungime segment (** (m)
1	583.230,369 698.901,993	2	583.517,179 698.970,098	294.785
2	583.517,179 698.970,098	3	583.514,427 698.975,751	6.287
3	583.514,427 698.975,751	4	583.513,195 698.978,281	2.814
4	583.513,195 698.978,281	5	583.230,354 698.911,118	290.706
5	583.230,354 698.911,118	1	583.230,369 698.901,993	9.125

Document care conține date cu caracter personal, protejat de prevederile Regulamentului (UE) nr. 679/2016 și Legii 190/2018

** Lungimile segmentelor sunt determinate în planul de proiecţie Stereo 70 şi sunt rotunjite la 1 milimetru.
*** Distanţa dintre puncte este formată din segmente cumulate ce sunt mai mici decât valoarea 1 milimetru.

Document care conține date cu caracter personal, protejat de prevederile Regulamentului (UE) nr. 679/2016 și Legii 190/2018

DATE DESPRE IMOBILUL NR. 14

Oficiul de Cadastru şi Publicitate Imobiliară SUCEAVA
Biroul de Cadastru şi Publicitate Imobiliară Suceava

A. Partea I. Descrierea imobilului

TEREN Extravilan

Adresa: Jud. Suceava

Nr. Crt	Nr cadastral Nr. topografic	Suprafaţa* (mp)	Observaţii / Referinţe
A1		3.100	Sector cadastral:15 Teren neimprejmuit;

B. Partea II. Proprietari şi acte

Inscrieri privitoare la dreptul de proprietate şi alte drepturi reale		Referinţe
14 / 22/01/2025		
Act Administrativ nr. 85, din 10/05/1993 emis de COMISIA JUDETEANA SUCEAVA;		
B1	Intabulare, drept de PROPRIETATE, dobandit prin Reconstituire, cota actuala 1/1, cota initiala 1/1	A1
	1) **HATALA GHEORGHE**, Se noteaza lipsa CNP	
Act Administrativ nr. 433, din 22/01/2025 emis de PRIMARIA COMUNEI DARMANESTI;		
B2	Se noteaza posesia faptica in favoare lui	A1
	1) **MIRZA MIRCEA-NICOLAE** 2) **MIRZA GABRIELA**	

C. Partea III. SARCINI .

Inscrieri privind dezmembramintele dreptului de proprietate, drepturi reale de garanţie şi sarcini	Referinţe
NU SUNT	

Document care conține date cu caracter personal, protejat de prevederile Regulamentului (UE) nr. 679/2016 și Legii 190/2018

Anexa Nr. 1 La Partea I

Teren

Nr cadastral	Suprafaţa (mp)*	Observaţii / Referinţe
	3.100	

* Suprafaţa este determinată in planul de proiecţie Stereo 70.

DETALII LINIARE IMOBIL



Date referitoare la teren

Crt	Categorie folosință	Intra vilan	Suprafaţa (mp)	Tarla	Parcelă	Nr. topo	Observaţii / Referinţe
1	arabil	NU	3.100	11	163	-	

Lungime Segmente
1) Valorile lungimilor segmentelor sunt obţinute din proiecţie în plan.

Punct început	X / Y	Punct sfârşit	X / Y	Lungime segment (** (m)
1	583.230,387 698.891,278	2	583.522,289 698.960,592	300.019
2	583.522,289 698.960,592	3	583.520,6 698.963,072	3.001
3	583.520,6 698.963,072	4	583.518,394 698.967,603	5.039
4	583.518,394 698.967,603	5	583.517,179 698.970,098	2.775
5	583.517,179 698.970,098	6	583.230,369 698.901,993	294.785

Document care conține date cu caracter personal, protejat de prevederile Regulamentului (UE) nr. 679/2016 și Legii 190/2018

Punct început	X / Y	Punct sfârşit	X / Y	Lungime segment (** (m)
6	583.230,369 698.901,993	1	583.230,387 698.891,278	10.715

** Lungimile segmentelor sunt determinate în planul de proiecţie Stereo 70 şi sunt rotunjite la 1 milimetru.
*** Distanţa dintre puncte este formată din segmente cumulate ce sunt mai mici decât valoarea 1 milimetru.

Document care conține date cu caracter personal, protejat de prevederile Regulamentului (UE) nr. 679/2016 și Legii 190/2018

DATE DESPRE IMOBILUL NR. 15

Oficiul de Cadastru şi Publicitate Imobiliară SUCEAVA
Biroul de Cadastru şi Publicitate Imobiliară Suceava

A. Partea I. Descrierea imobilului

TEREN Extravilan

Adresa: Jud. Suceava

Nr. Crt	Nr cadastral Nr. topografic	Suprafaţa* (mp)	Observaţii / Referinţe
A1		2.600	Sector cadastral:15 Teren neimprejmuit;

B. Partea II. Proprietari şi acte

Inscrieri privitoare la dreptul de proprietate şi alte drepturi reale		Referinţe
15 / 22/01/2025		
Act Administrativ nr. 1269, din 03/08/1995 emis de COMISIA JUDETEANA SUCEAVA;		
B1	Intabulare, drept de PROPRIETATE, dobandit prin Reconstituire, cota actuala 1/1, cota initiala 1/1	A1
	1) **COZORIUC MAFTA**, Se noteaza lipsa CNP	
Act Administrativ nr. 433, din 22/01/2025 emis de PRIMARIA COMUNEI DARMANESTI;		
B2	Se noteaza posesia faptica in favoare lui	A1
	1) **MIRZA MIRCEA-NICOLAE** 2) **MIRZA GABRIELA**	

C. Partea III. SARCINI .

Inscrieri privind dezmembramintele dreptului de proprietate, drepturi reale de garanţie şi sarcini	Referinţe
NU SUNT	

Document care conține date cu caracter personal, protejat de prevederile Regulamentului (UE) nr. 679/2016 și Legii 190/2018

Anexa Nr. 1 La Partea I

Teren

Nr cadastral	Suprafaţa (mp)*	Observaţii / Referinţe
	2.600	

* Suprafaţa este determinată in planul de proiecţie Stereo 70.

DETALII LINIARE IMOBIL



Date referitoare la teren

Crt	Categorie folosință	Intra vilan	Suprafaţa (mp)	Tarla	Parcelă	Nr. topo	Observaţii / Referinţe
1	arabil	NU	2.600	11	163	-	

Lungime Segmente
1) Valorile lungimilor segmentelor sunt obţinute din proiecţie în plan.

Punct început	X / Y	Punct sfârşit	X / Y	Lungime segment (** (m)
1	583.230,402 698.882,452	2	583.527,466 698.952,993	305.325
2	583.527,466 698.952,993	3	583.523,892 698.958,24	6.349
3	583.523,892 698.958,24	4	583.522,289 698.960,592	2.846
4	583.522,289 698.960,592	5	583.230,387 698.891,278	300.019
5	583.230,387 698.891,278	1	583.230,402 698.882,452	8.826

Document care conține date cu caracter personal, protejat de prevederile Regulamentului (UE) nr. 679/2016 și Legii 190/2018

** Lungimile segmentelor sunt determinate în planul de proiecţie Stereo 70 şi sunt rotunjite la 1 milimetru.
*** Distanţa dintre puncte este formată din segmente cumulate ce sunt mai mici decât valoarea 1 milimetru.

Document care conține date cu caracter personal, protejat de prevederile Regulamentului (UE) nr. 679/2016 și Legii 190/2018

DATE DESPRE IMOBILUL NR. 16

Oficiul de Cadastru şi Publicitate Imobiliară SUCEAVA
Biroul de Cadastru şi Publicitate Imobiliară Suceava

A. Partea I. Descrierea imobilului

TEREN Extravilan

Adresa: Jud. Suceava

Nr. Crt	Nr cadastral Nr. topografic	Suprafaţa* (mp)	Observaţii / Referinţe
A1		2.600	Sector cadastral:15 Teren neimprejmuit;

B. Partea II. Proprietari şi acte

Inscrieri privitoare la dreptul de proprietate şi alte drepturi reale		Referinţe
16 / 22/01/2025		
Act Administrativ nr. 80, din 10/05/1993 emis de COMISIA JUDETEANA SUCEAVA;		
B1	Intabulare, drept de PROPRIETATE, dobandit prin Reconstituire, cota actuala 1/1, cota initiala 1/1	A1
	1) **CURELET GH OLGA**, Se noteaza lipsa CNP	
Act Administrativ nr. 433, din 22/01/2025 emis de PRIMARIA COMUNEI DARMANESTI;		
B2	Se noteaza posesia faptica in favoare lui	A1
	1) **MIRZA MIRCEA-NICOLAE** 2) **MIRZA GABRIELA**	

C. Partea III. SARCINI .

Inscrieri privind dezmembramintele dreptului de proprietate, drepturi reale de garanţie şi sarcini	Referinţe
NU SUNT	

Document care conține date cu caracter personal, protejat de prevederile Regulamentului (UE) nr. 679/2016 și Legii 190/2018

Anexa Nr. 1 La Partea I

Teren

Nr cadastral	Suprafaţa (mp)*	Observaţii / Referinţe
	2.600	

* Suprafaţa este determinată in planul de proiecţie Stereo 70.

DETALII LINIARE IMOBIL



Date referitoare la teren

Crt	Categorie folosință	Intra vilan	Suprafaţa (mp)	Tarla	Parcelă	Nr. topo	Observaţii / Referinţe
1	arabil	NU	2.600	11	163	-	

Lungime Segmente
1) Valorile lungimilor segmentelor sunt obţinute din proiecţie în plan.

Punct început	X / Y	Punct sfârşit	X / Y	Lungime segment (** (m)
1	583.532,554 698.945,523	2	583.529,041 698.950,681	6.241
2	583.529,041 698.950,681	3	583.527,466 698.952,993	2.797
3	583.527,466 698.952,993	4	583.230,402 698.882,452	305.325
4	583.230,402 698.882,452	5	583.230,417 698.873,778	8.674
5	583.230,417 698.873,778	1	583.532,554 698.945,523	310.538

Document care conține date cu caracter personal, protejat de prevederile Regulamentului (UE) nr. 679/2016 și Legii 190/2018

** Lungimile segmentelor sunt determinate în planul de proiecţie Stereo 70 şi sunt rotunjite la 1 milimetru.
*** Distanţa dintre puncte este formată din segmente cumulate ce sunt mai mici decât valoarea 1 milimetru.

DATE DESPRE IMOBILUL NR. 17

Oficiul de Cadastru şi Publicitate Imobiliară SUCEAVA
Biroul de Cadastru şi Publicitate Imobiliară Suceava

A. Partea I. Descrierea imobilului

TEREN Extravilan

Adresa: Jud. Suceava

Nr. Crt	Nr cadastral Nr. topografic	Suprafaţa* (mp)	Observaţii / Referinţe
A1		3.000	Sector cadastral:15 Teren neimprejmuit;

B. Partea II. Proprietari şi acte

Inscrieri privitoare la dreptul de proprietate şi alte drepturi reale		Referinţe
17 / 22/01/2025		
Act Administrativ nr. 130, din 26/11/1993 emis de COMISIA JUDETEANA SUCEAVA;		
B1	Intabulare, drept de PROPRIETATE, dobandit prin Reconstituire, cota actuala 1/1, cota initiala 1/1	A1
	1) **REBENCIUC GH STEFAN LEONTE**, Se noteaza lipsa CNP	
Act Administrativ nr. 433, din 22/01/2025 emis de PRIMARIA COMUNEI DARMANESTI;		
B2	Se noteaza posesia faptica in favoare lui	A1
	1) **MIRZA MIRCEA-NICOLAE** 2) **MIRZA GABRIELA**	

C. Partea III. SARCINI .

Inscrieri privind dezmembramintele dreptului de proprietate, drepturi reale de garanţie şi sarcini	Referinţe
NU SUNT	

Document care conține date cu caracter personal, protejat de prevederile Regulamentului (UE) nr. 679/2016 și Legii 190/2018

Anexa Nr. 1 La Partea I

Teren

Nr cadastral	Suprafaţa (mp)*	Observaţii / Referinţe
	3.000	

* Suprafaţa este determinată in planul de proiecţie Stereo 70.

DETALII LINIARE IMOBIL



Date referitoare la teren

Crt	Categorie folosință	Intra vilan	Suprafaţa (mp)	Tarla	Parcelă	Nr. topo	Observaţii / Referinţe
1	arabil	NU	3.000	11	163	-	

Lungime Segmente
1) Valorile lungimilor segmentelor sunt obţinute din proiecţie în plan.

Punct început	X / Y	Punct sfârşit	X / Y	Lungime segment (** (m)
1	583.538,321 698.937,057	2	583.534,103 698.943,249	7.492
2	583.534,103 698.943,249	3	583.532,554 698.945,523	2.751
3	583.532,554 698.945,523	4	583.230,417 698.873,778	310.538
4	583.230,417 698.873,778	5	583.230,433 698.863,946	9.832
5	583.230,433 698.863,946	1	583.538,321 698.937,057	316.449

Document care conține date cu caracter personal, protejat de prevederile Regulamentului (UE) nr. 679/2016 și Legii 190/2018

** Lungimile segmentelor sunt determinate în planul de proiecţie Stereo 70 şi sunt rotunjite la 1 milimetru.
*** Distanţa dintre puncte este formată din segmente cumulate ce sunt mai mici decât valoarea 1 milimetru.

DATE DESPRE IMOBILUL NR. 18

Oficiul de Cadastru şi Publicitate Imobiliară SUCEAVA
Biroul de Cadastru şi Publicitate Imobiliară Suceava

A. Partea I. Descrierea imobilului

TEREN Extravilan

Adresa: Jud. Suceava

Nr. Crt	Nr cadastral Nr. topografic	Suprafaţa* (mp)	Observaţii / Referinţe
A1	44526	Din acte: 2.600 Masurata: 2.599	Sector cadastral:15 Teren neimprejmuit;

B. Partea II. Proprietari şi acte

Inscrieri privitoare la dreptul de proprietate şi alte drepturi reale		Referinţe
7523 / 26/02/2014		
Act Notarial nr. 689, din 25/02/2014 emis de BNP Lostun Ion;		
B1	Intabulare, drept de PROPRIETATEbun comun, dobandit prin Conventie, cota actuala 1/1, cota initiala 1/1	A1
	1) **MIRZA MIRCEA-NICOLAE** 2) **MIRZA GABRIELA**	

C. Partea III. SARCINI .

Inscrieri privind dezmembramintele dreptului de proprietate, drepturi reale de garanţie şi sarcini	Referinţe
NU SUNT	

Document care conține date cu caracter personal, protejat de prevederile Regulamentului (UE) nr. 679/2016 și Legii 190/2018

Anexa Nr. 1 La Partea I

Teren

Nr cadastral	Suprafaţa (mp)*	Observaţii / Referinţe
44526	Din acte: 2.600 Masurata: 2.599	

* Suprafaţa este determinată in planul de proiecţie Stereo 70.

DETALII LINIARE IMOBIL



Date referitoare la teren

Crt	Categorie folosinţă	Intra vilan	Suprafaţa (mp)	Tarla	Parcelă	Nr. topo	Observaţii / Referinţe
1	arabil	NU	2.600	11	163	-	

Lungime Segmente
1) Valorile lungimilor segmentelor sunt obţinute din proiecţie în plan.

Punct început	X / Y	Punct sfârşit	X / Y	Lungime segment (** (m)
1	583.538,321 698.937,057	2	583.230,433 698.863,946	316.449
2	583.230,433 698.863,946	3	583.230,447 698.855,571	8.375
3	583.230,447 698.855,571	4	583.543,23 698.929,85	321.482
4	583.543,23 698.929,85	5	583.541,625 698.932,206	2.851
5	583.541,625 698.932,206	6	583.539,841 698.934,825	3.169

Document care conține date cu caracter personal, protejat de prevederile Regulamentului (UE) nr. 679/2016 și Legii 190/2018

Punct început	X / Y	Punct sfârşit	X / Y	Lungime segment (** (m)
6	583.539,841 698.934,825	1	583.538,321 698.937,057	2.7

** Lungimile segmentelor sunt determinate în planul de proiecţie Stereo 70 şi sunt rotunjite la 1 milimetru.
*** Distanţa dintre puncte este formată din segmente cumulate ce sunt mai mici decât valoarea 1 milimetru.

Document care conține date cu caracter personal, protejat de prevederile Regulamentului (UE) nr. 679/2016 și Legii 190/2018

DATE DESPRE IMOBILUL NR. 19

Oficiul de Cadastru şi Publicitate Imobiliară SUCEAVA
Biroul de Cadastru şi Publicitate Imobiliară Suceava

A. Partea I. Descrierea imobilului

TEREN Extravilan

Adresa: Jud. Suceava

Nr. Crt	Nr cadastral Nr. topografic	Suprafaţa* (mp)	Observaţii / Referinţe
A1		Din acte: 2.000 Masurata: 2.001	Sector cadastral:15 Teren neimprejmuit;

B. Partea II. Proprietari şi acte

Inscrieri privitoare la dreptul de proprietate şi alte drepturi reale		Referinţe
19 / 22/01/2025		
Act Administrativ nr. 182, din 26/11/1993 emis de COMISIA JUDETEANA SUCEAVA;		
B1	Intabulare, drept de PROPRIETATE, dobandit prin Reconstituire, cota actuala 1/1, cota initiala 1/1	A1
	1) **SENCIUC GH ELENA**, Se noteaza lipsa CNP	
Act Administrativ nr. 433, din 22/01/2025 emis de PRIMARIA COMUNEI DARMANESTI;		
B2	Se noteaza posesia faptica in favoare lui	A1
	1) **MIRZA MIRCEA-NICOLAE** 2) **MIRZA GABRIELA**	

C. Partea III. SARCINI .

Inscrieri privind dezmembramintele dreptului de proprietate, drepturi reale de garanţie şi sarcini	Referinţe
NU SUNT	

Document care conține date cu caracter personal, protejat de prevederile Regulamentului (UE) nr. 679/2016 și Legii 190/2018

Anexa Nr. 1 La Partea I

Teren

Nr cadastral	Suprafaţa (mp)*	Observaţii / Referinţe
	Din acte: 2.000 Masurata: 2.001	

* Suprafaţa este determinată in planul de proiecţie Stereo 70.

DETALII LINIARE IMOBIL



Date referitoare la teren

Crt	Categorie folosinţă	Intra vilan	Suprafaţa (mp)	Tarla	Parcelă	Nr. topo	Observaţii / Referinţe
1	arabil	NU	2.000	11	163	-	

Lungime Segmente
1) Valorile lungimilor segmentelor sunt obţinute din proiecţie în plan.

Punct început	X / Y	Punct sfârşit	X / Y	Lungime segment (** (m)
1	583.543,23 698.929,85	2	583.230,447 698.855,571	321.482
2	583.230,447 698.855,571	3	583.230,458 698.849,218	6.353
3	583.230,458 698.849,218	4	583.546,973 698.924,377	325.316
4	583.546,973 698.924,377	5	583.544,734 698.927,65	3.966
5	583.544,734 698.927,65	1	583.543,23 698.929,85	2.665

Document care conține date cu caracter personal, protejat de prevederile Regulamentului (UE) nr. 679/2016 și Legii 190/2018

** Lungimile segmentelor sunt determinate în planul de proiecţie Stereo 70 şi sunt rotunjite la 1 milimetru.
*** Distanţa dintre puncte este formată din segmente cumulate ce sunt mai mici decât valoarea 1 milimetru.

Document care conține date cu caracter personal, protejat de prevederile Regulamentului (UE) nr. 679/2016 și Legii 190/2018

DATE DESPRE IMOBILUL NR. 20

Oficiul de Cadastru şi Publicitate Imobiliară SUCEAVA
Biroul de Cadastru şi Publicitate Imobiliară Suceava

A. Partea I. Descrierea imobilului

TEREN Extravilan

Adresa: Jud. Suceava

Nr. Crt	Nr cadastral Nr. topografic	Suprafaţa* (mp)	Observaţii / Referinţe
A1		2.600	Sector cadastral:15 Teren neimprejmuit;

B. Partea II. Proprietari şi acte

Inscrieri privitoare la dreptul de proprietate şi alte drepturi reale		Referinţe
20 / 22/01/2025		
Act Administrativ nr. 1468, din 13/02/1996 emis de COMISIA JUDETEANA SUCEAVA;		
B1	Intabulare, drept de PROPRIETATE, dobandit prin Reconstituire, cota actuala 1/1, cota initiala 1/1	A1
	1) **REBENCIUC DUMITRU**, Se noteaza lipsa CNP 2) **REBENCIUC VASILE**, Se noteaza lipsa CNP	
Act Administrativ nr. 433, din 22/01/2025 emis de PRIMARIA COMUNEI DARMANESTI;		
B2	Se noteaza posesia faptica in favoare lui	A1
	1) **MIRZA MIRCEA-NICOLAE** 2) **MIRZA GABRIELA**	

C. Partea III. SARCINI .

Inscrieri privind dezmembramintele dreptului de proprietate, drepturi reale de garanţie şi sarcini	Referinţe
NU SUNT	

Anexa Nr. 1 La Partea I

Teren

Nr cadastral	Suprafaţa (mp)*	Observaţii / Referinţe
	2.600	

* Suprafaţa este determinată in planul de proiecţie Stereo 70.

DETALII LINIARE IMOBIL



Date referitoare la teren

Crt	Categorie folosință	Intra vilan	Suprafaţa (mp)	Tarla	Parcelă	Nr. topo	Observaţii / Referinţe
1	arabil	NU	2.600	11	163	-	

Lungime Segmente
1) Valorile lungimilor segmentelor sunt obţinute din proiecţie în plan.

Punct început	X / Y	Punct sfârşit	X / Y	Lungime segment (** (m)
1	583.546,973 698.924,377	2	583.230,458 698.849,218	325.316
2	583.230,458 698.849,218	3	583.230,469 698.842,514	6.704
3	583.230,469 698.842,514	4	583.230,46 698.841,065	1.449
4	583.230,46 698.841,065	5	583.551,769 698.917,363	330.244
5	583.551,769 698.917,363	6	583.548,456 698.922,207	5.869

Document care conține date cu caracter personal, protejat de prevederile Regulamentului (UE) nr. 679/2016 și Legii 190/2018

Punct început	X / Y	Punct sfârşit	X / Y	Lungime segment (** (m)
6	583.548,456 698.922,207	1	583.546,973 698.924,377	2.628

** Lungimile segmentelor sunt determinate în planul de proiecţie Stereo 70 şi sunt rotunjite la 1 milimetru.
*** Distanţa dintre puncte este formată din segmente cumulate ce sunt mai mici decât valoarea 1 milimetru.

Document care conține date cu caracter personal, protejat de prevederile Regulamentului (UE) nr. 679/2016 și Legii 190/2018

DATE DESPRE IMOBILUL NR. 21

Oficiul de Cadastru şi Publicitate Imobiliară SUCEAVA
Biroul de Cadastru şi Publicitate Imobiliară Suceava

A. Partea I. Descrierea imobilului

TEREN Extravilan

Adresa: Jud. Suceava

Nr. Crt	Nr cadastral Nr. topografic	Suprafaţa* (mp)	Observaţii / Referinţe
A1		4.600	Sector cadastral:15 Teren neimprejmuit;

B. Partea II. Proprietari şi acte

Inscrieri privitoare la dreptul de proprietate şi alte drepturi reale		Referinţe
21 / 22/01/2025		
Act Administrativ nr. 1204, din 28/06/1995 emis de COMISIA JUDETEANA SUCEAVA;		
B1	Intabulare, drept de PROPRIETATE, dobandit prin Reconstituire, cota actuala 1/1, cota initiala 1/1	A1
	1) **ROTARU MARIA**, Se noteaza lipsa CNP	
Act Administrativ nr. 433, din 22/01/2025 emis de PRIMARIA COMUNEI DARMANESTI;		
B2	Se noteaza posesia faptica in favoare lui	A1
	1) **MIRZA MIRCEA-NICOLAE** 2) **MIRZA GABRIELA**	

C. Partea III. SARCINI .

Inscrieri privind dezmembramintele dreptului de proprietate, drepturi reale de garanţie şi sarcini	Referinţe
NU SUNT	

Document care conține date cu caracter personal, protejat de prevederile Regulamentului (UE) nr. 679/2016 și Legii 190/2018

Anexa Nr. 1 La Partea I

Teren

Nr cadastral	Suprafaţa (mp)*	Observaţii / Referinţe
	4.600	

* Suprafaţa este determinată in planul de proiecţie Stereo 70.

DETALII LINIARE IMOBIL



Date referitoare la teren

Crt	Categorie folosință	Intra vilan	Suprafaţa (mp)	Tarla	Parcelă	Nr. topo	Observaţii / Referinţe
1	arabil	NU	4.600	11	163	-	

Lungime Segmente
1) Valorile lungimilor segmentelor sunt obţinute din proiecţie în plan.

Punct început	X / Y	Punct sfârşit	X / Y	Lungime segment (** (m)
1	583.230,373 698.826,913	2	583.560,082 698.905,205	338.877
2	583.560,082 698.905,205	3	583.553,23 698.915,226	12.14
3	583.553,23 698.915,226	4	583.551,769 698.917,363	2.589
4	583.551,769 698.917,363	5	583.230,46 698.841,065	330.244
5	583.230,46 698.841,065	1	583.230,373 698.826,913	14.152

Document care conține date cu caracter personal, protejat de prevederile Regulamentului (UE) nr. 679/2016 și Legii 190/2018

** Lungimile segmentelor sunt determinate în planul de proiecţie Stereo 70 şi sunt rotunjite la 1 milimetru.
*** Distanţa dintre puncte este formată din segmente cumulate ce sunt mai mici decât valoarea 1 milimetru.

Document care conține date cu caracter personal, protejat de prevederile Regulamentului (UE) nr. 679/2016 și Legii 190/2018

DATE DESPRE IMOBILUL NR. 22

Oficiul de Cadastru şi Publicitate Imobiliară SUCEAVA
Biroul de Cadastru şi Publicitate Imobiliară Suceava

A. Partea I. Descrierea imobilului

TEREN Extravilan

Adresa: Jud. Suceava

Nr. Crt	Nr cadastral Nr. topografic	Suprafaţa* (mp)	Observaţii / Referinţe
A1		2.400	Sector cadastral:15 Teren neimprejmuit;

B. Partea II. Proprietari şi acte

Inscrieri privitoare la dreptul de proprietate şi alte drepturi reale		Referinţe
22 / 22/01/2025		
Act Administrativ nr. 1725, din 07/10/1996 emis de COMISIA JUDETEANA SUCEAVA;		
B1	Intabulare, drept de PROPRIETATE, dobandit prin Reconstituire, cota actuala 1/1, cota initiala 1/1	A1
	1) **REBENCIUC ASPAZIA**, Se noteaza lipsa CNP	
Act Administrativ nr. 433, din 22/01/2025 emis de PRIMARIA COMUNEI DARMANESTI;		
B2	Se noteaza posesia faptica in favoare lui	A1
	1) **MIRZA GABRIELA** 2) **MIRZA MIRCEA-NICOLAE**	

C. Partea III. SARCINI .

Inscrieri privind dezmembramintele dreptului de proprietate, drepturi reale de garanţie şi sarcini	Referinţe
NU SUNT	

Anexa Nr. 1 La Partea I

Teren

Nr cadastral	Suprafaţa (mp)*	Observaţii / Referinţe
	2.400	

* Suprafaţa este determinată in planul de proiecţie Stereo 70.

DETALII LINIARE IMOBIL

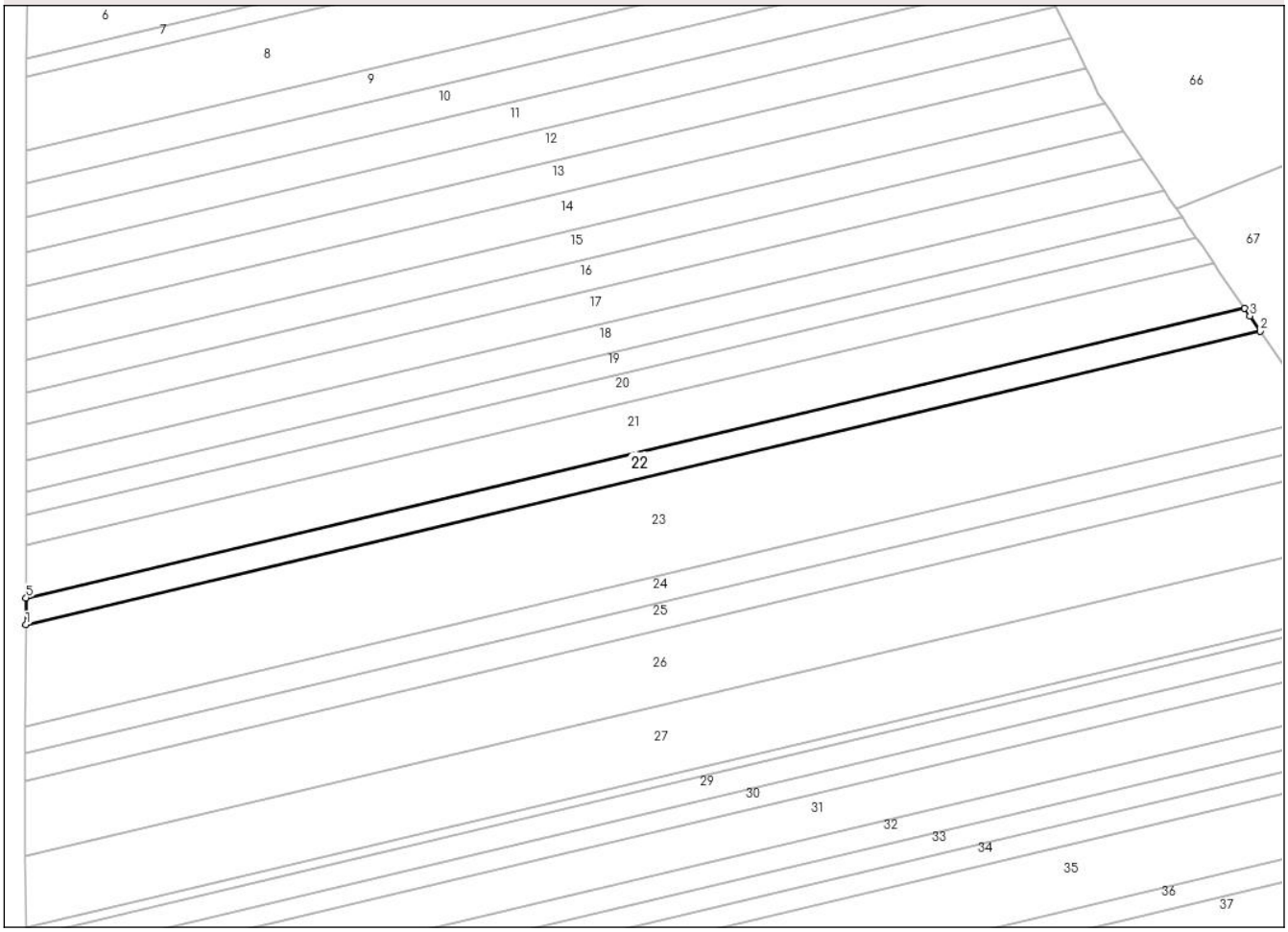

Date referitoare la teren

Crt	Categorie folosință	Intra vilan	Suprafaţa (mp)	Tarla	Parcelă	Nr. topo	Observaţii / Referinţe
1	arabil	NU	2.400	11	163	-	

Lungime Segmente
1) Valorile lungimilor segmentelor sunt obţinute din proiecţie în plan.

Punct început	X / Y	Punct sfârşit	X / Y	Lungime segment (** (m)
1	583.230,329 698.819,67	2	583.564,337 698.898,983	343.296
2	583.564,337 698.898,983	3	583.561,507 698.903,122	5.014
3	583.561,507 698.903,122	4	583.560,082 698.905,205	2.524
4	583.560,082 698.905,205	5	583.230,373 698.826,913	338.877
5	583.230,373 698.826,913	1	583.230,329 698.819,67	7.243

Document care conține date cu caracter personal, protejat de prevederile Regulamentului (UE) nr. 679/2016 și Legii 190/2018

** Lungimile segmentelor sunt determinate în planul de proiecţie Stereo 70 şi sunt rotunjite la 1 milimetru.
*** Distanţa dintre puncte este formată din segmente cumulate ce sunt mai mici decât valoarea 1 milimetru.

Document care conține date cu caracter personal, protejat de prevederile Regulamentului (UE) nr. 679/2016 și Legii 190/2018

DATE DESPRE IMOBILUL NR. 23

Oficiul de Cadastru şi Publicitate Imobiliară SUCEAVA
Biroul de Cadastru şi Publicitate Imobiliară Suceava

A. Partea I. Descrierea imobilului

TEREN Extravilan

Adresa: Jud. Suceava

Nr. Crt	Nr cadastral Nr. topografic	Suprafaţa* (mp)	Observaţii / Referinţe
A1		9.400	Sector cadastral:15 Teren neimprejmuit;

B. Partea II. Proprietari şi acte

Inscrieri privitoare la dreptul de proprietate şi alte drepturi reale		Referinţe
23 / 22/01/2025		
Act Administrativ nr. 82, din 10/05/1993 emis de COMISIA JUDETEANA SUCEAVA;		
B1	Intabulare, drept de PROPRIETATE, dobandit prin Reconstituire, cota actuala 1/1, cota initiala 1/1	A1
	1) **CURELET M DUMITRU**, Se noteaza lipsa CNP	
Act Administrativ nr. 433, din 22/01/2025 emis de PRIMARIA COMUNEI DARMANESTI;		
B2	Se noteaza posesia faptica in favoare lui	A1
	1) **MIRZA MIRCEA-NICOLAE** 2) **MIRZA GABRIELA**	

C. Partea III. SARCINI .

Inscrieri privind dezmembramintele dreptului de proprietate, drepturi reale de garanţie şi sarcini	Referinţe
NU SUNT	

Document care conține date cu caracter personal, protejat de prevederile Regulamentului (UE) nr. 679/2016 și Legii 190/2018

Anexa Nr. 1 La Partea I

Teren

Nr cadastral	Suprafaţa (mp)*	Observaţii / Referinţe
	9.400	

* Suprafaţa este determinată in planul de proiecţie Stereo 70.

DETALII LINIARE IMOBIL



Date referitoare la teren

Crt	Categorie folosință	Intra vilan	Suprafaţa (mp)	Tarla	Parcelă	Nr. topo	Observaţii / Referinţe
1	arabil	NU	9.400	11	163	-	

Lungime Segmente
1) Valorile lungimilor segmentelor sunt obţinute din proiecţie în plan.

Punct început	X / Y	Punct sfârşit	X / Y	Lungime segment (** (m)
1	583.580,498 698.875,35	2	583.565,743 698.896,927	26.14
2	583.565,743 698.896,927	3	583.564,337 698.898,983	2.491
3	583.564,337 698.898,983	4	583.230,329 698.819,67	343.296
4	583.230,329 698.819,67	5	583.230,16 698.792,159	27.512
5	583.230,16 698.792,159	1	583.580,498 698.875,35	360.08

Document care conține date cu caracter personal, protejat de prevederile Regulamentului (UE) nr. 679/2016 și Legii 190/2018

** Lungimile segmentelor sunt determinate în planul de proiecţie Stereo 70 şi sunt rotunjite la 1 milimetru.
*** Distanţa dintre puncte este formată din segmente cumulate ce sunt mai mici decât valoarea 1 milimetru.

Document care conține date cu caracter personal, protejat de prevederile Regulamentului (UE) nr. 679/2016 și Legii 190/2018

DATE DESPRE IMOBILUL NR. 24

Oficiul de Cadastru şi Publicitate Imobiliară SUCEAVA
Biroul de Cadastru şi Publicitate Imobiliară Suceava

A. Partea I. Descrierea imobilului

TEREN Extravilan

Adresa: Jud. Suceava

Nr. Crt	Nr cadastral Nr. topografic	Suprafaţa* (mp)	Observaţii / Referinţe
A1		2.600	Sector cadastral:15 Teren neimprejmuit;

B. Partea II. Proprietari şi acte

Inscrieri privitoare la dreptul de proprietate şi alte drepturi reale		Referinţe
24 / 22/01/2025		
Act Administrativ nr. 228, din 30/03/1994 emis de COMISIA JUDETEANA SUCEAVA;		
B1	Intabulare, drept de PROPRIETATE, dobandit prin Reconstituire, cota actuala 1/1, cota initiala 1/1	A1
	1) **SLADARIU EUGENIA**, Se noteaza lipsa CNP	
Act Administrativ nr. 433, din 22/01/2025 emis de PRIMARIA COMUNEI DARMANESTI;		
B2	Se noteaza posesia faptica in favoare lui	A1
	1) **MIRZA MIRCEA-NICOLAE** 2) **MIRZA GABRIELA**	

C. Partea III. SARCINI .

Inscrieri privind dezmembramintele dreptului de proprietate, drepturi reale de garanţie şi sarcini	Referinţe
NU SUNT	

Document care conține date cu caracter personal, protejat de prevederile Regulamentului (UE) nr. 679/2016 și Legii 190/2018

Anexa Nr. 1 La Partea I

Teren

Nr cadastral	Suprafaţa (mp)*	Observaţii / Referinţe
	2.600	

* Suprafaţa este determinată in planul de proiecţie Stereo 70.

DETALII LINIARE IMOBIL



Date referitoare la teren

Crt	Categorie folosință	Intra vilan	Suprafaţa (mp)	Tarla	Parcelă	Nr. topo	Observaţii / Referinţe
1	arabil	NU	2.600	11	163	-	

Lungime Segmente
1) Valorile lungimilor segmentelor sunt obţinute din proiecţie în plan.

Punct început	X / Y	Punct sfârşit	X / Y	Lungime segment (** (m)
1	583.580,498 698.875,35	2	583.230,16 698.792,159	360.08
2	583.230,16 698.792,159	3	583.230,114 698.784,773	7.386
3	583.230,114 698.784,773	4	583.584,837 698.869,005	364.587
4	583.584,837 698.869,005	5	583.581,839 698.873,389	5.311
5	583.581,839 698.873,389	1	583.580,498 698.875,35	2.376

Document care conține date cu caracter personal, protejat de prevederile Regulamentului (UE) nr. 679/2016 și Legii 190/2018

** Lungimile segmentelor sunt determinate în planul de proiecţie Stereo 70 şi sunt rotunjite la 1 milimetru.
*** Distanţa dintre puncte este formată din segmente cumulate ce sunt mai mici decât valoarea 1 milimetru.

Document care conține date cu caracter personal, protejat de prevederile Regulamentului (UE) nr. 679/2016 și Legii 190/2018

DATE DESPRE IMOBILUL NR. 25

Oficiul de Cadastru şi Publicitate Imobiliară SUCEAVA
Biroul de Cadastru şi Publicitate Imobiliară Suceava

A. Partea I. Descrierea imobilului

TEREN Extravilan

Adresa: Jud. Suceava

Nr. Crt	Nr cadastral Nr. topografic	Suprafaţa* (mp)	Observaţii / Referinţe
A1		2.600	Sector cadastral:15 Teren neimprejmuit;

B. Partea II. Proprietari şi acte

Inscrieri privitoare la dreptul de proprietate şi alte drepturi reale		Referinţe
25 / 22/01/2025		
Act Administrativ nr. 1642, din 02/07/1996 emis de COMISIA JUDETEANA SUCEAVA;		
B1	Intabulare, drept de PROPRIETATE, dobandit prin Reconstituire, cota actuala 1/1, cota initiala 1/1	A1
	1) **CIUBOTAR S VASILE**, Se noteaza lipsa CNP	
Act Administrativ nr. 433, din 22/01/2025 emis de PRIMARIA COMUNEI DARMANESTI;		
B2	Se noteaza posesia faptica in favoare lui	A1
	1) **MIRZA MIRCEA-NICOLAE** 2) **MIRZA GABRIELA**	

C. Partea III. SARCINI .

Inscrieri privind dezmembramintele dreptului de proprietate, drepturi reale de garanţie şi sarcini	Referinţe
NU SUNT	

Document care conține date cu caracter personal, protejat de prevederile Regulamentului (UE) nr. 679/2016 și Legii 190/2018

Anexa Nr. 1 La Partea I

Teren

Nr cadastral	Suprafaţa (mp)*	Observaţii / Referinţe
	2.600	

* Suprafaţa este determinată in planul de proiecţie Stereo 70.

DETALII LINIARE IMOBIL



Date referitoare la teren

Crt	Categorie folosință	Intra vilan	Suprafaţa (mp)	Tarla	Parcelă	Nr. topo	Observaţii / Referinţe
1	arabil	NU	2.600	11	163	-	

Lungime Segmente
1) Valorile lungimilor segmentelor sunt obţinute din proiecţie în plan.

Punct început	X / Y	Punct sfârşit	X / Y	Lungime segment (** (m)
1	583.230,109 698.777,486	2	583.589,123 698.862,737	368.997
2	583.589,123 698.862,737	3	583.586,161 698.867,068	5.247
3	583.586,161 698.867,068	4	583.584,837 698.869,005	2.346
4	583.584,837 698.869,005	5	583.230,114 698.784,773	364.587
5	583.230,114 698.784,773	6	583.230,091 698.781,045	3.728

Document care conține date cu caracter personal, protejat de prevederile Regulamentului (UE) nr. 679/2016 și Legii 190/2018

Punct început	X / Y	Punct sfârşit	X / Y	Lungime segment (** (m)
6	583.230,091 698.781,045	1	583.230,109 698.777,486	3.559

** Lungimile segmentelor sunt determinate în planul de proiecţie Stereo 70 şi sunt rotunjite la 1 milimetru.
*** Distanţa dintre puncte este formată din segmente cumulate ce sunt mai mici decât valoarea 1 milimetru.

Document care conține date cu caracter personal, protejat de prevederile Regulamentului (UE) nr. 679/2016 și Legii 190/2018

DATE DESPRE IMOBILUL NR. 26

Oficiul de Cadastru şi Publicitate Imobiliară SUCEAVA
Biroul de Cadastru şi Publicitate Imobiliară Suceava

A. Partea I. Descrierea imobilului

TEREN Extravilan

Adresa: Jud. Suceava

Nr. Crt	Nr cadastral Nr. topografic	Suprafaţa* (mp)	Observaţii / Referinţe
A1		7.500	Sector cadastral:15 Teren neimprejmuit;

B. Partea II. Proprietari şi acte

Inscrieri privitoare la dreptul de proprietate şi alte drepturi reale		Referinţe
26 / 22/01/2025		
Act Administrativ nr. 143, din 26/11/1993 emis de COMISIA JUDETEANA SUCEAVA;		
B1	Intabulare, drept de PROPRIETATE, dobandit prin Reconstituire, cota actuala 1/1, cota initiala 1/1	A1
	1) **MATEPIUC ANA**, Se noteaza lipsa CNP	
Act Administrativ nr. 433, din 22/01/2025 emis de PRIMARIA COMUNEI DARMANESTI;		
B2	Se noteaza posesia faptica in favoare lui	A1
	1) **MIRZA MIRCEA-NICOLAE** 2) **MIRZA GABRIELA**	

C. Partea III. SARCINI .

Inscrieri privind dezmembramintele dreptului de proprietate, drepturi reale de garanţie şi sarcini	Referinţe
NU SUNT	

Anexa Nr. 1 La Partea I

Teren

Nr cadastral	Suprafaţa (mp)*	Observaţii / Referinţe
	7.500	

* Suprafaţa este determinată in planul de proiecţie Stereo 70.

DETALII LINIARE IMOBIL



Date referitoare la teren

Crt	Categorie folosință	Intra vilan	Suprafaţa (mp)	Tarla	Parcelă	Nr. topo	Observaţii / Referinţe
1	arabil	NU	7.500	11	163	-	

Lungime Segmente
1) Valorile lungimilor segmentelor sunt obţinute din proiecţie în plan.

Punct început	X / Y	Punct sfârşit	X / Y	Lungime segment (** (m)
1	583.230,211 698.756,963	2	583.601,211 698.845,06	381.316
2	583.601,211 698.845,06	3	583.590,431 698.860,823	19.097
3	583.590,431 698.860,823	4	583.589,123 698.862,737	2.318
4	583.589,123 698.862,737	5	583.230,109 698.777,486	368.997
5	583.230,109 698.777,486	1	583.230,211 698.756,963	20.523

Document care conține date cu caracter personal, protejat de prevederile Regulamentului (UE) nr. 679/2016 și Legii 190/2018

** Lungimile segmentelor sunt determinate în planul de proiecţie Stereo 70 şi sunt rotunjite la 1 milimetru.
*** Distanţa dintre puncte este formată din segmente cumulate ce sunt mai mici decât valoarea 1 milimetru.

Document care conține date cu caracter personal, protejat de prevederile Regulamentului (UE) nr. 679/2016 și Legii 190/2018

DATE DESPRE IMOBILUL NR. 27

Oficiul de Cadastru şi Publicitate Imobiliară SUCEAVA
Biroul de Cadastru şi Publicitate Imobiliară Suceava

A. Partea I. Descrierea imobilului

TEREN Extravilan

Adresa: Jud. Suceava

Nr. Crt	Nr cadastral Nr. topografic	Suprafaţa* (mp)	Observaţii / Referinţe
A1		7.200	Sector cadastral:15 Teren neimprejmuit;

B. Partea II. Proprietari şi acte

Inscrieri privitoare la dreptul de proprietate şi alte drepturi reale		Referinţe
27 / 22/01/2025		
Act Administrativ nr. 73, din 10/05/1993 emis de COMISIA JUDETEANA SUCEAVA;		
B1	Intabulare, drept de PROPRIETATE, dobandit prin Reconstituire, cota actuala 1/1, cota initiala 1/1	A1
	1) **IRIMCIUC T VICTOR**, Se noteaza lipsa CNP	
Act Administrativ nr. 433, din 22/01/2025 emis de PRIMARIA COMUNEI DARMANESTI;		
B2	Se noteaza posesia faptica in favoare lui	A1
	1) **MIRZA MIRCEA-NICOLAE** 2) **MIRZA GABRIELA**	

C. Partea III. SARCINI .

Inscrieri privind dezmembramintele dreptului de proprietate, drepturi reale de garanţie şi sarcini	Referinţe
NU SUNT	

Document care conține date cu caracter personal, protejat de prevederile Regulamentului (UE) nr. 679/2016 și Legii 190/2018

Anexa Nr. 1 La Partea I

Teren

Nr cadastral	Suprafaţa (mp)*	Observaţii / Referinţe
	7.200	

* Suprafaţa este determinată in planul de proiecţie Stereo 70.

DETALII LINIARE IMOBIL



Date referitoare la teren

Crt	Categorie folosință	Intra vilan	Suprafaţa (mp)	Tarla	Parcelă	Nr. topo	Observaţii / Referinţe
1	arabil	NU	7.200	11	163	-	

Lungime Segmente
1) Valorile lungimilor segmentelor sunt obţinute din proiecţie în plan.

Punct început	X / Y	Punct sfârşit	X / Y	Lungime segment (** (m)
1	583.230,306 698.737,866	2	583.612,458 698.828,611	392.778
2	583.612,458 698.828,611	3	583.602,477 698.843,208	17.683
3	583.602,477 698.843,208	4	583.601,211 698.845,06	2.243
4	583.601,211 698.845,06	5	583.230,211 698.756,963	381.316
5	583.230,211 698.756,963	1	583.230,306 698.737,866	19.097

Document care conține date cu caracter personal, protejat de prevederile Regulamentului (UE) nr. 679/2016 și Legii 190/2018

** Lungimile segmentelor sunt determinate în planul de proiecţie Stereo 70 şi sunt rotunjite la 1 milimetru.
*** Distanţa dintre puncte este formată din segmente cumulate ce sunt mai mici decât valoarea 1 milimetru.

Document care conține date cu caracter personal, protejat de prevederile Regulamentului (UE) nr. 679/2016 și Legii 190/2018

DATE DESPRE IMOBILUL NR. 28

Oficiul de Cadastru şi Publicitate Imobiliară SUCEAVA
Biroul de Cadastru şi Publicitate Imobiliară Suceava

A. Partea I. Descrierea imobilului

TEREN Extravilan

Adresa: Jud. Suceava

Nr. Crt	Nr cadastral Nr. topografic	Suprafaţa* (mp)	Observaţii / Referinţe
A1		1.000	Sector cadastral:15 Teren neimprejmuit;

B. Partea II. Proprietari şi acte

Inscrieri privitoare la dreptul de proprietate şi alte drepturi reale		Referinţe
28 / 22/01/2025		
Act Administrativ nr. 318, din 20/07/1994 emis de COMISIA JUDETEANA SUCEAVA;		
B1	Intabulare, drept de PROPRIETATE, dobandit prin Reconstituire, cota actuala 1/1, cota initiala 1/1	A1
	1) **CIOBOTAR DUMITRU**, Se noteaza lipsa CNP	
Act Administrativ nr. 433, din 22/01/2025 emis de PRIMARIA COMUNEI DARMANESTI;		
B2	Se noteaza posesia faptica in favoare lui	A1
	1) **MIRZA MIRCEA-NICOLAE** 2) **MIRZA GABRIELA**	

C. Partea III. SARCINI .

Inscrieri privind dezmembramintele dreptului de proprietate, drepturi reale de garanţie şi sarcini	Referinţe
NU SUNT	

Document care conține date cu caracter personal, protejat de prevederile Regulamentului (UE) nr. 679/2016 și Legii 190/2018

Anexa Nr. 1 La Partea I

Teren

Nr cadastral	Suprafaţa (mp)*	Observaţii / Referinţe
	1.000	

* Suprafaţa este determinată in planul de proiecţie Stereo 70.

DETALII LINIARE IMOBIL



Date referitoare la teren

Crt	Categorie folosință	Intra vilan	Suprafaţa (mp)	Tarla	Parcelă	Nr. topo	Observaţii / Referinţe
1	arabil	NU	1.000	11	163	-	

Lungime Segmente
1) Valorile lungimilor segmentelor sunt obţinute din proiecţie în plan.

Punct început	X / Y	Punct sfârşit	X / Y	Lungime segment (** (m)
1	583.613,995 698.826,364	2	583.613,688 698.826,813	0.544
2	583.613,688 698.826,813	3	583.612,458 698.828,611	2.178
3	583.612,458 698.828,611	4	583.230,306 698.737,866	392.778
4	583.230,306 698.737,866	5	583.230,319 698.735,257	2.609
5	583.230,319 698.735,257	1	583.613,995 698.826,364	394.345

Document care conține date cu caracter personal, protejat de prevederile Regulamentului (UE) nr. 679/2016 și Legii 190/2018

** Lungimile segmentelor sunt determinate în planul de proiecţie Stereo 70 şi sunt rotunjite la 1 milimetru.
*** Distanţa dintre puncte este formată din segmente cumulate ce sunt mai mici decât valoarea 1 milimetru.

Document care conține date cu caracter personal, protejat de prevederile Regulamentului (UE) nr. 679/2016 și Legii 190/2018

DATE DESPRE IMOBILUL NR. 29

Oficiul de Cadastru şi Publicitate Imobiliară SUCEAVA
Biroul de Cadastru şi Publicitate Imobiliară Suceava

A. Partea I. Descrierea imobilului

TEREN Extravilan

Adresa: Jud. Suceava

Nr. Crt	Nr cadastral Nr. topografic	Suprafaţa* (mp)	Observaţii / Referinţe
A1		2.500	Sector cadastral:15 Teren neimprejmuit;

B. Partea II. Proprietari şi acte

Inscrieri privitoare la dreptul de proprietate şi alte drepturi reale		Referinţe
29 / 22/01/2025		
Act Administrativ nr. 658, din 30/11/1994 emis de COMISIA JUDETEANA SUCEAVA;		
B1	Intabulare, drept de PROPRIETATE, dobandit prin Reconstituire, cota actuala 1/1, cota initiala 1/1	A1
	1) **REBENCIUC F VASILE**, Se noteaza lipsa CNP	
Act Administrativ nr. 433, din 22/01/2025 emis de PRIMARIA COMUNEI DARMANESTI;		
B2	Se noteaza posesia faptica in favoare lui	A1
	1) **MIRZA MIRCEA-NICOLAE** 2) **MIRZA GABRIELA**	

C. Partea III. SARCINI .

Inscrieri privind dezmembramintele dreptului de proprietate, drepturi reale de garanţie şi sarcini	Referinţe
NU SUNT	

Anexa Nr. 1 La Partea I

Teren

Nr cadastral	Suprafaţa (mp)*	Observaţii / Referinţe
	2.500	

* Suprafaţa este determinată in planul de proiecţie Stereo 70.

DETALII LINIARE IMOBIL



Date referitoare la teren

Crt	Categorie folosință	Intra vilan	Suprafaţa (mp)	Tarla	Parcelă	Nr. topo	Observaţii / Referinţe
1	arabil	NU	2.500	11	163	-	

Lungime Segmente
1) Valorile lungimilor segmentelor sunt obţinute din proiecţie în plan.

Punct început	X / Y	Punct sfârşit	X / Y	Lungime segment (** (m)
1	583.617,81 698.820,786	2	583.615,22 698.824,573	4.588
2	583.615,22 698.824,573	3	583.613,995 698.826,364	2.17
3	583.613,995 698.826,364	4	583.230,319 698.735,257	394.345
4	583.230,319 698.735,257	5	583.230,329 698.733,178	2.079
5	583.230,329 698.733,178	6	583.230,447 698.728,803	4.377

Document care conține date cu caracter personal, protejat de prevederile Regulamentului (UE) nr. 679/2016 și Legii 190/2018

Punct început	X / Y	Punct sfârşit	X / Y	Lungime segment (** (m)
6	583.230,447 698.728,803	1	583.617,81 698.820,786	398.134

** Lungimile segmentelor sunt determinate în planul de proiecţie Stereo 70 şi sunt rotunjite la 1 milimetru.
*** Distanţa dintre puncte este formată din segmente cumulate ce sunt mai mici decât valoarea 1 milimetru.

Document care conține date cu caracter personal, protejat de prevederile Regulamentului (UE) nr. 679/2016 și Legii 190/2018

DATE DESPRE IMOBILUL NR. 30

Oficiul de Cadastru şi Publicitate Imobiliară SUCEAVA
Biroul de Cadastru şi Publicitate Imobiliară Suceava

A. Partea I. Descrierea imobilului

TEREN Extravilan

Adresa: Jud. Suceava

Nr. Crt	Nr cadastral Nr. topografic	Suprafaţa* (mp)	Observaţii / Referinţe
A1		2.100	Sector cadastral:15 Teren neimprejmuit;

B. Partea II. Proprietari şi acte

Inscrieri privitoare la dreptul de proprietate şi alte drepturi reale		Referinţe
30 / 22/01/2025		
Act Administrativ nr. 86, din 10/05/1993 emis de COMISIA JUDETEANA SUCEAVA;		
B1	Intabulare, drept de PROPRIETATE, dobandit prin Reconstituire, cota actuala 1/1, cota initiala 1/1	A1
	1) **SENCIUC I VASILE**, Se noteaza lipsa CNP	
Act Administrativ nr. 433, din 22/01/2025 emis de PRIMARIA COMUNEI DARMANESTI;		
B2	Se noteaza posesia faptica in favoare lui	A1
	1) **MIRZA MIRCEA-NICOLAE** 2) **MIRZA GABRIELA**	

C. Partea III. SARCINI .

Inscrieri privind dezmembramintele dreptului de proprietate, drepturi reale de garanţie şi sarcini	Referinţe
NU SUNT	

Anexa Nr. 1 La Partea I

Teren

Nr cadastral	Suprafaţa (mp)*	Observaţii / Referinţe
	2.100	

* Suprafaţa este determinată in planul de proiecţie Stereo 70.

DETALII LINIARE IMOBIL



Date referitoare la teren

Crt	Categorie folosință	Intra vilan	Suprafaţa (mp)	Tarla	Parcelă	Nr. topo	Observaţii / Referinţe
1	arabil	NU	2.100	11	163	-	

Lungime Segmente
1) Valorile lungimilor segmentelor sunt obţinute din proiecţie în plan.

Punct început	X / Y	Punct sfârşit	X / Y	Lungime segment (** (m)
1	583.617,81 698.820,786	2	583.230,447 698.728,803	398.134
2	583.230,447 698.728,803	3	583.230,592 698.723,437	5.368
3	583.230,592 698.723,437	4	583.620,9 698.816,119	401.161
4	583.620,9 698.816,119	5	583.620,271 698.817,186	1.239
5	583.620,271 698.817,186	6	583.619,824 698.817,84	0.792

Document care conține date cu caracter personal, protejat de prevederile Regulamentului (UE) nr. 679/2016 și Legii 190/2018

Punct început	X / Y	Punct sfârşit	X / Y	Lungime segment (** (m)
6	583.619,824 698.817,84	7	583.619,023 698.819,011	1.419
7	583.619,023 698.819,011	1	583.617,81 698.820,786	2.15

** Lungimile segmentelor sunt determinate în planul de proiecţie Stereo 70 şi sunt rotunjite la 1 milimetru.
*** Distanţa dintre puncte este formată din segmente cumulate ce sunt mai mici decât valoarea 1 milimetru.

Document care conține date cu caracter personal, protejat de prevederile Regulamentului (UE) nr. 679/2016 și Legii 190/2018

DATE DESPRE IMOBILUL NR. 31

Oficiul de Cadastru şi Publicitate Imobiliară SUCEAVA
Biroul de Cadastru şi Publicitate Imobiliară Suceava

A. Partea I. Descrierea imobilului

TEREN Extravilan

Adresa: Jud. Suceava

Nr. Crt	Nr cadastral Nr. topografic	Suprafaţa* (mp)	Observaţii / Referinţe
A1		4.600	Sector cadastral:15 Teren neimprejmuit;

B. Partea II. Proprietari şi acte

Inscrieri privitoare la dreptul de proprietate şi alte drepturi reale		Referinţe
31 / 22/01/2025		
Act Administrativ nr. 1775, din 16/12/1996 emis de COMISIA JUDETEANA SUCEAVA;		
B1	Intabulare, drept de PROPRIETATE, dobandit prin Reconstituire, cota actuala 1/1, cota initiala 1/1	A1
	1) **OSTASUC PARASCHIVA**, Se noteaza lipsa CNP	
Act Administrativ nr. 433, din 22/01/2025 emis de PRIMARIA COMUNEI DARMANESTI;		
B2	Se noteaza posesia faptica in favoare lui	A1
	1) **MIRZA MIRCEA-NICOLAE** 2) **MIRZA GABRIELA**	

C. Partea III. SARCINI .

Inscrieri privind dezmembramintele dreptului de proprietate, drepturi reale de garanţie şi sarcini	Referinţe
NU SUNT	

Document care conține date cu caracter personal, protejat de prevederile Regulamentului (UE) nr. 679/2016 și Legii 190/2018

Anexa Nr. 1 La Partea I

Teren

Nr cadastral	Suprafaţa (mp)*	Observaţii / Referinţe
	4.600	

* Suprafaţa este determinată in planul de proiecţie Stereo 70.

DETALII LINIARE IMOBIL



Date referitoare la teren

Crt	Categorie folosință	Intra vilan	Suprafaţa (mp)	Tarla	Parcelă	Nr. topo	Observaţii / Referinţe
1	arabil	NU	4.600	11	163	-	

Lungime Segmente
1) Valorile lungimilor segmentelor sunt obţinute din proiecţie în plan.

Punct început	X / Y	Punct sfârşit	X / Y	Lungime segment (** (m)
1	583.626,95 698.805,856	2	583.621,959 698.814,323	9.829
2	583.621,959 698.814,323	3	583.620,9 698.816,119	2.085
3	583.620,9 698.816,119	4	583.230,592 698.723,437	401.161
4	583.230,592 698.723,437	5	583.230,906 698.711,812	11.629
5	583.230,906 698.711,812	1	583.626,95 698.805,856	407.057

Document care conține date cu caracter personal, protejat de prevederile Regulamentului (UE) nr. 679/2016 și Legii 190/2018

** Lungimile segmentelor sunt determinate în planul de proiecţie Stereo 70 şi sunt rotunjite la 1 milimetru.
*** Distanţa dintre puncte este formată din segmente cumulate ce sunt mai mici decât valoarea 1 milimetru.

Document care conține date cu caracter personal, protejat de prevederile Regulamentului (UE) nr. 679/2016 și Legii 190/2018

DATE DESPRE IMOBILUL NR. 32

Oficiul de Cadastru şi Publicitate Imobiliară SUCEAVA
Biroul de Cadastru şi Publicitate Imobiliară Suceava

A. Partea I. Descrierea imobilului

TEREN Extravilan

Adresa: Jud. Suceava

Nr. Crt	Nr cadastral Nr. topografic	Suprafaţa* (mp)	Observaţii / Referinţe
A1		2.600	Sector cadastral:15 Teren neimprejmuit;

B. Partea II. Proprietari şi acte

Inscrieri privitoare la dreptul de proprietate şi alte drepturi reale		Referinţe
32 / 22/01/2025		
Act Administrativ nr. 881, din 02/03/1995 emis de COMISIA JUDETEANA SUCEAVA;		
B1	Intabulare, drept de PROPRIETATE, dobandit prin Reconstituire, cota actuala 1/1, cota initiala 1/1	A1
	1) **CURELET GH ION**, Se noteaza lipsa CNP	
Act Administrativ nr. 433, din 22/01/2025 emis de PRIMARIA COMUNEI DARMANESTI;		
B2	Se noteaza posesia faptica in favoare lui	A1
	1) **MIRZA MIRCEA-NICOLAE** 2) **MIRZA GABRIELA**	

C. Partea III. SARCINI .

Inscrieri privind dezmembramintele dreptului de proprietate, drepturi reale de garanţie şi sarcini	Referinţe
NU SUNT	

Anexa Nr. 1 La Partea I

Teren

Nr cadastral	Suprafaţa (mp)*	Observaţii / Referinţe
	2.600	

* Suprafaţa este determinată in planul de proiecţie Stereo 70.

DETALII LINIARE IMOBIL



Date referitoare la teren

Crt	Categorie folosință	Intra vilan	Suprafaţa (mp)	Tarla	Parcelă	Nr. topo	Observaţii / Referinţe
1	arabil	NU	2.600	11	163	-	

Lungime Segmente
1) Valorile lungimilor segmentelor sunt obţinute din proiecţie în plan.

Punct început	X / Y	Punct sfârşit	X / Y	Lungime segment (** (m)
1	583.626,95 698.805,856	2	583.230,906 698.711,812	407.057
2	583.230,906 698.711,812	3	583.231,082 698.705,316	6.498
3	583.231,082 698.705,316	4	583.630,332 698.800,121	410.352
4	583.630,332 698.800,121	5	583.627,994 698.804,086	4.603
5	583.627,994 698.804,086	1	583.626,95 698.805,856	2.055

Document care conține date cu caracter personal, protejat de prevederile Regulamentului (UE) nr. 679/2016 și Legii 190/2018

** Lungimile segmentelor sunt determinate în planul de proiecţie Stereo 70 şi sunt rotunjite la 1 milimetru.
*** Distanţa dintre puncte este formată din segmente cumulate ce sunt mai mici decât valoarea 1 milimetru.

DATE DESPRE IMOBILUL NR. 33

Oficiul de Cadastru şi Publicitate Imobiliară SUCEAVA
Biroul de Cadastru şi Publicitate Imobiliară Suceava

A. Partea I. Descrierea imobilului

TEREN Extravilan

Adresa: Jud. Suceava

Nr. Crt	Nr cadastral Nr. topografic	Suprafaţa* (mp)	Observaţii / Referinţe
A1		2.400	Sector cadastral:15 Teren neimprejmuit;

B. Partea II. Proprietari şi acte

Inscrieri privitoare la dreptul de proprietate şi alte drepturi reale		Referinţe
33 / 22/01/2025		
Act Administrativ nr. 733, din 24/01/1995 emis de COMISIA JUDETEANA SUCEAVA;		
B1	Intabulare, drept de PROPRIETATE, dobandit prin Reconstituire, cota actuala 1/1, cota initiala 1/1	A1
	1) **MACIUC I IOAN**, Se noteaza lipsa CNP	
Act Administrativ nr. 433, din 22/01/2025 emis de PRIMARIA COMUNEI DARMANESTI;		
B2	Se noteaza posesia faptica in favoare lui	A1
	1) **MIRZA MIRCEA-NICOLAE** 2) **MIRZA GABRIELA**	

C. Partea III. SARCINI .

Inscrieri privind dezmembramintele dreptului de proprietate, drepturi reale de garanţie şi sarcini	Referinţe
NU SUNT	

Document care conține date cu caracter personal, protejat de prevederile Regulamentului (UE) nr. 679/2016 și Legii 190/2018

Anexa Nr. 1 La Partea I

Teren

Nr cadastral	Suprafaţa (mp)*	Observaţii / Referinţe
	2.400	

* Suprafaţa este determinată in planul de proiecţie Stereo 70.

DETALII LINIARE IMOBIL



Date referitoare la teren

Crt	Categorie folosință	Intra vilan	Suprafaţa (mp)	Tarla	Parcelă	Nr. topo	Observaţii / Referinţe
1	arabil	NU	2.400	11	163	-	

Lungime Segmente
1) Valorile lungimilor segmentelor sunt obţinute din proiecţie în plan.

Punct început	X / Y	Punct sfârşit	X / Y	Lungime segment (** (m)
1	583.630,332 698.800,121	2	583.231,082 698.705,316	410.352
2	583.231,082 698.705,316	3	583.231,243 698.699,364	5.954
3	583.231,243 698.699,364	4	583.633,429 698.794,867	413.37
4	583.633,429 698.794,867	5	583.631,367 698.798,365	4.061
5	583.631,367 698.798,365	1	583.630,332 698.800,121	2.038

Document care conține date cu caracter personal, protejat de prevederile Regulamentului (UE) nr. 679/2016 și Legii 190/2018

** Lungimile segmentelor sunt determinate în planul de proiecţie Stereo 70 şi sunt rotunjite la 1 milimetru.
*** Distanţa dintre puncte este formată din segmente cumulate ce sunt mai mici decât valoarea 1 milimetru.

Document care conține date cu caracter personal, protejat de prevederile Regulamentului (UE) nr. 679/2016 și Legii 190/2018

DATE DESPRE IMOBILUL NR. 34

Oficiul de Cadastru şi Publicitate Imobiliară SUCEAVA
Biroul de Cadastru şi Publicitate Imobiliară Suceava

A. Partea I. Descrierea imobilului

TEREN Extravilan

Adresa: Jud. Suceava

Nr. Crt	Nr cadastral Nr. topografic	Suprafaţa* (mp)	Observaţii / Referinţe
A1		2.400	Sector cadastral:15 Teren neimprejmuit;

B. Partea II. Proprietari şi acte

Inscrieri privitoare la dreptul de proprietate şi alte drepturi reale		Referinţe
34 / 22/01/2025		
Act Administrativ nr. 626, din 30/11/1994 emis de COMISIA JUDETEANA SUCEAVA;		
B1	Intabulare, drept de PROPRIETATE, dobandit prin Reconstituire, cota actuala 1/1, cota initiala 1/1	A1
	1) **MAIDAN I EUFROZINA**, Se noteaza lipsa CNP 2) **REBENCIUC O MARIA**, Se noteaza lipsa CNP 3) **MAIDAN I VASILE**, Se noteaza lipsa CNP 4) **LUCAN D VERONICA**, Se noteaza lipsa CNP	
Act Administrativ nr. 433, din 22/01/2025 emis de PRIMARIA COMUNEI DARMANESTI;		
B2	Se noteaza posesia faptica in favoare lui	A1
	1) **MIRZA MIRCEA-NICOLAE** 2) **MIRZA GABRIELA**	

C. Partea III. SARCINI .

Inscrieri privind dezmembramintele dreptului de proprietate, drepturi reale de garanţie şi sarcini	Referinţe
NU SUNT	

Document care conține date cu caracter personal, protejat de prevederile Regulamentului (UE) nr. 679/2016 și Legii 190/2018

Anexa Nr. 1 La Partea I

Teren

Nr cadastral	Suprafaţa (mp)*	Observaţii / Referinţe
	2.400	

* Suprafaţa este determinată in planul de proiecţie Stereo 70.

DETALII LINIARE IMOBIL



Date referitoare la teren

Crt	Categorie folosință	Intra vilan	Suprafaţa (mp)	Tarla	Parcelă	Nr. topo	Observaţii / Referinţe
1	arabil	NU	2.400	11	163	-	

Lungime Segmente
1) Valorile lungimilor segmentelor sunt obţinute din proiecţie în plan.

Punct început	X / Y	Punct sfârşit	X / Y	Lungime segment (** (m)
1	583.231,831 698.693,555	2	583.636,505 698.789,649	415.927
2	583.636,505 698.789,649	3	583.634,457 698.793,124	4.034
3	583.634,457 698.793,124	4	583.633,429 698.794,867	2.024
4	583.633,429 698.794,867	5	583.231,243 698.699,364	413.37
5	583.231,243 698.699,364	6	583.231,256 698.698,872	0.492

Document care conține date cu caracter personal, protejat de prevederile Regulamentului (UE) nr. 679/2016 și Legii 190/2018

Punct început	X / Y	Punct sfârşit	X / Y	Lungime segment (** (m)
6	583.231,256 698.698,872	1	583.231,831 698.693,555	5.348

** Lungimile segmentelor sunt determinate în planul de proiecţie Stereo 70 şi sunt rotunjite la 1 milimetru.
*** Distanţa dintre puncte este formată din segmente cumulate ce sunt mai mici decât valoarea 1 milimetru.

Document care conține date cu caracter personal, protejat de prevederile Regulamentului (UE) nr. 679/2016 și Legii 190/2018

DATE DESPRE IMOBILUL NR. 35

Oficiul de Cadastru şi Publicitate Imobiliară SUCEAVA
Biroul de Cadastru şi Publicitate Imobiliară Suceava

A. Partea I. Descrierea imobilului

TEREN Extravilan

Adresa: Jud. Suceava

Nr. Crt	Nr cadastral Nr. topografic	Suprafaţa* (mp)	Observaţii / Referinţe
A1		7.200	Sector cadastral:15 Teren neimprejmuit;

B. Partea II. Proprietari şi acte

Inscrieri privitoare la dreptul de proprietate şi alte drepturi reale		Referinţe
35 / 22/01/2025		
Act Administrativ nr. 318, din 20/07/1994 emis de COMISIA JUDETEANA SUCEAVA;		
B1	Intabulare, drept de PROPRIETATE, dobandit prin Reconstituire, cota actuala 1/1, cota initiala 1/1	A1
	1) **CIOBOTAR DUMITRU**, Se noteaza lipsa CNP	
Act Administrativ nr. 433, din 22/01/2025 emis de PRIMARIA COMUNEI DARMANESTI;		
B2	Se noteaza posesia faptica in favoare lui	A1
	1) **MIRZA MIRCEA-NICOLAE** 2) **MIRZA GABRIELA**	

C. Partea III. SARCINI .

Inscrieri privind dezmembramintele dreptului de proprietate, drepturi reale de garanţie şi sarcini	Referinţe
NU SUNT	

Anexa Nr. 1 La Partea I

Teren

Nr cadastral	Suprafaţa (mp)*	Observaţii / Referinţe
	7.200	

* Suprafaţa este determinată in planul de proiecţie Stereo 70.

DETALII LINIARE IMOBIL



Date referitoare la teren

Crt	Categorie folosință	Intra vilan	Suprafaţa (mp)	Tarla	Parcelă	Nr. topo	Observaţii / Referinţe
1	arabil	NU	7.200	11	163	-	

Lungime Segmente
1) Valorile lungimilor segmentelor sunt obţinute din proiecţie în plan.

Punct început	X / Y	Punct sfârşit	X / Y	Lungime segment (** (m)
1	583.233,691 698.676,363	2	583.645,625 698.774,18	423.388
2	583.645,625 698.774,18	3	583.637,527 698.787,916	15.945
3	583.637,527 698.787,916	4	583.636,505 698.789,649	2.012
4	583.636,505 698.789,649	5	583.231,831 698.693,555	415.927
5	583.231,831 698.693,555	1	583.233,691 698.676,363	17.292

Document care conține date cu caracter personal, protejat de prevederile Regulamentului (UE) nr. 679/2016 și Legii 190/2018

** Lungimile segmentelor sunt determinate în planul de proiecţie Stereo 70 şi sunt rotunjite la 1 milimetru.
*** Distanţa dintre puncte este formată din segmente cumulate ce sunt mai mici decât valoarea 1 milimetru.

DATE DESPRE IMOBILUL NR. 36

Oficiul de Cadastru şi Publicitate Imobiliară SUCEAVA
Biroul de Cadastru şi Publicitate Imobiliară Suceava

A. Partea I. Descrierea imobilului

TEREN Extravilan

Adresa: Jud. Suceava

Nr. Crt	Nr cadastral Nr. topografic	Suprafaţa* (mp)	Observaţii / Referinţe
A1		2.600	Sector cadastral:15 Teren neimprejmuit;

B. Partea II. Proprietari şi acte

Inscrieri privitoare la dreptul de proprietate şi alte drepturi reale		Referinţe
36 / 22/01/2025		
Act Administrativ nr. 84, din 10/05/1993 emis de COMISIA JUDETEANA SUCEAVA;		
B1	Intabulare, drept de PROPRIETATE, dobandit prin Reconstituire, cota actuala 1/1, cota initiala 1/1	A1
	1) **MACIUC I DUMITRU**, Se noteaza lipsa CNP	
Act Administrativ nr. 433, din 22/01/2025 emis de PRIMARIA COMUNEI DARMANESTI;		
B2	Se noteaza posesia faptica in favoare lui	A1
	1) **MIRZA MIRCEA-NICOLAE** 2) **MIRZA GABRIELA**	

C. Partea III. SARCINI .

Inscrieri privind dezmembramintele dreptului de proprietate, drepturi reale de garanţie şi sarcini	Referinţe
NU SUNT	

Document care conține date cu caracter personal, protejat de prevederile Regulamentului (UE) nr. 679/2016 și Legii 190/2018

Anexa Nr. 1 La Partea I

Teren

Nr cadastral	Suprafaţa (mp)*	Observaţii / Referinţe
	2.600	

* Suprafaţa este determinată in planul de proiecţie Stereo 70.

DETALII LINIARE IMOBIL



Date referitoare la teren

Crt	Categorie folosință	Intra vilan	Suprafaţa (mp)	Tarla	Parcelă	Nr. topo	Observaţii / Referinţe
1	arabil	NU	2.600	11	163	-	

Lungime Segmente
1) Valorile lungimilor segmentelor sunt obţinute din proiecţie în plan.

Punct început	X / Y	Punct sfârşit	X / Y	Lungime segment (** (m)
1	583.234,355 698.670,229	2	583.648,879 698.768,661	426.05
2	583.648,879 698.768,661	3	583.646,628 698.772,478	4.431
3	583.646,628 698.772,478	4	583.645,625 698.774,18	1.976
4	583.645,625 698.774,18	5	583.233,691 698.676,363	423.388
5	583.233,691 698.676,363	1	583.234,355 698.670,229	6.17

Document care conține date cu caracter personal, protejat de prevederile Regulamentului (UE) nr. 679/2016 și Legii 190/2018

** Lungimile segmentelor sunt determinate în planul de proiecţie Stereo 70 şi sunt rotunjite la 1 milimetru.
*** Distanţa dintre puncte este formată din segmente cumulate ce sunt mai mici decât valoarea 1 milimetru.

Document care conține date cu caracter personal, protejat de prevederile Regulamentului (UE) nr. 679/2016 și Legii 190/2018

DATE DESPRE IMOBILUL NR. 37

Oficiul de Cadastru şi Publicitate Imobiliară SUCEAVA
Biroul de Cadastru şi Publicitate Imobiliară Suceava

A. Partea I. Descrierea imobilului

TEREN Extravilan

Adresa: Jud. Suceava

Nr. Crt	Nr cadastral Nr. topografic	Suprafaţa* (mp)	Observaţii / Referinţe
A1		7.800	Sector cadastral:15 Teren neimprejmuit;

B. Partea II. Proprietari şi acte

Inscrieri privitoare la dreptul de proprietate şi alte drepturi reale		Referinţe
37 / 22/01/2025		
Act Administrativ nr. 72, din 10/05/1993 emis de COMISIA JUDETEANA SUCEAVA;		
B1	Intabulare, drept de PROPRIETATE, dobandit prin Reconstituire, cota actuala 1/1, cota initiala 1/1	A1
	1) **MAIDAN V DOMNICA**, Se noteaza lipsa CNP	
Act Administrativ nr. 433, din 22/01/2025 emis de PRIMARIA COMUNEI DARMANESTI;		
B2	Se noteaza posesia faptica in favoare lui	A1
	1) **MIRZA MIRCEA-NICOLAE** 2) **MIRZA GABRIELA**	

C. Partea III. SARCINI .

Inscrieri privind dezmembramintele dreptului de proprietate, drepturi reale de garanţie şi sarcini	Referinţe
NU SUNT	

Anexa Nr. 1 La Partea I

Teren

Nr cadastral	Suprafaţa (mp)*	Observaţii / Referinţe
	7.800	

* Suprafaţa este determinată in planul de proiecţie Stereo 70.

DETALII LINIARE IMOBIL



Date referitoare la teren

Crt	Categorie folosință	Intra vilan	Suprafaţa (mp)	Tarla	Parcelă	Nr. topo	Observaţii / Referinţe
1	arabil	NU	7.800	11	163	-	

Lungime Segmente
1) Valorile lungimilor segmentelor sunt obţinute din proiecţie în plan.

Punct început	X / Y	Punct sfârşit	X / Y	Lungime segment (** (m)
1	583.236,322 698.652,052	2	583.658,52 698.752,306	433.938
2	583.658,52 698.752,306	3	583.649,876 698.766,97	17.022
3	583.649,876 698.766,97	4	583.648,879 698.768,661	1.963
4	583.648,879 698.768,661	5	583.234,355 698.670,229	426.05
5	583.234,355 698.670,229	1	583.236,322 698.652,052	18.283

Document care conține date cu caracter personal, protejat de prevederile Regulamentului (UE) nr. 679/2016 și Legii 190/2018

** Lungimile segmentelor sunt determinate în planul de proiecţie Stereo 70 şi sunt rotunjite la 1 milimetru.
*** Distanţa dintre puncte este formată din segmente cumulate ce sunt mai mici decât valoarea 1 milimetru.

DATE DESPRE IMOBILUL NR. 38

Oficiul de Cadastru şi Publicitate Imobiliară SUCEAVA
Biroul de Cadastru şi Publicitate Imobiliară Suceava

A. Partea I. Descrierea imobilului

TEREN Extravilan

Adresa: Jud. Suceava

Nr. Crt	Nr cadastral Nr. topografic	Suprafaţa* (mp)	Observaţii / Referinţe
A1		5.200	Sector cadastral:15 Teren neimprejmuit;

B. Partea II. Proprietari şi acte

Inscrieri privitoare la dreptul de proprietate şi alte drepturi reale		Referinţe
38 / 22/01/2025		
Act Administrativ nr. 1397, din 10/11/1995 emis de COMISIA JUDETEANA SUCEAVA;		
B1	Intabulare, drept de PROPRIETATE, dobandit prin Reconstituire, cota actuala 1/1, cota initiala 1/1	A1
	1) **CURELET DOMNICA**, Se noteaza lipsa CNP 2) **CURELET SAVETA**, Se noteaza lipsa CNP 3) **NENICU MARIA**, Se noteaza lipsa CNP 4) **RADU ELENA**, Se noteaza lipsa CNP 5) **CURELET ANA**, Se noteaza lipsa CNP	
Act Administrativ nr. 433, din 22/01/2025 emis de PRIMARIA COMUNEI DARMANESTI;		
B2	Se noteaza posesia faptica in favoare lui	A1
	1) **MIRZA MIRCEA-NICOLAE** 2) **MIRZA GABRIELA**	

C. Partea III. SARCINI .

Inscrieri privind dezmembramintele dreptului de proprietate, drepturi reale de garanţie şi sarcini	Referinţe
NU SUNT	

Anexa Nr. 1 La Partea I

Teren

Nr cadastral	Suprafaţa (mp)*	Observaţii / Referinţe
	5.200	

* Suprafaţa este determinată in planul de proiecţie Stereo 70.

DETALII LINIARE IMOBIL



Date referitoare la teren

Crt	Categorie folosință	Intra vilan	Suprafaţa (mp)	Tarla	Parcelă	Nr. topo	Observaţii / Referinţe
1	arabil	NU	5.200	11	163	-	

Lungime Segmente
1) Valorile lungimilor segmentelor sunt obţinute din proiecţie în plan.

Punct început	X / Y	Punct sfârşit	X / Y	Lungime segment (** (m)
1	583.664,852 698.741,566	2	583.659,499 698.750,646	10.54
2	583.659,499 698.750,646	3	583.658,52 698.752,306	1.927
3	583.658,52 698.752,306	4	583.236,322 698.652,052	433.938
4	583.236,322 698.652,052	5	583.237,613 698.640,115	12.007
5	583.237,613 698.640,115	1	583.664,852 698.741,566	439.119

Document care conține date cu caracter personal, protejat de prevederile Regulamentului (UE) nr. 679/2016 și Legii 190/2018

** Lungimile segmentelor sunt determinate în planul de proiecţie Stereo 70 şi sunt rotunjite la 1 milimetru.
*** Distanţa dintre puncte este formată din segmente cumulate ce sunt mai mici decât valoarea 1 milimetru.

DATE DESPRE IMOBILUL NR. 39

Oficiul de Cadastru şi Publicitate Imobiliară SUCEAVA
Biroul de Cadastru şi Publicitate Imobiliară Suceava

A. Partea I. Descrierea imobilului

TEREN Extravilan

Adresa: Jud. Suceava

Nr. Crt	Nr cadastral Nr. topografic	Suprafaţa* (mp)	Observaţii / Referinţe
A1		2.600	Sector cadastral:15 Teren neimprejmuit;

B. Partea II. Proprietari şi acte

Inscrieri privitoare la dreptul de proprietate şi alte drepturi reale		Referinţe
39 / 22/01/2025		
Act Administrativ nr. 98, din 10/05/1993 emis de COMISIA JUDETEANA SUCEAVA;		
B1	Intabulare, drept de PROPRIETATE, dobandit prin Reconstituire, cota actuala 1/1, cota initiala 1/1	A1
	1) **REBENCIUC MANOLE GHEORGHE**, Se noteaza lipsa CNP	
Act Administrativ nr. 433, din 22/01/2025 emis de PRIMARIA COMUNEI DARMANESTI;		
B2	Se noteaza posesia faptica in favoare lui	A1
	1) **MIRZA MIRCEA-NICOLAE** 2) **MIRZA GABRIELA**	

C. Partea III. SARCINI .

Inscrieri privind dezmembramintele dreptului de proprietate, drepturi reale de garanţie şi sarcini	Referinţe
NU SUNT	

Document care conține date cu caracter personal, protejat de prevederile Regulamentului (UE) nr. 679/2016 și Legii 190/2018

Anexa Nr. 1 La Partea I

Teren

Nr cadastral	Suprafaţa (mp)*	Observaţii / Referinţe
	2.600	

* Suprafaţa este determinată in planul de proiecţie Stereo 70.

DETALII LINIARE IMOBIL



Date referitoare la teren

Crt	Categorie folosință	Intra vilan	Suprafaţa (mp)	Tarla	Parcelă	Nr. topo	Observaţii / Referinţe
1	arabil	NU	2.600	11	163	-	

Lungime Segmente
1) Valorile lungimilor segmentelor sunt obţinute din proiecţie în plan.

Punct început	X / Y	Punct sfârşit	X / Y	Lungime segment (** (m)
1	583.667,99 698.736,244	2	583.665,82 698.739,925	4.273
2	583.665,82 698.739,925	3	583.664,852 698.741,566	1.905
3	583.664,852 698.741,566	4	583.237,613 698.640,115	439.119
4	583.237,613 698.640,115	5	583.238,253 698.634,199	5.951
5	583.238,253 698.634,199	1	583.667,99 698.736,244	441.687

Document care conține date cu caracter personal, protejat de prevederile Regulamentului (UE) nr. 679/2016 și Legii 190/2018

** Lungimile segmentelor sunt determinate în planul de proiecţie Stereo 70 şi sunt rotunjite la 1 milimetru.
*** Distanţa dintre puncte este formată din segmente cumulate ce sunt mai mici decât valoarea 1 milimetru.

DATE DESPRE IMOBILUL NR. 40

Oficiul de Cadastru şi Publicitate Imobiliară SUCEAVA
Biroul de Cadastru şi Publicitate Imobiliară Suceava

A. Partea I. Descrierea imobilului

TEREN Extravilan

Adresa: Jud. Suceava

Nr. Crt	Nr cadastral Nr. topografic	Suprafaţa* (mp)	Observaţii / Referinţe
A1		2.600	Sector cadastral:15 Teren neimprejmuit;

B. Partea II. Proprietari şi acte

Inscrieri privitoare la dreptul de proprietate şi alte drepturi reale		Referinţe
40 / 22/01/2025		
Act Administrativ nr. 1285, din 08/08/1995 emis de COMISIA JUDETEANA SUCEAVA;		
B1	Intabulare, drept de PROPRIETATE, dobandit prin Reconstituire, cota actuala 1/1, cota initiala 1/1	A1
	1) **MACIUC I ILIE**, Se noteaza lipsa CNP 2) **MACIUC I ONOFREI**, Se noteaza lipsa CNP	
Act Administrativ nr. 433, din 22/01/2025 emis de PRIMARIA COMUNEI DARMANESTI;		
B2	Se noteaza posesia faptica in favoare lui	A1
	1) **MIRZA MIRCEA-NICOLAE** 2) **MIRZA GABRIELA**	

C. Partea III. SARCINI .

Inscrieri privind dezmembramintele dreptului de proprietate, drepturi reale de garanţie şi sarcini	Referinţe
NU SUNT	

Anexa Nr. 1 La Partea I

Teren

Nr cadastral	Suprafaţa (mp)*	Observaţii / Referinţe
	2.600	

* Suprafaţa este determinată in planul de proiecţie Stereo 70.

DETALII LINIARE IMOBIL

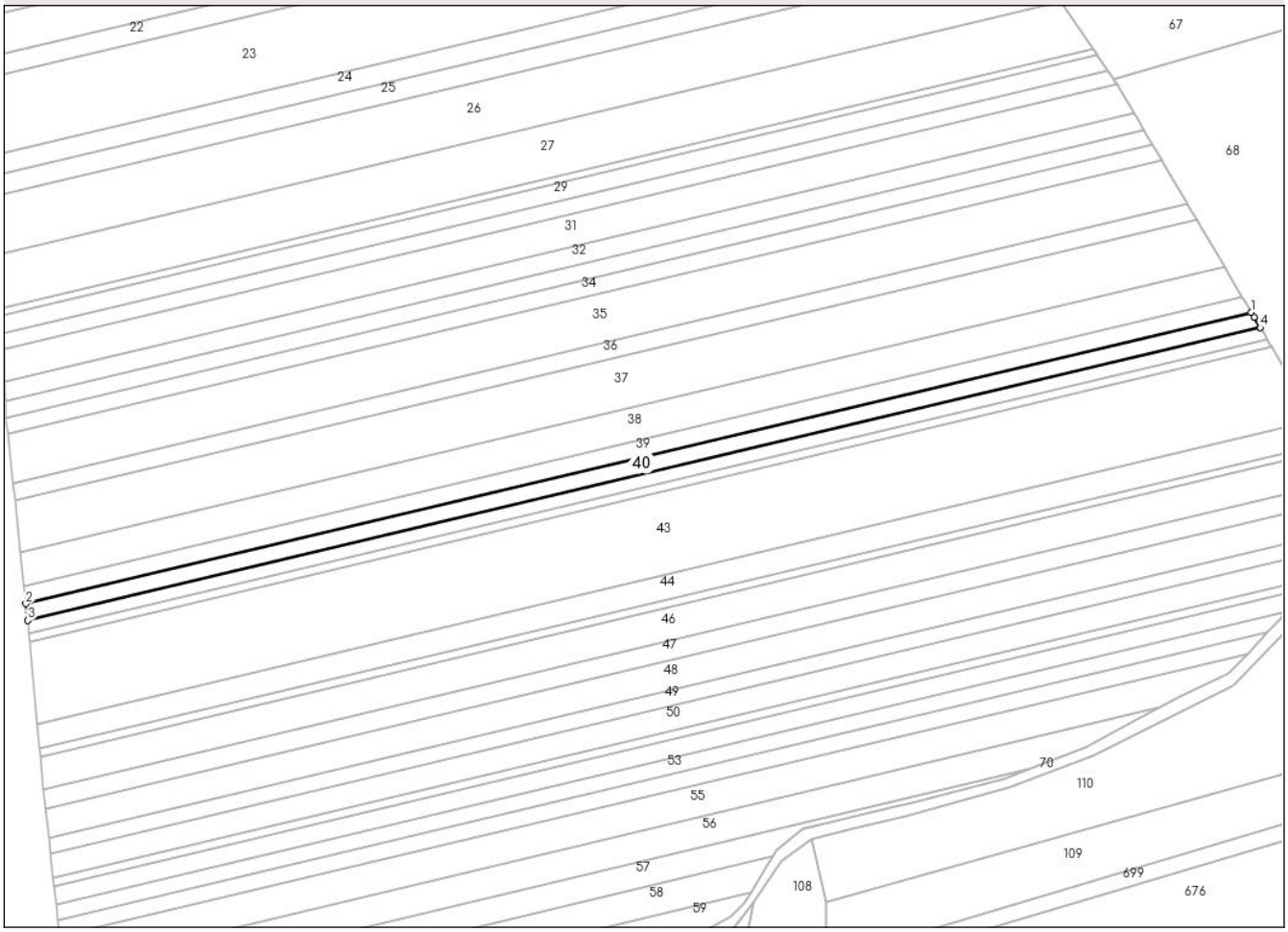

Date referitoare la teren

Crt	Categorie folosință	Intra vilan	Suprafaţa (mp)	Tarla	Parcelă	Nr. topo	Observaţii / Referinţe
1	arabil	NU	2.600	11	163	-	

Lungime Segmente
1) Valorile lungimilor segmentelor sunt obţinute din proiecţie în plan.

Punct început	X / Y	Punct sfârşit	X / Y	Lungime segment (** (m)
1	583.667,99 698.736,244	2	583.238,253 698.634,199	441.687
2	583.238,253 698.634,199	3	583.238,89 698.628,318	5.915
3	583.238,89 698.628,318	4	583.671,11 698.730,952	444.239
4	583.671,11 698.730,952	5	583.668,952 698.734,612	4.249
5	583.668,952 698.734,612	1	583.667,99 698.736,244	1.894

Document care conține date cu caracter personal, protejat de prevederile Regulamentului (UE) nr. 679/2016 și Legii 190/2018

** Lungimile segmentelor sunt determinate în planul de proiecţie Stereo 70 şi sunt rotunjite la 1 milimetru.
*** Distanţa dintre puncte este formată din segmente cumulate ce sunt mai mici decât valoarea 1 milimetru.

Document care conține date cu caracter personal, protejat de prevederile Regulamentului (UE) nr. 679/2016 și Legii 190/2018

DATE DESPRE IMOBILUL NR. 41

Oficiul de Cadastru şi Publicitate Imobiliară SUCEAVA
Biroul de Cadastru şi Publicitate Imobiliară Suceava

A. Partea I. Descrierea imobilului

TEREN Extravilan

Adresa: Jud. Suceava

Nr. Crt	Nr cadastral Nr. topografic	Suprafaţa* (mp)	Observaţii / Referinţe
A1		2.000	Sector cadastral:15 Teren neimprejmuit;

B. Partea II. Proprietari şi acte

Inscrieri privitoare la dreptul de proprietate şi alte drepturi reale		Referinţe
41 / 22/01/2025		
Act Administrativ nr. 1988, din 26/02/1998 emis de COMISIA JUDETEANA SUCEAVA;		
B1	Intabulare, drept de PROPRIETATE, dobandit prin Reconstituire, cota actuala 1/1, cota initiala 1/1	A1
	1) **COBZIUC I GHEORGHE**, Se noteaza lipsa CNP 2) **COBZIUC ASPAZIA**, Se noteaza lipsa CNP	
Act Administrativ nr. 433, din 22/01/2025 emis de PRIMARIA COMUNEI DARMANESTI;		
B2	Se noteaza posesia faptica in favoare lui	A1
	1) **MIRZA MIRCEA-NICOLAE** 2) **MIRZA GABRIELA**	

C. Partea III. SARCINI .

Inscrieri privind dezmembramintele dreptului de proprietate, drepturi reale de garanţie şi sarcini	Referinţe
NU SUNT	

Anexa Nr. 1 La Partea I

Teren

Nr cadastral	Suprafaţa (mp)*	Observaţii / Referinţe
	2.000	

* Suprafaţa este determinată in planul de proiecţie Stereo 70.

DETALII LINIARE IMOBIL



Date referitoare la teren

Crt	Categorie folosință	Intra vilan	Suprafaţa (mp)	Tarla	Parcelă	Nr. topo	Observaţii / Referinţe
1	arabil	NU	2.000	11	163	-	

Lungime Segmente
1) Valorile lungimilor segmentelor sunt obţinute din proiecţie în plan.

Punct început	X / Y	Punct sfârşit	X / Y	Lungime segment (** (m)
1	583.239,329 698.623,805	2	583.673,498 698.726,902	446.242
2	583.673,498 698.726,902	3	583.672,066 698.729,33	2.819
3	583.672,066 698.729,33	4	583.671,11 698.730,952	1.883
4	583.671,11 698.730,952	5	583.238,89 698.628,318	444.239
5	583.238,89 698.628,318	6	583.239,041 698.626,918	1.408

Document care conține date cu caracter personal, protejat de prevederile Regulamentului (UE) nr. 679/2016 și Legii 190/2018

Punct început	X / Y	Punct sfârşit	X / Y	Lungime segment (** (m)
6	583.239,041 698.626,918	1	583.239,329 698.623,805	3.126

** Lungimile segmentelor sunt determinate în planul de proiecţie Stereo 70 şi sunt rotunjite la 1 milimetru.
*** Distanţa dintre puncte este formată din segmente cumulate ce sunt mai mici decât valoarea 1 milimetru.

Document care conține date cu caracter personal, protejat de prevederile Regulamentului (UE) nr. 679/2016 și Legii 190/2018

DATE DESPRE IMOBILUL NR. 42

Oficiul de Cadastru şi Publicitate Imobiliară SUCEAVA
Biroul de Cadastru şi Publicitate Imobiliară Suceava

A. Partea I. Descrierea imobilului

TEREN Extravilan

Adresa: Jud. Suceava

Nr. Crt	Nr cadastral Nr. topografic	Suprafaţa* (mp)	Observaţii / Referinţe
A1		1.300	Sector cadastral:15 Teren neimprejmuit;

B. Partea II. Proprietari şi acte

Inscrieri privitoare la dreptul de proprietate şi alte drepturi reale		Referinţe
42 / 22/01/2025		
Act Administrativ nr. 187, din 26/11/1993 emis de COMISIA JUDETEANA SUCEAVA;		
B1	Intabulare, drept de PROPRIETATE, dobandit prin Reconstituire, cota actuala 1/1, cota initiala 1/1	A1
	1) **REBENCIUC GH VASILE**, Se noteaza lipsa CNP	
Act Administrativ nr. 433, din 22/01/2025 emis de PRIMARIA COMUNEI DARMANESTI;		
B2	Se noteaza posesia faptica in favoare lui	A1
	1) **MIRZA MIRCEA-NICOLAE** 2) **MIRZA GABRIELA**	

C. Partea III. SARCINI .

Inscrieri privind dezmembramintele dreptului de proprietate, drepturi reale de garanţie şi sarcini	Referinţe
NU SUNT	

Anexa Nr. 1 La Partea I

Teren

Nr cadastral	Suprafaţa (mp)*	Observaţii / Referinţe
	1.300	

* Suprafaţa este determinată in planul de proiecţie Stereo 70.

DETALII LINIARE IMOBIL

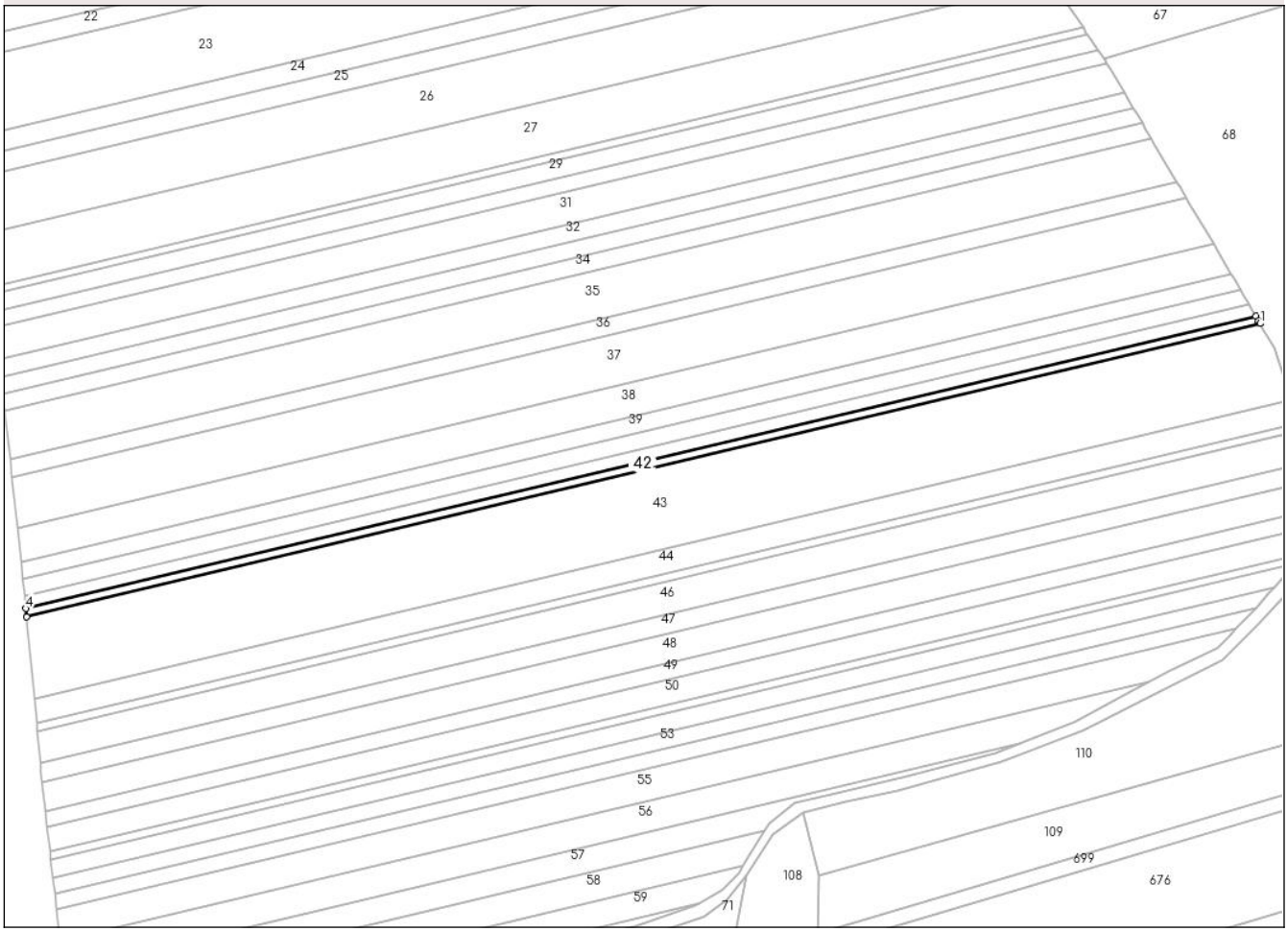

Date referitoare la teren

Crt	Categorie folosință	Intra vilan	Suprafaţa (mp)	Tarla	Parcelă	Nr. topo	Observaţii / Referinţe
1	arabil	NU	1.300	11	163	-	

Lungime Segmente
1) Valorile lungimilor segmentelor sunt obţinute din proiecţie în plan.

Punct început	X / Y	Punct sfârşit	X / Y	Lungime segment (** (m)
1	583.675,044 698.724,279	2	583.674,45 698.725,287	1.17
2	583.674,45 698.725,287	3	583.673,498 698.726,902	1.875
3	583.673,498 698.726,902	4	583.239,329 698.623,805	446.242
4	583.239,329 698.623,805	5	583.239,6 698.620,88	2.938
5	583.239,6 698.620,88	1	583.675,044 698.724,279	447.552

Document care conține date cu caracter personal, protejat de prevederile Regulamentului (UE) nr. 679/2016 și Legii 190/2018

** Lungimile segmentelor sunt determinate în planul de proiecţie Stereo 70 şi sunt rotunjite la 1 milimetru.
*** Distanţa dintre puncte este formată din segmente cumulate ce sunt mai mici decât valoarea 1 milimetru.

Document care conține date cu caracter personal, protejat de prevederile Regulamentului (UE) nr. 679/2016 și Legii 190/2018

DATE DESPRE IMOBILUL NR. 43

Oficiul de Cadastru şi Publicitate Imobiliară SUCEAVA
Biroul de Cadastru şi Publicitate Imobiliară Suceava

A. Partea I. Descrierea imobilului

TEREN Extravilan

Adresa: Jud. Suceava

Nr. Crt	Nr cadastral Nr. topografic	Suprafaţa* (mp)	Observaţii / Referinţe
A1		13.000	Sector cadastral:15 Teren neimprejmuit;

B. Partea II. Proprietari şi acte

Inscrieri privitoare la dreptul de proprietate şi alte drepturi reale		Referinţe
43 / 22/01/2025		
Act Administrativ nr. 634, din 30/11/1994 emis de COMISIA JUDETEANA SUCEAVA;		
B1	Intabulare, drept de PROPRIETATE, dobandit prin Reconstituire, cota actuala 1/1, cota initiala 1/1	A1
	1) **MACIUC ION GHEORGHE**, Se noteaza lipsa CNP	
Act Administrativ nr. 433, din 22/01/2025 emis de PRIMARIA COMUNEI DARMANESTI;		
B2	Se noteaza posesia faptica in favoare lui	A1
	1) **MIRZA MIRCEA-NICOLAE** 2) **MIRZA GABRIELA**	

C. Partea III. SARCINI .

Inscrieri privind dezmembramintele dreptului de proprietate, drepturi reale de garanţie şi sarcini	Referinţe
NU SUNT	

Document care conține date cu caracter personal, protejat de prevederile Regulamentului (UE) nr. 679/2016 și Legii 190/2018

Anexa Nr. 1 La Partea I

Teren

Nr cadastral	Suprafaţa (mp)*	Observaţii / Referinţe
	13.000	

* Suprafaţa este determinată in planul de proiecţie Stereo 70.

DETALII LINIARE IMOBIL



Date referitoare la teren

Crt	Categorie folosință	Intra vilan	Suprafaţa (mp)	Tarla	Parcelă	Nr. topo	Observaţii / Referinţe
1	arabil	NU	13.000	11	163	-	

Lungime Segmente
1) Valorile lungimilor segmentelor sunt obţinute din proiecţie în plan.

Punct început	X / Y	Punct sfârşit	X / Y	Lungime segment (** (m)
1	583.686,152 698.697,396	2	583.680,187 698.715,555	19.114
2	583.680,187 698.715,555	3	583.675,993 698.722,669	8.258
3	583.675,993 698.722,669	4	583.675,044 698.724,279	1.869
4	583.675,044 698.724,279	5	583.239,6 698.620,88	447.552
5	583.239,6 698.620,88	6	583.242,276 698.591,994	29.01

Document care conține date cu caracter personal, protejat de prevederile Regulamentului (UE) nr. 679/2016 și Legii 190/2018

Punct început	X / Y	Punct sfârşit	X / Y	Lungime segment (** (m)
6	583.242,276 698.591,994	1	583.686,152 698.697,396	456.219

** Lungimile segmentelor sunt determinate în planul de proiecţie Stereo 70 şi sunt rotunjite la 1 milimetru.
*** Distanţa dintre puncte este formată din segmente cumulate ce sunt mai mici decât valoarea 1 milimetru.

DATE DESPRE IMOBILUL NR. 44

Oficiul de Cadastru şi Publicitate Imobiliară SUCEAVA
Biroul de Cadastru şi Publicitate Imobiliară Suceava

A. Partea I. Descrierea imobilului

TEREN Extravilan

Adresa: Jud. Suceava

Nr. Crt	Nr cadastral Nr. topografic	Suprafaţa* (mp)	Observaţii / Referinţe
A1		3.900	Sector cadastral:15 Teren neimprejmuit;

B. Partea II. Proprietari şi acte

Inscrieri privitoare la dreptul de proprietate şi alte drepturi reale		Referinţe
44 / 22/01/2025		
Act Administrativ nr. 412, din 26/08/1994 emis de COMISIA JUDETEANA SUCEAVA;		
B1	Intabulare, drept de PROPRIETATE, dobandit prin Reconstituire, cota actuala 1/1, cota initiala 1/1	A1
	1) **CURELET I VASILE**, Se noteaza lipsa CNP	
Act Administrativ nr. 433, din 22/01/2025 emis de PRIMARIA COMUNEI DARMANESTI;		
B2	Se noteaza posesia faptica in favoare lui	A1
	1) **MIRZA MIRCEA-NICOLAE** 2) **MIRZA GABRIELA**	

C. Partea III. SARCINI .

Inscrieri privind dezmembramintele dreptului de proprietate, drepturi reale de garanţie şi sarcini	Referinţe
NU SUNT	

Document care conține date cu caracter personal, protejat de prevederile Regulamentului (UE) nr. 679/2016 și Legii 190/2018

Anexa Nr. 1 La Partea I

Teren

Nr cadastral	Suprafaţa (mp)*	Observaţii / Referinţe
	3.900	

* Suprafaţa este determinată in planul de proiecţie Stereo 70.

DETALII LINIARE IMOBIL

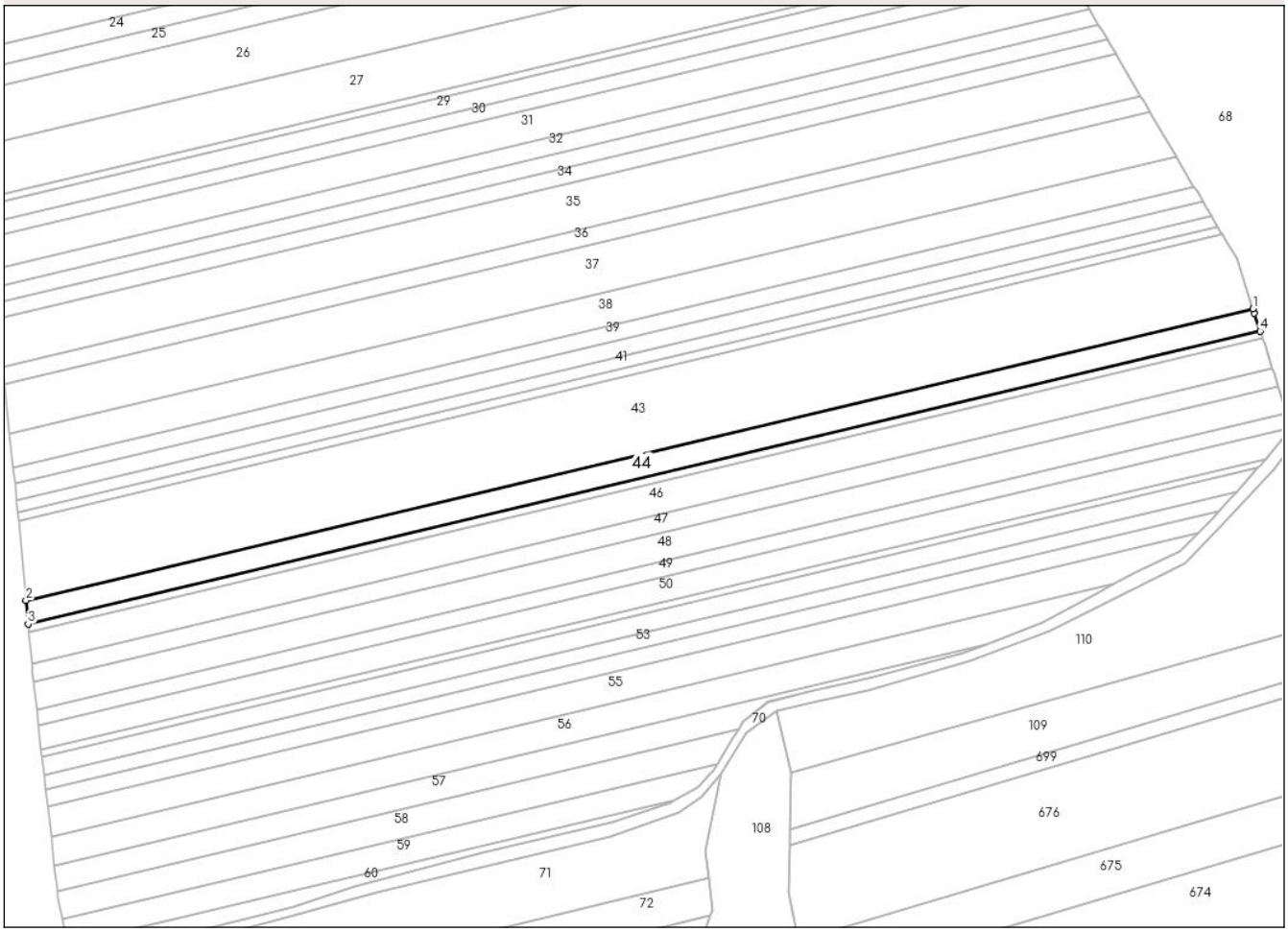

Date referitoare la teren

Crt	Categorie folosință	Intra vilan	Suprafaţa (mp)	Tarla	Parcelă	Nr. topo	Observaţii / Referinţe
1	arabil	NU	3.900	11	163	-	

Lungime Segmente
1) Valorile lungimilor segmentelor sunt obţinute din proiecţie în plan.

Punct început	X / Y	Punct sfârşit	X / Y	Lungime segment (** (m)
1	583.686,152 698.697,396	2	583.242,276 698.591,994	456.219
2	583.242,276 698.591,994	3	583.243,071 698.583,415	8.616
3	583.243,071 698.583,415	4	583.688,824 698.689,262	458.148
4	583.688,824 698.689,262	5	583.686,701 698.695,724	6.802
5	583.686,701 698.695,724	1	583.686,152 698.697,396	1.76

Document care conține date cu caracter personal, protejat de prevederile Regulamentului (UE) nr. 679/2016 și Legii 190/2018

** Lungimile segmentelor sunt determinate în planul de proiecţie Stereo 70 şi sunt rotunjite la 1 milimetru.
*** Distanţa dintre puncte este formată din segmente cumulate ce sunt mai mici decât valoarea 1 milimetru.

Document care conține date cu caracter personal, protejat de prevederile Regulamentului (UE) nr. 679/2016 și Legii 190/2018

DATE DESPRE IMOBILUL NR. 45

Oficiul de Cadastru şi Publicitate Imobiliară SUCEAVA
Biroul de Cadastru şi Publicitate Imobiliară Suceava

A. Partea I. Descrierea imobilului

TEREN Extravilan

Adresa: Jud. Suceava

Nr. Crt	Nr cadastral Nr. topografic	Suprafaţa* (mp)	Observaţii / Referinţe
A1		1.300	Sector cadastral:15 Teren neimprejmuit;

B. Partea II. Proprietari şi acte

Inscrieri privitoare la dreptul de proprietate şi alte drepturi reale		Referinţe
45 / 22/01/2025		
Act Administrativ nr. 1676, din 02/07/1996 emis de COMISIA JUDETEANA SUCEAVA;		
B1	Intabulare, drept de PROPRIETATE, dobandit prin Reconstituire, cota actuala 1/1, cota initiala 1/1	A1
	1) **COSMAN MARIA**, Se noteaza lipsa CNP	
Act Administrativ nr. 433, din 22/01/2025 emis de PRIMARIA COMUNEI DARMANESTI;		
B2	Se noteaza posesia faptica in favoare lui	A1
	1) **MIRZA MIRCEA-NICOLAE** 2) **MIRZA GABRIELA**	

C. Partea III. SARCINI .

Inscrieri privind dezmembramintele dreptului de proprietate, drepturi reale de garanţie şi sarcini	Referinţe
NU SUNT	

Document care conține date cu caracter personal, protejat de prevederile Regulamentului (UE) nr. 679/2016 și Legii 190/2018

Anexa Nr. 1 La Partea I

Teren

Nr cadastral	Suprafaţa (mp)*	Observaţii / Referinţe
	1.300	

* Suprafaţa este determinată in planul de proiecţie Stereo 70.

DETALII LINIARE IMOBIL



Date referitoare la teren

Crt	Categorie folosință	Intra vilan	Suprafaţa (mp)	Tarla	Parcelă	Nr. topo	Observaţii / Referinţe
1	arabil	NU	1.300	11	163	-	

Lungime Segmente
1) Valorile lungimilor segmentelor sunt obţinute din proiecţie în plan.

Punct început	X / Y	Punct sfârşit	X / Y	Lungime segment (** (m)
1	583.243,335 698.580,563	2	583.689,712 698.686,559	458.789
2	583.689,712 698.686,559	3	583.689,371 698.687,598	1.094
3	583.689,371 698.687,598	4	583.688,824 698.689,262	1.752
4	583.688,824 698.689,262	5	583.243,071 698.583,415	458.148
5	583.243,071 698.583,415	1	583.243,335 698.580,563	2.864

Document care conține date cu caracter personal, protejat de prevederile Regulamentului (UE) nr. 679/2016 și Legii 190/2018

** Lungimile segmentelor sunt determinate în planul de proiecţie Stereo 70 şi sunt rotunjite la 1 milimetru.
*** Distanţa dintre puncte este formată din segmente cumulate ce sunt mai mici decât valoarea 1 milimetru.

DATE DESPRE IMOBILUL NR. 46

Oficiul de Cadastru şi Publicitate Imobiliară SUCEAVA
Biroul de Cadastru şi Publicitate Imobiliară Suceava

A. Partea I. Descrierea imobilului

TEREN Extravilan

Adresa: Jud. Suceava

Nr. Crt	Nr cadastral Nr. topografic	Suprafaţa* (mp)	Observaţii / Referinţe
A1		5.200	Sector cadastral:15 Teren neimprejmuit;

B. Partea II. Proprietari şi acte

Inscrieri privitoare la dreptul de proprietate şi alte drepturi reale		Referinţe
46 / 22/01/2025		
Act Administrativ nr. 131, din 26/11/1993 emis de COMISIA JUDETEANA SUCEAVA;		
B1	Intabulare, drept de PROPRIETATE, dobandit prin Reconstituire, cota actuala 1/1, cota initiala 1/1	A1
	1) **REBENCIUC ELISAVETA**, Se noteaza lipsa CNP 2) **REBENCIUC ILIE**, Se noteaza lipsa CNP 3) **REBENCIUC VASILE**, Se noteaza lipsa CNP 4) **LUCAN MARIA**, Se noteaza lipsa CNP	
Act Administrativ nr. 433, din 22/01/2025 emis de PRIMARIA COMUNEI DARMANESTI;		
B2	Se noteaza posesia faptica in favoare lui	A1
	1) **MIRZA MIRCEA-NICOLAE** 2) **MIRZA GABRIELA**	

C. Partea III. SARCINI .

Inscrieri privind dezmembramintele dreptului de proprietate, drepturi reale de garanţie şi sarcini	Referinţe
NU SUNT	

Document care conține date cu caracter personal, protejat de prevederile Regulamentului (UE) nr. 679/2016 și Legii 190/2018

Anexa Nr. 1 La Partea I

Teren

Nr cadastral	Suprafaţa (mp)*	Observaţii / Referinţe
	5.200	

* Suprafaţa este determinată in planul de proiecţie Stereo 70.

DETALII LINIARE IMOBIL



Date referitoare la teren

Crt	Categorie folosință	Intra vilan	Suprafaţa (mp)	Tarla	Parcelă	Nr. topo	Observaţii / Referinţe
1	arabil	NU	5.200	11	163	-	

Lungime Segmente
1) Valorile lungimilor segmentelor sunt obţinute din proiecţie în plan.

Punct început	X / Y	Punct sfârşit	X / Y	Lungime segment (** (m)
1	583.244,388 698.569,196	2	583.693,252 698.675,783	461.346
2	583.693,252 698.675,783	3	583.690,258 698.684,897	9.593
3	583.690,258 698.684,897	4	583.689,712 698.686,559	1.749
4	583.689,712 698.686,559	5	583.243,335 698.580,563	458.789
5	583.243,335 698.580,563	1	583.244,388 698.569,196	11.416

Document care conține date cu caracter personal, protejat de prevederile Regulamentului (UE) nr. 679/2016 și Legii 190/2018

** Lungimile segmentelor sunt determinate în planul de proiecţie Stereo 70 şi sunt rotunjite la 1 milimetru.
*** Distanţa dintre puncte este formată din segmente cumulate ce sunt mai mici decât valoarea 1 milimetru.

Document care conține date cu caracter personal, protejat de prevederile Regulamentului (UE) nr. 679/2016 și Legii 190/2018

DATE DESPRE IMOBILUL NR. 47

Oficiul de Cadastru şi Publicitate Imobiliară SUCEAVA
Biroul de Cadastru şi Publicitate Imobiliară Suceava

A. Partea I. Descrierea imobilului

TEREN Extravilan

Adresa: Jud. Suceava

Nr. Crt	Nr cadastral Nr. topografic	Suprafaţa* (mp)	Observaţii / Referinţe
A1	49436	3.079	Sector cadastral:15 Teren neimprejmuit;

B. Partea II. Proprietari şi acte

Inscrieri privitoare la dreptul de proprietate şi alte drepturi reale		Referinţe
74820 / 18/10/2023		
Act Notarial nr. 3165, din 17/10/2023 emis de bin Negura Adina Loredana;		
B1	Intabulare, drept de PROPRIETATEin devalmasie, dobandit prin Conventie, cota actuala 1/1, cota initiala 1/1	A1
	1) **MIRZA MIRCEA-NICOLAE** 2) **MIRZA GABRIELA**	

C. Partea III. SARCINI .

Inscrieri privind dezmembramintele dreptului de proprietate, drepturi reale de garanţie şi sarcini	Referinţe
NU SUNT	

Anexa Nr. 1 La Partea I

Teren

Nr cadastral	Suprafaţa (mp)*	Observaţii / Referinţe
49436	3.079	

* Suprafaţa este determinată in planul de proiecţie Stereo 70.

DETALII LINIARE IMOBIL



Date referitoare la teren

Crt	Categorie folosință	Intra vilan	Suprafaţa (mp)	Tarla	Parcelă	Nr. topo	Observaţii / Referinţe
1	arabil	NU	3.079	11	163	-	

Lungime Segmente
1) Valorile lungimilor segmentelor sunt obţinute din proiecţie în plan.

Punct început	X / Y	Punct sfârşit	X / Y	Lungime segment (** (m)
1	583.245,081 698.562,512	2	583.695,339 698.669,429	462.778
2	583.695,339 698.669,429	3	583.693,795 698.674,13	4.948
3	583.693,795 698.674,13	4	583.693,252 698.675,783	1.74
4	583.693,252 698.675,783	5	583.244,388 698.569,196	461.346
5	583.244,388 698.569,196	6	583.244,675 698.566,103	3.106

Document care conține date cu caracter personal, protejat de prevederile Regulamentului (UE) nr. 679/2016 și Legii 190/2018

Punct început	X / Y	Punct sfârşit	X / Y	Lungime segment (** (m)
6	583.244,675 698.566,103	1	583.245,081 698.562,512	3.614

** Lungimile segmentelor sunt determinate în planul de proiecţie Stereo 70 şi sunt rotunjite la 1 milimetru.
*** Distanţa dintre puncte este formată din segmente cumulate ce sunt mai mici decât valoarea 1 milimetru.

Document care conține date cu caracter personal, protejat de prevederile Regulamentului (UE) nr. 679/2016 și Legii 190/2018

DATE DESPRE IMOBILUL NR. 48

Oficiul de Cadastru şi Publicitate Imobiliară SUCEAVA
Biroul de Cadastru şi Publicitate Imobiliară Suceava

A. Partea I. Descrierea imobilului

TEREN Extravilan

Adresa: Jud. Suceava

Nr. Crt	Nr cadastral Nr. topografic	Suprafaţa* (mp)	Observaţii / Referinţe
A1	49431	4.721	Sector cadastral:15 Teren neimprejmuit;

B. Partea II. Proprietari şi acte

Inscrieri privitoare la dreptul de proprietate şi alte drepturi reale		Referinţe
57188 / 11/08/2023		
Hotarare Judecatoreasca nr. 3362, din 11/07/2019 emis de Judecătoria Suceava (hotarare judecatoreasca nr Decizia nr. 1296 din 20.12.2022, emis de Tribunalul Suceava);		
B1	Intabulare, drept de PROPRIETATE, dobandit prin Hotarare Judecatoreasca, cota actuala 1/1, cota initiala 1/1	A1
	1) **MARUNEAC FLORIN**	

C. Partea III. SARCINI .

Inscrieri privind dezmembramintele dreptului de proprietate, drepturi reale de garanţie şi sarcini	Referinţe
NU SUNT	

Document care conține date cu caracter personal, protejat de prevederile Regulamentului (UE) nr. 679/2016 și Legii 190/2018

Anexa Nr. 1 La Partea I

Teren

Nr cadastral	Suprafaţa (mp)*	Observaţii / Referinţe
49431	4.721	

* Suprafaţa este determinată in planul de proiecţie Stereo 70.

DETALII LINIARE IMOBIL



Date referitoare la teren

Crt	Categorie folosință	Intra vilan	Suprafaţa (mp)	Tarla	Parcelă	Nr. topo	Observaţii / Referinţe
1	arabil	NU	4.721	11	163	-	

Lungime Segmente
1) Valorile lungimilor segmentelor sunt obţinute din proiecţie în plan.

Punct început	X / Y	Punct sfârşit	X / Y	Lungime segment (** (m)
1	583.246,231 698.552,324	2	583.698,527 698.659,725	464.873
2	583.698,527 698.659,725	3	583.695,88 698.667,782	8.481
3	583.695,88 698.667,782	4	583.695,339 698.669,429	1.734
4	583.695,339 698.669,429	5	583.245,081 698.562,512	462.778
5	583.245,081 698.562,512	1	583.246,231 698.552,324	10.253

Document care conține date cu caracter personal, protejat de prevederile Regulamentului (UE) nr. 679/2016 și Legii 190/2018

** Lungimile segmentelor sunt determinate în planul de proiecţie Stereo 70 şi sunt rotunjite la 1 milimetru.
*** Distanţa dintre puncte este formată din segmente cumulate ce sunt mai mici decât valoarea 1 milimetru.

Document care conține date cu caracter personal, protejat de prevederile Regulamentului (UE) nr. 679/2016 și Legii 190/2018

DATE DESPRE IMOBILUL NR. 49

Oficiul de Cadastru şi Publicitate Imobiliară SUCEAVA
Biroul de Cadastru şi Publicitate Imobiliară Suceava

A. Partea I. Descrierea imobilului

TEREN Extravilan

Adresa: Jud. Suceava

Nr. Crt	Nr cadastral Nr. topografic	Suprafaţa* (mp)	Observaţii / Referinţe
A1		2.600	Sector cadastral:15 Teren neimprejmuit;

B. Partea II. Proprietari şi acte

Inscrieri privitoare la dreptul de proprietate şi alte drepturi reale		Referinţe
49 / 22/01/2025		
Act Administrativ nr. 1351, din 18/10/1995 emis de COMISIA JUDETEANA SUCEAVA;		
B1	Intabulare, drept de PROPRIETATE, dobandit prin Reconstituire, cota actuala 1/1, cota initiala 1/1	A1
	1) **MARUNEAC I MIHAI**, Se noteaza lipsa CNP	
Act Administrativ nr. 433, din 22/01/2025 emis de PRIMARIA COMUNEI DARMANESTI;		
B2	Se noteaza posesia faptica in favoare lui	A1
	1) **MIRZA MIRCEA-NICOLAE** 2) **MIRZA GABRIELA**	

C. Partea III. SARCINI .

Inscrieri privind dezmembramintele dreptului de proprietate, drepturi reale de garanţie şi sarcini	Referinţe
NU SUNT	

Document care conține date cu caracter personal, protejat de prevederile Regulamentului (UE) nr. 679/2016 și Legii 190/2018

Anexa Nr. 1 La Partea I

Teren

Nr cadastral	Suprafaţa (mp)*	Observaţii / Referinţe
	2.600	

* Suprafaţa este determinată in planul de proiecţie Stereo 70.

DETALII LINIARE IMOBIL



Date referitoare la teren

Crt	Categorie folosință	Intra vilan	Suprafaţa (mp)	Tarla	Parcelă	Nr. topo	Observaţii / Referinţe
1	arabil	NU	2.600	11	163	-	

Lungime Segmente
1) Valorile lungimilor segmentelor sunt obţinute din proiecţie în plan.

Punct început	X / Y	Punct sfârşit	X / Y	Lungime segment (** (m)
1	583.700,077 698.654,352	2	583.700,231 698.654,538	0.241
2	583.700,231 698.654,538	3	583.699,066 698.658,085	3.733
3	583.699,066 698.658,085	4	583.698,527 698.659,725	1.726
4	583.698,527 698.659,725	5	583.246,231 698.552,324	464.873
5	583.246,231 698.552,324	6	583.246,863 698.546,732	5.628

Document care conține date cu caracter personal, protejat de prevederile Regulamentului (UE) nr. 679/2016 și Legii 190/2018

Punct început	X / Y	Punct sfârşit	X / Y	Lungime segment (** (m)
6	583.246,863 698.546,732	1	583.700,077 698.654,352	465.816

** Lungimile segmentelor sunt determinate în planul de proiecţie Stereo 70 şi sunt rotunjite la 1 milimetru.
*** Distanţa dintre puncte este formată din segmente cumulate ce sunt mai mici decât valoarea 1 milimetru.

DATE DESPRE IMOBILUL NR. 50

Oficiul de Cadastru şi Publicitate Imobiliară SUCEAVA
Biroul de Cadastru şi Publicitate Imobiliară Suceava

A. Partea I. Descrierea imobilului

TEREN Extravilan

Adresa: Jud. Suceava

Nr. Crt	Nr cadastral Nr. topografic	Suprafaţa* (mp)	Observaţii / Referinţe
A1	48107	4.000	Sector cadastral:15 Teren neimprejmuit;

B. Partea II. Proprietari şi acte

Inscrieri privitoare la dreptul de proprietate şi alte drepturi reale		Referinţe
9067 / 22/02/2019		
Act Notarial nr. 382, din 22/02/2019 emis de B.I.N. ILIE DELIA;		
B1	Intabulare, drept de PROPRIETATEbun propriu, dobandit prin Conventie, cota actuala 2/3, cota initiala 2/3	A1
	1) **BOICIUC ILENA**	
64876 / 12/12/2018		
Act Notarial nr. 74, din 31/10/2018 emis de BIN ILIE DELIA;		
B2	Intabulare, drept de PROPRIETATE, dobandit prin Succesiune, cota actuala 1/3, cota initiala 1/3	A1
	1) **BOICIUC ILENA**	
1262 / 11/01/2021		
Act Notarial nr. 44, din 08/01/2021 emis de Curca Mihai (- promisiune bilaterala de vânzare cumpărare);		
B3	Se notează promisiunea bilaterală de vânzare cumpărare încheiată între BOICIUC ILENA, în calitate de promitentă-vânzătoare si MÎRZA MIRCEA-NICOLAE SI MÎRZA GABRIELA, în calitate de promitenți cumpărătoari, de a încheia până la data de 01.05.2021, un contract de vânzare cumpărare autentic cu privire la imobilul din această carte funciară.	A1

C. Partea III. SARCINI

Inscrieri privind dezmembramintele dreptului de proprietate, drepturi reale de garanţie şi sarcini		Referinţe
1262 / 11/01/2021		
Act Notarial nr. 44, din 08/01/2021 emis de Curca Mihai (- promisiune bilaterala de vânzare cumpărare);		
C1	Intabulare, drept de IPOTECA LEGALA, Valoare:8000 LEIreprezentând avansul achitat	A1
	1) **MIRZA MIRCEA-NICOLAE** 2) **MIRZA GABRIELA**	

Document care conține date cu caracter personal, protejat de prevederile Regulamentului (UE) nr. 679/2016 și Legii 190/2018

Anexa Nr. 1 La Partea I

Teren

Nr cadastral	Suprafaţa (mp)*	Observaţii / Referinţe
48107	4.000	

* Suprafaţa este determinată in planul de proiecţie Stereo 70.

DETALII LINIARE IMOBIL



Date referitoare la teren

Crt	Categorie folosință	Intra vilan	Suprafaţa (mp)	Tarla	Parcelă	Nr. topo	Observaţii / Referinţe
1	arabil	NU	4.000	11	163	-	

Lungime Segmente
1) Valorile lungimilor segmentelor sunt obţinute din proiecţie în plan.

Punct început	X / Y	Punct sfârşit	X / Y	Lungime segment (** (m)
1	583.700,077 698.654,352	2	583.246,863 698.546,732	465.816
2	583.246,863 698.546,732	3	583.247,844 698.538,039	8.748
3	583.247,844 698.538,039	4	583.690,9 698.643,247	455.376
4	583.690,9 698.643,247	5	583.698,258 698.652,151	11.551
5	583.698,258 698.652,151	1	583.700,077 698.654,352	2.855

Document care conține date cu caracter personal, protejat de prevederile Regulamentului (UE) nr. 679/2016 și Legii 190/2018

** Lungimile segmentelor sunt determinate în planul de proiecţie Stereo 70 şi sunt rotunjite la 1 milimetru.
*** Distanţa dintre puncte este formată din segmente cumulate ce sunt mai mici decât valoarea 1 milimetru.

Document care conține date cu caracter personal, protejat de prevederile Regulamentului (UE) nr. 679/2016 și Legii 190/2018

DATE DESPRE IMOBILUL NR. 51

Oficiul de Cadastru şi Publicitate Imobiliară SUCEAVA
Biroul de Cadastru şi Publicitate Imobiliară Suceava

A. Partea I. Descrierea imobilului

TEREN Extravilan

Adresa: Jud. Suceava

Nr. Crt	Nr cadastral Nr. topografic	Suprafaţa* (mp)	Observaţii / Referinţe
A1	48182	1.200	Sector cadastral:15 Teren neimprejmuit;

B. Partea II. Proprietari şi acte

Inscrieri privitoare la dreptul de proprietate şi alte drepturi reale		Referinţe
13282 / 14/03/2019		
Act Normativ nr. 7, din 13/03/1996 emis de PARLAMENTUL ROMANIEI;		
B1	Intabulare, drept de PROPRIETATE, dobandit prin Lege, cota actuala 1/1, cota initiala 1/1	A1
	1) **NEIDENTIFICAT NEIDENTIFICAT**	
Act Notarial nr. 1010, din 11/03/2019 emis de BIN ILIE VALERIANA (act administrativ nr adeverinta 1333 din 08.03.2019, emis de PRIMARIA COMUNEI DARMANESTI, proces verbal de vecinatate din 09.03.2019);		
B2	Se noteaza posesia ca bun comun in favoarea,	A1
	1) **BOICIUC ILENA** 2) **BOICIUC NISTOR**	

C. Partea III. SARCINI .

Inscrieri privind dezmembramintele dreptului de proprietate, drepturi reale de garanţie şi sarcini	Referinţe
NU SUNT	

Anexa Nr. 1 La Partea I

Teren

Nr cadastral	Suprafaţa (mp)*	Observaţii / Referinţe
48182	1.200	

* Suprafaţa este determinată in planul de proiecţie Stereo 70.

DETALII LINIARE IMOBIL

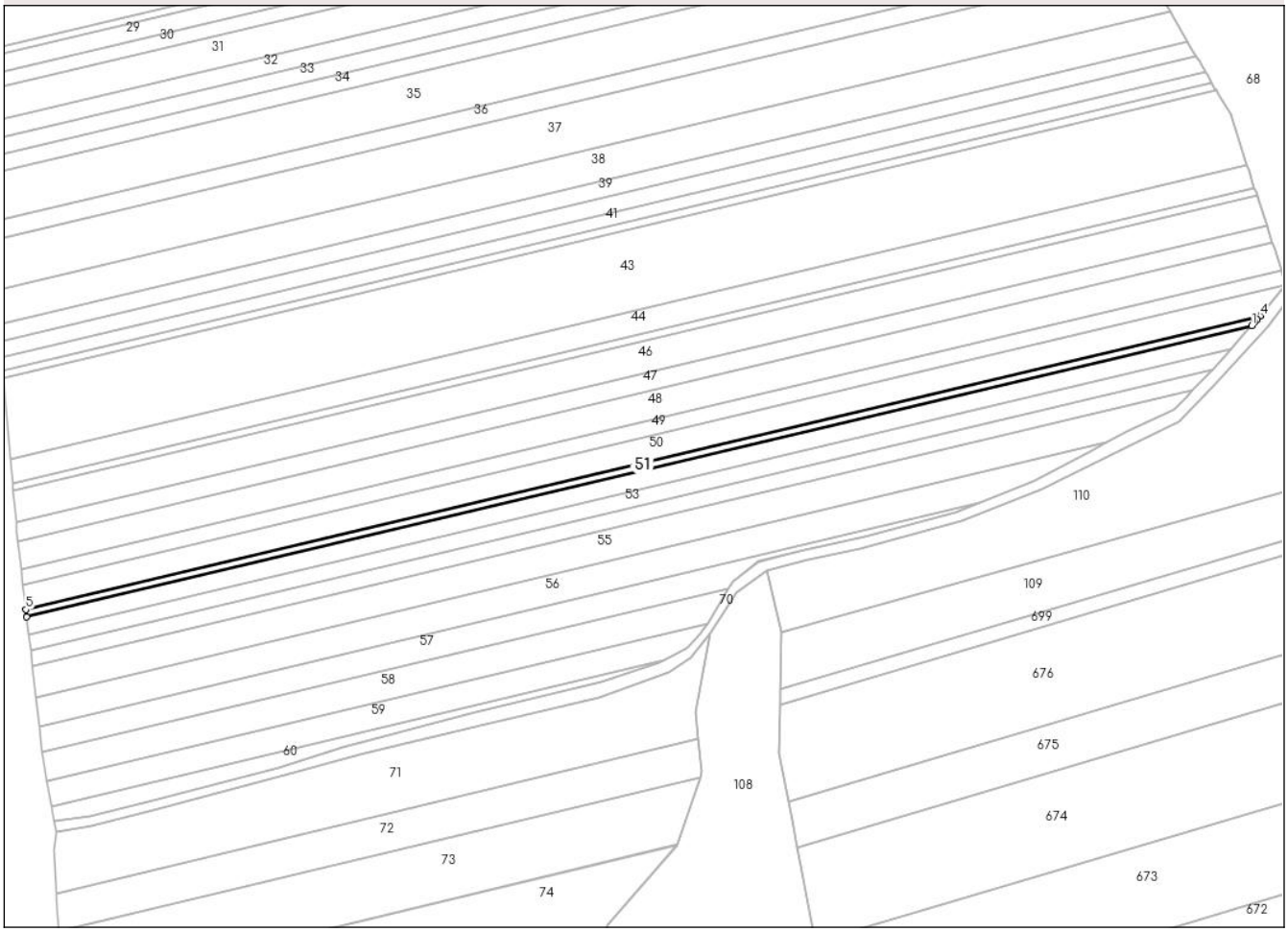

Date referitoare la teren

Crt	Categorie folosință	Intra vilan	Suprafaţa (mp)	Tarla	Parcelă	Nr. topo	Observaţii / Referinţe
1	arabil	NU	1.200	11	163	-	

Lungime Segmente
1) Valorile lungimilor segmentelor sunt obţinute din proiecţie în plan.

Punct început	X / Y	Punct sfârşit	X / Y	Lungime segment (** (m)
1	583.687,891 698.639,814	2	583.688,941 698.640,971	1.562
2	583.688,941 698.640,971	3	583.689,837 698.641,96	1.335
3	583.689,837 698.641,96	4	583.690,9 698.643,247	1.669
4	583.690,9 698.643,247	5	583.247,844 698.538,039	455.376
5	583.247,844 698.538,039	6	583.248,143 698.535,392	2.664

Document care conține date cu caracter personal, protejat de prevederile Regulamentului (UE) nr. 679/2016 și Legii 190/2018

Punct început	X / Y	Punct sfârşit	X / Y	Lungime segment (** (m)
6	583.248,143 698.535,392	1	583.687,891 698.639,814	451.976

** Lungimile segmentelor sunt determinate în planul de proiecţie Stereo 70 şi sunt rotunjite la 1 milimetru.
*** Distanţa dintre puncte este formată din segmente cumulate ce sunt mai mici decât valoarea 1 milimetru.

DATE DESPRE IMOBILUL NR. 52

Oficiul de Cadastru şi Publicitate Imobiliară SUCEAVA
Biroul de Cadastru şi Publicitate Imobiliară Suceava

A. Partea I. Descrierea imobilului

TEREN Extravilan

Adresa: Jud. Suceava

Nr. Crt	Nr cadastral Nr. topografic	Suprafaţa* (mp)	Observaţii / Referinţe
A1		2.900	Sector cadastral:15 Teren neimprejmuit;

B. Partea II. Proprietari şi acte

Inscrieri privitoare la dreptul de proprietate şi alte drepturi reale		Referinţe
52 / 22/01/2025		
Act Administrativ nr. 626, din 30/11/1994 emis de COMISIA JUDETEANA SUCEAVA;		
B1	Intabulare, drept de PROPRIETATE, dobandit prin Reconstituire, cota actuala 1/1, cota initiala 1/1	A1
	1) **MAIDAN I EUFROZINA**, Se noteaza lipsa CNP 2) **REBENCIUC O MARIA**, Se noteaza lipsa CNP 3) **MAIDAN I VASILE**, Se noteaza lipsa CNP 4) **LUCAN D VERONICA**, Se noteaza lipsa CNP	
Act Administrativ nr. 433, din 22/01/2025 emis de PRIMARIA COMUNEI DARMANESTI;		
B2	Se noteaza posesia faptica in favoare lui	A1
	1) **MIRZA MIRCEA-NICOLAE** 2) **MIRZA GABRIELA**	

C. Partea III. SARCINI .

Inscrieri privind dezmembramintele dreptului de proprietate, drepturi reale de garanţie şi sarcini	Referinţe
NU SUNT	

Document care conține date cu caracter personal, protejat de prevederile Regulamentului (UE) nr. 679/2016 și Legii 190/2018

Anexa Nr. 1 La Partea I

Teren

Nr cadastral	Suprafaţa (mp)*	Observaţii / Referinţe
	2.900	

* Suprafaţa este determinată in planul de proiecţie Stereo 70.

DETALII LINIARE IMOBIL



Date referitoare la teren

Crt	Categorie folosință	Intra vilan	Suprafaţa (mp)	Tarla	Parcelă	Nr. topo	Observaţii / Referinţe
1	arabil	NU	2.900	11	163	-	

Lungime Segmente
1) Valorile lungimilor segmentelor sunt obţinute din proiecţie în plan.

Punct început	X / Y	Punct sfârşit	X / Y	Lungime segment (** (m)
1	583.687,891 698.639,814	2	583.248,143 698.535,392	451.976
2	583.248,143 698.535,392	3	583.248,876 698.528,908	6.525
3	583.248,876 698.528,908	4	583.680,199 698.631,329	443.317
4	583.680,199 698.631,329	5	583.685,784 698.637,489	8.315
5	583.685,784 698.637,489	1	583.687,891 698.639,814	3.138

Document care conține date cu caracter personal, protejat de prevederile Regulamentului (UE) nr. 679/2016 și Legii 190/2018

** Lungimile segmentelor sunt determinate în planul de proiecţie Stereo 70 şi sunt rotunjite la 1 milimetru.
*** Distanţa dintre puncte este formată din segmente cumulate ce sunt mai mici decât valoarea 1 milimetru.

Document care conține date cu caracter personal, protejat de prevederile Regulamentului (UE) nr. 679/2016 și Legii 190/2018

DATE DESPRE IMOBILUL NR. 53

Oficiul de Cadastru şi Publicitate Imobiliară SUCEAVA
Biroul de Cadastru şi Publicitate Imobiliară Suceava

A. Partea I. Descrierea imobilului

TEREN Extravilan

Adresa: Jud. Suceava

Nr. Crt	Nr cadastral Nr. topografic	Suprafaţa* (mp)	Observaţii / Referinţe
A1		2.400	Sector cadastral:15 Teren neimprejmuit;

B. Partea II. Proprietari şi acte

Inscrieri privitoare la dreptul de proprietate şi alte drepturi reale		Referinţe
53 / 22/01/2025		
Act Administrativ nr. 1402, din 10/11/1995 emis de COMISIA JUDETEANA SUCEAVA;		
B1	Intabulare, drept de PROPRIETATE, dobandit prin Reconstituire, cota actuala 1/1, cota initiala 1/1	A1
	1) **MACIUC GHEORGHE**, Se noteaza lipsa CNP 2) **MACIUC ELENA**, Se noteaza lipsa CNP	
Act Administrativ nr. 433, din 22/01/2025 emis de PRIMARIA COMUNEI DARMANESTI;		
B2	Se noteaza posesia faptica in favoare lui	A1
	1) **MIRZA MIRCEA-NICOLAE** 2) **MIRZA GABRIELA**	

C. Partea III. SARCINI .

Inscrieri privind dezmembramintele dreptului de proprietate, drepturi reale de garanţie şi sarcini	Referinţe
NU SUNT	

Anexa Nr. 1 La Partea I

Teren

Nr cadastral	Suprafaţa (mp)*	Observaţii / Referinţe
	2.400	

* Suprafaţa este determinată in planul de proiecţie Stereo 70.

DETALII LINIARE IMOBIL

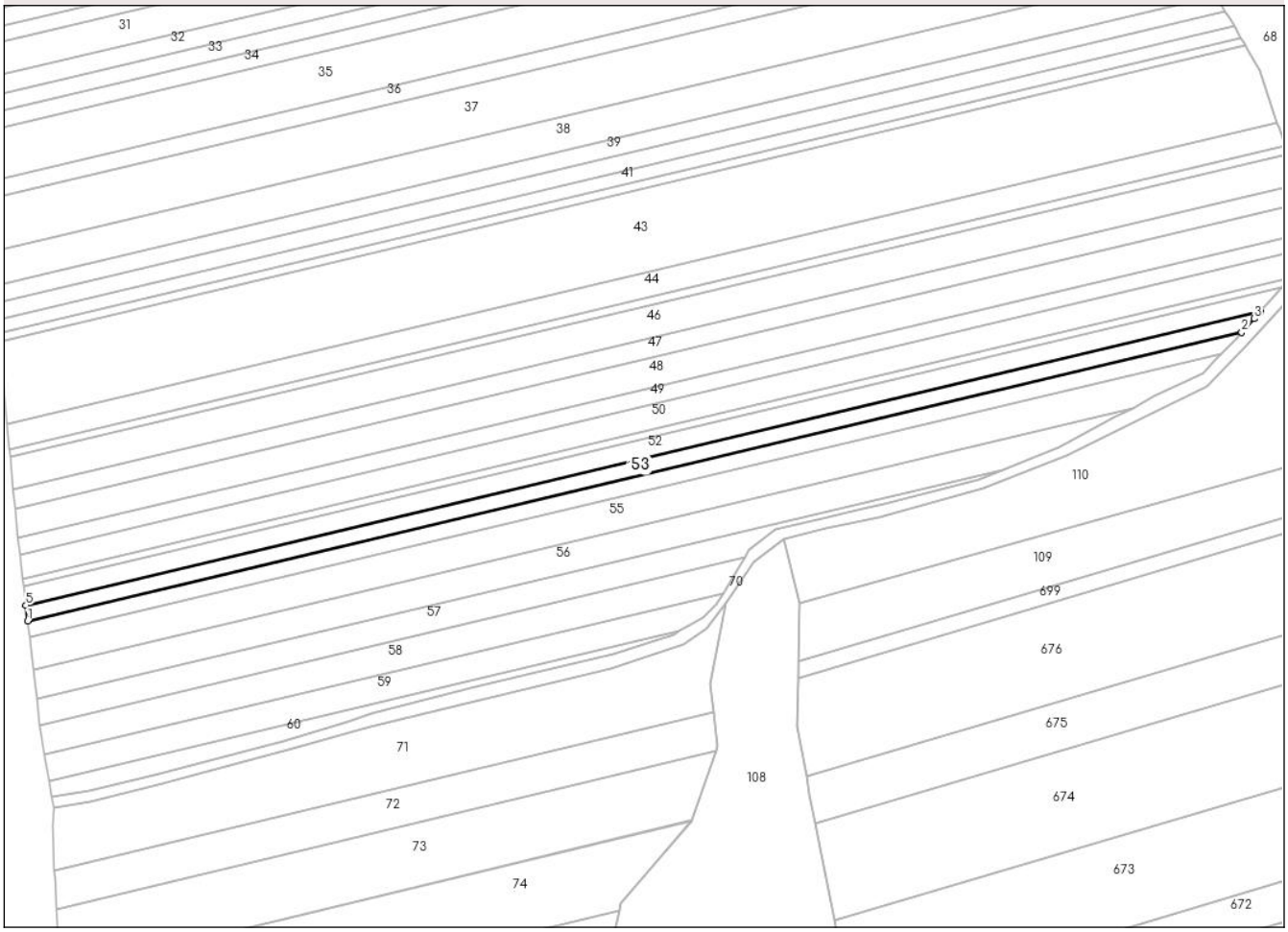

Date referitoare la teren

Crt	Categorie folosință	Intra vilan	Suprafaţa (mp)	Tarla	Parcelă	Nr. topo	Observaţii / Referinţe
1	arabil	NU	2.400	11	163	-	

Lungime Segmente
1) Valorile lungimilor segmentelor sunt obţinute din proiecţie în plan.

Punct început	X / Y	Punct sfârşit	X / Y	Lungime segment (** (m)
1	583.249,493 698.523,444	2	583.673,717 698.624,179	436.02
2	583.673,717 698.624,179	3	583.678,05 698.628,959	6.452
3	583.678,05 698.628,959	4	583.680,199 698.631,329	3.199
4	583.680,199 698.631,329	5	583.248,876 698.528,908	443.317
5	583.248,876 698.528,908	1	583.249,493 698.523,444	5.499

Document care conține date cu caracter personal, protejat de prevederile Regulamentului (UE) nr. 679/2016 și Legii 190/2018

** Lungimile segmentelor sunt determinate în planul de proiecţie Stereo 70 şi sunt rotunjite la 1 milimetru.
*** Distanţa dintre puncte este formată din segmente cumulate ce sunt mai mici decât valoarea 1 milimetru.

DATE DESPRE IMOBILUL NR. 54

Oficiul de Cadastru şi Publicitate Imobiliară SUCEAVA
Biroul de Cadastru şi Publicitate Imobiliară Suceava

A. Partea I. Descrierea imobilului

TEREN Extravilan

Adresa: Jud. Suceava

Nr. Crt	Nr cadastral Nr. topografic	Suprafaţa* (mp)	Observaţii / Referinţe
A1		2.500	Sector cadastral:15 Teren neimprejmuit;

B. Partea II. Proprietari şi acte

Inscrieri privitoare la dreptul de proprietate şi alte drepturi reale		Referinţe
54 / 22/01/2025		
Act Administrativ nr. 453, din 16/09/1994 emis de COMISIA JUDETEANA SUCEAVA;		
B1	Intabulare, drept de PROPRIETATE, dobandit prin Reconstituire, cota actuala 1/1, cota initiala 1/1	A1
	1) **PETRUNIAC P GHEORGHE**, Se noteaza lipsa CNP	
Act Administrativ nr. 433, din 22/01/2025 emis de PRIMARIA COMUNEI DARMANESTI;		
B2	Se noteaza posesia faptica in favoare lui	A1
	1) **MIRZA MIRCEA-NICOLAE** 2) **MIRZA GABRIELA**	

C. Partea III. SARCINI .

Inscrieri privind dezmembramintele dreptului de proprietate, drepturi reale de garanţie şi sarcini	Referinţe
NU SUNT	

Document care conține date cu caracter personal, protejat de prevederile Regulamentului (UE) nr. 679/2016 și Legii 190/2018

Anexa Nr. 1 La Partea I

Teren

Nr cadastral	Suprafaţa (mp)*	Observaţii / Referinţe
	2.500	

* Suprafaţa este determinată in planul de proiecţie Stereo 70.

DETALII LINIARE IMOBIL

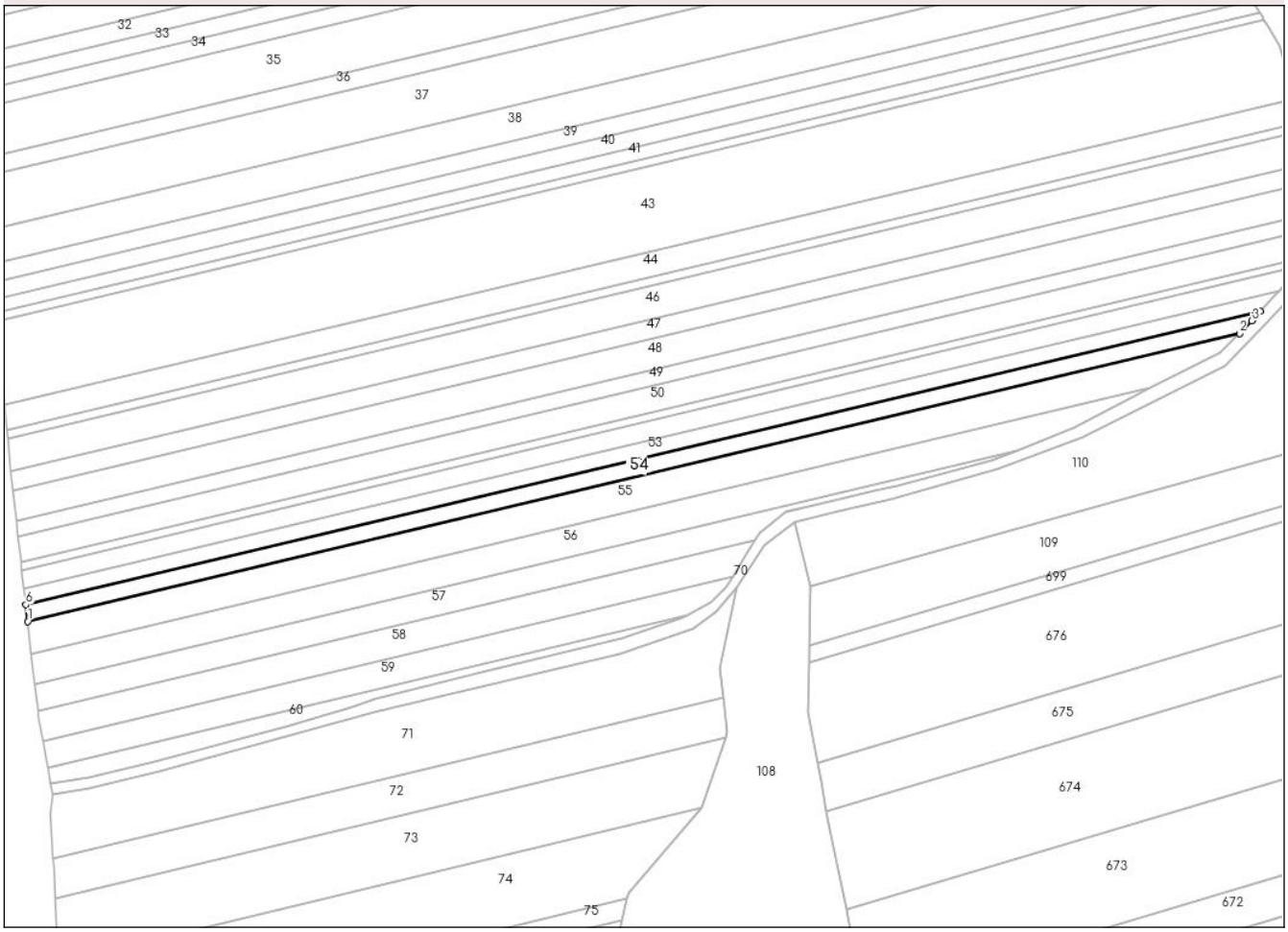

Date referitoare la teren

Crt	Categorie folosință	Intra vilan	Suprafaţa (mp)	Tarla	Parcelă	Nr. topo	Observaţii / Referinţe
1	arabil	NU	2.500	11	163	-	

Lungime Segmente
1) Valorile lungimilor segmentelor sunt obţinute din proiecţie în plan.

Punct început	X / Y	Punct sfârşit	X / Y	Lungime segment (** (m)
1	583.250,147 698.517,652	2	583.666,555 698.616,532	427.987
2	583.666,555 698.616,532	3	583.670,768 698.620,926	6.087
3	583.670,768 698.620,926	4	583.671,532 698.621,769	1.138
4	583.671,532 698.621,769	5	583.673,717 698.624,179	3.253
5	583.673,717 698.624,179	6	583.249,493 698.523,444	436.02

Document care conține date cu caracter personal, protejat de prevederile Regulamentului (UE) nr. 679/2016 și Legii 190/2018

Punct început	X / Y	Punct sfârşit	X / Y	Lungime segment (** (m)
6	583.249,493 698.523,444	1	583.250,147 698.517,652	5.829

** Lungimile segmentelor sunt determinate în planul de proiecţie Stereo 70 şi sunt rotunjite la 1 milimetru.
*** Distanţa dintre puncte este formată din segmente cumulate ce sunt mai mici decât valoarea 1 milimetru.

Document care conține date cu caracter personal, protejat de prevederile Regulamentului (UE) nr. 679/2016 și Legii 190/2018

DATE DESPRE IMOBILUL NR. 55

Oficiul de Cadastru şi Publicitate Imobiliară SUCEAVA
Biroul de Cadastru şi Publicitate Imobiliară Suceava

A. Partea I. Descrierea imobilului

TEREN Extravilan

Adresa: Jud. Suceava

Nr. Crt	Nr cadastral Nr. topografic	Suprafaţa* (mp)	Observaţii / Referinţe
A1		4.600	Sector cadastral:15 Teren neimprejmuit;

B. Partea II. Proprietari şi acte

Inscrieri privitoare la dreptul de proprietate şi alte drepturi reale		Referinţe
55 / 22/01/2025		
Act Administrativ nr. 26, din 10/05/1993 emis de COMISIA JUDETEANA SUCEAVA;		
B1	Intabulare, drept de PROPRIETATE, dobandit prin Reconstituire, cota actuala 1/1, cota initiala 1/1	A1
	1) **GRIGORICIUC MILIDON**, Se noteaza lipsa CNP 2) **SEMENIUC EUGENIA**, Se noteaza lipsa CNP 3) **GRIGORICIUC DRAGOS**, Se noteaza lipsa CNP 4) **GAFENCU IOAN**, Se noteaza lipsa CNP	
Act Administrativ nr. 433, din 22/01/2025 emis de PRIMARIA COMUNEI DARMANESTI;		
B2	Se noteaza posesia faptica in favoare lui	A1
	1) **MIRZA MIRCEA-NICOLAE** 2) **MIRZA GABRIELA**	

C. Partea III. SARCINI .

Inscrieri privind dezmembramintele dreptului de proprietate, drepturi reale de garanţie şi sarcini	Referinţe
NU SUNT	

Document care conține date cu caracter personal, protejat de prevederile Regulamentului (UE) nr. 679/2016 și Legii 190/2018

Anexa Nr. 1 La Partea I

Teren

Nr cadastral	Suprafaţa (mp)*	Observaţii / Referinţe
	4.600	

* Suprafaţa este determinată in planul de proiecţie Stereo 70.

DETALII LINIARE IMOBIL

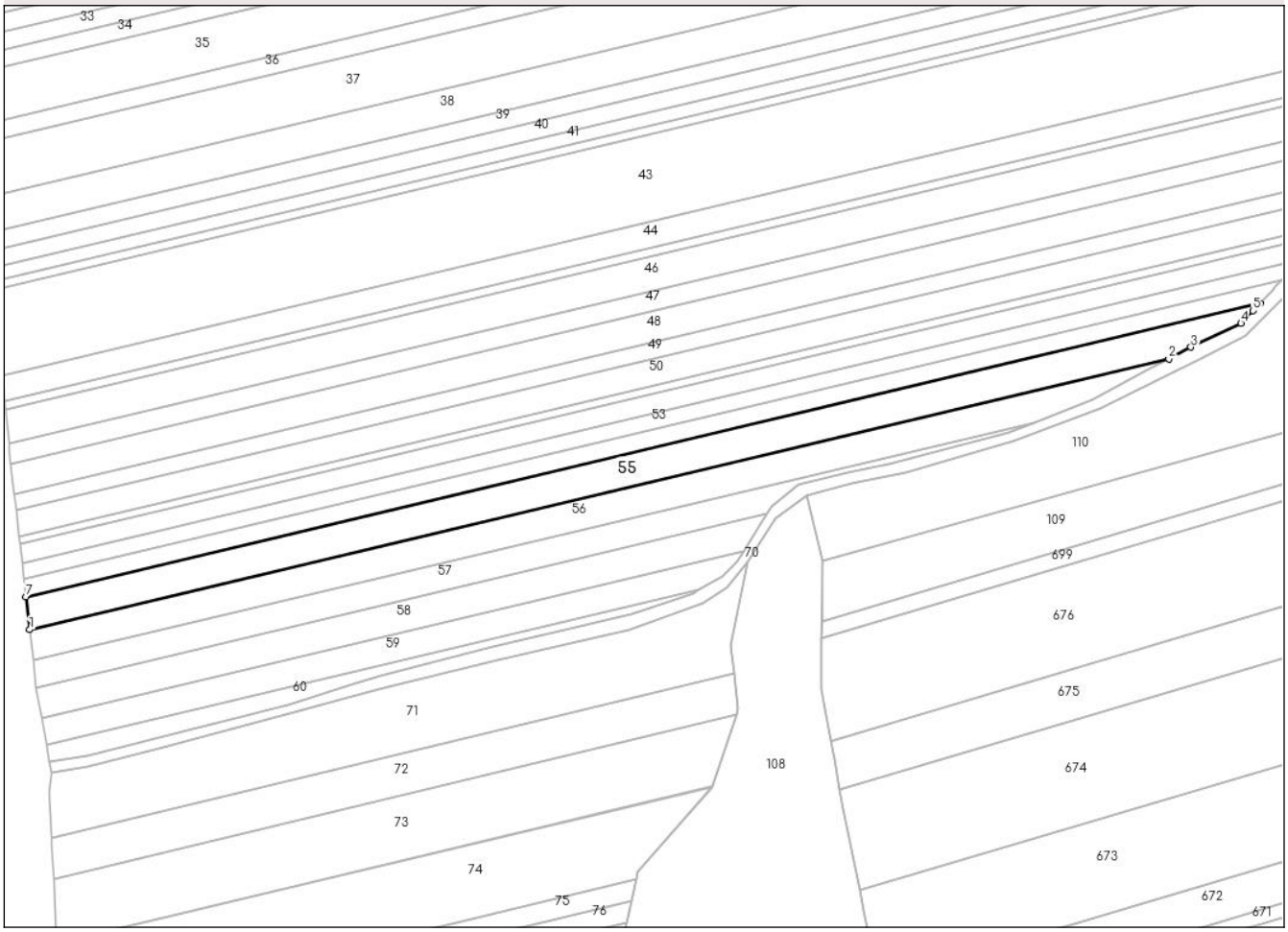

Date referitoare la teren

Crt	Categorie folosință	Intra vilan	Suprafaţa (mp)	Tarla	Parcelă	Nr. topo	Observaţii / Referinţe
1	arabil	NU	4.600	11	163	-	

Lungime Segmente
1) Valorile lungimilor segmentelor sunt obţinute din proiecţie în plan.

Punct început	X / Y	Punct sfârşit	X / Y	Lungime segment (** (m)
1	583.251,4 698.506,559	2	583.635,693 698.597,813	394.979
2	583.635,693 698.597,813	3	583.643,128 698.601,777	8.426
3	583.643,128 698.601,777	4	583.660,065 698.609,761	18.724
4	583.660,065 698.609,761	5	583.664,163 698.614,036	5.922
5	583.664,163 698.614,036	6	583.666,555 698.616,532	3.457

Document care conține date cu caracter personal, protejat de prevederile Regulamentului (UE) nr. 679/2016 și Legii 190/2018

Punct început	X / Y	Punct sfârşit	X / Y	Lungime segment (** (m)
6	583.666,555 698.616,532	7	583.250,147 698.517,652	427.987
7	583.250,147 698.517,652	1	583.251,4 698.506,559	11.164

** Lungimile segmentelor sunt determinate în planul de proiecţie Stereo 70 şi sunt rotunjite la 1 milimetru.
*** Distanţa dintre puncte este formată din segmente cumulate ce sunt mai mici decât valoarea 1 milimetru.

Document care conține date cu caracter personal, protejat de prevederile Regulamentului (UE) nr. 679/2016 și Legii 190/2018

DATE DESPRE IMOBILUL NR. 56

Oficiul de Cadastru şi Publicitate Imobiliară SUCEAVA
Biroul de Cadastru şi Publicitate Imobiliară Suceava

A. Partea I. Descrierea imobilului

TEREN Extravilan

Adresa: Jud. Suceava

Nr. Crt	Nr cadastral Nr. topografic	Suprafaţa* (mp)	Observaţii / Referinţe
A1		3.900	Sector cadastral:15 Teren neimprejmuit;

B. Partea II. Proprietari şi acte

Inscrieri privitoare la dreptul de proprietate şi alte drepturi reale		Referinţe
56 / 22/01/2025		
Act Administrativ nr. 1427, din 16/11/1995 emis de COMISIA JUDETEANA SUCEAVA;		
B1	Intabulare, drept de PROPRIETATE, dobandit prin Reconstituire, cota actuala 1/1, cota initiala 1/1	A1
	1) **CURELET IGNAT VASILE**, Se noteaza lipsa CNP	

C. Partea III. SARCINI .

Inscrieri privind dezmembramintele dreptului de proprietate, drepturi reale de garanţie şi sarcini	Referinţe
NU SUNT	

Anexa Nr. 1 La Partea I

Teren

Nr cadastral	Suprafaţa (mp)*	Observaţii / Referinţe
	3.900	

* Suprafaţa este determinată in planul de proiecţie Stereo 70.

DETALII LINIARE IMOBIL



Date referitoare la teren

Crt	Categorie folosință	Intra vilan	Suprafaţa (mp)	Tarla	Parcelă	Nr. topo	Observaţii / Referinţe
1	arabil	NU	3.900	11	163	-	

Lungime Segmente
1) Valorile lungimilor segmentelor sunt obţinute din proiecţie în plan.

Punct început	X / Y	Punct sfârşit	X / Y	Lungime segment (** (m)
1	583.590,034 698.576,264	2	583.609,858 698.584,037	21.293
2	583.609,858 698.584,037	3	583.629,482 698.594,501	22.24
3	583.629,482 698.594,501	4	583.635,693 698.597,813	7.039
4	583.635,693 698.597,813	5	583.251,4 698.506,559	394.979
5	583.251,4 698.506,559	6	583.252,578 698.496,132	10.493

Document care conține date cu caracter personal, protejat de prevederile Regulamentului (UE) nr. 679/2016 și Legii 190/2018

Punct început	X / Y	Punct sfârşit	X / Y	Lungime segment (** (m)
6	583.252,578 698.496,132	1	583.590,034 698.576,264	346.84

** Lungimile segmentelor sunt determinate în planul de proiecţie Stereo 70 şi sunt rotunjite la 1 milimetru.
*** Distanţa dintre puncte este formată din segmente cumulate ce sunt mai mici decât valoarea 1 milimetru.

Document care conține date cu caracter personal, protejat de prevederile Regulamentului (UE) nr. 679/2016 și Legii 190/2018

DATE DESPRE IMOBILUL NR. 57

Oficiul de Cadastru şi Publicitate Imobiliară SUCEAVA
Biroul de Cadastru şi Publicitate Imobiliară Suceava

A. Partea I. Descrierea imobilului

TEREN Extravilan

Adresa: Jud. Suceava

Nr. Crt	Nr cadastral Nr. topografic	Suprafaţa* (mp)	Observaţii / Referinţe
A1		2.500	Sector cadastral:15 Teren neimprejmuit;

B. Partea II. Proprietari şi acte

Inscrieri privitoare la dreptul de proprietate şi alte drepturi reale		Referinţe
57 / 22/01/2025		
Act Administrativ nr. 1578, din 12/03/2025 emis de PRIMARIA COMUNEI DARMANESTI;		
B1	Inscrierea posesiei, drept de PROPRIETATE, dobandit prin Lege, cota actuala 1/1, cota initiala 1/1	A1
	1) **NEIDENTIFICAT NEIDENTIFICAT**, PROPRIETAR NEIDENTIFICAT	
Act Normativ nr. 7, din 13/03/1996 emis de PARLAMENTUL ROMANIEI ((art. 13));		
B2	Se noteaza mentiunea de proprietar neidentificat	A1

C. Partea III. SARCINI .

Inscrieri privind dezmembramintele dreptului de proprietate, drepturi reale de garanţie şi sarcini	Referinţe
NU SUNT	

Document care conține date cu caracter personal, protejat de prevederile Regulamentului (UE) nr. 679/2016 și Legii 190/2018

Anexa Nr. 1 La Partea I

Teren

Nr cadastral	Suprafaţa (mp)*	Observaţii / Referinţe
	2.500	

* Suprafaţa este determinată in planul de proiecţie Stereo 70.

DETALII LINIARE IMOBIL

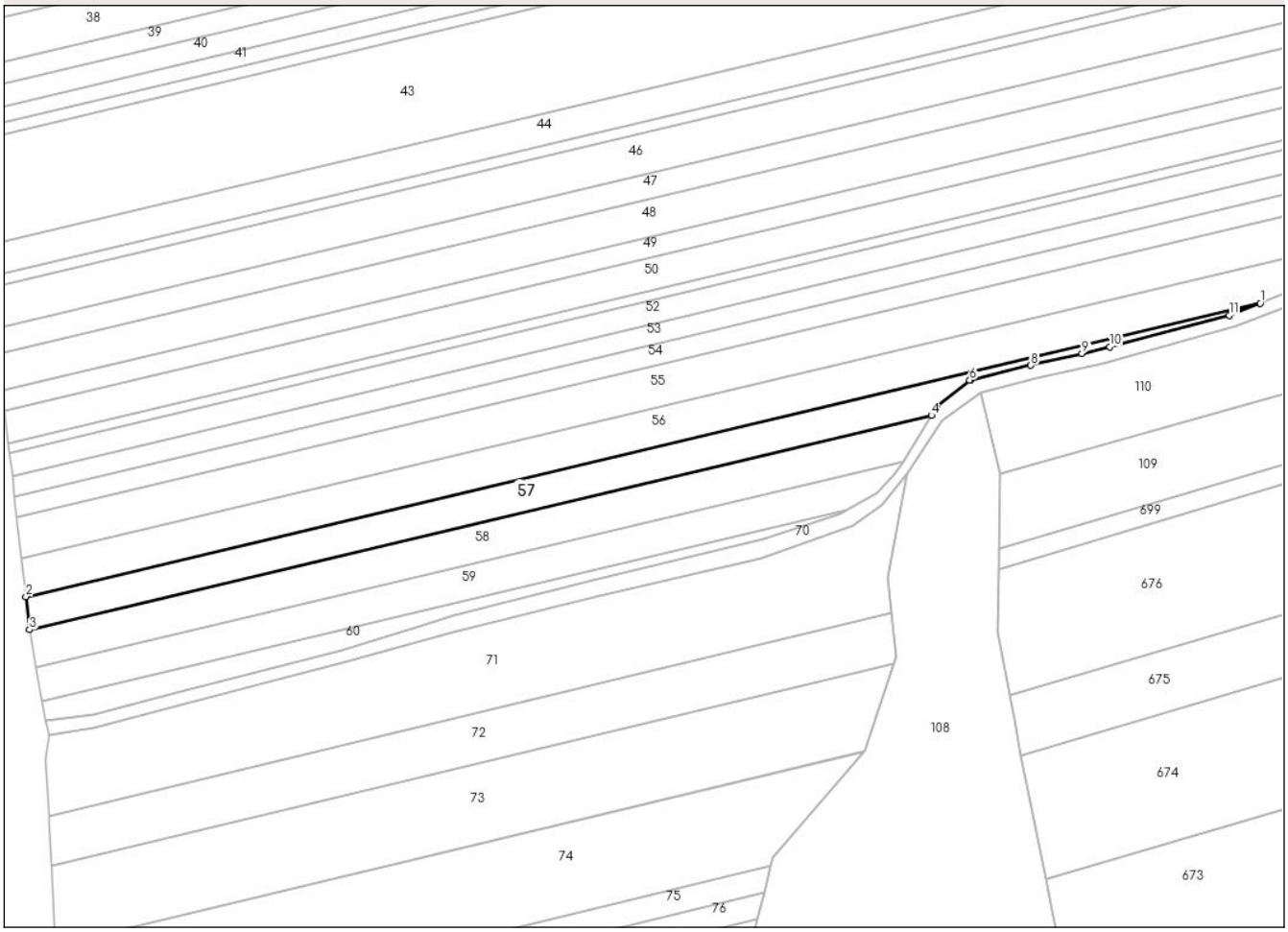

Date referitoare la teren

Crt	Categorie folosință	Intra vilan	Suprafaţa (mp)	Tarla	Parcelă	Nr. topo	Observaţii / Referinţe
1	arabil	NU	2.500	11	163	-	

Lungime Segmente
1) Valorile lungimilor segmentelor sunt obţinute din proiecţie în plan.

Punct început	X / Y	Punct sfârşit	X / Y	Lungime segment (** (m)
1	583.590,034 698.576,264	2	583.252,578 698.496,132	346.84
2	583.252,578 698.496,132	3	583.253,603 698.487,052	9.138
3	583.253,603 698.487,052	4	583.500,143 698.545,595	253.395
4	583.500,143 698.545,595	5	583.501,655 698.548,064	2.895
5	583.501,655 698.548,064	6	583.510,591 698.555,237	11.459

Document care conține date cu caracter personal, protejat de prevederile Regulamentului (UE) nr. 679/2016 și Legii 190/2018

Punct început	X / Y	Punct sfârşit	X / Y	Lungime segment (** (m)
6	583.510,591 698.555,237	7	583.510,852 698.555,446	0.334
7	583.510,852 698.555,446	8	583.527,31 698.559,303	16.904
8	583.527,31 698.559,303	9	583.541,322 698.562,534	14.38
9	583.541,322 698.562,534	10	583.548,884 698.564,33	7.772
10	583.548,884 698.564,33	11	583.581,584 698.572,95	33.817
11	583.581,584 698.572,95	1	583.590,034 698.576,264	9.077

** Lungimile segmentelor sunt determinate în planul de proiecţie Stereo 70 şi sunt rotunjite la 1 milimetru.
*** Distanţa dintre puncte este formată din segmente cumulate ce sunt mai mici decât valoarea 1 milimetru.

Document care conține date cu caracter personal, protejat de prevederile Regulamentului (UE) nr. 679/2016 și Legii 190/2018

DATE DESPRE IMOBILUL NR. 58

Oficiul de Cadastru şi Publicitate Imobiliară SUCEAVA
Biroul de Cadastru şi Publicitate Imobiliară Suceava

A. Partea I. Descrierea imobilului

TEREN Extravilan

Adresa: Jud. Suceava

Nr. Crt	Nr cadastral Nr. topografic	Suprafaţa* (mp)	Observaţii / Referinţe
A1		2.600	Sector cadastral:15 Teren neimprejmuit;

B. Partea II. Proprietari şi acte

Inscrieri privitoare la dreptul de proprietate şi alte drepturi reale		Referinţe
58 / 22/01/2025		
Act Administrativ nr. 739, din 24/01/1995 emis de COMISIA JUDETEANA SUCEAVA;		
B1	Intabulare, drept de PROPRIETATE, dobandit prin Reconstituire, cota actuala 1/1, cota initiala 1/1	A1
	1) **CURELET PARASCHIVA**, Se noteaza lipsa CNP	

C. Partea III. SARCINI .

Inscrieri privind dezmembramintele dreptului de proprietate, drepturi reale de garanţie şi sarcini	Referinţe
NU SUNT	

Document care conține date cu caracter personal, protejat de prevederile Regulamentului (UE) nr. 679/2016 și Legii 190/2018

Anexa Nr. 1 La Partea I

Teren

Nr cadastral	Suprafaţa (mp)*	Observaţii / Referinţe
	2.600	

* Suprafaţa este determinată in planul de proiecţie Stereo 70.

DETALII LINIARE IMOBIL



Date referitoare la teren

Crt	Categorie folosință	Intra vilan	Suprafaţa (mp)	Tarla	Parcelă	Nr. topo	Observaţii / Referinţe
1	arabil	NU	2.600	11	163	-	

Lungime Segmente
1) Valorile lungimilor segmentelor sunt obţinute din proiecţie în plan.

Punct început	X / Y	Punct sfârşit	X / Y	Lungime segment (** (m)
1	583.500,143 698.545,595	2	583.253,603 698.487,052	253.395
2	583.253,603 698.487,052	3	583.253,845 698.484,909	2.157
3	583.253,845 698.484,909	4	583.255,358 698.476,719	8.329
4	583.255,358 698.476,719	5	583.492,439 698.533,016	243.673
5	583.492,439 698.533,016	6	583.498,099 698.542,257	10.837

Document care conține date cu caracter personal, protejat de prevederile Regulamentului (UE) nr. 679/2016 și Legii 190/2018

Punct început	X / Y	Punct sfârşit	X / Y	Lungime segment (** (m)
6	583.498,099 698.542,257	1	583.500,143 698.545,595	3.914

** Lungimile segmentelor sunt determinate în planul de proiecţie Stereo 70 şi sunt rotunjite la 1 milimetru.
*** Distanţa dintre puncte este formată din segmente cumulate ce sunt mai mici decât valoarea 1 milimetru.

Document care conține date cu caracter personal, protejat de prevederile Regulamentului (UE) nr. 679/2016 și Legii 190/2018

DATE DESPRE IMOBILUL NR. 59

Oficiul de Cadastru şi Publicitate Imobiliară SUCEAVA
Biroul de Cadastru şi Publicitate Imobiliară Suceava

A. Partea I. Descrierea imobilului

TEREN Extravilan

Adresa: Jud. Suceava

Nr. Crt	Nr cadastral Nr. topografic	Suprafaţa* (mp)	Observaţii / Referinţe
A1		2.200	Sector cadastral:15 Teren neimprejmuit;

B. Partea II. Proprietari şi acte

Inscrieri privitoare la dreptul de proprietate şi alte drepturi reale		Referinţe
59 / 22/01/2025		
Act Administrativ nr. 155, din 26/11/1993 emis de COMISIA JUDETEANA SUCEAVA;		
B1	Intabulare, drept de PROPRIETATE, dobandit prin Reconstituire, cota actuala 1/1, cota initiala 1/1	A1
	1) **TCACIUC I ILIE**, Se noteaza lipsa CNP 2) **TCACIUC ELISABETA**, Se noteaza lipsa CNP	

C. Partea III. SARCINI .

Inscrieri privind dezmembramintele dreptului de proprietate, drepturi reale de garanţie şi sarcini	Referinţe
NU SUNT	

Anexa Nr. 1 La Partea I

Teren

Nr cadastral	Suprafaţa (mp)*	Observaţii / Referinţe
	2.200	

* Suprafaţa este determinată in planul de proiecţie Stereo 70.

DETALII LINIARE IMOBIL



Date referitoare la teren

Crt	Categorie folosință	Intra vilan	Suprafaţa (mp)	Tarla	Parcelă	Nr. topo	Observaţii / Referinţe
1	arabil	NU	2.200	11	163	-	

Lungime Segmente
1) Valorile lungimilor segmentelor sunt obţinute din proiecţie în plan.

Punct început	X / Y	Punct sfârşit	X / Y	Lungime segment (** (m)
1	583.492,439 698.533,016	2	583.255,358 698.476,719	243.673
2	583.255,358 698.476,719	3	583.257,045 698.467,585	9.288
3	583.257,045 698.467,585	4	583.476,871 698.519,784	225.939
4	583.476,871 698.519,784	5	583.485,246 698.524,417	9.571
5	583.485,246 698.524,417	6	583.489,895 698.529,443	6.846

Document care conține date cu caracter personal, protejat de prevederile Regulamentului (UE) nr. 679/2016 și Legii 190/2018

Punct început	X / Y	Punct sfârşit	X / Y	Lungime segment (** (m)
6	583.489,895 698.529,443	7	583.490,948 698.530,581	1.55
7	583.490,948 698.530,581	1	583.492,439 698.533,016	2.855

** Lungimile segmentelor sunt determinate în planul de proiecţie Stereo 70 şi sunt rotunjite la 1 milimetru.
*** Distanţa dintre puncte este formată din segmente cumulate ce sunt mai mici decât valoarea 1 milimetru.

Document care conține date cu caracter personal, protejat de prevederile Regulamentului (UE) nr. 679/2016 și Legii 190/2018

DATE DESPRE IMOBILUL NR. 60

Oficiul de Cadastru şi Publicitate Imobiliară SUCEAVA
Biroul de Cadastru şi Publicitate Imobiliară Suceava

A. Partea I. Descrierea imobilului

TEREN Extravilan

Adresa: Jud. Suceava

Nr. Crt	Nr cadastral Nr. topografic	Suprafaţa* (mp)	Observaţii / Referinţe
A1		911	Sector cadastral:15 Teren neimprejmuit;

B. Partea II. Proprietari şi acte

Inscrieri privitoare la dreptul de proprietate şi alte drepturi reale		Referinţe
60 / 22/01/2025		
Act Administrativ nr. 1578, din 12/03/2025 emis de PRIMARIA COMUNEI DARMANESTI;		
B1	Inscrierea posesiei, drept de PROPRIETATE, dobandit prin Lege, cota actuala 1/1, cota initiala 1/1	A1
	1) **NEIDENTIFICAT NEIDENTIFICAT**, PROPRIETAR NEIDENTIFICAT	
Act Normativ nr. 7, din 13/03/1996 emis de PARLAMENTUL ROMANIEI ((art. 13));		
B2	Se noteaza mentiunea de proprietar neidentificat	A1

C. Partea III. SARCINI .

Inscrieri privind dezmembramintele dreptului de proprietate, drepturi reale de garanţie şi sarcini	Referinţe
NU SUNT	

Anexa Nr. 1 La Partea I

Teren

Nr cadastral	Suprafaţa (mp)*	Observaţii / Referinţe
	911	

* Suprafaţa este determinată in planul de proiecţie Stereo 70.

DETALII LINIARE IMOBIL



Date referitoare la teren

Crt	Categorie folosință	Intra vilan	Suprafaţa (mp)	Tarla	Parcelă	Nr. topo	Observaţii / Referinţe
1	arabil	NU	911	11	163	-	

Lungime Segmente
1) Valorile lungimilor segmentelor sunt obţinute din proiecţie în plan.

Punct început	X / Y	Punct sfârşit	X / Y	Lungime segment (** (m)
1	583.257,045 698.467,585	2	583.258,049 698.462,152	5.525
2	583.258,049 698.462,152	3	583.271,114 698.464,058	13.203
3	583.271,114 698.464,058	4	583.293,594 698.469,704	23.178
4	583.293,594 698.469,704	5	583.338,788 698.481,391	46.681
5	583.338,788 698.481,391	6	583.361,383 698.488,45	23.672

Document care conține date cu caracter personal, protejat de prevederile Regulamentului (UE) nr. 679/2016 și Legii 190/2018

Punct început	X / Y	Punct sfârşit	X / Y	Lungime segment (** (m)
6	583.361,383 698.488,45	7	583.369,617 698.491,022	8.626
7	583.369,617 698.491,022	8	583.407,752 698.500,733	39.352
8	583.407,752 698.500,733	9	583.454,291 698.511,96	47.874
9	583.454,291 698.511,96	10	583.475,223 698.518,873	22.044
10	583.475,223 698.518,873	11	583.476,871 698.519,784	1.883
11	583.476,871 698.519,784	1	583.257,045 698.467,585	225.939

** Lungimile segmentelor sunt determinate în planul de proiecţie Stereo 70 şi sunt rotunjite la 1 milimetru.
*** Distanţa dintre puncte este formată din segmente cumulate ce sunt mai mici decât valoarea 1 milimetru.

Document care conține date cu caracter personal, protejat de prevederile Regulamentului (UE) nr. 679/2016 și Legii 190/2018

DATE DESPRE IMOBILUL NR. 61

Oficiul de Cadastru şi Publicitate Imobiliară SUCEAVA
Biroul de Cadastru şi Publicitate Imobiliară Suceava

A. Partea I. Descrierea imobilului

TEREN Extravilan

Adresa: Jud. Suceava

Nr. Crt	Nr cadastral Nr. topografic	Suprafaţa* (mp)	Observaţii / Referinţe
A1		5.000	Sector cadastral:15 Teren neimprejmuit;

B. Partea II. Proprietari şi acte

Inscrieri privitoare la dreptul de proprietate şi alte drepturi reale		Referinţe
61 / 22/01/2025		
Act Administrativ nr. 1141, din 06/06/1995 emis de COMISIA JUDETEANA SUCEAVA;		
B1	Intabulare, drept de PROPRIETATE, dobandit prin Reconstituire, cota actuala 1/1, cota initiala 1/1	A1
	1) **GRIGORICIUC ELISABETA**, Se noteaza lipsa CNP	
Act Administrativ nr. 433, din 22/01/2025 emis de PRIMARIA COMUNEI DARMANESTI;		
B2	Se noteaza posesia faptica in favoare lui	A1
	1) **MIRZA MIRCEA-NICOLAE** 2) **MIRZA GABRIELA**	

C. Partea III. SARCINI .

Inscrieri privind dezmembramintele dreptului de proprietate, drepturi reale de garanţie şi sarcini	Referinţe
NU SUNT	

Document care conține date cu caracter personal, protejat de prevederile Regulamentului (UE) nr. 679/2016 și Legii 190/2018

Anexa Nr. 1 La Partea I

Teren

Nr cadastral	Suprafaţa (mp)*	Observaţii / Referinţe
	5.000	

* Suprafaţa este determinată in planul de proiecţie Stereo 70.

DETALII LINIARE IMOBIL



Date referitoare la teren

Crt	Categorie folosință	Intra vilan	Suprafaţa (mp)	Tarla	Parcelă	Nr. topo	Observaţii / Referinţe
1	arabil	NU	5.000	10	145	-	

Lungime Segmente

1) Valorile lungimilor segmentelor sunt obţinute din proiecţie în plan.

Punct început	X / Y	Punct sfârşit	X / Y	Lungime segment (** (m)
1	583.702,825 699.190,936	2	583.676,501 699.208,018	31.381
3	583.654,546 699.221,625	4	583.654,204 699.221,837	0.402
5	583.654,124 699.221,769	6	583.653,414 699.221,173	0.927
7	583.643,018 699.212,438	8	583.633,08 699.202,488	14.063
9	583.618,936 699.182,127	10	583.607,436 699.164,272	21.238

Punct început	X / Y	Punct sfârşit	X / Y	Lungime segment (** (m)
2	583.676,501 699.208,018	3	583.654,546 699.221,625	25.83
4	583.654,204 699.221,837	5	583.654,124 699.221,769	0.105
6	583.653,414 699.221,173	7	583.643,018 699.212,438	13.579
8	583.633,08 699.202,488	9	583.618,936 699.182,127	24.792
10	583.607,436 699.164,272	11	583.602,381 699.158,978	7.32

Document care conține date cu caracter personal, protejat de prevederile Regulamentului (UE) nr. 679/2016 și Legii 190/2018

Punct început	X / Y	Punct sfârşit	X / Y	Lungime segment (** (m)
11	583.602,381 699.158,978	12	583.577,428 699.150,326	26.41
13	583.551,295 699.140,657	14	583.529,978 699.130,789	23.49
15	583.513,734 699.126,356	16	583.505,309 699.126,004	8.432
17	583.491,588 699.126,846	18	583.474,442 699.125,134	17.231
19	583.448,837 699.118,234	20	583.455,628 699.102,776	16.884
21	583.456,346 699.101,142	22	583.459,542 699.093,867	7.946

Punct început	X / Y	Punct sfârşit	X / Y	Lungime segment (** (m)
12	583.577,428 699.150,326	13	583.551,295 699.140,657	27.864
14	583.529,978 699.130,789	15	583.513,734 699.126,356	16.838
16	583.505,309 699.126,004	17	583.491,588 699.126,846	13.747
18	583.474,442 699.125,134	19	583.448,837 699.118,234	26.518
20	583.455,628 699.102,776	21	583.456,346 699.101,142	1.785
22	583.459,542 699.093,867	1	583.702,825 699.190,936	261.933

** Lungimile segmentelor sunt determinate în planul de proiecţie Stereo 70 şi sunt rotunjite la 1 milimetru.
*** Distanţa dintre puncte este formată din segmente cumulate ce sunt mai mici decât valoarea 1 milimetru.

Document care conține date cu caracter personal, protejat de prevederile Regulamentului (UE) nr. 679/2016 și Legii 190/2018

DATE DESPRE IMOBILUL NR. 62

Oficiul de Cadastru şi Publicitate Imobiliară SUCEAVA
Biroul de Cadastru şi Publicitate Imobiliară Suceava

A. Partea I. Descrierea imobilului

TEREN Extravilan

Adresa: Jud. Suceava

Nr. Crt	Nr cadastral Nr. topografic	Suprafaţa* (mp)	Observaţii / Referinţe
A1		1.000	Sector cadastral:15 Teren neimprejmuit;

B. Partea II. Proprietari şi acte

Inscrieri privitoare la dreptul de proprietate şi alte drepturi reale		Referinţe
62 / 22/01/2025		
Act Administrativ nr. 1615, din 01/07/1996 emis de COMISIA JUDETEANA SUCEAVA;		
B1	Intabulare, drept de PROPRIETATE, dobandit prin Reconstituire, cota actuala 1/1, cota initiala 1/1	A1
	1) **PALANICIUC ANA**, Se noteaza lipsa CNP 2) **PALANICIUC S VASILE**, Se noteaza lipsa CNP	
Act Administrativ nr. 433, din 22/01/2025 emis de PRIMARIA COMUNEI DARMANESTI;		
B2	Se noteaza posesia faptica in favoare lui	A1
	1) **MIRZA MIRCEA-NICOLAE** 2) **MIRZA GABRIELA**	

C. Partea III. SARCINI .

Inscrieri privind dezmembramintele dreptului de proprietate, drepturi reale de garanţie şi sarcini	Referinţe
NU SUNT	

Document care conține date cu caracter personal, protejat de prevederile Regulamentului (UE) nr. 679/2016 și Legii 190/2018

Anexa Nr. 1 La Partea I

Teren

Nr cadastral	Suprafaţa (mp)*	Observaţii / Referinţe
	1.000	

* Suprafaţa este determinată in planul de proiecţie Stereo 70.

DETALII LINIARE IMOBIL

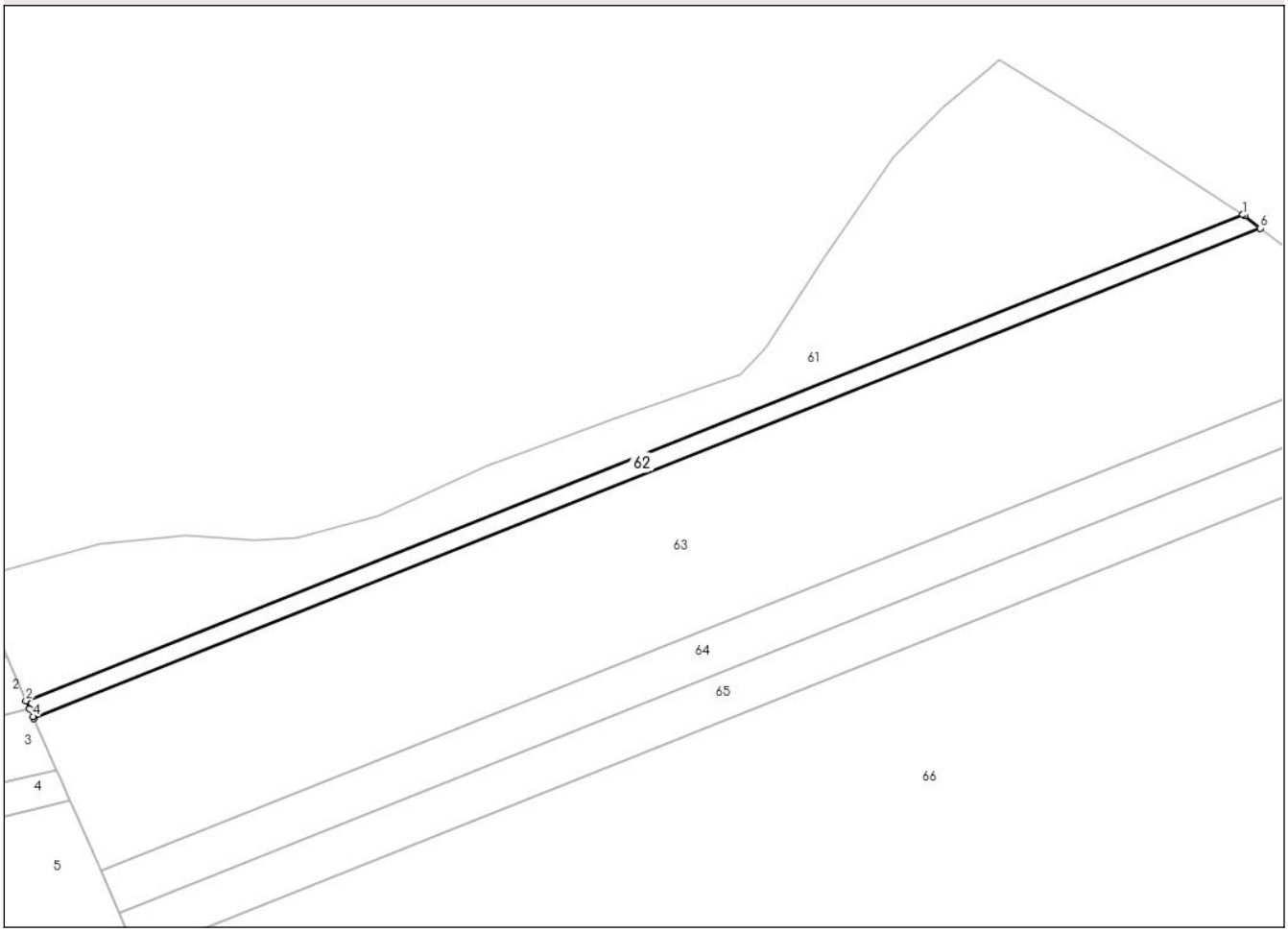

Date referitoare la teren

Crt	Categorie folosință	Intra vilan	Suprafaţa (mp)	Tarla	Parcelă	Nr. topo	Observaţii / Referinţe
1	arabil	NU	1.000	10	145	-	

Lungime Segmente
1) Valorile lungimilor segmentelor sunt obţinute din proiecţie în plan.

Punct început	X / Y	Punct sfârşit	X / Y	Lungime segment (** (m)
1	583.702,825 699.190,936	2	583.459,542 699.093,867	261.933
2	583.459,542 699.093,867	3	583.460,244 699.092,269	1.745
3	583.460,244 699.092,269	4	583.460,943 699.090,676	1.74
4	583.460,943 699.090,676	5	583.461,072 699.090,384	0.319
5	583.461,072 699.090,384	6	583.706,332 699.188,241	264.061

Document care conține date cu caracter personal, protejat de prevederile Regulamentului (UE) nr. 679/2016 și Legii 190/2018

Punct început	X / Y	Punct sfârşit	X / Y	Lungime segment (** (m)
6	583.706,332 699.188,241	7	583.703,202 699.190,691	3.975
7	583.703,202 699.190,691	1	583.702,825 699.190,936	0.45

** Lungimile segmentelor sunt determinate în planul de proiecţie Stereo 70 şi sunt rotunjite la 1 milimetru.
*** Distanţa dintre puncte este formată din segmente cumulate ce sunt mai mici decât valoarea 1 milimetru.

Document care conține date cu caracter personal, protejat de prevederile Regulamentului (UE) nr. 679/2016 și Legii 190/2018

DATE DESPRE IMOBILUL NR. 63

Oficiul de Cadastru şi Publicitate Imobiliară SUCEAVA
Biroul de Cadastru şi Publicitate Imobiliară Suceava

A. Partea I. Descrierea imobilului

TEREN Extravilan

Adresa: Jud. Suceava

Nr. Crt	Nr cadastral Nr. topografic	Suprafaţa* (mp)	Observaţii / Referinţe
A1	46963	9.100	Sector cadastral:15 Teren neimprejmuit;

B. Partea II. Proprietari şi acte

Inscrieri privitoare la dreptul de proprietate şi alte drepturi reale		Referinţe
63 / 22/01/2025		
Act Administrativ nr. 607, din 30/11/1994 emis de COMISIA JUDETEANA SUCEAVA;		
B1	Intabulare, drept de PROPRIETATE, dobandit prin Reconstituire, cota actuala 1/1, cota initiala 1/1	A1
	1) **REBENCIUC GH IOAN**, Se noteaza lipsa CNP	
Act Administrativ nr. 433, din 22/01/2025 emis de PRIMARIA COMUNEI DARMANESTI;		
B2	Se noteaza posesia faptica in favoare lui	A1
	1) **MIRZA MIRCEA-NICOLAE** 2) **MIRZA GABRIELA**	

C. Partea III. SARCINI .

Inscrieri privind dezmembramintele dreptului de proprietate, drepturi reale de garanţie şi sarcini	Referinţe
NU SUNT	

Document care conține date cu caracter personal, protejat de prevederile Regulamentului (UE) nr. 679/2016 și Legii 190/2018

Anexa Nr. 1 La Partea I

Teren

Nr cadastral	Suprafaţa (mp)*	Observaţii / Referinţe
46963	9.100	

* Suprafaţa este determinată in planul de proiecţie Stereo 70.

DETALII LINIARE IMOBIL

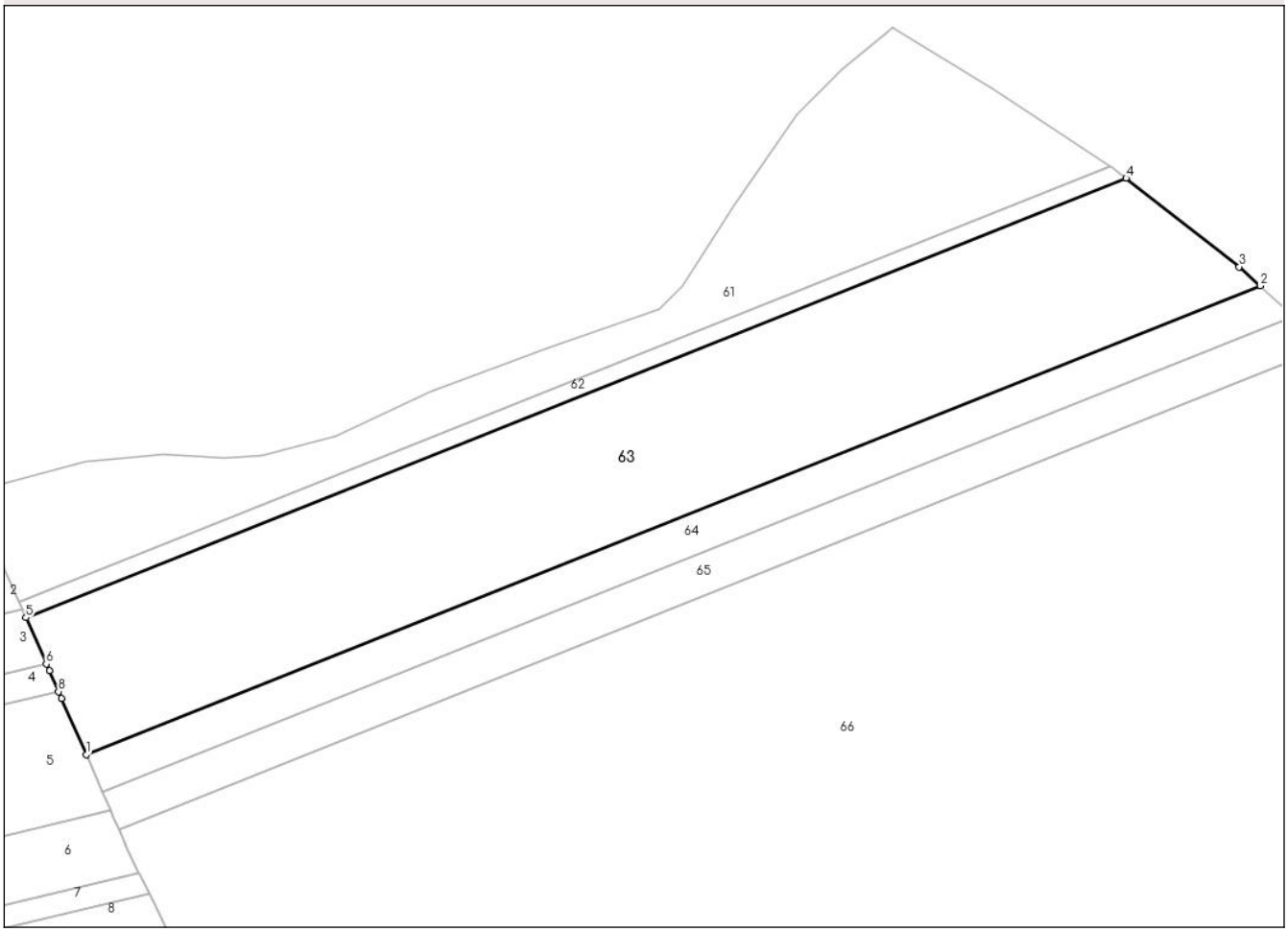

Date referitoare la teren

Crt	Categorie folosință	Intra vilan	Suprafaţa (mp)	Tarla	Parcelă	Nr. topo	Observaţii / Referinţe
1	arabil	NU	9.100	10	145	-	

Lungime Segmente
1) Valorile lungimilor segmentelor sunt obţinute din proiecţie în plan.

Punct început	X / Y	Punct sfârşit	X / Y	Lungime segment (** (m)
1	583.474,479 699.059,864	2	583.736,226 699.164,299	281.812
2	583.736,226 699.164,299	3	583.731,549 699.168,503	6.289
3	583.731,549 699.168,503	4	583.706,332 699.188,241	32.023
4	583.706,332 699.188,241	5	583.461,072 699.090,384	264.061
5	583.461,072 699.090,384	6	583.465,598 699.080,08	11.254

Document care conține date cu caracter personal, protejat de prevederile Regulamentului (UE) nr. 679/2016 și Legii 190/2018

Punct început	X / Y	Punct sfârşit	X / Y	Lungime segment (** (m)
6	583.465,598 699.080,08	7	583.466,278 699.078,532	1.691
7	583.466,278 699.078,532	8	583.468,306 699.073,916	5.042
8	583.468,306 699.073,916	9	583.468,977 699.072,387	1.67
9	583.468,977 699.072,387	1	583.474,479 699.059,864	13.678

** Lungimile segmentelor sunt determinate în planul de proiecţie Stereo 70 şi sunt rotunjite la 1 milimetru.
*** Distanţa dintre puncte este formată din segmente cumulate ce sunt mai mici decât valoarea 1 milimetru.

Document care conține date cu caracter personal, protejat de prevederile Regulamentului (UE) nr. 679/2016 și Legii 190/2018

DATE DESPRE IMOBILUL NR. 64

Oficiul de Cadastru şi Publicitate Imobiliară SUCEAVA
Biroul de Cadastru şi Publicitate Imobiliară Suceava

A. Partea I. Descrierea imobilului

TEREN Extravilan

Adresa: Jud. Suceava

Nr. Crt	Nr cadastral Nr. topografic	Suprafaţa* (mp)	Observaţii / Referinţe
A1		2.600	Sector cadastral:15 Teren neimprejmuit;

B. Partea II. Proprietari şi acte

Inscrieri privitoare la dreptul de proprietate şi alte drepturi reale		Referinţe
64 / 22/01/2025		
Act Administrativ nr. 84, din 10/05/1993 emis de COMISIA JUDETEANA SUCEAVA;		
B1	Intabulare, drept de PROPRIETATE, dobandit prin Reconstituire, cota actuala 1/1, cota initiala 1/1	A1
	1) **MACIUC I DUMITRU**, Se noteaza lipsa CNP	
Act Administrativ nr. 433, din 22/01/2025 emis de PRIMARIA COMUNEI DARMANESTI;		
B2	Se noteaza posesia faptica in favoare lui	A1
	1) **MIRZA MIRCEA-NICOLAE** 2) **MIRZA GABRIELA**	

C. Partea III. SARCINI .

Inscrieri privind dezmembramintele dreptului de proprietate, drepturi reale de garanţie şi sarcini	Referinţe
NU SUNT	

Document care conține date cu caracter personal, protejat de prevederile Regulamentului (UE) nr. 679/2016 și Legii 190/2018

Anexa Nr. 1 La Partea I

Teren

Nr cadastral	Suprafaţa (mp)*	Observaţii / Referinţe
	2.600	

* Suprafaţa este determinată in planul de proiecţie Stereo 70.

DETALII LINIARE IMOBIL

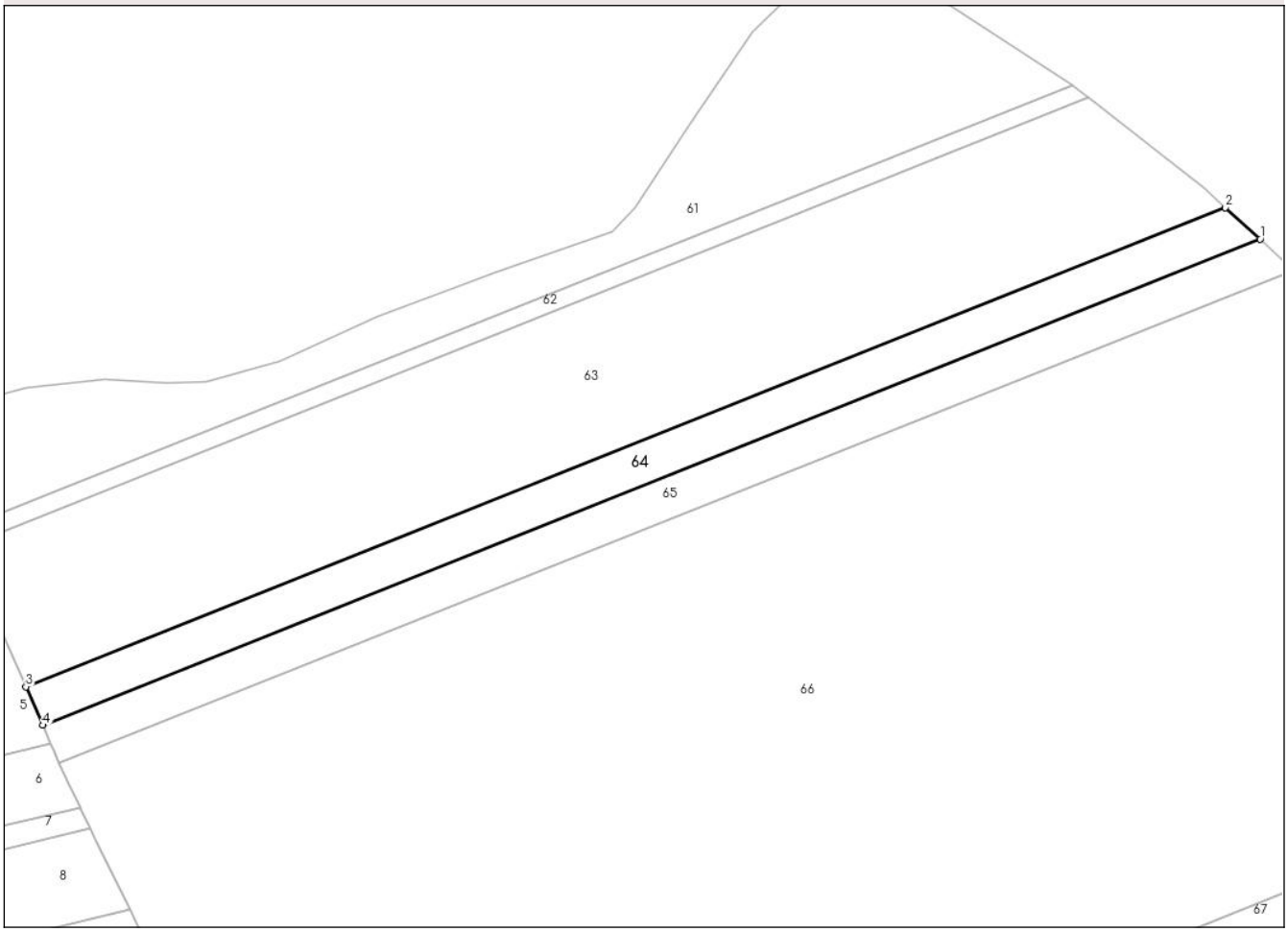

Date referitoare la teren

Crt	Categorie folosință	Intra vilan	Suprafaţa (mp)	Tarla	Parcelă	Nr. topo	Observaţii / Referinţe
1	arabil	NU	2.600	10	145	-	

Lungime Segmente
1) Valorile lungimilor segmentelor sunt obţinute din proiecţie în plan.

Punct început	X / Y	Punct sfârşit	X / Y	Lungime segment (** (m)
1	583.743,822 699.157,471	2	583.736,226 699.164,299	10.214
2	583.736,226 699.164,299	3	583.474,479 699.059,864	281.812
3	583.474,479 699.059,864	4	583.478,164 699.051,474	9.164
4	583.478,164 699.051,474	1	583.743,822 699.157,471	286.024

**** Lungimile segmentelor sunt determinate în planul de proiecţie Stereo 70 şi sunt rotunjite la 1 milimetru.**

Document care conține date cu caracter personal, protejat de prevederile Regulamentului (UE) nr. 679/2016 și Legii 190/2018

***** Distanţa dintre puncte este formată din segmente cumulate ce sunt mai mici decât valoarea 1 milimetru.**

DATE DESPRE IMOBILUL NR. 65

Oficiul de Cadastru şi Publicitate Imobiliară SUCEAVA
Biroul de Cadastru şi Publicitate Imobiliară Suceava

A. Partea I. Descrierea imobilului

TEREN Extravilan

Adresa: Jud. Suceava

Nr. Crt	Nr cadastral Nr. topografic	Suprafaţa* (mp)	Observaţii / Referinţe
A1		2.600	Sector cadastral:15 Teren neimprejmuit;

B. Partea II. Proprietari şi acte

Inscrieri privitoare la dreptul de proprietate şi alte drepturi reale		Referinţe
65 / 22/01/2025		
Act Administrativ nr. 722, din 24/01/1995 emis de COMISIA JUDETEANA SUCEAVA;		
B1	Intabulare, drept de PROPRIETATE, dobandit prin Reconstituire, cota actuala 1/1, cota initiala 1/1	A1
	1) **MAIDAN SILVESTRU**, Se noteaza lipsa CNP	
Act Administrativ nr. 433, din 22/01/2025 emis de PRIMARIA COMUNEI DARMANESTI;		
B2	Se noteaza posesia faptica in favoare lui	A1
	1) **MIRZA MIRCEA-NICOLAE** 2) **MIRZA GABRIELA**	

C. Partea III. SARCINI .

Inscrieri privind dezmembramintele dreptului de proprietate, drepturi reale de garanţie şi sarcini	Referinţe
NU SUNT	

Document care conține date cu caracter personal, protejat de prevederile Regulamentului (UE) nr. 679/2016 și Legii 190/2018

Anexa Nr. 1 La Partea I

Teren

Nr cadastral	Suprafaţa (mp)*	Observaţii / Referinţe
	2.600	

* Suprafaţa este determinată in planul de proiecţie Stereo 70.

DETALII LINIARE IMOBIL

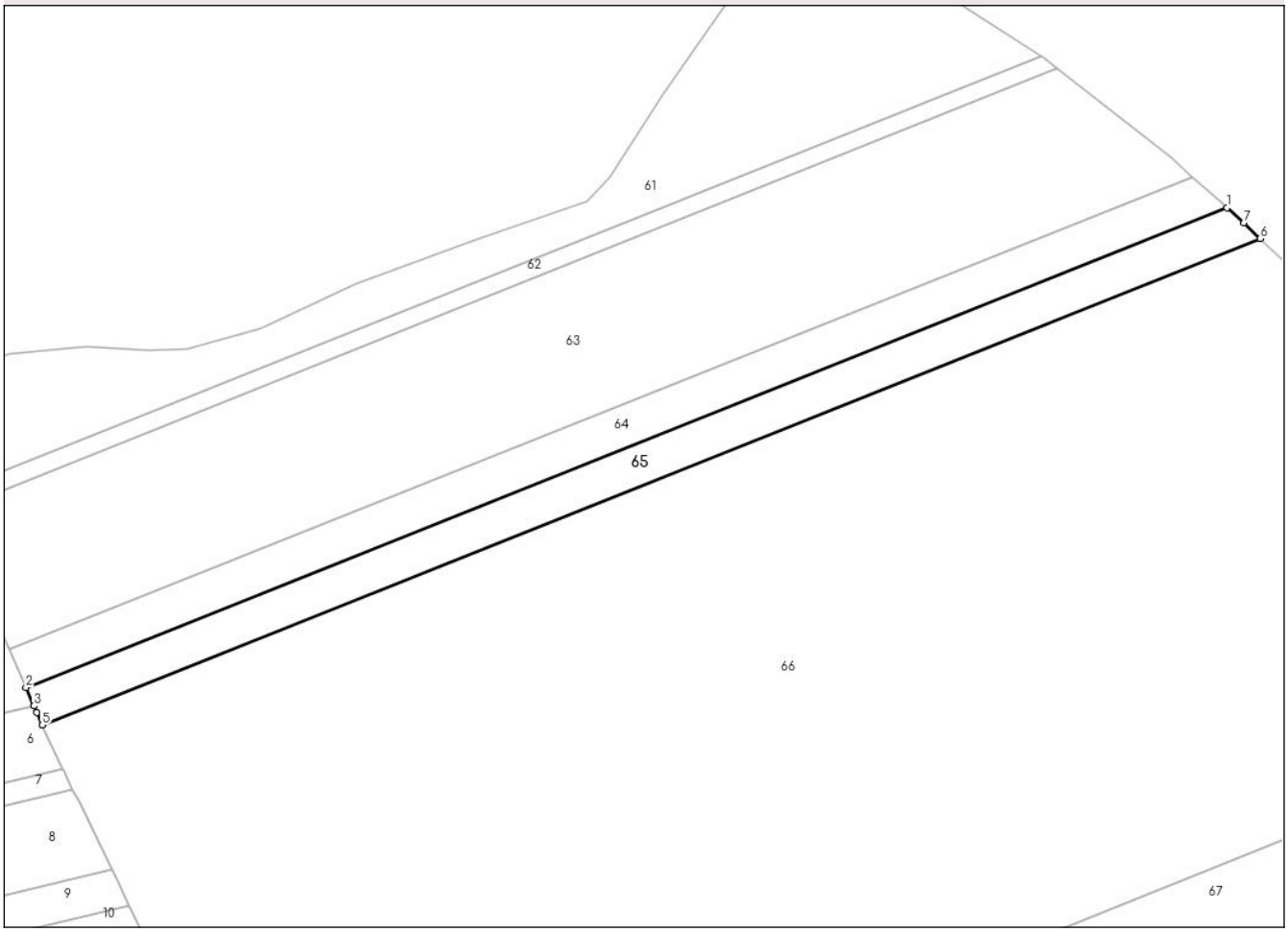

Date referitoare la teren

Crt	Categorie folosință	Intra vilan	Suprafaţa (mp)	Tarla	Parcelă	Nr. topo	Observaţii / Referinţe
1	arabil	NU	2.600	10	145	-	

Lungime Segmente
1) Valorile lungimilor segmentelor sunt obţinute din proiecţie în plan.

Punct început	X / Y	Punct sfârşit	X / Y	Lungime segment (** (m)
1	583.743,822 699.157,471	2	583.478,164 699.051,474	286.024
2	583.478,164 699.051,474	3	583.479,937 699.047,438	4.408
3	583.479,937 699.047,438	4	583.480,575 699.045,986	1.586
4	583.480,575 699.045,986	5	583.481,797 699.043,206	3.037
5	583.481,797 699.043,206	6	583.751,198 699.150,696	290.053

Document care conține date cu caracter personal, protejat de prevederile Regulamentului (UE) nr. 679/2016 și Legii 190/2018

Punct început	X / Y	Punct sfârşit	X / Y	Lungime segment (** (m)
6	583.751,198 699.150,696	7	583.747,532 699.154,136	5.027
7	583.747,532 699.154,136	1	583.743,822 699.157,471	4.989

** Lungimile segmentelor sunt determinate în planul de proiecţie Stereo 70 şi sunt rotunjite la 1 milimetru.
*** Distanţa dintre puncte este formată din segmente cumulate ce sunt mai mici decât valoarea 1 milimetru.

Document care conține date cu caracter personal, protejat de prevederile Regulamentului (UE) nr. 679/2016 și Legii 190/2018

DATE DESPRE IMOBILUL NR. 66

Oficiul de Cadastru şi Publicitate Imobiliară SUCEAVA
Biroul de Cadastru şi Publicitate Imobiliară Suceava

A. Partea I. Descrierea imobilului

TEREN Extravilan

Adresa: Jud. Suceava

Nr. Crt	Nr cadastral Nr. topografic	Suprafaţa* (mp)	Observaţii / Referinţe
A1	49171	40.000	Sector cadastral:15 Teren neimprejmuit;

B. Partea II. Proprietari şi acte

Inscrieri privitoare la dreptul de proprietate şi alte drepturi reale		Referinţe
24841 / 10/04/2024		
Act Notarial nr. 763, din 04/04/2024 emis de Curca Mihai;		
B1	Intabulare, drept de PROPRIETATE, bun propriu, dobandit prin Conventie, cota actuala 1/1, cota initiala 1/1	A1
	1) **IEREMIE MIHAI-CORNEL**	
93871 / 21/12/2023		
Act Administrativ nr. 76, din 14/12/2022 emis de PRIMARIA COMUNEI DARMANESTI;		
B2	Se noteaza autorizatia de construire nr. 76 din 14.12.2022 emisa de Primaria Darmanesti	A1

C. Partea III. SARCINI

Inscrieri privind dezmembramintele dreptului de proprietate, drepturi reale de garanţie şi sarcini		Referinţe
68168 / 03/10/2022		
Act Notarial nr. 2936, din 30/09/2022 emis de Curca Mihai;		
C1	Intabulare, drept de SUPERFICIEpe o durata de 13 ani , respectiv pana la data de 30,09,2035 cu posibilitate de prelungire	A1
	1) **GENETICA AVICOLA SRL**, CIF:46824248	

Document care conține date cu caracter personal, protejat de prevederile Regulamentului (UE) nr. 679/2016 și Legii 190/2018

Anexa Nr. 1 La Partea I

Teren

Nr cadastral	Suprafaţa (mp)*	Observaţii / Referinţe
49171	40.000	

* Suprafaţa este determinată in planul de proiecţie Stereo 70.

DETALII LINIARE IMOBIL

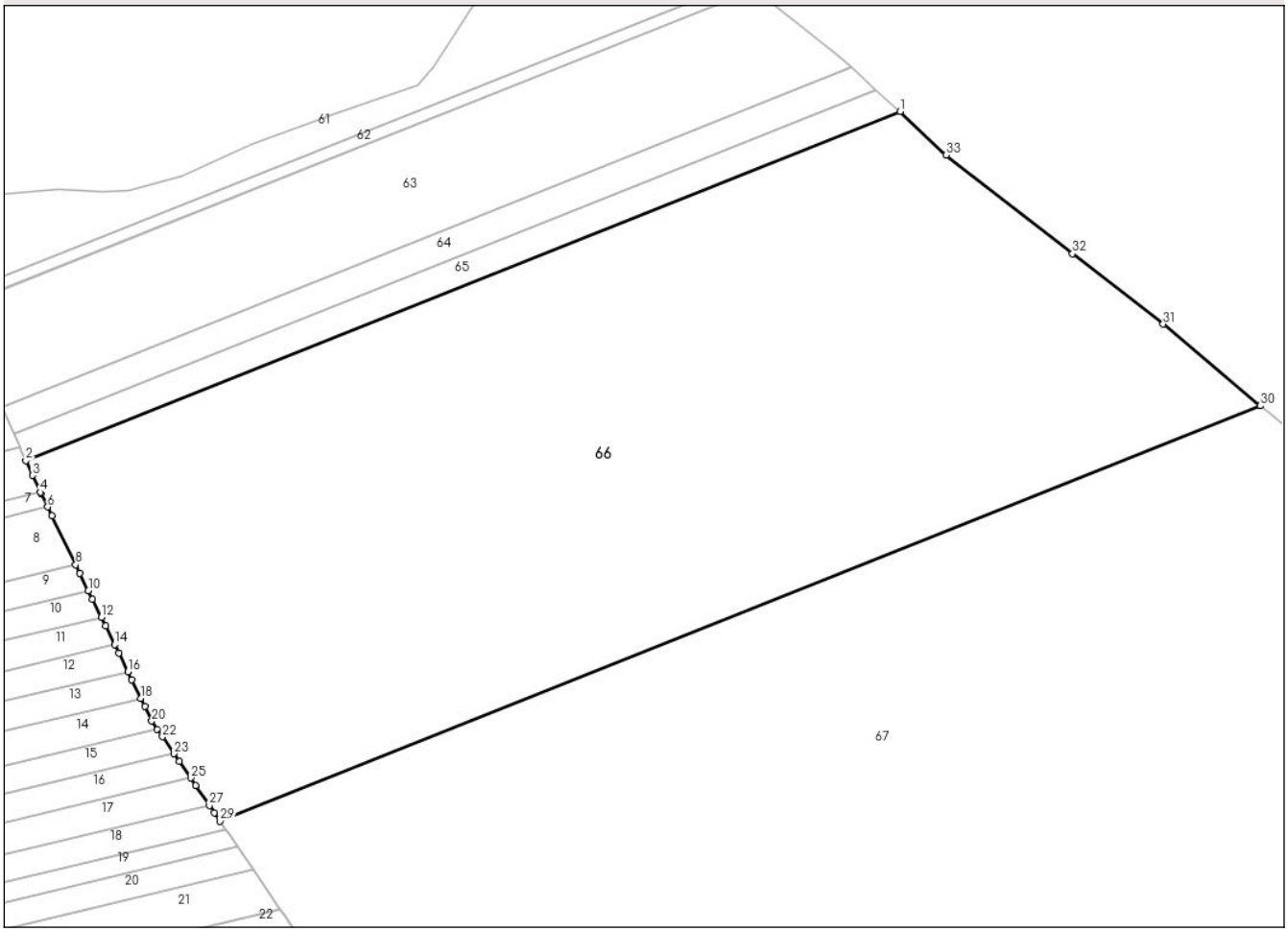

Date referitoare la teren

Crt	Categorie folosință	Intra vilan	Suprafaţa (mp)	Tarla	Parcelă	Nr. topo	Observaţii / Referinţe
1	arabil	NU	40.000	10	145	-	

Lungime Segmente
1) Valorile lungimilor segmentelor sunt obţinute din proiecţie în plan.

Punct început	X / Y	Punct sfârşit	X / Y	Lungime segment (** (m)
1	583.751,198 699.150,696	2	583.481,797 699.043,206	290.053
3	583.483,773 699.038,707	4	583.486,306 699.033,504	5.787
5	583.486,477 699.033,154	6	583.488,513 699.028,972	4.651
7	583.489,862 699.026,202	8	583.497,157 699.011,219	16.665
9	583.498,462 699.008,539	10	583.501,054 699.003,216	5.921

Punct început	X / Y	Punct sfârşit	X / Y	Lungime segment (** (m)
2	583.481,797 699.043,206	3	583.483,773 699.038,707	4.914
4	583.486,306 699.033,504	5	583.486,477 699.033,154	0.39
6	583.488,513 699.028,972	7	583.489,862 699.026,202	3.081
8	583.497,157 699.011,219	9	583.498,462 699.008,539	2.981
10	583.501,054 699.003,216	11	583.502,34 699.000,574	2.938

Document care conține date cu caracter personal, protejat de prevederile Regulamentului (UE) nr. 679/2016 și Legii 190/2018

Punct început	X / Y	Punct sfârşit	X / Y	Lungime segment (** (m)
11	583.502,34 699.000,574	12	583.505,054 698.995,0	6.2
13	583.506,322 698.992,396	14	583.509,154 698.986,58	6.469
15	583.510,404 698.984,013	16	583.513,195 698.978,281	6.375
17	583.514,427 698.975,751	18	583.517,179 698.970,098	6.287
19	583.518,394 698.967,603	20	583.520,6 698.963,072	5.039
21	583.522,289 698.960,592	22	583.523,892 698.958,24	2.846
23	583.527,466 698.952,993	24	583.529,041 698.950,681	2.797
25	583.532,554 698.945,523	26	583.534,103 698.943,249	2.751
27	583.538,321 698.937,057	28	583.539,841 698.934,825	2.7
29	583.541,625 698.932,206	30	583.862,244 699.060,131	345.198
31	583.832,287 699.085,281	32	583.804,343 699.106,922	35.344
33	583.765,442 699.137,328	1	583.751,198 699.150,696	19.534

Punct început	X / Y	Punct sfârşit	X / Y	Lungime segment (** (m)
12	583.505,054 698.995,0	13	583.506,322 698.992,396	2.896
14	583.509,154 698.986,58	15	583.510,404 698.984,013	2.855
16	583.513,195 698.978,281	17	583.514,427 698.975,751	2.814
18	583.517,179 698.970,098	19	583.518,394 698.967,603	2.775
20	583.520,6 698.963,072	21	583.522,289 698.960,592	3.001
22	583.523,892 698.958,24	23	583.527,466 698.952,993	6.349
24	583.529,041 698.950,681	25	583.532,554 698.945,523	6.241
26	583.534,103 698.943,249	27	583.538,321 698.937,057	7.492
28	583.539,841 698.934,825	29	583.541,625 698.932,206	3.169
30	583.862,244 699.060,131	31	583.832,287 699.085,281	39.115
32	583.804,343 699.106,922	33	583.765,442 699.137,328	49.374

** Lungimile segmentelor sunt determinate în planul de proiecţie Stereo 70 şi sunt rotunjite la 1 milimetru.
*** Distanţa dintre puncte este formată din segmente cumulate ce sunt mai mici decât valoarea 1 milimetru.

Document care conține date cu caracter personal, protejat de prevederile Regulamentului (UE) nr. 679/2016 și Legii 190/2018

DATE DESPRE IMOBILUL NR. 67

Oficiul de Cadastru şi Publicitate Imobiliară SUCEAVA
Biroul de Cadastru şi Publicitate Imobiliară Suceava

A. Partea I. Descrierea imobilului

TEREN Extravilan

Adresa: Jud. Suceava

Nr. Crt	Nr cadastral Nr. topografic	Suprafaţa* (mp)	Observaţii / Referinţe
A1	49172	51.400	Sector cadastral:15 Teren neimprejmuit;

B. Partea II. Proprietari şi acte

Inscrieri privitoare la dreptul de proprietate şi alte drepturi reale		Referinţe
68163 / 03/10/2022		
Act Notarial nr. 857, din 10/03/2014 emis de BIN Lostun Ion (act notarial nr cm 27 din 20.01.2005, emis de Petru A;act notarial nr cvc 904 din 17.03.2014, emis de IonLostun;act notarial nr donatie 4838 din 30.10.2003, emis de Petru A;act notarial nr cvc 3162 din 27.07.2007, emis de O Busuioc;act notarial nr cm 119 din 27.08.2019, emis de V Ilie;act notarial nr AP 3387 din 27.08.2019, emis de V Ilie;act notarial nr CM 110 din 19.02.1998, emis de V Ilie;act notarial nr cm 18 din 20.12.2018, emis de Petru A;act notarial nr 5244, 5243 din 25.09.2017, emis de Ion Lostun;act notarial nr CVC 4577,4752,4753,4754,4750,4751 din 21.12.2020, emis de BIN Busuioc);		
B3	Intabulare, drept de PROPRIETATEbun comun, dobandit prin Conventie, cota actuala 6444/10000, cota initiala 6444/10000	A1
	1) **MIRZA MIRCEA-NICOLAE** 2) **MIRZA GABRIELA**	
Act Notarial nr. 606, din 10/03/2021 emis de SPN Curca Iuliana Gabriela;		
B5	Intabulare, drept de PROPRIETATEbun comun, dobandit prin Conventie, cota actuala 3556/10000, cota initiala 3556/10000	A1
	1) **MIRZA GABRIELA** 2) **MIRZA MIRCEA-NICOLAE**	
	OBSERVATII: pozitie transcrisa din CF 48710/Darmanesti, inscrisa prin incheierea nr. 16900 din 11/03/2021;	

C. Partea III. SARCINI .

Inscrieri privind dezmembramintele dreptului de proprietate, drepturi reale de garanţie şi sarcini	Referinţe
NU SUNT	

Document care conține date cu caracter personal, protejat de prevederile Regulamentului (UE) nr. 679/2016 și Legii 190/2018

Anexa Nr. 1 La Partea I

Teren

Nr cadastral	Suprafaţa (mp)*	Observaţii / Referinţe
49172	51.400	

* Suprafaţa este determinată in planul de proiecţie Stereo 70.

DETALII LINIARE IMOBIL

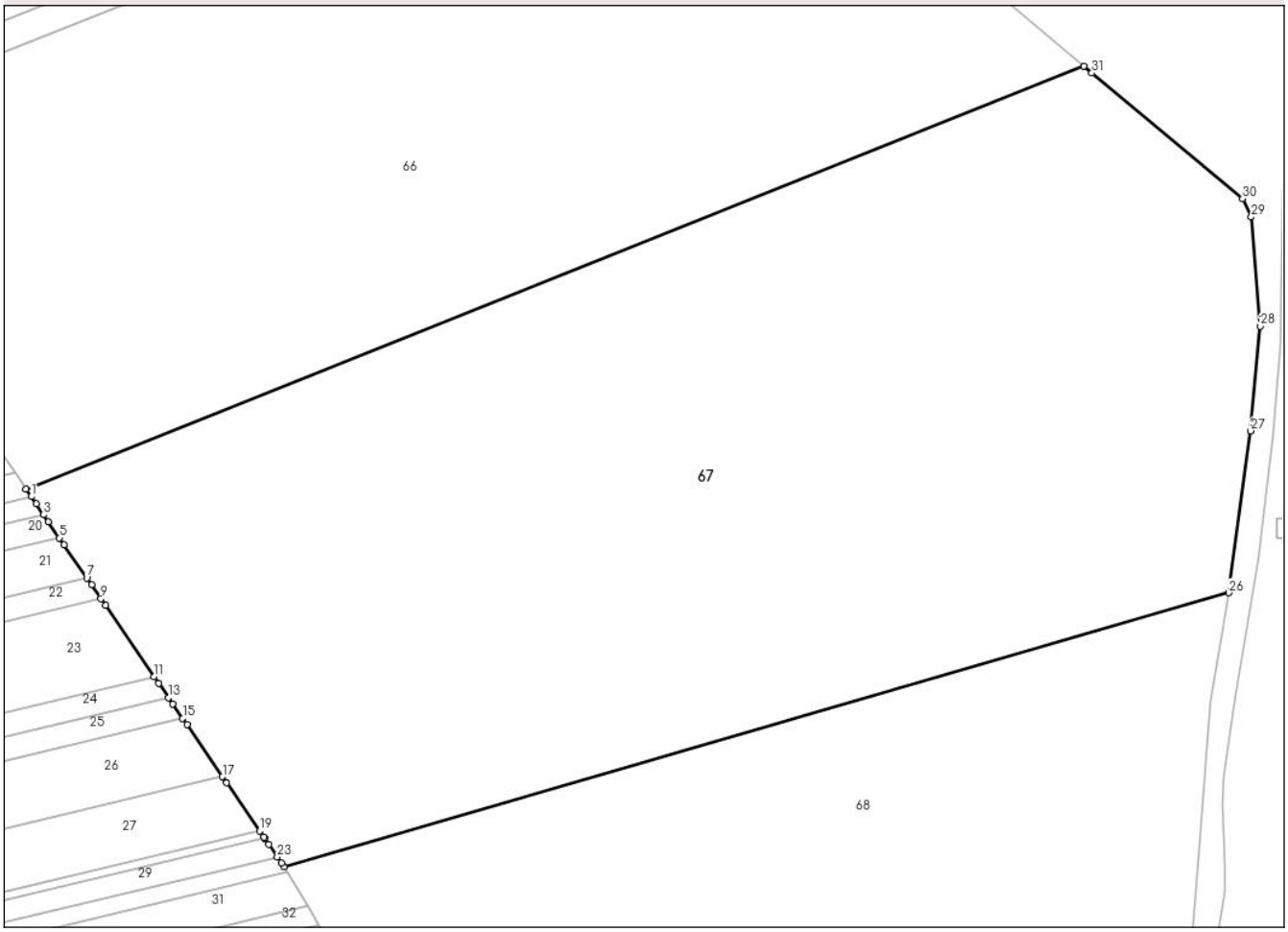

Date referitoare la teren

Crt	Categorie folosință	Intra vilan	Suprafaţa (mp)	Tarla	Parcelă	Nr. topo	Observaţii / Referinţe
1	arabil	NU	51.400	10	145	-	

Lungime Segmente

1) Valorile lungimilor segmentelor sunt obţinute din proiecţie în plan.

Punct început	X / Y	Punct sfârşit	X / Y	Lungime segment (** (m)
1	583.543,23 698.929,85	2	583.544,734 698.927,65	2.665
3	583.546,973 698.924,377	4	583.548,456 698.922,207	2.628
5	583.551,769 698.917,363	6	583.553,23 698.915,226	2.589
7	583.560,082 698.905,205	8	583.561,507 698.903,122	2.524
9	583.564,337 698.898,983	10	583.565,743 698.896,927	2.491

Punct început	X / Y	Punct sfârşit	X / Y	Lungime segment (** (m)
2	583.544,734 698.927,65	3	583.546,973 698.924,377	3.966
4	583.548,456 698.922,207	5	583.551,769 698.917,363	5.869
6	583.553,23 698.915,226	7	583.560,082 698.905,205	12.14
8	583.561,507 698.903,122	9	583.564,337 698.898,983	5.014
10	583.565,743 698.896,927	11	583.580,498 698.875,35	26.14

Document care conține date cu caracter personal, protejat de prevederile Regulamentului (UE) nr. 679/2016 și Legii 190/2018

Punct început	X / Y	Punct sfârşit	X / Y	Lungime segment (** (m)
11	583.580,498 698.875,35	12	583.581,839 698.873,389	2.376
13	583.584,837 698.869,005	14	583.586,161 698.867,068	2.346
15	583.589,123 698.862,737	16	583.590,431 698.860,823	2.318
17	583.601,211 698.845,06	18	583.602,477 698.843,208	2.243
19	583.612,458 698.828,611	20	583.613,688 698.826,813	2.178
21	583.613,995 698.826,364	22	583.615,22 698.824,573	2.17
23	583.617,81 698.820,786	24	583.619,023 698.819,011	2.15
25	583.619,824 698.817,84	26	583.906,129 698.900,709	298.057
27	583.912,792 698.949,755	28	583.915,685 698.981,425	31.802
29	583.912,987 699.014,489	30	583.910,307 699.020,032	6.157
31	583.864,663 699.058,1	32	583.862,244 699.060,131	3.159
33	583.541,625 698.932,206	1	583.543,23 698.929,85	2.851

Punct început	X / Y	Punct sfârşit	X / Y	Lungime segment (** (m)
12	583.581,839 698.873,389	13	583.584,837 698.869,005	5.311
14	583.586,161 698.867,068	15	583.589,123 698.862,737	5.247
16	583.590,431 698.860,823	17	583.601,211 698.845,06	19.097
18	583.602,477 698.843,208	19	583.612,458 698.828,611	17.683
20	583.613,688 698.826,813	21	583.613,995 698.826,364	0.544
22	583.615,22 698.824,573	23	583.617,81 698.820,786	4.588
24	583.619,023 698.819,011	25	583.619,824 698.817,84	1.419
26	583.906,129 698.900,709	27	583.912,792 698.949,755	49.497
28	583.915,685 698.981,425	29	583.912,987 699.014,489	33.174
30	583.910,307 699.020,032	31	583.864,663 699.058,1	59.435
32	583.862,244 699.060,131	33	583.541,625 698.932,206	345.198

** Lungimile segmentelor sunt determinate în planul de proiecţie Stereo 70 şi sunt rotunjite la 1 milimetru.
*** Distanţa dintre puncte este formată din segmente cumulate ce sunt mai mici decât valoarea 1 milimetru.

Document care conține date cu caracter personal, protejat de prevederile Regulamentului (UE) nr. 679/2016 și Legii 190/2018

DATE DESPRE IMOBILUL NR. 68

Oficiul de Cadastru şi Publicitate Imobiliară SUCEAVA
Biroul de Cadastru şi Publicitate Imobiliară Suceava

A. Partea I. Descrierea imobilului

TEREN Extravilan

Adresa: Jud. Suceava

Nr. Crt	Nr cadastral Nr. topografic	Suprafaţa* (mp)	Observaţii / Referinţe
A1	47015	39.500	Sector cadastral:15 Teren neimprejmuit;

B. Partea II. Proprietari şi acte

Inscrieri privitoare la dreptul de proprietate şi alte drepturi reale		Referinţe
45582 / 21/09/2017		
Act Notarial nr. 2377, din 21/09/2017 emis de BIN Nechita Raluca;		
B1	Intabulare, drept de PROPRIETATE, dobandit prin Conventie, cota actuala 1/1, cota initiala 1/1	A1
	1) **AUSTRO-HAUS SRL**, CIF:21433341	

C. Partea III. SARCINI .

Inscrieri privind dezmembramintele dreptului de proprietate, drepturi reale de garanţie şi sarcini	Referinţe
NU SUNT	

Document care conține date cu caracter personal, protejat de prevederile Regulamentului (UE) nr. 679/2016 și Legii 190/2018

Anexa Nr. 1 La Partea I

Teren

Nr cadastral	Suprafaţa (mp)*	Observaţii / Referinţe
47015	39.500	

* Suprafaţa este determinată in planul de proiecţie Stereo 70.

DETALII LINIARE IMOBIL

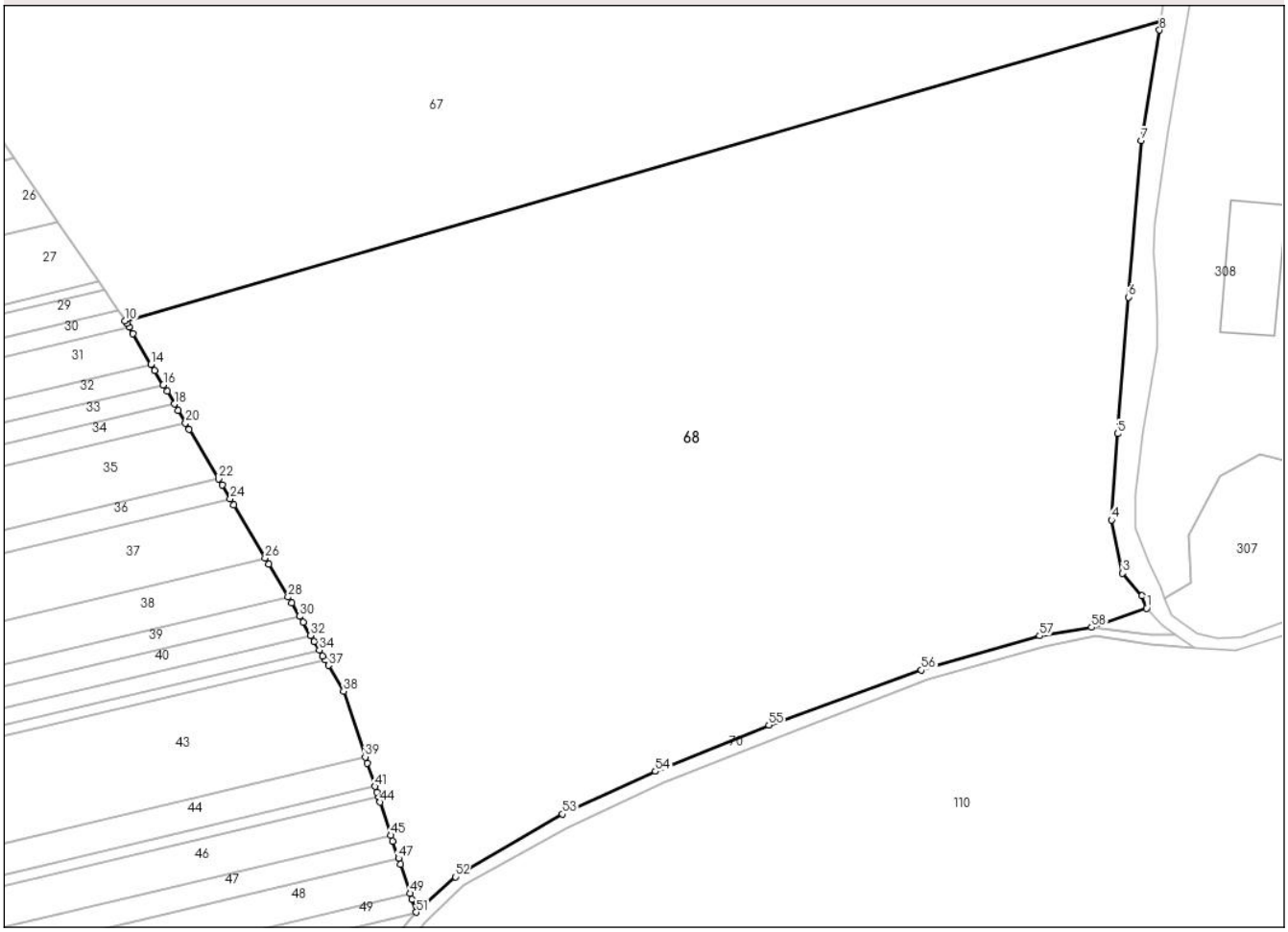

Date referitoare la teren

Crt	Categorie folosință	Intra vilan	Suprafaţa (mp)	Tarla	Parcelă	Nr. topo	Observaţii / Referinţe
1	arabil	NU	39.500	10	145	-	

Lungime Segmente

1) Valorile lungimilor segmentelor sunt obţinute din proiecţie în plan.

Punct început	X / Y	Punct sfârşit	X / Y	Lungime segment
1	583.902,197 698.738,462	2	583.900,929 698.741,874	3.64
4	583.892,463 698.762,823	5	583.894,19 698.786,669	23.908
7	583.900,692 698.867,62	8	583.905,778 698.898,122	30.923
10	583.619,824 698.817,84	11	583.620,271 698.817,186	0.792
13	583.621,959 698.814,323	14	583.626,95 698.805,856	9.829
16	583.630,332 698.800,121	17	583.631,367 698.798,365	2.038

Punct început	X / Y	Punct sfârşit	X / Y	Lungime segment
2	583.900,929 698.741,874	3	583.895,577 698.748,173	8.266
5	583.894,19 698.786,669	6	583.897,138 698.824,396	37.842
8	583.905,778 698.898,122	9	583.906,129 698.900,709	2.611
11	583.620,271 698.817,186	12	583.620,9 698.816,119	1.239
14	583.626,95 698.805,856	15	583.627,994 698.804,086	2.055
17	583.631,367 698.798,365	18	583.633,429 698.794,867	4.061

Punct început	X / Y	Punct sfârşit	X / Y	Lungime segment
3	583.895,577 698.748,173	4	583.892,463 698.762,823	14.977
6	583.897,138 698.824,396	7	583.900,692 698.867,62	43.37
9	583.906,129 698.900,709	10	583.619,824 698.817,84	298.057
12	583.620,9 698.816,119	13	583.621,959 698.814,323	2.085
15	583.627,994 698.804,086	16	583.630,332 698.800,121	4.603
18	583.633,429 698.794,867	19	583.634,457 698.793,124	2.024

Document care conține date cu caracter personal, protejat de prevederile Regulamentului (UE) nr. 679/2016 și Legii 190/2018

Punct început	X / Y	Punct sfârşit	X / Y	Lungime segment
19	583.634,457 698.793,124	20	583.636,505 698.789,649	4.034
22	583.645,625 698.774,18	23	583.646,628 698.772,478	1.976
25	583.649,876 698.766,97	26	583.658,52 698.752,306	17.022
28	583.664,852 698.741,566	29	583.665,82 698.739,925	1.905
31	583.668,952 698.734,612	32	583.671,11 698.730,952	4.249
34	583.673,498 698.726,902	35	583.674,45 698.725,287	1.875
37	583.675,993 698.722,669	38	583.680,187 698.715,555	8.258
40	583.686,701 698.695,724	41	583.688,824 698.689,262	6.802
43	583.689,712 698.686,559	44	583.690,258 698.684,897	1.749
46	583.693,795 698.674,13	47	583.695,339 698.669,429	4.948
49	583.698,527 698.659,725	50	583.699,066 698.658,085	1.726
52	583.711,059 698.664,315	53	583.740,684 698.681,651	34.325
55	583.797,749 698.706,202	56	583.839,95 698.721,392	44.852
58	583.886,982 698.733,198	1	583.902,197 698.738,462	16.1

Punct început	X / Y	Punct sfârşit	X / Y	Lungime segment
20	583.636,505 698.789,649	21	583.637,527 698.787,916	2.012
23	583.646,628 698.772,478	24	583.648,879 698.768,661	4.431
26	583.658,52 698.752,306	27	583.659,499 698.750,646	1.927
29	583.665,82 698.739,925	30	583.667,99 698.736,244	4.273
32	583.671,11 698.730,952	33	583.672,066 698.729,33	1.883
35	583.674,45 698.725,287	36	583.675,044 698.724,279	1.17
38	583.680,187 698.715,555	39	583.686,152 698.697,396	19.114
41	583.688,824 698.689,262	42	583.689,371 698.687,598	1.752
44	583.690,258 698.684,897	45	583.693,252 698.675,783	9.593
47	583.695,339 698.669,429	48	583.695,88 698.667,782	1.734
50	583.699,066 698.658,085	51	583.700,231 698.654,538	3.733
53	583.740,684 698.681,651	54	583.766,359 698.693,454	28.258
56	583.839,95 698.721,392	57	583.872,596 698.730,892	34.0

Punct început	X / Y	Punct sfârşit	X / Y	Lungime segment
21	583.637,527 698.787,916	22	583.645,625 698.774,18	15.945
24	583.648,879 698.768,661	25	583.649,876 698.766,97	1.963
27	583.659,499 698.750,646	28	583.664,852 698.741,566	10.54
30	583.667,99 698.736,244	31	583.668,952 698.734,612	1.894
33	583.672,066 698.729,33	34	583.673,498 698.726,902	2.819
36	583.675,044 698.724,279	37	583.675,993 698.722,669	1.869
39	583.686,152 698.697,396	40	583.686,701 698.695,724	1.76
42	583.689,371 698.687,598	43	583.689,712 698.686,559	1.094
45	583.693,252 698.675,783	46	583.693,795 698.674,13	1.74
48	583.695,88 698.667,782	49	583.698,527 698.659,725	8.481
51	583.700,231 698.654,538	52	583.711,059 698.664,315	14.589
54	583.766,359 698.693,454	55	583.797,749 698.706,202	33.88
57	583.872,596 698.730,892	58	583.886,982 698.733,198	14.57

** Lungimile segmentelor sunt determinate în planul de proiecţie Stereo 70 şi sunt rotunjite la 1 milimetru.
*** Distanţa dintre puncte este formată din segmente cumulate ce sunt mai mici decât valoarea 1 milimetru.

Document care conține date cu caracter personal, protejat de prevederile Regulamentului (UE) nr. 679/2016 și Legii 190/2018

DATE DESPRE IMOBILUL NR. 69

Oficiul de Cadastru şi Publicitate Imobiliară SUCEAVA
Biroul de Cadastru şi Publicitate Imobiliară Suceava

A. Partea I. Descrierea imobilului

TEREN Extravilan

Adresa: Jud. Suceava

Nr. Crt	Nr cadastral Nr. topografic	Suprafaţa* (mp)	Observaţii / Referinţe
A1		80	Sector cadastral:15 Teren neimprejmuit;

B. Partea II. Proprietari şi acte

Inscrieri privitoare la dreptul de proprietate şi alte drepturi reale		Referinţe
69 / 22/01/2025		
Act Administrativ nr. 1578, din 12/03/2025 emis de PRIMARIA COMUNEI DARMANESTI;		
B1	Inscrierea posesiei, drept de PROPRIETATE, dobandit prin Lege, cota actuala 1/1, cota initiala 1/1	A1
	1) **NEIDENTIFICAT NEIDENTIFICAT**, PROPRIETAR NEIDENTIFICAT	
Act Normativ nr. 7, din 13/03/1996 emis de PARLAMENTUL ROMANIEI ((art. 13));		
B2	Se noteaza mentiunea de proprietar neidentificat	A1

C. Partea III. SARCINI .

Inscrieri privind dezmembramintele dreptului de proprietate, drepturi reale de garanţie şi sarcini	Referinţe
NU SUNT	

Anexa Nr. 1 La Partea I

Teren

Nr cadastral	Suprafaţa (mp)*	Observaţii / Referinţe
	80	

* Suprafaţa este determinată in planul de proiecţie Stereo 70.

DETALII LINIARE IMOBIL

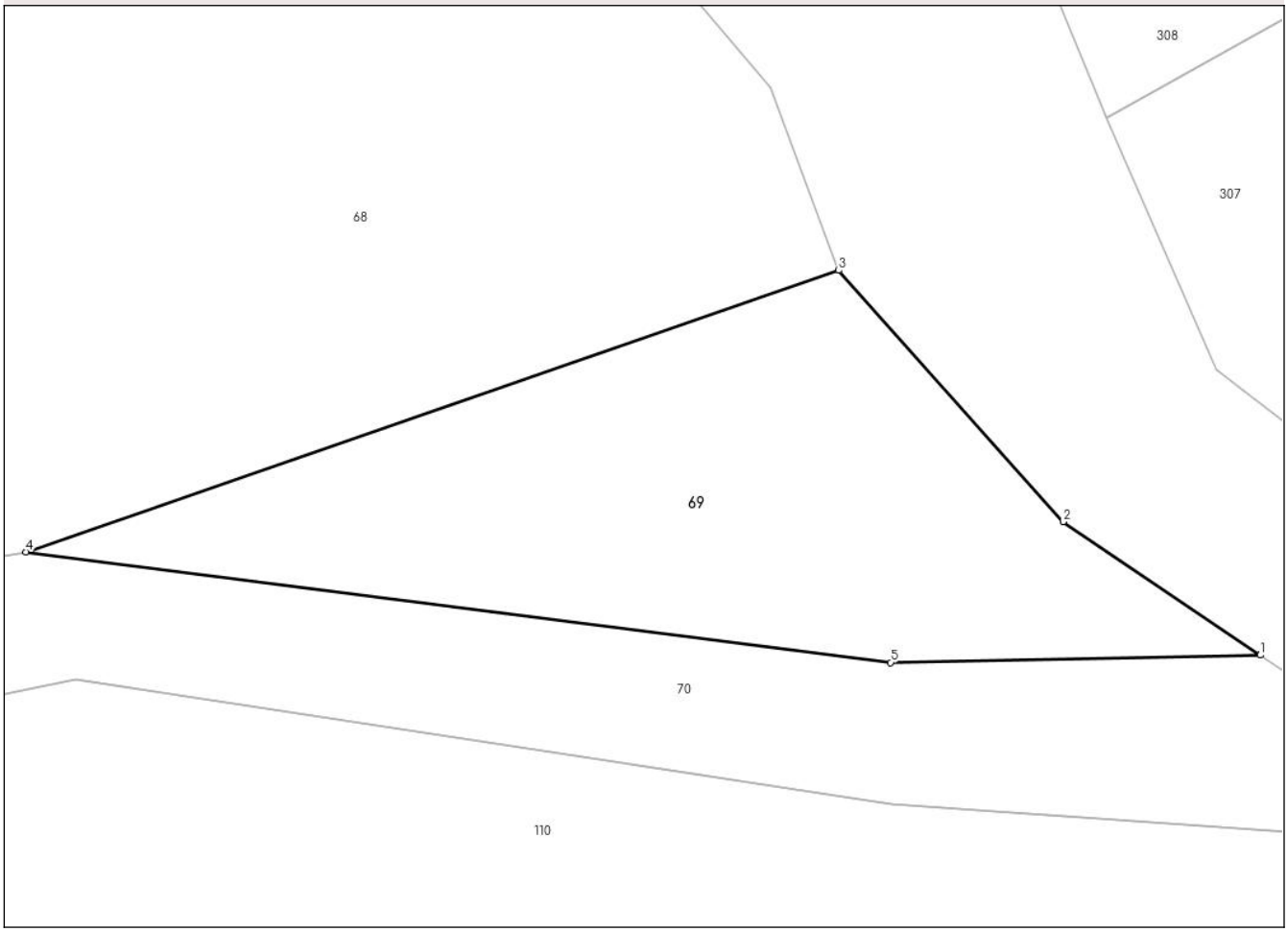

Date referitoare la teren

Crt	Categorie folosință	Intra vilan	Suprafaţa (mp)	Tarla	Parcelă	Nr. topo	Observaţii / Referinţe
1	arabil	NU	80	10	145	-	

Lungime Segmente
1) Valorile lungimilor segmentelor sunt obţinute din proiecţie în plan.

Punct început	X / Y	Punct sfârşit	X / Y	Lungime segment (** (m)
1	583.910,088 698.731,267	2	583.906,398 698.733,761	4.454
2	583.906,398 698.733,761	3	583.902,197 698.738,462	6.305
3	583.902,197 698.738,462	4	583.886,982 698.733,198	16.1
4	583.886,982 698.733,198	5	583.903,17 698.731,129	16.32
5	583.903,17 698.731,129	1	583.910,088 698.731,267	6.919

Document care conține date cu caracter personal, protejat de prevederile Regulamentului (UE) nr. 679/2016 și Legii 190/2018

** Lungimile segmentelor sunt determinate în planul de proiecţie Stereo 70 şi sunt rotunjite la 1 milimetru.
*** Distanţa dintre puncte este formată din segmente cumulate ce sunt mai mici decât valoarea 1 milimetru.

Document care conține date cu caracter personal, protejat de prevederile Regulamentului (UE) nr. 679/2016 și Legii 190/2018

DATE DESPRE IMOBILUL NR. 70

Oficiul de Cadastru şi Publicitate Imobiliară SUCEAVA
Biroul de Cadastru şi Publicitate Imobiliară Suceava

A. Partea I. Descrierea imobilului

TEREN Extravilan

Adresa: Jud. Suceava

Nr. Crt	Nr cadastral Nr. topografic	Suprafaţa* (mp)	Observaţii / Referinţe
A1		Din acte: 5.038 Masurata: 2.806	Sector cadastral:15 Teren neimprejmuit;

B. Partea II. Proprietari şi acte

Inscrieri privitoare la dreptul de proprietate şi alte drepturi reale		Referinţe
60 / 22/01/2025		
Act Administrativ nr. 37, din 31/07/2013 emis de PRIMARIA COMUNEI DARMANESTI (Anexa nr. 1, poz. 1);		
B1	Inscrierea posesiei, drept de PROPRIETATE, dobandit prin Lege, cota actuala 1/1, cota initiala 1/1	A1
	1) **COMUNA DARMANESTI**, CIF:4244300, DOMENIUL PUBLIC	

C. Partea III. SARCINI .

Inscrieri privind dezmembramintele dreptului de proprietate, drepturi reale de garanţie şi sarcini	Referinţe
NU SUNT	

Document care conține date cu caracter personal, protejat de prevederile Regulamentului (UE) nr. 679/2016 și Legii 190/2018

Anexa Nr. 1 La Partea I

Teren

Nr cadastral	Suprafaţa (mp)*	Observaţii / Referinţe
	Din acte: 5.038 Masurata: 2.806	

* Suprafaţa este determinată in planul de proiecţie Stereo 70.

DETALII LINIARE IMOBIL

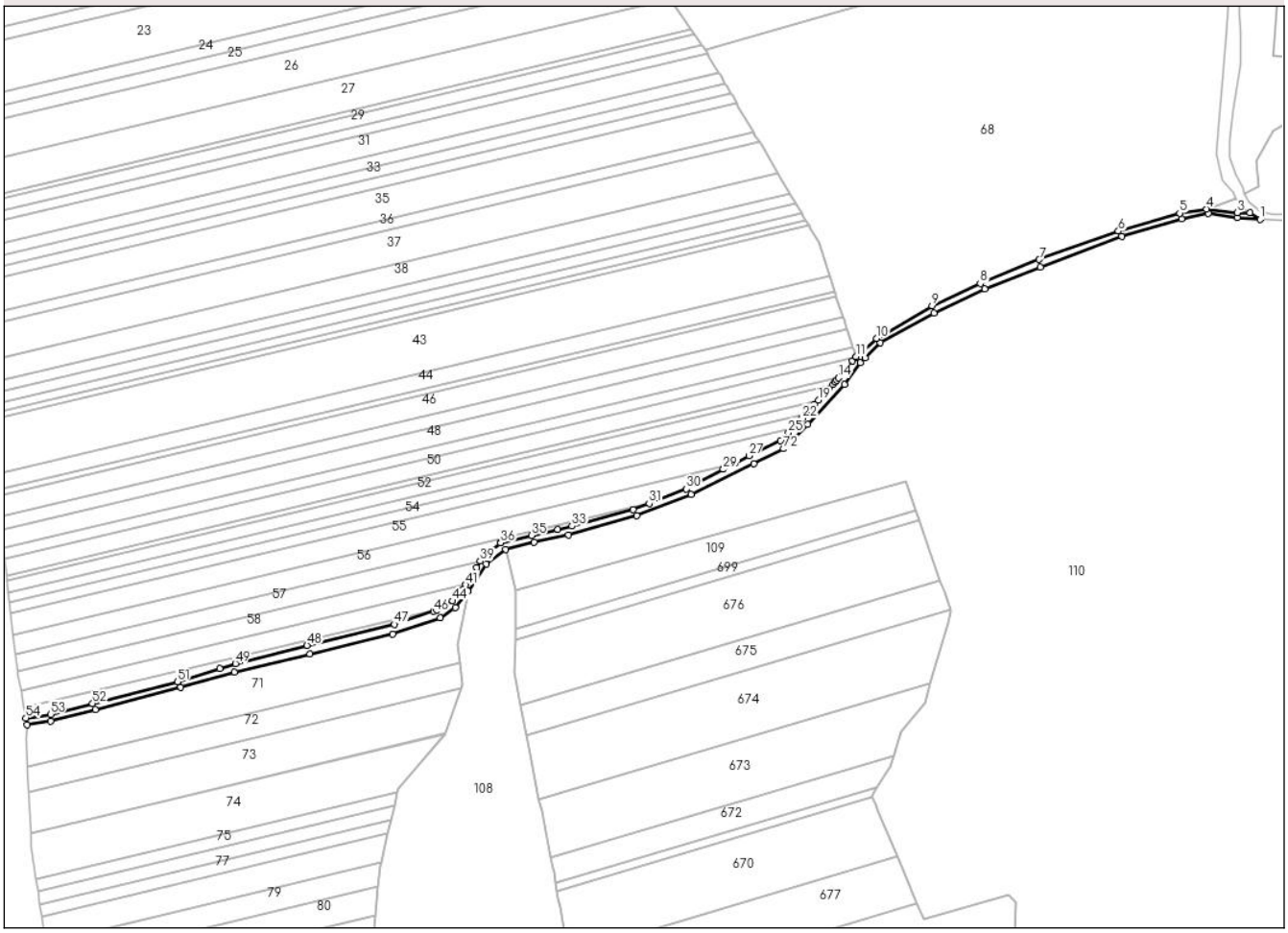

Date referitoare la teren

Crt	Categorie folosinţă	Intra vilan	Suprafaţa (mp)	Tarla	Parcelă	Nr. topo	Observaţii / Referinţe
1	drum	NU	2.806	10,11	145163	-	Diferenta de suprafata in sector 0

Lungime Segmente

1) Valorile lungimilor segmentelor sunt obţinute din proiecţie în plan.

Punct început	X / Y	Punct sfârşit	X / Y	Lungime segment
1	583.915,508 698.727,603	2	583.910,088 698.731,267	6.542
4	583.886,982 698.733,198	5	583.872,596 698.730,892	14.57
7	583.797,749 698.706,202	8	583.766,359 698.693,454	33.88
10	583.711,059 698.664,315	11	583.700,231 698.654,538	14.589
13	583.698,258 698.652,151	14	583.690,901 698.643,247	11.55

Punct început	X / Y	Punct sfârşit	X / Y	Lungime segment
2	583.910,088 698.731,267	3	583.903,17 698.731,129	6.919
5	583.872,596 698.730,892	6	583.839,95 698.721,392	34.0
8	583.766,359 698.693,454	9	583.740,684 698.681,651	28.258
11	583.700,231 698.654,538	12	583.700,077 698.654,352	0.241
14	583.690,901 698.643,247	15	583.689,837 698.641,96	1.67

Punct început	X / Y	Punct sfârşit	X / Y	Lungime segment
3	583.903,17 698.731,129	4	583.886,982 698.733,198	16.32
6	583.839,95 698.721,392	7	583.797,749 698.706,202	44.852
9	583.740,684 698.681,651	10	583.711,059 698.664,315	34.325
12	583.700,077 698.654,352	13	583.698,258 698.652,151	2.855
15	583.689,837 698.641,96	16	583.688,941 698.640,971	1.335

Document care conține date cu caracter personal, protejat de prevederile Regulamentului (UE) nr. 679/2016 și Legii 190/2018

Punct început	X / Y	Punct sfârşit	X / Y	Lungime segment
16	583.688,941 698.640,971	17	583.687,892 698.639,814	1.562
19	583.680,199 698.631,329	20	583.678,05 698.628,959	3.199
22	583.671,532 698.621,769	23	583.670,768 698.620,926	1.138
25	583.664,163 698.614,036	26	583.660,065 698.609,761	5.922
28	583.635,694 698.597,813	29	583.629,482 698.594,501	7.04
31	583.590,037 698.576,265	32	583.581,584 698.572,95	9.08
34	583.541,322 698.562,534	35	583.527,31 698.559,303	14.38
37	583.510,591 698.555,237	38	583.501,655 698.548,064	11.459
40	583.498,099 698.542,257	41	583.492,439 698.533,016	10.837
43	583.489,895 698.529,443	44	583.485,246 698.524,417	6.846
46	583.475,223 698.518,873	47	583.454,291 698.511,96	22.044
49	583.369,617 698.491,022	50	583.361,383 698.488,45	8.626
52	583.293,594 698.469,704	53	583.271,114 698.464,058	23.178
55	583.258,798 698.458,35	56	583.271,175 698.460,3	12.53
58	583.340,568 698.478,588	59	583.369,192 698.486,502	29.698
61	583.453,514 698.506,665	62	583.478,664 698.515,356	26.609
64	583.493,623 698.529,522	65	583.503,14 698.544,114	17.421
67	583.528,681 698.555,708	68	583.547,05 698.559,68	18.794
70	583.612,465 698.581,022	71	583.645,693 698.597,581	37.125
73	583.674,441 698.618,577	74	583.694,002 698.639,707	28.794
76	583.705,12 698.653,943	77	583.713,208 698.661,922	11.361
79	583.768,858 698.690,445	80	583.798,454 698.702,176	31.836
82	583.873,563 698.727,913	83	583.887,923 698.730,808	14.649

Punct început	X / Y	Punct sfârşit	X / Y	Lungime segment
17	583.687,892 698.639,814	18	583.685,784 698.637,489	3.138
20	583.678,05 698.628,959	21	583.673,717 698.624,179	6.452
23	583.670,768 698.620,926	24	583.666,556 698.616,532	6.087
26	583.660,065 698.609,761	27	583.643,128 698.601,777	18.724
29	583.629,482 698.594,501	30	583.609,858 698.584,037	22.24
32	583.581,584 698.572,95	33	583.548,884 698.564,33	33.817
35	583.527,31 698.559,303	36	583.510,852 698.555,446	16.904
38	583.501,655 698.548,064	39	583.500,143 698.545,595	2.895
41	583.492,439 698.533,016	42	583.490,948 698.530,581	2.855
44	583.485,246 698.524,417	45	583.476,871 698.519,784	9.571
47	583.454,291 698.511,96	48	583.407,752 698.500,733	47.874
50	583.361,383 698.488,45	51	583.338,788 698.481,391	23.672
53	583.271,114 698.464,058	54	583.258,049 698.462,152	13.203
56	583.271,175 698.460,3	57	583.295,086 698.466,402	24.677
59	583.369,192 698.486,502	60	583.409,372 698.496,159	41.324
62	583.478,664 698.515,356	63	583.486,707 698.520,965	9.806
65	583.503,14 698.544,114	66	583.513,672 698.551,928	13.114
68	583.547,05 698.559,68	69	583.583,447 698.569,954	37.819
71	583.645,693 698.597,581	72	583.661,598 698.605,447	17.744
74	583.694,002 698.639,707	75	583.702,505 698.651,364	14.429
77	583.713,208 698.661,922	78	583.741,757 698.677,812	32.673
80	583.798,454 698.702,176	81	583.841,714 698.718,655	46.292
83	583.887,923 698.730,808	84	583.903,176 698.728,484	15.429

Punct început	X / Y	Punct sfârşit	X / Y	Lungime segment
18	583.685,784 698.637,489	19	583.680,199 698.631,329	8.315
21	583.673,717 698.624,179	22	583.671,532 698.621,769	3.253
24	583.666,556 698.616,532	25	583.664,163 698.614,036	3.458
27	583.643,128 698.601,777	28	583.635,694 698.597,813	8.425
30	583.609,858 698.584,037	31	583.590,037 698.576,265	21.29
33	583.548,884 698.564,33	34	583.541,322 698.562,534	7.772
36	583.510,852 698.555,446	37	583.510,591 698.555,237	0.334
39	583.500,143 698.545,595	40	583.498,099 698.542,257	3.914
42	583.490,948 698.530,581	43	583.489,895 698.529,443	1.55
45	583.476,871 698.519,784	46	583.475,223 698.518,873	1.883
48	583.407,752 698.500,733	49	583.369,617 698.491,022	39.352
51	583.338,788 698.481,391	52	583.293,594 698.469,704	46.681
54	583.258,049 698.462,152	55	583.258,798 698.458,35	3.875
57	583.295,086 698.466,402	58	583.340,568 698.478,588	47.086
60	583.409,372 698.496,159	61	583.453,514 698.506,665	45.375
63	583.486,707 698.520,965	64	583.493,623 698.529,522	11.002
66	583.513,672 698.551,928	67	583.528,681 698.555,708	15.478
69	583.583,447 698.569,954	70	583.612,465 698.581,022	31.057
72	583.661,598 698.605,447	73	583.674,441 698.618,577	18.367
75	583.702,505 698.651,364	76	583.705,12 698.653,943	3.673
78	583.741,757 698.677,812	79	583.768,858 698.690,445	29.901
81	583.841,714 698.718,655	82	583.873,563 698.727,913	33.167
84	583.903,176 698.728,484	1	583.915,508 698.727,603	12.363

**** Lungimile segmentelor sunt determinate în planul de proiecţie Stereo 70 şi sunt rotunjite la 1 milimetru.**
***** Distanţa dintre puncte este formată din segmente cumulate ce sunt mai mici decât valoarea 1 milimetru.**

Document care conține date cu caracter personal, protejat de prevederile Regulamentului (UE) nr. 679/2016 și Legii 190/2018

DATE DESPRE IMOBILUL NR. 71

Oficiul de Cadastru şi Publicitate Imobiliară SUCEAVA
Biroul de Cadastru şi Publicitate Imobiliară Suceava

A. Partea I. Descrierea imobilului

TEREN Extravilan

Adresa: Jud. Suceava

Nr. Crt	Nr cadastral Nr. topografic	Suprafaţa* (mp)	Observaţii / Referinţe
A1		5.400	Sector cadastral:15 Teren neimprejmuit;

B. Partea II. Proprietari şi acte

Inscrieri privitoare la dreptul de proprietate şi alte drepturi reale		Referinţe
71 / 22/01/2025		
Act Administrativ nr. 2657, din 11/02/2006 emis de COMISIA JUDETEANA SUCEAVA;		
B1	Intabulare, drept de PROPRIETATE, dobandit prin Reconstituire, cota actuala 1/1, cota initiala 1/1	A1
	1) **IREMCIUC P DIMITRIE**, Se noteaza lipsa CNP 2) **IREMCIUC DOMNICA**, Se noteaza lipsa CNP	

C. Partea III. SARCINI .

Inscrieri privind dezmembramintele dreptului de proprietate, drepturi reale de garanţie şi sarcini	Referinţe
NU SUNT	

Anexa Nr. 1 La Partea I

Teren

Nr cadastral	Suprafaţa (mp)*	Observaţii / Referinţe
	5.400	

* Suprafaţa este determinată in planul de proiecţie Stereo 70.

DETALII LINIARE IMOBIL



Date referitoare la teren

Crt	Categorie folosință	Intra vilan	Suprafaţa (mp)	Tarla	Parcelă	Nr. topo	Observaţii / Referinţe
1	arabil	NU	5.400	11	163	-	

Lungime Segmente
1) Valorile lungimilor segmentelor sunt obţinute din proiecţie în plan.

Punct început	X / Y	Punct sfârşit	X / Y	Lungime segment (** (m)
1	583.258,839 698.436,292	2	583.489,188 698.491,655	236.909
2	583.489,188 698.491,655	3	583.488,062 698.501,387	9.797
3	583.488,062 698.501,387	4	583.493,623 698.529,522	28.679
4	583.493,623 698.529,522	5	583.486,707 698.520,965	11.002
5	583.486,707 698.520,965	6	583.478,664 698.515,356	9.806

Document care conține date cu caracter personal, protejat de prevederile Regulamentului (UE) nr. 679/2016 și Legii 190/2018

Punct început	X / Y	Punct sfârşit	X / Y	Lungime segment (** (m)
6	583.478,664 698.515,356	7	583.453,514 698.506,665	26.609
7	583.453,514 698.506,665	8	583.409,372 698.496,159	45.375
8	583.409,372 698.496,159	9	583.369,192 698.486,502	41.324
9	583.369,192 698.486,502	10	583.340,568 698.478,588	29.698
10	583.340,568 698.478,588	11	583.295,086 698.466,402	47.086
11	583.295,086 698.466,402	12	583.271,175 698.460,3	24.677
12	583.271,175 698.460,3	13	583.258,798 698.458,35	12.53
13	583.258,798 698.458,35	14	583.258,105 698.451,837	6.55
14	583.258,105 698.451,837	1	583.258,839 698.436,292	15.562

** Lungimile segmentelor sunt determinate în planul de proiecţie Stereo 70 şi sunt rotunjite la 1 milimetru.
*** Distanţa dintre puncte este formată din segmente cumulate ce sunt mai mici decât valoarea 1 milimetru.

Document care conține date cu caracter personal, protejat de prevederile Regulamentului (UE) nr. 679/2016 și Legii 190/2018

DATE DESPRE IMOBILUL NR. 72

Oficiul de Cadastru şi Publicitate Imobiliară SUCEAVA
Biroul de Cadastru şi Publicitate Imobiliară Suceava

A. Partea I. Descrierea imobilului

TEREN Extravilan

Adresa: Jud. Suceava

Nr. Crt	Nr cadastral Nr. topografic	Suprafaţa* (mp)	Observaţii / Referinţe
A1	31056	3.200	Sector cadastral:15 Teren neimprejmuit;

B. Partea II. Proprietari şi acte

Inscrieri privitoare la dreptul de proprietate şi alte drepturi reale		Referinţe
45437 / 23/12/2013		
Act Notarial nr. 2050, din 23/12/2013 emis de BIN Curca Mihai;		
B1	Intabulare, drept de PROPRIETATEbun comun, dobandit prin Conventie, cota actuala 1/1, cota initiala 1/1	A1
	1) **MIRZA MIRCEA-NICOLAE** 2) **MIRZA GABRIELA**	

C. Partea III. SARCINI .

Inscrieri privind dezmembramintele dreptului de proprietate, drepturi reale de garanţie şi sarcini	Referinţe
NU SUNT	

Anexa Nr. 1 La Partea I

Teren

Nr cadastral	Suprafaţa (mp)*	Observaţii / Referinţe
31056	3.200	

* Suprafaţa este determinată in planul de proiecţie Stereo 70.

DETALII LINIARE IMOBIL

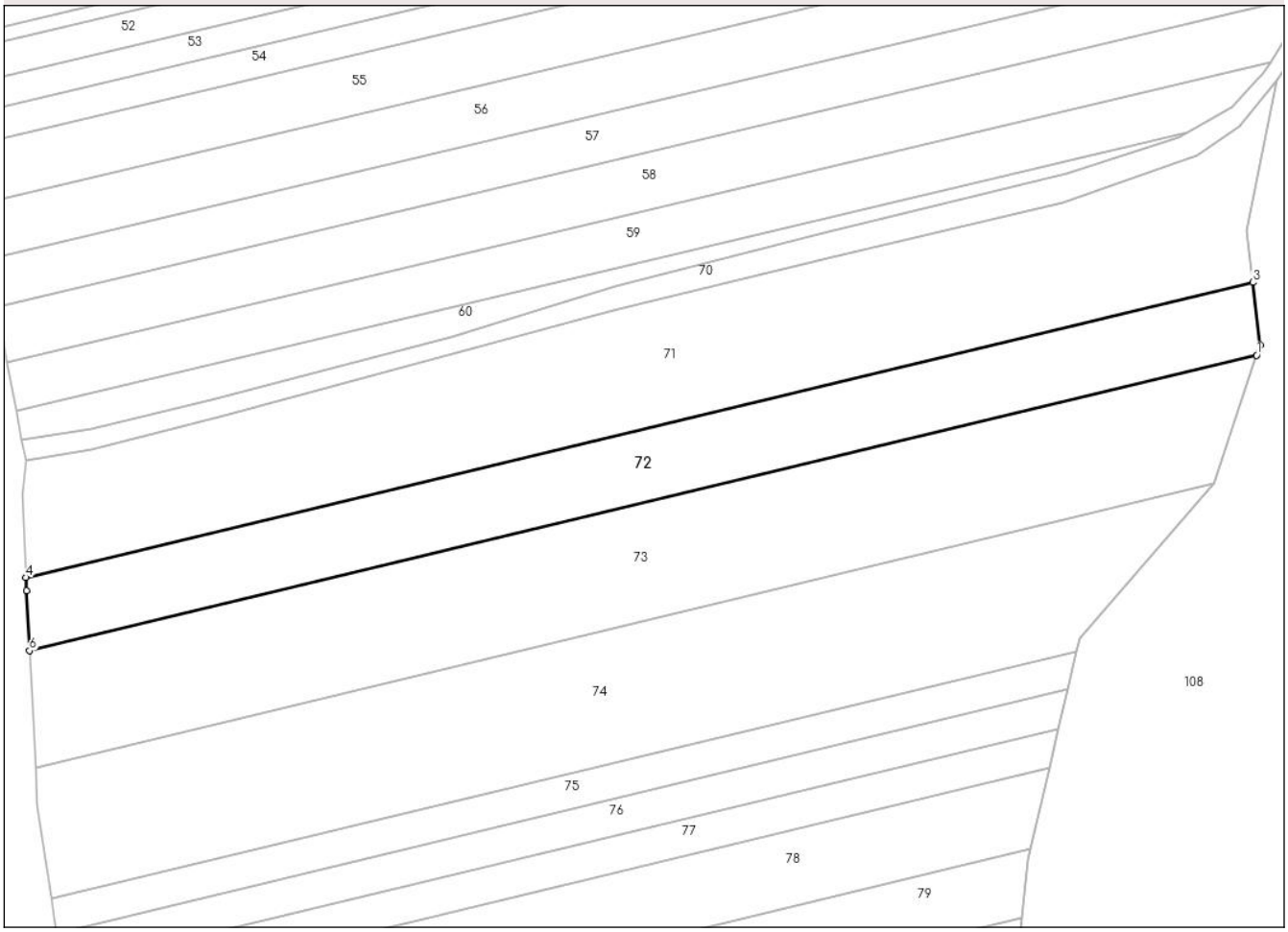

Date referitoare la teren

Crt	Categorie folosință	Intra vilan	Suprafaţa (mp)	Tarla	Parcelă	Nr. topo	Observaţii / Referinţe
1	arabil	NU	3.200	11	163	-	

Lungime Segmente
1) Valorile lungimilor segmentelor sunt obţinute din proiecţie în plan.

Punct început	X / Y	Punct sfârşit	X / Y	Lungime segment (** (m)
1	583.489,887 698.477,954	2	583.490,546 698.479,92	2.074
2	583.490,546 698.479,92	3	583.489,188 698.491,655	11.813
3	583.489,188 698.491,655	4	583.258,839 698.436,292	236.909
4	583.258,839 698.436,292	5	583.258,954 698.433,854	2.441
5	583.258,954 698.433,854	6	583.259,525 698.422,588	11.28

Document care conține date cu caracter personal, protejat de prevederile Regulamentului (UE) nr. 679/2016 și Legii 190/2018

Punct început	X / Y	Punct sfârşit	X / Y	Lungime segment (** (m)
6	583.259,525 698.422,588	1	583.489,887 698.477,954	236.922

** Lungimile segmentelor sunt determinate în planul de proiecţie Stereo 70 şi sunt rotunjite la 1 milimetru.
*** Distanţa dintre puncte este formată din segmente cumulate ce sunt mai mici decât valoarea 1 milimetru.

Document care conține date cu caracter personal, protejat de prevederile Regulamentului (UE) nr. 679/2016 și Legii 190/2018

DATE DESPRE IMOBILUL NR. 73

Oficiul de Cadastru şi Publicitate Imobiliară SUCEAVA
Biroul de Cadastru şi Publicitate Imobiliară Suceava

A. Partea I. Descrierea imobilului

TEREN Extravilan

Adresa: Jud. Suceava

Nr. Crt	Nr cadastral Nr. topografic	Suprafaţa* (mp)	Observaţii / Referinţe
A1		5.000	Sector cadastral:15 Teren neimprejmuit;

B. Partea II. Proprietari şi acte

Inscrieri privitoare la dreptul de proprietate şi alte drepturi reale		Referinţe
73 / 22/01/2025		
Act Administrativ nr. 101, din 26/11/1993 emis de COMISIA JUDETEANA SUCEAVA;		
B1	Intabulare, drept de PROPRIETATE, dobandit prin Reconstituire, cota actuala 1/1, cota initiala 1/1	A1
	1) **REBENCIUC P DUMITRU**, Se noteaza lipsa CNP	
Act Administrativ nr. 433, din 22/01/2025 emis de PRIMARIA COMUNEI DARMANESTI;		
B2	Se noteaza posesia faptica in favoare lui	A1
	1) **MIRZA GABRIELA** 2) **MIRZA MIRCEA-NICOLAE**	

C. Partea III. SARCINI .

Inscrieri privind dezmembramintele dreptului de proprietate, drepturi reale de garanţie şi sarcini	Referinţe
NU SUNT	

Anexa Nr. 1 La Partea I

Teren

Nr cadastral	Suprafaţa (mp)*	Observaţii / Referinţe
	5.000	

* Suprafaţa este determinată in planul de proiecţie Stereo 70.

DETALII LINIARE IMOBIL

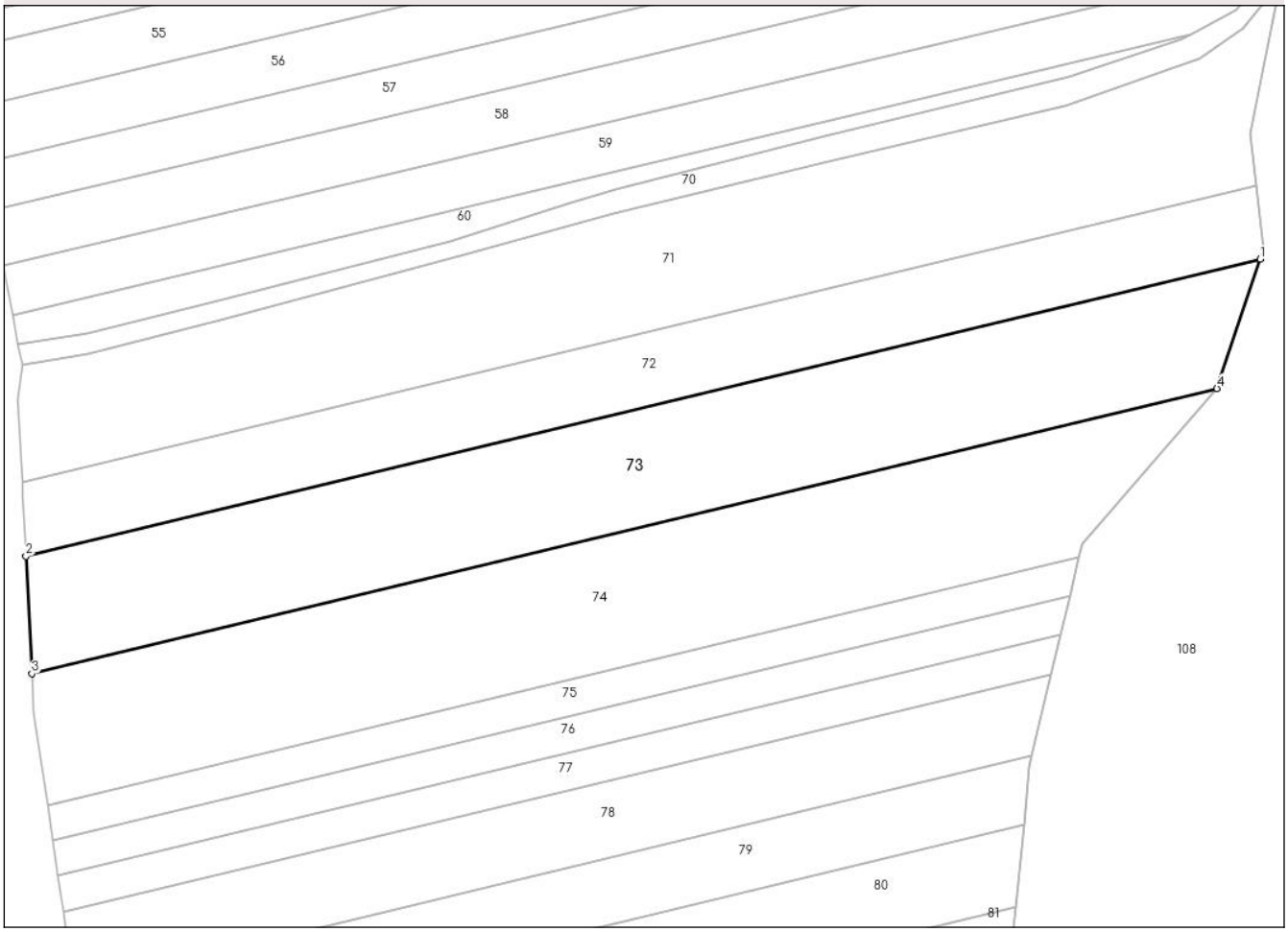

Date referitoare la teren

Crt	Categorie folosință	Intra vilan	Suprafaţa (mp)	Tarla	Parcelă	Nr. topo	Observaţii / Referinţe
1	arabil	NU	5.000	11	163, 164	-	

Lungime Segmente
1) Valorile lungimilor segmentelor sunt obţinute din proiecţie în plan.

Punct început	X / Y	Punct sfârşit	X / Y	Lungime segment (** (m)
1	583.489,887 698.477,954	2	583.259,525 698.422,588	236.922
2	583.259,525 698.422,588	3	583.260,634 698.400,708	21.908
3	583.260,634 698.400,708	4	583.481,816 698.453,868	227.481
4	583.481,816 698.453,868	1	583.489,887 698.477,954	25.402

**** Lungimile segmentelor sunt determinate în planul de proiecţie Stereo 70 şi sunt rotunjite la 1 milimetru.**

Document care conține date cu caracter personal, protejat de prevederile Regulamentului (UE) nr. 679/2016 și Legii 190/2018

***** Distanţa dintre puncte este formată din segmente cumulate ce sunt mai mici decât valoarea 1 milimetru.**

Document care conține date cu caracter personal, protejat de prevederile Regulamentului (UE) nr. 679/2016 și Legii 190/2018

DATE DESPRE IMOBILUL NR. 74

Oficiul de Cadastru şi Publicitate Imobiliară SUCEAVA
Biroul de Cadastru şi Publicitate Imobiliară Suceava

A. Partea I. Descrierea imobilului

TEREN Extravilan

Adresa: Jud. Suceava

Nr. Crt	Nr cadastral Nr. topografic	Suprafaţa* (mp)	Observaţii / Referinţe
A1		5.200	Sector cadastral:15 Teren neimprejmuit;

B. Partea II. Proprietari şi acte

Inscrieri privitoare la dreptul de proprietate şi alte drepturi reale		Referinţe
74 / 22/01/2025		
Act Administrativ nr. 634, din 30/11/1994 emis de COMISIA JUDETEANA SUCEAVA;		
B1	Intabulare, drept de PROPRIETATE, dobandit prin Reconstituire, cota actuala 1/1, cota initiala 1/1	A1
	1) **MACIUC ION GHEORGHE**, Se noteaza lipsa CNP	
Act Administrativ nr. 433, din 22/01/2025 emis de PRIMARIA COMUNEI DARMANESTI;		
B2	Se noteaza posesia faptica in favoare lui	A1
	1) **MIRZA GABRIELA** 2) **MIRZA MIRCEA-NICOLAE**	

C. Partea III. SARCINI .

Inscrieri privind dezmembramintele dreptului de proprietate, drepturi reale de garanţie şi sarcini	Referinţe
NU SUNT	

Anexa Nr. 1 La Partea I

Teren

Nr cadastral	Suprafaţa (mp)*	Observaţii / Referinţe
	5.200	

* Suprafaţa este determinată in planul de proiecţie Stereo 70.

DETALII LINIARE IMOBIL

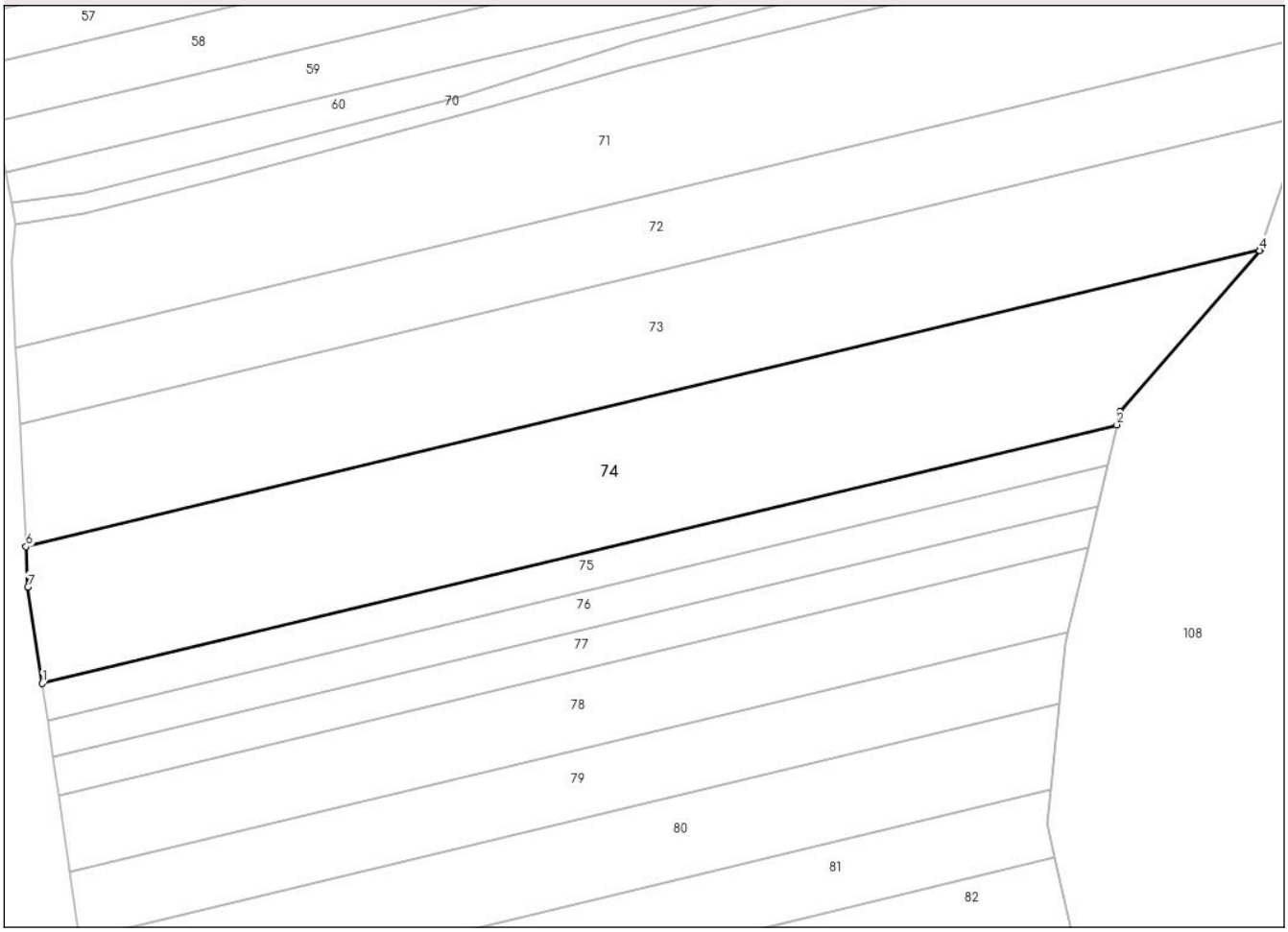

Date referitoare la teren

Crt	Categorie folosință	Intra vilan	Suprafaţa (mp)	Tarla	Parcelă	Nr. topo	Observaţii / Referinţe
1	arabil	NU	5.200	11	163, 164	-	

Lungime Segmente
1) Valorile lungimilor segmentelor sunt obţinute din proiecţie în plan.

Punct început	X / Y	Punct sfârşit	X / Y	Lungime segment (** (m)
1	583.263,55 698.376,207	2	583.456,112 698.422,488	198.046
2	583.456,112 698.422,488	3	583.456,66 698.424,8	2.376
3	583.456,66 698.424,8	4	583.481,75 698.453,67	38.249
4	583.481,75 698.453,67	5	583.481,816 698.453,868	0.209
5	583.481,816 698.453,868	6	583.260,634 698.400,708	227.481

Document care conține date cu caracter personal, protejat de prevederile Regulamentului (UE) nr. 679/2016 și Legii 190/2018

Punct început	X / Y	Punct sfârşit	X / Y	Lungime segment (** (m)
6	583.260,634 698.400,708	7	583.261,0 698.393,485	7.232
7	583.261,0 698.393,485	1	583.263,55 698.376,207	17.465

** Lungimile segmentelor sunt determinate în planul de proiecţie Stereo 70 şi sunt rotunjite la 1 milimetru.
*** Distanţa dintre puncte este formată din segmente cumulate ce sunt mai mici decât valoarea 1 milimetru.

Document care conține date cu caracter personal, protejat de prevederile Regulamentului (UE) nr. 679/2016 și Legii 190/2018

DATE DESPRE IMOBILUL NR. 75

Oficiul de Cadastru şi Publicitate Imobiliară SUCEAVA
Biroul de Cadastru şi Publicitate Imobiliară Suceava

A. Partea I. Descrierea imobilului

TEREN Extravilan

Adresa: Jud. Suceava

Nr. Crt	Nr cadastral Nr. topografic	Suprafaţa* (mp)	Observaţii / Referinţe
A1		1.300	Sector cadastral:15 Teren neimprejmuit;

B. Partea II. Proprietari şi acte

Inscrieri privitoare la dreptul de proprietate şi alte drepturi reale		Referinţe
75 / 22/01/2025		
Act Administrativ nr. 1477, din 13/02/1996 emis de COMISIA JUDETEANA SUCEAVA;		
B1	Intabulare, drept de PROPRIETATE, dobandit prin Reconstituire, cota actuala 1/1, cota initiala 1/1	A1
	1) **PALANICIUC T ANA**, Se noteaza lipsa CNP	
Act Administrativ nr. 433, din 22/01/2025 emis de PRIMARIA COMUNEI DARMANESTI;		
B2	Se noteaza posesia faptica in favoare lui	A1
	1) **MIRZA GABRIELA** 2) **MIRZA MIRCEA-NICOLAE**	

C. Partea III. SARCINI .

Inscrieri privind dezmembramintele dreptului de proprietate, drepturi reale de garanţie şi sarcini	Referinţe
NU SUNT	

Anexa Nr. 1 La Partea I

Teren

Nr cadastral	Suprafaţa (mp)*	Observaţii / Referinţe
	1.300	

* Suprafaţa este determinată in planul de proiecţie Stereo 70.

DETALII LINIARE IMOBIL

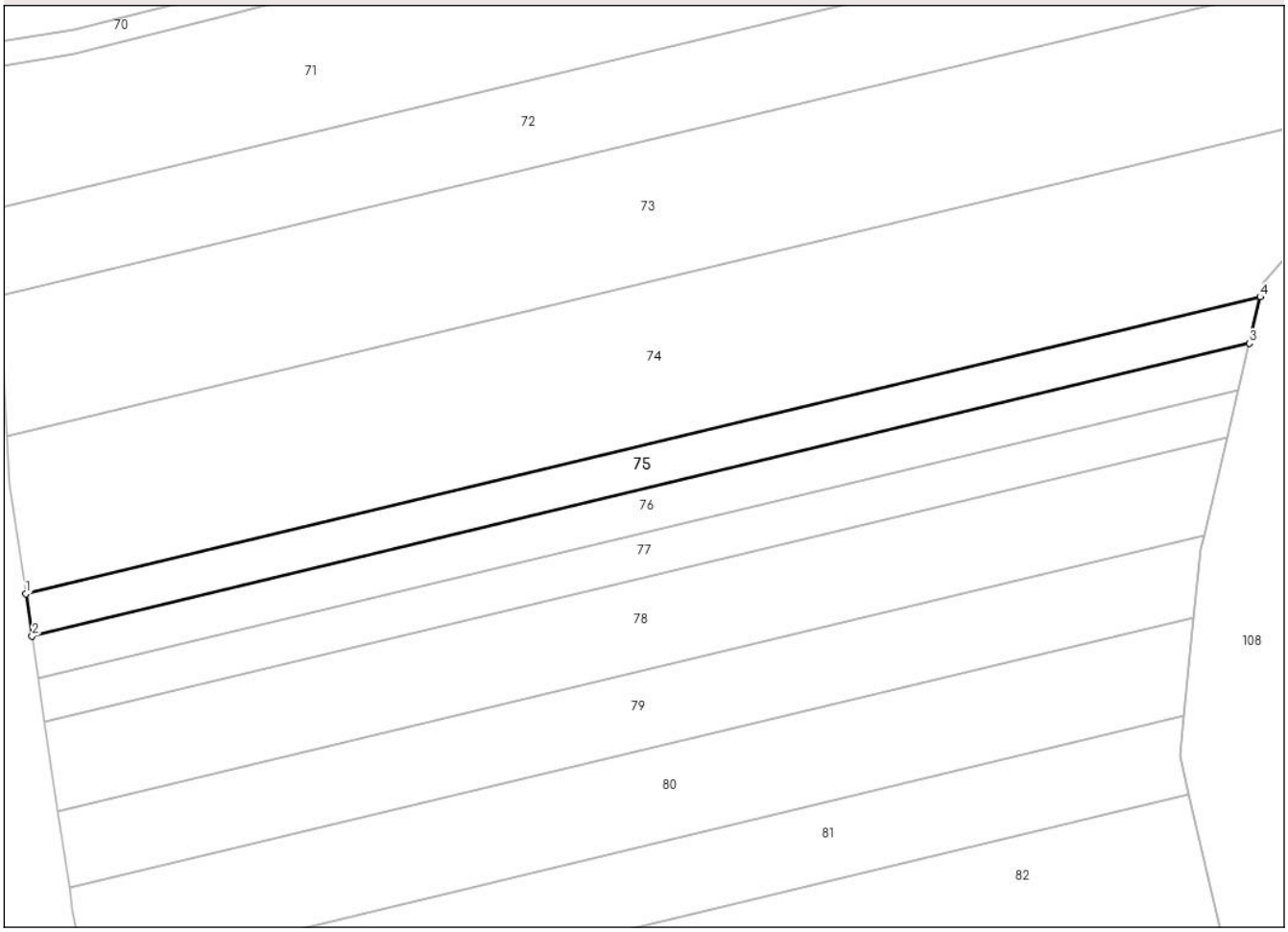

Date referitoare la teren

Crt	Categorie folosință	Intra vilan	Suprafaţa (mp)	Tarla	Parcelă	Nr. topo	Observaţii / Referinţe
1	arabil	NU	1.300	11	163, 164	-	

Lungime Segmente
1) Valorile lungimilor segmentelor sunt obţinute din proiecţie în plan.

Punct început	X / Y	Punct sfârşit	X / Y	Lungime segment (** (m)
1	583.263,55 698.376,207	2	583.264,519 698.369,642	6.636
2	583.264,519 698.369,642	3	583.454,405 698.415,28	195.293
3	583.454,405 698.415,28	4	583.456,112 698.422,488	7.407
4	583.456,112 698.422,488	1	583.263,55 698.376,207	198.046

**** Lungimile segmentelor sunt determinate în planul de proiecţie Stereo 70 şi sunt rotunjite la 1 milimetru.**

Document care conține date cu caracter personal, protejat de prevederile Regulamentului (UE) nr. 679/2016 și Legii 190/2018

***** Distanţa dintre puncte este formată din segmente cumulate ce sunt mai mici decât valoarea 1 milimetru.**

DATE DESPRE IMOBILUL NR. 76

Oficiul de Cadastru şi Publicitate Imobiliară SUCEAVA
Biroul de Cadastru şi Publicitate Imobiliară Suceava

A. Partea I. Descrierea imobilului

TEREN Extravilan

Adresa: Jud. Suceava

Nr. Crt	Nr cadastral Nr. topografic	Suprafaţa* (mp)	Observaţii / Referinţe
A1		1.300	Sector cadastral:15 Teren neimprejmuit;

B. Partea II. Proprietari şi acte

Inscrieri privitoare la dreptul de proprietate şi alte drepturi reale		Referinţe
76 / 22/01/2025		
Act Administrativ nr. 655, din 30/11/1994 emis de COMISIA JUDETEANA SUCEAVA;		
B1	Intabulare, drept de PROPRIETATE, dobandit prin Reconstituire, cota actuala 1/1, cota initiala 1/1	A1
	1) **OSTASUC I ELISAVETA**, Se noteaza lipsa CNP	
Act Administrativ nr. 433, din 22/01/2025 emis de PRIMARIA COMUNEI DARMANESTI;		
B2	Se noteaza posesia faptica in favoare lui	A1
	1) **MIRZA GABRIELA** 2) **MIRZA MIRCEA-NICOLAE**	

C. Partea III. SARCINI .

Inscrieri privind dezmembramintele dreptului de proprietate, drepturi reale de garanţie şi sarcini	Referinţe
NU SUNT	

Anexa Nr. 1 La Partea I

Teren

Nr cadastral	Suprafaţa (mp)*	Observaţii / Referinţe
	1.300	

* Suprafaţa este determinată in planul de proiecţie Stereo 70.

DETALII LINIARE IMOBIL



Date referitoare la teren

Crt	Categorie folosință	Intra vilan	Suprafaţa (mp)	Tarla	Parcelă	Nr. topo	Observaţii / Referinţe
1	arabil	NU	1.300	11	163, 164	-	

Lungime Segmente
1) Valorile lungimilor segmentelor sunt obţinute din proiecţie în plan.

Punct început	X / Y	Punct sfârşit	X / Y	Lungime segment (** (m)
1	583.454,405 698.415,28	2	583.264,519 698.369,642	195.293
2	583.264,519 698.369,642	3	583.265,502 698.362,982	6.732
3	583.265,502 698.362,982	4	583.452,673 698.407,968	192.501
4	583.452,673 698.407,968	1	583.454,405 698.415,28	7.514

**** Lungimile segmentelor sunt determinate în planul de proiecţie Stereo 70 şi sunt rotunjite la 1 milimetru.**

Document care conține date cu caracter personal, protejat de prevederile Regulamentului (UE) nr. 679/2016 și Legii 190/2018

***** Distanţa dintre puncte este formată din segmente cumulate ce sunt mai mici decât valoarea 1 milimetru.**

DATE DESPRE IMOBILUL NR. 77

Oficiul de Cadastru şi Publicitate Imobiliară SUCEAVA
Biroul de Cadastru şi Publicitate Imobiliară Suceava

A. Partea I. Descrierea imobilului

TEREN Extravilan

Adresa: Jud. Suceava

Nr. Crt	Nr cadastral Nr. topografic	Suprafaţa* (mp)	Observaţii / Referinţe
A1		1.300	Sector cadastral:15 Teren neimprejmuit;

B. Partea II. Proprietari şi acte

Inscrieri privitoare la dreptul de proprietate şi alte drepturi reale		Referinţe
77 / 22/01/2025		
Act Administrativ nr. 95, din 10/05/1993 emis de COMISIA JUDETEANA SUCEAVA;		
B1	Intabulare, drept de PROPRIETATE, dobandit prin Reconstituire, cota actuala 1/1, cota initiala 1/1	A1
	1) **MAIDAN I VASILE**, Se noteaza lipsa CNP	
Act Administrativ nr. 433, din 22/01/2025 emis de PRIMARIA COMUNEI DARMANESTI;		
B2	Se noteaza posesia faptica in favoare lui	A1
	1) **MIRZA GABRIELA** 2) **MIRZA MIRCEA-NICOLAE**	

C. Partea III. SARCINI .

Inscrieri privind dezmembramintele dreptului de proprietate, drepturi reale de garanţie şi sarcini	Referinţe
NU SUNT	

Document care conține date cu caracter personal, protejat de prevederile Regulamentului (UE) nr. 679/2016 și Legii 190/2018

Anexa Nr. 1 La Partea I

Teren

Nr cadastral	Suprafaţa (mp)*	Observaţii / Referinţe
	1.300	

* Suprafaţa este determinată in planul de proiecţie Stereo 70.

DETALII LINIARE IMOBIL



Date referitoare la teren

Crt	Categorie folosință	Intra vilan	Suprafaţa (mp)	Tarla	Parcelă	Nr. topo	Observaţii / Referinţe
1	arabil	NU	1.300	11	163, 164	-	

Lungime Segmente
1) Valorile lungimilor segmentelor sunt obţinute din proiecţie în plan.

Punct început	X / Y	Punct sfârşit	X / Y	Lungime segment (** (m)
1	583.265,502 698.362,982	2	583.266,499 698.356,225	6.83
2	583.266,499 698.356,225	3	583.450,916 698.400,549	189.669
3	583.450,916 698.400,549	4	583.452,673 698.407,968	7.624
4	583.452,673 698.407,968	1	583.265,502 698.362,982	192.501

**** Lungimile segmentelor sunt determinate în planul de proiecţie Stereo 70 şi sunt rotunjite la 1 milimetru.**

Document care conține date cu caracter personal, protejat de prevederile Regulamentului (UE) nr. 679/2016 și Legii 190/2018

***** Distanţa dintre puncte este formată din segmente cumulate ce sunt mai mici decât valoarea 1 milimetru.**

DATE DESPRE IMOBILUL NR. 78

Oficiul de Cadastru şi Publicitate Imobiliară SUCEAVA
Biroul de Cadastru şi Publicitate Imobiliară Suceava

A. Partea I. Descrierea imobilului

TEREN Extravilan

Adresa: Jud. Suceava

Nr. Crt	Nr cadastral Nr. topografic	Suprafaţa* (mp)	Observaţii / Referinţe
A1		2.600	Sector cadastral:15 Teren neimprejmuit;

B. Partea II. Proprietari şi acte

Inscrieri privitoare la dreptul de proprietate şi alte drepturi reale		Referinţe
78 / 22/01/2025		
Act Administrativ nr. 158, din 26/11/1993 emis de COMISIA JUDETEANA SUCEAVA;		
B1	Intabulare, drept de PROPRIETATE, dobandit prin Reconstituire, cota actuala 1/1, cota initiala 1/1	A1
	1) **SANDULIAC L GHEORGHE**, Se noteaza lipsa CNP	
Act Administrativ nr. 433, din 22/01/2025 emis de PRIMARIA COMUNEI DARMANESTI;		
B2	Se noteaza posesia faptica in favoare lui	A1
	1) **MIRZA GABRIELA** 2) **MIRZA MIRCEA-NICOLAE**	

C. Partea III. SARCINI .

Inscrieri privind dezmembramintele dreptului de proprietate, drepturi reale de garanţie şi sarcini	Referinţe
NU SUNT	

Anexa Nr. 1 La Partea I

Teren

Nr cadastral	Suprafaţa (mp)*	Observaţii / Referinţe
	2.600	

* Suprafaţa este determinată in planul de proiecţie Stereo 70.

DETALII LINIARE IMOBIL



Date referitoare la teren

Crt	Categorie folosință	Intra vilan	Suprafaţa (mp)	Tarla	Parcelă	Nr. topo	Observaţii / Referinţe
1	arabil	NU	2.600	11	163, 164	-	

Lungime Segmente
1) Valorile lungimilor segmentelor sunt obţinute din proiecţie în plan.

Punct început	X / Y	Punct sfârşit	X / Y	Lungime segment (** (m)
1	583.266,499 698.356,225	2	583.268,54 698.342,398	13.977
2	583.268,54 698.342,398	3	583.447,32 698.385,367	183.871
3	583.447,32 698.385,367	4	583.450,916 698.400,549	15.602
4	583.450,916 698.400,549	1	583.266,499 698.356,225	189.669

**** Lungimile segmentelor sunt determinate în planul de proiecţie Stereo 70 şi sunt rotunjite la 1 milimetru.**

Document care conține date cu caracter personal, protejat de prevederile Regulamentului (UE) nr. 679/2016 și Legii 190/2018

***** Distanţa dintre puncte este formată din segmente cumulate ce sunt mai mici decât valoarea 1 milimetru.**

DATE DESPRE IMOBILUL NR. 79

Oficiul de Cadastru şi Publicitate Imobiliară SUCEAVA
Biroul de Cadastru şi Publicitate Imobiliară Suceava

A. Partea I. Descrierea imobilului

TEREN Extravilan

Adresa: Jud. Suceava

Nr. Crt	Nr cadastral Nr. topografic	Suprafaţa* (mp)	Observaţii / Referinţe
A1		2.200	Sector cadastral:15 Teren neimprejmuit;

B. Partea II. Proprietari şi acte

Inscrieri privitoare la dreptul de proprietate şi alte drepturi reale		Referinţe
79 / 22/01/2025		
Act Administrativ nr. 84, din 10/05/1993 emis de COMISIA JUDETEANA SUCEAVA;		
B1	Intabulare, drept de PROPRIETATE, dobandit prin Reconstituire, cota actuala 1/1, cota initiala 1/1	A1
	1) **MACIUC I DUMITRU**, Se noteaza lipsa CNP	
Act Administrativ nr. 433, din 22/01/2025 emis de PRIMARIA COMUNEI DARMANESTI;		
B2	Se noteaza posesia faptica in favoare lui	A1
	1) **MIRZA GABRIELA** 2) **MIRZA MIRCEA-NICOLAE**	

C. Partea III. SARCINI .

Inscrieri privind dezmembramintele dreptului de proprietate, drepturi reale de garanţie şi sarcini	Referinţe
NU SUNT	

Anexa Nr. 1 La Partea I

Teren

Nr cadastral	Suprafaţa (mp)*	Observaţii / Referinţe
	2.200	

* Suprafaţa este determinată in planul de proiecţie Stereo 70.

DETALII LINIARE IMOBIL

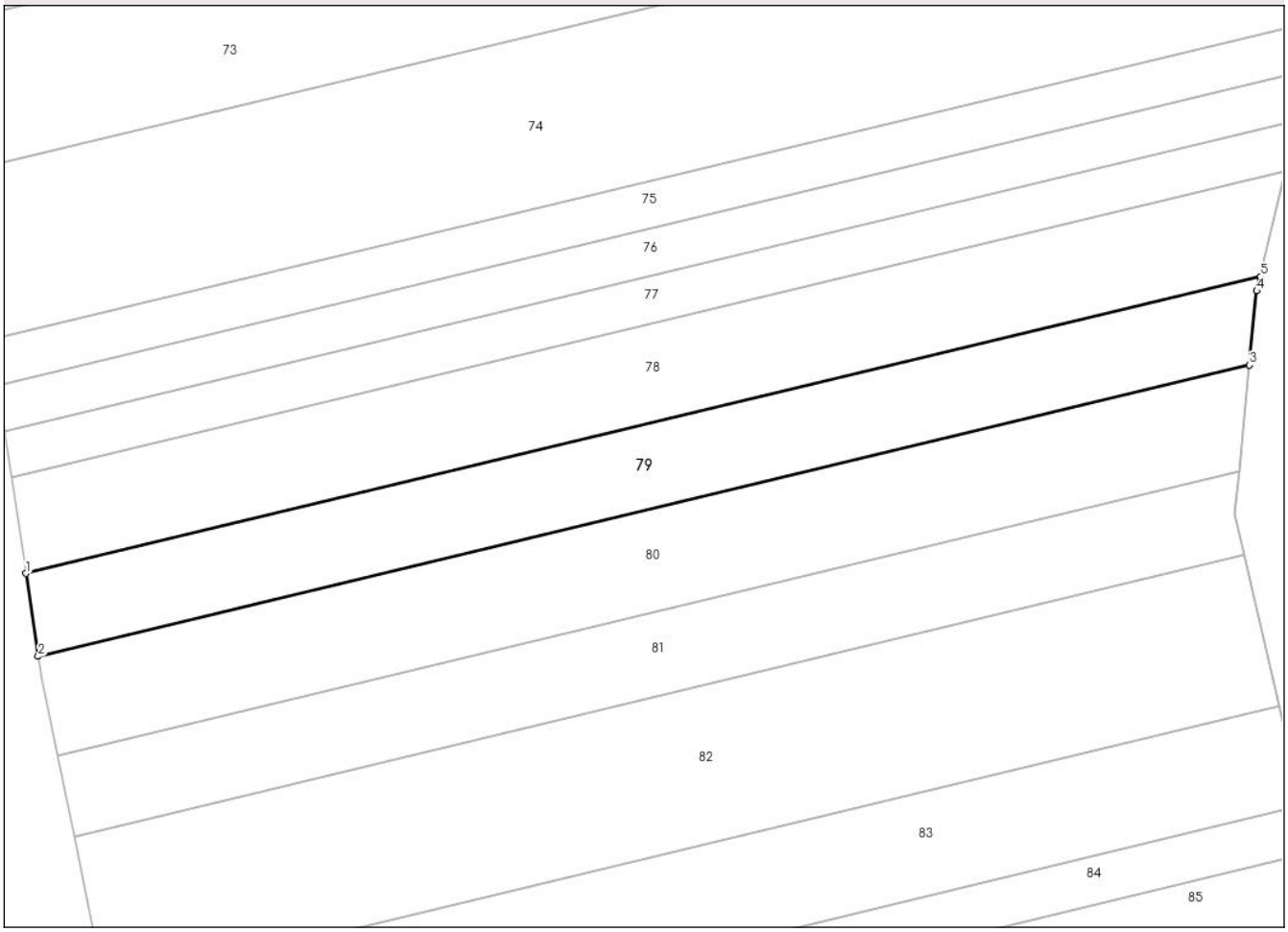

Date referitoare la teren

Crt	Categorie folosință	Intra vilan	Suprafaţa (mp)	Tarla	Parcelă	Nr. topo	Observaţii / Referinţe
1	arabil	NU	2.200	11	163, 164	-	

Lungime Segmente
1) Valorile lungimilor segmentelor sunt obţinute din proiecţie în plan.

Punct început	X / Y	Punct sfârşit	X / Y	Lungime segment (** (m)
1	583.268,54 698.342,398	2	583.270,312 698.330,394	12.134
2	583.270,312 698.330,394	3	583.445,761 698.372,562	180.445
3	583.445,761 698.372,562	4	583.446,824 698.383,272	10.763
4	583.446,824 698.383,272	5	583.447,32 698.385,367	2.153
5	583.447,32 698.385,367	1	583.268,54 698.342,398	183.871

Document care conține date cu caracter personal, protejat de prevederile Regulamentului (UE) nr. 679/2016 și Legii 190/2018

** Lungimile segmentelor sunt determinate în planul de proiecţie Stereo 70 şi sunt rotunjite la 1 milimetru.
*** Distanţa dintre puncte este formată din segmente cumulate ce sunt mai mici decât valoarea 1 milimetru.

Document care conține date cu caracter personal, protejat de prevederile Regulamentului (UE) nr. 679/2016 și Legii 190/2018

DATE DESPRE IMOBILUL NR. 80

Oficiul de Cadastru şi Publicitate Imobiliară SUCEAVA
Biroul de Cadastru şi Publicitate Imobiliară Suceava

A. Partea I. Descrierea imobilului

TEREN Extravilan

Adresa: Jud. Suceava

Nr. Crt	Nr cadastral Nr. topografic	Suprafaţa* (mp)	Observaţii / Referinţe
A1		2.600	Sector cadastral:15 Teren neimprejmuit;

B. Partea II. Proprietari şi acte

Inscrieri privitoare la dreptul de proprietate şi alte drepturi reale		Referinţe
80 / 22/01/2025		
Act Administrativ nr. 177, din 26/11/1993 emis de COMISIA JUDETEANA SUCEAVA;		
B1	Intabulare, drept de PROPRIETATE, dobandit prin Reconstituire, cota actuala 1/1, cota initiala 1/1	A1
	1) **REBENCIUC P VASILE**, Se noteaza lipsa CNP	
Act Administrativ nr. 433, din 22/01/2025 emis de PRIMARIA COMUNEI DARMANESTI;		
B2	Se noteaza posesia faptica in favoare lui	A1
	1) **MIRZA GABRIELA** 2) **MIRZA MIRCEA-NICOLAE**	

C. Partea III. SARCINI .

Inscrieri privind dezmembramintele dreptului de proprietate, drepturi reale de garanţie şi sarcini	Referinţe
NU SUNT	

Anexa Nr. 1 La Partea I

Teren

Nr cadastral	Suprafaţa (mp)*	Observaţii / Referinţe
	2.600	

* Suprafaţa este determinată in planul de proiecţie Stereo 70.

DETALII LINIARE IMOBIL



Date referitoare la teren

Crt	Categorie folosință	Intra vilan	Suprafaţa (mp)	Tarla	Parcelă	Nr. topo	Observaţii / Referinţe
1	arabil	NU	2.600	11	163, 164	-	

Lungime Segmente
1) Valorile lungimilor segmentelor sunt obţinute din proiecţie în plan.

Punct început	X / Y	Punct sfârşit	X / Y	Lungime segment (** (m)
1	583.270,312 698.330,394	2	583.270,797 698.327,107	3.323
2	583.270,797 698.327,107	3	583.273,091 698.316,065	11.278
3	583.273,091 698.316,065	4	583.444,235 698.357,199	176.018
4	583.444,235 698.357,199	5	583.445,761 698.372,562	15.439
5	583.445,761 698.372,562	1	583.270,312 698.330,394	180.445

Document care conține date cu caracter personal, protejat de prevederile Regulamentului (UE) nr. 679/2016 și Legii 190/2018

** Lungimile segmentelor sunt determinate în planul de proiecţie Stereo 70 şi sunt rotunjite la 1 milimetru.
*** Distanţa dintre puncte este formată din segmente cumulate ce sunt mai mici decât valoarea 1 milimetru.

Document care conține date cu caracter personal, protejat de prevederile Regulamentului (UE) nr. 679/2016 și Legii 190/2018

DATE DESPRE IMOBILUL NR. 81

Oficiul de Cadastru şi Publicitate Imobiliară SUCEAVA
Biroul de Cadastru şi Publicitate Imobiliară Suceava

A. Partea I. Descrierea imobilului

TEREN Extravilan

Adresa: Jud. Suceava

Nr. Crt	Nr cadastral Nr. topografic	Suprafaţa* (mp)	Observaţii / Referinţe
A1		2.100	Sector cadastral:15 Teren neimprejmuit;

B. Partea II. Proprietari şi acte

Inscrieri privitoare la dreptul de proprietate şi alte drepturi reale		Referinţe
81 / 22/01/2025		
Act Administrativ nr. 2815, din 17/11/2008 emis de COMISIA JUDETEANA SUCEAVA;		
B1	Intabulare, drept de PROPRIETATE, dobandit prin Reconstituire, cota actuala 1/1, cota initiala 1/1	A1
	1) **VASILCIUC DRAGOS**, Se noteaza lipsa CNP	
Act Administrativ nr. 433, din 22/01/2025 emis de PRIMARIA COMUNEI DARMANESTI;		
B2	Se noteaza posesia faptica in favoare lui	A1
	1) **MIRZA GABRIELA** 2) **MIRZA MIRCEA-NICOLAE**	

C. Partea III. SARCINI .

Inscrieri privind dezmembramintele dreptului de proprietate, drepturi reale de garanţie şi sarcini	Referinţe
NU SUNT	

Anexa Nr. 1 La Partea I

Teren

Nr cadastral	Suprafaţa (mp)*	Observaţii / Referinţe
	2.100	

* Suprafaţa este determinată in planul de proiecţie Stereo 70.

DETALII LINIARE IMOBIL



Date referitoare la teren

Crt	Categorie folosință	Intra vilan	Suprafaţa (mp)	Tarla	Parcelă	Nr. topo	Observaţii / Referinţe
1	arabil	NU	2.100	11	163	-	

Lungime Segmente
1) Valorile lungimilor segmentelor sunt obţinute din proiecţie în plan.

Punct început	X / Y	Punct sfârşit	X / Y	Lungime segment (** (m)
1	583.444,235 698.357,199	2	583.273,091 698.316,065	176.018
2	583.273,091 698.316,065	3	583.275,537 698.304,287	12.029
3	583.275,537 698.304,287	4	583.445,033 698.345,025	174.323
4	583.445,033 698.345,025	5	583.443,628 698.351,081	6.217
5	583.443,628 698.351,081	1	583.444,235 698.357,199	6.148

Document care conține date cu caracter personal, protejat de prevederile Regulamentului (UE) nr. 679/2016 și Legii 190/2018

** Lungimile segmentelor sunt determinate în planul de proiecţie Stereo 70 şi sunt rotunjite la 1 milimetru.
*** Distanţa dintre puncte este formată din segmente cumulate ce sunt mai mici decât valoarea 1 milimetru.

Document care conține date cu caracter personal, protejat de prevederile Regulamentului (UE) nr. 679/2016 și Legii 190/2018

DATE DESPRE IMOBILUL NR. 82

Oficiul de Cadastru şi Publicitate Imobiliară SUCEAVA
Biroul de Cadastru şi Publicitate Imobiliară Suceava

A. Partea I. Descrierea imobilului

TEREN Extravilan

Adresa: Jud. Suceava

Nr. Crt	Nr cadastral Nr. topografic	Suprafaţa* (mp)	Observaţii / Referinţe
A1		3.900	Sector cadastral:15 Teren neimprejmuit;

B. Partea II. Proprietari şi acte

Inscrieri privitoare la dreptul de proprietate şi alte drepturi reale		Referinţe
82 / 22/01/2025		
Act Administrativ nr. 586, din 16/11/1994 emis de COMISIA JUDETEANA SUCEAVA;		
B1	Intabulare, drept de PROPRIETATE, dobandit prin Reconstituire, cota actuala 1/1, cota initiala 1/1	A1
	1) **SEMENCIUC GH ECATERINA**, Se noteaza lipsa CNP	
Act Administrativ nr. 433, din 22/01/2025 emis de PRIMARIA COMUNEI DARMANESTI;		
B2	Se noteaza posesia faptica in favoare lui	A1
	1) **MIRZA GABRIELA** 2) **MIRZA MIRCEA-NICOLAE**	

C. Partea III. SARCINI .

Inscrieri privind dezmembramintele dreptului de proprietate, drepturi reale de garanţie şi sarcini	Referinţe
NU SUNT	

Anexa Nr. 1 La Partea I

Teren

Nr cadastral	Suprafaţa (mp)*	Observaţii / Referinţe
	3.900	

* Suprafaţa este determinată in planul de proiecţie Stereo 70.

DETALII LINIARE IMOBIL

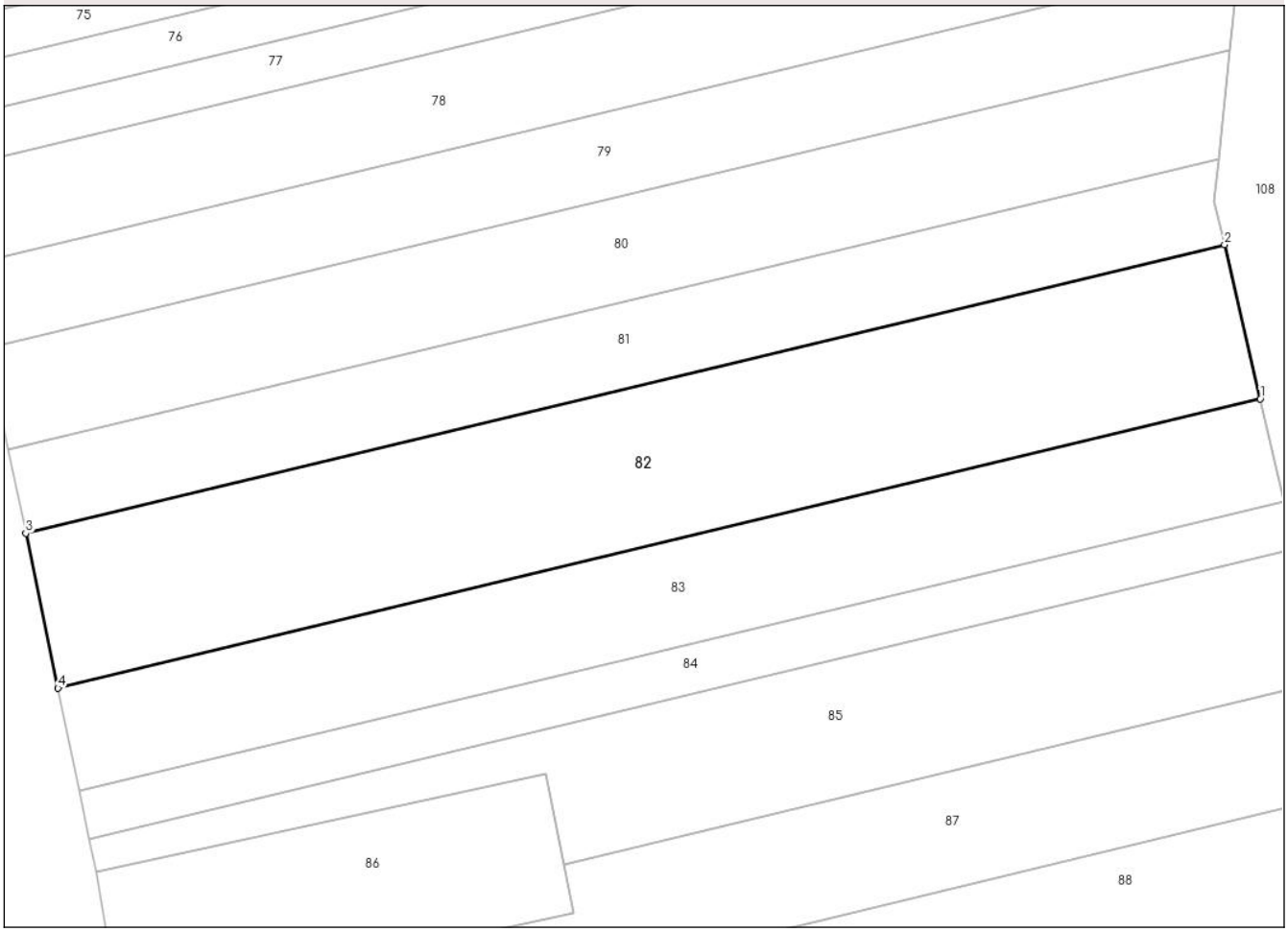

Date referitoare la teren

Crt	Categorie folosință	Intra vilan	Suprafaţa (mp)	Tarla	Parcelă	Nr. topo	Observaţii / Referinţe
1	arabil	NU	3.900	11	163	-	

Lungime Segmente
1) Valorile lungimilor segmentelor sunt obţinute din proiecţie în plan.

Punct început	X / Y	Punct sfârşit	X / Y	Lungime segment (** (m)
1	583.450,082 698.323,263	2	583.445,033 698.345,025	22.34
2	583.445,033 698.345,025	3	583.275,537 698.304,287	174.323
3	583.275,537 698.304,287	4	583.280,083 698.282,405	22.349
4	583.280,083 698.282,405	1	583.450,082 698.323,263	174.84

**** Lungimile segmentelor sunt determinate în planul de proiecţie Stereo 70 şi sunt rotunjite la 1 milimetru.**

Document care conține date cu caracter personal, protejat de prevederile Regulamentului (UE) nr. 679/2016 și Legii 190/2018

***** Distanţa dintre puncte este formată din segmente cumulate ce sunt mai mici decât valoarea 1 milimetru.**

Document care conține date cu caracter personal, protejat de prevederile Regulamentului (UE) nr. 679/2016 și Legii 190/2018

DATE DESPRE IMOBILUL NR. 83

Oficiul de Cadastru şi Publicitate Imobiliară SUCEAVA
Biroul de Cadastru şi Publicitate Imobiliară Suceava

A. Partea I. Descrierea imobilului

TEREN Extravilan

Adresa: Jud. Suceava

Nr. Crt	Nr cadastral Nr. topografic	Suprafaţa* (mp)	Observaţii / Referinţe
A1		2.600	Sector cadastral:15 Teren neimprejmuit;

B. Partea II. Proprietari şi acte

Inscrieri privitoare la dreptul de proprietate şi alte drepturi reale		Referinţe
83 / 22/01/2025		
Act Administrativ nr. 314, din 20/06/1994 emis de COMISIA JUDETEANA SUCEAVA;		
B1	Intabulare, drept de PROPRIETATE, dobandit prin Reconstituire, cota actuala 1/1, cota initiala 1/1	A1
	1) **VASELCIUC A DUMITRU**, Se noteaza lipsa CNP	
Act Administrativ nr. 433, din 22/01/2025 emis de PRIMARIA COMUNEI DARMANESTI;		
B2	Se noteaza posesia faptica in favoare lui	A1
	1) **MIRZA GABRIELA** 2) **MIRZA MIRCEA-NICOLAE**	

C. Partea III. SARCINI .

Inscrieri privind dezmembramintele dreptului de proprietate, drepturi reale de garanţie şi sarcini	Referinţe
NU SUNT	

Anexa Nr. 1 La Partea I

Teren

Nr cadastral	Suprafaţa (mp)*	Observaţii / Referinţe
	2.600	

* Suprafaţa este determinată in planul de proiecţie Stereo 70.

DETALII LINIARE IMOBIL

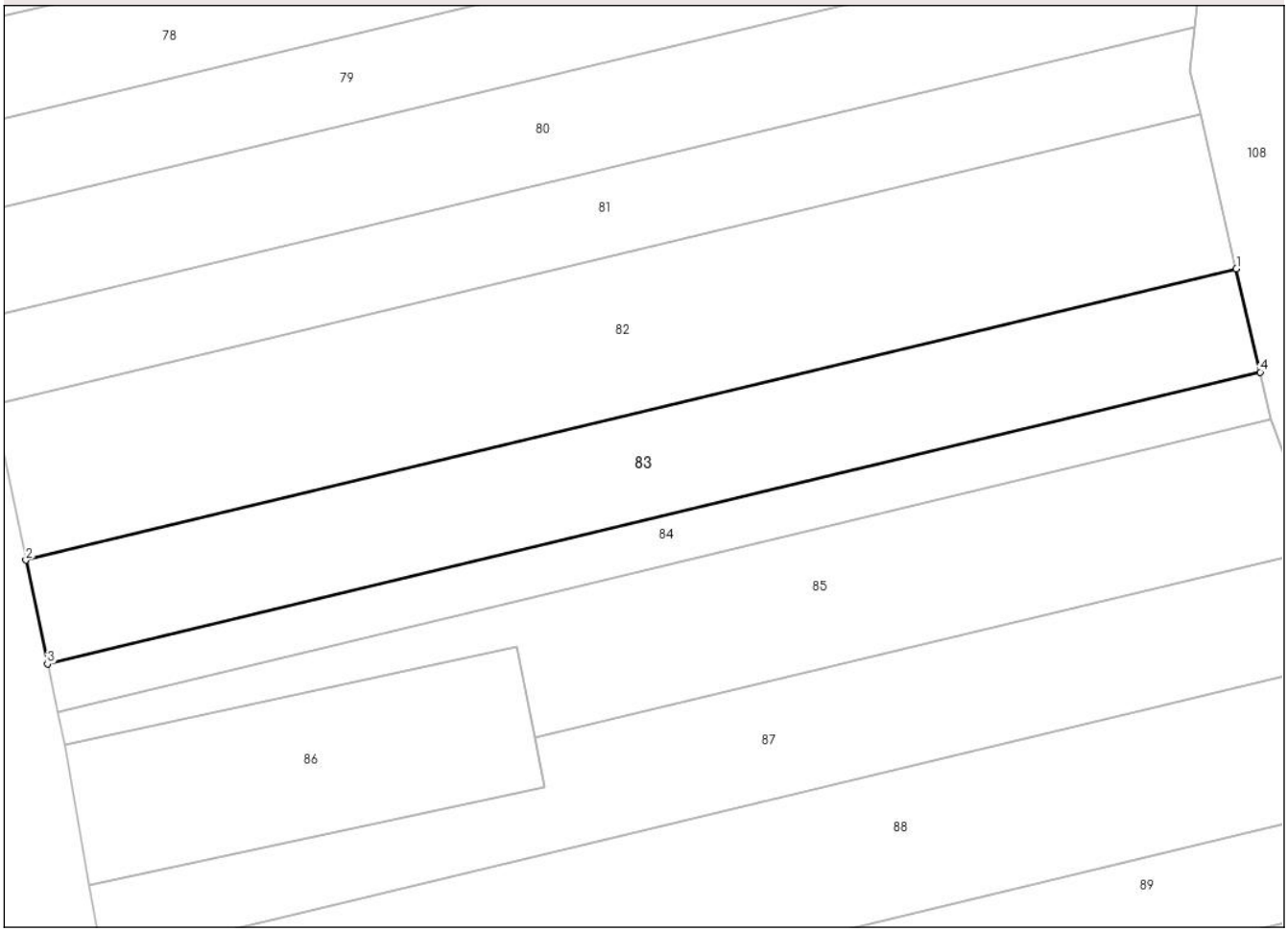

Date referitoare la teren

Crt	Categorie folosință	Intra vilan	Suprafaţa (mp)	Tarla	Parcelă	Nr. topo	Observaţii / Referinţe
1	arabil	NU	2.600	11	163	-	

Lungime Segmente
1) Valorile lungimilor segmentelor sunt obţinute din proiecţie în plan.

Punct început	X / Y	Punct sfârşit	X / Y	Lungime segment (** (m)
1	583.450,082 698.323,263	2	583.280,083 698.282,405	174.84
2	583.280,083 698.282,405	3	583.283,106 698.267,852	14.864
3	583.283,106 698.267,852	4	583.453,439 698.308,79	175.183
4	583.453,439 698.308,79	1	583.450,082 698.323,263	14.857

**** Lungimile segmentelor sunt determinate în planul de proiecţie Stereo 70 şi sunt rotunjite la 1 milimetru.**

Document care conține date cu caracter personal, protejat de prevederile Regulamentului (UE) nr. 679/2016 și Legii 190/2018

***** Distanţa dintre puncte este formată din segmente cumulate ce sunt mai mici decât valoarea 1 milimetru.**

DATE DESPRE IMOBILUL NR. 84

Oficiul de Cadastru şi Publicitate Imobiliară SUCEAVA
Biroul de Cadastru şi Publicitate Imobiliară Suceava

A. Partea I. Descrierea imobilului

TEREN Extravilan

Adresa: Jud. Suceava

Nr. Crt	Nr cadastral Nr. topografic	Suprafaţa* (mp)	Observaţii / Referinţe
A1		1.200	Sector cadastral:15 Teren neimprejmuit;

B. Partea II. Proprietari şi acte

Inscrieri privitoare la dreptul de proprietate şi alte drepturi reale		Referinţe
84 / 22/01/2025		
Act Administrativ nr. 607, din 30/11/1994 emis de COMISIA JUDETEANA SUCEAVA;		
B1	Intabulare, drept de PROPRIETATE, dobandit prin Reconstituire, cota actuala 1/1, cota initiala 1/1	A1
	1) **REBENCIUC GH IOAN**, Se noteaza lipsa CNP	
Act Administrativ nr. 433, din 22/01/2025 emis de PRIMARIA COMUNEI DARMANESTI;		
B2	Se noteaza posesia faptica in favoare lui	A1
	1) **MIRZA GABRIELA** 2) **MIRZA MIRCEA-NICOLAE**	

C. Partea III. SARCINI .

Inscrieri privind dezmembramintele dreptului de proprietate, drepturi reale de garanţie şi sarcini	Referinţe
NU SUNT	

Anexa Nr. 1 La Partea I

Teren

Nr cadastral	Suprafaţa (mp)*	Observaţii / Referinţe
	1.200	

* Suprafaţa este determinată in planul de proiecţie Stereo 70.

DETALII LINIARE IMOBIL

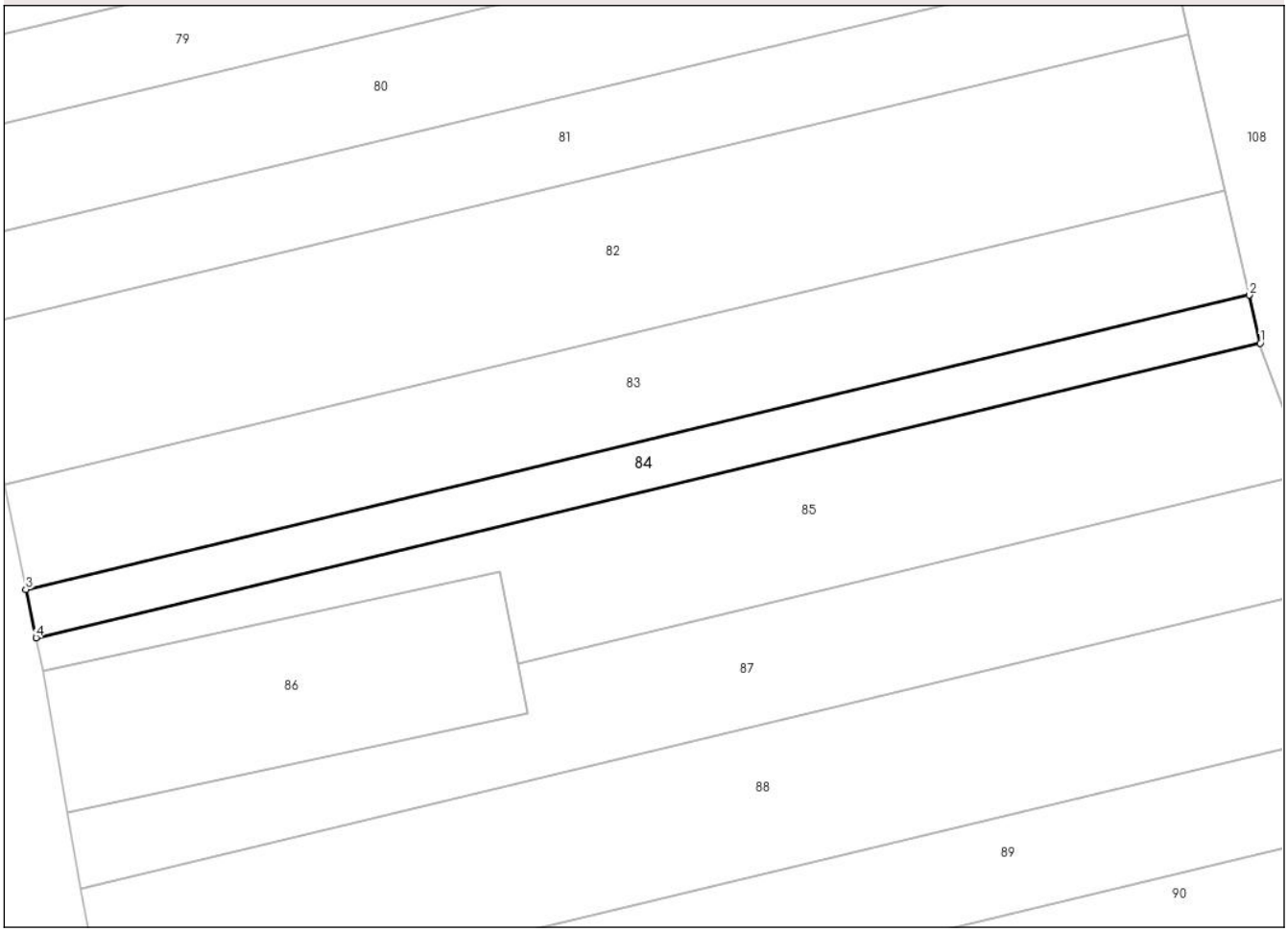

Date referitoare la teren

Crt	Categorie folosință	Intra vilan	Suprafaţa (mp)	Tarla	Parcelă	Nr. topo	Observaţii / Referinţe
1	arabil	NU	1.200	11	163	-	

Lungime Segmente
1) Valorile lungimilor segmentelor sunt obţinute din proiecţie în plan.

Punct început	X / Y	Punct sfârşit	X / Y	Lungime segment (** (m)
1	583.454,987 698.302,12	2	583.453,439 698.308,79	6.847
2	583.453,439 698.308,79	3	583.283,106 698.267,852	175.183
3	583.283,106 698.267,852	4	583.284,5 698.261,145	6.85
4	583.284,5 698.261,145	1	583.454,987 698.302,12	175.342

**** Lungimile segmentelor sunt determinate în planul de proiecţie Stereo 70 şi sunt rotunjite la 1 milimetru.**

Document care conține date cu caracter personal, protejat de prevederile Regulamentului (UE) nr. 679/2016 și Legii 190/2018

***** Distanţa dintre puncte este formată din segmente cumulate ce sunt mai mici decât valoarea 1 milimetru.**

DATE DESPRE IMOBILUL NR. 85

Oficiul de Cadastru şi Publicitate Imobiliară SUCEAVA
Biroul de Cadastru şi Publicitate Imobiliară Suceava

A. Partea I. Descrierea imobilului

TEREN Extravilan

Adresa: Jud. Suceava

Nr. Crt	Nr cadastral Nr. topografic	Suprafaţa* (mp)	Observaţii / Referinţe
A1		2.500	Sector cadastral:15 Teren neimprejmuit;

B. Partea II. Proprietari şi acte

Inscrieri privitoare la dreptul de proprietate şi alte drepturi reale		Referinţe
85 / 22/01/2025		
Act Administrativ nr. 81, din 10/05/1993 emis de COMISIA JUDETEANA SUCEAVA;		
B1	Intabulare, drept de PROPRIETATE, dobandit prin Reconstituire, cota actuala 1/1, cota initiala 1/1	A1
	1) **MAIDAN GH ION**, Se noteaza lipsa CNP	
Act Administrativ nr. 433, din 22/01/2025 emis de PRIMARIA COMUNEI DARMANESTI;		
B2	Se noteaza posesia faptica in favoare lui	A1
	1) **MIRZA GABRIELA** 2) **MIRZA MIRCEA-NICOLAE**	

C. Partea III. SARCINI .

Inscrieri privind dezmembramintele dreptului de proprietate, drepturi reale de garanţie şi sarcini	Referinţe
NU SUNT	

Anexa Nr. 1 La Partea I

Teren

Nr cadastral	Suprafaţa (mp)*	Observaţii / Referinţe
	2.500	

* Suprafaţa este determinată in planul de proiecţie Stereo 70.

DETALII LINIARE IMOBIL

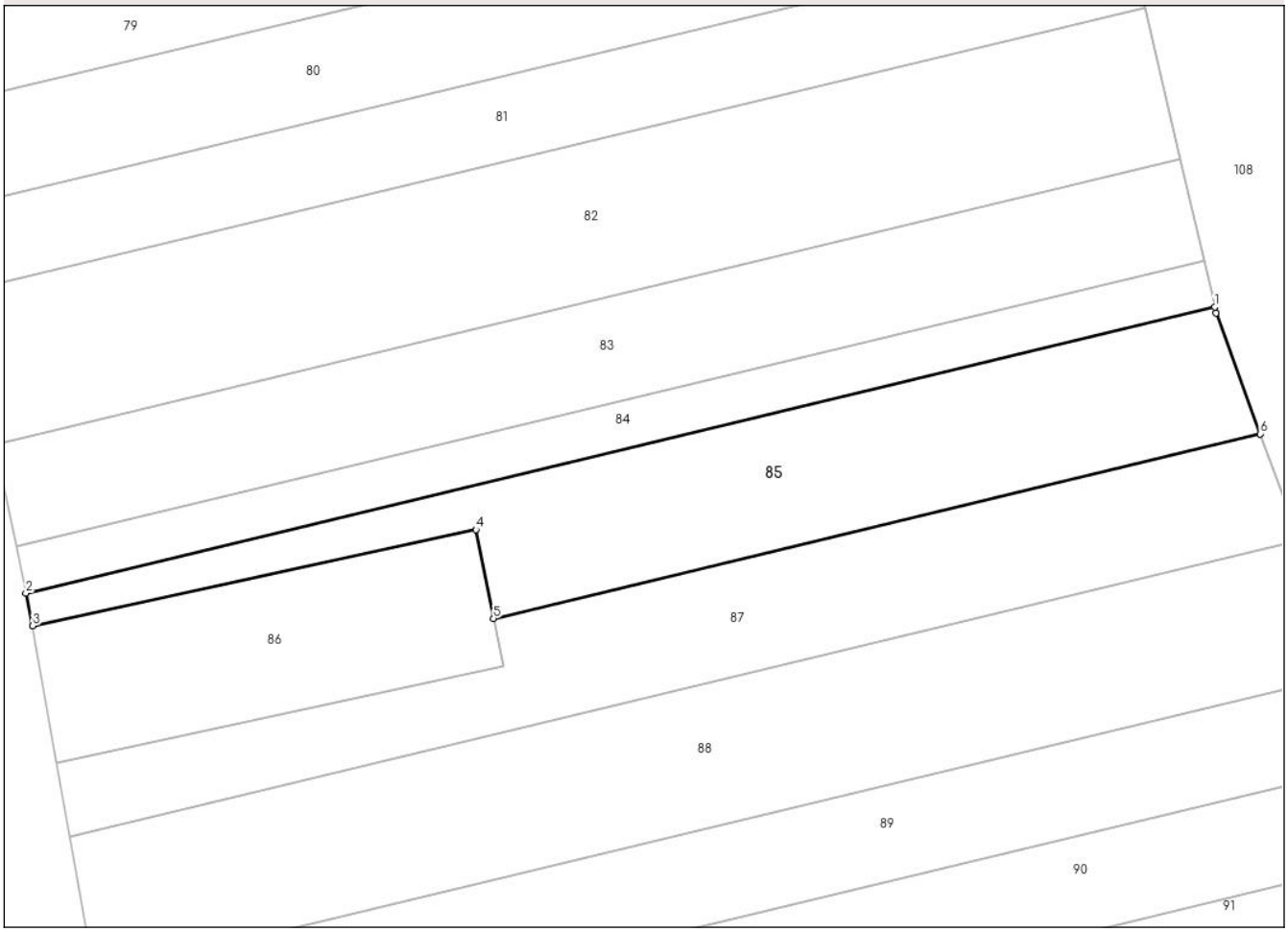

Date referitoare la teren

Crt	Categorie folosință	Intra vilan	Suprafaţa (mp)	Tarla	Parcelă	Nr. topo	Observaţii / Referinţe
1	arabil	NU	2.500	11	163	-	

Lungime Segmente
1) Valorile lungimilor segmentelor sunt obţinute din proiecţie în plan.

Punct început	X / Y	Punct sfârşit	X / Y	Lungime segment (** (m)
1	583.454,987 698.302,12	2	583.284,5 698.261,145	175.342
2	583.284,5 698.261,145	3	583.285,474 698.256,455	4.79
3	583.285,474 698.256,455	4	583.349,046 698.270,245	65.05
4	583.349,046 698.270,245	5	583.351,557 698.257,529	12.962
5	583.351,557 698.257,529	6	583.461,522 698.283,959	113.097

Document care conține date cu caracter personal, protejat de prevederile Regulamentului (UE) nr. 679/2016 și Legii 190/2018

Punct început	X / Y	Punct sfârşit	X / Y	Lungime segment (** (m)
6	583.461,522 698.283,959	7	583.455,183 698.301,274	18.439
7	583.455,183 698.301,274	1	583.454,987 698.302,12	0.868

** Lungimile segmentelor sunt determinate în planul de proiecţie Stereo 70 şi sunt rotunjite la 1 milimetru.
*** Distanţa dintre puncte este formată din segmente cumulate ce sunt mai mici decât valoarea 1 milimetru.

Document care conține date cu caracter personal, protejat de prevederile Regulamentului (UE) nr. 679/2016 și Legii 190/2018

DATE DESPRE IMOBILUL NR. 86

Oficiul de Cadastru şi Publicitate Imobiliară SUCEAVA
Biroul de Cadastru şi Publicitate Imobiliară Suceava

A. Partea I. Descrierea imobilului

TEREN Extravilan

Adresa: Jud. Suceava

Nr. Crt	Nr cadastral Nr. topografic	Suprafaţa* (mp)	Observaţii / Referinţe
A1	31052	1.300	Sector cadastral:15 Teren neimprejmuit;

B. Partea II. Proprietari şi acte

Inscrieri privitoare la dreptul de proprietate şi alte drepturi reale		Referinţe
13899 / 27/04/2012		
Act Notarial nr. 759, din 20/02/2009 emis de BNP VALERIANA ILIE (incheiere de rectificare 12/05.06.2012);		
B1	Intabulare, drept de PROPRIETATE, dobandit prin Iesire Din Indiviziune, cota actuala 1/1, cota initiala 1/1	A1
	1) **SAUCIUC AUREL**	

C. Partea III. SARCINI .

Inscrieri privind dezmembramintele dreptului de proprietate, drepturi reale de garanţie şi sarcini	Referinţe
NU SUNT	

Anexa Nr. 1 La Partea I

Teren

Nr cadastral	Suprafaţa (mp)*	Observaţii / Referinţe
31052	1.300	

* Suprafaţa este determinată in planul de proiecţie Stereo 70.

DETALII LINIARE IMOBIL

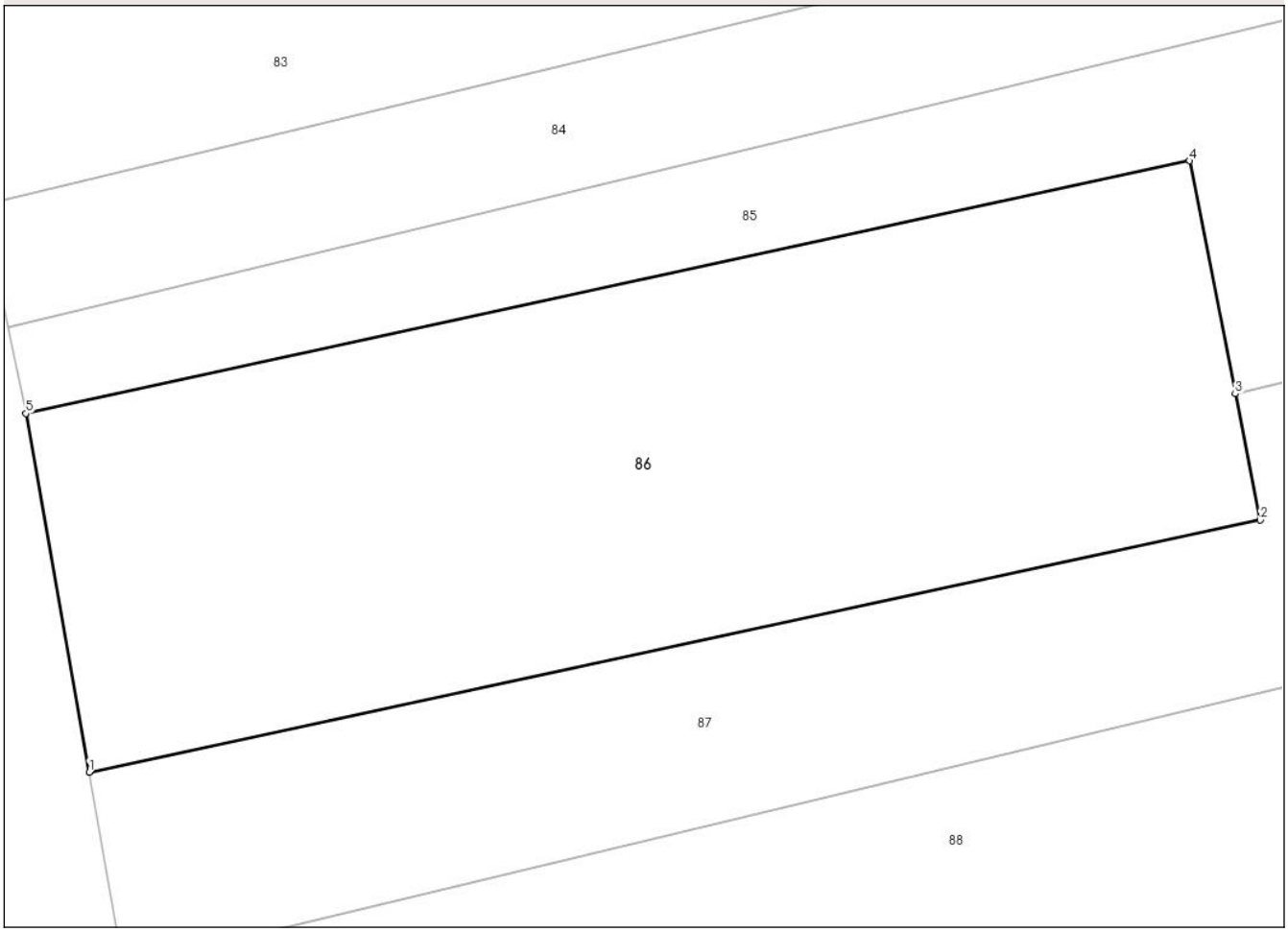

Date referitoare la teren

Crt	Categorie folosință	Intra vilan	Suprafaţa (mp)	Tarla	Parcelă	Nr. topo	Observaţii / Referinţe
1	arabil	NU	1.300	11	163	-	

Lungime Segmente
1) Valorile lungimilor segmentelor sunt obţinute din proiecţie în plan.

Punct început	X / Y	Punct sfârşit	X / Y	Lungime segment (** (m)
1	583.288,928 698.236,879	2	583.352,919 698.250,634	65.453
2	583.352,919 698.250,634	3	583.351,557 698.257,529	7.028
3	583.351,557 698.257,529	4	583.349,046 698.270,245	12.962
4	583.349,046 698.270,245	5	583.285,474 698.256,455	65.05
5	583.285,474 698.256,455	1	583.288,928 698.236,879	19.878

Document care conține date cu caracter personal, protejat de prevederile Regulamentului (UE) nr. 679/2016 și Legii 190/2018

** Lungimile segmentelor sunt determinate în planul de proiecţie Stereo 70 şi sunt rotunjite la 1 milimetru.
*** Distanţa dintre puncte este formată din segmente cumulate ce sunt mai mici decât valoarea 1 milimetru.

DATE DESPRE IMOBILUL NR. 87

Oficiul de Cadastru şi Publicitate Imobiliară SUCEAVA
Biroul de Cadastru şi Publicitate Imobiliară Suceava

A. Partea I. Descrierea imobilului

TEREN Extravilan

Adresa: Jud. Suceava

Nr. Crt	Nr cadastral Nr. topografic	Suprafaţa* (mp)	Observaţii / Referinţe
A1		2.500	Sector cadastral:15 Teren neimprejmuit;

B. Partea II. Proprietari şi acte

Inscrieri privitoare la dreptul de proprietate şi alte drepturi reale		Referinţe
87 / 22/01/2025		
Act Administrativ nr. 128, din 26/11/1993 emis de COMISIA JUDETEANA SUCEAVA;		
B1	Intabulare, drept de PROPRIETATE, dobandit prin Reconstituire, cota actuala 1/1, cota initiala 1/1	A1
	1) **REBENCIUC S GHEORGHE**, Se noteaza lipsa CNP	
Act Administrativ nr. 433, din 22/01/2025 emis de PRIMARIA COMUNEI DARMANESTI;		
B2	Se noteaza posesia faptica in favoare lui	A1
	1) **MIRZA GABRIELA** 2) **MIRZA MIRCEA-NICOLAE**	

C. Partea III. SARCINI .

Inscrieri privind dezmembramintele dreptului de proprietate, drepturi reale de garanţie şi sarcini	Referinţe
NU SUNT	

Anexa Nr. 1 La Partea I

Teren

Nr cadastral	Suprafaţa (mp)*	Observaţii / Referinţe
	2.500	

* Suprafaţa este determinată in planul de proiecţie Stereo 70.

DETALII LINIARE IMOBIL

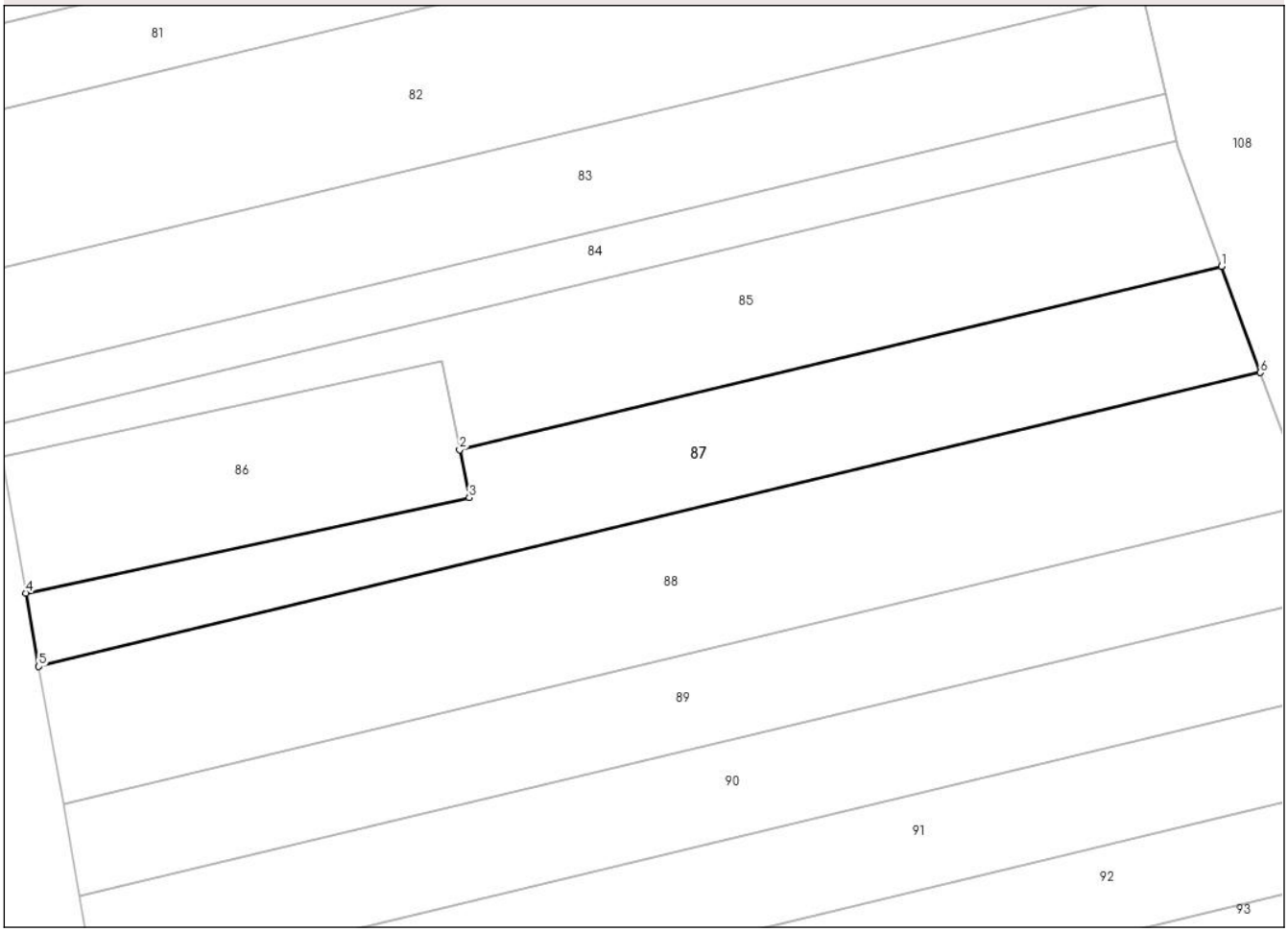

Date referitoare la teren

Crt	Categorie folosință	Intra vilan	Suprafaţa (mp)	Tarla	Parcelă	Nr. topo	Observaţii / Referinţe
1	arabil	NU	2.500	11	163	-	

Lungime Segmente
1) Valorile lungimilor segmentelor sunt obţinute din proiecţie în plan.

Punct început	X / Y	Punct sfârşit	X / Y	Lungime segment (** (m)
1	583.461,522 698.283,959	2	583.351,557 698.257,529	113.097
2	583.351,557 698.257,529	3	583.352,919 698.250,634	7.028
3	583.352,919 698.250,634	4	583.288,928 698.236,879	65.453
4	583.288,928 698.236,879	5	583.290,794 698.226,302	10.74
5	583.290,794 698.226,302	6	583.467,115 698.268,68	181.342

Document care conține date cu caracter personal, protejat de prevederile Regulamentului (UE) nr. 679/2016 și Legii 190/2018

Punct început	X / Y	Punct sfârşit	X / Y	Lungime segment (** (m)
6	583.467,115 698.268,68	1	583.461,522 698.283,959	16.271

** Lungimile segmentelor sunt determinate în planul de proiecţie Stereo 70 şi sunt rotunjite la 1 milimetru.
*** Distanţa dintre puncte este formată din segmente cumulate ce sunt mai mici decât valoarea 1 milimetru.

DATE DESPRE IMOBILUL NR. 88

Oficiul de Cadastru şi Publicitate Imobiliară SUCEAVA
Biroul de Cadastru şi Publicitate Imobiliară Suceava

A. Partea I. Descrierea imobilului

TEREN Extravilan

Adresa: Jud. Suceava

Nr. Crt	Nr cadastral Nr. topografic	Suprafaţa* (mp)	Observaţii / Referinţe
A1		3.700	Sector cadastral:15 Teren neimprejmuit;

B. Partea II. Proprietari şi acte

Inscrieri privitoare la dreptul de proprietate şi alte drepturi reale		Referinţe
88 / 22/01/2025		
Act Administrativ nr. 2532, din 31/05/2004 emis de COMISIA JUDETEANA SUCEAVA;		
B1	Intabulare, drept de PROPRIETATE, dobandit prin Reconstituire, cota actuala 1/1, cota initiala 1/1	A1
	1) **CURELET MARIA**, Se noteaza lipsa CNP	
Act Administrativ nr. 433, din 22/01/2025 emis de PRIMARIA COMUNEI DARMANESTI;		
B2	Se noteaza posesia faptica in favoare lui	A1
	1) **MIRZA GABRIELA** 2) **MIRZA MIRCEA-NICOLAE**	

C. Partea III. SARCINI .

Inscrieri privind dezmembramintele dreptului de proprietate, drepturi reale de garanţie şi sarcini	Referinţe
NU SUNT	

Anexa Nr. 1 La Partea I

Teren

Nr cadastral	Suprafaţa (mp)*	Observaţii / Referinţe
	3.700	

* Suprafaţa este determinată in planul de proiecţie Stereo 70.

DETALII LINIARE IMOBIL

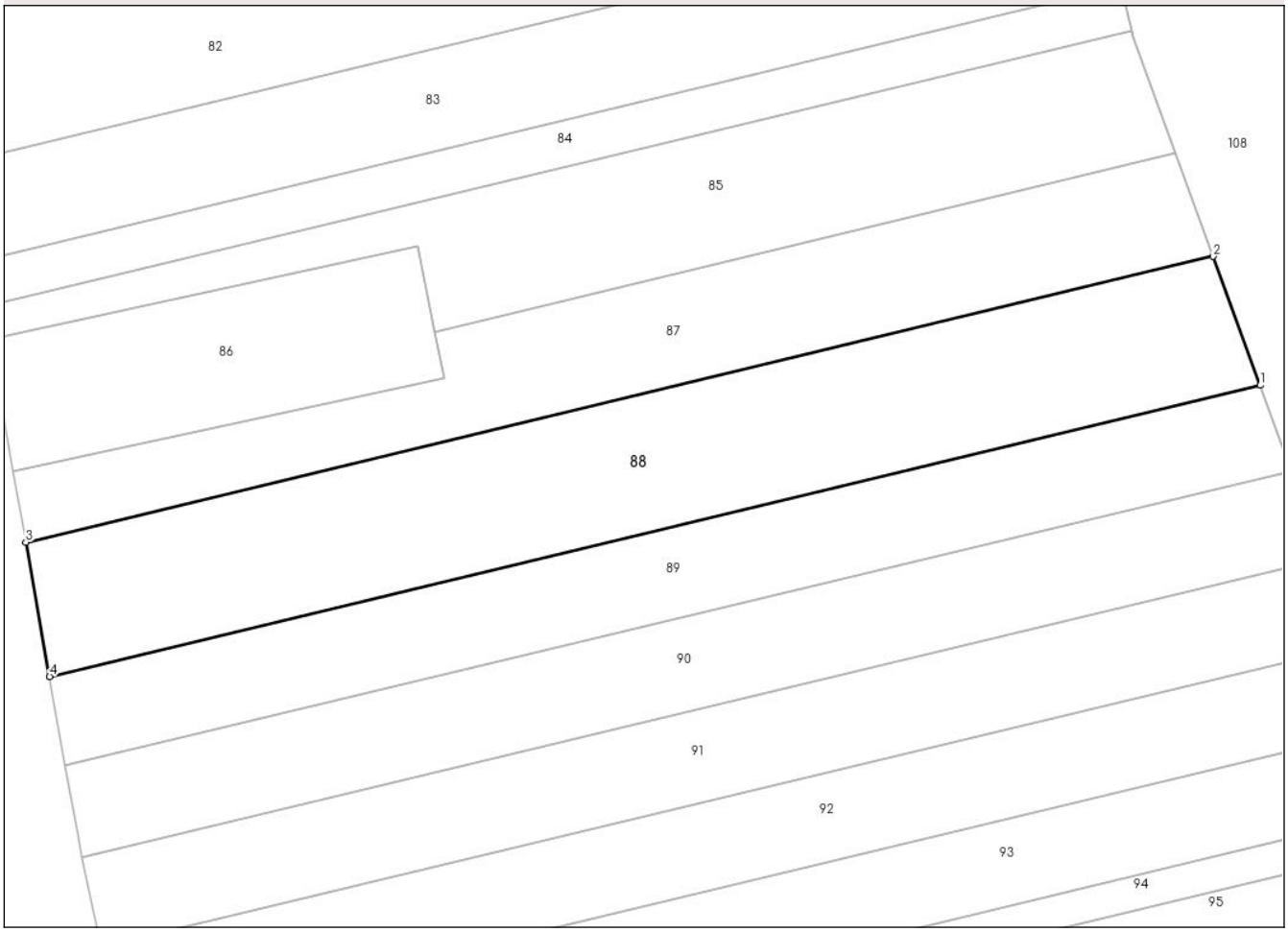

Date referitoare la teren

Crt	Categorie folosință	Intra vilan	Suprafaţa (mp)	Tarla	Parcelă	Nr. topo	Observaţii / Referinţe
1	arabil	NU	3.700	11	163	-	

Lungime Segmente
1) Valorile lungimilor segmentelor sunt obţinute din proiecţie în plan.

Punct început	X / Y	Punct sfârşit	X / Y	Lungime segment (** (m)
1	583.474,107 698.249,58	2	583.467,115 698.268,68	20.34
2	583.467,115 698.268,68	3	583.290,794 698.226,302	181.342
3	583.290,794 698.226,302	4	583.294,312 698.206,368	20.242
4	583.294,312 698.206,368	1	583.474,107 698.249,58	184.915

**** Lungimile segmentelor sunt determinate în planul de proiecţie Stereo 70 şi sunt rotunjite la 1 milimetru.**

Document care conține date cu caracter personal, protejat de prevederile Regulamentului (UE) nr. 679/2016 și Legii 190/2018

***** Distanţa dintre puncte este formată din segmente cumulate ce sunt mai mici decât valoarea 1 milimetru.**

Document care conține date cu caracter personal, protejat de prevederile Regulamentului (UE) nr. 679/2016 și Legii 190/2018

DATE DESPRE IMOBILUL NR. 89

Oficiul de Cadastru şi Publicitate Imobiliară SUCEAVA
Biroul de Cadastru şi Publicitate Imobiliară Suceava

A. Partea I. Descrierea imobilului

TEREN Extravilan

Adresa: Jud. Suceava

Nr. Crt	Nr cadastral Nr. topografic	Suprafaţa* (mp)	Observaţii / Referinţe
A1		2.500	Sector cadastral:15 Teren neimprejmuit;

B. Partea II. Proprietari şi acte

Inscrieri privitoare la dreptul de proprietate şi alte drepturi reale		Referinţe
89 / 22/01/2025		
Act Administrativ nr. 74, din 10/05/1993 emis de COMISIA JUDETEANA SUCEAVA;		
B1	Intabulare, drept de PROPRIETATE, dobandit prin Reconstituire, cota actuala 1/1, cota initiala 1/1	A1
	1) **SENCIUC V ZANFIRA**, Se noteaza lipsa CNP	
Act Administrativ nr. 433, din 22/01/2025 emis de PRIMARIA COMUNEI DARMANESTI;		
B2	Se noteaza posesia faptica in favoare lui	A1
	1) **MIRZA GABRIELA** 2) **MIRZA MIRCEA-NICOLAE**	

C. Partea III. SARCINI .

Inscrieri privind dezmembramintele dreptului de proprietate, drepturi reale de garanţie şi sarcini	Referinţe
NU SUNT	

Anexa Nr. 1 La Partea I

Teren

Nr cadastral	Suprafaţa (mp)*	Observaţii / Referinţe
	2.500	

* Suprafaţa este determinată in planul de proiecţie Stereo 70.

DETALII LINIARE IMOBIL

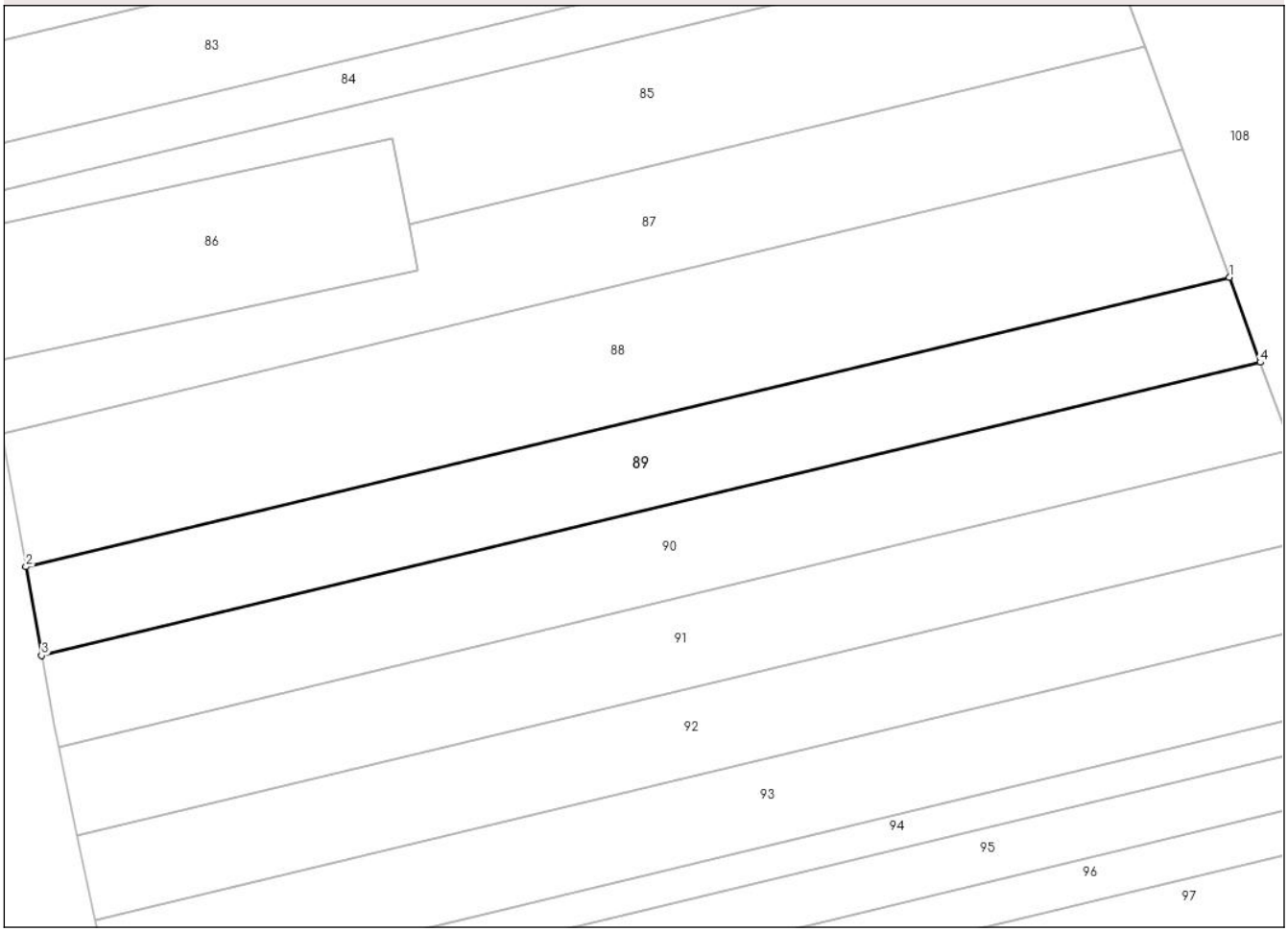

Date referitoare la teren

Crt	Categorie folosință	Intra vilan	Suprafaţa (mp)	Tarla	Parcelă	Nr. topo	Observaţii / Referinţe
1	arabil	NU	2.500	11	163	-	

Lungime Segmente
1) Valorile lungimilor segmentelor sunt obţinute din proiecţie în plan.

Punct început	X / Y	Punct sfârşit	X / Y	Lungime segment (** (m)
1	583.474,107 698.249,58	2	583.294,312 698.206,368	184.915
2	583.294,312 698.206,368	3	583.296,65 698.193,114	13.459
3	583.296,65 698.193,114	4	583.478,756 698.236,882	187.292
4	583.478,756 698.236,882	1	583.474,107 698.249,58	13.522

**** Lungimile segmentelor sunt determinate în planul de proiecţie Stereo 70 şi sunt rotunjite la 1 milimetru.**

Document care conține date cu caracter personal, protejat de prevederile Regulamentului (UE) nr. 679/2016 și Legii 190/2018

***** Distanţa dintre puncte este formată din segmente cumulate ce sunt mai mici decât valoarea 1 milimetru.**

DATE DESPRE IMOBILUL NR. 90

Oficiul de Cadastru şi Publicitate Imobiliară SUCEAVA
Biroul de Cadastru şi Publicitate Imobiliară Suceava

A. Partea I. Descrierea imobilului

TEREN Extravilan

Adresa: Jud. Suceava

Nr. Crt	Nr cadastral Nr. topografic	Suprafaţa* (mp)	Observaţii / Referinţe
A1		2.600	Sector cadastral:15 Teren neimprejmuit;

B. Partea II. Proprietari şi acte

Inscrieri privitoare la dreptul de proprietate şi alte drepturi reale		Referinţe
90 / 22/01/2025		
Act Administrativ nr. 143, din 26/11/1993 emis de COMISIA JUDETEANA SUCEAVA;		
B1	Intabulare, drept de PROPRIETATE, dobandit prin Reconstituire, cota actuala 1/1, cota initiala 1/1	A1
	1) **MATEPIC ANA**, Se noteaza lipsa CNP	
Act Administrativ nr. 433, din 22/01/2025 emis de PRIMARIA COMUNEI DARMANESTI;		
B2	Se noteaza posesia faptica in favoare lui	A1
	1) **MIRZA GABRIELA** 2) **MIRZA MIRCEA-NICOLAE**	

C. Partea III. SARCINI .

Inscrieri privind dezmembramintele dreptului de proprietate, drepturi reale de garanţie şi sarcini	Referinţe
NU SUNT	

Anexa Nr. 1 La Partea I

Teren

Nr cadastral	Suprafaţa (mp)*	Observaţii / Referinţe
	2.600	

* Suprafaţa este determinată in planul de proiecţie Stereo 70.

DETALII LINIARE IMOBIL



Date referitoare la teren

Crt	Categorie folosință	Intra vilan	Suprafaţa (mp)	Tarla	Parcelă	Nr. topo	Observaţii / Referinţe
1	arabil	NU	2.600	11	163	-	

Lungime Segmente
1) Valorile lungimilor segmentelor sunt obţinute din proiecţie în plan.

Punct început	X / Y	Punct sfârşit	X / Y	Lungime segment (** (m)
1	583.296,65 698.193,114	2	583.298,47 698.182,801	10.472
2	583.298,47 698.182,801	3	583.299,165 698.179,532	3.342
3	583.299,165 698.179,532	4	583.483,529 698.223,843	189.614
4	583.483,529 698.223,843	5	583.478,756 698.236,882	13.885
5	583.478,756 698.236,882	1	583.296,65 698.193,114	187.292

Document care conține date cu caracter personal, protejat de prevederile Regulamentului (UE) nr. 679/2016 și Legii 190/2018

** Lungimile segmentelor sunt determinate în planul de proiecţie Stereo 70 şi sunt rotunjite la 1 milimetru.
*** Distanţa dintre puncte este formată din segmente cumulate ce sunt mai mici decât valoarea 1 milimetru.

DATE DESPRE IMOBILUL NR. 91

Oficiul de Cadastru şi Publicitate Imobiliară SUCEAVA
Biroul de Cadastru şi Publicitate Imobiliară Suceava

A. Partea I. Descrierea imobilului

TEREN Extravilan

Adresa: Jud. Suceava

Nr. Crt	Nr cadastral Nr. topografic	Suprafaţa* (mp)	Observaţii / Referinţe
A1		2.600	Sector cadastral:15 Teren neimprejmuit;

B. Partea II. Proprietari şi acte

Inscrieri privitoare la dreptul de proprietate şi alte drepturi reale		Referinţe
91 / 22/01/2025		
Act Administrativ nr. 1269, din 03/08/1995 emis de COMISIA JUDETEANA SUCEAVA;		
B1	Intabulare, drept de PROPRIETATE, dobandit prin Reconstituire, cota actuala 1/1, cota initiala 1/1	A1
	1) **COZORIUC MAFTA**, Se noteaza lipsa CNP	
Act Administrativ nr. 433, din 22/01/2025 emis de PRIMARIA COMUNEI DARMANESTI;		
B2	Se noteaza posesia faptica in favoare lui	A1
	1) **MIRZA GABRIELA** 2) **MIRZA MIRCEA-NICOLAE**	

C. Partea III. SARCINI .

Inscrieri privind dezmembramintele dreptului de proprietate, drepturi reale de garanţie şi sarcini	Referinţe
NU SUNT	

Anexa Nr. 1 La Partea I

Teren

Nr cadastral	Suprafaţa (mp)*	Observaţii / Referinţe
	2.600	

* Suprafaţa este determinată in planul de proiecţie Stereo 70.

DETALII LINIARE IMOBIL

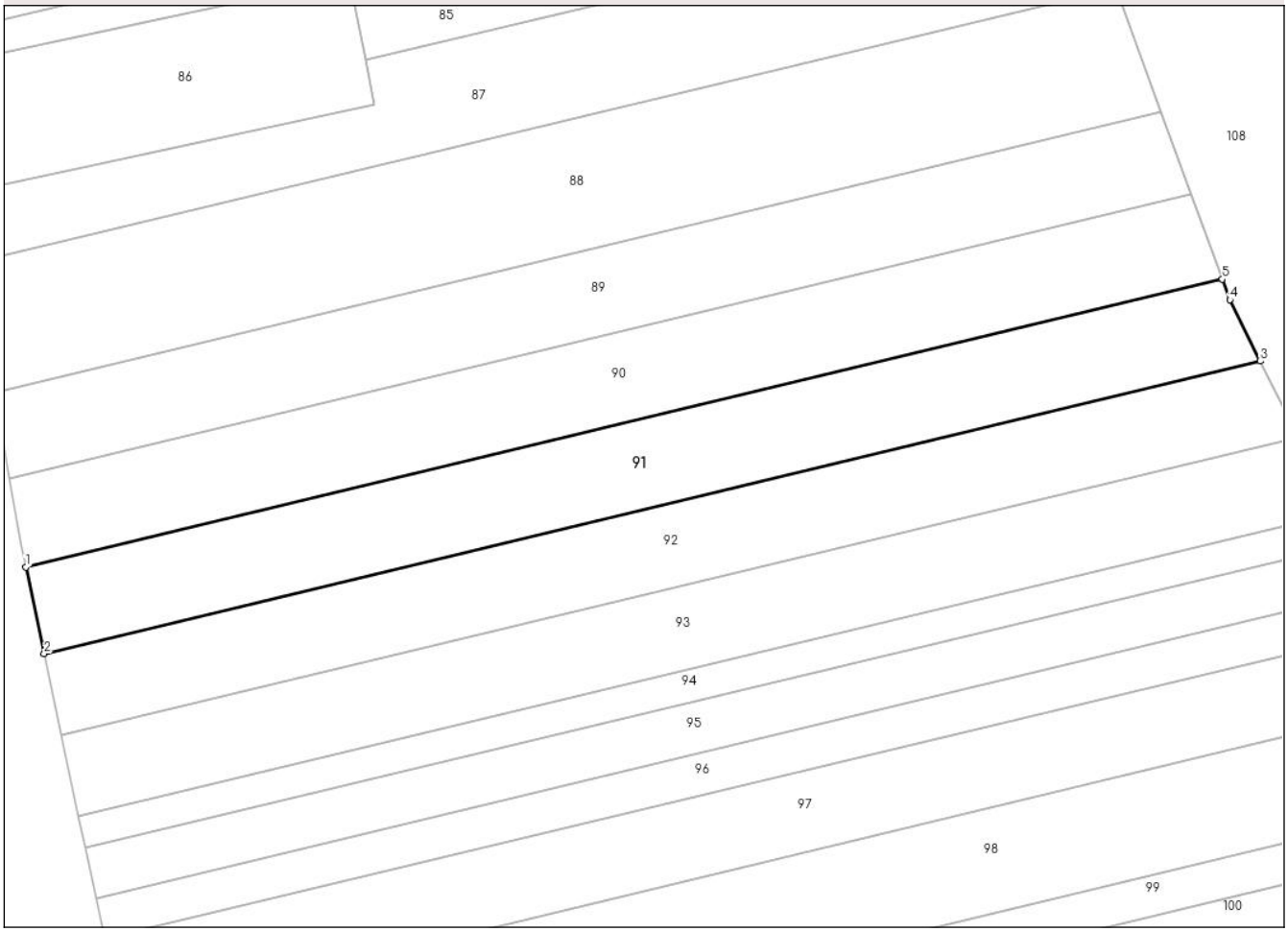

Date referitoare la teren

Crt	Categorie folosință	Intra vilan	Suprafaţa (mp)	Tarla	Parcelă	Nr. topo	Observaţii / Referinţe
1	arabil	NU	2.600	11	163	-	

Lungime Segmente
1) Valorile lungimilor segmentelor sunt obţinute din proiecţie în plan.

Punct început	X / Y	Punct sfârşit	X / Y	Lungime segment (** (m)
1	583.299,165 698.179,532	2	583.301,999 698.166,214	13.616
2	583.301,999 698.166,214	3	583.489,361 698.211,245	192.697
3	583.489,361 698.211,245	4	583.484,689 698.220,674	10.523
4	583.484,689 698.220,674	5	583.483,529 698.223,843	3.375
5	583.483,529 698.223,843	1	583.299,165 698.179,532	189.614

Document care conține date cu caracter personal, protejat de prevederile Regulamentului (UE) nr. 679/2016 și Legii 190/2018

** Lungimile segmentelor sunt determinate în planul de proiecţie Stereo 70 şi sunt rotunjite la 1 milimetru.
*** Distanţa dintre puncte este formată din segmente cumulate ce sunt mai mici decât valoarea 1 milimetru.

Document care conține date cu caracter personal, protejat de prevederile Regulamentului (UE) nr. 679/2016 și Legii 190/2018

DATE DESPRE IMOBILUL NR. 92

Oficiul de Cadastru şi Publicitate Imobiliară SUCEAVA
Biroul de Cadastru şi Publicitate Imobiliară Suceava

A. Partea I. Descrierea imobilului

TEREN Extravilan

Adresa: Jud. Suceava

Nr. Crt	Nr cadastral Nr. topografic	Suprafaţa* (mp)	Observaţii / Referinţe
A1		2.500	Sector cadastral:15 Teren neimprejmuit;

B. Partea II. Proprietari şi acte

Inscrieri privitoare la dreptul de proprietate şi alte drepturi reale		Referinţe
92 / 22/01/2025		
Act Administrativ nr. 98, din 10/05/1993 emis de COMISIA JUDETEANA SUCEAVA;		
B1	Intabulare, drept de PROPRIETATE, dobandit prin Reconstituire, cota actuala 1/1, cota initiala 1/1	A1
	1) **REBENCIUC MANOLE GHEORGHE**, Se noteaza lipsa CNP	
Act Administrativ nr. 433, din 22/01/2025 emis de PRIMARIA COMUNEI DARMANESTI;		
B2	Se noteaza posesia faptica in favoare lui	A1
	1) **MIRZA GABRIELA** 2) **MIRZA MIRCEA-NICOLAE**	

C. Partea III. SARCINI .

Inscrieri privind dezmembramintele dreptului de proprietate, drepturi reale de garanţie şi sarcini	Referinţe
NU SUNT	

Anexa Nr. 1 La Partea I

Teren

Nr cadastral	Suprafaţa (mp)*	Observaţii / Referinţe
	2.500	

* Suprafaţa este determinată in planul de proiecţie Stereo 70.

DETALII LINIARE IMOBIL

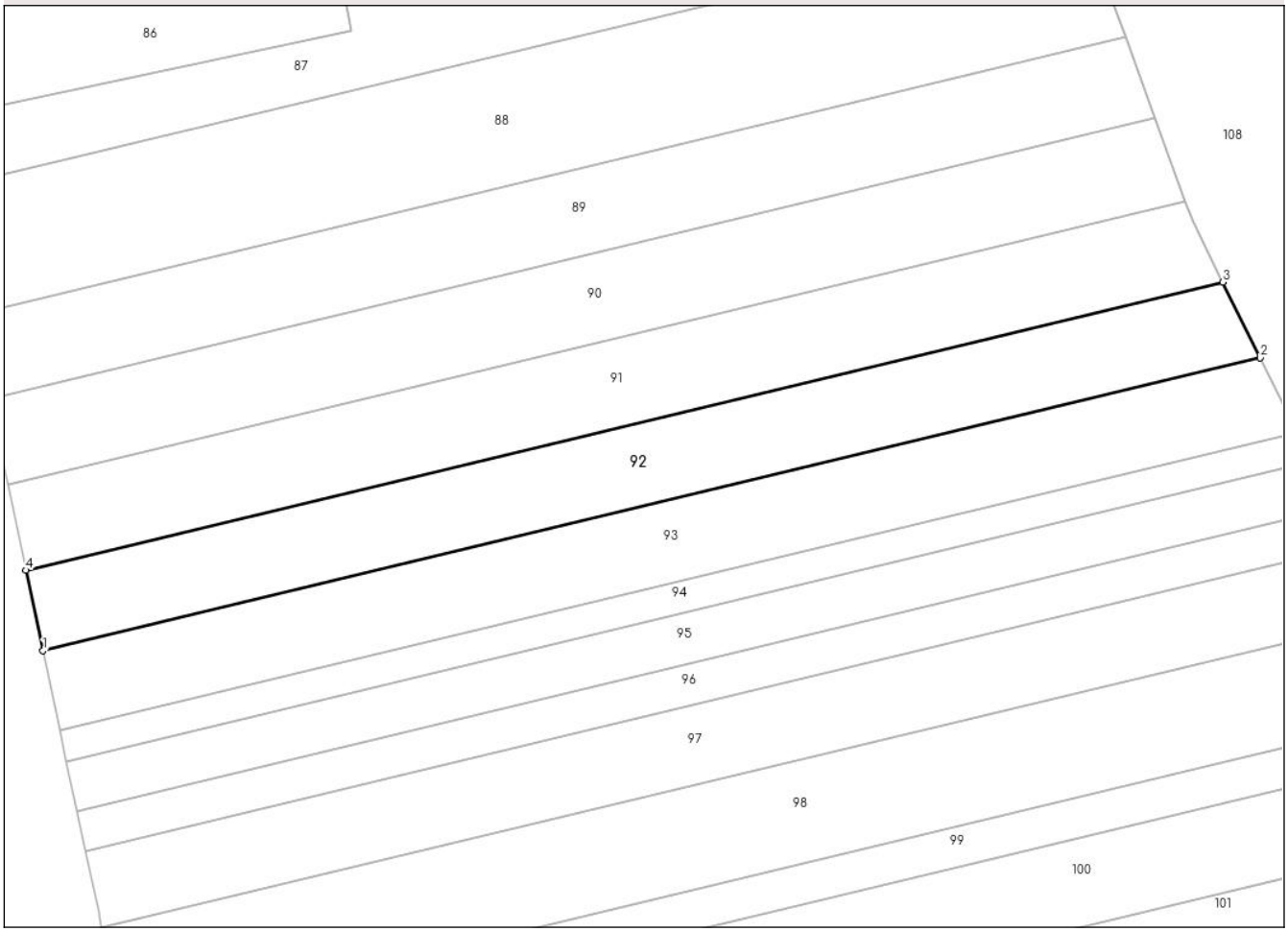

Date referitoare la teren

Crt	Categorie folosință	Intra vilan	Suprafaţa (mp)	Tarla	Parcelă	Nr. topo	Observaţii / Referinţe
1	arabil	NU	2.500	11	163	-	

Lungime Segmente
1) Valorile lungimilor segmentelor sunt obţinute din proiecţie în plan.

Punct început	X / Y	Punct sfârşit	X / Y	Lungime segment (** (m)
1	583.304,677 698.153,627	2	583.495,219 698.199,422	195.968
2	583.495,219 698.199,422	3	583.489,361 698.211,245	13.195
3	583.489,361 698.211,245	4	583.301,999 698.166,214	192.697
4	583.301,999 698.166,214	1	583.304,677 698.153,627	12.869

**** Lungimile segmentelor sunt determinate în planul de proiecţie Stereo 70 şi sunt rotunjite la 1 milimetru.**

Document care conține date cu caracter personal, protejat de prevederile Regulamentului (UE) nr. 679/2016 și Legii 190/2018

***** Distanţa dintre puncte este formată din segmente cumulate ce sunt mai mici decât valoarea 1 milimetru.**

DATE DESPRE IMOBILUL NR. 93

Oficiul de Cadastru şi Publicitate Imobiliară SUCEAVA
Biroul de Cadastru şi Publicitate Imobiliară Suceava

A. Partea I. Descrierea imobilului

TEREN Extravilan

Adresa: Jud. Suceava

Nr. Crt	Nr cadastral Nr. topografic	Suprafaţa* (mp)	Observaţii / Referinţe
A1		2.500	Sector cadastral:15 Teren neimprejmuit;

B. Partea II. Proprietari şi acte

Inscrieri privitoare la dreptul de proprietate şi alte drepturi reale		Referinţe
115 / 22/01/2025		
Act Administrativ nr. 2381, din 14/11/2001 emis de COMISIA JUDETEANA SUCEAVA;		
B1	Intabulare, drept de PROPRIETATE, dobandit prin Reconstituire, cota actuala 1/1, cota initiala 1/1	A1
	1) **VASELCIUC D IOAN**, Se noteaza lipsa CNP	
Act Administrativ nr. 433, din 22/01/2025 emis de PRIMARIA COMUNEI DARMANESTI;		
B2	Se noteaza posesia faptica in favoare lui	A1
	1) **MIRZA GABRIELA** 2) **MIRZA MIRCEA-NICOLAE**	

C. Partea III. SARCINI .

Inscrieri privind dezmembramintele dreptului de proprietate, drepturi reale de garanţie şi sarcini	Referinţe
NU SUNT	

Anexa Nr. 1 La Partea I

Teren

Nr cadastral	Suprafaţa (mp)*	Observaţii / Referinţe
	2.500	

* Suprafaţa este determinată in planul de proiecţie Stereo 70.

DETALII LINIARE IMOBIL



Date referitoare la teren

Crt	Categorie folosință	Intra vilan	Suprafaţa (mp)	Tarla	Parcelă	Nr. topo	Observaţii / Referinţe
1	pasune	NU	2.500	11	164	-	

Lungime Segmente
1) Valorile lungimilor segmentelor sunt obţinute din proiecţie în plan.

Punct început	X / Y	Punct sfârşit	X / Y	Lungime segment (** (m)
1	583.307,312 698.141,246	2	583.500,981 698.187,794	199.184
2	583.500,981 698.187,794	3	583.495,219 698.199,422	12.977
3	583.495,219 698.199,422	4	583.304,677 698.153,627	195.968
4	583.304,677 698.153,627	1	583.307,312 698.141,246	12.658

**** Lungimile segmentelor sunt determinate în planul de proiecţie Stereo 70 şi sunt rotunjite la 1 milimetru.**

Document care conține date cu caracter personal, protejat de prevederile Regulamentului (UE) nr. 679/2016 și Legii 190/2018

***** Distanţa dintre puncte este formată din segmente cumulate ce sunt mai mici decât valoarea 1 milimetru.**

DATE DESPRE IMOBILUL NR. 94

Oficiul de Cadastru şi Publicitate Imobiliară SUCEAVA
Biroul de Cadastru şi Publicitate Imobiliară Suceava

A. Partea I. Descrierea imobilului

TEREN Extravilan

Adresa: Jud. Suceava

Nr. Crt	Nr cadastral Nr. topografic	Suprafaţa* (mp)	Observaţii / Referinţe
A1		1.000	Sector cadastral:15 Teren neimprejmuit;

B. Partea II. Proprietari şi acte

Inscrieri privitoare la dreptul de proprietate şi alte drepturi reale		Referinţe
94 / 22/01/2025		
Act Administrativ nr. 148, din 26/11/1993 emis de COMISIA JUDETEANA SUCEAVA;		
B1	Intabulare, drept de PROPRIETATE, dobandit prin Reconstituire, cota actuala 1/1, cota initiala 1/1	A1
	1) **CORDUBAN A GHEORGHE**, Se noteaza lipsa CNP	
Act Administrativ nr. 433, din 22/01/2025 emis de PRIMARIA COMUNEI DARMANESTI;		
B2	Se noteaza posesia faptica in favoare lui	A1
	1) **MIRZA GABRIELA** 2) **MIRZA MIRCEA-NICOLAE**	

C. Partea III. SARCINI .

Inscrieri privind dezmembramintele dreptului de proprietate, drepturi reale de garanţie şi sarcini	Referinţe
NU SUNT	

Anexa Nr. 1 La Partea I

Teren

Nr cadastral	Suprafaţa (mp)*	Observaţii / Referinţe
	1.000	

* Suprafaţa este determinată in planul de proiecţie Stereo 70.

DETALII LINIARE IMOBIL



Date referitoare la teren

Crt	Categorie folosință	Intra vilan	Suprafaţa (mp)	Tarla	Parcelă	Nr. topo	Observaţii / Referinţe
1	arabil	NU	1.000	11	163	-	

Lungime Segmente
1) Valorile lungimilor segmentelor sunt obţinute din proiecţie în plan.

Punct început	X / Y	Punct sfârşit	X / Y	Lungime segment (** (m)
1	583.307,312 698.141,246	2	583.308,353 698.136,35	5.005
2	583.308,353 698.136,35	3	583.503,26 698.183,194	200.457
3	583.503,26 698.183,194	4	583.500,981 698.187,794	5.134
4	583.500,981 698.187,794	1	583.307,312 698.141,246	199.184

**** Lungimile segmentelor sunt determinate în planul de proiecţie Stereo 70 şi sunt rotunjite la 1 milimetru.**

Document care conține date cu caracter personal, protejat de prevederile Regulamentului (UE) nr. 679/2016 și Legii 190/2018

***** Distanţa dintre puncte este formată din segmente cumulate ce sunt mai mici decât valoarea 1 milimetru.**

Document care conține date cu caracter personal, protejat de prevederile Regulamentului (UE) nr. 679/2016 și Legii 190/2018

DATE DESPRE IMOBILUL NR. 95

Oficiul de Cadastru şi Publicitate Imobiliară SUCEAVA
Biroul de Cadastru şi Publicitate Imobiliară Suceava

A. Partea I. Descrierea imobilului

TEREN Extravilan

Adresa: Jud. Suceava

Nr. Crt	Nr cadastral Nr. topografic	Suprafaţa* (mp)	Observaţii / Referinţe
A1		1.600	Sector cadastral:15 Teren neimprejmuit;

B. Partea II. Proprietari şi acte

Inscrieri privitoare la dreptul de proprietate şi alte drepturi reale		Referinţe
95 / 22/01/2025		
Act Administrativ nr. 1059, din 05/05/1995 emis de COMISIA JUDETEANA SUCEAVA;		
B1	Intabulare, drept de PROPRIETATE, dobandit prin Reconstituire, cota actuala 1/1, cota initiala 1/1	A1
	1) **CORDUBAN DUMITRU**, Se noteaza lipsa CNP	
Act Administrativ nr. 433, din 22/01/2025 emis de PRIMARIA COMUNEI DARMANESTI;		
B2	Se noteaza posesia faptica in favoare lui	A1
	1) **MIRZA GABRIELA** 2) **MIRZA MIRCEA-NICOLAE**	

C. Partea III. SARCINI .

Inscrieri privind dezmembramintele dreptului de proprietate, drepturi reale de garanţie şi sarcini	Referinţe
NU SUNT	

Anexa Nr. 1 La Partea I

Teren

Nr cadastral	Suprafaţa (mp)*	Observaţii / Referinţe
	1.600	

* Suprafaţa este determinată in planul de proiecţie Stereo 70.

DETALII LINIARE IMOBIL



Date referitoare la teren

Crt	Categorie folosință	Intra vilan	Suprafaţa (mp)	Tarla	Parcelă	Nr. topo	Observaţii / Referinţe
1	arabil	NU	1.600	11	163	-	

Lungime Segmente
1) Valorile lungimilor segmentelor sunt obţinute din proiecţie în plan.

Punct început	X / Y	Punct sfârşit	X / Y	Lungime segment (** (m)
1	583.308,353 698.136,35	2	583.310,008 698.128,573	7.951
2	583.310,008 698.128,573	3	583.506,54 698.175,808	202.129
3	583.506,54 698.175,808	4	583.503,394 698.182,925	7.781
4	583.503,394 698.182,925	5	583.503,26 698.183,194	0.301
5	583.503,26 698.183,194	1	583.308,353 698.136,35	200.457

Document care conține date cu caracter personal, protejat de prevederile Regulamentului (UE) nr. 679/2016 și Legii 190/2018

** Lungimile segmentelor sunt determinate în planul de proiecţie Stereo 70 şi sunt rotunjite la 1 milimetru.
*** Distanţa dintre puncte este formată din segmente cumulate ce sunt mai mici decât valoarea 1 milimetru.

DATE DESPRE IMOBILUL NR. 96

Oficiul de Cadastru şi Publicitate Imobiliară SUCEAVA
Biroul de Cadastru şi Publicitate Imobiliară Suceava

A. Partea I. Descrierea imobilului

TEREN Extravilan

Adresa: Jud. Suceava

Nr. Crt	Nr cadastral Nr. topografic	Suprafaţa* (mp)	Observaţii / Referinţe
A1		1.300	Sector cadastral:15 Teren neimprejmuit;

B. Partea II. Proprietari şi acte

Inscrieri privitoare la dreptul de proprietate şi alte drepturi reale		Referinţe
96 / 22/01/2025		
Act Administrativ nr. 179, din 26/11/1993 emis de COMISIA JUDETEANA SUCEAVA;		
B1	Intabulare, drept de PROPRIETATE, dobandit prin Reconstituire, cota actuala 1/1, cota initiala 1/1	A1
	1) **PALANICIUC T ANA**, Se noteaza lipsa CNP	
Act Administrativ nr. 433, din 22/01/2025 emis de PRIMARIA COMUNEI DARMANESTI;		
B2	Se noteaza posesia faptica in favoare lui	A1
	1) **MIRZA MIRCEA-NICOLAE** 2) **MIRZA GABRIELA**	

C. Partea III. SARCINI .

Inscrieri privind dezmembramintele dreptului de proprietate, drepturi reale de garanţie şi sarcini	Referinţe
NU SUNT	

Document care conține date cu caracter personal, protejat de prevederile Regulamentului (UE) nr. 679/2016 și Legii 190/2018

Anexa Nr. 1 La Partea I

Teren

Nr cadastral	Suprafaţa (mp)*	Observaţii / Referinţe
	1.300	

* Suprafaţa este determinată in planul de proiecţie Stereo 70.

DETALII LINIARE IMOBIL



Date referitoare la teren

Crt	Categorie folosință	Intra vilan	Suprafaţa (mp)	Tarla	Parcelă	Nr. topo	Observaţii / Referinţe
1	arabil	NU	1.300	11	163	-	

Lungime Segmente
1) Valorile lungimilor segmentelor sunt obţinute din proiecţie în plan.

Punct început	X / Y	Punct sfârşit	X / Y	Lungime segment (** (m)
1	583.509,175 698.169,848	2	583.506,54 698.175,808	6.517
2	583.506,54 698.175,808	3	583.310,008 698.128,573	202.129
3	583.310,008 698.128,573	4	583.311,343 698.122,301	6.413
4	583.311,343 698.122,301	1	583.509,175 698.169,848	203.466

**** Lungimile segmentelor sunt determinate în planul de proiecţie Stereo 70 şi sunt rotunjite la 1 milimetru.**

Document care conține date cu caracter personal, protejat de prevederile Regulamentului (UE) nr. 679/2016 și Legii 190/2018

***** Distanţa dintre puncte este formată din segmente cumulate ce sunt mai mici decât valoarea 1 milimetru.**

Document care conține date cu caracter personal, protejat de prevederile Regulamentului (UE) nr. 679/2016 și Legii 190/2018

DATE DESPRE IMOBILUL NR. 97

Oficiul de Cadastru şi Publicitate Imobiliară SUCEAVA
Biroul de Cadastru şi Publicitate Imobiliară Suceava

A. Partea I. Descrierea imobilului

TEREN Extravilan

Adresa: Jud. Suceava

Nr. Crt	Nr cadastral Nr. topografic	Suprafaţa* (mp)	Observaţii / Referinţe
A1		2.500	Sector cadastral:15 Teren neimprejmuit;

B. Partea II. Proprietari şi acte

Inscrieri privitoare la dreptul de proprietate şi alte drepturi reale		Referinţe
97 / 22/01/2025		
Act Administrativ nr. 88, din 10/05/1993 emis de COMISIA JUDETEANA SUCEAVA;		
B1	Intabulare, drept de PROPRIETATE, dobandit prin Reconstituire, cota actuala 1/1, cota initiala 1/1	A1
	1) **TANASICIUC L DUMITRU**, Se noteaza lipsa CNP	
Act Administrativ nr. 433, din 22/01/2025 emis de PRIMARIA COMUNEI DARMANESTI;		
B2	Se noteaza posesia faptica in favoare lui	A1
	1) **MIRZA GABRIELA** 2) **MIRZA MIRCEA-NICOLAE**	

C. Partea III. SARCINI .

Inscrieri privind dezmembramintele dreptului de proprietate, drepturi reale de garanţie şi sarcini	Referinţe
NU SUNT	

Anexa Nr. 1 La Partea I

Teren

Nr cadastral	Suprafaţa (mp)*	Observaţii / Referinţe
	2.500	

* Suprafaţa este determinată in planul de proiecţie Stereo 70.

DETALII LINIARE IMOBIL



Date referitoare la teren

Crt	Categorie folosință	Intra vilan	Suprafaţa (mp)	Tarla	Parcelă	Nr. topo	Observaţii / Referinţe
1	arabil	NU	2.500	11	163	-	

Lungime Segmente
1) Valorile lungimilor segmentelor sunt obţinute din proiecţie în plan.

Punct început	X / Y	Punct sfârşit	X / Y	Lungime segment (** (m)
1	583.509,175 698.169,848	2	583.311,343 698.122,301	203.466
2	583.311,343 698.122,301	3	583.313,32 698.113,007	9.502
3	583.313,32 698.113,007	4	583.313,845 698.110,344	2.714
4	583.313,845 698.110,344	5	583.514,194 698.158,497	206.054
5	583.514,194 698.158,497	1	583.509,175 698.169,848	12.411

Document care conține date cu caracter personal, protejat de prevederile Regulamentului (UE) nr. 679/2016 și Legii 190/2018

** Lungimile segmentelor sunt determinate în planul de proiecţie Stereo 70 şi sunt rotunjite la 1 milimetru.
*** Distanţa dintre puncte este formată din segmente cumulate ce sunt mai mici decât valoarea 1 milimetru.

DATE DESPRE IMOBILUL NR. 98

Oficiul de Cadastru şi Publicitate Imobiliară SUCEAVA
Biroul de Cadastru şi Publicitate Imobiliară Suceava

A. Partea I. Descrierea imobilului

TEREN Extravilan

Adresa: Jud. Suceava

Nr. Crt	Nr cadastral Nr. topografic	Suprafaţa* (mp)	Observaţii / Referinţe
A1		3.300	Sector cadastral:15 Teren neimprejmuit;

B. Partea II. Proprietari şi acte

Inscrieri privitoare la dreptul de proprietate şi alte drepturi reale		Referinţe
98 / 22/01/2025		
Act Administrativ nr. 2346, din 11/06/2001 emis de COMISIA JUDETEANA SUCEAVA;		
B1	Intabulare, drept de PROPRIETATE, dobandit prin Reconstituire, cota actuala 1/1, cota initiala 1/1	A1
	1) **REBENCIUC ILARIA**, Se noteaza lipsa CNP	
Act Administrativ nr. 433, din 22/01/2025 emis de PRIMARIA COMUNEI DARMANESTI;		
B2	Se noteaza posesia faptica in favoare lui	A1
	1) **MIRZA GABRIELA** 2) **MIRZA MIRCEA-NICOLAE**	

C. Partea III. SARCINI .

Inscrieri privind dezmembramintele dreptului de proprietate, drepturi reale de garanţie şi sarcini	Referinţe
NU SUNT	

Document care conține date cu caracter personal, protejat de prevederile Regulamentului (UE) nr. 679/2016 și Legii 190/2018

Anexa Nr. 1 La Partea I

Teren

Nr cadastral	Suprafaţa (mp)*	Observaţii / Referinţe
	3.300	

* Suprafaţa este determinată in planul de proiecţie Stereo 70.

DETALII LINIARE IMOBIL



Date referitoare la teren

Crt	Categorie folosință	Intra vilan	Suprafaţa (mp)	Tarla	Parcelă	Nr. topo	Observaţii / Referinţe
1	arabil	NU	3.300	11	163	-	

Lungime Segmente
1) Valorile lungimilor segmentelor sunt obţinute din proiecţie în plan.

Punct început	X / Y	Punct sfârşit	X / Y	Lungime segment (** (m)
1	583.316,917 698.094,752	2	583.520,721 698.143,735	209.608
2	583.520,721 698.143,735	3	583.514,194 698.158,497	16.141
3	583.514,194 698.158,497	4	583.313,845 698.110,344	206.054
4	583.313,845 698.110,344	1	583.316,917 698.094,752	15.892

**** Lungimile segmentelor sunt determinate în planul de proiecţie Stereo 70 şi sunt rotunjite la 1 milimetru.**

Document care conține date cu caracter personal, protejat de prevederile Regulamentului (UE) nr. 679/2016 și Legii 190/2018

***** Distanţa dintre puncte este formată din segmente cumulate ce sunt mai mici decât valoarea 1 milimetru.**

Document care conține date cu caracter personal, protejat de prevederile Regulamentului (UE) nr. 679/2016 și Legii 190/2018

DATE DESPRE IMOBILUL NR. 99

Oficiul de Cadastru şi Publicitate Imobiliară SUCEAVA
Biroul de Cadastru şi Publicitate Imobiliară Suceava

A. Partea I. Descrierea imobilului

TEREN Extravilan

Adresa: Jud. Suceava

Nr. Crt	Nr cadastral Nr. topografic	Suprafaţa* (mp)	Observaţii / Referinţe
A1		1.300	Sector cadastral:15 Teren neimprejmuit;

B. Partea II. Proprietari şi acte

Inscrieri privitoare la dreptul de proprietate şi alte drepturi reale		Referinţe
99 / 22/01/2025		
Act Administrativ nr. 314, din 20/06/1994 emis de COMISIA JUDETEANA SUCEAVA;		
B1	Intabulare, drept de PROPRIETATE, dobandit prin Reconstituire, cota actuala 1/1, cota initiala 1/1	A1
	1) **VASELCIUC A DUMITRU**, Se noteaza lipsa CNP	
Act Administrativ nr. 433, din 22/01/2025 emis de PRIMARIA COMUNEI DARMANESTI;		
B2	Se noteaza posesia faptica in favoare lui	A1
	1) **MIRZA GABRIELA** 2) **MIRZA MIRCEA-NICOLAE**	

C. Partea III. SARCINI .

Inscrieri privind dezmembramintele dreptului de proprietate, drepturi reale de garanţie şi sarcini	Referinţe
NU SUNT	

Anexa Nr. 1 La Partea I

Teren

Nr cadastral	Suprafaţa (mp)*	Observaţii / Referinţe
	1.300	

* Suprafaţa este determinată in planul de proiecţie Stereo 70.

DETALII LINIARE IMOBIL



Date referitoare la teren

Crt	Categorie folosință	Intra vilan	Suprafaţa (mp)	Tarla	Parcelă	Nr. topo	Observaţii / Referinţe
1	arabil	NU	1.300	11	163	-	

Lungime Segmente
1) Valorile lungimilor segmentelor sunt obţinute din proiecţie în plan.

Punct început	X / Y	Punct sfârşit	X / Y	Lungime segment (** (m)
1	583.316,917 698.094,752	2	583.318,114 698.088,682	6.187
2	583.318,114 698.088,682	3	583.523,262 698.137,988	210.99
3	583.523,262 698.137,988	4	583.520,721 698.143,735	6.284
4	583.520,721 698.143,735	1	583.316,917 698.094,752	209.608

**** Lungimile segmentelor sunt determinate în planul de proiecţie Stereo 70 şi sunt rotunjite la 1 milimetru.**

Document care conține date cu caracter personal, protejat de prevederile Regulamentului (UE) nr. 679/2016 și Legii 190/2018

***** Distanţa dintre puncte este formată din segmente cumulate ce sunt mai mici decât valoarea 1 milimetru.**

Document care conține date cu caracter personal, protejat de prevederile Regulamentului (UE) nr. 679/2016 și Legii 190/2018

DATE DESPRE IMOBILUL NR. 100

Oficiul de Cadastru şi Publicitate Imobiliară SUCEAVA
Biroul de Cadastru şi Publicitate Imobiliară Suceava

A. Partea I. Descrierea imobilului

TEREN Extravilan

Adresa: Jud. Suceava

Nr. Crt	Nr cadastral Nr. topografic	Suprafaţa* (mp)	Observaţii / Referinţe
A1		2.900	Sector cadastral:15 Teren neimprejmuit;

B. Partea II. Proprietari şi acte

Inscrieri privitoare la dreptul de proprietate şi alte drepturi reale		Referinţe
100 / 22/01/2025		
Act Administrativ nr. 74, din 10/05/1993 emis de COMISIA JUDETEANA SUCEAVA;		
B1	Intabulare, drept de PROPRIETATE, dobandit prin Reconstituire, cota actuala 1/1, cota initiala 1/1	A1
	1) **SENCIUC V ZANFIRA**, Se noteaza lipsa CNP	
Act Administrativ nr. 433, din 22/01/2025 emis de PRIMARIA COMUNEI DARMANESTI;		
B2	Se noteaza posesia faptica in favoare lui	A1
	1) **MIRZA GABRIELA** 2) **MIRZA MIRCEA-NICOLAE**	

C. Partea III. SARCINI .

Inscrieri privind dezmembramintele dreptului de proprietate, drepturi reale de garanţie şi sarcini	Referinţe
NU SUNT	

Anexa Nr. 1 La Partea I

Teren

Nr cadastral	Suprafaţa (mp)*	Observaţii / Referinţe
	2.900	

* Suprafaţa este determinată in planul de proiecţie Stereo 70.

DETALII LINIARE IMOBIL



Date referitoare la teren

Crt	Categorie folosință	Intra vilan	Suprafaţa (mp)	Tarla	Parcelă	Nr. topo	Observaţii / Referinţe
1	arabil	NU	2.900	11	163	-	

Lungime Segmente
1) Valorile lungimilor segmentelor sunt obţinute din proiecţie în plan.

Punct început	X / Y	Punct sfârşit	X / Y	Lungime segment (** (m)
1	583.318,114 698.088,682	2	583.320,754 698.075,282	13.658
2	583.320,754 698.075,282	3	583.528,871 698.125,301	214.043
3	583.528,871 698.125,301	4	583.523,262 698.137,988	13.872
4	583.523,262 698.137,988	1	583.318,114 698.088,682	210.99

**** Lungimile segmentelor sunt determinate în planul de proiecţie Stereo 70 şi sunt rotunjite la 1 milimetru.**

Document care conține date cu caracter personal, protejat de prevederile Regulamentului (UE) nr. 679/2016 și Legii 190/2018

***** Distanţa dintre puncte este formată din segmente cumulate ce sunt mai mici decât valoarea 1 milimetru.**

Document care conține date cu caracter personal, protejat de prevederile Regulamentului (UE) nr. 679/2016 și Legii 190/2018

DATE DESPRE IMOBILUL NR. 101

Oficiul de Cadastru şi Publicitate Imobiliară SUCEAVA
Biroul de Cadastru şi Publicitate Imobiliară Suceava

A. Partea I. Descrierea imobilului

TEREN Extravilan

Adresa: Jud. Suceava

Nr. Crt	Nr cadastral Nr. topografic	Suprafaţa* (mp)	Observaţii / Referinţe
A1		2.600	Sector cadastral:15 Teren neimprejmuit;

B. Partea II. Proprietari şi acte

Inscrieri privitoare la dreptul de proprietate şi alte drepturi reale		Referinţe
101 / 22/01/2025		
Act Administrativ nr. 1405, din 13/11/1995 emis de COMISIA JUDETEANA SUCEAVA;		
B1	Intabulare, drept de PROPRIETATE, dobandit prin Reconstituire, cota actuala 1/1, cota initiala 1/1	A1
	1) **ALEXANDRIUC ECATERINA**, Se noteaza lipsa CNP	
Act Administrativ nr. 433, din 22/01/2025 emis de PRIMARIA COMUNEI DARMANESTI;		
B2	Se noteaza posesia faptica in favoare lui	A1
	1) **MIRZA GABRIELA** 2) **MIRZA MIRCEA-NICOLAE**	

C. Partea III. SARCINI .

Inscrieri privind dezmembramintele dreptului de proprietate, drepturi reale de garanţie şi sarcini	Referinţe
NU SUNT	

Anexa Nr. 1 La Partea I

Teren

Nr cadastral	Suprafaţa (mp)*	Observaţii / Referinţe
	2.600	

* Suprafaţa este determinată in planul de proiecţie Stereo 70.

DETALII LINIARE IMOBIL



Date referitoare la teren

Crt	Categorie folosință	Intra vilan	Suprafaţa (mp)	Tarla	Parcelă	Nr. topo	Observaţii / Referinţe
1	arabil	NU	2.600	11	163	-	

Lungime Segmente
1) Valorile lungimilor segmentelor sunt obţinute din proiecţie în plan.

Punct început	X / Y	Punct sfârşit	X / Y	Lungime segment (** (m)
1	583.528,871 698.125,301	2	583.320,754 698.075,282	214.043
2	583.320,754 698.075,282	3	583.323,09 698.063,429	12.081
3	583.323,09 698.063,429	4	583.533,833 698.114,079	216.744
4	583.533,833 698.114,079	1	583.528,871 698.125,301	12.27

**** Lungimile segmentelor sunt determinate în planul de proiecţie Stereo 70 şi sunt rotunjite la 1 milimetru.**

Document care conține date cu caracter personal, protejat de prevederile Regulamentului (UE) nr. 679/2016 și Legii 190/2018

***** Distanţa dintre puncte este formată din segmente cumulate ce sunt mai mici decât valoarea 1 milimetru.**

Document care conține date cu caracter personal, protejat de prevederile Regulamentului (UE) nr. 679/2016 și Legii 190/2018

DATE DESPRE IMOBILUL NR. 102

Oficiul de Cadastru şi Publicitate Imobiliară SUCEAVA
Biroul de Cadastru şi Publicitate Imobiliară Suceava

A. Partea I. Descrierea imobilului

TEREN Extravilan

Adresa: Jud. Suceava

Nr. Crt	Nr cadastral Nr. topografic	Suprafaţa* (mp)	Observaţii / Referinţe
A1		4.500	Sector cadastral:15 Teren neimprejmuit;

B. Partea II. Proprietari şi acte

Inscrieri privitoare la dreptul de proprietate şi alte drepturi reale		Referinţe
102 / 22/01/2025		
Act Administrativ nr. 65, din 10/05/1993 emis de COMISIA JUDETEANA SUCEAVA;		
B1	Intabulare, drept de PROPRIETATE, dobandit prin Reconstituire, cota actuala 1/1, cota initiala 1/1	A1
	1) **GRIGORICIUC GHE DUMITRU**, Se noteaza lipsa CNP	
Act Administrativ nr. 433, din 22/01/2025 emis de PRIMARIA COMUNEI DARMANESTI;		
B2	Se noteaza posesia faptica in favoare lui	A1
	1) **MIRZA GABRIELA** 2) **MIRZA MIRCEA-NICOLAE**	

C. Partea III. SARCINI .

Inscrieri privind dezmembramintele dreptului de proprietate, drepturi reale de garanţie şi sarcini	Referinţe
NU SUNT	

Anexa Nr. 1 La Partea I

Teren

Nr cadastral	Suprafaţa (mp)*	Observaţii / Referinţe
	4.500	

* Suprafaţa este determinată in planul de proiecţie Stereo 70.

DETALII LINIARE IMOBIL



Date referitoare la teren

Crt	Categorie folosință	Intra vilan	Suprafaţa (mp)	Tarla	Parcelă	Nr. topo	Observaţii / Referinţe
1	arabil	NU	4.500	11	163	-	

Lungime Segmente
1) Valorile lungimilor segmentelor sunt obţinute din proiecţie în plan.

Punct început	X / Y	Punct sfârşit	X / Y	Lungime segment (** (m)
1	583.327,497 698.043,347	2	583.542,282 698.094,969	220.901
2	583.542,282 698.094,969	3	583.533,833 698.114,079	20.894
3	583.533,833 698.114,079	4	583.323,09 698.063,429	216.744
4	583.323,09 698.063,429	5	583.324,761 698.054,951	8.641
5	583.324,761 698.054,951	1	583.327,497 698.043,347	11.922

Document care conține date cu caracter personal, protejat de prevederile Regulamentului (UE) nr. 679/2016 și Legii 190/2018

** Lungimile segmentelor sunt determinate în planul de proiecţie Stereo 70 şi sunt rotunjite la 1 milimetru.
*** Distanţa dintre puncte este formată din segmente cumulate ce sunt mai mici decât valoarea 1 milimetru.

DATE DESPRE IMOBILUL NR. 103

Oficiul de Cadastru şi Publicitate Imobiliară SUCEAVA
Biroul de Cadastru şi Publicitate Imobiliară Suceava

A. Partea I. Descrierea imobilului

TEREN Extravilan

Adresa: Jud. Suceava

Nr. Crt	Nr cadastral Nr. topografic	Suprafaţa* (mp)	Observaţii / Referinţe
A1		1.800	Sector cadastral:15 Teren neimprejmuit;

B. Partea II. Proprietari şi acte

Inscrieri privitoare la dreptul de proprietate şi alte drepturi reale		Referinţe
103 / 22/01/2025		
Act Administrativ nr. 144, din 26/11/1993 emis de COMISIA JUDETEANA SUCEAVA;		
B1	Intabulare, drept de PROPRIETATE, dobandit prin Reconstituire, cota actuala 1/1, cota initiala 1/1	A1
	1) **REBENCIUC ION**, Se noteaza lipsa CNP 2) **REBENCIUC ILARIA**, Se noteaza lipsa CNP 3) **REBENCIUC EUFROZINA**, Se noteaza lipsa CNP	
Act Administrativ nr. 433, din 22/01/2025 emis de PRIMARIA COMUNEI DARMANESTI;		
B2	Se noteaza posesia faptica in favoare lui	A1
	1) **MIRZA GABRIELA** 2) **MIRZA MIRCEA-NICOLAE**	

C. Partea III. SARCINI .

Inscrieri privind dezmembramintele dreptului de proprietate, drepturi reale de garanţie şi sarcini	Referinţe
NU SUNT	

Anexa Nr. 1 La Partea I

Teren

Nr cadastral	Suprafaţa (mp)*	Observaţii / Referinţe
	1.800	

* Suprafaţa este determinată in planul de proiecţie Stereo 70.

DETALII LINIARE IMOBIL

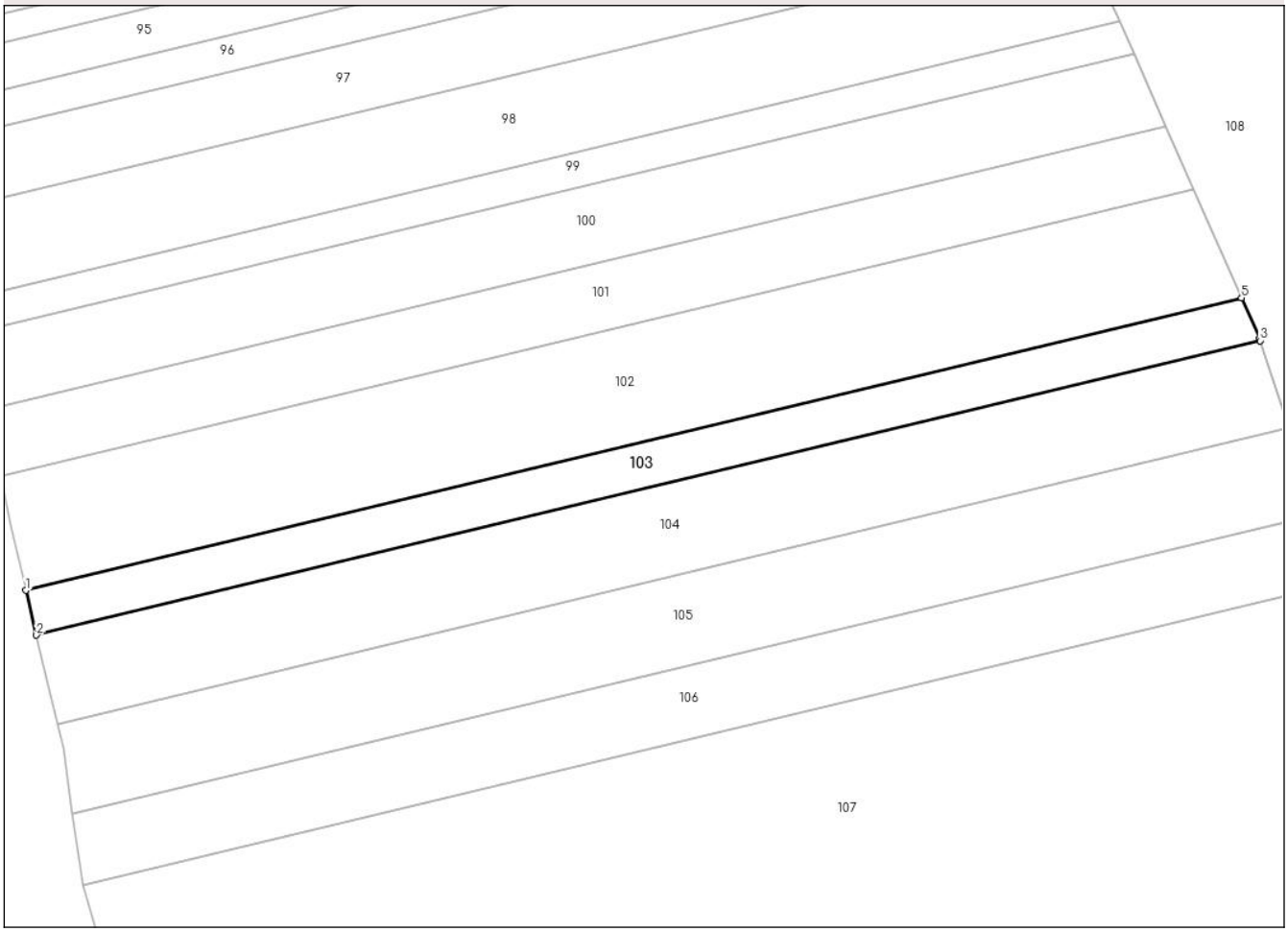

Date referitoare la teren

Crt	Categorie folosință	Intra vilan	Suprafaţa (mp)	Tarla	Parcelă	Nr. topo	Observaţii / Referinţe
1	arabil	NU	1.800	11	163	-	

Lungime Segmente
1) Valorile lungimilor segmentelor sunt obţinute din proiecţie în plan.

Punct început	X / Y	Punct sfârşit	X / Y	Lungime segment (** (m)
1	583.327,497 698.043,347	2	583.329,361 698.035,443	8.121
2	583.329,361 698.035,443	3	583.545,579 698.087,409	222.375
3	583.545,579 698.087,409	4	583.545,44 698.087,828	0.441
4	583.545,44 698.087,828	5	583.542,282 698.094,969	7.808
5	583.542,282 698.094,969	1	583.327,497 698.043,347	220.901

Document care conține date cu caracter personal, protejat de prevederile Regulamentului (UE) nr. 679/2016 și Legii 190/2018

** Lungimile segmentelor sunt determinate în planul de proiecţie Stereo 70 şi sunt rotunjite la 1 milimetru.
*** Distanţa dintre puncte este formată din segmente cumulate ce sunt mai mici decât valoarea 1 milimetru.

Document care conține date cu caracter personal, protejat de prevederile Regulamentului (UE) nr. 679/2016 și Legii 190/2018

DATE DESPRE IMOBILUL NR. 104

Oficiul de Cadastru şi Publicitate Imobiliară SUCEAVA
Biroul de Cadastru şi Publicitate Imobiliară Suceava

A. Partea I. Descrierea imobilului

TEREN Extravilan

Adresa: Jud. Suceava

Nr. Crt	Nr cadastral Nr. topografic	Suprafaţa* (mp)	Observaţii / Referinţe
A1		3.600	Sector cadastral:15 Teren neimprejmuit;

B. Partea II. Proprietari şi acte

Inscrieri privitoare la dreptul de proprietate şi alte drepturi reale		Referinţe
104 / 22/01/2025		
Act Administrativ nr. 601, din 11/11/1994 emis de COMISIA JUDETEANA SUCEAVA;		
B1	Intabulare, drept de PROPRIETATE, dobandit prin Reconstituire, cota actuala 1/1, cota initiala 1/1	A1
	1) **CURELET VASILE**, Se noteaza lipsa CNP 2) **CURELET GHEORGHE**, Se noteaza lipsa CNP 3) **DASCALU ELENA**, Se noteaza lipsa CNP	
Act Administrativ nr. 433, din 22/01/2025 emis de PRIMARIA COMUNEI DARMANESTI;		
B2	Se noteaza posesia faptica in favoare lui	A1
	1) **MIRZA GABRIELA** 2) **MIRZA MIRCEA-NICOLAE**	

C. Partea III. SARCINI .

Inscrieri privind dezmembramintele dreptului de proprietate, drepturi reale de garanţie şi sarcini	Referinţe
NU SUNT	

Anexa Nr. 1 La Partea I

Teren

Nr cadastral	Suprafaţa (mp)*	Observaţii / Referinţe
	3.600	

* Suprafaţa este determinată in planul de proiecţie Stereo 70.

DETALII LINIARE IMOBIL



Date referitoare la teren

Crt	Categorie folosință	Intra vilan	Suprafaţa (mp)	Tarla	Parcelă	Nr. topo	Observaţii / Referinţe
1	arabil	NU	3.600	11	163	-	

Lungime Segmente
1) Valorile lungimilor segmentelor sunt obţinute din proiecţie în plan.

Punct început	X / Y	Punct sfârşit	X / Y	Lungime segment (** (m)
1	583.329,361 698.035,443	2	583.333,064 698.019,737	16.137
2	583.333,064 698.019,737	3	583.550,68 698.072,039	223.813
3	583.550,68 698.072,039	4	583.545,579 698.087,409	16.194
4	583.545,579 698.087,409	1	583.329,361 698.035,443	222.375

**** Lungimile segmentelor sunt determinate în planul de proiecţie Stereo 70 şi sunt rotunjite la 1 milimetru.**

Document care conține date cu caracter personal, protejat de prevederile Regulamentului (UE) nr. 679/2016 și Legii 190/2018

***** Distanţa dintre puncte este formată din segmente cumulate ce sunt mai mici decât valoarea 1 milimetru.**

Document care conține date cu caracter personal, protejat de prevederile Regulamentului (UE) nr. 679/2016 și Legii 190/2018

DATE DESPRE IMOBILUL NR. 105

Oficiul de Cadastru şi Publicitate Imobiliară SUCEAVA
Biroul de Cadastru şi Publicitate Imobiliară Suceava

A. Partea I. Descrierea imobilului

TEREN Extravilan

Adresa: Jud. Suceava

Nr. Crt	Nr cadastral Nr. topografic	Suprafaţa* (mp)	Observaţii / Referinţe
A1		3.600	Sector cadastral:15 Teren neimprejmuit;

B. Partea II. Proprietari şi acte

Inscrieri privitoare la dreptul de proprietate şi alte drepturi reale		Referinţe
105 / 22/01/2025		
Act Administrativ nr. 632, din 30/11/1994 emis de COMISIA JUDETEANA SUCEAVA;		
B1	Intabulare, drept de PROPRIETATE, dobandit prin Reconstituire, cota actuala 1/1, cota initiala 1/1	A1
	1) **HUTAN ELENA**, Se noteaza lipsa CNP	
Act Administrativ nr. 433, din 22/01/2025 emis de PRIMARIA COMUNEI DARMANESTI;		
B2	Se noteaza posesia faptica in favoare lui	A1
	1) **MIRZA GABRIELA** 2) **MIRZA MIRCEA-NICOLAE**	

C. Partea III. SARCINI .

Inscrieri privind dezmembramintele dreptului de proprietate, drepturi reale de garanţie şi sarcini	Referinţe
NU SUNT	

Anexa Nr. 1 La Partea I

Teren

Nr cadastral	Suprafaţa (mp)*	Observaţii / Referinţe
	3.600	

* Suprafaţa este determinată in planul de proiecţie Stereo 70.

DETALII LINIARE IMOBIL



Date referitoare la teren

Crt	Categorie folosință	Intra vilan	Suprafaţa (mp)	Tarla	Parcelă	Nr. topo	Observaţii / Referinţe
1	arabil	NU	3.600	11	163	-	

Lungime Segmente
1) Valorile lungimilor segmentelor sunt obţinute din proiecţie în plan.

Punct început	X / Y	Punct sfârşit	X / Y	Lungime segment (** (m)
1	583.550,68 698.072,039	2	583.333,064 698.019,737	223.813
2	583.333,064 698.019,737	3	583.334,071 698.015,468	4.386
3	583.334,071 698.015,468	4	583.335,706 698.003,909	11.674
4	583.335,706 698.003,909	5	583.555,74 698.056,793	226.3
5	583.555,74 698.056,793	1	583.550,68 698.072,039	16.064

Document care conține date cu caracter personal, protejat de prevederile Regulamentului (UE) nr. 679/2016 și Legii 190/2018

** Lungimile segmentelor sunt determinate în planul de proiecţie Stereo 70 şi sunt rotunjite la 1 milimetru.
*** Distanţa dintre puncte este formată din segmente cumulate ce sunt mai mici decât valoarea 1 milimetru.

Document care conține date cu caracter personal, protejat de prevederile Regulamentului (UE) nr. 679/2016 și Legii 190/2018

DATE DESPRE IMOBILUL NR. 106

Oficiul de Cadastru şi Publicitate Imobiliară SUCEAVA
Biroul de Cadastru şi Publicitate Imobiliară Suceava

A. Partea I. Descrierea imobilului

TEREN Extravilan

Adresa: Jud. Suceava

Nr. Crt	Nr cadastral Nr. topografic	Suprafaţa* (mp)	Observaţii / Referinţe
A1		2.900	Sector cadastral:15 Teren neimprejmuit;

B. Partea II. Proprietari şi acte

Inscrieri privitoare la dreptul de proprietate şi alte drepturi reale		Referinţe
106 / 22/01/2025		
Act Administrativ nr. 1578, din 12/03/2025 emis de PRIMARIA COMUNEI DARMANESTI;		
B1	Inscrierea posesiei, drept de PROPRIETATE, dobandit prin Lege, cota actuala 1/1, cota initiala 1/1	A1
	1) **NEIDENTIFICAT NEIDENTIFICAT**, PROPRIETAR NEIDENTIFICAT	
Act Normativ nr. 7, din 13/03/1996 emis de PARLAMENTUL ROMANIEI ((art. 13));		
B2	Se noteaza mentiunea de proprietar neidentificat	A1

C. Partea III. SARCINI .

Inscrieri privind dezmembramintele dreptului de proprietate, drepturi reale de garanţie şi sarcini	Referinţe
NU SUNT	

Document care conține date cu caracter personal, protejat de prevederile Regulamentului (UE) nr. 679/2016 și Legii 190/2018

Anexa Nr. 1 La Partea I

Teren

Nr cadastral	Suprafaţa (mp)*	Observaţii / Referinţe
	2.900	

* Suprafaţa este determinată in planul de proiecţie Stereo 70.

DETALII LINIARE IMOBIL

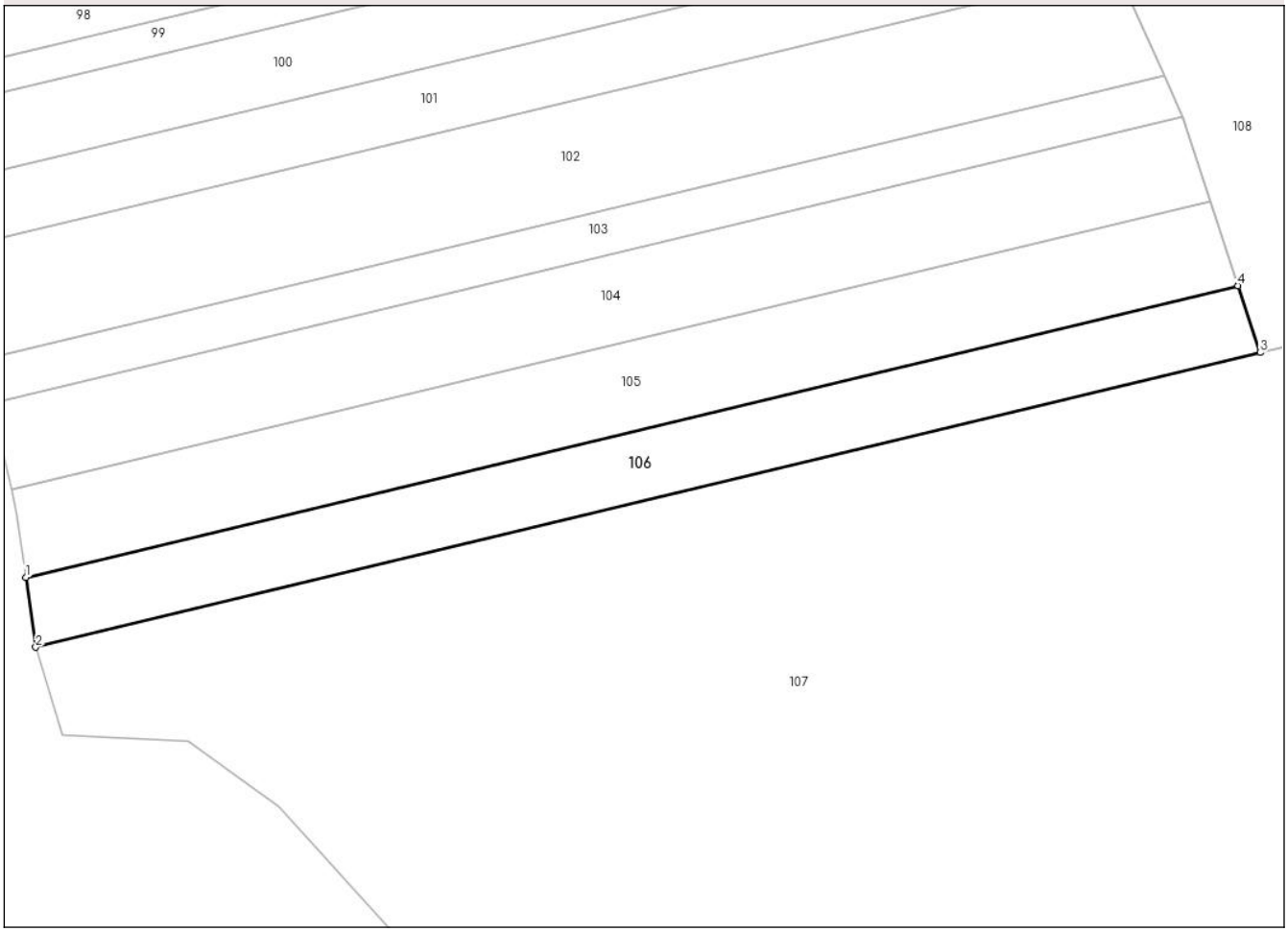

Date referitoare la teren

Crt	Categorie folosință	Intra vilan	Suprafaţa (mp)	Tarla	Parcelă	Nr. topo	Observaţii / Referinţe
1	arabil	NU	2.900	11	163	-	

Lungime Segmente
1) Valorile lungimilor segmentelor sunt obţinute din proiecţie în plan.

Punct început	X / Y	Punct sfârşit	X / Y	Lungime segment (** (m)
1	583.335,706 698.003,909	2	583.337,501 697.991,227	12.808
2	583.337,501 697.991,227	3	583.559,771 698.044,649	228.6
3	583.559,771 698.044,649	4	583.555,74 698.056,793	12.796
4	583.555,74 698.056,793	1	583.335,706 698.003,909	226.3

**** Lungimile segmentelor sunt determinate în planul de proiecţie Stereo 70 şi sunt rotunjite la 1 milimetru.**

Document care conține date cu caracter personal, protejat de prevederile Regulamentului (UE) nr. 679/2016 și Legii 190/2018

***** Distanţa dintre puncte este formată din segmente cumulate ce sunt mai mici decât valoarea 1 milimetru.**

Document care conține date cu caracter personal, protejat de prevederile Regulamentului (UE) nr. 679/2016 și Legii 190/2018

DATE DESPRE IMOBILUL NR. 107

Oficiul de Cadastru şi Publicitate Imobiliară SUCEAVA
Biroul de Cadastru şi Publicitate Imobiliară Suceava

A. Partea I. Descrierea imobilului

TEREN Extravilan

Adresa: Jud. Suceava

Nr. Crt	Nr cadastral Nr. topografic	Suprafaţa* (mp)	Observaţii / Referinţe
A1	47067	27.779	Sector cadastral:15 Teren neimprejmuit;

B. Partea II. Proprietari şi acte

Inscrieri privitoare la dreptul de proprietate şi alte drepturi reale		Referinţe
29947 / 09/06/2020		
Act Administrativ nr. 2972, din 28/04/2015 emis de COMISIA JUDETEANA SUCEAVA;		
B1	Intabulare, drept de PROPRIETATE, dobandit prin Reconstituire, cota actuala 1/1, cota initiala 1/1	A1
	1) **PAROHIA ORTODOXA CALINESTI-ENACHE**, CIF:7155053	

C. Partea III. SARCINI .

Inscrieri privind dezmembramintele dreptului de proprietate, drepturi reale de garanţie şi sarcini	Referinţe
NU SUNT	

Document care conține date cu caracter personal, protejat de prevederile Regulamentului (UE) nr. 679/2016 și Legii 190/2018

Anexa Nr. 1 La Partea I

Teren

Nr cadastral	Suprafaţa (mp)*	Observaţii / Referinţe
47067	27.779	

* Suprafaţa este determinată in planul de proiecţie Stereo 70.

DETALII LINIARE IMOBIL

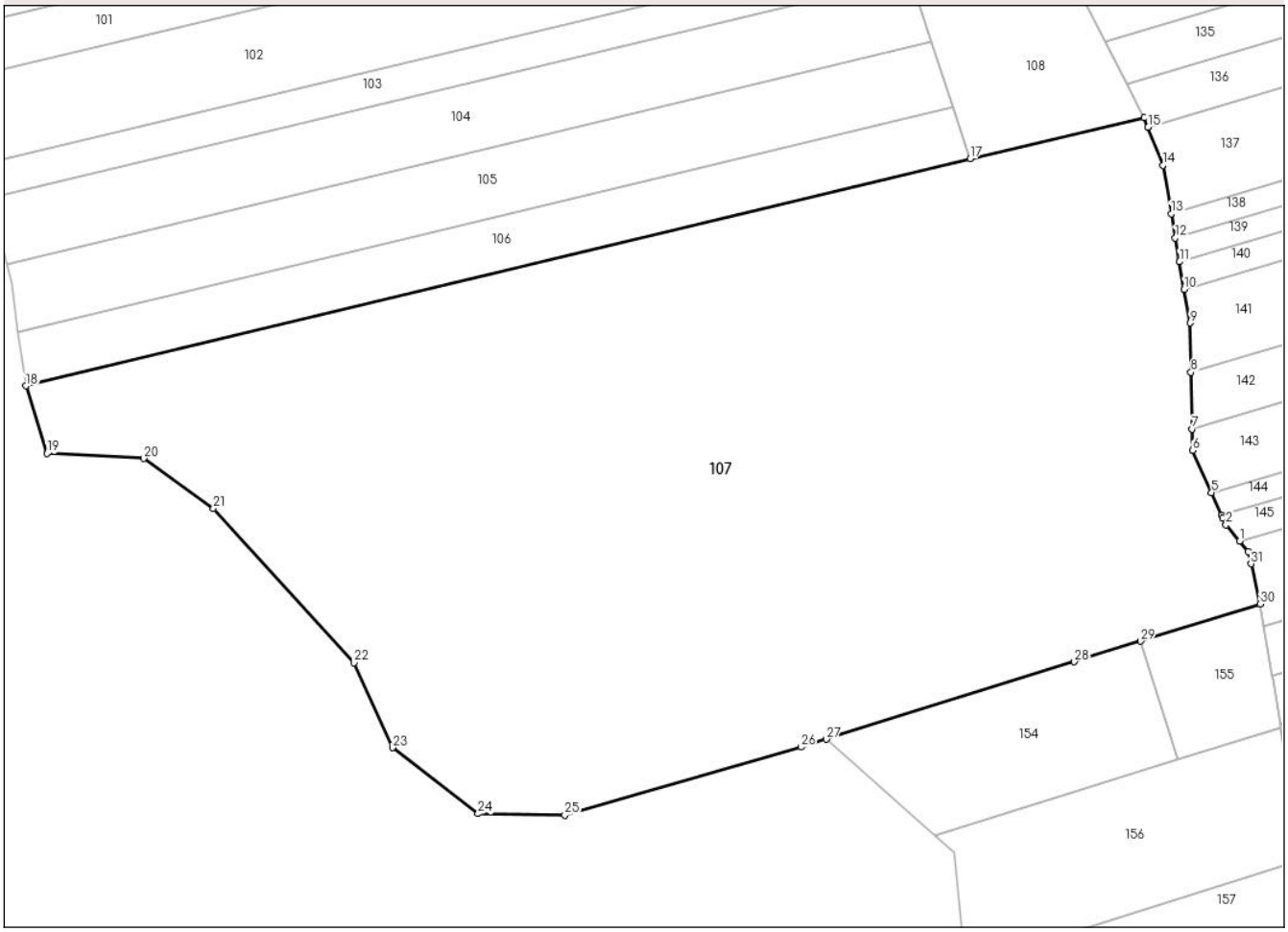

Date referitoare la teren

Crt	Categorie folosință	Intra vilan	Suprafaţa (mp)	Tarla	Parcelă	Nr. topo	Observaţii / Referinţe
1	arabil	NU	27.779	11	163	-	

Lungime Segmente

1) Valorile lungimilor segmentelor sunt obţinute din proiecţie în plan.

Punct început	X / Y	Punct sfârşit	X / Y	Lungime segment (** (m)
1	583.623,225 697.954,689	2	583.620,049 697.958,513	4.971
3	583.619,32 697.960,142	4	583.619,0 697.960,858	0.784
5	583.616,639 697.966,136	6	583.612,198 697.976,067	10.879
7	583.612,091 697.981,064	8	583.611,807 697.994,432	13.371
9	583.611,562 698.005,993	10	583.610,199 698.013,89	8.014

Punct început	X / Y	Punct sfârşit	X / Y	Lungime segment (** (m)
2	583.620,049 697.958,513	3	583.619,32 697.960,142	1.785
4	583.619,0 697.960,858	5	583.616,639 697.966,136	5.782
6	583.612,198 697.976,067	7	583.612,091 697.981,064	4.998
8	583.611,807 697.994,432	9	583.611,562 698.005,993	11.564
10	583.610,199 698.013,89	11	583.609,078 698.020,384	6.59

Document care conține date cu caracter personal, protejat de prevederile Regulamentului (UE) nr. 679/2016 și Legii 190/2018

Punct început	X / Y	Punct sfârşit	X / Y	Lungime segment (** (m)
11	583.609,078 698.020,384	12	583.608,105 698.026,019	5.718
13	583.607,131 698.031,663	14	583.605,158 698.043,09	11.596
15	583.601,683 698.052,068	16	583.600,83 698.054,271	2.362
17	583.559,771 698.044,649	18	583.337,501 697.991,227	228.6
19	583.342,448 697.975,332	20	583.365,251 697.974,131	22.835
21	583.381,652 697.962,383	22	583.414,714 697.926,085	49.098
23	583.423,834 697.906,129	24	583.443,93 697.890,603	25.395
25	583.464,388 697.890,266	26	583.519,966 697.906,263	57.834
27	583.525,946 697.908,126	28	583.584,345 697.926,315	61.166
29	583.599,936 697.931,171	30	583.628,098 697.939,943	29.497
31	583.625,922 697.949,376	32	583.625,262 697.952,236	2.935

Punct început	X / Y	Punct sfârşit	X / Y	Lungime segment (** (m)
12	583.608,105 698.026,019	13	583.607,131 698.031,663	5.727
14	583.605,158 698.043,09	15	583.601,683 698.052,068	9.627
16	583.600,83 698.054,271	17	583.559,771 698.044,649	42.171
18	583.337,501 697.991,227	19	583.342,448 697.975,332	16.647
20	583.365,251 697.974,131	21	583.381,652 697.962,383	20.174
22	583.414,714 697.926,085	23	583.423,834 697.906,129	21.941
24	583.443,93 697.890,603	25	583.464,388 697.890,266	20.461
26	583.519,966 697.906,263	27	583.525,946 697.908,126	6.263
28	583.584,345 697.926,315	29	583.599,936 697.931,171	16.33
30	583.628,098 697.939,943	31	583.625,922 697.949,376	9.681
32	583.625,262 697.952,236	1	583.623,225 697.954,689	3.189

** Lungimile segmentelor sunt determinate în planul de proiecţie Stereo 70 şi sunt rotunjite la 1 milimetru.
*** Distanţa dintre puncte este formată din segmente cumulate ce sunt mai mici decât valoarea 1 milimetru.

Document care conține date cu caracter personal, protejat de prevederile Regulamentului (UE) nr. 679/2016 și Legii 190/2018

DATE DESPRE IMOBILUL NR. 108

Oficiul de Cadastru şi Publicitate Imobiliară SUCEAVA
Biroul de Cadastru şi Publicitate Imobiliară Suceava

A. Partea I. Descrierea imobilului

TEREN Extravilan

Adresa: Jud. Suceava

Nr. Crt	Nr cadastral Nr. topografic	Suprafaţa* (mp)	Observaţii / Referinţe
A1		27.565	Sector cadastral:15 Teren neimprejmuit;

B. Partea II. Proprietari şi acte

Inscrieri privitoare la dreptul de proprietate şi alte drepturi reale		Referinţe
108 / 22/01/2025		
Act Administrativ nr. 1578, din 12/03/2025 emis de PRIMARIA COMUNEI DARMANESTI;		
B1	Inscrierea posesiei, drept de PROPRIETATE, dobandit prin Lege, cota actuala 1/1, cota initiala 1/1	A1
	1) **NEIDENTIFICAT NEIDENTIFICAT**, PROPRIETAR NEIDENTIFICAT	
Act Normativ nr. 7, din 13/03/1996 emis de PARLAMENTUL ROMANIEI ((art. 13));		
B2	Se noteaza mentiunea de proprietar neidentificat	A1

C. Partea III. SARCINI .

Inscrieri privind dezmembramintele dreptului de proprietate, drepturi reale de garanţie şi sarcini	Referinţe
NU SUNT	

Document care conține date cu caracter personal, protejat de prevederile Regulamentului (UE) nr. 679/2016 și Legii 190/2018

Anexa Nr. 1 La Partea I

Teren

Nr cadastral	Suprafaţa (mp)*	Observaţii / Referinţe
	27.565	

* Suprafaţa este determinată in planul de proiecţie Stereo 70.

DETALII LINIARE IMOBIL

Date referitoare la teren

Crt	Categorie folosință	Intra vilan	Suprafaţa (mp)	Tarla	Parcelă	Nr. topo	Observaţii / Referinţe
1	neproductiv	NU	27.565	11	164	-	

Lungime Segmente

1) Valorile lungimilor segmentelor sunt obţinute din proiecţie în plan.

Punct început	X / Y	Punct sfârşit	X / Y	Lungime segment
1	583.513,672 698.551,928	2	583.503,14 698.544,114	13.114
4	583.488,062 698.501,387	5	583.489,188 698.491,655	9.797
7	583.489,887 698.477,954	8	583.481,816 698.453,868	25.402
10	583.456,66 698.424,8	11	583.456,112 698.422,488	2.376
13	583.452,673 698.407,968	14	583.450,916 698.400,549	7.624
16	583.446,824 698.383,272	17	583.445,761 698.372,562	10.763

Punct început	X / Y	Punct sfârşit	X / Y	Lungime segment
2	583.503,14 698.544,114	3	583.493,623 698.529,522	17.421
5	583.489,188 698.491,655	6	583.490,546 698.479,92	11.813
8	583.481,816 698.453,868	9	583.481,75 698.453,67	0.209
11	583.456,112 698.422,488	12	583.454,405 698.415,28	7.407
14	583.450,916 698.400,549	15	583.447,32 698.385,367	15.602
17	583.445,761 698.372,562	18	583.444,235 698.357,199	15.439

Punct început	X / Y	Punct sfârşit	X / Y	Lungime segment
3	583.493,623 698.529,522	4	583.488,062 698.501,387	28.679
6	583.490,546 698.479,92	7	583.489,887 698.477,954	2.074
9	583.481,75 698.453,67	10	583.456,66 698.424,8	38.249
12	583.454,405 698.415,28	13	583.452,673 698.407,968	7.514
15	583.447,32 698.385,367	16	583.446,824 698.383,272	2.153
18	583.444,235 698.357,199	19	583.443,628 698.351,081	6.148

Document care conține date cu caracter personal, protejat de prevederile Regulamentului (UE) nr. 679/2016 și Legii 190/2018

Punct început	X / Y	Punct sfârşit	X / Y	Lungime segment
19	583.443,628 698.351,081	20	583.445,033 698.345,025	6.217
22	583.453,439 698.308,79	23	583.454,987 698.302,12	6.847
25	583.461,522 698.283,959	26	583.467,115 698.268,68	16.271
28	583.478,756 698.236,882	29	583.483,529 698.223,843	13.885
31	583.489,361 698.211,245	32	583.495,219 698.199,422	13.195
34	583.503,26 698.183,194	35	583.503,394 698.182,925	0.301
37	583.509,175 698.169,848	38	583.514,194 698.158,497	12.411
40	583.523,262 698.137,988	41	583.528,871 698.125,301	13.872
43	583.542,282 698.094,969	44	583.545,44 698.087,828	7.808
46	583.550,68 698.072,039	47	583.555,74 698.056,793	16.064
49	583.600,83 698.054,271	50	583.596,659 698.062,306	9.053
52	583.586,659 698.081,572	53	583.581,911 698.090,718	10.305
55	583.580,412 698.093,607	56	583.580,225 698.093,966	0.405
58	583.575,603 698.102,871	59	583.571,068 698.111,609	9.845
61	583.566,614 698.120,189	62	583.566,437 698.120,529	0.383
64	583.562,886 698.127,37	65	583.558,457 698.135,903	9.614
67	583.551,424 698.149,453	68	583.551,246 698.149,795	0.386
70	583.548,944 698.154,229	71	583.544,573 698.162,651	9.489
73	583.541,108 698.169,325	74	583.540,936 698.169,658	0.375
76	583.536,98 698.177,279	77	583.534,927 698.181,234	4.456
79	583.533,602 698.183,786	80	583.533,533 698.185,748	1.963
82	583.533,375 698.190,261	83	583.533,362 698.190,638	0.377
85	583.533,019 698.200,448	86	583.532,86 698.204,977	4.532
88	583.532,516 698.214,791	89	583.532,33 698.220,116	5.328
91	583.531,992 698.229,771	92	583.531,662 698.239,181	9.416
94	583.531,47 698.244,666	95	583.531,279 698.250,143	5.48
97	583.531,127 698.254,478	98	583.533,969 698.261,234	7.329
100	583.552,32 698.304,859	101	583.551,492 698.309,612	4.825
103	583.546,848 698.336,273	104	583.542,431 698.361,622	25.731
106	583.540,959 698.370,073	107	583.540,177 698.374,565	4.56
109	583.538,885 698.381,98	110	583.537,678 698.387,913	6.055
112	583.531,394 698.418,81	113	583.525,802 698.446,31	28.063
115	583.522,758 698.462,748	116	583.521,582 698.469,1	6.46

Punct început	X / Y	Punct sfârşit	X / Y	Lungime segment
20	583.445,033 698.345,025	21	583.450,082 698.323,263	22.34
23	583.454,987 698.302,12	24	583.455,183 698.301,274	0.868
26	583.467,115 698.268,68	27	583.474,107 698.249,58	20.34
29	583.483,529 698.223,843	30	583.484,689 698.220,674	3.375
32	583.495,219 698.199,422	33	583.500,981 698.187,794	12.977
35	583.503,394 698.182,925	36	583.506,54 698.175,808	7.781
38	583.514,194 698.158,497	39	583.520,721 698.143,735	16.141
41	583.528,871 698.125,301	42	583.533,833 698.114,079	12.27
44	583.545,44 698.087,828	45	583.545,579 698.087,409	0.441
47	583.555,74 698.056,793	48	583.559,771 698.044,649	12.796
50	583.596,659 698.062,306	51	583.591,506 698.072,234	11.186
53	583.581,911 698.090,718	54	583.581,723 698.091,08	0.408
56	583.580,225 698.093,966	57	583.575,786 698.102,518	9.635
59	583.571,068 698.111,609	60	583.570,888 698.111,955	0.39
62	583.566,437 698.120,529	63	583.563,068 698.127,02	7.313
65	583.558,457 698.135,903	66	583.558,274 698.136,256	0.398
68	583.551,246 698.149,795	69	583.549,121 698.153,889	4.613
71	583.544,573 698.162,651	72	583.544,399 698.162,986	0.377
74	583.540,936 698.169,658	75	583.537,151 698.176,949	8.215
77	583.534,927 698.181,234	78	583.534,756 698.181,563	0.371
80	583.533,533 698.185,748	81	583.533,52 698.186,124	0.376
83	583.533,362 698.190,638	84	583.533,204 698.195,165	4.53
86	583.532,86 698.204,977	87	583.532,675 698.210,261	5.287
89	583.532,33 698.220,116	90	583.532,182 698.224,34	4.227
92	583.531,662 698.239,181	93	583.531,484 698.244,274	5.096
95	583.531,279 698.250,143	96	583.531,128 698.254,441	4.301
98	583.533,969 698.261,234	99	583.550,773 698.301,182	43.338
101	583.551,492 698.309,612	102	583.548,257 698.328,181	18.849
104	583.542,431 698.361,622	105	583.541,648 698.366,118	4.564
107	583.540,177 698.374,565	108	583.539,225 698.380,03	5.547
110	583.537,678 698.387,913	111	583.532,786 698.411,967	24.546
113	583.525,802 698.446,31	114	583.524,63 698.452,64	6.438
116	583.521,582 698.469,1	117	583.518,373 698.486,434	17.629

Punct început	X / Y	Punct sfârşit	X / Y	Lungime segment
21	583.450,082 698.323,263	22	583.453,439 698.308,79	14.857
24	583.455,183 698.301,274	25	583.461,522 698.283,959	18.439
27	583.474,107 698.249,58	28	583.478,756 698.236,882	13.522
30	583.484,689 698.220,674	31	583.489,361 698.211,245	10.523
33	583.500,981 698.187,794	34	583.503,26 698.183,194	5.134
36	583.506,54 698.175,808	37	583.509,175 698.169,848	6.517
39	583.520,721 698.143,735	40	583.523,262 698.137,988	6.284
42	583.533,833 698.114,079	43	583.542,282 698.094,969	20.894
45	583.545,579 698.087,409	46	583.550,68 698.072,039	16.194
48	583.559,771 698.044,649	49	583.600,83 698.054,271	42.171
51	583.591,506 698.072,234	52	583.586,659 698.081,572	10.521
54	583.581,723 698.091,08	55	583.580,412 698.093,607	2.847
57	583.575,786 698.102,518	58	583.575,603 698.102,871	0.398
60	583.570,888 698.111,955	61	583.566,614 698.120,189	9.277
63	583.563,068 698.127,02	64	583.562,886 698.127,37	0.394
66	583.558,274 698.136,256	67	583.551,424 698.149,453	14.869
69	583.549,121 698.153,889	70	583.548,944 698.154,229	0.383
72	583.544,399 698.162,986	73	583.541,108 698.169,325	7.142
75	583.537,151 698.176,949	76	583.536,98 698.177,279	0.372
78	583.534,756 698.181,563	79	583.533,602 698.183,786	2.505
81	583.533,52 698.186,124	82	583.533,375 698.190,261	4.14
84	583.533,204 698.195,165	85	583.533,019 698.200,448	5.286
87	583.532,675 698.210,261	88	583.532,516 698.214,791	4.533
90	583.532,182 698.224,34	91	583.531,992 698.229,771	5.434
93	583.531,484 698.244,274	94	583.531,47 698.244,666	0.392
96	583.531,128 698.254,441	97	583.531,127 698.254,478	0.037
99	583.550,773 698.301,182	100	583.552,32 698.304,859	3.989
102	583.548,257 698.328,181	103	583.546,848 698.336,273	8.214
105	583.541,648 698.366,118	106	583.540,959 698.370,073	4.015
108	583.539,225 698.380,03	109	583.538,885 698.381,98	1.979
111	583.532,786 698.411,967	112	583.531,394 698.418,81	6.983
114	583.524,63 698.452,64	115	583.522,758 698.462,748	10.28
117	583.518,373 698.486,434	118	583.518,637 698.503,672	17.24

Document care conține date cu caracter personal, protejat de prevederile Regulamentului (UE) nr. 679/2016 și Legii 190/2018

Punct început	X / Y	Punct sfârşit	X / Y	Lungime segment
118	583.518,637 698.503,672	119	583.519,038 698.529,809	26.14

Punct început	X / Y	Punct sfârşit	X / Y	Lungime segment
119	583.519,038 698.529,809	1	583.513,672 698.551,928	22.761

** Lungimile segmentelor sunt determinate în planul de proiecţie Stereo 70 şi sunt rotunjite la 1 milimetru.
*** Distanţa dintre puncte este formată din segmente cumulate ce sunt mai mici decât valoarea 1 milimetru.

Document care conține date cu caracter personal, protejat de prevederile Regulamentului (UE) nr. 679/2016 și Legii 190/2018

DATE DESPRE IMOBILUL NR. 109

Oficiul de Cadastru şi Publicitate Imobiliară SUCEAVA
Biroul de Cadastru şi Publicitate Imobiliară Suceava

A. Partea I. Descrierea imobilului

TEREN Extravilan

Adresa: Jud. Suceava

Nr. Crt	Nr cadastral Nr. topografic	Suprafaţa* (mp)	Observaţii / Referinţe
A1		3.901	Sector cadastral:15 Teren neimprejmuit;

B. Partea II. Proprietari şi acte

Inscrieri privitoare la dreptul de proprietate şi alte drepturi reale		Referinţe
109 / 22/01/2025		
Act Administrativ nr. 1578, din 12/03/2025 emis de PRIMARIA COMUNEI DARMANESTI;		
B1	Inscrierea posesiei, drept de PROPRIETATE, dobandit prin Lege, cota actuala 1/1, cota initiala 1/1	A1
	1) **NEIDENTIFICAT NEIDENTIFICAT**, PROPRIETAR NEIDENTIFICAT	
Act Normativ nr. 7, din 13/03/1996 emis de PARLAMENTUL ROMANIEI ((art. 13));		
B2	Se noteaza mentiunea de proprietar neidentificat	A1

C. Partea III. SARCINI .

Inscrieri privind dezmembramintele dreptului de proprietate, drepturi reale de garanţie şi sarcini	Referinţe
NU SUNT	

Document care conține date cu caracter personal, protejat de prevederile Regulamentului (UE) nr. 679/2016 și Legii 190/2018

Anexa Nr. 1 La Partea I

Teren

Nr cadastral	Suprafaţa (mp)*	Observaţii / Referinţe
	3.901	

* Suprafaţa este determinată in planul de proiecţie Stereo 70.

DETALII LINIARE IMOBIL



Date referitoare la teren

Crt	Categorie folosință	Intra vilan	Suprafaţa (mp)	Tarla	Parcelă	Nr. topo	Observaţii / Referinţe
1	pasune	NU	3.901	11	164	-	

Lungime Segmente
1) Valorile lungimilor segmentelor sunt obţinute din proiecţie în plan.

Punct început	X / Y	Punct sfârşit	X / Y	Lungime segment (** (m)
1	583.518,723 698.509,302	2	583.731,921 698.572,594	222.394
2	583.731,921 698.572,594	3	583.726,621 698.587,73	16.037
3	583.726,621 698.587,73	4	583.519,038 698.529,809	215.512
4	583.519,038 698.529,809	1	583.518,723 698.509,302	20.509

**** Lungimile segmentelor sunt determinate în planul de proiecţie Stereo 70 şi sunt rotunjite la 1 milimetru.**

Document care conține date cu caracter personal, protejat de prevederile Regulamentului (UE) nr. 679/2016 și Legii 190/2018

***** Distanţa dintre puncte este formată din segmente cumulate ce sunt mai mici decât valoarea 1 milimetru.**

Document care conține date cu caracter personal, protejat de prevederile Regulamentului (UE) nr. 679/2016 și Legii 190/2018

DATE DESPRE IMOBILUL NR. 110

Oficiul de Cadastru şi Publicitate Imobiliară SUCEAVA
Biroul de Cadastru şi Publicitate Imobiliară Suceava

A. Partea I. Descrierea imobilului

TEREN Necunoscut

Adresa: Loc. Calinesti, Jud. Suceava

Nr. Crt	Nr cadastral Nr. topografic	Suprafaţa* (mp)	Observaţii / Referinţe
A1		244.880	Sector cadastral:15 Teren neimprejmuit;

B. Partea II. Proprietari şi acte

Inscrieri privitoare la dreptul de proprietate şi alte drepturi reale		Referinţe
110 / 22/01/2025		
Act Administrativ nr. 36, din 31/07/2013 emis de COMISIA JUDETEANA SUCEAVA (Anexa 2, poz. 15);		
B1	Intabulare, drept de PROPRIETATE, dobandit prin Lege, cota actuala 1/1, cota initiala 1/1	A1
	1) **COMUNA DARMANESTI**, CIF:4244300, DOMENIUL PRIVAT	

C. Partea III. SARCINI .

Inscrieri privind dezmembramintele dreptului de proprietate, drepturi reale de garanţie şi sarcini	Referinţe
NU SUNT	

Anexa Nr. 1 La Partea I

Teren

Nr cadastral	Suprafaţa (mp)*	Observaţii / Referinţe
	244.880	

* Suprafaţa este determinată in planul de proiecţie Stereo 70.

DETALII LINIARE IMOBIL

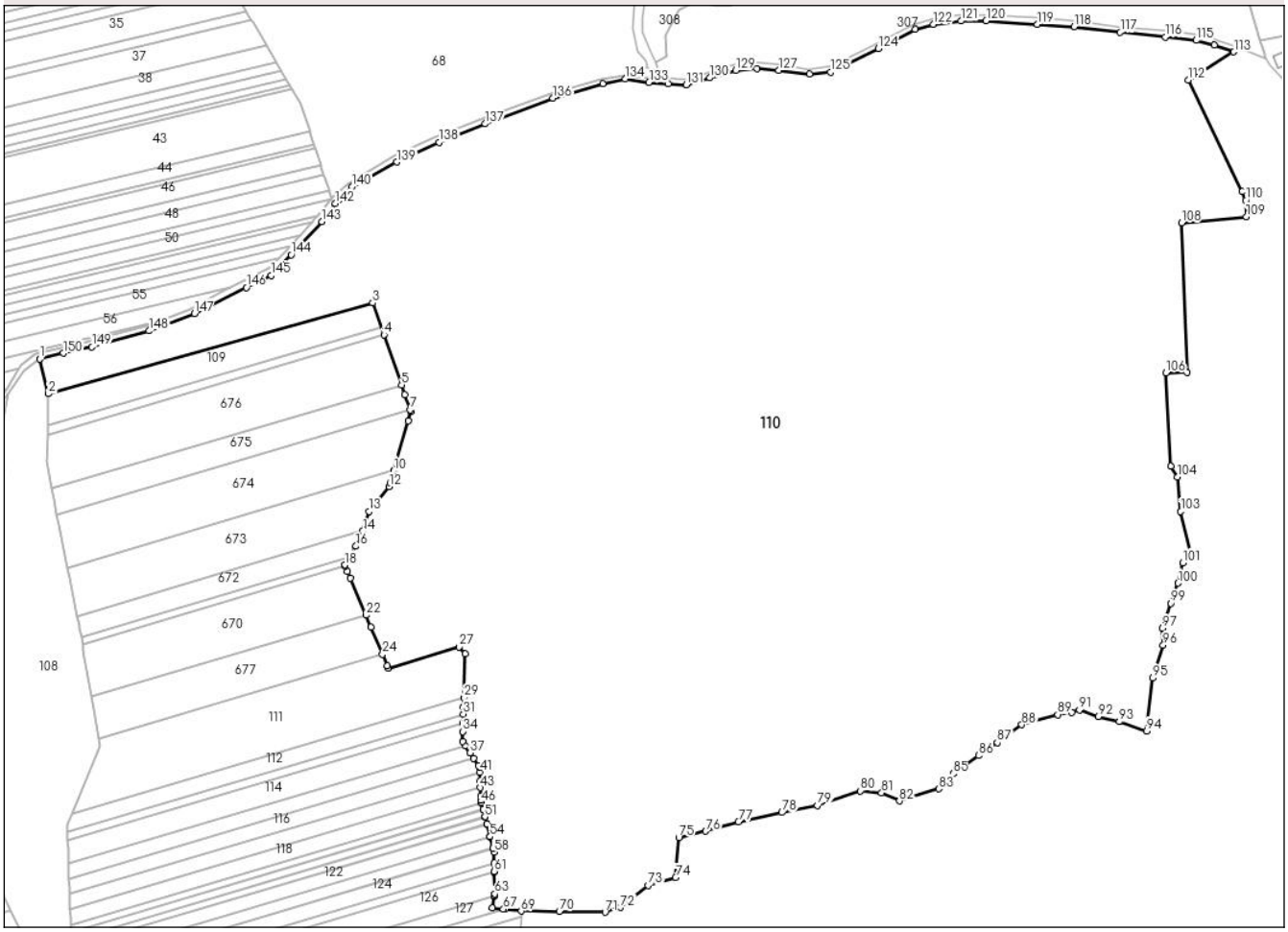

Date referitoare la teren

Crt	Categorie folosință	Intra vilan	Suprafaţa (mp)	Tarla	Parcelă	Nr. topo	Observaţii / Referinţe
1	pasune	DA	64	-	-	-	
2	pasune	NU	244.816	12	174,175,176, 177,178,179, 180	-	

Lungime Segmente

1) Valorile lungimilor segmentelor sunt obţinute din proiecţie în plan.

Punct început	X / Y	Punct sfârşit	X / Y	Lungime segment
1	583.513,672 698.551,928	2	583.519,038 698.529,809	22.761
4	583.733,698 698.567,518	5	583.744,939 698.535,41	34.019
7	583.750,447 698.519,679	8	583.750,88 698.518,441	1.312
10	583.739,948 698.480,725	11	583.737,647 698.472,785	8.267

Punct început	X / Y	Punct sfârşit	X / Y	Lungime segment
2	583.519,038 698.529,809	3	583.726,621 698.587,73	215.512
5	583.744,939 698.535,41	6	583.747,065 698.529,339	6.432
8	583.750,88 698.518,441	9	583.749,199 698.512,641	6.039
11	583.737,647 698.472,785	12	583.736,991 698.470,522	2.356

Punct început	X / Y	Punct sfârşit	X / Y	Lungime segment
3	583.726,621 698.587,73	4	583.733,698 698.567,518	21.415
6	583.747,065 698.529,339	7	583.750,447 698.519,679	10.235
9	583.749,199 698.512,641	10	583.739,948 698.480,725	33.23
12	583.736,991 698.470,522	13	583.724,11 698.454,571	20.503

Document care conține date cu caracter personal, protejat de prevederile Regulamentului (UE) nr. 679/2016 și Legii 190/2018

Punct început	X / Y	Punct sfârşit	X / Y	Lungime segment
13	583.724,11 698.454,571	14	583.720,034 698.442,05	13.168
16	583.715,813 698.432,455	17	583.711,575 698.425,45	8.187
19	583.708,8 698.419,901	20	583.710,368 698.416,207	4.013
22	583.722,204 698.388,332	23	583.725,413 698.380,774	8.211
25	583.735,875 698.356,135	26	583.736,484 698.354,701	1.558
28	583.785,563 698.363,738	29	583.784,737 698.335,682	28.068
31	583.784,432 698.325,298	32	583.784,268 698.319,715	5.585
34	583.784,103 698.314,125	35	583.783,913 698.307,677	6.451
37	583.788,751 698.300,51	38	583.791,151 698.296,954	4.29
40	583.794,754 698.291,617	41	583.794,89 698.288,106	3.514
43	583.795,272 698.278,305	44	583.795,477 698.273,028	5.281
46	583.796,011 698.268,612	47	583.796,101 698.268,258	0.365
49	583.797,177 698.264,018	50	583.798,25 698.259,788	4.364
52	583.799,416 698.255,19	53	583.799,506 698.254,836	0.365
55	583.801,582 698.246,654	56	583.803,308 698.239,85	7.02
58	583.803,985 698.237,181	59	583.804,117 698.229,984	7.198
61	583.804,21 698.224,895	62	583.804,217 698.224,501	0.394
64	583.804,26 698.209,283	65	583.804,18 698.208,853	0.437
67	583.809,984 698.200,728	68	583.810,965 698.200,615	0.987
70	583.845,824 698.199,145	71	583.875,093 698.198,749	29.272
73	583.902,517 698.215,779	74	583.920,149 698.220,919	18.366
76	583.939,33 698.250,507	77	583.960,332 698.256,421	21.819
79	584.010,759 698.266,861	80	584.038,356 698.276,229	29.144
82	584.063,161 698.269,796	83	584.088,295 698.277,529	26.297
85	584.097,525 698.287,203	86	584.113,91 698.298,735	20.036
88	584.141,427 698.318,426	89	584.164,389 698.324,924	23.864
91	584.178,185 698.327,842	92	584.190,213 698.323,684	12.726
94	584.221,303 698.314,536	95	584.225,032 698.348,18	33.85
97	584.231,264 698.380,042	98	584.233,037 698.385,668	5.899
100	584.241,306 698.408,914	101	584.244,309 698.421,936	13.364
103	584.243,013 698.454,554	104	584.240,984 698.476,551	22.09
106	584.233,668 698.543,172	107	584.246,922 698.543,496	13.258
109	584.284,969 698.642,923	110	584.284,653 698.653,24	10.322

Punct început	X / Y	Punct sfârşit	X / Y	Lungime segment
14	583.720,034 698.442,05	15	583.718,19 698.436,384	5.959
17	583.711,575 698.425,45	18	583.708,56 698.420,465	5.826
20	583.710,368 698.416,207	21	583.712,151 698.412,008	4.562
23	583.725,413 698.380,774	24	583.732,777 698.363,431	18.842
26	583.736,484 698.354,701	27	583.781,745 698.368,138	47.213
29	583.784,737 698.335,682	30	583.784,561 698.329,679	6.006
32	583.784,268 698.319,715	33	583.784,256 698.319,316	0.399
35	583.783,913 698.307,677	36	583.785,665 698.305,081	3.132
38	583.791,151 698.296,954	39	583.794,176 698.292,472	5.407
41	583.794,89 698.288,106	42	583.795,096 698.282,828	5.282
44	583.795,477 698.273,028	45	583.795,583 698.270,3	2.73
47	583.796,101 698.268,258	48	583.797,087 698.264,371	4.01
50	583.798,25 698.259,788	51	583.798,339 698.259,435	0.364
53	583.799,506 698.254,836	54	583.801,491 698.247,011	8.073
56	583.803,308 698.239,85	57	583.803,399 698.239,49	0.371
59	583.804,117 698.229,984	60	583.804,124 698.229,594	0.39
62	583.804,217 698.224,501	63	583.804,475 698.210,45	14.053
65	583.804,18 698.208,853	66	583.802,831 698.201,551	7.426
68	583.810,965 698.200,615	69	583.821,34 698.199,421	10.443
71	583.875,093 698.198,749	72	583.884,942 698.201,829	10.319
74	583.920,149 698.220,919	75	583.922,141 698.246,451	25.61
77	583.960,332 698.256,421	78	583.988,084 698.262,392	28.387
80	584.038,356 698.276,229	81	584.051,827 698.274,935	13.533
83	584.088,295 698.277,529	84	584.092,129 698.282,139	5.996
86	584.113,91 698.298,735	87	584.125,751 698.307,004	14.442
89	584.164,389 698.324,924	90	584.173,438 698.326,369	9.164
92	584.190,213 698.323,684	93	584.203,667 698.320,404	13.848
95	584.225,032 698.348,18	96	584.231,765 698.369,376	22.24
98	584.233,037 698.385,668	99	584.236,717 698.396,024	10.99
101	584.244,309 698.421,936	102	584.249,329 698.426,915	7.07
104	584.240,984 698.476,551	105	584.236,534 698.483,416	8.181
107	584.246,922 698.543,496	108	584.243,53 698.638,886	95.45
110	584.284,653 698.653,24	111	584.282,354 698.658,804	6.02

Punct început	X / Y	Punct sfârşit	X / Y	Lungime segment
15	583.718,19 698.436,384	16	583.715,813 698.432,455	4.592
18	583.708,56 698.420,465	19	583.708,8 698.419,901	0.613
21	583.712,151 698.412,008	22	583.722,204 698.388,332	25.722
24	583.732,777 698.363,431	25	583.735,875 698.356,135	7.926
27	583.781,745 698.368,138	28	583.785,563 698.363,738	5.826
30	583.784,561 698.329,679	31	583.784,432 698.325,298	4.383
33	583.784,256 698.319,316	34	583.784,103 698.314,125	5.193
36	583.785,665 698.305,081	37	583.788,751 698.300,51	5.515
39	583.794,176 698.292,472	40	583.794,754 698.291,617	1.032
42	583.795,096 698.282,828	43	583.795,272 698.278,305	4.526
45	583.795,583 698.270,3	46	583.796,011 698.268,612	1.741
48	583.797,087 698.264,371	49	583.797,177 698.264,018	0.364
51	583.798,339 698.259,435	52	583.799,416 698.255,19	4.379
54	583.801,491 698.247,011	55	583.801,582 698.246,654	0.368
57	583.803,399 698.239,49	58	583.803,985 698.237,181	2.382
60	583.804,124 698.229,594	61	583.804,21 698.224,895	4.7
63	583.804,475 698.210,45	64	583.804,26 698.209,283	1.187
66	583.802,831 698.201,551	67	583.809,984 698.200,728	7.2
69	583.821,34 698.199,421	70	583.845,824 698.199,145	24.486
72	583.884,942 698.201,829	73	583.902,517 698.215,779	22.438
75	583.922,141 698.246,451	76	583.939,33 698.250,507	17.661
78	583.988,084 698.262,392	79	584.010,759 698.266,861	23.111
81	584.051,827 698.274,935	82	584.063,161 698.269,796	12.445
84	584.092,129 698.282,139	85	584.097,525 698.287,203	7.4
87	584.125,751 698.307,004	88	584.141,427 698.318,426	19.396
90	584.173,438 698.326,369	91	584.178,185 698.327,842	4.97
93	584.203,667 698.320,404	94	584.221,303 698.314,536	18.587
96	584.231,765 698.369,376	97	584.231,264 698.380,042	10.678
99	584.236,717 698.396,024	100	584.241,306 698.408,914	13.683
102	584.249,329 698.426,915	103	584.243,013 698.454,554	28.351
105	584.236,534 698.483,416	106	584.233,668 698.543,172	59.825
108	584.243,53 698.638,886	109	584.284,969 698.642,923	41.635
111	584.282,354 698.658,804	112	584.247,748 698.730,115	79.264

Document care conține date cu caracter personal, protejat de prevederile Regulamentului (UE) nr. 679/2016 și Legii 190/2018

Punct început	X / Y	Punct sfârşit	X / Y	Lungime segment
112	584.247,748 698.730,115	113	584.276,978 698.748,073	34.306
115	584.253,006 698.755,447	116	584.233,114 698.757,648	20.013
118	584.174,862 698.764,238	119	584.151,309 698.765,797	23.605
121	584.102,563 698.767,826	122	584.084,749 698.765,789	17.93
124	584.049,842 698.750,11	125	584.019,093 698.735,212	34.168
127	583.986,028 698.736,435	128	583.972,064 698.737,521	14.006
130	583.941,882 698.731,496	131	583.926,975 698.726,979	15.576
133	583.903,176 698.728,484	134	583.887,923 698.730,808	15.429
136	583.841,714 698.718,655	137	583.798,454 698.702,176	46.292
139	583.741,757 698.677,812	140	583.713,208 698.661,922	32.673
142	583.702,505 698.651,364	143	583.694,002 698.639,707	14.429
145	583.661,598 698.605,447	146	583.645,693 698.597,581	17.744
148	583.583,447 698.569,954	149	583.547,05 698.559,68	37.819

Punct început	X / Y	Punct sfârşit	X / Y	Lungime segment
113	584.276,978 698.748,073	114	584.264,564 698.752,518	13.186
116	584.233,114 698.757,648	117	584.204,423 698.760,599	28.842
119	584.151,309 698.765,797	120	584.118,679 698.768,003	32.704
122	584.084,749 698.765,789	123	584.073,274 698.762,549	11.924
125	584.019,093 698.735,212	126	584.005,648 698.733,989	13.501
128	583.972,064 698.737,521	129	583.958,577 698.736,264	13.545
131	583.926,975 698.726,979	132	583.915,508 698.727,603	11.484
134	583.887,923 698.730,808	135	583.873,563 698.727,913	14.649
137	583.798,454 698.702,176	138	583.768,858 698.690,445	31.836
140	583.713,208 698.661,922	141	583.705,12 698.653,943	11.361
143	583.694,002 698.639,707	144	583.674,441 698.618,577	28.794
146	583.645,693 698.597,581	147	583.612,465 698.581,022	37.125
149	583.547,05 698.559,68	150	583.528,681 698.555,708	18.794

Punct început	X / Y	Punct sfârşit	X / Y	Lungime segment
114	584.264,564 698.752,518	115	584.253,006 698.755,447	11.923
117	584.204,423 698.760,599	118	584.174,862 698.764,238	29.784
120	584.118,679 698.768,003	121	584.102,563 698.767,826	16.117
123	584.073,274 698.762,549	124	584.049,842 698.750,11	26.529
126	584.005,648 698.733,989	127	583.986,028 698.736,435	19.772
129	583.958,577 698.736,264	130	583.941,882 698.731,496	17.363
132	583.915,508 698.727,603	133	583.903,176 698.728,484	12.363
135	583.873,563 698.727,913	136	583.841,714 698.718,655	33.167
138	583.768,858 698.690,445	139	583.741,757 698.677,812	29.901
141	583.705,12 698.653,943	142	583.702,505 698.651,364	3.673
144	583.674,441 698.618,577	145	583.661,598 698.605,447	18.367
147	583.612,465 698.581,022	148	583.583,447 698.569,954	31.057
150	583.528,681 698.555,708	1	583.513,672 698.551,928	15.478

**** Lungimile segmentelor sunt determinate în planul de proiecţie Stereo 70 şi sunt rotunjite la 1 milimetru.**
***** Distanţa dintre puncte este formată din segmente cumulate ce sunt mai mici decât valoarea 1 milimetru.**

Document care conține date cu caracter personal, protejat de prevederile Regulamentului (UE) nr. 679/2016 și Legii 190/2018

DATE DESPRE IMOBILUL NR. 111

Oficiul de Cadastru şi Publicitate Imobiliară SUCEAVA
Biroul de Cadastru şi Publicitate Imobiliară Suceava

A. Partea I. Descrierea imobilului

TEREN Extravilan

Adresa: Jud. Suceava

Nr. Crt	Nr cadastral Nr. topografic	Suprafaţa* (mp)	Observaţii / Referinţe
A1		9.900	Sector cadastral:15 Teren neimprejmuit;

B. Partea II. Proprietari şi acte

Inscrieri privitoare la dreptul de proprietate şi alte drepturi reale		Referinţe
111 / 22/01/2025		
Act Administrativ nr. 153, din 26/11/1993 emis de COMISIA JUDETEANA SUCEAVA;		
B1	Intabulare, drept de PROPRIETATE, dobandit prin Reconstituire, cota actuala 1/1, cota initiala 1/1	A1
	1) **PALANICIUC F DUMITRU**, Se noteaza lipsa CNP	
Act Administrativ nr. 433, din 22/01/2025 emis de PRIMARIA COMUNEI DARMANESTI;		
B2	Se noteaza posesia faptica in favoare lui	A1
	1) **MIRZA GABRIELA** 2) **MIRZA MIRCEA-NICOLAE**	

C. Partea III. SARCINI .

Inscrieri privind dezmembramintele dreptului de proprietate, drepturi reale de garanţie şi sarcini	Referinţe
NU SUNT	

Document care conține date cu caracter personal, protejat de prevederile Regulamentului (UE) nr. 679/2016 și Legii 190/2018

Anexa Nr. 1 La Partea I

Teren

Nr cadastral	Suprafaţa (mp)*	Observaţii / Referinţe
	9.900	

* Suprafaţa este determinată in planul de proiecţie Stereo 70.

DETALII LINIARE IMOBIL

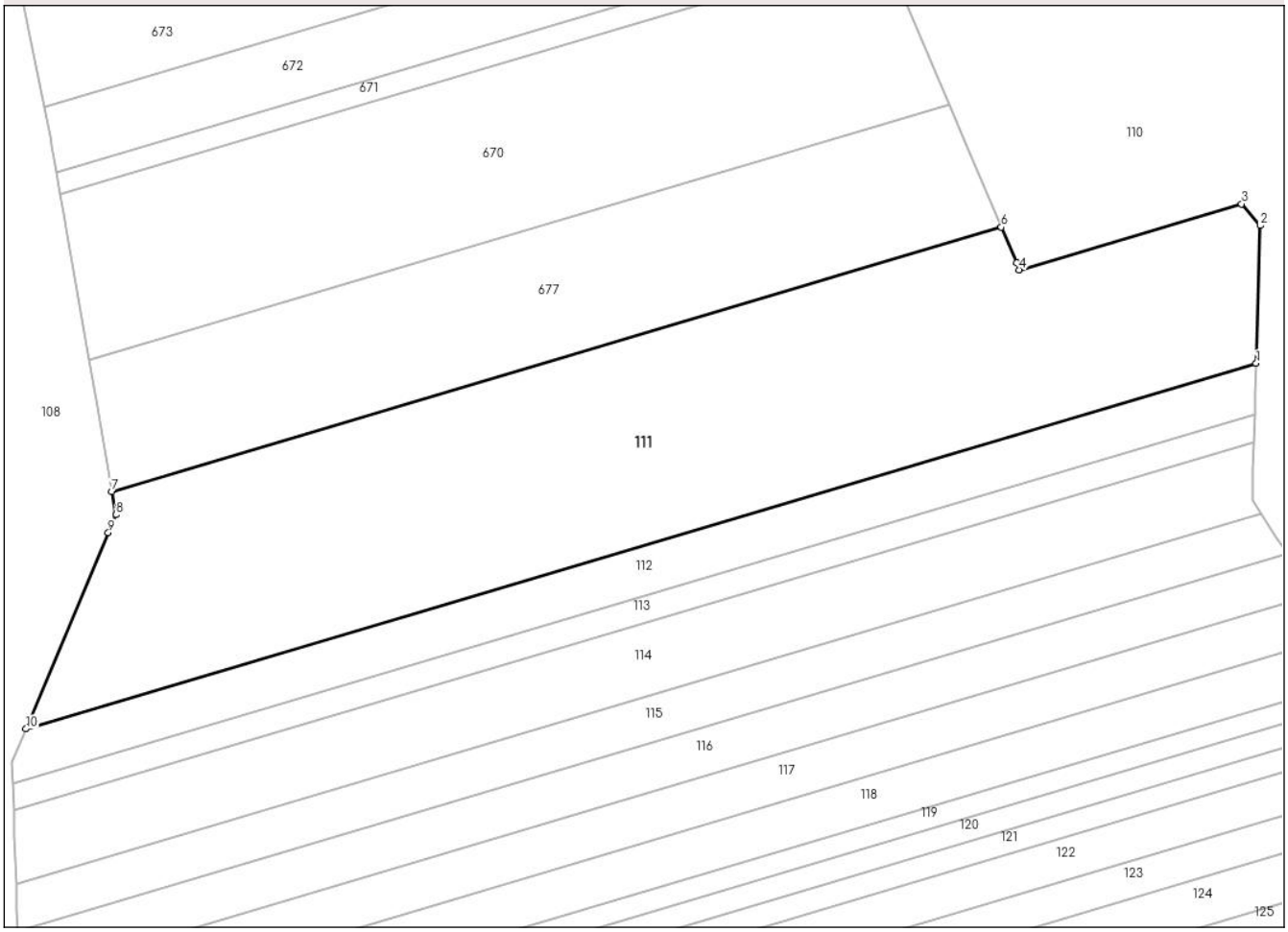

Date referitoare la teren

Crt	Categorie folosință	Intra vilan	Suprafaţa (mp)	Tarla	Parcelă	Nr. topo	Observaţii / Referinţe
1	pasune	NU	9.900	11	164	-	

Lungime Segmente
1) Valorile lungimilor segmentelor sunt obţinute din proiecţie în plan.

Punct început	X / Y	Punct sfârşit	X / Y	Lungime segment (** (m)
1	583.784,737 698.335,682	2	583.785,563 698.363,738	28.068
2	583.785,563 698.363,738	3	583.781,745 698.368,138	5.826
3	583.781,745 698.368,138	4	583.736,484 698.354,701	47.213
4	583.736,484 698.354,701	5	583.735,875 698.356,135	1.558
5	583.735,875 698.356,135	6	583.732,777 698.363,431	7.926

Document care conține date cu caracter personal, protejat de prevederile Regulamentului (UE) nr. 679/2016 și Legii 190/2018

Punct început	X / Y	Punct sfârşit	X / Y	Lungime segment (** (m)
6	583.732,777 698.363,431	7	583.551,492 698.309,612	189.105
7	583.551,492 698.309,612	8	583.552,32 698.304,859	4.825
8	583.552,32 698.304,859	9	583.550,773 698.301,182	3.989
9	583.550,773 698.301,182	10	583.533,969 698.261,234	43.338
10	583.533,969 698.261,234	1	583.784,737 698.335,682	261.586

** Lungimile segmentelor sunt determinate în planul de proiecţie Stereo 70 şi sunt rotunjite la 1 milimetru.
*** Distanţa dintre puncte este formată din segmente cumulate ce sunt mai mici decât valoarea 1 milimetru.

Document care conține date cu caracter personal, protejat de prevederile Regulamentului (UE) nr. 679/2016 și Legii 190/2018

DATE DESPRE IMOBILUL NR. 112

Oficiul de Cadastru şi Publicitate Imobiliară SUCEAVA
Biroul de Cadastru şi Publicitate Imobiliară Suceava

A. Partea I. Descrierea imobilului

TEREN Extravilan

Adresa: Jud. Suceava

Nr. Crt	Nr cadastral Nr. topografic	Suprafaţa* (mp)	Observaţii / Referinţe
A1		2.600	Sector cadastral:15 Teren neimprejmuit;

B. Partea II. Proprietari şi acte

Inscrieri privitoare la dreptul de proprietate şi alte drepturi reale		Referinţe
112 / 22/01/2025		
Act Administrativ nr. 2532, din 31/05/2004 emis de COMISIA JUDETEANA SUCEAVA;		
B1	Intabulare, drept de PROPRIETATE, dobandit prin Reconstituire, cota actuala 1/1, cota initiala 1/1	A1
	1) **CURELET MARIA**, Se noteaza lipsa CNP	
Act Administrativ nr. 433, din 22/01/2025 emis de PRIMARIA COMUNEI DARMANESTI;		
B2	Se noteaza posesia faptica in favoare lui	A1
	1) **MIRZA GABRIELA** 2) **MIRZA MIRCEA-NICOLAE**	

C. Partea III. SARCINI .

Inscrieri privind dezmembramintele dreptului de proprietate, drepturi reale de garanţie şi sarcini	Referinţe
NU SUNT	

Anexa Nr. 1 La Partea I

Teren

Nr cadastral	Suprafaţa (mp)*	Observaţii / Referinţe
	2.600	

* Suprafaţa este determinată in planul de proiecţie Stereo 70.

DETALII LINIARE IMOBIL

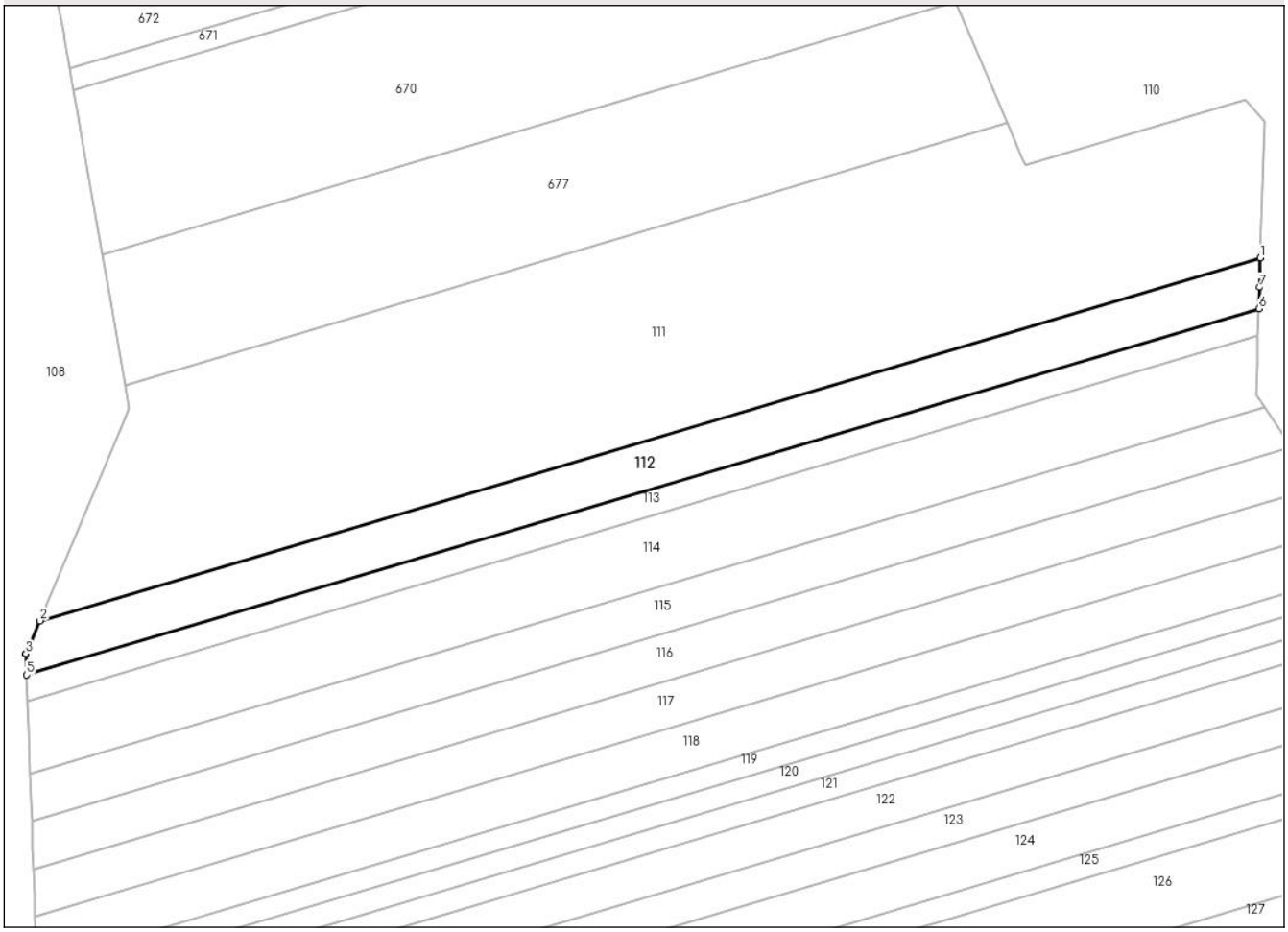

Date referitoare la teren

Crt	Categorie folosință	Intra vilan	Suprafaţa (mp)	Tarla	Parcelă	Nr. topo	Observaţii / Referinţe
1	pasune	NU	2.600	11	164	-	

Lungime Segmente
1) Valorile lungimilor segmentelor sunt obţinute din proiecţie în plan.

Punct început	X / Y	Punct sfârşit	X / Y	Lungime segment (** (m)
1	583.784,737 698.335,682	2	583.533,969 698.261,234	261.586
2	583.533,969 698.261,234	3	583.531,127 698.254,478	7.329
3	583.531,127 698.254,478	4	583.531,128 698.254,441	0.037
4	583.531,128 698.254,441	5	583.531,279 698.250,143	4.301
5	583.531,279 698.250,143	6	583.784,432 698.325,298	264.073

Document care conține date cu caracter personal, protejat de prevederile Regulamentului (UE) nr. 679/2016 și Legii 190/2018

Punct început	X / Y	Punct sfârşit	X / Y	Lungime segment (** (m)
6	583.784,432 698.325,298	7	583.784,561 698.329,679	4.383
7	583.784,561 698.329,679	1	583.784,737 698.335,682	6.006

** Lungimile segmentelor sunt determinate în planul de proiecţie Stereo 70 şi sunt rotunjite la 1 milimetru.
*** Distanţa dintre puncte este formată din segmente cumulate ce sunt mai mici decât valoarea 1 milimetru.

Document care conține date cu caracter personal, protejat de prevederile Regulamentului (UE) nr. 679/2016 și Legii 190/2018

DATE DESPRE IMOBILUL NR. 113

Oficiul de Cadastru şi Publicitate Imobiliară SUCEAVA
Biroul de Cadastru şi Publicitate Imobiliară Suceava

A. Partea I. Descrierea imobilului

TEREN Extravilan

Adresa: Jud. Suceava

Nr. Crt	Nr cadastral Nr. topografic	Suprafaţa* (mp)	Observaţii / Referinţe
A1		1.400	Sector cadastral:15 Teren neimprejmuit;

B. Partea II. Proprietari şi acte

Inscrieri privitoare la dreptul de proprietate şi alte drepturi reale		Referinţe
113 / 22/01/2025		
Act Administrativ nr. 1348, din 18/10/1995 emis de COMISIA JUDETEANA SUCEAVA;		
B1	Intabulare, drept de PROPRIETATE, dobandit prin Reconstituire, cota actuala 1/1, cota initiala 1/1	A1
	1) **CRASULEAC I GHEORGHE**, Se noteaza lipsa CNP 2) **CRASULEAC I VICTOR**, Se noteaza lipsa CNP	
Act Administrativ nr. 433, din 22/01/2025 emis de PRIMARIA COMUNEI DARMANESTI;		
B2	Se noteaza posesia faptica in favoare lui	A1
	1) **MIRZA GABRIELA** 2) **MIRZA MIRCEA-NICOLAE**	

C. Partea III. SARCINI .

Inscrieri privind dezmembramintele dreptului de proprietate, drepturi reale de garanţie şi sarcini	Referinţe
NU SUNT	

Anexa Nr. 1 La Partea I

Teren

Nr cadastral	Suprafaţa (mp)*	Observaţii / Referinţe
	1.400	

* Suprafaţa este determinată in planul de proiecţie Stereo 70.

DETALII LINIARE IMOBIL

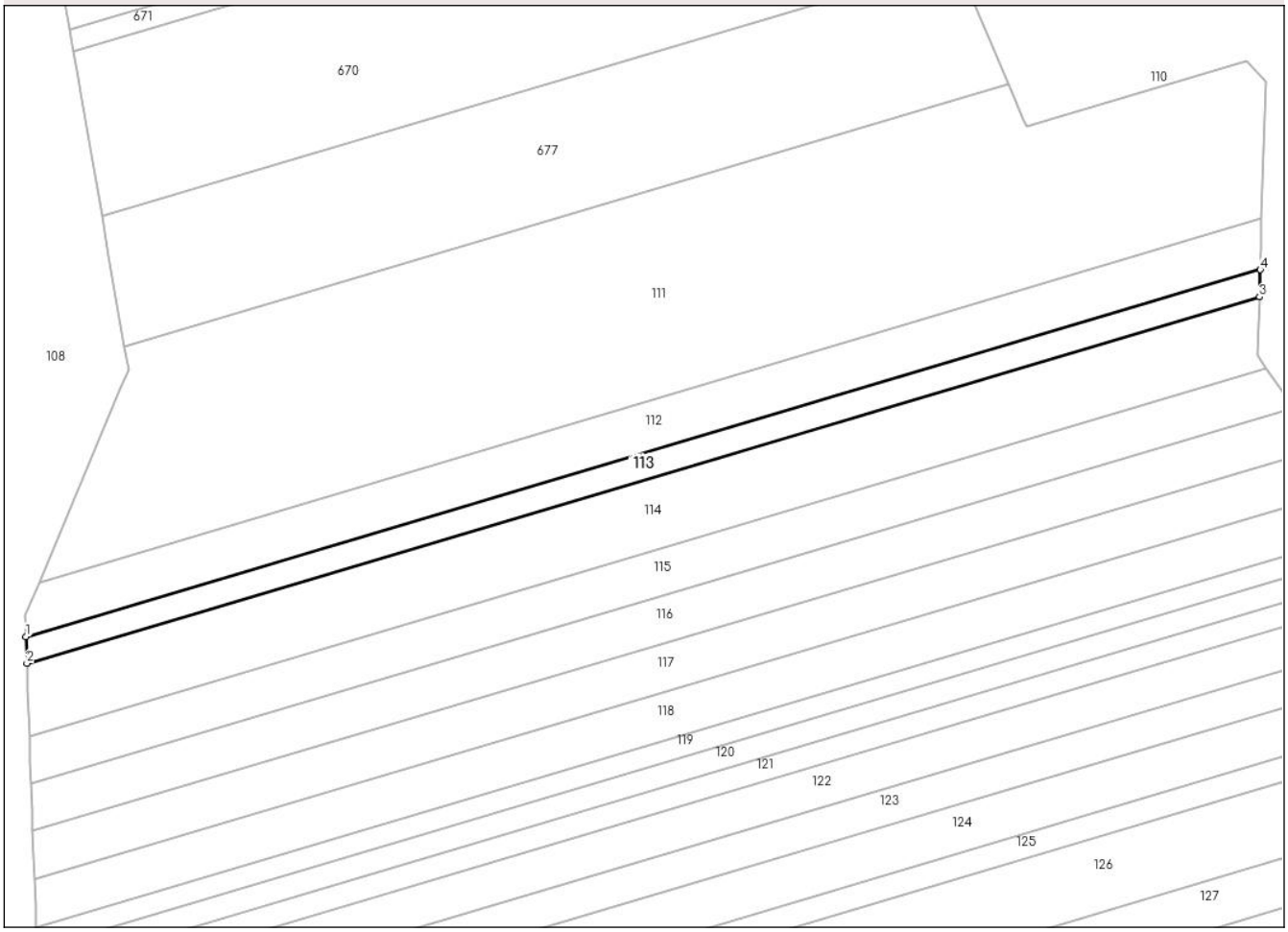

Date referitoare la teren

Crt	Categorie folosință	Intra vilan	Suprafaţa (mp)	Tarla	Parcelă	Nr. topo	Observaţii / Referinţe
1	pasune	NU	1.400	11	164	-	

Lungime Segmente
1) Valorile lungimilor segmentelor sunt obţinute din proiecţie în plan.

Punct început	X / Y	Punct sfârşit	X / Y	Lungime segment (** (m)
1	583.531,279 698.250,143	2	583.531,47 698.244,666	5.48
2	583.531,47 698.244,666	3	583.784,268 698.319,715	263.703
3	583.784,268 698.319,715	4	583.784,432 698.325,298	5.585
4	583.784,432 698.325,298	1	583.531,279 698.250,143	264.073

**** Lungimile segmentelor sunt determinate în planul de proiecţie Stereo 70 şi sunt rotunjite la 1 milimetru.**

Document care conține date cu caracter personal, protejat de prevederile Regulamentului (UE) nr. 679/2016 și Legii 190/2018

***** Distanţa dintre puncte este formată din segmente cumulate ce sunt mai mici decât valoarea 1 milimetru.**

Document care conține date cu caracter personal, protejat de prevederile Regulamentului (UE) nr. 679/2016 și Legii 190/2018

DATE DESPRE IMOBILUL NR. 114

Oficiul de Cadastru şi Publicitate Imobiliară SUCEAVA
Biroul de Cadastru şi Publicitate Imobiliară Suceava

A. Partea I. Descrierea imobilului

TEREN Extravilan

Adresa: Jud. Suceava

Nr. Crt	Nr cadastral Nr. topografic	Suprafaţa* (mp)	Observaţii / Referinţe
A1		Din acte: 3.828 Masurata: 3.800	Sector cadastral:15 Teren neimprejmuit;

B. Partea II. Proprietari şi acte

Inscrieri privitoare la dreptul de proprietate şi alte drepturi reale		Referinţe
114 / 22/01/2025		
Act Administrativ nr. 606, din 30/11/1994 emis de COMISIA JUDETEANA SUCEAVA;		
B1	Intabulare, drept de PROPRIETATE, dobandit prin Reconstituire, cota actuala 1/1, cota initiala 1/1	A1
	1) **ZELEZNEAC GH MARIA**, Se noteaza lipsa CNP	
Act Administrativ nr. 433, din 22/01/2025 emis de PRIMARIA COMUNEI DARMANESTI;		
B2	Se noteaza posesia faptica in favoare lui	A1
	1) **MIRZA GABRIELA** 2) **MIRZA MIRCEA-NICOLAE**	

C. Partea III. SARCINI .

Inscrieri privind dezmembramintele dreptului de proprietate, drepturi reale de garanţie şi sarcini	Referinţe
NU SUNT	

Anexa Nr. 1 La Partea I

Teren

Nr cadastral	Suprafaţa (mp)*	Observaţii / Referinţe
	Din acte: 3.828 Masurata: 3.800	

* Suprafaţa este determinată in planul de proiecţie Stereo 70.

DETALII LINIARE IMOBIL

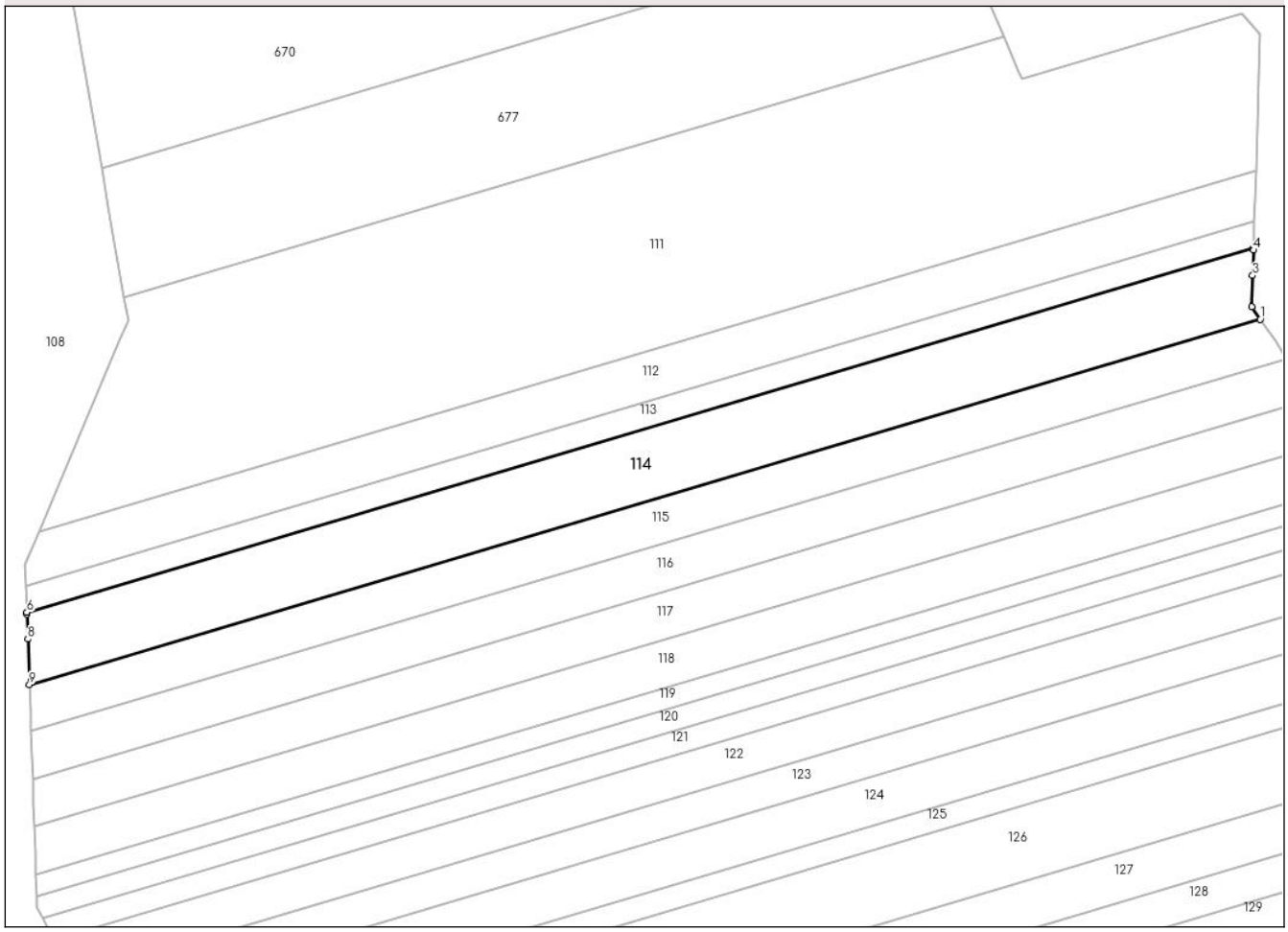

Date referitoare la teren

Crt	Categorie folosinţă	Intra vilan	Suprafaţa (mp)	Tarla	Parcelă	Nr. topo	Observaţii / Referinţe
1	pasune	NU	3.800	11	164	-	Diferenta de suprafata nu s-a regasit intre limitele masurate

Lungime Segmente
1) Valorile lungimilor segmentelor sunt obţinute din proiecţie în plan.

Punct început	X / Y	Punct sfârşit	X / Y	Lungime segment (** (m)
1	583.785,665 698.305,081	2	583.783,913 698.307,677	3.132
2	583.783,913 698.307,677	3	583.784,103 698.314,125	6.451
3	583.784,103 698.314,125	4	583.784,256 698.319,316	5.193
4	583.784,256 698.319,316	5	583.784,268 698.319,715	0.399
5	583.784,268 698.319,715	6	583.531,47 698.244,666	263.703

Document care conține date cu caracter personal, protejat de prevederile Regulamentului (UE) nr. 679/2016 și Legii 190/2018

Punct început	X / Y	Punct sfârşit	X / Y	Lungime segment (** (m)
6	583.531,47 698.244,666	7	583.531,484 698.244,274	0.392
7	583.531,484 698.244,274	8	583.531,662 698.239,181	5.096
8	583.531,662 698.239,181	9	583.531,992 698.229,771	9.416
9	583.531,992 698.229,771	1	583.785,665 698.305,081	264.616

** Lungimile segmentelor sunt determinate în planul de proiecţie Stereo 70 şi sunt rotunjite la 1 milimetru.
*** Distanţa dintre puncte este formată din segmente cumulate ce sunt mai mici decât valoarea 1 milimetru.

Document care conține date cu caracter personal, protejat de prevederile Regulamentului (UE) nr. 679/2016 și Legii 190/2018

DATE DESPRE IMOBILUL NR. 115

Oficiul de Cadastru şi Publicitate Imobiliară SUCEAVA
Biroul de Cadastru şi Publicitate Imobiliară Suceava

A. Partea I. Descrierea imobilului

TEREN Extravilan

Adresa: Jud. Suceava

Nr. Crt	Nr cadastral Nr. topografic	Suprafaţa* (mp)	Observaţii / Referinţe
A1		2.500	Sector cadastral:15 Teren neimprejmuit;

B. Partea II. Proprietari şi acte

Inscrieri privitoare la dreptul de proprietate şi alte drepturi reale		Referinţe
115 / 22/01/2025		
Act Administrativ nr. 2498, din 31/03/2004 emis de COMISIA JUDETEANA SUCEAVA;		
B1	Intabulare, drept de PROPRIETATE, dobandit prin Reconstituire, cota actuala 1/1, cota initiala 1/1	A1
	1) **MAIDAN GH ION**, Se noteaza lipsa CNP 2) **SENCIUC VERONICA**, Se noteaza lipsa CNP 3) **REBENCIUC DOMNICA**, Se noteaza lipsa CNP	
Act Administrativ nr. 433, din 22/01/2025 emis de PRIMARIA COMUNEI DARMANESTI;		
B2	Se noteaza posesia faptica in favoare lui	A1
	1) **MIRZA GABRIELA** 2) **MIRZA MIRCEA-NICOLAE**	

C. Partea III. SARCINI .

Inscrieri privind dezmembramintele dreptului de proprietate, drepturi reale de garanţie şi sarcini	Referinţe
NU SUNT	

Anexa Nr. 1 La Partea I

Teren

Nr cadastral	Suprafaţa (mp)*	Observaţii / Referinţe
	2.500	

* Suprafaţa este determinată in planul de proiecţie Stereo 70.

DETALII LINIARE IMOBIL



Date referitoare la teren

Crt	Categorie folosință	Intra vilan	Suprafaţa (mp)	Tarla	Parcelă	Nr. topo	Observaţii / Referinţe
1	pasune	NU	2.500	11	164	-	

Lungime Segmente
1) Valorile lungimilor segmentelor sunt obţinute din proiecţie în plan.

Punct început	X / Y	Punct sfârşit	X / Y	Lungime segment (** (m)
1	583.785,665 698.305,081	2	583.531,992 698.229,771	264.616
2	583.531,992 698.229,771	3	583.532,182 698.224,34	5.434
3	583.532,182 698.224,34	4	583.532,33 698.220,116	4.227
4	583.532,33 698.220,116	5	583.791,151 698.296,954	269.986
5	583.791,151 698.296,954	6	583.788,751 698.300,51	4.29

Document care conține date cu caracter personal, protejat de prevederile Regulamentului (UE) nr. 679/2016 și Legii 190/2018

Punct început	X / Y	Punct sfârşit	X / Y	Lungime segment (** (m)
6	583.788,751 698.300,51	1	583.785,665 698.305,081	5.515

** Lungimile segmentelor sunt determinate în planul de proiecţie Stereo 70 şi sunt rotunjite la 1 milimetru.
*** Distanţa dintre puncte este formată din segmente cumulate ce sunt mai mici decât valoarea 1 milimetru.

Document care conține date cu caracter personal, protejat de prevederile Regulamentului (UE) nr. 679/2016 și Legii 190/2018

DATE DESPRE IMOBILUL NR. 116

Oficiul de Cadastru şi Publicitate Imobiliară SUCEAVA
Biroul de Cadastru şi Publicitate Imobiliară Suceava

A. Partea I. Descrierea imobilului

TEREN Extravilan

Adresa: Jud. Suceava

Nr. Crt	Nr cadastral Nr. topografic	Suprafaţa* (mp)	Observaţii / Referinţe
A1		2.600	Sector cadastral:15 Teren neimprejmuit;

B. Partea II. Proprietari şi acte

Inscrieri privitoare la dreptul de proprietate şi alte drepturi reale		Referinţe
116 / 22/01/2025		
Act Administrativ nr. 598, din 16/11/1994 emis de COMISIA JUDETEANA SUCEAVA;		
B1	Intabulare, drept de PROPRIETATE, dobandit prin Reconstituire, cota actuala 1/1, cota initiala 1/1	A1
	1) **BOJESCU C ELENA**, Se noteaza lipsa CNP	
Act Administrativ nr. 433, din 22/01/2025 emis de PRIMARIA COMUNEI DARMANESTI;		
B2	Se noteaza posesia faptica in favoare lui	A1
	1) **MIRZA GABRIELA** 2) **MIRZA MIRCEA-NICOLAE**	

C. Partea III. SARCINI .

Inscrieri privind dezmembramintele dreptului de proprietate, drepturi reale de garanţie şi sarcini	Referinţe
NU SUNT	

Anexa Nr. 1 La Partea I

Teren

Nr cadastral	Suprafaţa (mp)*	Observaţii / Referinţe
	2.600	

* Suprafaţa este determinată in planul de proiecţie Stereo 70.

DETALII LINIARE IMOBIL



Date referitoare la teren

Crt	Categorie folosință	Intra vilan	Suprafaţa (mp)	Tarla	Parcelă	Nr. topo	Observaţii / Referinţe
1	pasune	NU	2.600	11	164	-	

Lungime Segmente
1) Valorile lungimilor segmentelor sunt obţinute din proiecţie în plan.

Punct început	X / Y	Punct sfârşit	X / Y	Lungime segment (** (m)
1	583.794,89 698.288,106	2	583.794,754 698.291,617	3.514
2	583.794,754 698.291,617	3	583.794,176 698.292,472	1.032
3	583.794,176 698.292,472	4	583.791,151 698.296,954	5.407
4	583.791,151 698.296,954	5	583.532,33 698.220,116	269.986
5	583.532,33 698.220,116	6	583.532,516 698.214,791	5.328

Document care conține date cu caracter personal, protejat de prevederile Regulamentului (UE) nr. 679/2016 și Legii 190/2018

Punct început	X / Y	Punct sfârşit	X / Y	Lungime segment (** (m)
6	583.532,516 698.214,791	7	583.532,675 698.210,261	4.533
7	583.532,675 698.210,261	1	583.794,89 698.288,106	273.526

** Lungimile segmentelor sunt determinate în planul de proiecţie Stereo 70 şi sunt rotunjite la 1 milimetru.
*** Distanţa dintre puncte este formată din segmente cumulate ce sunt mai mici decât valoarea 1 milimetru.

Document care conține date cu caracter personal, protejat de prevederile Regulamentului (UE) nr. 679/2016 și Legii 190/2018

DATE DESPRE IMOBILUL NR. 117

Oficiul de Cadastru şi Publicitate Imobiliară SUCEAVA
Biroul de Cadastru şi Publicitate Imobiliară Suceava

A. Partea I. Descrierea imobilului

TEREN Extravilan

Adresa: Jud. Suceava

Nr. Crt	Nr cadastral Nr. topografic	Suprafaţa* (mp)	Observaţii / Referinţe
A1		2.600	Sector cadastral:15 Teren neimprejmuit;

B. Partea II. Proprietari şi acte

Inscrieri privitoare la dreptul de proprietate şi alte drepturi reale		Referinţe
117 / 22/01/2025		
Act Administrativ nr. 148, din 26/11/1993 emis de COMISIA JUDETEANA SUCEAVA;		
B1	Intabulare, drept de PROPRIETATE, dobandit prin Reconstituire, cota actuala 1/1, cota initiala 1/1	A1
	1) **CORDUBAN A GHEORGHE**, Se noteaza lipsa CNP	
Act Administrativ nr. 433, din 22/01/2025 emis de PRIMARIA COMUNEI DARMANESTI;		
B2	Se noteaza posesia faptica in favoare lui	A1
	1) **MIRZA GABRIELA** 2) **MIRZA MIRCEA-NICOLAE**	

C. Partea III. SARCINI .

Inscrieri privind dezmembramintele dreptului de proprietate, drepturi reale de garanţie şi sarcini	Referinţe
NU SUNT	

Anexa Nr. 1 La Partea I

Teren

Nr cadastral	Suprafaţa (mp)*	Observaţii / Referinţe
	2.600	

* Suprafaţa este determinată in planul de proiecţie Stereo 70.

DETALII LINIARE IMOBIL



Date referitoare la teren

Crt	Categorie folosință	Intra vilan	Suprafaţa (mp)	Tarla	Parcelă	Nr. topo	Observaţii / Referinţe
1	pasune	NU	2.600	11	164	-	

Lungime Segmente
1) Valorile lungimilor segmentelor sunt obţinute din proiecţie în plan.

Punct început	X / Y	Punct sfârşit	X / Y	Lungime segment (** (m)
1	583.794,89 698.288,106	2	583.532,675 698.210,261	273.526
2	583.532,675 698.210,261	3	583.532,86 698.204,977	5.287
3	583.532,86 698.204,977	4	583.533,019 698.200,448	4.532
4	583.533,019 698.200,448	5	583.795,272 698.278,305	273.566
5	583.795,272 698.278,305	6	583.795,096 698.282,828	4.526

Document care conține date cu caracter personal, protejat de prevederile Regulamentului (UE) nr. 679/2016 și Legii 190/2018

Punct început	X / Y	Punct sfârşit	X / Y	Lungime segment (** (m)
6	583.795,096 698.282,828	1	583.794,89 698.288,106	5.282

** Lungimile segmentelor sunt determinate în planul de proiecţie Stereo 70 şi sunt rotunjite la 1 milimetru.
*** Distanţa dintre puncte este formată din segmente cumulate ce sunt mai mici decât valoarea 1 milimetru.

Document care conține date cu caracter personal, protejat de prevederile Regulamentului (UE) nr. 679/2016 și Legii 190/2018

DATE DESPRE IMOBILUL NR. 118

Oficiul de Cadastru şi Publicitate Imobiliară SUCEAVA
Biroul de Cadastru şi Publicitate Imobiliară Suceava

A. Partea I. Descrierea imobilului

TEREN Extravilan

Adresa: Jud. Suceava

Nr. Crt	Nr cadastral Nr. topografic	Suprafaţa* (mp)	Observaţii / Referinţe
A1		2.600	Sector cadastral:15 Teren neimprejmuit;

B. Partea II. Proprietari şi acte

Inscrieri privitoare la dreptul de proprietate şi alte drepturi reale		Referinţe
118 / 22/01/2025		
Act Administrativ nr. 1317, din 30/08/1995 emis de COMISIA JUDETEANA SUCEAVA;		
B1	Intabulare, drept de PROPRIETATE, dobandit prin Reconstituire, cota actuala 1/1, cota initiala 1/1	A1
	1) **CURELET I VASILE**, Se noteaza lipsa CNP	
Act Administrativ nr. 433, din 22/01/2025 emis de PRIMARIA COMUNEI DARMANESTI;		
B2	Se noteaza posesia faptica in favoare lui	A1
	1) **MIRZA MIRCEA-NICOLAE** 2) **MIRZA GABRIELA**	

C. Partea III. SARCINI .

Inscrieri privind dezmembramintele dreptului de proprietate, drepturi reale de garanţie şi sarcini	Referinţe
NU SUNT	

Document care conține date cu caracter personal, protejat de prevederile Regulamentului (UE) nr. 679/2016 și Legii 190/2018

Anexa Nr. 1 La Partea I

Teren

Nr cadastral	Suprafaţa (mp)*	Observaţii / Referinţe
	2.600	

* Suprafaţa este determinată in planul de proiecţie Stereo 70.

DETALII LINIARE IMOBIL



Date referitoare la teren

Crt	Categorie folosință	Intra vilan	Suprafaţa (mp)	Tarla	Parcelă	Nr. topo	Observaţii / Referinţe
1	pasune	NU	2.600	11	164	-	

Lungime Segmente
1) Valorile lungimilor segmentelor sunt obţinute din proiecţie în plan.

Punct început	X / Y	Punct sfârşit	X / Y	Lungime segment (** (m)
1	583.796,011 698.268,612	2	583.795,583 698.270,3	1.741
2	583.795,583 698.270,3	3	583.795,477 698.273,028	2.73
3	583.795,477 698.273,028	4	583.795,272 698.278,305	5.281
4	583.795,272 698.278,305	5	583.533,019 698.200,448	273.566
5	583.533,019 698.200,448	6	583.533,204 698.195,165	5.286

Document care conține date cu caracter personal, protejat de prevederile Regulamentului (UE) nr. 679/2016 și Legii 190/2018

Punct început	X / Y	Punct sfârşit	X / Y	Lungime segment (** (m)
6	583.533,204 698.195,165	7	583.533,362 698.190,638	4.53
7	583.533,362 698.190,638	1	583.796,011 698.268,612	273.979

** Lungimile segmentelor sunt determinate în planul de proiecţie Stereo 70 şi sunt rotunjite la 1 milimetru.
*** Distanţa dintre puncte este formată din segmente cumulate ce sunt mai mici decât valoarea 1 milimetru.

Document care conține date cu caracter personal, protejat de prevederile Regulamentului (UE) nr. 679/2016 și Legii 190/2018

DATE DESPRE IMOBILUL NR. 119

Oficiul de Cadastru şi Publicitate Imobiliară SUCEAVA
Biroul de Cadastru şi Publicitate Imobiliară Suceava

A. Partea I. Descrierea imobilului

TEREN Extravilan

Adresa: Jud. Suceava

Nr. Crt	Nr cadastral Nr. topografic	Suprafaţa* (mp)	Observaţii / Referinţe
A1		1.200	Sector cadastral:15 Teren neimprejmuit;

B. Partea II. Proprietari şi acte

Inscrieri privitoare la dreptul de proprietate şi alte drepturi reale		Referinţe
119 / 22/01/2025		
Act Administrativ nr. 475, din 16/09/1994 emis de COMISIA JUDETEANA SUCEAVA;		
B1	Intabulare, drept de PROPRIETATE, dobandit prin Reconstituire, cota actuala 1/1, cota initiala 1/1	A1
	1) **STOICA D MARIA**, Se noteaza lipsa CNP	
Act Administrativ nr. 433, din 22/01/2025 emis de PRIMARIA COMUNEI DARMANESTI;		
B2	Se noteaza posesia faptica in favoare lui	A1
	1) **MIRZA GABRIELA** 2) **MIRZA MIRCEA-NICOLAE**	

C. Partea III. SARCINI .

Inscrieri privind dezmembramintele dreptului de proprietate, drepturi reale de garanţie şi sarcini	Referinţe
NU SUNT	

Anexa Nr. 1 La Partea I

Teren

Nr cadastral	Suprafaţa (mp)*	Observaţii / Referinţe
	1.200	

* Suprafaţa este determinată in planul de proiecţie Stereo 70.

DETALII LINIARE IMOBIL



Date referitoare la teren

Crt	Categorie folosință	Intra vilan	Suprafaţa (mp)	Tarla	Parcelă	Nr. topo	Observaţii / Referinţe
1	pasune	NU	1.200	11	164	-	

Lungime Segmente
1) Valorile lungimilor segmentelor sunt obţinute din proiecţie în plan.

Punct început	X / Y	Punct sfârşit	X / Y	Lungime segment (** (m)
1	583.796,011 698.268,612	2	583.533,362 698.190,638	273.979
2	583.533,362 698.190,638	3	583.533,375 698.190,261	0.377
3	583.533,375 698.190,261	4	583.533,52 698.186,124	4.14
4	583.533,52 698.186,124	5	583.797,087 698.264,371	274.937
5	583.797,087 698.264,371	6	583.796,101 698.268,258	4.01

Document care conține date cu caracter personal, protejat de prevederile Regulamentului (UE) nr. 679/2016 și Legii 190/2018

Punct început	X / Y	Punct sfârşit	X / Y	Lungime segment (** (m)
6	583.796,101 698.268,258	1	583.796,011 698.268,612	0.365

** Lungimile segmentelor sunt determinate în planul de proiecţie Stereo 70 şi sunt rotunjite la 1 milimetru.
*** Distanţa dintre puncte este formată din segmente cumulate ce sunt mai mici decât valoarea 1 milimetru.

Document care conține date cu caracter personal, protejat de prevederile Regulamentului (UE) nr. 679/2016 și Legii 190/2018

DATE DESPRE IMOBILUL NR. 120

Oficiul de Cadastru şi Publicitate Imobiliară SUCEAVA
Biroul de Cadastru şi Publicitate Imobiliară Suceava

A. Partea I. Descrierea imobilului

TEREN Extravilan

Adresa: Jud. Suceava

Nr. Crt	Nr cadastral Nr. topografic	Suprafaţa* (mp)	Observaţii / Referinţe
A1		1.300	Sector cadastral:15 Teren neimprejmuit;

B. Partea II. Proprietari şi acte

Inscrieri privitoare la dreptul de proprietate şi alte drepturi reale		Referinţe
120 / 22/01/2025		
Act Administrativ nr. 1146, din 12/06/1995 emis de COMISIA JUDETEANA SUCEAVA;		
B1	Intabulare, drept de PROPRIETATE, dobandit prin Reconstituire, cota actuala 1/1, cota initiala 1/1	A1
	1) **COZARIUC TOADER**, Se noteaza lipsa CNP	
Act Administrativ nr. 433, din 22/01/2025 emis de PRIMARIA COMUNEI DARMANESTI;		
B2	Se noteaza posesia faptica in favoare lui	A1
	1) **MIRZA GABRIELA** 2) **MIRZA MIRCEA-NICOLAE**	

C. Partea III. SARCINI .

Inscrieri privind dezmembramintele dreptului de proprietate, drepturi reale de garanţie şi sarcini	Referinţe
NU SUNT	

Document care conține date cu caracter personal, protejat de prevederile Regulamentului (UE) nr. 679/2016 și Legii 190/2018

Anexa Nr. 1 La Partea I

Teren

Nr cadastral	Suprafaţa (mp)*	Observaţii / Referinţe
	1.300	

* Suprafaţa este determinată in planul de proiecţie Stereo 70.

DETALII LINIARE IMOBIL

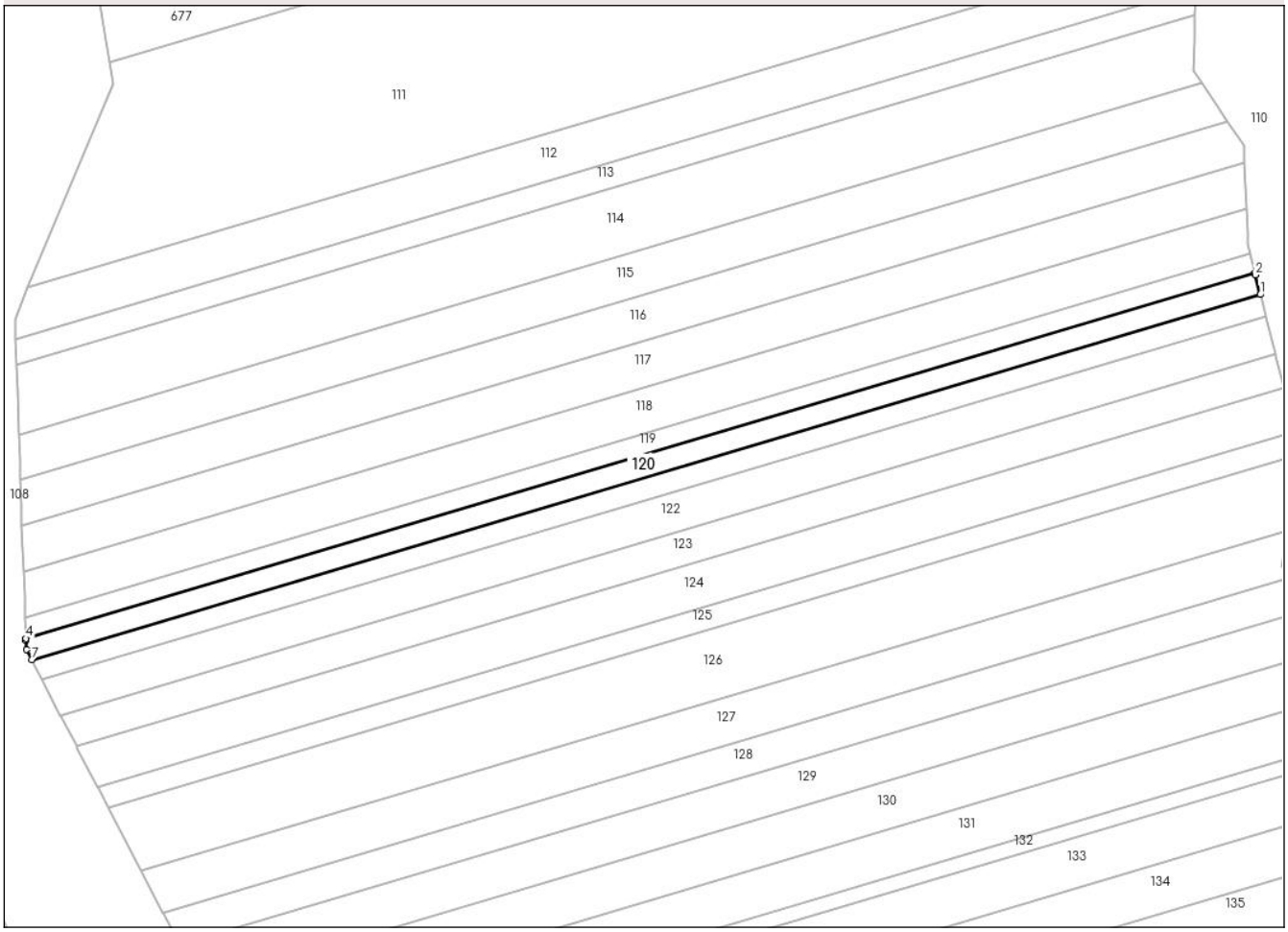

Date referitoare la teren

Crt	Categorie folosință	Intra vilan	Suprafaţa (mp)	Tarla	Parcelă	Nr. topo	Observaţii / Referinţe
1	pasune	NU	1.300	11	164	-	

Lungime Segmente
1) Valorile lungimilor segmentelor sunt obţinute din proiecţie în plan.

Punct început	X / Y	Punct sfârşit	X / Y	Lungime segment (** (m)
1	583.798,25 698.259,788	2	583.797,177 698.264,018	4.364
2	583.797,177 698.264,018	3	583.797,087 698.264,371	0.364
3	583.797,087 698.264,371	4	583.533,52 698.186,124	274.937
4	583.533,52 698.186,124	5	583.533,533 698.185,748	0.376
5	583.533,533 698.185,748	6	583.533,602 698.183,786	1.963

Document care conține date cu caracter personal, protejat de prevederile Regulamentului (UE) nr. 679/2016 și Legii 190/2018

Punct început	X / Y	Punct sfârşit	X / Y	Lungime segment (** (m)
6	583.533,602 698.183,786	7	583.534,756 698.181,563	2.505
7	583.534,756 698.181,563	1	583.798,25 698.259,788	274.86

** Lungimile segmentelor sunt determinate în planul de proiecţie Stereo 70 şi sunt rotunjite la 1 milimetru.
*** Distanţa dintre puncte este formată din segmente cumulate ce sunt mai mici decât valoarea 1 milimetru.

Document care conține date cu caracter personal, protejat de prevederile Regulamentului (UE) nr. 679/2016 și Legii 190/2018

DATE DESPRE IMOBILUL NR. 121

Oficiul de Cadastru şi Publicitate Imobiliară SUCEAVA
Biroul de Cadastru şi Publicitate Imobiliară Suceava

A. Partea I. Descrierea imobilului

TEREN Extravilan

Adresa: Jud. Suceava

Nr. Crt	Nr cadastral Nr. topografic	Suprafaţa* (mp)	Observaţii / Referinţe
A1		1.300	Sector cadastral:15 Teren neimprejmuit;

B. Partea II. Proprietari şi acte

Inscrieri privitoare la dreptul de proprietate şi alte drepturi reale		Referinţe
121 / 22/01/2025		
Act Administrativ nr. 123, din 26/11/1993 emis de COMISIA JUDETEANA SUCEAVA;		
B1	Intabulare, drept de PROPRIETATE, dobandit prin Reconstituire, cota actuala 1/1, cota initiala 1/1	A1
	1) **MACOVEICIUC I GHEORGHE**, Se noteaza lipsa CNP	
Act Administrativ nr. 433, din 22/01/2025 emis de PRIMARIA COMUNEI DARMANESTI;		
B2	Se noteaza posesia faptica in favoare lui	A1
	1) **MIRZA GABRIELA** 2) **MIRZA MIRCEA-NICOLAE**	

C. Partea III. SARCINI .

Inscrieri privind dezmembramintele dreptului de proprietate, drepturi reale de garanţie şi sarcini	Referinţe
NU SUNT	

Anexa Nr. 1 La Partea I

Teren

Nr cadastral	Suprafaţa (mp)*	Observaţii / Referinţe
	1.300	

* Suprafaţa este determinată in planul de proiecţie Stereo 70.

DETALII LINIARE IMOBIL



Date referitoare la teren

Crt	Categorie folosință	Intra vilan	Suprafaţa (mp)	Tarla	Parcelă	Nr. topo	Observaţii / Referinţe
1	pasune	NU	1.300	11	164	-	

Lungime Segmente
1) Valorile lungimilor segmentelor sunt obţinute din proiecţie în plan.

Punct început	X / Y	Punct sfârşit	X / Y	Lungime segment (** (m)
1	583.799,416 698.255,19	2	583.798,339 698.259,435	4.379
2	583.798,339 698.259,435	3	583.798,25 698.259,788	0.364
3	583.798,25 698.259,788	4	583.534,756 698.181,563	274.86
4	583.534,756 698.181,563	5	583.534,927 698.181,234	0.371
5	583.534,927 698.181,234	6	583.536,98 698.177,279	4.456

Document care conține date cu caracter personal, protejat de prevederile Regulamentului (UE) nr. 679/2016 și Legii 190/2018

Punct început	X / Y	Punct sfârşit	X / Y	Lungime segment (** (m)
6	583.536,98 698.177,279	1	583.799,416 698.255,19	273.757

** Lungimile segmentelor sunt determinate în planul de proiecţie Stereo 70 şi sunt rotunjite la 1 milimetru.
*** Distanţa dintre puncte este formată din segmente cumulate ce sunt mai mici decât valoarea 1 milimetru.

DATE DESPRE IMOBILUL NR. 122

Oficiul de Cadastru şi Publicitate Imobiliară SUCEAVA
Biroul de Cadastru şi Publicitate Imobiliară Suceava

A. Partea I. Descrierea imobilului

TEREN Extravilan

Adresa: Jud. Suceava

Nr. Crt	Nr cadastral Nr. topografic	Suprafaţa* (mp)	Observaţii / Referinţe
A1		2.300	Sector cadastral:15 Teren neimprejmuit;

B. Partea II. Proprietari şi acte

Inscrieri privitoare la dreptul de proprietate şi alte drepturi reale		Referinţe
122 / 22/01/2025		
Act Administrativ nr. 202, din 30/03/1994 emis de COMISIA JUDETEANA SUCEAVA;		
B1	Intabulare, drept de PROPRIETATE, dobandit prin Reconstituire, cota actuala 1/1, cota initiala 1/1	A1
	1) **REBENCIUC GH LEON**, Se noteaza lipsa CNP	
Act Administrativ nr. 433, din 22/01/2025 emis de PRIMARIA COMUNEI DARMANESTI;		
B2	Se noteaza posesia faptica in favoare lui	A1
	1) **MIRZA GABRIELA** 2) **MIRZA MIRCEA-NICOLAE**	

C. Partea III. SARCINI .

Inscrieri privind dezmembramintele dreptului de proprietate, drepturi reale de garanţie şi sarcini	Referinţe
NU SUNT	

Anexa Nr. 1 La Partea I

Teren

Nr cadastral	Suprafaţa (mp)*	Observaţii / Referinţe
	2.300	

* Suprafaţa este determinată in planul de proiecţie Stereo 70.

DETALII LINIARE IMOBIL



Date referitoare la teren

Crt	Categorie folosință	Intra vilan	Suprafaţa (mp)	Tarla	Parcelă	Nr. topo	Observaţii / Referinţe
1	pasune	NU	2.300	11	164	-	

Lungime Segmente
1) Valorile lungimilor segmentelor sunt obţinute din proiecţie în plan.

Punct început	X / Y	Punct sfârşit	X / Y	Lungime segment (** (m)
1	583.801,491 698.247,011	2	583.799,506 698.254,836	8.073
2	583.799,506 698.254,836	3	583.799,416 698.255,19	0.365
3	583.799,416 698.255,19	4	583.536,98 698.177,279	273.757
4	583.536,98 698.177,279	5	583.537,151 698.176,949	0.372
5	583.537,151 698.176,949	6	583.540,936 698.169,658	8.215

Document care conține date cu caracter personal, protejat de prevederile Regulamentului (UE) nr. 679/2016 și Legii 190/2018

Punct început	X / Y	Punct sfârşit	X / Y	Lungime segment (** (m)
6	583.540,936 698.169,658	1	583.801,491 698.247,011	271.795

** Lungimile segmentelor sunt determinate în planul de proiecţie Stereo 70 şi sunt rotunjite la 1 milimetru.
*** Distanţa dintre puncte este formată din segmente cumulate ce sunt mai mici decât valoarea 1 milimetru.

DATE DESPRE IMOBILUL NR. 123

Oficiul de Cadastru şi Publicitate Imobiliară SUCEAVA
Biroul de Cadastru şi Publicitate Imobiliară Suceava

A. Partea I. Descrierea imobilului

TEREN Extravilan

Adresa: Jud. Suceava

Nr. Crt	Nr cadastral Nr. topografic	Suprafaţa* (mp)	Observaţii / Referinţe
A1		2.000	Sector cadastral:15 Teren neimprejmuit;

B. Partea II. Proprietari şi acte

Inscrieri privitoare la dreptul de proprietate şi alte drepturi reale		Referinţe
123 / 22/01/2025		
Act Administrativ nr. 195, din 26/11/1993 emis de COMISIA JUDETEANA SUCEAVA;		
B1	Intabulare, drept de PROPRIETATE, dobandit prin Reconstituire, cota actuala 1/1, cota initiala 1/1	A1
	1) **MAIDAN T SILVESTRU**, Se noteaza lipsa CNP	
Act Administrativ nr. 433, din 22/01/2025 emis de PRIMARIA COMUNEI DARMANESTI;		
B2	Se noteaza posesia faptica in favoare lui	A1
	1) **MIRZA GABRIELA** 2) **MIRZA MIRCEA-NICOLAE**	

C. Partea III. SARCINI .

Inscrieri privind dezmembramintele dreptului de proprietate, drepturi reale de garanţie şi sarcini	Referinţe
NU SUNT	

Anexa Nr. 1 La Partea I

Teren

Nr cadastral	Suprafaţa (mp)*	Observaţii / Referinţe
	2.000	

* Suprafaţa este determinată in planul de proiecţie Stereo 70.

DETALII LINIARE IMOBIL



Date referitoare la teren

Crt	Categorie folosință	Intra vilan	Suprafaţa (mp)	Tarla	Parcelă	Nr. topo	Observaţii / Referinţe
1	pasune	NU	2.000	11	164	-	

Lungime Segmente
1) Valorile lungimilor segmentelor sunt obţinute din proiecţie în plan.

Punct început	X / Y	Punct sfârşit	X / Y	Lungime segment (** (m)
1	583.801,491 698.247,011	2	583.540,936 698.169,658	271.795
2	583.540,936 698.169,658	3	583.541,108 698.169,325	0.375
3	583.541,108 698.169,325	4	583.544,399 698.162,986	7.142
4	583.544,399 698.162,986	5	583.803,308 698.239,85	270.078
5	583.803,308 698.239,85	6	583.801,582 698.246,654	7.02

Document care conține date cu caracter personal, protejat de prevederile Regulamentului (UE) nr. 679/2016 și Legii 190/2018

Punct început	X / Y	Punct sfârşit	X / Y	Lungime segment (** (m)
6	583.801,582 698.246,654	1	583.801,491 698.247,011	0.368

** Lungimile segmentelor sunt determinate în planul de proiecţie Stereo 70 şi sunt rotunjite la 1 milimetru.
*** Distanţa dintre puncte este formată din segmente cumulate ce sunt mai mici decât valoarea 1 milimetru.

Document care conține date cu caracter personal, protejat de prevederile Regulamentului (UE) nr. 679/2016 și Legii 190/2018

DATE DESPRE IMOBILUL NR. 124

Oficiul de Cadastru şi Publicitate Imobiliară SUCEAVA
Biroul de Cadastru şi Publicitate Imobiliară Suceava

A. Partea I. Descrierea imobilului

TEREN Extravilan

Adresa: Jud. Suceava

Nr. Crt	Nr cadastral Nr. topografic	Suprafaţa* (mp)	Observaţii / Referinţe
A1		2.600	Sector cadastral:15 Teren neimprejmuit;

B. Partea II. Proprietari şi acte

Inscrieri privitoare la dreptul de proprietate şi alte drepturi reale		Referinţe
124 / 22/01/2025		
Act Administrativ nr. 2751, din 12/03/2007 emis de COMISIA JUDETEANA SUCEAVA;		
B1	Intabulare, drept de PROPRIETATE, dobandit prin Reconstituire, cota actuala 1/1, cota initiala 1/1	A1
	1) **DANILIUC LIDIA**, Se noteaza lipsa CNP 2) **CEVIUC VASELENA**, Se noteaza lipsa CNP	
Act Administrativ nr. 433, din 22/01/2025 emis de PRIMARIA COMUNEI DARMANESTI;		
B2	Se noteaza posesia faptica in favoare lui	A1
	1) **MIRZA GABRIELA** 2) **MIRZA MIRCEA-NICOLAE**	

C. Partea III. SARCINI .

Inscrieri privind dezmembramintele dreptului de proprietate, drepturi reale de garanţie şi sarcini	Referinţe
NU SUNT	

Anexa Nr. 1 La Partea I

Teren

Nr cadastral	Suprafaţa (mp)*	Observaţii / Referinţe
	2.600	

* Suprafaţa este determinată in planul de proiecţie Stereo 70.

DETALII LINIARE IMOBIL



Date referitoare la teren

Crt	Categorie folosință	Intra vilan	Suprafaţa (mp)	Tarla	Parcelă	Nr. topo	Observaţii / Referinţe
1	pasune	NU	2.600	11	164	-	

Lungime Segmente
1) Valorile lungimilor segmentelor sunt obţinute din proiecţie în plan.

Punct început	X / Y	Punct sfârşit	X / Y	Lungime segment (** (m)
1	583.804,117 698.229,984	2	583.803,985 698.237,181	7.198
2	583.803,985 698.237,181	3	583.803,399 698.239,49	2.382
3	583.803,399 698.239,49	4	583.803,308 698.239,85	0.371
4	583.803,308 698.239,85	5	583.544,399 698.162,986	270.078
5	583.544,399 698.162,986	6	583.544,573 698.162,651	0.377

Document care conține date cu caracter personal, protejat de prevederile Regulamentului (UE) nr. 679/2016 și Legii 190/2018

Punct început	X / Y	Punct sfârşit	X / Y	Lungime segment (** (m)
6	583.544,573 698.162,651	7	583.548,944 698.154,229	9.489
7	583.548,944 698.154,229	1	583.804,117 698.229,984	266.181

** Lungimile segmentelor sunt determinate în planul de proiecţie Stereo 70 şi sunt rotunjite la 1 milimetru.
*** Distanţa dintre puncte este formată din segmente cumulate ce sunt mai mici decât valoarea 1 milimetru.

Document care conține date cu caracter personal, protejat de prevederile Regulamentului (UE) nr. 679/2016 și Legii 190/2018

DATE DESPRE IMOBILUL NR. 125

Oficiul de Cadastru şi Publicitate Imobiliară SUCEAVA
Biroul de Cadastru şi Publicitate Imobiliară Suceava

A. Partea I. Descrierea imobilului

TEREN Extravilan

Adresa: Jud. Suceava

Nr. Crt	Nr cadastral Nr. topografic	Suprafaţa* (mp)	Observaţii / Referinţe
A1		1.300	Sector cadastral:15 Teren neimprejmuit;

B. Partea II. Proprietari şi acte

Inscrieri privitoare la dreptul de proprietate şi alte drepturi reale		Referinţe
125 / 22/01/2025		
Act Administrativ nr. 538, din 25/10/1994 emis de COMISIA JUDETEANA SUCEAVA;		
B1	Intabulare, drept de PROPRIETATE, dobandit prin Reconstituire, cota actuala 1/1, cota initiala 1/1	A1
	1) **BOICIUC GHEORGHE**, Se noteaza lipsa CNP 2) **CURELET MARIA**, Se noteaza lipsa CNP	
Act Administrativ nr. 433, din 22/01/2025 emis de PRIMARIA COMUNEI DARMANESTI;		
B2	Se noteaza posesia faptica in favoare lui	A1
	1) **MIRZA GABRIELA** 2) **MIRZA MIRCEA-NICOLAE**	

C. Partea III. SARCINI .

Inscrieri privind dezmembramintele dreptului de proprietate, drepturi reale de garanţie şi sarcini	Referinţe
NU SUNT	

Anexa Nr. 1 La Partea I

Teren

Nr cadastral	Suprafaţa (mp)*	Observaţii / Referinţe
	1.300	

* Suprafaţa este determinată in planul de proiecţie Stereo 70.

DETALII LINIARE IMOBIL

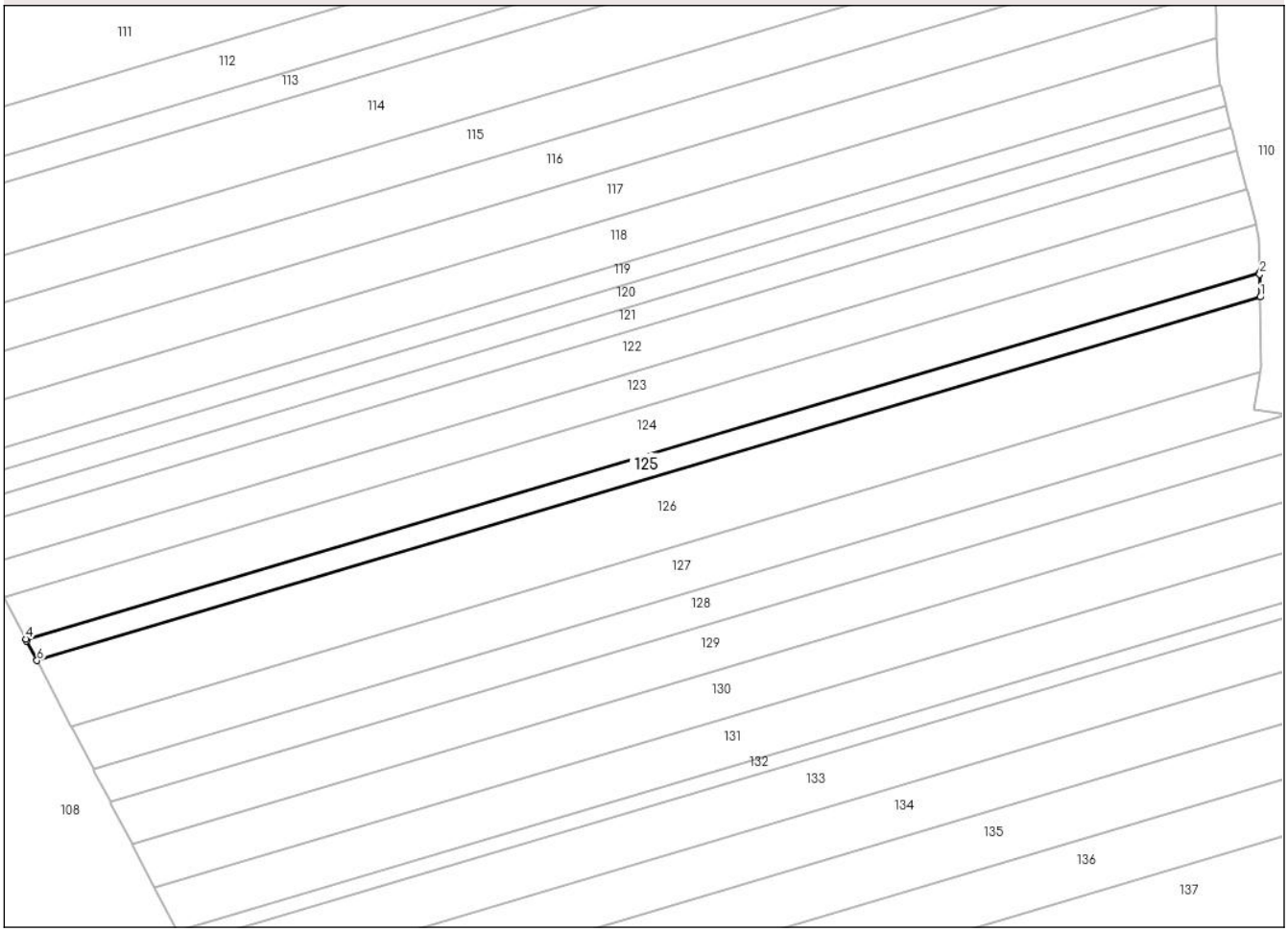

Date referitoare la teren

Crt	Categorie folosință	Intra vilan	Suprafaţa (mp)	Tarla	Parcelă	Nr. topo	Observaţii / Referinţe
1	pasune	NU	1.300	11	164	-	

Lungime Segmente
1) Valorile lungimilor segmentelor sunt obţinute din proiecţie în plan.

Punct început	X / Y	Punct sfârşit	X / Y	Lungime segment (** (m)
1	583.804,21 698.224,895	2	583.804,124 698.229,594	4.7
2	583.804,124 698.229,594	3	583.804,117 698.229,984	0.39
3	583.804,117 698.229,984	4	583.548,944 698.154,229	266.181
4	583.548,944 698.154,229	5	583.549,121 698.153,889	0.383
5	583.549,121 698.153,889	6	583.551,246 698.149,795	4.613

Document care conține date cu caracter personal, protejat de prevederile Regulamentului (UE) nr. 679/2016 și Legii 190/2018

Punct început	X / Y	Punct sfârşit	X / Y	Lungime segment (** (m)
6	583.551,246 698.149,795	1	583.804,21 698.224,895	263.876

** Lungimile segmentelor sunt determinate în planul de proiecţie Stereo 70 şi sunt rotunjite la 1 milimetru.
*** Distanţa dintre puncte este formată din segmente cumulate ce sunt mai mici decât valoarea 1 milimetru.

DATE DESPRE IMOBILUL NR. 126

Oficiul de Cadastru şi Publicitate Imobiliară SUCEAVA
Biroul de Cadastru şi Publicitate Imobiliară Suceava

A. Partea I. Descrierea imobilului

TEREN Extravilan

Adresa: Jud. Suceava

Nr. Crt	Nr cadastral Nr. topografic	Suprafaţa* (mp)	Observaţii / Referinţe
A1		3.900	Sector cadastral:15 Teren neimprejmuit;

B. Partea II. Proprietari şi acte

Inscrieri privitoare la dreptul de proprietate şi alte drepturi reale		Referinţe
126 / 22/01/2025		
Act Administrativ nr. 474, din 16/09/1994 emis de COMISIA JUDETEANA SUCEAVA;		
B1	Intabulare, drept de PROPRIETATE, dobandit prin Reconstituire, cota actuala 1/1, cota initiala 1/1	A1
	1) **CURELET VICTORIA**, Se noteaza lipsa CNP	
Act Administrativ nr. 433, din 22/01/2025 emis de PRIMARIA COMUNEI DARMANESTI;		
B2	Se noteaza posesia faptica in favoare lui	A1
	1) **MIRZA GABRIELA** 2) **MIRZA MIRCEA-NICOLAE**	

C. Partea III. SARCINI .

Inscrieri privind dezmembramintele dreptului de proprietate, drepturi reale de garanţie şi sarcini	Referinţe
NU SUNT	

Anexa Nr. 1 La Partea I

Teren

Nr cadastral	Suprafaţa (mp)*	Observaţii / Referinţe
	3.900	

* Suprafaţa este determinată in planul de proiecţie Stereo 70.

DETALII LINIARE IMOBIL



Date referitoare la teren

Crt	Categorie folosință	Intra vilan	Suprafaţa (mp)	Tarla	Parcelă	Nr. topo	Observaţii / Referinţe
1	pasune	NU	3.900	11	164	-	

Lungime Segmente
1) Valorile lungimilor segmentelor sunt obţinute din proiecţie în plan.

Punct început	X / Y	Punct sfârşit	X / Y	Lungime segment (** (m)
1	583.804,26 698.209,283	2	583.804,475 698.210,45	1.187
2	583.804,475 698.210,45	3	583.804,217 698.224,501	14.053
3	583.804,217 698.224,501	4	583.804,21 698.224,895	0.394
4	583.804,21 698.224,895	5	583.551,246 698.149,795	263.876
5	583.551,246 698.149,795	6	583.551,424 698.149,453	0.386

Document care conține date cu caracter personal, protejat de prevederile Regulamentului (UE) nr. 679/2016 și Legii 190/2018

Punct început	X / Y	Punct sfârşit	X / Y	Lungime segment (** (m)
6	583.551,424 698.149,453	7	583.558,274 698.136,256	14.869
7	583.558,274 698.136,256	1	583.804,26 698.209,283	256.597

** Lungimile segmentelor sunt determinate în planul de proiecţie Stereo 70 şi sunt rotunjite la 1 milimetru.
*** Distanţa dintre puncte este formată din segmente cumulate ce sunt mai mici decât valoarea 1 milimetru.

Document care conține date cu caracter personal, protejat de prevederile Regulamentului (UE) nr. 679/2016 și Legii 190/2018

DATE DESPRE IMOBILUL NR. 127

Oficiul de Cadastru şi Publicitate Imobiliară SUCEAVA
Biroul de Cadastru şi Publicitate Imobiliară Suceava

A. Partea I. Descrierea imobilului

TEREN Extravilan

Adresa: Jud. Suceava

Nr. Crt	Nr cadastral Nr. topografic	Suprafaţa* (mp)	Observaţii / Referinţe
A1		2.500	Sector cadastral:15 Teren neimprejmuit;

B. Partea II. Proprietari şi acte

Inscrieri privitoare la dreptul de proprietate şi alte drepturi reale		Referinţe
127 / 22/01/2025		
Act Administrativ nr. 355, din 20/07/1994 emis de COMISIA JUDETEANA SUCEAVA;		
B1	Intabulare, drept de PROPRIETATE, dobandit prin Reconstituire, cota actuala 1/1, cota initiala 1/1	A1
	1) **MACIUC T IOAN**, Se noteaza lipsa CNP	
Act Administrativ nr. 433, din 22/01/2025 emis de PRIMARIA COMUNEI DARMANESTI;		
B2	Se noteaza posesia faptica in favoare lui	A1
	1) **MIRZA GABRIELA** 2) **MIRZA MIRCEA-NICOLAE**	

C. Partea III. SARCINI .

Inscrieri privind dezmembramintele dreptului de proprietate, drepturi reale de garanţie şi sarcini	Referinţe
NU SUNT	

Anexa Nr. 1 La Partea I

Teren

Nr cadastral	Suprafaţa (mp)*	Observaţii / Referinţe
	2.500	

* Suprafaţa este determinată in planul de proiecţie Stereo 70.

DETALII LINIARE IMOBIL



Date referitoare la teren

Crt	Categorie folosință	Intra vilan	Suprafaţa (mp)	Tarla	Parcelă	Nr. topo	Observaţii / Referinţe
1	pasune	NU	2.500	11	164	-	

Lungime Segmente
1) Valorile lungimilor segmentelor sunt obţinute din proiecţie în plan.

Punct început	X / Y	Punct sfârşit	X / Y	Lungime segment (** (m)
1	583.809,984 698.200,728	2	583.802,831 698.201,551	7.2
2	583.802,831 698.201,551	3	583.804,18 698.208,853	7.426
3	583.804,18 698.208,853	4	583.804,26 698.209,283	0.437
4	583.804,26 698.209,283	5	583.558,274 698.136,256	256.597
5	583.558,274 698.136,256	6	583.558,457 698.135,903	0.398

Document care conține date cu caracter personal, protejat de prevederile Regulamentului (UE) nr. 679/2016 și Legii 190/2018

Punct început	X / Y	Punct sfârşit	X / Y	Lungime segment (** (m)
6	583.558,457 698.135,903	7	583.562,886 698.127,37	9.614
7	583.562,886 698.127,37	1	583.809,984 698.200,728	257.757

** Lungimile segmentelor sunt determinate în planul de proiecţie Stereo 70 şi sunt rotunjite la 1 milimetru.
*** Distanţa dintre puncte este formată din segmente cumulate ce sunt mai mici decât valoarea 1 milimetru.

Document care conține date cu caracter personal, protejat de prevederile Regulamentului (UE) nr. 679/2016 și Legii 190/2018

DATE DESPRE IMOBILUL NR. 128

Oficiul de Cadastru şi Publicitate Imobiliară SUCEAVA
Biroul de Cadastru şi Publicitate Imobiliară Suceava

A. Partea I. Descrierea imobilului

TEREN Extravilan

Adresa: Jud. Suceava

Nr. Crt	Nr cadastral Nr. topografic	Suprafaţa* (mp)	Observaţii / Referinţe
A1		2.000	Sector cadastral:15 Teren neimprejmuit;

B. Partea II. Proprietari şi acte

Inscrieri privitoare la dreptul de proprietate şi alte drepturi reale		Referinţe
128 / 22/01/2025		
Act Administrativ nr. 2381, din 14/11/2001 emis de COMISIA JUDETEANA SUCEAVA;		
B1	Intabulare, drept de PROPRIETATE, dobandit prin Reconstituire, cota actuala 1/1, cota initiala 1/1	A1
	1) **VASELCIUC D IOAN**, Se noteaza lipsa CNP	
Act Administrativ nr. 433, din 22/01/2025 emis de PRIMARIA COMUNEI DARMANESTI;		
B2	Se noteaza posesia faptica in favoare lui	A1
	1) **MIRZA GABRIELA** 2) **MIRZA MIRCEA-NICOLAE**	

C. Partea III. SARCINI .

Inscrieri privind dezmembramintele dreptului de proprietate, drepturi reale de garanţie şi sarcini	Referinţe
NU SUNT	

Anexa Nr. 1 La Partea I

Teren

Nr cadastral	Suprafaţa (mp)*	Observaţii / Referinţe
	2.000	

* Suprafaţa este determinată in planul de proiecţie Stereo 70.

DETALII LINIARE IMOBIL

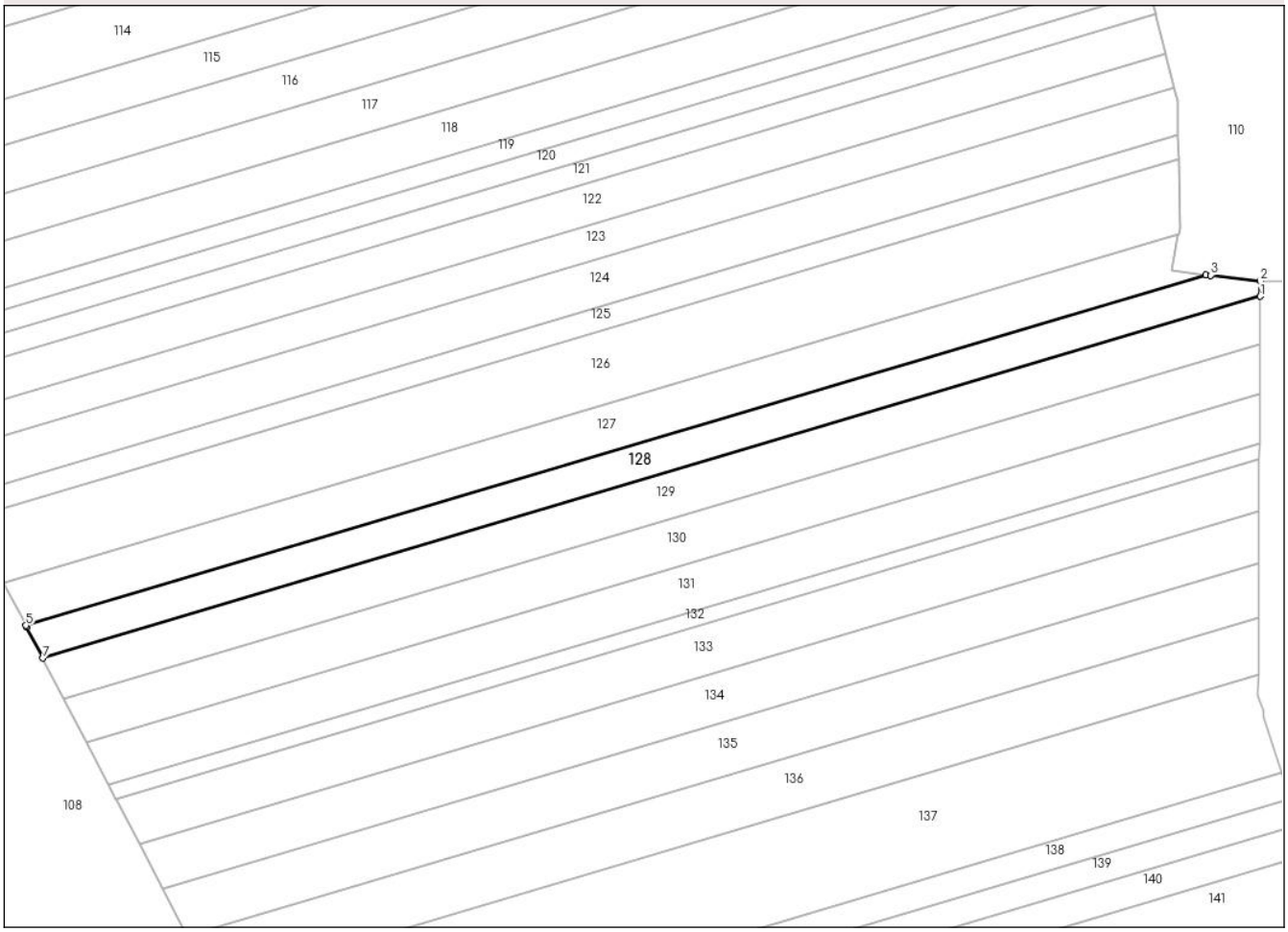

Date referitoare la teren

Crt	Categorie folosință	Intra vilan	Suprafaţa (mp)	Tarla	Parcelă	Nr. topo	Observaţii / Referinţe
1	pasune	NU	2.000	11	164	-	

Lungime Segmente
1) Valorile lungimilor segmentelor sunt obţinute din proiecţie în plan.

Punct început	X / Y	Punct sfârşit	X / Y	Lungime segment (** (m)
1	583.821,323 698.196,199	2	583.821,34 698.199,421	3.222
2	583.821,34 698.199,421	3	583.810,965 698.200,615	10.443
3	583.810,965 698.200,615	4	583.809,984 698.200,728	0.987
4	583.809,984 698.200,728	5	583.562,886 698.127,37	257.757
5	583.562,886 698.127,37	6	583.563,068 698.127,02	0.394

Document care conține date cu caracter personal, protejat de prevederile Regulamentului (UE) nr. 679/2016 și Legii 190/2018

Punct început	X / Y	Punct sfârşit	X / Y	Lungime segment (** (m)
6	583.563,068 698.127,02	7	583.566,437 698.120,529	7.313
7	583.566,437 698.120,529	1	583.821,323 698.196,199	265.881

** Lungimile segmentelor sunt determinate în planul de proiecţie Stereo 70 şi sunt rotunjite la 1 milimetru.
*** Distanţa dintre puncte este formată din segmente cumulate ce sunt mai mici decât valoarea 1 milimetru.

Document care conține date cu caracter personal, protejat de prevederile Regulamentului (UE) nr. 679/2016 și Legii 190/2018

DATE DESPRE IMOBILUL NR. 129

Oficiul de Cadastru şi Publicitate Imobiliară SUCEAVA
Biroul de Cadastru şi Publicitate Imobiliară Suceava

A. Partea I. Descrierea imobilului

TEREN Extravilan

Adresa: Jud. Suceava

Nr. Crt	Nr cadastral Nr. topografic	Suprafaţa* (mp)	Observaţii / Referinţe
A1		2.500	Sector cadastral:15 Teren neimprejmuit;

B. Partea II. Proprietari şi acte

Inscrieri privitoare la dreptul de proprietate şi alte drepturi reale		Referinţe
129 / 22/01/2025		
Act Administrativ nr. 2706, din 14/08/2006 emis de COMISIA JUDETEANA SUCEAVA;		
B1	Intabulare, drept de PROPRIETATE, dobandit prin Reconstituire, cota actuala 1/1, cota initiala 1/1	A1
	1) **CIOBOTAR ASPAZIA**, Se noteaza lipsa CNP	
Act Administrativ nr. 433, din 22/01/2025 emis de PRIMARIA COMUNEI DARMANESTI;		
B2	Se noteaza posesia faptica in favoare lui	A1
	1) **MIRZA GABRIELA** 2) **MIRZA MIRCEA-NICOLAE**	

C. Partea III. SARCINI .

Inscrieri privind dezmembramintele dreptului de proprietate, drepturi reale de garanţie şi sarcini	Referinţe
NU SUNT	

Anexa Nr. 1 La Partea I

Teren

Nr cadastral	Suprafaţa (mp)*	Observaţii / Referinţe
	2.500	

* Suprafaţa este determinată in planul de proiecţie Stereo 70.

DETALII LINIARE IMOBIL



Date referitoare la teren

Crt	Categorie folosință	Intra vilan	Suprafaţa (mp)	Tarla	Parcelă	Nr. topo	Observaţii / Referinţe
1	pasune	NU	2.500	11	164	-	

Lungime Segmente
1) Valorile lungimilor segmentelor sunt obţinute din proiecţie în plan.

Punct început	X / Y	Punct sfârşit	X / Y	Lungime segment (** (m)
1	583.821,272 698.186,288	2	583.821,323 698.196,199	9.911
2	583.821,323 698.196,199	3	583.566,437 698.120,529	265.881
3	583.566,437 698.120,529	4	583.566,614 698.120,189	0.383
4	583.566,614 698.120,189	5	583.570,888 698.111,955	9.277
5	583.570,888 698.111,955	1	583.821,272 698.186,288	261.185

Document care conține date cu caracter personal, protejat de prevederile Regulamentului (UE) nr. 679/2016 și Legii 190/2018

** Lungimile segmentelor sunt determinate în planul de proiecţie Stereo 70 şi sunt rotunjite la 1 milimetru.
*** Distanţa dintre puncte este formată din segmente cumulate ce sunt mai mici decât valoarea 1 milimetru.

Document care conține date cu caracter personal, protejat de prevederile Regulamentului (UE) nr. 679/2016 și Legii 190/2018

DATE DESPRE IMOBILUL NR. 130

Oficiul de Cadastru şi Publicitate Imobiliară SUCEAVA
Biroul de Cadastru şi Publicitate Imobiliară Suceava

A. Partea I. Descrierea imobilului

TEREN Extravilan

Adresa: Jud. Suceava

Nr. Crt	Nr cadastral Nr. topografic	Suprafaţa* (mp)	Observaţii / Referinţe
A1		2.600	Sector cadastral:15 Teren neimprejmuit;

B. Partea II. Proprietari şi acte

Inscrieri privitoare la dreptul de proprietate şi alte drepturi reale		Referinţe
130 / 22/01/2025		
Act Administrativ nr. 1059, din 05/05/1995 emis de COMISIA JUDETEANA SUCEAVA;		
B1	Intabulare, drept de PROPRIETATE, dobandit prin Reconstituire, cota actuala 1/1, cota initiala 1/1	A1
	1) **CORDUBAN DUMITRU**, Se noteaza lipsa CNP	
Act Administrativ nr. 433, din 22/01/2025 emis de PRIMARIA COMUNEI DARMANESTI;		
B2	Se noteaza posesia faptica in favoare lui	A1
	1) **MIRZA GABRIELA** 2) **MIRZA MIRCEA-NICOLAE**	

C. Partea III. SARCINI .

Inscrieri privind dezmembramintele dreptului de proprietate, drepturi reale de garanţie şi sarcini	Referinţe
NU SUNT	

Anexa Nr. 1 La Partea I

Teren

Nr cadastral	Suprafaţa (mp)*	Observaţii / Referinţe
	2.600	

* Suprafaţa este determinată in planul de proiecţie Stereo 70.

DETALII LINIARE IMOBIL



Date referitoare la teren

Crt	Categorie folosință	Intra vilan	Suprafaţa (mp)	Tarla	Parcelă	Nr. topo	Observaţii / Referinţe
1	pasune	NU	2.600	11	164	-	

Lungime Segmente
1) Valorile lungimilor segmentelor sunt obţinute din proiecţie în plan.

Punct început	X / Y	Punct sfârşit	X / Y	Lungime segment (** (m)
1	583.821,272 698.186,288	2	583.570,888 698.111,955	261.185
2	583.570,888 698.111,955	3	583.571,068 698.111,609	0.39
3	583.571,068 698.111,609	4	583.575,603 698.102,871	9.845
4	583.575,603 698.102,871	5	583.821,217 698.175,788	256.209
5	583.821,217 698.175,788	1	583.821,272 698.186,288	10.5

Document care conține date cu caracter personal, protejat de prevederile Regulamentului (UE) nr. 679/2016 și Legii 190/2018

** Lungimile segmentelor sunt determinate în planul de proiecţie Stereo 70 şi sunt rotunjite la 1 milimetru.
*** Distanţa dintre puncte este formată din segmente cumulate ce sunt mai mici decât valoarea 1 milimetru.

Document care conține date cu caracter personal, protejat de prevederile Regulamentului (UE) nr. 679/2016 și Legii 190/2018

DATE DESPRE IMOBILUL NR. 131

Oficiul de Cadastru şi Publicitate Imobiliară SUCEAVA
Biroul de Cadastru şi Publicitate Imobiliară Suceava

A. Partea I. Descrierea imobilului

TEREN Extravilan

Adresa: Jud. Suceava

Nr. Crt	Nr cadastral Nr. topografic	Suprafaţa* (mp)	Observaţii / Referinţe
A1		2.500	Sector cadastral:15 Teren neimprejmuit;

B. Partea II. Proprietari şi acte

Inscrieri privitoare la dreptul de proprietate şi alte drepturi reale		Referinţe
131 / 22/01/2025		
Act Administrativ nr. 142, din 26/11/1993 emis de COMISIA JUDETEANA SUCEAVA;		
B1	Intabulare, drept de PROPRIETATE, dobandit prin Reconstituire, cota actuala 1/1, cota initiala 1/1	A1
	1) **SENCIUC STF VICTOR**, Se noteaza lipsa CNP	
Act Administrativ nr. 433, din 22/01/2025 emis de PRIMARIA COMUNEI DARMANESTI;		
B2	Se noteaza posesia faptica in favoare lui	A1
	1) **MIRZA GABRIELA** 2) **MIRZA MIRCEA-NICOLAE**	

C. Partea III. SARCINI .

Inscrieri privind dezmembramintele dreptului de proprietate, drepturi reale de garanţie şi sarcini	Referinţe
NU SUNT	

Anexa Nr. 1 La Partea I

Teren

Nr cadastral	Suprafaţa (mp)*	Observaţii / Referinţe
	2.500	

* Suprafaţa este determinată in planul de proiecţie Stereo 70.

DETALII LINIARE IMOBIL



Date referitoare la teren

Crt	Categorie folosință	Intra vilan	Suprafaţa (mp)	Tarla	Parcelă	Nr. topo	Observaţii / Referinţe
1	pasune	NU	2.500	11	164	-	

Lungime Segmente
1) Valorile lungimilor segmentelor sunt obţinute din proiecţie în plan.

Punct început	X / Y	Punct sfârşit	X / Y	Lungime segment (** (m)
1	583.821,217 698.175,788	2	583.575,603 698.102,871	256.209
2	583.575,603 698.102,871	3	583.575,786 698.102,518	0.398
3	583.575,786 698.102,518	4	583.580,225 698.093,966	9.635
4	583.580,225 698.093,966	5	583.821,164 698.165,495	251.332
5	583.821,164 698.165,495	1	583.821,217 698.175,788	10.293

Document care conține date cu caracter personal, protejat de prevederile Regulamentului (UE) nr. 679/2016 și Legii 190/2018

** Lungimile segmentelor sunt determinate în planul de proiecţie Stereo 70 şi sunt rotunjite la 1 milimetru.
*** Distanţa dintre puncte este formată din segmente cumulate ce sunt mai mici decât valoarea 1 milimetru.

DATE DESPRE IMOBILUL NR. 132

Oficiul de Cadastru şi Publicitate Imobiliară SUCEAVA
Biroul de Cadastru şi Publicitate Imobiliară Suceava

A. Partea I. Descrierea imobilului

TEREN Extravilan

Adresa: Jud. Suceava

Nr. Crt	Nr cadastral Nr. topografic	Suprafaţa* (mp)	Observaţii / Referinţe
A1		800	Sector cadastral:15 Teren neimprejmuit;

B. Partea II. Proprietari şi acte

Inscrieri privitoare la dreptul de proprietate şi alte drepturi reale		Referinţe
132 / 22/01/2025		
Act Administrativ nr. 401, din 26/08/1994 emis de COMISIA JUDETEANA SUCEAVA;		
B1	Intabulare, drept de PROPRIETATE, dobandit prin Reconstituire, cota actuala 1/1, cota initiala 1/1	A1
	1) **REBENCIUC M ANTON**, Se noteaza lipsa CNP	
Act Administrativ nr. 433, din 22/01/2025 emis de PRIMARIA COMUNEI DARMANESTI;		
B2	Se noteaza posesia faptica in favoare lui	A1
	1) **MIRZA MIRCEA-NICOLAE** 2) **MIRZA GABRIELA**	

C. Partea III. SARCINI .

Inscrieri privind dezmembramintele dreptului de proprietate, drepturi reale de garanţie şi sarcini	Referinţe
NU SUNT	

Document care conține date cu caracter personal, protejat de prevederile Regulamentului (UE) nr. 679/2016 și Legii 190/2018

Anexa Nr. 1 La Partea I

Teren

Nr cadastral	Suprafaţa (mp)*	Observaţii / Referinţe
	800	

* Suprafaţa este determinată in planul de proiecţie Stereo 70.

DETALII LINIARE IMOBIL



Date referitoare la teren

Crt	Categorie folosință	Intra vilan	Suprafaţa (mp)	Tarla	Parcelă	Nr. topo	Observaţii / Referinţe
1	pasune	NU	800	11	164	-	

Lungime Segmente
1) Valorile lungimilor segmentelor sunt obţinute din proiecţie în plan.

Punct început	X / Y	Punct sfârşit	X / Y	Lungime segment (** (m)
1	583.821,146 698.162,159	2	583.821,164 698.165,495	3.336
2	583.821,164 698.165,495	3	583.580,225 698.093,966	251.332
3	583.580,225 698.093,966	4	583.580,412 698.093,607	0.405
4	583.580,412 698.093,607	5	583.581,723 698.091,08	2.847
5	583.581,723 698.091,08	1	583.821,146 698.162,159	249.751

Document care conține date cu caracter personal, protejat de prevederile Regulamentului (UE) nr. 679/2016 și Legii 190/2018

** Lungimile segmentelor sunt determinate în planul de proiecţie Stereo 70 şi sunt rotunjite la 1 milimetru.
*** Distanţa dintre puncte este formată din segmente cumulate ce sunt mai mici decât valoarea 1 milimetru.

Document care conține date cu caracter personal, protejat de prevederile Regulamentului (UE) nr. 679/2016 și Legii 190/2018

DATE DESPRE IMOBILUL NR. 133

Oficiul de Cadastru şi Publicitate Imobiliară SUCEAVA
Biroul de Cadastru şi Publicitate Imobiliară Suceava

A. Partea I. Descrierea imobilului

TEREN Extravilan

Adresa: Jud. Suceava

Nr. Crt	Nr cadastral Nr. topografic	Suprafaţa* (mp)	Observaţii / Referinţe
A1		2.600	Sector cadastral:15 Teren neimprejmuit;

B. Partea II. Proprietari şi acte

Inscrieri privitoare la dreptul de proprietate şi alte drepturi reale		Referinţe
133 / 22/01/2025		
Act Administrativ nr. 201, din 30/03/1994 emis de COMISIA JUDETEANA SUCEAVA;		
B1	Intabulare, drept de PROPRIETATE, dobandit prin Reconstituire, cota actuala 1/1, cota initiala 1/1	A1
	1) **REBENCIUC VASILE**, Se noteaza lipsa CNP 2) **ZELEZNEAC ILEANA**, Se noteaza lipsa CNP	
Act Administrativ nr. 433, din 22/01/2025 emis de PRIMARIA COMUNEI DARMANESTI;		
B2	Se noteaza posesia faptica in favoare lui	A1
	1) **MIRZA GABRIELA** 2) **MIRZA MIRCEA-NICOLAE**	

C. Partea III. SARCINI .

Inscrieri privind dezmembramintele dreptului de proprietate, drepturi reale de garanţie şi sarcini	Referinţe
NU SUNT	

Anexa Nr. 1 La Partea I

Teren

Nr cadastral	Suprafaţa (mp)*	Observaţii / Referinţe
	2.600	

* Suprafaţa este determinată in planul de proiecţie Stereo 70.

DETALII LINIARE IMOBIL



Date referitoare la teren

Crt	Categorie folosință	Intra vilan	Suprafaţa (mp)	Tarla	Parcelă	Nr. topo	Observaţii / Referinţe
1	pasune	NU	2.600	11	164	-	

Lungime Segmente
1) Valorile lungimilor segmentelor sunt obţinute din proiecţie în plan.

Punct început	X / Y	Punct sfârşit	X / Y	Lungime segment (** (m)
1	583.821,089 698.151,169	2	583.821,146 698.162,159	10.99
2	583.821,146 698.162,159	3	583.581,723 698.091,08	249.751
3	583.581,723 698.091,08	4	583.581,911 698.090,718	0.408
4	583.581,911 698.090,718	5	583.586,659 698.081,572	10.305
5	583.586,659 698.081,572	1	583.821,089 698.151,169	244.543

Document care conține date cu caracter personal, protejat de prevederile Regulamentului (UE) nr. 679/2016 și Legii 190/2018

** Lungimile segmentelor sunt determinate în planul de proiecţie Stereo 70 şi sunt rotunjite la 1 milimetru.
*** Distanţa dintre puncte este formată din segmente cumulate ce sunt mai mici decât valoarea 1 milimetru.

DATE DESPRE IMOBILUL NR. 134

Oficiul de Cadastru şi Publicitate Imobiliară SUCEAVA
Biroul de Cadastru şi Publicitate Imobiliară Suceava

A. Partea I. Descrierea imobilului

TEREN Extravilan

Adresa: Jud. Suceava

Nr. Crt	Nr cadastral Nr. topografic	Suprafaţa* (mp)	Observaţii / Referinţe
A1		2.500	Sector cadastral:15 Teren neimprejmuit;

B. Partea II. Proprietari şi acte

Inscrieri privitoare la dreptul de proprietate şi alte drepturi reale		Referinţe
134 / 22/01/2025		
Act Administrativ nr. 361, din 20/07/1994 emis de COMISIA JUDETEANA SUCEAVA;		
B1	Intabulare, drept de PROPRIETATE, dobandit prin Reconstituire, cota actuala 1/1, cota initiala 1/1	A1
	1) **ZELEZNEAC ELENA**, Se noteaza lipsa CNP	
Act Administrativ nr. 433, din 22/01/2025 emis de PRIMARIA COMUNEI DARMANESTI;		
B2	Se noteaza posesia faptica in favoare lui	A1
	1) **MIRZA GABRIELA** 2) **MIRZA MIRCEA-NICOLAE**	

C. Partea III. SARCINI .

Inscrieri privind dezmembramintele dreptului de proprietate, drepturi reale de garanţie şi sarcini	Referinţe
NU SUNT	

Document care conține date cu caracter personal, protejat de prevederile Regulamentului (UE) nr. 679/2016 și Legii 190/2018

Anexa Nr. 1 La Partea I

Teren

Nr cadastral	Suprafaţa (mp)*	Observaţii / Referinţe
	2.500	

* Suprafaţa este determinată in planul de proiecţie Stereo 70.

DETALII LINIARE IMOBIL



Date referitoare la teren

Crt	Categorie folosință	Intra vilan	Suprafaţa (mp)	Tarla	Parcelă	Nr. topo	Observaţii / Referinţe
1	pasune	NU	2.500	11	164	-	

Lungime Segmente
1) Valorile lungimilor segmentelor sunt obţinute din proiecţie în plan.

Punct început	X / Y	Punct sfârşit	X / Y	Lungime segment (** (m)
1	583.821,033 698.140,375	2	583.821,089 698.151,169	10.794
2	583.821,089 698.151,169	3	583.586,659 698.081,572	244.543
3	583.586,659 698.081,572	4	583.591,506 698.072,234	10.521
4	583.591,506 698.072,234	1	583.821,033 698.140,375	239.428

**** Lungimile segmentelor sunt determinate în planul de proiecţie Stereo 70 şi sunt rotunjite la 1 milimetru.**

Document care conține date cu caracter personal, protejat de prevederile Regulamentului (UE) nr. 679/2016 și Legii 190/2018

***** Distanţa dintre puncte este formată din segmente cumulate ce sunt mai mici decât valoarea 1 milimetru.**

Document care conține date cu caracter personal, protejat de prevederile Regulamentului (UE) nr. 679/2016 și Legii 190/2018

DATE DESPRE IMOBILUL NR. 135

Oficiul de Cadastru şi Publicitate Imobiliară SUCEAVA
Biroul de Cadastru şi Publicitate Imobiliară Suceava

A. Partea I. Descrierea imobilului

TEREN Extravilan

Adresa: Jud. Suceava

Nr. Crt	Nr cadastral Nr. topografic	Suprafaţa* (mp)	Observaţii / Referinţe
A1		Din acte: 5.200 Masurata: 2.600	Sector cadastral:15 Teren neimprejmuit;

B. Partea II. Proprietari şi acte

Inscrieri privitoare la dreptul de proprietate şi alte drepturi reale		Referinţe
135 / 22/01/2025		
Act Administrativ nr. 151, din 26/11/1993 emis de COMISIA JUDETEANA SUCEAVA;		
B1	Intabulare, drept de PROPRIETATE, dobandit prin Reconstituire, cota actuala 1/1, cota initiala 1/1	A1
	1) **REBENCIUC I ELISAVETA**, Se noteaza lipsa CNP	
Act Administrativ nr. 433, din 22/01/2025 emis de PRIMARIA COMUNEI DARMANESTI;		
B2	Se noteaza posesia faptica in favoare lui	A1
	1) **MIRZA GABRIELA** 2) **MIRZA MIRCEA-NICOLAE**	

C. Partea III. SARCINI .

Inscrieri privind dezmembramintele dreptului de proprietate, drepturi reale de garanţie şi sarcini	Referinţe
NU SUNT	

Document care conține date cu caracter personal, protejat de prevederile Regulamentului (UE) nr. 679/2016 și Legii 190/2018

Anexa Nr. 1 La Partea I

Teren

Nr cadastral	Suprafaţa (mp)*	Observaţii / Referinţe
	Din acte: 5.200 Masurata: 2.600	

* Suprafaţa este determinată in planul de proiecţie Stereo 70.

DETALII LINIARE IMOBIL



Date referitoare la teren

Crt	Categorie folosinţă	Intra vilan	Suprafaţa (mp)	Tarla	Parcelă	Nr. topo	Observaţii / Referinţe
1	pasune	NU	2.600	11	164	-	Diferenta de suprafata la id 136

Lungime Segmente
1) Valorile lungimilor segmentelor sunt obţinute din proiecţie în plan.

Punct început	X / Y	Punct sfârşit	X / Y	Lungime segment (** (m)
1	583.820,973 698.128,9	2	583.821,033 698.140,375	11.475
2	583.821,033 698.140,375	3	583.591,506 698.072,234	239.428
3	583.591,506 698.072,234	4	583.596,659 698.062,306	11.186
4	583.596,659 698.062,306	1	583.820,973 698.128,9	233.99

Document care conține date cu caracter personal, protejat de prevederile Regulamentului (UE) nr. 679/2016 și Legii 190/2018

** Lungimile segmentelor sunt determinate în planul de proiecţie Stereo 70 şi sunt rotunjite la 1 milimetru.
*** Distanţa dintre puncte este formată din segmente cumulate ce sunt mai mici decât valoarea 1 milimetru.

Document care conține date cu caracter personal, protejat de prevederile Regulamentului (UE) nr. 679/2016 și Legii 190/2018

DATE DESPRE IMOBILUL NR. 136

Oficiul de Cadastru şi Publicitate Imobiliară SUCEAVA
Biroul de Cadastru şi Publicitate Imobiliară Suceava

A. Partea I. Descrierea imobilului

TEREN Extravilan

Adresa: Jud. Suceava

Nr. Crt	Nr cadastral Nr. topografic	Suprafaţa* (mp)	Observaţii / Referinţe
A1		Din acte: 5.200 Masurata: 2.600	Sector cadastral:15 Teren neimprejmuit;

B. Partea II. Proprietari şi acte

Inscrieri privitoare la dreptul de proprietate şi alte drepturi reale		Referinţe
136 / 22/01/2025		
Act Administrativ nr. 151, din 26/11/1993 emis de COMISIA JUDETEANA SUCEAVA;		
B1	Intabulare, drept de PROPRIETATE, dobandit prin Reconstituire, cota actuala 1/1, cota initiala 1/1	A1
	1) **REBENCIUC I ELISAVETA**, Se noteaza lipsa CNP	
Act Administrativ nr. 433, din 22/01/2025 emis de PRIMARIA COMUNEI DARMANESTI;		
B2	Se noteaza posesia faptica in favoare lui	A1
	1) **MIRZA GABRIELA** 2) **MIRZA MIRCEA-NICOLAE**	

C. Partea III. SARCINI .

Inscrieri privind dezmembramintele dreptului de proprietate, drepturi reale de garanţie şi sarcini	Referinţe
NU SUNT	

Anexa Nr. 1 La Partea I

Teren

Nr cadastral	Suprafaţa (mp)*	Observaţii / Referinţe
	Din acte: 5.200 Masurata: 2.600	

* Suprafaţa este determinată in planul de proiecţie Stereo 70.

DETALII LINIARE IMOBIL



Date referitoare la teren

Crt	Categorie folosinţă	Intra vilan	Suprafaţa (mp)	Tarla	Parcelă	Nr. topo	Observaţii / Referinţe
1	pasune	NU	2.600	11	164	-	Diferenta de suprafata la id 135

Lungime Segmente
1) Valorile lungimilor segmentelor sunt obţinute din proiecţie în plan.

Punct început	X / Y	Punct sfârşit	X / Y	Lungime segment (** (m)
1	583.820,912 698.117,153	2	583.820,973 698.128,9	11.747
2	583.820,973 698.128,9	3	583.596,659 698.062,306	233.99
3	583.596,659 698.062,306	4	583.600,83 698.054,271	9.053
4	583.600,83 698.054,271	5	583.601,683 698.052,068	2.362
5	583.601,683 698.052,068	1	583.820,912 698.117,153	228.686

Document care conține date cu caracter personal, protejat de prevederile Regulamentului (UE) nr. 679/2016 și Legii 190/2018

** Lungimile segmentelor sunt determinate în planul de proiecţie Stereo 70 şi sunt rotunjite la 1 milimetru.
*** Distanţa dintre puncte este formată din segmente cumulate ce sunt mai mici decât valoarea 1 milimetru.

Document care conține date cu caracter personal, protejat de prevederile Regulamentului (UE) nr. 679/2016 și Legii 190/2018

DATE DESPRE IMOBILUL NR. 137

Oficiul de Cadastru şi Publicitate Imobiliară SUCEAVA
Biroul de Cadastru şi Publicitate Imobiliară Suceava

A. Partea I. Descrierea imobilului

TEREN Extravilan

Adresa: Jud. Suceava

Nr. Crt	Nr cadastral Nr. topografic	Suprafaţa* (mp)	Observaţii / Referinţe
A1		4.800	Sector cadastral:15 Teren neimprejmuit;

B. Partea II. Proprietari şi acte

Inscrieri privitoare la dreptul de proprietate şi alte drepturi reale		Referinţe
137 / 22/01/2025		
Act Administrativ nr. 135, din 26/11/1993 emis de COMISIA JUDETEANA SUCEAVA;		
B1	Intabulare, drept de PROPRIETATE, dobandit prin Reconstituire, cota actuala 1/1, cota initiala 1/1	A1
	1) **SENCIUC M TOADER**, Se noteaza lipsa CNP 2) **SENCIUC NICOLAE**, Se noteaza lipsa CNP 3) **CRASULIAC SAVETA**, Se noteaza lipsa CNP	
Act Administrativ nr. 433, din 22/01/2025 emis de PRIMARIA COMUNEI DARMANESTI;		
B2	Se noteaza posesia faptica in favoare lui	A1
	1) **MIRZA GABRIELA** 2) **MIRZA MIRCEA-NICOLAE**	

C. Partea III. SARCINI .

Inscrieri privind dezmembramintele dreptului de proprietate, drepturi reale de garanţie şi sarcini	Referinţe
NU SUNT	

Document care conține date cu caracter personal, protejat de prevederile Regulamentului (UE) nr. 679/2016 și Legii 190/2018

Anexa Nr. 1 La Partea I

Teren

Nr cadastral	Suprafaţa (mp)*	Observaţii / Referinţe
	4.800	

* Suprafaţa este determinată in planul de proiecţie Stereo 70.

DETALII LINIARE IMOBIL



Date referitoare la teren

Crt	Categorie folosință	Intra vilan	Suprafaţa (mp)	Tarla	Parcelă	Nr. topo	Observaţii / Referinţe
1	pasune	NU	4.800	11	164	-	

Lungime Segmente
1) Valorile lungimilor segmentelor sunt obţinute din proiecţie în plan.

Punct început	X / Y	Punct sfârşit	X / Y	Lungime segment (** (m)
1	583.607,131 698.031,663	2	583.825,898 698.096,61	228.204
2	583.825,898 698.096,61	3	583.822,089 698.108,273	12.269
3	583.822,089 698.108,273	4	583.822,078 698.109,579	1.306
4	583.822,078 698.109,579	5	583.820,89 698.112,778	3.412
5	583.820,89 698.112,778	6	583.820,912 698.117,153	4.375

Document care conține date cu caracter personal, protejat de prevederile Regulamentului (UE) nr. 679/2016 și Legii 190/2018

Punct început	X / Y	Punct sfârşit	X / Y	Lungime segment (** (m)
6	583.820,912 698.117,153	7	583.601,683 698.052,068	228.686
7	583.601,683 698.052,068	8	583.605,158 698.043,09	9.627
8	583.605,158 698.043,09	1	583.607,131 698.031,663	11.596

** Lungimile segmentelor sunt determinate în planul de proiecţie Stereo 70 şi sunt rotunjite la 1 milimetru.
*** Distanţa dintre puncte este formată din segmente cumulate ce sunt mai mici decât valoarea 1 milimetru.

Document care conține date cu caracter personal, protejat de prevederile Regulamentului (UE) nr. 679/2016 și Legii 190/2018

DATE DESPRE IMOBILUL NR. 138

Oficiul de Cadastru şi Publicitate Imobiliară SUCEAVA
Biroul de Cadastru şi Publicitate Imobiliară Suceava

A. Partea I. Descrierea imobilului

TEREN Extravilan

Adresa: Jud. Suceava

Nr. Crt	Nr cadastral Nr. topografic	Suprafaţa* (mp)	Observaţii / Referinţe
A1		1.300	Sector cadastral:15 Teren neimprejmuit;

B. Partea II. Proprietari şi acte

Inscrieri privitoare la dreptul de proprietate şi alte drepturi reale		Referinţe
138 / 22/01/2025		
Act Administrativ nr. 2424, din 28/06/2002 emis de COMISIA JUDETEANA SUCEAVA;		
B1	Intabulare, drept de PROPRIETATE, dobandit prin Reconstituire, cota actuala 1/1, cota initiala 1/1	A1
	1) **MARUNEAC N IOAN**, Se noteaza lipsa CNP	
Act Administrativ nr. 433, din 22/01/2025 emis de PRIMARIA COMUNEI DARMANESTI;		
B2	Se noteaza posesia faptica in favoare lui	A1
	1) **MIRZA GABRIELA** 2) **MIRZA MIRCEA-NICOLAE**	

C. Partea III. SARCINI .

Inscrieri privind dezmembramintele dreptului de proprietate, drepturi reale de garanţie şi sarcini	Referinţe
NU SUNT	

Anexa Nr. 1 La Partea I

Teren

Nr cadastral	Suprafaţa (mp)*	Observaţii / Referinţe
	1.300	

* Suprafaţa este determinată in planul de proiecţie Stereo 70.

DETALII LINIARE IMOBIL

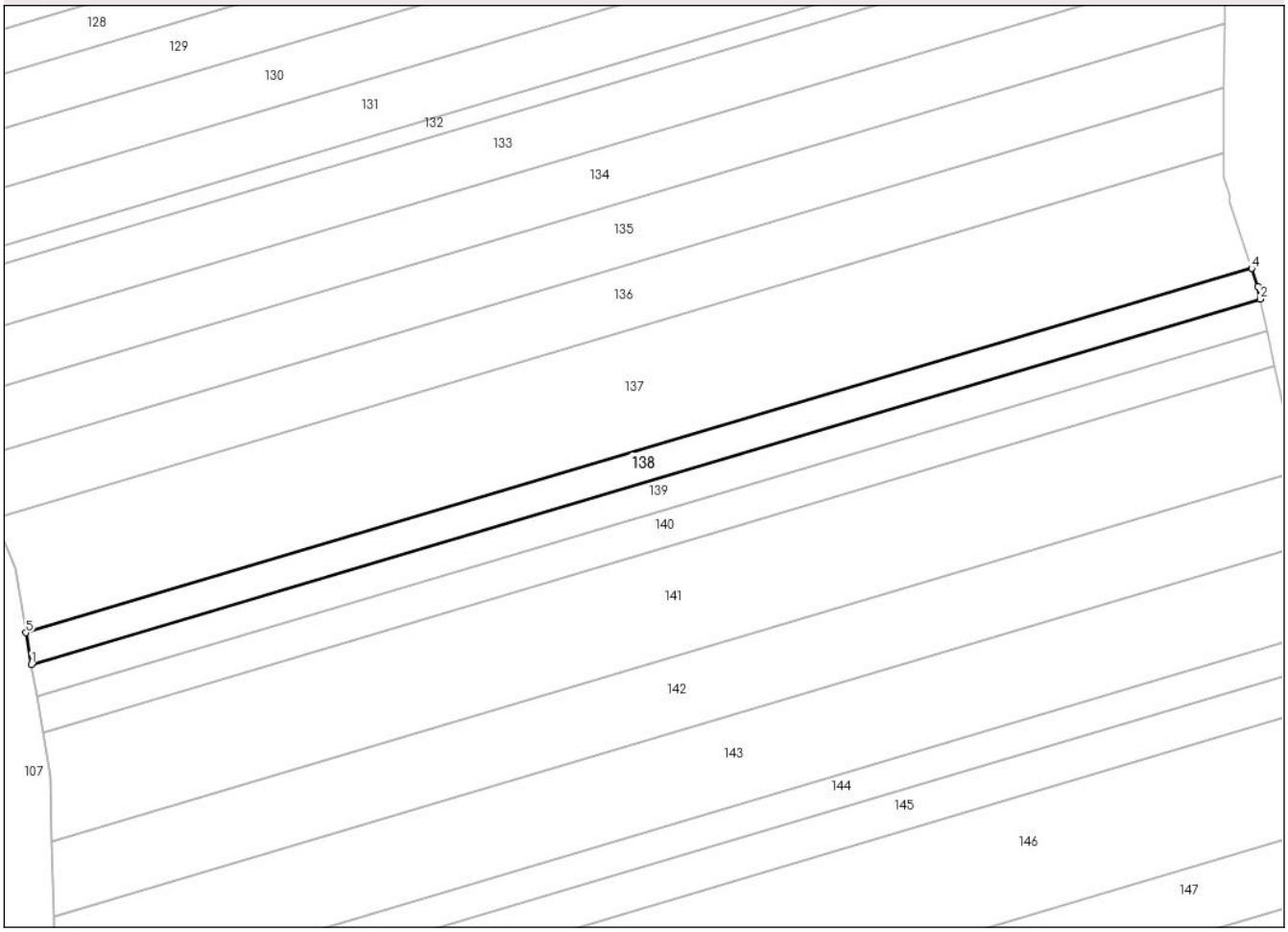

Date referitoare la teren

Crt	Categorie folosință	Intra vilan	Suprafaţa (mp)	Tarla	Parcelă	Nr. topo	Observaţii / Referinţe
1	pasune	NU	1.300	11	164	-	

Lungime Segmente
1) Valorile lungimilor segmentelor sunt obţinute din proiecţie în plan.

Punct început	X / Y	Punct sfârşit	X / Y	Lungime segment (** (m)
1	583.608,105 698.026,019	2	583.827,44 698.091,135	228.797
2	583.827,44 698.091,135	3	583.826,956 698.093,371	2.288
3	583.826,956 698.093,371	4	583.825,898 698.096,61	3.407
4	583.825,898 698.096,61	5	583.607,131 698.031,663	228.204
5	583.607,131 698.031,663	1	583.608,105 698.026,019	5.727

Document care conține date cu caracter personal, protejat de prevederile Regulamentului (UE) nr. 679/2016 și Legii 190/2018

** Lungimile segmentelor sunt determinate în planul de proiecţie Stereo 70 şi sunt rotunjite la 1 milimetru.
*** Distanţa dintre puncte este formată din segmente cumulate ce sunt mai mici decât valoarea 1 milimetru.

Document care conține date cu caracter personal, protejat de prevederile Regulamentului (UE) nr. 679/2016 și Legii 190/2018

DATE DESPRE IMOBILUL NR. 139

Oficiul de Cadastru şi Publicitate Imobiliară SUCEAVA
Biroul de Cadastru şi Publicitate Imobiliară Suceava

A. Partea I. Descrierea imobilului

TEREN Extravilan

Adresa: Jud. Suceava

Nr. Crt	Nr cadastral Nr. topografic	Suprafaţa* (mp)	Observaţii / Referinţe
A1		1.300	Sector cadastral:15 Teren neimprejmuit;

B. Partea II. Proprietari şi acte

Inscrieri privitoare la dreptul de proprietate şi alte drepturi reale		Referinţe
139 / 22/01/2025		
Act Administrativ nr. 2052, din 30/08/1998 emis de COMISIA JUDETEANA SUCEAVA;		
B1	Intabulare, drept de PROPRIETATE, dobandit prin Reconstituire, cota actuala 1/1, cota initiala 1/1	A1
	1) **MARTENIUC GR NICOLAE**, Se noteaza lipsa CNP	
Act Administrativ nr. 433, din 22/01/2025 emis de PRIMARIA COMUNEI DARMANESTI;		
B2	Se noteaza posesia faptica in favoare lui	A1
	1) **MIRZA GABRIELA** 2) **MIRZA MIRCEA-NICOLAE**	

C. Partea III. SARCINI .

Inscrieri privind dezmembramintele dreptului de proprietate, drepturi reale de garanţie şi sarcini	Referinţe
NU SUNT	

Anexa Nr. 1 La Partea I

Teren

Nr cadastral	Suprafaţa (mp)*	Observaţii / Referinţe
	1.300	

* Suprafaţa este determinată in planul de proiecţie Stereo 70.

DETALII LINIARE IMOBIL

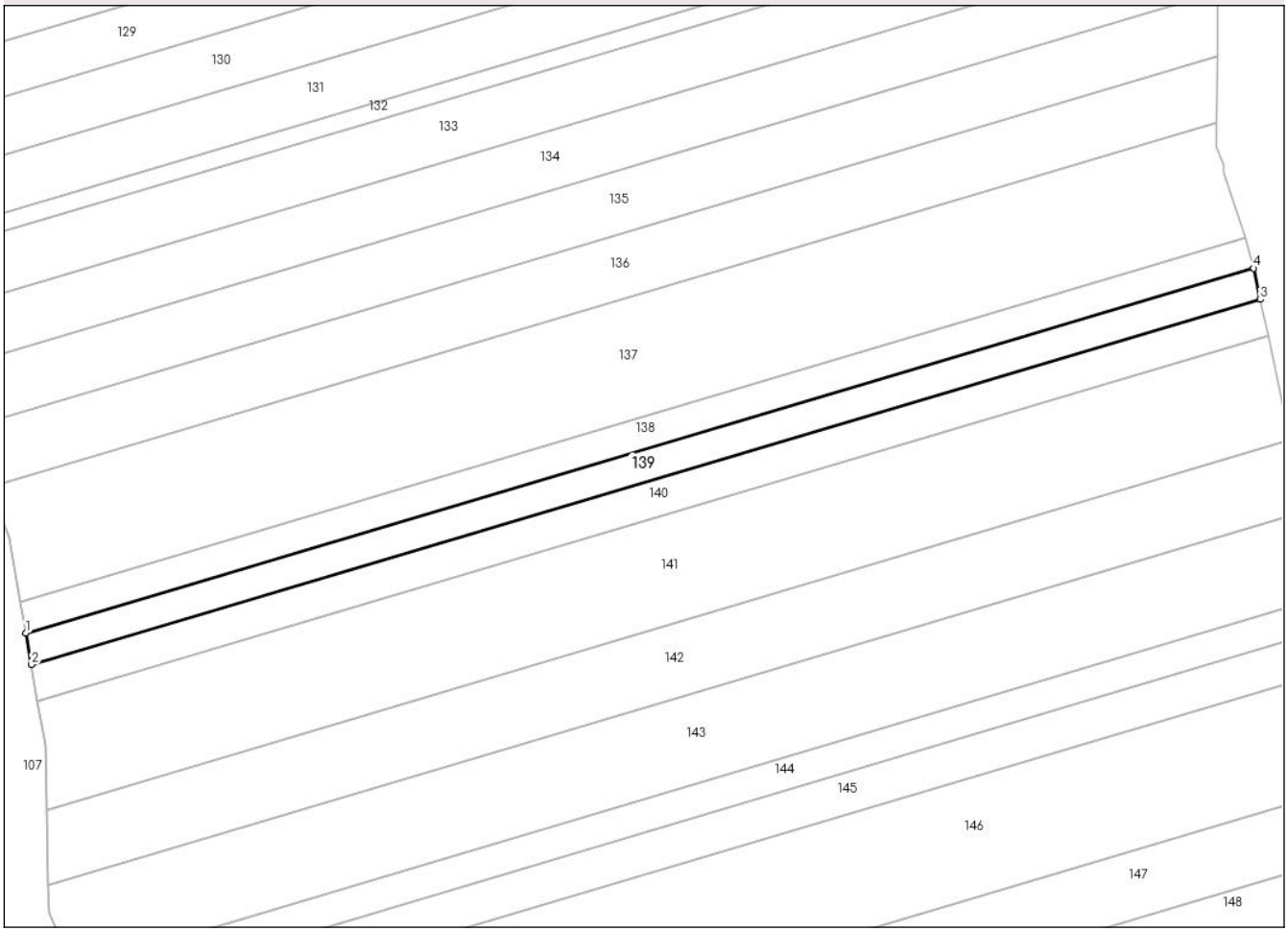

Date referitoare la teren

Crt	Categorie folosință	Intra vilan	Suprafaţa (mp)	Tarla	Parcelă	Nr. topo	Observaţii / Referinţe
1	pasune	NU	1.300	11	164	-	

Lungime Segmente
1) Valorile lungimilor segmentelor sunt obţinute din proiecţie în plan.

Punct început	X / Y	Punct sfârşit	X / Y	Lungime segment (** (m)
1	583.608,105 698.026,019	2	583.609,078 698.020,384	5.718
2	583.609,078 698.020,384	3	583.828,645 698.085,569	229.039
3	583.828,645 698.085,569	4	583.827,44 698.091,135	5.695
4	583.827,44 698.091,135	1	583.608,105 698.026,019	228.797

**** Lungimile segmentelor sunt determinate în planul de proiecţie Stereo 70 şi sunt rotunjite la 1 milimetru.**

Document care conține date cu caracter personal, protejat de prevederile Regulamentului (UE) nr. 679/2016 și Legii 190/2018

***** Distanţa dintre puncte este formată din segmente cumulate ce sunt mai mici decât valoarea 1 milimetru.**

Document care conține date cu caracter personal, protejat de prevederile Regulamentului (UE) nr. 679/2016 și Legii 190/2018

DATE DESPRE IMOBILUL NR. 140

Oficiul de Cadastru şi Publicitate Imobiliară SUCEAVA
Biroul de Cadastru şi Publicitate Imobiliară Suceava

A. Partea I. Descrierea imobilului

TEREN Extravilan

Adresa: Jud. Suceava

Nr. Crt	Nr cadastral Nr. topografic	Suprafaţa* (mp)	Observaţii / Referinţe
A1	43424	1.500	Sector cadastral:15 Teren neimprejmuit;

B. Partea II. Proprietari şi acte

Inscrieri privitoare la dreptul de proprietate şi alte drepturi reale		Referinţe
4367 / 13/04/2005		
Act Notarial nr. 297, din 18/01/2005 emis de BNP;		
B1	Intabulare, drept de PROPRIETATE, dobandit prin Conventie, cota actuala 1/1, cota initiala 1/1	A1
	1) **COMUNA DARMANESTI**, CIF:4244300, DOMENIUL PRIVAT	

C. Partea III. SARCINI .

Inscrieri privind dezmembramintele dreptului de proprietate, drepturi reale de garanţie şi sarcini	Referinţe
NU SUNT	

Document care conține date cu caracter personal, protejat de prevederile Regulamentului (UE) nr. 679/2016 și Legii 190/2018

Anexa Nr. 1 La Partea I

Teren

Nr cadastral	Suprafaţa (mp)*	Observaţii / Referinţe
43424	1.500	

* Suprafaţa este determinată in planul de proiecţie Stereo 70.

DETALII LINIARE IMOBIL



Date referitoare la teren

Crt	Categorie folosință	Intra vilan	Suprafaţa (mp)	Tarla	Parcelă	Nr. topo	Observaţii / Referinţe
1	pasune	NU	1.500	11	164	-	

Lungime Segmente
1) Valorile lungimilor segmentelor sunt obţinute din proiecţie în plan.

Punct început	X / Y	Punct sfârşit	X / Y	Lungime segment (** (m)
1	583.830,034 698.079,153	2	583.828,645 698.085,569	6.565
2	583.828,645 698.085,569	3	583.609,078 698.020,384	229.039
3	583.609,078 698.020,384	4	583.610,199 698.013,89	6.59
4	583.610,199 698.013,89	1	583.830,034 698.079,153	229.318

**** Lungimile segmentelor sunt determinate în planul de proiecţie Stereo 70 şi sunt rotunjite la 1 milimetru.**

Document care conține date cu caracter personal, protejat de prevederile Regulamentului (UE) nr. 679/2016 și Legii 190/2018

***** Distanţa dintre puncte este formată din segmente cumulate ce sunt mai mici decât valoarea 1 milimetru.**

Document care conține date cu caracter personal, protejat de prevederile Regulamentului (UE) nr. 679/2016 și Legii 190/2018

DATE DESPRE IMOBILUL NR. 141

Oficiul de Cadastru şi Publicitate Imobiliară SUCEAVA
Biroul de Cadastru şi Publicitate Imobiliară Suceava

A. Partea I. Descrierea imobilului

TEREN Extravilan

Adresa: Jud. Suceava

Nr. Crt	Nr cadastral Nr. topografic	Suprafaţa* (mp)	Observaţii / Referinţe
A1	32100	4.400	Sector cadastral:15 Teren neimprejmuit;

B. Partea II. Proprietari şi acte

Inscrieri privitoare la dreptul de proprietate şi alte drepturi reale		Referinţe
3277 / 25/06/2002		
Act Notarial nr. 2243, din 21/06/2002 emis de BNP;		
B1	Intabulare, drept de PROPRIETATE, dobandit prin Conventie, cota actuala 1/1, cota initiala 1/1	A1
	1) **COMUNA DARMANESTI**, CIF:4244300, DOMENIUL PRIVAT	

C. Partea III. SARCINI .

Inscrieri privind dezmembramintele dreptului de proprietate, drepturi reale de garanţie şi sarcini	Referinţe
NU SUNT	

Document care conține date cu caracter personal, protejat de prevederile Regulamentului (UE) nr. 679/2016 și Legii 190/2018

Anexa Nr. 1 La Partea I

Teren

Nr cadastral	Suprafaţa (mp)*	Observaţii / Referinţe
32100	4.400	

* Suprafaţa este determinată in planul de proiecţie Stereo 70.

DETALII LINIARE IMOBIL



Date referitoare la teren

Crt	Categorie folosință	Intra vilan	Suprafaţa (mp)	Tarla	Parcelă	Nr. topo	Observaţii / Referinţe
1	pasune	NU	4.400	11	164	-	

Lungime Segmente
1) Valorile lungimilor segmentelor sunt obţinute din proiecţie în plan.

Punct început	X / Y	Punct sfârşit	X / Y	Lungime segment (** (m)
1	583.834,088 698.060,422	2	583.830,034 698.079,153	19.165
2	583.830,034 698.079,153	3	583.610,199 698.013,89	229.318
3	583.610,199 698.013,89	4	583.611,562 698.005,993	8.014
4	583.611,562 698.005,993	5	583.611,807 697.994,432	11.564
5	583.611,807 697.994,432	1	583.834,088 698.060,422	231.87

Document care conține date cu caracter personal, protejat de prevederile Regulamentului (UE) nr. 679/2016 și Legii 190/2018

** Lungimile segmentelor sunt determinate în planul de proiecţie Stereo 70 şi sunt rotunjite la 1 milimetru.
*** Distanţa dintre puncte este formată din segmente cumulate ce sunt mai mici decât valoarea 1 milimetru.

DATE DESPRE IMOBILUL NR. 142

Oficiul de Cadastru şi Publicitate Imobiliară SUCEAVA
Biroul de Cadastru şi Publicitate Imobiliară Suceava

A. Partea I. Descrierea imobilului

TEREN Extravilan

Adresa: Jud. Suceava

Nr. Crt	Nr cadastral Nr. topografic	Suprafaţa* (mp)	Observaţii / Referinţe
A1	44000	3.000	Sector cadastral:15 Teren neimprejmuit;

B. Partea II. Proprietari şi acte

Inscrieri privitoare la dreptul de proprietate şi alte drepturi reale		Referinţe
42005 / 29/11/2013		
Act Notarial nr. 1552, din 29/11/2013 emis de NP Bobric Mircea Eugen (-contract de vanzare cumparare cu clauza de intretinere si uzufruct viager);		
B1	Intabulare, drept de PROPRIETATEnecasatorita, dobandit prin Conventie, cota actuala 1/1, cota initiala 1/1	A1
	1) **NOVOGREBLEVSCHI SUZI**	

C. Partea III. SARCINI

Inscrieri privind dezmembramintele dreptului de proprietate, drepturi reale de garanţie şi sarcini		Referinţe
42005 / 29/11/2013		
Act Notarial nr. 1552, din 29/11/2013 emis de NP Bobric Mircea Eugen (-contract de vanzare cumparare cu clauza de intretinere si uzufruct viager);		
C1	Intabulare, drept de UZUFRUCT VIAGER, cota actuala 1/1, cota initiala 1/1	A1
	1) **NOVOGREBLEVSCHI PETRU**	
C2	Intabulare, drept de IPOTECA LEGALA, Valoare:0 reprezentand obligatia de intretinere	A1
	1) **NOVOGREBLEVSCHI PETRU**	

Document care conține date cu caracter personal, protejat de prevederile Regulamentului (UE) nr. 679/2016 și Legii 190/2018

Anexa Nr. 1 La Partea I

Teren

Nr cadastral	Suprafaţa (mp)*	Observaţii / Referinţe
44000	3.000	

* Suprafaţa este determinată in planul de proiecţie Stereo 70.

DETALII LINIARE IMOBIL



Date referitoare la teren

Crt	Categorie folosință	Intra vilan	Suprafaţa (mp)	Tarla	Parcelă	Nr. topo	Observaţii / Referinţe
1	pasune	NU	3.000	11	164	-	

Lungime Segmente
1) Valorile lungimilor segmentelor sunt obţinute din proiecţie în plan.

Punct început	X / Y	Punct sfârşit	X / Y	Lungime segment (** (m)
1	583.612,091 697.981,064	2	583.835,191 698.047,297	232.724
2	583.835,191 698.047,297	3	583.835,396 698.052,632	5.339
3	583.835,396 698.052,632	4	583.834,088 698.060,422	7.899
4	583.834,088 698.060,422	5	583.611,807 697.994,432	231.87
5	583.611,807 697.994,432	1	583.612,091 697.981,064	13.371

Document care conține date cu caracter personal, protejat de prevederile Regulamentului (UE) nr. 679/2016 și Legii 190/2018

** Lungimile segmentelor sunt determinate în planul de proiecţie Stereo 70 şi sunt rotunjite la 1 milimetru.
*** Distanţa dintre puncte este formată din segmente cumulate ce sunt mai mici decât valoarea 1 milimetru.

Document care conține date cu caracter personal, protejat de prevederile Regulamentului (UE) nr. 679/2016 și Legii 190/2018

DATE DESPRE IMOBILUL NR. 143

Oficiul de Cadastru şi Publicitate Imobiliară SUCEAVA
Biroul de Cadastru şi Publicitate Imobiliară Suceava

A. Partea I. Descrierea imobilului

TEREN Extravilan

Adresa: Jud. Suceava

Nr. Crt	Nr cadastral Nr. topografic	Suprafaţa* (mp)	Observaţii / Referinţe
A1		3.600	Sector cadastral:15 Teren neimprejmuit;

B. Partea II. Proprietari şi acte

Inscrieri privitoare la dreptul de proprietate şi alte drepturi reale		Referinţe
143 / 22/01/2025		
Act Administrativ nr. 88, din 10/05/1993 emis de COMISIA JUDETEANA SUCEAVA;		
B1	Intabulare, drept de PROPRIETATE, dobandit prin Reconstituire, cota actuala 1/1, cota initiala 1/1	A1
	1) **TANASICIUC L DUMITRU**, Se noteaza lipsa CNP	

C. Partea III. SARCINI .

Inscrieri privind dezmembramintele dreptului de proprietate, drepturi reale de garanţie şi sarcini	Referinţe
NU SUNT	

Document care conține date cu caracter personal, protejat de prevederile Regulamentului (UE) nr. 679/2016 și Legii 190/2018

Anexa Nr. 1 La Partea I

Teren

Nr cadastral	Suprafaţa (mp)*	Observaţii / Referinţe
	3.600	

* Suprafaţa este determinată in planul de proiecţie Stereo 70.

DETALII LINIARE IMOBIL



Date referitoare la teren

Crt	Categorie folosință	Intra vilan	Suprafaţa (mp)	Tarla	Parcelă	Nr. topo	Observaţii / Referinţe
1	pasune	NU	3.600	11	164	-	

Lungime Segmente
1) Valorile lungimilor segmentelor sunt obţinute din proiecţie în plan.

Punct început	X / Y	Punct sfârşit	X / Y	Lungime segment (** (m)
1	583.612,091 697.981,064	2	583.612,198 697.976,067	4.998
2	583.612,198 697.976,067	3	583.616,639 697.966,136	10.879
3	583.616,639 697.966,136	4	583.834,722 698.030,88	227.491
4	583.834,722 698.030,88	5	583.834,588 698.031,607	0.739
5	583.834,588 698.031,607	6	583.835,191 698.047,297	15.702

Document care conține date cu caracter personal, protejat de prevederile Regulamentului (UE) nr. 679/2016 și Legii 190/2018

Punct început	X / Y	Punct sfârşit	X / Y	Lungime segment (** (m)
6	583.835,191 698.047,297	1	583.612,091 697.981,064	232.724

** Lungimile segmentelor sunt determinate în planul de proiecţie Stereo 70 şi sunt rotunjite la 1 milimetru.
*** Distanţa dintre puncte este formată din segmente cumulate ce sunt mai mici decât valoarea 1 milimetru.

Document care conține date cu caracter personal, protejat de prevederile Regulamentului (UE) nr. 679/2016 și Legii 190/2018

DATE DESPRE IMOBILUL NR. 144

Oficiul de Cadastru şi Publicitate Imobiliară SUCEAVA
Biroul de Cadastru şi Publicitate Imobiliară Suceava

A. Partea I. Descrierea imobilului

TEREN Extravilan

Adresa: Jud. Suceava

Nr. Crt	Nr cadastral Nr. topografic	Suprafaţa* (mp)	Observaţii / Referinţe
A1		1.300	Sector cadastral:15 Teren neimprejmuit;

B. Partea II. Proprietari şi acte

Inscrieri privitoare la dreptul de proprietate şi alte drepturi reale		Referinţe
144 / 22/01/2025		
Act Administrativ nr. 2045, din 30/08/1998 emis de COMISIA JUDETEANA SUCEAVA;		
B1	Intabulare, drept de PROPRIETATE, dobandit prin Reconstituire, cota actuala 1/1, cota initiala 1/1	A1
	1) **LUPU T PAVEL**, Se noteaza lipsa CNP	

C. Partea III. SARCINI .

Inscrieri privind dezmembramintele dreptului de proprietate, drepturi reale de garanţie şi sarcini	Referinţe
NU SUNT	

Anexa Nr. 1 La Partea I

Teren

Nr cadastral	Suprafaţa (mp)*	Observaţii / Referinţe
	1.300	

* Suprafaţa este determinată in planul de proiecţie Stereo 70.

DETALII LINIARE IMOBIL

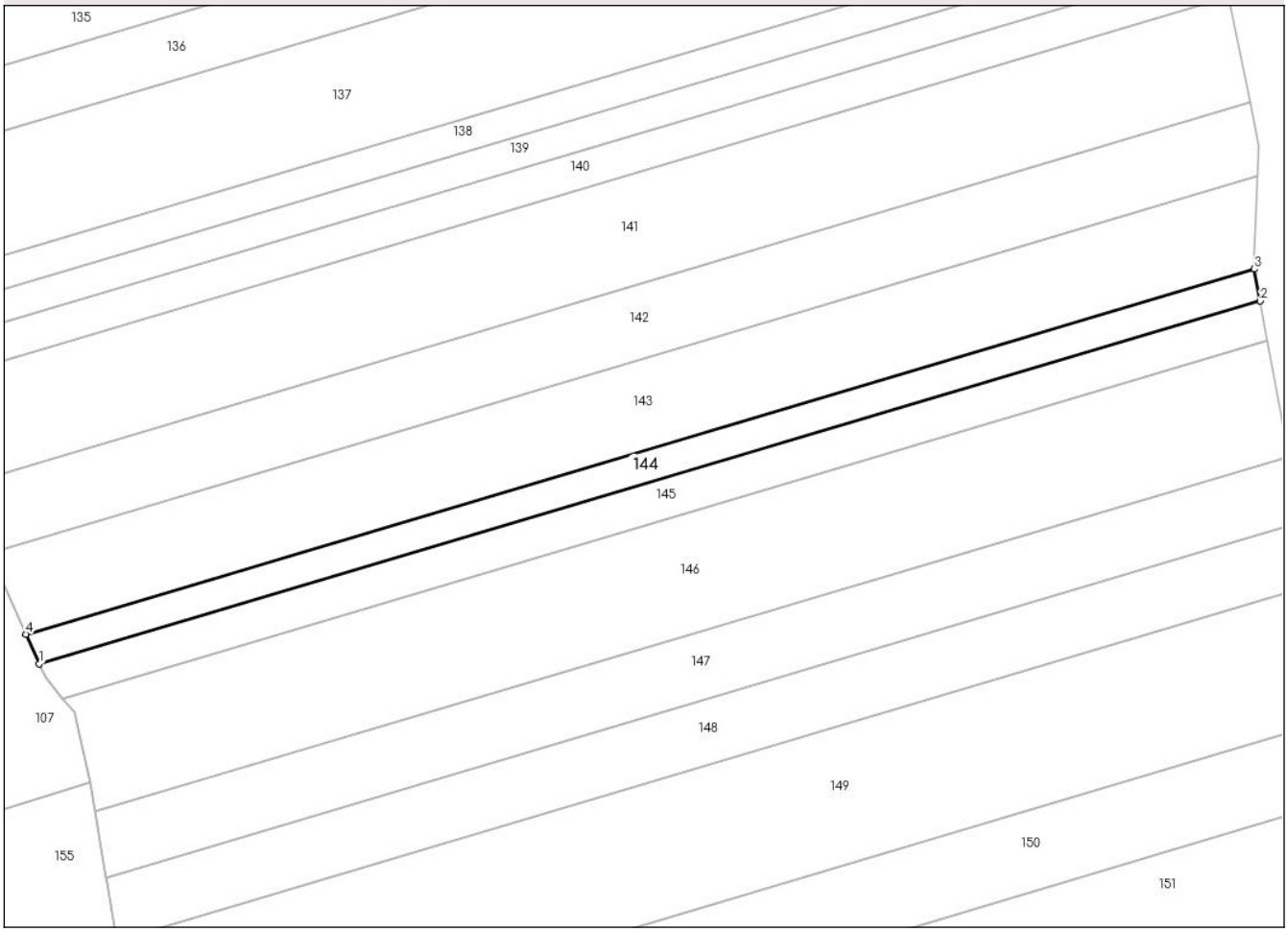

Date referitoare la teren

Crt	Categorie folosință	Intra vilan	Suprafaţa (mp)	Tarla	Parcelă	Nr. topo	Observaţii / Referinţe
1	pasune	NU	1.300	11	164	-	

Lungime Segmente
1) Valorile lungimilor segmentelor sunt obţinute din proiecţie în plan.

Punct început	X / Y	Punct sfârşit	X / Y	Lungime segment (** (m)
1	583.619,0 697.960,858	2	583.835,764 698.025,21	226.115
2	583.835,764 698.025,21	3	583.834,722 698.030,88	5.765
3	583.834,722 698.030,88	4	583.616,639 697.966,136	227.491
4	583.616,639 697.966,136	1	583.619,0 697.960,858	5.782

**** Lungimile segmentelor sunt determinate în planul de proiecţie Stereo 70 şi sunt rotunjite la 1 milimetru.**

Document care conține date cu caracter personal, protejat de prevederile Regulamentului (UE) nr. 679/2016 și Legii 190/2018

***** Distanţa dintre puncte este formată din segmente cumulate ce sunt mai mici decât valoarea 1 milimetru.**

Document care conține date cu caracter personal, protejat de prevederile Regulamentului (UE) nr. 679/2016 și Legii 190/2018

DATE DESPRE IMOBILUL NR. 145

Oficiul de Cadastru şi Publicitate Imobiliară SUCEAVA
Biroul de Cadastru şi Publicitate Imobiliară Suceava

A. Partea I. Descrierea imobilului

TEREN Extravilan

Adresa: Jud. Suceava

Nr. Crt	Nr cadastral Nr. topografic	Suprafaţa* (mp)	Observaţii / Referinţe
A1		1.600	Sector cadastral:15 Teren neimprejmuit;

B. Partea II. Proprietari şi acte

Inscrieri privitoare la dreptul de proprietate şi alte drepturi reale		Referinţe
145 / 22/01/2025		
Act Administrativ nr. 523, din 25/10/1994 emis de COMISIA JUDETEANA SUCEAVA;		
B1	Intabulare, drept de PROPRIETATE, dobandit prin Reconstituire, cota actuala 1/1, cota initiala 1/1	A1
	1) **ROSCIUC GH MIHAI**, Se noteaza lipsa CNP	

C. Partea III. SARCINI .

Inscrieri privind dezmembramintele dreptului de proprietate, drepturi reale de garanţie şi sarcini	Referinţe
NU SUNT	

Document care conține date cu caracter personal, protejat de prevederile Regulamentului (UE) nr. 679/2016 și Legii 190/2018

Anexa Nr. 1 La Partea I

Teren

Nr cadastral	Suprafaţa (mp)*	Observaţii / Referinţe
	1.600	

* Suprafaţa este determinată in planul de proiecţie Stereo 70.

DETALII LINIARE IMOBIL



Date referitoare la teren

Crt	Categorie folosință	Intra vilan	Suprafaţa (mp)	Tarla	Parcelă	Nr. topo	Observaţii / Referinţe
1	pasune	NU	1.600	11	164	-	

Lungime Segmente
1) Valorile lungimilor segmentelor sunt obţinute din proiecţie în plan.

Punct început	X / Y	Punct sfârşit	X / Y	Lungime segment (** (m)
1	583.623,225 697.954,689	2	583.837,058 698.018,17	223.057
2	583.837,058 698.018,17	3	583.835,764 698.025,21	7.158
3	583.835,764 698.025,21	4	583.619,0 697.960,858	226.115
4	583.619,0 697.960,858	5	583.619,32 697.960,142	0.784
5	583.619,32 697.960,142	6	583.620,049 697.958,513	1.785

Document care conține date cu caracter personal, protejat de prevederile Regulamentului (UE) nr. 679/2016 și Legii 190/2018

Punct început	X / Y	Punct sfârşit	X / Y	Lungime segment (** (m)
6	583.620,049 697.958,513	1	583.623,225 697.954,689	4.971

** Lungimile segmentelor sunt determinate în planul de proiecţie Stereo 70 şi sunt rotunjite la 1 milimetru.
*** Distanţa dintre puncte este formată din segmente cumulate ce sunt mai mici decât valoarea 1 milimetru.

Document care conține date cu caracter personal, protejat de prevederile Regulamentului (UE) nr. 679/2016 și Legii 190/2018

DATE DESPRE IMOBILUL NR. 146

Oficiul de Cadastru şi Publicitate Imobiliară SUCEAVA
Biroul de Cadastru şi Publicitate Imobiliară Suceava

A. Partea I. Descrierea imobilului

TEREN Extravilan

Adresa: Jud. Suceava

Nr. Crt	Nr cadastral Nr. topografic	Suprafaţa* (mp)	Observaţii / Referinţe
A1		4.600	Sector cadastral:15 Teren neimprejmuit;

B. Partea II. Proprietari şi acte

Inscrieri privitoare la dreptul de proprietate şi alte drepturi reale		Referinţe
146 / 22/01/2025		
Act Administrativ nr. 1472, din 13/02/1996 emis de COMISIA JUDETEANA SUCEAVA;		
B1	Intabulare, drept de PROPRIETATE, dobandit prin Reconstituire, cota actuala 1/1, cota initiala 1/1	A1
	1) **PAULIUC MIRCEA**, Se noteaza lipsa CNP	

C. Partea III. SARCINI .

Inscrieri privind dezmembramintele dreptului de proprietate, drepturi reale de garanţie şi sarcini	Referinţe
NU SUNT	

Anexa Nr. 1 La Partea I

Teren

Nr cadastral	Suprafaţa (mp)*	Observaţii / Referinţe
	4.600	

* Suprafaţa este determinată in planul de proiecţie Stereo 70.

DETALII LINIARE IMOBIL



Date referitoare la teren

Crt	Categorie folosință	Intra vilan	Suprafaţa (mp)	Tarla	Parcelă	Nr. topo	Observaţii / Referinţe
1	pasune	NU	4.600	11	164	-	

Lungime Segmente
1) Valorile lungimilor segmentelor sunt obţinute din proiecţie în plan.

Punct început	X / Y	Punct sfârşit	X / Y	Lungime segment (** (m)
1	583.623,225 697.954,689	2	583.625,262 697.952,236	3.189
2	583.625,262 697.952,236	3	583.625,922 697.949,376	2.935
3	583.625,922 697.949,376	4	583.628,098 697.939,943	9.681
4	583.628,098 697.939,943	5	583.628,958 697.934,707	5.306
5	583.628,958 697.934,707	6	583.840,836 697.997,609	221.018

Document care conține date cu caracter personal, protejat de prevederile Regulamentului (UE) nr. 679/2016 și Legii 190/2018

Punct început	X / Y	Punct sfârşit	X / Y	Lungime segment (** (m)
6	583.840,836 697.997,609	7	583.837,058 698.018,17	20.905
7	583.837,058 698.018,17	1	583.623,225 697.954,689	223.057

** Lungimile segmentelor sunt determinate în planul de proiecţie Stereo 70 şi sunt rotunjite la 1 milimetru.
*** Distanţa dintre puncte este formată din segmente cumulate ce sunt mai mici decât valoarea 1 milimetru.

Document care conține date cu caracter personal, protejat de prevederile Regulamentului (UE) nr. 679/2016 și Legii 190/2018

DATE DESPRE IMOBILUL NR. 147

Oficiul de Cadastru şi Publicitate Imobiliară SUCEAVA
Biroul de Cadastru şi Publicitate Imobiliară Suceava

A. Partea I. Descrierea imobilului

TEREN Extravilan

Adresa: Jud. Suceava

Nr. Crt	Nr cadastral Nr. topografic	Suprafaţa* (mp)	Observaţii / Referinţe
A1	47148	2.600	Sector cadastral:15 Teren neimprejmuit;

B. Partea II. Proprietari şi acte

Inscrieri privitoare la dreptul de proprietate şi alte drepturi reale		Referinţe
9117 / 23/02/2015		
Act Notarial nr. 5167, din 19/11/2004 emis de BNP PETRU ATANASOAEI (incheiere de rectificare nr. 1 din data de 20.01.2015, emis de BNP Petru Atanasoaei);		
B1	Intabulare, drept de PROPRIETATEbun comun, dobandit prin Conventie, cota actuala 1/1, cota initiala 1/1	A1
	1) **CURELUSA VASILE-CRISTINEL** 2) **CURELUSA VALERICA**	

C. Partea III. SARCINI .

Inscrieri privind dezmembramintele dreptului de proprietate, drepturi reale de garanţie şi sarcini	Referinţe
NU SUNT	

Anexa Nr. 1 La Partea I

Teren

Nr cadastral	Suprafaţa (mp)*	Observaţii / Referinţe
47148	2.600	

* Suprafaţa este determinată in planul de proiecţie Stereo 70.

DETALII LINIARE IMOBIL



Date referitoare la teren

Crt	Categorie folosință	Intra vilan	Suprafaţa (mp)	Tarla	Parcelă	Nr. topo	Observaţii / Referinţe
1	pasune	NU	2.600	11	164	-	

Lungime Segmente
1) Valorile lungimilor segmentelor sunt obţinute din proiecţie în plan.

Punct început	X / Y	Punct sfârşit	X / Y	Lungime segment (** (m)
1	583.628,958 697.934,707	2	583.630,88 697.923,013	11.851
2	583.630,88 697.923,013	3	583.842,974 697.985,978	221.243
3	583.842,974 697.985,978	4	583.840,836 697.997,609	11.826
4	583.840,836 697.997,609	1	583.628,958 697.934,707	221.018

**** Lungimile segmentelor sunt determinate în planul de proiecţie Stereo 70 şi sunt rotunjite la 1 milimetru.**

Document care conține date cu caracter personal, protejat de prevederile Regulamentului (UE) nr. 679/2016 și Legii 190/2018

***** Distanţa dintre puncte este formată din segmente cumulate ce sunt mai mici decât valoarea 1 milimetru.**

Document care conține date cu caracter personal, protejat de prevederile Regulamentului (UE) nr. 679/2016 și Legii 190/2018

DATE DESPRE IMOBILUL NR. 148

Oficiul de Cadastru şi Publicitate Imobiliară SUCEAVA
Biroul de Cadastru şi Publicitate Imobiliară Suceava

A. Partea I. Descrierea imobilului

TEREN Extravilan

Adresa: Jud. Suceava

Nr. Crt	Nr cadastral Nr. topografic	Suprafaţa* (mp)	Observaţii / Referinţe
A1		2.500	Sector cadastral:15 Teren neimprejmuit;

B. Partea II. Proprietari şi acte

Inscrieri privitoare la dreptul de proprietate şi alte drepturi reale		Referinţe
148 / 22/01/2025		
Act Administrativ nr. 295, din 30/03/1994 emis de COMISIA JUDETEANA SUCEAVA;		
B1	Intabulare, drept de PROPRIETATE, dobandit prin Reconstituire, cota actuala 1/1, cota initiala 1/1	A1
	1) **BUCINSCHI MARIA**, Se noteaza lipsa CNP 2) **GRIJINCU ION**, Se noteaza lipsa CNP	

C. Partea III. SARCINI .

Inscrieri privind dezmembramintele dreptului de proprietate, drepturi reale de garanţie şi sarcini	Referinţe
NU SUNT	

Document care conține date cu caracter personal, protejat de prevederile Regulamentului (UE) nr. 679/2016 și Legii 190/2018

Anexa Nr. 1 La Partea I

Teren

Nr cadastral	Suprafaţa (mp)*	Observaţii / Referinţe
	2.500	

* Suprafaţa este determinată in planul de proiecţie Stereo 70.

DETALII LINIARE IMOBIL



Date referitoare la teren

Crt	Categorie folosință	Intra vilan	Suprafaţa (mp)	Tarla	Parcelă	Nr. topo	Observaţii / Referinţe
1	pasune	NU	2.500	11	164	-	

Lungime Segmente
1) Valorile lungimilor segmentelor sunt obţinute din proiecţie în plan.

Punct început	X / Y	Punct sfârşit	X / Y	Lungime segment (** (m)
1	583.630,88 697.923,013	2	583.631,037 697.922,058	0.968
2	583.631,037 697.922,058	3	583.632,731 697.911,746	10.45
3	583.632,731 697.911,746	4	583.843,559 697.974,336	219.923
4	583.843,559 697.974,336	5	583.843,31 697.984,148	9.815
5	583.843,31 697.984,148	6	583.842,974 697.985,978	1.861

Document care conține date cu caracter personal, protejat de prevederile Regulamentului (UE) nr. 679/2016 și Legii 190/2018

Punct început	X / Y	Punct sfârşit	X / Y	Lungime segment (** (m)
6	583.842,974 697.985,978	1	583.630,88 697.923,013	221.243

** Lungimile segmentelor sunt determinate în planul de proiecţie Stereo 70 şi sunt rotunjite la 1 milimetru.
*** Distanţa dintre puncte este formată din segmente cumulate ce sunt mai mici decât valoarea 1 milimetru.

Document care conține date cu caracter personal, protejat de prevederile Regulamentului (UE) nr. 679/2016 și Legii 190/2018

DATE DESPRE IMOBILUL NR. 149

Oficiul de Cadastru şi Publicitate Imobiliară SUCEAVA
Biroul de Cadastru şi Publicitate Imobiliară Suceava

A. Partea I. Descrierea imobilului

TEREN Extravilan

Adresa: Jud. Suceava

Nr. Crt	Nr cadastral Nr. topografic	Suprafaţa* (mp)	Observaţii / Referinţe
A1		5.200	Sector cadastral:15 Teren neimprejmuit;

B. Partea II. Proprietari şi acte

Inscrieri privitoare la dreptul de proprietate şi alte drepturi reale		Referinţe
149 / 22/01/2025		
Act Administrativ nr. 2064, din 30/08/1998 emis de COMISIA JUDETEANA SUCEAVA;		
B1	Intabulare, drept de PROPRIETATE, dobandit prin Reconstituire, cota actuala 1/1, cota initiala 1/1	A1
	1) **ROMANIUC GHEORGHE**, Se noteaza lipsa CNP	

C. Partea III. SARCINI .

Inscrieri privind dezmembramintele dreptului de proprietate, drepturi reale de garanţie şi sarcini	Referinţe
NU SUNT	

Document care conține date cu caracter personal, protejat de prevederile Regulamentului (UE) nr. 679/2016 și Legii 190/2018

Anexa Nr. 1 La Partea I

Teren

Nr cadastral	Suprafaţa (mp)*	Observaţii / Referinţe
	5.200	

* Suprafaţa este determinată in planul de proiecţie Stereo 70.

DETALII LINIARE IMOBIL



Date referitoare la teren

Crt	Categorie folosință	Intra vilan	Suprafaţa (mp)	Tarla	Parcelă	Nr. topo	Observaţii / Referinţe
1	pasune	NU	5.200	11	164	-	

Lungime Segmente
1) Valorile lungimilor segmentelor sunt obţinute din proiecţie în plan.

Punct început	X / Y	Punct sfârşit	X / Y	Lungime segment (** (m)
1	583.632,868 697.910,911	2	583.636,059 697.891,495	19.676
2	583.636,059 697.891,495	3	583.636,63 697.888,02	3.522
3	583.636,63 697.888,02	4	583.843,06 697.949,305	215.335
4	583.843,06 697.949,305	5	583.843,942 697.959,191	9.925
5	583.843,942 697.959,191	6	583.843,559 697.974,336	15.15

Document care conține date cu caracter personal, protejat de prevederile Regulamentului (UE) nr. 679/2016 și Legii 190/2018

Punct început	X / Y	Punct sfârşit	X / Y	Lungime segment (** (m)
6	583.843,559 697.974,336	7	583.632,731 697.911,746	219.923
7	583.632,731 697.911,746	1	583.632,868 697.910,911	0.846

** Lungimile segmentelor sunt determinate în planul de proiecţie Stereo 70 şi sunt rotunjite la 1 milimetru.
*** Distanţa dintre puncte este formată din segmente cumulate ce sunt mai mici decât valoarea 1 milimetru.

Document care conține date cu caracter personal, protejat de prevederile Regulamentului (UE) nr. 679/2016 și Legii 190/2018

DATE DESPRE IMOBILUL NR. 150

Oficiul de Cadastru şi Publicitate Imobiliară SUCEAVA
Biroul de Cadastru şi Publicitate Imobiliară Suceava

A. Partea I. Descrierea imobilului

TEREN Extravilan

Adresa: Jud. Suceava

Nr. Crt	Nr cadastral Nr. topografic	Suprafaţa* (mp)	Observaţii / Referinţe
A1		3.000	Sector cadastral:15 Teren neimprejmuit;

B. Partea II. Proprietari şi acte

Inscrieri privitoare la dreptul de proprietate şi alte drepturi reale		Referinţe
150 / 22/01/2025		
Act Administrativ nr. 1578, din 12/03/2025 emis de PRIMARIA COMUNEI DARMANESTI;		
B1	Inscrierea posesiei, drept de PROPRIETATE, dobandit prin Lege, cota actuala 1/1, cota initiala 1/1	A1
	1) **NEIDENTIFICAT NEIDENTIFICAT**, PROPRIETAR NEIDENTIFICAT	
Act Normativ nr. 7, din 13/03/1996 emis de PARLAMENTUL ROMANIEI ((art. 13));		
B2	Se noteaza mentiunea de proprietar neidentificat	A1

C. Partea III. SARCINI .

Inscrieri privind dezmembramintele dreptului de proprietate, drepturi reale de garanţie şi sarcini	Referinţe
NU SUNT	

Document care conține date cu caracter personal, protejat de prevederile Regulamentului (UE) nr. 679/2016 și Legii 190/2018

Anexa Nr. 1 La Partea I

Teren

Nr cadastral	Suprafaţa (mp)*	Observaţii / Referinţe
	3.000	

* Suprafaţa este determinată in planul de proiecţie Stereo 70.

DETALII LINIARE IMOBIL



Date referitoare la teren

Crt	Categorie folosință	Intra vilan	Suprafaţa (mp)	Tarla	Parcelă	Nr. topo	Observaţii / Referinţe
1	pasune	NU	3.000	11	164	-	

Lungime Segmente
1) Valorile lungimilor segmentelor sunt obţinute din proiecţie în plan.

Punct început	X / Y	Punct sfârşit	X / Y	Lungime segment (** (m)
1	583.638,925 697.874,053	2	583.842,942 697.934,62	212.818
2	583.842,942 697.934,62	3	583.842,111 697.938,659	4.124
3	583.842,111 697.938,659	4	583.843,06 697.949,305	10.688
4	583.843,06 697.949,305	5	583.636,63 697.888,02	215.335
5	583.636,63 697.888,02	6	583.638,001 697.879,675	8.457

Document care conține date cu caracter personal, protejat de prevederile Regulamentului (UE) nr. 679/2016 și Legii 190/2018

Punct început	X / Y	Punct sfârşit	X / Y	Lungime segment (** (m)
6	583.638,001 697.879,675	1	583.638,925 697.874,053	5.697

** Lungimile segmentelor sunt determinate în planul de proiecţie Stereo 70 şi sunt rotunjite la 1 milimetru.
*** Distanţa dintre puncte este formată din segmente cumulate ce sunt mai mici decât valoarea 1 milimetru.

Document care conține date cu caracter personal, protejat de prevederile Regulamentului (UE) nr. 679/2016 și Legii 190/2018

DATE DESPRE IMOBILUL NR. 151

Oficiul de Cadastru şi Publicitate Imobiliară SUCEAVA
Biroul de Cadastru şi Publicitate Imobiliară Suceava

A. Partea I. Descrierea imobilului

TEREN Extravilan

Adresa: Jud. Suceava

Nr. Crt	Nr cadastral Nr. topografic	Suprafaţa* (mp)	Observaţii / Referinţe
A1		7.800	Sector cadastral:15 Teren neimprejmuit;

B. Partea II. Proprietari şi acte

Inscrieri privitoare la dreptul de proprietate şi alte drepturi reale		Referinţe
151 / 22/01/2025		
Act Administrativ nr. 1143, din 09/06/1995 emis de COMISIA JUDETEANA SUCEAVA;		
B1	Intabulare, drept de PROPRIETATE, dobandit prin Reconstituire, cota actuala 1/1, cota initiala 1/1	A1
	1) **CURELET GHE ONOFREI**, Se noteaza lipsa CNP	

C. Partea III. SARCINI .

Inscrieri privind dezmembramintele dreptului de proprietate, drepturi reale de garanţie şi sarcini	Referinţe
NU SUNT	

Anexa Nr. 1 La Partea I

Teren

Nr cadastral	Suprafaţa (mp)*	Observaţii / Referinţe
	7.800	

* Suprafaţa este determinată in planul de proiecţie Stereo 70.

DETALII LINIARE IMOBIL



Date referitoare la teren

Crt	Categorie folosință	Intra vilan	Suprafaţa (mp)	Tarla	Parcelă	Nr. topo	Observaţii / Referinţe
1	pasune	NU	7.800	11	164	-	

Lungime Segmente
1) Valorile lungimilor segmentelor sunt obţinute din proiecţie în plan.

Punct început	X / Y	Punct sfârşit	X / Y	Lungime segment (** (m)
1	583.640,747 697.862,965	2	583.644,282 697.841,452	21.801
2	583.644,282 697.841,452	3	583.644,65 697.837,655	3.815
3	583.644,65 697.837,655	4	583.850,332 697.898,717	214.555
4	583.850,332 697.898,717	5	583.842,942 697.934,62	36.656
5	583.842,942 697.934,62	6	583.638,925 697.874,053	212.818

Document care conține date cu caracter personal, protejat de prevederile Regulamentului (UE) nr. 679/2016 și Legii 190/2018

Punct început	X / Y	Punct sfârşit	X / Y	Lungime segment (** (m)
6	583.638,925 697.874,053	1	583.640,747 697.862,965	11.237

** Lungimile segmentelor sunt determinate în planul de proiecţie Stereo 70 şi sunt rotunjite la 1 milimetru.
*** Distanţa dintre puncte este formată din segmente cumulate ce sunt mai mici decât valoarea 1 milimetru.

DATE DESPRE IMOBILUL NR. 152

Oficiul de Cadastru şi Publicitate Imobiliară SUCEAVA
Biroul de Cadastru şi Publicitate Imobiliară Suceava

A. Partea I. Descrierea imobilului

TEREN Extravilan

Adresa: Jud. Suceava

Nr. Crt	Nr cadastral Nr. topografic	Suprafaţa* (mp)	Observaţii / Referinţe
A1		1.000	Sector cadastral:15 Teren neimprejmuit;

B. Partea II. Proprietari şi acte

Inscrieri privitoare la dreptul de proprietate şi alte drepturi reale		Referinţe
152 / 22/01/2025		
Act Administrativ nr. 188, din 26/11/1993 emis de COMISIA JUDETEANA SUCEAVA;		
B1	Intabulare, drept de PROPRIETATE, dobandit prin Reconstituire, cota actuala 1/1, cota initiala 1/1	A1
	1) **LUCAN DUMITRU**, Se noteaza lipsa CNP 2) **ZELEZNEAC ILARIA**, Se noteaza lipsa CNP 3) **MOSCALIUC MARIA**, Se noteaza lipsa CNP 4) **NICOLAICIUC ELENA**, Se noteaza lipsa CNP	

C. Partea III. SARCINI .

Inscrieri privind dezmembramintele dreptului de proprietate, drepturi reale de garanţie şi sarcini	Referinţe
NU SUNT	

Anexa Nr. 1 La Partea I

Teren

Nr cadastral	Suprafaţa (mp)*	Observaţii / Referinţe
	1.000	

* Suprafaţa este determinată in planul de proiecţie Stereo 70.

DETALII LINIARE IMOBIL

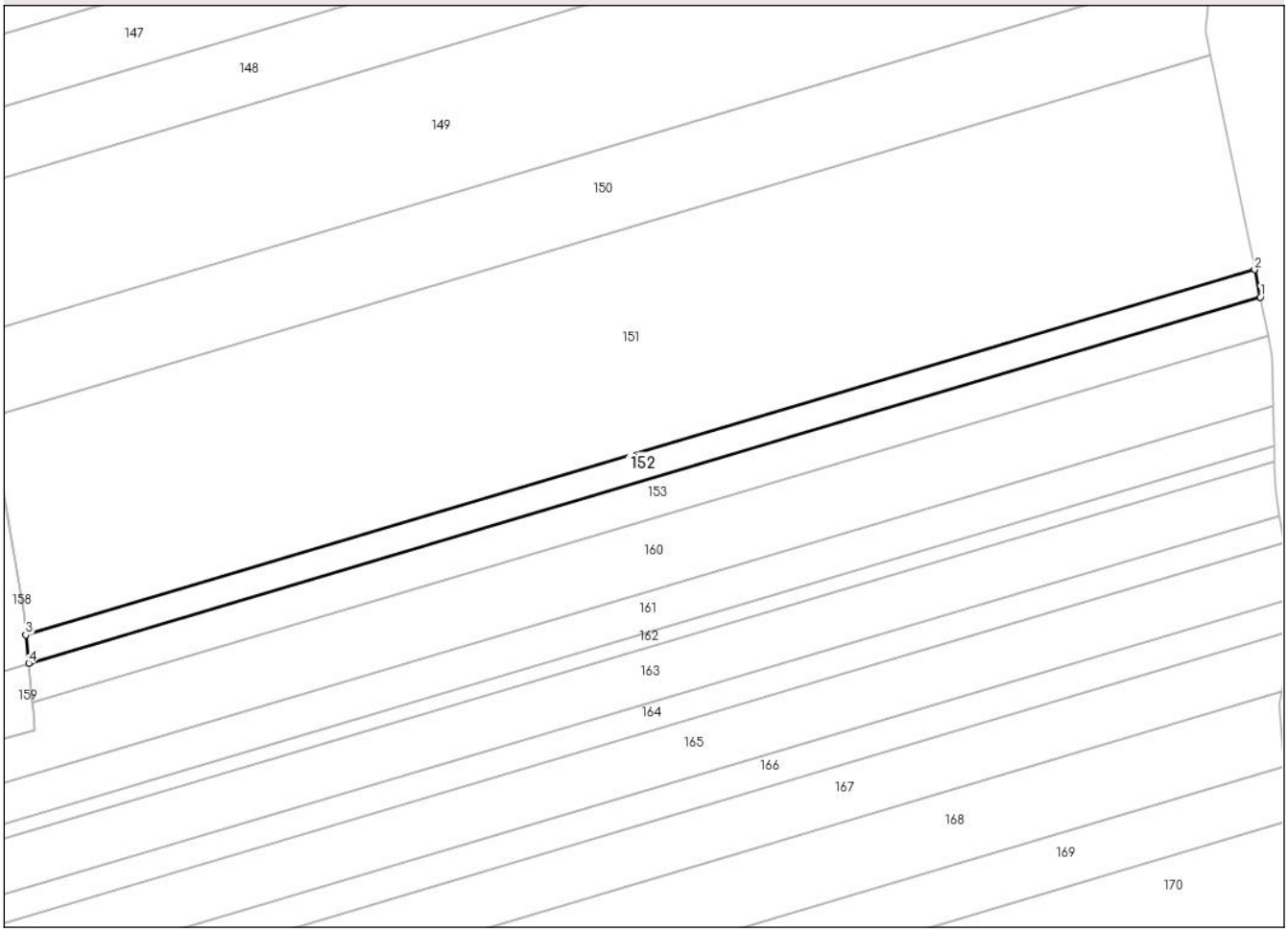

Date referitoare la teren

Crt	Categorie folosință	Intra vilan	Suprafaţa (mp)	Tarla	Parcelă	Nr. topo	Observaţii / Referinţe
1	pasune	NU	1.000	11	164	-	

Lungime Segmente
1) Valorile lungimilor segmentelor sunt obţinute din proiecţie în plan.

Punct început	X / Y	Punct sfârşit	X / Y	Lungime segment (** (m)
1	583.851,273 697.894,14	2	583.850,332 697.898,717	4.673
2	583.850,332 697.898,717	3	583.644,65 697.837,655	214.555
3	583.644,65 697.837,655	4	583.645,107 697.832,935	4.742
4	583.645,107 697.832,935	1	583.851,273 697.894,14	215.059

**** Lungimile segmentelor sunt determinate în planul de proiecţie Stereo 70 şi sunt rotunjite la 1 milimetru.**

Document care conține date cu caracter personal, protejat de prevederile Regulamentului (UE) nr. 679/2016 și Legii 190/2018

***** Distanţa dintre puncte este formată din segmente cumulate ce sunt mai mici decât valoarea 1 milimetru.**

Document care conține date cu caracter personal, protejat de prevederile Regulamentului (UE) nr. 679/2016 și Legii 190/2018

DATE DESPRE IMOBILUL NR. 153

Oficiul de Cadastru şi Publicitate Imobiliară SUCEAVA
Biroul de Cadastru şi Publicitate Imobiliară Suceava

A. Partea I. Descrierea imobilului

TEREN Extravilan

Adresa: Jud. Suceava

Nr. Crt	Nr cadastral Nr. topografic	Suprafaţa* (mp)	Observaţii / Referinţe
A1		1.400	Sector cadastral:15 Teren neimprejmuit;

B. Partea II. Proprietari şi acte

Inscrieri privitoare la dreptul de proprietate şi alte drepturi reale		Referinţe
153 / 22/01/2025		
Act Administrativ nr. 1578, din 12/03/2025 emis de PRIMARIA COMUNEI DARMANESTI;		
B1	Inscrierea posesiei, drept de PROPRIETATE, dobandit prin Lege, cota actuala 1/1, cota initiala 1/1	A1
	1) **NEIDENTIFICAT NEIDENTIFICAT**, PROPRIETAR NEIDENTIFICAT	
Act Normativ nr. 7, din 13/03/1996 emis de PARLAMENTUL ROMANIEI ((art. 13));		
B2	Se noteaza mentiunea de proprietar neidentificat	A1

C. Partea III. SARCINI .

Inscrieri privind dezmembramintele dreptului de proprietate, drepturi reale de garanţie şi sarcini	Referinţe
NU SUNT	

Document care conține date cu caracter personal, protejat de prevederile Regulamentului (UE) nr. 679/2016 și Legii 190/2018

Anexa Nr. 1 La Partea I

Teren

Nr cadastral	Suprafaţa (mp)*	Observaţii / Referinţe
	1.400	

* Suprafaţa este determinată in planul de proiecţie Stereo 70.

DETALII LINIARE IMOBIL



Date referitoare la teren

Crt	Categorie folosință	Intra vilan	Suprafaţa (mp)	Tarla	Parcelă	Nr. topo	Observaţii / Referinţe
1	pasune	NU	1.400	11	164	-	

Lungime Segmente
1) Valorile lungimilor segmentelor sunt obţinute din proiecţie în plan.

Punct început	X / Y	Punct sfârşit	X / Y	Lungime segment (** (m)
1	583.645,115 697.832,855	2	583.645,745 697.826,352	6.533
2	583.645,745 697.826,352	3	583.852,59 697.887,743	215.763
3	583.852,59 697.887,743	4	583.851,273 697.894,14	6.531
4	583.851,273 697.894,14	5	583.645,107 697.832,935	215.059
5	583.645,107 697.832,935	1	583.645,115 697.832,855	0.08

Document care conține date cu caracter personal, protejat de prevederile Regulamentului (UE) nr. 679/2016 și Legii 190/2018

** Lungimile segmentelor sunt determinate în planul de proiecţie Stereo 70 şi sunt rotunjite la 1 milimetru.
*** Distanţa dintre puncte este formată din segmente cumulate ce sunt mai mici decât valoarea 1 milimetru.

Document care conține date cu caracter personal, protejat de prevederile Regulamentului (UE) nr. 679/2016 și Legii 190/2018

DATE DESPRE IMOBILUL NR. 154

Oficiul de Cadastru şi Publicitate Imobiliară SUCEAVA
Biroul de Cadastru şi Publicitate Imobiliară Suceava

A. Partea I. Descrierea imobilului

TEREN Extravilan

Adresa: Jud. Suceava

Nr. Crt	Nr cadastral Nr. topografic	Suprafaţa* (mp)	Observaţii / Referinţe
A1	48780	2.000	Sector cadastral:15 Teren neimprejmuit;

B. Partea II. Proprietari şi acte

Inscrieri privitoare la dreptul de proprietate şi alte drepturi reale		Referinţe
20205 / 24/03/2021		
Act Notarial nr. 685, din 22/05/2013 emis de BNP RALUCA NECHITA;		
B1	Intabulare, drept de PROPRIETATE, dobandit prin Conventie, cota actuala 1/2, cota initiala 1/2	A1
	1) **LEVITCHI MARICICA-GABRIELA**	
B2	Intabulare, drept de PROPRIETATE, dobandit prin Conventie, cota actuala 1/2, cota initiala 1/2	A1
	1) **MANOLACHI RACHIRA**	

C. Partea III. SARCINI .

Inscrieri privind dezmembramintele dreptului de proprietate, drepturi reale de garanţie şi sarcini	Referinţe
NU SUNT	

Anexa Nr. 1 La Partea I

Teren

Nr cadastral	Suprafaţa (mp)*	Observaţii / Referinţe
48780	2.000	

* Suprafaţa este determinată in planul de proiecţie Stereo 70.

DETALII LINIARE IMOBIL

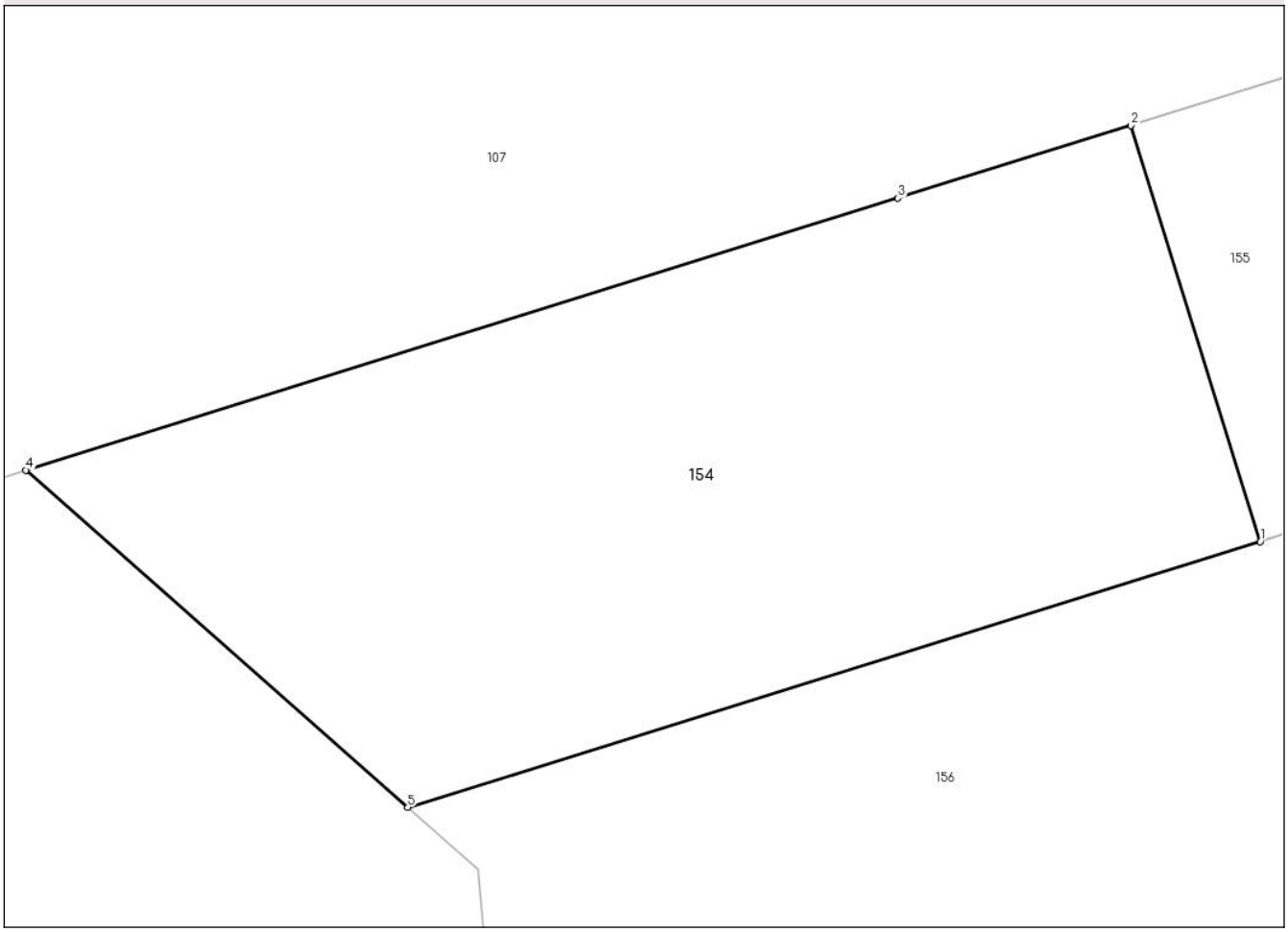

Date referitoare la teren

Crt	Categorie folosință	Intra vilan	Suprafaţa (mp)	Tarla	Parcelă	Nr. topo	Observaţii / Referinţe
1	pasune	NU	2.000	11	164	-	

Lungime Segmente
1) Valorile lungimilor segmentelor sunt obţinute din proiecţie în plan.

Punct început	X / Y	Punct sfârşit	X / Y	Lungime segment (** (m)
1	583.608,601 697.903,353	2	583.599,936 697.931,171	29.136
2	583.599,936 697.931,171	3	583.584,345 697.926,315	16.33
3	583.584,345 697.926,315	4	583.525,946 697.908,126	61.166
4	583.525,946 697.908,126	5	583.551,518 697.885,573	34.096
5	583.551,518 697.885,573	1	583.608,601 697.903,353	59.788

Document care conține date cu caracter personal, protejat de prevederile Regulamentului (UE) nr. 679/2016 și Legii 190/2018

** Lungimile segmentelor sunt determinate în planul de proiecţie Stereo 70 şi sunt rotunjite la 1 milimetru.
*** Distanţa dintre puncte este formată din segmente cumulate ce sunt mai mici decât valoarea 1 milimetru.

Document care conține date cu caracter personal, protejat de prevederile Regulamentului (UE) nr. 679/2016 și Legii 190/2018

DATE DESPRE IMOBILUL NR. 155

Oficiul de Cadastru şi Publicitate Imobiliară SUCEAVA
Biroul de Cadastru şi Publicitate Imobiliară Suceava

A. Partea I. Descrierea imobilului

TEREN Extravilan

Adresa: Jud. Suceava

Nr. Crt	Nr cadastral Nr. topografic	Suprafaţa* (mp)	Observaţii / Referinţe
A1	48774	800	Sector cadastral:15 Teren neimprejmuit;

B. Partea II. Proprietari şi acte

Inscrieri privitoare la dreptul de proprietate şi alte drepturi reale		Referinţe
20211 / 24/03/2021		
Act Notarial nr. 685, din 22/05/2013 emis de BNP Raluca Nechita;		
B1	Intabulare, drept de PROPRIETATE, dobandit prin Conventie, cota actuala 1/2, cota initiala 1/2	A1
	1) **LEVITCHI MARICICA-GABRIELA**	
B2	Intabulare, drept de PROPRIETATE, dobandit prin Conventie, cota actuala 1/2, cota initiala 1/2	A1
	1) **MANOLACHI RACHIRA**	

C. Partea III. SARCINI .

Inscrieri privind dezmembramintele dreptului de proprietate, drepturi reale de garanţie şi sarcini	Referinţe
NU SUNT	

Document care conține date cu caracter personal, protejat de prevederile Regulamentului (UE) nr. 679/2016 și Legii 190/2018

Anexa Nr. 1 La Partea I

Teren

Nr cadastral	Suprafaţa (mp)*	Observaţii / Referinţe
48774	800	

* Suprafaţa este determinată in planul de proiecţie Stereo 70.

DETALII LINIARE IMOBIL

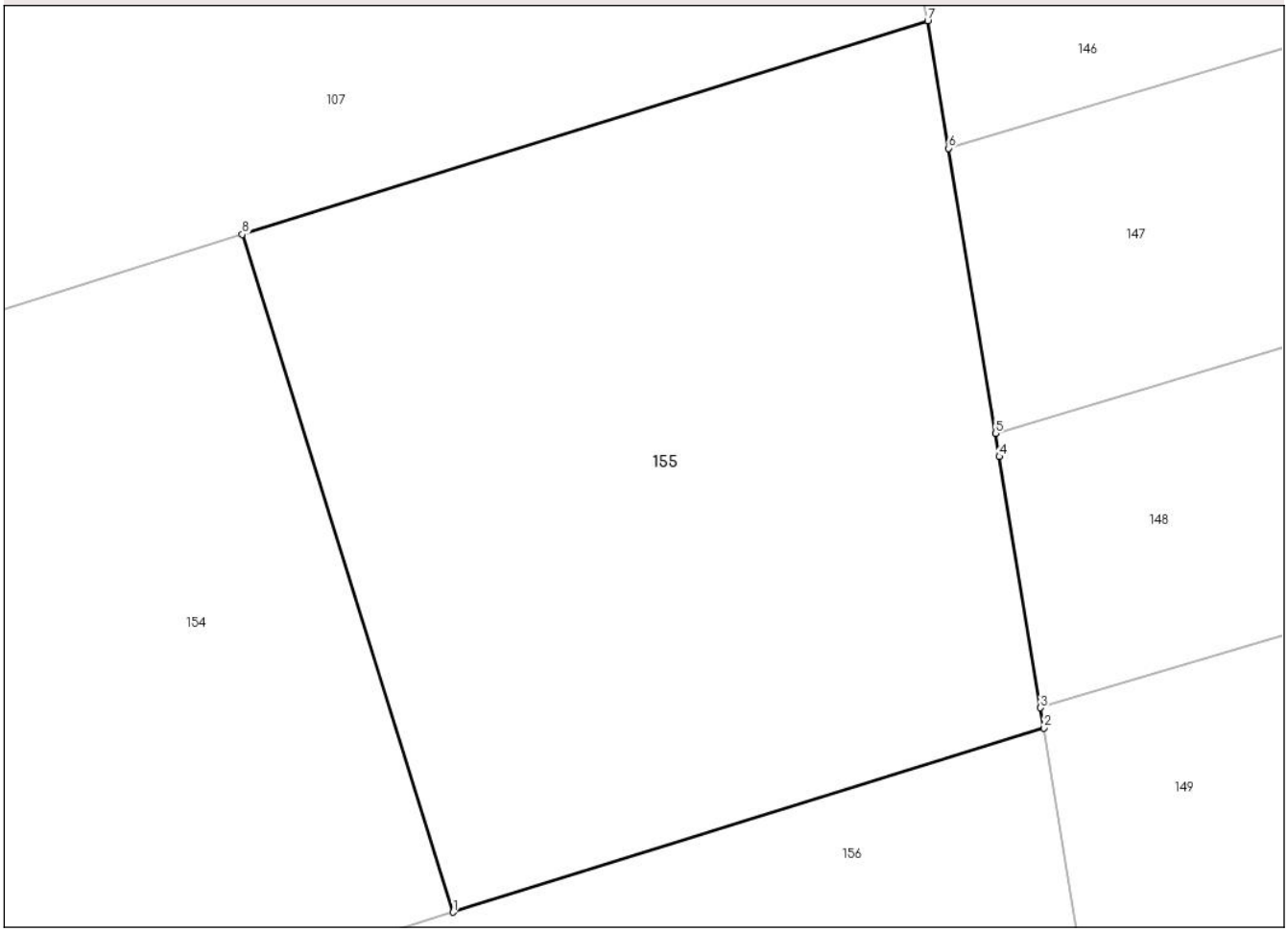

Date referitoare la teren

Crt	Categorie folosință	Intra vilan	Suprafaţa (mp)	Tarla	Parcelă	Nr. topo	Observaţii / Referinţe
1	pasune	NU	800	11	164	-	

Lungime Segmente
1) Valorile lungimilor segmentelor sunt obţinute din proiecţie în plan.

Punct început	X / Y	Punct sfârşit	X / Y	Lungime segment (** (m)
1	583.608,601 697.903,353	2	583.632,868 697.910,911	25.417
2	583.632,868 697.910,911	3	583.632,731 697.911,746	0.846
3	583.632,731 697.911,746	4	583.631,037 697.922,058	10.45
4	583.631,037 697.922,058	5	583.630,88 697.923,013	0.968
5	583.630,88 697.923,013	6	583.628,958 697.934,707	11.851

Document care conține date cu caracter personal, protejat de prevederile Regulamentului (UE) nr. 679/2016 și Legii 190/2018

Punct început	X / Y	Punct sfârşit	X / Y	Lungime segment (** (m)
6	583.628,958 697.934,707	7	583.628,098 697.939,943	5.306
7	583.628,098 697.939,943	8	583.599,936 697.931,171	29.497
8	583.599,936 697.931,171	1	583.608,601 697.903,353	29.136

** Lungimile segmentelor sunt determinate în planul de proiecţie Stereo 70 şi sunt rotunjite la 1 milimetru.
*** Distanţa dintre puncte este formată din segmente cumulate ce sunt mai mici decât valoarea 1 milimetru.

Document care conține date cu caracter personal, protejat de prevederile Regulamentului (UE) nr. 679/2016 și Legii 190/2018

DATE DESPRE IMOBILUL NR. 156

Oficiul de Cadastru şi Publicitate Imobiliară SUCEAVA
Biroul de Cadastru şi Publicitate Imobiliară Suceava

A. Partea I. Descrierea imobilului

TEREN Extravilan

Adresa: Jud. Suceava

Nr. Crt	Nr cadastral Nr. topografic	Suprafaţa* (mp)	Observaţii / Referinţe
A1		2.600	Sector cadastral:15 Teren neimprejmuit;

B. Partea II. Proprietari şi acte

Inscrieri privitoare la dreptul de proprietate şi alte drepturi reale		Referinţe
156 / 22/01/2025		
Act Administrativ nr. 1427, din 16/11/1995 emis de COMISIA JUDETEANA SUCEAVA;		
B1	Intabulare, drept de PROPRIETATE, dobandit prin Reconstituire, cota actuala 1/1, cota initiala 1/1	A1
	1) **CURELET IGNAT VASILE**, Se noteaza lipsa CNP	

C. Partea III. SARCINI .

Inscrieri privind dezmembramintele dreptului de proprietate, drepturi reale de garanţie şi sarcini	Referinţe
NU SUNT	

Anexa Nr. 1 La Partea I

Teren

Nr cadastral	Suprafaţa (mp)*	Observaţii / Referinţe
	2.600	

* Suprafaţa este determinată in planul de proiecţie Stereo 70.

DETALII LINIARE IMOBIL

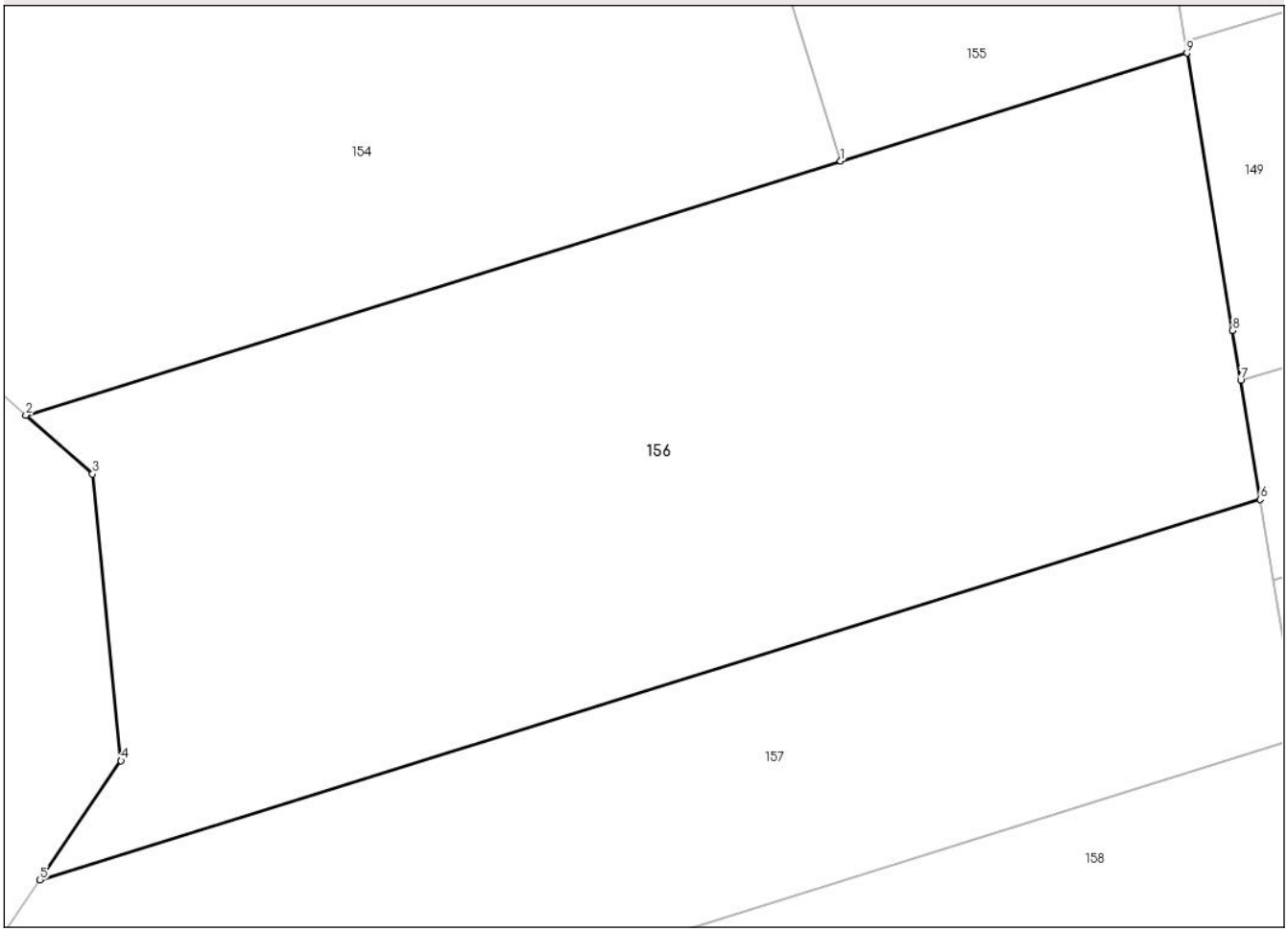

Date referitoare la teren

Crt	Categorie folosință	Intra vilan	Suprafaţa (mp)	Tarla	Parcelă	Nr. topo	Observaţii / Referinţe
1	pasune	NU	2.600	11	164	-	

Lungime Segmente
1) Valorile lungimilor segmentelor sunt obţinute din proiecţie în plan.

Punct început	X / Y	Punct sfârşit	X / Y	Lungime segment (** (m)
1	583.608,601 697.903,353	2	583.551,518 697.885,573	59.788
2	583.551,518 697.885,573	3	583.556,194 697.881,449	6.235
3	583.556,194 697.881,449	4	583.558,18 697.861,389	20.158
4	583.558,18 697.861,389	5	583.552,503 697.853,045	10.092
5	583.552,503 697.853,045	6	583.638,001 697.879,675	89.549

Document care conține date cu caracter personal, protejat de prevederile Regulamentului (UE) nr. 679/2016 și Legii 190/2018

Punct început	X / Y	Punct sfârşit	X / Y	Lungime segment (** (m)
6	583.638,001 697.879,675	7	583.636,63 697.888,02	8.457
7	583.636,63 697.888,02	8	583.636,059 697.891,495	3.522
8	583.636,059 697.891,495	9	583.632,868 697.910,911	19.676
9	583.632,868 697.910,911	1	583.608,601 697.903,353	25.417

** Lungimile segmentelor sunt determinate în planul de proiecţie Stereo 70 şi sunt rotunjite la 1 milimetru.
*** Distanţa dintre puncte este formată din segmente cumulate ce sunt mai mici decât valoarea 1 milimetru.

Document care conține date cu caracter personal, protejat de prevederile Regulamentului (UE) nr. 679/2016 și Legii 190/2018

DATE DESPRE IMOBILUL NR. 157

Oficiul de Cadastru şi Publicitate Imobiliară SUCEAVA
Biroul de Cadastru şi Publicitate Imobiliară Suceava

A. Partea I. Descrierea imobilului

TEREN Extravilan

Adresa: Jud. Suceava

Nr. Crt	Nr cadastral Nr. topografic	Suprafaţa* (mp)	Observaţii / Referinţe
A1		1.600	Sector cadastral:15 Teren neimprejmuit;

B. Partea II. Proprietari şi acte

Inscrieri privitoare la dreptul de proprietate şi alte drepturi reale		Referinţe
150 / 22/01/2025		
Act Administrativ nr. 1578, din 12/03/2025 emis de PRIMARIA COMUNEI DARMANESTI;		
B1	Inscrierea posesiei, drept de PROPRIETATE, dobandit prin Lege, cota actuala 1/1, cota initiala 1/1	A1
	1) **NEIDENTIFICAT NEIDENTIFICAT**, PROPRIETAR NEIDENTIFICAT	
Act Normativ nr. 7, din 13/03/1996 emis de PARLAMENTUL ROMANIEI ((art. 13));		
B2	Se noteaza mentiunea de proprietar neidentificat	A1

C. Partea III. SARCINI .

Inscrieri privind dezmembramintele dreptului de proprietate, drepturi reale de garanţie şi sarcini	Referinţe
NU SUNT	

Document care conține date cu caracter personal, protejat de prevederile Regulamentului (UE) nr. 679/2016 și Legii 190/2018

Anexa Nr. 1 La Partea I

Teren

Nr cadastral	Suprafaţa (mp)*	Observaţii / Referinţe
	1.600	

* Suprafaţa este determinată in planul de proiecţie Stereo 70.

DETALII LINIARE IMOBIL

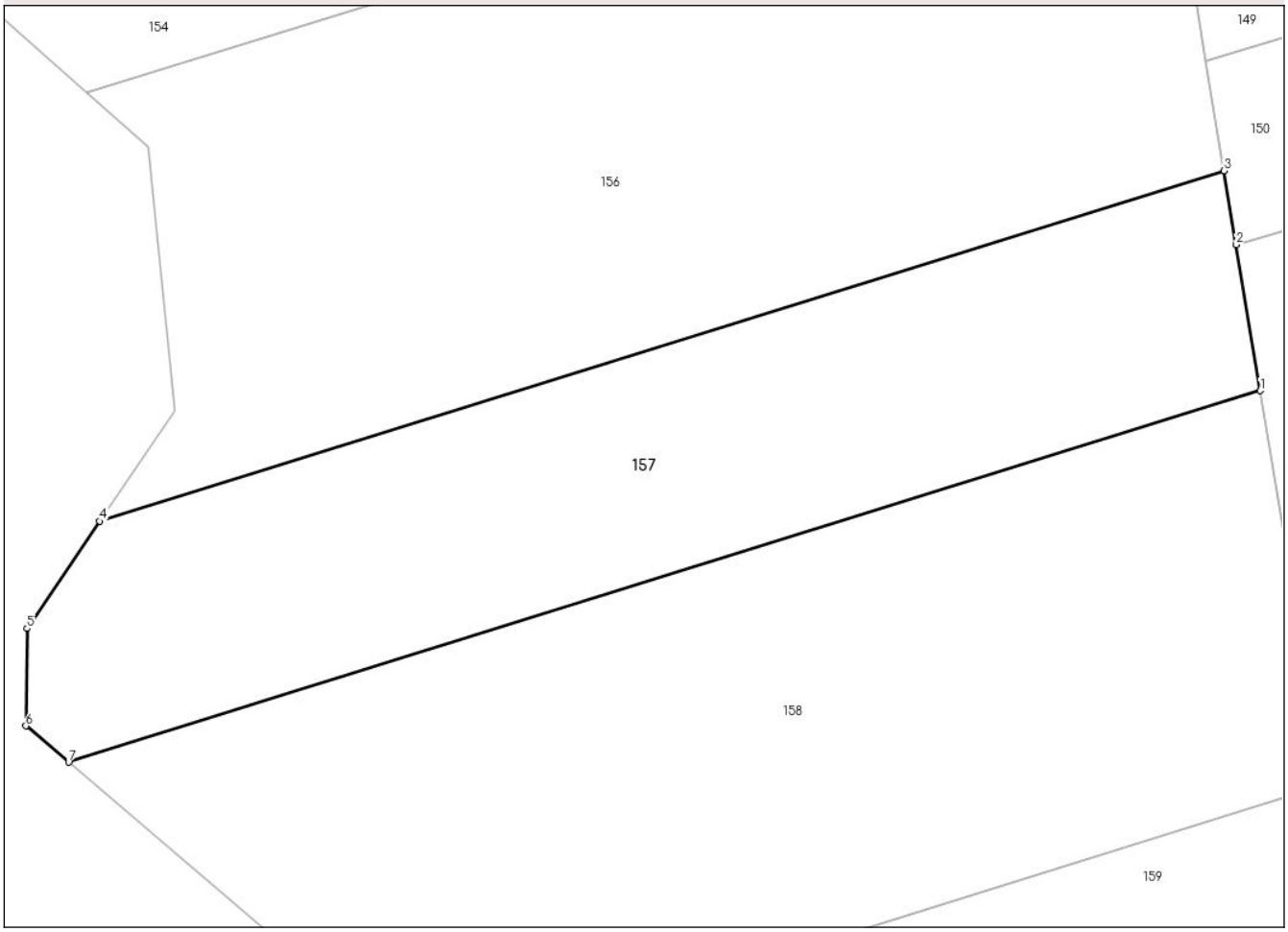

Date referitoare la teren

Crt	Categorie folosință	Intra vilan	Suprafaţa (mp)	Tarla	Parcelă	Nr. topo	Observaţii / Referinţe
1	pasune	NU	1.600	11	164	-	

Lungime Segmente
1) Valorile lungimilor segmentelor sunt obţinute din proiecţie în plan.

Punct început	X / Y	Punct sfârşit	X / Y	Lungime segment (** (m)
1	583.640,747 697.862,965	2	583.638,925 697.874,053	11.237
2	583.638,925 697.874,053	3	583.638,001 697.879,675	5.697
3	583.638,001 697.879,675	4	583.552,503 697.853,045	89.549
4	583.552,503 697.853,045	5	583.546,962 697.844,901	9.85
5	583.546,962 697.844,901	6	583.546,875 697.837,488	7.414

Document care conține date cu caracter personal, protejat de prevederile Regulamentului (UE) nr. 679/2016 și Legii 190/2018

Punct început	X / Y	Punct sfârşit	X / Y	Lungime segment (** (m)
6	583.546,875 697.837,488	7	583.550,119 697.834,737	4.253
7	583.550,119 697.834,737	1	583.640,747 697.862,965	94.922

** Lungimile segmentelor sunt determinate în planul de proiecţie Stereo 70 şi sunt rotunjite la 1 milimetru.
*** Distanţa dintre puncte este formată din segmente cumulate ce sunt mai mici decât valoarea 1 milimetru.

Document care conține date cu caracter personal, protejat de prevederile Regulamentului (UE) nr. 679/2016 și Legii 190/2018

DATE DESPRE IMOBILUL NR. 158

Oficiul de Cadastru şi Publicitate Imobiliară SUCEAVA
Biroul de Cadastru şi Publicitate Imobiliară Suceava

A. Partea I. Descrierea imobilului

TEREN Extravilan

Adresa: Jud. Suceava

Nr. Crt	Nr cadastral Nr. topografic	Suprafaţa* (mp)	Observaţii / Referinţe
A1		2.500	Sector cadastral:15 Teren neimprejmuit;

B. Partea II. Proprietari şi acte

Inscrieri privitoare la dreptul de proprietate şi alte drepturi reale		Referinţe
158 / 22/01/2025		
Act Administrativ nr. 874, din 02/03/1995 emis de COMISIA JUDETEANA SUCEAVA;		
B1	Intabulare, drept de PROPRIETATE, dobandit prin Reconstituire, cota actuala 1/1, cota initiala 1/1	A1
	1) **TABARCEA S VLADIMIR**, Se noteaza lipsa CNP	

C. Partea III. SARCINI .

Inscrieri privind dezmembramintele dreptului de proprietate, drepturi reale de garanţie şi sarcini	Referinţe
NU SUNT	

Anexa Nr. 1 La Partea I

Teren

Nr cadastral	Suprafaţa (mp)*	Observaţii / Referinţe
	2.500	

* Suprafaţa este determinată in planul de proiecţie Stereo 70.

DETALII LINIARE IMOBIL

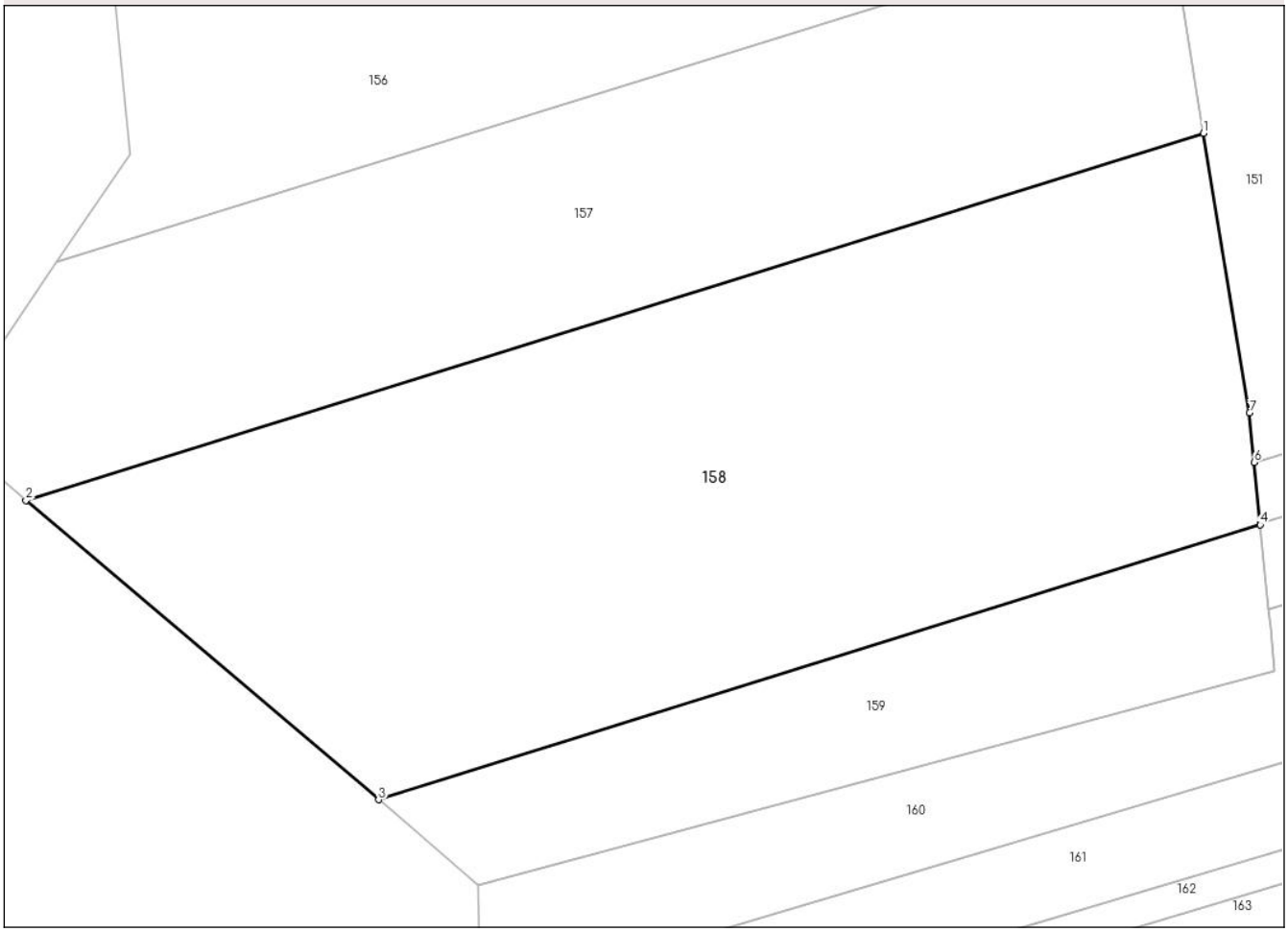

Date referitoare la teren

Crt	Categorie folosință	Intra vilan	Suprafaţa (mp)	Tarla	Parcelă	Nr. topo	Observaţii / Referinţe
1	pasune	NU	2.500	11	164	-	

Lungime Segmente
1) Valorile lungimilor segmentelor sunt obţinute din proiecţie în plan.

Punct început	X / Y	Punct sfârşit	X / Y	Lungime segment (** (m)
1	583.640,747 697.862,965	2	583.550,119 697.834,737	94.922
2	583.550,119 697.834,737	3	583.577,263 697.811,721	35.588
3	583.577,263 697.811,721	4	583.645,115 697.832,855	71.067
4	583.645,115 697.832,855	5	583.645,107 697.832,935	0.08
5	583.645,107 697.832,935	6	583.644,65 697.837,655	4.742

Document care conține date cu caracter personal, protejat de prevederile Regulamentului (UE) nr. 679/2016 și Legii 190/2018

Punct început	X / Y	Punct sfârşit	X / Y	Lungime segment (** (m)
6	583.644,65 697.837,655	7	583.644,282 697.841,452	3.815
7	583.644,282 697.841,452	1	583.640,747 697.862,965	21.801

** Lungimile segmentelor sunt determinate în planul de proiecţie Stereo 70 şi sunt rotunjite la 1 milimetru.
*** Distanţa dintre puncte este formată din segmente cumulate ce sunt mai mici decât valoarea 1 milimetru.

Document care conține date cu caracter personal, protejat de prevederile Regulamentului (UE) nr. 679/2016 și Legii 190/2018

DATE DESPRE IMOBILUL NR. 159

Oficiul de Cadastru şi Publicitate Imobiliară SUCEAVA
Biroul de Cadastru şi Publicitate Imobiliară Suceava

A. Partea I. Descrierea imobilului

TEREN Extravilan

Adresa: Jud. Suceava

Nr. Crt	Nr cadastral Nr. topografic	Suprafaţa* (mp)	Observaţii / Referinţe
A1		655	Sector cadastral:15 Teren neimprejmuit;

B. Partea II. Proprietari şi acte

Inscrieri privitoare la dreptul de proprietate şi alte drepturi reale		Referinţe
159 / 22/01/2025		
Act Administrativ nr. 1578, din 12/03/2025 emis de PRIMARIA COMUNEI DARMANESTI;		
B1	Inscrierea posesiei, drept de PROPRIETATE, dobandit prin Lege, cota actuala 1/1, cota initiala 1/1	A1
	1) **NEIDENTIFICAT NEIDENTIFICAT**, PROPRIETAR NEIDENTIFICAT	
Act Normativ nr. 7, din 13/03/1996 emis de PARLAMENTUL ROMANIEI ((art. 13));		
B2	Se noteaza mentiunea de proprietar neidentificat	A1

C. Partea III. SARCINI .

Inscrieri privind dezmembramintele dreptului de proprietate, drepturi reale de garanţie şi sarcini	Referinţe
NU SUNT	

Document care conține date cu caracter personal, protejat de prevederile Regulamentului (UE) nr. 679/2016 și Legii 190/2018

Anexa Nr. 1 La Partea I

Teren

Nr cadastral	Suprafaţa (mp)*	Observaţii / Referinţe
	655	

* Suprafaţa este determinată in planul de proiecţie Stereo 70.

DETALII LINIARE IMOBIL

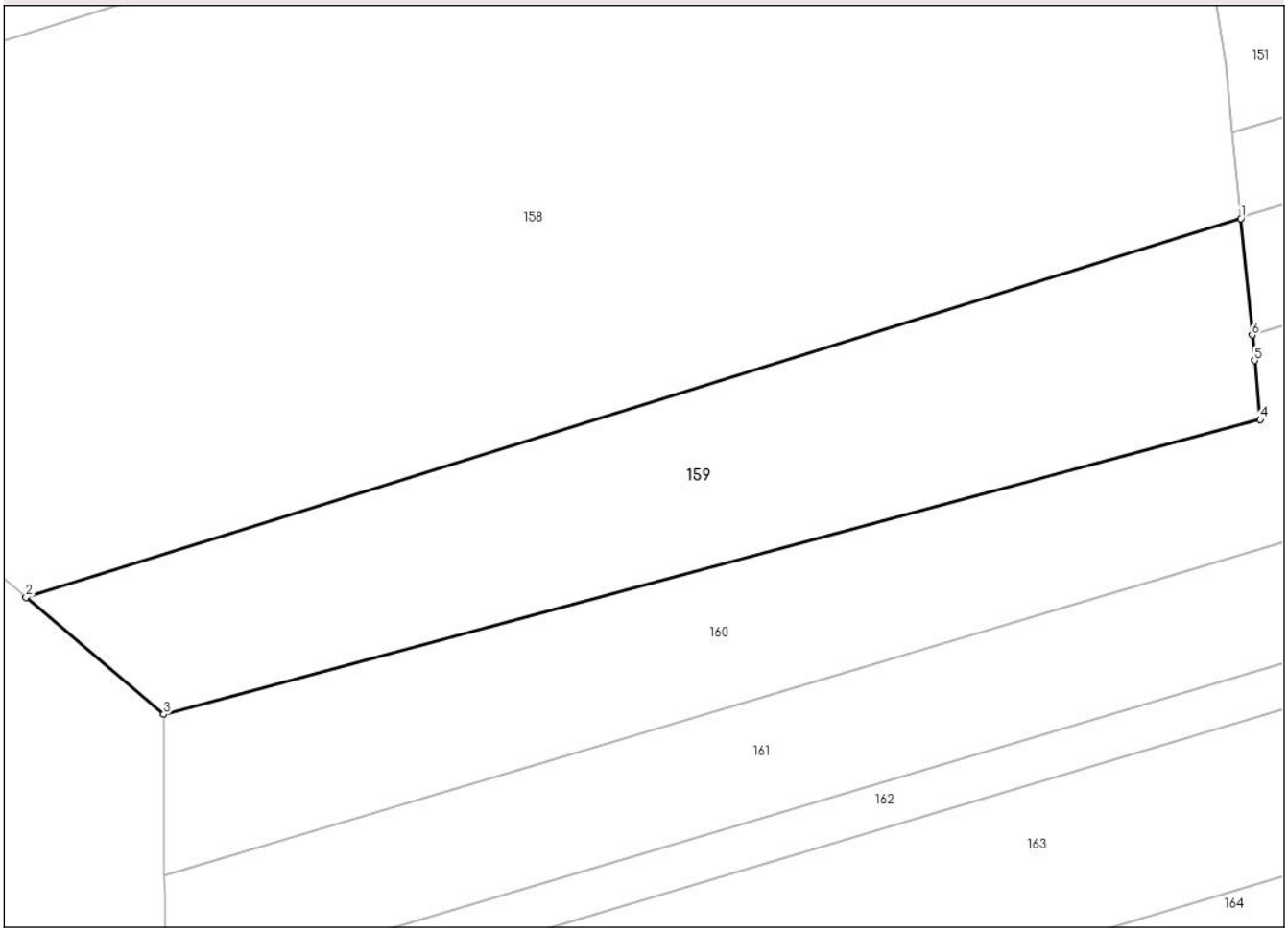

Date referitoare la teren

Crt	Categorie folosință	Intra vilan	Suprafaţa (mp)	Tarla	Parcelă	Nr. topo	Observaţii / Referinţe
1	pasune	NU	655	11	164	-	

Lungime Segmente
1) Valorile lungimilor segmentelor sunt obţinute din proiecţie în plan.

Punct început	X / Y	Punct sfârşit	X / Y	Lungime segment (** (m)
1	583.645,115 697.832,855	2	583.577,263 697.811,721	71.067
2	583.577,263 697.811,721	3	583.584,958 697.805,196	10.089
3	583.584,958 697.805,196	4	583.646,201 697.821,642	63.413
4	583.646,201 697.821,642	5	583.645,882 697.824,935	3.308
5	583.645,882 697.824,935	6	583.645,745 697.826,352	1.424

Document care conține date cu caracter personal, protejat de prevederile Regulamentului (UE) nr. 679/2016 și Legii 190/2018

Punct început	X / Y	Punct sfârşit	X / Y	Lungime segment (** (m)
6	583.645,745 697.826,352	1	583.645,115 697.832,855	6.533

** Lungimile segmentelor sunt determinate în planul de proiecţie Stereo 70 şi sunt rotunjite la 1 milimetru.
*** Distanţa dintre puncte este formată din segmente cumulate ce sunt mai mici decât valoarea 1 milimetru.

Document care conține date cu caracter personal, protejat de prevederile Regulamentului (UE) nr. 679/2016 și Legii 190/2018

DATE DESPRE IMOBILUL NR. 160

Oficiul de Cadastru şi Publicitate Imobiliară SUCEAVA
Biroul de Cadastru şi Publicitate Imobiliară Suceava

A. Partea I. Descrierea imobilului

TEREN Extravilan

Adresa: Jud. Suceava

Nr. Crt	Nr cadastral Nr. topografic	Suprafaţa* (mp)	Observaţii / Referinţe
A1	47090	3.000	Sector cadastral:15 Teren neimprejmuit;

B. Partea II. Proprietari şi acte

Inscrieri privitoare la dreptul de proprietate şi alte drepturi reale		Referinţe
160 / 22/01/2025		
Act Administrativ nr. 1230, din 25/07/1995 emis de COMISIA JUDETEANA SUCEAVA;		
B1	Intabulare, drept de PROPRIETATE, dobandit prin Reconstituire, cota actuala 1/1, cota initiala 1/1	A1
	1) **CHIRILIUC M ELENA**, Se noteaza lipsa CNP 2) **CALIN MARIA**, Se noteaza lipsa CNP 3) **OSTASUC SAVETA**, Se noteaza lipsa CNP	

C. Partea III. SARCINI .

Inscrieri privind dezmembramintele dreptului de proprietate, drepturi reale de garanţie şi sarcini	Referinţe
NU SUNT	

Anexa Nr. 1 La Partea I

Teren

Nr cadastral	Suprafaţa (mp)*	Observaţii / Referinţe
47090	3.000	

* Suprafaţa este determinată in planul de proiecţie Stereo 70.

DETALII LINIARE IMOBIL



Date referitoare la teren

Crt	Categorie folosință	Intra vilan	Suprafaţa (mp)	Tarla	Parcelă	Nr. topo	Observaţii / Referinţe
1	pasune	NU	3.000	11	164	-	

Lungime Segmente
1) Valorile lungimilor segmentelor sunt obţinute din proiecţie în plan.

Punct început	X / Y	Punct sfârşit	X / Y	Lungime segment (** (m)
1	583.852,59 697.887,743	2	583.645,745 697.826,352	215.763
2	583.645,745 697.826,352	3	583.645,882 697.824,935	1.424
3	583.645,882 697.824,935	4	583.646,201 697.821,642	3.308
4	583.646,201 697.821,642	5	583.584,958 697.805,196	63.413
5	583.584,958 697.805,196	6	583.585,005 697.796,238	8.958

Document care conține date cu caracter personal, protejat de prevederile Regulamentului (UE) nr. 679/2016 și Legii 190/2018

Punct început	X / Y	Punct sfârşit	X / Y	Lungime segment (** (m)
6	583.585,005 697.796,238	7	583.853,496 697.875,926	280.067
7	583.853,496 697.875,926	8	583.853,291 697.884,34	8.416
8	583.853,291 697.884,34	9	583.852,87 697.886,384	2.087
9	583.852,87 697.886,384	1	583.852,59 697.887,743	1.388

** Lungimile segmentelor sunt determinate în planul de proiecţie Stereo 70 şi sunt rotunjite la 1 milimetru.
*** Distanţa dintre puncte este formată din segmente cumulate ce sunt mai mici decât valoarea 1 milimetru.

Document care conține date cu caracter personal, protejat de prevederile Regulamentului (UE) nr. 679/2016 și Legii 190/2018

DATE DESPRE IMOBILUL NR. 161

Oficiul de Cadastru şi Publicitate Imobiliară SUCEAVA
Biroul de Cadastru şi Publicitate Imobiliară Suceava

A. Partea I. Descrierea imobilului

TEREN Extravilan

Adresa: Jud. Suceava

Nr. Crt	Nr cadastral Nr. topografic	Suprafaţa* (mp)	Observaţii / Referinţe
A1	47091	1.800	Sector cadastral:15 Teren neimprejmuit;

B. Partea II. Proprietari şi acte

Inscrieri privitoare la dreptul de proprietate şi alte drepturi reale		Referinţe
161 / 22/01/2025		
Act Administrativ nr. 674, din 11/01/1995 emis de COMISIA JUDETEANA SUCEAVA;		
B1	Intabulare, drept de PROPRIETATE, dobandit prin Reconstituire, cota actuala 1/1, cota initiala 1/1	A1
	1) **MARUSEAC D GHEORGHE**, Se noteaza lipsa CNP	

C. Partea III. SARCINI .

Inscrieri privind dezmembramintele dreptului de proprietate, drepturi reale de garanţie şi sarcini	Referinţe
NU SUNT	

Document care conține date cu caracter personal, protejat de prevederile Regulamentului (UE) nr. 679/2016 și Legii 190/2018

Anexa Nr. 1 La Partea I

Teren

Nr cadastral	Suprafaţa (mp)*	Observaţii / Referinţe
47091	1.800	

* Suprafaţa este determinată in planul de proiecţie Stereo 70.

DETALII LINIARE IMOBIL

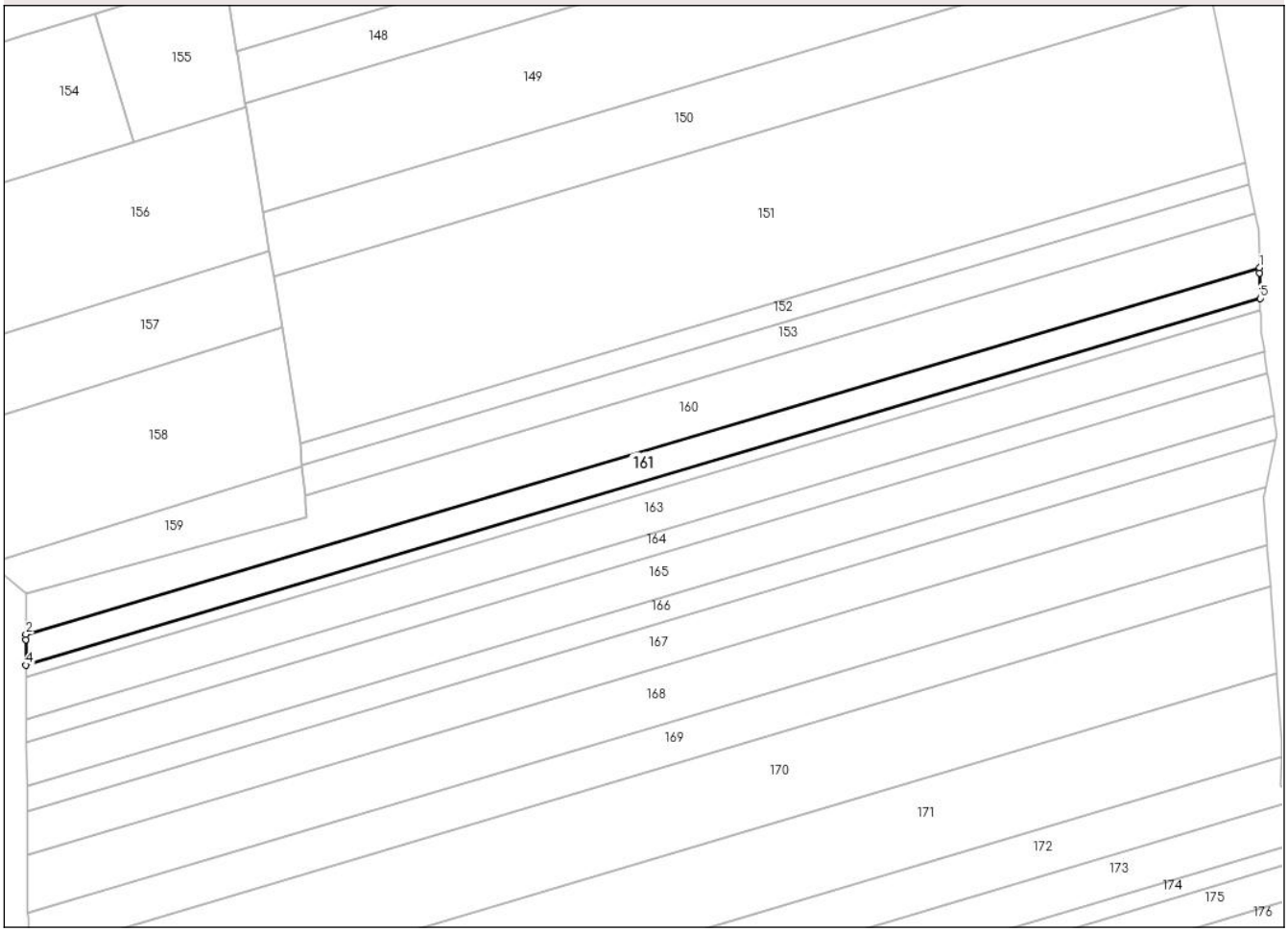

Date referitoare la teren

Crt	Categorie folosință	Intra vilan	Suprafaţa (mp)	Tarla	Parcelă	Nr. topo	Observaţii / Referinţe
1	pasune	NU	1.800	11	164	-	

Lungime Segmente
1) Valorile lungimilor segmentelor sunt obţinute din proiecţie în plan.

Punct început	X / Y	Punct sfârşit	X / Y	Lungime segment (** (m)
1	583.853,496 697.875,926	2	583.585,005 697.796,238	280.067
2	583.585,005 697.796,238	3	583.585,011 697.795,112	1.126
3	583.585,011 697.795,112	4	583.585,04 697.789,546	5.566
4	583.585,04 697.789,546	5	583.853,658 697.869,271	280.199
5	583.853,658 697.869,271	6	583.853,523 697.874,827	5.558

Document care conține date cu caracter personal, protejat de prevederile Regulamentului (UE) nr. 679/2016 și Legii 190/2018

Punct început	X / Y	Punct sfârşit	X / Y	Lungime segment (** (m)
6	583.853,523 697.874,827	1	583.853,496 697.875,926	1.099

** Lungimile segmentelor sunt determinate în planul de proiecţie Stereo 70 şi sunt rotunjite la 1 milimetru.
*** Distanţa dintre puncte este formată din segmente cumulate ce sunt mai mici decât valoarea 1 milimetru.

Document care conține date cu caracter personal, protejat de prevederile Regulamentului (UE) nr. 679/2016 și Legii 190/2018

DATE DESPRE IMOBILUL NR. 162

Oficiul de Cadastru şi Publicitate Imobiliară SUCEAVA
Biroul de Cadastru şi Publicitate Imobiliară Suceava

A. Partea I. Descrierea imobilului

TEREN Extravilan

Adresa: Jud. Suceava

Nr. Crt	Nr cadastral Nr. topografic	Suprafaţa* (mp)	Observaţii / Referinţe
A1	43144	700	Sector cadastral:15 Teren neimprejmuit;

B. Partea II. Proprietari şi acte

Inscrieri privitoare la dreptul de proprietate şi alte drepturi reale		Referinţe
468 / 19/01/2005		
Act Notarial nr. 7293, din 23/12/2004 emis de BNP (si nr.27/01.01.2005);		
B1	Intabulare, drept de PROPRIETATEnecasatorita, dobandit prin Conventie, cota actuala 1/1, cota initiala 1/1	A1
	1) **MAIDAN T SILVIA**, Se noteaza lipsa CNP	

C. Partea III. SARCINI .

Inscrieri privind dezmembramintele dreptului de proprietate, drepturi reale de garanţie şi sarcini	Referinţe
NU SUNT	

Document care conține date cu caracter personal, protejat de prevederile Regulamentului (UE) nr. 679/2016 și Legii 190/2018

Anexa Nr. 1 La Partea I

Teren

Nr cadastral	Suprafaţa (mp)*	Observaţii / Referinţe
43144	700	

* Suprafaţa este determinată in planul de proiecţie Stereo 70.

DETALII LINIARE IMOBIL



Date referitoare la teren

Crt	Categorie folosință	Intra vilan	Suprafaţa (mp)	Tarla	Parcelă	Nr. topo	Observaţii / Referinţe
1	pasune	NU	700	11	164	-	

Lungime Segmente
1) Valorile lungimilor segmentelor sunt obţinute din proiecţie în plan.

Punct început	X / Y	Punct sfârşit	X / Y	Lungime segment (** (m)
1	583.585,054 697.786,944	2	583.853,721 697.866,684	280.251
2	583.853,721 697.866,684	3	583.853,685 697.868,173	1.489
3	583.853,685 697.868,173	4	583.853,658 697.869,271	1.098
4	583.853,658 697.869,271	5	583.585,04 697.789,546	280.199
5	583.585,04 697.789,546	6	583.585,046 697.788,42	1.126

Document care conține date cu caracter personal, protejat de prevederile Regulamentului (UE) nr. 679/2016 și Legii 190/2018

Punct început	X / Y	Punct sfârşit	X / Y	Lungime segment (** (m)
6	583.585,046 697.788,42	1	583.585,054 697.786,944	1.476

** Lungimile segmentelor sunt determinate în planul de proiecţie Stereo 70 şi sunt rotunjite la 1 milimetru.
*** Distanţa dintre puncte este formată din segmente cumulate ce sunt mai mici decât valoarea 1 milimetru.

Document care conține date cu caracter personal, protejat de prevederile Regulamentului (UE) nr. 679/2016 și Legii 190/2018

DATE DESPRE IMOBILUL NR. 163

Oficiul de Cadastru şi Publicitate Imobiliară SUCEAVA
Biroul de Cadastru şi Publicitate Imobiliară Suceava

A. Partea I. Descrierea imobilului

TEREN Extravilan

Adresa: Jud. Suceava

Nr. Crt	Nr cadastral Nr. topografic	Suprafaţa* (mp)	Observaţii / Referinţe
A1	47092	2.500	Sector cadastral:15 Teren neimprejmuit;

B. Partea II. Proprietari şi acte

Inscrieri privitoare la dreptul de proprietate şi alte drepturi reale		Referinţe
163 / 22/01/2025		
Act Administrativ nr. 199, din 26/11/1993 emis de COMISIA JUDETEANA SUCEAVA;		
B1	Intabulare, drept de PROPRIETATE, dobandit prin Reconstituire, cota actuala 1/1, cota initiala 1/1	A1
	1) **CURELET GH SILVIA**, Se noteaza lipsa CNP	

C. Partea III. SARCINI .

Inscrieri privind dezmembramintele dreptului de proprietate, drepturi reale de garanţie şi sarcini	Referinţe
NU SUNT	

Anexa Nr. 1 La Partea I

Teren

Nr cadastral	Suprafaţa (mp)*	Observaţii / Referinţe
47092	2.500	

* Suprafaţa este determinată in planul de proiecţie Stereo 70.

DETALII LINIARE IMOBIL



Date referitoare la teren

Crt	Categorie folosință	Intra vilan	Suprafaţa (mp)	Tarla	Parcelă	Nr. topo	Observaţii / Referinţe
1	pasune	NU	2.500	11	164	-	

Lungime Segmente
1) Valorile lungimilor segmentelor sunt obţinute din proiecţie în plan.

Punct început	X / Y	Punct sfârşit	X / Y	Lungime segment (** (m)
1	583.585,103 697.777,662	2	583.854,529 697.857,627	281.042
2	583.854,529 697.857,627	3	583.853,836 697.862,009	4.436
3	583.853,836 697.862,009	4	583.853,748 697.865,586	3.578
4	583.853,748 697.865,586	5	583.853,721 697.866,684	1.098
5	583.853,721 697.866,684	6	583.585,054 697.786,944	280.251

Document care conține date cu caracter personal, protejat de prevederile Regulamentului (UE) nr. 679/2016 și Legii 190/2018

Punct început	X / Y	Punct sfârşit	X / Y	Lungime segment (** (m)
6	583.585,054 697.786,944	7	583.585,06 697.785,819	1.125
7	583.585,06 697.785,819	1	583.585,103 697.777,662	8.157

** Lungimile segmentelor sunt determinate în planul de proiecţie Stereo 70 şi sunt rotunjite la 1 milimetru.
*** Distanţa dintre puncte este formată din segmente cumulate ce sunt mai mici decât valoarea 1 milimetru.

Document care conține date cu caracter personal, protejat de prevederile Regulamentului (UE) nr. 679/2016 și Legii 190/2018

DATE DESPRE IMOBILUL NR. 164

Oficiul de Cadastru şi Publicitate Imobiliară SUCEAVA
Biroul de Cadastru şi Publicitate Imobiliară Suceava

A. Partea I. Descrierea imobilului

TEREN Extravilan

Adresa: Jud. Suceava

Nr. Crt	Nr cadastral Nr. topografic	Suprafaţa* (mp)	Observaţii / Referinţe
A1	47093	1.300	Sector cadastral:15 Teren neimprejmuit;

B. Partea II. Proprietari şi acte

Inscrieri privitoare la dreptul de proprietate şi alte drepturi reale		Referinţe
164 / 22/01/2025		
Act Administrativ nr. 117, din 26/11/1993 emis de COMISIA JUDETEANA SUCEAVA;		
B1	Intabulare, drept de PROPRIETATE, dobandit prin Reconstituire, cota actuala 1/1, cota initiala 1/1	A1
	1) **LUPU T PAVEL**, Se noteaza lipsa CNP	

C. Partea III. SARCINI .

Inscrieri privind dezmembramintele dreptului de proprietate, drepturi reale de garanţie şi sarcini	Referinţe
NU SUNT	

Anexa Nr. 1 La Partea I

Teren

Nr cadastral	Suprafaţa (mp)*	Observaţii / Referinţe
47093	1.300	

* Suprafaţa este determinată in planul de proiecţie Stereo 70.

DETALII LINIARE IMOBIL



Date referitoare la teren

Crt	Categorie folosință	Intra vilan	Suprafaţa (mp)	Tarla	Parcelă	Nr. topo	Observaţii / Referinţe
1	pasune	NU	1.300	11	164	-	

Lungime Segmente
1) Valorile lungimilor segmentelor sunt obţinute din proiecţie în plan.

Punct început	X / Y	Punct sfârşit	X / Y	Lungime segment (** (m)
1	583.585,103 697.777,662	2	583.585,109 697.776,54	1.122
2	583.585,109 697.776,54	3	583.585,124 697.773,522	3.018
3	583.585,124 697.773,522	4	583.585,13 697.772,851	0.671
4	583.585,13 697.772,851	5	583.855,257 697.853,024	281.774
5	583.855,257 697.853,024	6	583.854,696 697.856,574	3.594

Document care conține date cu caracter personal, protejat de prevederile Regulamentului (UE) nr. 679/2016 și Legii 190/2018

Punct început	X / Y	Punct sfârşit	X / Y	Lungime segment (** (m)
6	583.854,696 697.856,574	7	583.854,529 697.857,627	1.066
7	583.854,529 697.857,627	1	583.585,103 697.777,662	281.042

** Lungimile segmentelor sunt determinate în planul de proiecţie Stereo 70 şi sunt rotunjite la 1 milimetru.
*** Distanţa dintre puncte este formată din segmente cumulate ce sunt mai mici decât valoarea 1 milimetru.

Document care conține date cu caracter personal, protejat de prevederile Regulamentului (UE) nr. 679/2016 și Legii 190/2018

DATE DESPRE IMOBILUL NR. 165

Oficiul de Cadastru şi Publicitate Imobiliară SUCEAVA
Biroul de Cadastru şi Publicitate Imobiliară Suceava

A. Partea I. Descrierea imobilului

TEREN Extravilan

Adresa: Jud. Suceava

Nr. Crt	Nr cadastral Nr. topografic	Suprafaţa* (mp)	Observaţii / Referinţe
A1	47094	2.600	Sector cadastral:15 Teren neimprejmuit;

B. Partea II. Proprietari şi acte

Inscrieri privitoare la dreptul de proprietate şi alte drepturi reale		Referinţe
165 / 22/01/2025		
Act Administrativ nr. 252, din 30/03/1994 emis de COMISIA JUDETEANA SUCEAVA;		
B1	Intabulare, drept de PROPRIETATE, dobandit prin Reconstituire, cota actuala 1/1, cota initiala 1/1	A1
	1) **RACOCEA SILVIA**, Se noteaza lipsa CNP 2) **CIRDAN TRAIAN**, Se noteaza lipsa CNP 3) **REBENCIUC STELA**, Se noteaza lipsa CNP	

C. Partea III. SARCINI .

Inscrieri privind dezmembramintele dreptului de proprietate, drepturi reale de garanţie şi sarcini	Referinţe
NU SUNT	

Document care conține date cu caracter personal, protejat de prevederile Regulamentului (UE) nr. 679/2016 și Legii 190/2018

Anexa Nr. 1 La Partea I

Teren

Nr cadastral	Suprafaţa (mp)*	Observaţii / Referinţe
47094	2.600	

* Suprafaţa este determinată in planul de proiecţie Stereo 70.

DETALII LINIARE IMOBIL



Date referitoare la teren

Crt	Categorie folosință	Intra vilan	Suprafaţa (mp)	Tarla	Parcelă	Nr. topo	Observaţii / Referinţe
1	pasune	NU	2.600	11	164	-	

Lungime Segmente
1) Valorile lungimilor segmentelor sunt obţinute din proiecţie în plan.

Punct început	X / Y	Punct sfârşit	X / Y	Lungime segment (** (m)
1	583.855,257 697.853,024	2	583.585,13 697.772,851	281.774
2	583.585,13 697.772,851	3	583.585,14 697.771,733	1.118
3	583.585,14 697.771,733	4	583.585,215 697.763,275	8.458
4	583.585,215 697.763,275	5	583.856,708 697.843,854	283.199
5	583.856,708 697.843,854	6	583.855,423 697.851,974	8.221

Document care conține date cu caracter personal, protejat de prevederile Regulamentului (UE) nr. 679/2016 și Legii 190/2018

Punct început	X / Y	Punct sfârşit	X / Y	Lungime segment (** (m)
6	583.855,423 697.851,974	1	583.855,257 697.853,024	1.063

** Lungimile segmentelor sunt determinate în planul de proiecţie Stereo 70 şi sunt rotunjite la 1 milimetru.
*** Distanţa dintre puncte este formată din segmente cumulate ce sunt mai mici decât valoarea 1 milimetru.

Document care conține date cu caracter personal, protejat de prevederile Regulamentului (UE) nr. 679/2016 și Legii 190/2018

DATE DESPRE IMOBILUL NR. 166

Oficiul de Cadastru şi Publicitate Imobiliară SUCEAVA
Biroul de Cadastru şi Publicitate Imobiliară Suceava

A. Partea I. Descrierea imobilului

TEREN Extravilan

Adresa: Jud. Suceava

Nr. Crt	Nr cadastral Nr. topografic	Suprafaţa* (mp)	Observaţii / Referinţe
A1	47095	1.500	Sector cadastral:15 Teren neimprejmuit;

B. Partea II. Proprietari şi acte

Inscrieri privitoare la dreptul de proprietate şi alte drepturi reale		Referinţe
166 / 22/01/2025		
Act Administrativ nr. 1230, din 20/07/1995 emis de COMISIA JUDETEANA SUCEAVA;		
B1	Intabulare, drept de PROPRIETATE, dobandit prin Reconstituire, cota actuala 1/1, cota initiala 1/1	A1
	1) **CHIRILIUC M ELENA**, Se noteaza lipsa CNP 2) **CALIN MARIA**, Se noteaza lipsa CNP 3) **OSTASUC SAVETA**, Se noteaza lipsa CNP	

C. Partea III. SARCINI .

Inscrieri privind dezmembramintele dreptului de proprietate, drepturi reale de garanţie şi sarcini	Referinţe
NU SUNT	

Anexa Nr. 1 La Partea I

Teren

Nr cadastral	Suprafaţa (mp)*	Observaţii / Referinţe
47095	1.500	

* Suprafaţa este determinată in planul de proiecţie Stereo 70.

DETALII LINIARE IMOBIL



Date referitoare la teren

Crt	Categorie folosință	Intra vilan	Suprafaţa (mp)	Tarla	Parcelă	Nr. topo	Observaţii / Referinţe
1	pasune	NU	1.500	11	164	-	

Lungime Segmente
1) Valorile lungimilor segmentelor sunt obţinute din proiecţie în plan.

Punct început	X / Y	Punct sfârşit	X / Y	Lungime segment (** (m)
1	583.585,264 697.757,772	2	583.857,131 697.838,462	283.589
2	583.857,131 697.838,462	3	583.857,381 697.839,599	1.164
3	583.857,381 697.839,599	4	583.856,873 697.842,809	3.25
4	583.856,873 697.842,809	5	583.856,708 697.843,854	1.058
5	583.856,708 697.843,854	6	583.585,215 697.763,275	283.199

Document care conține date cu caracter personal, protejat de prevederile Regulamentului (UE) nr. 679/2016 și Legii 190/2018

Punct început	X / Y	Punct sfârşit	X / Y	Lungime segment (** (m)
6	583.585,215 697.763,275	7	583.585,225 697.762,163	1.112
7	583.585,225 697.762,163	1	583.585,264 697.757,772	4.391

** Lungimile segmentelor sunt determinate în planul de proiecţie Stereo 70 şi sunt rotunjite la 1 milimetru.
*** Distanţa dintre puncte este formată din segmente cumulate ce sunt mai mici decât valoarea 1 milimetru.

Document care conține date cu caracter personal, protejat de prevederile Regulamentului (UE) nr. 679/2016 și Legii 190/2018

DATE DESPRE IMOBILUL NR. 167

Oficiul de Cadastru şi Publicitate Imobiliară SUCEAVA
Biroul de Cadastru şi Publicitate Imobiliară Suceava

A. Partea I. Descrierea imobilului

TEREN Extravilan

Adresa: Jud. Suceava

Nr. Crt	Nr cadastral Nr. topografic	Suprafaţa* (mp)	Observaţii / Referinţe
A1	47096	2.600	Sector cadastral:15 Teren neimprejmuit;

B. Partea II. Proprietari şi acte

Inscrieri privitoare la dreptul de proprietate şi alte drepturi reale		Referinţe
167 / 22/01/2025		
Act Administrativ nr. 2727, din 13/11/2006 emis de COMISIA JUDETEANA SUCEAVA;		
B1	Intabulare, drept de PROPRIETATE, dobandit prin Reconstituire, cota actuala 1/1, cota initiala 1/1	A1
	1) **SENEAVSCHI STEFAN**, Se noteaza lipsa CNP	

C. Partea III. SARCINI .

Inscrieri privind dezmembramintele dreptului de proprietate, drepturi reale de garanţie şi sarcini	Referinţe
NU SUNT	

Anexa Nr. 1 La Partea I

Teren

Nr cadastral	Suprafaţa (mp)*	Observaţii / Referinţe
47096	2.600	

* Suprafaţa este determinată in planul de proiecţie Stereo 70.

DETALII LINIARE IMOBIL



Date referitoare la teren

Crt	Categorie folosință	Intra vilan	Suprafaţa (mp)	Tarla	Parcelă	Nr. topo	Observaţii / Referinţe
1	pasune	NU	2.600	11	164	-	

Lungime Segmente
1) Valorile lungimilor segmentelor sunt obţinute din proiecţie în plan.

Punct început	X / Y	Punct sfârşit	X / Y	Lungime segment (** (m)
1	583.585,349 697.748,192	2	583.854,872 697.828,186	281.144
2	583.854,872 697.828,186	3	583.856,874 697.837,292	9.323
3	583.856,874 697.837,292	4	583.857,131 697.838,462	1.198
4	583.857,131 697.838,462	5	583.585,264 697.757,772	283.589
5	583.585,264 697.757,772	6	583.585,274 697.756,66	1.112

Document care conține date cu caracter personal, protejat de prevederile Regulamentului (UE) nr. 679/2016 și Legii 190/2018

Punct început	X / Y	Punct sfârşit	X / Y	Lungime segment (** (m)
6	583.585,274 697.756,66	1	583.585,349 697.748,192	8.468

** Lungimile segmentelor sunt determinate în planul de proiecţie Stereo 70 şi sunt rotunjite la 1 milimetru.
*** Distanţa dintre puncte este formată din segmente cumulate ce sunt mai mici decât valoarea 1 milimetru.

Document care conține date cu caracter personal, protejat de prevederile Regulamentului (UE) nr. 679/2016 și Legii 190/2018

DATE DESPRE IMOBILUL NR. 168

Oficiul de Cadastru şi Publicitate Imobiliară SUCEAVA
Biroul de Cadastru şi Publicitate Imobiliară Suceava

A. Partea I. Descrierea imobilului

TEREN Extravilan

Adresa: Jud. Suceava

Nr. Crt	Nr cadastral Nr. topografic	Suprafaţa* (mp)	Observaţii / Referinţe
A1	47097	3.400	Sector cadastral:15 Teren neimprejmuit;

B. Partea II. Proprietari şi acte

Inscrieri privitoare la dreptul de proprietate şi alte drepturi reale		Referinţe
168 / 22/01/2025		
Act Administrativ nr. 91, din 10/05/1993 emis de COMISIA JUDETEANA SUCEAVA;		
B1	Intabulare, drept de PROPRIETATE, dobandit prin Reconstituire, cota actuala 1/1, cota initiala 1/1	A1
	1) **PETRUNEAC GH ELENA**, Se noteaza lipsa CNP	

C. Partea III. SARCINI .

Inscrieri privind dezmembramintele dreptului de proprietate, drepturi reale de garanţie şi sarcini	Referinţe
NU SUNT	

Document care conține date cu caracter personal, protejat de prevederile Regulamentului (UE) nr. 679/2016 și Legii 190/2018

Anexa Nr. 1 La Partea I

Teren

Nr cadastral	Suprafaţa (mp)*	Observaţii / Referinţe
47097	3.400	

* Suprafaţa este determinată in planul de proiecţie Stereo 70.

DETALII LINIARE IMOBIL

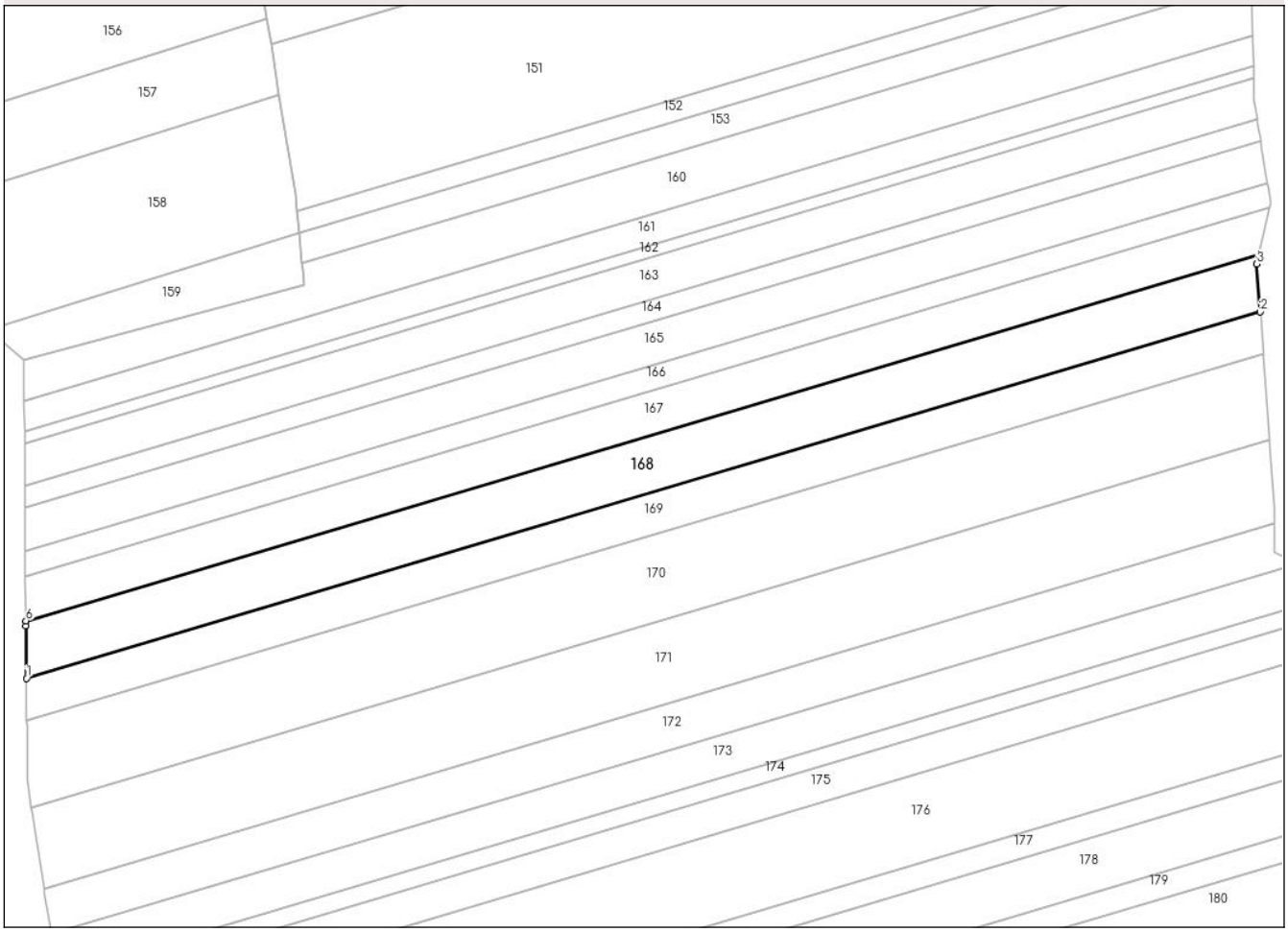

Date referitoare la teren

Crt	Categorie folosință	Intra vilan	Suprafaţa (mp)	Tarla	Parcelă	Nr. topo	Observaţii / Referinţe
1	pasune	NU	3.400	11	164	-	

Lungime Segmente
1) Valorile lungimilor segmentelor sunt obţinute din proiecţie în plan.

Punct început	X / Y	Punct sfârşit	X / Y	Lungime segment (** (m)
1	583.585,46 697.735,603	2	583.855,173 697.815,653	281.342
2	583.855,173 697.815,653	3	583.854,413 697.826,101	10.476
3	583.854,413 697.826,101	4	583.854,613 697.827,006	0.927
4	583.854,613 697.827,006	5	583.854,872 697.828,186	1.208
5	583.854,872 697.828,186	6	583.585,349 697.748,192	281.144

Document care conține date cu caracter personal, protejat de prevederile Regulamentului (UE) nr. 679/2016 și Legii 190/2018

Punct început	X / Y	Punct sfârşit	X / Y	Lungime segment (** (m)
6	583.585,349 697.748,192	7	583.585,359 697.747,071	1.121
7	583.585,359 697.747,071	1	583.585,46 697.735,603	11.468

** Lungimile segmentelor sunt determinate în planul de proiecţie Stereo 70 şi sunt rotunjite la 1 milimetru.
*** Distanţa dintre puncte este formată din segmente cumulate ce sunt mai mici decât valoarea 1 milimetru.

Document care conține date cu caracter personal, protejat de prevederile Regulamentului (UE) nr. 679/2016 și Legii 190/2018

DATE DESPRE IMOBILUL NR. 169

Oficiul de Cadastru şi Publicitate Imobiliară SUCEAVA
Biroul de Cadastru şi Publicitate Imobiliară Suceava

A. Partea I. Descrierea imobilului

TEREN Extravilan

Adresa: Jud. Suceava

Nr. Crt	Nr cadastral Nr. topografic	Suprafaţa* (mp)	Observaţii / Referinţe
A1	47098	2.500	Sector cadastral:15 Teren neimprejmuit;

B. Partea II. Proprietari şi acte

Inscrieri privitoare la dreptul de proprietate şi alte drepturi reale		Referinţe
169 / 22/01/2025		
Act Administrativ nr. 315, din 20/06/1994 emis de COMISIA JUDETEANA SUCEAVA;		
B1	Intabulare, drept de PROPRIETATE, dobandit prin Reconstituire, cota actuala 1/1, cota initiala 1/1	A1
	1) **CIOBOTAR IL MIHAI**, Se noteaza lipsa CNP	

C. Partea III. SARCINI .

Inscrieri privind dezmembramintele dreptului de proprietate, drepturi reale de garanţie şi sarcini	Referinţe
NU SUNT	

Anexa Nr. 1 La Partea I

Teren

Nr cadastral	Suprafaţa (mp)*	Observaţii / Referinţe
47098	2.500	

* Suprafaţa este determinată in planul de proiecţie Stereo 70.

DETALII LINIARE IMOBIL

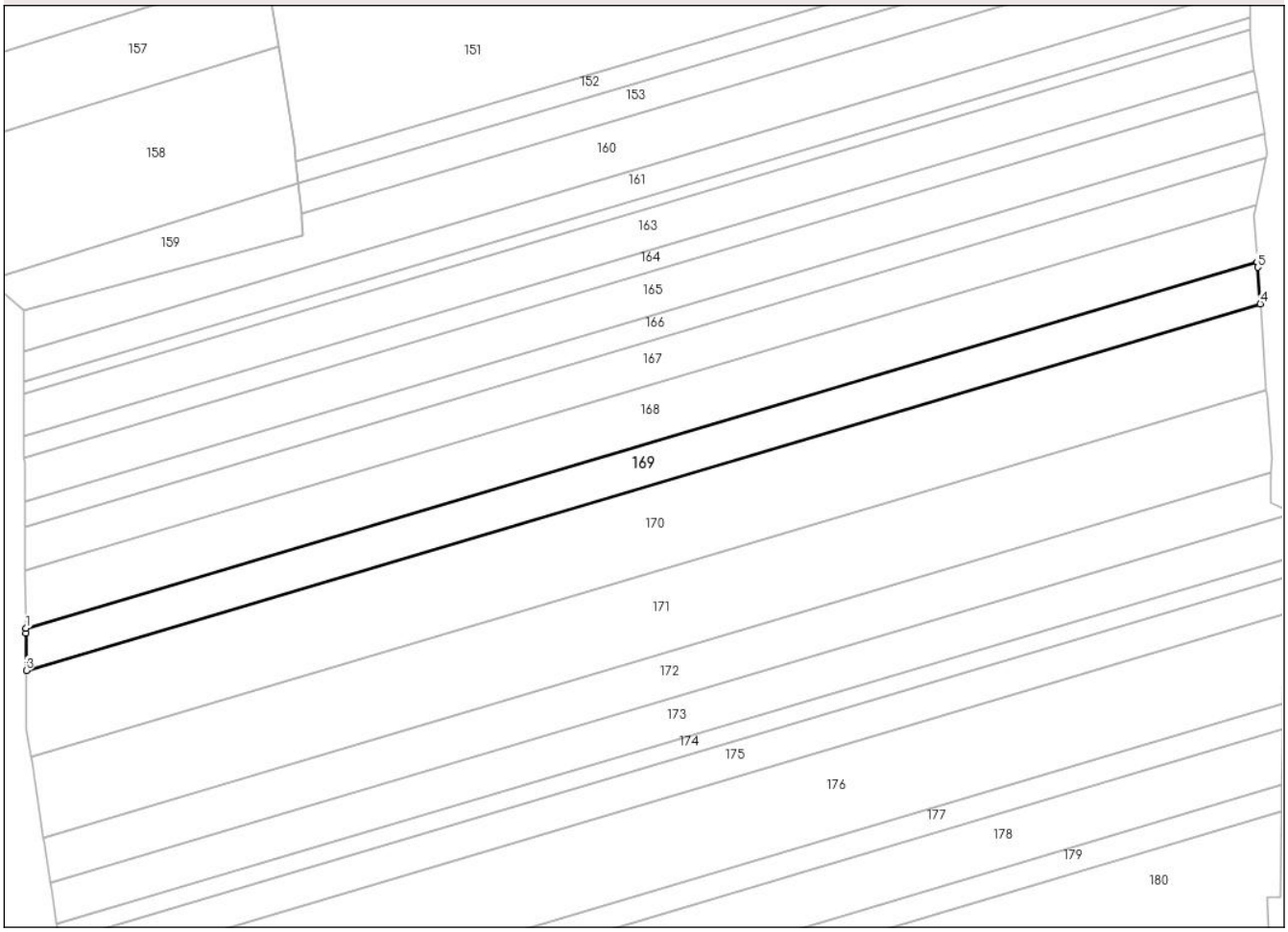

Date referitoare la teren

Crt	Categorie folosință	Intra vilan	Suprafaţa (mp)	Tarla	Parcelă	Nr. topo	Observaţii / Referinţe
1	pasune	NU	2.500	11	164	-	

Lungime Segmente
1) Valorile lungimilor segmentelor sunt obţinute din proiecţie în plan.

Punct început	X / Y	Punct sfârşit	X / Y	Lungime segment (** (m)
1	583.585,46 697.735,603	2	583.585,47 697.734,483	1.12
2	583.585,47 697.734,483	3	583.585,542 697.726,368	8.115
3	583.585,542 697.726,368	4	583.855,834 697.806,59	281.946
4	583.855,834 697.806,59	5	583.855,252 697.814,575	8.006
5	583.855,252 697.814,575	6	583.855,173 697.815,653	1.081

Document care conține date cu caracter personal, protejat de prevederile Regulamentului (UE) nr. 679/2016 și Legii 190/2018

Punct început	X / Y	Punct sfârşit	X / Y	Lungime segment (** (m)
6	583.855,173 697.815,653	1	583.585,46 697.735,603	281.342

** Lungimile segmentelor sunt determinate în planul de proiecţie Stereo 70 şi sunt rotunjite la 1 milimetru.
*** Distanţa dintre puncte este formată din segmente cumulate ce sunt mai mici decât valoarea 1 milimetru.

Document care conține date cu caracter personal, protejat de prevederile Regulamentului (UE) nr. 679/2016 și Legii 190/2018

DATE DESPRE IMOBILUL NR. 170

Oficiul de Cadastru şi Publicitate Imobiliară SUCEAVA
Biroul de Cadastru şi Publicitate Imobiliară Suceava

A. Partea I. Descrierea imobilului

TEREN Extravilan

Adresa: Jud. Suceava

Nr. Crt	Nr cadastral Nr. topografic	Suprafaţa* (mp)	Observaţii / Referinţe
A1	47099	5.200	Sector cadastral:15 Teren neimprejmuit;

B. Partea II. Proprietari şi acte

Inscrieri privitoare la dreptul de proprietate şi alte drepturi reale		Referinţe
170 / 22/01/2025		
Act Administrativ nr. 128, din 26/11/1993 emis de COMISIA JUDETEANA SUCEAVA;		
B1	Intabulare, drept de PROPRIETATE, dobandit prin Reconstituire, cota actuala 1/1, cota initiala 1/1	A1
	1) **REBENCIUC S GHEORGHE**, Se noteaza lipsa CNP	

C. Partea III. SARCINI .

Inscrieri privind dezmembramintele dreptului de proprietate, drepturi reale de garanţie şi sarcini	Referinţe
NU SUNT	

Document care conține date cu caracter personal, protejat de prevederile Regulamentului (UE) nr. 679/2016 și Legii 190/2018

Anexa Nr. 1 La Partea I

Teren

Nr cadastral	Suprafaţa (mp)*	Observaţii / Referinţe
47099	5.200	

* Suprafaţa este determinată in planul de proiecţie Stereo 70.

DETALII LINIARE IMOBIL



Date referitoare la teren

Crt	Categorie folosință	Intra vilan	Suprafaţa (mp)	Tarla	Parcelă	Nr. topo	Observaţii / Referinţe
1	pasune	NU	5.200	11	164	-	

Lungime Segmente
1) Valorile lungimilor segmentelor sunt obţinute din proiecţie în plan.

Punct început	X / Y	Punct sfârşit	X / Y	Lungime segment (** (m)
1	583.585,542 697.726,368	2	583.585,552 697.725,251	1.117
2	583.585,552 697.725,251	3	583.585,656 697.713,545	11.706
3	583.585,656 697.713,545	4	583.586,588 697.707,472	6.144
4	583.586,588 697.707,472	5	583.857,202 697.787,79	282.282
5	583.857,202 697.787,79	6	583.855,912 697.805,514	17.771

Document care conține date cu caracter personal, protejat de prevederile Regulamentului (UE) nr. 679/2016 și Legii 190/2018

Punct început	X / Y	Punct sfârşit	X / Y	Lungime segment (** (m)
6	583.855,912 697.805,514	7	583.855,834 697.806,59	1.079
7	583.855,834 697.806,59	1	583.585,542 697.726,368	281.946

** Lungimile segmentelor sunt determinate în planul de proiecţie Stereo 70 şi sunt rotunjite la 1 milimetru.
*** Distanţa dintre puncte este formată din segmente cumulate ce sunt mai mici decât valoarea 1 milimetru.

Document care conține date cu caracter personal, protejat de prevederile Regulamentului (UE) nr. 679/2016 și Legii 190/2018

DATE DESPRE IMOBILUL NR. 171

Oficiul de Cadastru şi Publicitate Imobiliară SUCEAVA
Biroul de Cadastru şi Publicitate Imobiliară Suceava

A. Partea I. Descrierea imobilului

TEREN Extravilan

Adresa: Jud. Suceava

Nr. Crt	Nr cadastral Nr. topografic	Suprafaţa* (mp)	Observaţii / Referinţe
A1	47100	5.000	Sector cadastral:15 Teren neimprejmuit;

B. Partea II. Proprietari şi acte

Inscrieri privitoare la dreptul de proprietate şi alte drepturi reale		Referinţe
171 / 22/01/2025		
Act Administrativ nr. 192, din 26/11/1993 emis de COMISIA JUDETEANA SUCEAVA;		
B1	Intabulare, drept de PROPRIETATE, dobandit prin Reconstituire, cota actuala 1/1, cota initiala 1/1	A1
	1) **LUCAN V SAVETA**, Se noteaza lipsa CNP	

C. Partea III. SARCINI .

Inscrieri privind dezmembramintele dreptului de proprietate, drepturi reale de garanţie şi sarcini	Referinţe
NU SUNT	

Anexa Nr. 1 La Partea I

Teren

Nr cadastral	Suprafaţa (mp)*	Observaţii / Referinţe
47100	5.000	

* Suprafaţa este determinată in planul de proiecţie Stereo 70.

DETALII LINIARE IMOBIL



Date referitoare la teren

Crt	Categorie folosință	Intra vilan	Suprafaţa (mp)	Tarla	Parcelă	Nr. topo	Observaţii / Referinţe
1	pasune	NU	5.000	11	164	-	

Lungime Segmente
1) Valorile lungimilor segmentelor sunt obţinute din proiecţie în plan.

Punct început	X / Y	Punct sfârşit	X / Y	Lungime segment (** (m)
1	583.857,202 697.787,79	2	583.586,588 697.707,472	282.282
2	583.586,588 697.707,472	3	583.586,752 697.706,402	1.082
3	583.586,752 697.706,402	4	583.589,309 697.689,754	16.843
4	583.589,309 697.689,754	5	583.858,25 697.769,575	280.536
5	583.858,25 697.769,575	6	583.858,282 697.772,94	3.365

Document care conține date cu caracter personal, protejat de prevederile Regulamentului (UE) nr. 679/2016 și Legii 190/2018

Punct început	X / Y	Punct sfârşit	X / Y	Lungime segment (** (m)
6	583.858,282 697.772,94	7	583.857,28 697.786,715	13.811
7	583.857,28 697.786,715	1	583.857,202 697.787,79	1.078

** Lungimile segmentelor sunt determinate în planul de proiecţie Stereo 70 şi sunt rotunjite la 1 milimetru.
*** Distanţa dintre puncte este formată din segmente cumulate ce sunt mai mici decât valoarea 1 milimetru.

Document care conține date cu caracter personal, protejat de prevederile Regulamentului (UE) nr. 679/2016 și Legii 190/2018

DATE DESPRE IMOBILUL NR. 172

Oficiul de Cadastru şi Publicitate Imobiliară SUCEAVA
Biroul de Cadastru şi Publicitate Imobiliară Suceava

A. Partea I. Descrierea imobilului

TEREN Extravilan

Adresa: Jud. Suceava

Nr. Crt	Nr cadastral Nr. topografic	Suprafaţa* (mp)	Observaţii / Referinţe
A1	47101	2.800	Sector cadastral:15 Teren neimprejmuit;

B. Partea II. Proprietari şi acte

Inscrieri privitoare la dreptul de proprietate şi alte drepturi reale		Referinţe
69515 / 27/09/2023		
Act Notarial nr. 21, din 04/03/2019 emis de SPN'M&C BOBRIC';		
B1	Intabulare, drept de PROPRIETATE, dobandit prin Succesiune, cota actuala 4/16, cota initiala 4/16	A1
	1) **GORIUC LUCRETIA**	
B2	Intabulare, drept de PROPRIETATE, dobandit prin Succesiune, cota actuala 3/16, cota initiala 3/16	A1
	1) **BUDĂU VIOLETA-MARIOARA**	
B3	Intabulare, drept de PROPRIETATE, dobandit prin Succesiune, cota actuala 3/16, cota initiala 3/16	A1
	1) **GORIUC DOMNIŢA-VALERIA**	
B4	Intabulare, drept de PROPRIETATE, dobandit prin Succesiune, cota actuala 3/16, cota initiala 3/16	A1
	1) **TCACIUC IONELA ALINA**	
B5	Intabulare, drept de PROPRIETATE, dobandit prin Succesiune, cota actuala 3/16, cota initiala 3/16	A1
	1) **GORIUC LUCIAN-GABRIEL**	

C. Partea III. SARCINI .

Inscrieri privind dezmembramintele dreptului de proprietate, drepturi reale de garanţie şi sarcini	Referinţe
NU SUNT	

Document care conține date cu caracter personal, protejat de prevederile Regulamentului (UE) nr. 679/2016 și Legii 190/2018

Anexa Nr. 1 La Partea I

Teren

Nr cadastral	Suprafaţa (mp)*	Observaţii / Referinţe
47101	2.800	

* Suprafaţa este determinată in planul de proiecţie Stereo 70.

DETALII LINIARE IMOBIL



Date referitoare la teren

Crt	Categorie folosință	Intra vilan	Suprafaţa (mp)	Tarla	Parcelă	Nr. topo	Observaţii / Referinţe
1	pasune	NU	2.800	11	164	-	

Lungime Segmente
1) Valorile lungimilor segmentelor sunt obţinute din proiecţie în plan.

Punct început	X / Y	Punct sfârşit	X / Y	Lungime segment (** (m)
1	583.590,837 697.679,797	2	583.861,159 697.760,028	281.977
2	583.861,159 697.760,028	3	583.861,176 697.761,822	1.794
3	583.861,176 697.761,822	4	583.858,189 697.763,191	3.286
4	583.858,189 697.763,191	5	583.858,239 697.768,466	5.275
5	583.858,239 697.768,466	6	583.858,25 697.769,575	1.109

Document care conține date cu caracter personal, protejat de prevederile Regulamentului (UE) nr. 679/2016 și Legii 190/2018

Punct început	X / Y	Punct sfârşit	X / Y	Lungime segment (** (m)
6	583.858,25 697.769,575	7	583.589,309 697.689,754	280.536
7	583.589,309 697.689,754	8	583.589,474 697.688,676	1.091
8	583.589,474 697.688,676	1	583.590,837 697.679,797	8.983

** Lungimile segmentelor sunt determinate în planul de proiecţie Stereo 70 şi sunt rotunjite la 1 milimetru.
*** Distanţa dintre puncte este formată din segmente cumulate ce sunt mai mici decât valoarea 1 milimetru.

Document care conține date cu caracter personal, protejat de prevederile Regulamentului (UE) nr. 679/2016 și Legii 190/2018

DATE DESPRE IMOBILUL NR. 173

Oficiul de Cadastru şi Publicitate Imobiliară SUCEAVA
Biroul de Cadastru şi Publicitate Imobiliară Suceava

A. Partea I. Descrierea imobilului

TEREN Extravilan

Adresa: Jud. Suceava

Nr. Crt	Nr cadastral Nr. topografic	Suprafaţa* (mp)	Observaţii / Referinţe
A1	47102	2.500	Sector cadastral:15 Teren neimprejmuit;

B. Partea II. Proprietari şi acte

Inscrieri privitoare la dreptul de proprietate şi alte drepturi reale		Referinţe
173 / 22/01/2025		
Act Administrativ nr. 301, din 20/06/1994 emis de COMISIA JUDETEANA SUCEAVA;		
B1	Intabulare, drept de PROPRIETATE, dobandit prin Reconstituire, cota actuala 1/1, cota initiala 1/1	A1
	1) **CRASULEAC ELISABETA**, Se noteaza lipsa CNP	

C. Partea III. SARCINI .

Inscrieri privind dezmembramintele dreptului de proprietate, drepturi reale de garanţie şi sarcini	Referinţe
NU SUNT	

Anexa Nr. 1 La Partea I

Teren

Nr cadastral	Suprafaţa (mp)*	Observaţii / Referinţe
47102	2.500	

* Suprafaţa este determinată in planul de proiecţie Stereo 70.

DETALII LINIARE IMOBIL



Date referitoare la teren

Crt	Categorie folosință	Intra vilan	Suprafaţa (mp)	Tarla	Parcelă	Nr. topo	Observaţii / Referinţe
1	pasune	NU	2.500	11	164	-	

Lungime Segmente
1) Valorile lungimilor segmentelor sunt obţinute din proiecţie în plan.

Punct început	X / Y	Punct sfârşit	X / Y	Lungime segment (** (m)
1	583.590,837 697.679,797	2	583.591,002 697.678,725	1.085
2	583.591,002 697.678,725	3	583.592,198 697.670,928	7.888
3	583.592,198 697.670,928	4	583.861,07 697.750,729	280.465
4	583.861,07 697.750,729	5	583.861,148 697.758,925	8.196
5	583.861,148 697.758,925	6	583.861,159 697.760,028	1.103

Document care conține date cu caracter personal, protejat de prevederile Regulamentului (UE) nr. 679/2016 și Legii 190/2018

Punct început	X / Y	Punct sfârşit	X / Y	Lungime segment (** (m)
6	583.861,159 697.760,028	1	583.590,837 697.679,797	281.977

** Lungimile segmentelor sunt determinate în planul de proiecţie Stereo 70 şi sunt rotunjite la 1 milimetru.
*** Distanţa dintre puncte este formată din segmente cumulate ce sunt mai mici decât valoarea 1 milimetru.

Document care conține date cu caracter personal, protejat de prevederile Regulamentului (UE) nr. 679/2016 și Legii 190/2018

DATE DESPRE IMOBILUL NR. 174

Oficiul de Cadastru şi Publicitate Imobiliară SUCEAVA
Biroul de Cadastru şi Publicitate Imobiliară Suceava

A. Partea I. Descrierea imobilului

TEREN Extravilan

Adresa: Jud. Suceava

Nr. Crt	Nr cadastral Nr. topografic	Suprafaţa* (mp)	Observaţii / Referinţe
A1	46992	1.100	Sector cadastral:15 Teren neimprejmuit;

B. Partea II. Proprietari şi acte

Inscrieri privitoare la dreptul de proprietate şi alte drepturi reale		Referinţe
32638 / 30/07/2014		
Act Notarial nr. 62, din 28/05/2010 emis de BNP ION LOSTUN SI RAZVAN LAURIAN LOSTUN;		
B1	Intabulare, drept de PROPRIETATE, dobandit prin Succesiune, cota actuala 1/1, cota initiala 1/1	A1
	1) **MATRAN MARIA**	

C. Partea III. SARCINI .

Inscrieri privind dezmembramintele dreptului de proprietate, drepturi reale de garanţie şi sarcini	Referinţe
NU SUNT	

Anexa Nr. 1 La Partea I

Teren

Nr cadastral	Suprafaţa (mp)*	Observaţii / Referinţe
46992	1.100	

* Suprafaţa este determinată in planul de proiecţie Stereo 70.

DETALII LINIARE IMOBIL



Date referitoare la teren

Crt	Categorie folosință	Intra vilan	Suprafaţa (mp)	Tarla	Parcelă	Nr. topo	Observaţii / Referinţe
1	pasune	NU	1.100	11	164	-	

Lungime Segmente
1) Valorile lungimilor segmentelor sunt obţinute din proiecţie în plan.

Punct început	X / Y	Punct sfârşit	X / Y	Lungime segment (** (m)
1	583.861,07 697.750,729	2	583.592,198 697.670,928	280.465
2	583.592,198 697.670,928	3	583.592,362 697.669,862	1.079
3	583.592,362 697.669,862	4	583.592,8 697.667,011	2.884
4	583.592,8 697.667,011	5	583.861,03 697.746,621	279.795
5	583.861,03 697.746,621	6	583.861,059 697.749,61	2.989

Document care conține date cu caracter personal, protejat de prevederile Regulamentului (UE) nr. 679/2016 și Legii 190/2018

Punct început	X / Y	Punct sfârşit	X / Y	Lungime segment (** (m)
6	583.861,059 697.749,61	1	583.861,07 697.750,729	1.119

** Lungimile segmentelor sunt determinate în planul de proiecţie Stereo 70 şi sunt rotunjite la 1 milimetru.
*** Distanţa dintre puncte este formată din segmente cumulate ce sunt mai mici decât valoarea 1 milimetru.

Document care conține date cu caracter personal, protejat de prevederile Regulamentului (UE) nr. 679/2016 și Legii 190/2018

DATE DESPRE IMOBILUL NR. 175

Oficiul de Cadastru şi Publicitate Imobiliară SUCEAVA
Biroul de Cadastru şi Publicitate Imobiliară Suceava

A. Partea I. Descrierea imobilului

TEREN Extravilan

Adresa: Jud. Suceava

Nr. Crt	Nr cadastral Nr. topografic	Suprafaţa* (mp)	Observaţii / Referinţe
A1	46988	2.100	Sector cadastral:15 Teren neimprejmuit;

B. Partea II. Proprietari şi acte

Inscrieri privitoare la dreptul de proprietate şi alte drepturi reale		Referinţe
32637 / 30/07/2014		
Act Notarial nr. 62, din 28/05/2010 emis de BNP Ion Lostun;		
B1	Intabulare, drept de PROPRIETATE, dobandit prin Succesiune, cota actuala 1/1, cota initiala 1/1	A1
	1) **MATRAN MARIA**	

C. Partea III. SARCINI .

Inscrieri privind dezmembramintele dreptului de proprietate, drepturi reale de garanţie şi sarcini	Referinţe
NU SUNT	

Anexa Nr. 1 La Partea I

Teren

Nr cadastral	Suprafaţa (mp)*	Observaţii / Referinţe
46988	2.100	

* Suprafaţa este determinată in planul de proiecţie Stereo 70.

DETALII LINIARE IMOBIL



Date referitoare la teren

Crt	Categorie folosință	Intra vilan	Suprafaţa (mp)	Tarla	Parcelă	Nr. topo	Observaţii / Referinţe
1	pasune	NU	2.100	11	164	-	

Lungime Segmente
1) Valorile lungimilor segmentelor sunt obţinute din proiecţie în plan.

Punct început	X / Y	Punct sfârşit	X / Y	Lungime segment (** (m)
1	583.593,953 697.659,506	2	583.860,955 697.738,752	278.514
2	583.860,955 697.738,752	3	583.861,03 697.746,621	7.869
3	583.861,03 697.746,621	4	583.592,8 697.667,011	279.795
4	583.592,8 697.667,011	1	583.593,953 697.659,506	7.593

**** Lungimile segmentelor sunt determinate în planul de proiecţie Stereo 70 şi sunt rotunjite la 1 milimetru.**

Document care conține date cu caracter personal, protejat de prevederile Regulamentului (UE) nr. 679/2016 și Legii 190/2018

***** Distanţa dintre puncte este formată din segmente cumulate ce sunt mai mici decât valoarea 1 milimetru.**

Document care conține date cu caracter personal, protejat de prevederile Regulamentului (UE) nr. 679/2016 și Legii 190/2018

DATE DESPRE IMOBILUL NR. 176

Oficiul de Cadastru şi Publicitate Imobiliară SUCEAVA
Biroul de Cadastru şi Publicitate Imobiliară Suceava

A. Partea I. Descrierea imobilului

TEREN Extravilan

Adresa: Jud. Suceava

Nr. Crt	Nr cadastral Nr. topografic	Suprafaţa* (mp)	Observaţii / Referinţe
A1	47103	5.200	Sector cadastral:15 Teren neimprejmuit;

B. Partea II. Proprietari şi acte

Inscrieri privitoare la dreptul de proprietate şi alte drepturi reale		Referinţe
176 / 22/01/2025		
Act Administrativ nr. 542, din 25/10/1994 emis de COMISIA JUDETEANA SUCEAVA;		
B1	Intabulare, drept de PROPRIETATE, dobandit prin Reconstituire, cota actuala 1/1, cota initiala 1/1	A1
	1) **PALANICIUC S IOAN**, Se noteaza lipsa CNP	

C. Partea III. SARCINI .

Inscrieri privind dezmembramintele dreptului de proprietate, drepturi reale de garanţie şi sarcini	Referinţe
NU SUNT	

Anexa Nr. 1 La Partea I

Teren

Nr cadastral	Suprafaţa (mp)*	Observaţii / Referinţe
47103	5.200	

* Suprafaţa este determinată in planul de proiecţie Stereo 70.

DETALII LINIARE IMOBIL



Date referitoare la teren

Crt	Categorie folosință	Intra vilan	Suprafaţa (mp)	Tarla	Parcelă	Nr. topo	Observaţii / Referinţe
1	pasune	NU	5.200	11	164	-	

Lungime Segmente
1) Valorile lungimilor segmentelor sunt obţinute din proiecţie în plan.

Punct început	X / Y	Punct sfârşit	X / Y	Lungime segment (** (m)
1	583.595,755 697.640,479	2	583.860,768 697.719,135	276.439
2	583.860,768 697.719,135	3	583.860,955 697.738,752	19.618
3	583.860,955 697.738,752	4	583.593,953 697.659,506	278.514
4	583.593,953 697.659,506	5	583.594,063 697.658,787	0.727
5	583.594,063 697.658,787	6	583.595,265 697.649,482	9.382

Document care conține date cu caracter personal, protejat de prevederile Regulamentului (UE) nr. 679/2016 și Legii 190/2018

Punct început	X / Y	Punct sfârşit	X / Y	Lungime segment (** (m)
6	583.595,265 697.649,482	1	583.595,755 697.640,479	9.016

** Lungimile segmentelor sunt determinate în planul de proiecţie Stereo 70 şi sunt rotunjite la 1 milimetru.
*** Distanţa dintre puncte este formată din segmente cumulate ce sunt mai mici decât valoarea 1 milimetru.

Document care conține date cu caracter personal, protejat de prevederile Regulamentului (UE) nr. 679/2016 și Legii 190/2018

DATE DESPRE IMOBILUL NR. 177

Oficiul de Cadastru şi Publicitate Imobiliară SUCEAVA
Biroul de Cadastru şi Publicitate Imobiliară Suceava

A. Partea I. Descrierea imobilului

TEREN Extravilan

Adresa: Jud. Suceava

Nr. Crt	Nr cadastral Nr. topografic	Suprafaţa* (mp)	Observaţii / Referinţe
A1	43119	1.500	Sector cadastral:15 Teren neimprejmuit;

B. Partea II. Proprietari şi acte

Inscrieri privitoare la dreptul de proprietate şi alte drepturi reale		Referinţe
5493 / 10/08/2004		
Act Notarial nr. 66, din 13/03/2002 emis de BNP;		
B1	Intabulare, drept de PROPRIETATE, dobandit prin Succesiune, cota actuala 1/2, cota initiala 1/2	A1
	1) **MANOLACHI RACHIRA**	
B2	Intabulare, drept de PROPRIETATE, dobandit prin Succesiune, cota actuala 1/2, cota initiala 1/2	A1
	1) **LEVITCHI MARICICA-GABRIELA**	

C. Partea III. SARCINI .

Inscrieri privind dezmembramintele dreptului de proprietate, drepturi reale de garanţie şi sarcini	Referinţe
NU SUNT	

Document care conține date cu caracter personal, protejat de prevederile Regulamentului (UE) nr. 679/2016 și Legii 190/2018

Anexa Nr. 1 La Partea I

Teren

Nr cadastral	Suprafaţa (mp)*	Observaţii / Referinţe
43119	1.500	

* Suprafaţa este determinată in planul de proiecţie Stereo 70.

DETALII LINIARE IMOBIL

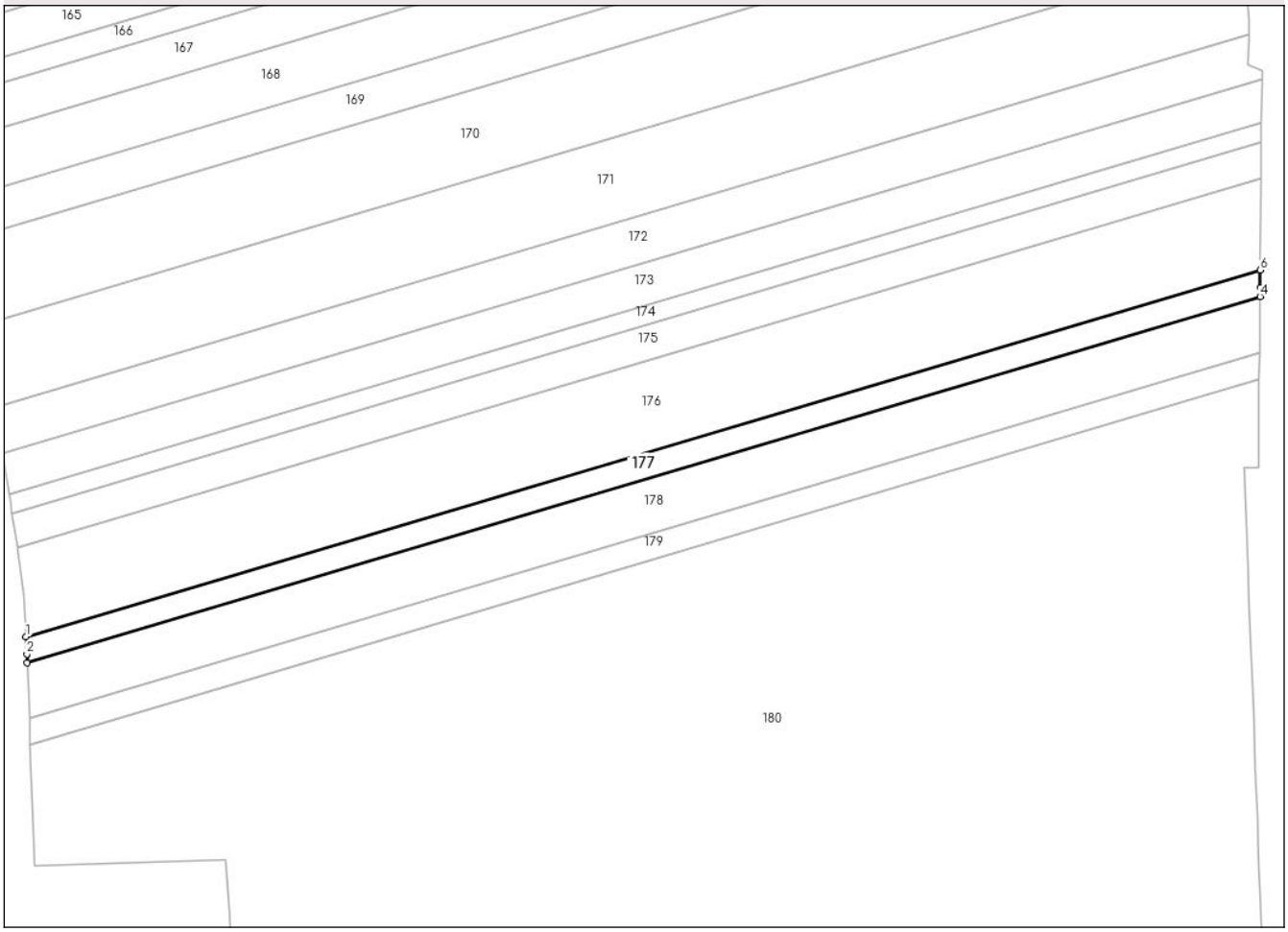

Date referitoare la teren

Crt	Categorie folosință	Intra vilan	Suprafaţa (mp)	Tarla	Parcelă	Nr. topo	Observaţii / Referinţe
1	pasune	NU	1.500	11	164	-	

Lungime Segmente
1) Valorile lungimilor segmentelor sunt obţinute din proiecţie în plan.

Punct început	X / Y	Punct sfârşit	X / Y	Lungime segment (** (m)
1	583.595,755 697.640,479	2	583.595,957 697.636,764	3.72
2	583.595,957 697.636,764	3	583.596,027 697.634,896	1.869
3	583.596,027 697.634,896	4	583.860,714 697.713,455	276.099
4	583.860,714 697.713,455	5	583.860,732 697.715,349	1.894
5	583.860,732 697.715,349	6	583.860,768 697.719,135	3.786

Document care conține date cu caracter personal, protejat de prevederile Regulamentului (UE) nr. 679/2016 și Legii 190/2018

Punct început	X / Y	Punct sfârşit	X / Y	Lungime segment (** (m)
6	583.860,768 697.719,135	1	583.595,755 697.640,479	276.439

** Lungimile segmentelor sunt determinate în planul de proiecţie Stereo 70 şi sunt rotunjite la 1 milimetru.
*** Distanţa dintre puncte este formată din segmente cumulate ce sunt mai mici decât valoarea 1 milimetru.

Document care conține date cu caracter personal, protejat de prevederile Regulamentului (UE) nr. 679/2016 și Legii 190/2018

DATE DESPRE IMOBILUL NR. 178

Oficiul de Cadastru şi Publicitate Imobiliară SUCEAVA
Biroul de Cadastru şi Publicitate Imobiliară Suceava

A. Partea I. Descrierea imobilului

TEREN Extravilan

Adresa: Jud. Suceava

Nr. Crt	Nr cadastral Nr. topografic	Suprafaţa* (mp)	Observaţii / Referinţe
A1		3.200	Sector cadastral:15 Teren neimprejmuit;

B. Partea II. Proprietari şi acte

Inscrieri privitoare la dreptul de proprietate şi alte drepturi reale		Referinţe
178 / 22/01/2025		
Act Administrativ nr. 2291, din 23/05/2000 emis de COMISIA JUDETEANA SUCEAVA;		
B1	Intabulare, drept de PROPRIETATE, dobandit prin Reconstituire, cota actuala 1/1, cota initiala 1/1	A1
	1) **CIRDAN I GHEORGHE**, Se noteaza lipsa CNP	
Act Administrativ nr. 433, din 22/01/2025 emis de PRIMARIA COMUNEI DARMANESTI;		
B2	Se noteaza posesia faptica in favoare lui	A1
	1) **CHIDOVET DAN**	

C. Partea III. SARCINI .

Inscrieri privind dezmembramintele dreptului de proprietate, drepturi reale de garanţie şi sarcini	Referinţe
NU SUNT	

Document care conține date cu caracter personal, protejat de prevederile Regulamentului (UE) nr. 679/2016 și Legii 190/2018

Anexa Nr. 1 La Partea I

Teren

Nr cadastral	Suprafaţa (mp)*	Observaţii / Referinţe
	3.200	

* Suprafaţa este determinată in planul de proiecţie Stereo 70.

DETALII LINIARE IMOBIL

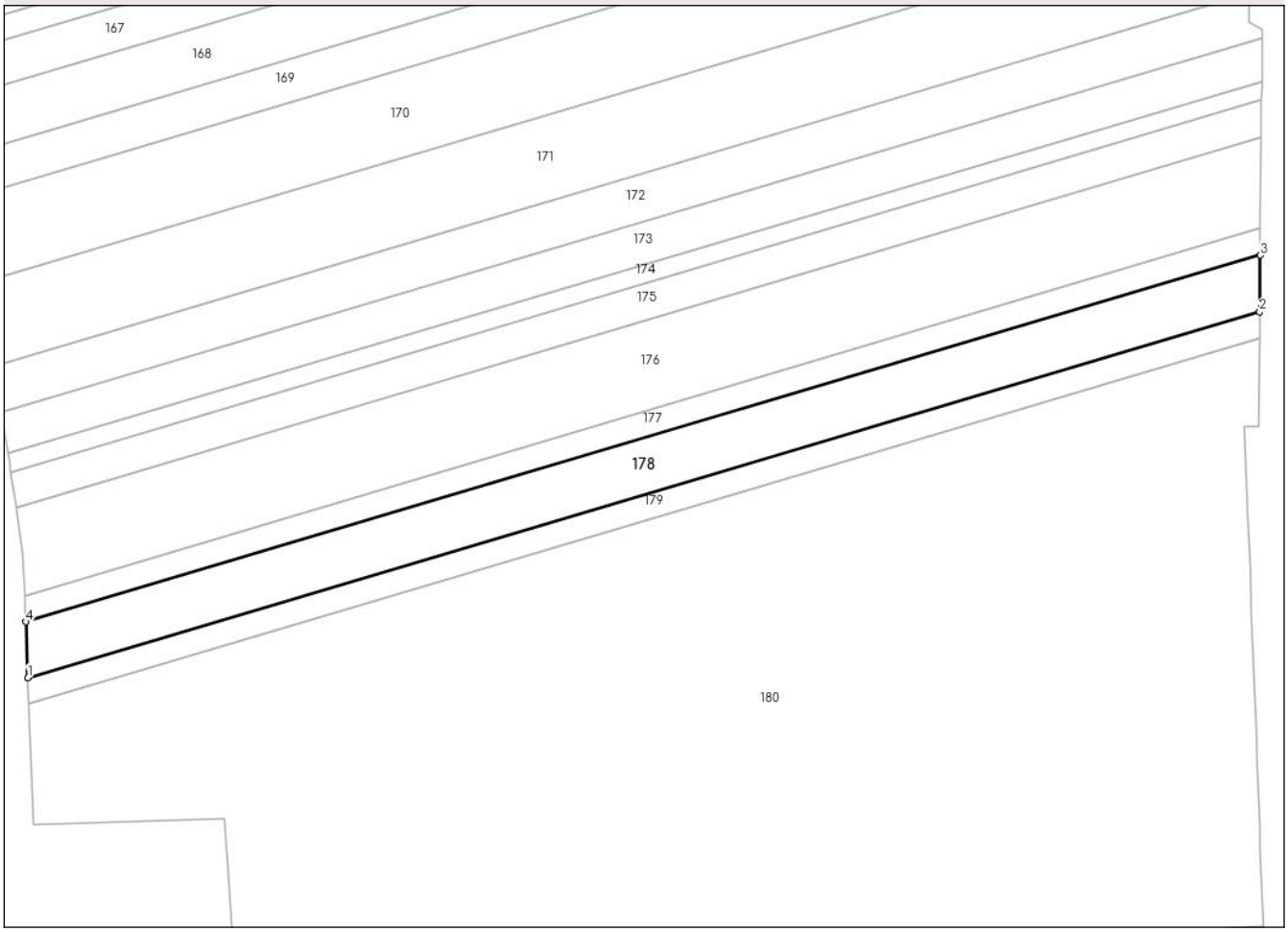

Date referitoare la teren

Crt	Categorie folosință	Intra vilan	Suprafaţa (mp)	Tarla	Parcelă	Nr. topo	Observaţii / Referinţe
1	pasune	NU	3.200	11	164	-	

Lungime Segmente
1) Valorile lungimilor segmentelor sunt obţinute din proiecţie în plan.

Punct început	X / Y	Punct sfârşit	X / Y	Lungime segment (** (m)
1	583.596,473 697.622,926	2	583.860,597 697.701,317	275.512
2	583.860,597 697.701,317	3	583.860,714 697.713,455	12.139
3	583.860,714 697.713,455	4	583.596,027 697.634,896	276.099
4	583.596,027 697.634,896	1	583.596,473 697.622,926	11.978

**** Lungimile segmentelor sunt determinate în planul de proiecţie Stereo 70 şi sunt rotunjite la 1 milimetru.**

Document care conține date cu caracter personal, protejat de prevederile Regulamentului (UE) nr. 679/2016 și Legii 190/2018

***** Distanţa dintre puncte este formată din segmente cumulate ce sunt mai mici decât valoarea 1 milimetru.**

Document care conține date cu caracter personal, protejat de prevederile Regulamentului (UE) nr. 679/2016 și Legii 190/2018

DATE DESPRE IMOBILUL NR. 179

Oficiul de Cadastru şi Publicitate Imobiliară SUCEAVA
Biroul de Cadastru şi Publicitate Imobiliară Suceava

A. Partea I. Descrierea imobilului

TEREN Extravilan

Adresa: Jud. Suceava

Nr. Crt	Nr cadastral Nr. topografic	Suprafaţa* (mp)	Observaţii / Referinţe
A1		1.500	Sector cadastral:15 Teren neimprejmuit;

B. Partea II. Proprietari şi acte

Inscrieri privitoare la dreptul de proprietate şi alte drepturi reale		Referinţe
179 / 22/01/2025		
Act Administrativ nr. 599, din 16/11/1994 emis de COMISIA JUDETEANA SUCEAVA;		
B1	Intabulare, drept de PROPRIETATE, dobandit prin Reconstituire, cota actuala 1/1, cota initiala 1/1	A1
	1) **ROMANIUC L VASILE**, Se noteaza lipsa CNP	
Act Administrativ nr. 433, din 22/01/2025 emis de PRIMARIA COMUNEI DARMANESTI;		
B2	Se noteaza posesia faptica in favoare lui	A1
	1) **CHIDOVET DAN**	

C. Partea III. SARCINI .

Inscrieri privind dezmembramintele dreptului de proprietate, drepturi reale de garanţie şi sarcini	Referinţe
NU SUNT	

Anexa Nr. 1 La Partea I

Teren

Nr cadastral	Suprafaţa (mp)*	Observaţii / Referinţe
	1.500	

* Suprafaţa este determinată in planul de proiecţie Stereo 70.

DETALII LINIARE IMOBIL

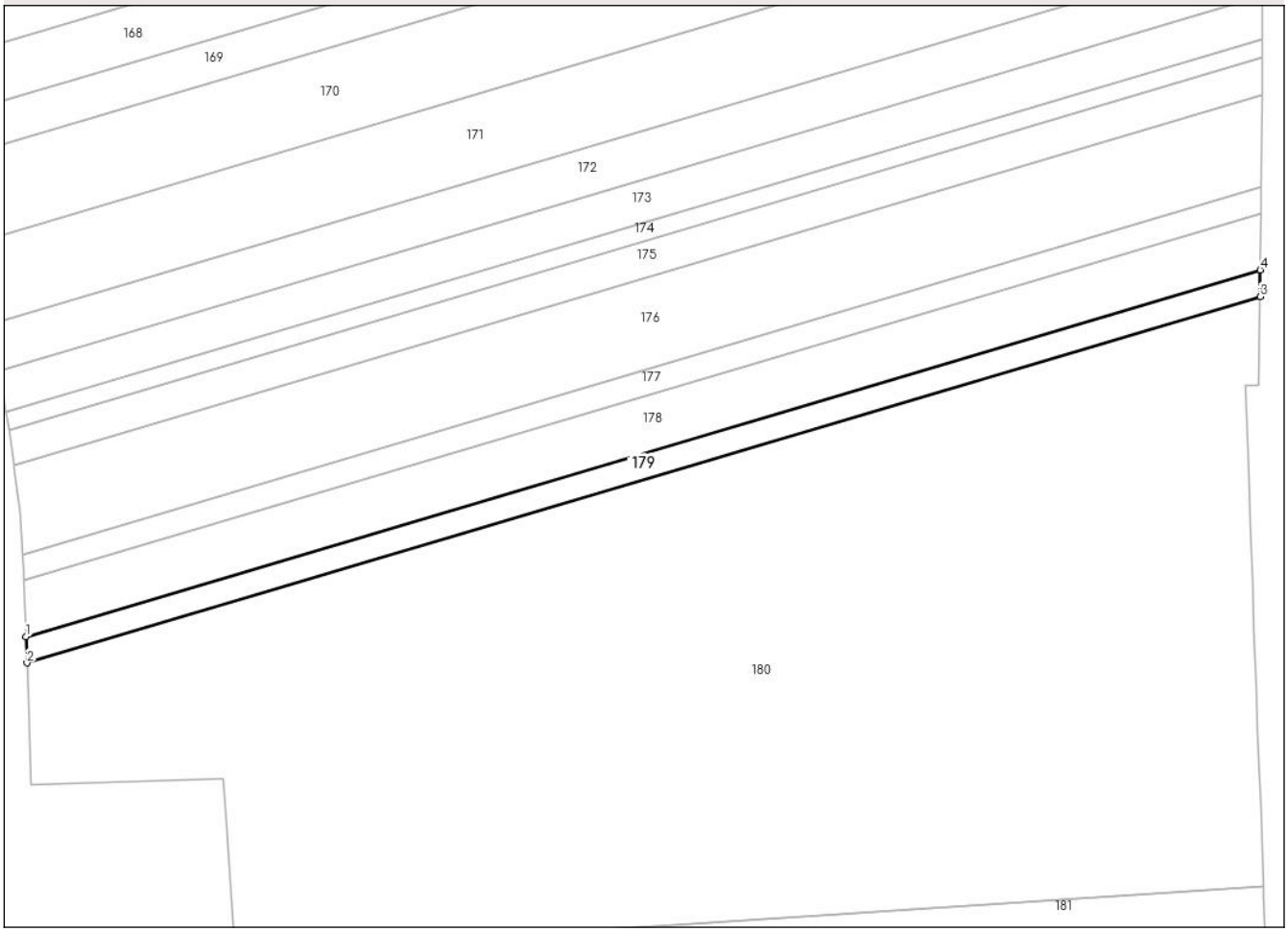

Date referitoare la teren

Crt	Categorie folosință	Intra vilan	Suprafaţa (mp)	Tarla	Parcelă	Nr. topo	Observaţii / Referinţe
1	pasune	NU	1.500	11	164	-	

Lungime Segmente
1) Valorile lungimilor segmentelor sunt obţinute din proiecţie în plan.

Punct început	X / Y	Punct sfârşit	X / Y	Lungime segment (** (m)
1	583.596,473 697.622,926	2	583.596,683 697.617,306	5.624
2	583.596,683 697.617,306	3	583.860,542 697.695,619	275.235
3	583.860,542 697.695,619	4	583.860,597 697.701,317	5.698
4	583.860,597 697.701,317	1	583.596,473 697.622,926	275.512

**** Lungimile segmentelor sunt determinate în planul de proiecţie Stereo 70 şi sunt rotunjite la 1 milimetru.**

Document care conține date cu caracter personal, protejat de prevederile Regulamentului (UE) nr. 679/2016 și Legii 190/2018

***** Distanţa dintre puncte este formată din segmente cumulate ce sunt mai mici decât valoarea 1 milimetru.**

Document care conține date cu caracter personal, protejat de prevederile Regulamentului (UE) nr. 679/2016 și Legii 190/2018

DATE DESPRE IMOBILUL NR. 180

Oficiul de Cadastru şi Publicitate Imobiliară SUCEAVA
Biroul de Cadastru şi Publicitate Imobiliară Suceava

A. Partea I. Descrierea imobilului

TEREN Extravilan

Adresa: Jud. Suceava

Nr. Crt	Nr cadastral Nr. topografic	Suprafaţa* (mp)	Observaţii / Referinţe
A1	47333	23.400	Sector cadastral:15 Teren neimprejmuit;

B. Partea II. Proprietari şi acte

Inscrieri privitoare la dreptul de proprietate şi alte drepturi reale		Referinţe
22198 / 01/04/2021		
Act Notarial nr. 1493, din 31/03/2021 emis de Busuioc Ana Elena;		
B1	Intabulare, drept de PROPRIETATEbun comun, dobandit prin Conventie, cota actuala 1/1, cota initiala 1/1	A1
	1) **MIRZA MIRCEA-NICOLAE** 2) **MIRZA GABRIELA**	

C. Partea III. SARCINI .

Inscrieri privind dezmembramintele dreptului de proprietate, drepturi reale de garanţie şi sarcini	Referinţe
NU SUNT	

Anexa Nr. 1 La Partea I

Teren

Nr cadastral	Suprafaţa (mp)*	Observaţii / Referinţe
47333	23.400	

* Suprafaţa este determinată in planul de proiecţie Stereo 70.

DETALII LINIARE IMOBIL

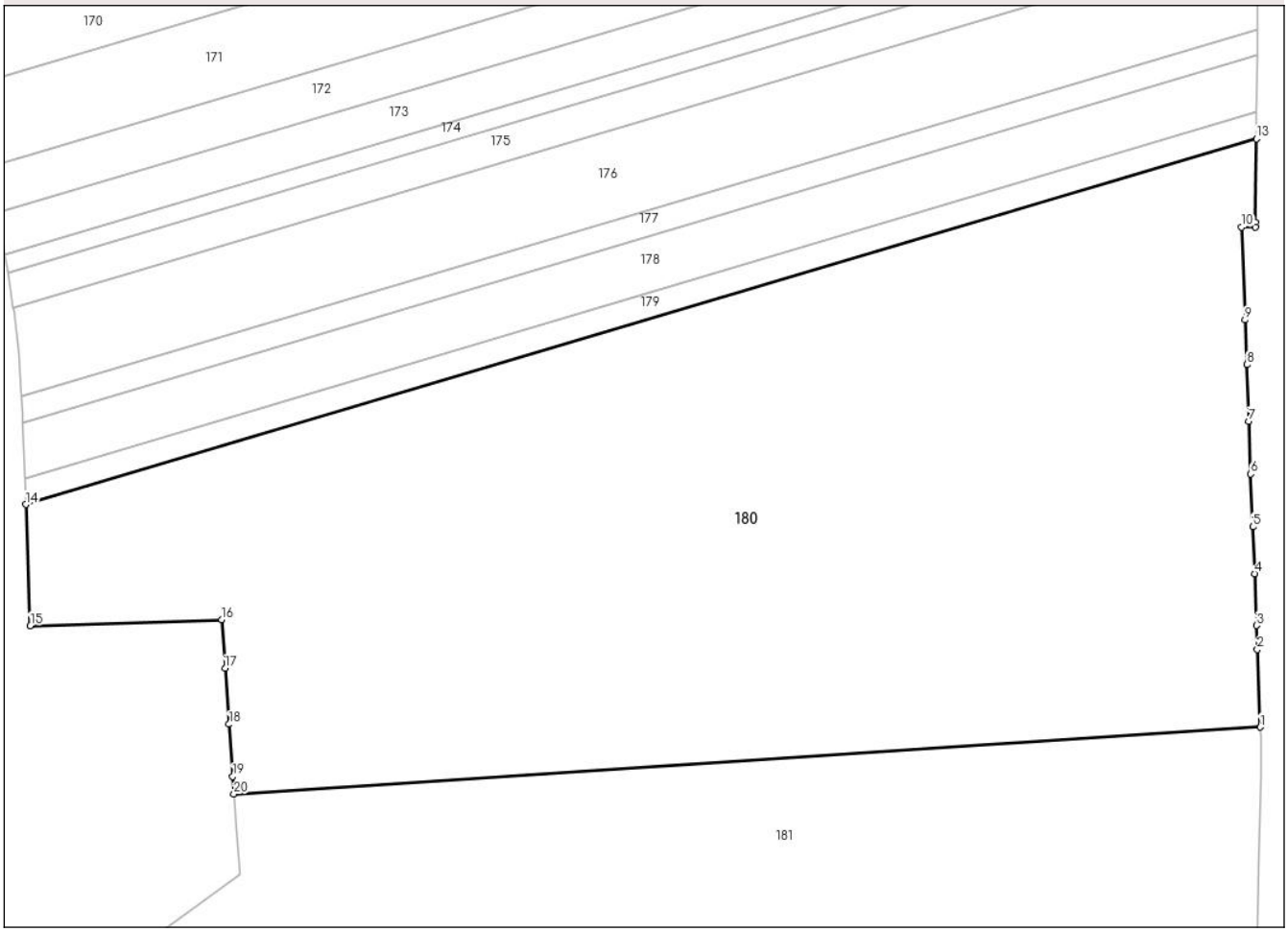

Date referitoare la teren

Crt	Categorie folosință	Intra vilan	Suprafaţa (mp)	Tarla	Parcelă	Nr. topo	Observaţii / Referinţe
1	pasune	NU	23.400	11	164	-	

Lungime Segmente
1) Valorile lungimilor segmentelor sunt obţinute din proiecţie în plan.

Punct început	X / Y	Punct sfârşit	X / Y	Lungime segment (** (m)
1	583.861,348 697.569,608	2	583.860,728 697.586,25	16.654
2	583.860,728 697.586,25	3	583.860,536 697.591,405	5.159
3	583.860,536 697.591,405	4	583.860,123 697.602,513	11.116
4	583.860,123 697.602,513	5	583.859,751 697.612,504	9.998
5	583.859,751 697.612,504	6	583.859,329 697.623,84	11.344

Document care conține date cu caracter personal, protejat de prevederile Regulamentului (UE) nr. 679/2016 și Legii 190/2018

Punct început	X / Y	Punct sfârşit	X / Y	Lungime segment (** (m)
6	583.859,329 697.623,84	7	583.858,907 697.635,158	11.326
7	583.858,907 697.635,158	8	583.858,457 697.647,242	12.092
8	583.858,457 697.647,242	9	583.858,1 697.656,834	9.599
9	583.858,1 697.656,834	10	583.857,361 697.676,696	19.876
10	583.857,361 697.676,696	11	583.860,362 697.676,737	3.001
11	583.860,362 697.676,737	12	583.860,371 697.677,728	0.991
12	583.860,371 697.677,728	13	583.860,542 697.695,619	17.892
13	583.860,542 697.695,619	14	583.596,683 697.617,306	275.235
14	583.596,683 697.617,306	15	583.597,65 697.591,345	25.979
15	583.597,65 697.591,345	16	583.638,661 697.592,656	41.032
16	583.638,661 697.592,656	17	583.639,395 697.582,224	10.458
17	583.639,395 697.582,224	18	583.640,237 697.570,257	11.997
18	583.640,237 697.570,257	19	583.641,025 697.559,048	11.237
19	583.641,025 697.559,048	20	583.641,289 697.555,289	3.768
20	583.641,289 697.555,289	1	583.861,348 697.569,608	220.524

** Lungimile segmentelor sunt determinate în planul de proiecţie Stereo 70 şi sunt rotunjite la 1 milimetru.
*** Distanţa dintre puncte este formată din segmente cumulate ce sunt mai mici decât valoarea 1 milimetru.

Document care conține date cu caracter personal, protejat de prevederile Regulamentului (UE) nr. 679/2016 și Legii 190/2018

DATE DESPRE IMOBILUL NR. 181

Oficiul de Cadastru şi Publicitate Imobiliară SUCEAVA
Biroul de Cadastru şi Publicitate Imobiliară Suceava

A. Partea I. Descrierea imobilului

TEREN Extravilan

Adresa: Jud. Suceava

Nr. Crt	Nr cadastral Nr. topografic	Suprafaţa* (mp)	Observaţii / Referinţe
A1	47334	27.000	Sector cadastral:15 Teren neimprejmuit;

B. Partea II. Proprietari şi acte

Inscrieri privitoare la dreptul de proprietate şi alte drepturi reale		Referinţe
22201 / 01/04/2021		
Act Notarial nr. 1493, din 31/03/2021 emis de Busuioc Ana Elena;		
B1	Intabulare, drept de PROPRIETATEbun comun, dobandit prin Conventie, cota actuala 1/1, cota initiala 1/1	A1
	1) **MIRZA MIRCEA-NICOLAE** 2) **MIRZA GABRIELA**	

C. Partea III. SARCINI .

Inscrieri privind dezmembramintele dreptului de proprietate, drepturi reale de garanţie şi sarcini	Referinţe
NU SUNT	

Anexa Nr. 1 La Partea I

Teren

Nr cadastral	Suprafaţa (mp)*	Observaţii / Referinţe
47334	27.000	

* Suprafaţa este determinată in planul de proiecţie Stereo 70.

DETALII LINIARE IMOBIL

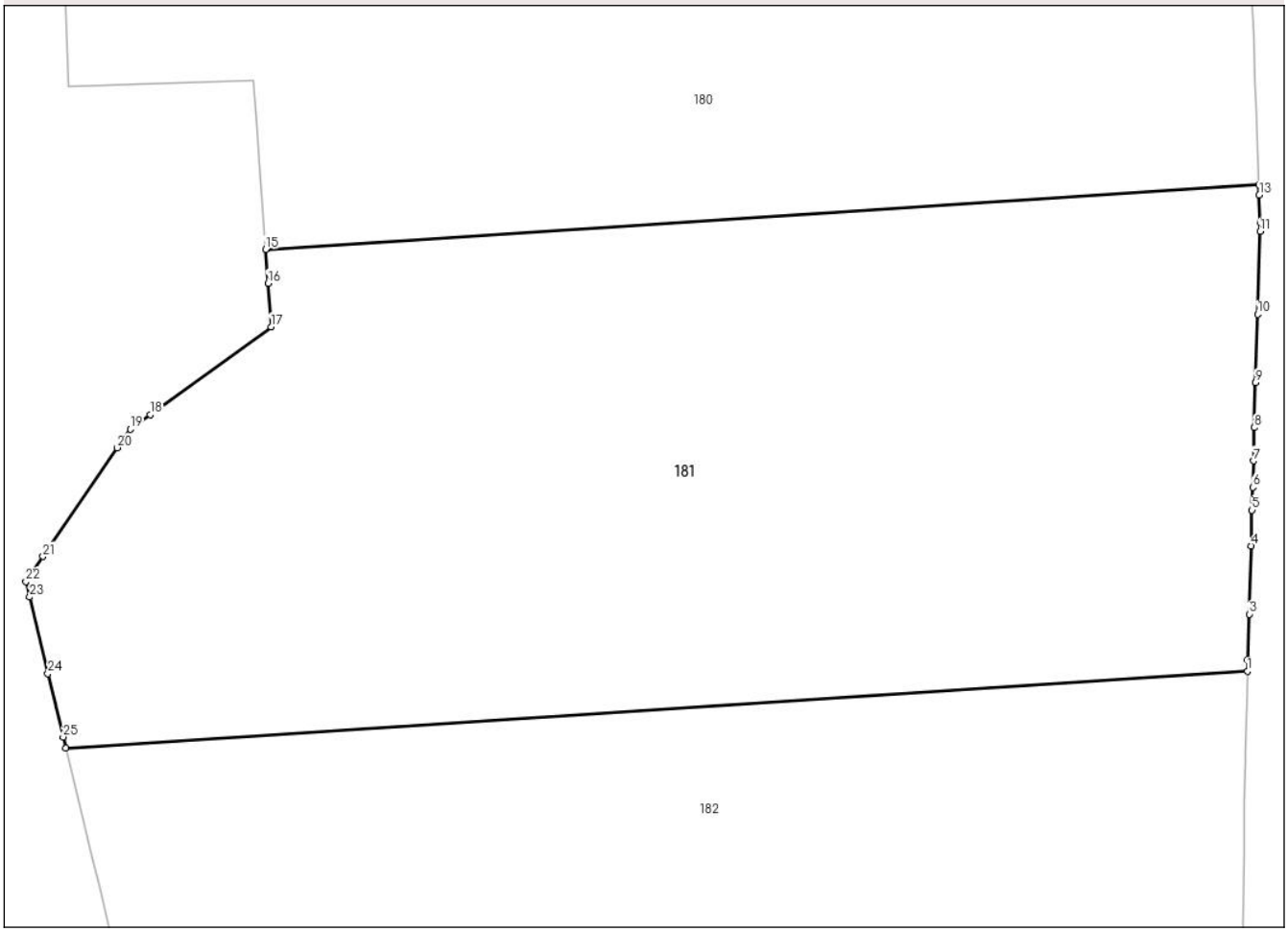

Date referitoare la teren

Crt	Categorie folosință	Intra vilan	Suprafaţa (mp)	Tarla	Parcelă	Nr. topo	Observaţii / Referinţe
1	pasune	NU	27.000	11	164	-	

Lungime Segmente

1) Valorile lungimilor segmentelor sunt obţinute din proiecţie în plan.

Punct început	X / Y	Punct sfârşit	X / Y	Lungime segment (** (m)
1	583.858,829 697.461,929	2	583.858,902 697.464,477	2.549
3	583.859,189 697.474,559	4	583.859,62 697.489,692	15.139
5	583.859,845 697.497,568	6	583.859,989 697.502,654	5.088
7	583.860,156 697.508,492	8	583.860,365 697.515,841	7.352
9	583.860,649 697.525,813	10	583.861,081 697.540,973	15.166

Punct început	X / Y	Punct sfârşit	X / Y	Lungime segment (** (m)
2	583.858,902 697.464,477	3	583.859,189 697.474,559	10.086
4	583.859,62 697.489,692	5	583.859,845 697.497,568	7.879
6	583.859,989 697.502,654	7	583.860,156 697.508,492	5.84
8	583.860,365 697.515,841	9	583.860,649 697.525,813	9.976
10	583.861,081 697.540,973	11	583.861,603 697.559,257	18.291

Document care conține date cu caracter personal, protejat de prevederile Regulamentului (UE) nr. 679/2016 și Legii 190/2018

Punct început	X / Y	Punct sfârşit	X / Y	Lungime segment (** (m)
11	583.861,603 697.559,257	12	583.861,659 697.561,239	1.983
13	583.861,434 697.567,291	14	583.861,348 697.569,608	2.319
15	583.641,289 697.555,289	16	583.641,815 697.547,821	7.487
17	583.642,494 697.538,17	18	583.615,719 697.518,743	33.08
19	583.611,32 697.515,552	20	583.608,465 697.511,379	5.056
21	583.592,012 697.487,327	22	583.588,203 697.481,759	6.746
23	583.589,021 697.478,355	24	583.593,084 697.461,432	17.404
25	583.596,454 697.447,4	26	583.597,055 697.444,896	2.575

Punct început	X / Y	Punct sfârşit	X / Y	Lungime segment (** (m)
12	583.861,659 697.561,239	13	583.861,434 697.567,291	6.056
14	583.861,348 697.569,608	15	583.641,289 697.555,289	220.524
16	583.641,815 697.547,821	17	583.642,494 697.538,17	9.675
18	583.615,719 697.518,743	19	583.611,32 697.515,552	5.434
20	583.608,465 697.511,379	21	583.592,012 697.487,327	29.141
22	583.588,203 697.481,759	23	583.589,021 697.478,355	3.501
24	583.593,084 697.461,432	25	583.596,454 697.447,4	14.431
26	583.597,055 697.444,896	1	583.858,829 697.461,929	262.328

** Lungimile segmentelor sunt determinate în planul de proiecţie Stereo 70 şi sunt rotunjite la 1 milimetru.
*** Distanţa dintre puncte este formată din segmente cumulate ce sunt mai mici decât valoarea 1 milimetru.

Document care conține date cu caracter personal, protejat de prevederile Regulamentului (UE) nr. 679/2016 și Legii 190/2018

DATE DESPRE IMOBILUL NR. 182

Oficiul de Cadastru şi Publicitate Imobiliară SUCEAVA
Biroul de Cadastru şi Publicitate Imobiliară Suceava

A. Partea I. Descrierea imobilului

TEREN Extravilan

Adresa: Jud. Suceava

Nr. Crt	Nr cadastral Nr. topografic	Suprafaţa* (mp)	Observaţii / Referinţe
A1	47335	27.000	Sector cadastral:15 Teren neimprejmuit;

B. Partea II. Proprietari şi acte

Inscrieri privitoare la dreptul de proprietate şi alte drepturi reale		Referinţe
22196 / 01/04/2021		
Act Notarial nr. 1493, din 31/03/2021 emis de SPN Busuioc Ana Elena;		
B1	Intabulare, drept de PROPRIETATEbun comun, dobandit prin Conventie, cota actuala 1/1, cota initiala 1/1	A1
	1) **MIRZA MIRCEA-NICOLAE** 2) **MIRZA GABRIELA**	

C. Partea III. SARCINI .

Inscrieri privind dezmembramintele dreptului de proprietate, drepturi reale de garanţie şi sarcini	Referinţe
NU SUNT	

Document care conține date cu caracter personal, protejat de prevederile Regulamentului (UE) nr. 679/2016 și Legii 190/2018

Anexa Nr. 1 La Partea I

Teren

Nr cadastral	Suprafaţa (mp)*	Observaţii / Referinţe
47335	27.000	

* Suprafaţa este determinată in planul de proiecţie Stereo 70.

DETALII LINIARE IMOBIL

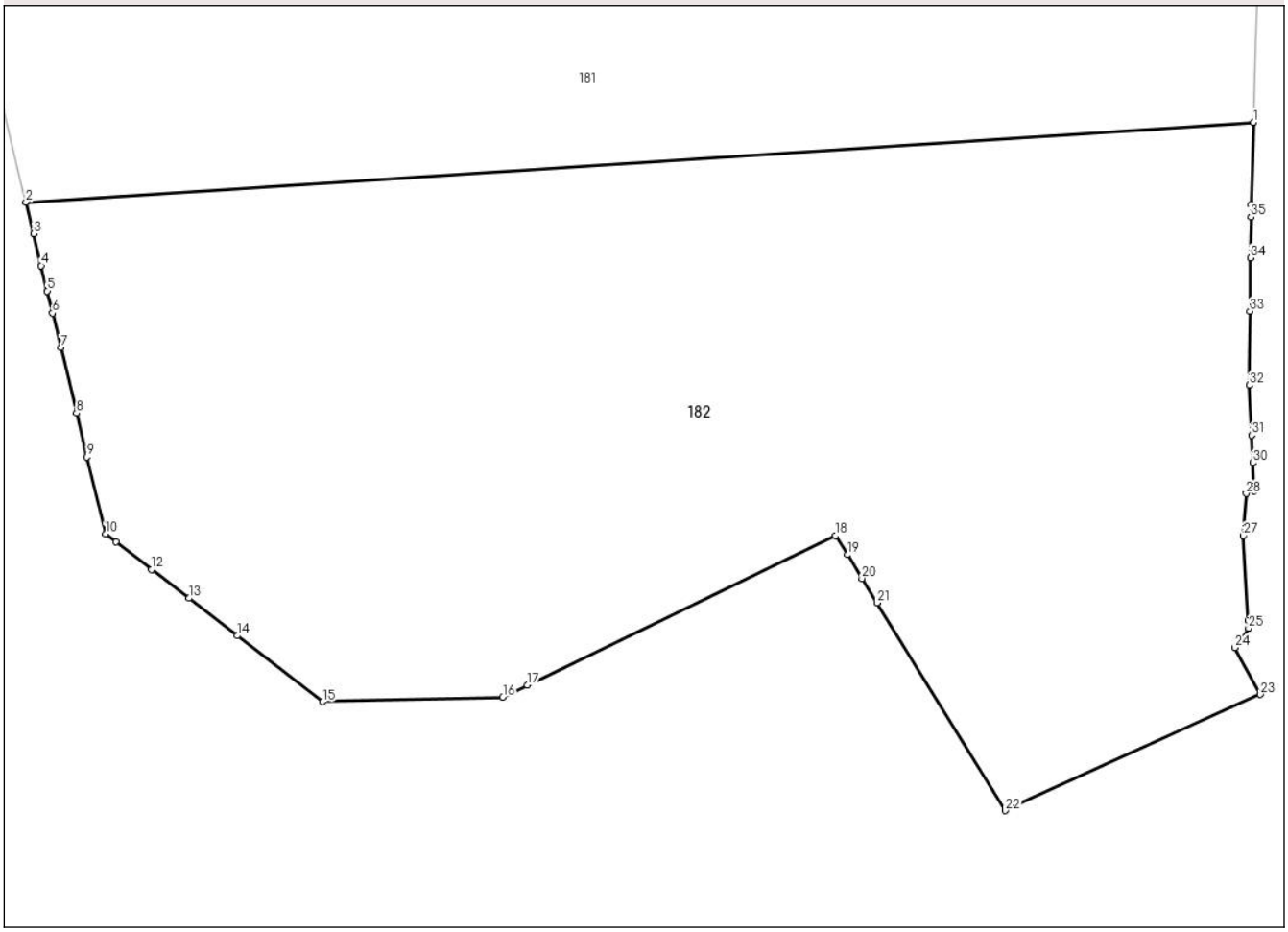

Date referitoare la teren

Crt	Categorie folosință	Intra vilan	Suprafaţa (mp)	Tarla	Parcelă	Nr. topo	Observaţii / Referinţe
1	pasune	NU	27.000	11	164	-	

Lungime Segmente

1) Valorile lungimilor segmentelor sunt obţinute din proiecţie în plan.

Punct început	X / Y	Punct sfârşit	X / Y	Lungime segment (** (m)
1	583.858,829 697.461,929	2	583.597,055 697.444,896	262.328
3	583.598,67 697.438,17	4	583.600,303 697.431,369	6.994
5	583.601,601 697.425,965	6	583.602,732 697.421,257	4.842
7	583.604,482 697.413,968	8	583.607,846 697.399,96	14.406
9	583.610,086 697.390,629	10	583.614,024 697.374,231	16.864

Punct început	X / Y	Punct sfârşit	X / Y	Lungime segment (** (m)
2	583.597,055 697.444,896	3	583.598,67 697.438,17	6.917
4	583.600,303 697.431,369	5	583.601,601 697.425,965	5.558
6	583.602,732 697.421,257	7	583.604,482 697.413,968	7.496
8	583.607,846 697.399,96	9	583.610,086 697.390,629	9.596
10	583.614,024 697.374,231	11	583.616,21 697.372,544	2.761

Document care conține date cu caracter personal, protejat de prevederile Regulamentului (UE) nr. 679/2016 și Legii 190/2018

Punct început	X / Y	Punct sfârşit	X / Y	Lungime segment (** (m)
11	583.616,21 697.372,544	12	583.623,844 697.366,653	9.643
13	583.631,794 697.360,519	14	583.642,146 697.352,531	13.076
15	583.660,356 697.338,479	16	583.698,75 697.339,49	38.407
17	583.703,969 697.342,017	18	583.769,721 697.373,856	73.055
19	583.772,227 697.369,792	20	583.775,348 697.364,746	5.933
21	583.778,547 697.359,572	22	583.805,942 697.315,275	52.084
23	583.860,276 697.340,026	24	583.854,813 697.350,021	11.391
25	583.857,779 697.354,118	26	583.857,668 697.355,856	1.742
27	583.856,681 697.373,836	28	583.857,262 697.382,837	9.02
29	583.858,964 697.383,34	30	583.858,691 697.389,378	6.044
31	583.858,424 697.395,268	32	583.857,942 697.405,902	10.645
33	583.858,095 697.421,679	34	583.858,204 697.433,017	11.339
35	583.858,288 697.441,724	36	583.858,33 697.444,404	2.68

Punct început	X / Y	Punct sfârşit	X / Y	Lungime segment (** (m)
12	583.623,844 697.366,653	13	583.631,794 697.360,519	10.041
14	583.642,146 697.352,531	15	583.660,356 697.338,479	23.001
16	583.698,75 697.339,49	17	583.703,969 697.342,017	5.799
18	583.769,721 697.373,856	19	583.772,227 697.369,792	4.775
20	583.775,348 697.364,746	21	583.778,547 697.359,572	6.083
22	583.805,942 697.315,275	23	583.860,276 697.340,026	59.706
24	583.854,813 697.350,021	25	583.857,779 697.354,118	5.058
26	583.857,668 697.355,856	27	583.856,681 697.373,836	18.007
28	583.857,262 697.382,837	29	583.858,964 697.383,34	1.775
30	583.858,691 697.389,378	31	583.858,424 697.395,268	5.896
32	583.857,942 697.405,902	33	583.858,095 697.421,679	15.778
34	583.858,204 697.433,017	35	583.858,288 697.441,724	8.707
36	583.858,33 697.444,404	1	583.858,829 697.461,929	17.532

** Lungimile segmentelor sunt determinate în planul de proiecţie Stereo 70 şi sunt rotunjite la 1 milimetru.
*** Distanţa dintre puncte este formată din segmente cumulate ce sunt mai mici decât valoarea 1 milimetru.

Document care conține date cu caracter personal, protejat de prevederile Regulamentului (UE) nr. 679/2016 și Legii 190/2018

DATE DESPRE IMOBILUL NR. 670

Oficiul de Cadastru şi Publicitate Imobiliară SUCEAVA
Biroul de Cadastru şi Publicitate Imobiliară Suceava

A. Partea I. Descrierea imobilului

TEREN Extravilan

Adresa: Jud. Suceava

Nr. Crt	Nr cadastral Nr. topografic	Suprafaţa* (mp)	Observaţii / Referinţe
A1		6.100	Sector cadastral:15 Teren neimprejmuit;

B. Partea II. Proprietari şi acte

Inscrieri privitoare la dreptul de proprietate şi alte drepturi reale		Referinţe
670 / 22/01/2025		
Act Administrativ nr. 1259, din 31/07/1995 emis de COMISIA JUDETEANA SUCEAVA;		
B1	Intabulare, drept de PROPRIETATE, dobandit prin Lege, cota actuala 1/1, cota initiala 1/1	A1
	1) **BAISAN M VICTORIA**, Se noteaza lipsa CNP	
Act Administrativ nr. 433, din 22/01/2025 emis de PRIMARIA COMUNEI DARMANESTI;		
B2	Se noteaza posesia faptica in favoare lui	A1
	1) **MIRZA MIRCEA-NICOLAE** 2) **MIRZA GABRIELA**	

C. Partea III. SARCINI .

Inscrieri privind dezmembramintele dreptului de proprietate, drepturi reale de garanţie şi sarcini	Referinţe
NU SUNT	

Anexa Nr. 1 La Partea I

Teren

Nr cadastral	Suprafaţa (mp)*	Observaţii / Referinţe
	6.100	

* Suprafaţa este determinată in planul de proiecţie Stereo 70.

DETALII LINIARE IMOBIL

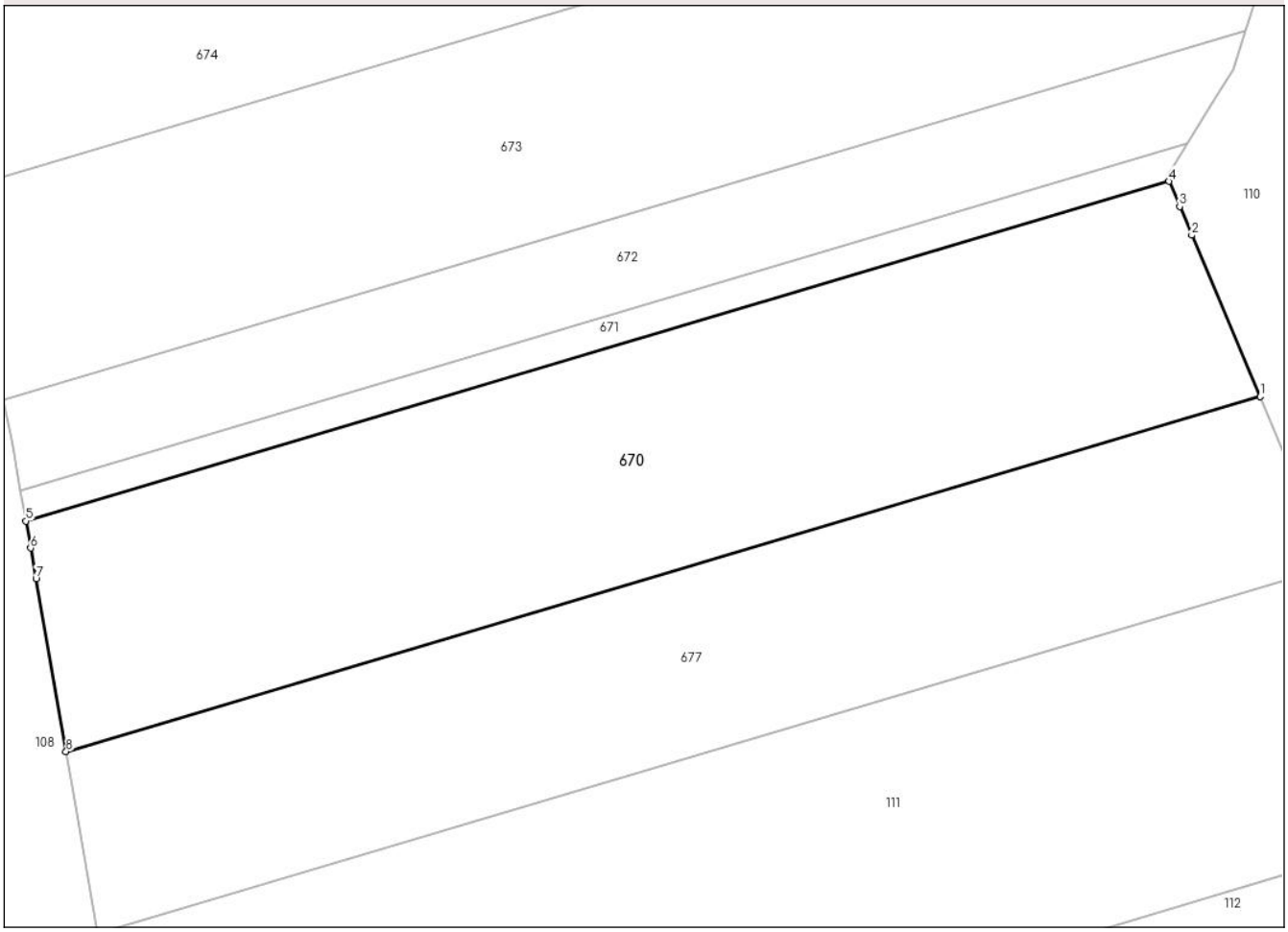

Date referitoare la teren

Crt	Categorie folosință	Intra vilan	Suprafaţa (mp)	Tarla	Parcelă	Nr. topo	Observaţii / Referinţe
1	pasune	NU	6.100	11	164	-	

Lungime Segmente
1) Valorile lungimilor segmentelor sunt obţinute din proiecţie în plan.

Punct început	X / Y	Punct sfârşit	X / Y	Lungime segment (** (m)
1	583.722,204 698.388,332	2	583.712,151 698.412,008	25.722
2	583.712,151 698.412,008	3	583.710,368 698.416,207	4.562
3	583.710,368 698.416,207	4	583.708,8 698.419,901	4.013
4	583.708,8 698.419,901	5	583.540,959 698.370,073	175.081
5	583.540,959 698.370,073	6	583.541,648 698.366,118	4.015

Document care conține date cu caracter personal, protejat de prevederile Regulamentului (UE) nr. 679/2016 și Legii 190/2018

Punct început	X / Y	Punct sfârşit	X / Y	Lungime segment (** (m)
6	583.541,648 698.366,118	7	583.542,431 698.361,622	4.564
7	583.542,431 698.361,622	8	583.546,848 698.336,273	25.731
8	583.546,848 698.336,273	1	583.722,204 698.388,332	182.92

** Lungimile segmentelor sunt determinate în planul de proiecţie Stereo 70 şi sunt rotunjite la 1 milimetru.
*** Distanţa dintre puncte este formată din segmente cumulate ce sunt mai mici decât valoarea 1 milimetru.

DATE DESPRE IMOBILUL NR. 671

Oficiul de Cadastru şi Publicitate Imobiliară SUCEAVA
Biroul de Cadastru şi Publicitate Imobiliară Suceava

A. Partea I. Descrierea imobilului

TEREN Extravilan

Adresa: Jud. Suceava

Nr. Crt	Nr cadastral Nr. topografic	Suprafaţa* (mp)	Observaţii / Referinţe
A1		800	Sector cadastral:15 Teren neimprejmuit;

B. Partea II. Proprietari şi acte

Inscrieri privitoare la dreptul de proprietate şi alte drepturi reale		Referinţe
671 / 22/01/2025		
Act Administrativ nr. 1524, din 19/03/1996 emis de COMISIA JUDETEANA SUCEAVA;		
B1	Intabulare, drept de PROPRIETATE, dobandit prin Lege, cota actuala 1/1, cota initiala 1/1	A1
	1) **CUSNIR P IOAN**, Se noteaza lipsa CNP	
Act Administrativ nr. 433, din 22/01/2025 emis de PRIMARIA COMUNEI DARMANESTI;		
B2	Se noteaza posesia faptica in favoare lui	A1
	1) **MIRZA MIRCEA-NICOLAE** 2) **MIRZA GABRIELA**	

C. Partea III. SARCINI .

Inscrieri privind dezmembramintele dreptului de proprietate, drepturi reale de garanţie şi sarcini	Referinţe
NU SUNT	

Document care conține date cu caracter personal, protejat de prevederile Regulamentului (UE) nr. 679/2016 și Legii 190/2018

Anexa Nr. 1 La Partea I

Teren

Nr cadastral	Suprafaţa (mp)*	Observaţii / Referinţe
	800	

* Suprafaţa este determinată in planul de proiecţie Stereo 70.

DETALII LINIARE IMOBIL

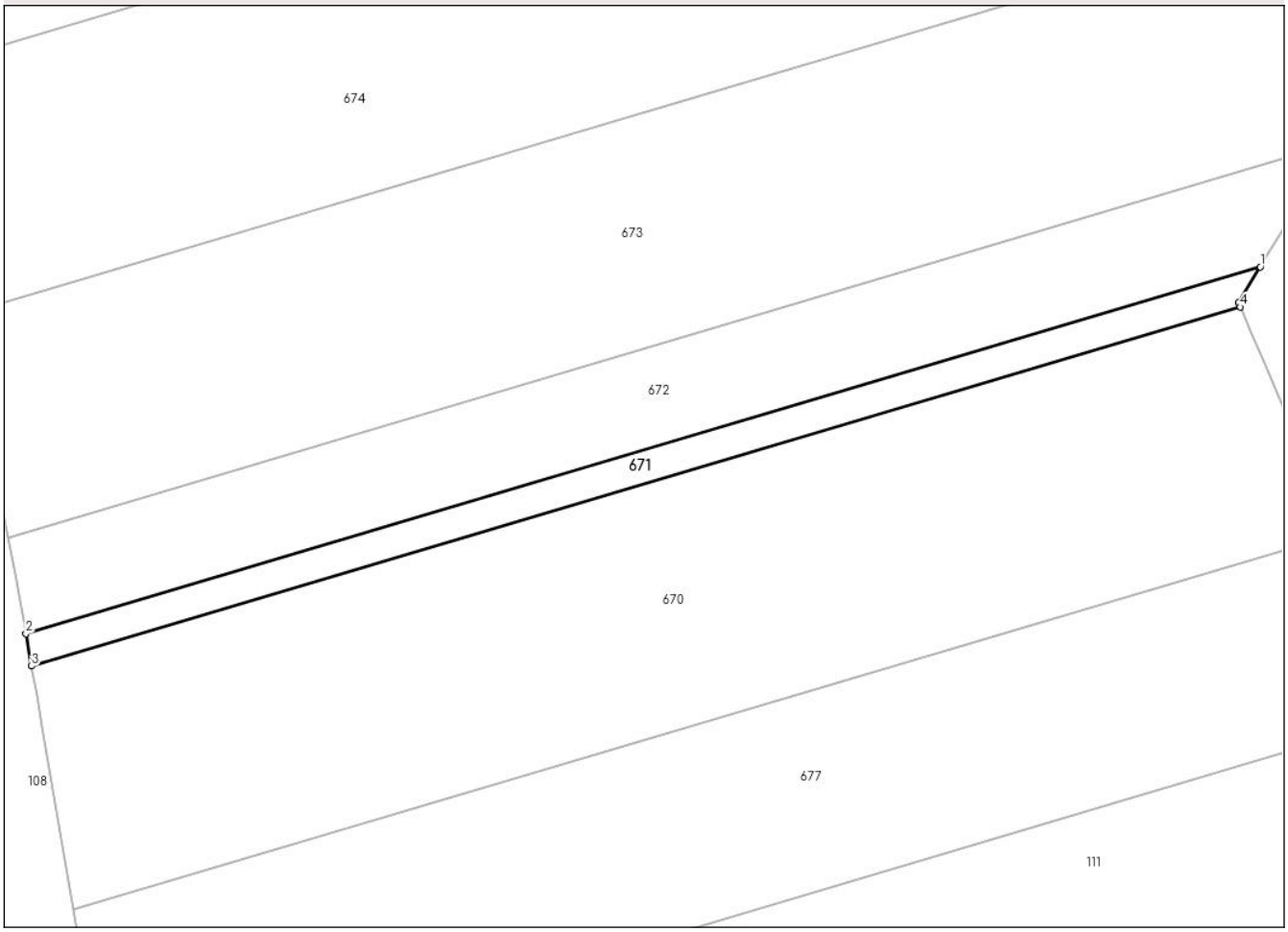

Date referitoare la teren

Crt	Categorie folosință	Intra vilan	Suprafaţa (mp)	Tarla	Parcelă	Nr. topo	Observaţii / Referinţe
1	pasune	NU	800	11	164	-	

Lungime Segmente
1) Valorile lungimilor segmentelor sunt obţinute din proiecţie în plan.

Punct început	X / Y	Punct sfârşit	X / Y	Lungime segment (** (m)
1	583.711,575 698.425,45	2	583.540,177 698.374,565	178.792
2	583.540,177 698.374,565	3	583.540,959 698.370,073	4.56
3	583.540,959 698.370,073	4	583.708,8 698.419,901	175.081
4	583.708,8 698.419,901	5	583.708,56 698.420,465	0.613
5	583.708,56 698.420,465	1	583.711,575 698.425,45	5.826

Document care conține date cu caracter personal, protejat de prevederile Regulamentului (UE) nr. 679/2016 și Legii 190/2018

** Lungimile segmentelor sunt determinate în planul de proiecţie Stereo 70 şi sunt rotunjite la 1 milimetru.
*** Distanţa dintre puncte este formată din segmente cumulate ce sunt mai mici decât valoarea 1 milimetru.

DATE DESPRE IMOBILUL NR. 672

Oficiul de Cadastru şi Publicitate Imobiliară SUCEAVA
Biroul de Cadastru şi Publicitate Imobiliară Suceava

A. Partea I. Descrierea imobilului

TEREN Extravilan

Adresa: Jud. Suceava

Nr. Crt	Nr cadastral Nr. topografic	Suprafaţa* (mp)	Observaţii / Referinţe
A1		2.500	Sector cadastral:15 Teren neimprejmuit;

B. Partea II. Proprietari şi acte

Inscrieri privitoare la dreptul de proprietate şi alte drepturi reale		Referinţe
672 / 22/01/2025		
Act Administrativ nr. 139, din 26/11/1993 emis de COMISIA JUDETEANA SUCEAVA;		
B1	Intabulare, drept de PROPRIETATE, dobandit prin Reconstituire, cota actuala 1/1, cota initiala 1/1	A1
	1) **LUCAN MARIA**, Se noteaza lipsa CNP 2) **LUCAN DRAGOS**, Se noteaza lipsa CNP 3) **GRIGORICIUC DOMNICA**, Se noteaza lipsa CNP 4) **HUTULEAC L.**, Se noteaza lipsa CNP	
Act Administrativ nr. 433, din 22/01/2025 emis de PRIMARIA COMUNEI DARMANESTI;		
B2	Se noteaza posesia faptica in favoare lui	A1
	1) **MIRZA MIRCEA-NICOLAE** 2) **MIRZA GABRIELA**	

C. Partea III. SARCINI .

Inscrieri privind dezmembramintele dreptului de proprietate, drepturi reale de garanţie şi sarcini	Referinţe
NU SUNT	

Document care conține date cu caracter personal, protejat de prevederile Regulamentului (UE) nr. 679/2016 și Legii 190/2018

Anexa Nr. 1 La Partea I

Teren

Nr cadastral	Suprafaţa (mp)*	Observaţii / Referinţe
	2.500	

* Suprafaţa este determinată in planul de proiecţie Stereo 70.

DETALII LINIARE IMOBIL

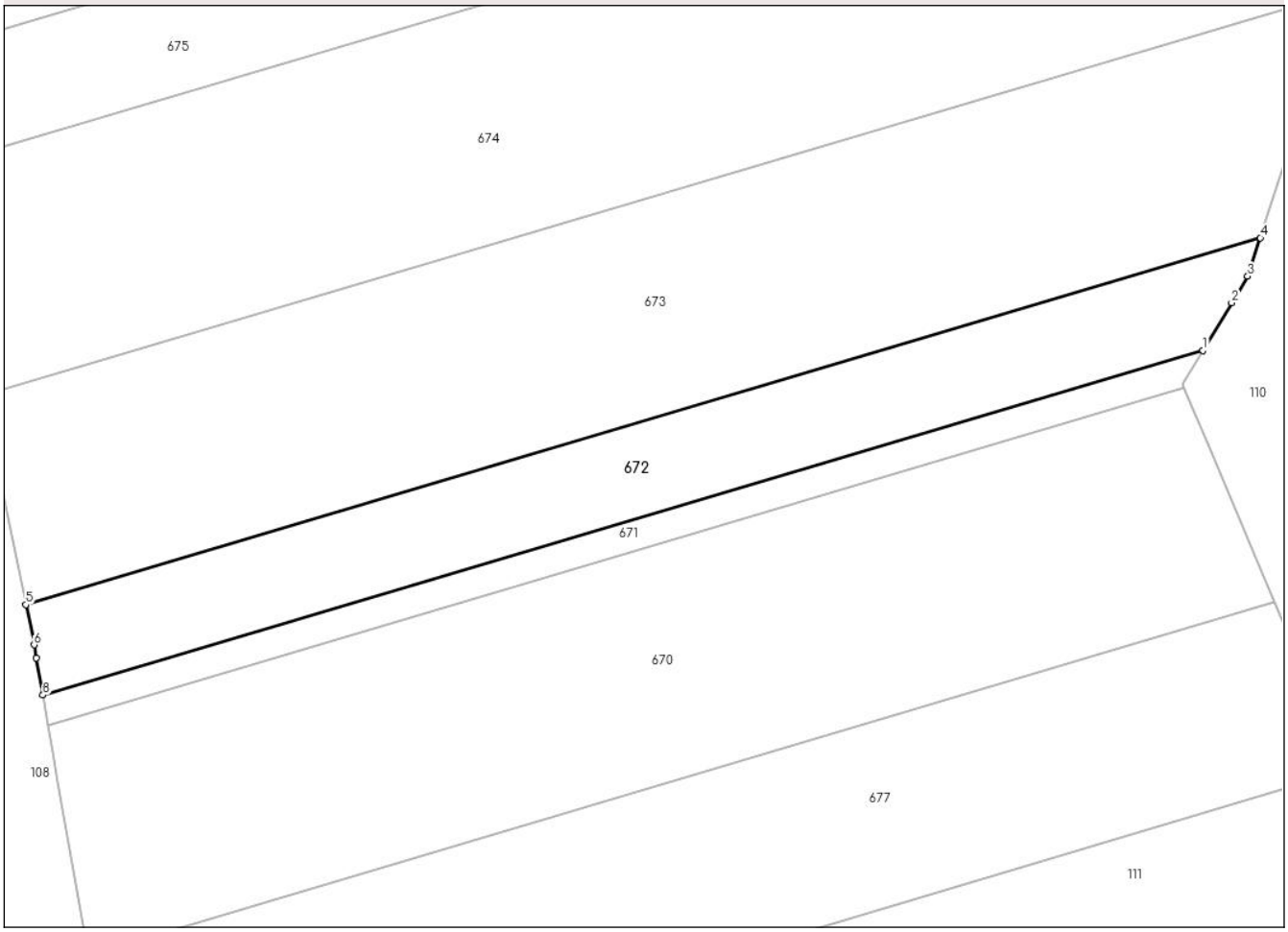

Date referitoare la teren

Crt	Categorie folosință	Intra vilan	Suprafaţa (mp)	Tarla	Parcelă	Nr. topo	Observaţii / Referinţe
1	pasune	NU	2.500	11	164	-	

Lungime Segmente
1) Valorile lungimilor segmentelor sunt obţinute din proiecţie în plan.

Punct început	X / Y	Punct sfârşit	X / Y	Lungime segment (** (m)
1	583.711,575 698.425,45	2	583.715,813 698.432,455	8.187
2	583.715,813 698.432,455	3	583.718,19 698.436,384	4.592
3	583.718,19 698.436,384	4	583.720,034 698.442,05	5.959
4	583.720,034 698.442,05	5	583.537,678 698.387,913	190.222
5	583.537,678 698.387,913	6	583.538,885 698.381,98	6.055

Document care conține date cu caracter personal, protejat de prevederile Regulamentului (UE) nr. 679/2016 și Legii 190/2018

Punct început	X / Y	Punct sfârşit	X / Y	Lungime segment (** (m)
6	583.538,885 698.381,98	7	583.539,225 698.380,03	1.979
7	583.539,225 698.380,03	8	583.540,177 698.374,565	5.547
8	583.540,177 698.374,565	1	583.711,575 698.425,45	178.792

** Lungimile segmentelor sunt determinate în planul de proiecţie Stereo 70 şi sunt rotunjite la 1 milimetru.
*** Distanţa dintre puncte este formată din segmente cumulate ce sunt mai mici decât valoarea 1 milimetru.

Document care conține date cu caracter personal, protejat de prevederile Regulamentului (UE) nr. 679/2016 și Legii 190/2018

DATE DESPRE IMOBILUL NR. 673

Oficiul de Cadastru şi Publicitate Imobiliară SUCEAVA
Biroul de Cadastru şi Publicitate Imobiliară Suceava

A. Partea I. Descrierea imobilului

TEREN Extravilan

Adresa: Jud. Suceava

Nr. Crt	Nr cadastral Nr. topografic	Suprafaţa* (mp)	Observaţii / Referinţe
A1		6.400	Sector cadastral:15 Teren neimprejmuit;

B. Partea II. Proprietari şi acte

Inscrieri privitoare la dreptul de proprietate şi alte drepturi reale		Referinţe
673 / 22/01/2025		
Act Administrativ nr. 182, din 26/11/1993 emis de COMISIA JUDETEANA SUCEAVA;		
B1	Intabulare, drept de PROPRIETATE, dobandit prin Reconstituire, cota actuala 1/1, cota initiala 1/1	A1
	1) **SENCIUC GH ELENA**, Se noteaza lipsa CNP	
Act Administrativ nr. 433, din 22/01/2025 emis de PRIMARIA COMUNEI DARMANESTI;		
B2	Se noteaza posesia faptica in favoare lui	A1
	1) **MIRZA GABRIELA** 2) **MIRZA MIRCEA-NICOLAE**	

C. Partea III. SARCINI .

Inscrieri privind dezmembramintele dreptului de proprietate, drepturi reale de garanţie şi sarcini	Referinţe
NU SUNT	

Anexa Nr. 1 La Partea I

Teren

Nr cadastral	Suprafaţa (mp)*	Observaţii / Referinţe
	6.400	

* Suprafaţa este determinată in planul de proiecţie Stereo 70.

DETALII LINIARE IMOBIL

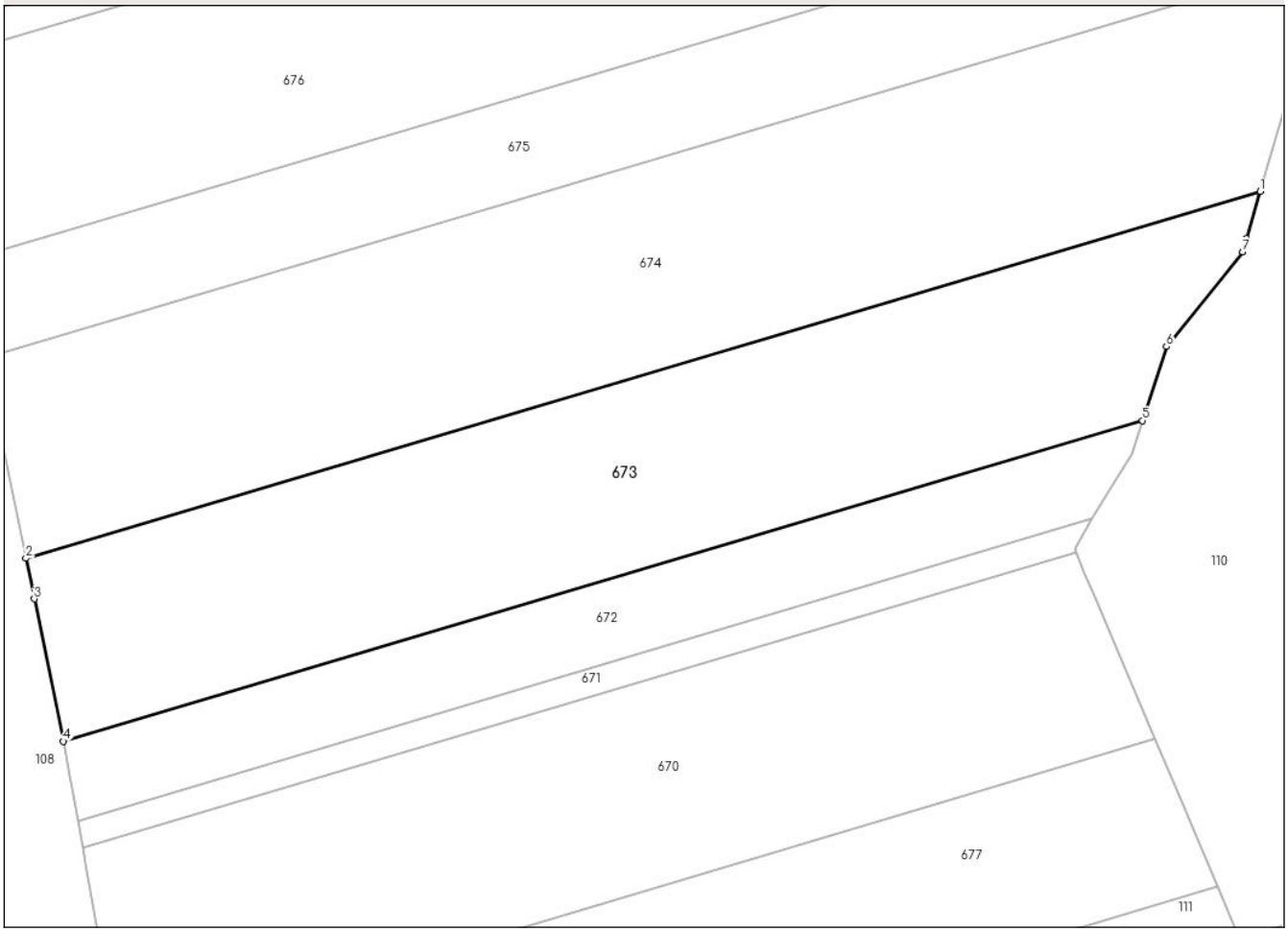

Date referitoare la teren

Crt	Categorie folosință	Intra vilan	Suprafaţa (mp)	Tarla	Parcelă	Nr. topo	Observaţii / Referinţe
1	pasune	NU	6.400	11	164	-	

Lungime Segmente
1) Valorile lungimilor segmentelor sunt obţinute din proiecţie în plan.

Punct început	X / Y	Punct sfârşit	X / Y	Lungime segment (** (m)
1	583.739,948 698.480,725	2	583.531,394 698.418,81	217.551
2	583.531,394 698.418,81	3	583.532,786 698.411,967	6.983
3	583.532,786 698.411,967	4	583.537,678 698.387,913	24.546
4	583.537,678 698.387,913	5	583.720,034 698.442,05	190.222
5	583.720,034 698.442,05	6	583.724,11 698.454,571	13.168

Document care conține date cu caracter personal, protejat de prevederile Regulamentului (UE) nr. 679/2016 și Legii 190/2018

Punct început	X / Y	Punct sfârşit	X / Y	Lungime segment (** (m)
6	583.724,11 698.454,571	7	583.736,991 698.470,522	20.503
7	583.736,991 698.470,522	8	583.737,647 698.472,785	2.356
8	583.737,647 698.472,785	1	583.739,948 698.480,725	8.267

** Lungimile segmentelor sunt determinate în planul de proiecţie Stereo 70 şi sunt rotunjite la 1 milimetru.
*** Distanţa dintre puncte este formată din segmente cumulate ce sunt mai mici decât valoarea 1 milimetru.

Document care conține date cu caracter personal, protejat de prevederile Regulamentului (UE) nr. 679/2016 și Legii 190/2018

DATE DESPRE IMOBILUL NR. 674

Oficiul de Cadastru şi Publicitate Imobiliară SUCEAVA
Biroul de Cadastru şi Publicitate Imobiliară Suceava

A. Partea I. Descrierea imobilului

TEREN Extravilan

Adresa: Jud. Suceava

Nr. Crt	Nr cadastral Nr. topografic	Suprafaţa* (mp)	Observaţii / Referinţe
A1		7.800	Sector cadastral:15 Teren neimprejmuit;

B. Partea II. Proprietari şi acte

Inscrieri privitoare la dreptul de proprietate şi alte drepturi reale		Referinţe
1 / 22/01/2025		
Act Administrativ nr. 127, din 26/11/1993 emis de COMISIA JUDETEANA SUCEAVA;		
B1	Intabulare, drept de PROPRIETATE, dobandit prin Reconstituire, cota actuala 1/1, cota initiala 1/1	A1
	1) **REBENCIUC T ILARIA**, Se noteaza lipsa CNP	
Act Administrativ nr. 433, din 22/01/2025 emis de PRIMARIA COMUNEI DARMANESTI;		
B2	Se noteaza posesia faptica in favoare lui	A1
	1) **MIRZA MIRCEA-NICOLAE** 2) **MIRZA GABRIELA**	

C. Partea III. SARCINI .

Inscrieri privind dezmembramintele dreptului de proprietate, drepturi reale de garanţie şi sarcini	Referinţe
NU SUNT	

Document care conține date cu caracter personal, protejat de prevederile Regulamentului (UE) nr. 679/2016 și Legii 190/2018

Anexa Nr. 1 La Partea I

Teren

Nr cadastral	Suprafaţa (mp)*	Observaţii / Referinţe
	7.800	

* Suprafaţa este determinată in planul de proiecţie Stereo 70.

DETALII LINIARE IMOBIL

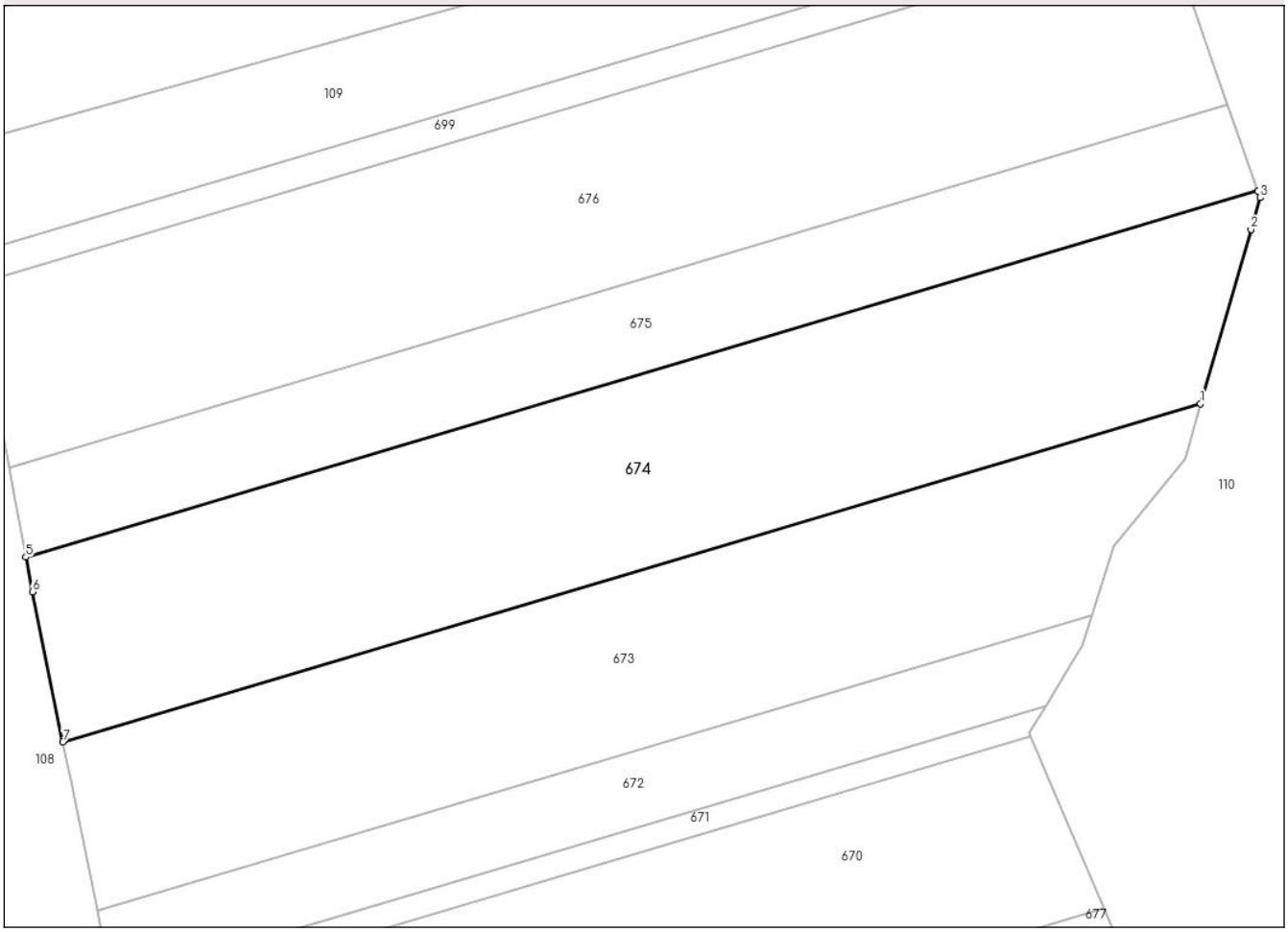

Date referitoare la teren

Crt	Categorie folosință	Intra vilan	Suprafaţa (mp)	Tarla	Parcelă	Nr. topo	Observaţii / Referinţe
1	pasune	NU	7.800	11	164	-	

Lungime Segmente
1) Valorile lungimilor segmentelor sunt obţinute din proiecţie în plan.

Punct început	X / Y	Punct sfârşit	X / Y	Lungime segment (** (m)
1	583.739,948 698.480,725	2	583.749,199 698.512,641	33.23
2	583.749,199 698.512,641	3	583.750,88 698.518,441	6.039
3	583.750,88 698.518,441	4	583.750,447 698.519,679	1.312
4	583.750,447 698.519,679	5	583.524,63 698.452,64	235.558
5	583.524,63 698.452,64	6	583.525,802 698.446,31	6.438

Document care conține date cu caracter personal, protejat de prevederile Regulamentului (UE) nr. 679/2016 și Legii 190/2018

Punct început	X / Y	Punct sfârşit	X / Y	Lungime segment (** (m)
6	583.525,802 698.446,31	7	583.531,394 698.418,81	28.063
7	583.531,394 698.418,81	1	583.739,948 698.480,725	217.551

** Lungimile segmentelor sunt determinate în planul de proiecţie Stereo 70 şi sunt rotunjite la 1 milimetru.
*** Distanţa dintre puncte este formată din segmente cumulate ce sunt mai mici decât valoarea 1 milimetru.

Document care conține date cu caracter personal, protejat de prevederile Regulamentului (UE) nr. 679/2016 și Legii 190/2018

DATE DESPRE IMOBILUL NR. 675

Oficiul de Cadastru şi Publicitate Imobiliară SUCEAVA
Biroul de Cadastru şi Publicitate Imobiliară Suceava

A. Partea I. Descrierea imobilului

TEREN Extravilan

Adresa: Jud. Suceava

Nr. Crt	Nr cadastral Nr. topografic	Suprafaţa* (mp)	Observaţii / Referinţe
A1		3.900	Sector cadastral:15 Teren neimprejmuit;

B. Partea II. Proprietari şi acte

Inscrieri privitoare la dreptul de proprietate şi alte drepturi reale		Referinţe
675 / 22/01/2025		
Act Administrativ nr. 167, din 26/11/1993 emis de COMISIA JUDETEANA SUCEAVA;		
B1	Intabulare, drept de PROPRIETATE, dobandit prin Reconstituire, cota actuala 1/1, cota initiala 1/1	A1
	1) **PALANICIUC ILEANA**, Se noteaza lipsa CNP	
Act Administrativ nr. 433, din 22/01/2025 emis de PRIMARIA COMUNEI DARMANESTI;		
B2	Se noteaza posesia faptica in favoare lui	A1
	1) **MIRZA MIRCEA-NICOLAE** 2) **MIRZA GABRIELA**	

C. Partea III. SARCINI .

Inscrieri privind dezmembramintele dreptului de proprietate, drepturi reale de garanţie şi sarcini	Referinţe
NU SUNT	

Anexa Nr. 1 La Partea I

Teren

Nr cadastral	Suprafaţa (mp)*	Observaţii / Referinţe
	3.900	

* Suprafaţa este determinată in planul de proiecţie Stereo 70.

DETALII LINIARE IMOBIL

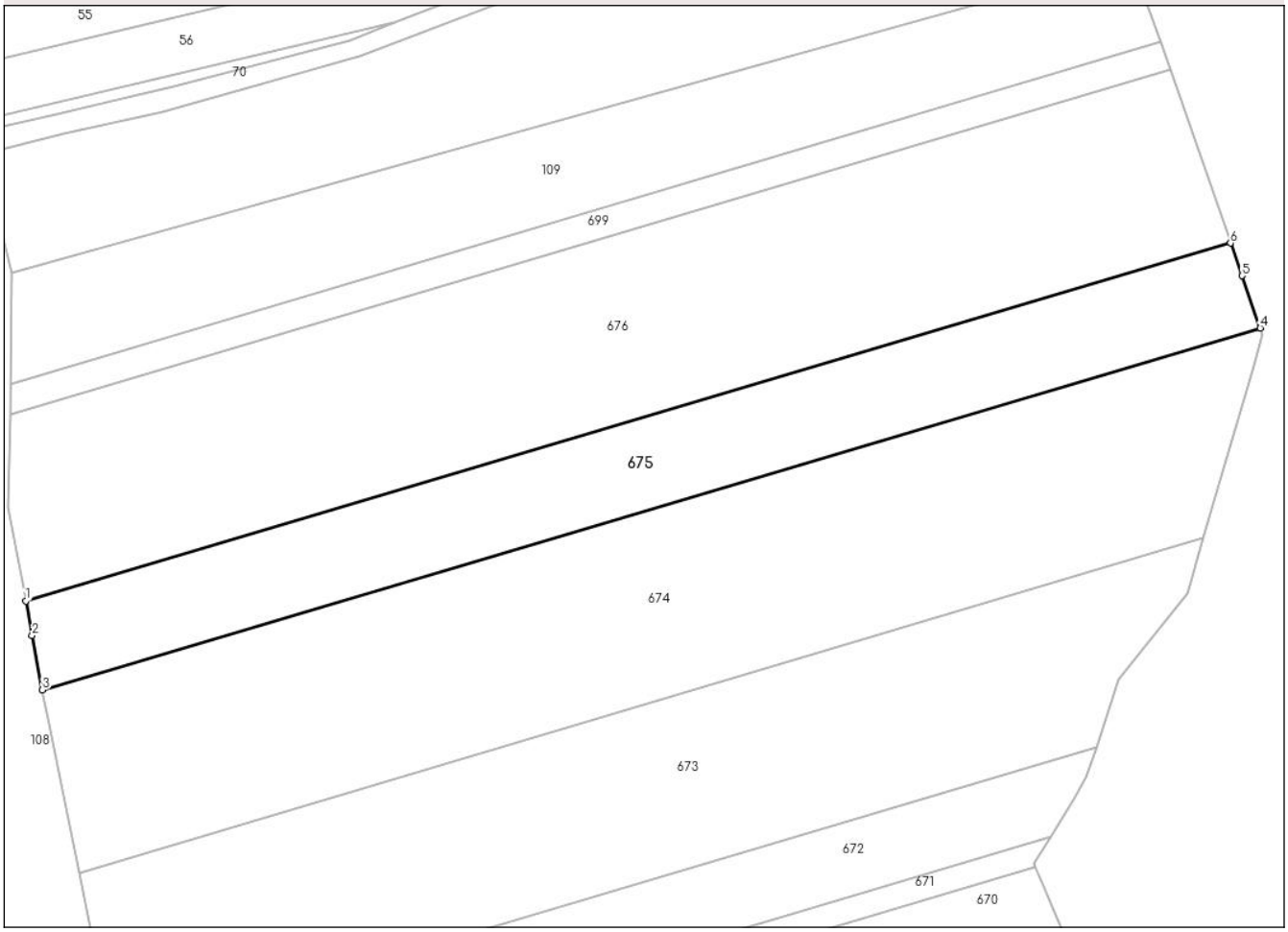

Date referitoare la teren

Crt	Categorie folosință	Intra vilan	Suprafaţa (mp)	Tarla	Parcelă	Nr. topo	Observaţii / Referinţe
1	pasune	NU	3.900	11	164	-	

Lungime Segmente
1) Valorile lungimilor segmentelor sunt obţinute din proiecţie în plan.

Punct început	X / Y	Punct sfârşit	X / Y	Lungime segment (** (m)
1	583.521,582 698.469,1	2	583.522,758 698.462,748	6.46
2	583.522,758 698.462,748	3	583.524,63 698.452,64	10.28
3	583.524,63 698.452,64	4	583.750,447 698.519,679	235.558
4	583.750,447 698.519,679	5	583.747,065 698.529,339	10.235
5	583.747,065 698.529,339	6	583.744,939 698.535,41	6.432

Document care conține date cu caracter personal, protejat de prevederile Regulamentului (UE) nr. 679/2016 și Legii 190/2018

Punct început	X / Y	Punct sfârşit	X / Y	Lungime segment (** (m)
6	583.744,939 698.535,41	1	583.521,582 698.469,1	232.992

** Lungimile segmentelor sunt determinate în planul de proiecţie Stereo 70 şi sunt rotunjite la 1 milimetru.
*** Distanţa dintre puncte este formată din segmente cumulate ce sunt mai mici decât valoarea 1 milimetru.

Document care conține date cu caracter personal, protejat de prevederile Regulamentului (UE) nr. 679/2016 și Legii 190/2018

DATE DESPRE IMOBILUL NR. 676

Oficiul de Cadastru şi Publicitate Imobiliară SUCEAVA
Biroul de Cadastru şi Publicitate Imobiliară Suceava

A. Partea I. Descrierea imobilului

TEREN Extravilan

Adresa: Jud. Suceava

Nr. Crt	Nr cadastral Nr. topografic	Suprafaţa* (mp)	Observaţii / Referinţe
A1		7.800	Sector cadastral:15 Teren neimprejmuit;

B. Partea II. Proprietari şi acte

Inscrieri privitoare la dreptul de proprietate şi alte drepturi reale		Referinţe
676 / 22/01/2025		
Act Administrativ nr. 76, din 10/05/1993 emis de COMISIA JUDETEANA SUCEAVA;		
B1	Intabulare, drept de PROPRIETATE, dobandit prin Reconstituire, cota actuala 1/1, cota initiala 1/1	A1
	1) **REBENCIUC D EUFROZINA**, Se noteaza lipsa CNP	
Act Administrativ nr. 433, din 22/01/2025 emis de PRIMARIA COMUNEI DARMANESTI;		
B2	Se noteaza posesia faptica in favoare lui	A1
	1) **MIRZA MIRCEA-NICOLAE** 2) **MIRZA GABRIELA**	

C. Partea III. SARCINI .

Inscrieri privind dezmembramintele dreptului de proprietate, drepturi reale de garanţie şi sarcini	Referinţe
NU SUNT	

Document care conține date cu caracter personal, protejat de prevederile Regulamentului (UE) nr. 679/2016 și Legii 190/2018

Anexa Nr. 1 La Partea I

Teren

Nr cadastral	Suprafaţa (mp)*	Observaţii / Referinţe
	7.800	

* Suprafaţa este determinată in planul de proiecţie Stereo 70.

DETALII LINIARE IMOBIL

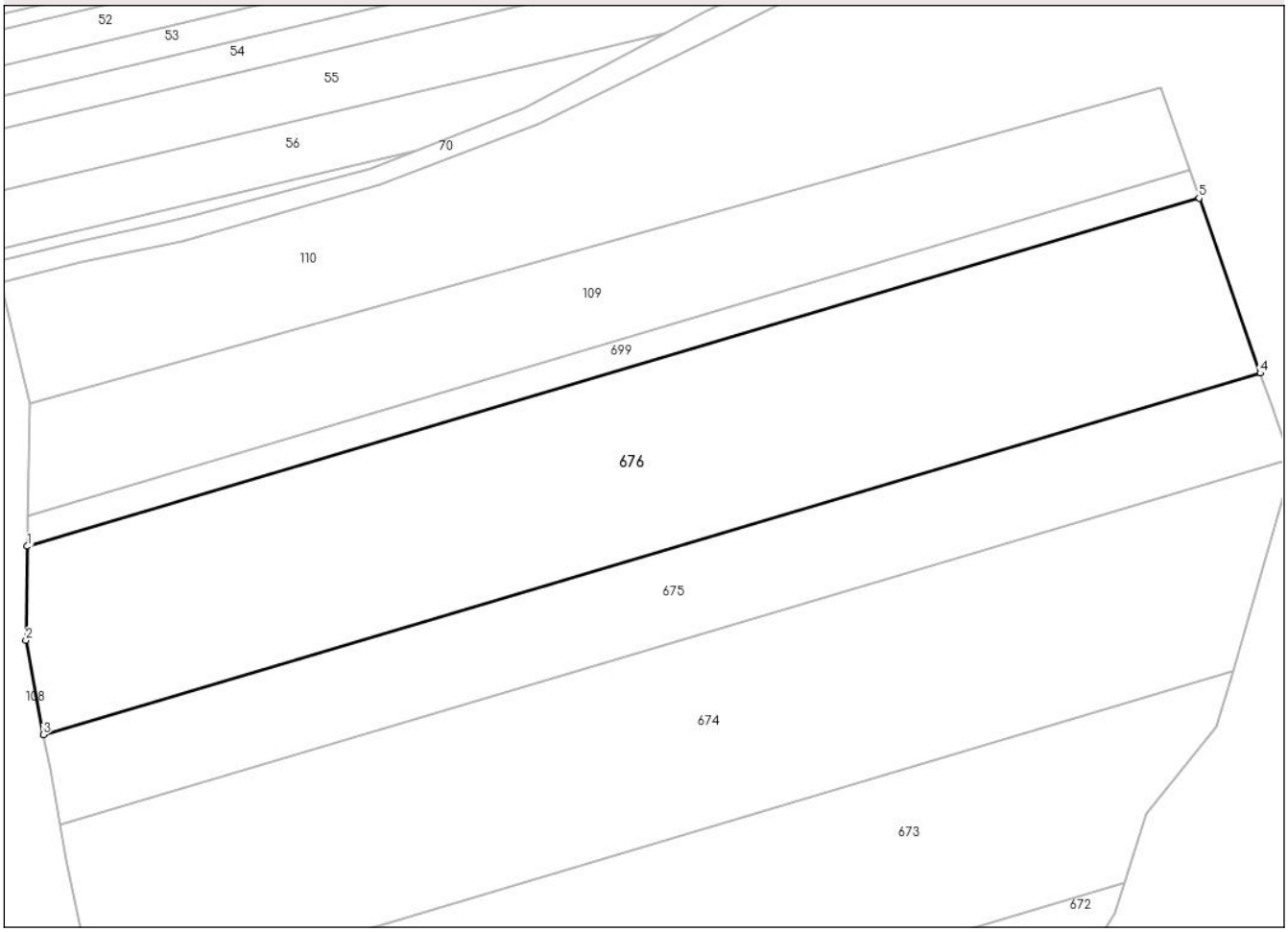

Date referitoare la teren

Crt	Categorie folosință	Intra vilan	Suprafaţa (mp)	Tarla	Parcelă	Nr. topo	Observaţii / Referinţe
1	pasune	NU	7.800	11	164	-	

Lungime Segmente
1) Valorile lungimilor segmentelor sunt obţinute din proiecţie în plan.

Punct început	X / Y	Punct sfârşit	X / Y	Lungime segment (** (m)
1	583.518,637 698.503,672	2	583.518,373 698.486,434	17.24
2	583.518,373 698.486,434	3	583.521,582 698.469,1	17.629
3	583.521,582 698.469,1	4	583.744,939 698.535,41	232.992
4	583.744,939 698.535,41	5	583.733,698 698.567,518	34.019
5	583.733,698 698.567,518	1	583.518,637 698.503,672	224.338

Document care conține date cu caracter personal, protejat de prevederile Regulamentului (UE) nr. 679/2016 și Legii 190/2018

** Lungimile segmentelor sunt determinate în planul de proiecţie Stereo 70 şi sunt rotunjite la 1 milimetru.
*** Distanţa dintre puncte este formată din segmente cumulate ce sunt mai mici decât valoarea 1 milimetru.

Document care conține date cu caracter personal, protejat de prevederile Regulamentului (UE) nr. 679/2016 și Legii 190/2018

DATE DESPRE IMOBILUL NR. 677

Oficiul de Cadastru şi Publicitate Imobiliară SUCEAVA
Biroul de Cadastru şi Publicitate Imobiliară Suceava

A. Partea I. Descrierea imobilului

TEREN Extravilan

Adresa: Jud. Suceava

Nr. Crt	Nr cadastral Nr. topografic	Suprafaţa* (mp)	Observaţii / Referinţe
A1		5.000	Sector cadastral:15 Teren neimprejmuit;

B. Partea II. Proprietari şi acte

Inscrieri privitoare la dreptul de proprietate şi alte drepturi reale		Referinţe
677 / 22/01/2025		
Act Administrativ nr. 2602, din 18/04/2005 emis de COMISIA JUDETEANA SUCEAVA;		
B1	Intabulare, drept de PROPRIETATE, dobandit prin Reconstituire, cota actuala 1/1, cota initiala 1/1	A1
	1) **CAZIMIRCIUC VIOREL**, Se noteaza lipsa CNP 2) **ROMANIUC MIHAI**, Se noteaza lipsa CNP	
Act Administrativ nr. 433, din 22/01/2025 emis de PRIMARIA COMUNEI DARMANESTI;		
B2	Se noteaza posesia faptica in favoare lui	A1
	1) **MIRZA MIRCEA-NICOLAE** 2) **MIRZA GABRIELA**	

C. Partea III. SARCINI .

Inscrieri privind dezmembramintele dreptului de proprietate, drepturi reale de garanţie şi sarcini	Referinţe
NU SUNT	

Document care conține date cu caracter personal, protejat de prevederile Regulamentului (UE) nr. 679/2016 și Legii 190/2018

Anexa Nr. 1 La Partea I

Teren

Nr cadastral	Suprafaţa (mp)*	Observaţii / Referinţe
	5.000	

* Suprafaţa este determinată in planul de proiecţie Stereo 70.

DETALII LINIARE IMOBIL

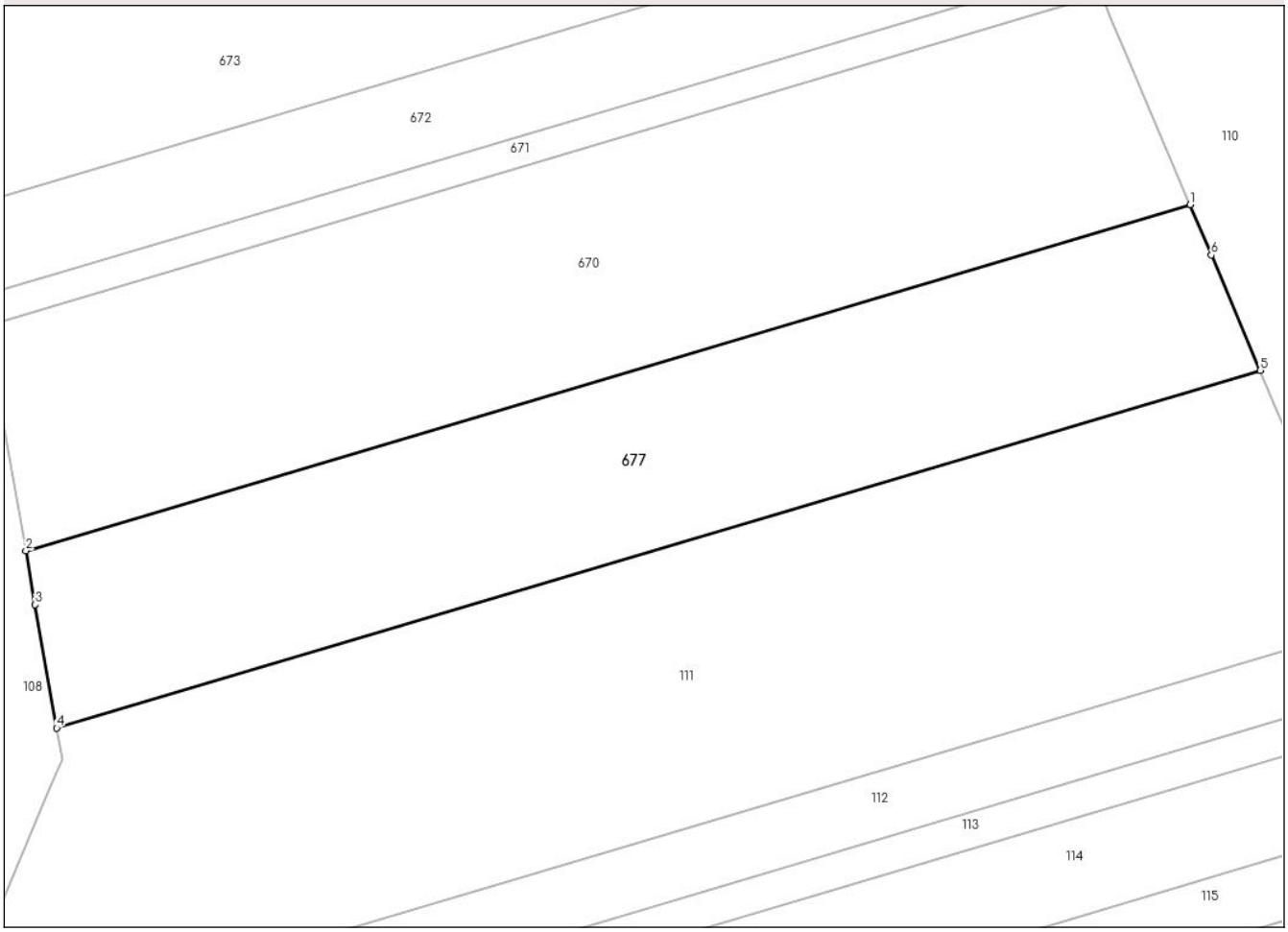

Date referitoare la teren

Crt	Categorie folosință	Intra vilan	Suprafaţa (mp)	Tarla	Parcelă	Nr. topo	Observaţii / Referinţe
1	pasune	NU	5.000	11	164	-	

Lungime Segmente
1) Valorile lungimilor segmentelor sunt obţinute din proiecţie în plan.

Punct început	X / Y	Punct sfârşit	X / Y	Lungime segment (** (m)
1	583.722,204 698.388,332	2	583.546,848 698.336,273	182.92
2	583.546,848 698.336,273	3	583.548,257 698.328,181	8.214
3	583.548,257 698.328,181	4	583.551,492 698.309,612	18.849
4	583.551,492 698.309,612	5	583.732,777 698.363,431	189.105
5	583.732,777 698.363,431	6	583.725,413 698.380,774	18.842

Document care conține date cu caracter personal, protejat de prevederile Regulamentului (UE) nr. 679/2016 și Legii 190/2018

Punct început	X / Y	Punct sfârşit	X / Y	Lungime segment (** (m)
6	583.725,413 698.380,774	1	583.722,204 698.388,332	8.211

** Lungimile segmentelor sunt determinate în planul de proiecţie Stereo 70 şi sunt rotunjite la 1 milimetru.
*** Distanţa dintre puncte este formată din segmente cumulate ce sunt mai mici decât valoarea 1 milimetru.

DATE DESPRE IMOBILUL NR. 699

Oficiul de Cadastru şi Publicitate Imobiliară SUCEAVA
Biroul de Cadastru şi Publicitate Imobiliară Suceava

A. Partea I. Descrierea imobilului

TEREN Extravilan

Adresa: Jud. Suceava

Nr. Crt	Nr cadastral Nr. topografic	Suprafaţa* (mp)	Observaţii / Referinţe
A1	46964	1.200	Sector cadastral:15 Teren neimprejmuit;

B. Partea II. Proprietari şi acte

Inscrieri privitoare la dreptul de proprietate şi alte drepturi reale		Referinţe
676 / 22/01/2025		
Act Administrativ nr. 58, din 10/05/1993 emis de COMISIA JUDETEANA SUCEAVA;		
B1	Intabulare, drept de PROPRIETATE, dobandit prin Reconstituire, cota actuala 1/1, cota initiala 1/1	A1
	1) **SIRIAN G MARIA**, Se noteaza lipsa CNP	
699 / 22/01/2025		
Act Administrativ nr. 433, din 22/01/2025 emis de PRIMARIA COMUNEI DARMANESTI;		
B2	Se noteaza posesia faptica in favoare lui	A1
	1) **MIRZA MIRCEA-NICOLAE** 2) **MIRZA GABRIELA**	

C. Partea III. SARCINI .

Inscrieri privind dezmembramintele dreptului de proprietate, drepturi reale de garanţie şi sarcini	Referinţe
NU SUNT	

Document care conține date cu caracter personal, protejat de prevederile Regulamentului (UE) nr. 679/2016 și Legii 190/2018

Anexa Nr. 1 La Partea I

Teren

Nr cadastral	Suprafaţa (mp)*	Observaţii / Referinţe
46964	1.200	

* Suprafaţa este determinată in planul de proiecţie Stereo 70.

DETALII LINIARE IMOBIL

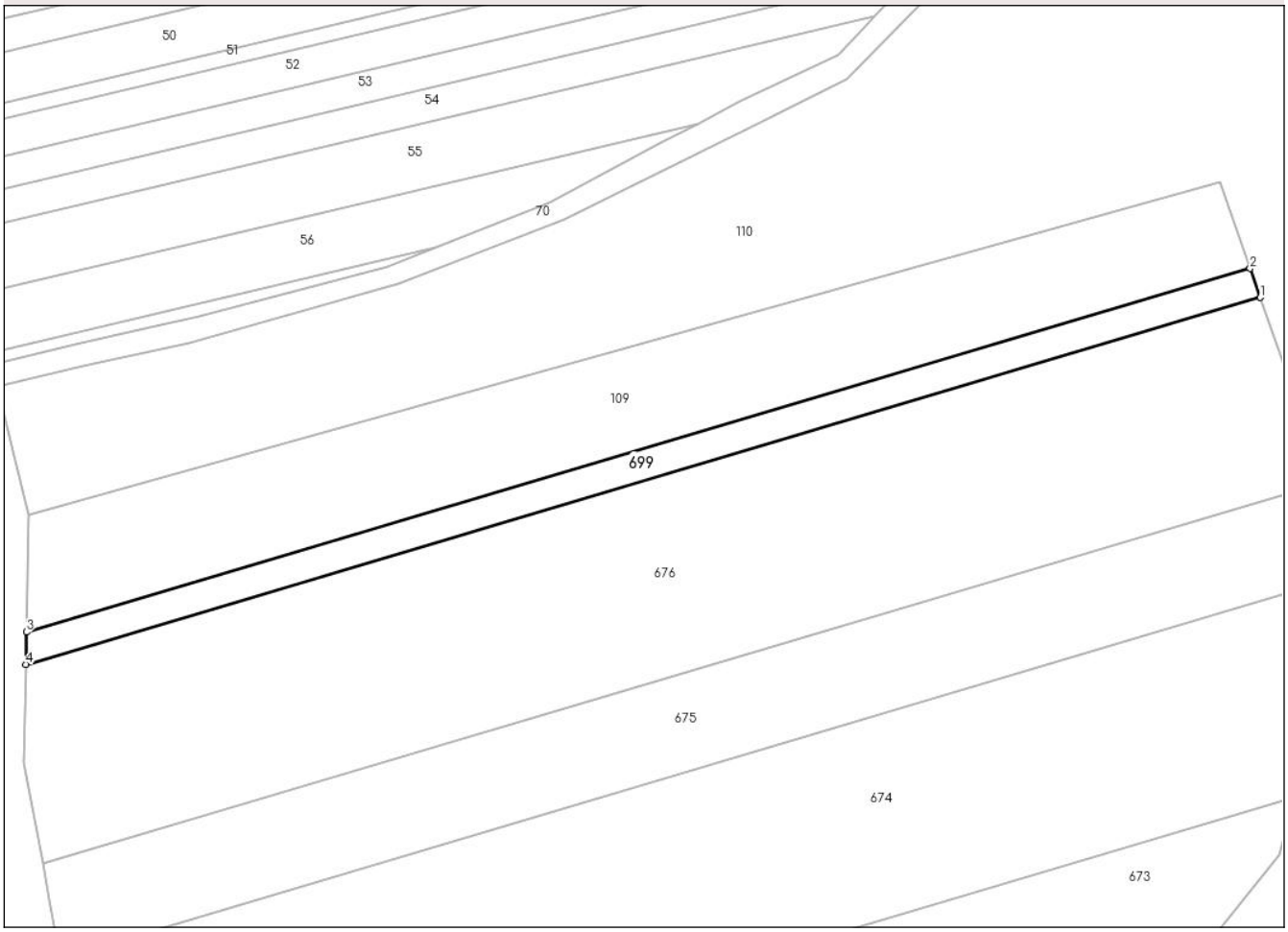

Date referitoare la teren

Crt	Categorie folosință	Intra vilan	Suprafaţa (mp)	Tarla	Parcelă	Nr. topo	Observaţii / Referinţe
1	pasune	NU	1.200	11	164	-	

Lungime Segmente

1) Valorile lungimilor segmentelor sunt obţinute din proiecţie în plan.

Punct început	X / Y	Punct sfârşit	X / Y	Lungime segment (** (m)
1	583.733,698 698.567,518	2	583.731,921 698.572,594	5.378
2	583.731,921 698.572,594	3	583.518,723 698.509,302	222.394
3	583.518,723 698.509,302	4	583.518,637 698.503,672	5.631
4	583.518,637 698.503,672	1	583.733,698 698.567,518	224.338

**** Lungimile segmentelor sunt determinate în planul de proiecţie Stereo 70 şi sunt rotunjite la 1 milimetru.**

Document care conține date cu caracter personal, protejat de prevederile Regulamentului (UE) nr. 679/2016 și Legii 190/2018

***** Distanţa dintre puncte este formată din segmente cumulate ce sunt mai mici decât valoarea 1 milimetru.**

Document care conține date cu caracter personal, protejat de prevederile Regulamentului (UE) nr. 679/2016 și Legii 190/2018