DATE DESPRE IMOBILUL NR. 183

Oficiul de Cadastru şi Publicitate Imobiliară SUCEAVA
Biroul de Cadastru şi Publicitate Imobiliară Suceava

A. Partea I. Descrierea imobilului

TEREN Extravilan

Adresa: Jud. Suceava

Nr. Crt	Nr cadastral Nr. topografic	Suprafaţa* (mp)	Observaţii / Referinţe
A1		12.000	Sector cadastral:14 Teren neimprejmuit;

B. Partea II. Proprietari şi acte

Inscrieri privitoare la dreptul de proprietate şi alte drepturi reale		Referinţe
183 / 22/01/2025		
Act Administrativ nr. 1615, din 01/07/1996 emis de COMISIA JUDETEANA SUCEAVA;		
B1	Intabulare, drept de PROPRIETATE, dobandit prin Reconstituire, cota actuala 1/1, cota initiala 1/1	A1
	1) **PALANICIUC ANA**, Se noteaza lipsa CNP 2) **PALANICIUC S VASILE**, Se noteaza lipsa CNP	
Act Administrativ nr. 435, din 22/01/2025 emis de PRIMARIA COMUNEI DARMANESTI;		
B2	Se noteaza posesia faptica in favoare lui	A1
	1) **MIRZA MIRCEA-NICOLAE** 2) **MIRZA GABRIELA**	

C. Partea III. SARCINI .

Inscrieri privind dezmembramintele dreptului de proprietate, drepturi reale de garanţie şi sarcini	Referinţe
NU SUNT	

Anexa Nr. 1 La Partea I

Teren

Nr cadastral	Suprafaţa (mp)*	Observaţii / Referinţe
	12.000	

* Suprafaţa este determinată in planul de proiecţie Stereo 70.

DETALII LINIARE IMOBIL

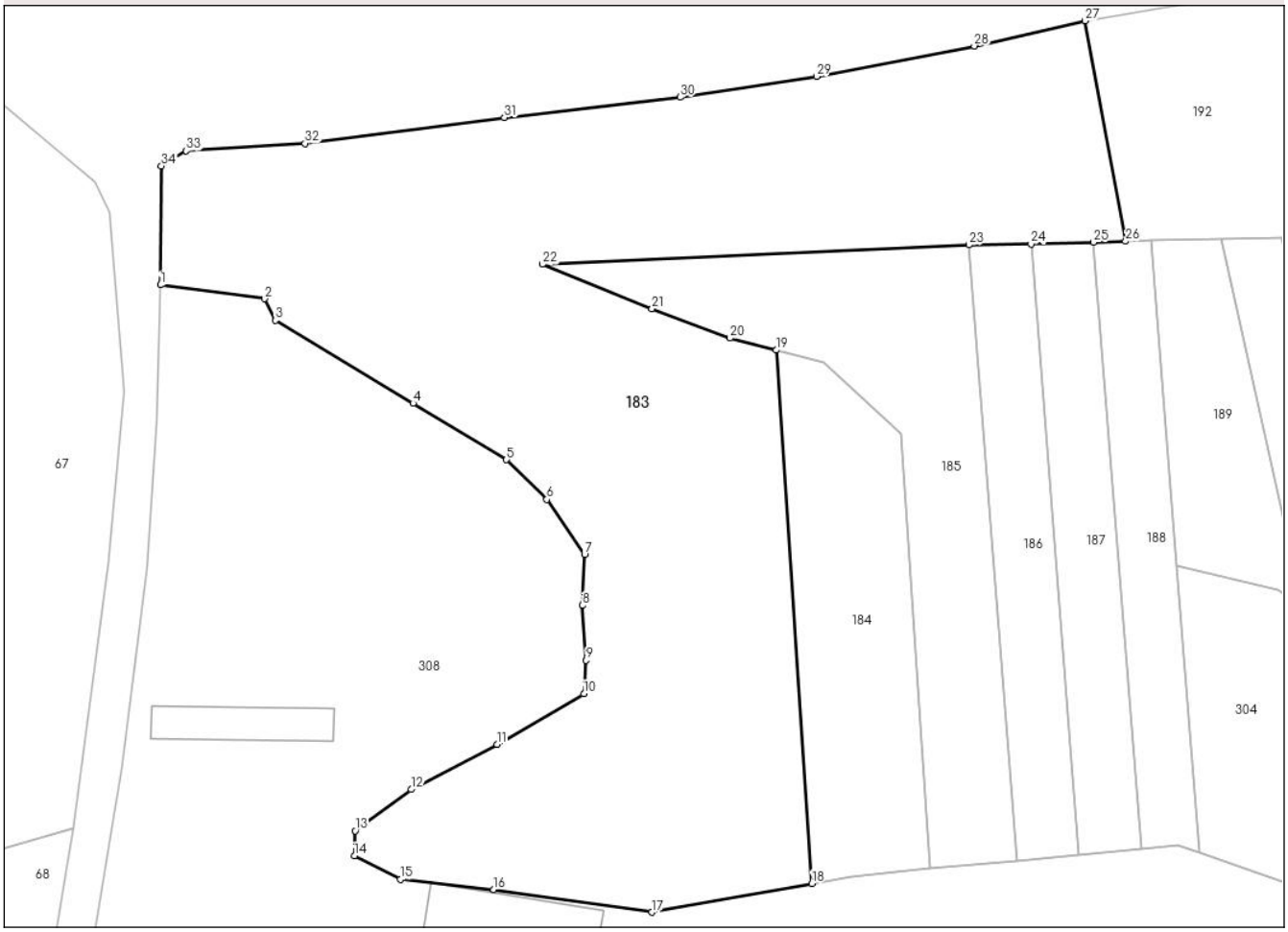

Date referitoare la teren

Crt	Categorie folosință	Intra vilan	Suprafaţa (mp)	Tarla	Parcelă	Nr. topo	Observaţii / Referinţe
1	arabil	NU	12.000	10	130	-	

Lungime Segmente

1) Valorile lungimilor segmentelor sunt obţinute din proiecţie în plan.

Punct început	X / Y	Punct sfârşit	X / Y	Lungime segment (** (m)
1	583.922,289 699.000,998	2	583.941,532 698.998,464	19.409
3	583.943,525 698.994,491	4	583.968,985 698.979,181	29.709
5	583.986,223 698.968,737	6	583.993,667 698.961,438	10.425
7	584.000,637 698.951,308	8	584.000,202 698.941,88	9.438
9	584.000,951 698.931,74	10	584.000,54 698.925,577	6.177

Punct început	X / Y	Punct sfârşit	X / Y	Lungime segment (** (m)
2	583.941,532 698.998,464	3	583.943,525 698.994,491	4.445
4	583.968,985 698.979,181	5	583.986,223 698.968,737	20.155
6	583.993,667 698.961,438	7	584.000,637 698.951,308	12.296
8	584.000,202 698.941,88	9	584.000,951 698.931,74	10.168
10	584.000,54 698.925,577	11	583.984,477 698.916,243	18.578

Document care conține date cu caracter personal, protejat de prevederile Regulamentului (UE) nr. 679/2016 și Legii 190/2018

Punct început	X / Y	Punct sfârşit	X / Y	Lungime segment (** (m)
11	583.984,477 698.916,243	12	583.968,656 698.907,909	17.882
13	583.958,302 698.900,267	14	583.958,137 698.895,665	4.605
15	583.966,602 698.891,309	16	583.983,825 698.889,413	17.327
17	584.013,099 698.885,272	18	584.042,62 698.890,576	29.994
19	584.036,038 698.988,96	20	584.027,51 698.991,204	8.818
21	584.013,085 698.996,623	22	583.992,879 699.004,793	21.795
23	584.071,635 699.008,387	24	584.083,116 699.008,513	11.482
25	584.094,674 699.008,866	26	584.100,609 699.009,047	5.938
27	584.093,086 699.049,745	28	584.072,64 699.045,074	20.973
29	584.043,481 699.039,446	30	584.018,313 699.035,642	25.454
31	583.985,839 699.031,888	32	583.948,991 699.027,101	37.158
33	583.927,075 699.025,757	34	583.922,477 699.022,942	5.391

Punct început	X / Y	Punct sfârşit	X / Y	Lungime segment (** (m)
12	583.968,656 698.907,909	13	583.958,302 698.900,267	12.869
14	583.958,137 698.895,665	15	583.966,602 698.891,309	9.52
16	583.983,825 698.889,413	17	584.013,099 698.885,272	29.565
18	584.042,62 698.890,576	19	584.036,038 698.988,96	98.604
20	584.027,51 698.991,204	21	584.013,085 698.996,623	15.409
22	583.992,879 699.004,793	23	584.071,635 699.008,387	78.838
24	584.083,116 699.008,513	25	584.094,674 699.008,866	11.563
26	584.100,609 699.009,047	27	584.093,086 699.049,745	41.387
28	584.072,64 699.045,074	29	584.043,481 699.039,446	29.697
30	584.018,313 699.035,642	31	583.985,839 699.031,888	32.69
32	583.948,991 699.027,101	33	583.927,075 699.025,757	21.957
34	583.922,477 699.022,942	1	583.922,289 699.000,998	21.945

**** Lungimile segmentelor sunt determinate în planul de proiecţie Stereo 70 şi sunt rotunjite la 1 milimetru.**
***** Distanţa dintre puncte este formată din segmente cumulate ce sunt mai mici decât valoarea 1 milimetru.**

Document care conține date cu caracter personal, protejat de prevederile Regulamentului (UE) nr. 679/2016 și Legii 190/2018

DATE DESPRE IMOBILUL NR. 184

Oficiul de Cadastru şi Publicitate Imobiliară SUCEAVA
Biroul de Cadastru şi Publicitate Imobiliară Suceava

A. Partea I. Descrierea imobilului

TEREN Extravilan

Adresa: Jud. Suceava

Nr. Crt	Nr cadastral Nr. topografic	Suprafaţa* (mp)	Observaţii / Referinţe
A1		2.000	Sector cadastral:14 Teren neimprejmuit;

B. Partea II. Proprietari şi acte

Inscrieri privitoare la dreptul de proprietate şi alte drepturi reale		Referinţe
184 / 22/01/2025		
Act Administrativ nr. 601, din 11/11/1994 emis de COMISIA JUDETEANA SUCEAVA;		
B1	Intabulare, drept de PROPRIETATE, dobandit prin Reconstituire, cota actuala 1/1, cota initiala 1/1	A1
	1) **CURELET VASILE**, Se noteaza lipsa CNP 2) **CURELET GHEORGHE**, Se noteaza lipsa CNP 3) **DASCALU ELENA**, Se noteaza lipsa CNP	
Act Administrativ nr. 435, din 22/01/2025 emis de PRIMARIA COMUNEI DARMANESTI;		
B2	Se noteaza posesia faptica in favoare lui	A1
	1) **MIRZA MIRCEA-NICOLAE** 2) **MIRZA GABRIELA**	

C. Partea III. SARCINI .

Inscrieri privind dezmembramintele dreptului de proprietate, drepturi reale de garanţie şi sarcini	Referinţe
NU SUNT	

Anexa Nr. 1 La Partea I

Teren

Nr cadastral	Suprafaţa (mp)*	Observaţii / Referinţe
	2.000	

* Suprafaţa este determinată in planul de proiecţie Stereo 70.

DETALII LINIARE IMOBIL

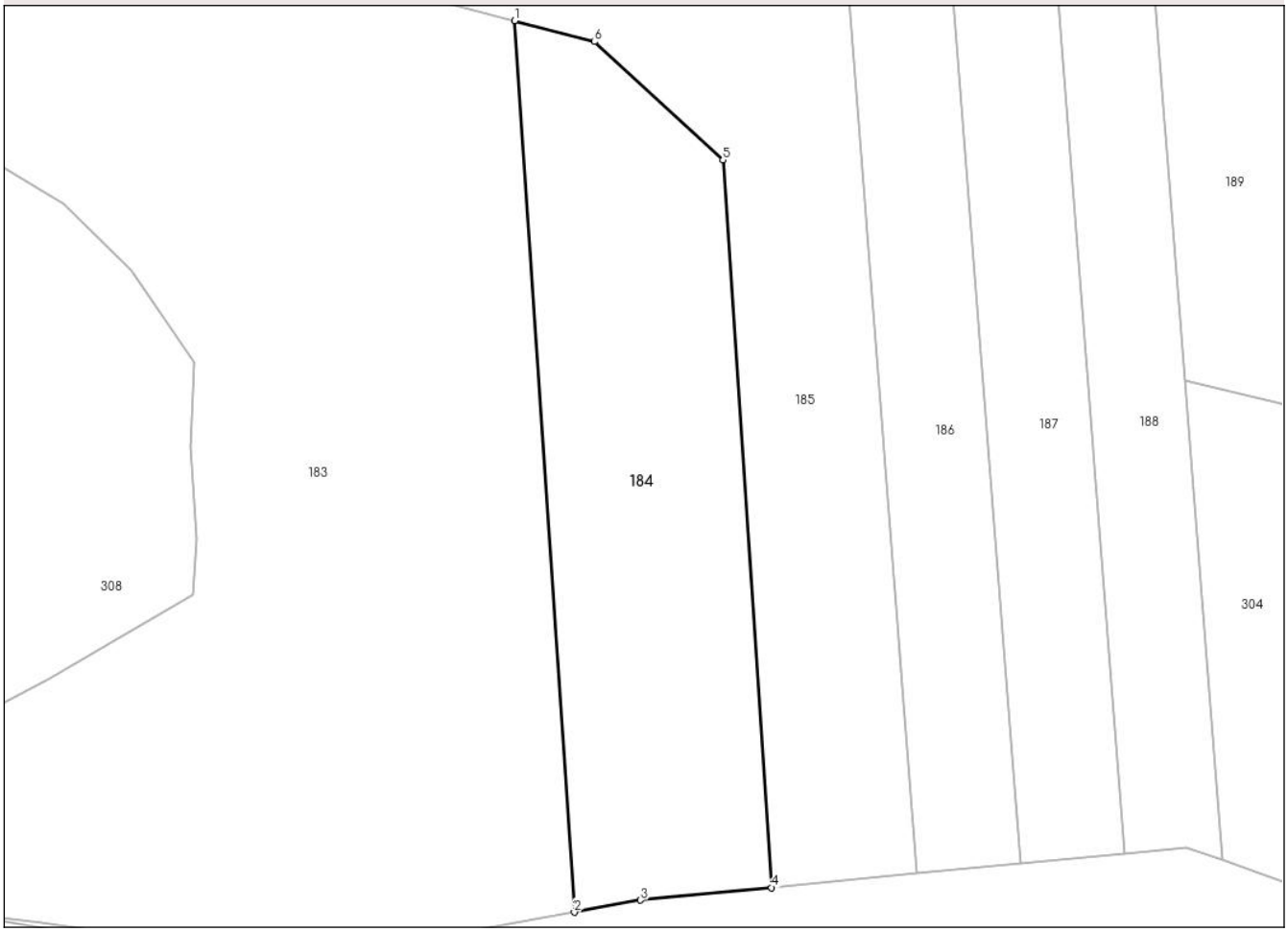

Date referitoare la teren

Crt	Categorie folosință	Intra vilan	Suprafaţa (mp)	Tarla	Parcelă	Nr. topo	Observaţii / Referinţe
1	arabil	NU	2.000	10	135	-	

Lungime Segmente
1) Valorile lungimilor segmentelor sunt obţinute din proiecţie în plan.

Punct început	X / Y	Punct sfârşit	X / Y	Lungime segment (** (m)
1	584.036,038 698.988,96	2	584.042,62 698.890,576	98.604
2	584.042,62 698.890,576	3	584.049,947 698.891,892	7.444
3	584.049,947 698.891,892	4	584.064,414 698.893,285	14.534
4	584.064,414 698.893,285	5	584.059,04 698.973,601	80.496
5	584.059,04 698.973,601	6	584.044,841 698.986,644	19.28

Document care conține date cu caracter personal, protejat de prevederile Regulamentului (UE) nr. 679/2016 și Legii 190/2018

Punct început	X / Y	Punct sfârşit	X / Y	Lungime segment (** (m)
6	584.044,841 698.986,644	1	584.036,038 698.988,96	9.103

** Lungimile segmentelor sunt determinate în planul de proiecţie Stereo 70 şi sunt rotunjite la 1 milimetru.
*** Distanţa dintre puncte este formată din segmente cumulate ce sunt mai mici decât valoarea 1 milimetru.

Document care conține date cu caracter personal, protejat de prevederile Regulamentului (UE) nr. 679/2016 și Legii 190/2018

DATE DESPRE IMOBILUL NR. 185

Oficiul de Cadastru şi Publicitate Imobiliară SUCEAVA
Biroul de Cadastru şi Publicitate Imobiliară Suceava

A. Partea I. Descrierea imobilului

TEREN Extravilan

Adresa: Jud. Suceava

Nr. Crt	Nr cadastral Nr. topografic	Suprafaţa* (mp)	Observaţii / Referinţe
A1		2.700	Sector cadastral:14 Teren neimprejmuit;

B. Partea II. Proprietari şi acte

Inscrieri privitoare la dreptul de proprietate şi alte drepturi reale		Referinţe
185 / 22/01/2025		
Act Administrativ nr. 2014, din 01/06/1998 emis de COMISIA JUDETEANA SUCEAVA;		
B1	Intabulare, drept de PROPRIETATE, dobandit prin Reconstituire, cota actuala 1/1, cota initiala 1/1	A1
	1) **SENCIUC I NISTOR**, Se noteaza lipsa CNP	
Act Administrativ nr. 435, din 22/01/2025 emis de PRIMARIA COMUNEI DARMANESTI;		
B2	Se noteaza posesia faptica in favoare lui	A1
	1) **BOICIUC IOAN** 2) **BOICIUC SILVIA**	

C. Partea III. SARCINI .

Inscrieri privind dezmembramintele dreptului de proprietate, drepturi reale de garanţie şi sarcini	Referinţe
NU SUNT	

Document care conține date cu caracter personal, protejat de prevederile Regulamentului (UE) nr. 679/2016 și Legii 190/2018

Anexa Nr. 1 La Partea I

Teren

Nr cadastral	Suprafaţa (mp)*	Observaţii / Referinţe
	2.700	

* Suprafaţa este determinată in planul de proiecţie Stereo 70.

DETALII LINIARE IMOBIL

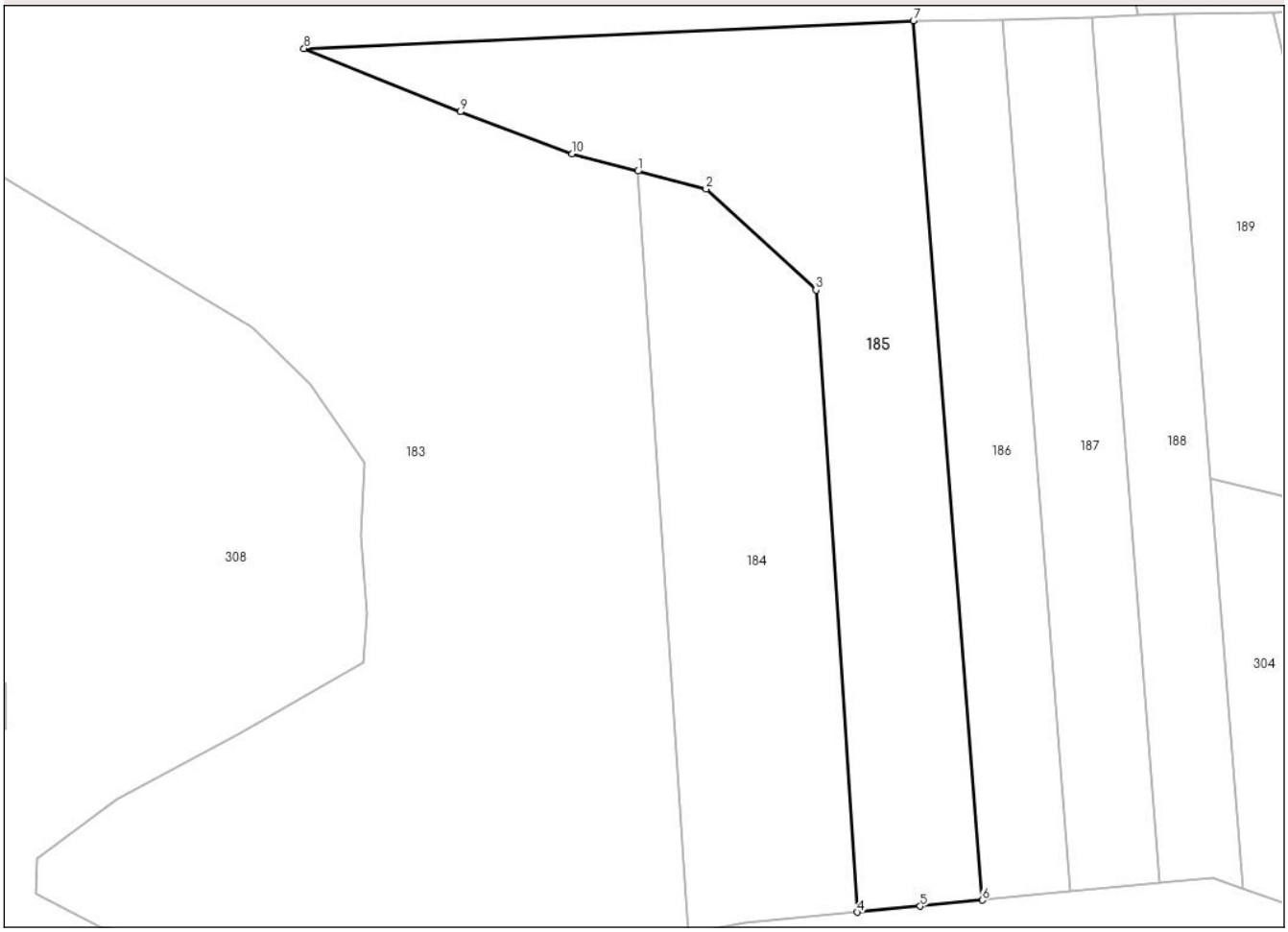

Date referitoare la teren

Crt	Categorie folosință	Intra vilan	Suprafaţa (mp)	Tarla	Parcelă	Nr. topo	Observaţii / Referinţe
1	arabil	NU	2.700	10	130	-	

Lungime Segmente
1) Valorile lungimilor segmentelor sunt obţinute din proiecţie în plan.

Punct început	X / Y	Punct sfârşit	X / Y	Lungime segment (** (m)
1	584.036,038 698.988,96	2	584.044,841 698.986,644	9.103
2	584.044,841 698.986,644	3	584.059,04 698.973,601	19.28
3	584.059,04 698.973,601	4	584.064,414 698.893,285	80.496
4	584.064,414 698.893,285	5	584.072,484 698.894,062	8.107
5	584.072,484 698.894,062	6	584.080,508 698.894,834	8.061

Document care conține date cu caracter personal, protejat de prevederile Regulamentului (UE) nr. 679/2016 și Legii 190/2018

Punct început	X / Y	Punct sfârşit	X / Y	Lungime segment (** (m)
6	584.080,508 698.894,834	7	584.071,635 699.008,387	113.899
7	584.071,635 699.008,387	8	583.992,879 699.004,793	78.838
8	583.992,879 699.004,793	9	584.013,085 698.996,623	21.795
9	584.013,085 698.996,623	10	584.027,51 698.991,204	15.409
10	584.027,51 698.991,204	1	584.036,038 698.988,96	8.818

** Lungimile segmentelor sunt determinate în planul de proiecţie Stereo 70 şi sunt rotunjite la 1 milimetru.
*** Distanţa dintre puncte este formată din segmente cumulate ce sunt mai mici decât valoarea 1 milimetru.

Document care conține date cu caracter personal, protejat de prevederile Regulamentului (UE) nr. 679/2016 și Legii 190/2018

DATE DESPRE IMOBILUL NR. 186

Oficiul de Cadastru şi Publicitate Imobiliară SUCEAVA
Biroul de Cadastru şi Publicitate Imobiliară Suceava

A. Partea I. Descrierea imobilului

TEREN Extravilan

Adresa: Jud. Suceava

Nr. Crt	Nr cadastral Nr. topografic	Suprafaţa* (mp)	Observaţii / Referinţe
A1		1.300	Sector cadastral:14 Teren neimprejmuit;

B. Partea II. Proprietari şi acte

Inscrieri privitoare la dreptul de proprietate şi alte drepturi reale		Referinţe
186 / 22/01/2025		
Act Administrativ nr. 307, din 20/06/1994 emis de COMISIA JUDETEANA SUCEAVA;		
B1	Intabulare, drept de PROPRIETATE, dobandit prin Reconstituire, cota actuala 1/1, cota initiala 1/1	A1
	1) **SLADARIU VASILE**, Se noteaza lipsa CNP	
Act Administrativ nr. 435, din 22/01/2025 emis de PRIMARIA COMUNEI DARMANESTI;		
B2	Se noteaza posesia faptica in favoare lui	A1
	1) **BOICIUC IOAN** 2) **BOICIUC SILVIA**	

C. Partea III. SARCINI .

Inscrieri privind dezmembramintele dreptului de proprietate, drepturi reale de garanţie şi sarcini	Referinţe
NU SUNT	

Document care conține date cu caracter personal, protejat de prevederile Regulamentului (UE) nr. 679/2016 și Legii 190/2018

Anexa Nr. 1 La Partea I

Teren

Nr cadastral	Suprafaţa (mp)*	Observaţii / Referinţe
	1.300	

* Suprafaţa este determinată in planul de proiecţie Stereo 70.

DETALII LINIARE IMOBIL

Date referitoare la teren

Crt	Categorie folosință	Intra vilan	Suprafaţa (mp)	Tarla	Parcelă	Nr. topo	Observaţii / Referinţe
1	arabil	NU	1.300	10	130	-	

Lungime Segmente
1) Valorile lungimilor segmentelor sunt obţinute din proiecţie în plan.

Punct început	X / Y	Punct sfârşit	X / Y	Lungime segment (** (m)
1	584.071,635 699.008,387	2	584.080,508 698.894,834	113.899
2	584.080,508 698.894,834	3	584.091,919 698.895,932	11.464
3	584.091,919 698.895,932	4	584.083,116 699.008,513	112.925
4	584.083,116 699.008,513	1	584.071,635 699.008,387	11.482

**** Lungimile segmentelor sunt determinate în planul de proiecţie Stereo 70 şi sunt rotunjite la 1 milimetru.**

Document care conține date cu caracter personal, protejat de prevederile Regulamentului (UE) nr. 679/2016 și Legii 190/2018

***** Distanţa dintre puncte este formată din segmente cumulate ce sunt mai mici decât valoarea 1 milimetru.**

Document care conține date cu caracter personal, protejat de prevederile Regulamentului (UE) nr. 679/2016 și Legii 190/2018

DATE DESPRE IMOBILUL NR. 187

Oficiul de Cadastru şi Publicitate Imobiliară SUCEAVA
Biroul de Cadastru şi Publicitate Imobiliară Suceava

A. Partea I. Descrierea imobilului

TEREN Extravilan

Adresa: Jud. Suceava

Nr. Crt	Nr cadastral Nr. topografic	Suprafaţa* (mp)	Observaţii / Referinţe
A1		1.300	Sector cadastral:14 Teren neimprejmuit;

B. Partea II. Proprietari şi acte

Inscrieri privitoare la dreptul de proprietate şi alte drepturi reale		Referinţe
187 / 22/01/2025		
Act Administrativ nr. 1806, din 10/02/1997 emis de COMISIA JUDETEANA SUCEAVA;		
B1	Intabulare, drept de PROPRIETATE, dobandit prin Reconstituire, cota actuala 1/1, cota initiala 1/1	A1
	1) **SLADARIU EUGENIA**, Se noteaza lipsa CNP	
Act Administrativ nr. 435, din 22/01/2025 emis de PRIMARIA COMUNEI DARMANESTI;		
B2	Se noteaza posesia faptica in favoare lui	A1
	1) **BOICIUC IOAN** 2) **BOICIUC SILVIA**	

C. Partea III. SARCINI .

Inscrieri privind dezmembramintele dreptului de proprietate, drepturi reale de garanţie şi sarcini	Referinţe
NU SUNT	

Document care conține date cu caracter personal, protejat de prevederile Regulamentului (UE) nr. 679/2016 și Legii 190/2018

Anexa Nr. 1 La Partea I

Teren

Nr cadastral	Suprafaţa (mp)*	Observaţii / Referinţe
	1.300	

* Suprafaţa este determinată in planul de proiecţie Stereo 70.

DETALII LINIARE IMOBIL

Date referitoare la teren

Crt	Categorie folosință	Intra vilan	Suprafaţa (mp)	Tarla	Parcelă	Nr. topo	Observaţii / Referinţe
1	arabil	NU	1.300	10	130	-	

Lungime Segmente
1) Valorile lungimilor segmentelor sunt obţinute din proiecţie în plan.

Punct început	X / Y	Punct sfârşit	X / Y	Lungime segment (** (m)
1	584.083,116 699.008,513	2	584.091,919 698.895,932	112.925
2	584.091,919 698.895,932	3	584.103,419 698.897,04	11.553
3	584.103,419 698.897,04	4	584.094,674 699.008,866	112.167
4	584.094,674 699.008,866	1	584.083,116 699.008,513	11.563

**** Lungimile segmentelor sunt determinate în planul de proiecţie Stereo 70 şi sunt rotunjite la 1 milimetru.**

Document care conține date cu caracter personal, protejat de prevederile Regulamentului (UE) nr. 679/2016 și Legii 190/2018

***** Distanţa dintre puncte este formată din segmente cumulate ce sunt mai mici decât valoarea 1 milimetru.**

Document care conține date cu caracter personal, protejat de prevederile Regulamentului (UE) nr. 679/2016 și Legii 190/2018

DATE DESPRE IMOBILUL NR. 188

Oficiul de Cadastru şi Publicitate Imobiliară SUCEAVA
Biroul de Cadastru şi Publicitate Imobiliară Suceava

A. Partea I. Descrierea imobilului

TEREN Extravilan

Adresa: Jud. Suceava

Nr. Crt	Nr cadastral Nr. topografic	Suprafaţa* (mp)	Observaţii / Referinţe
A1		1.200	Sector cadastral:14 Teren neimprejmuit;

B. Partea II. Proprietari şi acte

Inscrieri privitoare la dreptul de proprietate şi alte drepturi reale		Referinţe
188 / 22/01/2025		
Act Administrativ nr. 180, din 26/11/1993 emis de COMISIA JUDETEANA SUCEAVA;		
B1	Intabulare, drept de PROPRIETATE, dobandit prin Reconstituire, cota actuala 1/1, cota initiala 1/1	A1
	1) **CURELET L VASILE**, Se noteaza lipsa CNP	
Act Administrativ nr. 435, din 22/01/2025 emis de PRIMARIA COMUNEI DARMANESTI;		
B2	Se noteaza posesia faptica in favoare lui	A1
	1) **BOICIUC IOAN** 2) **BOICIUC SILVIA**	

C. Partea III. SARCINI .

Inscrieri privind dezmembramintele dreptului de proprietate, drepturi reale de garanţie şi sarcini	Referinţe
NU SUNT	

Document care conține date cu caracter personal, protejat de prevederile Regulamentului (UE) nr. 679/2016 și Legii 190/2018

Anexa Nr. 1 La Partea I

Teren

Nr cadastral	Suprafaţa (mp)*	Observaţii / Referinţe
	1.200	

* Suprafaţa este determinată in planul de proiecţie Stereo 70.

DETALII LINIARE IMOBIL

Date referitoare la teren

Crt	Categorie folosință	Intra vilan	Suprafaţa (mp)	Tarla	Parcelă	Nr. topo	Observaţii / Referinţe
1	arabil	NU	1.200	10	130	-	

Lungime Segmente
1) Valorile lungimilor segmentelor sunt obţinute din proiecţie în plan.

Punct început	X / Y	Punct sfârşit	X / Y	Lungime segment (** (m)
1	584.094,674 699.008,866	2	584.103,419 698.897,04	112.167
2	584.103,419 698.897,04	3	584.110,287 698.897,701	6.9
3	584.110,287 698.897,701	4	584.114,21 698.896,308	4.163
4	584.114,21 698.896,308	5	584.110,066 698.949,304	53.158
5	584.110,066 698.949,304	6	584.105,383 699.009,193	60.072

Document care conține date cu caracter personal, protejat de prevederile Regulamentului (UE) nr. 679/2016 și Legii 190/2018

Punct început	X / Y	Punct sfârşit	X / Y	Lungime segment (** (m)
6	584.105,383 699.009,193	7	584.100,609 699.009,047	4.776
7	584.100,609 699.009,047	1	584.094,674 699.008,866	5.938

** Lungimile segmentelor sunt determinate în planul de proiecţie Stereo 70 şi sunt rotunjite la 1 milimetru.
*** Distanţa dintre puncte este formată din segmente cumulate ce sunt mai mici decât valoarea 1 milimetru.

Document care conține date cu caracter personal, protejat de prevederile Regulamentului (UE) nr. 679/2016 și Legii 190/2018

DATE DESPRE IMOBILUL NR. 189

Oficiul de Cadastru şi Publicitate Imobiliară SUCEAVA
Biroul de Cadastru şi Publicitate Imobiliară Suceava

A. Partea I. Descrierea imobilului

TEREN Extravilan

Adresa: Jud. Suceava

Nr. Crt	Nr cadastral Nr. topografic	Suprafaţa* (mp)	Observaţii / Referinţe
A1		1.100	Sector cadastral:14 Teren neimprejmuit;

B. Partea II. Proprietari şi acte

Inscrieri privitoare la dreptul de proprietate şi alte drepturi reale		Referinţe
189 / 22/01/2025		
Act Administrativ nr. 1578, din 12/03/2025 emis de PRIMARIA COMUNEI DARMANESTI;		
B1	Inscrierea posesiei, drept de PROPRIETATE, dobandit prin Lege, cota actuala 1/1, cota initiala 1/1	A1
	1) **NEIDENTIFICAT NEIDENTIFICAT**, PROPRIETAR NEIDENTIFICAT	
Act Normativ nr. 7, din 13/03/1996 emis de PARLAMENTUL ROMANIEI ((art. 13));		
B2	Se noteaza mentiunea de proprietar neidentificat	A1

C. Partea III. SARCINI .

Inscrieri privind dezmembramintele dreptului de proprietate, drepturi reale de garanţie şi sarcini	Referinţe
NU SUNT	

Document care conține date cu caracter personal, protejat de prevederile Regulamentului (UE) nr. 679/2016 și Legii 190/2018

Anexa Nr. 1 La Partea I

Teren

Nr cadastral	Suprafaţa (mp)*	Observaţii / Referinţe
	1.100	

* Suprafaţa este determinată in planul de proiecţie Stereo 70.

DETALII LINIARE IMOBIL

Date referitoare la teren

Crt	Categorie folosință	Intra vilan	Suprafaţa (mp)	Tarla	Parcelă	Nr. topo	Observaţii / Referinţe
1	arabil	NU	1.100	10	130	-	

Lungime Segmente
1) Valorile lungimilor segmentelor sunt obţinute din proiecţie în plan.

Punct început	X / Y	Punct sfârşit	X / Y	Lungime segment (** (m)
1	584.118,185 699.009,495	2	584.105,383 699.009,193	12.806
2	584.105,383 699.009,193	3	584.110,066 698.949,304	60.072
3	584.110,066 698.949,304	4	584.128,82 698.944,681	19.315
4	584.128,82 698.944,681	5	584.133,475 698.941,347	5.726
5	584.133,475 698.941,347	1	584.118,185 699.009,495	69.842

Document care conține date cu caracter personal, protejat de prevederile Regulamentului (UE) nr. 679/2016 și Legii 190/2018

** Lungimile segmentelor sunt determinate în planul de proiecţie Stereo 70 şi sunt rotunjite la 1 milimetru.
*** Distanţa dintre puncte este formată din segmente cumulate ce sunt mai mici decât valoarea 1 milimetru.

Document care conține date cu caracter personal, protejat de prevederile Regulamentului (UE) nr. 679/2016 și Legii 190/2018

DATE DESPRE IMOBILUL NR. 190

Oficiul de Cadastru şi Publicitate Imobiliară SUCEAVA
Biroul de Cadastru şi Publicitate Imobiliară Suceava

A. Partea I. Descrierea imobilului

TEREN Extravilan

Adresa: Jud. Suceava

Nr. Crt	Nr cadastral Nr. topografic	Suprafaţa* (mp)	Observaţii / Referinţe
A1	45117	800	Sector cadastral:14 Teren neimprejmuit;

B. Partea II. Proprietari şi acte

Inscrieri privitoare la dreptul de proprietate şi alte drepturi reale		Referinţe
1888 / 26/04/1996		
Act Administrativ nr. 1262, din 02/08/1995 emis de COMISIA JUDETEANA SUCEAVA;		
B1	Intabulare, drept de PROPRIETATE, dobandit prin Reconstituire, cota actuala 1/1, cota initiala 1/1	A1
	1) **IEREMCIUC GRIGORE**, Se noteaza lipsa CNP	

C. Partea III. SARCINI .

Inscrieri privind dezmembramintele dreptului de proprietate, drepturi reale de garanţie şi sarcini	Referinţe
NU SUNT	

Anexa Nr. 1 La Partea I

Teren

Nr cadastral	Suprafaţa (mp)*	Observaţii / Referinţe
45117	800	

* Suprafaţa este determinată in planul de proiecţie Stereo 70.

DETALII LINIARE IMOBIL

Date referitoare la teren

Crt	Categorie folosință	Intra vilan	Suprafaţa (mp)	Tarla	Parcelă	Nr. topo	Observaţii / Referinţe
1	arabil	NU	800	10	130	-	

Lungime Segmente
1) Valorile lungimilor segmentelor sunt obţinute din proiecţie în plan.

Punct început	X / Y	Punct sfârşit	X / Y	Lungime segment (** (m)
1	584.129,447 699.009,76	2	584.118,185 699.009,495	11.265
2	584.118,185 699.009,495	3	584.133,475 698.941,347	69.842
3	584.133,475 698.941,347	4	584.134,97 698.940,276	1.839
4	584.134,97 698.940,276	5	584.145,728 698.937,196	11.19
5	584.145,728 698.937,196	1	584.129,447 699.009,76	74.368

Document care conține date cu caracter personal, protejat de prevederile Regulamentului (UE) nr. 679/2016 și Legii 190/2018

** Lungimile segmentelor sunt determinate în planul de proiecţie Stereo 70 şi sunt rotunjite la 1 milimetru.
*** Distanţa dintre puncte este formată din segmente cumulate ce sunt mai mici decât valoarea 1 milimetru.

Document care conține date cu caracter personal, protejat de prevederile Regulamentului (UE) nr. 679/2016 și Legii 190/2018

DATE DESPRE IMOBILUL NR. 191

Oficiul de Cadastru şi Publicitate Imobiliară SUCEAVA
Biroul de Cadastru şi Publicitate Imobiliară Suceava

A. Partea I. Descrierea imobilului

TEREN Extravilan

Adresa: Jud. Suceava

Nr. Crt	Nr cadastral Nr. topografic	Suprafaţa* (mp)	Observaţii / Referinţe
A1	45115	1.000	Sector cadastral:14 Teren neimprejmuit;

B. Partea II. Proprietari şi acte

Inscrieri privitoare la dreptul de proprietate şi alte drepturi reale		Referinţe
1888 / 26/04/1996		
Act Administrativ nr. 1262, din 02/08/1995 emis de COMISIA JUDETEANA SUCEAVA;		
B1	Intabulare, drept de PROPRIETATE, dobandit prin Reconstituire, cota actuala 1/1, cota initiala 1/1	A1
	1) **IEREMCIUC GRIGORE**, Se noteaza lipsa CNP	

C. Partea III. SARCINI .

Inscrieri privind dezmembramintele dreptului de proprietate, drepturi reale de garanţie şi sarcini	Referinţe
NU SUNT	

Anexa Nr. 1 La Partea I

Teren

Nr cadastral	Suprafaţa (mp)*	Observaţii / Referinţe
45115	1.000	

* Suprafaţa este determinată in planul de proiecţie Stereo 70.

DETALII LINIARE IMOBIL

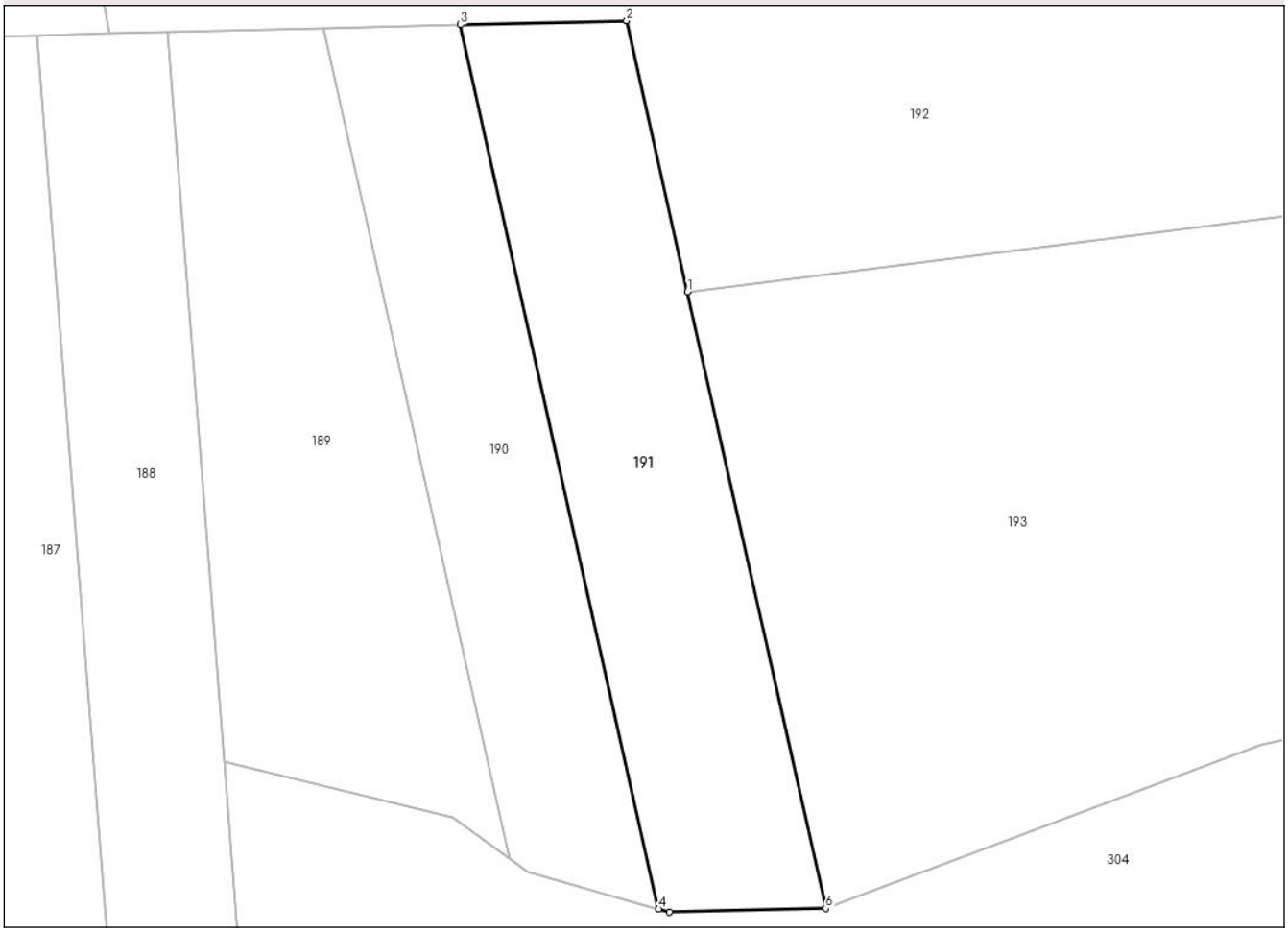

Date referitoare la teren

Crt	Categorie folosință	Intra vilan	Suprafaţa (mp)	Tarla	Parcelă	Nr. topo	Observaţii / Referinţe
1	arabil	NU	1.000	10	130	-	

Lungime Segmente
1) Valorile lungimilor segmentelor sunt obţinute din proiecţie în plan.

Punct început	X / Y	Punct sfârşit	X / Y	Lungime segment (** (m)
1	584.148,096 698.987,845	2	584.143,107 699.010,081	22.789
2	584.143,107 699.010,081	3	584.129,447 699.009,76	13.664
3	584.129,447 699.009,76	4	584.145,728 698.937,196	74.368
4	584.145,728 698.937,196	5	584.146,613 698.936,943	0.92
5	584.146,613 698.936,943	6	584.159,447 698.937,254	12.838

Document care conține date cu caracter personal, protejat de prevederile Regulamentului (UE) nr. 679/2016 și Legii 190/2018

Punct început	X / Y	Punct sfârşit	X / Y	Lungime segment (** (m)
6	584.159,447 698.937,254	1	584.148,096 698.987,845	51.849

** Lungimile segmentelor sunt determinate în planul de proiecţie Stereo 70 şi sunt rotunjite la 1 milimetru.
*** Distanţa dintre puncte este formată din segmente cumulate ce sunt mai mici decât valoarea 1 milimetru.

Document care conține date cu caracter personal, protejat de prevederile Regulamentului (UE) nr. 679/2016 și Legii 190/2018

DATE DESPRE IMOBILUL NR. 192

Oficiul de Cadastru şi Publicitate Imobiliară SUCEAVA
Biroul de Cadastru şi Publicitate Imobiliară Suceava

A. Partea I. Descrierea imobilului

TEREN Extravilan

Adresa: Jud. Suceava

Nr. Crt	Nr cadastral Nr. topografic	Suprafaţa* (mp)	Observaţii / Referinţe
A1		7.500	Sector cadastral:14 Teren neimprejmuit;

B. Partea II. Proprietari şi acte

Inscrieri privitoare la dreptul de proprietate şi alte drepturi reale		Referinţe
192 / 22/01/2025		
Act Administrativ nr. 189, din 26/11/1993 emis de COMISIA JUDETEANA SUCEAVA;		
B1	Intabulare, drept de PROPRIETATE, dobandit prin Reconstituire, cota actuala 1/1, cota initiala 1/1	A1
	1) **NICOLAICIUC I VASILE**, Se noteaza lipsa CNP	

C. Partea III. SARCINI .

Inscrieri privind dezmembramintele dreptului de proprietate, drepturi reale de garanţie şi sarcini	Referinţe
NU SUNT	

Anexa Nr. 1 La Partea I

Teren

Nr cadastral	Suprafaţa (mp)*	Observaţii / Referinţe
	7.500	

* Suprafaţa este determinată in planul de proiecţie Stereo 70.

DETALII LINIARE IMOBIL

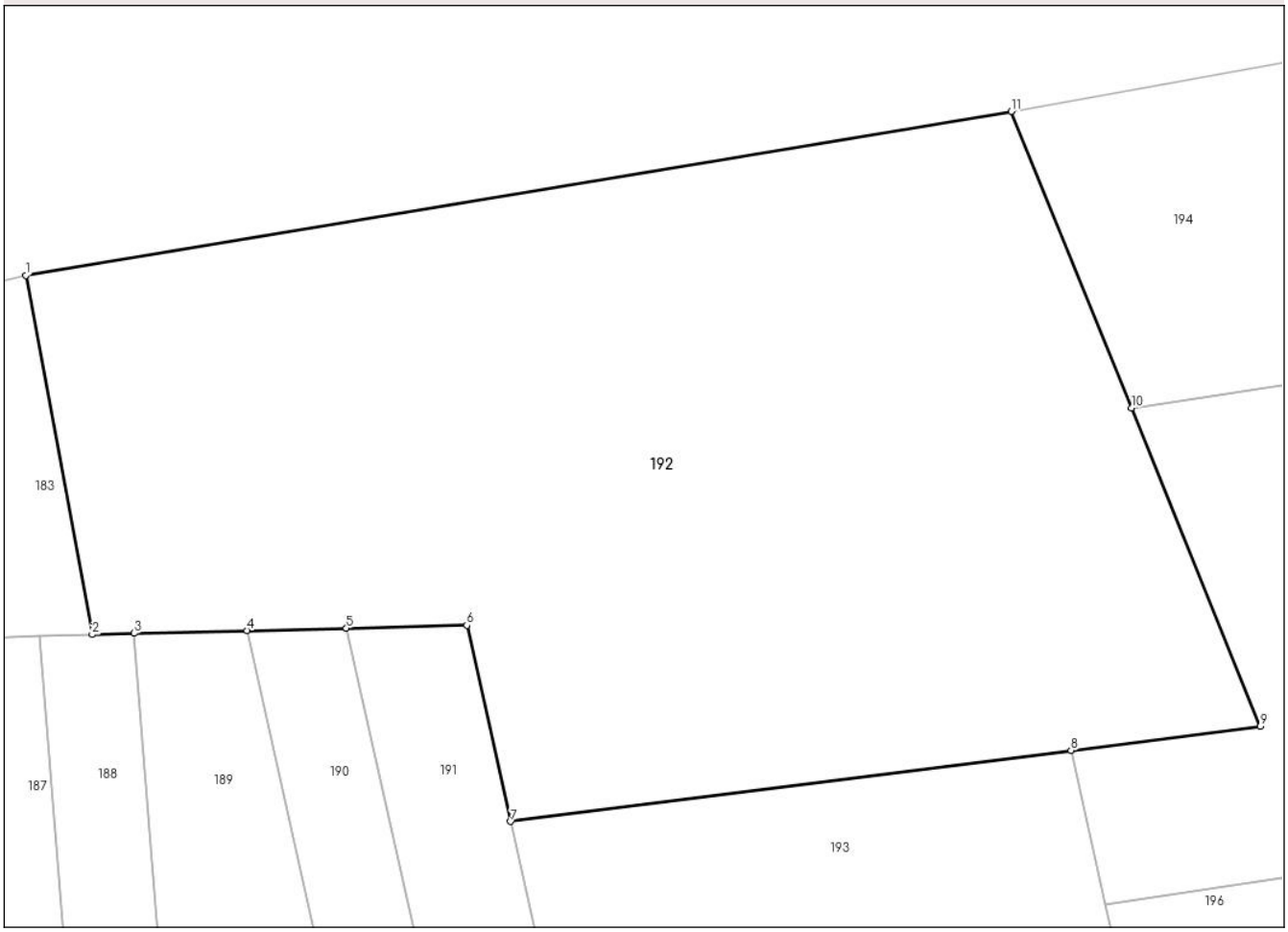

Date referitoare la teren

Crt	Categorie folosință	Intra vilan	Suprafaţa (mp)	Tarla	Parcelă	Nr. topo	Observaţii / Referinţe
1	arabil	NU	7.500	10	130	-	

Lungime Segmente
1) Valorile lungimilor segmentelor sunt obţinute din proiecţie în plan.

Punct început	X / Y	Punct sfârşit	X / Y	Lungime segment (** (m)
1	584.093,086 699.049,745	2	584.100,609 699.009,047	41.387
2	584.100,609 699.009,047	3	584.105,383 699.009,193	4.776
3	584.105,383 699.009,193	4	584.118,185 699.009,495	12.806
4	584.118,185 699.009,495	5	584.129,447 699.009,76	11.265
5	584.129,447 699.009,76	6	584.143,107 699.010,081	13.664

Document care conține date cu caracter personal, protejat de prevederile Regulamentului (UE) nr. 679/2016 și Legii 190/2018

Punct început	X / Y	Punct sfârşit	X / Y	Lungime segment (** (m)
6	584.143,107 699.010,081	7	584.148,096 698.987,845	22.789
7	584.148,096 698.987,845	8	584.211,666 698.995,913	64.08
8	584.211,666 698.995,913	9	584.233,145 698.998,638	21.651
9	584.233,145 698.998,638	10	584.218,518 699.034,735	38.948
10	584.218,518 699.034,735	11	584.204,898 699.068,345	36.265
11	584.204,898 699.068,345	1	584.093,086 699.049,745	113.349

** Lungimile segmentelor sunt determinate în planul de proiecţie Stereo 70 şi sunt rotunjite la 1 milimetru.
*** Distanţa dintre puncte este formată din segmente cumulate ce sunt mai mici decât valoarea 1 milimetru.

Document care conține date cu caracter personal, protejat de prevederile Regulamentului (UE) nr. 679/2016 și Legii 190/2018

DATE DESPRE IMOBILUL NR. 193

Oficiul de Cadastru şi Publicitate Imobiliară SUCEAVA
Biroul de Cadastru şi Publicitate Imobiliară Suceava

A. Partea I. Descrierea imobilului

TEREN Extravilan

Adresa: Jud. Suceava

Nr. Crt	Nr cadastral Nr. topografic	Suprafaţa* (mp)	Observaţii / Referinţe
A1		3.000	Sector cadastral:14 Teren neimprejmuit;

B. Partea II. Proprietari şi acte

Inscrieri privitoare la dreptul de proprietate şi alte drepturi reale		Referinţe
193 / 22/01/2025		
Act Administrativ nr. 1615, din 01/07/1996 emis de COMISIA JUDETEANA SUCEAVA;		
B1	Intabulare, drept de PROPRIETATE, dobandit prin Reconstituire, cota actuala 1/1, cota initiala 1/1	A1
	1) **PALANICIUC ANA**, Se noteaza lipsa CNP 2) **PALANICIUC S VASILE**, Se noteaza lipsa CNP	
Act Administrativ nr. 435, din 22/01/2025 emis de PRIMARIA COMUNEI DARMANESTI;		
B2	Se noteaza posesia faptica in favoare lui	A1
	1) **MIRZA MIRCEA-NICOLAE** 2) **MIRZA GABRIELA**	

C. Partea III. SARCINI .

Inscrieri privind dezmembramintele dreptului de proprietate, drepturi reale de garanţie şi sarcini	Referinţe
NU SUNT	

Anexa Nr. 1 La Partea I

Teren

Nr cadastral	Suprafaţa (mp)*	Observaţii / Referinţe
	3.000	

* Suprafaţa este determinată in planul de proiecţie Stereo 70.

DETALII LINIARE IMOBIL

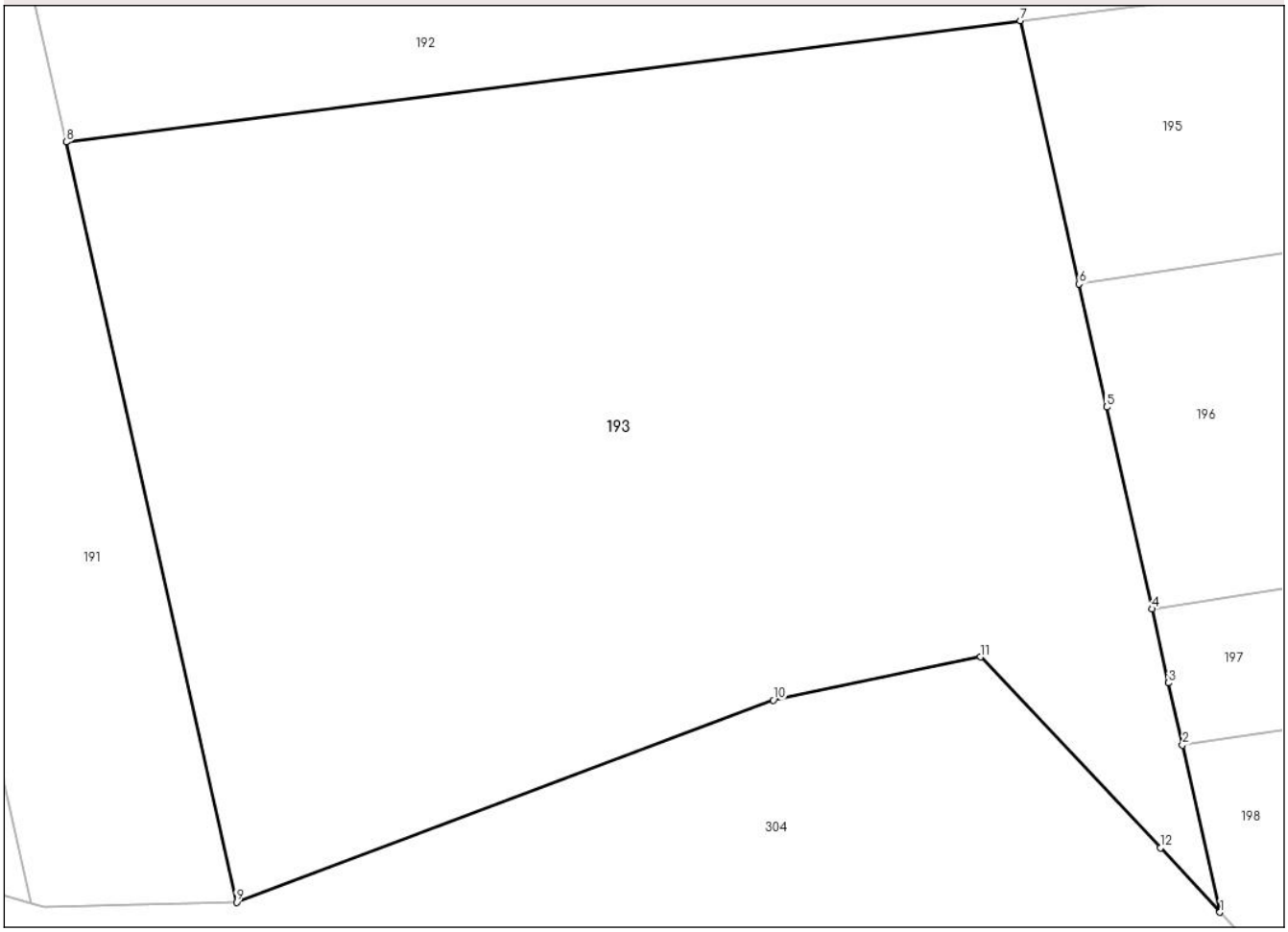

Date referitoare la teren

Crt	Categorie folosință	Intra vilan	Suprafaţa (mp)	Tarla	Parcelă	Nr. topo	Observaţii / Referinţe
1	arabil	NU	3.000	10	130	-	

Lungime Segmente
1) Valorile lungimilor segmentelor sunt obţinute din proiecţie în plan.

Punct început	X / Y	Punct sfârşit	X / Y	Lungime segment (** (m)
1	584.224,977 698.936,585	2	584.222,481 698.947,71	11.402
2	584.222,481 698.947,71	3	584.221,553 698.951,846	4.239
3	584.221,553 698.951,846	4	584.220,45 698.956,764	5.04
4	584.220,45 698.956,764	5	584.217,434 698.970,205	13.775
5	584.217,434 698.970,205	6	584.215,596 698.978,396	8.395

Document care conține date cu caracter personal, protejat de prevederile Regulamentului (UE) nr. 679/2016 și Legii 190/2018

Punct început	X / Y	Punct sfârşit	X / Y	Lungime segment (** (m)
6	584.215,596 698.978,396	7	584.211,666 698.995,913	17.952
7	584.211,666 698.995,913	8	584.148,096 698.987,845	64.08
8	584.148,096 698.987,845	9	584.159,447 698.937,254	51.849
9	584.159,447 698.937,254	10	584.195,217 698.950,699	38.213
10	584.195,217 698.950,699	11	584.209,02 698.953,577	14.1
11	584.209,02 698.953,577	12	584.221,011 698.940,876	17.467
12	584.221,011 698.940,876	1	584.224,977 698.936,585	5.843

** Lungimile segmentelor sunt determinate în planul de proiecţie Stereo 70 şi sunt rotunjite la 1 milimetru.
*** Distanţa dintre puncte este formată din segmente cumulate ce sunt mai mici decât valoarea 1 milimetru.

Document care conține date cu caracter personal, protejat de prevederile Regulamentului (UE) nr. 679/2016 și Legii 190/2018

DATE DESPRE IMOBILUL NR. 194

Oficiul de Cadastru şi Publicitate Imobiliară SUCEAVA
Biroul de Cadastru şi Publicitate Imobiliară Suceava

A. Partea I. Descrierea imobilului

TEREN Necunoscut

Adresa: Loc. Calinesti, Jud. Suceava

Nr. Crt	Nr cadastral Nr. topografic	Suprafaţa* (mp)	Observaţii / Referinţe
A1		Din acte: 6.500 Masurata: 5.596	Sector cadastral:14 Teren neimprejmuit;

B. Partea II. Proprietari şi acte

Inscrieri privitoare la dreptul de proprietate şi alte drepturi reale		Referinţe
194 / 22/01/2025		
Act Administrativ nr. 33, din 10/05/1993 emis de COMISIA JUDETEANA SUCEAVA;		
B1	Intabulare, drept de PROPRIETATE, dobandit prin Reconstituire, cota actuala 1/1, cota initiala 1/1	A1
	1) **MARUNEAC SAVETA**, Se noteaza lipsa CNP 2) **TABARCEA ANA**, Se noteaza lipsa CNP	
Act Administrativ nr. 435, din 22/01/2025 emis de PRIMARIA COMUNEI DARMANESTI;		
B2	Se noteaza posesia faptica in favoare lui	A1
	1) **MIRZA MIRCEA-NICOLAE** 2) **MIRZA GABRIELA**	

C. Partea III. SARCINI .

Inscrieri privind dezmembramintele dreptului de proprietate, drepturi reale de garanţie şi sarcini	Referinţe
NU SUNT	

Anexa Nr. 1 La Partea I

Teren

Nr cadastral	Suprafaţa (mp)*	Observaţii / Referinţe
	Din acte: 6.500 Masurata: 5.596	

* Suprafaţa este determinată in planul de proiecţie Stereo 70.

DETALII LINIARE IMOBIL

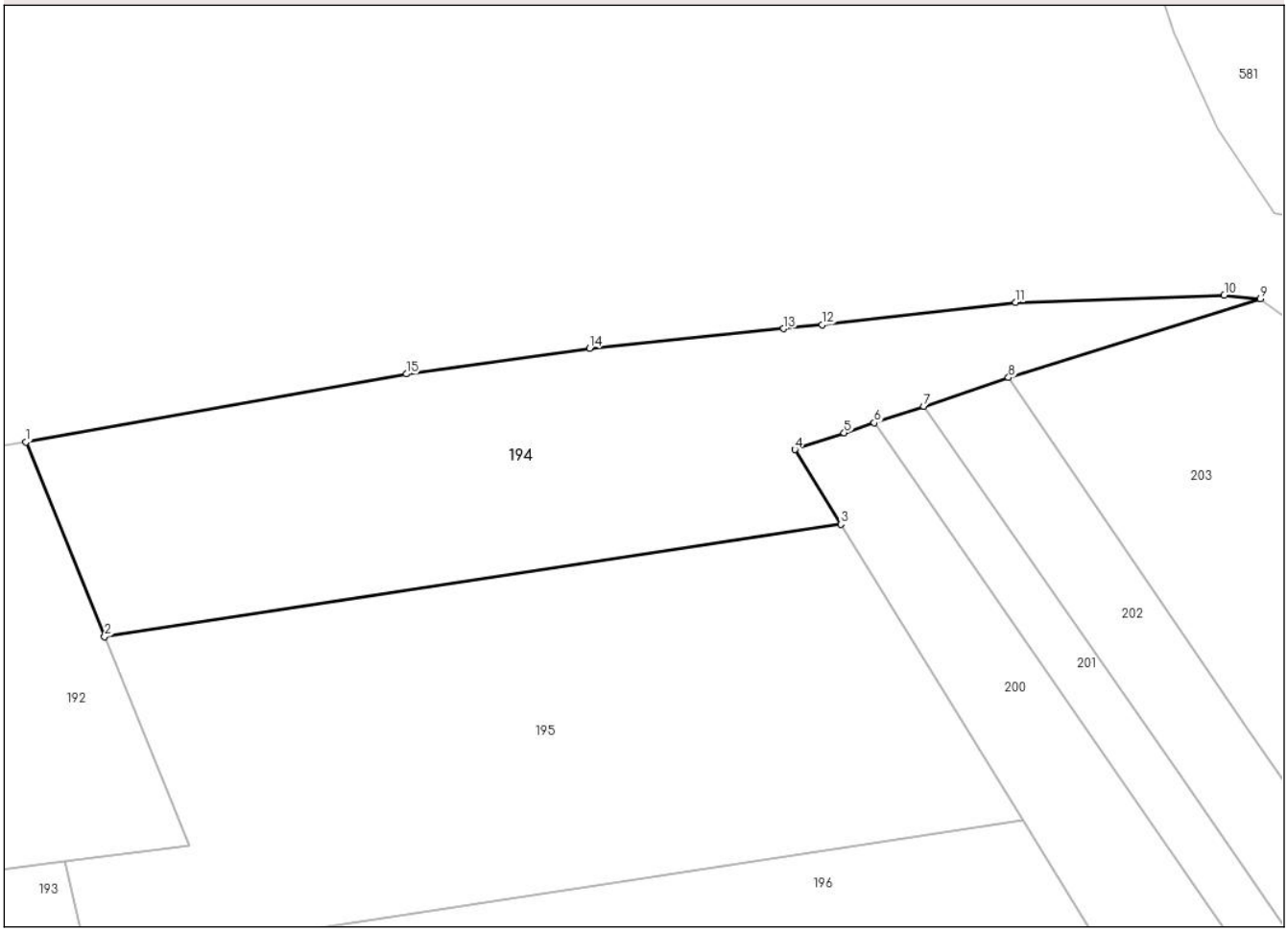

Date referitoare la teren

Crt	Categorie folosinţă	Intra vilan	Suprafaţa (mp)	Tarla	Parcelă	Nr. topo	Observaţii / Referinţe
1	arabil	DA	852	-	-	-	Parte din pf 348/1, pf 352/4.
2	arabil	NU	4.744	10	130	-	

Lungime Segmente
1) Valorile lungimilor segmentelor sunt obţinute din proiecţie în plan.

Punct început	X / Y	Punct sfârşit	X / Y	Lungime segment (** (m)
1	584.204,898 699.068,345	2	584.218,518 699.034,735	36.265
2	584.218,518 699.034,735	3	584.345,669 699.054,154	128.625
3	584.345,669 699.054,154	4	584.337,736 699.067,046	15.137
4	584.337,736 699.067,046	5	584.346,281 699.069,925	9.017

Document care conține date cu caracter personal, protejat de prevederile Regulamentului (UE) nr. 679/2016 și Legii 190/2018

Punct început	X / Y	Punct sfârşit	X / Y	Lungime segment (** (m)
5	584.346,281 699.069,925	6	584.351,456 699.071,669	5.461
6	584.351,456 699.071,669	7	584.360,013 699.074,552	9.03
7	584.360,013 699.074,552	8	584.374,676 699.079,493	15.473
8	584.374,676 699.079,493	9	584.418,162 699.093,108	45.568
9	584.418,162 699.093,108	10	584.411,94 699.093,7	6.25
10	584.411,94 699.093,7	11	584.375,88 699.092,5	36.08
11	584.375,88 699.092,5	12	584.342,46 699.088,63	33.643
12	584.342,46 699.088,63	13	584.335,769 699.087,946	6.726
13	584.335,769 699.087,946	14	584.302,27 699.084,52	33.674
14	584.302,27 699.084,52	15	584.270,63 699.080,1	31.947
15	584.270,63 699.080,1	1	584.204,898 699.068,345	66.775

** Lungimile segmentelor sunt determinate în planul de proiecţie Stereo 70 şi sunt rotunjite la 1 milimetru.
*** Distanţa dintre puncte este formată din segmente cumulate ce sunt mai mici decât valoarea 1 milimetru.

Document care conține date cu caracter personal, protejat de prevederile Regulamentului (UE) nr. 679/2016 și Legii 190/2018

DATE DESPRE IMOBILUL NR. 195

Oficiul de Cadastru şi Publicitate Imobiliară SUCEAVA
Biroul de Cadastru şi Publicitate Imobiliară Suceava

A. Partea I. Descrierea imobilului

TEREN Extravilan

Adresa: Jud. Suceava

Nr. Crt	Nr cadastral Nr. topografic	Suprafaţa* (mp)	Observaţii / Referinţe
A1		Din acte: 7.800 Masurata: 7.796	Sector cadastral:14 Teren neimprejmuit;

B. Partea II. Proprietari şi acte

Inscrieri privitoare la dreptul de proprietate şi alte drepturi reale		Referinţe
195 / 22/01/2025		
Act Administrativ nr. 76, din 10/05/1993 emis de COMISIA JUDETEANA SUCEAVA;		
B1	Intabulare, drept de PROPRIETATE, dobandit prin Reconstituire, cota actuala 1/1, cota initiala 1/1	A1
	1) **REBENCIUC EUFROZINA**, Se noteaza lipsa CNP	
Act Administrativ nr. 435, din 22/01/2025 emis de PRIMARIA COMUNEI DARMANESTI;		
B2	Se noteaza posesia faptica in favoare lui	A1
	1) **MIRZA MIRCEA-NICOLAE** 2) **MIRZA GABRIELA**	

C. Partea III. SARCINI .

Inscrieri privind dezmembramintele dreptului de proprietate, drepturi reale de garanţie şi sarcini	Referinţe
NU SUNT	

Document care conține date cu caracter personal, protejat de prevederile Regulamentului (UE) nr. 679/2016 și Legii 190/2018

Anexa Nr. 1 La Partea I

Teren

Nr cadastral	Suprafaţa (mp)*	Observaţii / Referinţe
	Din acte: 7.800 Masurata: 7.796	

* Suprafaţa este determinată in planul de proiecţie Stereo 70.

DETALII LINIARE IMOBIL

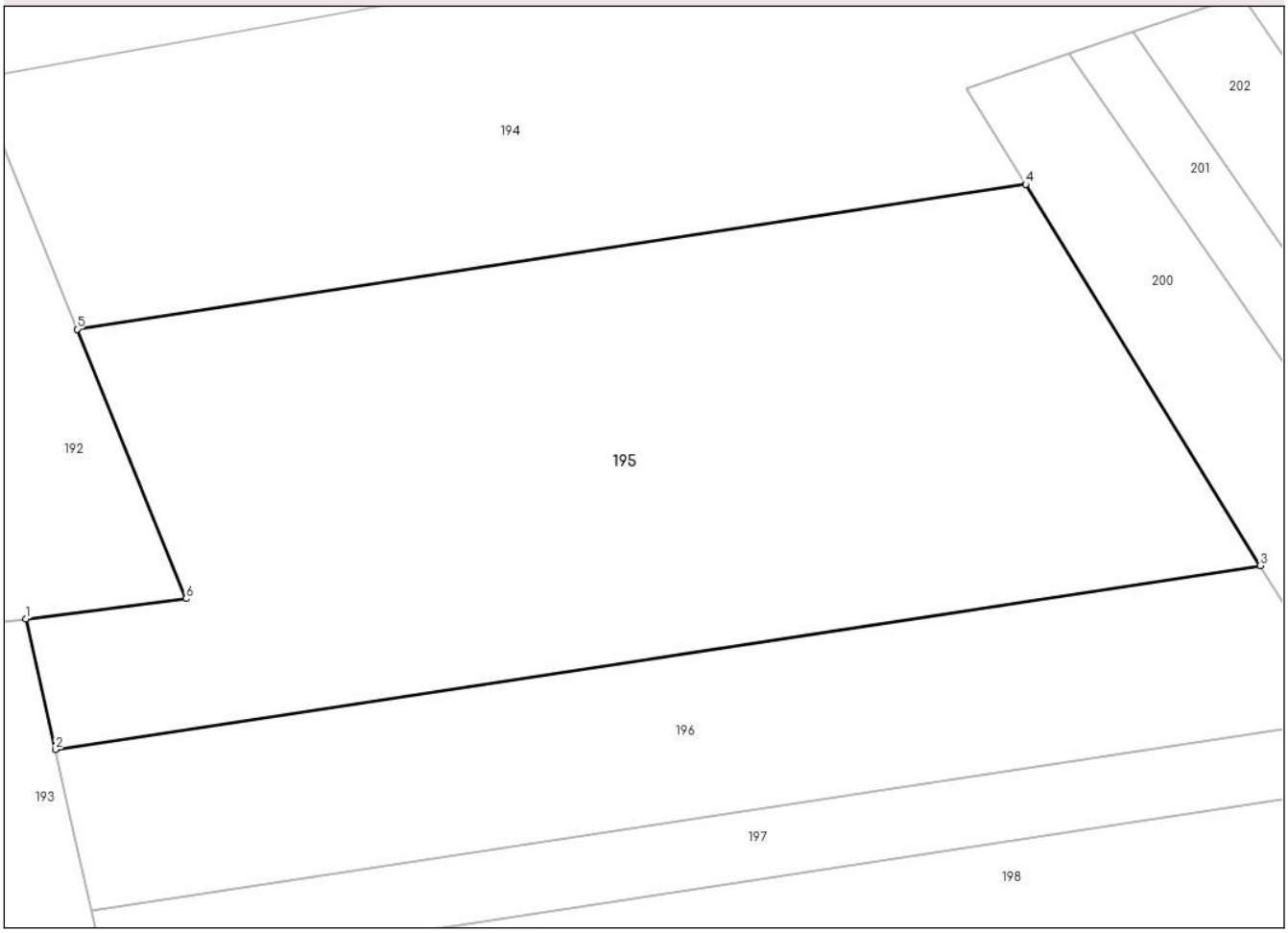

Date referitoare la teren

Crt	Categorie folosinţă	Intra vilan	Suprafaţa (mp)	Tarla	Parcelă	Nr. topo	Observaţii / Referinţe
1	arabil	NU	7.796	10	130	-	Diferenta de suprafata nu s-a regasit intre limitele masurate.

Lungime Segmente
1) Valorile lungimilor segmentelor sunt obţinute din proiecţie în plan.

Punct început	X / Y	Punct sfârşit	X / Y	Lungime segment (** (m)
1	584.211,666 698.995,913	2	584.215,596 698.978,396	17.952
2	584.215,596 698.978,396	3	584.377,107 699.003,062	163.384
3	584.377,107 699.003,062	4	584.345,669 699.054,154	59.99
4	584.345,669 699.054,154	5	584.218,518 699.034,735	128.625
5	584.218,518 699.034,735	6	584.233,145 698.998,638	38.948

Document care conține date cu caracter personal, protejat de prevederile Regulamentului (UE) nr. 679/2016 și Legii 190/2018

Punct început	X / Y	Punct sfârşit	X / Y	Lungime segment (** (m)
6	584.233,145 698.998,638	1	584.211,666 698.995,913	21.651

** Lungimile segmentelor sunt determinate în planul de proiecţie Stereo 70 şi sunt rotunjite la 1 milimetru.
*** Distanţa dintre puncte este formată din segmente cumulate ce sunt mai mici decât valoarea 1 milimetru.

Document care conține date cu caracter personal, protejat de prevederile Regulamentului (UE) nr. 679/2016 și Legii 190/2018

DATE DESPRE IMOBILUL NR. 196

Oficiul de Cadastru şi Publicitate Imobiliară SUCEAVA
Biroul de Cadastru şi Publicitate Imobiliară Suceava

A. Partea I. Descrierea imobilului

TEREN Extravilan

Adresa: Jud. Suceava

Nr. Crt	Nr cadastral Nr. topografic	Suprafaţa* (mp)	Observaţii / Referinţe
A1		3.700	Sector cadastral:14 Teren neimprejmuit;

B. Partea II. Proprietari şi acte

Inscrieri privitoare la dreptul de proprietate şi alte drepturi reale		Referinţe
196 / 22/01/2025		
Act Administrativ nr. 590, din 16/11/1994 emis de COMISIA JUDETEANA SUCEAVA;		
B1	Intabulare, drept de PROPRIETATE, dobandit prin Reconstituire, cota actuala 1/1, cota initiala 1/1	A1
	1) **ZELEZNEAC GH DUMITRU**, Se noteaza lipsa CNP	
Act Administrativ nr. 435, din 22/01/2025 emis de PRIMARIA COMUNEI DARMANESTI;		
B2	Se noteaza posesia faptica in favoare lui	A1
	1) **MIRZA MIRCEA-NICOLAE** 2) **MIRZA GABRIELA**	

C. Partea III. SARCINI .

Inscrieri privind dezmembramintele dreptului de proprietate, drepturi reale de garanţie şi sarcini	Referinţe
NU SUNT	

Document care conține date cu caracter personal, protejat de prevederile Regulamentului (UE) nr. 679/2016 și Legii 190/2018

Anexa Nr. 1 La Partea I

Teren

Nr cadastral	Suprafaţa (mp)*	Observaţii / Referinţe
	3.700	

* Suprafaţa este determinată in planul de proiecţie Stereo 70.

DETALII LINIARE IMOBIL

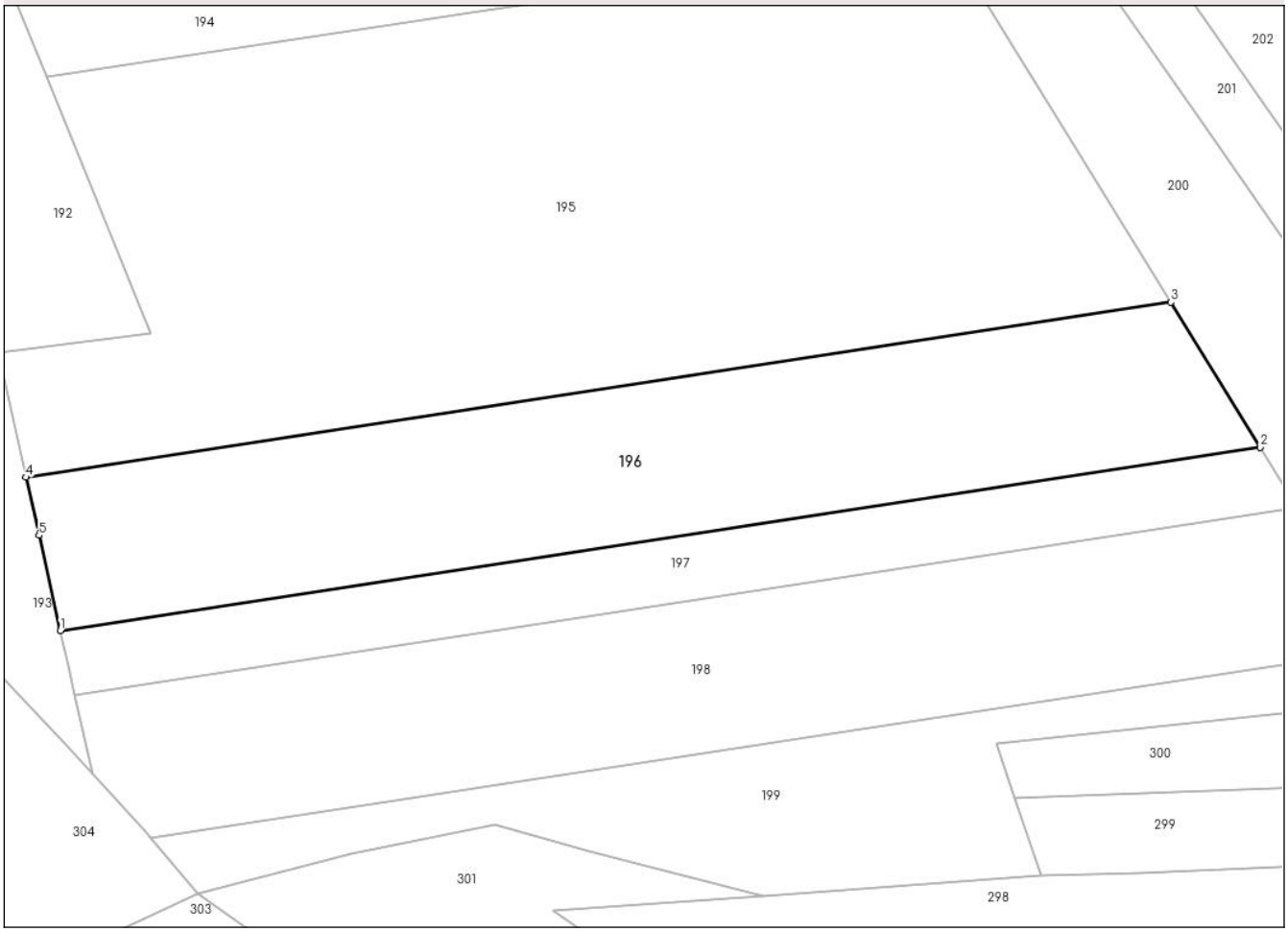

Date referitoare la teren

Crt	Categorie folosință	Intra vilan	Suprafaţa (mp)	Tarla	Parcelă	Nr. topo	Observaţii / Referinţe
1	arabil	NU	3.700	10	130	-	

Lungime Segmente
1) Valorile lungimilor segmentelor sunt obţinute din proiecţie în plan.

Punct început	X / Y	Punct sfârşit	X / Y	Lungime segment (** (m)
1	584.220,45 698.956,764	2	584.389,691 698.982,611	171.203
2	584.389,691 698.982,611	3	584.377,107 699.003,062	24.013
3	584.377,107 699.003,062	4	584.215,596 698.978,396	163.384
4	584.215,596 698.978,396	5	584.217,434 698.970,205	8.395
5	584.217,434 698.970,205	1	584.220,45 698.956,764	13.775

Document care conține date cu caracter personal, protejat de prevederile Regulamentului (UE) nr. 679/2016 și Legii 190/2018

** Lungimile segmentelor sunt determinate în planul de proiecţie Stereo 70 şi sunt rotunjite la 1 milimetru.
*** Distanţa dintre puncte este formată din segmente cumulate ce sunt mai mici decât valoarea 1 milimetru.

Document care conține date cu caracter personal, protejat de prevederile Regulamentului (UE) nr. 679/2016 și Legii 190/2018

DATE DESPRE IMOBILUL NR. 197

Oficiul de Cadastru şi Publicitate Imobiliară SUCEAVA
Biroul de Cadastru şi Publicitate Imobiliară Suceava

A. Partea I. Descrierea imobilului

TEREN Extravilan

Adresa: Jud. Suceava

Nr. Crt	Nr cadastral Nr. topografic	Suprafaţa* (mp)	Observaţii / Referinţe
A1		1.600	Sector cadastral:14 Teren neimprejmuit;

B. Partea II. Proprietari şi acte

Inscrieri privitoare la dreptul de proprietate şi alte drepturi reale		Referinţe
197 / 22/01/2025		
Act Administrativ nr. 583, din 16/11/1994 emis de COMISIA JUDETEANA SUCEAVA;		
B1	Intabulare, drept de PROPRIETATE, dobandit prin Reconstituire, cota actuala 1/1, cota initiala 1/1	A1
	1) **ZELEZNEAC GH DUMITRU**, Se noteaza lipsa CNP	
Act Administrativ nr. 435, din 22/01/2025 emis de PRIMARIA COMUNEI DARMANESTI;		
B2	Se noteaza posesia faptica in favoare lui	A1
	1) **MIRZA MIRCEA-NICOLAE** 2) **MIRZA GABRIELA**	

C. Partea III. SARCINI .

Inscrieri privind dezmembramintele dreptului de proprietate, drepturi reale de garanţie şi sarcini	Referinţe
NU SUNT	

Document care conține date cu caracter personal, protejat de prevederile Regulamentului (UE) nr. 679/2016 și Legii 190/2018

Anexa Nr. 1 La Partea I

Teren

Nr cadastral	Suprafaţa (mp)*	Observaţii / Referinţe
	1.600	

* Suprafaţa este determinată in planul de proiecţie Stereo 70.

DETALII LINIARE IMOBIL

Date referitoare la teren

Crt	Categorie folosință	Intra vilan	Suprafaţa (mp)	Tarla	Parcelă	Nr. topo	Observaţii / Referinţe
1	arabil	NU	1.600	10	130	-	

Lungime Segmente
1) Valorile lungimilor segmentelor sunt obţinute din proiecţie în plan.

Punct început	X / Y	Punct sfârşit	X / Y	Lungime segment (** (m)
1	584.222,481 698.947,71	2	584.394,958 698.974,051	174.477
2	584.394,958 698.974,051	3	584.389,691 698.982,611	10.051
3	584.389,691 698.982,611	4	584.220,45 698.956,764	171.203
4	584.220,45 698.956,764	5	584.221,553 698.951,846	5.04
5	584.221,553 698.951,846	1	584.222,481 698.947,71	4.239

Document care conține date cu caracter personal, protejat de prevederile Regulamentului (UE) nr. 679/2016 și Legii 190/2018

** Lungimile segmentelor sunt determinate în planul de proiecţie Stereo 70 şi sunt rotunjite la 1 milimetru.
*** Distanţa dintre puncte este formată din segmente cumulate ce sunt mai mici decât valoarea 1 milimetru.

Document care conține date cu caracter personal, protejat de prevederile Regulamentului (UE) nr. 679/2016 și Legii 190/2018

DATE DESPRE IMOBILUL NR. 198

Oficiul de Cadastru şi Publicitate Imobiliară SUCEAVA
Biroul de Cadastru şi Publicitate Imobiliară Suceava

A. Partea I. Descrierea imobilului

TEREN Extravilan

Adresa: Jud. Suceava

Nr. Crt	Nr cadastral Nr. topografic	Suprafaţa* (mp)	Observaţii / Referinţe
A1		3.800	Sector cadastral:14 Teren neimprejmuit;

B. Partea II. Proprietari şi acte

Inscrieri privitoare la dreptul de proprietate şi alte drepturi reale		Referinţe
198 / 22/01/2025		
Act Administrativ nr. 1439, din 15/12/1995 emis de COMISIA JUDETEANA SUCEAVA;		
B1	Intabulare, drept de PROPRIETATE, dobandit prin Reconstituire, cota actuala 1/1, cota initiala 1/1	A1
	1) **SEMNIUC V ILIE**, Se noteaza lipsa CNP 2) **TCACIUC ASPAZIA**, Se noteaza lipsa CNP	
Act Administrativ nr. 435, din 22/01/2025 emis de PRIMARIA COMUNEI DARMANESTI;		
B2	Se noteaza posesia faptica in favoare lui	A1
	1) **MIRZA MIRCEA-NICOLAE** 2) **MIRZA GABRIELA**	

C. Partea III. SARCINI .

Inscrieri privind dezmembramintele dreptului de proprietate, drepturi reale de garanţie şi sarcini	Referinţe
NU SUNT	

Anexa Nr. 1 La Partea I

Teren

Nr cadastral	Suprafaţa (mp)*	Observaţii / Referinţe
	3.800	

* Suprafaţa este determinată in planul de proiecţie Stereo 70.

DETALII LINIARE IMOBIL

Date referitoare la teren

Crt	Categorie folosință	Intra vilan	Suprafaţa (mp)	Tarla	Parcelă	Nr. topo	Observaţii / Referinţe
1	arabil	NU	3.800	10	130	-	

Lungime Segmente
1) Valorile lungimilor segmentelor sunt obţinute din proiecţie în plan.

Punct început	X / Y	Punct sfârşit	X / Y	Lungime segment (** (m)
1	584.407,185 698.954,18	2	584.394,958 698.974,051	23.331
2	584.394,958 698.974,051	3	584.222,481 698.947,71	174.477
3	584.222,481 698.947,71	4	584.224,977 698.936,585	11.402
4	584.224,977 698.936,585	5	584.232,501 698.928,446	11.084
5	584.232,501 698.928,446	6	584.233,209 698.927,61	1.096

Document care conține date cu caracter personal, protejat de prevederile Regulamentului (UE) nr. 679/2016 și Legii 190/2018

Punct început	X / Y	Punct sfârşit	X / Y	Lungime segment (** (m)
6	584.233,209 698.927,61	7	584.320,196 698.940,891	87.995
7	584.320,196 698.940,891	1	584.407,185 698.954,18	87.998

** Lungimile segmentelor sunt determinate în planul de proiecţie Stereo 70 şi sunt rotunjite la 1 milimetru.
*** Distanţa dintre puncte este formată din segmente cumulate ce sunt mai mici decât valoarea 1 milimetru.

Document care conține date cu caracter personal, protejat de prevederile Regulamentului (UE) nr. 679/2016 și Legii 190/2018

DATE DESPRE IMOBILUL NR. 199

Oficiul de Cadastru şi Publicitate Imobiliară SUCEAVA
Biroul de Cadastru şi Publicitate Imobiliară Suceava

A. Partea I. Descrierea imobilului

TEREN Extravilan

Adresa: Jud. Suceava

Nr. Crt	Nr cadastral Nr. topografic	Suprafaţa* (mp)	Observaţii / Referinţe
A1		2.000	Sector cadastral:14 Teren neimprejmuit;

B. Partea II. Proprietari şi acte

Inscrieri privitoare la dreptul de proprietate şi alte drepturi reale		Referinţe
199 / 22/01/2025		
Act Administrativ nr. 631, din 30/11/1994 emis de COMISIA JUDETEANA SUCEAVA;		
B1	Intabulare, drept de PROPRIETATE, dobandit prin Reconstituire, cota actuala 1/1, cota initiala 1/1	A1
	1) **STEICIUC MIHAI**, Se noteaza lipsa CNP 2) **STEICIUC ILEANA**, Se noteaza lipsa CNP	
Act Administrativ nr. 435, din 22/01/2025 emis de PRIMARIA COMUNEI DARMANESTI;		
B2	Se noteaza posesia faptica in favoare lui	A1
	1) **MIRZA MIRCEA-NICOLAE** 2) **MIRZA GABRIELA**	

C. Partea III. SARCINI .

Inscrieri privind dezmembramintele dreptului de proprietate, drepturi reale de garanţie şi sarcini	Referinţe
NU SUNT	

Anexa Nr. 1 La Partea I

Teren

Nr cadastral	Suprafaţa (mp)*	Observaţii / Referinţe
	2.000	

* Suprafaţa este determinată in planul de proiecţie Stereo 70.

DETALII LINIARE IMOBIL

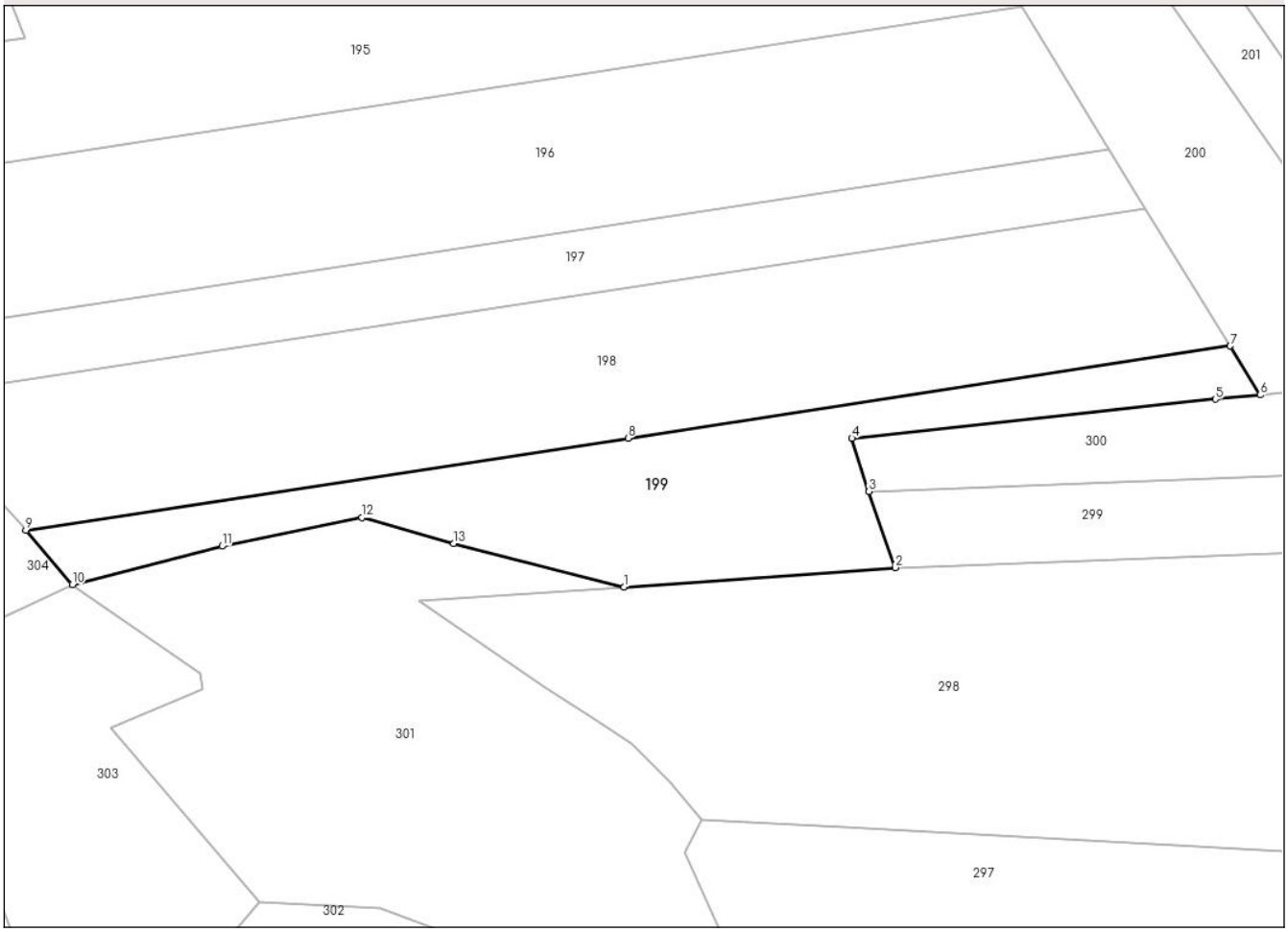

Date referitoare la teren

Crt	Categorie folosință	Intra vilan	Suprafaţa (mp)	Tarla	Parcelă	Nr. topo	Observaţii / Referinţe
1	arabil	NU	2.000	10	130	-	

Lungime Segmente
1) Valorile lungimilor segmentelor sunt obţinute din proiecţie în plan.

Punct început	X / Y	Punct sfârşit	X / Y	Lungime segment (** (m)
1	584.319,618 698.919,403	2	584.358,786 698.922,209	39.268
2	584.358,786 698.922,209	3	584.354,97 698.933,175	11.611
3	584.354,97 698.933,175	4	584.352,534 698.940,851	8.053
4	584.352,534 698.940,851	5	584.405,043 698.946,497	52.812
5	584.405,043 698.946,497	6	584.411,528 698.947,122	6.515

Document care conține date cu caracter personal, protejat de prevederile Regulamentului (UE) nr. 679/2016 și Legii 190/2018

Punct început	X / Y	Punct sfârşit	X / Y	Lungime segment (** (m)
6	584.411,528 698.947,122	7	584.407,185 698.954,18	8.287
7	584.407,185 698.954,18	8	584.320,196 698.940,891	87.998
8	584.320,196 698.940,891	9	584.233,209 698.927,61	87.995
9	584.233,209 698.927,61	10	584.239,889 698.919,716	10.341
10	584.239,889 698.919,716	11	584.261,537 698.925,294	22.355
11	584.261,537 698.925,294	12	584.281,751 698.929,408	20.628
12	584.281,751 698.929,408	13	584.295,038 698.925,686	13.798
13	584.295,038 698.925,686	1	584.319,618 698.919,403	25.37

** Lungimile segmentelor sunt determinate în planul de proiecţie Stereo 70 şi sunt rotunjite la 1 milimetru.
*** Distanţa dintre puncte este formată din segmente cumulate ce sunt mai mici decât valoarea 1 milimetru.

Document care conține date cu caracter personal, protejat de prevederile Regulamentului (UE) nr. 679/2016 și Legii 190/2018

DATE DESPRE IMOBILUL NR. 200

Oficiul de Cadastru şi Publicitate Imobiliară SUCEAVA
Biroul de Cadastru şi Publicitate Imobiliară Suceava

A. Partea I. Descrierea imobilului

TEREN Necunoscut

Adresa: Loc. Calinesti, Jud. Suceava

Nr. Crt	Nr cadastral Nr. topografic	Suprafaţa* (mp)	Observaţii / Referinţe
A1		2.600	Sector cadastral:14 Teren neimprejmuit;

B. Partea II. Proprietari şi acte

Inscrieri privitoare la dreptul de proprietate şi alte drepturi reale		Referinţe
200 / 22/01/2025		
Act Administrativ nr. 1578, din 12/03/2025 emis de PRIMARIA COMUNEI DARMANESTI;		
B1	Inscrierea posesiei, drept de PROPRIETATE, dobandit prin Lege, cota actuala 1/1, cota initiala 1/1	A1
	1) **NEIDENTIFICAT NEIDENTIFICAT**, PROPRIETAR NEIDENTIFICAT	
Act Normativ nr. 7, din 13/03/1996 emis de PARLAMENTUL ROMANIEI ((art. 13));		
B2	Se noteaza mentiunea de proprietar neidentificat	A1

C. Partea III. SARCINI .

Inscrieri privind dezmembramintele dreptului de proprietate, drepturi reale de garanţie şi sarcini	Referinţe
NU SUNT	

Document care conține date cu caracter personal, protejat de prevederile Regulamentului (UE) nr. 679/2016 și Legii 190/2018

Anexa Nr. 1 La Partea I

Teren

Nr cadastral	Suprafaţa (mp)*	Observaţii / Referinţe
	2.600	

* Suprafaţa este determinată in planul de proiecţie Stereo 70.

DETALII LINIARE IMOBIL

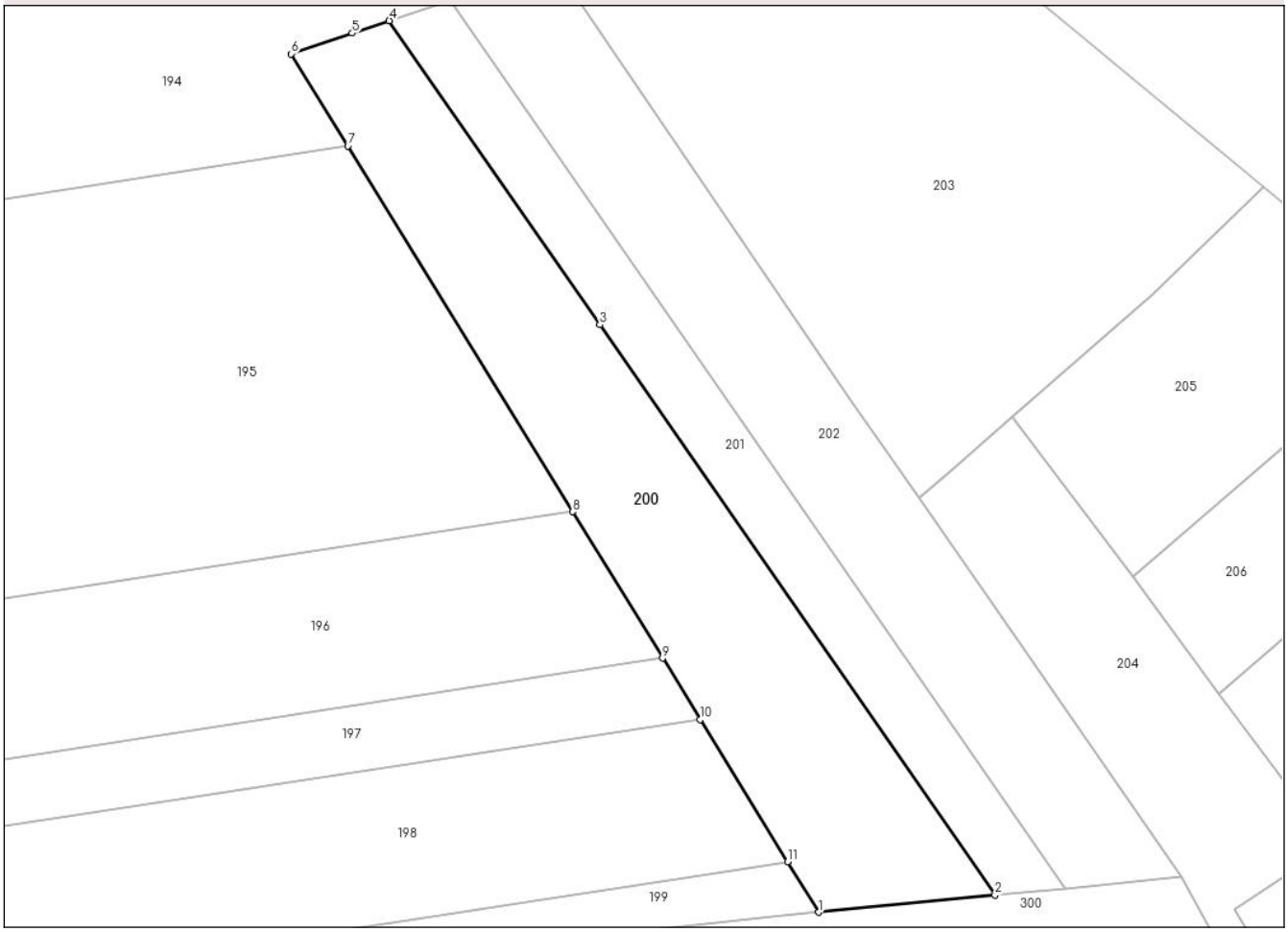

Date referitoare la teren

Crt	Categorie folosință	Intra vilan	Suprafaţa (mp)	Tarla	Parcelă	Nr. topo	Observaţii / Referinţe
1	arabil	DA	269	10	130	-	
2	arabil	NU	2.331	-	-	-	

Lungime Segmente

1) Valorile lungimilor segmentelor sunt obţinute din proiecţie în plan.

Punct început	X / Y	Punct sfârşit	X / Y	Lungime segment (** (m)
1	584.411,528 698.947,122	2	584.436,187 698.949,499	24.773
2	584.436,187 698.949,499	3	584.380,908 699.029,204	96.998
3	584.380,908 699.029,204	4	584.351,456 699.071,669	51.679
4	584.351,456 699.071,669	5	584.346,281 699.069,925	5.461

Document care conține date cu caracter personal, protejat de prevederile Regulamentului (UE) nr. 679/2016 și Legii 190/2018

Punct început	X / Y	Punct sfârşit	X / Y	Lungime segment (** (m)
5	584.346,281 699.069,925	6	584.337,736 699.067,046	9.017
6	584.337,736 699.067,046	7	584.345,669 699.054,154	15.137
7	584.345,669 699.054,154	8	584.377,107 699.003,062	59.99
8	584.377,107 699.003,062	9	584.389,691 698.982,611	24.013
9	584.389,691 698.982,611	10	584.394,958 698.974,051	10.051
10	584.394,958 698.974,051	11	584.407,185 698.954,18	23.331
11	584.407,185 698.954,18	1	584.411,528 698.947,122	8.287

** Lungimile segmentelor sunt determinate în planul de proiecţie Stereo 70 şi sunt rotunjite la 1 milimetru.
*** Distanţa dintre puncte este formată din segmente cumulate ce sunt mai mici decât valoarea 1 milimetru.

Document care conține date cu caracter personal, protejat de prevederile Regulamentului (UE) nr. 679/2016 și Legii 190/2018

DATE DESPRE IMOBILUL NR. 201

Oficiul de Cadastru şi Publicitate Imobiliară SUCEAVA
Biroul de Cadastru şi Publicitate Imobiliară Suceava

A. Partea I. Descrierea imobilului

TEREN Necunoscut

Adresa: Loc. Calinesti, Jud. Suceava

Nr. Crt	Nr cadastral Nr. topografic	Suprafaţa* (mp)	Observaţii / Referinţe
A1		1.300	Sector cadastral:14 Teren neimprejmuit;

B. Partea II. Proprietari şi acte

Inscrieri privitoare la dreptul de proprietate şi alte drepturi reale		Referinţe
201 / 22/01/2025		
Act Administrativ nr. 1578, din 12/03/2025 emis de PRIMARIA COMUNEI DARMANESTI;		
B1	Inscrierea posesiei, drept de PROPRIETATE, dobandit prin Lege, cota actuala 1/1, cota initiala 1/1	A1
	1) **NEIDENTIFICAT NEIDENTIFICAT**, PROPRIETAR NEIDENTIFICAT	
Act Normativ nr. 7, din 13/03/1996 emis de PARLAMENTUL ROMANIEI ((art. 13));		
B2	Se noteaza mentiunea de proprietar neidentificat	A1

C. Partea III. SARCINI .

Inscrieri privind dezmembramintele dreptului de proprietate, drepturi reale de garanţie şi sarcini	Referinţe
NU SUNT	

Document care conține date cu caracter personal, protejat de prevederile Regulamentului (UE) nr. 679/2016 și Legii 190/2018

Anexa Nr. 1 La Partea I

Teren

Nr cadastral	Suprafaţa (mp)*	Observaţii / Referinţe
	1.300	

* Suprafaţa este determinată in planul de proiecţie Stereo 70.

DETALII LINIARE IMOBIL

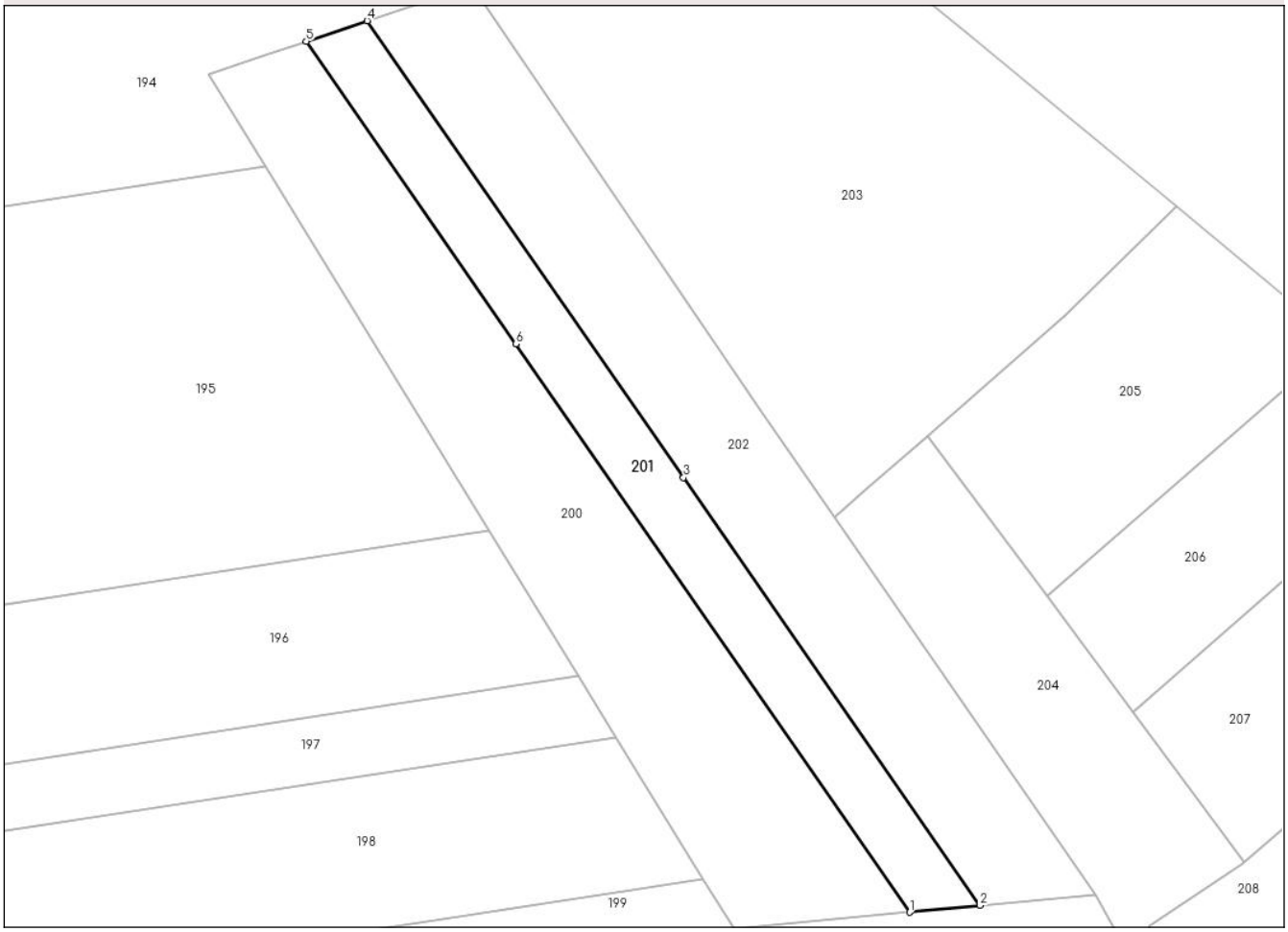

Date referitoare la teren

Crt	Categorie folosință	Intra vilan	Suprafaţa (mp)	Tarla	Parcelă	Nr. topo	Observaţii / Referinţe
1	arabil	DA	562	10	130	-	Parte din pf. 348/1, pf 358/1, pf 358/3.
2	arabil	NU	738	-	-	-	

Lungime Segmente
1) Valorile lungimilor segmentelor sunt obţinute din proiecţie în plan.

Punct început	X / Y	Punct sfârşit	X / Y	Lungime segment (** (m)
1	584.436,187 698.949,499	2	584.446,083 698.950,452	9.942
2	584.446,083 698.950,452	3	584.404,451 699.010,479	73.051
3	584.404,451 699.010,479	4	584.360,013 699.074,552	77.975
4	584.360,013 699.074,552	5	584.351,456 699.071,669	9.03

Document care conține date cu caracter personal, protejat de prevederile Regulamentului (UE) nr. 679/2016 și Legii 190/2018

Punct început	X / Y	Punct sfârşit	X / Y	Lungime segment (** (m)
5	584.351,456 699.071,669	6	584.380,908 699.029,204	51.679
6	584.380,908 699.029,204	1	584.436,187 698.949,499	96.998

** Lungimile segmentelor sunt determinate în planul de proiecţie Stereo 70 şi sunt rotunjite la 1 milimetru.
*** Distanţa dintre puncte este formată din segmente cumulate ce sunt mai mici decât valoarea 1 milimetru.

Document care conține date cu caracter personal, protejat de prevederile Regulamentului (UE) nr. 679/2016 și Legii 190/2018

DATE DESPRE IMOBILUL NR. 202

Oficiul de Cadastru şi Publicitate Imobiliară SUCEAVA
Biroul de Cadastru şi Publicitate Imobiliară Suceava

A. Partea I. Descrierea imobilului

TEREN Necunoscut

Adresa: Loc. Calinesti, Jud. Suceava

Nr. Crt	Nr cadastral Nr. topografic	Suprafaţa* (mp)	Observaţii / Referinţe
A1	49029	2.200	Sector cadastral:14 Teren neimprejmuit;

B. Partea II. Proprietari şi acte

Inscrieri privitoare la dreptul de proprietate şi alte drepturi reale		Referinţe
28742 / 06/05/2022		
Act Notarial nr. 1039, din 06/05/2022 emis de ILIE DELIA (Contract de vânzare);		
B1	Intabulare, drept de PROPRIETATEbun propriu, dobandit prin Conventie, cota actuala 1/1, cota initiala 1/1	A1
	1) **ANTONESI MĂDĂLINA-MIRELA**	

C. Partea III. SARCINI .

Inscrieri privind dezmembramintele dreptului de proprietate, drepturi reale de garanţie şi sarcini	Referinţe
NU SUNT	

Document care conține date cu caracter personal, protejat de prevederile Regulamentului (UE) nr. 679/2016 și Legii 190/2018

Anexa Nr. 1 La Partea I

Teren

Nr cadastral	Suprafaţa (mp)*	Observaţii / Referinţe
49029	2.200	

* Suprafaţa este determinată in planul de proiecţie Stereo 70.

DETALII LINIARE IMOBIL

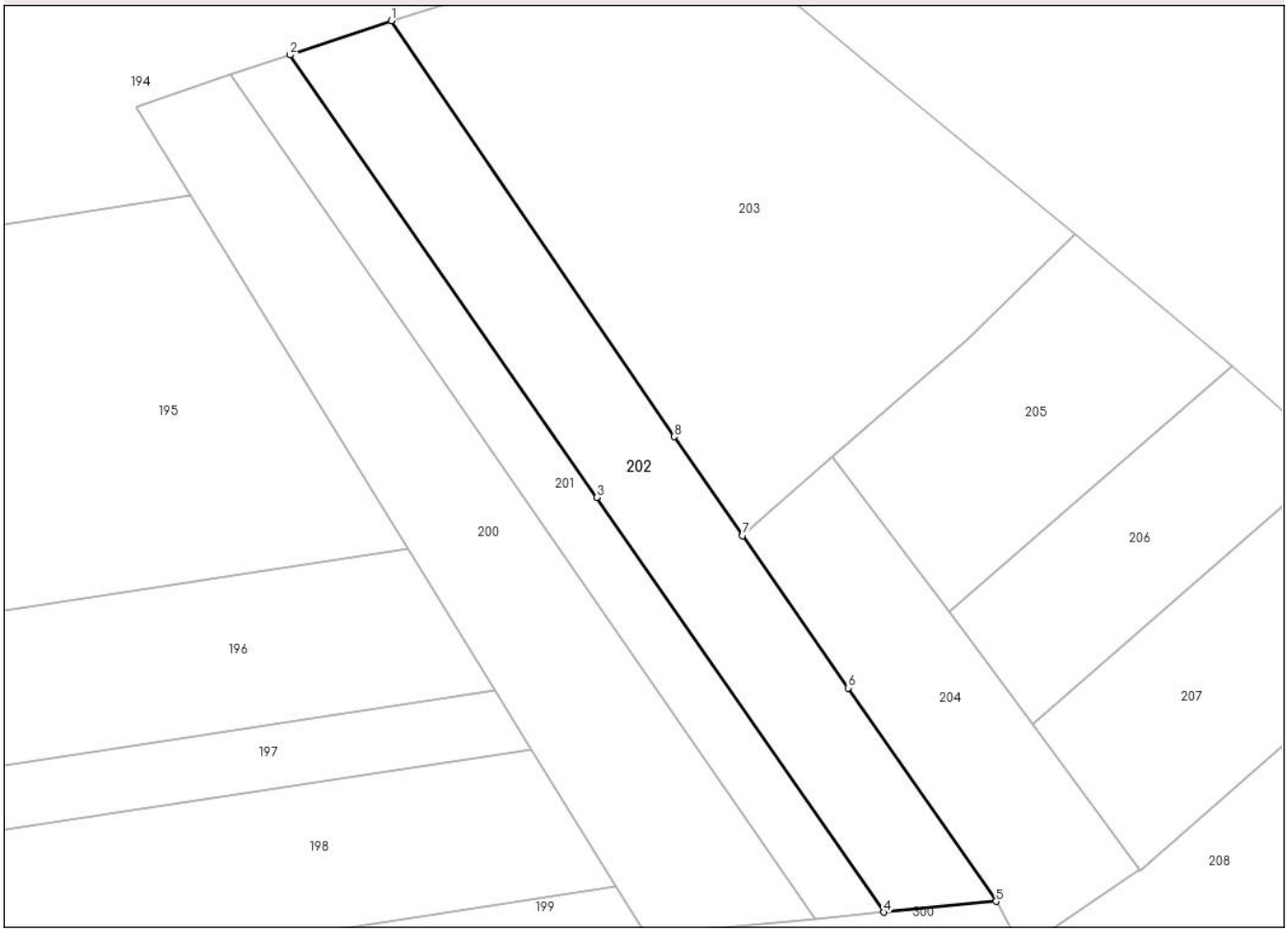

Date referitoare la teren

Crt	Categorie folosință	Intra vilan	Suprafaţa (mp)	Tarla	Parcelă	Nr. topo	Observaţii / Referinţe
1	arabil	DA	1.432	-	-	-	
2	arabil	NU	768	-	-	-	

Lungime Segmente
1) Valorile lungimilor segmentelor sunt obţinute din proiecţie în plan.

Punct început	X / Y	Punct sfârşit	X / Y	Lungime segment (** (m)
1	584.374,676 699.079,493	2	584.360,013 699.074,552	15.473
2	584.360,013 699.074,552	3	584.404,451 699.010,479	77.975
3	584.404,451 699.010,479	4	584.446,083 698.950,452	73.051
4	584.446,083 698.950,452	5	584.462,319 698.952,017	16.311

Document care conține date cu caracter personal, protejat de prevederile Regulamentului (UE) nr. 679/2016 și Legii 190/2018

Punct început	X / Y	Punct sfârşit	X / Y	Lungime segment (** (m)
5	584.462,319 698.952,017	6	584.440,905 698.982,893	37.575
6	584.440,905 698.982,893	7	584.425,596 699.004,965	26.861
7	584.425,596 699.004,965	8	584.415,665 699.019,285	17.427
8	584.415,665 699.019,285	1	584.374,676 699.079,493	72.836

** Lungimile segmentelor sunt determinate în planul de proiecţie Stereo 70 şi sunt rotunjite la 1 milimetru.
*** Distanţa dintre puncte este formată din segmente cumulate ce sunt mai mici decât valoarea 1 milimetru.

Document care conține date cu caracter personal, protejat de prevederile Regulamentului (UE) nr. 679/2016 și Legii 190/2018

DATE DESPRE IMOBILUL NR. 203

Oficiul de Cadastru şi Publicitate Imobiliară SUCEAVA
Biroul de Cadastru şi Publicitate Imobiliară Suceava

A. Partea I. Descrierea imobilului

TEREN Intravilan

Adresa: Loc. Calinesti, Jud. Suceava

Nr. Crt	Nr cadastral Nr. topografic	Suprafaţa* (mp)	Observaţii / Referinţe
A1		4.310	Sector cadastral:14 Teren neimprejmuit;

B. Partea II. Proprietari şi acte

Inscrieri privitoare la dreptul de proprietate şi alte drepturi reale		Referinţe
203 / 22/01/2025		
Act Administrativ nr. 1578, din 12/03/2025 emis de PRIMARIA COMUNEI DARMANESTI;		
B1	Inscrierea posesiei, drept de PROPRIETATE, dobandit prin Lege, cota actuala 1/1, cota initiala 1/1	A1
	1) **NEIDENTIFICAT NEIDENTIFICAT**, PROPRIETAR NEIDENTIFICAT	
Act Normativ nr. 7, din 13/03/1996 emis de PARLAMENTUL ROMANIEI ((art. 13));		
B2	Se noteaza mentiunea de proprietar neidentificat	A1

C. Partea III. SARCINI .

Inscrieri privind dezmembramintele dreptului de proprietate, drepturi reale de garanţie şi sarcini	Referinţe
NU SUNT	

Document care conține date cu caracter personal, protejat de prevederile Regulamentului (UE) nr. 679/2016 și Legii 190/2018

Anexa Nr. 1 La Partea I

Teren

Nr cadastral	Suprafaţa (mp)*	Observaţii / Referinţe
	4.310	

* Suprafaţa este determinată in planul de proiecţie Stereo 70.

DETALII LINIARE IMOBIL

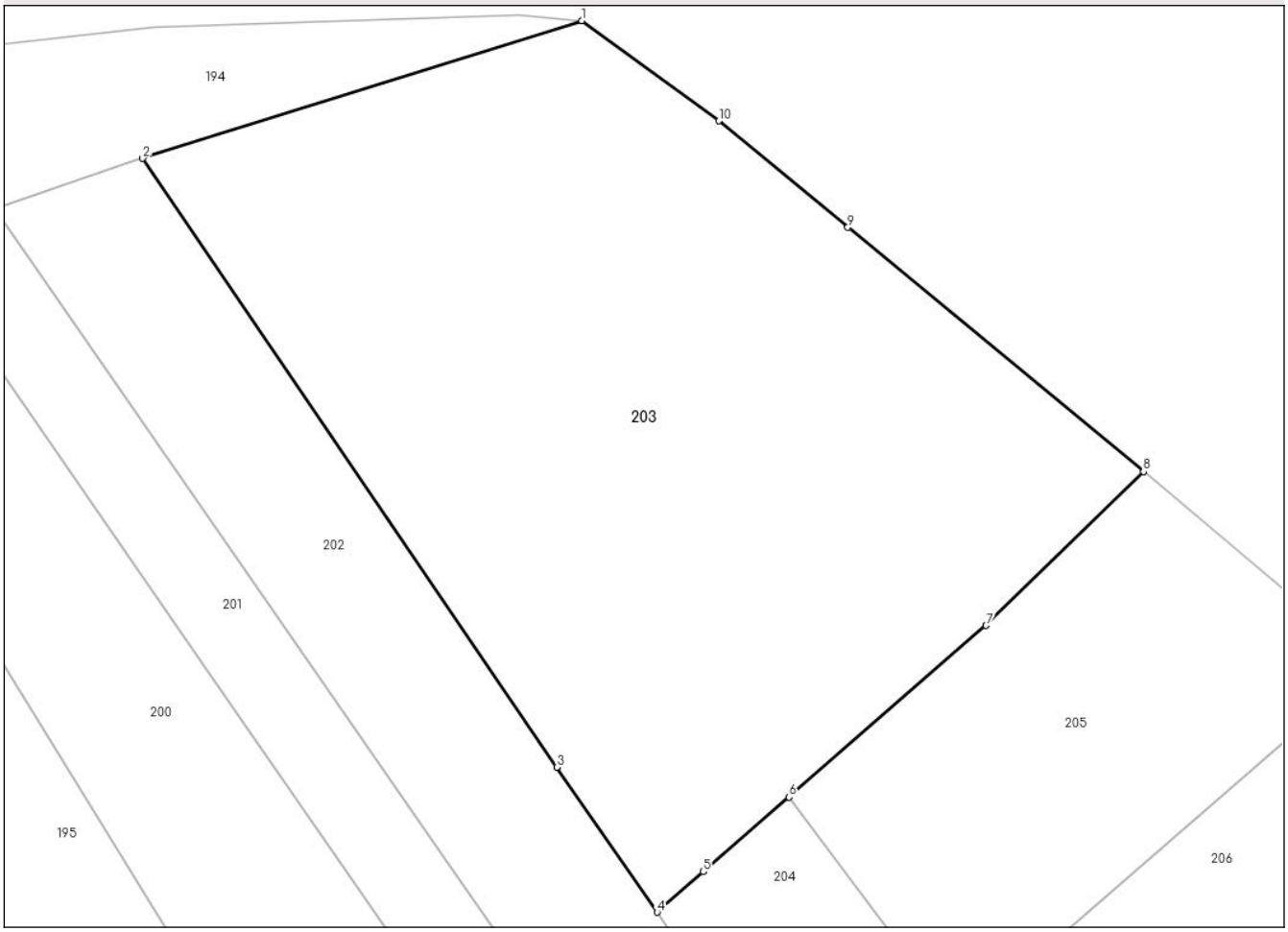

Date referitoare la teren

Crt	Categorie folosință	Intra vilan	Suprafaţa (mp)	Tarla	Parcelă	Nr. topo	Observaţii / Referinţe
1	arabil	DA	4.310	-	-	-	Parte din pf. 358/2, 358/3, pf 4/1.

Lungime Segmente
1) Valorile lungimilor segmentelor sunt obţinute din proiecţie în plan.

Punct început	X / Y	Punct sfârşit	X / Y	Lungime segment (** (m)
1	584.418,162 699.093,108	2	584.374,676 699.079,493	45.568
2	584.374,676 699.079,493	3	584.415,665 699.019,285	72.836
3	584.415,665 699.019,285	4	584.425,596 699.004,965	17.427
4	584.425,596 699.004,965	5	584.430,175 699.008,955	6.073
5	584.430,175 699.008,955	6	584.438,655 699.016,339	11.244

Document care conține date cu caracter personal, protejat de prevederile Regulamentului (UE) nr. 679/2016 și Legii 190/2018

Punct început	X / Y	Punct sfârşit	X / Y	Lungime segment (** (m)
6	584.438,655 699.016,339	7	584.458,16 699.033,321	25.862
7	584.458,16 699.033,321	8	584.473,744 699.048,518	21.767
8	584.473,744 699.048,518	9	584.444,483 699.072,679	37.947
9	584.444,483 699.072,679	10	584.431,712 699.083,199	16.546
10	584.431,712 699.083,199	1	584.418,162 699.093,108	16.787

** Lungimile segmentelor sunt determinate în planul de proiecţie Stereo 70 şi sunt rotunjite la 1 milimetru.
*** Distanţa dintre puncte este formată din segmente cumulate ce sunt mai mici decât valoarea 1 milimetru.

Document care conține date cu caracter personal, protejat de prevederile Regulamentului (UE) nr. 679/2016 și Legii 190/2018

DATE DESPRE IMOBILUL NR. 204

Oficiul de Cadastru şi Publicitate Imobiliară SUCEAVA
Biroul de Cadastru şi Publicitate Imobiliară Suceava

A. Partea I. Descrierea imobilului

TEREN Necunoscut

Adresa: Loc. Calinesti, Jud. Suceava

Nr. Crt	Nr cadastral Nr. topografic	Suprafaţa* (mp)	Observaţii / Referinţe
A1		1.469	Sector cadastral:14 Teren neimprejmuit;

B. Partea II. Proprietari şi acte

Inscrieri privitoare la dreptul de proprietate şi alte drepturi reale		Referinţe
204 / 22/01/2025		
Act Administrativ nr. 1578, din 12/03/2025 emis de PRIMARIA COMUNEI DARMANESTI;		
B1	Inscrierea posesiei, drept de PROPRIETATE, dobandit prin Lege, cota actuala 1/1, cota initiala 1/1	A1
	1) **NEIDENTIFICAT NEIDENTIFICAT**, PROPRIETAR NEIDENTIFICAT	
Act Normativ nr. 7, din 13/03/1996 emis de PARLAMENTUL ROMANIEI ((art. 13));		
B2	Se noteaza mentiunea de proprietar neidentificat	A1

C. Partea III. SARCINI .

Inscrieri privind dezmembramintele dreptului de proprietate, drepturi reale de garanţie şi sarcini	Referinţe
NU SUNT	

Document care conține date cu caracter personal, protejat de prevederile Regulamentului (UE) nr. 679/2016 și Legii 190/2018

Anexa Nr. 1 La Partea I

Teren

Nr cadastral	Suprafaţa (mp)*	Observaţii / Referinţe
	1.469	

* Suprafaţa este determinată in planul de proiecţie Stereo 70.

DETALII LINIARE IMOBIL

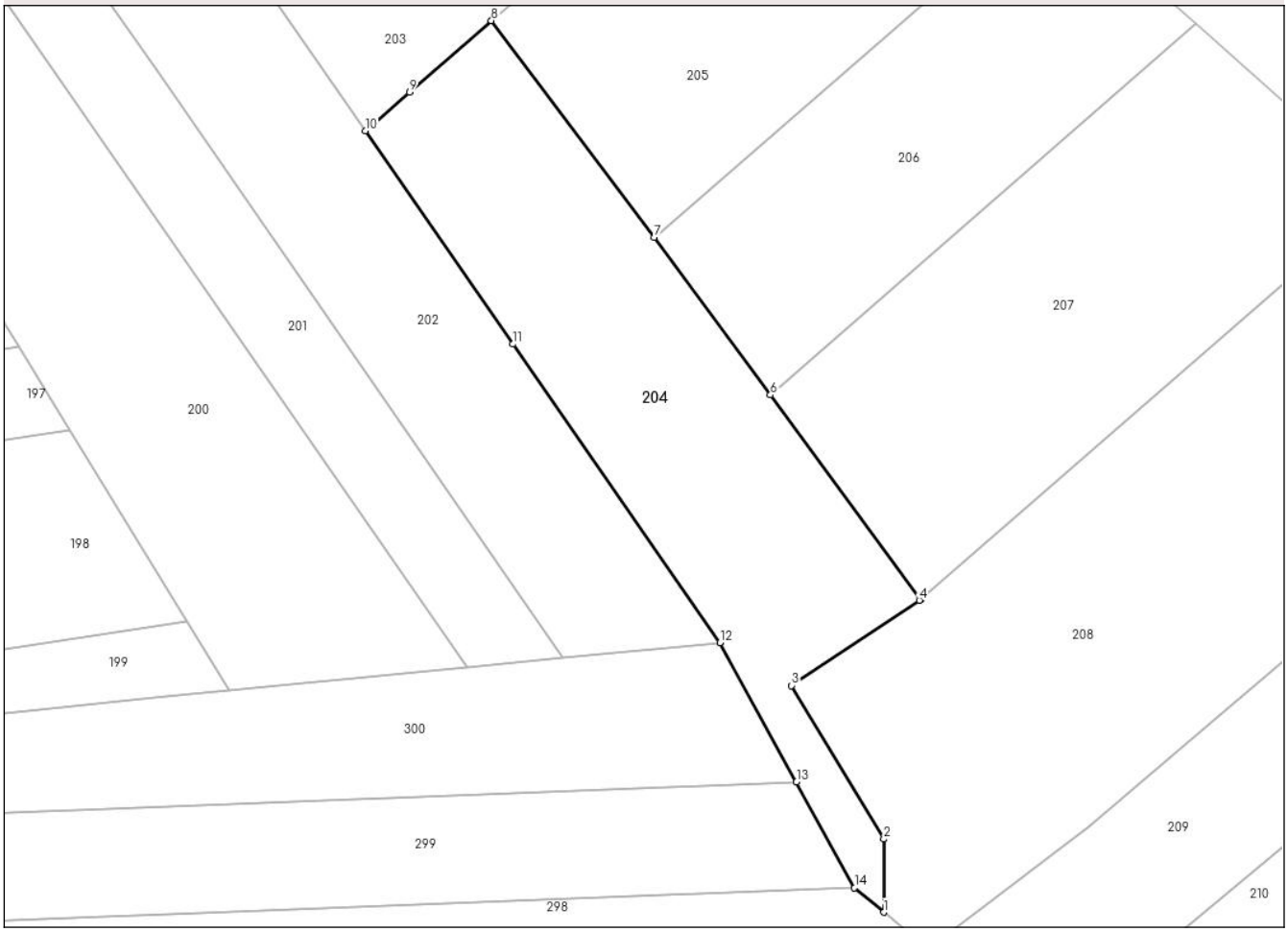

Date referitoare la teren

Crt	Categorie folosință	Intra vilan	Suprafaţa (mp)	Tarla	Parcelă	Nr. topo	Observaţii / Referinţe
1	arabil	DA	919	-	-	-	Parte din pf 358/2.
2	arabil	NU	550	10	130	-	

Lungime Segmente
1) Valorile lungimilor segmentelor sunt obţinute din proiecţie în plan.

Punct început	X / Y	Punct sfârşit	X / Y	Lungime segment (** (m)
1	584.479,272 698.924,136	2	584.479,297 698.931,701	7.565
2	584.479,297 698.931,701	3	584.469,751 698.947,583	18.53
3	584.469,751 698.947,583	4	584.482,957 698.956,388	15.872
4	584.482,957 698.956,388	5	584.483,133 698.956,505	0.211

Document care conține date cu caracter personal, protejat de prevederile Regulamentului (UE) nr. 679/2016 și Legii 190/2018

Punct început	X / Y	Punct sfârşit	X / Y	Lungime segment (** (m)
5	584.483,133 698.956,505	6	584.467,55 698.977,625	26.247
6	584.467,55 698.977,625	7	584.455,513 698.993,938	20.273
7	584.455,513 698.993,938	8	584.438,655 699.016,339	28.036
8	584.438,655 699.016,339	9	584.430,175 699.008,955	11.244
9	584.430,175 699.008,955	10	584.425,596 699.004,965	6.073
10	584.425,596 699.004,965	11	584.440,905 698.982,893	26.861
11	584.440,905 698.982,893	12	584.462,319 698.952,017	37.575
12	584.462,319 698.952,017	13	584.470,243 698.937,599	16.452
13	584.470,243 698.937,599	14	584.476,258 698.926,654	12.489
14	584.476,258 698.926,654	1	584.479,272 698.924,136	3.927

** Lungimile segmentelor sunt determinate în planul de proiecţie Stereo 70 şi sunt rotunjite la 1 milimetru.
*** Distanţa dintre puncte este formată din segmente cumulate ce sunt mai mici decât valoarea 1 milimetru.

Document care conține date cu caracter personal, protejat de prevederile Regulamentului (UE) nr. 679/2016 și Legii 190/2018

DATE DESPRE IMOBILUL NR. 205

Oficiul de Cadastru şi Publicitate Imobiliară SUCEAVA
Biroul de Cadastru şi Publicitate Imobiliară Suceava

A. Partea I. Descrierea imobilului

TEREN Intravilan

Adresa: Loc. Calinesti, Jud. Suceava

Nr. Crt	Nr cadastral Nr. topografic	Suprafaţa* (mp)	Observaţii / Referinţe
A1		1.442	Sector cadastral:14 Teren neimprejmuit;

B. Partea II. Proprietari şi acte

Inscrieri privitoare la dreptul de proprietate şi alte drepturi reale		Referinţe
205 / 22/01/2025		
Act Administrativ nr. 1578, din 12/03/2025 emis de PRIMARIA COMUNEI DARMANESTI;		
B1	Inscrierea posesiei, drept de PROPRIETATE, dobandit prin Lege, cota actuala 1/1, cota initiala 1/1	A1
	1) **NEIDENTIFICAT NEIDENTIFICAT**, PROPRIETAR NEIDENTIFICAT	
Act Normativ nr. 7, din 13/03/1996 emis de PARLAMENTUL ROMANIEI ((art. 13));		
B2	Se noteaza mentiunea de proprietar neidentificat	A1

C. Partea III. SARCINI .

Inscrieri privind dezmembramintele dreptului de proprietate, drepturi reale de garanţie şi sarcini	Referinţe
NU SUNT	

Document care conține date cu caracter personal, protejat de prevederile Regulamentului (UE) nr. 679/2016 și Legii 190/2018

Anexa Nr. 1 La Partea I

Teren

Nr cadastral	Suprafaţa (mp)*	Observaţii / Referinţe
	1.442	

* Suprafaţa este determinată in planul de proiecţie Stereo 70.

DETALII LINIARE IMOBIL

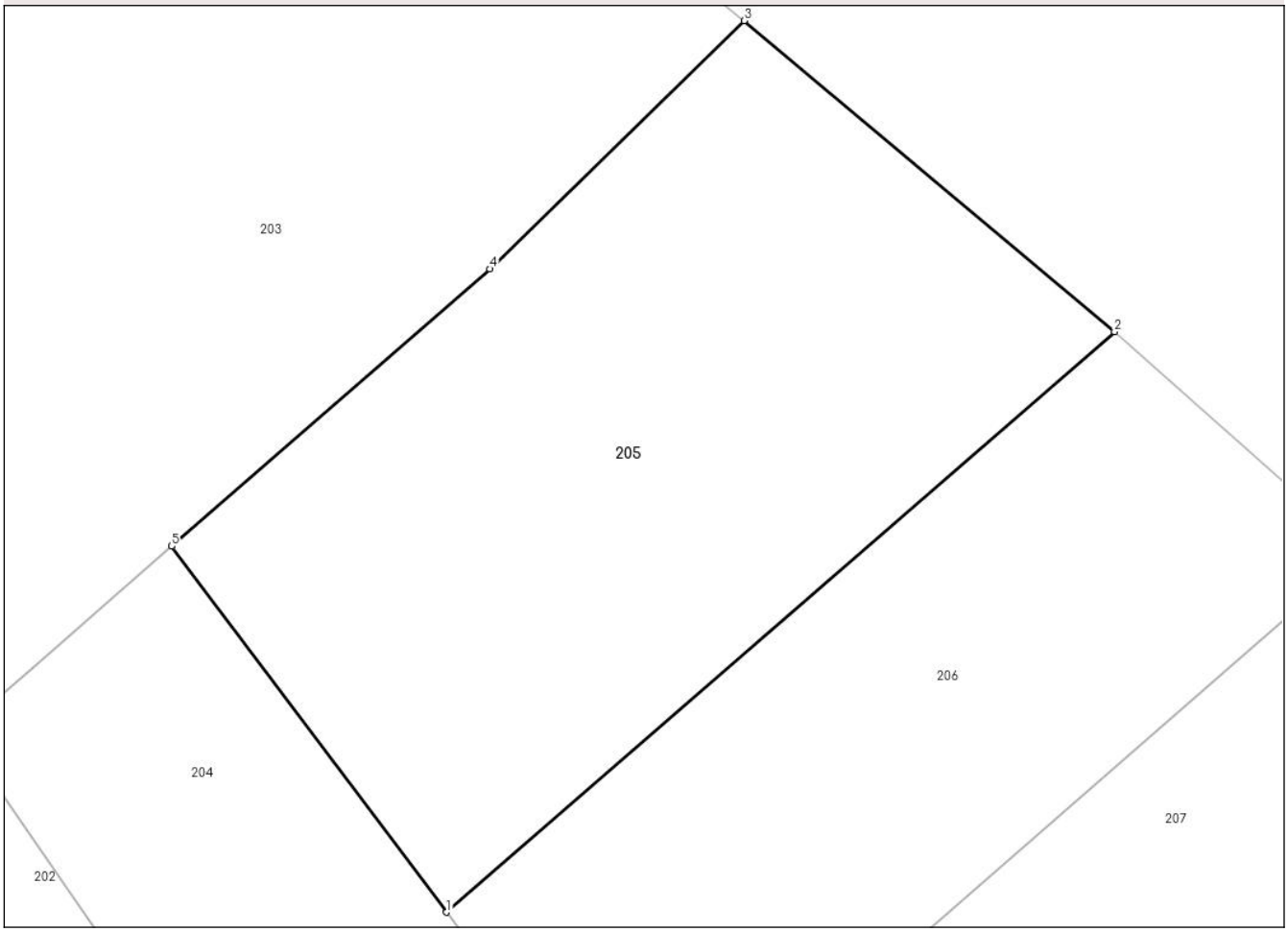

Date referitoare la teren

Crt	Categorie folosință	Intra vilan	Suprafaţa (mp)	Tarla	Parcelă	Nr. topo	Observaţii / Referinţe
1	arabil	DA	1.442	-	-	-	Parte din pf 358/2.

Lungime Segmente
1) Valorile lungimilor segmentelor sunt obţinute din proiecţie în plan.

Punct început	X / Y	Punct sfârşit	X / Y	Lungime segment (** (m)
1	584.455,513 698.993,938	2	584.496,451 699.029,481	54.215
2	584.496,451 699.029,481	3	584.473,744 699.048,518	29.631
3	584.473,744 699.048,518	4	584.458,16 699.033,321	21.767
4	584.458,16 699.033,321	5	584.438,655 699.016,339	25.862
5	584.438,655 699.016,339	1	584.455,513 698.993,938	28.036

Document care conține date cu caracter personal, protejat de prevederile Regulamentului (UE) nr. 679/2016 și Legii 190/2018

** Lungimile segmentelor sunt determinate în planul de proiecţie Stereo 70 şi sunt rotunjite la 1 milimetru.
*** Distanţa dintre puncte este formată din segmente cumulate ce sunt mai mici decât valoarea 1 milimetru.

DATE DESPRE IMOBILUL NR. 206

Oficiul de Cadastru şi Publicitate Imobiliară SUCEAVA
Biroul de Cadastru şi Publicitate Imobiliară Suceava

A. Partea I. Descrierea imobilului

TEREN Intravilan

Adresa: Loc. Calinesti, Jud. Suceava

Nr. Crt	Nr cadastral Nr. topografic	Suprafaţa* (mp)	Observaţii / Referinţe
A1		1.135	Sector cadastral:14 Teren neimprejmuit;

B. Partea II. Proprietari şi acte

Inscrieri privitoare la dreptul de proprietate şi alte drepturi reale		Referinţe
206 / 22/01/2025		
Act Administrativ nr. 1578, din 12/03/2025 emis de PRIMARIA COMUNEI DARMANESTI;		
B1	Inscrierea posesiei, drept de PROPRIETATE, dobandit prin Lege, cota actuala 1/1, cota initiala 1/1	A1
	1) **NEIDENTIFICAT NEIDENTIFICAT**, PROPRIETAR NEIDENTIFICAT	
Act Normativ nr. 7, din 13/03/1996 emis de PARLAMENTUL ROMANIEI ((art. 13));		
B2	Se noteaza mentiunea de proprietar neidentificat	A1

C. Partea III. SARCINI .

Inscrieri privind dezmembramintele dreptului de proprietate, drepturi reale de garanţie şi sarcini	Referinţe
NU SUNT	

Document care conține date cu caracter personal, protejat de prevederile Regulamentului (UE) nr. 679/2016 și Legii 190/2018

Anexa Nr. 1 La Partea I

Teren

Nr cadastral	Suprafaţa (mp)*	Observaţii / Referinţe
	1.135	

* Suprafaţa este determinată in planul de proiecţie Stereo 70.

DETALII LINIARE IMOBIL

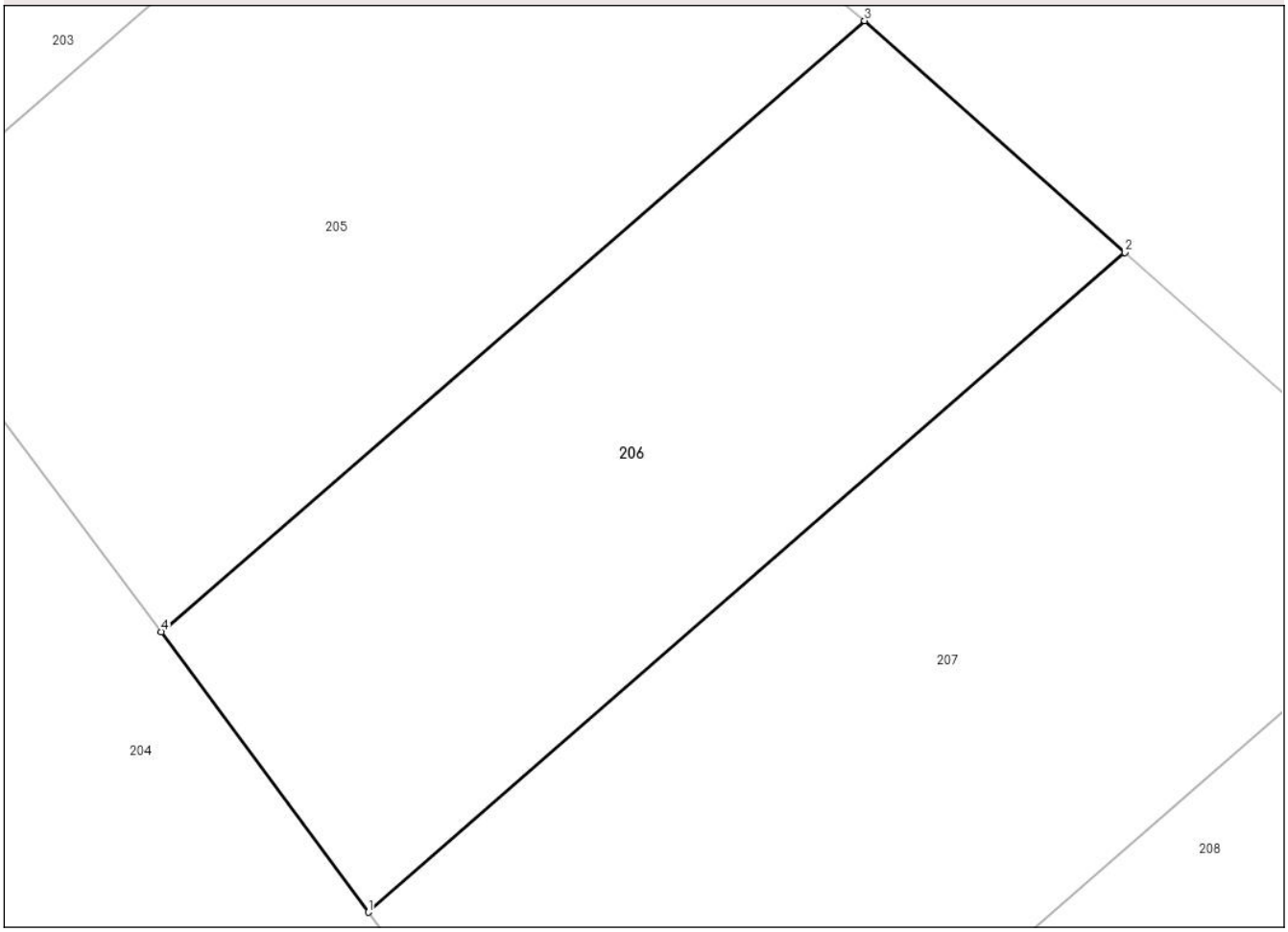

Date referitoare la teren

Crt	Categorie folosință	Intra vilan	Suprafaţa (mp)	Tarla	Parcelă	Nr. topo	Observaţii / Referinţe
1	arabil	DA	1.135	-	-	-	Parte din pf 358/2.

Lungime Segmente
1) Valorile lungimilor segmentelor sunt obţinute din proiecţie în plan.

Punct început	X / Y	Punct sfârşit	X / Y	Lungime segment (** (m)
1	584.467,55 698.977,625	2	584.511,6 699.016,007	58.426
2	584.511,6 699.016,007	3	584.496,451 699.029,481	20.274
3	584.496,451 699.029,481	4	584.455,513 698.993,938	54.215
4	584.455,513 698.993,938	1	584.467,55 698.977,625	20.273

**** Lungimile segmentelor sunt determinate în planul de proiecţie Stereo 70 şi sunt rotunjite la 1 milimetru.**

Document care conține date cu caracter personal, protejat de prevederile Regulamentului (UE) nr. 679/2016 și Legii 190/2018

***** Distanţa dintre puncte este formată din segmente cumulate ce sunt mai mici decât valoarea 1 milimetru.**

Document care conține date cu caracter personal, protejat de prevederile Regulamentului (UE) nr. 679/2016 și Legii 190/2018

DATE DESPRE IMOBILUL NR. 207

Oficiul de Cadastru şi Publicitate Imobiliară SUCEAVA
Biroul de Cadastru şi Publicitate Imobiliară Suceava

A. Partea I. Descrierea imobilului

TEREN Intravilan

Adresa: Loc. Calinesti, Jud. Suceava

Nr. Crt	Nr cadastral Nr. topografic	Suprafaţa* (mp)	Observaţii / Referinţe
A1		1.600	Sector cadastral:14 Teren neimprejmuit;

B. Partea II. Proprietari şi acte

Inscrieri privitoare la dreptul de proprietate şi alte drepturi reale		Referinţe
207 / 22/01/2025		
Act Administrativ nr. 2243, din 10/01/2000 emis de COMISIA JUDETEANA SUCEAVA;		
B1	Intabulare, drept de PROPRIETATE, dobandit prin Reconstituire, cota actuala 1/1, cota initiala 1/1	A1
	1) **HROMIUC NISTOR**, Se noteaza lipsa CNP 2) **PITIC V MARIA**, Se noteaza lipsa CNP 3) **MAIDAN GH ION**, Se noteaza lipsa CNP	
Act Administrativ nr. 435, din 22/01/2025 emis de PRIMARIA COMUNEI DARMANESTI;		
B2	Se noteaza posesia faptica in favoare lui	A1
	1) **CURELET GHEORGHE**	

C. Partea III. SARCINI .

Inscrieri privind dezmembramintele dreptului de proprietate, drepturi reale de garanţie şi sarcini	Referinţe
NU SUNT	

Anexa Nr. 1 La Partea I

Teren

Nr cadastral	Suprafaţa (mp)*	Observaţii / Referinţe
	1.600	

* Suprafaţa este determinată in planul de proiecţie Stereo 70.

DETALII LINIARE IMOBIL

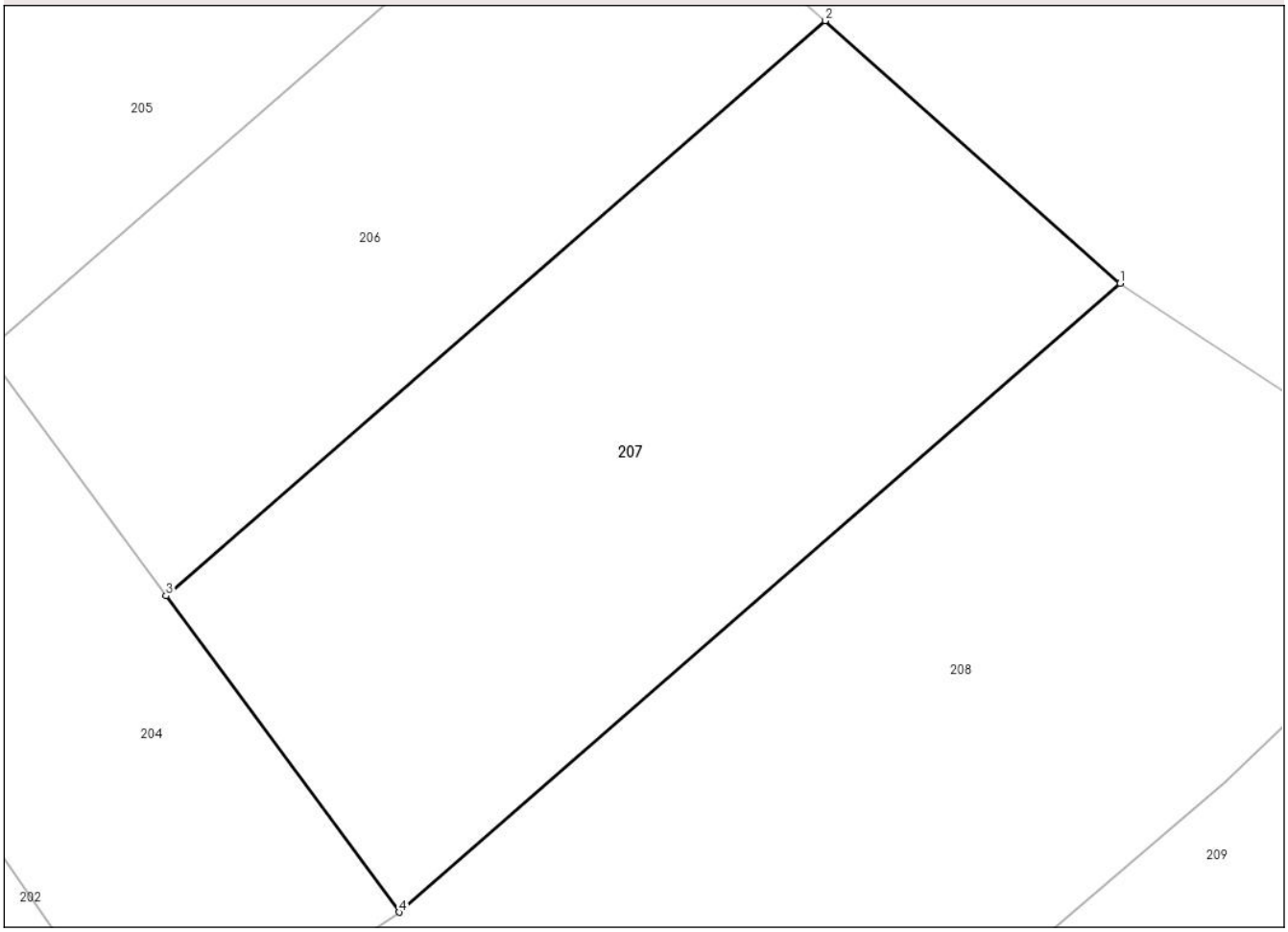

Date referitoare la teren

Crt	Categorie folosință	Intra vilan	Suprafaţa (mp)	Tarla	Parcelă	Nr. topo	Observaţii / Referinţe
1	arabil	DA	1.600	-	-	-	Parte din pf 23/3, pf 4/1, pf 6/6.

Lungime Segmente
1) Valorile lungimilor segmentelor sunt obţinute din proiecţie în plan.

Punct început	X / Y	Punct sfârşit	X / Y	Lungime segment (** (m)
1	584.531,306 698.998,479	2	584.511,6 699.016,007	26.373
2	584.511,6 699.016,007	3	584.467,55 698.977,625	58.426
3	584.467,55 698.977,625	4	584.483,133 698.956,505	26.247
4	584.483,133 698.956,505	1	584.531,306 698.998,479	63.894

**** Lungimile segmentelor sunt determinate în planul de proiecţie Stereo 70 şi sunt rotunjite la 1 milimetru.**

Document care conține date cu caracter personal, protejat de prevederile Regulamentului (UE) nr. 679/2016 și Legii 190/2018

***** Distanţa dintre puncte este formată din segmente cumulate ce sunt mai mici decât valoarea 1 milimetru.**

Document care conține date cu caracter personal, protejat de prevederile Regulamentului (UE) nr. 679/2016 și Legii 190/2018

DATE DESPRE IMOBILUL NR. 208

Oficiul de Cadastru şi Publicitate Imobiliară SUCEAVA
Biroul de Cadastru şi Publicitate Imobiliară Suceava

A. Partea I. Descrierea imobilului

TEREN Necunoscut

Adresa: Loc. Calinesti, Jud. Suceava

Nr. Crt	Nr cadastral Nr. topografic	Suprafaţa* (mp)	Observaţii / Referinţe
A1		2.578	Sector cadastral:14 Teren neimprejmuit;

B. Partea II. Proprietari şi acte

Inscrieri privitoare la dreptul de proprietate şi alte drepturi reale		Referinţe
208 / 22/01/2025		
Act Administrativ nr. 1578, din 12/03/2025 emis de PRIMARIA COMUNEI DARMANESTI;		
B1	Inscrierea posesiei, drept de PROPRIETATE, dobandit prin Lege, cota actuala 1/1, cota initiala 1/1	A1
	1) **NEIDENTIFICAT NEIDENTIFICAT**, PROPRIETAR NEIDENTIFICAT	
Act Normativ nr. 7, din 13/03/1996 emis de PARLAMENTUL ROMANIEI ((art. 13));		
B2	Se noteaza mentiunea de proprietar neidentificat	A1

C. Partea III. SARCINI .

Inscrieri privind dezmembramintele dreptului de proprietate, drepturi reale de garanţie şi sarcini	Referinţe
NU SUNT	

Document care conține date cu caracter personal, protejat de prevederile Regulamentului (UE) nr. 679/2016 și Legii 190/2018

Anexa Nr. 1 La Partea I

Teren

Nr cadastral	Suprafaţa (mp)*	Observaţii / Referinţe
	2.578	

* Suprafaţa este determinată in planul de proiecţie Stereo 70.

DETALII LINIARE IMOBIL

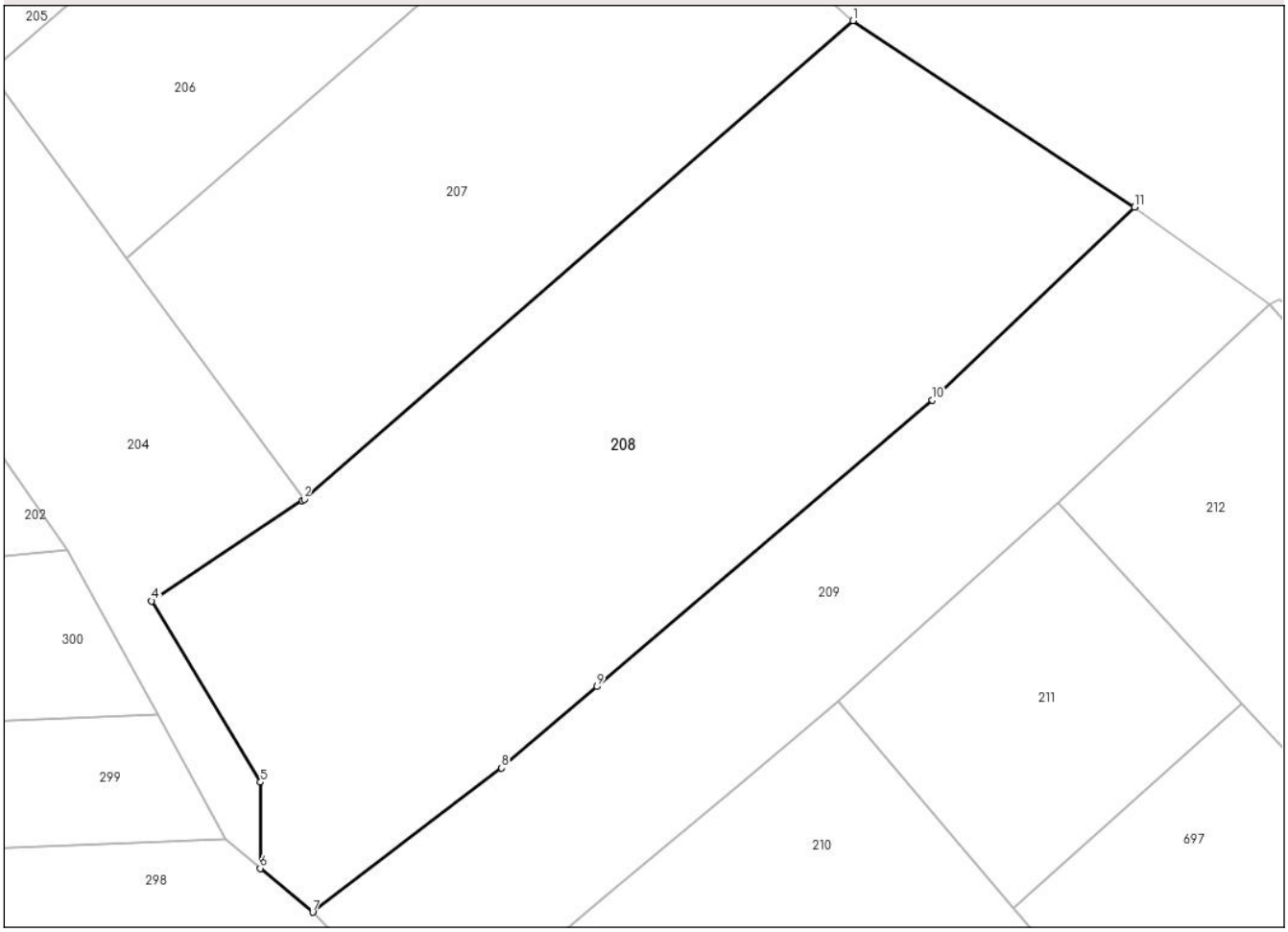

Date referitoare la teren

Crt	Categorie folosință	Intra vilan	Suprafaţa (mp)	Tarla	Parcelă	Nr. topo	Observaţii / Referinţe
1	arabil	DA	1.870	-	-	-	Parte din pf 23/3, pf 6/6.
2	arabil	NU	708	-	-	-	

Lungime Segmente
1) Valorile lungimilor segmentelor sunt obţinute din proiecţie în plan.

Punct început	X / Y	Punct sfârşit	X / Y	Lungime segment (** (m)
1	584.531,306 698.998,479	2	584.483,133 698.956,505	63.894
2	584.483,133 698.956,505	3	584.482,957 698.956,388	0.211
3	584.482,957 698.956,388	4	584.469,751 698.947,583	15.872
4	584.469,751 698.947,583	5	584.479,297 698.931,701	18.53

Document care conține date cu caracter personal, protejat de prevederile Regulamentului (UE) nr. 679/2016 și Legii 190/2018

Punct început	X / Y	Punct sfârşit	X / Y	Lungime segment (** (m)
5	584.479,297 698.931,701	6	584.479,272 698.924,136	7.565
6	584.479,272 698.924,136	7	584.483,873 698.920,293	5.995
7	584.483,873 698.920,293	8	584.500,468 698.932,931	20.859
8	584.500,468 698.932,931	9	584.508,84 698.940,074	11.005
9	584.508,84 698.940,074	10	584.538,289 698.965,199	38.711
10	584.538,289 698.965,199	11	584.556,022 698.982,137	24.523
11	584.556,022 698.982,137	1	584.531,306 698.998,479	29.63

** Lungimile segmentelor sunt determinate în planul de proiecţie Stereo 70 şi sunt rotunjite la 1 milimetru.
*** Distanţa dintre puncte este formată din segmente cumulate ce sunt mai mici decât valoarea 1 milimetru.

Document care conține date cu caracter personal, protejat de prevederile Regulamentului (UE) nr. 679/2016 și Legii 190/2018

DATE DESPRE IMOBILUL NR. 209

Oficiul de Cadastru şi Publicitate Imobiliară SUCEAVA
Biroul de Cadastru şi Publicitate Imobiliară Suceava

A. Partea I. Descrierea imobilului

TEREN Necunoscut

Adresa: Loc. Calinesti, Jud. Suceava

Nr. Crt	Nr cadastral Nr. topografic	Suprafaţa* (mp)	Observaţii / Referinţe
A1		1.398	Sector cadastral:14 Teren neimprejmuit;

B. Partea II. Proprietari şi acte

Inscrieri privitoare la dreptul de proprietate şi alte drepturi reale		Referinţe
209 / 22/01/2025		
Act Administrativ nr. 1578, din 12/03/2025 emis de PRIMARIA COMUNEI DARMANESTI;		
B1	Inscrierea posesiei, drept de PROPRIETATE, dobandit prin Lege, cota actuala 1/1, cota initiala 1/1	A1
	1) **NEIDENTIFICAT NEIDENTIFICAT**, PROPRIETAR NEIDENTIFICAT	
Act Normativ nr. 7, din 13/03/1996 emis de PARLAMENTUL ROMANIEI ((art. 13));		
B2	Se noteaza mentiunea de proprietar neidentificat	A1

C. Partea III. SARCINI .

Inscrieri privind dezmembramintele dreptului de proprietate, drepturi reale de garanţie şi sarcini	Referinţe
NU SUNT	

Document care conține date cu caracter personal, protejat de prevederile Regulamentului (UE) nr. 679/2016 și Legii 190/2018

Anexa Nr. 1 La Partea I

Teren

Nr cadastral	Suprafaţa (mp)*	Observaţii / Referinţe
	1.398	

* Suprafaţa este determinată in planul de proiecţie Stereo 70.

DETALII LINIARE IMOBIL

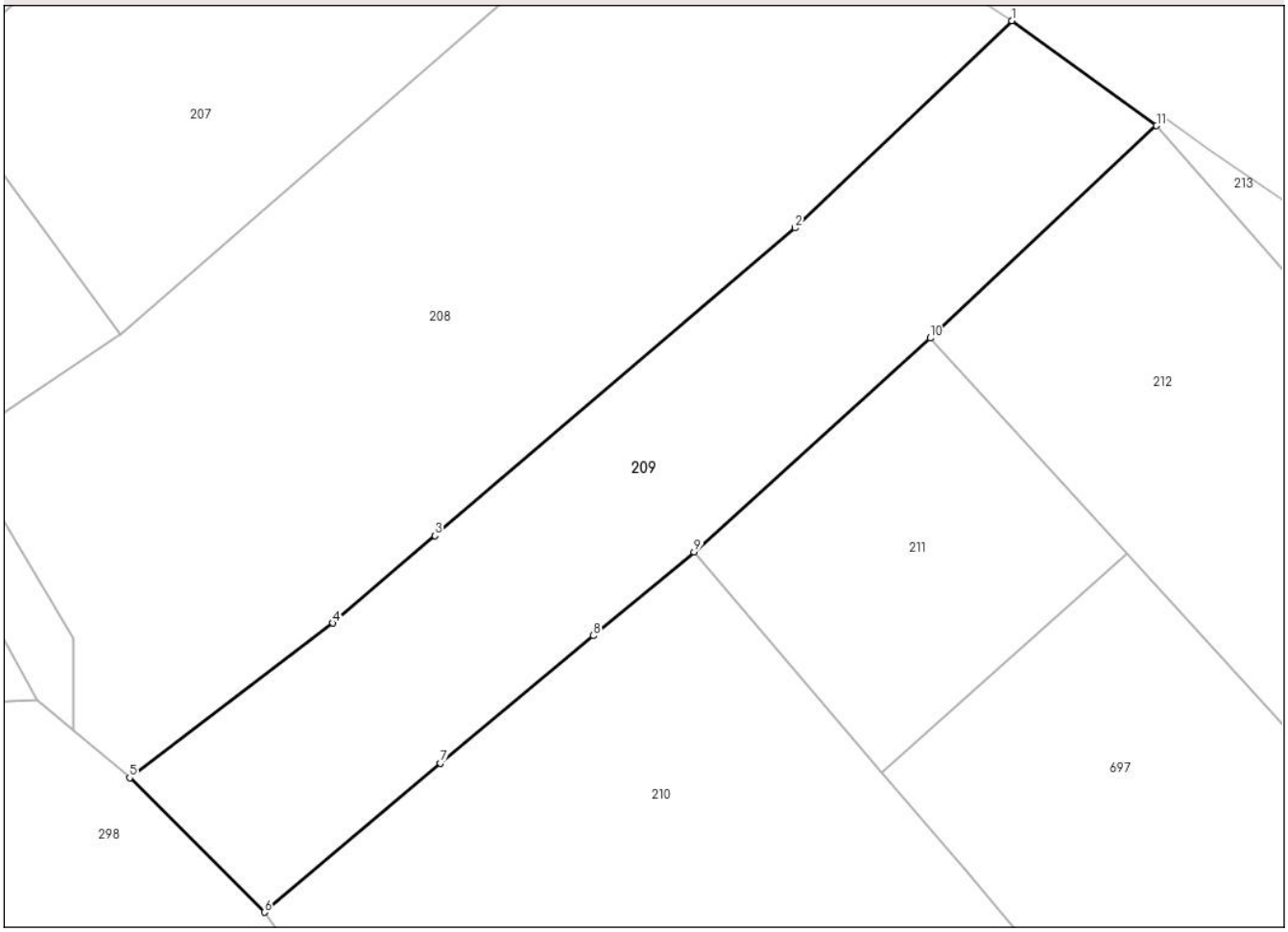

Date referitoare la teren

Crt	Categorie folosință	Intra vilan	Suprafaţa (mp)	Tarla	Parcelă	Nr. topo	Observaţii / Referinţe
1	arabil	DA	903	-	-	-	Parte din pv 3, pf 20, pf 23/2, pf 23/4, pf 23/5,
2	arabil	NU	495	-	-	-	

Lungime Segmente
1) Valorile lungimilor segmentelor sunt obţinute din proiecţie în plan.

Punct început	X / Y	Punct sfârşit	X / Y	Lungime segment (** (m)
1	584.556,022 698.982,137	2	584.538,289 698.965,199	24.523
2	584.538,289 698.965,199	3	584.508,84 698.940,074	38.711
3	584.508,84 698.940,074	4	584.500,468 698.932,931	11.005
4	584.500,468 698.932,931	5	584.483,873 698.920,293	20.859

Document care conține date cu caracter personal, protejat de prevederile Regulamentului (UE) nr. 679/2016 și Legii 190/2018

Punct început	X / Y	Punct sfârşit	X / Y	Lungime segment (** (m)
5	584.483,873 698.920,293	6	584.494,889 698.909,304	15.56
6	584.494,889 698.909,304	7	584.509,282 698.921,482	18.854
7	584.509,282 698.921,482	8	584.521,811 698.931,899	16.294
8	584.521,811 698.931,899	9	584.530,046 698.938,746	10.71
9	584.530,046 698.938,746	10	584.549,35 698.956,206	26.029
10	584.549,35 698.956,206	11	584.567,861 698.973,564	25.376
11	584.567,861 698.973,564	1	584.556,022 698.982,137	14.617

** Lungimile segmentelor sunt determinate în planul de proiecţie Stereo 70 şi sunt rotunjite la 1 milimetru.
*** Distanţa dintre puncte este formată din segmente cumulate ce sunt mai mici decât valoarea 1 milimetru.

Document care conține date cu caracter personal, protejat de prevederile Regulamentului (UE) nr. 679/2016 și Legii 190/2018

DATE DESPRE IMOBILUL NR. 210

Oficiul de Cadastru şi Publicitate Imobiliară SUCEAVA
Biroul de Cadastru şi Publicitate Imobiliară Suceava

A. Partea I. Descrierea imobilului

TEREN Necunoscut

Adresa: Loc. Calinesti, Jud. Suceava

Nr. Crt	Nr cadastral Nr. topografic	Suprafaţa* (mp)	Observaţii / Referinţe
A1	44053	9.451	Sector cadastral:14 Teren neimprejmuit;

B. Partea II. Proprietari şi acte

Inscrieri privitoare la dreptul de proprietate şi alte drepturi reale		Referinţe
2444 / 19/10/1992		
Act Notarial nr. 1544, din 09/09/1991 emis de BNP;		
B1	Intabulare, drept de PROPRIETATE, dobandit prin Reconstituire, cota actuala 3/4, cota initiala 3/4	A1
	1) **ZELEZNEAC ANA**, Se noteaza lipsa CNP	
2497 / 23/10/1992		
Act Notarial nr. 10729, din 23/10/1992 emis de NOTARIATUL DE STAT;		
B4	Intabulare, drept de PROPRIETATE, dobandit prin Conventie, cota actuala 1/4, cota initiala 1/4	A1
	1) **ZELESNEAC DUMITRU** DEFUNCT:Da	

C. Partea III. SARCINI .

Inscrieri privind dezmembramintele dreptului de proprietate, drepturi reale de garanţie şi sarcini	Referinţe
NU SUNT	

Document care conține date cu caracter personal, protejat de prevederile Regulamentului (UE) nr. 679/2016 și Legii 190/2018

Anexa Nr. 1 La Partea I

Teren

Nr cadastral	Suprafaţa (mp)*	Observaţii / Referinţe
44053	9.451	

* Suprafaţa este determinată in planul de proiecţie Stereo 70.

DETALII LINIARE IMOBIL

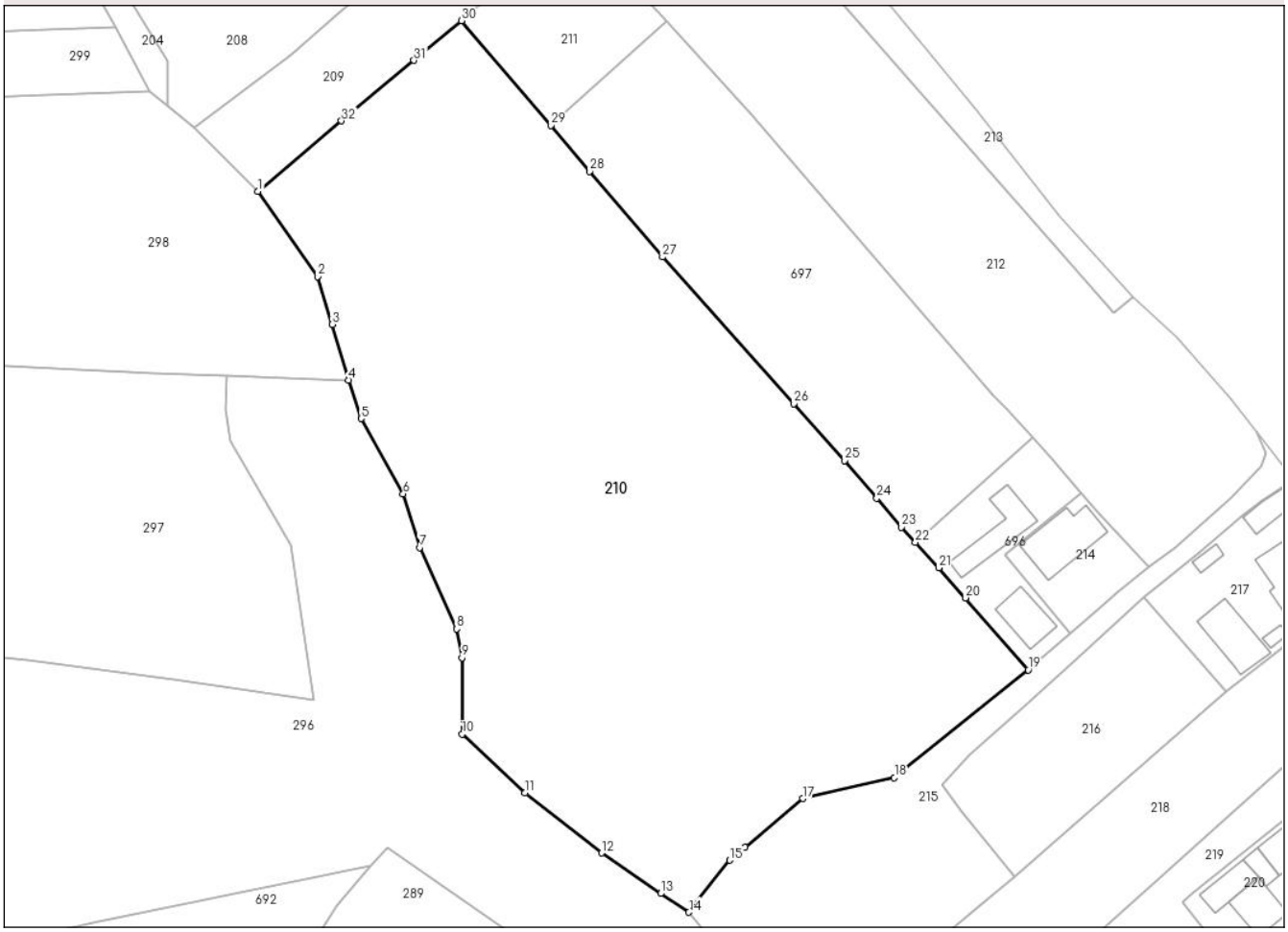

Date referitoare la teren

Crt	Categorie folosință	Intra vilan	Suprafaţa (mp)	Tarla	Parcelă	Nr. topo	Observaţii / Referinţe
1	arabil	DA	3.296	-	-	-	
2	arabil	NU	5.972	-	-	23/4	
3	arabil	DA	183	-	-	-	

Lungime Segmente

1) Valorile lungimilor segmentelor sunt obţinute din proiecţie în plan.

Punct început	X / Y	Punct sfârşit	X / Y	Lungime segment (** (m)
1	584.494,889 698.909,304	2	584.505,154 698.894,646	17.895
3	584.507,695 698.886,404	4	584.510,517 698.876,766	10.043
5	584.512,712 698.870,134	6	584.519,942 698.857,165	14.848
7	584.522,779 698.847,895	8	584.529,148 698.833,875	15.399

Punct început	X / Y	Punct sfârşit	X / Y	Lungime segment (** (m)
2	584.505,154 698.894,646	3	584.507,695 698.886,404	8.625
4	584.510,517 698.876,766	5	584.512,712 698.870,134	6.986
6	584.519,942 698.857,165	7	584.522,779 698.847,895	9.694
8	584.529,148 698.833,875	9	584.530,13 698.828,914	5.057

Document care conține date cu caracter personal, protejat de prevederile Regulamentului (UE) nr. 679/2016 și Legii 190/2018

Punct început	X / Y	Punct sfârşit	X / Y	Lungime segment (** (m)
9	584.530,13 698.828,914	10	584.530,144 698.815,752	13.162
11	584.540,947 698.805,623	12	584.554,213 698.795,244	16.844
13	584.564,408 698.788,259	14	584.569,29 698.785,028	5.854
15	584.576,322 698.793,996	16	584.578,983 698.796,248	3.486
17	584.588,898 698.804,64	18	584.604,743 698.808,22	16.244
19	584.627,84 698.826,819	20	584.617,053 698.839,243	16.453
21	584.612,381 698.844,398	22	584.608,369 698.848,781	5.942
23	584.605,964 698.851,408	24	584.601,689 698.856,421	6.588
25	584.596,164 698.862,906	26	584.587,389 698.872,704	13.153
27	584.564,718 698.898,017	28	584.552,158 698.912,772	19.377
29	584.545,418 698.920,688	30	584.530,046 698.938,746	23.715
31	584.521,811 698.931,899	32	584.509,282 698.921,482	16.294

Punct început	X / Y	Punct sfârşit	X / Y	Lungime segment (** (m)
10	584.530,144 698.815,752	11	584.540,947 698.805,623	14.809
12	584.554,213 698.795,244	13	584.564,408 698.788,259	12.358
14	584.569,29 698.785,028	15	584.576,322 698.793,996	11.396
16	584.578,983 698.796,248	17	584.588,898 698.804,64	12.99
18	584.604,743 698.808,22	19	584.627,84 698.826,819	29.655
20	584.617,053 698.839,243	21	584.612,381 698.844,398	6.957
22	584.608,369 698.848,781	23	584.605,964 698.851,408	3.562
24	584.601,689 698.856,421	25	584.596,164 698.862,906	8.519
26	584.587,389 698.872,704	27	584.564,718 698.898,017	33.981
28	584.552,158 698.912,772	29	584.545,418 698.920,688	10.397
30	584.530,046 698.938,746	31	584.521,811 698.931,899	10.71
32	584.509,282 698.921,482	1	584.494,889 698.909,304	18.854

**** Lungimile segmentelor sunt determinate în planul de proiecţie Stereo 70 şi sunt rotunjite la 1 milimetru.**
***** Distanţa dintre puncte este formată din segmente cumulate ce sunt mai mici decât valoarea 1 milimetru.**

Document care conține date cu caracter personal, protejat de prevederile Regulamentului (UE) nr. 679/2016 și Legii 190/2018

DATE DESPRE IMOBILUL NR. 211

Oficiul de Cadastru şi Publicitate Imobiliară SUCEAVA
Biroul de Cadastru şi Publicitate Imobiliară Suceava

A. Partea I. Descrierea imobilului

TEREN Intravilan

Adresa: Loc. Calinesti, Jud. Suceava

Nr. Crt	Nr cadastral Nr. topografic	Suprafaţa* (mp)	Observaţii / Referinţe
A1		629	Sector cadastral:14 Teren neimprejmuit;

B. Partea II. Proprietari şi acte

Inscrieri privitoare la dreptul de proprietate şi alte drepturi reale		Referinţe
211 / 22/01/2025		
Act Administrativ nr. 1578, din 12/03/2025 emis de PRIMARIA COMUNEI DARMANESTI;		
B1	Inscrierea posesiei, drept de PROPRIETATE, dobandit prin Lege, cota actuala 1/1, cota initiala 1/1	A1
	1) **NEIDENTIFICAT NEIDENTIFICAT**, PROPRIETAR NEIDENTIFICAT	
Act Normativ nr. 7, din 13/03/1996 emis de PARLAMENTUL ROMANIEI ((art. 13));		
B2	Se noteaza mentiunea de proprietar neidentificat	A1

C. Partea III. SARCINI .

Inscrieri privind dezmembramintele dreptului de proprietate, drepturi reale de garanţie şi sarcini	Referinţe
NU SUNT	

Document care conține date cu caracter personal, protejat de prevederile Regulamentului (UE) nr. 679/2016 și Legii 190/2018

Anexa Nr. 1 La Partea I

Teren

Nr cadastral	Suprafaţa (mp)*	Observaţii / Referinţe
	629	

* Suprafaţa este determinată in planul de proiecţie Stereo 70.

DETALII LINIARE IMOBIL

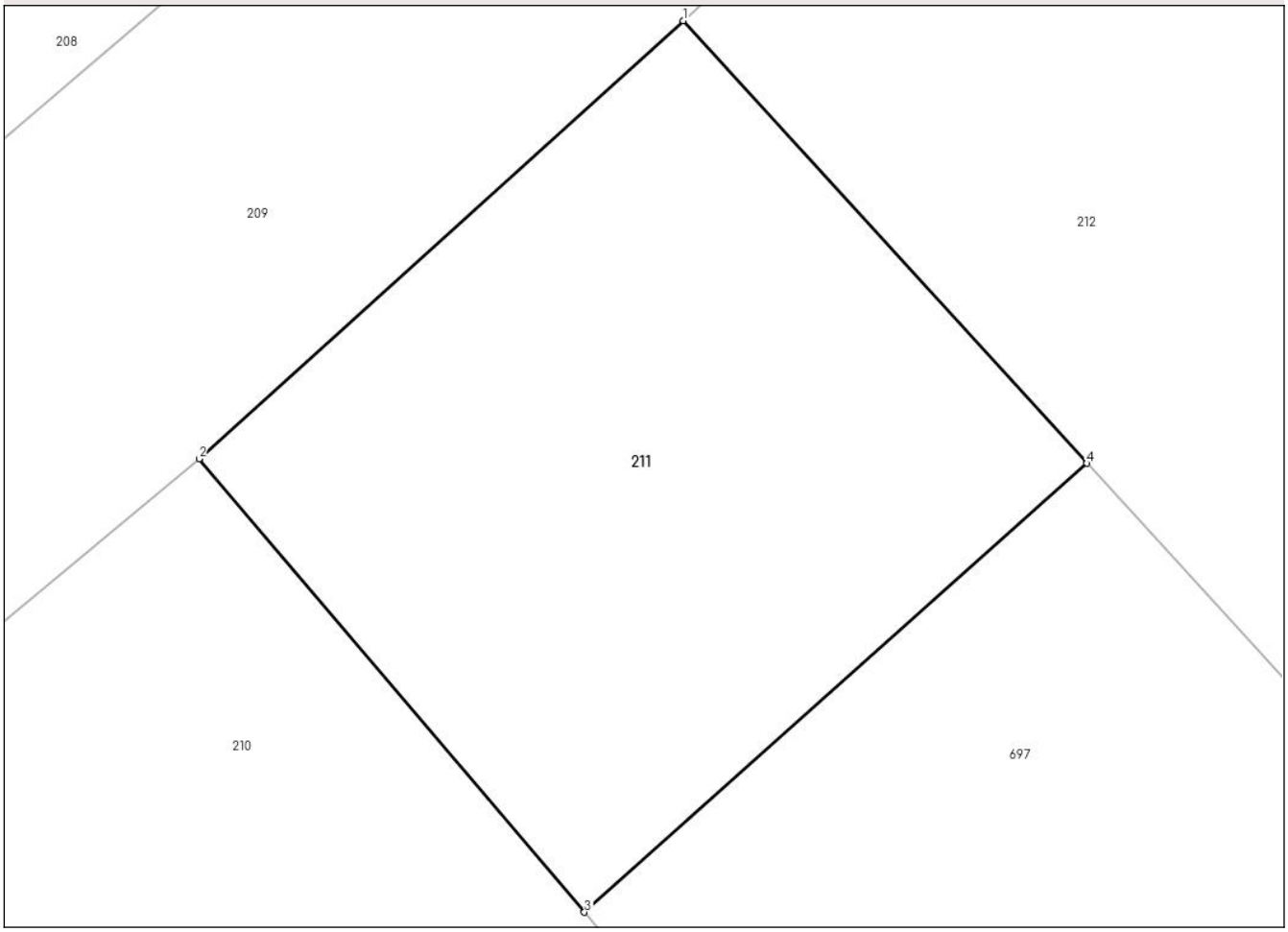

Date referitoare la teren

Crt	Categorie folosință	Intra vilan	Suprafaţa (mp)	Tarla	Parcelă	Nr. topo	Observaţii / Referinţe
1	arabil	DA	629	-	-	-	Parte din pf 23/6

Lungime Segmente
1) Valorile lungimilor segmentelor sunt obţinute din proiecţie în plan.

Punct început	X / Y	Punct sfârşit	X / Y	Lungime segment (** (m)
1	584.549,35 698.956,206	2	584.530,046 698.938,746	26.029
2	584.530,046 698.938,746	3	584.545,418 698.920,688	23.715
3	584.545,418 698.920,688	4	584.565,466 698.938,574	26.867
4	584.565,466 698.938,574	1	584.549,35 698.956,206	23.888

**** Lungimile segmentelor sunt determinate în planul de proiecţie Stereo 70 şi sunt rotunjite la 1 milimetru.**

Document care conține date cu caracter personal, protejat de prevederile Regulamentului (UE) nr. 679/2016 și Legii 190/2018

***** Distanţa dintre puncte este formată din segmente cumulate ce sunt mai mici decât valoarea 1 milimetru.**

Document care conține date cu caracter personal, protejat de prevederile Regulamentului (UE) nr. 679/2016 și Legii 190/2018

DATE DESPRE IMOBILUL NR. 212

Oficiul de Cadastru şi Publicitate Imobiliară SUCEAVA
Biroul de Cadastru şi Publicitate Imobiliară Suceava

A. Partea I. Descrierea imobilului

TEREN Intravilan

Adresa: Loc. Calinesti, Jud. Suceava

Nr. Crt	Nr cadastral Nr. topografic	Suprafaţa* (mp)	Observaţii / Referinţe
A1	49485	3.900	Sector cadastral:14 Teren neimprejmuit;

B. Partea II. Proprietari şi acte

Inscrieri privitoare la dreptul de proprietate şi alte drepturi reale		Referinţe
73639 / 13/10/2023		
Act Notarial nr. 1016, din 25/03/2003 emis de B.N.P. MIRCEA EUGEN BOBRIC;		
B1	Intabulare, drept de PROPRIETATE, bun propriu cu titlu de donație, dobandit prin Conventie, cota actuala 1/1, cota initiala 1/1	A1
	1) **CURELEŢ GHEORGHE**	

C. Partea III. SARCINI .

Inscrieri privind dezmembramintele dreptului de proprietate, drepturi reale de garanţie şi sarcini	Referinţe
NU SUNT	

Document care conține date cu caracter personal, protejat de prevederile Regulamentului (UE) nr. 679/2016 și Legii 190/2018

Anexa Nr. 1 La Partea I

Teren

Nr cadastral	Suprafaţa (mp)*	Observaţii / Referinţe
49485	3.900	

* Suprafaţa este determinată in planul de proiecţie Stereo 70.

DETALII LINIARE IMOBIL

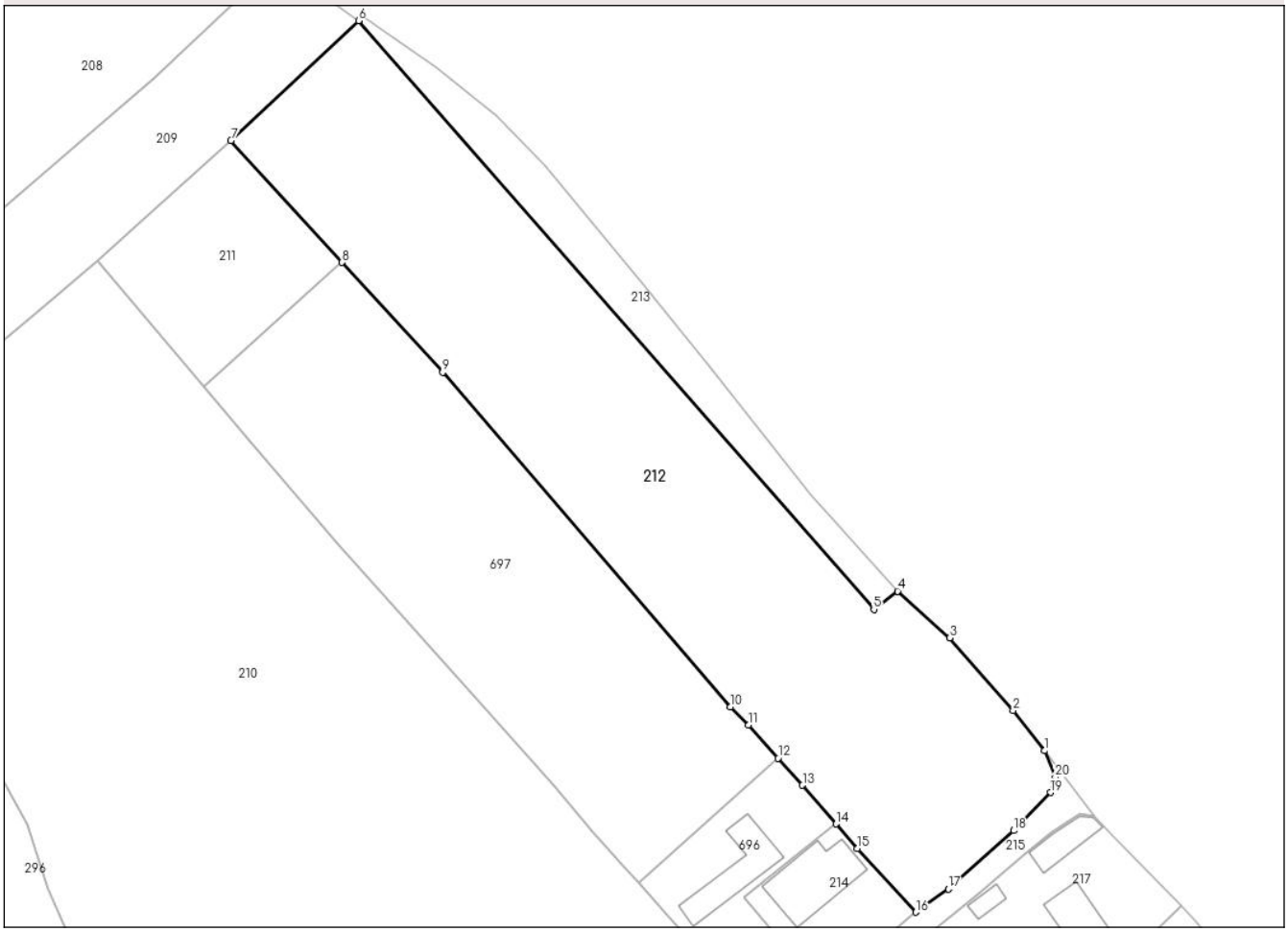

Date referitoare la teren

Crt	Categorie folosință	Intra vilan	Suprafaţa (mp)	Tarla	Parcelă	Nr. topo	Observaţii / Referinţe
1	arabil	DA	3.900	-	-	-	

Lungime Segmente
1) Valorile lungimilor segmentelor sunt obţinute din proiecţie în plan.

Punct început	X / Y	Punct sfârşit	X / Y	Lungime segment (** (m)
1	584.667,246 698.867,929	2	584.662,672 698.873,729	7.387
2	584.662,672 698.873,729	3	584.653,508 698.884,278	13.974
3	584.653,508 698.884,278	4	584.645,922 698.891,013	10.144
4	584.645,922 698.891,013	5	584.642,505 698.888,379	4.314
5	584.642,505 698.888,379	6	584.567,861 698.973,564	113.262

Document care conține date cu caracter personal, protejat de prevederile Regulamentului (UE) nr. 679/2016 și Legii 190/2018

Punct început	X / Y	Punct sfârşit	X / Y	Lungime segment (** (m)
6	584.567,861 698.973,564	7	584.549,35 698.956,206	25.376
7	584.549,35 698.956,206	8	584.565,466 698.938,574	23.888
8	584.565,466 698.938,574	9	584.580,011 698.922,661	21.559
9	584.580,011 698.922,661	10	584.621,69 698.874,266	63.869
10	584.621,69 698.874,266	11	584.624,3 698.871,646	3.698
11	584.624,3 698.871,646	12	584.628,623 698.866,852	6.455
12	584.628,623 698.866,852	13	584.632,165 698.862,923	5.29
13	584.632,165 698.862,923	14	584.637,055 698.857,316	7.44
14	584.637,055 698.857,316	15	584.640,128 698.853,792	4.676
15	584.640,128 698.853,792	16	584.648,573 698.844,557	12.514
16	584.648,573 698.844,557	17	584.653,282 698.847,932	5.794
17	584.653,282 698.847,932	18	584.662,771 698.856,365	12.695
18	584.662,771 698.856,365	19	584.668,11 698.861,892	7.685
19	584.668,11 698.861,892	20	584.668,787 698.864,12	2.329
20	584.668,787 698.864,12	1	584.667,246 698.867,929	4.109

** Lungimile segmentelor sunt determinate în planul de proiecţie Stereo 70 şi sunt rotunjite la 1 milimetru.
*** Distanţa dintre puncte este formată din segmente cumulate ce sunt mai mici decât valoarea 1 milimetru.

Document care conține date cu caracter personal, protejat de prevederile Regulamentului (UE) nr. 679/2016 și Legii 190/2018

DATE DESPRE IMOBILUL NR. 213

Oficiul de Cadastru şi Publicitate Imobiliară SUCEAVA
Biroul de Cadastru şi Publicitate Imobiliară Suceava

A. Partea I. Descrierea imobilului

TEREN Intravilan

Adresa: Loc. Calinesti, Jud. Suceava

Nr. Crt	Nr cadastral Nr. topografic	Suprafaţa* (mp)	Observaţii / Referinţe
A1		556	Sector cadastral:14 Teren neimprejmuit;

B. Partea II. Proprietari şi acte

Inscrieri privitoare la dreptul de proprietate şi alte drepturi reale		Referinţe
213 / 22/01/2025		
Act Administrativ nr. 1578, din 12/03/2025 emis de PRIMARIA COMUNEI DARMANESTI;		
B1	Inscrierea posesiei, drept de PROPRIETATE, dobandit prin Lege, cota actuala 1/1, cota initiala 1/1	A1
	1) **NEIDENTIFICAT NEIDENTIFICAT**, PROPRIETAR NEIDENTIFICAT	
Act Normativ nr. 7, din 13/03/1996 emis de PARLAMENTUL ROMANIEI ((art. 13));		
B2	Se noteaza mentiunea de proprietar neidentificat	A1

C. Partea III. SARCINI .

Inscrieri privind dezmembramintele dreptului de proprietate, drepturi reale de garanţie şi sarcini	Referinţe
NU SUNT	

Document care conține date cu caracter personal, protejat de prevederile Regulamentului (UE) nr. 679/2016 și Legii 190/2018

Anexa Nr. 1 La Partea I

Teren

Nr cadastral	Suprafaţa (mp)*	Observaţii / Referinţe
	556	

* Suprafaţa este determinată in planul de proiecţie Stereo 70.

DETALII LINIARE IMOBIL

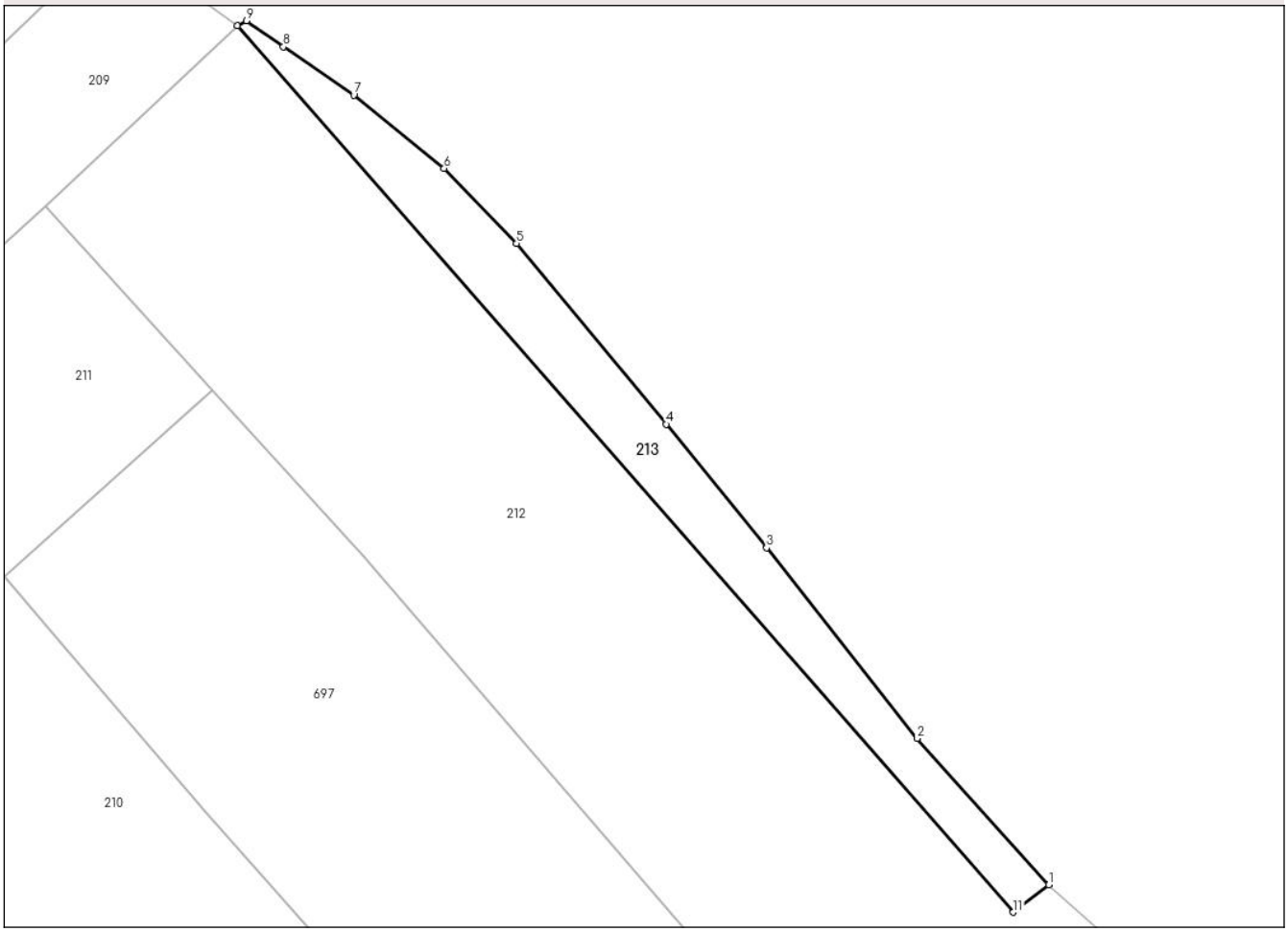

Date referitoare la teren

Crt	Categorie folosință	Intra vilan	Suprafaţa (mp)	Tarla	Parcelă	Nr. topo	Observaţii / Referinţe
1	arabil	DA	556	-	-	-	Parte din pf 23/6.

Lungime Segmente
1) Valorile lungimilor segmentelor sunt obţinute din proiecţie în plan.

Punct început	X / Y	Punct sfârşit	X / Y	Lungime segment (** (m)
1	584.645,922 698.891,013	2	584.633,264 698.905,082	18.925
2	584.633,264 698.905,082	3	584.618,771 698.923,389	23.349
3	584.618,771 698.923,389	4	584.609,118 698.935,277	15.314
4	584.609,118 698.935,277	5	584.594,718 698.952,631	22.55
5	584.594,718 698.952,631	6	584.587,753 698.959,861	10.039

Document care conține date cu caracter personal, protejat de prevederile Regulamentului (UE) nr. 679/2016 și Legii 190/2018

Punct început	X / Y	Punct sfârşit	X / Y	Lungime segment (** (m)
6	584.587,753 698.959,861	7	584.579,053 698.966,894	11.187
7	584.579,053 698.966,894	8	584.572,291 698.971,552	8.211
8	584.572,291 698.971,552	9	584.568,733 698.974,048	4.346
9	584.568,733 698.974,048	10	584.567,861 698.973,564	0.997
10	584.567,861 698.973,564	11	584.642,505 698.888,379	113.262
11	584.642,505 698.888,379	1	584.645,922 698.891,013	4.314

** Lungimile segmentelor sunt determinate în planul de proiecţie Stereo 70 şi sunt rotunjite la 1 milimetru.
*** Distanţa dintre puncte este formată din segmente cumulate ce sunt mai mici decât valoarea 1 milimetru.

Document care conține date cu caracter personal, protejat de prevederile Regulamentului (UE) nr. 679/2016 și Legii 190/2018

DATE DESPRE IMOBILUL NR. 214

Oficiul de Cadastru şi Publicitate Imobiliară SUCEAVA
Biroul de Cadastru şi Publicitate Imobiliară Suceava

A. Partea I. Descrierea imobilului

TEREN Intravilan

Adresa: Loc. Calinesti, Nr. 231, Jud. Suceava

Nr. Crt	Nr cadastral Nr. topografic	Suprafaţa* (mp)	Observaţii / Referinţe
A1	44160	300	Sector cadastral:14 Teren neimprejmuit;

Construcţii

Crt	Nr cadastral Nr. topografic	Adresa	Observaţii / Referinţe
A1.1	44160-C1	Loc. Calinesti, Nr. 231, Jud. Suceava	Nr. niveluri:1; S. construita la sol:97 mp; S. construita desfasurata:97 mp; LOCUINTA

B. Partea II. Proprietari şi acte

Inscrieri privitoare la dreptul de proprietate şi alte drepturi reale		Referinţe
5873 / 25/10/1996		
Act Administrativ nr. 631, din 30/11/1994 emis de COMISIA JUDETEANA SUCEAVA (ADEVERINTA NR.1058/23.07.1996);		
B1	Intabulare, drept de PROPRIETATE, soti, dobandit prin Reconstituire, cota actuala 1/1, cota initiala 1/1	A1, A1.1
	1) **STEICIUC MIHAI**, Se noteaza lipsa CNP 2) **STEICIUC ILEANA**, Se noteaza lipsa CNP	
	OBSERVATII: (provenita din conversia CF 867 C.E.)	

C. Partea III. SARCINI .

Inscrieri privind dezmembramintele dreptului de proprietate, drepturi reale de garanţie şi sarcini	Referinţe
NU SUNT	

Document care conține date cu caracter personal, protejat de prevederile Regulamentului (UE) nr. 679/2016 și Legii 190/2018

Anexa Nr. 1 La Partea I

Teren

Nr cadastral	Suprafaţa (mp)*	Observaţii / Referinţe
44160	300	

* Suprafaţa este determinată in planul de proiecţie Stereo 70.

DETALII LINIARE IMOBIL

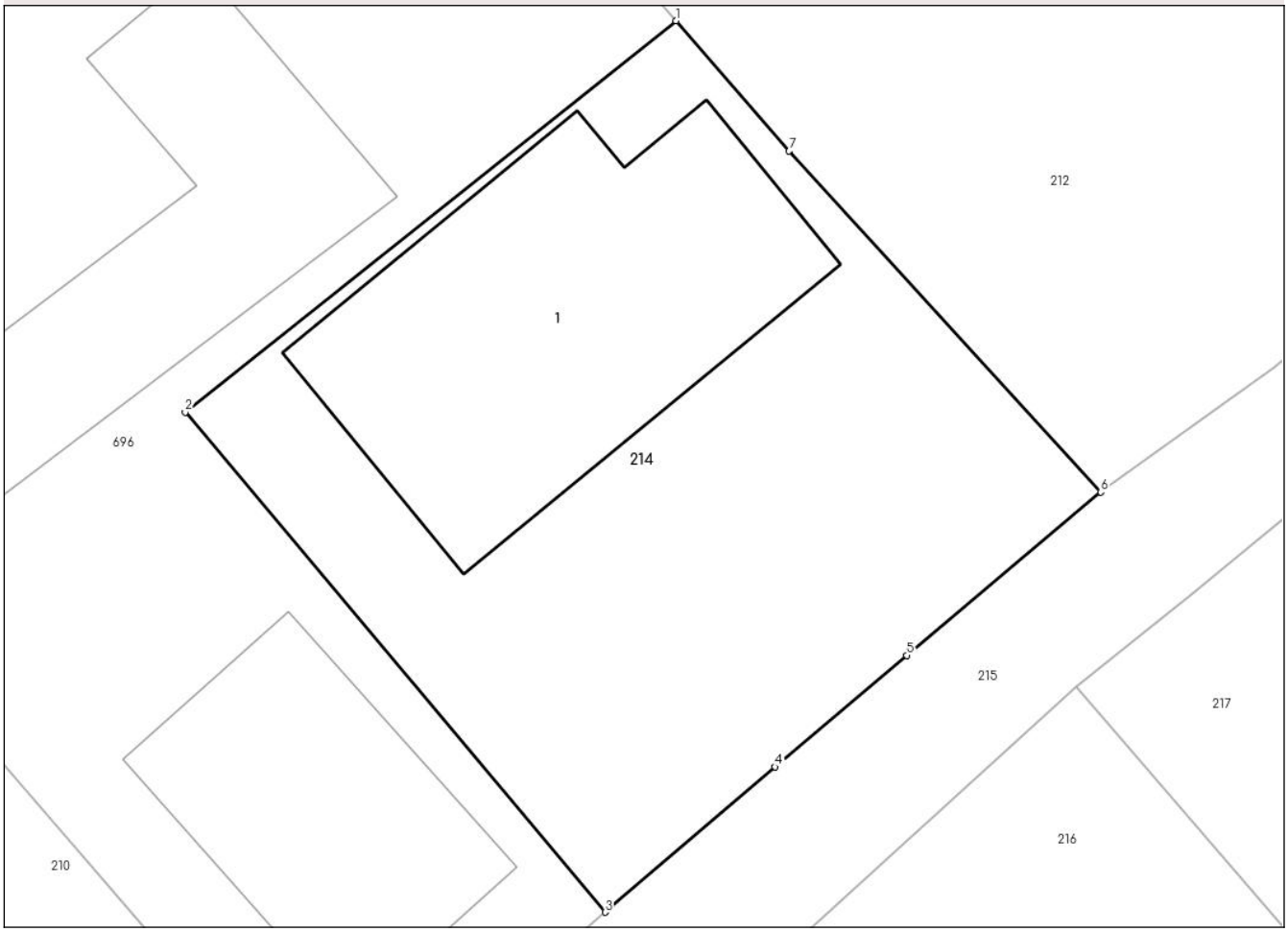

Date referitoare la teren

Crt	Categorie folosință	Intra vilan	Suprafaţa (mp)	Tarla	Parcelă	Nr. topo	Observaţii / Referinţe
1	curti constructii	DA	300	-	-	-	

Date referitoare la construcţii

Crt	Număr	Destinaţie construcţie	Supraf. (mp)	Situaţie juridică	Observaţii / Referinţe
A1.1	44160-C1	constructii de locuinte	97	Cu acte	Nr. niveluri:1; S. construita la sol:97 mp; S. construita desfasurata:97 mp; LOCUINTA

Lungime Segmente

1) Valorile lungimilor segmentelor sunt obţinute din proiecţie în plan.

Punct început	X / Y	Punct sfârşit	X / Y	Lungime segment (** (m)
1	584.637,055 698.857,316	2	584.623,762 698.846,724	16.997
2	584.623,762 698.846,724	3	584.635,138 698.833,19	17.68
3	584.635,138 698.833,19	4	584.639,75 698.837,123	6.061
4	584.639,75 698.837,123	5	584.643,312 698.840,139	4.667

Document care conține date cu caracter personal, protejat de prevederile Regulamentului (UE) nr. 679/2016 și Legii 190/2018

Punct început	X / Y	Punct sfârşit	X / Y	Lungime segment (** (m)
5	584.643,312 698.840,139	6	584.648,573 698.844,557	6.87
6	584.648,573 698.844,557	7	584.640,128 698.853,792	12.514
7	584.640,128 698.853,792	1	584.637,055 698.857,316	4.676

** Lungimile segmentelor sunt determinate în planul de proiecţie Stereo 70 şi sunt rotunjite la 1 milimetru.
*** Distanţa dintre puncte este formată din segmente cumulate ce sunt mai mici decât valoarea 1 milimetru.

Document care conține date cu caracter personal, protejat de prevederile Regulamentului (UE) nr. 679/2016 și Legii 190/2018

DATE DESPRE IMOBILUL NR. 215

Oficiul de Cadastru şi Publicitate Imobiliară SUCEAVA
Biroul de Cadastru şi Publicitate Imobiliară Suceava

A. Partea I. Descrierea imobilului

TEREN Necunoscut

Adresa: Loc. Calinesti, Jud. Suceava

Nr. Crt	Nr cadastral Nr. topografic	Suprafaţa* (mp)	Observaţii / Referinţe
A1		1.703	Sector cadastral:14 Teren neimprejmuit;

B. Partea II. Proprietari şi acte

Inscrieri privitoare la dreptul de proprietate şi alte drepturi reale		Referinţe
215 / 22/01/2025		
Act Administrativ nr. 1578, din 12/03/2025 emis de PRIMARIA COMUNEI DARMANESTI;		
B1	Inscrierea posesiei, drept de PROPRIETATE, dobandit prin Lege, cota actuala 1/1, cota initiala 1/1	A1
	1) **NEIDENTIFICAT NEIDENTIFICAT**, PROPRIETAR NEIDENTIFICAT	
Act Normativ nr. 7, din 13/03/1996 emis de PARLAMENTUL ROMANIEI ((art. 13));		
B2	Se noteaza mentiunea de proprietar neidentificat	A1

C. Partea III. SARCINI .

Inscrieri privind dezmembramintele dreptului de proprietate, drepturi reale de garanţie şi sarcini	Referinţe
NU SUNT	

Document care conține date cu caracter personal, protejat de prevederile Regulamentului (UE) nr. 679/2016 și Legii 190/2018

Anexa Nr. 1 La Partea I

Teren

Nr cadastral	Suprafaţa (mp)*	Observaţii / Referinţe
	1.703	

* Suprafaţa este determinată in planul de proiecţie Stereo 70.

DETALII LINIARE IMOBIL

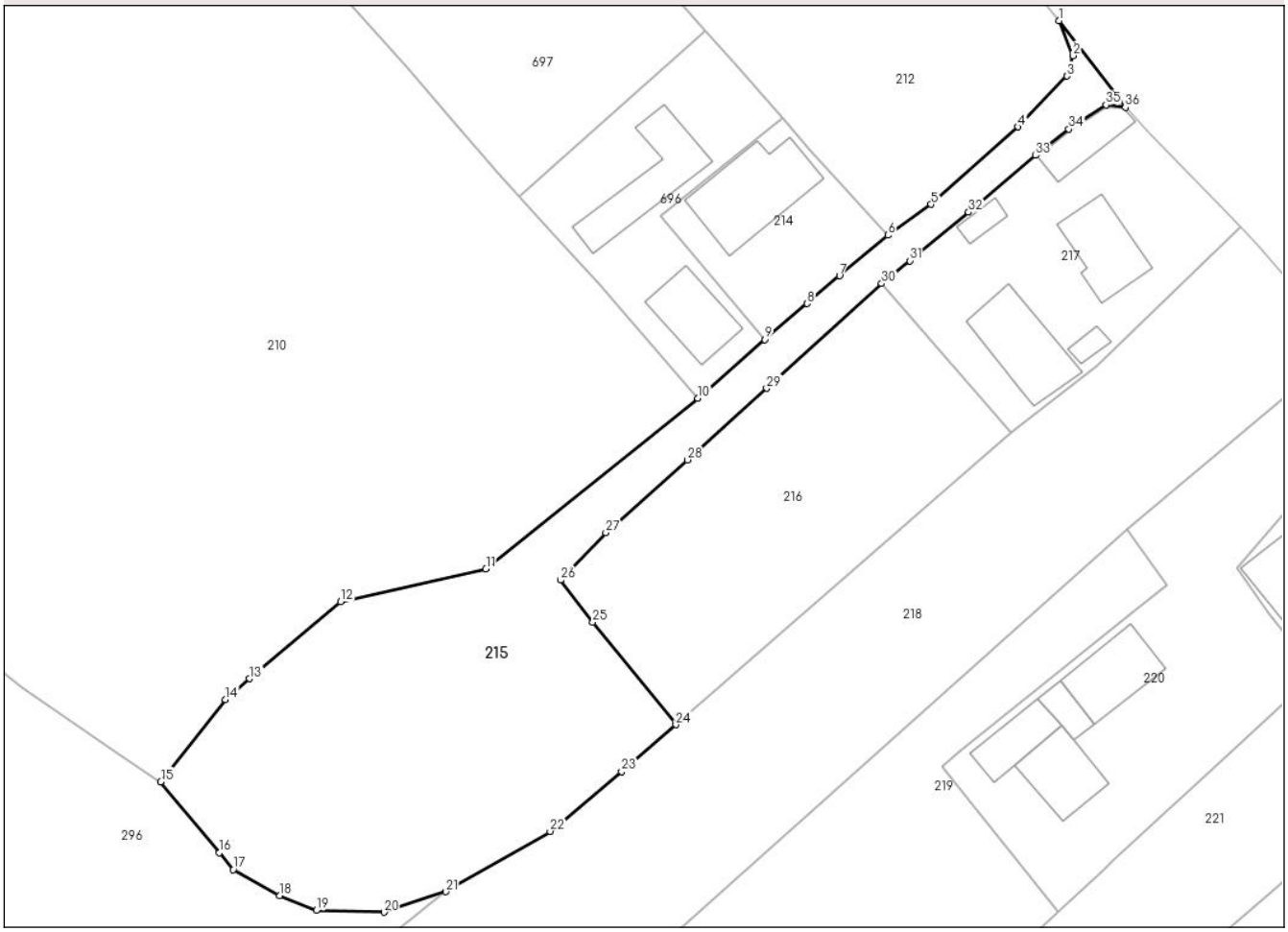

Date referitoare la teren

Crt	Categorie folosință	Intra vilan	Suprafaţa (mp)	Tarla	Parcelă	Nr. topo	Observaţii / Referinţe
1	arabil	DA	1.522	-	-	-	Parte din pv 140, pf 22/2, 22/3
2	arabil	NU	182	-	-	-	

Lungime Segmente

1) Valorile lungimilor segmentelor sunt obţinute din proiecţie în plan.

Punct început	X / Y	Punct sfârşit	X / Y	Lungime segment (** (m)
1	584.667,246 698.867,929	2	584.668,787 698.864,12	4.109
3	584.668,11 698.861,892	4	584.662,771 698.856,365	7.685
5	584.653,282 698.847,932	6	584.648,573 698.844,557	5.794
7	584.643,312 698.840,139	8	584.639,75 698.837,123	4.667

Punct început	X / Y	Punct sfârşit	X / Y	Lungime segment (** (m)
2	584.668,787 698.864,12	3	584.668,11 698.861,892	2.329
4	584.662,771 698.856,365	5	584.653,282 698.847,932	12.695
6	584.648,573 698.844,557	7	584.643,312 698.840,139	6.87
8	584.639,75 698.837,123	9	584.635,138 698.833,19	6.061

Document care conține date cu caracter personal, protejat de prevederile Regulamentului (UE) nr. 679/2016 și Legii 190/2018

Punct început	X / Y	Punct sfârşit	X / Y	Lungime segment (** (m)
9	584.635,138 698.833,19	10	584.627,84 698.826,819	9.688
11	584.604,743 698.808,22	12	584.588,898 698.804,64	16.244
13	584.578,983 698.796,248	14	584.576,322 698.793,996	3.486
15	584.569,29 698.785,028	16	584.575,662 698.777,301	10.015
17	584.577,191 698.775,448	18	584.582,228 698.772,626	5.774
19	584.586,25 698.771,007	20	584.593,625 698.770,819	7.377
21	584.600,342 698.773,043	22	584.611,748 698.779,619	13.166
23	584.619,535 698.786,144	24	584.625,456 698.791,232	7.807
25	584.616,389 698.802,409	26	584.612,891 698.807,004	5.775
27	584.617,822 698.812,157	28	584.626,696 698.820,085	11.9
29	584.635,352 698.827,887	30	584.647,893 698.839,292	16.951
31	584.651,004 698.841,773	32	584.657,385 698.847,069	8.292
33	584.664,687 698.853,252	34	584.668,323 698.856,116	4.628
35	584.672,376 698.858,752	36	584.674,475 698.858,482	2.116

Punct început	X / Y	Punct sfârşit	X / Y	Lungime segment (** (m)
10	584.627,84 698.826,819	11	584.604,743 698.808,22	29.655
12	584.588,898 698.804,64	13	584.578,983 698.796,248	12.99
14	584.576,322 698.793,996	15	584.569,29 698.785,028	11.396
16	584.575,662 698.777,301	17	584.577,191 698.775,448	2.402
18	584.582,228 698.772,626	19	584.586,25 698.771,007	4.336
20	584.593,625 698.770,819	21	584.600,342 698.773,043	7.076
22	584.611,748 698.779,619	23	584.619,535 698.786,144	10.159
24	584.625,456 698.791,232	25	584.616,389 698.802,409	14.392
26	584.612,891 698.807,004	27	584.617,822 698.812,157	7.132
28	584.626,696 698.820,085	29	584.635,352 698.827,887	11.653
30	584.647,893 698.839,292	31	584.651,004 698.841,773	3.979
32	584.657,385 698.847,069	33	584.664,687 698.853,252	9.568
34	584.668,323 698.856,116	35	584.672,376 698.858,752	4.835
36	584.674,475 698.858,482	1	584.667,246 698.867,929	11.896

**** Lungimile segmentelor sunt determinate în planul de proiecţie Stereo 70 şi sunt rotunjite la 1 milimetru.**
***** Distanţa dintre puncte este formată din segmente cumulate ce sunt mai mici decât valoarea 1 milimetru.**

Document care conține date cu caracter personal, protejat de prevederile Regulamentului (UE) nr. 679/2016 și Legii 190/2018

DATE DESPRE IMOBILUL NR. 216

Oficiul de Cadastru şi Publicitate Imobiliară SUCEAVA
Biroul de Cadastru şi Publicitate Imobiliară Suceava

A. Partea I. Descrierea imobilului

TEREN Intravilan

Adresa: Loc. Calinesti, Jud. Suceava

Nr. Crt	Nr cadastral Nr. topografic	Suprafaţa* (mp)	Observaţii / Referinţe
A1		1.010	Sector cadastral:14 Teren neimprejmuit;

B. Partea II. Proprietari şi acte

Inscrieri privitoare la dreptul de proprietate şi alte drepturi reale		Referinţe
216 / 22/01/2025		
Act Administrativ nr. 1578, din 12/03/2025 emis de PRIMARIA COMUNEI DARMANESTI;		
B1	Inscrierea posesiei, drept de PROPRIETATE, dobandit prin Lege, cota actuala 1/1, cota initiala 1/1	A1
	1) **NEIDENTIFICAT NEIDENTIFICAT**, PROPRIETAR NEIDENTIFICAT	
Act Normativ nr. 7, din 13/03/1996 emis de PARLAMENTUL ROMANIEI ((art. 13));		
B2	Se noteaza mentiunea de proprietar neidentificat	A1

C. Partea III. SARCINI .

Inscrieri privind dezmembramintele dreptului de proprietate, drepturi reale de garanţie şi sarcini	Referinţe
NU SUNT	

Document care conține date cu caracter personal, protejat de prevederile Regulamentului (UE) nr. 679/2016 și Legii 190/2018

Anexa Nr. 1 La Partea I

Teren

Nr cadastral	Suprafaţa (mp)*	Observaţii / Referinţe
	1.010	

* Suprafaţa este determinată in planul de proiecţie Stereo 70.

DETALII LINIARE IMOBIL

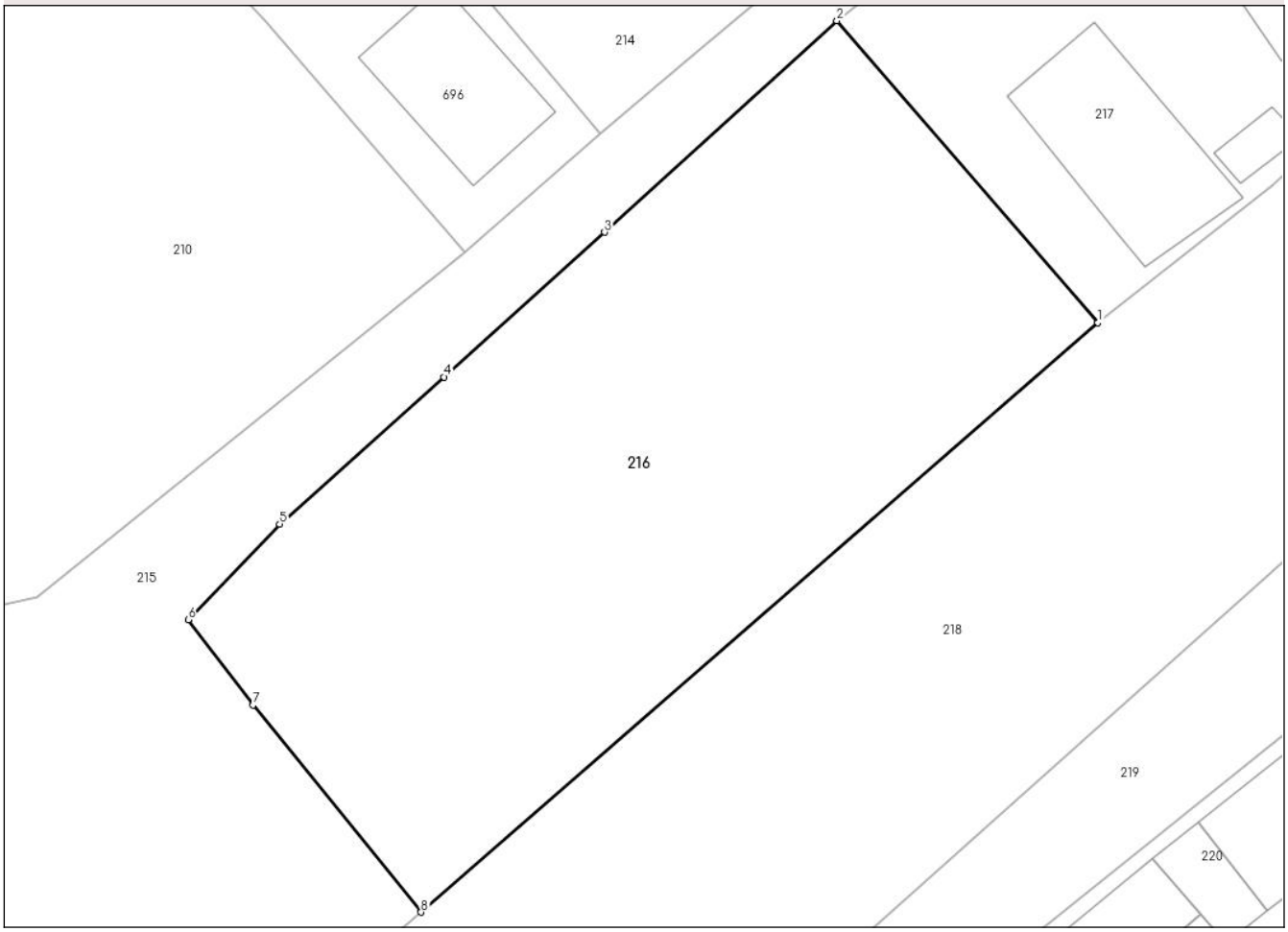

Date referitoare la teren

Crt	Categorie folosință	Intra vilan	Suprafaţa (mp)	Tarla	Parcelă	Nr. topo	Observaţii / Referinţe
1	arabil	DA	1.010	-	-	-	

Lungime Segmente
1) Valorile lungimilor segmentelor sunt obţinute din proiecţie în plan.

Punct început	X / Y	Punct sfârşit	X / Y	Lungime segment (** (m)
1	584.661,985 698.823,009	2	584.647,893 698.839,292	21.534
2	584.647,893 698.839,292	3	584.635,352 698.827,887	16.951
3	584.635,352 698.827,887	4	584.626,696 698.820,085	11.653
4	584.626,696 698.820,085	5	584.617,822 698.812,157	11.9
5	584.617,822 698.812,157	6	584.612,891 698.807,004	7.132

Document care conține date cu caracter personal, protejat de prevederile Regulamentului (UE) nr. 679/2016 și Legii 190/2018

Punct început	X / Y	Punct sfârşit	X / Y	Lungime segment (** (m)
6	584.612,891 698.807,004	7	584.616,389 698.802,409	5.775
7	584.616,389 698.802,409	8	584.625,456 698.791,232	14.392
8	584.625,456 698.791,232	1	584.661,985 698.823,009	48.416

** Lungimile segmentelor sunt determinate în planul de proiecţie Stereo 70 şi sunt rotunjite la 1 milimetru.
*** Distanţa dintre puncte este formată din segmente cumulate ce sunt mai mici decât valoarea 1 milimetru.

DATE DESPRE IMOBILUL NR. 217

Oficiul de Cadastru şi Publicitate Imobiliară SUCEAVA
Biroul de Cadastru şi Publicitate Imobiliară Suceava

A. Partea I. Descrierea imobilului

TEREN Intravilan

Adresa: Loc. Calinesti, Nr. 229, Jud. Suceava

Nr. Crt	Nr cadastral Nr. topografic	Suprafaţa* (mp)	Observaţii / Referinţe
A1	49488	700	Sector cadastral:14 Teren neimprejmuit;

Construcţii

Crt	Nr cadastral Nr. topografic	Adresa	Observaţii / Referinţe
A1.1		Loc. Calinesti, Nr. 229, Jud. Suceava	Nr. niveluri:1; S. construita la sol:60 mp; S. construita desfasurata:60 mp; LOCUINTA
A1.2		Loc. Calinesti, Nr. 229, Jud. Suceava	Nr. niveluri:1; S. construita la sol:77 mp; S. construita desfasurata:77 mp; ANEXA
A1.3		Loc. Calinesti, Nr. 229, Jud. Suceava	Nr. niveluri:1; S. construita la sol:9 mp; S. construita desfasurata:9 mp; ANEXA
A1.4		Loc. Calinesti, Nr. 229, Jud. Suceava	Nr. niveluri:1; S. construita la sol:12 mp; S. construita desfasurata:12 mp; ANEXA
A1.5		Loc. Calinesti, Nr. 229, Jud. Suceava	Nr. niveluri:1; S. construita la sol:36 mp; S. construita desfasurata:36 mp; ANEXA

B. Partea II. Proprietari şi acte

Inscrieri privitoare la dreptul de proprietate şi alte drepturi reale		Referinţe
73626 / 13/10/2023		
Act Notarial nr. 2278, din 12/06/2014 emis de B.I.N. NEGURA ADINA LOREDANA;		
B1	Intabulare, drept de PROPRIETATEbun propriu, dobandit prin Iesire Din Indiviziune, cota actuala 1/1, cota initiala 1/1	A1, A1.1, A1.2, A1.3, A1.4, A1.5
	1) **CURELEŢ GHEORGHE**	

C. Partea III. SARCINI .

Inscrieri privind dezmembramintele dreptului de proprietate, drepturi reale de garanţie şi sarcini	Referinţe
NU SUNT	

Document care conține date cu caracter personal, protejat de prevederile Regulamentului (UE) nr. 679/2016 și Legii 190/2018

Anexa Nr. 1 La Partea I

Teren

Nr cadastral	Suprafaţa (mp)*	Observaţii / Referinţe
49488	700	

* Suprafaţa este determinată in planul de proiecţie Stereo 70.

DETALII LINIARE IMOBIL

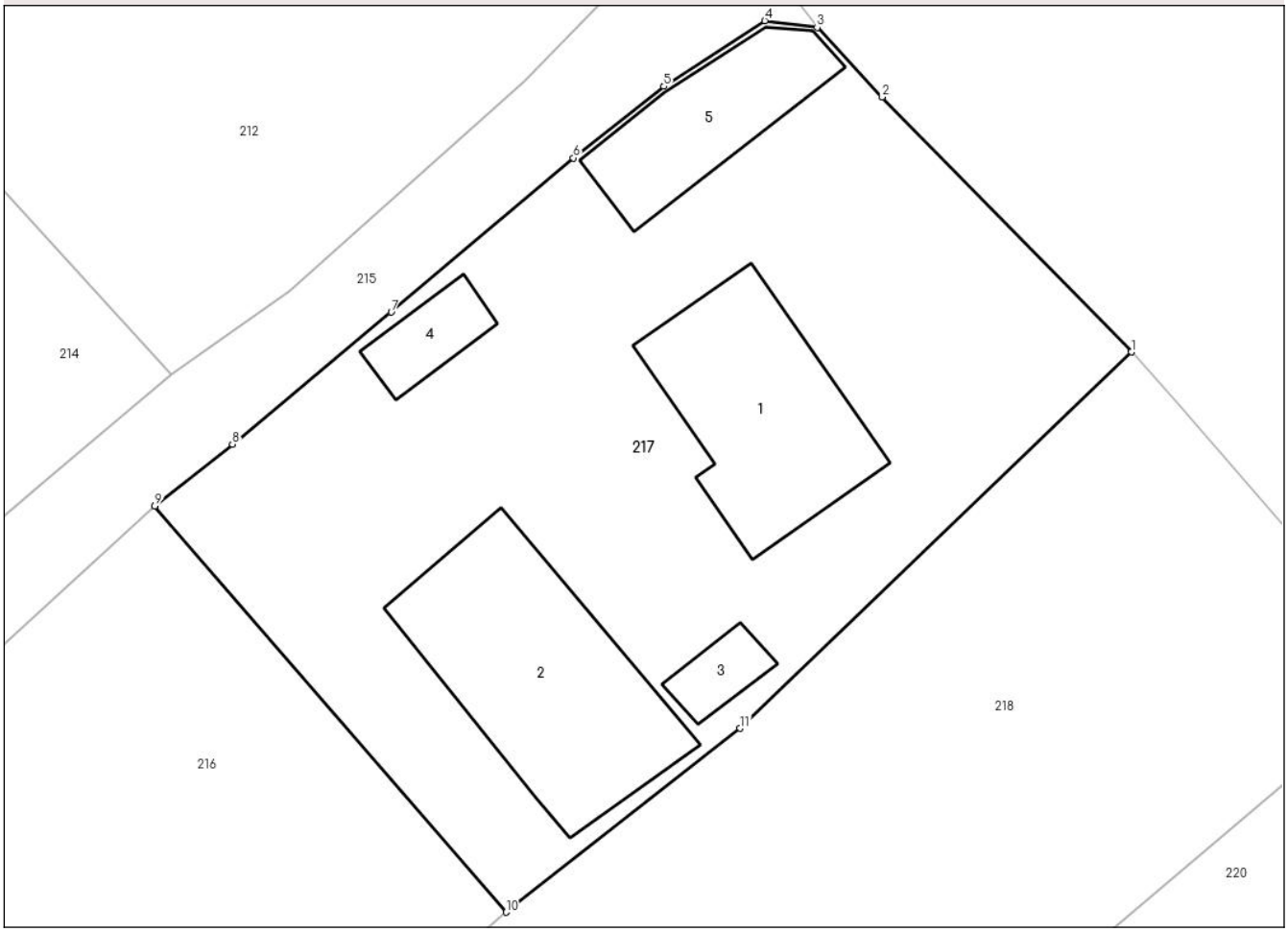

Date referitoare la teren

Crt	Categorie folosință	Intra vilan	Suprafaţa (mp)	Tarla	Parcelă	Nr. topo	Observaţii / Referinţe
1	curti constructii	DA	700	-	-	-	

Date referitoare la construcţii

Crt	Număr	Destinaţie construcţie	Supraf. (mp)	Situaţie juridică	Observaţii / Referinţe
A1.1		constructii de locuinte	60	Cu acte	Nr. niveluri:1; S. construita la sol:60 mp; S. construita desfasurata:60 mp; LOCUINTA
A1.2		constructii anexa	77	Cu acte	Nr. niveluri:1; S. construita la sol:77 mp; S. construita desfasurata:77 mp; ANEXA
A1.3		constructii anexa	9	Cu acte	Nr. niveluri:1; S. construita la sol:9 mp; S. construita desfasurata:9 mp; ANEXA
A1.4		constructii anexa	12	Cu acte	Nr. niveluri:1; S. construita la sol:12 mp; S. construita desfasurata:12 mp; ANEXA
A1.5		constructii anexa	36	Cu acte	Nr. niveluri:1; S. construita la sol:36 mp; S. construita desfasurata:36 mp; ANEXA

Lungime Segmente

1) Valorile lungimilor segmentelor sunt obţinute din proiecţie în plan.

Punct început	X / Y	Punct sfârşit	X / Y	Lungime segment (** (m)

Punct început	X / Y	Punct sfârşit	X / Y	Lungime segment (** (m)
1	584.687,086 698.845,469	2	584.677,089 698.855,696	14.301
2	584.677,089 698.855,696	3	584.674,475 698.858,482	3.82
3	584.674,475 698.858,482	4	584.672,376 698.858,752	2.116
4	584.672,376 698.858,752	5	584.668,323 698.856,116	4.835
5	584.668,323 698.856,116	6	584.664,687 698.853,252	4.628
6	584.664,687 698.853,252	7	584.657,385 698.847,069	9.568
7	584.657,385 698.847,069	8	584.651,004 698.841,773	8.292
8	584.651,004 698.841,773	9	584.647,893 698.839,292	3.979
9	584.647,893 698.839,292	10	584.661,985 698.823,009	21.534
10	584.661,985 698.823,009	11	584.671,389 698.830,378	11.947
11	584.671,389 698.830,378	1	584.687,086 698.845,469	21.775

** Lungimile segmentelor sunt determinate în planul de proiecţie Stereo 70 şi sunt rotunjite la 1 milimetru.
*** Distanţa dintre puncte este formată din segmente cumulate ce sunt mai mici decât valoarea 1 milimetru.

Document care conține date cu caracter personal, protejat de prevederile Regulamentului (UE) nr. 679/2016 și Legii 190/2018

DATE DESPRE IMOBILUL NR. 218

Oficiul de Cadastru şi Publicitate Imobiliară SUCEAVA
Biroul de Cadastru şi Publicitate Imobiliară Suceava

A. Partea I. Descrierea imobilului

TEREN Intravilan

Adresa: Loc. Calinesti, Jud. Suceava

Nr. Crt	Nr cadastral Nr. topografic	Suprafaţa* (mp)	Observaţii / Referinţe
A1		2.500	Sector cadastral:14 Teren neimprejmuit;

B. Partea II. Proprietari şi acte

Inscrieri privitoare la dreptul de proprietate şi alte drepturi reale		Referinţe
218 / 22/01/2025		
Act Notarial nr. 633, din 29/03/2024 emis de BIN CUCIUREABU ALEXANDRU-CLAUDIU;		
B1	Intabulare, drept de PROPRIETATE, dobandit prin Conventie, cota actuala 1/1, cota initiala 1/1	A1
	1) **SENCIUC IFTIMIE-VASILE**	

C. Partea III. SARCINI .

Inscrieri privind dezmembramintele dreptului de proprietate, drepturi reale de garanţie şi sarcini	Referinţe
NU SUNT	

Document care conține date cu caracter personal, protejat de prevederile Regulamentului (UE) nr. 679/2016 și Legii 190/2018

Anexa Nr. 1 La Partea I

Teren

Nr cadastral	Suprafaţa (mp)*	Observaţii / Referinţe
	2.500	

* Suprafaţa este determinată in planul de proiecţie Stereo 70.

DETALII LINIARE IMOBIL

Date referitoare la teren

Crt	Categorie folosință	Intra vilan	Suprafaţa (mp)	Tarla	Parcelă	Nr. topo	Observaţii / Referinţe
1	arabil	DA	2.500	-	-	-	

Lungime Segmente
1) Valorile lungimilor segmentelor sunt obţinute din proiecţie în plan.

Punct început	X / Y	Punct sfârşit	X / Y	Lungime segment (** (m)
1	584.674,672 698.812,539	2	584.698,351 698.832,492	30.965
2	584.698,351 698.832,492	3	584.689,024 698.843,335	14.303
3	584.689,024 698.843,335	4	584.687,086 698.845,469	2.883
4	584.687,086 698.845,469	5	584.671,389 698.830,378	21.775
5	584.671,389 698.830,378	6	584.661,985 698.823,009	11.947

Document care conține date cu caracter personal, protejat de prevederile Regulamentului (UE) nr. 679/2016 și Legii 190/2018

Punct început	X / Y	Punct sfârşit	X / Y	Lungime segment (** (m)
6	584.661,985 698.823,009	7	584.625,456 698.791,232	48.416
7	584.625,456 698.791,232	8	584.619,535 698.786,144	7.807
8	584.619,535 698.786,144	9	584.611,748 698.779,619	10.159
9	584.611,748 698.779,619	10	584.600,342 698.773,043	13.166
10	584.600,342 698.773,043	11	584.575,314 698.753,154	31.968
11	584.575,314 698.753,154	12	584.583,401 698.742,482	13.39
12	584.583,401 698.742,482	13	584.586,915 698.739,424	4.658
13	584.586,915 698.739,424	14	584.605,18 698.752,734	22.6
14	584.605,18 698.752,734	15	584.618,292 698.762,289	16.224
15	584.618,292 698.762,289	1	584.674,672 698.812,539	75.523

** Lungimile segmentelor sunt determinate în planul de proiecţie Stereo 70 şi sunt rotunjite la 1 milimetru.
*** Distanţa dintre puncte este formată din segmente cumulate ce sunt mai mici decât valoarea 1 milimetru.

DATE DESPRE IMOBILUL NR. 219

Oficiul de Cadastru şi Publicitate Imobiliară SUCEAVA
Biroul de Cadastru şi Publicitate Imobiliară Suceava

A. Partea I. Descrierea imobilului

TEREN Intravilan

Adresa: Loc. Calinesti, Jud. Suceava

Nr. Crt	Nr cadastral Nr. topografic	Suprafaţa* (mp)	Observaţii / Referinţe
A1	49296	2.300	Sector cadastral:14 Teren neimprejmuit;

B. Partea II. Proprietari şi acte

Inscrieri privitoare la dreptul de proprietate şi alte drepturi reale		Referinţe
55661 / 22/08/2024		
Act Normativ nr. 2441, din 21/08/2024 emis de LUCA ROBERT-GABRIEL;		
B13	Intabulare, drept de PROPRIETATEbun propriu cu titlu de cumparare, dobandit prin Conventie, cota actuala 1/1, cota initiala 1/1	A1
	1) **SEMOVIN ZAMFIRA**	

C. Partea III. SARCINI .

Inscrieri privind dezmembramintele dreptului de proprietate, drepturi reale de garanţie şi sarcini	Referinţe
NU SUNT	

Document care conține date cu caracter personal, protejat de prevederile Regulamentului (UE) nr. 679/2016 și Legii 190/2018

Anexa Nr. 1 La Partea I

Teren

Nr cadastral	Suprafaţa (mp)*	Observaţii / Referinţe
49296	2.300	

* Suprafaţa este determinată in planul de proiecţie Stereo 70.

DETALII LINIARE IMOBIL

Date referitoare la teren

Crt	Categorie folosință	Intra vilan	Suprafaţa (mp)	Tarla	Parcelă	Nr. topo	Observaţii / Referinţe
1	arabil	DA	1.550	-	-	-	
2	neproductiv	DA	750	-	-	-	

Lungime Segmente
1) Valorile lungimilor segmentelor sunt obţinute din proiecţie în plan.

Punct început	X / Y	Punct sfârşit	X / Y	Lungime segment (** (m)
1	584.631,987 698.740,342	2	584.651,051 698.756,042	24.697
2	584.651,051 698.756,042	3	584.667,126 698.770,879	21.876
3	584.667,126 698.770,879	4	584.654,44 698.786,748	20.316
4	584.654,44 698.786,748	5	584.656,425 698.788,34	2.545

Document care conține date cu caracter personal, protejat de prevederile Regulamentului (UE) nr. 679/2016 și Legii 190/2018

Punct început	X / Y	Punct sfârşit	X / Y	Lungime segment (** (m)
5	584.656,425 698.788,34	6	584.675,171 698.803,373	24.029
6	584.675,171 698.803,373	7	584.678,992 698.806,437	4.898
7	584.678,992 698.806,437	8	584.674,672 698.812,539	7.476
8	584.674,672 698.812,539	9	584.618,292 698.762,289	75.523
9	584.618,292 698.762,289	10	584.605,18 698.752,734	16.224
10	584.605,18 698.752,734	11	584.586,915 698.739,424	22.6
11	584.586,915 698.739,424	12	584.606,733 698.722,178	26.271
12	584.606,733 698.722,178	13	584.607,348 698.721,647	0.813
13	584.607,348 698.721,647	14	584.616,833 698.728,761	11.856
14	584.616,833 698.728,761	1	584.631,987 698.740,342	19.073

** Lungimile segmentelor sunt determinate în planul de proiecţie Stereo 70 şi sunt rotunjite la 1 milimetru.
*** Distanţa dintre puncte este formată din segmente cumulate ce sunt mai mici decât valoarea 1 milimetru.

Document care conține date cu caracter personal, protejat de prevederile Regulamentului (UE) nr. 679/2016 și Legii 190/2018

DATE DESPRE IMOBILUL NR. 220

Oficiul de Cadastru şi Publicitate Imobiliară SUCEAVA
Biroul de Cadastru şi Publicitate Imobiliară Suceava

A. Partea I. Descrierea imobilului

TEREN Intravilan

Adresa: Loc. Calinesti, Nr. 227, Jud. Suceava

Nr. Crt	Nr cadastral Nr. topografic	Suprafaţa* (mp)	Observaţii / Referinţe
A1	30542	1.000	Sector cadastral:14 Teren neimprejmuit;

Construcţii

Crt	Nr cadastral Nr. topografic	Adresa	Observaţii / Referinţe
A1.1		Loc. Calinesti, Nr. 227, Jud. Suceava	Nr. niveluri:1; S. construita la sol:53 mp; S. construita desfasurata:53 mp; LOCUINTA
A1.2		Loc. Calinesti, Nr. 227, Jud. Suceava	Nr. niveluri:1; S. construita la sol:39 mp; S. construita desfasurata:39 mp; ANEXA
A1.3		Loc. Calinesti, Nr. 227, Jud. Suceava	Nr. niveluri:1; S. construita la sol:60 mp; S. construita desfasurata:60 mp; ANEXA
A1.4		Loc. Calinesti, Nr. 227, Jud. Suceava	Nr. niveluri:1; S. construita la sol:18 mp; S. construita desfasurata:18 mp; ANEXA

B. Partea II. Proprietari şi acte

Inscrieri privitoare la dreptul de proprietate şi alte drepturi reale		Referinţe
55656 / 22/08/2024		
Act Notarial nr. 2441, din 21/08/2024 emis de LUCA ROBERT-GABRIEL;		
B1	Intabulare, drept de PROPRIETATEbun propriu, dobandit prin Conventie, cota actuala 1/1, cota initiala 1/1	A1, A1.1, A1.2, A1.3, A1.4
	1) **SEMOVIN ZAMFIRA**	

C. Partea III. SARCINI .

Inscrieri privind dezmembramintele dreptului de proprietate, drepturi reale de garanţie şi sarcini	Referinţe
NU SUNT	

Document care conține date cu caracter personal, protejat de prevederile Regulamentului (UE) nr. 679/2016 și Legii 190/2018

Anexa Nr. 1 La Partea I

Teren

Nr cadastral	Suprafaţa (mp)*	Observaţii / Referinţe
30542	1.000	

* Suprafaţa este determinată in planul de proiecţie Stereo 70.

DETALII LINIARE IMOBIL

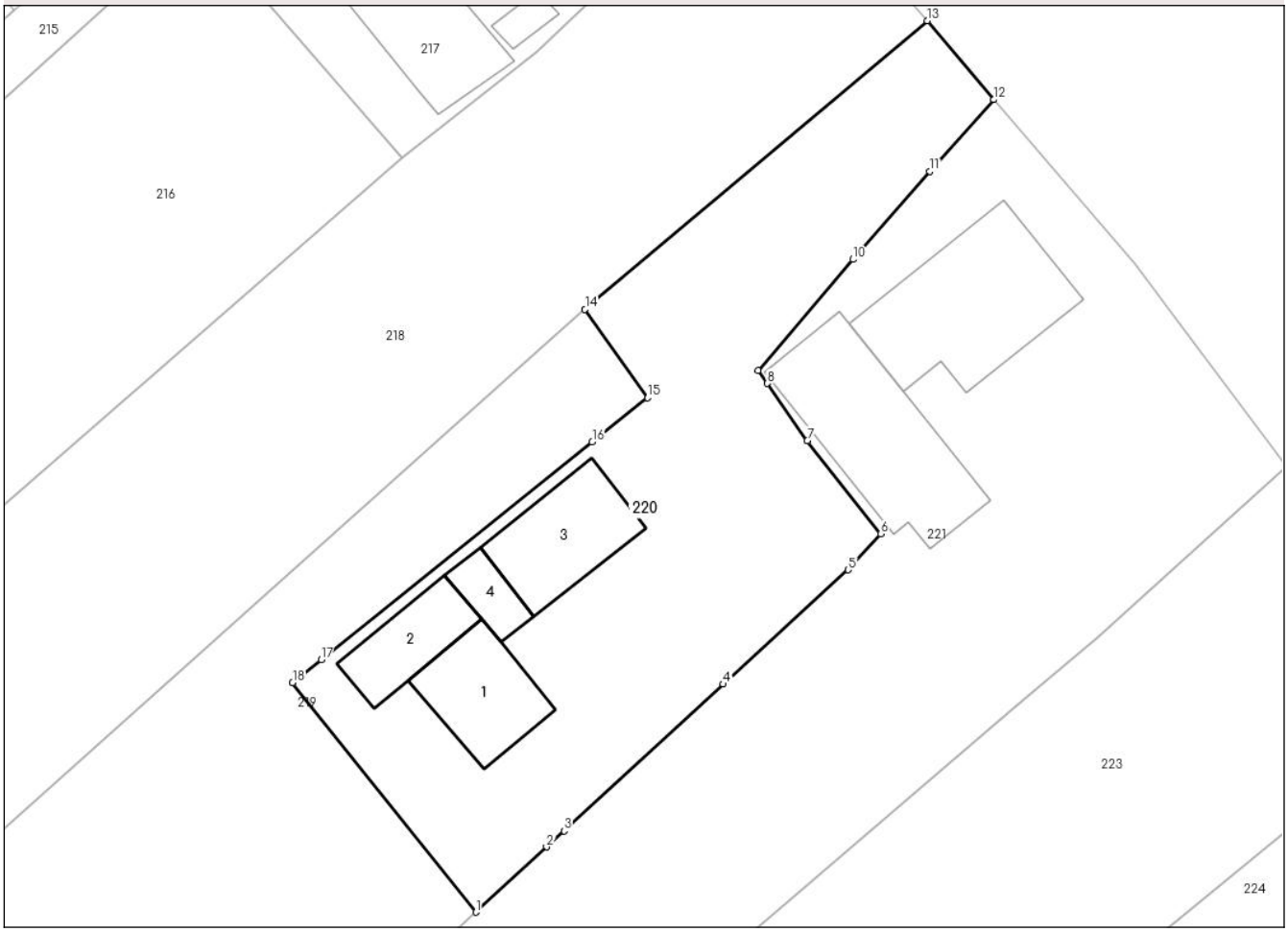

Date referitoare la teren

Crt	Categorie folosință	Intra vilan	Suprafaţa (mp)	Tarla	Parcelă	Nr. topo	Observaţii / Referinţe
1	curti constructii	DA	320	-	-	-	
2	arabil	DA	680	-	-	-	

Date referitoare la construcţii

Crt	Număr	Destinaţie construcţie	Supraf. (mp)	Situaţie juridică	Observaţii / Referinţe
A1.1		constructii de locuinte	53	Cu acte	Nr. niveluri:1; S. construita la sol:53 mp; S. construita desfasurata:53 mp; LOCUINTA
A1.2		constructii anexa	39	Cu acte	Nr. niveluri:1; S. construita la sol:39 mp; S. construita desfasurata:39 mp; ANEXA
A1.3		constructii anexa	60	Cu acte	Nr. niveluri:1; S. construita la sol:60 mp; S. construita desfasurata:60 mp; ANEXA
A1.4		constructii anexa	18	Cu acte	Nr. niveluri:1; S. construita la sol:18 mp; S. construita desfasurata:18 mp; ANEXA

Lungime Segmente

1) Valorile lungimilor segmentelor sunt obţinute din proiecţie în plan.

Punct început	X / Y	Punct sfârşit	X / Y	Lungime segment (** (m)

Document care conține date cu caracter personal, protejat de prevederile Regulamentului (UE) nr. 679/2016 și Legii 190/2018

Punct început	X / Y	Punct sfârşit	X / Y	Lungime segment (** (m)
1	584.667,126 698.770,879	2	584.672,015 698.775,392	6.654
2	584.672,015 698.775,392	3	584.673,219 698.776,501	1.637
3	584.673,219 698.776,501	4	584.684,223 698.786,638	14.962
4	584.684,223 698.786,638	5	584.692,883 698.794,537	11.721
5	584.692,883 698.794,537	6	584.695,127 698.797,025	3.35
6	584.695,127 698.797,025	7	584.690,049 698.803,465	8.201
7	584.690,049 698.803,465	8	584.687,294 698.807,42	4.82
8	584.687,294 698.807,42	9	584.686,639 698.808,334	1.124
9	584.686,639 698.808,334	10	584.693,213 698.815,996	10.096
10	584.693,213 698.815,996	11	584.698,538 698.822,081	8.086
11	584.698,538 698.822,081	12	584.702,943 698.827,035	6.629
12	584.702,943 698.827,035	13	584.698,351 698.832,492	7.132
13	584.698,351 698.832,492	14	584.674,672 698.812,539	30.965
14	584.674,672 698.812,539	15	584.678,992 698.806,437	7.476
15	584.678,992 698.806,437	16	584.675,171 698.803,373	4.898
16	584.675,171 698.803,373	17	584.656,425 698.788,34	24.029
17	584.656,425 698.788,34	18	584.654,44 698.786,748	2.545
18	584.654,44 698.786,748	1	584.667,126 698.770,879	20.316

** Lungimile segmentelor sunt determinate în planul de proiecţie Stereo 70 şi sunt rotunjite la 1 milimetru.
*** Distanţa dintre puncte este formată din segmente cumulate ce sunt mai mici decât valoarea 1 milimetru.

Document care conține date cu caracter personal, protejat de prevederile Regulamentului (UE) nr. 679/2016 și Legii 190/2018

DATE DESPRE IMOBILUL NR. 221

Oficiul de Cadastru şi Publicitate Imobiliară SUCEAVA
Biroul de Cadastru şi Publicitate Imobiliară Suceava

A. Partea I. Descrierea imobilului

TEREN Intravilan

Adresa: Loc. Calinesti, Nr. 225, Jud. Suceava

Nr. Crt	Nr cadastral Nr. topografic	Suprafaţa* (mp)	Observaţii / Referinţe
A1	30531	1.600	Sector cadastral:14 Teren neimprejmuit;

Construcţii

Crt	Nr cadastral Nr. topografic	Adresa	Observaţii / Referinţe
A1.5	30531-C1	Loc. Calinesti, Nr. 225, Jud. Suceava	Nr. niveluri:2; S. construita la sol:112 mp; S. construita desfasurata:200 mp; LOCUINTA
A1.6	30531-C2	Loc. Calinesti, Nr. 225, Jud. Suceava	Nr. niveluri:1; S. construita la sol:108 mp; S. construita desfasurata:108 mp; ANEXA

B. Partea II. Proprietari şi acte

Inscrieri privitoare la dreptul de proprietate şi alte drepturi reale		Referinţe
9206 / 26/03/2010		
Act Notarial nr. 465, din 24/03/2010 emis de BNP Maria Anca;		
B1	Intabulare, drept de PROPRIETATEbun comun, dobandit prin Conventie, cota actuala 1/1, cota initiala 1/1	A1
	1) **CURCA I. VASILE**, Se noteaza lipsa CNP 2) **CURCA MARIA**	
221 / 22/01/2025		
Act Administrativ nr. 1578, din 12/03/2025 emis de PRIMARIA COMUNEI DARMANESTI;		
B2	Intabulare, drept de PROPRIETATE, dobandit prin Conventie, cota actuala 1/1, cota initiala 1/1	A1.5, A1.6
	1) **CURCA I. VASILE**, Se noteaza lipsa CNP 2) **CURCA MARIA**	

C. Partea III. SARCINI

Inscrieri privind dezmembramintele dreptului de proprietate, drepturi reale de garanţie şi sarcini		Referinţe
9206 / 26/03/2010		
Act Notarial nr. 465, din 24/03/2010 emis de BNP Maria Anca;		
C1	Intabulare, drept de UZUFRUCT	A1, A1.5, A1.6
	1) **VASILCIUC I. GEORGE**, Se noteaza lipsa CNP 2) **VASILCIUC D. ELISAVETA**, Se noteaza lipsa CNP	

Document care conține date cu caracter personal, protejat de prevederile Regulamentului (UE) nr. 679/2016 și Legii 190/2018

Anexa Nr. 1 La Partea I

Teren

Nr cadastral	Suprafaţa (mp)*	Observaţii / Referinţe
30531	1.600	

* Suprafaţa este determinată in planul de proiecţie Stereo 70.

DETALII LINIARE IMOBIL

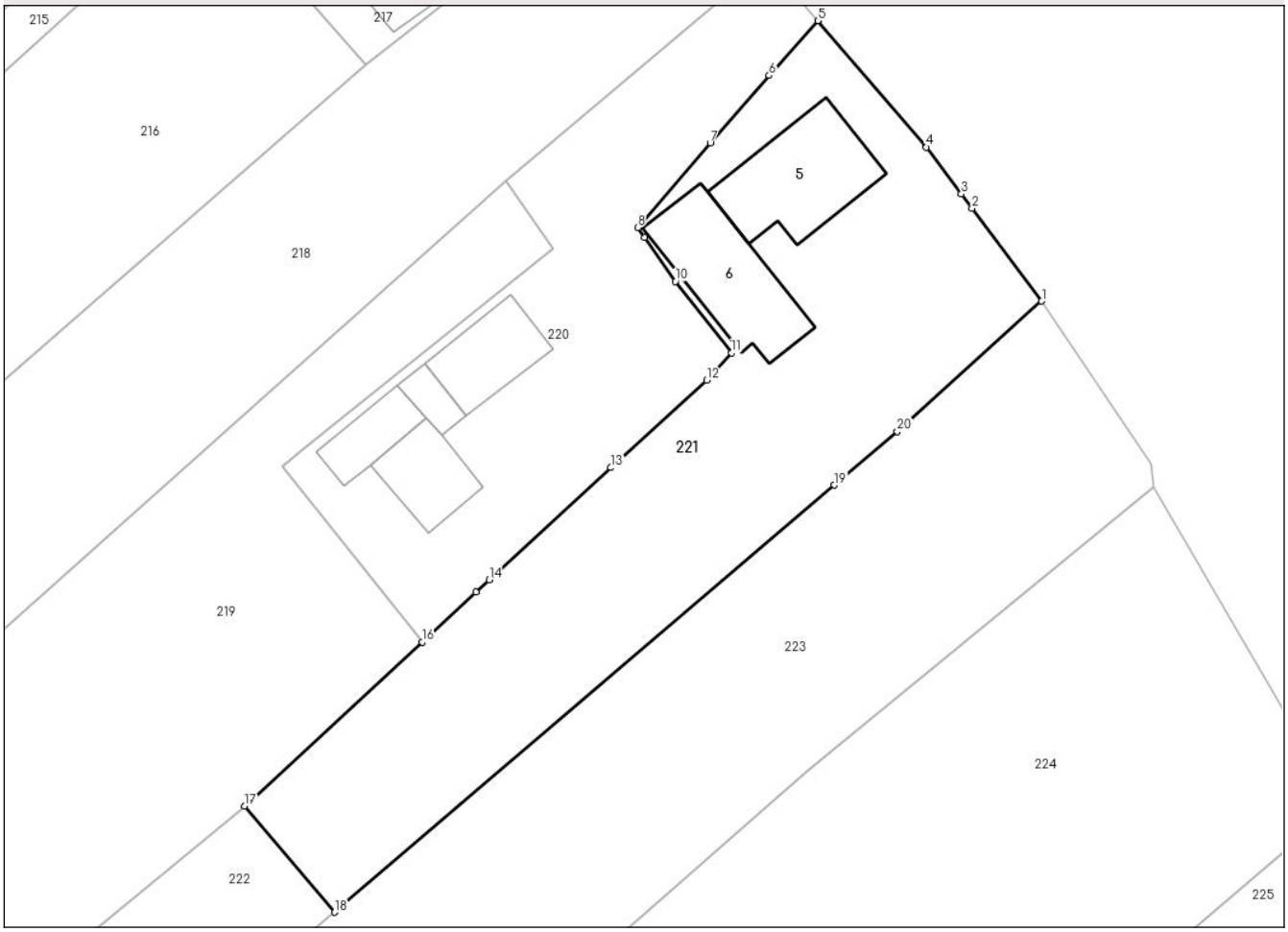

Date referitoare la teren

Crt	Categorie folosință	Intra vilan	Suprafaţa (mp)	Tarla	Parcelă	Nr. topo	Observaţii / Referinţe
1	curti constructii	DA	496	-	-	-	
2	arabil	DA	1.104	-	-	-	

Date referitoare la construcţii

Crt	Număr	Destinaţie construcţie	Supraf. (mp)	Situaţie juridică	Observaţii / Referinţe
A1.5	30531-C1	constructii de locuinte	112	Cu acte	Nr. niveluri:2; S. construita la sol:112 mp; S. construita desfasurata:200 mp; LOCUINTA
A1.6	30531-C2	constructii anexa	108	Cu acte	Nr. niveluri:1; S. construita la sol:108 mp; S. construita desfasurata:108 mp; ANEXA

Lungime Segmente

1) Valorile lungimilor segmentelor sunt obţinute din proiecţie în plan.

Punct început	X / Y	Punct sfârşit	X / Y	Lungime segment (** (m)
1	584.723,211 698.801,676	2	584.716,905 698.810,069	10.498
2	584.716,905 698.810,069	3	584.715,931 698.811,366	1.622

Document care conține date cu caracter personal, protejat de prevederile Regulamentului (UE) nr. 679/2016 și Legii 190/2018

Punct început	X / Y	Punct sfârşit	X / Y	Lungime segment (** (m)
3	584.715,931 698.811,366	4	584.712,767 698.815,613	5.296
4	584.712,767 698.815,613	5	584.702,943 698.827,035	15.066
5	584.702,943 698.827,035	6	584.698,538 698.822,081	6.629
6	584.698,538 698.822,081	7	584.693,213 698.815,996	8.086
7	584.693,213 698.815,996	8	584.686,639 698.808,334	10.096
8	584.686,639 698.808,334	9	584.687,294 698.807,42	1.124
9	584.687,294 698.807,42	10	584.690,049 698.803,465	4.82
10	584.690,049 698.803,465	11	584.695,127 698.797,025	8.201
11	584.695,127 698.797,025	12	584.692,883 698.794,537	3.35
12	584.692,883 698.794,537	13	584.684,223 698.786,638	11.721
13	584.684,223 698.786,638	14	584.673,219 698.776,501	14.962
14	584.673,219 698.776,501	15	584.672,015 698.775,392	1.637
15	584.672,015 698.775,392	16	584.667,126 698.770,879	6.654
16	584.667,126 698.770,879	17	584.651,051 698.756,042	21.876
17	584.651,051 698.756,042	18	584.659,231 698.746,451	12.606
18	584.659,231 698.746,451	19	584.704,441 698.785,053	59.448
19	584.704,441 698.785,053	20	584.710,133 698.789,913	7.485
20	584.710,133 698.789,913	1	584.723,211 698.801,676	17.59

**** Lungimile segmentelor sunt determinate în planul de proiecţie Stereo 70 şi sunt rotunjite la 1 milimetru.**
***** Distanţa dintre puncte este formată din segmente cumulate ce sunt mai mici decât valoarea 1 milimetru.**

Document care conține date cu caracter personal, protejat de prevederile Regulamentului (UE) nr. 679/2016 și Legii 190/2018

DATE DESPRE IMOBILUL NR. 222

Oficiul de Cadastru şi Publicitate Imobiliară SUCEAVA
Biroul de Cadastru şi Publicitate Imobiliară Suceava

A. Partea I. Descrierea imobilului

TEREN Intravilan

Adresa: Loc. Calinesti, Jud. Suceava

Nr. Crt	Nr cadastral Nr. topografic	Suprafaţa* (mp)	Observaţii / Referinţe
A1		318	Sector cadastral:14 Teren neimprejmuit;

B. Partea II. Proprietari şi acte

Inscrieri privitoare la dreptul de proprietate şi alte drepturi reale		Referinţe
222 / 22/01/2025		
Act Normativ nr. 7, din 13/03/1996 emis de PARLAMENTUL ROMANIEI;		
B1	Intabulare, drept de PROPRIETATE, dobandit prin Reconstituire, cota actuala 1/1, cota initiala 1/1	A1
	1) **NEIDENTIFICAT NEIDENTIFICAT**	
Act Administrativ nr. 435, din 22/01/2025 emis de PRIMARIA COMUNEI DARMANESTI;		
B2	Se noteaza posesia faptica in favoare lui	A1
	1) **CURCA MARIA**	

C. Partea III. SARCINI .

Inscrieri privind dezmembramintele dreptului de proprietate, drepturi reale de garanţie şi sarcini	Referinţe
NU SUNT	

Document care conține date cu caracter personal, protejat de prevederile Regulamentului (UE) nr. 679/2016 și Legii 190/2018

Anexa Nr. 1 La Partea I

Teren

Nr cadastral	Suprafaţa (mp)*	Observaţii / Referinţe
	318	

* Suprafaţa este determinată in planul de proiecţie Stereo 70.

DETALII LINIARE IMOBIL

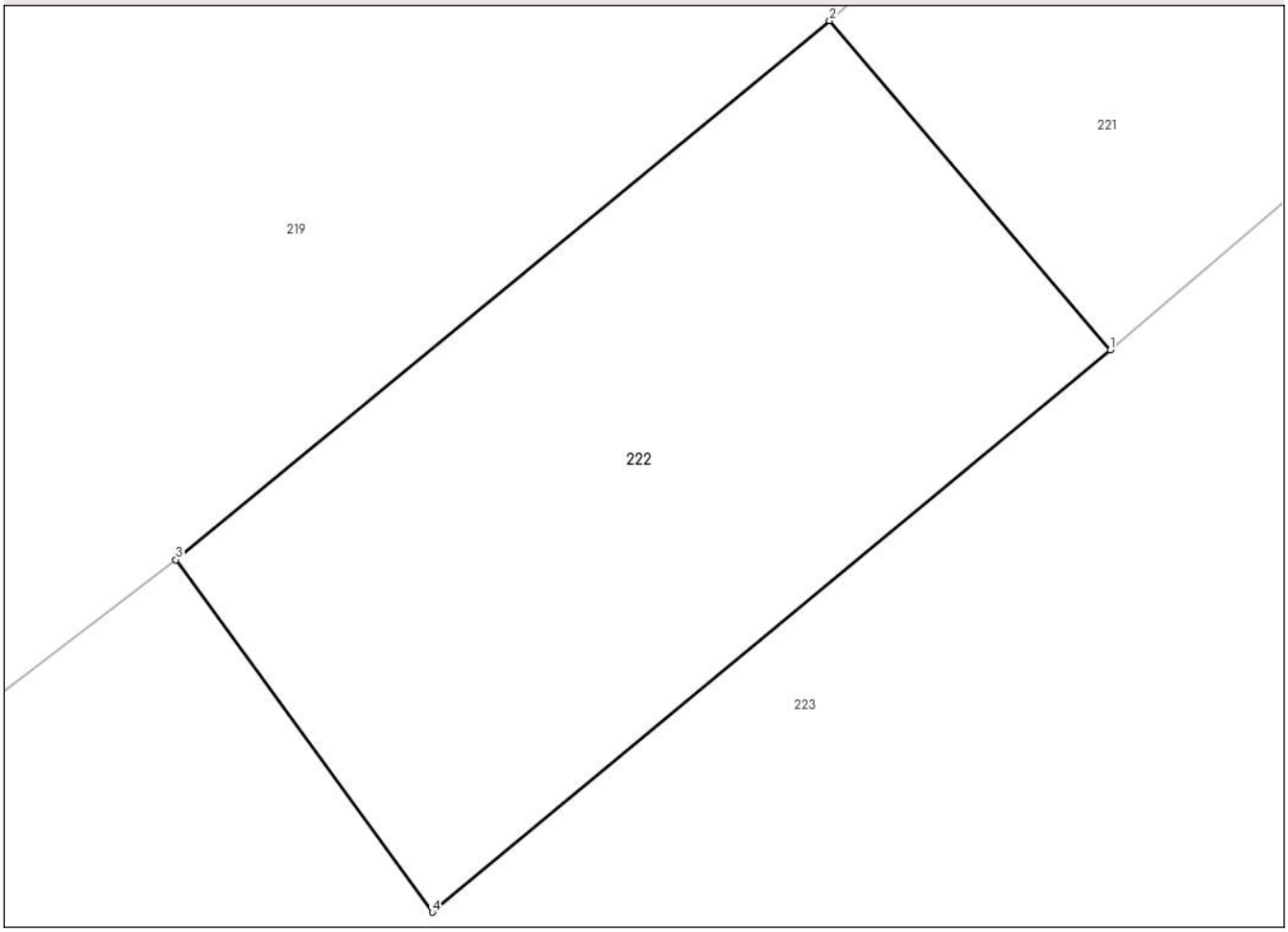

Date referitoare la teren

Crt	Categorie folosință	Intra vilan	Suprafaţa (mp)	Tarla	Parcelă	Nr. topo	Observaţii / Referinţe
1	arabil	DA	318	-	-	-	

Lungime Segmente
1) Valorile lungimilor segmentelor sunt obţinute din proiecţie în plan.

Punct început	X / Y	Punct sfârşit	X / Y	Lungime segment (** (m)
1	584.659,231 698.746,451	2	584.651,051 698.756,042	12.606
2	584.651,051 698.756,042	3	584.631,987 698.740,342	24.697
3	584.631,987 698.740,342	4	584.639,466 698.730,076	12.701
4	584.639,466 698.730,076	1	584.659,231 698.746,451	25.667

**** Lungimile segmentelor sunt determinate în planul de proiecţie Stereo 70 şi sunt rotunjite la 1 milimetru.**

Document care conține date cu caracter personal, protejat de prevederile Regulamentului (UE) nr. 679/2016 și Legii 190/2018

***** Distanţa dintre puncte este formată din segmente cumulate ce sunt mai mici decât valoarea 1 milimetru.**

Document care conține date cu caracter personal, protejat de prevederile Regulamentului (UE) nr. 679/2016 și Legii 190/2018

DATE DESPRE IMOBILUL NR. 223

Oficiul de Cadastru şi Publicitate Imobiliară SUCEAVA
Biroul de Cadastru şi Publicitate Imobiliară Suceava

A. Partea I. Descrierea imobilului

TEREN Intravilan

Adresa: Loc. Calinesti, Jud. Suceava

Nr. Crt	Nr cadastral Nr. topografic	Suprafaţa* (mp)	Observaţii / Referinţe
A1	48919	Din acte: 2.700 Masurata: 2.622	Sector cadastral:14 Teren neimprejmuit;

B. Partea II. Proprietari şi acte

Inscrieri privitoare la dreptul de proprietate şi alte drepturi reale		Referinţe
68177 / 24/09/2021		
Act Notarial nr. 1318, din 30/03/2012 emis de BNP Valeriana Ilie;		
B1	Intabulare, drept de PROPRIETATE, dobandit prin Conventie, cota actuala 1/1, cota initiala 1/1	A1
	1) **COROCAESCU MARIA-ANGELICA**	

C. Partea III. SARCINI .

Inscrieri privind dezmembramintele dreptului de proprietate, drepturi reale de garanţie şi sarcini	Referinţe
NU SUNT	

Document care conține date cu caracter personal, protejat de prevederile Regulamentului (UE) nr. 679/2016 și Legii 190/2018

Anexa Nr. 1 La Partea I

Teren

Nr cadastral	Suprafaţa (mp)*	Observaţii / Referinţe
48919	Din acte: 2.700 Masurata: 2.622	

* Suprafaţa este determinată in planul de proiecţie Stereo 70.

DETALII LINIARE IMOBIL

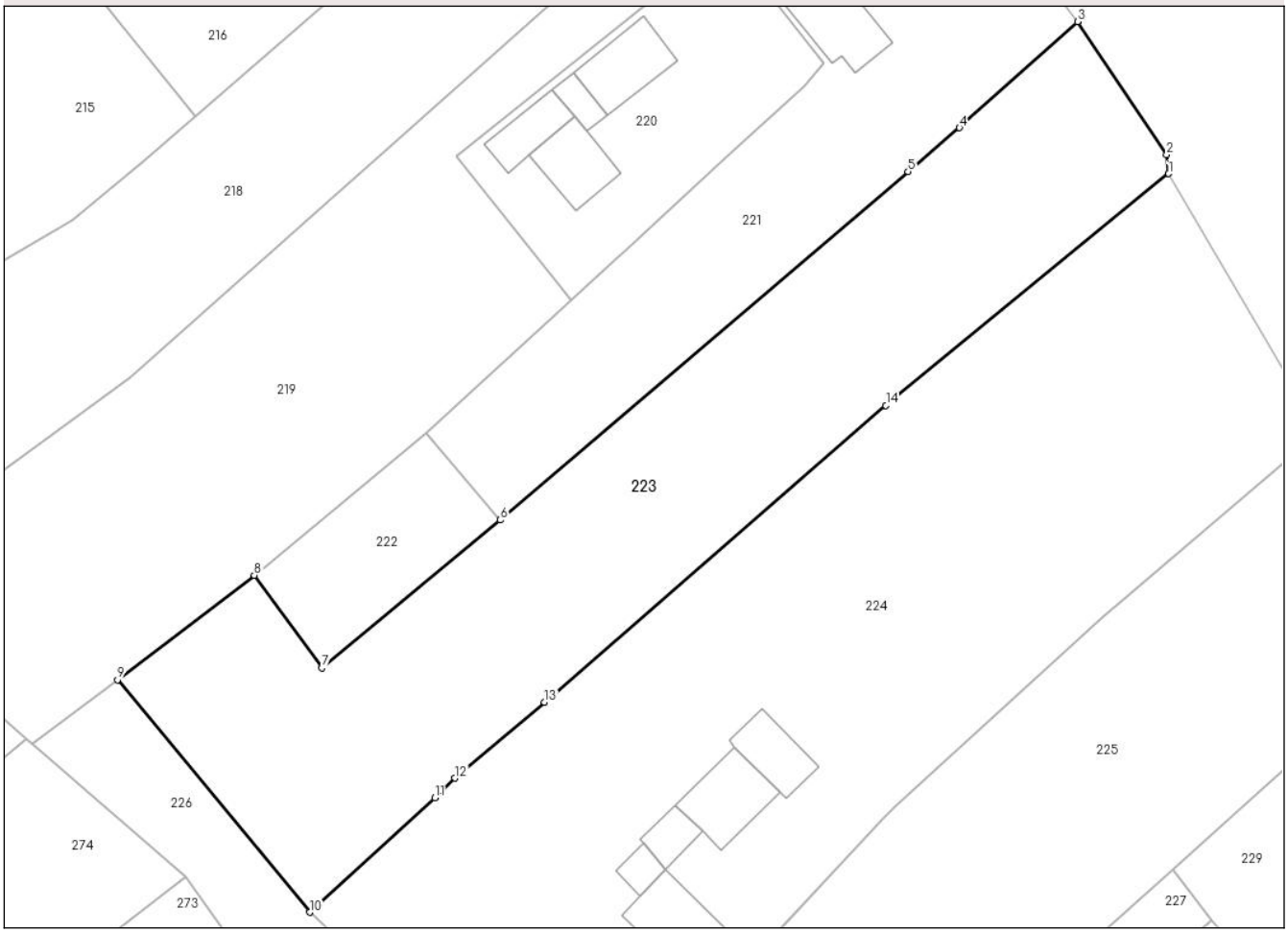

Date referitoare la teren

Crt	Categorie folosinţă	Intra vilan	Suprafaţa (mp)	Tarla	Parcelă	Nr. topo	Observaţii / Referinţe
1	arabil	DA	2.622	-	-	-	

Lungime Segmente
1) Valorile lungimilor segmentelor sunt obţinute din proiecţie în plan.

Punct început	X / Y	Punct sfârşit	X / Y	Lungime segment (** (m)
1	584.733,313 698.784,833	2	584.733,095 698.786,947	2.125
2	584.733,095 698.786,947	3	584.723,211 698.801,676	17.738
3	584.723,211 698.801,676	4	584.710,133 698.789,913	17.59
4	584.710,133 698.789,913	5	584.704,441 698.785,053	7.485
5	584.704,441 698.785,053	6	584.659,231 698.746,451	59.448

Document care conține date cu caracter personal, protejat de prevederile Regulamentului (UE) nr. 679/2016 și Legii 190/2018

Punct început	X / Y	Punct sfârşit	X / Y	Lungime segment (** (m)
6	584.659,231 698.746,451	7	584.639,466 698.730,076	25.667
7	584.639,466 698.730,076	8	584.631,987 698.740,342	12.701
8	584.631,987 698.740,342	9	584.616,833 698.728,761	19.073
9	584.616,833 698.728,761	10	584.638,117 698.702,997	33.418
10	584.638,117 698.702,997	11	584.652,009 698.715,679	18.81
11	584.652,009 698.715,679	12	584.654,245 698.717,851	3.117
12	584.654,245 698.717,851	13	584.664,152 698.726,26	12.995
13	584.664,152 698.726,26	14	584.701,974 698.759,162	50.13
14	584.701,974 698.759,162	1	584.733,313 698.784,833	40.511

** Lungimile segmentelor sunt determinate în planul de proiecţie Stereo 70 şi sunt rotunjite la 1 milimetru.
*** Distanţa dintre puncte este formată din segmente cumulate ce sunt mai mici decât valoarea 1 milimetru.

Document care conține date cu caracter personal, protejat de prevederile Regulamentului (UE) nr. 679/2016 și Legii 190/2018

DATE DESPRE IMOBILUL NR. 224

Oficiul de Cadastru şi Publicitate Imobiliară SUCEAVA
Biroul de Cadastru şi Publicitate Imobiliară Suceava

A. Partea I. Descrierea imobilului

TEREN Intravilan

Adresa: Loc. Calinesti, Nr. 222, Jud. Suceava

Nr. Crt	Nr cadastral Nr. topografic	Suprafaţa* (mp)	Observaţii / Referinţe
A1	43489	4.500	Sector cadastral:14 Teren neimprejmuit;

Construcţii

Crt	Nr cadastral Nr. topografic	Adresa	Observaţii / Referinţe
A1.1		Loc. Calinesti, Nr. 222, Jud. Suceava	Nr. niveluri:1; S. construita la sol:45 mp; S. construita desfasurata:45 mp; LOCUINTA
A1.2		Loc. Calinesti, Nr. 222, Jud. Suceava	Nr. niveluri:1; S. construita la sol:65 mp; S. construita desfasurata:65 mp; ANEXA
A1.3		Loc. Calinesti, Nr. 222, Jud. Suceava	Nr. niveluri:1; S. construita la sol:25 mp; S. construita desfasurata:25 mp; ANEXA
A1.4		Loc. Calinesti, Nr. 222, Jud. Suceava	Nr. niveluri:1; S. construita la sol:16 mp; S. construita desfasurata:16 mp; ANEXA
A1.5		Loc. Calinesti, Nr. 222, Jud. Suceava	Nr. niveluri:1; S. construita la sol:87 mp; S. construita desfasurata:87 mp; ANEXA

B. Partea II. Proprietari şi acte

Inscrieri privitoare la dreptul de proprietate şi alte drepturi reale		Referinţe
667 / 12/02/2002		
Act Notarial nr. 1482, din 16/03/2001 emis de BNP;		
B1	Intabulare, drept de PROPRIETATEbun comun, dobandit prin Conventie, cota actuala 1/1, cota initiala 1/1	A1, A1.1, A1.2, A1.3, A1.4, A1.5
	1) **MACIUC MARIA**, Se noteaza lipsa CNP 2) **MACIUC IOAN**, Se noteaza lipsa CNP	

C. Partea III. SARCINI

Inscrieri privind dezmembramintele dreptului de proprietate, drepturi reale de garanţie şi sarcini		Referinţe
667 / 12/02/2002		
Act Notarial nr. 1482, din 16/03/2001 emis de BNP;		
C1	se noteaza clauza de intretinere si uzufruct viager	A1, A1.1, A1.2, A1.3, A1.4, A1.5
	1) **PALANCIUC IOAN**, Se noteaza lipsa CNP	

Document care conține date cu caracter personal, protejat de prevederile Regulamentului (UE) nr. 679/2016 și Legii 190/2018

Anexa Nr. 1 La Partea I

Teren

Nr cadastral	Suprafaţa (mp)*	Observaţii / Referinţe
43489	4.500	

* Suprafaţa este determinată in planul de proiecţie Stereo 70.

DETALII LINIARE IMOBIL

Date referitoare la teren

Crt	Categorie folosință	Intra vilan	Suprafaţa (mp)	Tarla	Parcelă	Nr. topo	Observaţii / Referinţe
1	curti constructii	DA	622	-	-	-	
2	arabil	DA	2.836	-	-	35/1	
3	faneata	DA	1.042	-	-	35/8	

Date referitoare la construcţii

Crt	Număr	Destinaţie construcţie	Supraf. (mp)	Situaţie juridică	Observaţii / Referinţe
A1.1		constructii de locuinte	45	Cu acte	Nr. niveluri:1; S. construita la sol:45 mp; S. construita desfasurata:45 mp; LOCUINTA
A1.2		constructii anexa	65	Cu acte	Nr. niveluri:1; S. construita la sol:65 mp; S. construita desfasurata:65 mp; ANEXA
A1.3		constructii anexa	25	Cu acte	Nr. niveluri:1; S. construita la sol:25 mp; S. construita desfasurata:25 mp; ANEXA
A1.4		constructii anexa	16	Cu acte	Nr. niveluri:1; S. construita la sol:16 mp; S. construita desfasurata:16 mp; ANEXA
A1.5		constructii anexa	87	Cu acte	Nr. niveluri:1; S. construita la sol:87 mp; S. construita desfasurata:87 mp; ANEXA

Document care conține date cu caracter personal, protejat de prevederile Regulamentului (UE) nr. 679/2016 și Legii 190/2018

Lungime Segmente
1) Valorile lungimilor segmentelor sunt obţinute din proiecţie în plan.

Punct început	X / Y	Punct sfârşit	X / Y	Lungime segment (** (m)
1	584.733,313 698.784,833	2	584.701,974 698.759,162	40.511
2	584.701,974 698.759,162	3	584.664,152 698.726,26	50.13
3	584.664,152 698.726,26	4	584.654,245 698.717,851	12.995
4	584.654,245 698.717,851	5	584.652,009 698.715,679	3.117
5	584.652,009 698.715,679	6	584.638,117 698.702,997	18.81
6	584.638,117 698.702,997	7	584.675,378 698.668,105	51.047
7	584.675,378 698.668,105	8	584.691,796 698.687,125	25.126
8	584.691,796 698.687,125	9	584.684,089 698.694,472	10.648
9	584.684,089 698.694,472	10	584.683,997 698.694,56	0.127
10	584.683,997 698.694,56	11	584.701,574 698.713,193	25.615
11	584.701,574 698.713,193	12	584.703,145 698.714,858	2.289
12	584.703,145 698.714,858	13	584.725,913 698.735,613	30.808
13	584.725,913 698.735,613	14	584.750,111 698.756,239	31.796
14	584.750,111 698.756,239	15	584.746,351 698.762,558	7.353
15	584.746,351 698.762,558	1	584.733,313 698.784,833	25.81

** Lungimile segmentelor sunt determinate în planul de proiecţie Stereo 70 şi sunt rotunjite la 1 milimetru.
*** Distanţa dintre puncte este formată din segmente cumulate ce sunt mai mici decât valoarea 1 milimetru.

Document care conține date cu caracter personal, protejat de prevederile Regulamentului (UE) nr. 679/2016 și Legii 190/2018

DATE DESPRE IMOBILUL NR. 225

Oficiul de Cadastru şi Publicitate Imobiliară SUCEAVA
Biroul de Cadastru şi Publicitate Imobiliară Suceava

A. Partea I. Descrierea imobilului

TEREN Intravilan

Adresa: Loc. Calinesti, Jud. Suceava

Nr. Crt	Nr cadastral Nr. topografic	Suprafaţa* (mp)	Observaţii / Referinţe
A1	44166	Din acte: 2.600 Masurata: 2.249	Sector cadastral:14 Teren neimprejmuit;

B. Partea II. Proprietari şi acte

Inscrieri privitoare la dreptul de proprietate şi alte drepturi reale		Referinţe
57553 / 16/08/2023		
Hotarare Judecatoreasca nr. 1296, din 20/12/2022 emis de Tribunalul Suceava (hotarare judecatoreasca nr SC nr. 3362 din 11.07.2019, emis de Judecătoria Suceava);		
B1	Intabulare, drept de PROPRIETATE, dobandit prin Hotarare Judecatoreasca, cota actuala 1/1, cota initiala 1/1	A1
	1) **MARUNEAC FLORIN**	

C. Partea III. SARCINI .

Inscrieri privind dezmembramintele dreptului de proprietate, drepturi reale de garanţie şi sarcini	Referinţe
NU SUNT	

Document care conține date cu caracter personal, protejat de prevederile Regulamentului (UE) nr. 679/2016 și Legii 190/2018

Anexa Nr. 1 La Partea I

Teren

Nr cadastral	Suprafaţa (mp)*	Observaţii / Referinţe
44166	Din acte: 2.600 Masurata: 2.249	

* Suprafaţa este determinată in planul de proiecţie Stereo 70.

DETALII LINIARE IMOBIL

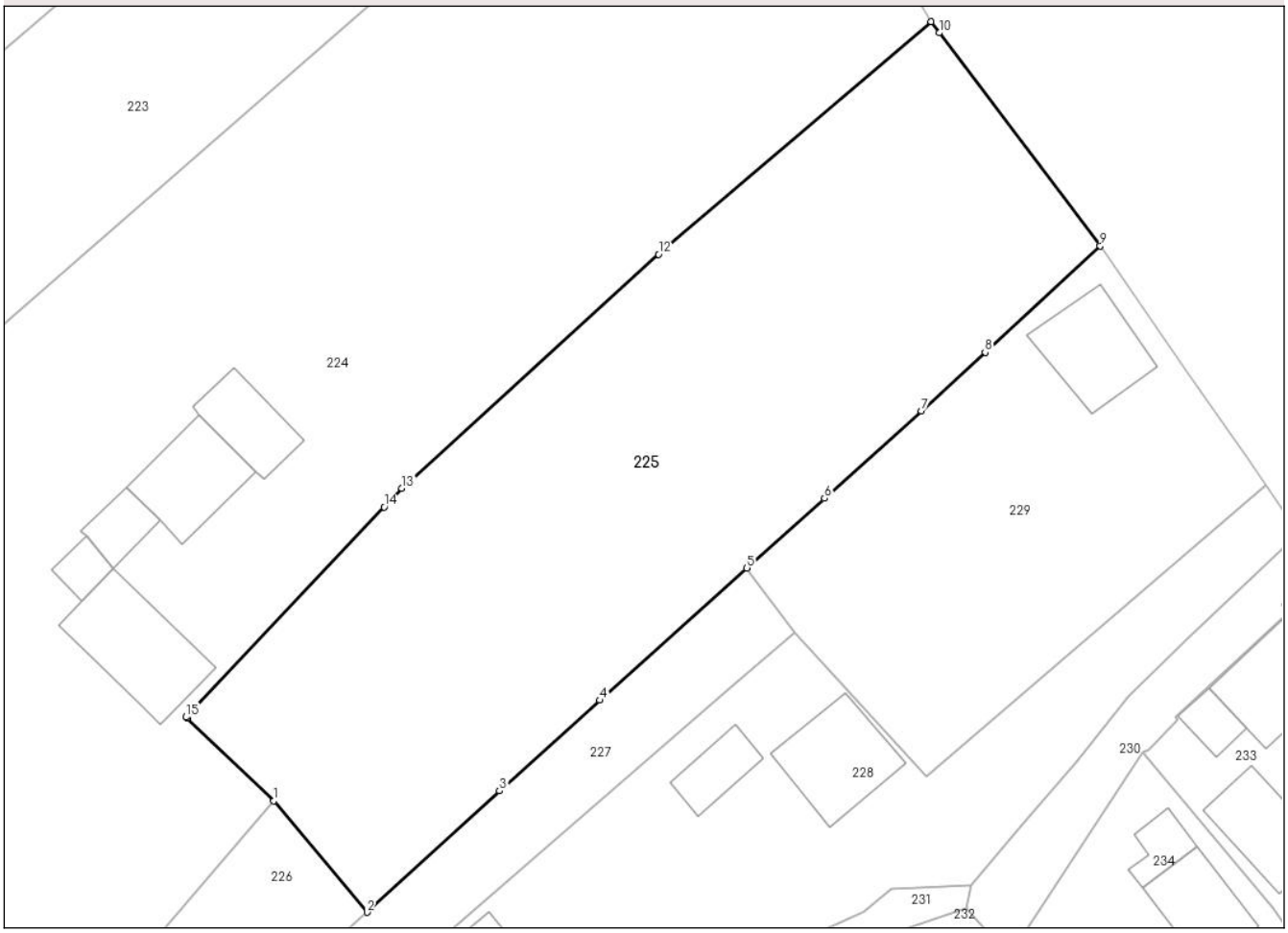

Date referitoare la teren

Crt	Categorie folosinţă	Intra vilan	Suprafaţa (mp)	Tarla	Parcelă	Nr. topo	Observaţii / Referinţe
1	arabil	DA	2.249	-	-	-	

Lungime Segmente
1) Valorile lungimilor segmentelor sunt obţinute din proiecţie în plan.

Punct început	X / Y	Punct sfârşit	X / Y	Lungime segment (** (m)
1	584.691,796 698.687,125	2	584.700,062 698.677,243	12.883
2	584.700,062 698.677,243	3	584.711,796 698.688,02	15.932
3	584.711,796 698.688,02	4	584.720,717 698.696,046	12.0
4	584.720,717 698.696,046	5	584.733,758 698.707,779	17.542
5	584.733,758 698.707,779	6	584.740,629 698.713,96	9.242

Document care conține date cu caracter personal, protejat de prevederile Regulamentului (UE) nr. 679/2016 și Legii 190/2018

Punct început	X / Y	Punct sfârşit	X / Y	Lungime segment (** (m)
6	584.740,629 698.713,96	7	584.749,235 698.721,703	11.577
7	584.749,235 698.721,703	8	584.754,883 698.726,922	7.69
8	584.754,883 698.726,922	9	584.765,094 698.736,358	13.903
9	584.765,094 698.736,358	10	584.750,817 698.755,248	23.678
10	584.750,817 698.755,248	11	584.750,111 698.756,239	1.217
11	584.750,111 698.756,239	12	584.725,913 698.735,613	31.796
12	584.725,913 698.735,613	13	584.703,145 698.714,858	30.808
13	584.703,145 698.714,858	14	584.701,574 698.713,193	2.289
14	584.701,574 698.713,193	15	584.683,997 698.694,56	25.615
15	584.683,997 698.694,56	16	584.684,089 698.694,472	0.127
16	584.684,089 698.694,472	1	584.691,796 698.687,125	10.648

** Lungimile segmentelor sunt determinate în planul de proiecţie Stereo 70 şi sunt rotunjite la 1 milimetru.
*** Distanţa dintre puncte este formată din segmente cumulate ce sunt mai mici decât valoarea 1 milimetru.

Document care conține date cu caracter personal, protejat de prevederile Regulamentului (UE) nr. 679/2016 și Legii 190/2018

DATE DESPRE IMOBILUL NR. 226

Oficiul de Cadastru şi Publicitate Imobiliară SUCEAVA
Biroul de Cadastru şi Publicitate Imobiliară Suceava

A. Partea I. Descrierea imobilului

TEREN Intravilan

Adresa: Loc. Calinesti, Jud. Suceava

Nr. Crt	Nr cadastral Nr. topografic	Suprafaţa* (mp)	Observaţii / Referinţe
A1		3.174	Sector cadastral:14 Teren neimprejmuit;

B. Partea II. Proprietari şi acte

Inscrieri privitoare la dreptul de proprietate şi alte drepturi reale		Referinţe
226 / 22/01/2025		
Act Administrativ nr. 1578, din 12/03/2025 emis de PRIMARIA COMUNEI DARMANESTI;		
B1	Inscrierea posesiei, drept de PROPRIETATE, dobandit prin Lege, cota actuala 1/1, cota initiala 1/1	A1
	1) **NEIDENTIFICAT NEIDENTIFICAT**, PROPRIETAR NEIDENTIFICAT	
Act Normativ nr. 7, din 13/03/1996 emis de PARLAMENTUL ROMANIEI ((art. 13));		
B2	Se noteaza mentiunea de proprietar neidentificat	A1

C. Partea III. SARCINI .

Inscrieri privind dezmembramintele dreptului de proprietate, drepturi reale de garanţie şi sarcini	Referinţe
NU SUNT	

Document care conține date cu caracter personal, protejat de prevederile Regulamentului (UE) nr. 679/2016 și Legii 190/2018

Anexa Nr. 1 La Partea I

Teren

Nr cadastral	Suprafaţa (mp)*	Observaţii / Referinţe
	3.174	

* Suprafaţa este determinată in planul de proiecţie Stereo 70.

DETALII LINIARE IMOBIL

Date referitoare la teren

Crt	Categorie folosință	Intra vilan	Suprafaţa (mp)	Tarla	Parcelă	Nr. topo	Observaţii / Referinţe
1	neproductiv	DA	3.174	-	-	-	

Lungime Segmente

1) Valorile lungimilor segmentelor sunt obţinute din proiecţie în plan.

Punct început	X / Y	Punct sfârşit	X / Y	Lungime segment
1	584.624,45 698.706,879	2	584.637,832 698.688,232	22.952
4	584.659,416 698.662,513	5	584.668,116 698.650,037	15.21
7	584.698,672 698.628,202	8	584.710,293 698.609,781	21.78
10	584.727,787 698.591,083	11	584.745,96 698.584,122	19.461
13	584.751,868 698.557,24	14	584.751,761 698.555,735	1.509
16	584.773,94 698.525,659	17	584.787,819 698.503,855	25.846

Punct început	X / Y	Punct sfârşit	X / Y	Lungime segment
2	584.637,832 698.688,232	3	584.650,164 698.674,259	18.637
5	584.668,116 698.650,037	6	584.691,74 698.630,688	30.536
8	584.710,293 698.609,781	9	584.718,026 698.600,054	12.426
11	584.745,96 698.584,122	12	584.750,557 698.578,452	7.299
14	584.751,761 698.555,735	15	584.754,784 698.547,518	8.755
17	584.787,819 698.503,855	18	584.785,214 698.495,65	8.609

Punct început	X / Y	Punct sfârşit	X / Y	Lungime segment
3	584.650,164 698.674,259	4	584.659,416 698.662,513	14.952
6	584.691,74 698.630,688	7	584.698,672 698.628,202	7.364
9	584.718,026 698.600,054	10	584.727,787 698.591,083	13.257
12	584.750,557 698.578,452	13	584.751,868 698.557,24	21.252
15	584.754,784 698.547,518	16	584.773,94 698.525,659	29.065
18	584.785,214 698.495,65	19	584.789,36 698.492,566	5.167

Document care conține date cu caracter personal, protejat de prevederile Regulamentului (UE) nr. 679/2016 și Legii 190/2018

Punct început	X / Y	Punct sfârşit	X / Y	Lungime segment
19	584.789,36 698.492,566	20	584.798,654 698.483,722	12.829
22	584.797,399 698.504,992	23	584.783,303 698.522,945	22.826
25	584.766,123 698.553,079	26	584.759,35 698.561,88	11.105
28	584.762,168 698.567,733	29	584.765,763 698.572,453	5.933
31	584.763,673 698.585,5	32	584.761,071 698.589,478	4.753
34	584.751,011 698.590,085	35	584.745,877 698.592,047	5.496
37	584.734,28 698.594,799	38	584.730,527 698.598,312	5.141
40	584.722,029 698.608,126	41	584.718,791 698.610,927	4.281
43	584.714,115 698.614,383	44	584.712,274 698.617,844	3.92
46	584.701,025 698.633,354	47	584.696,062 698.631,187	5.415
49	584.682,888 698.661,799	50	584.700,062 698.677,243	23.097
52	584.675,378 698.668,105	53	584.638,117 698.702,997	51.047
55	584.607,348 698.721,647	1	584.624,45 698.706,879	22.596

Punct început	X / Y	Punct sfârşit	X / Y	Lungime segment
20	584.798,654 698.483,722	21	584.804,415 698.488,156	7.27
23	584.783,303 698.522,945	24	584.773,534 698.538,851	18.666
26	584.759,35 698.561,88	27	584.760,774 698.564,166	2.693
29	584.765,763 698.572,453	30	584.767,727 698.581,785	9.536
32	584.761,071 698.589,478	33	584.756,849 698.590,449	4.332
35	584.745,877 698.592,047	36	584.740,656 698.592,672	5.258
38	584.730,527 698.598,312	39	584.723,249 698.603,314	8.831
41	584.718,791 698.610,927	42	584.714,889 698.611,515	3.946
44	584.712,274 698.617,844	45	584.708,16 698.624,584	7.896
47	584.696,062 698.631,187	48	584.670,344 698.653,679	34.166
50	584.700,062 698.677,243	51	584.691,796 698.687,125	12.883
53	584.638,117 698.702,997	54	584.616,833 698.728,761	33.418

Punct început	X / Y	Punct sfârşit	X / Y	Lungime segment
21	584.804,415 698.488,156	22	584.797,399 698.504,992	18.239
24	584.773,534 698.538,851	25	584.766,123 698.553,079	16.042
27	584.760,774 698.564,166	28	584.762,168 698.567,733	3.83
30	584.767,727 698.581,785	31	584.763,673 698.585,5	5.499
33	584.756,849 698.590,449	34	584.751,011 698.590,085	5.849
36	584.740,656 698.592,672	37	584.734,28 698.594,799	6.721
39	584.723,249 698.603,314	40	584.722,029 698.608,126	4.964
42	584.714,889 698.611,515	43	584.714,115 698.614,383	2.971
45	584.708,16 698.624,584	46	584.701,025 698.633,354	11.306
48	584.670,344 698.653,679	49	584.682,888 698.661,799	14.943
51	584.691,796 698.687,125	52	584.675,378 698.668,105	25.126
54	584.616,833 698.728,761	55	584.607,348 698.721,647	11.856

** Lungimile segmentelor sunt determinate în planul de proiecţie Stereo 70 şi sunt rotunjite la 1 milimetru.
*** Distanţa dintre puncte este formată din segmente cumulate ce sunt mai mici decât valoarea 1 milimetru.

Document care conține date cu caracter personal, protejat de prevederile Regulamentului (UE) nr. 679/2016 și Legii 190/2018

DATE DESPRE IMOBILUL NR. 227

Oficiul de Cadastru şi Publicitate Imobiliară SUCEAVA
Biroul de Cadastru şi Publicitate Imobiliară Suceava

A. Partea I. Descrierea imobilului

TEREN Intravilan

Adresa: Loc. Calinesti, Jud. Suceava

Nr. Crt	Nr cadastral Nr. topografic	Suprafaţa* (mp)	Observaţii / Referinţe
A1	49613	Din acte: 1.416 Masurata: 1.417	Sector cadastral:14 Teren neimprejmuit;

B. Partea II. Proprietari şi acte

Inscrieri privitoare la dreptul de proprietate şi alte drepturi reale		Referinţe
67720 / 30/09/2024		
Act Notarial nr. 2203, din 26/09/2024 emis de Nechita Raluca;		
B1	Intabulare, drept de PROPRIETATEbun propriu, dobandit prin Conventie, cota actuala 1/1, cota initiala 1/1	A1
	1) **CÎRMACI EUFROZINA-ELENA**	

C. Partea III. SARCINI

Inscrieri privind dezmembramintele dreptului de proprietate, drepturi reale de garanţie şi sarcini		Referinţe
67720 / 30/09/2024		
Act Notarial nr. 2203, din 26/09/2024 emis de Nechita Raluca;		
C1	Intabulare, drept de IPOTECA LEGALA, Valoare:11000 EURreprezentand diferenta de pret ramasa de achitat	A1
	1) **FLORESCU DANA**	

Document care conține date cu caracter personal, protejat de prevederile Regulamentului (UE) nr. 679/2016 și Legii 190/2018

Anexa Nr. 1 La Partea I

Teren

Nr cadastral	Suprafaţa (mp)*	Observaţii / Referinţe
49613	Din acte: 1.416 Masurata: 1.417	

* Suprafaţa este determinată in planul de proiecţie Stereo 70.

DETALII LINIARE IMOBIL

Date referitoare la teren

Crt	Categorie folosinţă	Intra vilan	Suprafaţa (mp)	Tarla	Parcelă	Nr. topo	Observaţii / Referinţe
1	arabil	DA	1.417	-	-	-	

Lungime Segmente
1) Valorile lungimilor segmentelor sunt obţinute din proiecţie în plan.

Punct început	X / Y	Punct sfârşit	X / Y	Lungime segment (** (m)
1	584.700,062 698.677,243	2	584.682,888 698.661,799	23.097
2	584.682,888 698.661,799	3	584.670,344 698.653,679	14.943
3	584.670,344 698.653,679	4	584.696,062 698.631,187	34.166
4	584.696,062 698.631,187	5	584.701,025 698.633,354	5.415
5	584.701,025 698.633,354	6	584.706,33 698.637,318	6.622

Document care conține date cu caracter personal, protejat de prevederile Regulamentului (UE) nr. 679/2016 și Legii 190/2018

Punct început	X / Y	Punct sfârşit	X / Y	Lungime segment (** (m)
6	584.706,33 698.637,318	7	584.715,895 698.648,751	14.906
7	584.715,895 698.648,751	8	584.711,38 698.652,854	6.101
8	584.711,38 698.652,854	9	584.715,8 698.657,117	6.141
9	584.715,8 698.657,117	10	584.704,135 698.672,741	19.498
10	584.704,135 698.672,741	11	584.710,24 698.678,025	8.074
11	584.710,24 698.678,025	12	584.732,886 698.697,625	29.95
12	584.732,886 698.697,625	13	584.738,028 698.702,075	6.8
13	584.738,028 698.702,075	14	584.733,758 698.707,779	7.125
14	584.733,758 698.707,779	15	584.720,717 698.696,046	17.542
15	584.720,717 698.696,046	16	584.711,796 698.688,02	12.0
16	584.711,796 698.688,02	1	584.700,062 698.677,243	15.932

** Lungimile segmentelor sunt determinate în planul de proiecţie Stereo 70 şi sunt rotunjite la 1 milimetru.
*** Distanţa dintre puncte este formată din segmente cumulate ce sunt mai mici decât valoarea 1 milimetru.

Document care conține date cu caracter personal, protejat de prevederile Regulamentului (UE) nr. 679/2016 și Legii 190/2018

DATE DESPRE IMOBILUL NR. 228

Oficiul de Cadastru şi Publicitate Imobiliară SUCEAVA
Biroul de Cadastru şi Publicitate Imobiliară Suceava

A. Partea I. Descrierea imobilului

TEREN Intravilan

Adresa: Loc. Calinesti, Jud. Suceava

Nr. Crt	Nr cadastral Nr. topografic	Suprafaţa* (mp)	Observaţii / Referinţe
A1	49612	Din acte: 1.228 Masurata: 1.236	Sector cadastral:14 Teren imprejmuit;

Construcţii

Crt	Nr cadastral Nr. topografic	Adresa	Observaţii / Referinţe
A1.1		Loc. Calinesti, Jud. Suceava	Nr. niveluri:1; S. construita la sol:72 mp; S. construita desfasurata:72 mp; LOCUINTA
A1.2		Loc. Calinesti, Jud. Suceava	Nr. niveluri:1; S. construita la sol:30 mp; S. construita desfasurata:30 mp; ANEXA
A1.3		Loc. Calinesti, Jud. Suceava	Nr. niveluri:1; S. construita la sol:96 mp; S. construita desfasurata:96 mp; ANEXA

B. Partea II. Proprietari şi acte

Inscrieri privitoare la dreptul de proprietate şi alte drepturi reale		Referinţe
67721 / 30/09/2024		
Act Notarial nr. 2203, din 26/09/2024 emis de Nechita Raluca;		
B1	Intabulare, drept de PROPRIETATEbun propriu, dobandit prin Conventie, cota actuala 1/1, cota initiala 1/1	A1, A1.1, A1.2, A1.3
	1) **CÎRMACI EUFROZINA-ELENA**	

C. Partea III. SARCINI

Inscrieri privind dezmembramintele dreptului de proprietate, drepturi reale de garanţie şi sarcini		Referinţe
67721 / 30/09/2024		
Act Notarial nr. 2203, din 26/09/2024 emis de Nechita Raluca;		
C1	Intabulare, drept de IPOTECA LEGALA, Valoare:11000 EURreprezentand diferenta de pret ramasa de achitat	A1, A1.1, A1.2, A1.3
	1) **FLORESCU DANA**	

Document care conține date cu caracter personal, protejat de prevederile Regulamentului (UE) nr. 679/2016 și Legii 190/2018

Anexa Nr. 1 La Partea I

Teren

Nr cadastral	Suprafaţa (mp)*	Observaţii / Referinţe
49612	Din acte: 1.228 Masurata: 1.236	

* Suprafaţa este determinată in planul de proiecţie Stereo 70.

DETALII LINIARE IMOBIL

Date referitoare la teren

Crt	Categorie folosinţă	Intra vilan	Suprafaţa (mp)	Tarla	Parcelă	Nr. topo	Observaţii / Referinţe
1	curti constructii	DA	353	-	-	-	
2	curti constructii	DA	164	-	-	-	
3	arabil	DA	264	-	-	-	
4	arabil	DA	455	-	-	-	

Date referitoare la construcţii

Crt	Număr	Destinaţie construcţie	Supraf. (mp)	Situaţie juridică	Observaţii / Referinţe
A1.1		constructii de locuinte	72	Cu acte	Nr. niveluri:1; S. construita la sol:72 mp; S. construita desfasurata:72 mp; LOCUINTA
A1.2		constructii anexa	30	Cu acte	Nr. niveluri:1; S. construita la sol:30 mp; S. construita desfasurata:30 mp; ANEXA
A1.3		constructii anexa	96	Cu acte	Nr. niveluri:1; S. construita la sol:96 mp; S. construita desfasurata:96 mp; ANEXA

Document care conține date cu caracter personal, protejat de prevederile Regulamentului (UE) nr. 679/2016 și Legii 190/2018

Lungime Segmente
1) Valorile lungimilor segmentelor sunt obţinute din proiecţie în plan.

Punct început	X / Y	Punct sfârşit	X / Y	Lungime segment (** (m)
1	584.782,655 698.710,884	2	584.779,807 698.715,143	5.123
2	584.779,807 698.715,143	3	584.749,647 698.689,323	39.703
3	584.749,647 698.689,323	4	584.738,028 698.702,075	17.252
4	584.738,028 698.702,075	5	584.732,886 698.697,625	6.8
5	584.732,886 698.697,625	6	584.710,24 698.678,025	29.95
6	584.710,24 698.678,025	7	584.704,135 698.672,741	8.074
7	584.704,135 698.672,741	8	584.715,8 698.657,117	19.498
8	584.715,8 698.657,117	9	584.716,914 698.658,778	2.0
9	584.716,914 698.658,778	10	584.722,28 698.661,985	6.251
10	584.722,28 698.661,985	11	584.726,154 698.666,529	5.971
11	584.726,154 698.666,529	12	584.731,271 698.670,913	6.738
12	584.731,271 698.670,913	13	584.735,764 698.673,58	5.225
13	584.735,764 698.673,58	14	584.744,129 698.677,298	9.154
14	584.744,129 698.677,298	15	584.746,521 698.679,291	3.113
15	584.746,521 698.679,291	16	584.753,674 698.679,689	7.164
16	584.753,674 698.679,689	17	584.758,289 698.685,073	7.091
17	584.758,289 698.685,073	18	584.763,036 698.690,706	7.366
18	584.763,036 698.690,706	19	584.767,574 698.696,398	7.28
19	584.767,574 698.696,398	20	584.772,679 698.701,44	7.175
20	584.772,679 698.701,44	1	584.782,655 698.710,884	13.737

** Lungimile segmentelor sunt determinate în planul de proiecţie Stereo 70 şi sunt rotunjite la 1 milimetru.
*** Distanţa dintre puncte este formată din segmente cumulate ce sunt mai mici decât valoarea 1 milimetru.

Document care conține date cu caracter personal, protejat de prevederile Regulamentului (UE) nr. 679/2016 și Legii 190/2018

DATE DESPRE IMOBILUL NR. 229

Oficiul de Cadastru şi Publicitate Imobiliară SUCEAVA
Biroul de Cadastru şi Publicitate Imobiliară Suceava

A. Partea I. Descrierea imobilului

TEREN Intravilan

Adresa: Loc. Calinesti, Nr. 221, Jud. Suceava

Nr. Crt	Nr cadastral Nr. topografic	Suprafaţa* (mp)	Observaţii / Referinţe
A1		1.028	Sector cadastral:14 Teren neimprejmuit;

B. Partea II. Proprietari şi acte

Inscrieri privitoare la dreptul de proprietate şi alte drepturi reale		Referinţe
229 / 22/01/2025		
Act Administrativ nr. 1578, din 12/03/2025 emis de PRIMARIA COMUNEI DARMANESTI;		
B1	Inscrierea posesiei, drept de PROPRIETATE, dobandit prin Lege, cota actuala 1/1, cota initiala 1/1	A1
	1) **NEIDENTIFICAT NEIDENTIFICAT**, PROPRIETAR NEIDENTIFICAT	
Act Normativ nr. 7, din 13/03/1996 emis de PARLAMENTUL ROMANIEI ((art. 13));		
B2	Se noteaza mentiunea de proprietar neidentificat	A1

C. Partea III. SARCINI .

Inscrieri privind dezmembramintele dreptului de proprietate, drepturi reale de garanţie şi sarcini	Referinţe
NU SUNT	

Document care conține date cu caracter personal, protejat de prevederile Regulamentului (UE) nr. 679/2016 și Legii 190/2018

Anexa Nr. 1 La Partea I

Teren

Nr cadastral	Suprafaţa (mp)*	Observaţii / Referinţe
	1.028	

* Suprafaţa este determinată in planul de proiecţie Stereo 70.

DETALII LINIARE IMOBIL

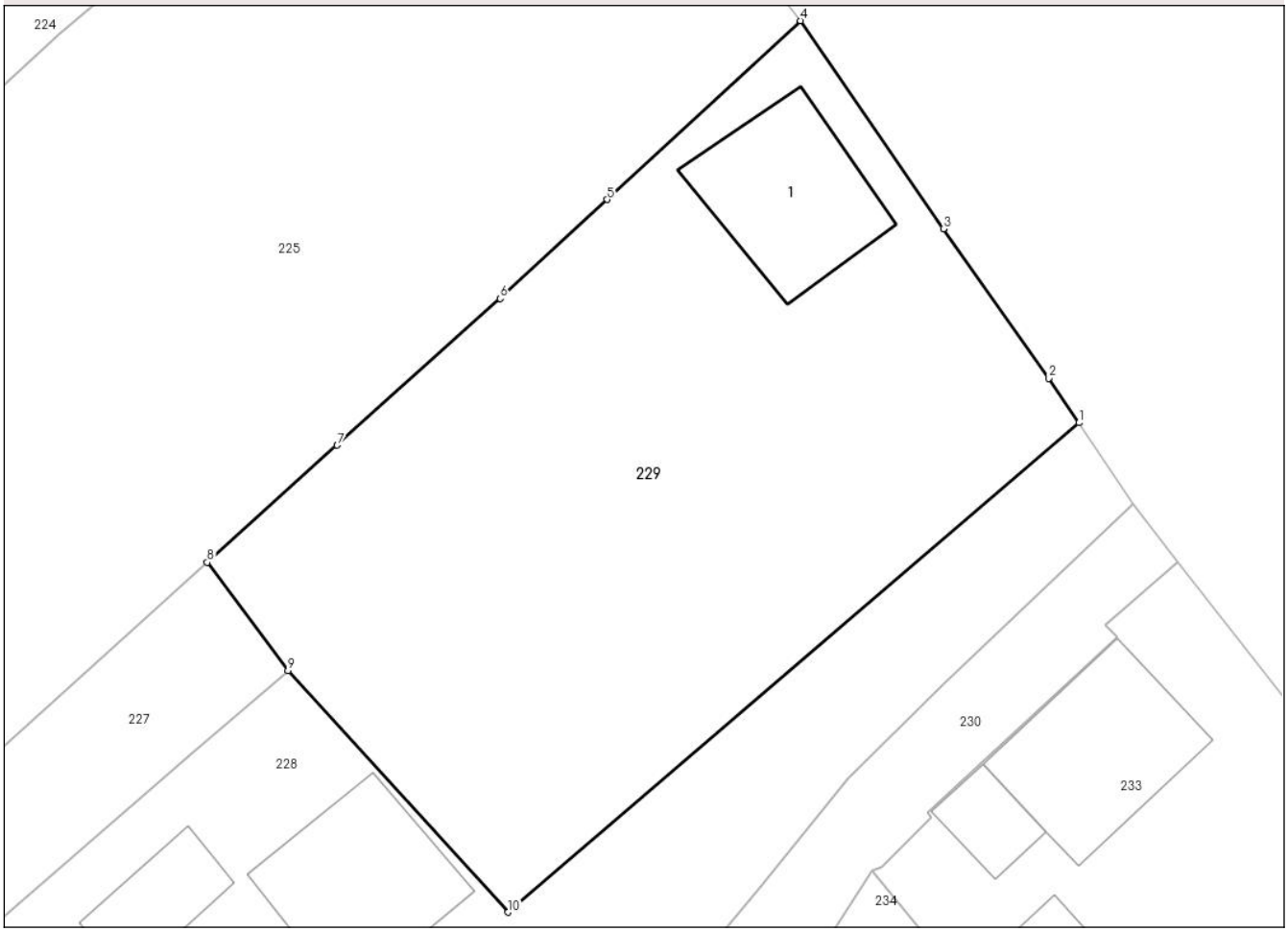

Date referitoare la teren

Crt	Categorie folosință	Intra vilan	Suprafaţa (mp)	Tarla	Parcelă	Nr. topo	Observaţii / Referinţe
1	curti constructii	DA	171	-	-	-	
2	arabil	DA	857	-	-	-	Parte din pf 730

Date referitoare la construcţii

Crt	Număr	Destinaţie construcţie	Supraf. (mp)	Situaţie juridică	Observaţii / Referinţe
A1.1		constructii de locuinte	67	Fara acte	Nr. niveluri:1; S. construita la sol:67 mp; S. construita desfasurata:67 mp; LOCUINTA

Lungime Segmente
1) Valorile lungimilor segmentelor sunt obţinute din proiecţie în plan.

Punct început	X / Y	Punct sfârşit	X / Y	Lungime segment (** (m)
1	584.779,807 698.715,143	2	584.778,2 698.717,493	2.847
2	584.778,2 698.717,493	3	584.772,644 698.725,376	9.644
3	584.772,644 698.725,376	4	584.765,094 698.736,358	13.327

Document care conține date cu caracter personal, protejat de prevederile Regulamentului (UE) nr. 679/2016 și Legii 190/2018

Punct început	X / Y	Punct sfârşit	X / Y	Lungime segment (** (m)
4	584.765,094 698.736,358	5	584.754,883 698.726,922	13.903
5	584.754,883 698.726,922	6	584.749,235 698.721,703	7.69
6	584.749,235 698.721,703	7	584.740,629 698.713,96	11.577
7	584.740,629 698.713,96	8	584.733,758 698.707,779	9.242
8	584.733,758 698.707,779	9	584.738,028 698.702,075	7.125
9	584.738,028 698.702,075	10	584.749,647 698.689,323	17.252
10	584.749,647 698.689,323	1	584.779,807 698.715,143	39.703

** Lungimile segmentelor sunt determinate în planul de proiecţie Stereo 70 şi sunt rotunjite la 1 milimetru.
*** Distanţa dintre puncte este formată din segmente cumulate ce sunt mai mici decât valoarea 1 milimetru.

Document care conține date cu caracter personal, protejat de prevederile Regulamentului (UE) nr. 679/2016 și Legii 190/2018

DATE DESPRE IMOBILUL NR. 230

Oficiul de Cadastru şi Publicitate Imobiliară SUCEAVA
Biroul de Cadastru şi Publicitate Imobiliară Suceava

A. Partea I. Descrierea imobilului

TEREN Intravilan

Adresa: Loc. Calinesti, Jud. Suceava

Nr. Crt	Nr cadastral Nr. topografic	Suprafaţa* (mp)	Observaţii / Referinţe
A1		211	Sector cadastral:14 Teren neimprejmuit;

B. Partea II. Proprietari şi acte

Inscrieri privitoare la dreptul de proprietate şi alte drepturi reale		Referinţe
230 / 22/01/2025		
Act Administrativ nr. 1578, din 12/03/2025 emis de PRIMARIA COMUNEI DARMANESTI;		
B1	Inscrierea posesiei, drept de PROPRIETATE, dobandit prin Lege, cota actuala 1/1, cota initiala 1/1	A1
	1) **NEIDENTIFICAT NEIDENTIFICAT**, PROPRIETAR NEIDENTIFICAT	
Act Normativ nr. 7, din 13/03/1996 emis de PARLAMENTUL ROMANIEI ((art. 13));		
B2	Se noteaza mentiunea de proprietar neidentificat	A1

C. Partea III. SARCINI .

Inscrieri privind dezmembramintele dreptului de proprietate, drepturi reale de garanţie şi sarcini	Referinţe
NU SUNT	

Document care conține date cu caracter personal, protejat de prevederile Regulamentului (UE) nr. 679/2016 și Legii 190/2018

Anexa Nr. 1 La Partea I

Teren

Nr cadastral	Suprafaţa (mp)*	Observaţii / Referinţe
	211	

* Suprafaţa este determinată in planul de proiecţie Stereo 70.

DETALII LINIARE IMOBIL

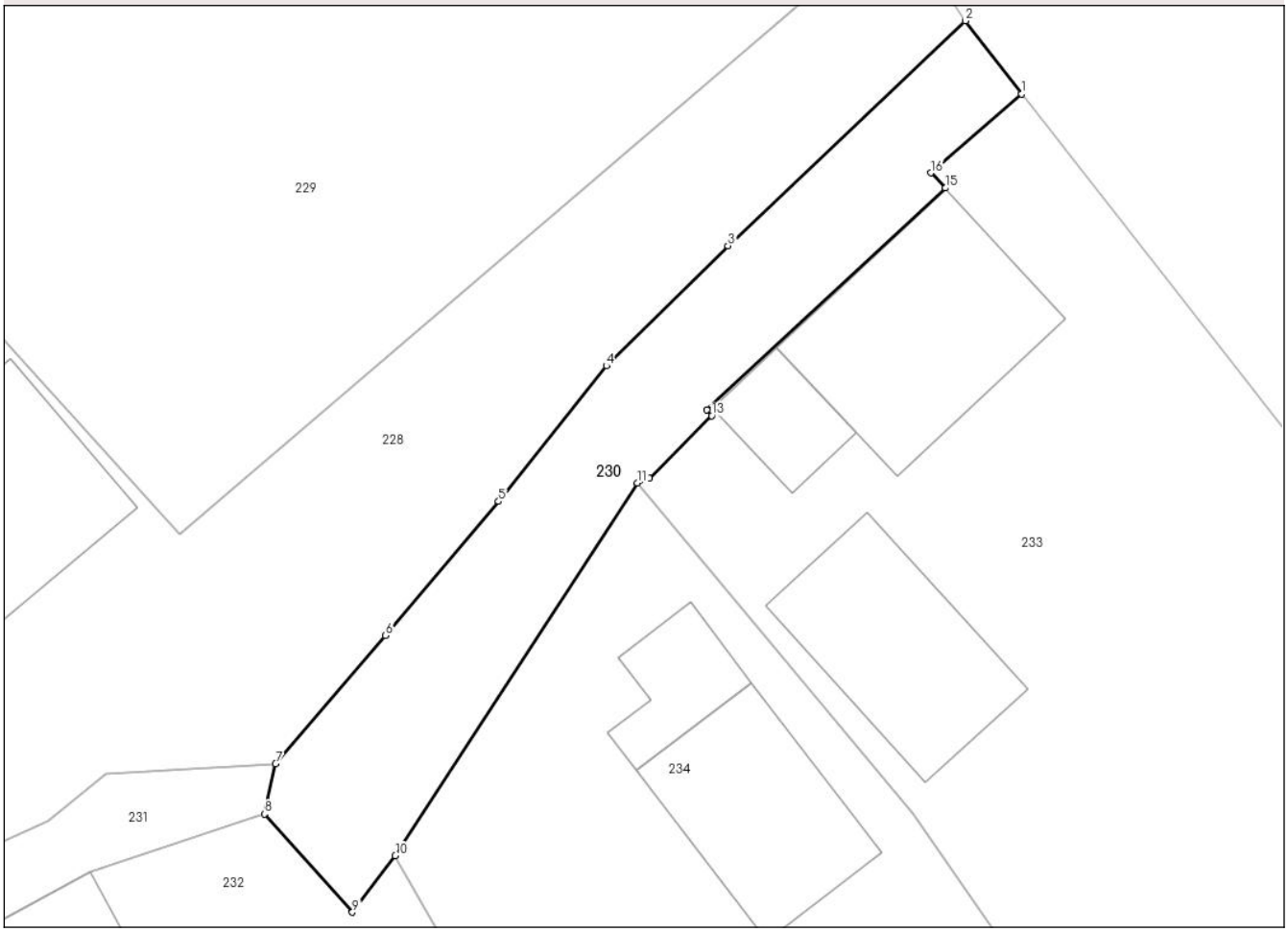

Date referitoare la teren

Crt	Categorie folosință	Intra vilan	Suprafaţa (mp)	Tarla	Parcelă	Nr. topo	Observaţii / Referinţe
1	drum	DA	211	-	-	-	Parte din pv 10, pf 40/1, pf 40/2.

Lungime Segmente
1) Valorile lungimilor segmentelor sunt obţinute din proiecţie în plan.

Punct început	X / Y	Punct sfârşit	X / Y	Lungime segment (** (m)
1	584.785,016 698.707,807	2	584.782,655 698.710,884	3.878
2	584.782,655 698.710,884	3	584.772,679 698.701,44	13.737
3	584.772,679 698.701,44	4	584.767,574 698.696,398	7.175
4	584.767,574 698.696,398	5	584.763,036 698.690,706	7.28
5	584.763,036 698.690,706	6	584.758,289 698.685,073	7.366

Document care conține date cu caracter personal, protejat de prevederile Regulamentului (UE) nr. 679/2016 și Legii 190/2018

Punct început	X / Y	Punct sfârşit	X / Y	Lungime segment (** (m)
6	584.758,289 698.685,073	7	584.753,674 698.679,689	7.091
7	584.753,674 698.679,689	8	584.753,206 698.677,589	2.152
8	584.753,206 698.677,589	9	584.756,897 698.673,465	5.535
9	584.756,897 698.673,465	10	584.758,698 698.675,833	2.975
10	584.758,698 698.675,833	11	584.768,873 698.691,487	18.67
11	584.768,873 698.691,487	12	584.769,376 698.691,683	0.54
12	584.769,376 698.691,683	13	584.771,999 698.694,304	3.708
13	584.771,999 698.694,304	14	584.771,798 698.694,549	0.317
14	584.771,798 698.694,549	15	584.781,808 698.703,865	13.674
15	584.781,808 698.703,865	16	584.781,196 698.704,493	0.877
16	584.781,196 698.704,493	1	584.785,016 698.707,807	5.057

** Lungimile segmentelor sunt determinate în planul de proiecţie Stereo 70 şi sunt rotunjite la 1 milimetru.
*** Distanţa dintre puncte este formată din segmente cumulate ce sunt mai mici decât valoarea 1 milimetru.

Document care conține date cu caracter personal, protejat de prevederile Regulamentului (UE) nr. 679/2016 și Legii 190/2018

DATE DESPRE IMOBILUL NR. 231

Oficiul de Cadastru şi Publicitate Imobiliară SUCEAVA
Biroul de Cadastru şi Publicitate Imobiliară Suceava

A. Partea I. Descrierea imobilului

TEREN Intravilan

Adresa: Loc. Calinesti, Jud. Suceava

Nr. Crt	Nr cadastral Nr. topografic	Suprafaţa* (mp)	Observaţii / Referinţe
A1		170	Sector cadastral:14 Teren neimprejmuit;

B. Partea II. Proprietari şi acte

Inscrieri privitoare la dreptul de proprietate şi alte drepturi reale		Referinţe
231 / 22/01/2025		
Act Administrativ nr. 1578, din 12/03/2025 emis de PRIMARIA COMUNEI DARMANESTI;		
B1	Inscrierea posesiei, drept de PROPRIETATE, dobandit prin Lege, cota actuala 1/1, cota initiala 1/1	A1
	1) **NEIDENTIFICAT NEIDENTIFICAT**, PROPRIETAR NEIDENTIFICAT	
Act Normativ nr. 7, din 13/03/1996 emis de PARLAMENTUL ROMANIEI ((art. 13));		
B2	Se noteaza mentiunea de proprietar neidentificat	A1

C. Partea III. SARCINI .

Inscrieri privind dezmembramintele dreptului de proprietate, drepturi reale de garanţie şi sarcini	Referinţe
NU SUNT	

Document care conține date cu caracter personal, protejat de prevederile Regulamentului (UE) nr. 679/2016 și Legii 190/2018

Anexa Nr. 1 La Partea I

Teren

Nr cadastral	Suprafaţa (mp)*	Observaţii / Referinţe
	170	

* Suprafaţa este determinată in planul de proiecţie Stereo 70.

DETALII LINIARE IMOBIL

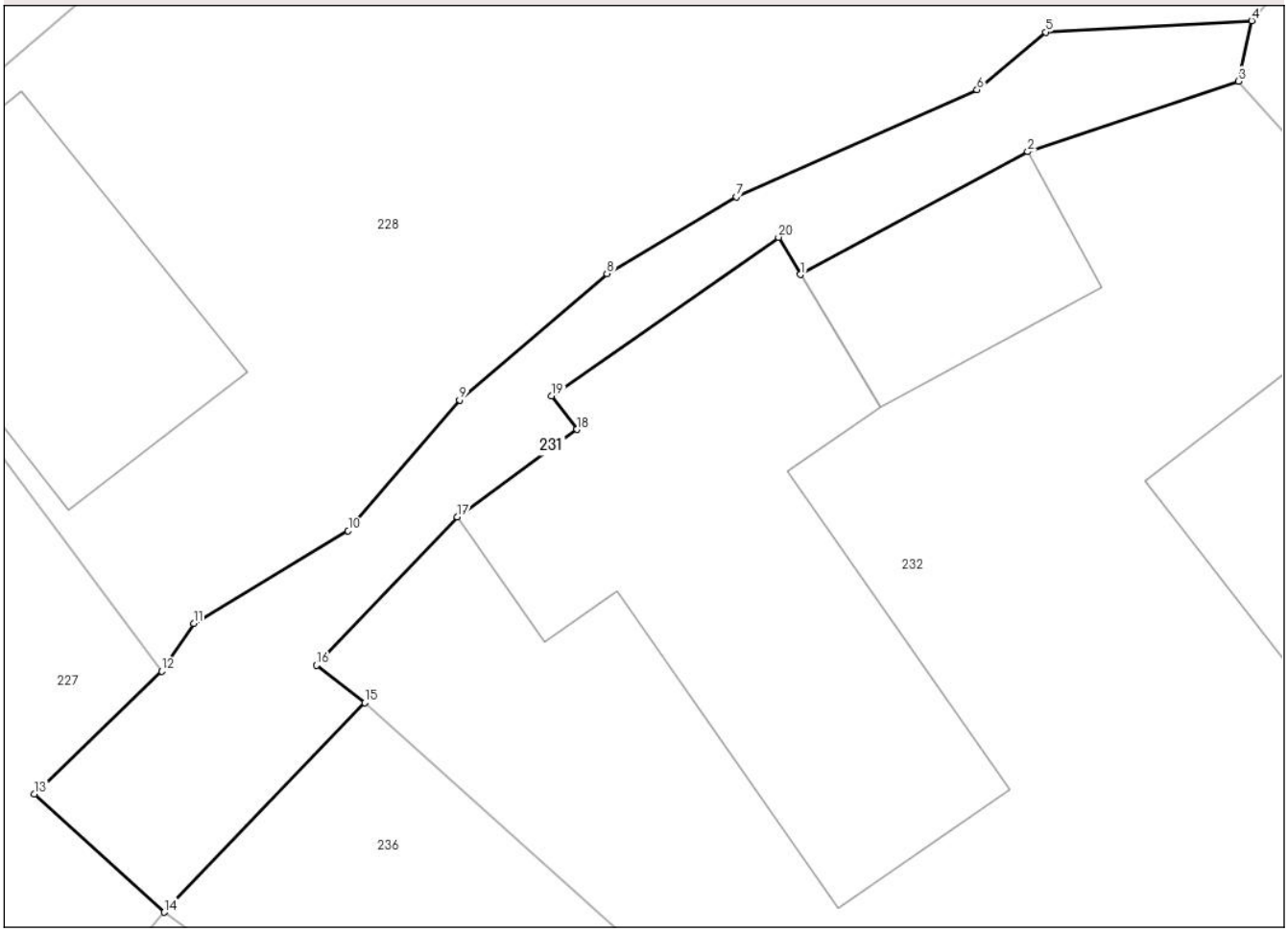

Date referitoare la teren

Crt	Categorie folosință	Intra vilan	Suprafaţa (mp)	Tarla	Parcelă	Nr. topo	Observaţii / Referinţe
1	neproductiv	DA	170	-	-	-	

Lungime Segmente
1) Valorile lungimilor segmentelor sunt obţinute din proiecţie în plan.

Punct început	X / Y	Punct sfârşit	X / Y	Lungime segment (** (m)
1	584.738,0 698.670,881	2	584.745,885 698.675,145	8.964
2	584.745,885 698.675,145	3	584.753,206 698.677,589	7.718
3	584.753,206 698.677,589	4	584.753,674 698.679,689	2.152
4	584.753,674 698.679,689	5	584.746,521 698.679,291	7.164
5	584.746,521 698.679,291	6	584.744,129 698.677,298	3.113

Document care conține date cu caracter personal, protejat de prevederile Regulamentului (UE) nr. 679/2016 și Legii 190/2018

Punct început	X / Y	Punct sfârşit	X / Y	Lungime segment (** (m)
6	584.744,129 698.677,298	7	584.735,764 698.673,58	9.154
7	584.735,764 698.673,58	8	584.731,271 698.670,913	5.225
8	584.731,271 698.670,913	9	584.726,154 698.666,529	6.738
9	584.726,154 698.666,529	10	584.722,28 698.661,985	5.971
10	584.722,28 698.661,985	11	584.716,914 698.658,778	6.251
11	584.716,914 698.658,778	12	584.715,8 698.657,117	2.0
12	584.715,8 698.657,117	13	584.711,38 698.652,854	6.141
13	584.711,38 698.652,854	14	584.715,895 698.648,751	6.101
14	584.715,895 698.648,751	15	584.722,861 698.656,017	10.066
15	584.722,861 698.656,017	16	584.721,179 698.657,32	2.128
16	584.721,179 698.657,32	17	584.726,068 698.662,472	7.102
17	584.726,068 698.662,472	18	584.730,236 698.665,507	5.156
18	584.730,236 698.665,507	19	584.729,353 698.666,669	1.459
19	584.729,353 698.666,669	20	584.737,233 698.672,176	9.614
20	584.737,233 698.672,176	1	584.738,0 698.670,881	1.505

** Lungimile segmentelor sunt determinate în planul de proiecţie Stereo 70 şi sunt rotunjite la 1 milimetru.
*** Distanţa dintre puncte este formată din segmente cumulate ce sunt mai mici decât valoarea 1 milimetru.

Document care conține date cu caracter personal, protejat de prevederile Regulamentului (UE) nr. 679/2016 și Legii 190/2018

DATE DESPRE IMOBILUL NR. 232

Oficiul de Cadastru şi Publicitate Imobiliară SUCEAVA
Biroul de Cadastru şi Publicitate Imobiliară Suceava

A. Partea I. Descrierea imobilului

TEREN Intravilan

Adresa: Loc. Calinesti, Nr. 219, Jud. Suceava

Nr. Crt	Nr cadastral Nr. topografic	Suprafaţa* (mp)	Observaţii / Referinţe
A1	49045	Din acte: 1.350 Masurata: 1.340	Sector cadastral:14 Teren neimprejmuit;

Construcţii

Crt	Nr cadastral Nr. topografic	Adresa	Observaţii / Referinţe
A1.1		Loc. Calinesti, Nr. 219, Jud. Suceava	Nr. niveluri:1; S. construita la sol:47 mp; S. construita desfasurata:47 mp; LOCUINTA
A1.2		Loc. Calinesti, Nr. 219, Jud. Suceava	Nr. niveluri:2; S. construita la sol:112 mp; S. construita desfasurata:224 mp; ANEXA
A1.3		Loc. Calinesti, Nr. 219, Jud. Suceava	Nr. niveluri:1; S. construita la sol:189 mp; S. construita desfasurata:189 mp; ANEXA

B. Partea II. Proprietari şi acte

Inscrieri privitoare la dreptul de proprietate şi alte drepturi reale		Referinţe
17902 / 18/03/2022		
Act Administrativ nr. 1421, din 03/03/2022 emis de Primaria comunei Darmanesti;		
B1	Intabulare, drept de PROPRIETATE, dobandit prin Reconstituire, cota actuala 1/1, cota initiala 1/1	A1
	1) **LUCAN GHEORGHE** 2) **LUCAN CĂTĂLINA-MARIANA**	
Act Notarial nr. 71, din 06/07/2021 emis de BIN NECHITA RALUCA (act notarial nr incheiere de rectificare nr. 8 din 19.04.2022, emis de BIN Nechita Raluca);		
B2	Intabulare, drept de PROPRIETATE, dobandit prin Succesiune, cota actuala 1/1, cota initiala 1/1	A1.1, A1.3
	1) **LUCAN GHEORGHE**	
Act Administrativ nr. 1374, din 02/03/2022 emis de PRIMARIA COMUNEI DARMANESTI;		
B3	Intabulare, drept de PROPRIETATE- bun comun, dobandit prin Construire, cota actuala 1/1, cota initiala 1/1	A1.2
	1) **LUCAN GHEORGHE** 2) **LUCAN CĂTĂLINA-MARIANA**	

C. Partea III. SARCINI .

Inscrieri privind dezmembramintele dreptului de proprietate, drepturi reale de garanţie şi sarcini	Referinţe
NU SUNT	

Document care conține date cu caracter personal, protejat de prevederile Regulamentului (UE) nr. 679/2016 și Legii 190/2018

Anexa Nr. 1 La Partea I

Teren

Nr cadastral	Suprafaţa (mp)*	Observaţii / Referinţe
49045	Din acte: 1.350 Masurata: 1.340	

* Suprafaţa este determinată in planul de proiecţie Stereo 70.

DETALII LINIARE IMOBIL

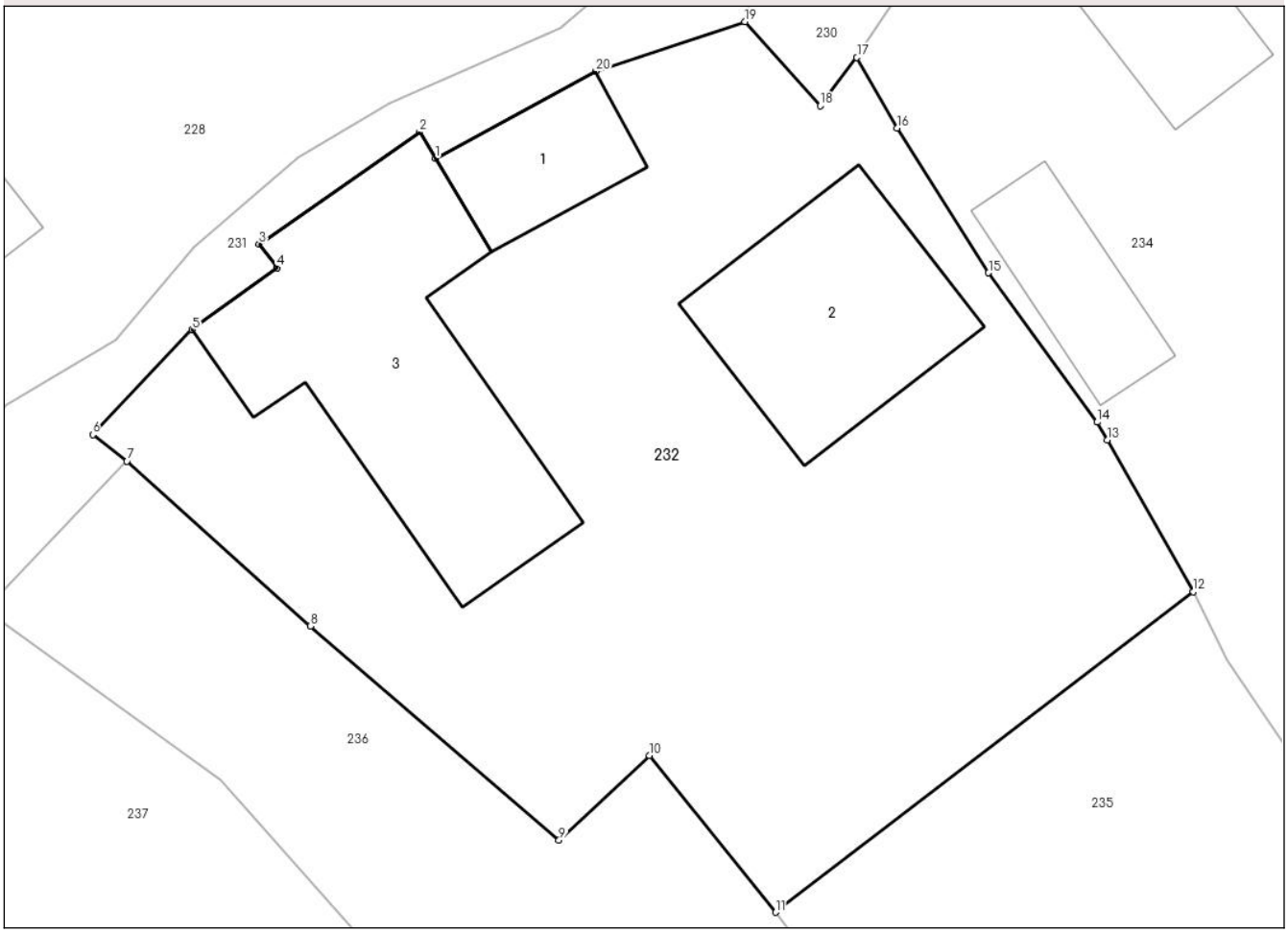

Date referitoare la teren

Crt	Categorie folosinţă	Intra vilan	Suprafaţa (mp)	Tarla	Parcelă	Nr. topo	Observaţii / Referinţe
1	curti constructii	DA	1.096	-	-	-	
2	arabil	DA	244	-	-	-	

Date referitoare la construcţii

Crt	Număr	Destinaţie construcţie	Supraf. (mp)	Situaţie juridică	Observaţii / Referinţe
A1.1		constructii de locuinte	47	Cu acte	Nr. niveluri:1; S. construita la sol:47 mp; S. construita desfasurata:47 mp; LOCUINTA
A1.2		constructii anexa	112	Cu acte	Nr. niveluri:2; S. construita la sol:112 mp; S. construita desfasurata:224 mp; ANEXA
A1.3		constructii anexa	189	Cu acte	Nr. niveluri:1; S. construita la sol:189 mp; S. construita desfasurata:189 mp; ANEXA

Lungime Segmente

1) Valorile lungimilor segmentelor sunt obţinute din proiecţie în plan.

Punct început	X / Y	Punct sfârşit	X / Y	Lungime segment (** (m)
1	584.738,0 698.670,881	2	584.737,233 698.672,176	1.505

Document care conține date cu caracter personal, protejat de prevederile Regulamentului (UE) nr. 679/2016 și Legii 190/2018

Punct început	X / Y	Punct sfârşit	X / Y	Lungime segment (** (m)
2	584.737,233 698.672,176	3	584.729,353 698.666,669	9.614
3	584.729,353 698.666,669	4	584.730,236 698.665,507	1.459
4	584.730,236 698.665,507	5	584.726,068 698.662,472	5.156
5	584.726,068 698.662,472	6	584.721,179 698.657,32	7.102
6	584.721,179 698.657,32	7	584.722,861 698.656,017	2.128
7	584.722,861 698.656,017	8	584.731,868 698.647,924	12.109
8	584.731,868 698.647,924	9	584.744,077 698.637,407	16.114
9	584.744,077 698.637,407	10	584.748,518 698.641,558	6.079
10	584.748,518 698.641,558	11	584.754,703 698.633,869	9.868
11	584.754,703 698.633,869	12	584.775,223 698.649,598	25.855
12	584.775,223 698.649,598	13	584.770,993 698.657,049	8.568
13	584.770,993 698.657,049	14	584.770,493 698.657,93	1.013
14	584.770,493 698.657,93	15	584.765,168 698.665,26	9.06
15	584.765,168 698.665,26	16	584.760,668 698.672,36	8.406
16	584.760,668 698.672,36	17	584.758,698 698.675,833	3.993
17	584.758,698 698.675,833	18	584.756,897 698.673,465	2.975
18	584.756,897 698.673,465	19	584.753,206 698.677,589	5.535
19	584.753,206 698.677,589	20	584.745,885 698.675,145	7.718
20	584.745,885 698.675,145	1	584.738,0 698.670,881	8.964

** Lungimile segmentelor sunt determinate în planul de proiecţie Stereo 70 şi sunt rotunjite la 1 milimetru.
*** Distanţa dintre puncte este formată din segmente cumulate ce sunt mai mici decât valoarea 1 milimetru.

Document care conține date cu caracter personal, protejat de prevederile Regulamentului (UE) nr. 679/2016 și Legii 190/2018

DATE DESPRE IMOBILUL NR. 233

Oficiul de Cadastru şi Publicitate Imobiliară SUCEAVA
Biroul de Cadastru şi Publicitate Imobiliară Suceava

A. Partea I. Descrierea imobilului

TEREN Intravilan

Adresa: Loc. Calinesti, Nr. 216, Jud. Suceava

Nr. Crt	Nr cadastral Nr. topografic	Suprafaţa* (mp)	Observaţii / Referinţe
A1		Din acte: 3.025 Masurata: 3.019	Sector cadastral:14 Teren neimprejmuit;

B. Partea II. Proprietari şi acte

Inscrieri privitoare la dreptul de proprietate şi alte drepturi reale		Referinţe
233 / 22/01/2025		
Act Administrativ nr. 1578, din 12/03/2025 emis de PRIMARIA COMUNEI DARMANESTI;		
B1	Inscrierea posesiei, drept de PROPRIETATE, dobandit prin Lege, cota actuala 1/1, cota initiala 1/1	A1
	1) **NEIDENTIFICAT NEIDENTIFICAT**, PROPRIETAR NEIDENTIFICAT	
Act Normativ nr. 7, din 13/03/1996 emis de PARLAMENTUL ROMANIEI ((art. 13));		
B2	Se noteaza mentiunea de proprietar neidentificat	A1

C. Partea III. SARCINI .

Inscrieri privind dezmembramintele dreptului de proprietate, drepturi reale de garanţie şi sarcini	Referinţe
NU SUNT	

Document care conține date cu caracter personal, protejat de prevederile Regulamentului (UE) nr. 679/2016 și Legii 190/2018

Anexa Nr. 1 La Partea I

Teren

Nr cadastral	Suprafaţa (mp)*	Observaţii / Referinţe
	Din acte: 3.025 Masurata: 3.019	

* Suprafaţa este determinată in planul de proiecţie Stereo 70.

DETALII LINIARE IMOBIL

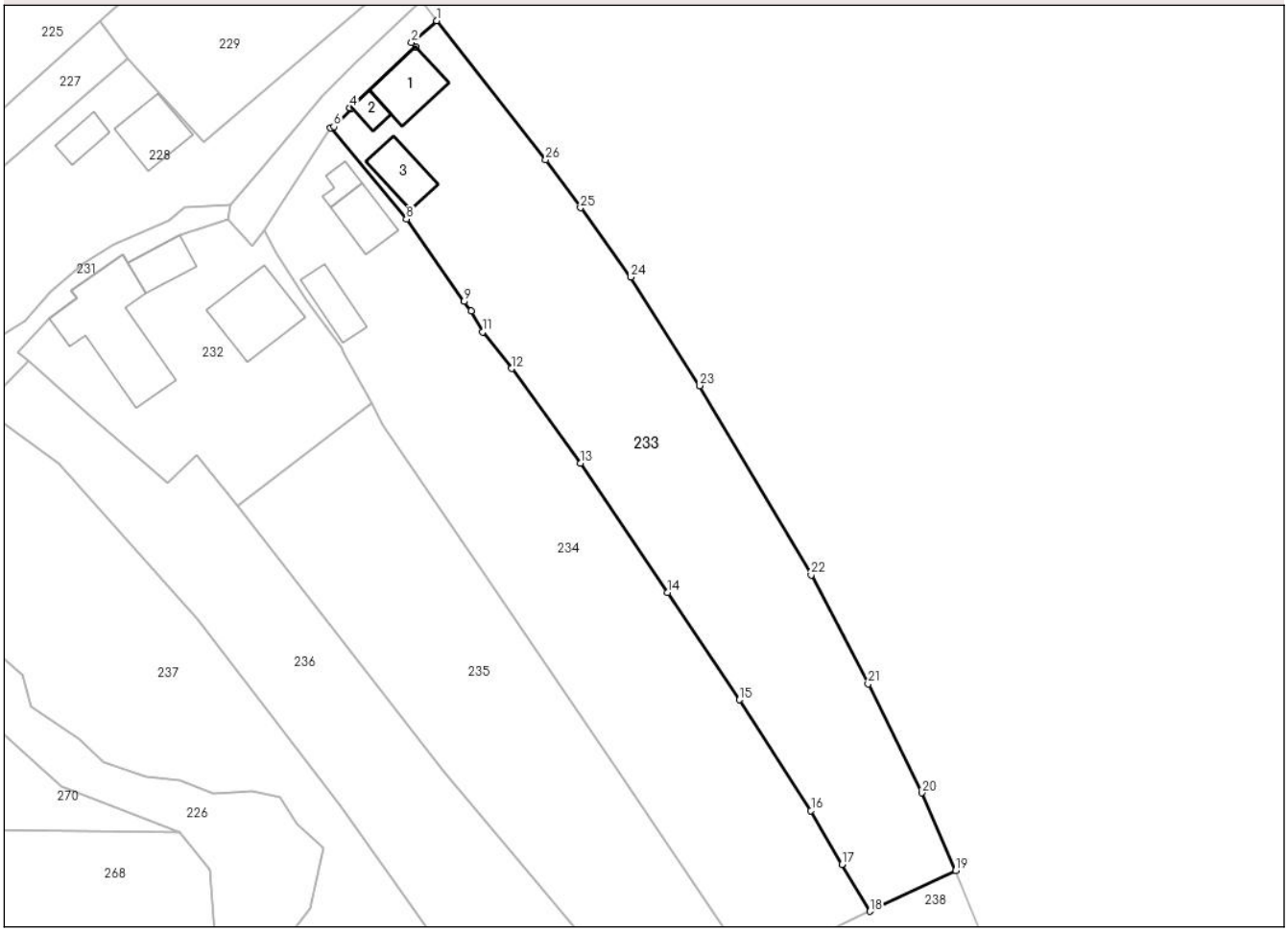

Date referitoare la teren

Crt	Categorie folosinţă	Intra vilan	Suprafaţa (mp)	Tarla	Parcelă	Nr. topo	Observaţii / Referinţe
1	curti constructii	DA	779	-	-	-	
2	arabil	DA	2.240	-	-	-	Parte din pf 37, pf 38/1, pf 38/2.

Date referitoare la construcţii

Crt	Număr	Destinaţie construcţie	Supraf. (mp)	Situaţie juridică	Observaţii / Referinţe
A1.1		constructii de locuinte	72	Fara acte	Nr. niveluri:1; S. construita la sol:72 mp; S. construita desfasurata:72 mp; LOCUINTA
A1.2		constructii anexa	18	Fara acte	Nr. niveluri:1; S. construita la sol:18 mp; S. construita desfasurata:18 mp; ANEXA
A1.3		constructii anexa	58	Fara acte	Nr. niveluri:1; S. construita la sol:58 mp; S. construita desfasurata:58 mp; ANEXA

Lungime Segmente

1) Valorile lungimilor segmentelor sunt obţinute din proiecţie în plan.

Punct început	X / Y	Punct sfârşit	X / Y	Lungime segment (** (m)
1	584.785,016 698.707,807	2	584.781,196 698.704,493	5.057

Punct început	X / Y	Punct sfârşit	X / Y	Lungime segment (** (m)
2	584.781,196 698.704,493	3	584.781,808 698.703,865	0.877

Document care conține date cu caracter personal, protejat de prevederile Regulamentului (UE) nr. 679/2016 și Legii 190/2018

Punct început	X / Y	Punct sfârşit	X / Y	Lungime segment (** (m)
3	584.781,808 698.703,865	4	584.771,798 698.694,549	13.674
5	584.771,999 698.694,304	6	584.769,376 698.691,683	3.708
7	584.768,873 698.691,487	8	584.780,439 698.677,579	18.089
9	584.789,229 698.665,026	10	584.790,264 698.663,548	1.804
11	584.792,038 698.660,374	12	584.796,449 698.654,813	7.098
13	584.806,983 698.640,387	14	584.820,193 698.620,659	23.742
15	584.831,18 698.604,32	16	584.842,077 698.587,426	20.104
17	584.846,79 698.579,244	18	584.851,075 698.572,105	8.326
19	584.864,115 698.578,288	20	584.858,959 698.590,15	12.934
21	584.850,787 698.606,755	22	584.842,119 698.623,356	18.728
23	584.825,145 698.652,192	24	584.814,65 698.668,759	19.611
25	584.806,956 698.679,309	26	584.801,642 698.686,595	9.018

Punct început	X / Y	Punct sfârşit	X / Y	Lungime segment (** (m)
4	584.771,798 698.694,549	5	584.771,999 698.694,304	0.317
6	584.769,376 698.691,683	7	584.768,873 698.691,487	0.54
8	584.780,439 698.677,579	9	584.789,229 698.665,026	15.325
10	584.790,264 698.663,548	11	584.792,038 698.660,374	3.636
12	584.796,449 698.654,813	13	584.806,983 698.640,387	17.863
14	584.820,193 698.620,659	15	584.831,18 698.604,32	19.69
16	584.842,077 698.587,426	17	584.846,79 698.579,244	9.442
18	584.851,075 698.572,105	19	584.864,115 698.578,288	14.432
20	584.858,959 698.590,15	21	584.850,787 698.606,755	18.507
22	584.842,119 698.623,356	23	584.825,145 698.652,192	33.461
24	584.814,65 698.668,759	25	584.806,956 698.679,309	13.058
26	584.801,642 698.686,595	1	584.785,016 698.707,807	26.951

** Lungimile segmentelor sunt determinate în planul de proiecţie Stereo 70 şi sunt rotunjite la 1 milimetru.
*** Distanţa dintre puncte este formată din segmente cumulate ce sunt mai mici decât valoarea 1 milimetru.

Document care conține date cu caracter personal, protejat de prevederile Regulamentului (UE) nr. 679/2016 și Legii 190/2018

DATE DESPRE IMOBILUL NR. 234

Oficiul de Cadastru şi Publicitate Imobiliară SUCEAVA
Biroul de Cadastru şi Publicitate Imobiliară Suceava

A. Partea I. Descrierea imobilului

TEREN Intravilan

Adresa: Loc. Calinesti, Nr. 218, Jud. Suceava

Nr. Crt	Nr cadastral Nr. topografic	Suprafaţa* (mp)	Observaţii / Referinţe
A1		2.894	Sector cadastral:14 Teren neimprejmuit;

B. Partea II. Proprietari şi acte

Inscrieri privitoare la dreptul de proprietate şi alte drepturi reale		Referinţe
234 / 22/01/2025		
Act Administrativ nr. 1578, din 12/03/2025 emis de PRIMARIA COMUNEI DARMANESTI;		
B1	Inscrierea posesiei, drept de PROPRIETATE, dobandit prin Lege, cota actuala 1/1, cota initiala 1/1	A1
	1) **NEIDENTIFICAT NEIDENTIFICAT**, PROPRIETAR NEIDENTIFICAT	
Act Normativ nr. 7, din 13/03/1996 emis de PARLAMENTUL ROMANIEI ((art. 13));		
B2	Se noteaza mentiunea de proprietar neidentificat	A1

C. Partea III. SARCINI .

Inscrieri privind dezmembramintele dreptului de proprietate, drepturi reale de garanţie şi sarcini	Referinţe
NU SUNT	

Document care conține date cu caracter personal, protejat de prevederile Regulamentului (UE) nr. 679/2016 și Legii 190/2018

Anexa Nr. 1 La Partea I

Teren

Nr cadastral	Suprafaţa (mp)*	Observaţii / Referinţe
	2.894	

* Suprafaţa este determinată in planul de proiecţie Stereo 70.

DETALII LINIARE IMOBIL

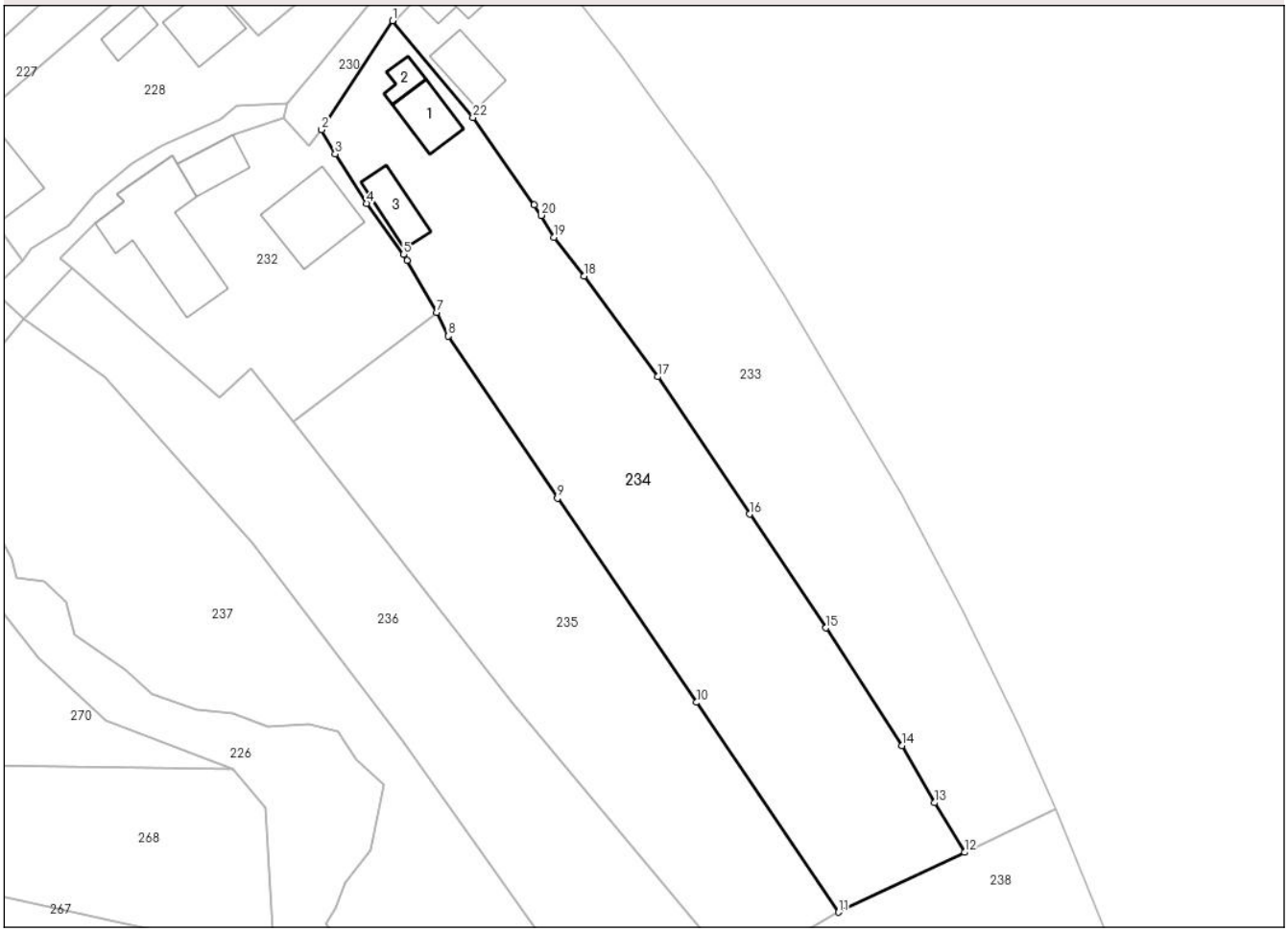

Date referitoare la teren

Crt	Categorie folosință	Intra vilan	Suprafaţa (mp)	Tarla	Parcelă	Nr. topo	Observaţii / Referinţe
1	curti constructii	DA	530	-	-	-	
2	arabil	DA	2.364	-	-	-	Parte din pf 38/1, pf 38/2, pf 40/2.

Date referitoare la construcţii

Crt	Număr	Destinaţie construcţie	Supraf. (mp)	Situaţie juridică	Observaţii / Referinţe
A1.1		constructii de locuinte	55	Fara acte	Nr. niveluri:1; S. construita la sol:55 mp; S. construita desfasurata:55 mp; LOCUINTA
A1.2		constructii anexa	21	Fara acte	Nr. niveluri:1; S. construita la sol:21 mp; S. construita desfasurata:21 mp; ANEXA
A1.3		constructii anexa	51	Fara acte	Nr. niveluri:1; S. construita la sol:51 mp; S. construita desfasurata:51 mp; ANEXA

Lungime Segmente

1) Valorile lungimilor segmentelor sunt obţinute din proiecţie în plan.

Punct început	X / Y	Punct sfârşit	X / Y	Lungime segment (** (m)
1	584.768,873 698.691,487	2	584.758,698 698.675,833	18.67

Punct început	X / Y	Punct sfârşit	X / Y	Lungime segment (** (m)
2	584.758,698 698.675,833	3	584.760,668 698.672,36	3.993

Document care conține date cu caracter personal, protejat de prevederile Regulamentului (UE) nr. 679/2016 și Legii 190/2018

Punct început	X / Y	Punct sfârşit	X / Y	Lungime segment (** (m)
3	584.760,668 698.672,36	4	584.765,168 698.665,26	8.406
5	584.770,493 698.657,93	6	584.770,993 698.657,049	1.013
7	584.775,223 698.649,598	8	584.776,891 698.646,208	3.778
9	584.792,574 698.622,947	10	584.812,58 698.593,639	35.485
11	584.832,977 698.563,524	12	584.851,075 698.572,105	20.029
13	584.846,79 698.579,244	14	584.842,077 698.587,426	9.442
15	584.831,18 698.604,32	16	584.820,193 698.620,659	19.69
17	584.806,983 698.640,387	18	584.796,449 698.654,813	17.863
19	584.792,038 698.660,374	20	584.790,264 698.663,548	3.636
21	584.789,229 698.665,026	22	584.780,439 698.677,579	15.325

Punct început	X / Y	Punct sfârşit	X / Y	Lungime segment (** (m)
4	584.765,168 698.665,26	5	584.770,493 698.657,93	9.06
6	584.770,993 698.657,049	7	584.775,223 698.649,598	8.568
8	584.776,891 698.646,208	9	584.792,574 698.622,947	28.054
10	584.812,58 698.593,639	11	584.832,977 698.563,524	36.372
12	584.851,075 698.572,105	13	584.846,79 698.579,244	8.326
14	584.842,077 698.587,426	15	584.831,18 698.604,32	20.104
16	584.820,193 698.620,659	17	584.806,983 698.640,387	23.742
18	584.796,449 698.654,813	19	584.792,038 698.660,374	7.098
20	584.790,264 698.663,548	21	584.789,229 698.665,026	1.804
22	584.780,439 698.677,579	1	584.768,873 698.691,487	18.089

** Lungimile segmentelor sunt determinate în planul de proiecţie Stereo 70 şi sunt rotunjite la 1 milimetru.
*** Distanţa dintre puncte este formată din segmente cumulate ce sunt mai mici decât valoarea 1 milimetru.

Document care conține date cu caracter personal, protejat de prevederile Regulamentului (UE) nr. 679/2016 și Legii 190/2018

DATE DESPRE IMOBILUL NR. 235

Oficiul de Cadastru şi Publicitate Imobiliară SUCEAVA
Biroul de Cadastru şi Publicitate Imobiliară Suceava

A. Partea I. Descrierea imobilului

TEREN Intravilan

Adresa: Loc. Calinesti, Jud. Suceava

Nr. Crt	Nr cadastral Nr. topografic	Suprafaţa* (mp)	Observaţii / Referinţe
A1	48843	2.200	Sector cadastral:14 Teren neimprejmuit;

B. Partea II. Proprietari şi acte

Inscrieri privitoare la dreptul de proprietate şi alte drepturi reale		Referinţe
54318 / 03/08/2021		
Act Notarial nr. 1363, din 28/07/2021 emis de BIN NECHITA RALUCA;		
B2	Intabulare, drept de PROPRIETATEbun comun, dobandit prin Conventie, cota actuala 1/1, cota initiala 1/1	A1
	1) **LUCAN CĂTĂLINA-MARIANA** 2) **LUCAN GHEORGHE**	

C. Partea III. SARCINI .

Inscrieri privind dezmembramintele dreptului de proprietate, drepturi reale de garanţie şi sarcini	Referinţe
NU SUNT	

Document care conține date cu caracter personal, protejat de prevederile Regulamentului (UE) nr. 679/2016 și Legii 190/2018

Anexa Nr. 1 La Partea I

Teren

Nr cadastral	Suprafaţa (mp)*	Observaţii / Referinţe
48843	2.200	

* Suprafaţa este determinată in planul de proiecţie Stereo 70.

DETALII LINIARE IMOBIL

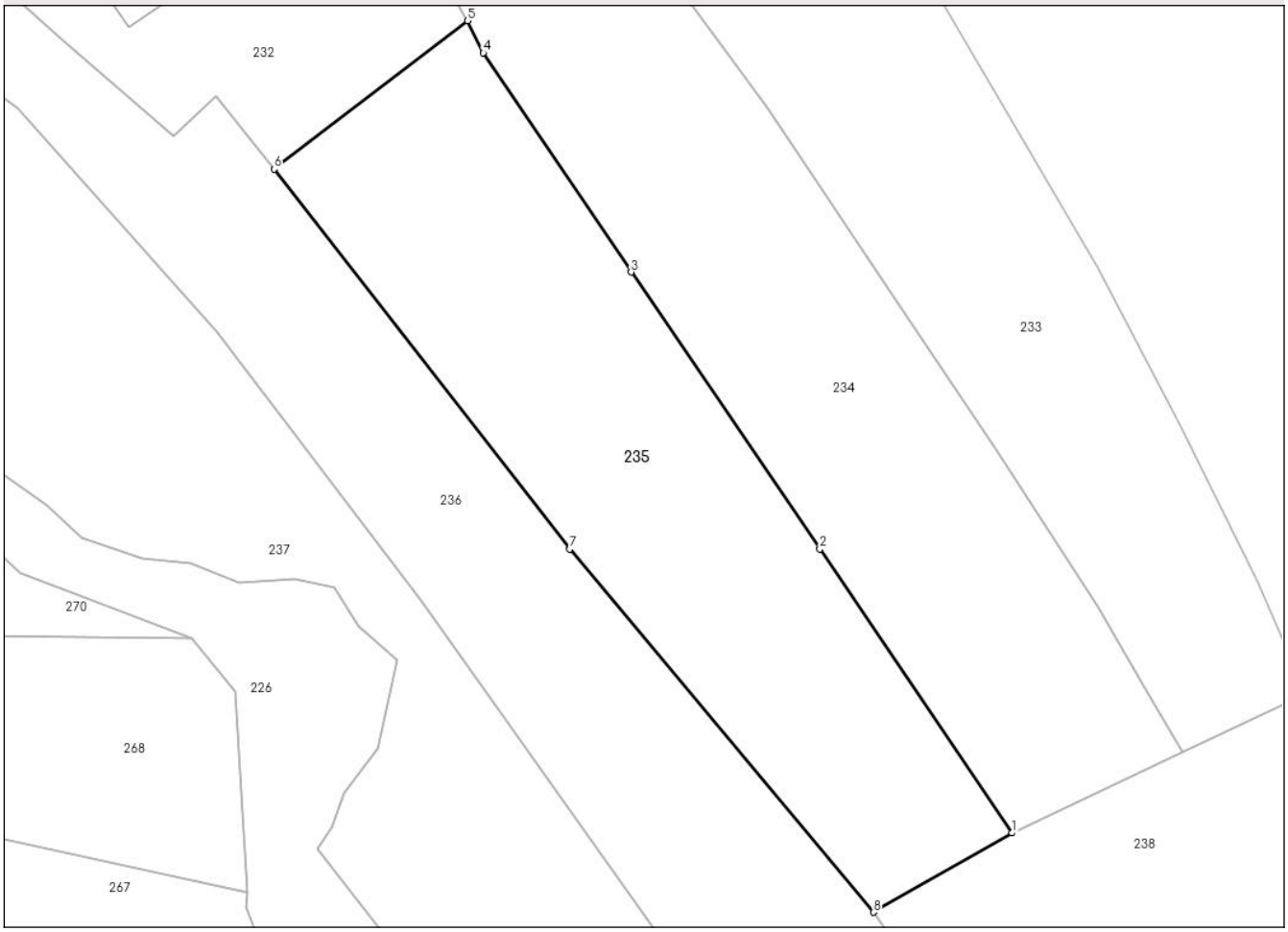

Date referitoare la teren

Crt	Categorie folosință	Intra vilan	Suprafaţa (mp)	Tarla	Parcelă	Nr. topo	Observaţii / Referinţe
1	arabil	DA	2.200	-	-	-	

Lungime Segmente
1) Valorile lungimilor segmentelor sunt obţinute din proiecţie în plan.

Punct început	X / Y	Punct sfârşit	X / Y	Lungime segment (** (m)
1	584.832,977 698.563,524	2	584.812,58 698.593,639	36.372
2	584.812,58 698.593,639	3	584.792,574 698.622,947	35.485
3	584.792,574 698.622,947	4	584.776,891 698.646,208	28.054
4	584.776,891 698.646,208	5	584.775,223 698.649,598	3.778
5	584.775,223 698.649,598	6	584.754,703 698.633,869	25.855

Document care conține date cu caracter personal, protejat de prevederile Regulamentului (UE) nr. 679/2016 și Legii 190/2018

Punct început	X / Y	Punct sfârşit	X / Y	Lungime segment (** (m)
6	584.754,703 698.633,869	7	584.786,077 698.593,612	51.039
7	584.786,077 698.593,612	8	584.818,264 698.555,131	50.168
8	584.818,264 698.555,131	1	584.832,977 698.563,524	16.939

** Lungimile segmentelor sunt determinate în planul de proiecţie Stereo 70 şi sunt rotunjite la 1 milimetru.
*** Distanţa dintre puncte este formată din segmente cumulate ce sunt mai mici decât valoarea 1 milimetru.

Document care conține date cu caracter personal, protejat de prevederile Regulamentului (UE) nr. 679/2016 și Legii 190/2018

DATE DESPRE IMOBILUL NR. 236

Oficiul de Cadastru şi Publicitate Imobiliară SUCEAVA
Biroul de Cadastru şi Publicitate Imobiliară Suceava

A. Partea I. Descrierea imobilului

TEREN Intravilan

Adresa: Loc. Calinesti, Jud. Suceava

Nr. Crt	Nr cadastral Nr. topografic	Suprafaţa* (mp)	Observaţii / Referinţe
A1	46764	3.000	Sector cadastral:14 Teren neimprejmuit;

B. Partea II. Proprietari şi acte

Inscrieri privitoare la dreptul de proprietate şi alte drepturi reale		Referinţe
57096 / 11/08/2023		
Hotarare Judecatoreasca nr. 3362, din 11/07/2019 emis de Judecătoria Suceava 'partaj succesoral' (hotarare judecatoreasca nr Decizia 1296 din 20.12.2022, emis de Tribunalul Suceava);		
B1	Intabulare, drept de PROPRIETATEbun propriu, dobandit prin Hotarare Judecatoreasca, cota actuala 1/1, cota initiala 1/1	A1
	1) **MARUNEAC FLORIN**	

C. Partea III. SARCINI .

Inscrieri privind dezmembramintele dreptului de proprietate, drepturi reale de garanţie şi sarcini	Referinţe
NU SUNT	

Anexa Nr. 1 La Partea I

Teren

Nr cadastral	Suprafaţa (mp)*	Observaţii / Referinţe
46764	3.000	

* Suprafaţa este determinată in planul de proiecţie Stereo 70.

DETALII LINIARE IMOBIL

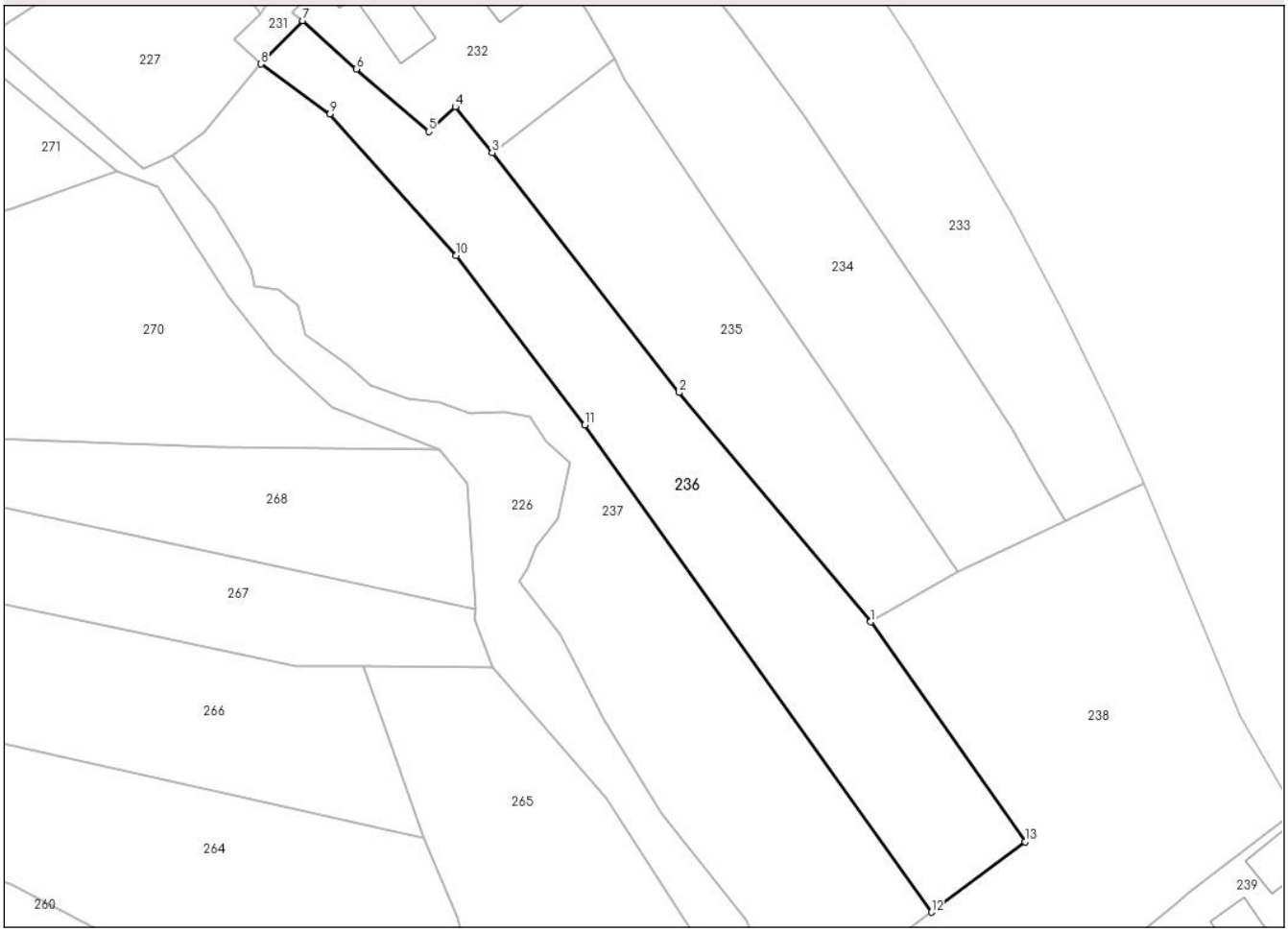

Date referitoare la teren

Crt	Categorie folosință	Intra vilan	Suprafaţa (mp)	Tarla	Parcelă	Nr. topo	Observaţii / Referinţe
1	arabil	DA	3.000	-	-	-	Diferenta de suprafata nu s-a gasit intre limitele masurate.

Lungime Segmente

1) Valorile lungimilor segmentelor sunt obţinute din proiecţie în plan.

Punct început	X / Y	Punct sfârşit	X / Y	Lungime segment (** (m)
1	584.818,264 698.555,131	2	584.786,077 698.593,612	50.168
2	584.786,077 698.593,612	3	584.754,703 698.633,869	51.039
3	584.754,703 698.633,869	4	584.748,518 698.641,558	9.868
4	584.748,518 698.641,558	5	584.744,077 698.637,407	6.079
5	584.744,077 698.637,407	6	584.731,868 698.647,924	16.114

Document care conține date cu caracter personal, protejat de prevederile Regulamentului (UE) nr. 679/2016 și Legii 190/2018

Punct început	X / Y	Punct sfârşit	X / Y	Lungime segment (** (m)
6	584.731,868 698.647,924	7	584.722,861 698.656,017	12.109
7	584.722,861 698.656,017	8	584.715,895 698.648,751	10.066
8	584.715,895 698.648,751	9	584.727,469 698.640,35	14.302
9	584.727,469 698.640,35	10	584.748,655 698.616,603	31.824
10	584.748,655 698.616,603	11	584.770,305 698.588,181	35.729
11	584.770,305 698.588,181	12	584.828,5 698.506,423	100.355
12	584.828,5 698.506,423	13	584.844,25 698.518,246	19.694
13	584.844,25 698.518,246	1	584.818,264 698.555,131	45.12

** Lungimile segmentelor sunt determinate în planul de proiecţie Stereo 70 şi sunt rotunjite la 1 milimetru.
*** Distanţa dintre puncte este formată din segmente cumulate ce sunt mai mici decât valoarea 1 milimetru.

Document care conține date cu caracter personal, protejat de prevederile Regulamentului (UE) nr. 679/2016 și Legii 190/2018

DATE DESPRE IMOBILUL NR. 237

Oficiul de Cadastru şi Publicitate Imobiliară SUCEAVA
Biroul de Cadastru şi Publicitate Imobiliară Suceava

A. Partea I. Descrierea imobilului

TEREN Intravilan

Adresa: Loc. Calinesti, Jud. Suceava

Nr. Crt	Nr cadastral Nr. topografic	Suprafaţa* (mp)	Observaţii / Referinţe
A1		Din acte: 5.200 Masurata: 4.140	Sector cadastral:14 Teren neimprejmuit;

B. Partea II. Proprietari şi acte

Inscrieri privitoare la dreptul de proprietate şi alte drepturi reale		Referinţe
237 / 22/01/2025		
Act Administrativ nr. 74, din 10/05/1993 emis de COMISIA JUDETEANA SUCEAVA;		
B1	Intabulare, drept de PROPRIETATE, dobandit prin Reconstituire, cota actuala 1/1, cota initiala 1/1	A1
	1) **SENCIUC ZANFIRA**, Se noteaza lipsa CNP	
Act Administrativ nr. 435, din 22/01/2025 emis de PRIMARIA COMUNEI DARMANESTI;		
B2	Se noteaza posesia faptica in favoare lui	A1
	1) **LUCAN GHEORGHE**	

C. Partea III. SARCINI .

Inscrieri privind dezmembramintele dreptului de proprietate, drepturi reale de garanţie şi sarcini	Referinţe
NU SUNT	

Document care conține date cu caracter personal, protejat de prevederile Regulamentului (UE) nr. 679/2016 și Legii 190/2018

Anexa Nr. 1 La Partea I

Teren

Nr cadastral	Suprafaţa (mp)*	Observaţii / Referinţe
	Din acte: 5.200 Masurata: 4.140	

* Suprafaţa este determinată in planul de proiecţie Stereo 70.

DETALII LINIARE IMOBIL

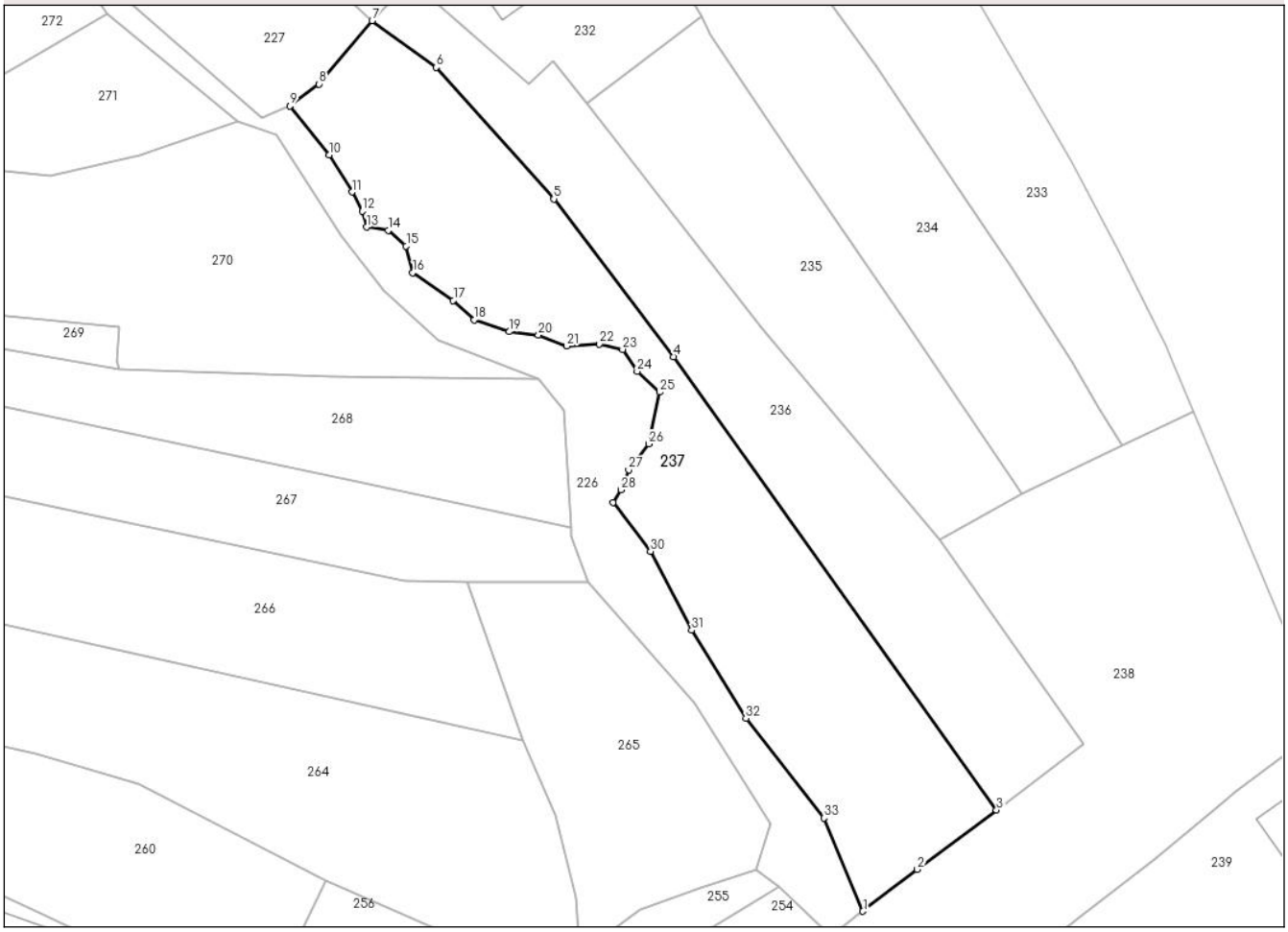

Date referitoare la teren

Crt	Categorie folosinţă	Intra vilan	Suprafaţa (mp)	Tarla	Parcelă	Nr. topo	Observaţii / Referinţe
1	arabil	DA	4.140	-	-	-	Parte din pf 38/2, pf 57/3, pf 52/2, pf 59/3.

Lungime Segmente

1) Valorile lungimilor segmentelor sunt obţinute din proiecţie în plan.

Punct început	X / Y	Punct sfârşit	X / Y	Lungime segment (** (m)
1	584.804,415 698.488,156	2	584.814,228 698.495,71	12.384
3	584.828,5 698.506,423	4	584.770,305 698.588,181	100.355
5	584.748,655 698.616,603	6	584.727,469 698.640,35	31.824
7	584.715,895 698.648,751	8	584.706,33 698.637,318	14.906
9	584.701,025 698.633,354	10	584.708,16 698.624,584	11.306

Punct început	X / Y	Punct sfârşit	X / Y	Lungime segment (** (m)
2	584.814,228 698.495,71	3	584.828,5 698.506,423	17.845
4	584.770,305 698.588,181	5	584.748,655 698.616,603	35.729
6	584.727,469 698.640,35	7	584.715,895 698.648,751	14.302
8	584.706,33 698.637,318	9	584.701,025 698.633,354	6.622
10	584.708,16 698.624,584	11	584.712,274 698.617,844	7.896

Document care conține date cu caracter personal, protejat de prevederile Regulamentului (UE) nr. 679/2016 și Legii 190/2018

Punct început	X / Y	Punct sfârşit	X / Y	Lungime segment (** (m)
11	584.712,274 698.617,844	12	584.714,115 698.614,383	3.92
13	584.714,889 698.611,515	14	584.718,791 698.610,927	3.946
15	584.722,029 698.608,126	16	584.723,249 698.603,314	4.964
17	584.730,527 698.598,312	18	584.734,28 698.594,799	5.141
19	584.740,656 698.592,672	20	584.745,877 698.592,047	5.258
21	584.751,011 698.590,085	22	584.756,849 698.590,449	5.849
23	584.761,071 698.589,478	24	584.763,673 698.585,5	4.753
25	584.767,727 698.581,785	26	584.765,763 698.572,453	9.536
27	584.762,168 698.567,733	28	584.760,774 698.564,166	3.83
29	584.759,35 698.561,88	30	584.766,123 698.553,079	11.105
31	584.773,534 698.538,851	32	584.783,303 698.522,945	18.666
33	584.797,399 698.504,992	1	584.804,415 698.488,156	18.239

Punct început	X / Y	Punct sfârşit	X / Y	Lungime segment (** (m)
12	584.714,115 698.614,383	13	584.714,889 698.611,515	2.971
14	584.718,791 698.610,927	15	584.722,029 698.608,126	4.281
16	584.723,249 698.603,314	17	584.730,527 698.598,312	8.831
18	584.734,28 698.594,799	19	584.740,656 698.592,672	6.721
20	584.745,877 698.592,047	21	584.751,011 698.590,085	5.496
22	584.756,849 698.590,449	23	584.761,071 698.589,478	4.332
24	584.763,673 698.585,5	25	584.767,727 698.581,785	5.499
26	584.765,763 698.572,453	27	584.762,168 698.567,733	5.933
28	584.760,774 698.564,166	29	584.759,35 698.561,88	2.693
30	584.766,123 698.553,079	31	584.773,534 698.538,851	16.042
32	584.783,303 698.522,945	33	584.797,399 698.504,992	22.826

** Lungimile segmentelor sunt determinate în planul de proiecţie Stereo 70 şi sunt rotunjite la 1 milimetru.
*** Distanţa dintre puncte este formată din segmente cumulate ce sunt mai mici decât valoarea 1 milimetru.

Document care conține date cu caracter personal, protejat de prevederile Regulamentului (UE) nr. 679/2016 și Legii 190/2018

DATE DESPRE IMOBILUL NR. 238

Oficiul de Cadastru şi Publicitate Imobiliară SUCEAVA
Biroul de Cadastru şi Publicitate Imobiliară Suceava

A. Partea I. Descrierea imobilului

TEREN Intravilan

Adresa: Loc. Calinesti, Jud. Suceava

Nr. Crt	Nr cadastral Nr. topografic	Suprafaţa* (mp)	Observaţii / Referinţe
A1	46555	4.368	Sector cadastral:14 Teren neimprejmuit;

B. Partea II. Proprietari şi acte

Inscrieri privitoare la dreptul de proprietate şi alte drepturi reale		Referinţe
9435 / 26/02/2019		
Act Administrativ nr. 2968, din 20/01/2015 emis de COMISIA JUDETEANA SUCEAVA;		
B1	Intabulare, drept de PROPRIETATE, dobandit prin Reconstituire, cota actuala 1/1, cota initiala 1/1	A1
	1) **PALANICIUC VASILE**	

C. Partea III. SARCINI .

Inscrieri privind dezmembramintele dreptului de proprietate, drepturi reale de garanţie şi sarcini	Referinţe
NU SUNT	

Document care conține date cu caracter personal, protejat de prevederile Regulamentului (UE) nr. 679/2016 și Legii 190/2018

Anexa Nr. 1 La Partea I

Teren

Nr cadastral	Suprafaţa (mp)*	Observaţii / Referinţe
46555	4.368	

* Suprafaţa este determinată in planul de proiecţie Stereo 70.

DETALII LINIARE IMOBIL

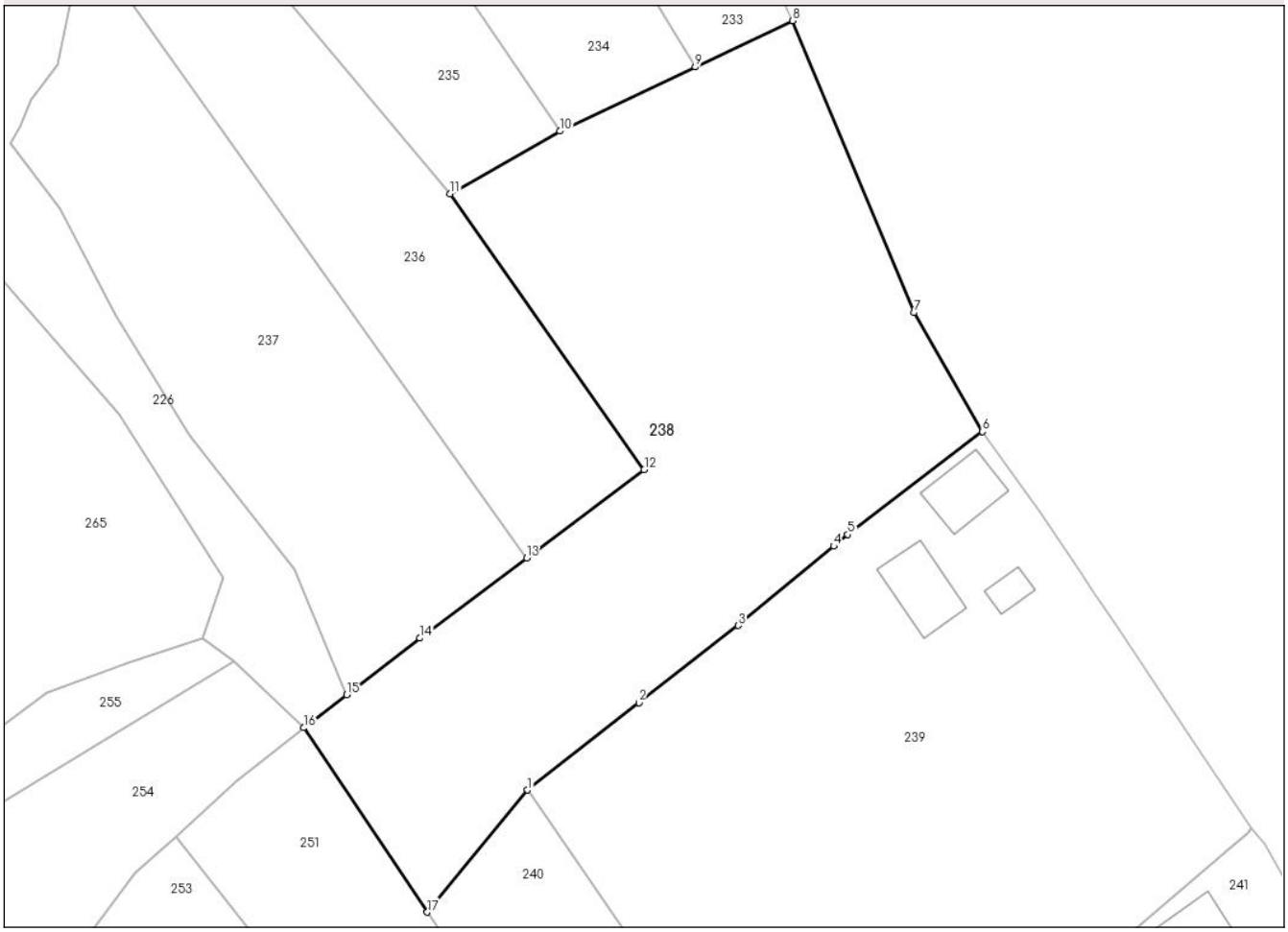

Date referitoare la teren

Crt	Categorie folosință	Intra vilan	Suprafaţa (mp)	Tarla	Parcelă	Nr. topo	Observaţii / Referinţe
1	arabil	DA	4.368	-	-	-	

Lungime Segmente
1) Valorile lungimilor segmentelor sunt obţinute din proiecţie în plan.

Punct început	X / Y	Punct sfârşit	X / Y	Lungime segment (** (m)
1	584.828,628 698.475,404	2	584.843,553 698.487,065	18.94
2	584.843,553 698.487,065	3	584.856,835 698.497,411	16.836
3	584.856,835 698.497,411	4	584.869,634 698.508,007	16.616
4	584.869,634 698.508,007	5	584.871,508 698.509,558	2.433
5	584.871,508 698.509,558	6	584.889,56 698.523,34	22.712

Document care conține date cu caracter personal, protejat de prevederile Regulamentului (UE) nr. 679/2016 și Legii 190/2018

Punct început	X / Y	Punct sfârşit	X / Y	Lungime segment (** (m)
6	584.889,56 698.523,34	7	584.880,374 698.539,246	18.368
7	584.880,374 698.539,246	8	584.864,115 698.578,288	42.292
8	584.864,115 698.578,288	9	584.851,075 698.572,105	14.432
9	584.851,075 698.572,105	10	584.832,977 698.563,524	20.029
10	584.832,977 698.563,524	11	584.818,264 698.555,131	16.939
11	584.818,264 698.555,131	12	584.844,25 698.518,246	45.12
12	584.844,25 698.518,246	13	584.828,5 698.506,423	19.694
13	584.828,5 698.506,423	14	584.814,228 698.495,71	17.845
14	584.814,228 698.495,71	15	584.804,415 698.488,156	12.384
15	584.804,415 698.488,156	16	584.798,654 698.483,722	7.27
16	584.798,654 698.483,722	17	584.815,216 698.459,061	29.706
17	584.815,216 698.459,061	1	584.828,628 698.475,404	21.142

** Lungimile segmentelor sunt determinate în planul de proiecţie Stereo 70 şi sunt rotunjite la 1 milimetru.
*** Distanţa dintre puncte este formată din segmente cumulate ce sunt mai mici decât valoarea 1 milimetru.

Document care conține date cu caracter personal, protejat de prevederile Regulamentului (UE) nr. 679/2016 și Legii 190/2018

DATE DESPRE IMOBILUL NR. 239

Oficiul de Cadastru şi Publicitate Imobiliară SUCEAVA
Biroul de Cadastru şi Publicitate Imobiliară Suceava

A. Partea I. Descrierea imobilului

TEREN Intravilan

Adresa: Loc. Calinesti, Nr. 212, Jud. Suceava

Nr. Crt	Nr cadastral Nr. topografic	Suprafaţa* (mp)	Observaţii / Referinţe
A1	47929	Din acte: 5.199 Masurata: 5.200	Sector cadastral:14 Teren imprejmuit;

Construcţii

Crt	Nr cadastral Nr. topografic	Adresa	Observaţii / Referinţe
A1.1		Loc. Calinesti, Nr. 212, Jud. Suceava	Nr. niveluri:1; S. construita la sol:66 mp; S. construita desfasurata:66 mp; LOCUINTA
A1.2		Loc. Calinesti, Nr. 212, Jud. Suceava	Nr. niveluri:1; S. construita la sol:78 mp; S. construita desfasurata:78 mp; ANEXA
A1.3		Loc. Calinesti, Nr. 212, Jud. Suceava	Nr. niveluri:1; S. construita la sol:21 mp; S. construita desfasurata:21 mp; ANEXA

B. Partea II. Proprietari şi acte

Inscrieri privitoare la dreptul de proprietate şi alte drepturi reale		Referinţe
26877 / 13/04/2023		
Act Notarial nr. 1202, din 12/04/2023 emis de Iordache Raluca Andrea;		
B1	Intabulare, drept de PROPRIETATE, dobandit prin Conventie, cota actuala 1/1, cota initiala 1/1	A1, A1.1, A1.2, A1.3
	1) **GABOR ANDREI** 2) **GABOR DIANA**	

C. Partea III. SARCINI

Inscrieri privind dezmembramintele dreptului de proprietate, drepturi reale de garanţie şi sarcini		Referinţe
26877 / 13/04/2023		
Act Notarial nr. 1202, din 12/04/2023 emis de Iordache Raluca Andrea;		
C1	Intabulare, drept de IPOTECA, Valoare:29000 EURconf.art.2386 alin.1 din NCC pentru pretul datorat	A1, A1.1, A1.2, A1.3
	1) **PETERSHEIM JONATHAN DELBERT**	

Document care conține date cu caracter personal, protejat de prevederile Regulamentului (UE) nr. 679/2016 și Legii 190/2018

Anexa Nr. 1 La Partea I

Teren

Nr cadastral	Suprafaţa (mp)*	Observaţii / Referinţe
47929	Din acte: 5.199 Masurata: 5.200	

* Suprafaţa este determinată in planul de proiecţie Stereo 70.

DETALII LINIARE IMOBIL

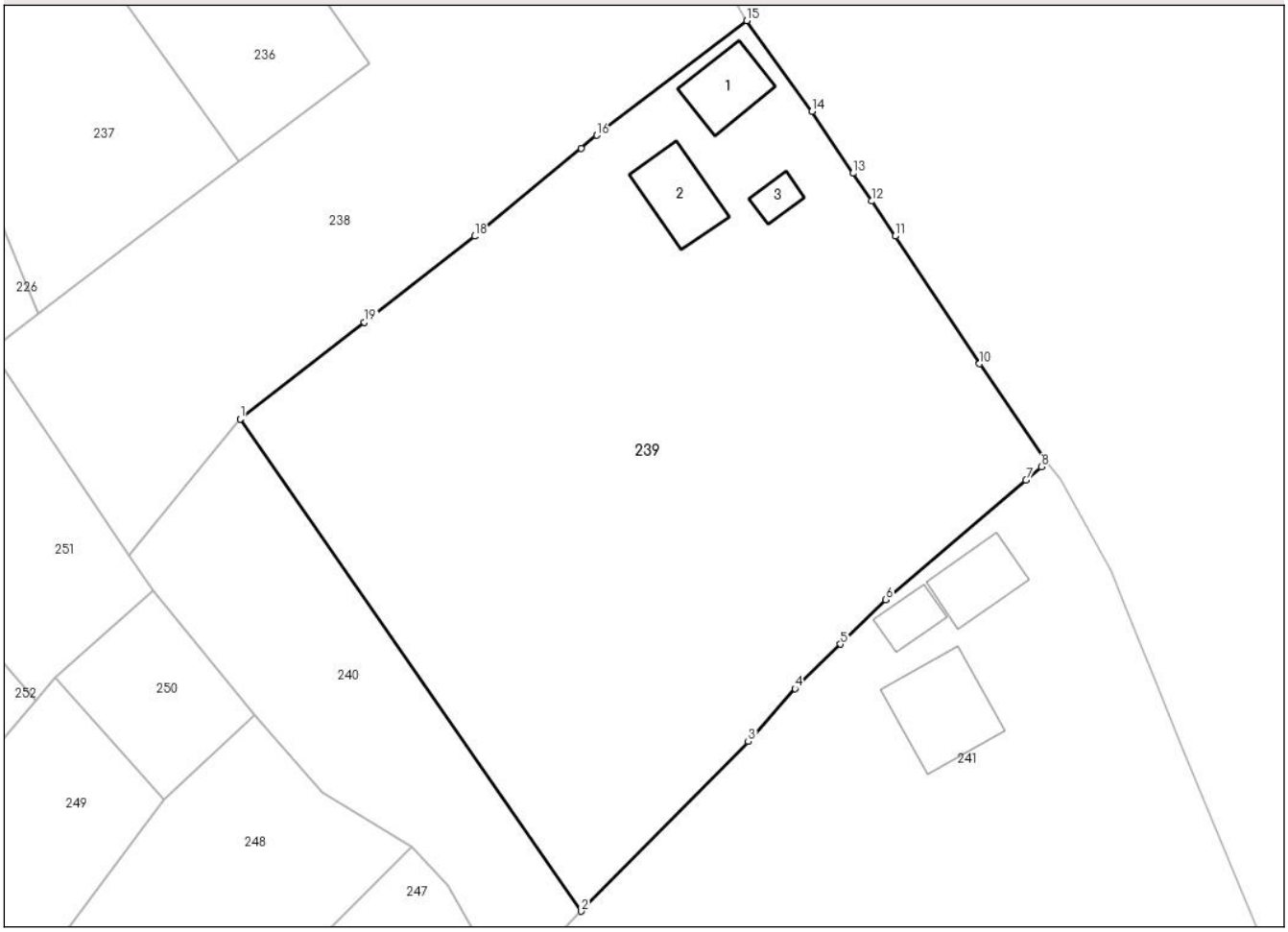

Date referitoare la teren

Crt	Categorie folosinţă	Intra vilan	Suprafaţa (mp)	Tarla	Parcelă	Nr. topo	Observaţii / Referinţe
1	curti constructii	DA	534	-	-	-	
2	arabil	DA	4.666	-	-	-	

Date referitoare la construcţii

Crt	Număr	Destinaţie construcţie	Supraf. (mp)	Situaţie juridică	Observaţii / Referinţe
A1.1		constructii de locuinte	66	Cu acte	Nr. niveluri:1; S. construita la sol:66 mp; S. construita desfasurata:66 mp; LOCUINTA
A1.2		constructii anexa	78	Cu acte	Nr. niveluri:1; S. construita la sol:78 mp; S. construita desfasurata:78 mp; ANEXA
A1.3		constructii anexa	21	Cu acte	Nr. niveluri:1; S. construita la sol:21 mp; S. construita desfasurata:21 mp; ANEXA

Lungime Segmente

1) Valorile lungimilor segmentelor sunt obţinute din proiecţie în plan.

Punct început	X / Y	Punct sfârşit	X / Y	Lungime segment (** (m)
1	584.828,628 698.475,404	2	584.869,639 698.416,213	72.01

Document care conține date cu caracter personal, protejat de prevederile Regulamentului (UE) nr. 679/2016 și Legii 190/2018

Punct început	X / Y	Punct sfârşit	X / Y	Lungime segment (** (m)
2	584.869,639 698.416,213	3	584.889,758 698.436,63	28.664
3	584.889,758 698.436,63	4	584.895,388 698.442,998	8.5
4	584.895,388 698.442,998	5	584.900,844 698.448,343	7.638
5	584.900,844 698.448,343	6	584.906,301 698.453,689	7.639
6	584.906,301 698.453,689	7	584.923,168 698.468,073	22.167
7	584.923,168 698.468,073	8	584.925,005 698.469,674	2.437
8	584.925,005 698.469,674	9	584.925,579 698.470,337	0.877
9	584.925,579 698.470,337	10	584.917,587 698.482,074	14.2
10	584.917,587 698.482,074	11	584.907,426 698.497,427	18.411
11	584.907,426 698.497,427	12	584.904,586 698.501,627	5.07
12	584.904,586 698.501,627	13	584.902,362 698.504,982	4.025
13	584.902,362 698.504,982	14	584.897,43 698.512,42	8.925
14	584.897,43 698.512,42	15	584.889,56 698.523,34	13.46
15	584.889,56 698.523,34	16	584.871,508 698.509,558	22.712
16	584.871,508 698.509,558	17	584.869,634 698.508,007	2.433
17	584.869,634 698.508,007	18	584.856,835 698.497,411	16.616
18	584.856,835 698.497,411	19	584.843,553 698.487,065	16.836
19	584.843,553 698.487,065	1	584.828,628 698.475,404	18.94

**** Lungimile segmentelor sunt determinate în planul de proiecţie Stereo 70 şi sunt rotunjite la 1 milimetru.**
***** Distanţa dintre puncte este formată din segmente cumulate ce sunt mai mici decât valoarea 1 milimetru.**

Document care conține date cu caracter personal, protejat de prevederile Regulamentului (UE) nr. 679/2016 și Legii 190/2018

DATE DESPRE IMOBILUL NR. 240

Oficiul de Cadastru şi Publicitate Imobiliară SUCEAVA
Biroul de Cadastru şi Publicitate Imobiliară Suceava

A. Partea I. Descrierea imobilului

TEREN Intravilan

Adresa: Loc. Calinesti, Jud. Suceava

Nr. Crt	Nr cadastral Nr. topografic	Suprafaţa* (mp)	Observaţii / Referinţe
A1		1.742	Sector cadastral:14 Teren neimprejmuit;

B. Partea II. Proprietari şi acte

Inscrieri privitoare la dreptul de proprietate şi alte drepturi reale		Referinţe
240 / 22/01/2025		
Act Administrativ nr. 1578, din 12/03/2025 emis de PRIMARIA COMUNEI DARMANESTI;		
B1	Inscrierea posesiei, drept de PROPRIETATE, dobandit prin Lege, cota actuala 1/1, cota initiala 1/1	A1
	1) **NEIDENTIFICAT NEIDENTIFICAT**, PROPRIETAR NEIDENTIFICAT	
Act Normativ nr. 7, din 13/03/1996 emis de PARLAMENTUL ROMANIEI ((art. 13));		
B2	Se noteaza mentiunea de proprietar neidentificat	A1

C. Partea III. SARCINI .

Inscrieri privind dezmembramintele dreptului de proprietate, drepturi reale de garanţie şi sarcini	Referinţe
NU SUNT	

Document care conține date cu caracter personal, protejat de prevederile Regulamentului (UE) nr. 679/2016 și Legii 190/2018

Anexa Nr. 1 La Partea I

Teren

Nr cadastral	Suprafaţa (mp)*	Observaţii / Referinţe
	1.742	

* Suprafaţa este determinată in planul de proiecţie Stereo 70.

DETALII LINIARE IMOBIL

Date referitoare la teren

Crt	Categorie folosință	Intra vilan	Suprafaţa (mp)	Tarla	Parcelă	Nr. topo	Observaţii / Referinţe
1	neproductiv	DA	1.742	-	-	-	Parte din pv 27, pf 57/1, pf 59/1.

Lungime Segmente

1) Valorile lungimilor segmentelor sunt obţinute din proiecţie în plan.

Punct început	X / Y	Punct sfârşit	X / Y	Lungime segment (** (m)
1	584.968,901 698.322,941	2	584.962,77 698.325,876	6.797
3	584.960,531 698.330,119	4	584.947,045 698.350,496	24.436
5	584.946,199 698.351,286	6	584.929,901 698.366,547	22.328
7	584.929,89 698.366,537	8	584.908,825 698.382,623	26.505
9	584.887,782 698.396,759	10	584.864,725 698.411,101	27.154

Punct început	X / Y	Punct sfârşit	X / Y	Lungime segment (** (m)
2	584.962,77 698.325,876	3	584.960,531 698.330,119	4.798
4	584.947,045 698.350,496	5	584.946,199 698.351,286	1.158
6	584.929,901 698.366,547	7	584.929,89 698.366,537	0.015
8	584.908,825 698.382,623	9	584.887,782 698.396,759	25.35
10	584.864,725 698.411,101	11	584.869,639 698.416,213	7.091

Document care conține date cu caracter personal, protejat de prevederile Regulamentului (UE) nr. 679/2016 și Legii 190/2018

Punct început	X / Y	Punct sfârşit	X / Y	Lungime segment (** (m)
11	584.869,639 698.416,213	12	584.828,628 698.475,404	72.01
13	584.815,216 698.459,061	14	584.818,115 698.454,744	5.2
15	584.830,372 698.439,824	16	584.838,522 698.430,462	12.412
17	584.849,235 698.424,037	18	584.853,581 698.419,354	6.389
19	584.856,792 698.413,696	20	584.860,333 698.406,149	8.336
21	584.880,277 698.393,295	22	584.896,449 698.384,929	18.208
23	584.904,869 698.381,573	24	584.927,859 698.364,626	28.561
25	584.944,575 698.348,729	26	584.949,079 698.342,13	7.99
27	584.955,324 698.332,423	28	584.961,018 698.324,75	9.555
29	584.967,007 698.316,523	1	584.968,901 698.322,941	6.692

Punct început	X / Y	Punct sfârşit	X / Y	Lungime segment (** (m)
12	584.828,628 698.475,404	13	584.815,216 698.459,061	21.142
14	584.818,115 698.454,744	15	584.830,372 698.439,824	19.309
16	584.838,522 698.430,462	17	584.849,235 698.424,037	12.492
18	584.853,581 698.419,354	19	584.856,792 698.413,696	6.506
20	584.860,333 698.406,149	21	584.880,277 698.393,295	23.727
22	584.896,449 698.384,929	23	584.904,869 698.381,573	9.064
24	584.927,859 698.364,626	25	584.944,575 698.348,729	23.068
26	584.949,079 698.342,13	27	584.955,324 698.332,423	11.542
28	584.961,018 698.324,75	29	584.967,007 698.316,523	10.176

** Lungimile segmentelor sunt determinate în planul de proiecţie Stereo 70 şi sunt rotunjite la 1 milimetru.
*** Distanţa dintre puncte este formată din segmente cumulate ce sunt mai mici decât valoarea 1 milimetru.

Document care conține date cu caracter personal, protejat de prevederile Regulamentului (UE) nr. 679/2016 și Legii 190/2018

DATE DESPRE IMOBILUL NR. 241

Oficiul de Cadastru şi Publicitate Imobiliară SUCEAVA
Biroul de Cadastru şi Publicitate Imobiliară Suceava

A. Partea I. Descrierea imobilului

TEREN Intravilan

Adresa: Loc. Calinesti, Nr. 210, Jud. Suceava

Nr. Crt	Nr cadastral Nr. topografic	Suprafaţa* (mp)	Observaţii / Referinţe
A1	47865	5.000	Sector cadastral:14 Teren neimprejmuit;

Construcţii

Crt	Nr cadastral Nr. topografic	Adresa	Observaţii / Referinţe
A1.1	47865-C1	Loc. Calinesti, Nr. 210, Jud. Suceava	Nr. niveluri:1; S. construita la sol:71 mp; S. construita desfasurata:71 mp; LOCUINTA
A1.2	47865-C2	Loc. Calinesti, Nr. 210, Jud. Suceava	Nr. niveluri:1; S. construita la sol:36 mp; S. construita desfasurata:36 mp; ANEXA
A1.3	47865-C3	Loc. Calinesti, Nr. 210, Jud. Suceava	Nr. niveluri:1; S. construita la sol:125 mp; S. construita desfasurata:125 mp; LOCUINTA

B. Partea II. Proprietari şi acte

Inscrieri privitoare la dreptul de proprietate şi alte drepturi reale		Referinţe
12699 / 16/03/2018		
Act Notarial nr. 484, din 15/03/2018 emis de BIN Nechita Raluca;		
B1	Intabulare, drept de PROPRIETATEbun comun, in devalmasie, dobandit prin Conventie, cota actuala 1/1, cota initiala 1/1	A1, A1.1, A1.2
	1) **DUMITRASCA LILIANA** 2) **DUMITRASCA GABRIEL**	
79297 / 09/11/2021		
Act Administrativ nr. 47, din 01/09/2021 emis de PRIMARIA COMUNEI DARMANESTI;		
B2	Intabulare, drept de PROPRIETATEbun comun, in devalmasie, dobandit prin Construire, cota actuala 1/1, cota initiala 1/1	A1.3
	1) **DUMITRASCA GABRIEL** 2) **DUMITRASCA LILIANA**	

C. Partea III. SARCINI

Inscrieri privind dezmembramintele dreptului de proprietate, drepturi reale de garanţie şi sarcini		Referinţe
12699 / 16/03/2018		
Act Notarial nr. 484, din 15/03/2018 emis de BIN Nechita Raluca;		
C1	Intabulare, drept de UZUFRUCT VIAGER, cota actuala 1/1, cota initiala 1/1	A1, A1.1, A1.2
	1) **LUCAN AUREL**	

Document care conține date cu caracter personal, protejat de prevederile Regulamentului (UE) nr. 679/2016 și Legii 190/2018

Anexa Nr. 1 La Partea I

Teren

Nr cadastral	Suprafaţa (mp)*	Observaţii / Referinţe
47865	5.000	

* Suprafaţa este determinată in planul de proiecţie Stereo 70.

DETALII LINIARE IMOBIL

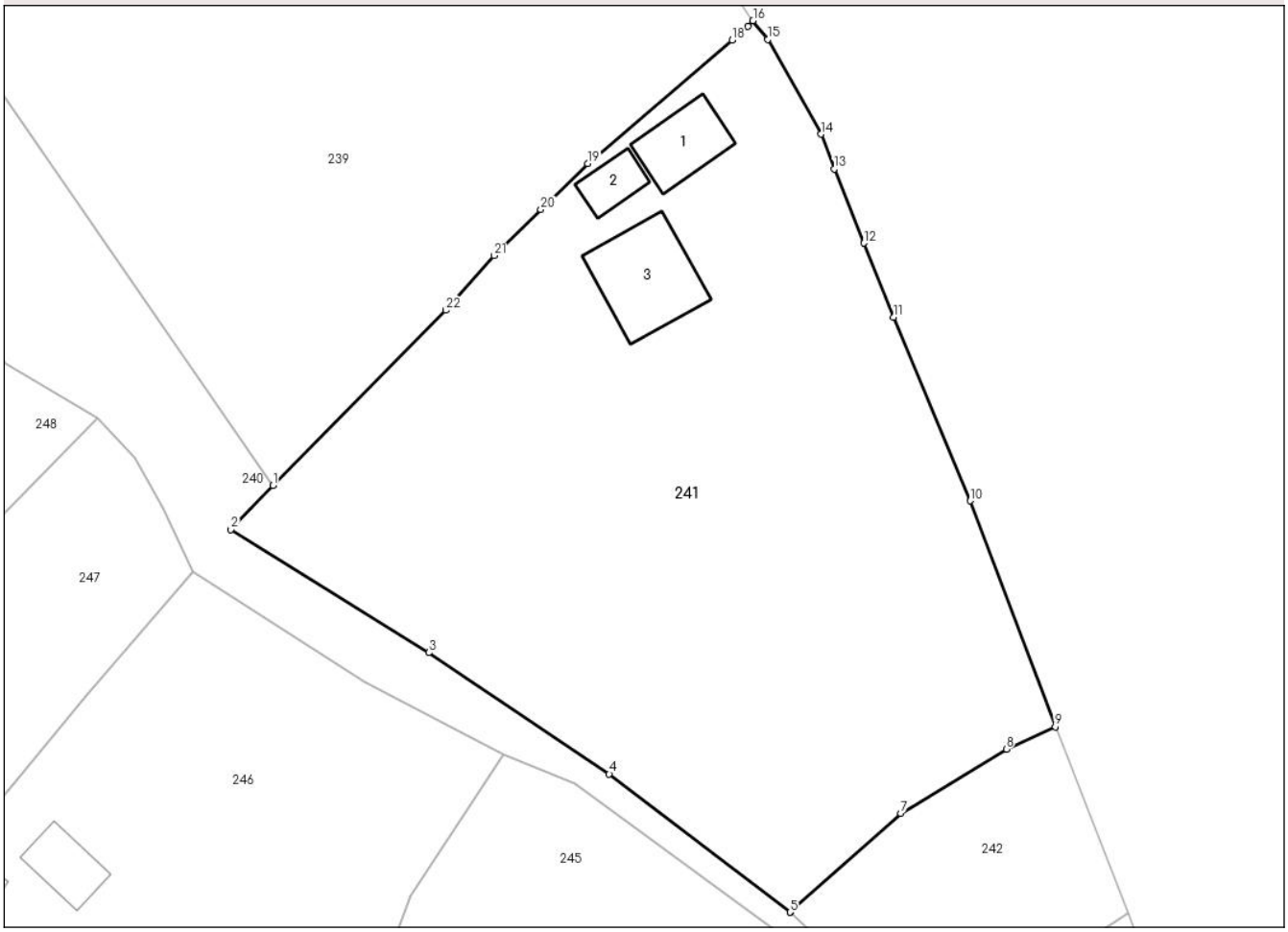

Date referitoare la teren

Crt	Categorie folosință	Intra vilan	Suprafaţa (mp)	Tarla	Parcelă	Nr. topo	Observaţii / Referinţe
1	curti constructii	DA	800	-	-	-	
2	arabil	DA	4.200	-	-	-	

Date referitoare la construcţii

Crt	Număr	Destinaţie construcţie	Supraf. (mp)	Situaţie juridică	Observaţii / Referinţe
A1.1	47865-C1	constructii de locuinte	71	Cu acte	Nr. niveluri:1; S. construita la sol:71 mp; S. construita desfasurata:71 mp; LOCUINTA
A1.2	47865-C2	constructii anexa	36	Cu acte	Nr. niveluri:1; S. construita la sol:36 mp; S. construita desfasurata:36 mp; ANEXA
A1.3	47865-C3	constructii de locuinte	125	Cu acte	Nr. niveluri:1; S. construita la sol:125 mp; S. construita desfasurata:125 mp; LOCUINTA

Lungime Segmente

1) Valorile lungimilor segmentelor sunt obţinute din proiecţie în plan.

Punct început	X / Y	Punct sfârşit	X / Y	Lungime segment (** (m)
1	584.869,639 698.416,213	2	584.864,725 698.411,101	7.091

Punct început	X / Y	Punct sfârşit	X / Y	Lungime segment (** (m)
2	584.864,725 698.411,101	3	584.887,782 698.396,759	27.154

Document care conține date cu caracter personal, protejat de prevederile Regulamentului (UE) nr. 679/2016 și Legii 190/2018

Punct început	X / Y	Punct sfârşit	X / Y	Lungime segment (** (m)
3	584.887,782 698.396,759	4	584.908,825 698.382,623	25.35
5	584.929,89 698.366,537	6	584.929,901 698.366,547	0.015
7	584.942,794 698.378,045	8	584.955,109 698.385,53	14.411
9	584.960,816 698.388,125	10	584.950,92 698.414,44	28.114
11	584.941,94 698.435,81	12	584.938,495 698.444,44	9.292
13	584.935,05 698.453,07	14	584.933,49 698.457,12	4.34
15	584.927,311 698.468,158	16	584.925,579 698.470,337	2.783
17	584.925,005 698.469,674	18	584.923,168 698.468,073	2.437
19	584.906,301 698.453,689	20	584.900,844 698.448,343	7.639
21	584.895,388 698.442,998	22	584.889,758 698.436,63	8.5

Punct început	X / Y	Punct sfârşit	X / Y	Lungime segment (** (m)
4	584.908,825 698.382,623	5	584.929,89 698.366,537	26.505
6	584.929,901 698.366,547	7	584.942,794 698.378,045	17.275
8	584.955,109 698.385,53	9	584.960,816 698.388,125	6.269
10	584.950,92 698.414,44	11	584.941,94 698.435,81	23.18
12	584.938,495 698.444,44	13	584.935,05 698.453,07	9.292
14	584.933,49 698.457,12	15	584.927,311 698.468,158	12.65
16	584.925,579 698.470,337	17	584.925,005 698.469,674	0.877
18	584.923,168 698.468,073	19	584.906,301 698.453,689	22.167
20	584.900,844 698.448,343	21	584.895,388 698.442,998	7.638
22	584.889,758 698.436,63	1	584.869,639 698.416,213	28.664

** Lungimile segmentelor sunt determinate în planul de proiecţie Stereo 70 şi sunt rotunjite la 1 milimetru.
*** Distanţa dintre puncte este formată din segmente cumulate ce sunt mai mici decât valoarea 1 milimetru.

Document care conține date cu caracter personal, protejat de prevederile Regulamentului (UE) nr. 679/2016 și Legii 190/2018

DATE DESPRE IMOBILUL NR. 242

Oficiul de Cadastru şi Publicitate Imobiliară SUCEAVA
Biroul de Cadastru şi Publicitate Imobiliară Suceava

A. Partea I. Descrierea imobilului

TEREN Intravilan

Adresa: Loc. Calinesti, Jud. Suceava

Nr. Crt	Nr cadastral Nr. topografic	Suprafaţa* (mp)	Observaţii / Referinţe
A1		770	Sector cadastral:14 Teren neimprejmuit;

B. Partea II. Proprietari şi acte

Inscrieri privitoare la dreptul de proprietate şi alte drepturi reale		Referinţe
242 / 22/01/2025		
Act Administrativ nr. 1578, din 12/03/2025 emis de PRIMARIA COMUNEI DARMANESTI;		
B1	Inscrierea posesiei, drept de PROPRIETATE, dobandit prin Lege, cota actuala 1/1, cota initiala 1/1	A1
	1) **NEIDENTIFICAT NEIDENTIFICAT**, PROPRIETAR NEIDENTIFICAT	
Act Normativ nr. 7, din 13/03/1996 emis de PARLAMENTUL ROMANIEI ((art. 13));		
B2	Se noteaza mentiunea de proprietar neidentificat	A1

C. Partea III. SARCINI .

Inscrieri privind dezmembramintele dreptului de proprietate, drepturi reale de garanţie şi sarcini	Referinţe
NU SUNT	

Document care conține date cu caracter personal, protejat de prevederile Regulamentului (UE) nr. 679/2016 și Legii 190/2018

Anexa Nr. 1 La Partea I

Teren

Nr cadastral	Suprafaţa (mp)*	Observaţii / Referinţe
	770	

* Suprafaţa este determinată in planul de proiecţie Stereo 70.

DETALII LINIARE IMOBIL

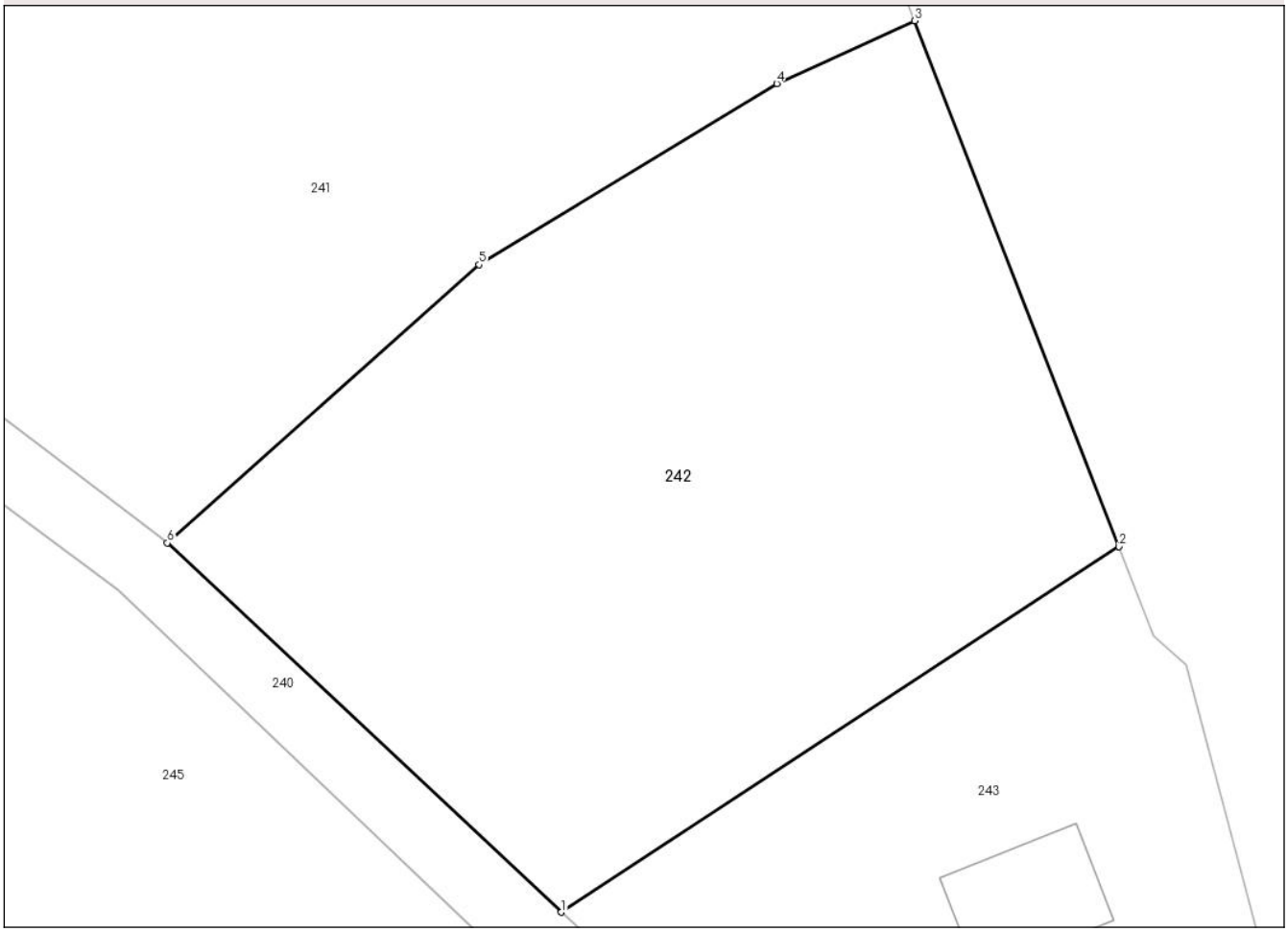

Date referitoare la teren

Crt	Categorie folosință	Intra vilan	Suprafaţa (mp)	Tarla	Parcelă	Nr. topo	Observaţii / Referinţe
1	arabil	DA	770	-	-	-	Parte din pv 209, pf 60, pf 61/1, pf 57/2, pf 59/2.

Lungime Segmente

1) Valorile lungimilor segmentelor sunt obţinute din proiecţie în plan.

Punct început	X / Y	Punct sfârşit	X / Y	Lungime segment (** (m)
1	584.946,199 698.351,286	2	584.969,267 698.366,393	27.575
2	584.969,267 698.366,393	3	584.960,816 698.388,125	23.317
3	584.960,816 698.388,125	4	584.955,109 698.385,53	6.269
4	584.955,109 698.385,53	5	584.942,794 698.378,045	14.411
5	584.942,794 698.378,045	6	584.929,901 698.366,547	17.275

Document care conține date cu caracter personal, protejat de prevederile Regulamentului (UE) nr. 679/2016 și Legii 190/2018

Punct început	X / Y	Punct sfârşit	X / Y	Lungime segment (** (m)
6	584.929,901 698.366,547	1	584.946,199 698.351,286	22.328

** Lungimile segmentelor sunt determinate în planul de proiecţie Stereo 70 şi sunt rotunjite la 1 milimetru.
*** Distanţa dintre puncte este formată din segmente cumulate ce sunt mai mici decât valoarea 1 milimetru.

Document care conține date cu caracter personal, protejat de prevederile Regulamentului (UE) nr. 679/2016 și Legii 190/2018

DATE DESPRE IMOBILUL NR. 243

Oficiul de Cadastru şi Publicitate Imobiliară SUCEAVA
Biroul de Cadastru şi Publicitate Imobiliară Suceava

A. Partea I. Descrierea imobilului

TEREN Intravilan

Adresa: Loc. Calinesti, Nr. 206, Jud. Suceava

Nr. Crt	Nr cadastral Nr. topografic	Suprafaţa* (mp)	Observaţii / Referinţe
A1		800	Sector cadastral:14 Teren imprejmuit;

Construcţii

Crt	Nr cadastral Nr. topografic	Adresa	Observaţii / Referinţe
A1.1		Loc. Calinesti, Nr. 206, Jud. Suceava	Nr. niveluri:1; S. construita la sol:59 mp; S. construita desfasurata:59 mp; LOCUINTA
A1.2		Loc. Calinesti, Nr. 206, Jud. Suceava	Nr. niveluri:1; S. construita la sol:79 mp; S. construita desfasurata:79 mp; ANEXA
A1.3		Loc. Calinesti, Nr. 206, Jud. Suceava	Nr. niveluri:1; S. construita la sol:26 mp; S. construita desfasurata:26 mp; ANEXA

B. Partea II. Proprietari şi acte

Inscrieri privitoare la dreptul de proprietate şi alte drepturi reale		Referinţe
243 / 22/01/2025		
Act Administrativ nr. 472, din 16/09/1994 emis de COMISIA JUDETEANA SUCEAVA;		
B1	Intabulare, drept de PROPRIETATE, dobandit prin Reconstituire, cota actuala 1/1, cota initiala 1/1	A1
	1) **STOICA MARIA**	
Act Administrativ nr. 1578, din 12/03/2025 emis de PRIMARIA COMUNEI DARMANESTI;		
B2	Intabulare, drept de PROPRIETATE, dobandit prin Reconstituire, cota actuala 1/1, cota initiala 1/1	A1.1, A1.2, A1.3
	1) **STOICA MARIA**	

C. Partea III. SARCINI .

Inscrieri privind dezmembramintele dreptului de proprietate, drepturi reale de garanţie şi sarcini	Referinţe
NU SUNT	

Document care conține date cu caracter personal, protejat de prevederile Regulamentului (UE) nr. 679/2016 și Legii 190/2018

Anexa Nr. 1 La Partea I

Teren

Nr cadastral	Suprafaţa (mp)*	Observaţii / Referinţe
	800	

* Suprafaţa este determinată in planul de proiecţie Stereo 70.

DETALII LINIARE IMOBIL

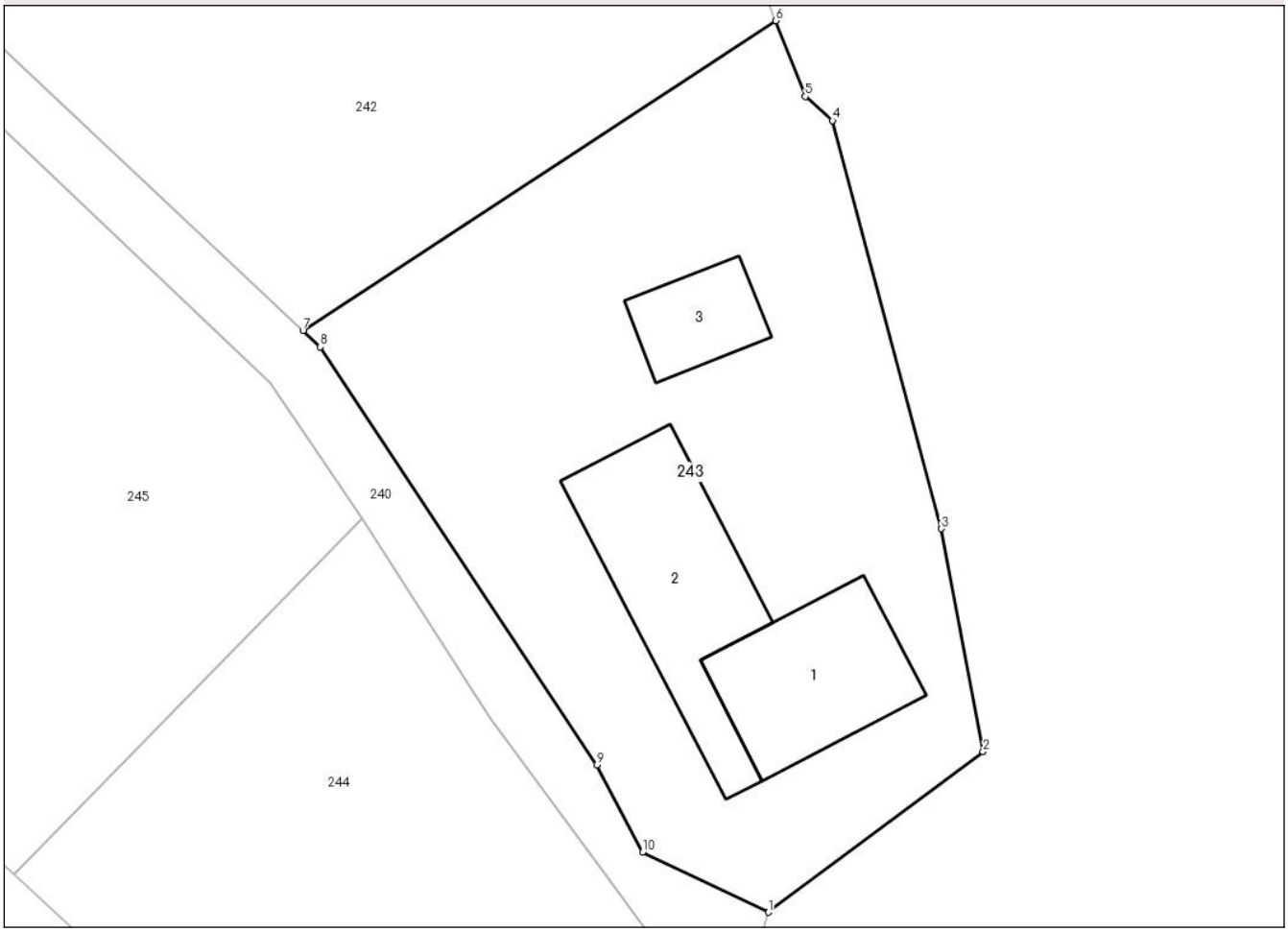

Date referitoare la teren

Crt	Categorie folosință	Intra vilan	Suprafaţa (mp)	Tarla	Parcelă	Nr. topo	Observaţii / Referinţe
1	curti constructii	DA	800	-	-	-	Parte din pv 202, pf 60, pf 61/1, pf 129.

Date referitoare la construcţii

Crt	Număr	Destinaţie construcţie	Supraf. (mp)	Situaţie juridică	Observaţii / Referinţe
A1.1		constructii de locuinte	59	Cu acte	Nr. niveluri:1; S. construita la sol:59 mp; S. construita desfasurata:59 mp; LOCUINTA
A1.2		constructii anexa	79	Cu acte	Nr. niveluri:1; S. construita la sol:79 mp; S. construita desfasurata:79 mp; ANEXA
A1.3		constructii anexa	26	Cu acte	Nr. niveluri:1; S. construita la sol:26 mp; S. construita desfasurata:26 mp; ANEXA

Lungime Segmente

1) Valorile lungimilor segmentelor sunt obţinute din proiecţie în plan.

Punct început	X / Y	Punct sfârşit	X / Y	Lungime segment (** (m)
1	584.968,901 698.322,941	2	584.979,386 698.330,774	13.088
2	584.979,386 698.330,774	3	584.977,345 698.341,633	11.049

Document care conține date cu caracter personal, protejat de prevederile Regulamentului (UE) nr. 679/2016 și Legii 190/2018

Punct început	X / Y	Punct sfârşit	X / Y	Lungime segment (** (m)
3	584.977,345 698.341,633	4	584.972,041 698.361,528	20.59
4	584.972,041 698.361,528	5	584.970,703 698.362,699	1.778
5	584.970,703 698.362,699	6	584.969,267 698.366,393	3.963
6	584.969,267 698.366,393	7	584.946,199 698.351,286	27.575
7	584.946,199 698.351,286	8	584.947,045 698.350,496	1.158
8	584.947,045 698.350,496	9	584.960,531 698.330,119	24.436
9	584.960,531 698.330,119	10	584.962,77 698.325,876	4.798
10	584.962,77 698.325,876	1	584.968,901 698.322,941	6.797

** Lungimile segmentelor sunt determinate în planul de proiecţie Stereo 70 şi sunt rotunjite la 1 milimetru.
*** Distanţa dintre puncte este formată din segmente cumulate ce sunt mai mici decât valoarea 1 milimetru.

Document care conține date cu caracter personal, protejat de prevederile Regulamentului (UE) nr. 679/2016 și Legii 190/2018

DATE DESPRE IMOBILUL NR. 244

Oficiul de Cadastru şi Publicitate Imobiliară SUCEAVA
Biroul de Cadastru şi Publicitate Imobiliară Suceava

A. Partea I. Descrierea imobilului

TEREN Intravilan

Adresa: Loc. Calinesti, Jud. Suceava

Nr. Crt	Nr cadastral Nr. topografic	Suprafaţa* (mp)	Observaţii / Referinţe
A1	30609	Din acte: 706 Masurata: 663	Sector cadastral:14 Teren neimprejmuit;

B. Partea II. Proprietari şi acte

Inscrieri privitoare la dreptul de proprietate şi alte drepturi reale		Referinţe
16975 / 31/05/2010		
Act Administrativ nr. 1282, din 07/08/1995 emis de COMISIA JUDETEANA SUCEAVA;		
B1	Intabulare, drept de PROPRIETATE, dobandit prin Reconstituire, cota actuala 1/1, cota initiala 1/1	A1
	1) **OCRAINICIUC FILUTA**	

C. Partea III. SARCINI .

Inscrieri privind dezmembramintele dreptului de proprietate, drepturi reale de garanţie şi sarcini	Referinţe
NU SUNT	

Document care conține date cu caracter personal, protejat de prevederile Regulamentului (UE) nr. 679/2016 și Legii 190/2018

Anexa Nr. 1 La Partea I

Teren

Nr cadastral	Suprafaţa (mp)*	Observaţii / Referinţe
30609	Din acte: 706 Masurata: 663	

* Suprafaţa este determinată in planul de proiecţie Stereo 70.

DETALII LINIARE IMOBIL

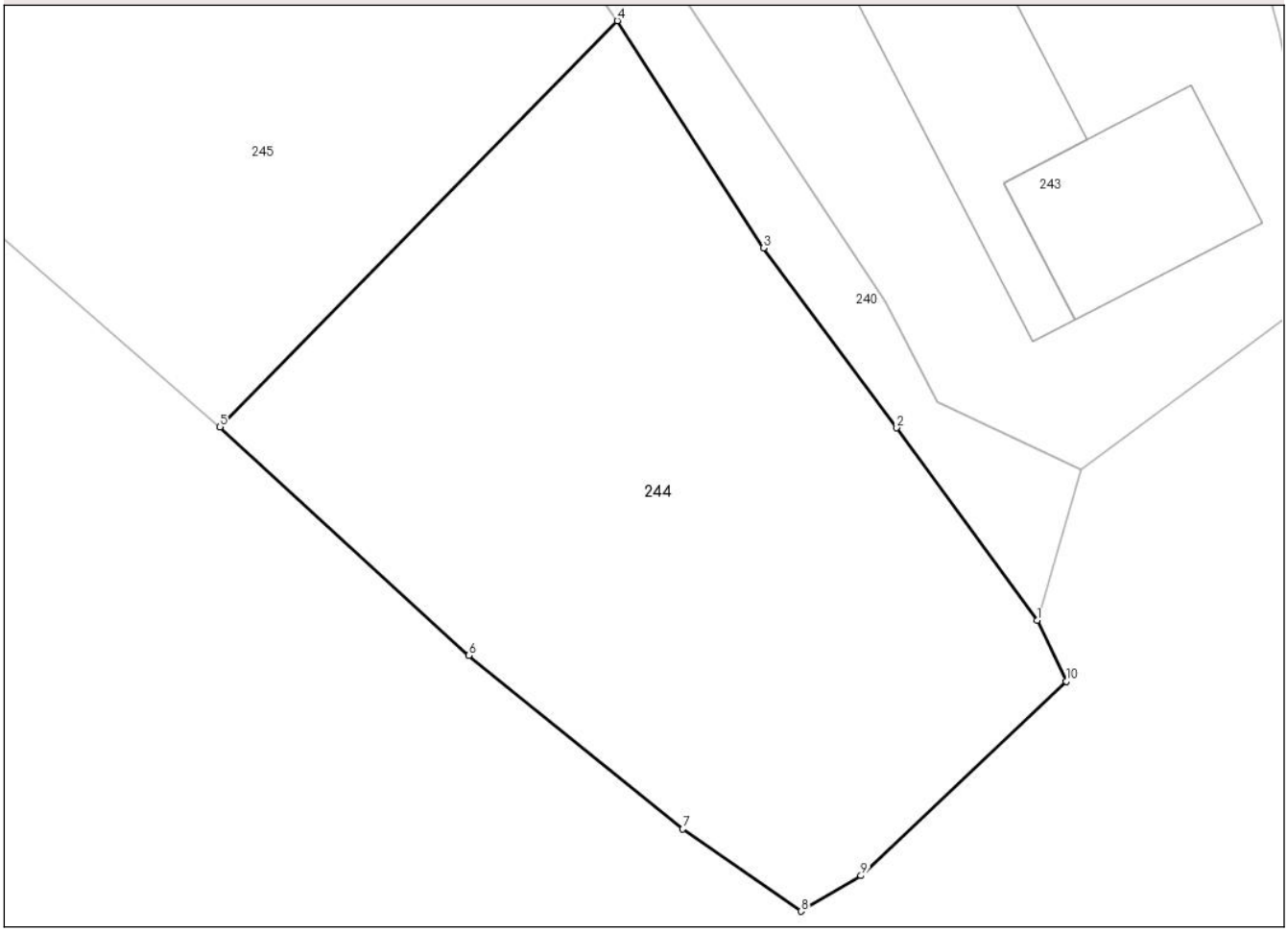

Date referitoare la teren

Crt	Categorie folosinţă	Intra vilan	Suprafaţa (mp)	Tarla	Parcelă	Nr. topo	Observaţii / Referinţe
1	arabil	DA	663	-	-	-	Diferenta de suprafata nu s-a gasit intre limitele masurate.

Lungime Segmente
1) Valorile lungimilor segmentelor sunt obţinute din proiecţie în plan.

Punct început	X / Y	Punct sfârşit	X / Y	Lungime segment (** (m)
1	584.967,007 698.316,523	2	584.961,018 698.324,75	10.176
2	584.961,018 698.324,75	3	584.955,324 698.332,423	9.555
3	584.955,324 698.332,423	4	584.949,079 698.342,13	11.542
4	584.949,079 698.342,13	5	584.932,125 698.324,786	24.254
5	584.932,125 698.324,786	6	584.942,736 698.315,026	14.417

Document care conține date cu caracter personal, protejat de prevederile Regulamentului (UE) nr. 679/2016 și Legii 190/2018

Punct început	X / Y	Punct sfârşit	X / Y	Lungime segment (** (m)
6	584.942,736 698.315,026	7	584.951,878 698.307,622	11.764
7	584.951,878 698.307,622	8	584.956,934 698.304,109	6.157
8	584.956,934 698.304,109	9	584.959,489 698.305,63	2.973
9	584.959,489 698.305,63	10	584.968,245 698.313,925	12.061
10	584.968,245 698.313,925	1	584.967,007 698.316,523	2.878

** Lungimile segmentelor sunt determinate în planul de proiecţie Stereo 70 şi sunt rotunjite la 1 milimetru.
*** Distanţa dintre puncte este formată din segmente cumulate ce sunt mai mici decât valoarea 1 milimetru.

Document care conține date cu caracter personal, protejat de prevederile Regulamentului (UE) nr. 679/2016 și Legii 190/2018

DATE DESPRE IMOBILUL NR. 245

Oficiul de Cadastru şi Publicitate Imobiliară SUCEAVA
Biroul de Cadastru şi Publicitate Imobiliară Suceava

A. Partea I. Descrierea imobilului

TEREN Intravilan

Adresa: Loc. Calinesti, Nr. 297, Jud. Suceava

Nr. Crt	Nr cadastral Nr. topografic	Suprafaţa* (mp)	Observaţii / Referinţe
A1	30608	2.000	Sector cadastral:14 Teren neimprejmuit;

Construcţii

Crt	Nr cadastral Nr. topografic	Adresa	Observaţii / Referinţe
A1.1		Loc. Calinesti, Nr. 297, Jud. Suceava	Nr. niveluri:1; S. construita la sol:88 mp; S. construita desfasurata:88 mp; LOCUINTA
A1.2		Loc. Calinesti, Nr. 297, Jud. Suceava	Nr. niveluri:1; S. construita la sol:49 mp; S. construita desfasurata:49 mp; ANEXA

B. Partea II. Proprietari şi acte

Inscrieri privitoare la dreptul de proprietate şi alte drepturi reale		Referinţe
27512 / 22/05/2020		
Act Notarial nr. 33, din 22/05/2020 emis de N.P. Bobric Mircea Eugen;		
B1	Intabulare, drept de PROPRIETATE, dobandit prin Succesiune, cota actuala 1/8, cota initiala 1/8	A1, A1.1, A1.2
	1) **MATES AURICA**	
B2	Intabulare, drept de PROPRIETATE, dobandit prin Succesiune, cota actuala 3/8, cota initiala 3/8	A1, A1.1, A1.2
	1) **MATES-STANCIU BRINDUSA**	
66848 / 11/11/2019		
Act Notarial nr. 4440, din 11/11/2019 emis de B.I.N. Ilie Valeriana;		
B3	Intabulare, drept de PROPRIETATE, dobandit prin Conventie, cota actuala 1/2, cota initiala 1/1	A1, A1.1, A1.2
	1) **MATES AURICA**	

C. Partea III. SARCINI .

Inscrieri privind dezmembramintele dreptului de proprietate, drepturi reale de garanţie şi sarcini	Referinţe
NU SUNT	

Document care conține date cu caracter personal, protejat de prevederile Regulamentului (UE) nr. 679/2016 și Legii 190/2018

Anexa Nr. 1 La Partea I

Teren

Nr cadastral	Suprafaţa (mp)*	Observaţii / Referinţe
30608	2.000	

* Suprafaţa este determinată in planul de proiecţie Stereo 70.

DETALII LINIARE IMOBIL

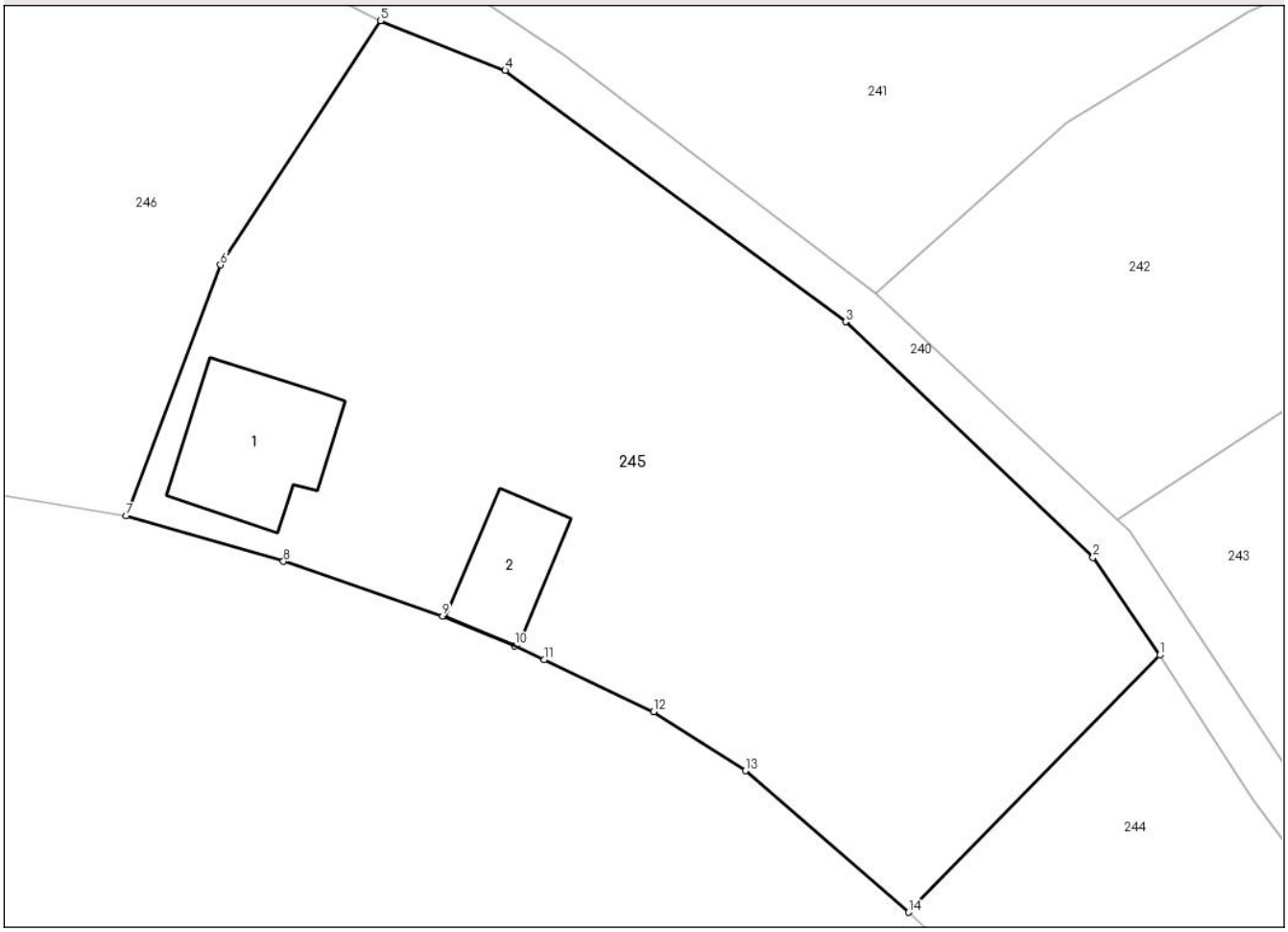

Date referitoare la teren

Crt	Categorie folosință	Intra vilan	Suprafaţa (mp)	Tarla	Parcelă	Nr. topo	Observaţii / Referinţe
1	curti constructii	DA	487	-	-	-	
2	arabil	DA	1.513	-	-	-	

Date referitoare la construcţii

Crt	Număr	Destinaţie construcţie	Supraf. (mp)	Situaţie juridică	Observaţii / Referinţe
A1.1		constructii de locuinte	88	Cu acte	Nr. niveluri:1; S. construita la sol:88 mp; S. construita desfasurata:88 mp; LOCUINTA
A1.2		constructii anexa	49	Cu acte	Nr. niveluri:1; S. construita la sol:49 mp; S. construita desfasurata:49 mp; ANEXA

Lungime Segmente

1) Valorile lungimilor segmentelor sunt obţinute din proiecţie în plan.

Punct început	X / Y	Punct sfârşit	X / Y	Lungime segment (** (m)
1	584.949,079 698.342,13	2	584.944,575 698.348,729	7.99
2	584.944,575 698.348,729	3	584.927,859 698.364,626	23.068

Document care conține date cu caracter personal, protejat de prevederile Regulamentului (UE) nr. 679/2016 și Legii 190/2018

Punct început	X / Y	Punct sfârşit	X / Y	Lungime segment (** (m)
3	584.927,859 698.364,626	4	584.904,869 698.381,573	28.561
4	584.904,869 698.381,573	5	584.896,449 698.384,929	9.064
5	584.896,449 698.384,929	6	584.885,642 698.368,456	19.702
6	584.885,642 698.368,456	7	584.879,296 698.351,514	18.092
7	584.879,296 698.351,514	8	584.889,908 698.348,453	11.045
8	584.889,908 698.348,453	9	584.900,642 698.344,756	11.353
9	584.900,642 698.344,756	10	584.905,529 698.342,759	5.279
10	584.905,529 698.342,759	11	584.907,503 698.341,823	2.185
11	584.907,503 698.341,823	12	584.914,905 698.338,316	8.191
12	584.914,905 698.338,316	13	584.921,109 698.334,326	7.376
13	584.921,109 698.334,326	14	584.932,125 698.324,786	14.573
14	584.932,125 698.324,786	1	584.949,079 698.342,13	24.254

** Lungimile segmentelor sunt determinate în planul de proiecţie Stereo 70 şi sunt rotunjite la 1 milimetru.
*** Distanţa dintre puncte este formată din segmente cumulate ce sunt mai mici decât valoarea 1 milimetru.

Document care conține date cu caracter personal, protejat de prevederile Regulamentului (UE) nr. 679/2016 și Legii 190/2018

DATE DESPRE IMOBILUL NR. 246

Oficiul de Cadastru şi Publicitate Imobiliară SUCEAVA
Biroul de Cadastru şi Publicitate Imobiliară Suceava

A. Partea I. Descrierea imobilului

TEREN Intravilan

Adresa: Loc. Calinesti, Nr. 294, Jud. Suceava

Nr. Crt	Nr cadastral Nr. topografic	Suprafaţa* (mp)	Observaţii / Referinţe
A1	30392	Din acte: 2.600 Masurata: 2.168	Sector cadastral:14 Teren neimprejmuit;

Construcţii

Crt	Nr cadastral Nr. topografic	Adresa	Observaţii / Referinţe
A1.1		Loc. Calinesti, Nr. 294, Jud. Suceava	Nr. niveluri:1; S. construita la sol:52 mp; S. construita desfasurata:52 mp; LOCUINTA
A1.2		Loc. Calinesti, Nr. 294, Jud. Suceava	Nr. niveluri:1; S. construita la sol:52 mp; S. construita desfasurata:52 mp; ANEXA

B. Partea II. Proprietari şi acte

Inscrieri privitoare la dreptul de proprietate şi alte drepturi reale		Referinţe
30711 / 05/11/2009		
Act Notarial nr. 3675, din 04/11/2009 emis de BNP CIRLIGEANU VIRGINIA LAURA;		
B1	Intabulare, drept de PROPRIETATEnecasatorit, dobandit prin Conventie, cota actuala 1/1, cota initiala 1/1	A1, A1.1, A1.2
	1) **REBENCIUC MIHAI**	

C. Partea III. SARCINI .

Inscrieri privind dezmembramintele dreptului de proprietate, drepturi reale de garanţie şi sarcini	Referinţe
NU SUNT	

Document care conține date cu caracter personal, protejat de prevederile Regulamentului (UE) nr. 679/2016 și Legii 190/2018

Anexa Nr. 1 La Partea I

Teren

Nr cadastral	Suprafaţa (mp)*	Observaţii / Referinţe
30392	Din acte: 2.600 Masurata: 2.168	

* Suprafaţa este determinată in planul de proiecţie Stereo 70.

DETALII LINIARE IMOBIL

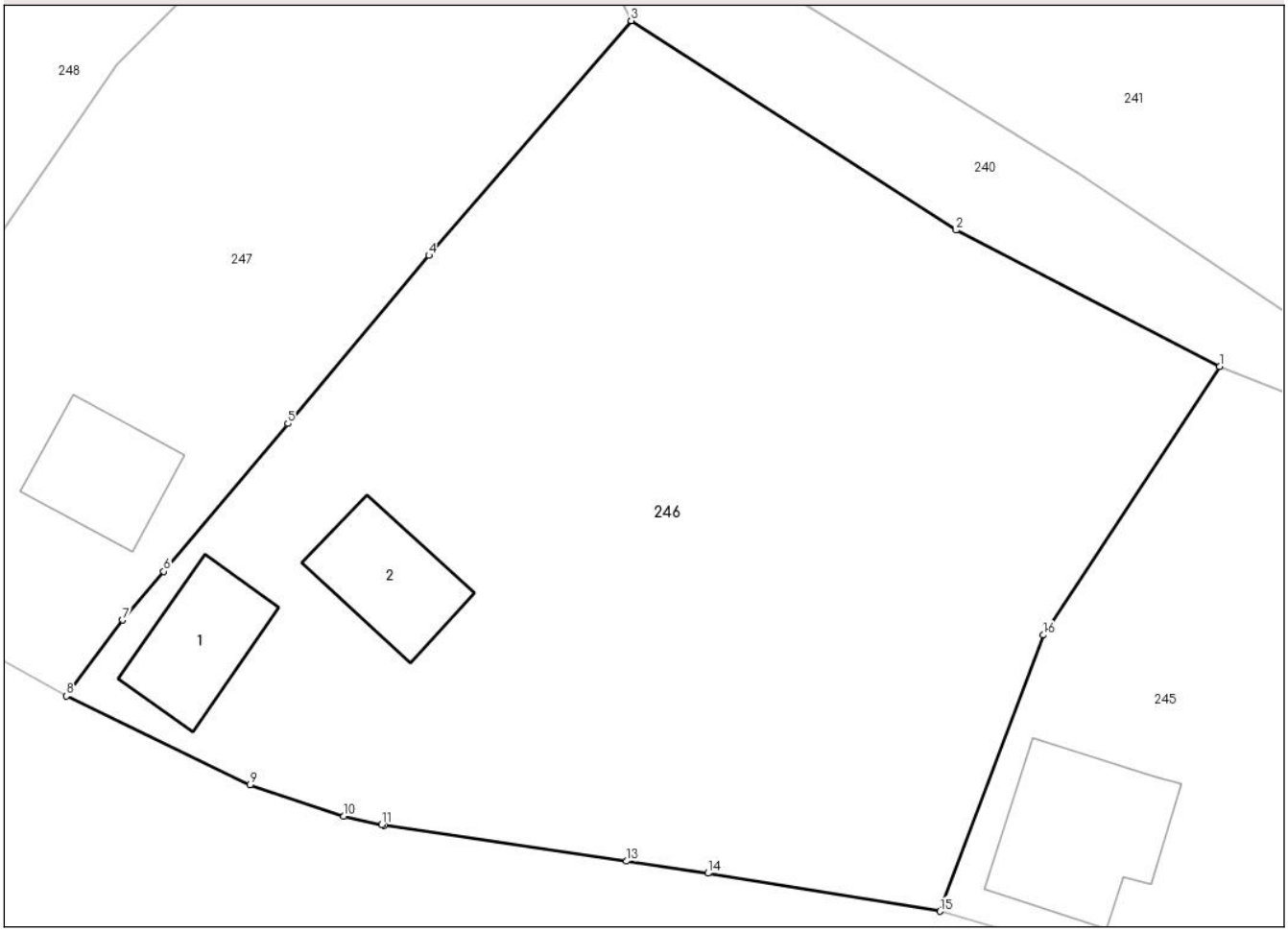

Date referitoare la teren

Crt	Categorie folosinţă	Intra vilan	Suprafaţa (mp)	Tarla	Parcelă	Nr. topo	Observaţii / Referinţe
1	curti constructii	DA	396	-	-	-	
2	arabil	DA	1.772	-	-	-	

Date referitoare la construcţii

Crt	Număr	Destinaţie construcţie	Supraf. (mp)	Situaţie juridică	Observaţii / Referinţe
A1.1		constructii de locuinte	52	Cu acte	Nr. niveluri:1; S. construita la sol:52 mp; S. construita desfasurata:52 mp; LOCUINTA
A1.2		constructii anexa	52	Cu acte	Nr. niveluri:1; S. construita la sol:52 mp; S. construita desfasurata:52 mp; ANEXA

Lungime Segmente

1) Valorile lungimilor segmentelor sunt obţinute din proiecţie în plan.

Punct început	X / Y	Punct sfârşit	X / Y	Lungime segment (** (m)
1	584.896,449 698.384,929	2	584.880,277 698.393,295	18.208
2	584.880,277 698.393,295	3	584.860,333 698.406,149	23.727

Document care conține date cu caracter personal, protejat de prevederile Regulamentului (UE) nr. 679/2016 și Legii 190/2018

Punct început	X / Y	Punct sfârşit	X / Y	Lungime segment (** (m)
3	584.860,333 698.406,149	4	584.847,931 698.391,742	19.01
4	584.847,931 698.391,742	5	584.839,272 698.381,43	13.465
5	584.839,272 698.381,43	6	584.831,659 698.372,364	11.839
6	584.831,659 698.372,364	7	584.829,127 698.369,377	3.916
7	584.829,127 698.369,377	8	584.825,687 698.364,725	5.786
8	584.825,687 698.364,725	9	584.836,955 698.359,282	12.514
9	584.836,955 698.359,282	10	584.842,717 698.357,337	6.081
10	584.842,717 698.357,337	11	584.845,034 698.356,821	2.374
11	584.845,034 698.356,821	12	584.845,167 698.356,791	0.136
12	584.845,167 698.356,791	13	584.860,065 698.354,588	15.06
13	584.860,065 698.354,588	14	584.865,058 698.353,845	5.048
14	584.865,058 698.353,845	15	584.879,296 698.351,514	14.428
15	584.879,296 698.351,514	16	584.885,642 698.368,456	18.092
16	584.885,642 698.368,456	1	584.896,449 698.384,929	19.702

** Lungimile segmentelor sunt determinate în planul de proiecţie Stereo 70 şi sunt rotunjite la 1 milimetru.
*** Distanţa dintre puncte este formată din segmente cumulate ce sunt mai mici decât valoarea 1 milimetru.

Document care conține date cu caracter personal, protejat de prevederile Regulamentului (UE) nr. 679/2016 și Legii 190/2018

DATE DESPRE IMOBILUL NR. 247

Oficiul de Cadastru şi Publicitate Imobiliară SUCEAVA
Biroul de Cadastru şi Publicitate Imobiliară Suceava

A. Partea I. Descrierea imobilului

TEREN Intravilan

Adresa: Loc. Calinesti, Nr. 292, Jud. Suceava

Nr. Crt	Nr cadastral Nr. topografic	Suprafaţa* (mp)	Observaţii / Referinţe
A1	44179	1.257	Sector cadastral:14 Teren neimprejmuit;

Construcţii

Crt	Nr cadastral Nr. topografic	Adresa	Observaţii / Referinţe
A1.1		Loc. Calinesti, Nr. 292, Jud. Suceava	Nr. niveluri:1; S. construita la sol:53 mp; S. construita desfasurata:53 mp; LOCUINTA
A1.2		Loc. Calinesti, Nr. 292, Jud. Suceava	Nr. niveluri:1; S. construita la sol:51 mp; S. construita desfasurata:51 mp; ANEXA

B. Partea II. Proprietari şi acte

Inscrieri privitoare la dreptul de proprietate şi alte drepturi reale		Referinţe
4465 / 20/08/1999		
Act Notarial nr. 733, din 24/01/1995 emis de BNP (C.M. 729/16.12.1997);		
B1	Intabulare, drept de PROPRIETATE, dobandit prin Succesiune, cota actuala 2/8, cota initiala 2/8	A1
	1) **MACIUC ILEANA**, Se noteaza lipsa CNP	
B2	Intabulare, drept de PROPRIETATE, dobandit prin Succesiune, cota actuala 3/8, cota initiala 3/8	A1
	1) **MACIUC GHEORGHE**, Se noteaza lipsa CNP	
B3	Intabulare, drept de PROPRIETATE, dobandit prin Succesiune, cota actuala 3/8, cota initiala 3/8	A1
	1) **COZARIUC DOMNICA**	
B4	Intabulare, drept de PROPRIETATE, dobandit prin Succesiune, cota actuala 10/16, cota initiala 10/16	A1.1
	1) **MACIUC ILEANA**, Se noteaza lipsa CNP	
B5	Intabulare, drept de PROPRIETATE, dobandit prin Succesiune, cota actuala 3/16, cota initiala 3/16	A1.1
	1) **MACIUC GHEORGHE**, Se noteaza lipsa CNP	
B6	Intabulare, drept de PROPRIETATE, dobandit prin Succesiune, cota actuala 3/16, cota initiala 3/16	A1.1
	1) **COZARIUC DOMNICA**	
B7	Intabulare, drept de PROPRIETATE, dobandit prin Succesiune, cota actuala 10/16, cota initiala 10/16	A1.2
	1) **MACIUC ILEANA**, Se noteaza lipsa CNP	
B8	Intabulare, drept de PROPRIETATE, dobandit prin Succesiune, cota actuala 3/16, cota initiala 3/16	A1.2
	1) **MACIUC GHEORGHE**, Se noteaza lipsa CNP	
B9	Intabulare, drept de PROPRIETATE, dobandit prin Succesiune, cota actuala 3/16, cota initiala 3/16	A1.2
	1) **COZARIUC DOMNICA**	

C. Partea III. SARCINI .

Inscrieri privind dezmembramintele dreptului de proprietate, drepturi reale de garanţie şi sarcini	Referinţe
NU SUNT	

Document care conține date cu caracter personal, protejat de prevederile Regulamentului (UE) nr. 679/2016 și Legii 190/2018

Anexa Nr. 1 La Partea I

Teren

Nr cadastral	Suprafaţa (mp)*	Observaţii / Referinţe
44179	1.257	

* Suprafaţa este determinată in planul de proiecţie Stereo 70.

DETALII LINIARE IMOBIL

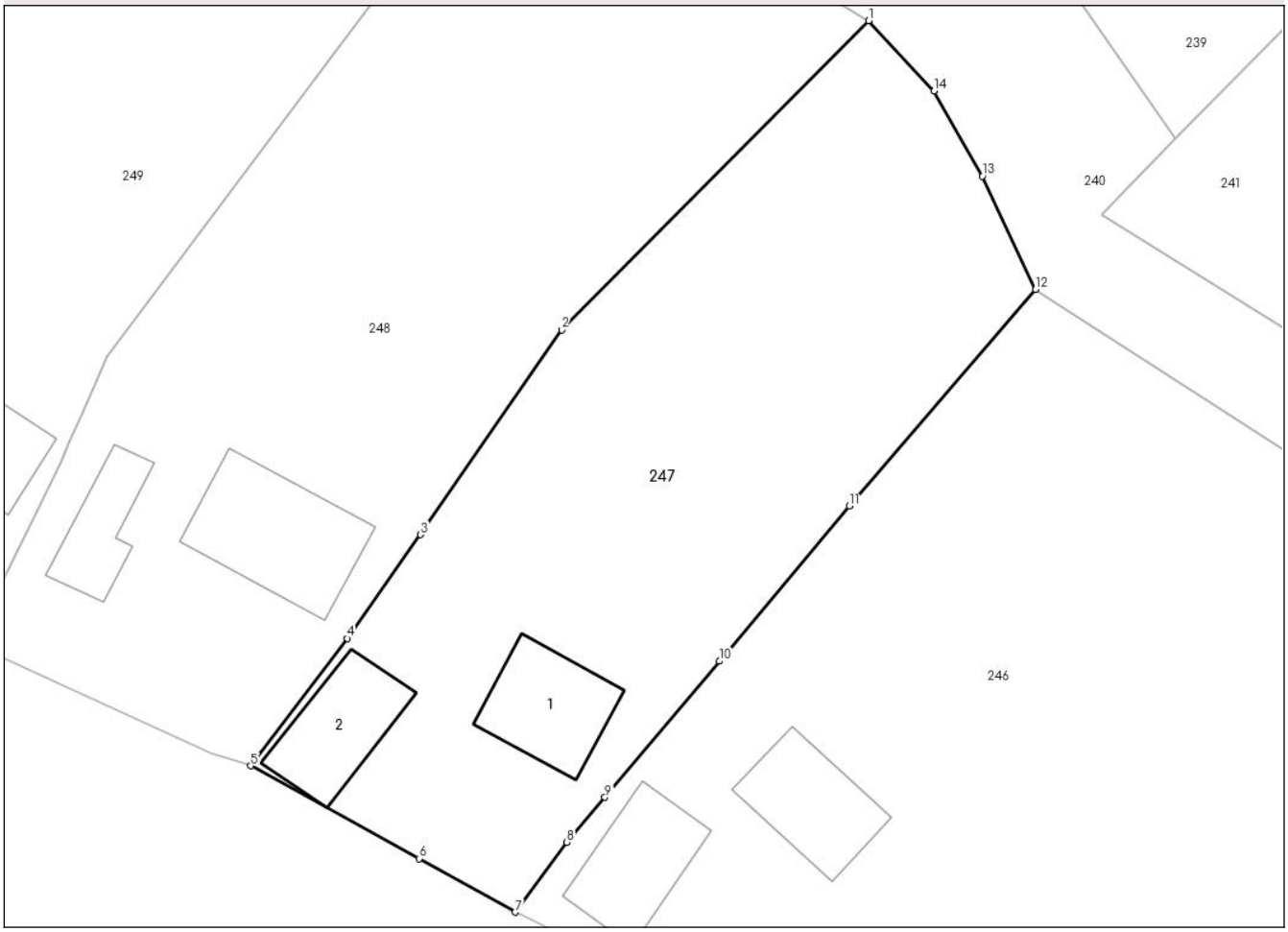

Date referitoare la teren

Crt	Categorie folosință	Intra vilan	Suprafaţa (mp)	Tarla	Parcelă	Nr. topo	Observaţii / Referinţe
1	curti constructii	DA	453	-	-	-	
2	faneata	DA	611	-	-	52/5	
3	arabil	DA	193	-	-	51/8	

Date referitoare la construcţii

Crt	Număr	Destinaţie construcţie	Supraf. (mp)	Situaţie juridică	Observaţii / Referinţe
A1.1		constructii de locuinte	53	Cu acte	Nr. niveluri:1; S. construita la sol:53 mp; S. construita desfasurata:53 mp; LOCUINTA
A1.2		constructii anexa	51	Cu acte	Nr. niveluri:1; S. construita la sol:51 mp; S. construita desfasurata:51 mp; ANEXA

Lungime Segmente

1) Valorile lungimilor segmentelor sunt obţinute din proiecţie în plan.

Punct început	X / Y	Punct sfârşit	X / Y	Lungime segment (** (m)
1	584.849,235 698.424,037	2	584.828,77 698.403,477	29.009

Document care conține date cu caracter personal, protejat de prevederile Regulamentului (UE) nr. 679/2016 și Legii 190/2018

Punct început	X / Y	Punct sfârşit	X / Y	Lungime segment (** (m)
2	584.828,77 698.403,477	3	584.819,386 698.389,845	16.55
3	584.819,386 698.389,845	4	584.814,492 698.382,934	8.468
4	584.814,492 698.382,934	5	584.808,068 698.374,457	10.636
5	584.808,068 698.374,457	6	584.819,271 698.368,284	12.791
6	584.819,271 698.368,284	7	584.825,687 698.364,725	7.337
7	584.825,687 698.364,725	8	584.829,127 698.369,377	5.786
8	584.829,127 698.369,377	9	584.831,659 698.372,364	3.916
9	584.831,659 698.372,364	10	584.839,272 698.381,43	11.839
10	584.839,272 698.381,43	11	584.847,931 698.391,742	13.465
11	584.847,931 698.391,742	12	584.860,333 698.406,149	19.01
12	584.860,333 698.406,149	13	584.856,792 698.413,696	8.336
13	584.856,792 698.413,696	14	584.853,581 698.419,354	6.506
14	584.853,581 698.419,354	1	584.849,235 698.424,037	6.389

** Lungimile segmentelor sunt determinate în planul de proiecţie Stereo 70 şi sunt rotunjite la 1 milimetru.
*** Distanţa dintre puncte este formată din segmente cumulate ce sunt mai mici decât valoarea 1 milimetru.

Document care conține date cu caracter personal, protejat de prevederile Regulamentului (UE) nr. 679/2016 și Legii 190/2018

DATE DESPRE IMOBILUL NR. 248

Oficiul de Cadastru şi Publicitate Imobiliară SUCEAVA
Biroul de Cadastru şi Publicitate Imobiliară Suceava

A. Partea I. Descrierea imobilului

TEREN Intravilan

Adresa: Loc. Calinesti, Nr. 291, Jud. Suceava

Nr. Crt	Nr cadastral Nr. topografic	Suprafaţa* (mp)	Observaţii / Referinţe
A1		1.568	Sector cadastral:14 Teren neimprejmuit;

B. Partea II. Proprietari şi acte

Inscrieri privitoare la dreptul de proprietate şi alte drepturi reale		Referinţe
248 / 22/01/2025		
Act Administrativ nr. 1578, din 12/03/2025 emis de PRIMARIA COMUNEI DARMANESTI;		
B1	Inscrierea posesiei, drept de PROPRIETATE, dobandit prin Lege, cota actuala 1/1, cota initiala 1/1	A1
	1) **NEIDENTIFICAT NEIDENTIFICAT**, PROPRIETAR NEIDENTIFICAT	
Act Normativ nr. 7, din 13/03/1996 emis de PARLAMENTUL ROMANIEI ((art. 13));		
B2	Se noteaza mentiunea de proprietar neidentificat	A1

C. Partea III. SARCINI .

Inscrieri privind dezmembramintele dreptului de proprietate, drepturi reale de garanţie şi sarcini	Referinţe
NU SUNT	

Document care conține date cu caracter personal, protejat de prevederile Regulamentului (UE) nr. 679/2016 și Legii 190/2018

Anexa Nr. 1 La Partea I

Teren

Nr cadastral	Suprafaţa (mp)*	Observaţii / Referinţe
	1.568	

* Suprafaţa este determinată in planul de proiecţie Stereo 70.

DETALII LINIARE IMOBIL

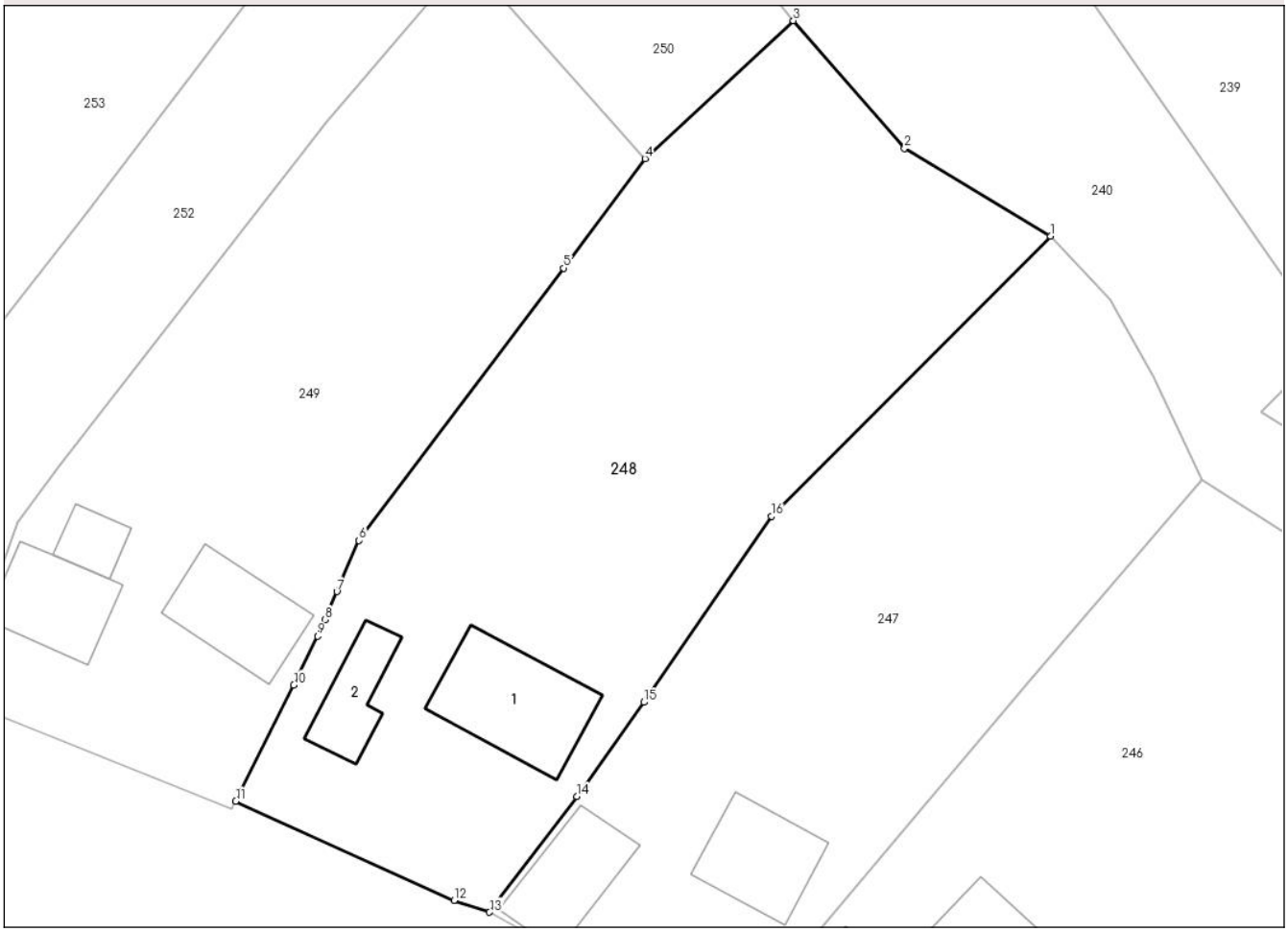

Date referitoare la teren

Crt	Categorie folosință	Intra vilan	Suprafaţa (mp)	Tarla	Parcelă	Nr. topo	Observaţii / Referinţe
1	curti constructii	DA	444	-	-	-	
2	arabil	DA	1.124	-	-	-	Parte din pv 122, pf 51/5.

Date referitoare la construcţii

Crt	Număr	Destinaţie construcţie	Supraf. (mp)	Situaţie juridică	Observaţii / Referinţe
A1.1		constructii de locuinte	77	Fara acte	Nr. niveluri:1; S. construita la sol:77 mp; S. construita desfasurata:77 mp; LOCUINTA
A1.2		constructii anexa	34	Fara acte	Nr. niveluri:1; S. construita la sol:34 mp; S. construita desfasurata:34 mp; ANEXA

Lungime Segmente

1) Valorile lungimilor segmentelor sunt obţinute din proiecţie în plan.

Punct început	X / Y	Punct sfârşit	X / Y	Lungime segment (** (m)
1	584.849,235 698.424,037	2	584.838,522 698.430,462	12.492
2	584.838,522 698.430,462	3	584.830,372 698.439,824	12.412

Document care conține date cu caracter personal, protejat de prevederile Regulamentului (UE) nr. 679/2016 și Legii 190/2018

Punct început	X / Y	Punct sfârşit	X / Y	Lungime segment (** (m)
3	584.830,372 698.439,824	4	584.819,476 698.429,706	14.869
4	584.819,476 698.429,706	5	584.813,508 698.421,682	10.0
5	584.813,508 698.421,682	6	584.798,488 698.401,71	24.99
6	584.798,488 698.401,71	7	584.796,86 698.397,964	4.084
7	584.796,86 698.397,964	8	584.795,964 698.395,902	2.248
8	584.795,964 698.395,902	9	584.795,446 698.394,71	1.3
9	584.795,446 698.394,71	10	584.793,697 698.391,111	4.001
10	584.793,697 698.391,111	11	584.789,436 698.382,599	9.519
11	584.789,436 698.382,599	12	584.805,46 698.375,33	17.596
12	584.805,46 698.375,33	13	584.808,068 698.374,457	2.75
13	584.808,068 698.374,457	14	584.814,492 698.382,934	10.636
14	584.814,492 698.382,934	15	584.819,386 698.389,845	8.468
15	584.819,386 698.389,845	16	584.828,77 698.403,477	16.55
16	584.828,77 698.403,477	1	584.849,235 698.424,037	29.009

** Lungimile segmentelor sunt determinate în planul de proiecţie Stereo 70 şi sunt rotunjite la 1 milimetru.
*** Distanţa dintre puncte este formată din segmente cumulate ce sunt mai mici decât valoarea 1 milimetru.

Document care conține date cu caracter personal, protejat de prevederile Regulamentului (UE) nr. 679/2016 și Legii 190/2018

DATE DESPRE IMOBILUL NR. 249

Oficiul de Cadastru şi Publicitate Imobiliară SUCEAVA
Biroul de Cadastru şi Publicitate Imobiliară Suceava

A. Partea I. Descrierea imobilului

TEREN Intravilan

Adresa: Loc. Calinesti, Jud. Suceava

Nr. Crt	Nr cadastral Nr. topografic	Suprafaţa* (mp)	Observaţii / Referinţe
A1	49677	1.300	Sector cadastral:14 Teren neimprejmuit;

Construcţii

Crt	Nr cadastral Nr. topografic	Adresa	Observaţii / Referinţe
A1.1		Loc. Calinesti, Jud. Suceava	Nr. niveluri:1; S. construita la sol:52 mp; S. construita desfasurata:52 mp; LOCUINTA
A1.2		Loc. Calinesti, Jud. Suceava	Nr. niveluri:1; S. construita la sol:18 mp; S. construita desfasurata:18 mp; ANEXA
A1.3		Loc. Calinesti, Jud. Suceava	Nr. niveluri:1; S. construita la sol:57 mp; S. construita desfasurata:57 mp; ANEXA

B. Partea II. Proprietari şi acte

Inscrieri privitoare la dreptul de proprietate şi alte drepturi reale		Referinţe
53889 / 14/08/2024		
Act Administrativ nr. 100, din 10/05/1993 emis de COMISIA JUDETEANA SUCEAVA;		
B1	Intabulare, drept de PROPRIETATE, dobandit prin Reconstituire, cota actuala 1/1, cota initiala 1/1	A1
	1) **BOICIUC ION**, Se noteaza lipsa CNP 2) **BOICIUC MARIA**	
Act Administrativ nr. 4897, din 15/07/2024 emis de COMUNA DARMANESTI;		
B2	Intabulare, drept de PROPRIETATE, dobandit prin Lege, cota actuala 1/2, cota initiala 1/1	A1.1
	1) **BOICIUC MARIA**	
Act Notarial nr. 1567, din 19/01/1979 emis de NOTARIATUL DE STAT JUDETEAN SUCEAVA;		
B3	Intabulare, drept de PROPRIETATE, dobandit prin Succesiune, cota actuala 2/16, cota initiala 2/16	A1.1
	1) **BOICIUC MARIA**	
B4	Intabulare, drept de PROPRIETATE, dobandit prin Succesiune, cota actuala 3/16, cota initiala 3/16	A1.1
	1) **BOICIUC GHEORGHE**	
B5	Intabulare, drept de PROPRIETATE, dobandit prin Succesiune, cota actuala 3/16, cota initiala 3/16	A1.1
	1) **TEODOROVICI ELENA**	
Act Administrativ nr. 4897, din 15/07/2024 emis de COMUNA DARMANESTI;		
B6	Intabulare, drept de PROPRIETATE, dobandit prin Lege, cota actuala 1/1, cota initiala 1/1	A1.2, A1.3
	1) **BOICIUC ION**, Se noteaza lipsa CNP 2) **BOICIUC MARIA**	

C. Partea III. SARCINI .

Inscrieri privind dezmembramintele dreptului de proprietate, drepturi reale de garanţie şi sarcini	Referinţe
NU SUNT	

Document care conține date cu caracter personal, protejat de prevederile Regulamentului (UE) nr. 679/2016 și Legii 190/2018

Anexa Nr. 1 La Partea I

Teren

Nr cadastral	Suprafaţa (mp)*	Observaţii / Referinţe
49677	1.300	

* Suprafaţa este determinată in planul de proiecţie Stereo 70.

DETALII LINIARE IMOBIL

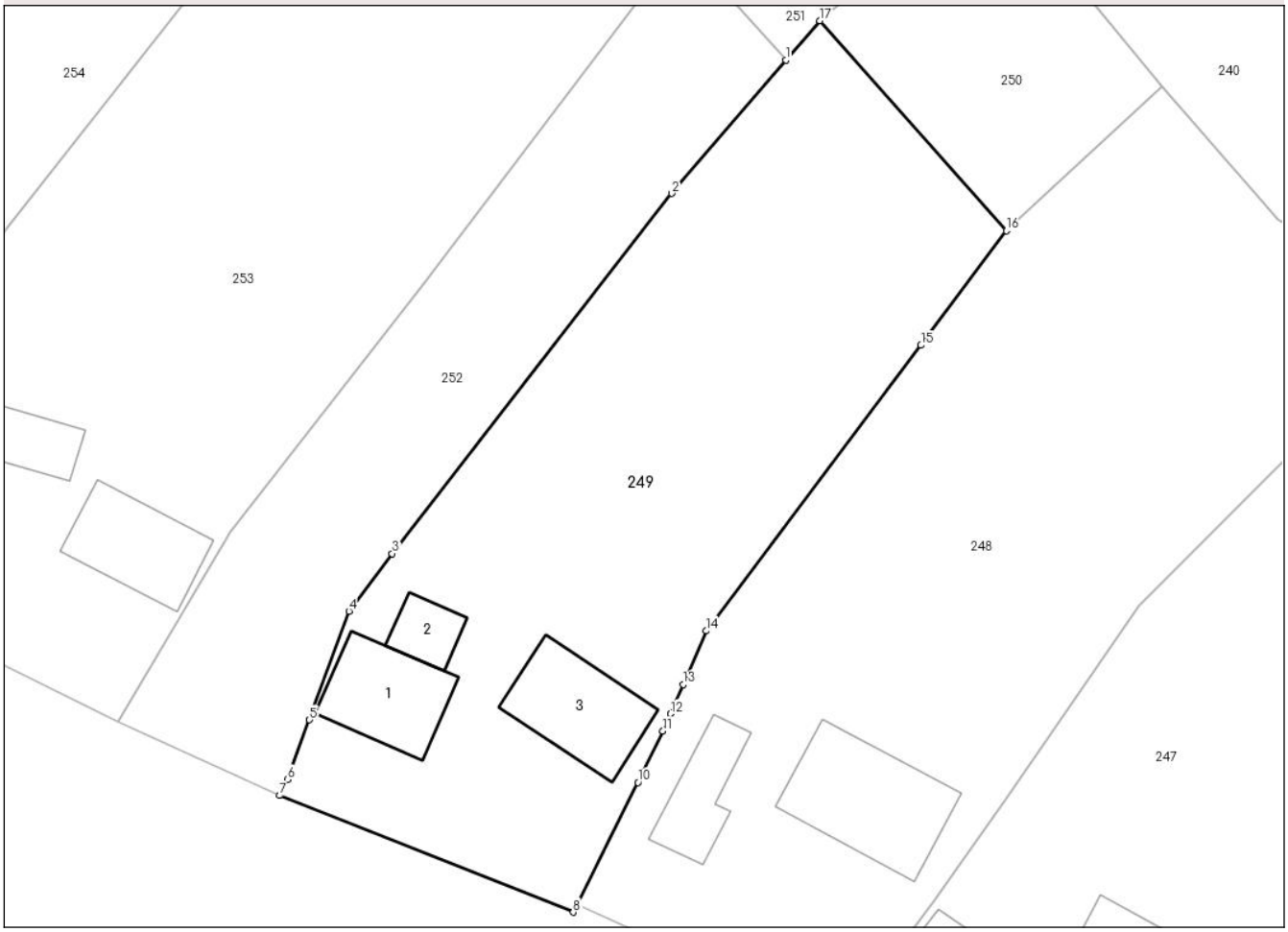

Date referitoare la teren

Crt	Categorie folosință	Intra vilan	Suprafaţa (mp)	Tarla	Parcelă	Nr. topo	Observaţii / Referinţe
1	curti constructii	DA	414	-	-	-	
2	arabil	DA	886	-	-	-	

Date referitoare la construcţii

Crt	Număr	Destinaţie construcţie	Supraf. (mp)	Situaţie juridică	Observaţii / Referinţe
A1.1		constructii de locuinte	52	Cu acte	Nr. niveluri:1; S. construita la sol:52 mp; S. construita desfasurata:52 mp; LOCUINTA
A1.2		constructii anexa	18	Cu acte	Nr. niveluri:1; S. construita la sol:18 mp; S. construita desfasurata:18 mp; ANEXA
A1.3		constructii anexa	57	Cu acte	Nr. niveluri:1; S. construita la sol:57 mp; S. construita desfasurata:57 mp; ANEXA

Lungime Segmente
1) Valorile lungimilor segmentelor sunt obţinute din proiecţie în plan.

Punct început	X / Y	Punct sfârşit	X / Y	Lungime segment (** (m)
1	584.804,037 698.441,629	2	584.796,06 698.432,306	12.27

Document care conține date cu caracter personal, protejat de prevederile Regulamentului (UE) nr. 679/2016 și Legii 190/2018

Punct început	X / Y	Punct sfârşit	X / Y	Lungime segment (** (m)
2	584.796,06 698.432,306	3	584.776,476 698.407,106	31.915
3	584.776,476 698.407,106	4	584.773,464 698.403,082	5.026
4	584.773,464 698.403,082	5	584.770,684 698.395,484	8.091
5	584.770,684 698.395,484	6	584.769,172 698.391,318	4.432
6	584.769,172 698.391,318	7	584.768,625 698.390,199	1.246
7	584.768,625 698.390,199	8	584.789,152 698.382,032	22.092
8	584.789,152 698.382,032	9	584.789,436 698.382,599	0.634
9	584.789,436 698.382,599	10	584.793,697 698.391,111	9.519
10	584.793,697 698.391,111	11	584.795,446 698.394,71	4.001
11	584.795,446 698.394,71	12	584.795,964 698.395,902	1.3
12	584.795,964 698.395,902	13	584.796,86 698.397,964	2.248
13	584.796,86 698.397,964	14	584.798,488 698.401,71	4.084
14	584.798,488 698.401,71	15	584.813,508 698.421,682	24.99
15	584.813,508 698.421,682	16	584.819,476 698.429,706	10.0
16	584.819,476 698.429,706	17	584.806,419 698.444,383	19.644
17	584.806,419 698.444,383	1	584.804,037 698.441,629	3.641

** Lungimile segmentelor sunt determinate în planul de proiecţie Stereo 70 şi sunt rotunjite la 1 milimetru.
*** Distanţa dintre puncte este formată din segmente cumulate ce sunt mai mici decât valoarea 1 milimetru.

Document care conține date cu caracter personal, protejat de prevederile Regulamentului (UE) nr. 679/2016 și Legii 190/2018

DATE DESPRE IMOBILUL NR. 250

Oficiul de Cadastru şi Publicitate Imobiliară SUCEAVA
Biroul de Cadastru şi Publicitate Imobiliară Suceava

A. Partea I. Descrierea imobilului

TEREN Intravilan

Adresa: Loc. Calinesti, Jud. Suceava

Nr. Crt	Nr cadastral Nr. topografic	Suprafaţa* (mp)	Observaţii / Referinţe
A1		297	Sector cadastral:14 Teren neimprejmuit;

B. Partea II. Proprietari şi acte

Inscrieri privitoare la dreptul de proprietate şi alte drepturi reale		Referinţe
250 / 22/01/2025		
Act Administrativ nr. 1578, din 12/03/2025 emis de PRIMARIA COMUNEI DARMANESTI;		
B1	Inscrierea posesiei, drept de PROPRIETATE, dobandit prin Lege, cota actuala 1/1, cota initiala 1/1	A1
	1) **NEIDENTIFICAT NEIDENTIFICAT**, PROPRIETAR NEIDENTIFICAT	
Act Normativ nr. 7, din 13/03/1996 emis de PARLAMENTUL ROMANIEI ((art. 13));		
B2	Se noteaza mentiunea de proprietar neidentificat	A1

C. Partea III. SARCINI .

Inscrieri privind dezmembramintele dreptului de proprietate, drepturi reale de garanţie şi sarcini	Referinţe
NU SUNT	

Document care conține date cu caracter personal, protejat de prevederile Regulamentului (UE) nr. 679/2016 și Legii 190/2018

Anexa Nr. 1 La Partea I

Teren

Nr cadastral	Suprafaţa (mp)*	Observaţii / Referinţe
	297	

* Suprafaţa este determinată in planul de proiecţie Stereo 70.

DETALII LINIARE IMOBIL

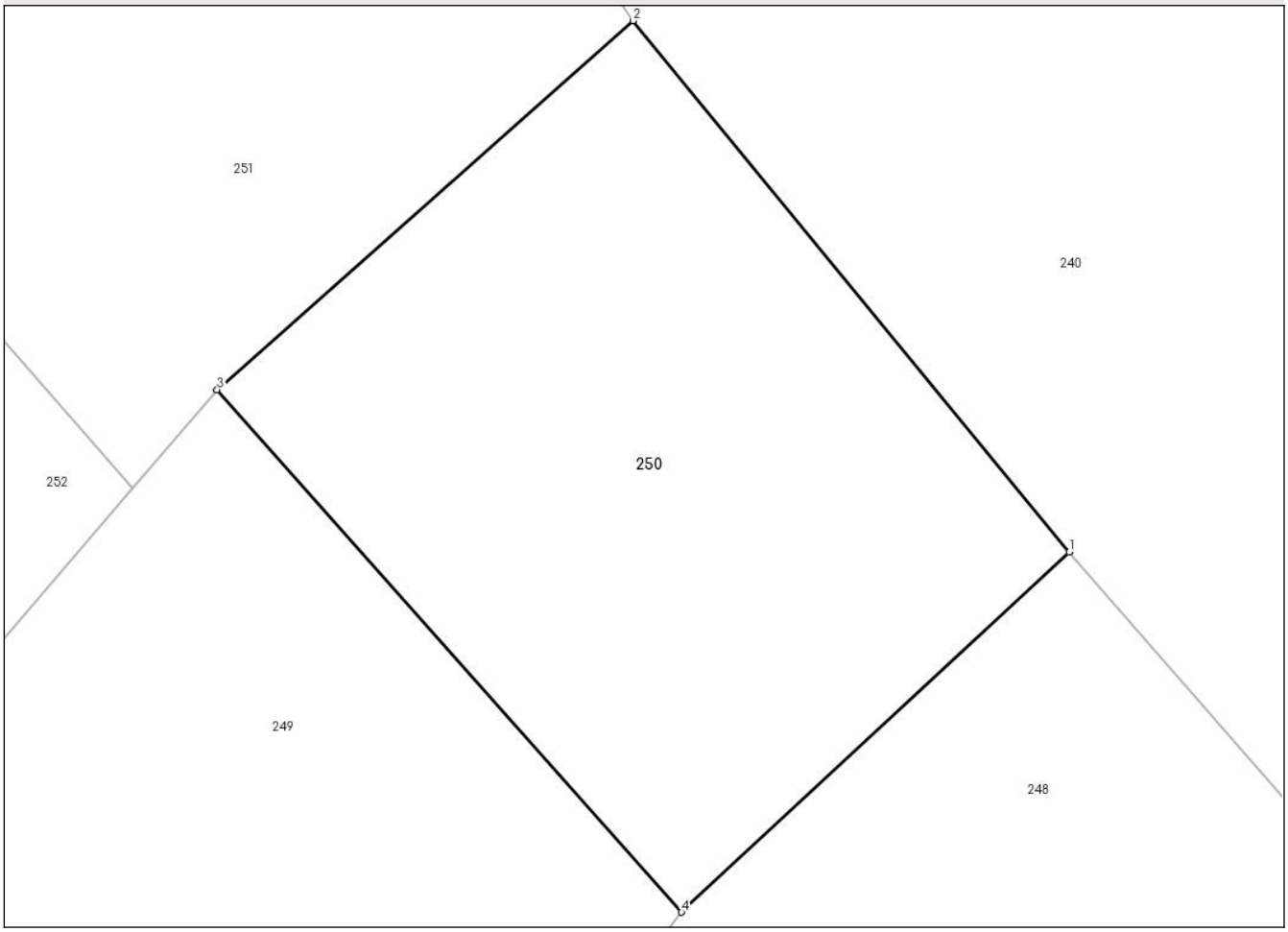

Date referitoare la teren

Crt	Categorie folosință	Intra vilan	Suprafaţa (mp)	Tarla	Parcelă	Nr. topo	Observaţii / Referinţe
1	arabil	DA	297	-	-	-	Parte din pf 51/3, pf 51/5.

Lungime Segmente
1) Valorile lungimilor segmentelor sunt obţinute din proiecţie în plan.

Punct început	X / Y	Punct sfârşit	X / Y	Lungime segment (** (m)
1	584.830,372 698.439,824	2	584.818,115 698.454,744	19.309
2	584.818,115 698.454,744	3	584.806,419 698.444,383	15.625
3	584.806,419 698.444,383	4	584.819,476 698.429,706	19.644
4	584.819,476 698.429,706	1	584.830,372 698.439,824	14.869

**** Lungimile segmentelor sunt determinate în planul de proiecţie Stereo 70 şi sunt rotunjite la 1 milimetru.**

Document care conține date cu caracter personal, protejat de prevederile Regulamentului (UE) nr. 679/2016 și Legii 190/2018

***** Distanţa dintre puncte este formată din segmente cumulate ce sunt mai mici decât valoarea 1 milimetru.**

Document care conține date cu caracter personal, protejat de prevederile Regulamentului (UE) nr. 679/2016 și Legii 190/2018

DATE DESPRE IMOBILUL NR. 251

Oficiul de Cadastru şi Publicitate Imobiliară SUCEAVA
Biroul de Cadastru şi Publicitate Imobiliară Suceava

A. Partea I. Descrierea imobilului

TEREN Intravilan

Adresa: Loc. Calinesti, Jud. Suceava

Nr. Crt	Nr cadastral Nr. topografic	Suprafaţa* (mp)	Observaţii / Referinţe
A1		738	Sector cadastral:14 Teren neimprejmuit;

B. Partea II. Proprietari şi acte

Inscrieri privitoare la dreptul de proprietate şi alte drepturi reale		Referinţe
251 / 22/01/2025		
Act Administrativ nr. 1578, din 12/03/2025 emis de PRIMARIA COMUNEI DARMANESTI;		
B1	Inscrierea posesiei, drept de PROPRIETATE, dobandit prin Lege, cota actuala 1/1, cota initiala 1/1	A1
	1) **NEIDENTIFICAT NEIDENTIFICAT**, PROPRIETAR NEIDENTIFICAT	
Act Normativ nr. 7, din 13/03/1996 emis de PARLAMENTUL ROMANIEI ((art. 13));		
B2	Se noteaza mentiunea de proprietar neidentificat	A1

C. Partea III. SARCINI .

Inscrieri privind dezmembramintele dreptului de proprietate, drepturi reale de garanţie şi sarcini	Referinţe
NU SUNT	

Document care conține date cu caracter personal, protejat de prevederile Regulamentului (UE) nr. 679/2016 și Legii 190/2018

Anexa Nr. 1 La Partea I

Teren

Nr cadastral	Suprafaţa (mp)*	Observaţii / Referinţe
	738	

* Suprafaţa este determinată in planul de proiecţie Stereo 70.

DETALII LINIARE IMOBIL

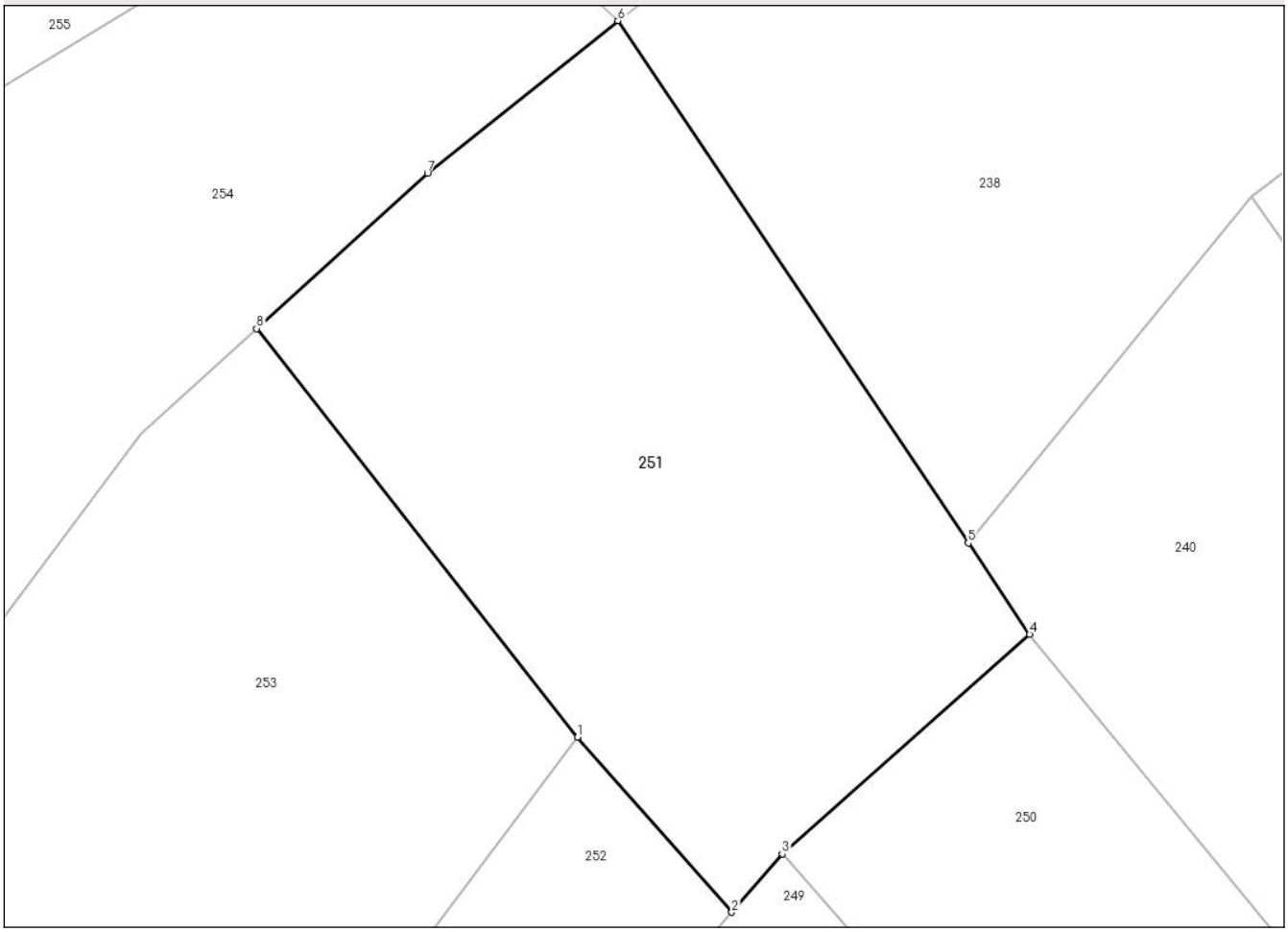

Date referitoare la teren

Crt	Categorie folosință	Intra vilan	Suprafaţa (mp)	Tarla	Parcelă	Nr. topo	Observaţii / Referinţe
1	arabil	DA	738	-	-	-	Parte din pf 51/3, pf 51/4.

Lungime Segmente
1) Valorile lungimilor segmentelor sunt obţinute din proiecţie în plan.

Punct început	X / Y	Punct sfârşit	X / Y	Lungime segment (** (m)
1	584.796,754 698.449,89	2	584.804,037 698.441,629	11.013
2	584.804,037 698.441,629	3	584.806,419 698.444,383	3.641
3	584.806,419 698.444,383	4	584.818,115 698.454,744	15.625
4	584.818,115 698.454,744	5	584.815,216 698.459,061	5.2
5	584.815,216 698.459,061	6	584.798,654 698.483,722	29.706

Document care conține date cu caracter personal, protejat de prevederile Regulamentului (UE) nr. 679/2016 și Legii 190/2018

Punct început	X / Y	Punct sfârşit	X / Y	Lungime segment (** (m)
6	584.798,654 698.483,722	7	584.789,659 698.476,523	11.521
7	584.789,659 698.476,523	8	584.781,578 698.469,187	10.914
8	584.781,578 698.469,187	1	584.796,754 698.449,89	24.55

** Lungimile segmentelor sunt determinate în planul de proiecţie Stereo 70 şi sunt rotunjite la 1 milimetru.
*** Distanţa dintre puncte este formată din segmente cumulate ce sunt mai mici decât valoarea 1 milimetru.

DATE DESPRE IMOBILUL NR. 252

Oficiul de Cadastru şi Publicitate Imobiliară SUCEAVA
Biroul de Cadastru şi Publicitate Imobiliară Suceava

A. Partea I. Descrierea imobilului

TEREN Intravilan

Adresa: Loc. Calinesti, Jud. Suceava

Nr. Crt	Nr cadastral Nr. topografic	Suprafaţa* (mp)	Observaţii / Referinţe
A1		671	Sector cadastral:14 Teren neimprejmuit;

B. Partea II. Proprietari şi acte

Inscrieri privitoare la dreptul de proprietate şi alte drepturi reale		Referinţe
252 / 22/01/2025		
Act Administrativ nr. 1578, din 12/03/2025 emis de PRIMARIA COMUNEI DARMANESTI;		
B1	Inscrierea posesiei, drept de PROPRIETATE, dobandit prin Lege, cota actuala 1/1, cota initiala 1/1	A1
	1) **NEIDENTIFICAT NEIDENTIFICAT**, PROPRIETAR NEIDENTIFICAT	
Act Normativ nr. 7, din 13/03/1996 emis de PARLAMENTUL ROMANIEI ((art. 13));		
B2	Se noteaza mentiunea de proprietar neidentificat	A1

C. Partea III. SARCINI .

Inscrieri privind dezmembramintele dreptului de proprietate, drepturi reale de garanţie şi sarcini	Referinţe
NU SUNT	

Document care conține date cu caracter personal, protejat de prevederile Regulamentului (UE) nr. 679/2016 și Legii 190/2018

Anexa Nr. 1 La Partea I

Teren

Nr cadastral	Suprafaţa (mp)*	Observaţii / Referinţe
	671	

* Suprafaţa este determinată in planul de proiecţie Stereo 70.

DETALII LINIARE IMOBIL

Date referitoare la teren

Crt	Categorie folosință	Intra vilan	Suprafaţa (mp)	Tarla	Parcelă	Nr. topo	Observaţii / Referinţe
1	arabil	DA	671	-	-	-	Parte din pv 121, pf 51/3, pf 51/5.

Lungime Segmente
1) Valorile lungimilor segmentelor sunt obţinute din proiecţie în plan.

Punct început	X / Y	Punct sfârşit	X / Y	Lungime segment (** (m)
1	584.796,754 698.449,89	2	584.778,709 698.425,96	29.971
2	584.778,709 698.425,96	3	584.765,121 698.408,677	21.985
3	584.765,121 698.408,677	4	584.757,32 698.395,39	15.408
4	584.757,32 698.395,39	5	584.766,628 698.391,088	10.254
5	584.766,628 698.391,088	6	584.768,625 698.390,199	2.186

Document care conține date cu caracter personal, protejat de prevederile Regulamentului (UE) nr. 679/2016 și Legii 190/2018

Punct început	X / Y	Punct sfârşit	X / Y	Lungime segment (** (m)
6	584.768,625 698.390,199	7	584.769,172 698.391,318	1.246
7	584.769,172 698.391,318	8	584.770,684 698.395,484	4.432
8	584.770,684 698.395,484	9	584.773,464 698.403,082	8.091
9	584.773,464 698.403,082	10	584.776,476 698.407,106	5.026
10	584.776,476 698.407,106	11	584.796,06 698.432,306	31.915
11	584.796,06 698.432,306	12	584.804,037 698.441,629	12.27
12	584.804,037 698.441,629	1	584.796,754 698.449,89	11.013

** Lungimile segmentelor sunt determinate în planul de proiecţie Stereo 70 şi sunt rotunjite la 1 milimetru.
*** Distanţa dintre puncte este formată din segmente cumulate ce sunt mai mici decât valoarea 1 milimetru.

Document care conține date cu caracter personal, protejat de prevederile Regulamentului (UE) nr. 679/2016 și Legii 190/2018

DATE DESPRE IMOBILUL NR. 253

Oficiul de Cadastru şi Publicitate Imobiliară SUCEAVA
Biroul de Cadastru şi Publicitate Imobiliară Suceava

A. Partea I. Descrierea imobilului

TEREN Intravilan

Adresa: Loc. Calinesti, Nr. 284, Jud. Suceava

Nr. Crt	Nr cadastral Nr. topografic	Suprafaţa* (mp)	Observaţii / Referinţe
A1		1.836	Sector cadastral:14 Teren neimprejmuit;

B. Partea II. Proprietari şi acte

Inscrieri privitoare la dreptul de proprietate şi alte drepturi reale		Referinţe
253 / 22/01/2025		
Act Administrativ nr. 1578, din 12/03/2025 emis de PRIMARIA COMUNEI DARMANESTI;		
B1	Inscrierea posesiei, drept de PROPRIETATE, dobandit prin Lege, cota actuala 1/1, cota initiala 1/1	A1
	1) **NEIDENTIFICAT NEIDENTIFICAT**, PROPRIETAR NEIDENTIFICAT	
Act Normativ nr. 7, din 13/03/1996 emis de PARLAMENTUL ROMANIEI ((art. 13));		
B2	Se noteaza mentiunea de proprietar neidentificat	A1

C. Partea III. SARCINI .

Inscrieri privind dezmembramintele dreptului de proprietate, drepturi reale de garanţie şi sarcini	Referinţe
NU SUNT	

Document care conține date cu caracter personal, protejat de prevederile Regulamentului (UE) nr. 679/2016 și Legii 190/2018

Anexa Nr. 1 La Partea I

Teren

Nr cadastral	Suprafaţa (mp)*	Observaţii / Referinţe
	1.836	

* Suprafaţa este determinată in planul de proiecţie Stereo 70.

DETALII LINIARE IMOBIL

Date referitoare la teren

Crt	Categorie folosință	Intra vilan	Suprafaţa (mp)	Tarla	Parcelă	Nr. topo	Observaţii / Referinţe
1	curti constructii	DA	452	-	-	-	
2	arabil	DA	1.384	-	-	-	Parte din pf 51/2, 50/2, pf 52/1.

Date referitoare la construcţii

Crt	Număr	Destinaţie construcţie	Supraf. (mp)	Situaţie juridică	Observaţii / Referinţe
A1.1		constructii de locuinte	52	Fara acte	Nr. niveluri:1; S. construita la sol:52 mp; S. construita desfasurata:52 mp; LOCUINTA
A1.2		constructii anexa	30	Fara acte	Nr. niveluri:1; S. construita la sol:30 mp; S. construita desfasurata:30 mp; ANEXA
A1.3		constructii anexa	16	Fara acte	Nr. niveluri:1; S. construita la sol:16 mp; S. construita desfasurata:16 mp; ANEXA

Lungime Segmente

1) Valorile lungimilor segmentelor sunt obţinute din proiecţie în plan.

Punct început	X / Y	Punct sfârşit	X / Y	Lungime segment (** (m)
1	584.796,754 698.449,89	2	584.781,578 698.469,187	24.55

Document care conține date cu caracter personal, protejat de prevederile Regulamentului (UE) nr. 679/2016 și Legii 190/2018

Punct început	X / Y	Punct sfârşit	X / Y	Lungime segment (** (m)
2	584.781,578 698.469,187	3	584.776,105 698.464,218	7.392
3	584.776,105 698.464,218	4	584.768,946 698.454,67	11.934
4	584.768,946 698.454,67	5	584.749,861 698.430,337	30.925
5	584.749,861 698.430,337	6	584.747,643 698.427,51	3.593
6	584.747,643 698.427,51	7	584.744,694 698.422,48	5.831
7	584.744,694 698.422,48	8	584.742,493 698.419,722	3.529
8	584.742,493 698.419,722	9	584.734,569 698.406,722	15.225
9	584.734,569 698.406,722	10	584.743,369 698.402,208	9.89
10	584.743,369 698.402,208	11	584.757,32 698.395,39	15.528
11	584.757,32 698.395,39	12	584.765,121 698.408,677	15.408
12	584.765,121 698.408,677	13	584.778,709 698.425,96	21.985
13	584.778,709 698.425,96	1	584.796,754 698.449,89	29.971

** Lungimile segmentelor sunt determinate în planul de proiecţie Stereo 70 şi sunt rotunjite la 1 milimetru.
*** Distanţa dintre puncte este formată din segmente cumulate ce sunt mai mici decât valoarea 1 milimetru.

Document care conține date cu caracter personal, protejat de prevederile Regulamentului (UE) nr. 679/2016 și Legii 190/2018

DATE DESPRE IMOBILUL NR. 254

Oficiul de Cadastru şi Publicitate Imobiliară SUCEAVA
Biroul de Cadastru şi Publicitate Imobiliară Suceava

A. Partea I. Descrierea imobilului

TEREN Intravilan

Adresa: Loc. Calinesti, Nr. 283, Jud. Suceava

Nr. Crt	Nr cadastral Nr. topografic	Suprafaţa* (mp)	Observaţii / Referinţe
A1	31286	Din acte: 2.000 Masurata: 2.088	Sector cadastral:14 Teren imprejmuit;

Construcţii

Crt	Nr cadastral Nr. topografic	Adresa	Observaţii / Referinţe
A1.4		Loc. Calinesti, Nr. 283, Jud. Suceava	Nr. niveluri:2; S. construita la sol:116 mp; S. construita desfasurata:232 mp; LOCUINTA
A1.5		Loc. Calinesti, Nr. 283, Jud. Suceava	Nr. niveluri:1; S. construita la sol:52 mp; S. construita desfasurata:52 mp; ANEXA

B. Partea II. Proprietari şi acte

Inscrieri privitoare la dreptul de proprietate şi alte drepturi reale		Referinţe
22908 / 21/07/2008		
Act Notarial nr. 2814, din 17/07/2008 emis de BNP;		
B1	Intabulare, drept de PROPRIETATE, dobandit prin Conventie, cota actuala 1/1, cota initiala 1/1	A1
	1) **IREMCIUC MIRCEA**, Se noteaza lipsa CNP	
9206 / 26/03/2010		
Act Administrativ nr. 1578, din 12/03/2025 emis de PRIMARIA COMUNEI DARMANESTI;		
B2	Intabulare, drept de PROPRIETATE, dobandit prin Conventie, cota actuala 1/1, cota initiala 1/1	A1.4, A1.5
	1) **IREMCIUC MIRCEA**, Se noteaza lipsa CNP	

C. Partea III. SARCINI

Inscrieri privind dezmembramintele dreptului de proprietate, drepturi reale de garanţie şi sarcini		Referinţe
65298 / 22/09/2022		
Somatie nr. 333010042753922, din 21/03/2017 emis de AJFP SUCEAVA;		
C1	Intabulare, drept de IPOTECA LEGALA, Valoare:51203 LEI	A1
	1) **ADMINISTRATIA JUDETEANA A FINANTELOR PUBLICE SUCEAVA**, CIF:9999999999999	
23446 / 07/04/2021		
Act Administrativ nr. Incheiere 486/E/2020, din 30/03/2021 emis de BEJ CIMPULUNGEANU M.G.SARMIS;		
C2	se noteaza incuviintarea executarii silite la cererea creditorului Iremciuc Mariana impotriva debitorului, Iremciuc Mircea pentru suma de 216741,00lei plus cheltuieli de executare	A1
11599 / 09/04/2013		
Somatie nr. 52/2012, din 09/04/2013 emis de SCPEJ MUSTEA SI TUGUI;		
C3	S-a inscris Somatia imobiliară din 09.04.2013- dosar de executare nr. 52/2012 , emisa de BEJ Mustea si Tugui, la cererea creditorului CIUBOTARU ION.	A1

Document care conține date cu caracter personal, protejat de prevederile Regulamentului (UE) nr. 679/2016 și Legii 190/2018

Anexa Nr. 1 La Partea I

Teren

Nr cadastral	Suprafaţa (mp)*	Observaţii / Referinţe
31286	Din acte: 2.000 Masurata: 2.088	

* Suprafaţa este determinată in planul de proiecţie Stereo 70.

DETALII LINIARE IMOBIL

Date referitoare la teren

Crt	Categorie folosinţă	Intra vilan	Suprafaţa (mp)	Tarla	Parcelă	Nr. topo	Observaţii / Referinţe
1	curti constructii	DA	400	-	-	-	
2	arabil	DA	1.300	-	-	-	
3	pasune	DA	388	-	-	-	

Date referitoare la construcţii

Crt	Număr	Destinaţie construcţie	Supraf. (mp)	Situaţie juridică	Observaţii / Referinţe
A1.4		constructii de locuinte	116	Cu acte	Nr. niveluri:2; S. construita la sol:116 mp; S. construita desfasurata:232 mp; LOCUINTA
A1.5		constructii anexa	52	Cu acte	Nr. niveluri:1; S. construita la sol:52 mp; S. construita desfasurata:52 mp; ANEXA

Lungime Segmente

1) Valorile lungimilor segmentelor sunt obţinute din proiecţie în plan.

Punct început	X / Y	Punct sfârşit	X / Y	Lungime segment (** (m)
1	584.781,578 698.469,187	2	584.789,659 698.476,523	10.914

Document care conține date cu caracter personal, protejat de prevederile Regulamentului (UE) nr. 679/2016 și Legii 190/2018

Punct început	X / Y	Punct sfârşit	X / Y	Lungime segment (** (m)
2	584.789,659 698.476,523	3	584.798,654 698.483,722	11.521
3	584.798,654 698.483,722	4	584.789,36 698.492,566	12.829
4	584.789,36 698.492,566	5	584.758,447 698.473,924	36.099
5	584.758,447 698.473,924	6	584.748,234 698.467,249	12.201
6	584.748,234 698.467,249	7	584.742,752 698.459,174	9.76
7	584.742,752 698.459,174	8	584.730,673 698.441,996	21.0
8	584.730,673 698.441,996	9	584.730,626 698.441,93	0.081
9	584.730,626 698.441,93	10	584.727,374 698.436,578	6.263
10	584.727,374 698.436,578	11	584.715,7 698.416,933	22.852
11	584.715,7 698.416,933	12	584.727,818 698.410,562	13.691
12	584.727,818 698.410,562	13	584.734,569 698.406,722	7.767
13	584.734,569 698.406,722	14	584.742,493 698.419,722	15.225
14	584.742,493 698.419,722	15	584.744,694 698.422,48	3.529
15	584.744,694 698.422,48	16	584.747,643 698.427,51	5.831
16	584.747,643 698.427,51	17	584.749,861 698.430,337	3.593
17	584.749,861 698.430,337	18	584.768,946 698.454,67	30.925
18	584.768,946 698.454,67	19	584.776,105 698.464,218	11.934
19	584.776,105 698.464,218	1	584.781,578 698.469,187	7.392

** Lungimile segmentelor sunt determinate în planul de proiecţie Stereo 70 şi sunt rotunjite la 1 milimetru.
*** Distanţa dintre puncte este formată din segmente cumulate ce sunt mai mici decât valoarea 1 milimetru.

Document care conține date cu caracter personal, protejat de prevederile Regulamentului (UE) nr. 679/2016 și Legii 190/2018

DATE DESPRE IMOBILUL NR. 255

Oficiul de Cadastru şi Publicitate Imobiliară SUCEAVA
Biroul de Cadastru şi Publicitate Imobiliară Suceava

A. Partea I. Descrierea imobilului

TEREN Intravilan

Adresa: Loc. Calinesti, Jud. Suceava

Nr. Crt	Nr cadastral Nr. topografic	Suprafaţa* (mp)	Observaţii / Referinţe
A1		Din acte: 2.000 Masurata: 1.568	Sector cadastral:14 Teren imprejmuit;

B. Partea II. Proprietari şi acte

Inscrieri privitoare la dreptul de proprietate şi alte drepturi reale		Referinţe
255 / 22/01/2025		
Hotarare Judecatoreasca nr. 3318, din 02/06/1999 emis de JUDECATORIA SUCEAVA;		
B1	Intabulare, drept de PROPRIETATE, dobandit prin Hotarare Judecatoreasca, cota actuala 1/1, cota initiala 1/1	A1
	1) **SENCIUC OLIMPIA**	

C. Partea III. SARCINI .

Inscrieri privind dezmembramintele dreptului de proprietate, drepturi reale de garanţie şi sarcini	Referinţe
NU SUNT	

Document care conține date cu caracter personal, protejat de prevederile Regulamentului (UE) nr. 679/2016 și Legii 190/2018

Anexa Nr. 1 La Partea I

Teren

Nr cadastral	Suprafaţa (mp)*	Observaţii / Referinţe
	Din acte: 2.000 Masurata: 1.568	

* Suprafaţa este determinată in planul de proiecţie Stereo 70.

DETALII LINIARE IMOBIL

Date referitoare la teren

Crt	Categorie folosinţă	Intra vilan	Suprafaţa (mp)	Tarla	Parcelă	Nr. topo	Observaţii / Referinţe
1	arabil	DA	1.568	-	-	-	Parte din pf 51/2.

Lungime Segmente

1) Valorile lungimilor segmentelor sunt obţinute din proiecţie în plan.

Punct început	X / Y	Punct sfârşit	X / Y	Lungime segment (** (m)
1	584.753,303 698.480,484	2	584.749,408 698.480,172	3.907
3	584.733,188 698.482,612	4	584.730,815 698.476,093	6.937
5	584.729,086 698.472,561	6	584.722,196 698.461,432	13.089
7	584.718,592 698.455,564	8	584.712,779 698.445,607	11.53
9	584.709,061 698.438,28	10	584.702,148 698.422,139	17.559

Punct început	X / Y	Punct sfârşit	X / Y	Lungime segment (** (m)
2	584.749,408 698.480,172	3	584.733,188 698.482,612	16.402
4	584.730,815 698.476,093	5	584.729,086 698.472,561	3.932
6	584.722,196 698.461,432	7	584.718,592 698.455,564	6.886
8	584.712,779 698.445,607	9	584.709,061 698.438,28	8.216
10	584.702,148 698.422,139	11	584.711,9 698.418,34	10.466

Document care conține date cu caracter personal, protejat de prevederile Regulamentului (UE) nr. 679/2016 și Legii 190/2018

Punct început	X / Y	Punct sfârşit	X / Y	Lungime segment (** (m)
11	584.711,9 698.418,34	12	584.715,7 698.416,933	4.052
13	584.727,374 698.436,578	14	584.730,626 698.441,93	6.263
15	584.730,673 698.441,996	16	584.742,752 698.459,174	21.0
17	584.748,234 698.467,249	18	584.758,447 698.473,924	12.201
19	584.789,36 698.492,566	20	584.785,214 698.495,65	5.167
21	584.775,215 698.492,439	22	584.764,29 698.488,368	11.659
23	584.756,042 698.482,242	1	584.753,303 698.480,484	3.255

Punct început	X / Y	Punct sfârşit	X / Y	Lungime segment (** (m)
12	584.715,7 698.416,933	13	584.727,374 698.436,578	22.852
14	584.730,626 698.441,93	15	584.730,673 698.441,996	0.081
16	584.742,752 698.459,174	17	584.748,234 698.467,249	9.76
18	584.758,447 698.473,924	19	584.789,36 698.492,566	36.099
20	584.785,214 698.495,65	21	584.775,215 698.492,439	10.502
22	584.764,29 698.488,368	23	584.756,042 698.482,242	10.274

** Lungimile segmentelor sunt determinate în planul de proiecţie Stereo 70 şi sunt rotunjite la 1 milimetru.
*** Distanţa dintre puncte este formată din segmente cumulate ce sunt mai mici decât valoarea 1 milimetru.

Document care conține date cu caracter personal, protejat de prevederile Regulamentului (UE) nr. 679/2016 și Legii 190/2018

DATE DESPRE IMOBILUL NR. 256

Oficiul de Cadastru şi Publicitate Imobiliară SUCEAVA
Biroul de Cadastru şi Publicitate Imobiliară Suceava

A. Partea I. Descrierea imobilului

TEREN Intravilan

Adresa: Loc. Calinesti, Nr. 282, Jud. Suceava

Nr. Crt	Nr cadastral Nr. topografic	Suprafaţa* (mp)	Observaţii / Referinţe
A1		1.862	Sector cadastral:14 Teren neimprejmuit;

Construcţii

Crt	Nr cadastral Nr. topografic	Adresa	Observaţii / Referinţe
A1.1		Loc. Calinesti, Nr. 282, Jud. Suceava	Nr. niveluri:1; S. construita la sol:64 mp; S. construita desfasurata:64 mp; LOCUINTA
A1.2		Loc. Calinesti, Nr. 282, Jud. Suceava	Nr. niveluri:1; S. construita la sol:57 mp; S. construita desfasurata:57 mp; ANEXA
A1.3		Loc. Calinesti, Nr. 282, Jud. Suceava	Nr. niveluri:1; S. construita la sol:16 mp; S. construita desfasurata:16 mp; ANEXA

B. Partea II. Proprietari şi acte

Inscrieri privitoare la dreptul de proprietate şi alte drepturi reale		Referinţe
256 / 22/01/2025		
Act Administrativ nr. 181, din 26/11/1993 emis de COMISIA JUDETEANA SUCEAVA;		
B1	Intabulare, drept de PROPRIETATE, dobandit prin Reconstituire, cota actuala 1/1, cota initiala 1/1	A1
	1) **REBENCIUC MARCU NICOLAE**, Se noteaza lipsa CNP	
Act Administrativ nr. 435, din 22/01/2025 emis de PRIMARIA COMUNEI DARMANESTI;		
B2	Se noteaza posesia faptica in favoare lui	A1
	1) **REBENCIUC VASILE**	
Act Administrativ nr. 1578, din 12/03/2025 emis de PRIMARIA COMUNEI DARMANESTI;		
B3	Intabulare, drept de PROPRIETATE, dobandit prin Reconstituire, cota actuala 1/1, cota initiala 1/1	A1.1, A1.2, A1.3
	1) **REBENCIUC VASILE**	

C. Partea III. SARCINI .

Inscrieri privind dezmembramintele dreptului de proprietate, drepturi reale de garanţie şi sarcini	Referinţe
NU SUNT	

Document care conține date cu caracter personal, protejat de prevederile Regulamentului (UE) nr. 679/2016 și Legii 190/2018

Anexa Nr. 1 La Partea I

Teren

Nr cadastral	Suprafaţa (mp)*	Observaţii / Referinţe
	1.862	

* Suprafaţa este determinată in planul de proiecţie Stereo 70.

DETALII LINIARE IMOBIL

Date referitoare la teren

Crt	Categorie folosință	Intra vilan	Suprafaţa (mp)	Tarla	Parcelă	Nr. topo	Observaţii / Referinţe
1	curti constructii	DA	574	-	-	-	Parte din pv 191, pf 57/7, pf 51/1.
2	arabil	DA	1.288	-	-	-	

Date referitoare la construcţii

Crt	Număr	Destinaţie construcţie	Supraf. (mp)	Situaţie juridică	Observaţii / Referinţe
A1.1		constructii de locuinte	64	Cu acte	Nr. niveluri:1; S. construita la sol:64 mp; S. construita desfasurata:64 mp; LOCUINTA
A1.2		constructii anexa	57	Cu acte	Nr. niveluri:1; S. construita la sol:57 mp; S. construita desfasurata:57 mp; ANEXA
A1.3		constructii anexa	16	Cu acte	Nr. niveluri:1; S. construita la sol:16 mp; S. construita desfasurata:16 mp; ANEXA

Lungime Segmente
1) Valorile lungimilor segmentelor sunt obţinute din proiecţie în plan.

Punct început	X / Y	Punct sfârşit	X / Y	Lungime segment (** (m)
1	584.707,569 698.493,707	2	584.695,856 698.469,328	27.047

Document care conține date cu caracter personal, protejat de prevederile Regulamentului (UE) nr. 679/2016 și Legii 190/2018

Punct început	X / Y	Punct sfârşit	X / Y	Lungime segment (** (m)
2	584.695,856 698.469,328	3	584.693,388 698.464,809	5.149
3	584.693,388 698.464,809	4	584.687,585 698.454,245	12.053
4	584.687,585 698.454,245	5	584.680,264 698.440,145	15.887
5	584.680,264 698.440,145	6	584.677,234 698.434,703	6.229
6	584.677,234 698.434,703	7	584.675,369 698.432,934	2.571
7	584.675,369 698.432,934	8	584.682,18 698.430,143	7.361
8	584.682,18 698.430,143	9	584.686,953 698.428,144	5.175
9	584.686,953 698.428,144	10	584.691,663 698.425,956	5.193
10	584.691,663 698.425,956	11	584.697,495 698.423,747	6.236
11	584.697,495 698.423,747	12	584.702,148 698.422,139	4.923
12	584.702,148 698.422,139	13	584.709,061 698.438,28	17.559
13	584.709,061 698.438,28	14	584.712,779 698.445,607	8.216
14	584.712,779 698.445,607	15	584.718,592 698.455,564	11.53
15	584.718,592 698.455,564	16	584.722,196 698.461,432	6.886
16	584.722,196 698.461,432	17	584.729,086 698.472,561	13.089
17	584.729,086 698.472,561	18	584.730,815 698.476,093	3.932
18	584.730,815 698.476,093	19	584.733,188 698.482,612	6.937
19	584.733,188 698.482,612	20	584.728,391 698.484,428	5.129
20	584.728,391 698.484,428	1	584.707,569 698.493,707	22.796

** Lungimile segmentelor sunt determinate în planul de proiecţie Stereo 70 şi sunt rotunjite la 1 milimetru.
*** Distanţa dintre puncte este formată din segmente cumulate ce sunt mai mici decât valoarea 1 milimetru.

Document care conține date cu caracter personal, protejat de prevederile Regulamentului (UE) nr. 679/2016 și Legii 190/2018

DATE DESPRE IMOBILUL NR. 257

Oficiul de Cadastru şi Publicitate Imobiliară SUCEAVA
Biroul de Cadastru şi Publicitate Imobiliară Suceava

A. Partea I. Descrierea imobilului

TEREN Intravilan

Adresa: Loc. Calinesti, Nr. 279, Jud. Suceava

Nr. Crt	Nr cadastral Nr. topografic	Suprafaţa* (mp)	Observaţii / Referinţe
A1	44198	Din acte: 400 Masurata: 451	Sector cadastral:14 Teren imprejmuit;

Construcţii

Crt	Nr cadastral Nr. topografic	Adresa	Observaţii / Referinţe
A1.1	44198-C1	Loc. Calinesti, Nr. 279, Jud. Suceava	Nr. niveluri:1; S. construita la sol:94 mp; S. construita desfasurata:94 mp; LOCUINTA
A1.2	44198-C2	Loc. Calinesti, Nr. 279, Jud. Suceava	Nr. niveluri:1; S. construita la sol:83 mp; S. construita desfasurata:83 mp; ANEXA
A1.3		Loc. Calinesti, Nr. 279, Jud. Suceava	Nr. niveluri:1; S. construita la sol:98 mp; S. construita desfasurata:98 mp; ANEXA

B. Partea II. Proprietari şi acte

Inscrieri privitoare la dreptul de proprietate şi alte drepturi reale		Referinţe
288 / 30/08/1995		
Act Notarial nr. 17600, din 30/08/1995 emis de BNP;		
B1	Intabulare, drept de PROPRIETATE, dobandit prin Conventie, cota actuala 1/1, cota initiala 1/1	A1, A1.1, A1.2
	1) **CORNICIUC VASILE**, Se noteaza lipsa CNP 2) **CORNICIUC MARIA**, Se noteaza lipsa CNP	
257 / 22/01/2025		
Act Administrativ nr. 1578, din 12/03/2025 emis de PRIMARIA COMUNEI DARMANESTI;		
B2	Intabulare, drept de PROPRIETATE, dobandit prin Lege, cota actuala 1/1, cota initiala 1/1	A1.3
	1) **CORNICIUC VASILE**, Se noteaza lipsa CNP 2) **CORNICIUC MARIA**, Se noteaza lipsa CNP	

C. Partea III. SARCINI .

Inscrieri privind dezmembramintele dreptului de proprietate, drepturi reale de garanţie şi sarcini	Referinţe
NU SUNT	

Document care conține date cu caracter personal, protejat de prevederile Regulamentului (UE) nr. 679/2016 și Legii 190/2018

Anexa Nr. 1 La Partea I

Teren

Nr cadastral	Suprafaţa (mp)*	Observaţii / Referinţe
44198	Din acte: 400 Masurata: 451	

* Suprafaţa este determinată in planul de proiecţie Stereo 70.

DETALII LINIARE IMOBIL

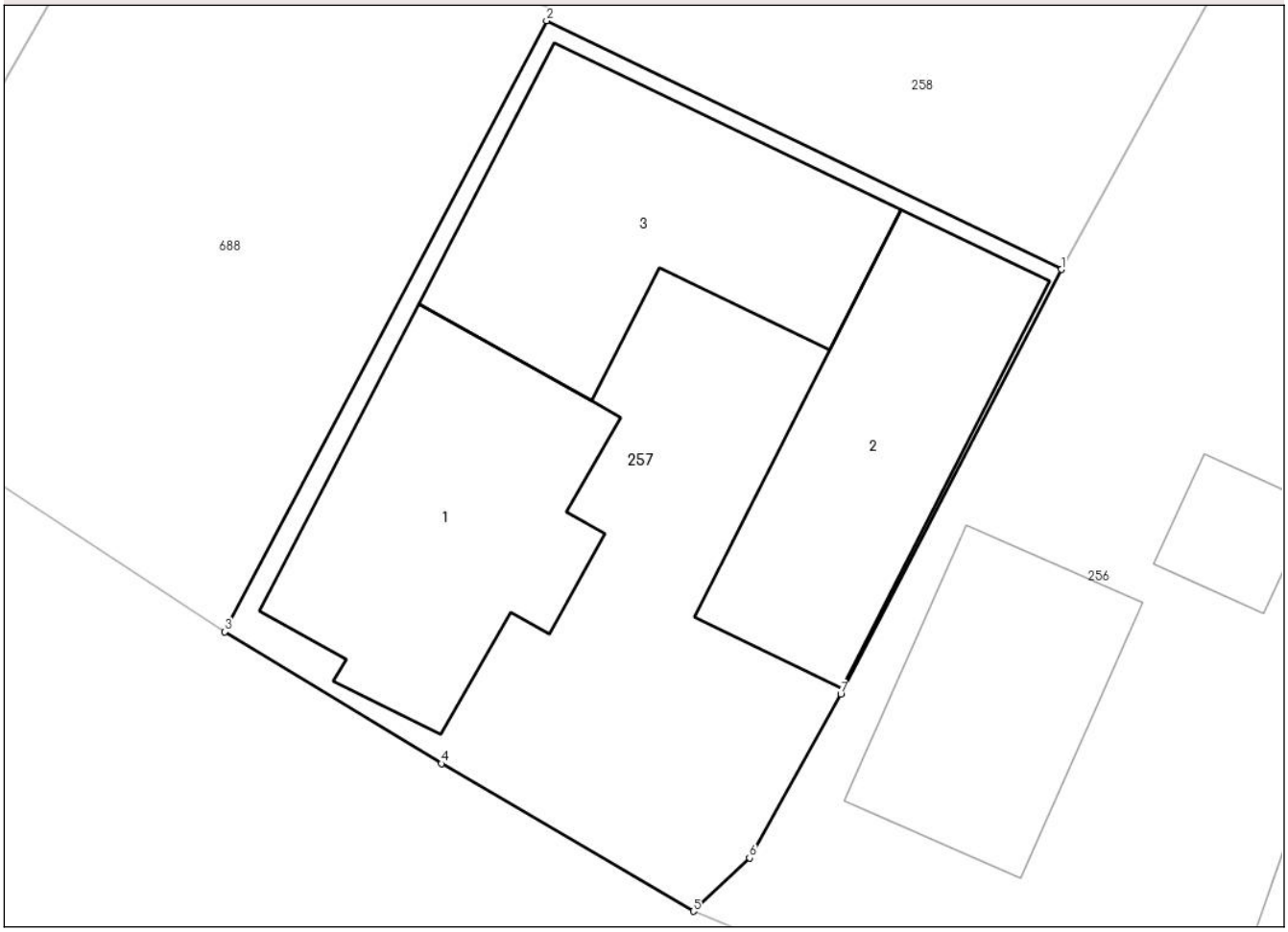

Date referitoare la teren

Crt	Categorie folosinţă	Intra vilan	Suprafaţa (mp)	Tarla	Parcelă	Nr. topo	Observaţii / Referinţe
1	curti constructii	DA	451	-	-	-	

Date referitoare la construcţii

Crt	Număr	Destinaţie construcţie	Supraf. (mp)	Situaţie juridică	Observaţii / Referinţe
A1.1	44198-C1	constructii de locuinte	94	Cu acte	Nr. niveluri:1; S. construita la sol:94 mp; S. construita desfasurata:94 mp; LOCUINTA
A1.2	44198-C2	constructii anexa	83	Cu acte	Nr. niveluri:1; S. construita la sol:83 mp; S. construita desfasurata:83 mp; ANEXA
A1.3		constructii anexa	98	Cu acte	Nr. niveluri:1; S. construita la sol:98 mp; S. construita desfasurata:98 mp; ANEXA

Lungime Segmente

1) Valorile lungimilor segmentelor sunt obţinute din proiecţie în plan.

Punct început	X / Y	Punct sfârşit	X / Y	Lungime segment (** (m)
1	584.687,585 698.454,245	2	584.670,497 698.462,503	18.979

Document care conține date cu caracter personal, protejat de prevederile Regulamentului (UE) nr. 679/2016 și Legii 190/2018

Punct început	X / Y	Punct sfârşit	X / Y	Lungime segment (** (m)
2	584.670,497 698.462,503	3	584.659,814 698.442,214	22.93
3	584.659,814 698.442,214	4	584.667,006 698.437,833	8.421
4	584.667,006 698.437,833	5	584.675,369 698.432,934	9.692
5	584.675,369 698.432,934	6	584.677,234 698.434,703	2.571
6	584.677,234 698.434,703	7	584.680,264 698.440,145	6.229
7	584.680,264 698.440,145	1	584.687,585 698.454,245	15.887

** Lungimile segmentelor sunt determinate în planul de proiecţie Stereo 70 şi sunt rotunjite la 1 milimetru.
*** Distanţa dintre puncte este formată din segmente cumulate ce sunt mai mici decât valoarea 1 milimetru.

Document care conține date cu caracter personal, protejat de prevederile Regulamentului (UE) nr. 679/2016 și Legii 190/2018

DATE DESPRE IMOBILUL NR. 258

Oficiul de Cadastru şi Publicitate Imobiliară SUCEAVA
Biroul de Cadastru şi Publicitate Imobiliară Suceava

A. Partea I. Descrierea imobilului

TEREN Intravilan

Adresa: Loc. Calinesti, Nr. 278, Jud. Suceava

Nr. Crt	Nr cadastral Nr. topografic	Suprafaţa* (mp)	Observaţii / Referinţe
A1	42789	Din acte: 1.287 Masurata: 1.302	Sector cadastral:14 Teren imprejmuit;

Construcţii

Crt	Nr cadastral Nr. topografic	Adresa	Observaţii / Referinţe
A1.1		Loc. Calinesti, Nr. 278, Jud. Suceava	Nr. niveluri:2; S. construita la sol:128 mp; S. construita desfasurata:128 mp; LOCUINTA

B. Partea II. Proprietari şi acte

Inscrieri privitoare la dreptul de proprietate şi alte drepturi reale		Referinţe
14556 / 29/08/2006		
Contract De Vanzare-Cumparare nr. 4767, din 28/08/2006 emis de BNP ION LOSTUN;		
B1	Intabulare, drept de PROPRIETATEbun comun, dobandit prin Conventie, cota actuala 1/1, cota initiala 1/1	A1
	1) **REBENCIUC OVIDIU**, Se noteaza lipsa CNP 2) **REBENCIUC VERONICA**, Se noteaza lipsa CNP	
258 / 22/01/2025		
Act Administrativ nr. 1578, din 12/03/2025 emis de PRIMARIA COMUNEI DARMANESTI;		
B2	Intabulare, drept de PROPRIETATE, dobandit prin Lege, cota actuala 1/1, cota initiala 1/1	A1.1
	1) **REBENCIUC OVIDIU**, Se noteaza lipsa CNP 2) **REBENCIUC VERONICA**, Se noteaza lipsa CNP	

C. Partea III. SARCINI .

Inscrieri privind dezmembramintele dreptului de proprietate, drepturi reale de garanţie şi sarcini	Referinţe
NU SUNT	

Document care conține date cu caracter personal, protejat de prevederile Regulamentului (UE) nr. 679/2016 și Legii 190/2018

Anexa Nr. 1 La Partea I

Teren

Nr cadastral	Suprafaţa (mp)*	Observaţii / Referinţe
42789	Din acte: 1.287 Masurata: 1.302	

* Suprafaţa este determinată in planul de proiecţie Stereo 70.

DETALII LINIARE IMOBIL

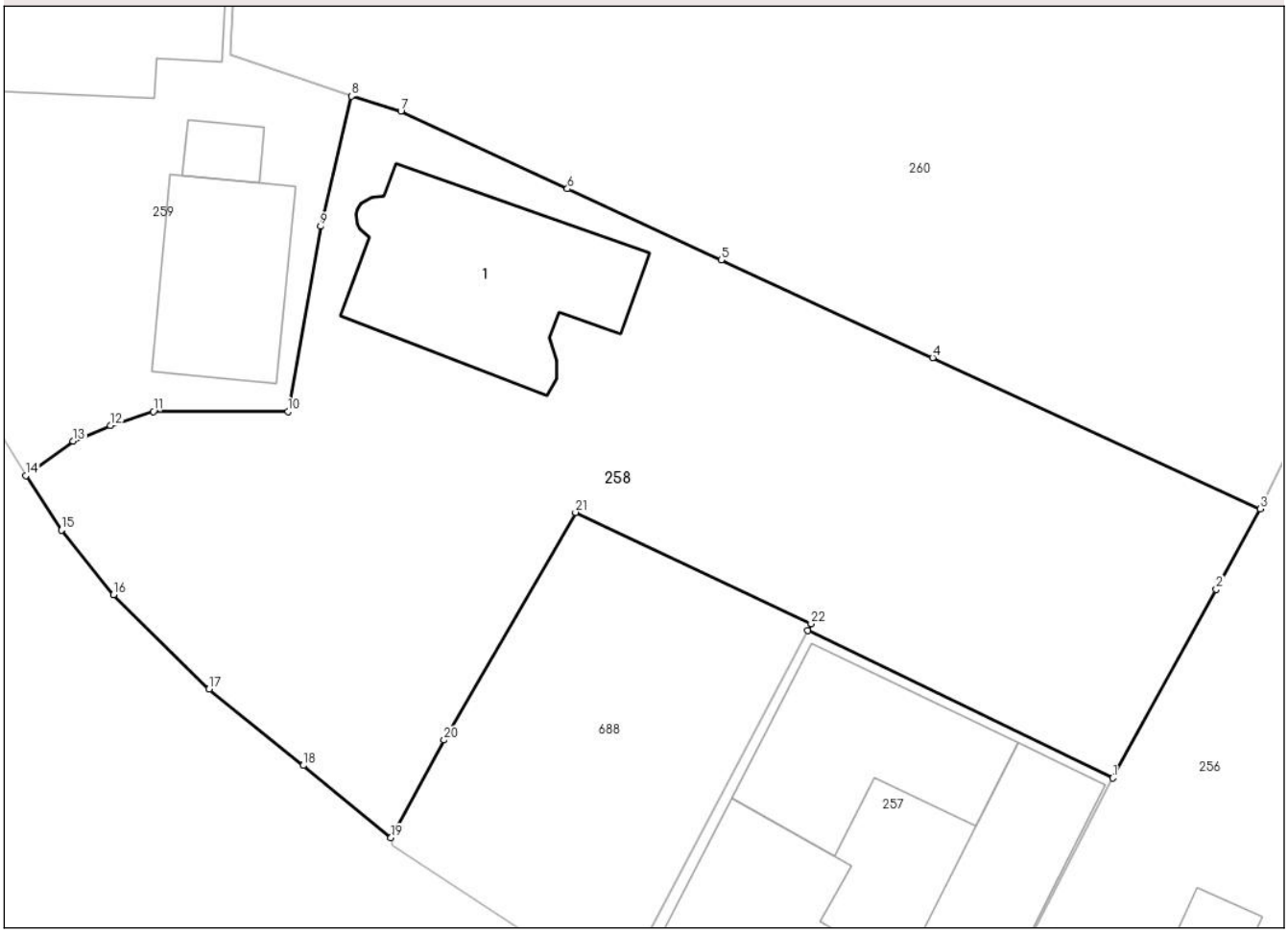

Date referitoare la teren

Crt	Categorie folosinţă	Intra vilan	Suprafaţa (mp)	Tarla	Parcelă	Nr. topo	Observaţii / Referinţe
1	curti constructii	DA	743	-	-	-	
2	arabil	DA	559	-	-	-	Parte din pf 51/1.

Date referitoare la construcţii

Crt	Număr	Destinaţie construcţie	Supraf. (mp)	Situaţie juridică	Observaţii / Referinţe
A1.1		constructii de locuinte	128	Cu acte	Nr. niveluri:2; S. construita la sol:128 mp; S. construita desfasurata:128 mp; LOCUINTA

Lungime Segmente

1) Valorile lungimilor segmentelor sunt obţinute din proiecţie în plan.

Punct început	X / Y	Punct sfârşit	X / Y	Lungime segment (** (m)
1	584.687,585 698.454,245	2	584.693,388 698.464,809	12.053
3	584.695,856 698.469,328	4	584.677,49 698.477,792	20.222

Punct început	X / Y	Punct sfârşit	X / Y	Lungime segment (** (m)
2	584.693,388 698.464,809	3	584.695,856 698.469,328	5.149
4	584.677,49 698.477,792	5	584.665,644 698.483,275	13.053

Document care conține date cu caracter personal, protejat de prevederile Regulamentului (UE) nr. 679/2016 și Legii 190/2018

Punct început	X / Y	Punct sfârşit	X / Y	Lungime segment (** (m)
5	584.665,644 698.483,275	6	584.657,021 698.487,267	9.502
7	584.647,69 698.491,62	8	584.644,91 698.492,453	2.902
9	584.643,19 698.485,16	10	584.641,359 698.474,79	10.53
11	584.633,81 698.474,78	12	584.631,4 698.474,0	2.533
13	584.629,32 698.473,12	14	584.626,666 698.471,192	3.28
15	584.628,659 698.468,131	16	584.631,581 698.464,511	4.652
17	584.636,935 698.459,222	18	584.642,217 698.454,944	6.797
19	584.647,133 698.450,896	20	584.650,098 698.456,366	6.222
21	584.657,474 698.469,133	22	584.670,677 698.462,888	14.605
23	584.670,497 698.462,503	1	584.687,585 698.454,245	18.979

Punct început	X / Y	Punct sfârşit	X / Y	Lungime segment (** (m)
6	584.657,021 698.487,267	7	584.647,69 698.491,62	10.296
8	584.644,91 698.492,453	9	584.643,19 698.485,16	7.493
10	584.641,359 698.474,79	11	584.633,81 698.474,78	7.549
12	584.631,4 698.474,0	13	584.629,32 698.473,12	2.258
14	584.626,666 698.471,192	15	584.628,659 698.468,131	3.653
16	584.631,581 698.464,511	17	584.636,935 698.459,222	7.526
18	584.642,217 698.454,944	19	584.647,133 698.450,896	6.368
20	584.650,098 698.456,366	21	584.657,474 698.469,133	14.745
22	584.670,677 698.462,888	23	584.670,497 698.462,503	0.425

** Lungimile segmentelor sunt determinate în planul de proiecţie Stereo 70 şi sunt rotunjite la 1 milimetru.
*** Distanţa dintre puncte este formată din segmente cumulate ce sunt mai mici decât valoarea 1 milimetru.

Document care conține date cu caracter personal, protejat de prevederile Regulamentului (UE) nr. 679/2016 și Legii 190/2018

DATE DESPRE IMOBILUL NR. 259

Oficiul de Cadastru şi Publicitate Imobiliară SUCEAVA
Biroul de Cadastru şi Publicitate Imobiliară Suceava

A. Partea I. Descrierea imobilului

TEREN Intravilan

Adresa: Loc. Calinesti, Jud. Suceava

Nr. Crt	Nr cadastral Nr. topografic	Suprafaţa* (mp)	Observaţii / Referinţe
A1	42754	Din acte: 567 Masurata: 584	Sector cadastral:14 Teren imprejmuit;

Construcţii

Crt	Nr cadastral Nr. topografic	Adresa	Observaţii / Referinţe
A1.1		Loc. Calinesti, Jud. Suceava	Nr. niveluri:1; S. construita la sol:77 mp; S. construita desfasurata:77 mp; LOCUINTA
A1.2		Loc. Calinesti, Jud. Suceava	Nr. niveluri:1; S. construita la sol:78 mp; S. construita desfasurata:78 mp; ANEXA
A1.3		Loc. Calinesti, Jud. Suceava	Nr. niveluri:1; S. construita la sol:14 mp; S. construita desfasurata:14 mp; ANEXA

B. Partea II. Proprietari şi acte

Inscrieri privitoare la dreptul de proprietate şi alte drepturi reale		Referinţe
70683 / 02/10/2023		
Act Notarial nr. 3285, din 29/09/2023 emis de Rotaru RAUL- GABRIEL;		
B1	Intabulare, drept de PROPRIETATEbun prorpiu cu titlu de cumparare, dobandit prin Conventie, cota actuala 1/1, cota initiala 1/1	A1, A1.1, A1.2, A1.3
	1) **TURETCHI MARIUS**	

C. Partea III. SARCINI .

Inscrieri privind dezmembramintele dreptului de proprietate, drepturi reale de garanţie şi sarcini	Referinţe
NU SUNT	

Document care conține date cu caracter personal, protejat de prevederile Regulamentului (UE) nr. 679/2016 și Legii 190/2018

Anexa Nr. 1 La Partea I

Teren

Nr cadastral	Suprafaţa (mp)*	Observaţii / Referinţe
42754	Din acte: 567 Masurata: 584	

* Suprafaţa este determinată in planul de proiecţie Stereo 70.

DETALII LINIARE IMOBIL

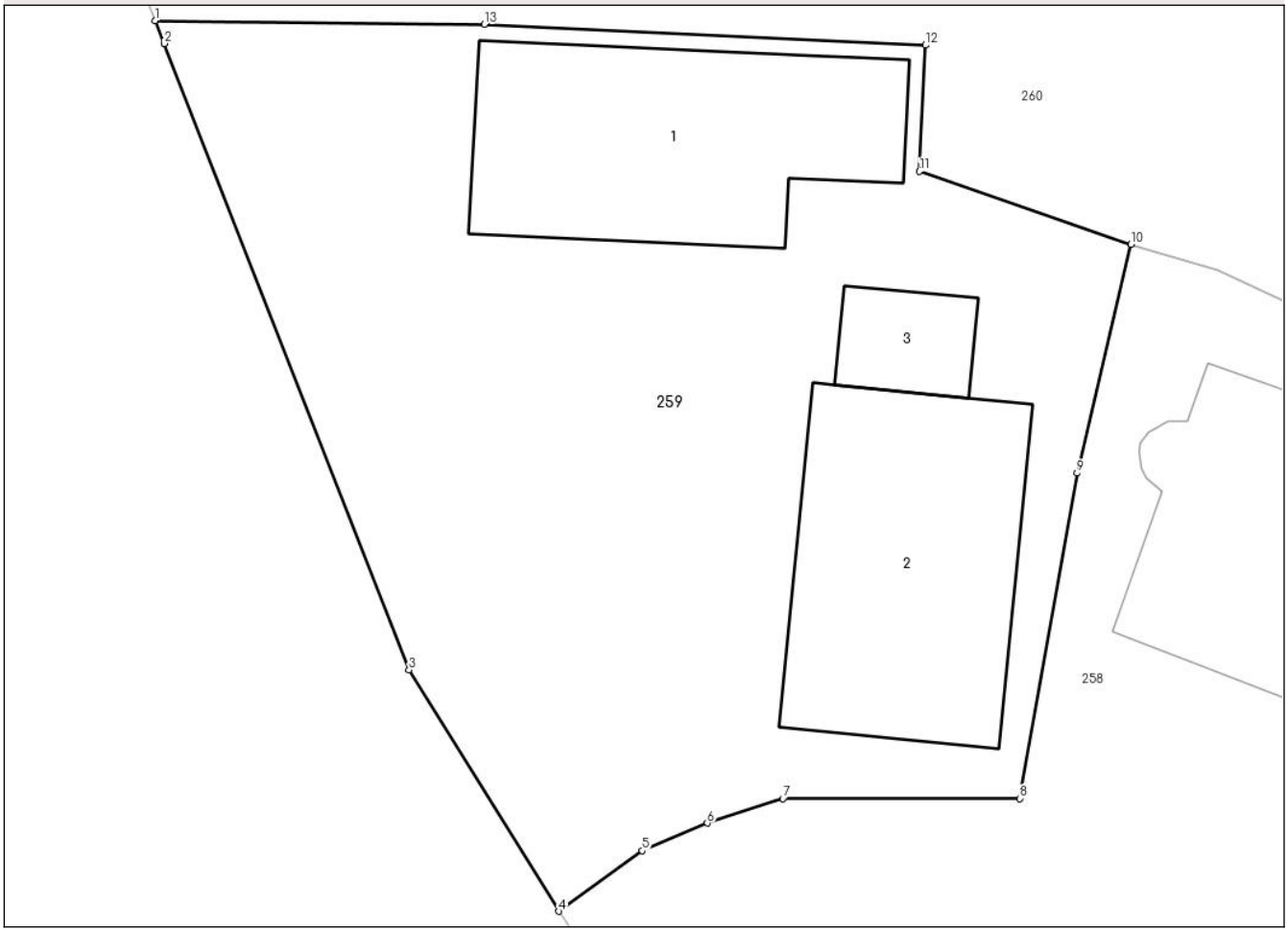

Date referitoare la teren

Crt	Categorie folosinţă	Intra vilan	Suprafaţa (mp)	Tarla	Parcelă	Nr. topo	Observaţii / Referinţe
1	curti constructii	DA	584	-	-	-	

Date referitoare la construcţii

Crt	Număr	Destinaţie construcţie	Supraf. (mp)	Situaţie juridică	Observaţii / Referinţe
A1.1		constructii de locuinte	77	Cu acte	Nr. niveluri:1; S. construita la sol:77 mp; S. construita desfasurata:77 mp; LOCUINTA
A1.2		constructii anexa	78	Cu acte	Nr. niveluri:1; S. construita la sol:78 mp; S. construita desfasurata:78 mp; ANEXA
A1.3		constructii anexa	14	Cu acte	Nr. niveluri:1; S. construita la sol:14 mp; S. construita desfasurata:14 mp; ANEXA

Lungime Segmente

1) Valorile lungimilor segmentelor sunt obţinute din proiecţie în plan.

Punct început	X / Y	Punct sfârşit	X / Y	Lungime segment (** (m)
1	584.613,79 698.499,588	2	584.614,076 698.498,858	0.784

Document care conține date cu caracter personal, protejat de prevederile Regulamentului (UE) nr. 679/2016 și Legii 190/2018

Punct început	X / Y	Punct sfârşit	X / Y	Lungime segment (** (m)
2	584.614,076 698.498,858	3	584.621,886 698.478,886	21.445
3	584.621,886 698.478,886	4	584.626,666 698.471,192	9.058
4	584.626,666 698.471,192	5	584.629,32 698.473,12	3.28
5	584.629,32 698.473,12	6	584.631,4 698.474,0	2.258
6	584.631,4 698.474,0	7	584.633,81 698.474,78	2.533
7	584.633,81 698.474,78	8	584.641,359 698.474,79	7.549
8	584.641,359 698.474,79	9	584.643,19 698.485,16	10.53
9	584.643,19 698.485,16	10	584.644,91 698.492,453	7.493
10	584.644,91 698.492,453	11	584.638,164 698.494,784	7.137
11	584.638,164 698.494,784	12	584.638,353 698.498,806	4.026
12	584.638,353 698.498,806	13	584.624,284 698.499,468	14.085
13	584.624,284 698.499,468	1	584.613,79 698.499,588	10.495

** Lungimile segmentelor sunt determinate în planul de proiecţie Stereo 70 şi sunt rotunjite la 1 milimetru.
*** Distanţa dintre puncte este formată din segmente cumulate ce sunt mai mici decât valoarea 1 milimetru.

Document care conține date cu caracter personal, protejat de prevederile Regulamentului (UE) nr. 679/2016 și Legii 190/2018

DATE DESPRE IMOBILUL NR. 260

Oficiul de Cadastru şi Publicitate Imobiliară SUCEAVA
Biroul de Cadastru şi Publicitate Imobiliară Suceava

A. Partea I. Descrierea imobilului

TEREN Intravilan

Adresa: Loc. Calinesti, Jud. Suceava

Nr. Crt	Nr cadastral Nr. topografic	Suprafaţa* (mp)	Observaţii / Referinţe
A1	42750	2.446	Sector cadastral:14 Teren neimprejmuit;

B. Partea II. Proprietari şi acte

Inscrieri privitoare la dreptul de proprietate şi alte drepturi reale		Referinţe
70687 / 02/10/2023		
Act Notarial nr. 3285, din 29/09/2023 emis de Rotaru RAUL- GABRIEL;		
B1	Intabulare, drept de PROPRIETATEbun propriu, dobandit prin Conventie, cota actuala 1/1, cota initiala 1/1	A1
	1) **TURETCHI MARIUS**	

C. Partea III. SARCINI .

Inscrieri privind dezmembramintele dreptului de proprietate, drepturi reale de garanţie şi sarcini	Referinţe
NU SUNT	

Document care conține date cu caracter personal, protejat de prevederile Regulamentului (UE) nr. 679/2016 și Legii 190/2018

Anexa Nr. 1 La Partea I

Teren

Nr cadastral	Suprafaţa (mp)*	Observaţii / Referinţe
42750	2.446	

* Suprafaţa este determinată in planul de proiecţie Stereo 70.

DETALII LINIARE IMOBIL

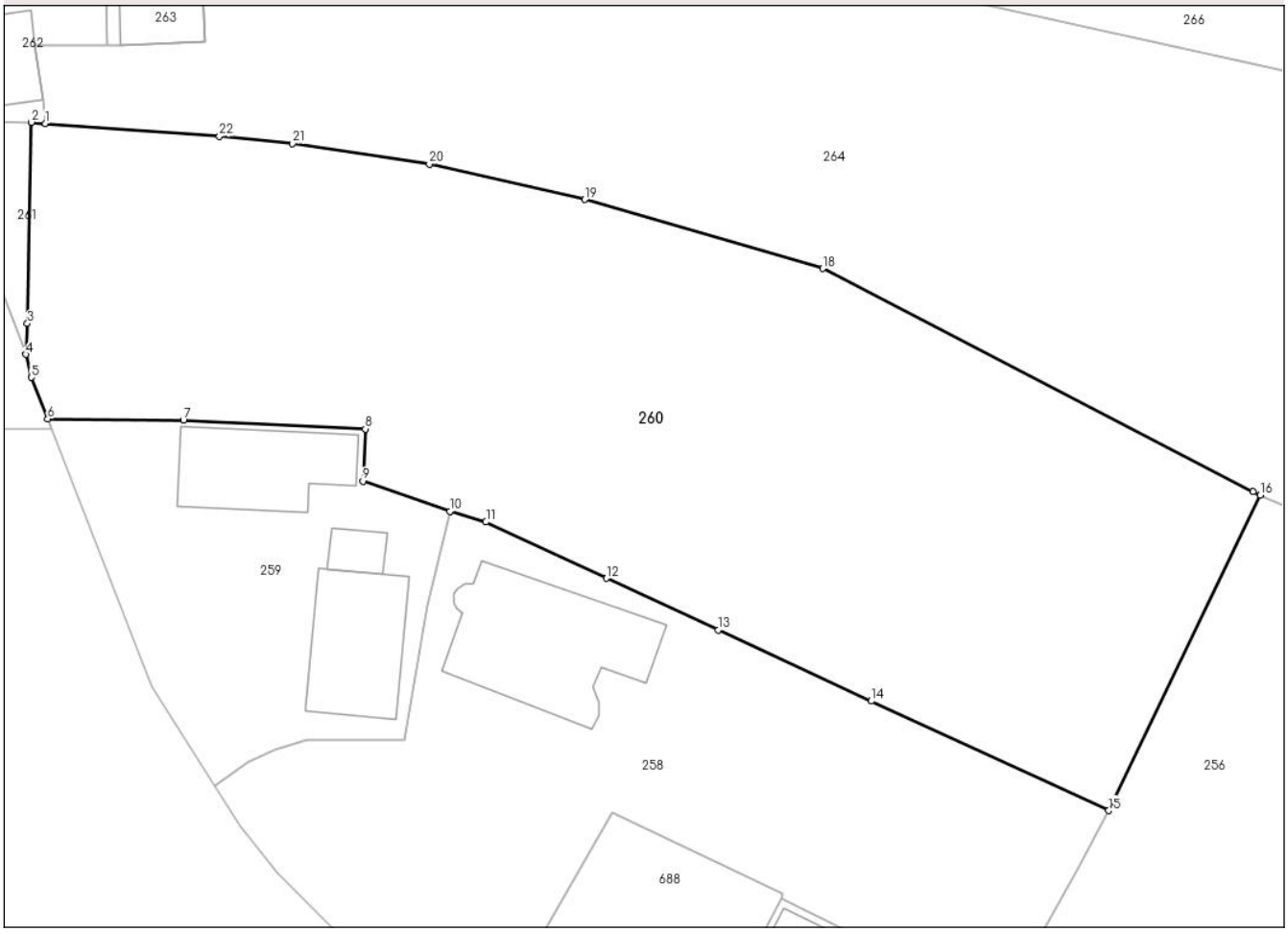

Date referitoare la teren

Crt	Categorie folosință	Intra vilan	Suprafaţa (mp)	Tarla	Parcelă	Nr. topo	Observaţii / Referinţe
1	arabil	DA	2.446	-	-	-	

Lungime Segmente

1) Valorile lungimilor segmentelor sunt obţinute din proiecţie în plan.

Punct început	X / Y	Punct sfârşit	X / Y	Lungime segment (** (m)
1	584.613,625 698.522,415	2	584.612,525 698.522,5	1.103
3	584.612,224 698.506,957	4	584.612,11 698.504,568	2.392
5	584.612,535 698.502,797	6	584.613,79 698.499,588	3.446
7	584.624,284 698.499,468	8	584.638,353 698.498,806	14.085
9	584.638,164 698.494,784	10	584.644,91 698.492,453	7.137

Punct început	X / Y	Punct sfârşit	X / Y	Lungime segment (** (m)
2	584.612,525 698.522,5	3	584.612,224 698.506,957	15.546
4	584.612,11 698.504,568	5	584.612,535 698.502,797	1.821
6	584.613,79 698.499,588	7	584.624,284 698.499,468	10.495
8	584.638,353 698.498,806	9	584.638,164 698.494,784	4.026
10	584.644,91 698.492,453	11	584.647,69 698.491,62	2.902

Document care conține date cu caracter personal, protejat de prevederile Regulamentului (UE) nr. 679/2016 și Legii 190/2018

Punct început	X / Y	Punct sfârşit	X / Y	Lungime segment (** (m)
11	584.647,69 698.491,62	12	584.657,021 698.487,267	10.296
13	584.665,644 698.483,275	14	584.677,49 698.477,792	13.053
15	584.695,856 698.469,328	16	584.707,569 698.493,707	27.047
17	584.707,016 698.493,953	18	584.673,731 698.511,209	37.492
19	584.655,33 698.516,53	20	584.643,31 698.519,27	12.328
21	584.632,732 698.520,866	22	584.627,083 698.521,433	5.677

Punct început	X / Y	Punct sfârşit	X / Y	Lungime segment (** (m)
12	584.657,021 698.487,267	13	584.665,644 698.483,275	9.502
14	584.677,49 698.477,792	15	584.695,856 698.469,328	20.222
16	584.707,569 698.493,707	17	584.707,016 698.493,953	0.605
18	584.673,731 698.511,209	19	584.655,33 698.516,53	19.155
20	584.643,31 698.519,27	21	584.632,732 698.520,866	10.698
22	584.627,083 698.521,433	1	584.613,625 698.522,415	13.494

**** Lungimile segmentelor sunt determinate în planul de proiecţie Stereo 70 şi sunt rotunjite la 1 milimetru.**
***** Distanţa dintre puncte este formată din segmente cumulate ce sunt mai mici decât valoarea 1 milimetru.**

Document care conține date cu caracter personal, protejat de prevederile Regulamentului (UE) nr. 679/2016 și Legii 190/2018

DATE DESPRE IMOBILUL NR. 261

Oficiul de Cadastru şi Publicitate Imobiliară SUCEAVA
Biroul de Cadastru şi Publicitate Imobiliară Suceava

A. Partea I. Descrierea imobilului

TEREN Intravilan

Adresa: Loc. Calinesti, Jud. Suceava

Nr. Crt	Nr cadastral Nr. topografic	Suprafaţa* (mp)	Observaţii / Referinţe
A1		67	Sector cadastral:14 Teren neimprejmuit;

B. Partea II. Proprietari şi acte

Inscrieri privitoare la dreptul de proprietate şi alte drepturi reale		Referinţe
261 / 22/01/2025		
Act Administrativ nr. 1578, din 12/03/2025 emis de PRIMARIA COMUNEI DARMANESTI;		
B1	Inscrierea posesiei, drept de PROPRIETATE, dobandit prin Lege, cota actuala 1/1, cota initiala 1/1	A1
	1) **NEIDENTIFICAT NEIDENTIFICAT**, PROPRIETAR NEIDENTIFICAT	
Act Normativ nr. 7, din 13/03/1996 emis de PARLAMENTUL ROMANIEI ((art. 13));		
B2	Se noteaza mentiunea de proprietar neidentificat	A1

C. Partea III. SARCINI .

Inscrieri privind dezmembramintele dreptului de proprietate, drepturi reale de garanţie şi sarcini	Referinţe
NU SUNT	

Document care conține date cu caracter personal, protejat de prevederile Regulamentului (UE) nr. 679/2016 și Legii 190/2018

Anexa Nr. 1 La Partea I

Teren

Nr cadastral	Suprafaţa (mp)*	Observaţii / Referinţe
	67	

* Suprafaţa este determinată in planul de proiecţie Stereo 70.

DETALII LINIARE IMOBIL

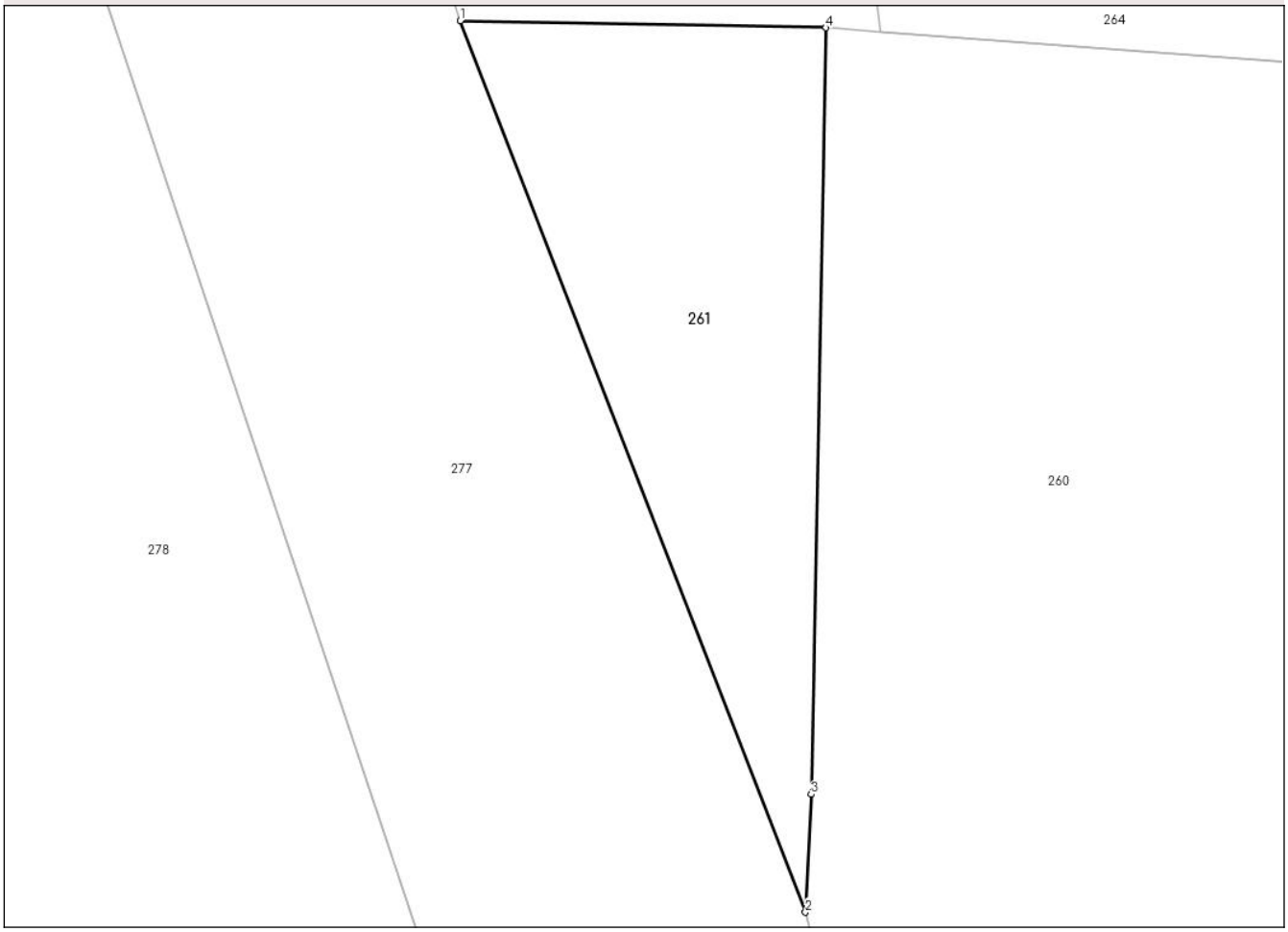

Date referitoare la teren

Crt	Categorie folosință	Intra vilan	Suprafaţa (mp)	Tarla	Parcelă	Nr. topo	Observaţii / Referinţe
1	arabil	DA	67	-	-	-	Parte din pf 48/1, pf 340/1

Lungime Segmente
1) Valorile lungimilor segmentelor sunt obţinute din proiecţie în plan.

Punct început	X / Y	Punct sfârşit	X / Y	Lungime segment (** (m)
1	584.605,098 698.522,643	2	584.612,11 698.504,568	19.387
2	584.612,11 698.504,568	3	584.612,224 698.506,957	2.392
3	584.612,224 698.506,957	4	584.612,525 698.522,5	15.546
4	584.612,525 698.522,5	1	584.605,098 698.522,643	7.428

**** Lungimile segmentelor sunt determinate în planul de proiecţie Stereo 70 şi sunt rotunjite la 1 milimetru.**

Document care conține date cu caracter personal, protejat de prevederile Regulamentului (UE) nr. 679/2016 și Legii 190/2018

***** Distanţa dintre puncte este formată din segmente cumulate ce sunt mai mici decât valoarea 1 milimetru.**

Document care conține date cu caracter personal, protejat de prevederile Regulamentului (UE) nr. 679/2016 și Legii 190/2018

DATE DESPRE IMOBILUL NR. 262

Oficiul de Cadastru şi Publicitate Imobiliară SUCEAVA
Biroul de Cadastru şi Publicitate Imobiliară Suceava

A. Partea I. Descrierea imobilului

TEREN Intravilan

Adresa: Loc. Calinesti, Jud. Suceava

Nr. Crt	Nr cadastral Nr. topografic	Suprafaţa* (mp)	Observaţii / Referinţe
A1	49638	150	Sector cadastral:14 Teren neimprejmuit;

Construcţii

Crt	Nr cadastral Nr. topografic	Adresa	Observaţii / Referinţe
A1.1		Loc. Calinesti, Jud. Suceava	Nr. niveluri:1; S. construita la sol:54 mp; S. construita desfasurata:54 mp; LOCUINTA

B. Partea II. Proprietari şi acte

Inscrieri privitoare la dreptul de proprietate şi alte drepturi reale		Referinţe
42389 / 26/06/2024		
Act Notarial nr. 71, din 08/06/2023 emis de BNP Ion Lostun;		
B1	Intabulare, drept de PROPRIETATE, dobandit prin Succesiune, cota actuala 1/1, cota initiala 1/1	A1
	1) **REBENCIUC ION**	
B2	Intabulare, drept de PROPRIETATE, dobandit prin Succesiune, cota actuala 1/2, cota initiala 1/2	A1.1
	1) **REBENCIUC ION**	
Act Administrativ nr. 1992, din 15/03/2024 emis de com. darmanesti (act administrativ nr 39 din 12.12.2023, emis de com. darmanesti);		
B3	Intabulare, drept de PROPRIETATE, dobandit prin Construire, cota actuala 1/2, cota initiala 1/1	A1.1
	1) **REBENCIUC MIRCEA**, Se noteaza lipsa CNP	

C. Partea III. SARCINI .

Inscrieri privind dezmembramintele dreptului de proprietate, drepturi reale de garanţie şi sarcini	Referinţe
NU SUNT	

Anexa Nr. 1 La Partea I

Teren

Nr cadastral	Suprafaţa (mp)*	Observaţii / Referinţe
49638	150	

* Suprafaţa este determinată in planul de proiecţie Stereo 70.

DETALII LINIARE IMOBIL

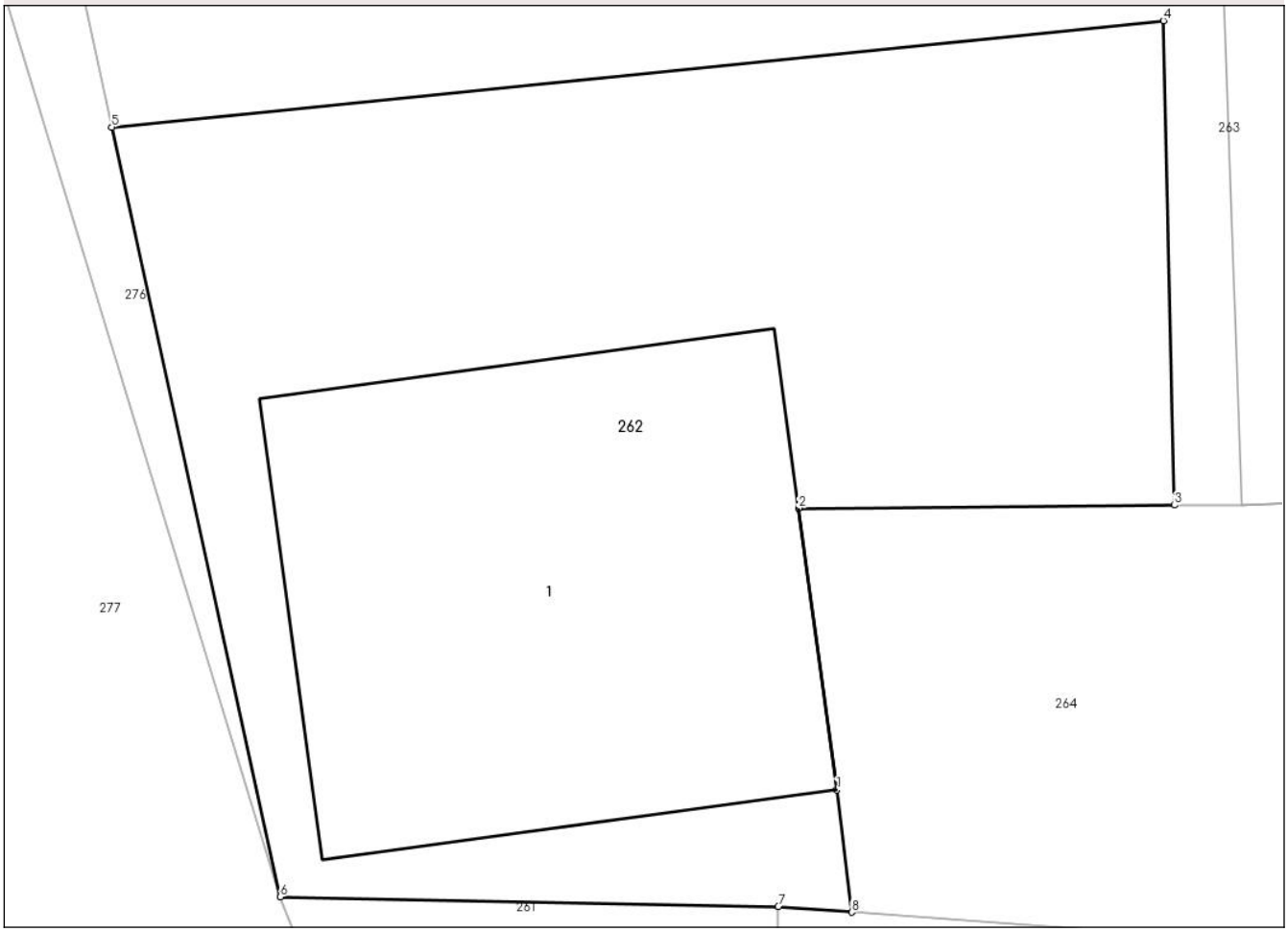

Date referitoare la teren

Crt	Categorie folosință	Intra vilan	Suprafaţa (mp)	Tarla	Parcelă	Nr. topo	Observaţii / Referinţe
1	curti constructii	DA	150	-	-	-	

Date referitoare la construcţii

Crt	Număr	Destinaţie construcţie	Supraf. (mp)	Situaţie juridică	Observaţii / Referinţe
A1.1		constructii de locuinte	54	Cu acte	Nr. niveluri:1; S. construita la sol:54 mp; S. construita desfasurata:54 mp; LOCUINTA

Lungime Segmente
1) Valorile lungimilor segmentelor sunt obţinute din proiecţie în plan.

Punct început	X / Y	Punct sfârşit	X / Y	Lungime segment (** (m)
1	584.613,402 698.524,237	2	584.612,83 698.528,433	4.235
2	584.612,83 698.528,433	3	584.618,435 698.528,481	5.605
3	584.618,435 698.528,481	4	584.618,274 698.535,699	7.22
4	584.618,274 698.535,699	5	584.602,584 698.534,113	15.77

Document care conține date cu caracter personal, protejat de prevederile Regulamentului (UE) nr. 679/2016 și Legii 190/2018

Punct început	X / Y	Punct sfârşit	X / Y	Lungime segment (** (m)
5	584.602,584 698.534,113	6	584.605,098 698.522,643	11.742
6	584.605,098 698.522,643	7	584.612,525 698.522,5	7.428
7	584.612,525 698.522,5	8	584.613,625 698.522,415	1.103
8	584.613,625 698.522,415	1	584.613,402 698.524,237	1.836

** Lungimile segmentelor sunt determinate în planul de proiecţie Stereo 70 şi sunt rotunjite la 1 milimetru.
*** Distanţa dintre puncte este formată din segmente cumulate ce sunt mai mici decât valoarea 1 milimetru.

Document care conține date cu caracter personal, protejat de prevederile Regulamentului (UE) nr. 679/2016 și Legii 190/2018

DATE DESPRE IMOBILUL NR. 263

Oficiul de Cadastru şi Publicitate Imobiliară SUCEAVA
Biroul de Cadastru şi Publicitate Imobiliară Suceava

A. Partea I. Descrierea imobilului

TEREN Intravilan

Adresa: Loc. Calinesti, Jud. Suceava

Nr. Crt	Nr cadastral Nr. topografic	Suprafaţa* (mp)	Observaţii / Referinţe
A1	44158	250	Sector cadastral:14 Teren neimprejmuit;

Construcţii

Crt	Nr cadastral Nr. topografic	Adresa	Observaţii / Referinţe
A1.1		Loc. Calinesti, Jud. Suceava	Nr. niveluri:1; S. construita la sol:49 mp; S. construita desfasurata:49 mp; LOCUINTA
A1.2		Loc. Calinesti, Jud. Suceava	Nr. niveluri:1; S. construita la sol:65 mp; S. construita desfasurata:65 mp; ANEXA
A1.3		Loc. Calinesti, Jud. Suceava	Nr. niveluri:1; S. construita la sol:42 mp; S. construita desfasurata:42 mp; ANEXA

B. Partea II. Proprietari şi acte

Inscrieri privitoare la dreptul de proprietate şi alte drepturi reale		Referinţe
41090 / 09/06/2023		
Act Notarial nr. 71, din 08/06/2023 emis de Lostun Ion;		
B1	Intabulare, drept de PROPRIETATE, dobandit prin Succesiune, cota actuala 1/2, cota initiala 1/2	A1, A1.1, A1.2
	1) **REBENCIUC ION**	
50061 / 14/07/2023		
Act Notarial nr. 2287, din 14/07/2023 emis de Lostun Ion;		
B2	Intabulare, drept de PROPRIETATEbun propriu, dobandit prin Succesiune, cota actuala 1/2, cota initiala 1/2	A1, A1.1, A1.2
	1) **REBENCIUC ION**	
9206 / 26/03/2010		
Act Administrativ nr. 1578, din 12/03/2025 emis de PRIMARIA COMUNEI DARMANESTI;		
B3	Intabulare, drept de PROPRIETATE, dobandit prin Conventie, cota actuala 1/1, cota initiala 1/1	A1.3
	1) **REBENCIUC ION**	

C. Partea III. SARCINI .

Inscrieri privind dezmembramintele dreptului de proprietate, drepturi reale de garanţie şi sarcini	Referinţe
NU SUNT	

Document care conține date cu caracter personal, protejat de prevederile Regulamentului (UE) nr. 679/2016 și Legii 190/2018

Anexa Nr. 1 La Partea I

Teren

Nr cadastral	Suprafaţa (mp)*	Observaţii / Referinţe
44158	250	

* Suprafaţa este determinată in planul de proiecţie Stereo 70.

DETALII LINIARE IMOBIL

Date referitoare la teren

Crt	Categorie folosință	Intra vilan	Suprafaţa (mp)	Tarla	Parcelă	Nr. topo	Observaţii / Referinţe
1	curti constructii	DA	250	-	-	-	

Date referitoare la construcţii

Crt	Număr	Destinaţie construcţie	Supraf. (mp)	Situaţie juridică	Observaţii / Referinţe
A1.1		constructii de locuinte	49	Cu acte	Nr. niveluri:1; S. construita la sol:49 mp; S. construita desfasurata:49 mp; LOCUINTA
A1.2		constructii anexa	65	Cu acte	Nr. niveluri:1; S. construita la sol:65 mp; S. construita desfasurata:65 mp; ANEXA
A1.3		constructii anexa	42	Cu acte	Nr. niveluri:1; S. construita la sol:42 mp; S. construita desfasurata:42 mp; ANEXA

Lungime Segmente
1) Valorile lungimilor segmentelor sunt obţinute din proiecţie în plan.

Punct început	X / Y	Punct sfârşit	X / Y	Lungime segment (** (m)
1	584.625,579 698.538,762	2	584.621,248 698.538,609	4.334
2	584.621,248 698.538,609	3	584.620,972 698.544,764	6.161

Document care conține date cu caracter personal, protejat de prevederile Regulamentului (UE) nr. 679/2016 și Legii 190/2018

Punct început	X / Y	Punct sfârşit	X / Y	Lungime segment (** (m)
3	584.620,972 698.544,764	4	584.600,484 698.543,852	20.508
4	584.600,484 698.543,852	5	584.602,584 698.534,113	9.963
5	584.602,584 698.534,113	6	584.618,274 698.535,699	15.77
6	584.618,274 698.535,699	7	584.618,435 698.528,481	7.22
7	584.618,435 698.528,481	8	584.619,435 698.528,487	1.0
8	584.619,435 698.528,487	9	584.625,936 698.528,718	6.505
9	584.625,936 698.528,718	1	584.625,579 698.538,762	10.05

** Lungimile segmentelor sunt determinate în planul de proiecţie Stereo 70 şi sunt rotunjite la 1 milimetru.
*** Distanţa dintre puncte este formată din segmente cumulate ce sunt mai mici decât valoarea 1 milimetru.

Document care conține date cu caracter personal, protejat de prevederile Regulamentului (UE) nr. 679/2016 și Legii 190/2018

DATE DESPRE IMOBILUL NR. 264

Oficiul de Cadastru şi Publicitate Imobiliară SUCEAVA
Biroul de Cadastru şi Publicitate Imobiliară Suceava

A. Partea I. Descrierea imobilului

TEREN Intravilan

Adresa: Loc. Calinesti, Jud. Suceava

Nr. Crt	Nr cadastral Nr. topografic	Suprafaţa* (mp)	Observaţii / Referinţe
A1		3.726	Sector cadastral:14 Teren neimprejmuit;

B. Partea II. Proprietari şi acte

Inscrieri privitoare la dreptul de proprietate şi alte drepturi reale		Referinţe
264 / 22/01/2025		
Act Administrativ nr. 1578, din 12/03/2025 emis de PRIMARIA COMUNEI DARMANESTI;		
B1	Inscrierea posesiei, drept de PROPRIETATE, dobandit prin Lege, cota actuala 1/1, cota initiala 1/1	A1
	1) **NEIDENTIFICAT NEIDENTIFICAT**, PROPRIETAR NEIDENTIFICAT	
Act Normativ nr. 7, din 13/03/1996 emis de PARLAMENTUL ROMANIEI ((art. 13));		
B2	Se noteaza mentiunea de proprietar neidentificat	A1

C. Partea III. SARCINI .

Inscrieri privind dezmembramintele dreptului de proprietate, drepturi reale de garanţie şi sarcini	Referinţe
NU SUNT	

Document care conține date cu caracter personal, protejat de prevederile Regulamentului (UE) nr. 679/2016 și Legii 190/2018

Anexa Nr. 1 La Partea I

Teren

Nr cadastral	Suprafaţa (mp)*	Observaţii / Referinţe
	3.726	

* Suprafaţa este determinată in planul de proiecţie Stereo 70.

DETALII LINIARE IMOBIL

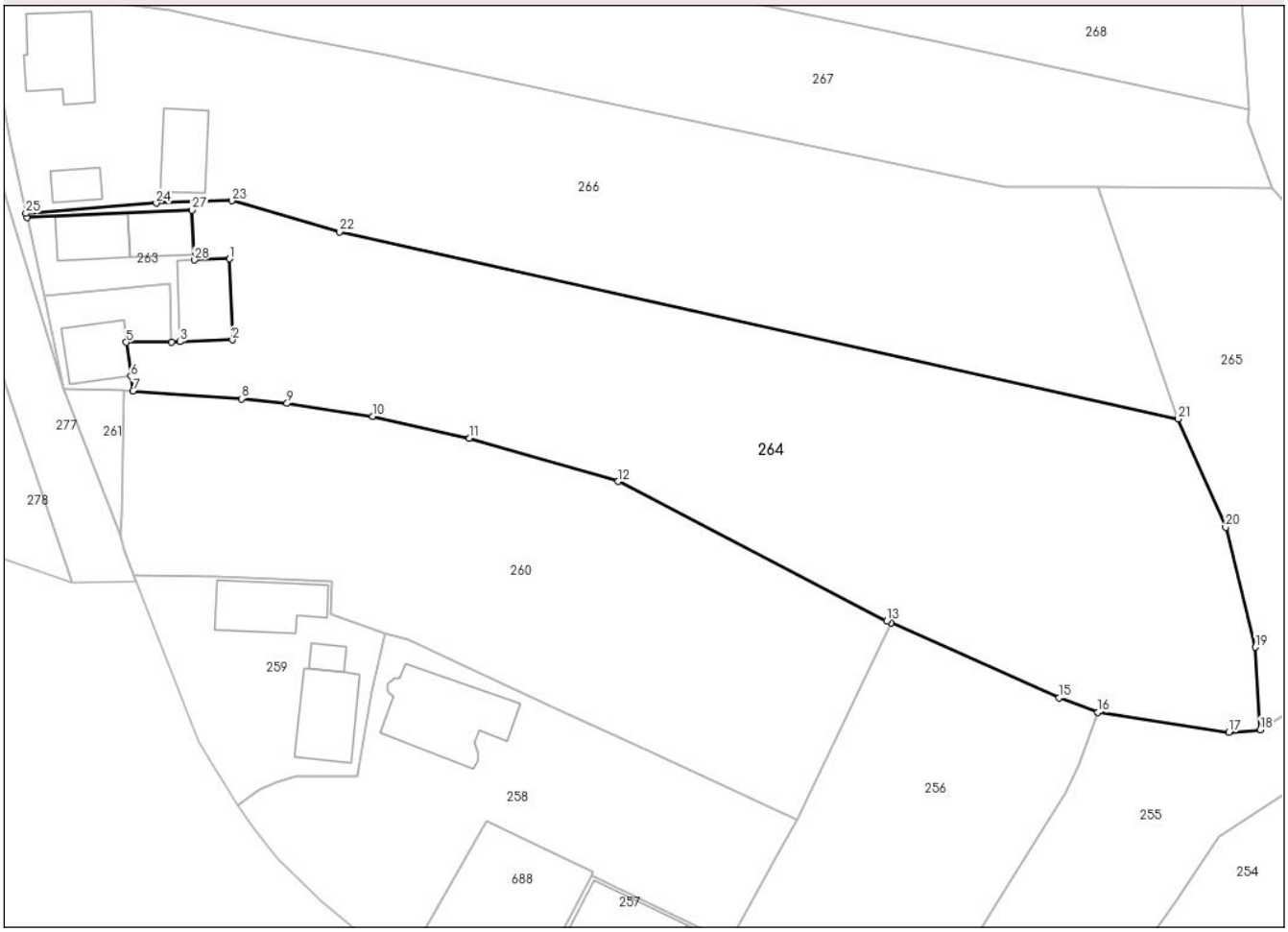

Date referitoare la teren

Crt	Categorie folosință	Intra vilan	Suprafaţa (mp)	Tarla	Parcelă	Nr. topo	Observaţii / Referinţe
1	arabil	DA	3.726	-	-	-	Parte din pf 49/1, pf 49/3.

Lungime Segmente

1) Valorile lungimilor segmentelor sunt obţinute din proiecţie în plan.

Punct început	X / Y	Punct sfârşit	X / Y	Lungime segment (** (m)
1	584.625,579 698.538,762	2	584.625,936 698.528,718	10.05
3	584.619,435 698.528,487	4	584.618,435 698.528,481	1.0
5	584.612,83 698.528,433	6	584.613,402 698.524,237	4.235
7	584.613,625 698.522,415	8	584.627,083 698.521,433	13.494
9	584.632,732 698.520,866	10	584.643,31 698.519,27	10.698

Punct început	X / Y	Punct sfârşit	X / Y	Lungime segment (** (m)
2	584.625,936 698.528,718	3	584.619,435 698.528,487	6.505
4	584.618,435 698.528,481	5	584.612,83 698.528,433	5.605
6	584.613,402 698.524,237	7	584.613,625 698.522,415	1.836
8	584.627,083 698.521,433	9	584.632,732 698.520,866	5.677
10	584.643,31 698.519,27	11	584.655,33 698.516,53	12.328

Document care conține date cu caracter personal, protejat de prevederile Regulamentului (UE) nr. 679/2016 și Legii 190/2018

Punct început	X / Y	Punct sfârşit	X / Y	Lungime segment (** (m)
11	584.655,33 698.516,53	12	584.673,731 698.511,209	19.155
13	584.707,016 698.493,953	14	584.707,569 698.493,707	0.605
15	584.728,391 698.484,428	16	584.733,188 698.482,612	5.129
17	584.749,408 698.480,172	18	584.753,303 698.480,484	3.907
19	584.752,691 698.490,694	20	584.749,013 698.505,534	15.289
21	584.743,141 698.518,952	22	584.639,232 698.542,094	106.455
23	584.625,888 698.545,949	24	584.616,508 698.545,637	9.385
25	584.600,37 698.544,379	26	584.600,484 698.543,852	0.539
27	584.620,972 698.544,764	28	584.621,248 698.538,609	6.161

Punct început	X / Y	Punct sfârşit	X / Y	Lungime segment (** (m)
12	584.673,731 698.511,209	13	584.707,016 698.493,953	37.492
14	584.707,569 698.493,707	15	584.728,391 698.484,428	22.796
16	584.733,188 698.482,612	17	584.749,408 698.480,172	16.402
18	584.753,303 698.480,484	19	584.752,691 698.490,694	10.228
20	584.749,013 698.505,534	21	584.743,141 698.518,952	14.647
22	584.639,232 698.542,094	23	584.625,888 698.545,949	13.89
24	584.616,508 698.545,637	25	584.600,37 698.544,379	16.187
26	584.600,484 698.543,852	27	584.620,972 698.544,764	20.508
28	584.621,248 698.538,609	1	584.625,579 698.538,762	4.334

**** Lungimile segmentelor sunt determinate în planul de proiecţie Stereo 70 şi sunt rotunjite la 1 milimetru.**
***** Distanţa dintre puncte este formată din segmente cumulate ce sunt mai mici decât valoarea 1 milimetru.**

Document care conține date cu caracter personal, protejat de prevederile Regulamentului (UE) nr. 679/2016 și Legii 190/2018

DATE DESPRE IMOBILUL NR. 265

Oficiul de Cadastru şi Publicitate Imobiliară SUCEAVA
Biroul de Cadastru şi Publicitate Imobiliară Suceava

A. Partea I. Descrierea imobilului

TEREN Intravilan

Adresa: Loc. Calinesti, Jud. Suceava

Nr. Crt	Nr cadastral Nr. topografic	Suprafaţa* (mp)	Observaţii / Referinţe
A1		1.884	Sector cadastral:14 Teren neimprejmuit;

B. Partea II. Proprietari şi acte

Inscrieri privitoare la dreptul de proprietate şi alte drepturi reale		Referinţe
265 / 22/01/2025		
Act Administrativ nr. 1578, din 12/03/2025 emis de PRIMARIA COMUNEI DARMANESTI;		
B1	Inscrierea posesiei, drept de PROPRIETATE, dobandit prin Lege, cota actuala 1/1, cota initiala 1/1	A1
	1) **NEIDENTIFICAT NEIDENTIFICAT**, PROPRIETAR NEIDENTIFICAT	
Act Normativ nr. 7, din 13/03/1996 emis de PARLAMENTUL ROMANIEI ((art. 13));		
B2	Se noteaza mentiunea de proprietar neidentificat	A1

C. Partea III. SARCINI .

Inscrieri privind dezmembramintele dreptului de proprietate, drepturi reale de garanţie şi sarcini	Referinţe
NU SUNT	

Document care conține date cu caracter personal, protejat de prevederile Regulamentului (UE) nr. 679/2016 și Legii 190/2018

Anexa Nr. 1 La Partea I

Teren

Nr cadastral	Suprafaţa (mp)*	Observaţii / Referinţe
	1.884	

* Suprafaţa este determinată in planul de proiecţie Stereo 70.

DETALII LINIARE IMOBIL

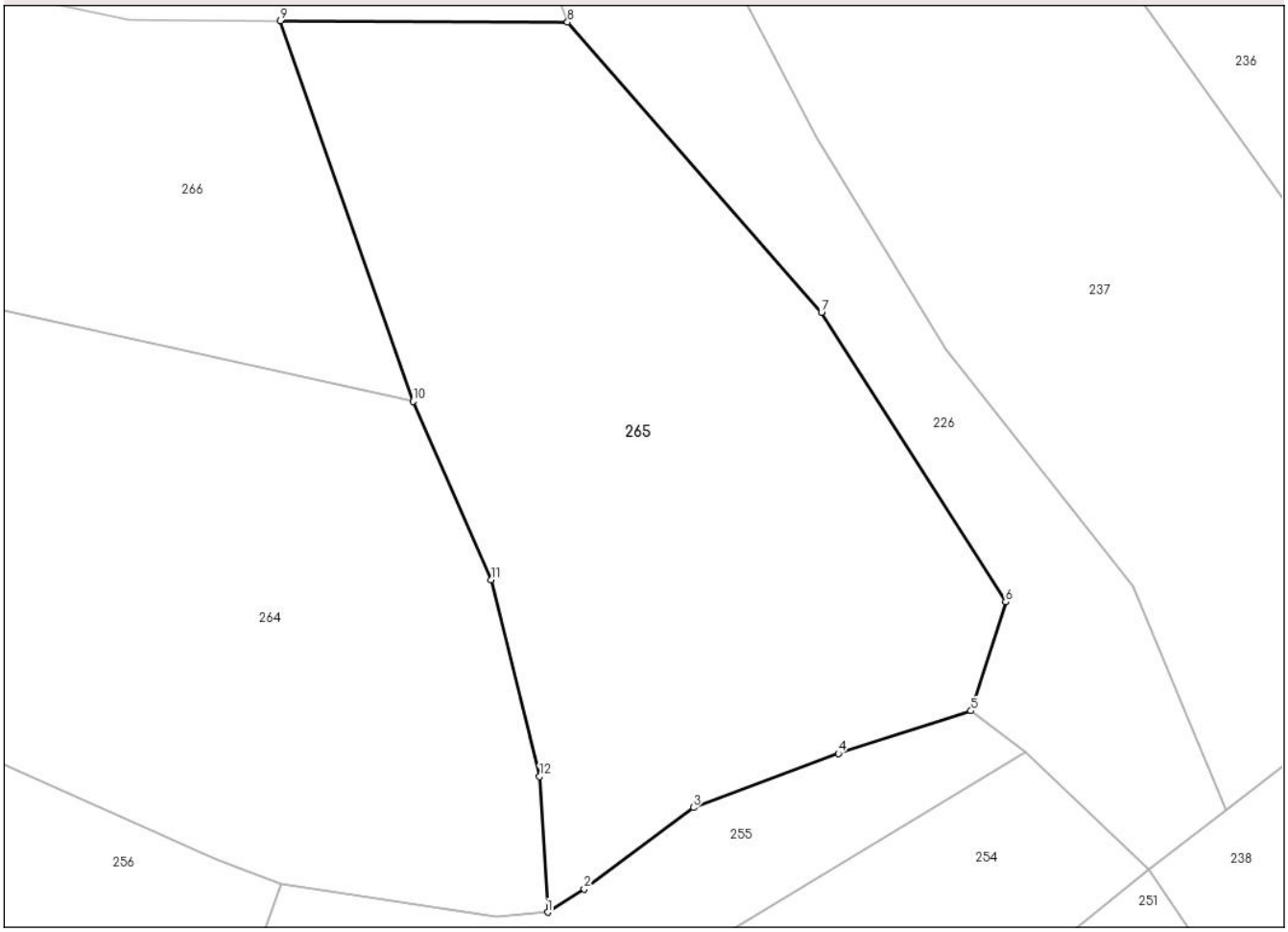

Date referitoare la teren

Crt	Categorie folosință	Intra vilan	Suprafaţa (mp)	Tarla	Parcelă	Nr. topo	Observaţii / Referinţe
1	arabil	DA	1.884	-	-	-	

Lungime Segmente
1) Valorile lungimilor segmentelor sunt obţinute din proiecţie în plan.

Punct început	X / Y	Punct sfârşit	X / Y	Lungime segment (** (m)
1	584.753,303 698.480,484	2	584.756,042 698.482,242	3.255
2	584.756,042 698.482,242	3	584.764,29 698.488,368	10.274
3	584.764,29 698.488,368	4	584.775,215 698.492,439	11.659
4	584.775,215 698.492,439	5	584.785,214 698.495,65	10.502
5	584.785,214 698.495,65	6	584.787,819 698.503,855	8.609

Document care conține date cu caracter personal, protejat de prevederile Regulamentului (UE) nr. 679/2016 și Legii 190/2018

Punct început	X / Y	Punct sfârşit	X / Y	Lungime segment (** (m)
6	584.787,819 698.503,855	7	584.773,94 698.525,659	25.846
7	584.773,94 698.525,659	8	584.754,784 698.547,518	29.065
8	584.754,784 698.547,518	9	584.733,148 698.547,633	21.636
9	584.733,148 698.547,633	10	584.743,141 698.518,952	30.372
10	584.743,141 698.518,952	11	584.749,013 698.505,534	14.647
11	584.749,013 698.505,534	12	584.752,691 698.490,694	15.289
12	584.752,691 698.490,694	1	584.753,303 698.480,484	10.228

** Lungimile segmentelor sunt determinate în planul de proiecţie Stereo 70 şi sunt rotunjite la 1 milimetru.
*** Distanţa dintre puncte este formată din segmente cumulate ce sunt mai mici decât valoarea 1 milimetru.

Document care conține date cu caracter personal, protejat de prevederile Regulamentului (UE) nr. 679/2016 și Legii 190/2018

DATE DESPRE IMOBILUL NR. 266

Oficiul de Cadastru şi Publicitate Imobiliară SUCEAVA
Biroul de Cadastru şi Publicitate Imobiliară Suceava

A. Partea I. Descrierea imobilului

TEREN Intravilan

Adresa: Loc. Calinesti, Nr. 274, Jud. Suceava

Nr. Crt	Nr cadastral Nr. topografic	Suprafaţa* (mp)	Observaţii / Referinţe
A1		3.352	Sector cadastral:14 Teren neimprejmuit;

B. Partea II. Proprietari şi acte

Inscrieri privitoare la dreptul de proprietate şi alte drepturi reale		Referinţe
266 / 22/01/2025		
Act Administrativ nr. 1578, din 12/03/2025 emis de PRIMARIA COMUNEI DARMANESTI;		
B1	Inscrierea posesiei, drept de PROPRIETATE, dobandit prin Lege, cota actuala 1/1, cota initiala 1/1	A1
	1) **NEIDENTIFICAT NEIDENTIFICAT**, PROPRIETAR NEIDENTIFICAT	
Act Normativ nr. 7, din 13/03/1996 emis de PARLAMENTUL ROMANIEI ((art. 13));		
B2	Se noteaza mentiunea de proprietar neidentificat	A1

C. Partea III. SARCINI .

Inscrieri privind dezmembramintele dreptului de proprietate, drepturi reale de garanţie şi sarcini	Referinţe
NU SUNT	

Document care conține date cu caracter personal, protejat de prevederile Regulamentului (UE) nr. 679/2016 și Legii 190/2018

Anexa Nr. 1 La Partea I

Teren

Nr cadastral	Suprafaţa (mp)*	Observaţii / Referinţe
	3.352	

* Suprafaţa este determinată in planul de proiecţie Stereo 70.

DETALII LINIARE IMOBIL

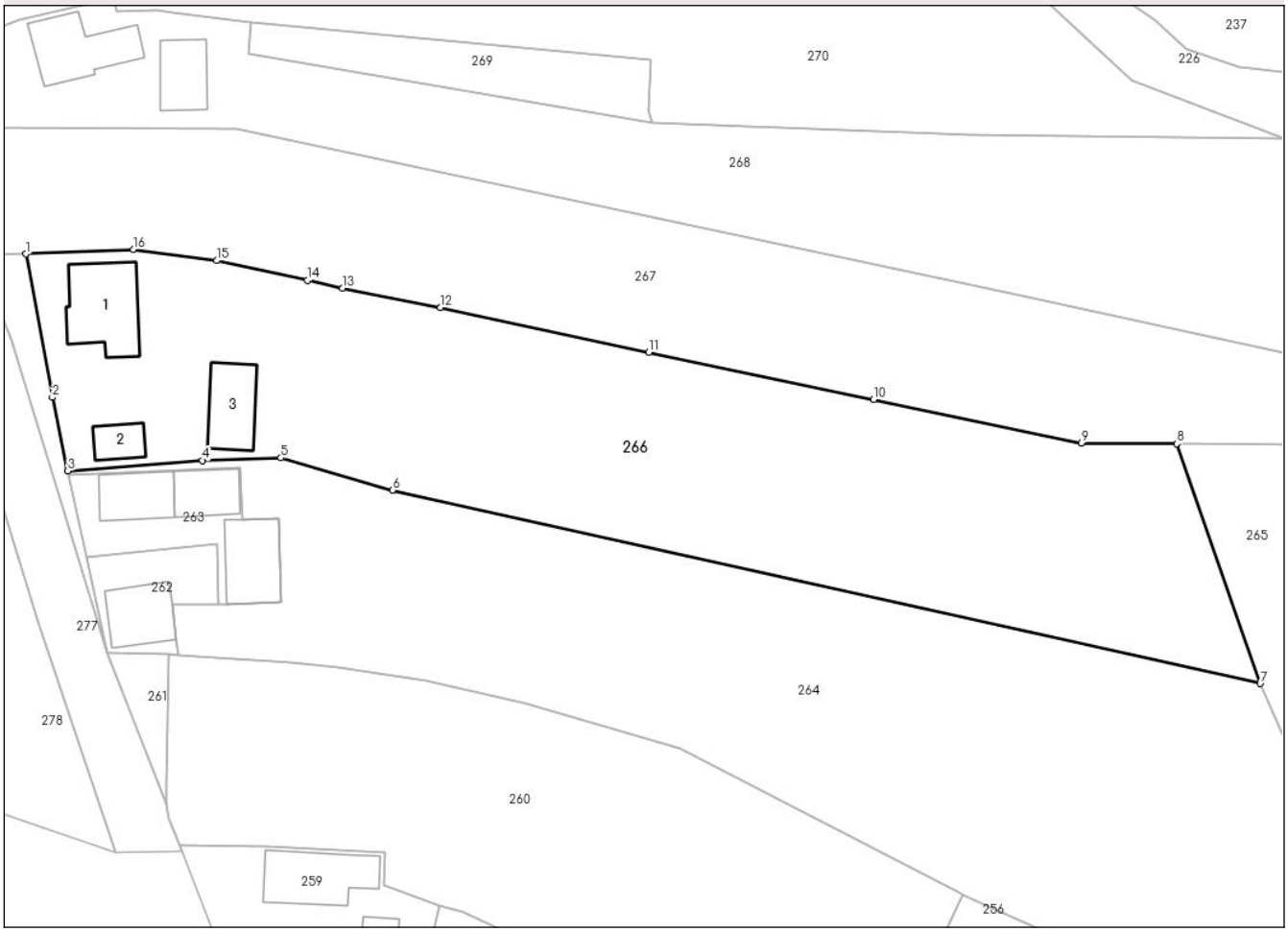

Date referitoare la teren

Crt	Categorie folosință	Intra vilan	Suprafaţa (mp)	Tarla	Parcelă	Nr. topo	Observaţii / Referinţe
1	curti constructii	DA	730	-	-	-	Parte din pv 117, pv 118, pf 47/2,
2	arabil	DA	2.622	-	-	-	

Date referitoare la construcţii

Crt	Număr	Destinaţie construcţie	Supraf. (mp)	Situaţie juridică	Observaţii / Referinţe
A1.1		constructii de locuinte	86	Fara acte	Nr. niveluri:1; S. construita la sol:86 mp; S. construita desfasurata:86 mp; LOCUINTA
A1.2		constructii anexa	25	Fara acte	Nr. niveluri:1; S. construita la sol:25 mp; S. construita desfasurata:25 mp; ANEXA
A1.3		constructii anexa	58	Fara acte	Nr. niveluri:1; S. construita la sol:58 mp; S. construita desfasurata:58 mp; ANEXA

Lungime Segmente

1) Valorile lungimilor segmentelor sunt obţinute din proiecţie în plan.

Punct început	X / Y	Punct sfârşit	X / Y	Lungime segment (** (m)
1	584.595,358 698.570,331	2	584.598,53 698.553,18	17.442

Document care conține date cu caracter personal, protejat de prevederile Regulamentului (UE) nr. 679/2016 și Legii 190/2018

Punct început	X / Y	Punct sfârşit	X / Y	Lungime segment (** (m)
2	584.598,53 698.553,18	3	584.600,37 698.544,379	8.991
3	584.600,37 698.544,379	4	584.616,508 698.545,637	16.187
4	584.616,508 698.545,637	5	584.625,888 698.545,949	9.385
5	584.625,888 698.545,949	6	584.639,232 698.542,094	13.89
6	584.639,232 698.542,094	7	584.743,141 698.518,952	106.455
7	584.743,141 698.518,952	8	584.733,148 698.547,633	30.372
8	584.733,148 698.547,633	9	584.721,732 698.547,694	11.416
9	584.721,732 698.547,694	10	584.696,857 698.552,934	25.421
10	584.696,857 698.552,934	11	584.669,946 698.558,581	27.497
11	584.669,946 698.558,581	12	584.644,998 698.563,917	25.512
12	584.644,998 698.563,917	13	584.633,255 698.566,248	11.972
13	584.633,255 698.566,248	14	584.629,046 698.567,166	4.308
14	584.629,046 698.567,166	15	584.618,186 698.569,536	11.116
15	584.618,186 698.569,536	16	584.608,205 698.570,889	10.072
16	584.608,205 698.570,889	1	584.595,358 698.570,331	12.859

** Lungimile segmentelor sunt determinate în planul de proiecţie Stereo 70 şi sunt rotunjite la 1 milimetru.
*** Distanţa dintre puncte este formată din segmente cumulate ce sunt mai mici decât valoarea 1 milimetru.

Document care conține date cu caracter personal, protejat de prevederile Regulamentului (UE) nr. 679/2016 și Legii 190/2018

DATE DESPRE IMOBILUL NR. 267

Oficiul de Cadastru şi Publicitate Imobiliară SUCEAVA
Biroul de Cadastru şi Publicitate Imobiliară Suceava

A. Partea I. Descrierea imobilului

TEREN Intravilan

Adresa: Loc. Calinesti, Jud. Suceava

Nr. Crt	Nr cadastral Nr. topografic	Suprafaţa* (mp)	Observaţii / Referinţe
A1	47981	Din acte: 2.800 Masurata: 2.500	Sector cadastral:14 Teren neimprejmuit;

B. Partea II. Proprietari şi acte

Inscrieri privitoare la dreptul de proprietate şi alte drepturi reale		Referinţe
32923 / 11/07/2018		
Act Notarial nr. 1159, din 11/07/2018 emis de Atanasoaei Petru;		
B1	Intabulare, drept de PROPRIETATEbun comun in devalmasie, dobandit prin Conventie, cota actuala 1/1, cota initiala 1/1	A1
	1) **SENCIUC IFTIMIE-VASILE** 2) **SENCIUC DANIELA-ELENA**	

C. Partea III. SARCINI .

Inscrieri privind dezmembramintele dreptului de proprietate, drepturi reale de garanţie şi sarcini	Referinţe
NU SUNT	

Document care conține date cu caracter personal, protejat de prevederile Regulamentului (UE) nr. 679/2016 și Legii 190/2018

Anexa Nr. 1 La Partea I

Teren

Nr cadastral	Suprafaţa (mp)*	Observaţii / Referinţe
47981	Din acte: 2.800 Masurata: 2.500	

* Suprafaţa este determinată in planul de proiecţie Stereo 70.

DETALII LINIARE IMOBIL

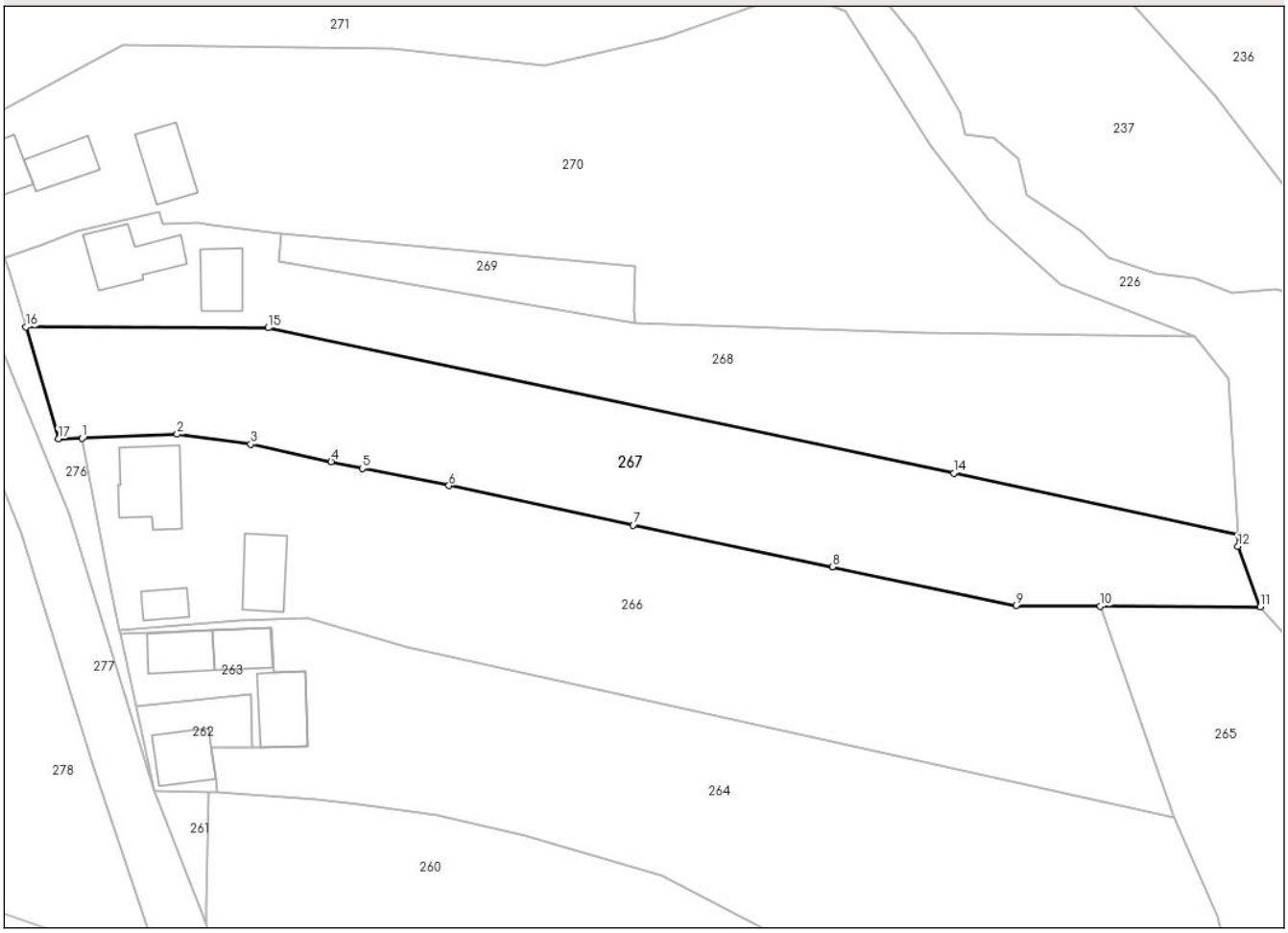

Date referitoare la teren

Crt	Categorie folosinţă	Intra vilan	Suprafaţa (mp)	Tarla	Parcelă	Nr. topo	Observaţii / Referinţe
1	arabil	DA	2.500	-	-	-	

Lungime Segmente
1) Valorile lungimilor segmentelor sunt obţinute din proiecţie în plan.

Punct început	X / Y	Punct sfârşit	X / Y	Lungime segment (** (m)
1	584.595,358 698.570,331	2	584.608,205 698.570,889	12.859
2	584.608,205 698.570,889	3	584.618,186 698.569,536	10.072
3	584.618,186 698.569,536	4	584.629,046 698.567,166	11.116
4	584.629,046 698.567,166	5	584.633,255 698.566,248	4.308
5	584.633,255 698.566,248	6	584.644,998 698.563,917	11.972

Document care conține date cu caracter personal, protejat de prevederile Regulamentului (UE) nr. 679/2016 și Legii 190/2018

Punct început	X / Y	Punct sfârşit	X / Y	Lungime segment (** (m)
6	584.644,998 698.563,917	7	584.669,946 698.558,581	25.512
7	584.669,946 698.558,581	8	584.696,857 698.552,934	27.497
8	584.696,857 698.552,934	9	584.721,732 698.547,694	25.421
9	584.721,732 698.547,694	10	584.733,148 698.547,633	11.416
10	584.733,148 698.547,633	11	584.754,784 698.547,518	21.636
11	584.754,784 698.547,518	12	584.751,761 698.555,735	8.755
12	584.751,761 698.555,735	13	584.751,868 698.557,24	1.509
13	584.751,868 698.557,24	14	584.713,312 698.565,628	39.458
14	584.713,312 698.565,628	15	584.620,539 698.585,279	94.831
15	584.620,539 698.585,279	16	584.587,739 698.585,385	32.8
16	584.587,739 698.585,385	17	584.592,139 698.570,259	15.753
17	584.592,139 698.570,259	1	584.595,358 698.570,331	3.22

** Lungimile segmentelor sunt determinate în planul de proiecţie Stereo 70 şi sunt rotunjite la 1 milimetru.
*** Distanţa dintre puncte este formată din segmente cumulate ce sunt mai mici decât valoarea 1 milimetru.

Document care conține date cu caracter personal, protejat de prevederile Regulamentului (UE) nr. 679/2016 și Legii 190/2018

DATE DESPRE IMOBILUL NR. 268

Oficiul de Cadastru şi Publicitate Imobiliară SUCEAVA
Biroul de Cadastru şi Publicitate Imobiliară Suceava

A. Partea I. Descrierea imobilului

TEREN Intravilan

Adresa: Loc. Calinesti, Nr. 273, Jud. Suceava

Nr. Crt	Nr cadastral Nr. topografic	Suprafaţa* (mp)	Observaţii / Referinţe
A1	47453	Din acte: 2.600 Masurata: 2.465	Sector cadastral:14 Teren imprejmuit;

Construcţii

Crt	Nr cadastral Nr. topografic	Adresa	Observaţii / Referinţe
A1.1		Loc. Calinesti, Nr. 273, Jud. Suceava	Nr. niveluri:1; S. construita la sol:74 mp; S. construita desfasurata:74 mp; LOCUINTA
A1.2		Loc. Calinesti, Nr. 273, Jud. Suceava	Nr. niveluri:1; S. construita la sol:47 mp; S. construita desfasurata:47 mp; ANEXA

B. Partea II. Proprietari şi acte

Inscrieri privitoare la dreptul de proprietate şi alte drepturi reale		Referinţe
20896 / 27/04/2016		
Act Notarial nr. 880, din 26/04/2016 emis de BIN Atanasoaei Petru;		
B1	Intabulare, drept de PROPRIETATEbun comun, dobandit prin Conventie, cota actuala 1/1, cota initiala 1/1	A1
	1) **SENCIUC IFTIMIE-VASILE** 2) **SENCIUC DANIELA-ELENA**	
B2	Intabulare, drept de PROPRIETATEbun comun, dobandit prin Conventie, cota actuala 5/8, cota initiala 5/8	A1.1, A1.2
	1) **SENCIUC IFTIMIE-VASILE** 2) **SENCIUC DANIELA-ELENA**	
9305 / 29/02/2016		
Act Administrativ nr. 1080, din 22/02/0206 emis de Primaria Darmanesti (ceetificat de mostenitor nr. 64 din 22.10.2012 emis de BIN MIHAI CURCA);		
B3	Intabulare, drept de PROPRIETATE, dobandit prin Succesiune, cota actuala 3/8, cota initiala 3/8	A1.1, A1.2
	1) **SENCIUC IFTIMIE-VASILE**	

C. Partea III. SARCINI

Inscrieri privind dezmembramintele dreptului de proprietate, drepturi reale de garanţie şi sarcini		Referinţe
20896 / 27/04/2016		
Act Notarial nr. 880, din 26/04/2016 emis de BIN Atanasoaei Petru;		
C1	Intabulare, drept de UZUFRUCT VIAGERasupra terenului si asupra cotei de 5/8 din constructii, cota actuala 1/1, cota initiala 1/1	A1
	1) **SENCIUC VERONICA**	
C2	Intabulare, drept de IPOTECA LEGALA, Valoare:0 reprezentand obligatia de intretinere, asupra terenului si asupra cotei de 5/8 din constructii	A1
	1) **SENCIUC VERONICA**	

Document care conține date cu caracter personal, protejat de prevederile Regulamentului (UE) nr. 679/2016 și Legii 190/2018

Anexa Nr. 1 La Partea I

Teren

Nr cadastral	Suprafaţa (mp)*	Observaţii / Referinţe
47453	Din acte: 2.600 Masurata: 2.465	

* Suprafaţa este determinată in planul de proiecţie Stereo 70.

DETALII LINIARE IMOBIL

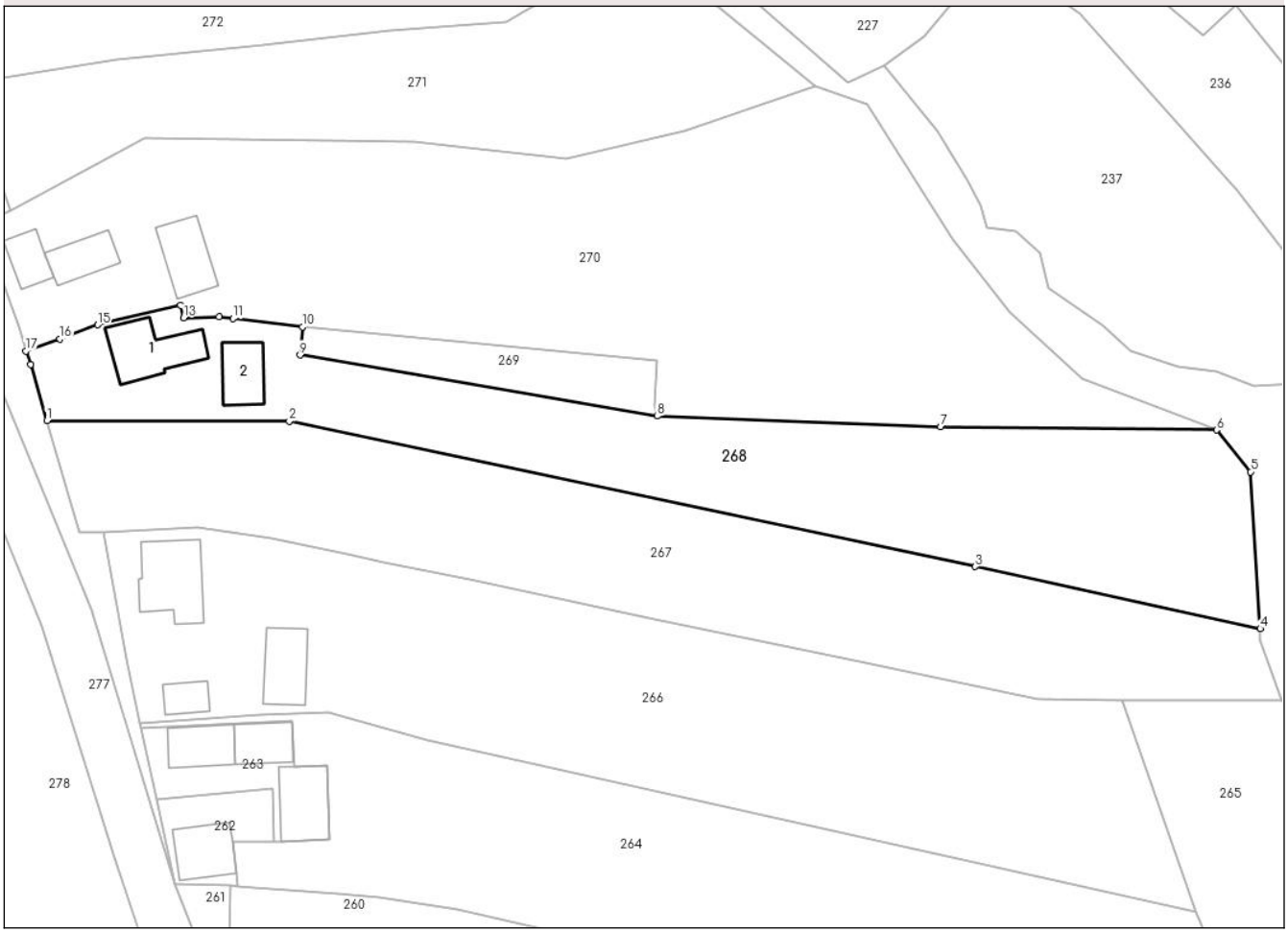

Date referitoare la teren

Crt	Categorie folosinţă	Intra vilan	Suprafaţa (mp)	Tarla	Parcelă	Nr. topo	Observaţii / Referinţe
1	curti constructii	DA	470	-	-	-	
2	arabil	DA	1.995	-	-	-	

Date referitoare la construcţii

Crt	Număr	Destinaţie construcţie	Supraf. (mp)	Situaţie juridică	Observaţii / Referinţe
A1.1		constructii de locuinte	74	Cu acte	Nr. niveluri:1; S. construita la sol:74 mp; S. construita desfasurata:74 mp; LOCUINTA
A1.2		constructii anexa	47	Cu acte	Nr. niveluri:1; S. construita la sol:47 mp; S. construita desfasurata:47 mp; ANEXA

Lungime Segmente

1) Valorile lungimilor segmentelor sunt obţinute din proiecţie în plan.

Punct început	X / Y	Punct sfârşit	X / Y	Lungime segment (** (m)
1	584.587,739 698.585,385	2	584.620,539 698.585,279	32.8
2	584.620,539 698.585,279	3	584.713,312 698.565,628	94.831

Document care conține date cu caracter personal, protejat de prevederile Regulamentului (UE) nr. 679/2016 și Legii 190/2018

Punct început	X / Y	Punct sfârşit	X / Y	Lungime segment (** (m)
3	584.713,312 698.565,628	4	584.751,868 698.557,24	39.458
4	584.751,868 698.557,24	5	584.750,557 698.578,452	21.252
5	584.750,557 698.578,452	6	584.745,96 698.584,122	7.299
6	584.745,96 698.584,122	7	584.708,643 698.584,562	37.32
7	584.708,643 698.584,562	8	584.670,269 698.585,984	38.4
8	584.670,269 698.585,984	9	584.622,003 698.594,266	48.971
9	584.622,003 698.594,266	10	584.622,295 698.598,069	3.814
10	584.622,295 698.598,069	11	584.612,91 698.599,2	9.453
11	584.612,91 698.599,2	12	584.611,041 698.599,425	1.882
12	584.611,041 698.599,425	13	584.606,23 698.599,277	4.813
13	584.606,23 698.599,277	14	584.605,829 698.600,993	1.762
14	584.605,829 698.600,993	15	584.594,595 698.598,329	11.546
15	584.594,595 698.598,329	16	584.589,516 698.596,42	5.426
16	584.589,516 698.596,42	17	584.584,904 698.594,782	4.894
17	584.584,904 698.594,782	18	584.585,537 698.592,956	1.933
18	584.585,537 698.592,956	1	584.587,739 698.585,385	7.885

** Lungimile segmentelor sunt determinate în planul de proiecţie Stereo 70 şi sunt rotunjite la 1 milimetru.
*** Distanţa dintre puncte este formată din segmente cumulate ce sunt mai mici decât valoarea 1 milimetru.

Document care conține date cu caracter personal, protejat de prevederile Regulamentului (UE) nr. 679/2016 și Legii 190/2018

DATE DESPRE IMOBILUL NR. 269

Oficiul de Cadastru şi Publicitate Imobiliară SUCEAVA
Biroul de Cadastru şi Publicitate Imobiliară Suceava

A. Partea I. Descrierea imobilului

TEREN Intravilan

Adresa: Loc. Calinesti, Jud. Suceava

Nr. Crt	Nr cadastral Nr. topografic	Suprafaţa* (mp)	Observaţii / Referinţe
A1		273	Sector cadastral:14 Teren neimprejmuit;

B. Partea II. Proprietari şi acte

Inscrieri privitoare la dreptul de proprietate şi alte drepturi reale		Referinţe
269 / 22/01/2025		
Act Administrativ nr. 1578, din 12/03/2025 emis de PRIMARIA COMUNEI DARMANESTI;		
B1	Inscrierea posesiei, drept de PROPRIETATE, dobandit prin Lege, cota actuala 1/1, cota initiala 1/1	A1
	1) **NEIDENTIFICAT NEIDENTIFICAT**, PROPRIETAR NEIDENTIFICAT	
Act Normativ nr. 7, din 13/03/1996 emis de PARLAMENTUL ROMANIEI ((art. 13));		
B2	Se noteaza mentiunea de proprietar neidentificat	A1

C. Partea III. SARCINI .

Inscrieri privind dezmembramintele dreptului de proprietate, drepturi reale de garanţie şi sarcini	Referinţe
NU SUNT	

Document care conține date cu caracter personal, protejat de prevederile Regulamentului (UE) nr. 679/2016 și Legii 190/2018

Anexa Nr. 1 La Partea I

Teren

Nr cadastral	Suprafaţa (mp)*	Observaţii / Referinţe
	273	

* Suprafaţa este determinată in planul de proiecţie Stereo 70.

DETALII LINIARE IMOBIL

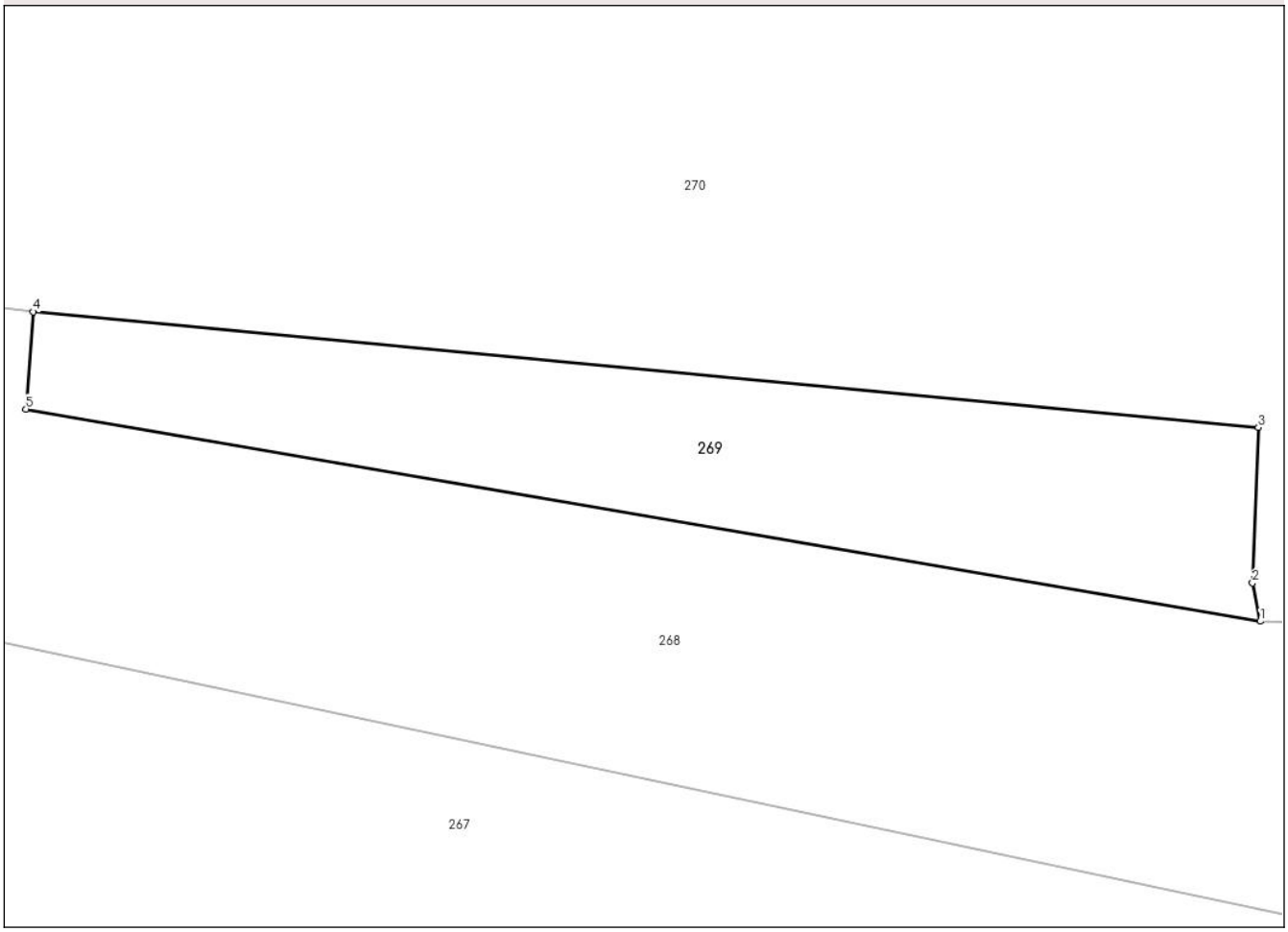

Date referitoare la teren

Crt	Categorie folosință	Intra vilan	Suprafaţa (mp)	Tarla	Parcelă	Nr. topo	Observaţii / Referinţe
1	arabil	DA	273	-	-	-	Parte din pf 18, pf 44/1, pf 44/2, pf 49/2.

Lungime Segmente
1) Valorile lungimilor segmentelor sunt obţinute din proiecţie în plan.

Punct început	X / Y	Punct sfârşit	X / Y	Lungime segment (** (m)
1	584.670,269 698.585,984	2	584.669,965 698.587,477	1.524
2	584.669,965 698.587,477	3	584.670,195 698.593,549	6.076
3	584.670,195 698.593,549	4	584.622,295 698.598,069	48.113
4	584.622,295 698.598,069	5	584.622,003 698.594,266	3.814
5	584.622,003 698.594,266	1	584.670,269 698.585,984	48.971

Document care conține date cu caracter personal, protejat de prevederile Regulamentului (UE) nr. 679/2016 și Legii 190/2018

** Lungimile segmentelor sunt determinate în planul de proiecţie Stereo 70 şi sunt rotunjite la 1 milimetru.
*** Distanţa dintre puncte este formată din segmente cumulate ce sunt mai mici decât valoarea 1 milimetru.

DATE DESPRE IMOBILUL NR. 270

Oficiul de Cadastru şi Publicitate Imobiliară SUCEAVA
Biroul de Cadastru şi Publicitate Imobiliară Suceava

A. Partea I. Descrierea imobilului

TEREN Intravilan

Adresa: Loc. Calinesti, Jud. Suceava

Nr. Crt	Nr cadastral Nr. topografic	Suprafaţa* (mp)	Observaţii / Referinţe
A1		4.124	Sector cadastral:14 Teren neimprejmuit;

B. Partea II. Proprietari şi acte

Inscrieri privitoare la dreptul de proprietate şi alte drepturi reale		Referinţe
270 / 22/01/2025		
Act Administrativ nr. 1578, din 12/03/2025 emis de PRIMARIA COMUNEI DARMANESTI;		
B1	Inscrierea posesiei, drept de PROPRIETATE, dobandit prin Lege, cota actuala 1/1, cota initiala 1/1	A1
	1) **NEIDENTIFICAT NEIDENTIFICAT**, PROPRIETAR NEIDENTIFICAT	
Act Normativ nr. 7, din 13/03/1996 emis de PARLAMENTUL ROMANIEI ((art. 13));		
B2	Se noteaza mentiunea de proprietar neidentificat	A1

C. Partea III. SARCINI .

Inscrieri privind dezmembramintele dreptului de proprietate, drepturi reale de garanţie şi sarcini	Referinţe
NU SUNT	

Document care conține date cu caracter personal, protejat de prevederile Regulamentului (UE) nr. 679/2016 și Legii 190/2018

Anexa Nr. 1 La Partea I

Teren

Nr cadastral	Suprafaţa (mp)*	Observaţii / Referinţe
	4.124	

* Suprafaţa este determinată in planul de proiecţie Stereo 70.

DETALII LINIARE IMOBIL

Date referitoare la teren

Crt	Categorie folosință	Intra vilan	Suprafaţa (mp)	Tarla	Parcelă	Nr. topo	Observaţii / Referinţe
1	curti constructii	DA	601	-	-	-	
2	arabil	DA	3.523	-	-	-	Parte din pf 18, pf 44/1.

Date referitoare la construcţii

Crt	Număr	Destinaţie construcţie	Supraf. (mp)	Situaţie juridică	Observaţii / Referinţe
A1.1		constructii de locuinte	43	Fara acte	Nr. niveluri:1; S. construita la sol:43 mp; S. construita desfasurata:43 mp; LOCUINTA
A1.2		constructii anexa	34	Fara acte	Nr. niveluri:1; S. construita la sol:34 mp; S. construita desfasurata:34 mp; ANEXA
A1.3		constructii anexa	58	Fara acte	Nr. niveluri:1; S. construita la sol:58 mp; S. construita desfasurata:58 mp; ANEXA

Lungime Segmente

1) Valorile lungimilor segmentelor sunt obţinute din proiecţie în plan.

Punct început	X / Y	Punct sfârşit	X / Y	Lungime segment (** (m)
1	584.584,904 698.594,782	2	584.589,516 698.596,42	4.894

Punct început	X / Y	Punct sfârşit	X / Y	Lungime segment (** (m)
2	584.589,516 698.596,42	3	584.594,595 698.598,329	5.426

Document care conține date cu caracter personal, protejat de prevederile Regulamentului (UE) nr. 679/2016 și Legii 190/2018

Punct început	X / Y	Punct sfârşit	X / Y	Lungime segment (** (m)
3	584.594,595 698.598,329	4	584.605,829 698.600,993	11.546
5	584.606,23 698.599,277	6	584.611,041 698.599,425	4.813
7	584.612,91 698.599,2	8	584.622,295 698.598,069	9.453
9	584.670,195 698.593,549	10	584.669,965 698.587,477	6.076
11	584.670,269 698.585,984	12	584.708,643 698.584,562	38.4
13	584.745,96 698.584,122	14	584.727,787 698.591,083	19.461
15	584.718,026 698.600,054	16	584.710,293 698.609,781	12.426
17	584.698,672 698.628,202	18	584.691,74 698.630,688	7.364
19	584.674,078 698.624,537	20	584.657,971 698.620,754	16.545
21	584.637,377 698.623,069	22	584.600,908 698.623,62	36.473
23	584.582,765 698.613,794	24	584.578,804 698.612,204	4.268
25	584.583,889 698.598,113	1	584.584,904 698.594,782	3.482

Punct început	X / Y	Punct sfârşit	X / Y	Lungime segment (** (m)
4	584.605,829 698.600,993	5	584.606,23 698.599,277	1.762
6	584.611,041 698.599,425	7	584.612,91 698.599,2	1.882
8	584.622,295 698.598,069	9	584.670,195 698.593,549	48.113
10	584.669,965 698.587,477	11	584.670,269 698.585,984	1.524
12	584.708,643 698.584,562	13	584.745,96 698.584,122	37.32
14	584.727,787 698.591,083	15	584.718,026 698.600,054	13.257
16	584.710,293 698.609,781	17	584.698,672 698.628,202	21.78
18	584.691,74 698.630,688	19	584.674,078 698.624,537	18.702
20	584.657,971 698.620,754	21	584.637,377 698.623,069	20.724
22	584.600,908 698.623,62	23	584.582,765 698.613,794	20.633
24	584.578,804 698.612,204	25	584.583,889 698.598,113	14.98

** Lungimile segmentelor sunt determinate în planul de proiecţie Stereo 70 şi sunt rotunjite la 1 milimetru.
*** Distanţa dintre puncte este formată din segmente cumulate ce sunt mai mici decât valoarea 1 milimetru.

Document care conține date cu caracter personal, protejat de prevederile Regulamentului (UE) nr. 679/2016 și Legii 190/2018

DATE DESPRE IMOBILUL NR. 271

Oficiul de Cadastru şi Publicitate Imobiliară SUCEAVA
Biroul de Cadastru şi Publicitate Imobiliară Suceava

A. Partea I. Descrierea imobilului

TEREN Intravilan

Adresa: Loc. Calinesti, Jud. Suceava

Nr. Crt	Nr cadastral Nr. topografic	Suprafaţa* (mp)	Observaţii / Referinţe
A1		1.750	Sector cadastral:14 Teren neimprejmuit;

B. Partea II. Proprietari şi acte

Inscrieri privitoare la dreptul de proprietate şi alte drepturi reale		Referinţe
271 / 22/01/2025		
Act Administrativ nr. 1578, din 12/03/2025 emis de PRIMARIA COMUNEI DARMANESTI;		
B1	Inscrierea posesiei, drept de PROPRIETATE, dobandit prin Lege, cota actuala 1/1, cota initiala 1/1	A1
	1) **NEIDENTIFICAT NEIDENTIFICAT**, PROPRIETAR NEIDENTIFICAT	
Act Normativ nr. 7, din 13/03/1996 emis de PARLAMENTUL ROMANIEI ((art. 13));		
B2	Se noteaza mentiunea de proprietar neidentificat	A1

C. Partea III. SARCINI .

Inscrieri privind dezmembramintele dreptului de proprietate, drepturi reale de garanţie şi sarcini	Referinţe
NU SUNT	

Document care conține date cu caracter personal, protejat de prevederile Regulamentului (UE) nr. 679/2016 și Legii 190/2018

Anexa Nr. 1 La Partea I

Teren

Nr cadastral	Suprafaţa (mp)*	Observaţii / Referinţe
	1.750	

* Suprafaţa este determinată in planul de proiecţie Stereo 70.

DETALII LINIARE IMOBIL

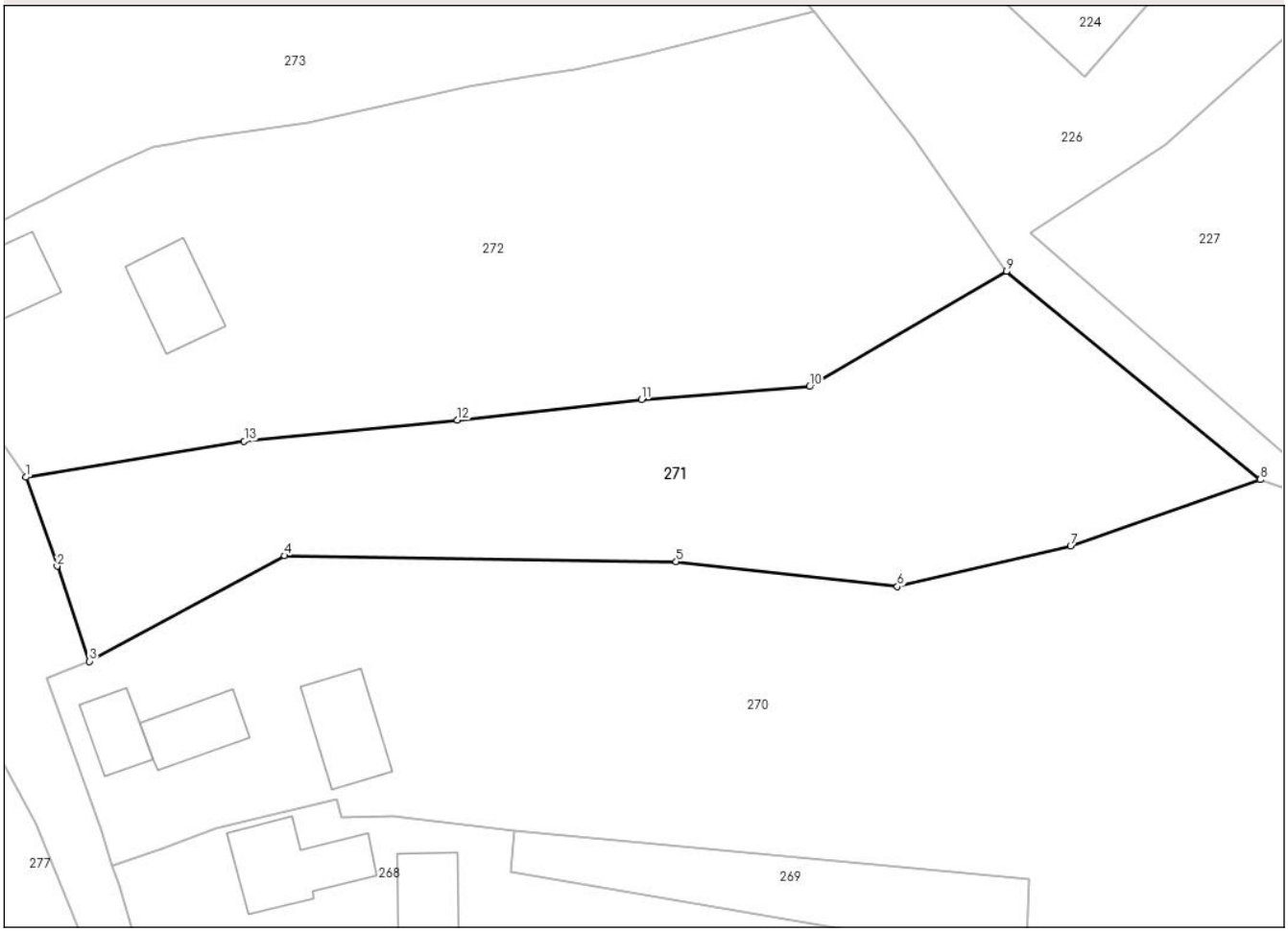

Date referitoare la teren

Crt	Categorie folosință	Intra vilan	Suprafaţa (mp)	Tarla	Parcelă	Nr. topo	Observaţii / Referinţe
1	arabil	DA	1.750	-	-	-	Parte din pv 160, pf 18, pf 28/3,

Lungime Segmente
1) Valorile lungimilor segmentelor sunt obţinute din proiecţie în plan.

Punct început	X / Y	Punct sfârşit	X / Y	Lungime segment (** (m)
1	584.576,856 698.630,908	2	584.579,759 698.622,635	8.768
2	584.579,759 698.622,635	3	584.582,765 698.613,794	9.338
3	584.582,765 698.613,794	4	584.600,908 698.623,62	20.633
4	584.600,908 698.623,62	5	584.637,377 698.623,069	36.473
5	584.637,377 698.623,069	6	584.657,971 698.620,754	20.724

Document care conține date cu caracter personal, protejat de prevederile Regulamentului (UE) nr. 679/2016 și Legii 190/2018

Punct început	X / Y	Punct sfârşit	X / Y	Lungime segment (** (m)
6	584.657,971 698.620,754	7	584.674,078 698.624,537	16.545
7	584.674,078 698.624,537	8	584.691,74 698.630,688	18.702
8	584.691,74 698.630,688	9	584.668,116 698.650,037	30.536
9	584.668,116 698.650,037	10	584.649,802 698.639,344	21.207
10	584.649,802 698.639,344	11	584.634,141 698.638,122	15.709
11	584.634,141 698.638,122	12	584.617,02 698.636,218	17.227
12	584.617,02 698.636,218	13	584.597,176 698.634,267	19.94
13	584.597,176 698.634,267	1	584.576,856 698.630,908	20.596

** Lungimile segmentelor sunt determinate în planul de proiecţie Stereo 70 şi sunt rotunjite la 1 milimetru.
*** Distanţa dintre puncte este formată din segmente cumulate ce sunt mai mici decât valoarea 1 milimetru.

Document care conține date cu caracter personal, protejat de prevederile Regulamentului (UE) nr. 679/2016 și Legii 190/2018

DATE DESPRE IMOBILUL NR. 272

Oficiul de Cadastru şi Publicitate Imobiliară SUCEAVA
Biroul de Cadastru şi Publicitate Imobiliară Suceava

A. Partea I. Descrierea imobilului

TEREN Intravilan

Adresa: Loc. Calinesti, Nr. 235, Jud. Suceava

Nr. Crt	Nr cadastral Nr. topografic	Suprafaţa* (mp)	Observaţii / Referinţe
A1		2.699	Sector cadastral:14 Teren neimprejmuit;

Construcţii

Crt	Nr cadastral Nr. topografic	Adresa	Observaţii / Referinţe
A1.1		Loc. Calinesti, Nr. 235, Jud. Suceava	Nr. niveluri:1; S. construita la sol:57 mp; S. construita desfasurata:57 mp; LOCUINTA
A1.2		Loc. Calinesti, Nr. 235, Jud. Suceava	Nr. niveluri:1; S. construita la sol:54 mp; S. construita desfasurata:54 mp; ANEXA

B. Partea II. Proprietari şi acte

Inscrieri privitoare la dreptul de proprietate şi alte drepturi reale		Referinţe
272 / 22/01/2025		
Act Normativ nr. 7, din 13/03/1996 emis de PARLAMENTUL ROMANIEI;		
B1	Intabulare, drept de PROPRIETATE, dobandit prin Reconstituire, cota actuala 1/1, cota initiala 1/1	A1
	1) **NEIDENTIFICAT NEIDENTIFICAT**	
Act Administrativ nr. 435, din 22/01/2025 emis de PRIMARIA COMUNEI DARMANESTI;		
B2	Se noteaza posesia faptica in favoare lui	A1
	1) **MATES DOREL**	
Act Administrativ nr. 1578, din 12/03/2025 emis de PRIMARIA COMUNEI DARMANESTI;		
B3	Intabulare, drept de PROPRIETATE, dobandit prin Reconstituire, cota actuala 1/1, cota initiala 1/1	A1.1, A1.2
	1) **MATES DOREL**	

C. Partea III. SARCINI .

Inscrieri privind dezmembramintele dreptului de proprietate, drepturi reale de garanţie şi sarcini	Referinţe
NU SUNT	

Document care conține date cu caracter personal, protejat de prevederile Regulamentului (UE) nr. 679/2016 și Legii 190/2018

Anexa Nr. 1 La Partea I

Teren

Nr cadastral	Suprafaţa (mp)*	Observaţii / Referinţe
	2.699	

* Suprafaţa este determinată in planul de proiecţie Stereo 70.

DETALII LINIARE IMOBIL

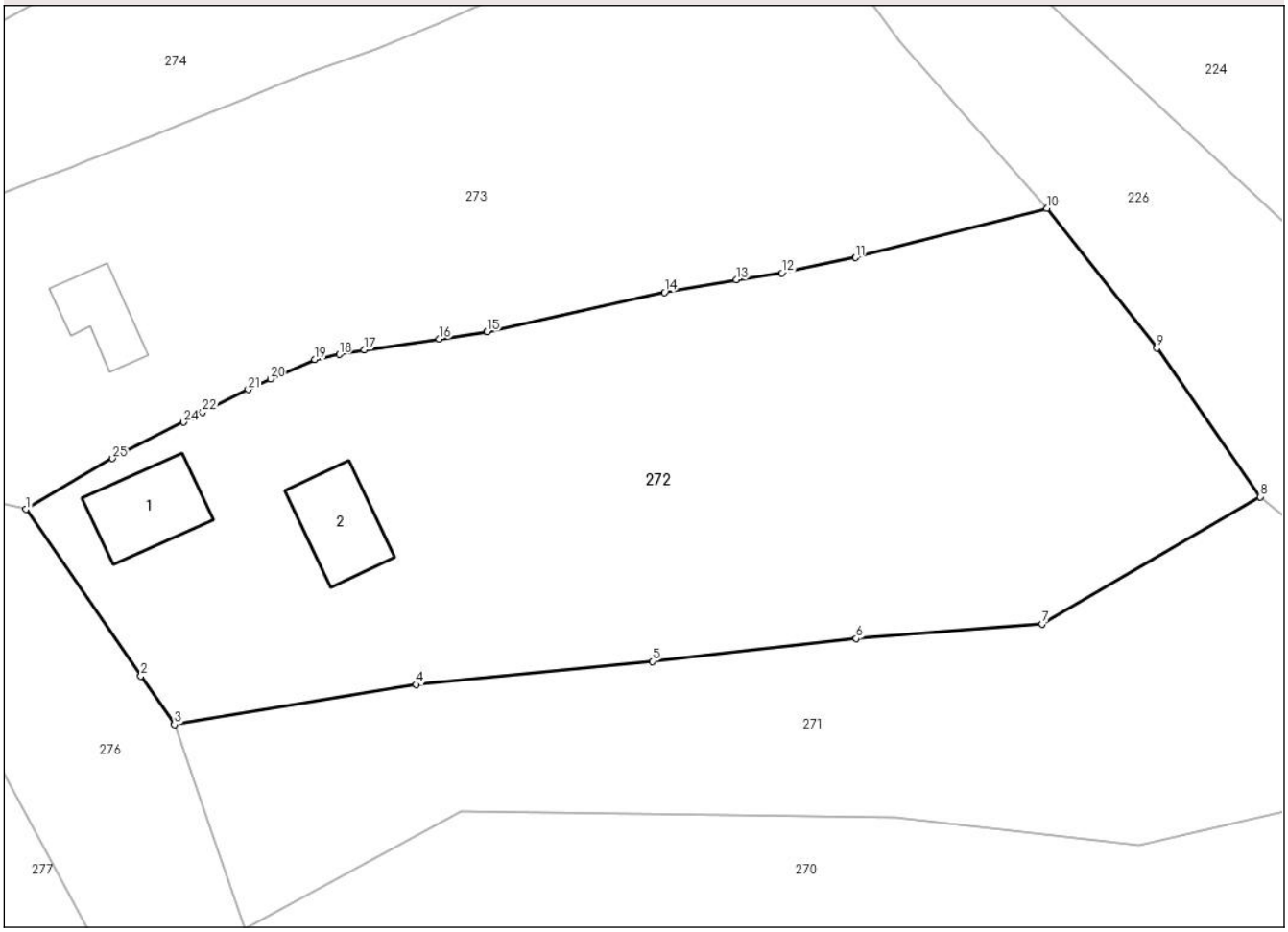

Date referitoare la teren

Crt	Categorie folosință	Intra vilan	Suprafaţa (mp)	Tarla	Parcelă	Nr. topo	Observaţii / Referinţe
1	curti constructii	DA	473	-	-	-	
2	arabil	DA	2.226	-	-	-	

Date referitoare la construcţii

Crt	Număr	Destinaţie construcţie	Supraf. (mp)	Situaţie juridică	Observaţii / Referinţe
A1.1		constructii de locuinte	57	Cu acte	Nr. niveluri:1; S. construita la sol:57 mp; S. construita desfasurata:57 mp; LOCUINTA
A1.2		constructii anexa	54	Cu acte	Nr. niveluri:1; S. construita la sol:54 mp; S. construita desfasurata:54 mp; ANEXA

Lungime Segmente

1) Valorile lungimilor segmentelor sunt obţinute din proiecţie în plan.

Punct început	X / Y	Punct sfârşit	X / Y	Lungime segment (** (m)
1	584.564,365 698.648,987	2	584.574,035 698.634,991	17.012
3	584.576,856 698.630,908	4	584.597,176 698.634,267	20.596

Punct început	X / Y	Punct sfârşit	X / Y	Lungime segment (** (m)
2	584.574,035 698.634,991	3	584.576,856 698.630,908	4.963
4	584.597,176 698.634,267	5	584.617,02 698.636,218	19.94

Document care conține date cu caracter personal, protejat de prevederile Regulamentului (UE) nr. 679/2016 și Legii 190/2018

Punct început	X / Y	Punct sfârşit	X / Y	Lungime segment (** (m)
5	584.617,02 698.636,218	6	584.634,141 698.638,122	17.227
7	584.649,802 698.639,344	8	584.668,116 698.650,037	21.207
9	584.659,416 698.662,513	10	584.650,164 698.674,259	14.952
11	584.634,098 698.670,126	12	584.627,896 698.668,821	6.338
13	584.624,07 698.668,272	14	584.618,047 698.667,208	6.116
15	584.603,108 698.663,911	16	584.599,099 698.663,293	4.056
17	584.592,814 698.662,387	18	584.590,702 698.661,994	2.148
19	584.588,661 698.661,566	20	584.584,91 698.659,939	4.089
21	584.583,05 698.659,039	22	584.579,215 698.657,125	4.286
23	584.578,418 698.656,716	24	584.577,62 698.656,308	0.896
25	584.571,647 698.653,247	1	584.564,365 698.648,987	8.437

Punct început	X / Y	Punct sfârşit	X / Y	Lungime segment (** (m)
6	584.634,141 698.638,122	7	584.649,802 698.639,344	15.709
8	584.668,116 698.650,037	9	584.659,416 698.662,513	15.21
10	584.650,164 698.674,259	11	584.634,098 698.670,126	16.589
12	584.627,896 698.668,821	13	584.624,07 698.668,272	3.865
14	584.618,047 698.667,208	15	584.603,108 698.663,911	15.298
16	584.599,099 698.663,293	17	584.592,814 698.662,387	6.35
18	584.590,702 698.661,994	19	584.588,661 698.661,566	2.085
20	584.584,91 698.659,939	21	584.583,05 698.659,039	2.066
22	584.579,215 698.657,125	23	584.578,418 698.656,716	0.896
24	584.577,62 698.656,308	25	584.571,647 698.653,247	6.712

** Lungimile segmentelor sunt determinate în planul de proiecţie Stereo 70 şi sunt rotunjite la 1 milimetru.
*** Distanţa dintre puncte este formată din segmente cumulate ce sunt mai mici decât valoarea 1 milimetru.

Document care conține date cu caracter personal, protejat de prevederile Regulamentului (UE) nr. 679/2016 și Legii 190/2018

DATE DESPRE IMOBILUL NR. 273

Oficiul de Cadastru şi Publicitate Imobiliară SUCEAVA
Biroul de Cadastru şi Publicitate Imobiliară Suceava

A. Partea I. Descrierea imobilului

TEREN Intravilan

Adresa: Loc. Calinesti, Nr. 234, Jud. Suceava

Nr. Crt	Nr cadastral Nr. topografic	Suprafaţa* (mp)	Observaţii / Referinţe
A1	48920	Din acte: 3.000 Masurata: 2.577	Sector cadastral:14 Teren neimprejmuit;

Construcţii

Crt	Nr cadastral Nr. topografic	Adresa	Observaţii / Referinţe
A1.1		Loc. Calinesti, Nr. 234, Jud. Suceava	Nr. niveluri:1; S. construita la sol:66 mp; S. construita desfasurata:66 mp; LOCUINTA
A1.2		Loc. Calinesti, Nr. 234, Jud. Suceava	Nr. niveluri:1; S. construita la sol:37 mp; S. construita desfasurata:37 mp; ANEXA

B. Partea II. Proprietari şi acte

Inscrieri privitoare la dreptul de proprietate şi alte drepturi reale		Referinţe
71953 / 17/10/2022		
Act Notarial nr. 3482, din 14/10/2022 emis de Ilie Valeriana;		
B1	Intabulare, drept de PROPRIETATEbun comun in dev., cu tiotlu de cumparare, dobandit prin Conventie, cota actuala 1/1, cota initiala 1/1	A1, A1.1, A1.2
	1) **COROCAESCU FLORIN** 2) **COROCAESCU ANCUTA**	

C. Partea III. SARCINI .

Inscrieri privind dezmembramintele dreptului de proprietate, drepturi reale de garanţie şi sarcini	Referinţe
NU SUNT	

Document care conține date cu caracter personal, protejat de prevederile Regulamentului (UE) nr. 679/2016 și Legii 190/2018

Anexa Nr. 1 La Partea I

Teren

Nr cadastral	Suprafaţa (mp)*	Observaţii / Referinţe
48920	Din acte: 3.000 Masurata: 2.577	

* Suprafaţa este determinată in planul de proiecţie Stereo 70.

DETALII LINIARE IMOBIL

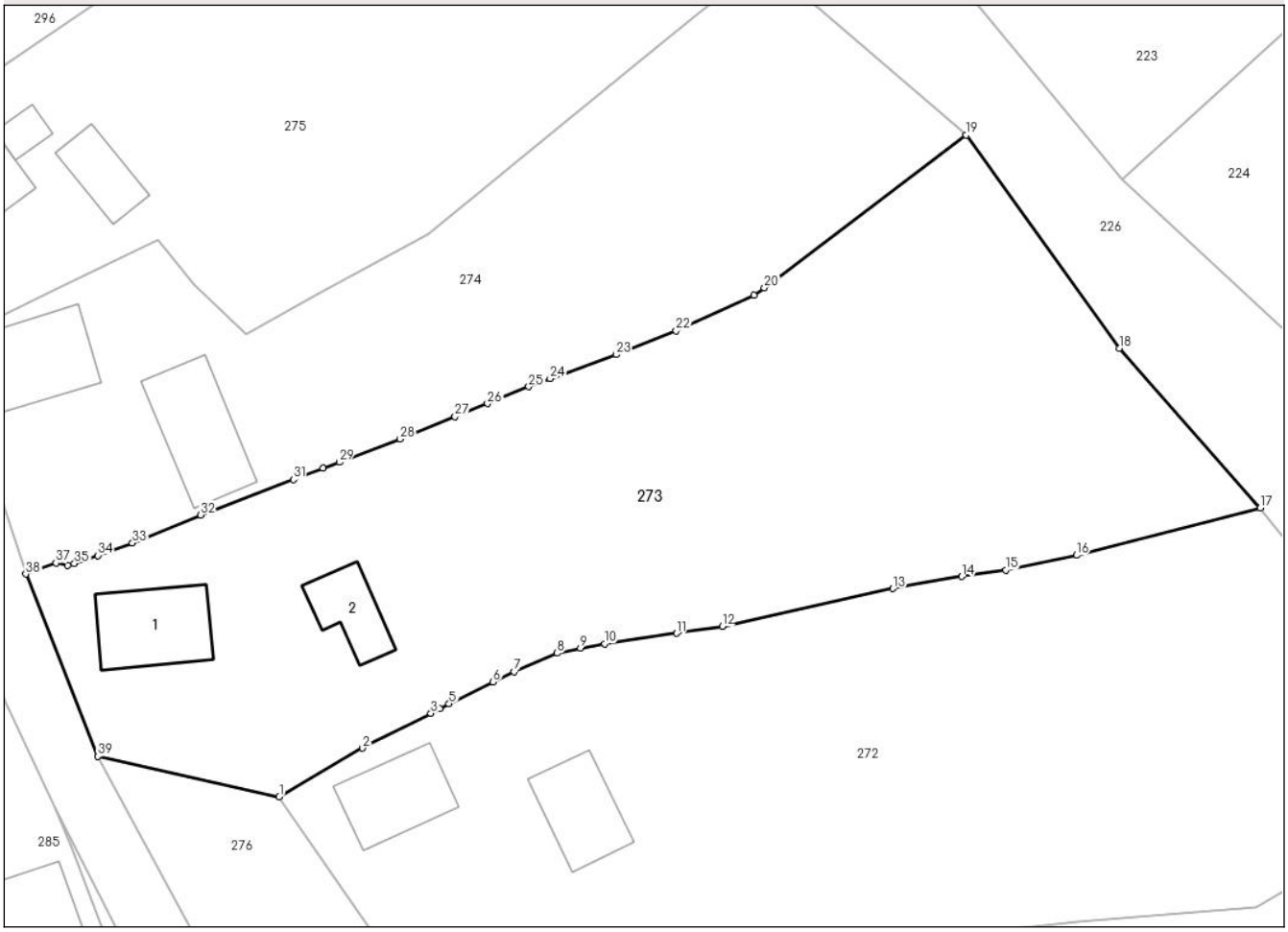

Date referitoare la teren

Crt	Categorie folosinţă	Intra vilan	Suprafaţa (mp)	Tarla	Parcelă	Nr. topo	Observaţii / Referinţe
1	curti constructii	DA	637	-	-	-	
2	arabil	DA	339	-	-	-	
3	livada	DA	677	-	-	-	
4	pasune	DA	924	-	-	-	

Date referitoare la construcţii

Crt	Număr	Destinaţie construcţie	Supraf. (mp)	Situaţie juridică	Observaţii / Referinţe
A1.1		constructii de locuinte	66	Cu acte	Nr. niveluri:1; S. construita la sol:66 mp; S. construita desfasurata:66 mp; LOCUINTA
A1.2		constructii anexa	37	Cu acte	Nr. niveluri:1; S. construita la sol:37 mp; S. construita desfasurata:37 mp; ANEXA

Lungime Segmente

1) Valorile lungimilor segmentelor sunt obţinute din proiecţie în plan.

Punct început	X / Y	Punct sfârşit	X / Y	Lungime segment (** (m)

Punct început	X / Y	Punct sfârşit	X / Y	Lungime segment (** (m)

Document care conține date cu caracter personal, protejat de prevederile Regulamentului (UE) nr. 679/2016 și Legii 190/2018

Punct început	X / Y	Punct sfârşit	X / Y	Lungime segment (** (m)
1	584.564,365 698.648,987	2	584.571,647 698.653,247	8.437
3	584.577,62 698.656,308	4	584.578,418 698.656,716	0.896
5	584.579,215 698.657,125	6	584.583,05 698.659,039	4.286
7	584.584,91 698.659,939	8	584.588,661 698.661,566	4.089
9	584.590,702 698.661,994	10	584.592,814 698.662,387	2.148
11	584.599,099 698.663,293	12	584.603,108 698.663,911	4.056
13	584.618,047 698.667,208	14	584.624,07 698.668,272	6.116
15	584.627,896 698.668,821	16	584.634,098 698.670,126	6.338
17	584.650,164 698.674,259	18	584.637,832 698.688,232	18.637
19	584.624,45 698.706,879	20	584.606,782 698.693,517	22.152
21	584.605,893 698.692,844	22	584.599,071 698.689,747	7.492
23	584.593,804 698.687,67	24	584.588,061 698.685,578	6.112
25	584.586,189 698.684,864	26	584.582,568 698.683,394	3.908
27	584.579,745 698.682,246	28	584.574,934 698.680,29	5.193
29	584.569,607 698.678,263	30	584.568,184 698.677,722	1.522
31	584.565,59 698.676,736	32	584.557,478 698.673,65	8.679
33	584.551,511 698.671,189	34	584.548,494 698.670,108	3.205
35	584.546,441 698.669,396	36	584.545,856 698.669,223	0.61
37	584.544,834 698.669,46	38	584.542,199 698.668,487	2.809
39	584.548,48 698.652,524	1	584.564,365 698.648,987	16.274

Punct început	X / Y	Punct sfârşit	X / Y	Lungime segment (** (m)
2	584.571,647 698.653,247	3	584.577,62 698.656,308	6.712
4	584.578,418 698.656,716	5	584.579,215 698.657,125	0.896
6	584.583,05 698.659,039	7	584.584,91 698.659,939	2.066
8	584.588,661 698.661,566	9	584.590,702 698.661,994	2.085
10	584.592,814 698.662,387	11	584.599,099 698.663,293	6.35
12	584.603,108 698.663,911	13	584.618,047 698.667,208	15.298
14	584.624,07 698.668,272	15	584.627,896 698.668,821	3.865
16	584.634,098 698.670,126	17	584.650,164 698.674,259	16.589
18	584.637,832 698.688,232	19	584.624,45 698.706,879	22.952
20	584.606,782 698.693,517	21	584.605,893 698.692,844	1.115
22	584.599,071 698.689,747	23	584.593,804 698.687,67	5.662
24	584.588,061 698.685,578	25	584.586,189 698.684,864	2.004
26	584.582,568 698.683,394	27	584.579,745 698.682,246	3.047
28	584.574,934 698.680,29	29	584.569,607 698.678,263	5.7
30	584.568,184 698.677,722	31	584.565,59 698.676,736	2.775
32	584.557,478 698.673,65	33	584.551,511 698.671,189	6.455
34	584.548,494 698.670,108	35	584.546,441 698.669,396	2.173
36	584.545,856 698.669,223	37	584.544,834 698.669,46	1.049
38	584.542,199 698.668,487	39	584.548,48 698.652,524	17.154

** Lungimile segmentelor sunt determinate în planul de proiecţie Stereo 70 şi sunt rotunjite la 1 milimetru.
*** Distanţa dintre puncte este formată din segmente cumulate ce sunt mai mici decât valoarea 1 milimetru.

Document care conține date cu caracter personal, protejat de prevederile Regulamentului (UE) nr. 679/2016 și Legii 190/2018

DATE DESPRE IMOBILUL NR. 274

Oficiul de Cadastru şi Publicitate Imobiliară SUCEAVA
Biroul de Cadastru şi Publicitate Imobiliară Suceava

A. Partea I. Descrierea imobilului

TEREN Intravilan

Adresa: Loc. Calinesti, Nr. 233, Jud. Suceava

Nr. Crt	Nr cadastral Nr. topografic	Suprafaţa* (mp)	Observaţii / Referinţe
A1	49116	1.700	Sector cadastral:14 Teren neimprejmuit;

Construcţii

Crt	Nr cadastral Nr. topografic	Adresa	Observaţii / Referinţe
A1.1		Loc. Calinesti, Nr. 233, Jud. Suceava	Nr. niveluri:1; S. construita la sol:68 mp; S. construita desfasurata:68 mp; LOCUINTA
A1.2		Loc. Calinesti, Nr. 233, Jud. Suceava	Nr. niveluri:1; S. construita la sol:72 mp; S. construita desfasurata:72 mp; ANEXA

B. Partea II. Proprietari şi acte

Inscrieri privitoare la dreptul de proprietate şi alte drepturi reale		Referinţe
52441 / 05/08/2022		
Act Notarial nr. 4079, din 04/08/2022 emis de NP Busuioc Ovidiu;		
B1	Intabulare, drept de PROPRIETATEbun comun, in devalmasie, dobandit prin Construire, cota actuala 1/1, cota initiala 1/1	A1, A1.1, A1.2
	1) **REBENCIUC LENUŢA** 2) **REBENCIUC GHEORGHE**	

C. Partea III. SARCINI .

Inscrieri privind dezmembramintele dreptului de proprietate, drepturi reale de garanţie şi sarcini	Referinţe
NU SUNT	

Document care conține date cu caracter personal, protejat de prevederile Regulamentului (UE) nr. 679/2016 și Legii 190/2018

Anexa Nr. 1 La Partea I

Teren

Nr cadastral	Suprafaţa (mp)*	Observaţii / Referinţe
49116	1.700	

* Suprafaţa este determinată in planul de proiecţie Stereo 70.

DETALII LINIARE IMOBIL

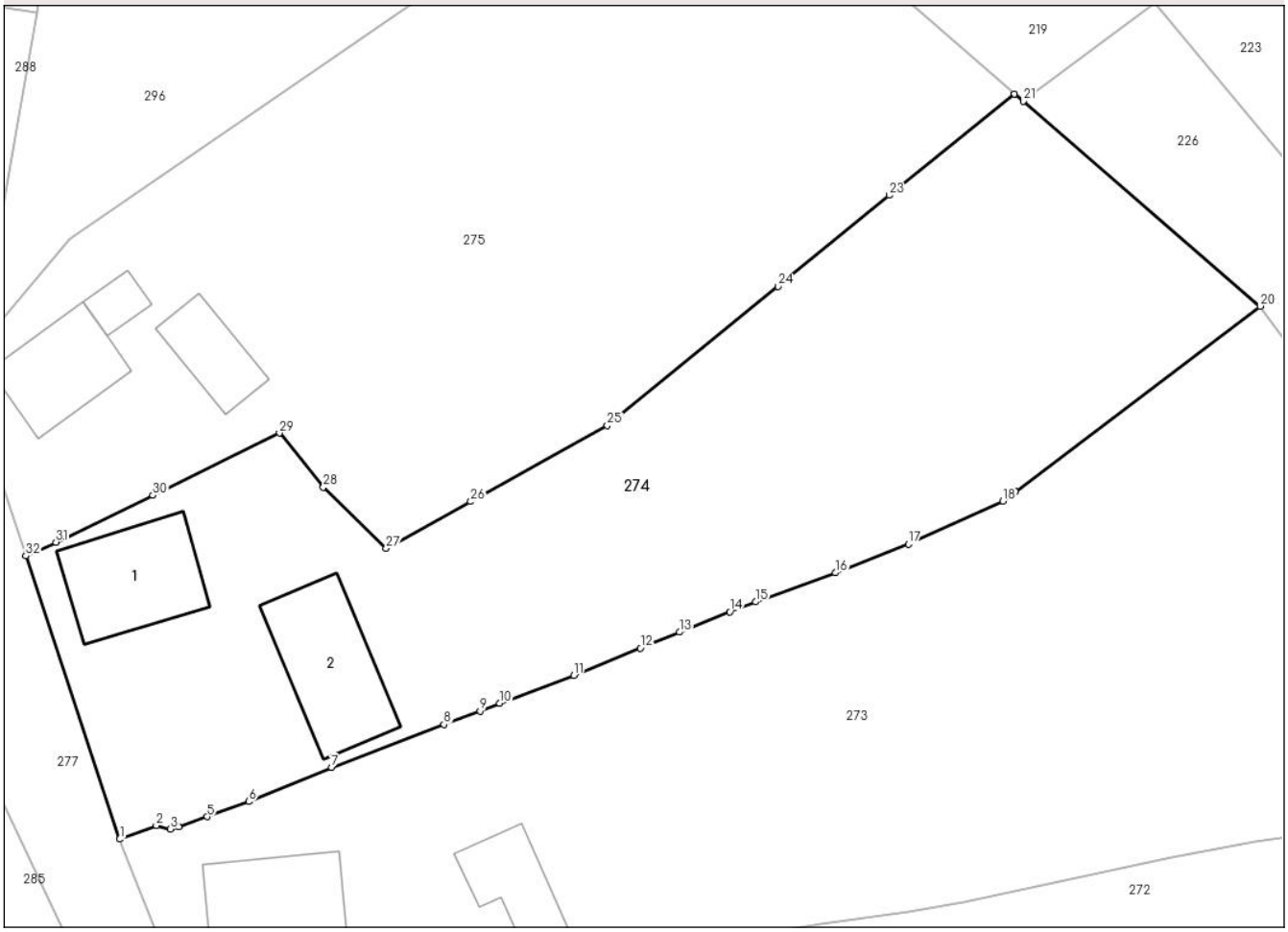

Date referitoare la teren

Crt	Categorie folosință	Intra vilan	Suprafaţa (mp)	Tarla	Parcelă	Nr. topo	Observaţii / Referinţe
1	curti constructii	DA	700	-	-	-	
2	arabil	DA	500	-	-	-	
3	pasune	DA	500	-	-	-	

Date referitoare la construcţii

Crt	Număr	Destinaţie construcţie	Supraf. (mp)	Situaţie juridică	Observaţii / Referinţe
A1.1		constructii de locuinte	68	Cu acte	Nr. niveluri:1; S. construita la sol:68 mp; S. construita desfasurata:68 mp; LOCUINTA
A1.2		constructii anexa	72	Cu acte	Nr. niveluri:1; S. construita la sol:72 mp; S. construita desfasurata:72 mp; ANEXA

Lungime Segmente

1) Valorile lungimilor segmentelor sunt obţinute din proiecţie în plan.

Punct început	X / Y	Punct sfârşit	X / Y	Lungime segment (** (m)
1	584.542,199 698.668,487	2	584.544,834 698.669,46	2.809

Punct început	X / Y	Punct sfârşit	X / Y	Lungime segment (** (m)
2	584.544,834 698.669,46	3	584.545,856 698.669,223	1.049

Document care conține date cu caracter personal, protejat de prevederile Regulamentului (UE) nr. 679/2016 și Legii 190/2018

Punct început	X / Y	Punct sfârşit	X / Y	Lungime segment (** (m)
3	584.545,856 698.669,223	4	584.546,441 698.669,396	0.61
5	584.548,494 698.670,108	6	584.551,511 698.671,189	3.205
7	584.557,478 698.673,65	8	584.565,59 698.676,736	8.679
9	584.568,184 698.677,722	10	584.569,607 698.678,263	1.522
11	584.574,934 698.680,29	12	584.579,745 698.682,246	5.193
13	584.582,568 698.683,394	14	584.586,189 698.684,864	3.908
15	584.588,061 698.685,578	16	584.593,804 698.687,67	6.112
17	584.599,071 698.689,747	18	584.605,893 698.692,844	7.492
19	584.606,782 698.693,517	20	584.624,45 698.706,879	22.152
21	584.607,348 698.721,647	22	584.606,733 698.722,178	0.813
23	584.597,705 698.714,872	24	584.589,658 698.708,304	10.387
25	584.577,37 698.698,274	26	584.567,514 698.692,808	11.27
27	584.561,422 698.689,429	28	584.556,875 698.693,845	6.338
29	584.553,714 698.697,74	30	584.544,591 698.693,25	10.168
31	584.537,591 698.689,884	32	584.535,433 698.688,898	2.373

Punct început	X / Y	Punct sfârşit	X / Y	Lungime segment (** (m)
4	584.546,441 698.669,396	5	584.548,494 698.670,108	2.173
6	584.551,511 698.671,189	7	584.557,478 698.673,65	6.455
8	584.565,59 698.676,736	9	584.568,184 698.677,722	2.775
10	584.569,607 698.678,263	11	584.574,934 698.680,29	5.7
12	584.579,745 698.682,246	13	584.582,568 698.683,394	3.047
14	584.586,189 698.684,864	15	584.588,061 698.685,578	2.004
16	584.593,804 698.687,67	17	584.599,071 698.689,747	5.662
18	584.605,893 698.692,844	19	584.606,782 698.693,517	1.115
20	584.624,45 698.706,879	21	584.607,348 698.721,647	22.596
22	584.606,733 698.722,178	23	584.597,705 698.714,872	11.614
24	584.589,658 698.708,304	25	584.577,37 698.698,274	15.862
26	584.567,514 698.692,808	27	584.561,422 698.689,429	6.966
28	584.556,875 698.693,845	29	584.553,714 698.697,74	5.016
30	584.544,591 698.693,25	31	584.537,591 698.689,884	7.767
32	584.535,433 698.688,898	1	584.542,199 698.668,487	21.503

**** Lungimile segmentelor sunt determinate în planul de proiecţie Stereo 70 şi sunt rotunjite la 1 milimetru.**
***** Distanţa dintre puncte este formată din segmente cumulate ce sunt mai mici decât valoarea 1 milimetru.**

Document care conține date cu caracter personal, protejat de prevederile Regulamentului (UE) nr. 679/2016 și Legii 190/2018

DATE DESPRE IMOBILUL NR. 275

Oficiul de Cadastru şi Publicitate Imobiliară SUCEAVA
Biroul de Cadastru şi Publicitate Imobiliară Suceava

A. Partea I. Descrierea imobilului

TEREN Intravilan

Adresa: Loc. Calinesti, Nr. 232, Jud. Suceava

Nr. Crt	Nr cadastral Nr. topografic	Suprafaţa* (mp)	Observaţii / Referinţe
A1		2.016	Sector cadastral:14 Teren neimprejmuit;

Construcţii

Crt	Nr cadastral Nr. topografic	Adresa	Observaţii / Referinţe
A1.1		Loc. Calinesti, Nr. 232, Jud. Suceava	Nr. niveluri:1; S. construita la sol:50 mp; S. construita desfasurata:50 mp; LOCUINTA
A1.2		Loc. Calinesti, Nr. 232, Jud. Suceava	Nr. niveluri:1; S. construita la sol:12 mp; S. construita desfasurata:12 mp; ANEXA
A1.3		Loc. Calinesti, Nr. 232, Jud. Suceava	Nr. niveluri:1; S. construita la sol:32 mp; S. construita desfasurata:32 mp; ANEXA

B. Partea II. Proprietari şi acte

Inscrieri privitoare la dreptul de proprietate şi alte drepturi reale		Referinţe
275 / 22/01/2025		
Act Administrativ nr. 181, din 26/11/1993 emis de COMISIA JUDETEANA SUCEAVA;		
B1	Intabulare, drept de PROPRIETATE, dobandit prin Lege, cota actuala 1/1, cota initiala 1/1	A1
	1) **NEIDENTIFICAT NEIDENTIFICAT**	
Act Administrativ nr. 435, din 22/01/2025 emis de PRIMARIA COMUNEI DARMANESTI;		
B2	Se noteaza posesia faptica in favoare lui	A1
	1) **CURELIUC ANGELA**	
Act Administrativ nr. 1578, din 12/03/2025 emis de PRIMARIA COMUNEI DARMANESTI;		
B3	Intabulare, drept de PROPRIETATE, dobandit prin Lege, cota actuala 1/1, cota initiala 1/1	A1.1, A1.2, A1.3
	1) **CURELIUC ANGELA**	

C. Partea III. SARCINI .

Inscrieri privind dezmembramintele dreptului de proprietate, drepturi reale de garanţie şi sarcini	Referinţe
NU SUNT	

Document care conține date cu caracter personal, protejat de prevederile Regulamentului (UE) nr. 679/2016 și Legii 190/2018

Anexa Nr. 1 La Partea I

Teren

Nr cadastral	Suprafaţa (mp)*	Observaţii / Referinţe
	2.016	

* Suprafaţa este determinată in planul de proiecţie Stereo 70.

DETALII LINIARE IMOBIL

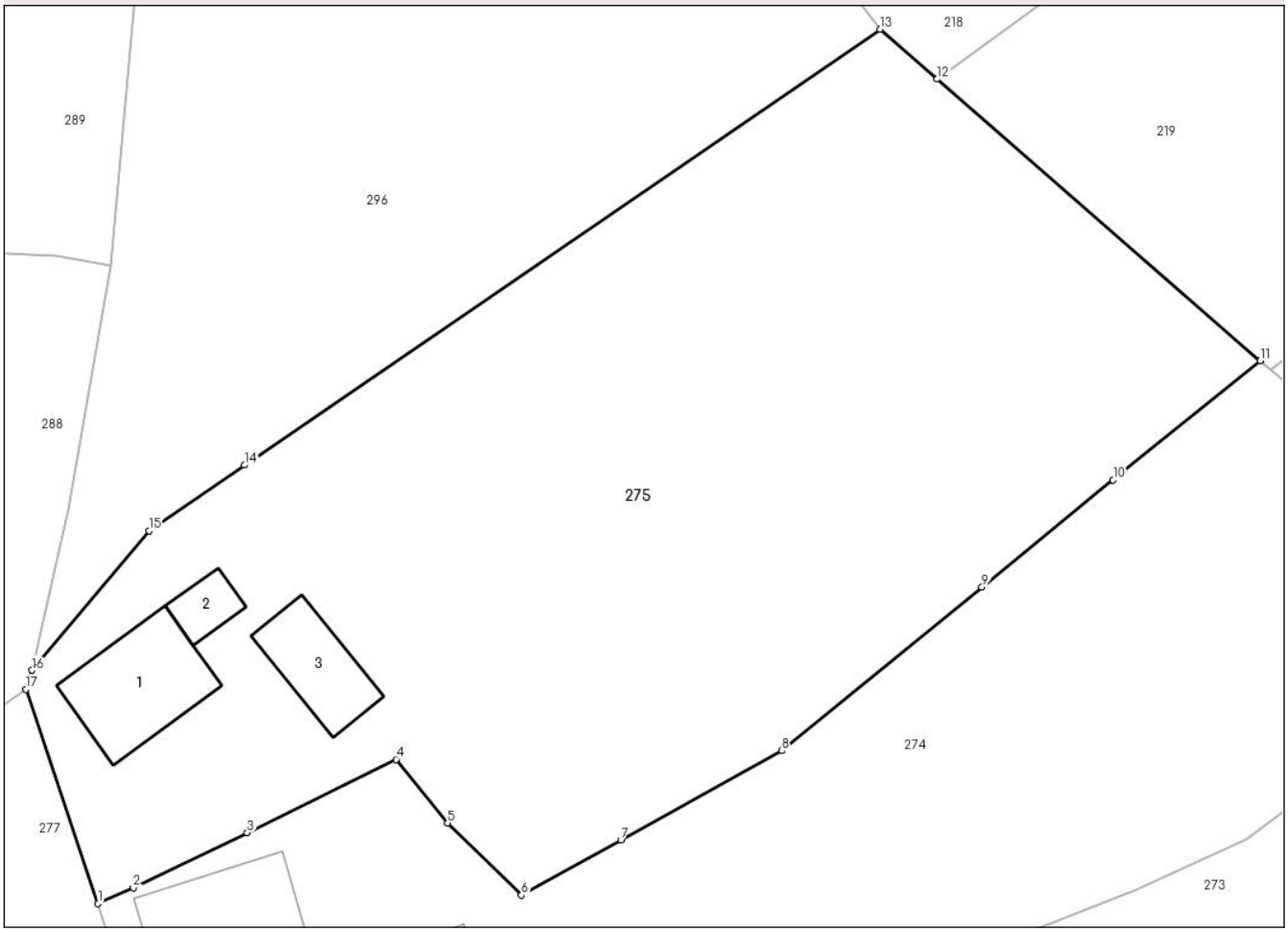

Date referitoare la teren

Crt	Categorie folosință	Intra vilan	Suprafaţa (mp)	Tarla	Parcelă	Nr. topo	Observaţii / Referinţe
1	curti constructii	DA	384	-	-	-	
2	arabil	DA	1.632	-	-	-	Parte din pf 340/1, pf 18.

Date referitoare la construcţii

Crt	Număr	Destinaţie construcţie	Supraf. (mp)	Situaţie juridică	Observaţii / Referinţe
A1.1		constructii de locuinte	50	Cu acte	Nr. niveluri:1; S. construita la sol:50 mp; S. construita desfasurata:50 mp; LOCUINTA
A1.2		constructii anexa	12	Cu acte	Nr. niveluri:1; S. construita la sol:12 mp; S. construita desfasurata:12 mp; ANEXA
A1.3		constructii anexa	32	Cu acte	Nr. niveluri:1; S. construita la sol:32 mp; S. construita desfasurata:32 mp; ANEXA

Lungime Segmente
1) Valorile lungimilor segmentelor sunt obţinute din proiecţie în plan.

Punct început	X / Y	Punct sfârşit	X / Y	Lungime segment (** (m)
1	584.535,433 698.688,898	2	584.537,591 698.689,884	2.373

Document care conține date cu caracter personal, protejat de prevederile Regulamentului (UE) nr. 679/2016 și Legii 190/2018

Punct început	X / Y	Punct sfârşit	X / Y	Lungime segment (** (m)
2	584.537,591 698.689,884	3	584.544,591 698.693,25	7.767
3	584.544,591 698.693,25	4	584.553,714 698.697,74	10.168
4	584.553,714 698.697,74	5	584.556,875 698.693,845	5.016
5	584.556,875 698.693,845	6	584.561,422 698.689,429	6.338
6	584.561,422 698.689,429	7	584.567,514 698.692,808	6.966
7	584.567,514 698.692,808	8	584.577,37 698.698,274	11.27
8	584.577,37 698.698,274	9	584.589,658 698.708,304	15.862
9	584.589,658 698.708,304	10	584.597,705 698.714,872	10.387
10	584.597,705 698.714,872	11	584.606,733 698.722,178	11.614
11	584.606,733 698.722,178	12	584.586,915 698.739,424	26.271
12	584.586,915 698.739,424	13	584.583,401 698.742,482	4.658
13	584.583,401 698.742,482	14	584.544,431 698.715,77	47.246
14	584.544,431 698.715,77	15	584.538,563 698.711,748	7.114
15	584.538,563 698.711,748	16	584.531,4 698.703,2	11.152
16	584.531,4 698.703,2	17	584.531,011 698.702,026	1.237
17	584.531,011 698.702,026	1	584.535,433 698.688,898	13.853

** Lungimile segmentelor sunt determinate în planul de proiecţie Stereo 70 şi sunt rotunjite la 1 milimetru.
*** Distanţa dintre puncte este formată din segmente cumulate ce sunt mai mici decât valoarea 1 milimetru.

Document care conține date cu caracter personal, protejat de prevederile Regulamentului (UE) nr. 679/2016 și Legii 190/2018

DATE DESPRE IMOBILUL NR. 276

Oficiul de Cadastru şi Publicitate Imobiliară SUCEAVA
Biroul de Cadastru şi Publicitate Imobiliară Suceava

A. Partea I. Descrierea imobilului

TEREN Intravilan

Adresa: Loc. Calinesti, Jud. Suceava

Nr. Crt	Nr cadastral Nr. topografic	Suprafaţa* (mp)	Observaţii / Referinţe
A1		907	Sector cadastral:14 Teren neimprejmuit;

B. Partea II. Proprietari şi acte

Inscrieri privitoare la dreptul de proprietate şi alte drepturi reale		Referinţe
276 / 22/01/2025		
Act Administrativ nr. 1578, din 12/03/2025 emis de PRIMARIA COMUNEI DARMANESTI;		
B1	Inscrierea posesiei, drept de PROPRIETATE, dobandit prin Lege, cota actuala 1/1, cota initiala 1/1	A1
	1) **NEIDENTIFICAT NEIDENTIFICAT**, PROPRIETAR NEIDENTIFICAT	
Act Normativ nr. 7, din 13/03/1996 emis de PARLAMENTUL ROMANIEI ((art. 13));		
B2	Se noteaza mentiunea de proprietar neidentificat	A1

C. Partea III. SARCINI .

Inscrieri privind dezmembramintele dreptului de proprietate, drepturi reale de garanţie şi sarcini	Referinţe
NU SUNT	

Document care conține date cu caracter personal, protejat de prevederile Regulamentului (UE) nr. 679/2016 și Legii 190/2018

Anexa Nr. 1 La Partea I

Teren

Nr cadastral	Suprafaţa (mp)*	Observaţii / Referinţe
	907	

* Suprafaţa este determinată in planul de proiecţie Stereo 70.

DETALII LINIARE IMOBIL

Date referitoare la teren

Crt	Categorie folosință	Intra vilan	Suprafaţa (mp)	Tarla	Parcelă	Nr. topo	Observaţii / Referinţe
1	arabil	DA	907	-	-	-	Parte din pf 340/1, pf 18.

Lungime Segmente
1) Valorile lungimilor segmentelor sunt obţinute din proiecţie în plan.

Punct început	X / Y	Punct sfârşit	X / Y	Lungime segment (** (m)
1	584.595,358 698.570,331	2	584.592,139 698.570,259	3.22
2	584.592,139 698.570,259	3	584.587,739 698.585,385	15.753
3	584.587,739 698.585,385	4	584.585,537 698.592,956	7.885
4	584.585,537 698.592,956	5	584.584,904 698.594,782	1.933
5	584.584,904 698.594,782	6	584.583,889 698.598,113	3.482

Document care conține date cu caracter personal, protejat de prevederile Regulamentului (UE) nr. 679/2016 și Legii 190/2018

Punct început	X / Y	Punct sfârşit	X / Y	Lungime segment (** (m)
6	584.583,889 698.598,113	7	584.578,804 698.612,204	14.98
7	584.578,804 698.612,204	8	584.582,765 698.613,794	4.268
8	584.582,765 698.613,794	9	584.579,759 698.622,635	9.338
9	584.579,759 698.622,635	10	584.576,856 698.630,908	8.768
10	584.576,856 698.630,908	11	584.574,035 698.634,991	4.963
11	584.574,035 698.634,991	12	584.564,365 698.648,987	17.012
12	584.564,365 698.648,987	13	584.548,48 698.652,524	16.274
13	584.548,48 698.652,524	14	584.577,759 698.598,729	61.247
14	584.577,759 698.598,729	15	584.593,698 698.559,903	41.97
15	584.593,698 698.559,903	16	584.605,098 698.522,643	38.965
16	584.605,098 698.522,643	17	584.602,584 698.534,113	11.742
17	584.602,584 698.534,113	18	584.600,484 698.543,852	9.963
18	584.600,484 698.543,852	19	584.600,37 698.544,379	0.539
19	584.600,37 698.544,379	20	584.598,53 698.553,18	8.991
20	584.598,53 698.553,18	1	584.595,358 698.570,331	17.442

** Lungimile segmentelor sunt determinate în planul de proiecţie Stereo 70 şi sunt rotunjite la 1 milimetru.
*** Distanţa dintre puncte este formată din segmente cumulate ce sunt mai mici decât valoarea 1 milimetru.

Document care conține date cu caracter personal, protejat de prevederile Regulamentului (UE) nr. 679/2016 și Legii 190/2018

DATE DESPRE IMOBILUL NR. 277

Oficiul de Cadastru şi Publicitate Imobiliară SUCEAVA
Biroul de Cadastru şi Publicitate Imobiliară Suceava

A. Partea I. Descrierea imobilului

TEREN Intravilan

Adresa: Loc. Calinesti, Jud. Suceava

Nr. Crt	Nr cadastral Nr. topografic	Suprafaţa* (mp)	Observaţii / Referinţe
A1		1.505	Sector cadastral:14 Teren neimprejmuit;

B. Partea II. Proprietari şi acte

Inscrieri privitoare la dreptul de proprietate şi alte drepturi reale		Referinţe
277 / 22/01/2025		
Act Administrativ nr. 1578, din 12/03/2025 emis de PRIMARIA COMUNEI DARMANESTI;		
B1	Inscrierea posesiei, drept de PROPRIETATE, dobandit prin Lege, cota actuala 1/1, cota initiala 1/1	A1
	1) **NEIDENTIFICAT NEIDENTIFICAT**, PROPRIETAR NEIDENTIFICAT	
Act Normativ nr. 7, din 13/03/1996 emis de PARLAMENTUL ROMANIEI ((art. 13));		
B2	Se noteaza mentiunea de proprietar neidentificat	A1

C. Partea III. SARCINI .

Inscrieri privind dezmembramintele dreptului de proprietate, drepturi reale de garanţie şi sarcini	Referinţe
NU SUNT	

Document care conține date cu caracter personal, protejat de prevederile Regulamentului (UE) nr. 679/2016 și Legii 190/2018

Anexa Nr. 1 La Partea I

Teren

Nr cadastral	Suprafaţa (mp)*	Observaţii / Referinţe
	1.505	

* Suprafaţa este determinată in planul de proiecţie Stereo 70.

DETALII LINIARE IMOBIL

Date referitoare la teren

Crt	Categorie folosință	Intra vilan	Suprafaţa (mp)	Tarla	Parcelă	Nr. topo	Observaţii / Referinţe
1	drum	DA	1.505	-	-	-	Parte din pf 340/1, pf 18.

Lungime Segmente

1) Valorile lungimilor segmentelor sunt obţinute din proiecţie în plan.

Punct început	X / Y	Punct sfârşit	X / Y	Lungime segment (** (m)
1	584.544,81 698.648,018	2	584.571,393 698.595,803	58.592
3	584.587,106 698.557,528	4	584.596,839 698.526,289	32.72
5	584.606,034 698.498,724	6	584.614,076 698.498,858	8.043
7	584.613,79 698.499,588	8	584.612,535 698.502,797	3.446
9	584.612,11 698.504,568	10	584.605,098 698.522,643	19.387

Punct început	X / Y	Punct sfârşit	X / Y	Lungime segment (** (m)
2	584.571,393 698.595,803	3	584.587,106 698.557,528	41.375
4	584.596,839 698.526,289	5	584.606,034 698.498,724	29.058
6	584.614,076 698.498,858	7	584.613,79 698.499,588	0.784
8	584.612,535 698.502,797	9	584.612,11 698.504,568	1.821
10	584.605,098 698.522,643	11	584.593,698 698.559,903	38.965

Document care conține date cu caracter personal, protejat de prevederile Regulamentului (UE) nr. 679/2016 și Legii 190/2018

Punct început	X / Y	Punct sfârşit	X / Y	Lungime segment (** (m)
11	584.593,698 698.559,903	12	584.577,759 698.598,729	41.97
13	584.548,48 698.652,524	14	584.542,199 698.668,487	17.154
15	584.535,433 698.688,898	16	584.531,011 698.702,026	13.853
17	584.525,079 698.697,895	18	584.524,012 698.696,711	1.594
19	584.521,89 698.693,237	20	584.524,011 698.691,48	2.754
21	584.531,016 698.676,943	22	584.532,951 698.672,955	4.433
23	584.540,829 698.656,337	1	584.544,81 698.648,018	9.222

Punct început	X / Y	Punct sfârşit	X / Y	Lungime segment (** (m)
12	584.577,759 698.598,729	13	584.548,48 698.652,524	61.247
14	584.542,199 698.668,487	15	584.535,433 698.688,898	21.503
16	584.531,011 698.702,026	17	584.525,079 698.697,895	7.229
18	584.524,012 698.696,711	19	584.521,89 698.693,237	4.071
20	584.524,011 698.691,48	21	584.531,016 698.676,943	16.137
22	584.532,951 698.672,955	23	584.540,829 698.656,337	18.391

** Lungimile segmentelor sunt determinate în planul de proiecţie Stereo 70 şi sunt rotunjite la 1 milimetru.
*** Distanţa dintre puncte este formată din segmente cumulate ce sunt mai mici decât valoarea 1 milimetru.

Document care conține date cu caracter personal, protejat de prevederile Regulamentului (UE) nr. 679/2016 și Legii 190/2018

DATE DESPRE IMOBILUL NR. 278

Oficiul de Cadastru şi Publicitate Imobiliară SUCEAVA
Biroul de Cadastru şi Publicitate Imobiliară Suceava

A. Partea I. Descrierea imobilului

TEREN Intravilan

Adresa: Loc. Calinesti, Jud. Suceava

Nr. Crt	Nr cadastral Nr. topografic	Suprafaţa* (mp)	Observaţii / Referinţe
A1		8.760	Sector cadastral:14 Teren neimprejmuit;

B. Partea II. Proprietari şi acte

Inscrieri privitoare la dreptul de proprietate şi alte drepturi reale		Referinţe
278 / 22/01/2025		
Act Administrativ nr. 1578, din 12/03/2025 emis de PRIMARIA COMUNEI DARMANESTI;		
B1	Inscrierea posesiei, drept de PROPRIETATE, dobandit prin Lege, cota actuala 1/1, cota initiala 1/1	A1
	1) **NEIDENTIFICAT NEIDENTIFICAT**, PROPRIETAR NEIDENTIFICAT	
Act Normativ nr. 7, din 13/03/1996 emis de PARLAMENTUL ROMANIEI ((art. 13));		
B2	Se noteaza mentiunea de proprietar neidentificat	A1

C. Partea III. SARCINI .

Inscrieri privind dezmembramintele dreptului de proprietate, drepturi reale de garanţie şi sarcini	Referinţe
NU SUNT	

Document care conține date cu caracter personal, protejat de prevederile Regulamentului (UE) nr. 679/2016 și Legii 190/2018

Anexa Nr. 1 La Partea I

Teren

Nr cadastral	Suprafaţa (mp)*	Observaţii / Referinţe
	8.760	

* Suprafaţa este determinată in planul de proiecţie Stereo 70.

DETALII LINIARE IMOBIL

Date referitoare la teren

Crt	Categorie folosință	Intra vilan	Suprafaţa (mp)	Tarla	Parcelă	Nr. topo	Observaţii / Referinţe
1	arabil	DA	8.760	-	-	-	Parte din pv 15, pf 340/1, pf 340/2.

Lungime Segmente

1) Valorile lungimilor segmentelor sunt obţinute din proiecţie în plan.

Punct început	X / Y	Punct sfârşit	X / Y	Lungime segment
1	584.514,305 698.570,282	2	584.509,35 698.568,639	5.22
4	584.505,76 698.567,615	5	584.504,02 698.566,8	1.921
7	584.492,558 698.561,704	8	584.489,301 698.560,239	3.571
10	584.479,963 698.556,036	11	584.474,991 698.553,877	5.421
13	584.470,959 698.554,919	14	584.467,727 698.559,328	5.467
16	584.462,11 698.570,668	17	584.460,746 698.574,193	3.78

Punct început	X / Y	Punct sfârşit	X / Y	Lungime segment
2	584.509,35 698.568,639	3	584.508,423 698.568,332	0.977
5	584.504,02 698.566,8	6	584.496,47 698.563,464	8.254
8	584.489,301 698.560,239	9	584.483,673 698.557,803	6.133
11	584.474,991 698.553,877	12	584.472,469 698.552,847	2.724
14	584.467,727 698.559,328	15	584.466,318 698.561,377	2.487
17	584.460,746 698.574,193	18	584.457,595 698.581,577	8.028

Punct început	X / Y	Punct sfârşit	X / Y	Lungime segment
3	584.508,423 698.568,332	4	584.505,76 698.567,615	2.758
6	584.496,47 698.563,464	7	584.492,558 698.561,704	4.29
9	584.483,673 698.557,803	10	584.479,963 698.556,036	4.109
12	584.472,469 698.552,847	13	584.470,959 698.554,919	2.564
15	584.466,318 698.561,377	16	584.462,11 698.570,668	10.2
18	584.457,595 698.581,577	19	584.453,611 698.590,923	10.16

Document care conține date cu caracter personal, protejat de prevederile Regulamentului (UE) nr. 679/2016 și Legii 190/2018

Punct început	X / Y	Punct sfârşit	X / Y	Lungime segment
19	584.453,611 698.590,923	20	584.451,757 698.595,309	4.762
22	584.446,933 698.606,445	23	584.440,356 698.622,058	16.942
25	584.428,75 698.632,82	26	584.425,27 698.632,99	3.484
28	584.404,77 698.635,7	29	584.396,535 698.641,283	9.949
31	584.380,766 698.651,011	32	584.373,7 698.654,865	8.049
34	584.356,345 698.664,117	35	584.348,134 698.668,28	9.206
37	584.344,194 698.665,178	38	584.348,314 698.661,174	5.745
40	584.370,308 698.650,573	41	584.380,522 698.646,897	10.855
43	584.395,555 698.637,215	44	584.408,814 698.617,397	23.844
46	584.451,432 698.560,811	47	584.461,536 698.548,33	16.058
49	584.490,521 698.537,647	50	584.541,094 698.521,742	53.015
52	584.606,034 698.498,724	53	584.596,839 698.526,289	29.058
55	584.571,393 698.595,803	56	584.544,81 698.648,018	58.592
58	584.551,055 698.631,837	59	584.556,807 698.613,798	18.934
61	584.563,226 698.585,733	62	584.538,92 698.577,76	25.58
64	584.525,27 698.573,618	65	584.523,986 698.573,325	1.317

Punct început	X / Y	Punct sfârşit	X / Y	Lungime segment
20	584.451,757 698.595,309	21	584.449,902 698.599,694	4.761
23	584.440,356 698.622,058	24	584.435,8 698.631,99	10.927
26	584.425,27 698.632,99	27	584.406,76 698.635,06	18.625
29	584.396,535 698.641,283	30	584.385,778 698.648,273	12.829
32	584.373,7 698.654,865	33	584.361,77 698.661,08	13.452
35	584.348,134 698.668,28	36	584.342,23 698.671,455	6.704
38	584.348,314 698.661,174	39	584.354,447 698.656,813	7.525
41	584.380,522 698.646,897	42	584.388,228 698.643,177	8.557
44	584.408,814 698.617,397	45	584.418,941 698.604,021	16.777
47	584.461,536 698.548,33	48	584.472,448 698.542,95	12.166
50	584.541,094 698.521,742	51	584.572,228 698.510,254	33.186
53	584.596,839 698.526,289	54	584.587,106 698.557,528	32.72
56	584.544,81 698.648,018	57	584.546,097 698.644,683	3.575
59	584.556,807 698.613,798	60	584.559,148 698.606,456	7.706
62	584.538,92 698.577,76	63	584.528,826 698.574,689	10.551
65	584.523,986 698.573,325	66	584.515,512 698.570,83	8.834

Punct început	X / Y	Punct sfârşit	X / Y	Lungime segment
21	584.449,902 698.599,694	22	584.446,933 698.606,445	7.375
24	584.435,8 698.631,99	25	584.428,75 698.632,82	7.099
27	584.406,76 698.635,06	28	584.404,77 698.635,7	2.09
30	584.385,778 698.648,273	31	584.380,766 698.651,011	5.711
33	584.361,77 698.661,08	34	584.356,345 698.664,117	6.217
36	584.342,23 698.671,455	37	584.344,194 698.665,178	6.577
39	584.354,447 698.656,813	40	584.370,308 698.650,573	17.044
42	584.388,228 698.643,177	43	584.395,555 698.637,215	9.446
45	584.418,941 698.604,021	46	584.451,432 698.560,811	54.063
48	584.472,448 698.542,95	49	584.490,521 698.537,647	18.835
51	584.572,228 698.510,254	52	584.606,034 698.498,724	35.718
54	584.587,106 698.557,528	55	584.571,393 698.595,803	41.375
57	584.546,097 698.644,683	58	584.551,055 698.631,837	13.77
60	584.559,148 698.606,456	61	584.563,226 698.585,733	21.12
63	584.528,826 698.574,689	64	584.525,27 698.573,618	3.714
66	584.515,512 698.570,83	1	584.514,305 698.570,282	1.326

**** Lungimile segmentelor sunt determinate în planul de proiecţie Stereo 70 şi sunt rotunjite la 1 milimetru.**
***** Distanţa dintre puncte este formată din segmente cumulate ce sunt mai mici decât valoarea 1 milimetru.**

Document care conține date cu caracter personal, protejat de prevederile Regulamentului (UE) nr. 679/2016 și Legii 190/2018

DATE DESPRE IMOBILUL NR. 279

Oficiul de Cadastru şi Publicitate Imobiliară SUCEAVA
Biroul de Cadastru şi Publicitate Imobiliară Suceava

A. Partea I. Descrierea imobilului

TEREN Intravilan

Adresa: Loc. Calinesti, Nr. 239, Jud. Suceava

Nr. Crt	Nr cadastral Nr. topografic	Suprafaţa* (mp)	Observaţii / Referinţe
A1	43762	300	Sector cadastral:14 Teren neimprejmuit;

Construcţii

Crt	Nr cadastral Nr. topografic	Adresa	Observaţii / Referinţe
A1.1	43762-C1	Loc. Calinesti, Nr. 239, Jud. Suceava	Nr. niveluri:1; S. construita la sol:48 mp; S. construita desfasurata:48 mp; CASA
A1.2	43762-C2	Loc. Calinesti, Nr. 239, Jud. Suceava	Nr. niveluri:1; S. construita la sol:21 mp; S. construita desfasurata:21 mp; ANEXA
A1.3	43762-C3	Loc. Calinesti, Nr. 239, Jud. Suceava	Nr. niveluri:1; S. construita la sol:51 mp; S. construita desfasurata:51 mp; ANEXA

B. Partea II. Proprietari şi acte

Inscrieri privitoare la dreptul de proprietate şi alte drepturi reale		Referinţe
38896 / 16/08/2016		
Act Notarial nr. 1645, din 12/08/2016 emis de BIN Curca Mihai;		
B4	Intabulare, drept de PROPRIETATEbun propriu, dobandit prin Conventie, cota actuala 1/2, cota initiala 1/2	A1, A1.1, A1.2, A1.3
	1) **REBENCIUC RICCARDO-GHEORGHE**	
B5	Intabulare, drept de PROPRIETATEbun propriu, dobandit prin Conventie, cota actuala 1/2, cota initiala 1/2	A1, A1.1, A1.2, A1.3
	1) **REBENCIUC FEDERICO-VIKTOR**	

C. Partea III. SARCINI

Inscrieri privind dezmembramintele dreptului de proprietate, drepturi reale de garanţie şi sarcini		Referinţe
38896 / 16/08/2016		
Act Notarial nr. 1645, din 12/08/2016 emis de BIN Curca Mihai;		
C1	Intabulare, drept de UZUFRUCT VIAGERbun comun, dobandit prin Conventie, cota actuala 1/1, cota initiala 1/1	A1, A1.1, A1.2, A1.3
	1) **REBENCIUC IOAN** 2) **REBENCIUC ELENA-IULIANA**	

Document care conține date cu caracter personal, protejat de prevederile Regulamentului (UE) nr. 679/2016 și Legii 190/2018

Anexa Nr. 1 La Partea I

Teren

Nr cadastral	Suprafaţa (mp)*	Observaţii / Referinţe
43762	300	

* Suprafaţa este determinată in planul de proiecţie Stereo 70.

DETALII LINIARE IMOBIL

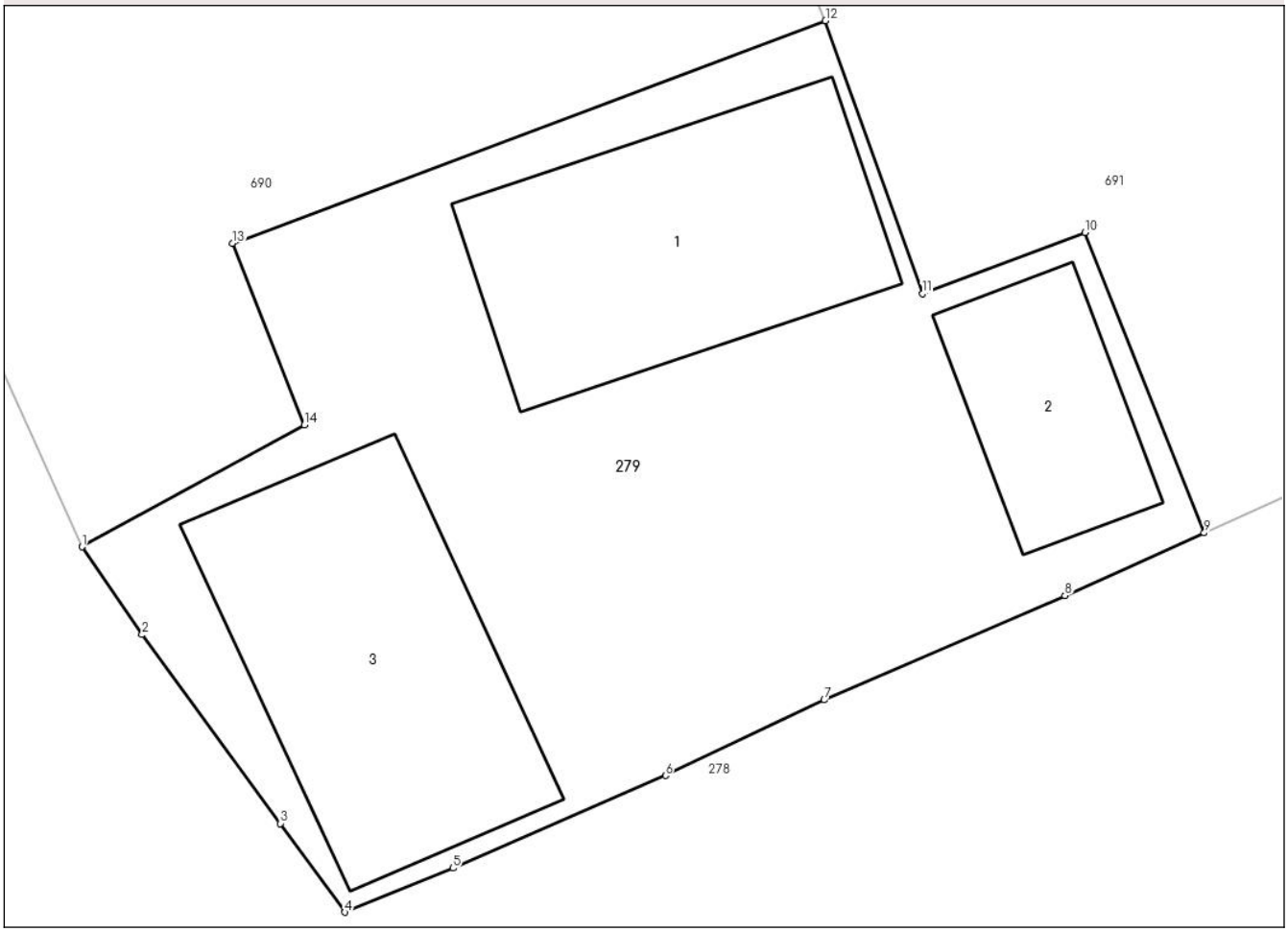

Date referitoare la teren

Crt	Categorie folosință	Intra vilan	Suprafaţa (mp)	Tarla	Parcelă	Nr. topo	Observaţii / Referinţe
1	curti constructii	DA	300	-	-	-	

Date referitoare la construcţii

Crt	Număr	Destinaţie construcţie	Supraf. (mp)	Situaţie juridică	Observaţii / Referinţe
A1.1	43762-C1	constructii de locuinte	48	Cu acte	Nr. niveluri:1; S. construita la sol:48 mp; S. construita desfasurata:48 mp; CASA
A1.2	43762-C2	constructii anexa	21	Cu acte	Nr. niveluri:1; S. construita la sol:21 mp; S. construita desfasurata:21 mp; ANEXA
A1.3	43762-C3	constructii anexa	51	Cu acte	Nr. niveluri:1; S. construita la sol:51 mp; S. construita desfasurata:51 mp; ANEXA

Lungime Segmente
1) Valorile lungimilor segmentelor sunt obţinute din proiecţie în plan.

Punct început	X / Y	Punct sfârşit	X / Y	Lungime segment (** (m)
1	584.466,318 698.561,377	2	584.467,727 698.559,328	2.487
2	584.467,727 698.559,328	3	584.470,959 698.554,919	5.467

Document care conține date cu caracter personal, protejat de prevederile Regulamentului (UE) nr. 679/2016 și Legii 190/2018

Punct început	X / Y	Punct sfârşit	X / Y	Lungime segment (** (m)
3	584.470,959 698.554,919	4	584.472,469 698.552,847	2.564
4	584.472,469 698.552,847	5	584.474,991 698.553,877	2.724
5	584.474,991 698.553,877	6	584.479,963 698.556,036	5.421
6	584.479,963 698.556,036	7	584.483,673 698.557,803	4.109
7	584.483,673 698.557,803	8	584.489,301 698.560,239	6.133
8	584.489,301 698.560,239	9	584.492,558 698.561,704	3.571
9	584.492,558 698.561,704	10	584.489,769 698.568,723	7.553
10	584.489,769 698.568,723	11	584.485,969 698.567,289	4.062
11	584.485,969 698.567,289	12	584.483,703 698.573,664	6.766
12	584.483,703 698.573,664	13	584.469,835 698.568,468	14.809
13	584.469,835 698.568,468	14	584.471,52 698.564,227	4.563
14	584.471,52 698.564,227	1	584.466,318 698.561,377	5.932

** Lungimile segmentelor sunt determinate în planul de proiecţie Stereo 70 şi sunt rotunjite la 1 milimetru.
*** Distanţa dintre puncte este formată din segmente cumulate ce sunt mai mici decât valoarea 1 milimetru.

Document care conține date cu caracter personal, protejat de prevederile Regulamentului (UE) nr. 679/2016 și Legii 190/2018

DATE DESPRE IMOBILUL NR. 280

Oficiul de Cadastru şi Publicitate Imobiliară SUCEAVA
Biroul de Cadastru şi Publicitate Imobiliară Suceava

A. Partea I. Descrierea imobilului

TEREN Intravilan Nr. CF vechi:906 C.E.

Adresa: Loc. Calinesti, Jud. Suceava

Nr. Crt	Nr cadastral Nr. topografic	Suprafaţa* (mp)	Observaţii / Referinţe
A1	43765	761	Sector cadastral:14 Teren neimprejmuit;

Construcţii

Crt	Nr cadastral Nr. topografic	Adresa	Observaţii / Referinţe
A1.1	43765-C1	Loc. Calinesti, Jud. Suceava	Nr. niveluri:2; S. construita la sol:128 mp; S. construita desfasurata:256 mp; LOCUINTA

B. Partea II. Proprietari şi acte

Inscrieri privitoare la dreptul de proprietate şi alte drepturi reale		Referinţe
38898 / 16/08/2016		
Act Notarial nr. 1645, din 12/08/2016 emis de BIN Curca Mihai;		
B1	Intabulare, drept de PROPRIETATEminor, nascut la data de 12.01.2000, dobandit prin Conventie, cota actuala 1/2, cota initiala 1/2	A1
	1) **REBENCIUC RICCARDO-GHEORGHE**	
B2	Intabulare, drept de PROPRIETATEminor, nascut la data de 06.10.2006, dobandit prin Conventie, cota actuala 1/2, cota initiala 1/2	A1
	1) **REBENCIUC FEDERICO-VIKTOR**	
280 / 15/04/2025		
Act Administrativ nr. 1578, din 12/03/2025 emis de PRIMARIA COMUNEI DARMANESTI;		
B3	Intabulare, drept de PROPRIETATEminori, dobandit prin Lege, cota actuala 1/1, cota initiala 1/1	A1.1
	1) **REBENCIUC RICCARDO-GHEORGHE** 2) **REBENCIUC FEDERICO-VIKTOR**	

C. Partea III. SARCINI

Inscrieri privind dezmembramintele dreptului de proprietate, drepturi reale de garanţie şi sarcini		Referinţe
38898 / 16/08/2016		
Act Notarial nr. 1645, din 12/08/2016 emis de BIN Curca Mihai;		
C1	Intabulare, drept de UZUFRUCT VIAGERbun comun, cota actuala 1/1, cota initiala 1/1	A1
	1) **REBENCIUC IOAN** 2) **REBENCIUC ELENA-IULIANA**	

Document care conține date cu caracter personal, protejat de prevederile Regulamentului (UE) nr. 679/2016 și Legii 190/2018

Anexa Nr. 1 La Partea I

Teren

Nr cadastral	Suprafaţa (mp)*	Observaţii / Referinţe
43765	761	

* Suprafaţa este determinată in planul de proiecţie Stereo 70.

DETALII LINIARE IMOBIL

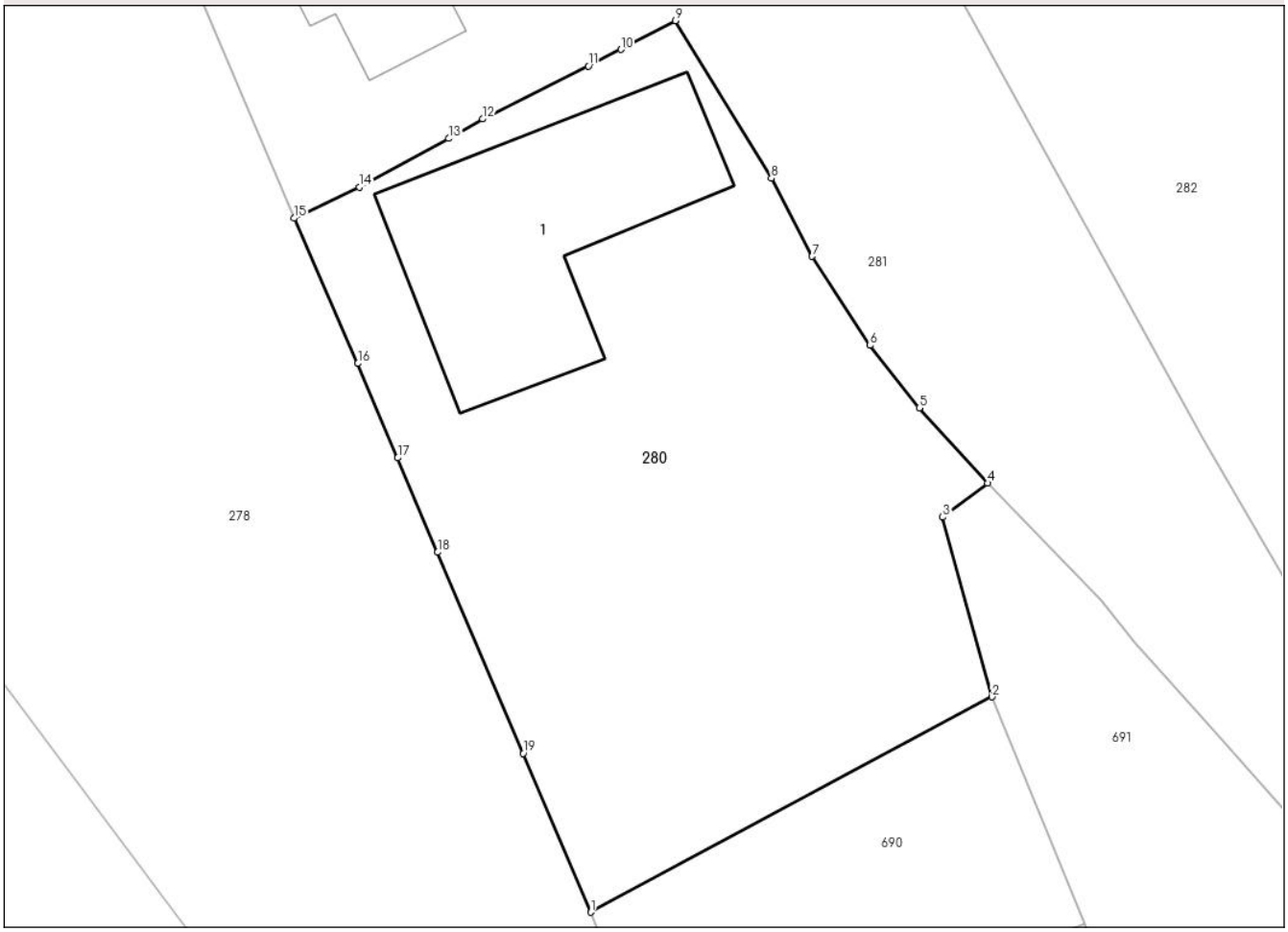

Date referitoare la teren

Crt	Categorie folosință	Intra vilan	Suprafaţa (mp)	Tarla	Parcelă	Nr. topo	Observaţii / Referinţe
1	curti constructii	DA	269	-	-	-	
2	curti constructii	DA	492	-	-	-	

Date referitoare la construcţii

Crt	Număr	Destinaţie construcţie	Supraf. (mp)	Situaţie juridică	Observaţii / Referinţe
A1.1	43765-C1	constructii de locuinte	128	Cu acte	Nr. niveluri:2; S. construita la sol:128 mp; S. construita desfasurata:256 mp; LOCUINTA

Lungime Segmente
1) Valorile lungimilor segmentelor sunt obţinute din proiecţie în plan.

Punct început	X / Y	Punct sfârşit	X / Y	Lungime segment (** (m)
1	584.460,746 698.574,193	2	584.479,409 698.584,202	21.178
2	584.479,409 698.584,202	3	584.477,114 698.592,555	8.663
3	584.477,114 698.592,555	4	584.479,196 698.594,134	2.613

Document care conține date cu caracter personal, protejat de prevederile Regulamentului (UE) nr. 679/2016 și Legii 190/2018

Punct început	X / Y	Punct sfârşit	X / Y	Lungime segment (** (m)
4	584.479,196 698.594,134	5	584.476,019 698.597,63	4.724
5	584.476,019 698.597,63	6	584.473,736 698.600,534	3.694
6	584.473,736 698.600,534	7	584.471,03 698.604,672	4.944
7	584.471,03 698.604,672	8	584.469,14 698.608,304	4.094
8	584.469,14 698.608,304	9	584.464,676 698.615,626	8.575
9	584.464,676 698.615,626	10	584.462,14 698.614,285	2.869
10	584.462,14 698.614,285	11	584.460,624 698.613,523	1.697
11	584.460,624 698.613,523	12	584.455,711 698.611,056	5.498
12	584.455,711 698.611,056	13	584.454,128 698.610,153	1.822
13	584.454,128 698.610,153	14	584.449,974 698.607,889	4.731
14	584.449,974 698.607,889	15	584.446,933 698.606,445	3.366
15	584.446,933 698.606,445	16	584.449,902 698.599,694	7.375
16	584.449,902 698.599,694	17	584.451,757 698.595,309	4.761
17	584.451,757 698.595,309	18	584.453,611 698.590,923	4.762
18	584.453,611 698.590,923	19	584.457,595 698.581,577	10.16
19	584.457,595 698.581,577	1	584.460,746 698.574,193	8.028

** Lungimile segmentelor sunt determinate în planul de proiecţie Stereo 70 şi sunt rotunjite la 1 milimetru.
*** Distanţa dintre puncte este formată din segmente cumulate ce sunt mai mici decât valoarea 1 milimetru.

Document care conține date cu caracter personal, protejat de prevederile Regulamentului (UE) nr. 679/2016 și Legii 190/2018

DATE DESPRE IMOBILUL NR. 281

Oficiul de Cadastru şi Publicitate Imobiliară SUCEAVA
Biroul de Cadastru şi Publicitate Imobiliară Suceava

A. Partea I. Descrierea imobilului

TEREN Intravilan

Adresa: Loc. Calinesti, Nr. 240, Jud. Suceava

Nr. Crt	Nr cadastral Nr. topografic	Suprafaţa* (mp)	Observaţii / Referinţe
A1	30816	Din acte: 1.007 Masurata: 1.018	Sector cadastral:14 Teren imprejmuit;

Construcţii

Crt	Nr cadastral Nr. topografic	Adresa	Observaţii / Referinţe
A1.4		Loc. Calinesti, Nr. 240, Jud. Suceava	Nr. niveluri:2; S. construita la sol:75 mp; S. construita desfasurata:150 mp; LOCUINTA

B. Partea II. Proprietari şi acte

Inscrieri privitoare la dreptul de proprietate şi alte drepturi reale		Referinţe
40747 / 13/12/2010		
Act Notarial nr. 3741, din 10/12/2010 emis de BNP CIRLIGEANU VIRGINIA LAURA SUCEAVA;		
B1	Intabulare, drept de PROPRIETATEbun comun, dobandit prin Conventie, cota actuala 1/1, cota initiala 1/1	A1, A1.4
	1) **CORDUBAN MARIANA-LUMINIŢA** 2) **CORDUBAN ILIUŢĂ-ALIN**	

C. Partea III. SARCINI

Inscrieri privind dezmembramintele dreptului de proprietate, drepturi reale de garanţie şi sarcini		Referinţe
40746 / 13/12/2010		
Act Notarial nr. 2457, din 12/08/2009 emis de BNP VIRGINIA LAURA CIRLIGEANU;		
C1	obligatia de intretinere	A1
	1) **CORDUBAN ELISAVETA**	

Document care conține date cu caracter personal, protejat de prevederile Regulamentului (UE) nr. 679/2016 și Legii 190/2018

Anexa Nr. 1 La Partea I

Teren

Nr cadastral	Suprafaţa (mp)*	Observaţii / Referinţe
30816	Din acte: 1.007 Masurata: 1.018	

* Suprafaţa este determinată in planul de proiecţie Stereo 70.

DETALII LINIARE IMOBIL

Date referitoare la teren

Crt	Categorie folosinţă	Intra vilan	Suprafaţa (mp)	Tarla	Parcelă	Nr. topo	Observaţii / Referinţe
1	curti constructii	DA	248	-	-	-	
2	arabil	DA	770	-	-	-	

Date referitoare la construcţii

Crt	Număr	Destinaţie construcţie	Supraf. (mp)	Situaţie juridică	Observaţii / Referinţe
A1.4		constructii de locuinte	75	Cu acte	Nr. niveluri:2; S. construita la sol:75 mp; S. construita desfasurata:150 mp; LOCUINTA

Lungime Segmente

1) Valorile lungimilor segmentelor sunt obţinute din proiecţie în plan.

Punct început	X / Y	Punct sfârşit	X / Y	Lungime segment (** (m)
1	584.440,356 698.622,058	2	584.446,933 698.606,445	16.942
3	584.449,974 698.607,889	4	584.454,128 698.610,153	4.731

Punct început	X / Y	Punct sfârşit	X / Y	Lungime segment (** (m)
2	584.446,933 698.606,445	3	584.449,974 698.607,889	3.366
4	584.454,128 698.610,153	5	584.455,711 698.611,056	1.822

Document care conține date cu caracter personal, protejat de prevederile Regulamentului (UE) nr. 679/2016 și Legii 190/2018

Punct început	X / Y	Punct sfârşit	X / Y	Lungime segment (** (m)
5	584.455,711 698.611,056	6	584.460,624 698.613,523	5.498
7	584.462,14 698.614,285	8	584.464,676 698.615,626	2.869
9	584.469,14 698.608,304	10	584.471,03 698.604,672	4.094
11	584.473,736 698.600,534	12	584.476,019 698.597,63	3.694
13	584.479,196 698.594,134	14	584.484,534 698.588,677	7.634
15	584.486,012 698.586,764	16	584.490,008 698.582,332	5.967
17	584.495,27 698.576,377	18	584.496,955 698.574,569	2.471
19	584.500,275 698.570,787	20	584.502,054 698.568,916	2.582
21	584.503,75 698.567,186	22	584.504,02 698.566,8	0.471
23	584.505,76 698.567,615	24	584.496,107 698.584,325	19.298
25	584.489,305 698.596,101	26	584.469,998 698.631,163	40.026
27	584.467,712 698.635,225	28	584.453,226 698.628,253	16.076
29	584.449,869 698.626,637	1	584.440,356 698.622,058	10.558

Punct început	X / Y	Punct sfârşit	X / Y	Lungime segment (** (m)
6	584.460,624 698.613,523	7	584.462,14 698.614,285	1.697
8	584.464,676 698.615,626	9	584.469,14 698.608,304	8.575
10	584.471,03 698.604,672	11	584.473,736 698.600,534	4.944
12	584.476,019 698.597,63	13	584.479,196 698.594,134	4.724
14	584.484,534 698.588,677	15	584.486,012 698.586,764	2.417
16	584.490,008 698.582,332	17	584.495,27 698.576,377	7.947
18	584.496,955 698.574,569	19	584.500,275 698.570,787	5.032
20	584.502,054 698.568,916	21	584.503,75 698.567,186	2.423
22	584.504,02 698.566,8	23	584.505,76 698.567,615	1.921
24	584.496,107 698.584,325	25	584.489,305 698.596,101	13.599
26	584.469,998 698.631,163	27	584.467,712 698.635,225	4.661
28	584.453,226 698.628,253	29	584.449,869 698.626,637	3.726

** Lungimile segmentelor sunt determinate în planul de proiecţie Stereo 70 şi sunt rotunjite la 1 milimetru.
*** Distanţa dintre puncte este formată din segmente cumulate ce sunt mai mici decât valoarea 1 milimetru.

Document care conține date cu caracter personal, protejat de prevederile Regulamentului (UE) nr. 679/2016 și Legii 190/2018

DATE DESPRE IMOBILUL NR. 282

Oficiul de Cadastru şi Publicitate Imobiliară SUCEAVA
Biroul de Cadastru şi Publicitate Imobiliară Suceava

A. Partea I. Descrierea imobilului

TEREN Intravilan

Adresa: Loc. Calinesti, Jud. Suceava

Nr. Crt	Nr cadastral Nr. topografic	Suprafaţa* (mp)	Observaţii / Referinţe
A1	48210	2.200	Sector cadastral:14 Teren neimprejmuit;

Construcţii

Crt	Nr cadastral Nr. topografic	Adresa	Observaţii / Referinţe
A1.1		Loc. Calinesti, Jud. Suceava	Nr. niveluri:1; S. construita la sol:59 mp; S. construita desfasurata:59 mp; LOCUINTA
A1.2		Loc. Calinesti, Jud. Suceava	Nr. niveluri:1; S. construita la sol:33 mp; S. construita desfasurata:33 mp; ANEXA
A1.3		Loc. Calinesti, Jud. Suceava	Nr. niveluri:1; S. construita la sol:54 mp; S. construita desfasurata:54 mp; ANEXA
A1.4		Loc. Calinesti, Jud. Suceava	Nr. niveluri:1; S. construita la sol:14 mp; S. construita desfasurata:14 mp; ANEXA
A1.5		Loc. Calinesti, Jud. Suceava	Nr. niveluri:1; S. construita la sol:15 mp; S. construita desfasurata:15 mp; ANEXA

B. Partea II. Proprietari şi acte

Inscrieri privitoare la dreptul de proprietate şi alte drepturi reale		Referinţe
282 / 22/01/2025		
Act Administrativ nr. 1578, din 12/03/2025 emis de PRIMARIA COMUNEI DARMANESTI;		
B2	Intabulare, drept de PROPRIETATE, dobandit prin Conventie, cota actuala 1/1, cota initiala 1/1	A1.2
	1) **MATES FLORIN** 2) **MATES ELENA-MARIA**	
59159 / 17/10/2019		
Act Notarial nr. 4213, din 16/10/2019 emis de B.I.N. Ilie Valeriana;		
B4	Intabulare, drept de PROPRIETATEbun comun, în devălmășie, dobandit prin Conventie, cota actuala 1/1, cota initiala 1/1	A1, A1.1, A1.3, A1.4, A1.5
	1) **MATES FLORIN** 2) **MATES ELENA-MARIA**	

C. Partea III. SARCINI .

Inscrieri privind dezmembramintele dreptului de proprietate, drepturi reale de garanţie şi sarcini	Referinţe
NU SUNT	

Document care conține date cu caracter personal, protejat de prevederile Regulamentului (UE) nr. 679/2016 și Legii 190/2018

Anexa Nr. 1 La Partea I

Teren

Nr cadastral	Suprafaţa (mp)*	Observaţii / Referinţe
48210	2.200	

* Suprafaţa este determinată in planul de proiecţie Stereo 70.

DETALII LINIARE IMOBIL

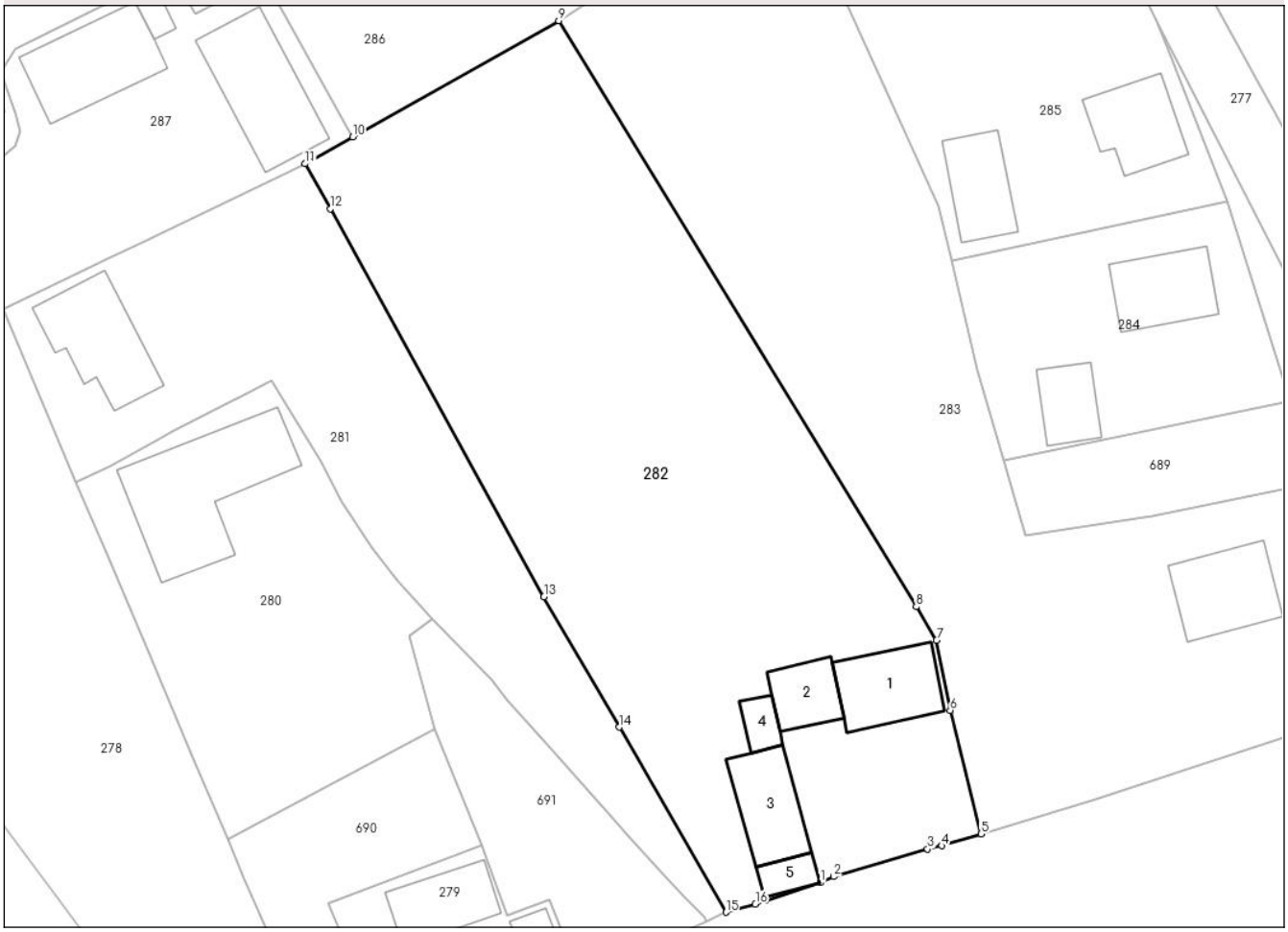

Date referitoare la teren

Crt	Categorie folosință	Intra vilan	Suprafaţa (mp)	Tarla	Parcelă	Nr. topo	Observaţii / Referinţe
1	curti constructii	DA	541	-	-	-	
2	arabil	DA	1.659	-	-	-	Diferenta de suprafata nu s-a gasit intre limitele masurate

Date referitoare la construcţii

Crt	Număr	Destinaţie construcţie	Supraf. (mp)	Situaţie juridică	Observaţii / Referinţe
A1.1		constructii de locuinte	59	Cu acte	Nr. niveluri:1; S. construita la sol:59 mp; S. construita desfasurata:59 mp; LOCUINTA
A1.2		constructii anexa	33	Cu acte	Nr. niveluri:1; S. construita la sol:33 mp; S. construita desfasurata:33 mp; ANEXA
A1.3		constructii anexa	54	Cu acte	Nr. niveluri:1; S. construita la sol:54 mp; S. construita desfasurata:54 mp; ANEXA
A1.4		constructii anexa	14	Cu acte	Nr. niveluri:1; S. construita la sol:14 mp; S. construita desfasurata:14 mp; ANEXA
A1.5		constructii anexa	15	Cu acte	Nr. niveluri:1; S. construita la sol:15 mp; S. construita desfasurata:15 mp; ANEXA

Document care conține date cu caracter personal, protejat de prevederile Regulamentului (UE) nr. 679/2016 și Legii 190/2018

Lungime Segmente
1) Valorile lungimilor segmentelor sunt obţinute din proiecţie în plan.

Punct început	X / Y	Punct sfârşit	X / Y	Lungime segment (** (m)
1	584.514,305 698.570,282	2	584.515,512 698.570,83	1.326
2	584.515,512 698.570,83	3	584.523,986 698.573,325	8.834
3	584.523,986 698.573,325	4	584.525,27 698.573,618	1.317
4	584.525,27 698.573,618	5	584.528,826 698.574,689	3.714
5	584.528,826 698.574,689	6	584.526,042 698.585,853	11.506
6	584.526,042 698.585,853	7	584.524,818 698.592,176	6.44
7	584.524,818 698.592,176	8	584.522,969 698.595,206	3.55
8	584.522,969 698.595,206	9	584.490,65 698.648,15	62.029
9	584.490,65 698.648,15	10	584.471,995 698.637,638	21.413
10	584.471,995 698.637,638	11	584.467,712 698.635,225	4.916
11	584.467,712 698.635,225	12	584.469,998 698.631,163	4.661
12	584.469,998 698.631,163	13	584.489,305 698.596,101	40.026
13	584.489,305 698.596,101	14	584.496,107 698.584,325	13.599
14	584.496,107 698.584,325	15	584.505,76 698.567,615	19.298
15	584.505,76 698.567,615	16	584.508,423 698.568,332	2.758
16	584.508,423 698.568,332	17	584.509,35 698.568,639	0.977
17	584.509,35 698.568,639	1	584.514,305 698.570,282	5.22

** Lungimile segmentelor sunt determinate în planul de proiecţie Stereo 70 şi sunt rotunjite la 1 milimetru.
*** Distanţa dintre puncte este formată din segmente cumulate ce sunt mai mici decât valoarea 1 milimetru.

Document care conține date cu caracter personal, protejat de prevederile Regulamentului (UE) nr. 679/2016 și Legii 190/2018

DATE DESPRE IMOBILUL NR. 283

Oficiul de Cadastru şi Publicitate Imobiliară SUCEAVA
Biroul de Cadastru şi Publicitate Imobiliară Suceava

A. Partea I. Descrierea imobilului

TEREN Intravilan

Adresa: Loc. Calinesti, Jud. Suceava

Nr. Crt	Nr cadastral Nr. topografic	Suprafaţa* (mp)	Observaţii / Referinţe
A1	48491	Din acte: 2.048 Masurata: 2.043	Sector cadastral:14 Teren imprejmuit;

Construcţii

Crt	Nr cadastral Nr. topografic	Adresa	Observaţii / Referinţe
A1.1		Loc. Calinesti, Jud. Suceava	Nr. niveluri:1; S. construita la sol:64 mp; S. construita desfasurata:64 mp; LOCUINTA

B. Partea II. Proprietari şi acte

Inscrieri privitoare la dreptul de proprietate şi alte drepturi reale		Referinţe
27578 / 25/05/2020		
Act Normativ nr. 7, din 13/03/1996 emis de PARLAMENTUL ROMANIEI;		
B1	Intabulare, drept de PROPRIETATE, dobandit prin Reconstituire, cota actuala 1/1, cota initiala 1/1	A1
	1) **NEIDENTIFICAT NEIDENTIFICAT**	
Act Administrativ nr. 224/5, din 20/01/2020 emis de Primaria Darmanesti;		
B2	se noteaza posesia	A1
	1) **MATES DOREL**	
283 / 22/01/2025		
Act Administrativ nr. 1578, din 12/03/2025 emis de PRIMARIA COMUNEI DARMANESTI;		
B3	Intabulare, drept de PROPRIETATE, dobandit prin Reconstituire, cota actuala 1/1, cota initiala 1/1	A1.1
	1) **MATES DOREL**	

C. Partea III. SARCINI .

Inscrieri privind dezmembramintele dreptului de proprietate, drepturi reale de garanţie şi sarcini	Referinţe
NU SUNT	

Document care conține date cu caracter personal, protejat de prevederile Regulamentului (UE) nr. 679/2016 și Legii 190/2018

Anexa Nr. 1 La Partea I

Teren

Nr cadastral	Suprafaţa (mp)*	Observaţii / Referinţe
48491	Din acte: 2.048 Masurata: 2.043	

* Suprafaţa este determinată in planul de proiecţie Stereo 70.

DETALII LINIARE IMOBIL

Date referitoare la teren

Crt	Categorie folosinţă	Intra vilan	Suprafaţa (mp)	Tarla	Parcelă	Nr. topo	Observaţii / Referinţe
1	curti constructii	DA	593	-	-	-	
2	arabil	DA	1.450	-	-	-	

Date referitoare la construcţii

Crt	Număr	Destinaţie construcţie	Supraf. (mp)	Situaţie juridică	Observaţii / Referinţe
A1.1		constructii de locuinte	64	Cu acte	Nr. niveluri:1; S. construita la sol:64 mp; S. construita desfasurata:64 mp; LOCUINTA

Lungime Segmente
1) Valorile lungimilor segmentelor sunt obţinute din proiecţie în plan.

Punct început	X / Y	Punct sfârşit	X / Y	Lungime segment (** (m)
1	584.528,826 698.574,689	2	584.538,92 698.577,76	10.551
2	584.538,92 698.577,76	3	584.563,226 698.585,733	25.58

Document care conține date cu caracter personal, protejat de prevederile Regulamentului (UE) nr. 679/2016 și Legii 190/2018

Punct început	X / Y	Punct sfârşit	X / Y	Lungime segment (** (m)
3	584.563,226 698.585,733	4	584.559,148 698.606,456	21.12
4	584.559,148 698.606,456	5	584.544,301 698.603,397	15.159
5	584.544,301 698.603,397	6	584.532,852 698.601,677	11.577
6	584.532,852 698.601,677	7	584.530,887 698.608,458	7.06
7	584.530,887 698.608,458	8	584.528,509 698.616,664	8.544
8	584.528,509 698.616,664	9	584.526,182 698.626,445	10.054
9	584.526,182 698.626,445	10	584.525,001 698.631,411	5.104
10	584.525,001 698.631,411	11	584.522,39 698.637,138	6.294
11	584.522,39 698.637,138	12	584.511,267 698.661,54	26.818
12	584.511,267 698.661,54	13	584.490,65 698.648,15	24.584
13	584.490,65 698.648,15	14	584.522,969 698.595,206	62.029
14	584.522,969 698.595,206	15	584.524,818 698.592,176	3.55
15	584.524,818 698.592,176	16	584.526,042 698.585,853	6.44
16	584.526,042 698.585,853	1	584.528,826 698.574,689	11.506

** Lungimile segmentelor sunt determinate în planul de proiecţie Stereo 70 şi sunt rotunjite la 1 milimetru.
*** Distanţa dintre puncte este formată din segmente cumulate ce sunt mai mici decât valoarea 1 milimetru.

Document care conține date cu caracter personal, protejat de prevederile Regulamentului (UE) nr. 679/2016 și Legii 190/2018

DATE DESPRE IMOBILUL NR. 284

Oficiul de Cadastru şi Publicitate Imobiliară SUCEAVA
Biroul de Cadastru şi Publicitate Imobiliară Suceava

A. Partea I. Descrierea imobilului

TEREN Intravilan Nr. CF vechi:856 C.E.

Adresa: Loc. Calinesti, Nr. 237, Jud. Suceava

Nr. Crt	Nr cadastral Nr. topografic	Suprafaţa* (mp)	Observaţii / Referinţe
A1	43643	Din acte: 400 Masurata: 488	Sector cadastral:14 Teren imprejmuit;

Construcţii

Crt	Nr cadastral Nr. topografic	Adresa	Observaţii / Referinţe
A1.1	43643-C1	Loc. Calinesti, Nr. 237, Jud. Suceava	Nr. niveluri:1; S. construita la sol:56 mp; S. construita desfasurata:56 mp; CASA
A1.2	43643-C2	Loc. Calinesti, Nr. 237, Jud. Suceava	Nr. niveluri:1; S. construita la sol:34 mp; S. construita desfasurata:34 mp; ANEXA

B. Partea II. Proprietari şi acte

Inscrieri privitoare la dreptul de proprietate şi alte drepturi reale		Referinţe
23277 / 11/07/2013		
Act Notarial nr. 1037, din 10/07/2013 emis de BNP Nechita Raluca;		
B1	Intabulare, drept de PROPRIETATEbun comun, dobandit prin Conventie, cota actuala 1/1, cota initiala 1/1	A1, A1.1, A1.2
	1) **ZVERCHEA DUMITRU** 2) **ZVERCHEA MARIANA**	

C. Partea III. SARCINI .

Inscrieri privind dezmembramintele dreptului de proprietate, drepturi reale de garanţie şi sarcini	Referinţe
NU SUNT	

Document care conține date cu caracter personal, protejat de prevederile Regulamentului (UE) nr. 679/2016 și Legii 190/2018

Anexa Nr. 1 La Partea I

Teren

Nr cadastral	Suprafaţa (mp)*	Observaţii / Referinţe
43643	Din acte: 400 Masurata: 488	

* Suprafaţa este determinată in planul de proiecţie Stereo 70.

DETALII LINIARE IMOBIL

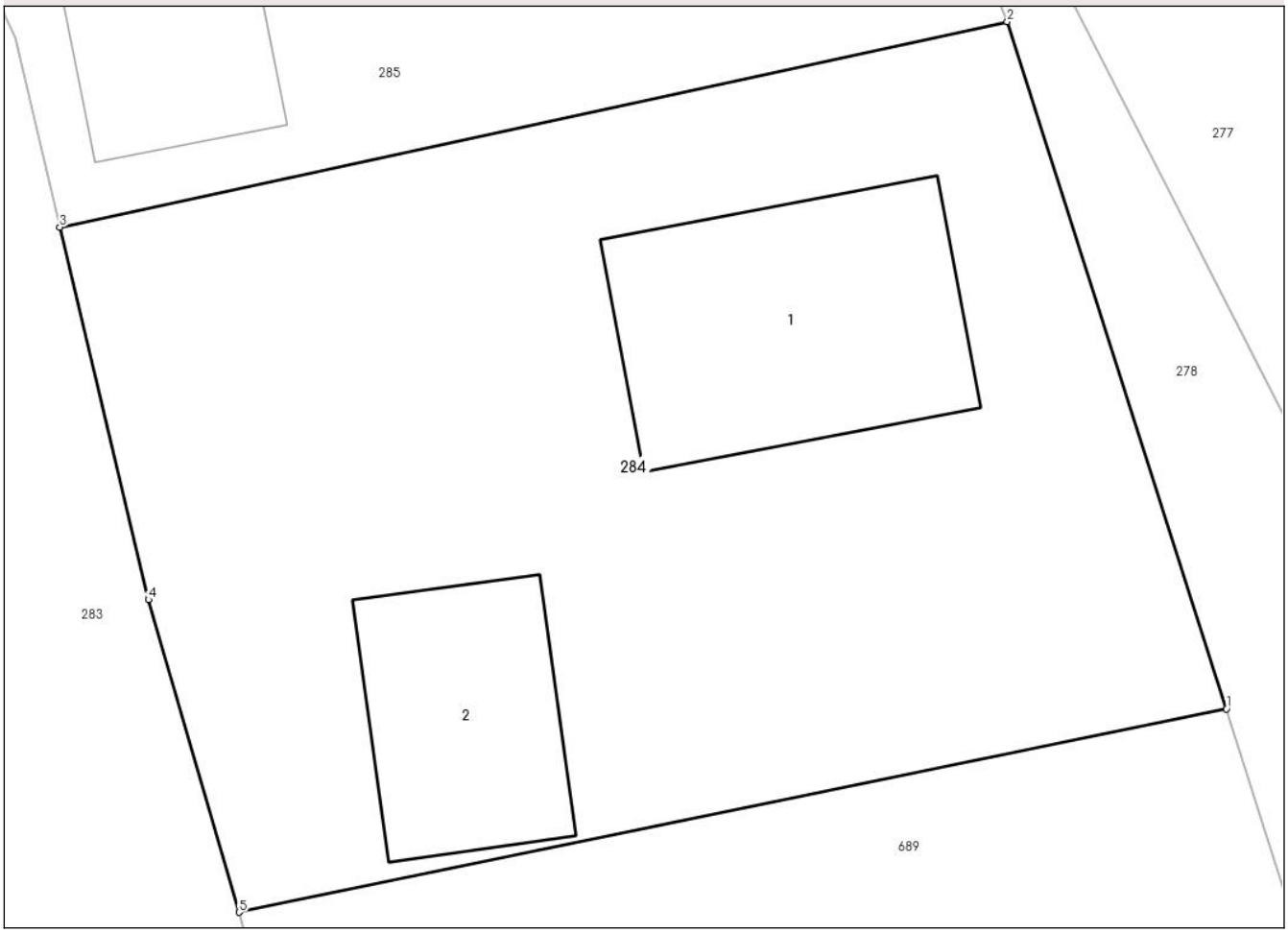

Date referitoare la teren

Crt	Categorie folosinţă	Intra vilan	Suprafaţa (mp)	Tarla	Parcelă	Nr. topo	Observaţii / Referinţe
1	curti constructii	DA	488	-	-	-	

Date referitoare la construcţii

Crt	Număr	Destinaţie construcţie	Supraf. (mp)	Situaţie juridică	Observaţii / Referinţe
A1.1	43643-C1	constructii de locuinte	56	Cu acte	Nr. niveluri:1; S. construita la sol:56 mp; S. construita desfasurata:56 mp; CASA
A1.2	43643-C2	constructii anexa	34	Cu acte	Nr. niveluri:1; S. construita la sol:34 mp; S. construita desfasurata:34 mp; ANEXA

Lungime Segmente

1) Valorile lungimilor segmentelor sunt obţinute din proiecţie în plan.

Punct început	X / Y	Punct sfârşit	X / Y	Lungime segment (** (m)
1	584.556,807 698.613,798	2	584.551,055 698.631,837	18.934
2	584.551,055 698.631,837	3	584.526,182 698.626,445	25.451

Document care conține date cu caracter personal, protejat de prevederile Regulamentului (UE) nr. 679/2016 și Legii 190/2018

Punct început	X / Y	Punct sfârşit	X / Y	Lungime segment (** (m)
3	584.526,182 698.626,445	4	584.528,509 698.616,664	10.054
4	584.528,509 698.616,664	5	584.530,887 698.608,458	8.544
5	584.530,887 698.608,458	1	584.556,807 698.613,798	26.464

** Lungimile segmentelor sunt determinate în planul de proiecţie Stereo 70 şi sunt rotunjite la 1 milimetru.
*** Distanţa dintre puncte este formată din segmente cumulate ce sunt mai mici decât valoarea 1 milimetru.

Document care conține date cu caracter personal, protejat de prevederile Regulamentului (UE) nr. 679/2016 și Legii 190/2018

DATE DESPRE IMOBILUL NR. 285

Oficiul de Cadastru şi Publicitate Imobiliară SUCEAVA
Biroul de Cadastru şi Publicitate Imobiliară Suceava

A. Partea I. Descrierea imobilului

TEREN Intravilan

Adresa: Loc. Calinesti, Nr. 236, Jud. Suceava

Nr. Crt	Nr cadastral Nr. topografic	Suprafaţa* (mp)	Observaţii / Referinţe
A1		1.027	Sector cadastral:14 Teren neimprejmuit;

B. Partea II. Proprietari şi acte

Inscrieri privitoare la dreptul de proprietate şi alte drepturi reale		Referinţe
285 / 22/01/2025		
Act Administrativ nr. 1578, din 12/03/2025 emis de PRIMARIA COMUNEI DARMANESTI;		
B1	Inscrierea posesiei, drept de PROPRIETATE, dobandit prin Lege, cota actuala 1/1, cota initiala 1/1	A1
	1) **NEIDENTIFICAT NEIDENTIFICAT**, PROPRIETAR NEIDENTIFICAT	
Act Normativ nr. 7, din 13/03/1996 emis de PARLAMENTUL ROMANIEI ((art. 13));		
B2	Se noteaza mentiunea de proprietar neidentificat	A1

C. Partea III. SARCINI .

Inscrieri privind dezmembramintele dreptului de proprietate, drepturi reale de garanţie şi sarcini	Referinţe
NU SUNT	

Document care conține date cu caracter personal, protejat de prevederile Regulamentului (UE) nr. 679/2016 și Legii 190/2018

Anexa Nr. 1 La Partea I

Teren

Nr cadastral	Suprafaţa (mp)*	Observaţii / Referinţe
	1.027	

* Suprafaţa este determinată in planul de proiecţie Stereo 70.

DETALII LINIARE IMOBIL

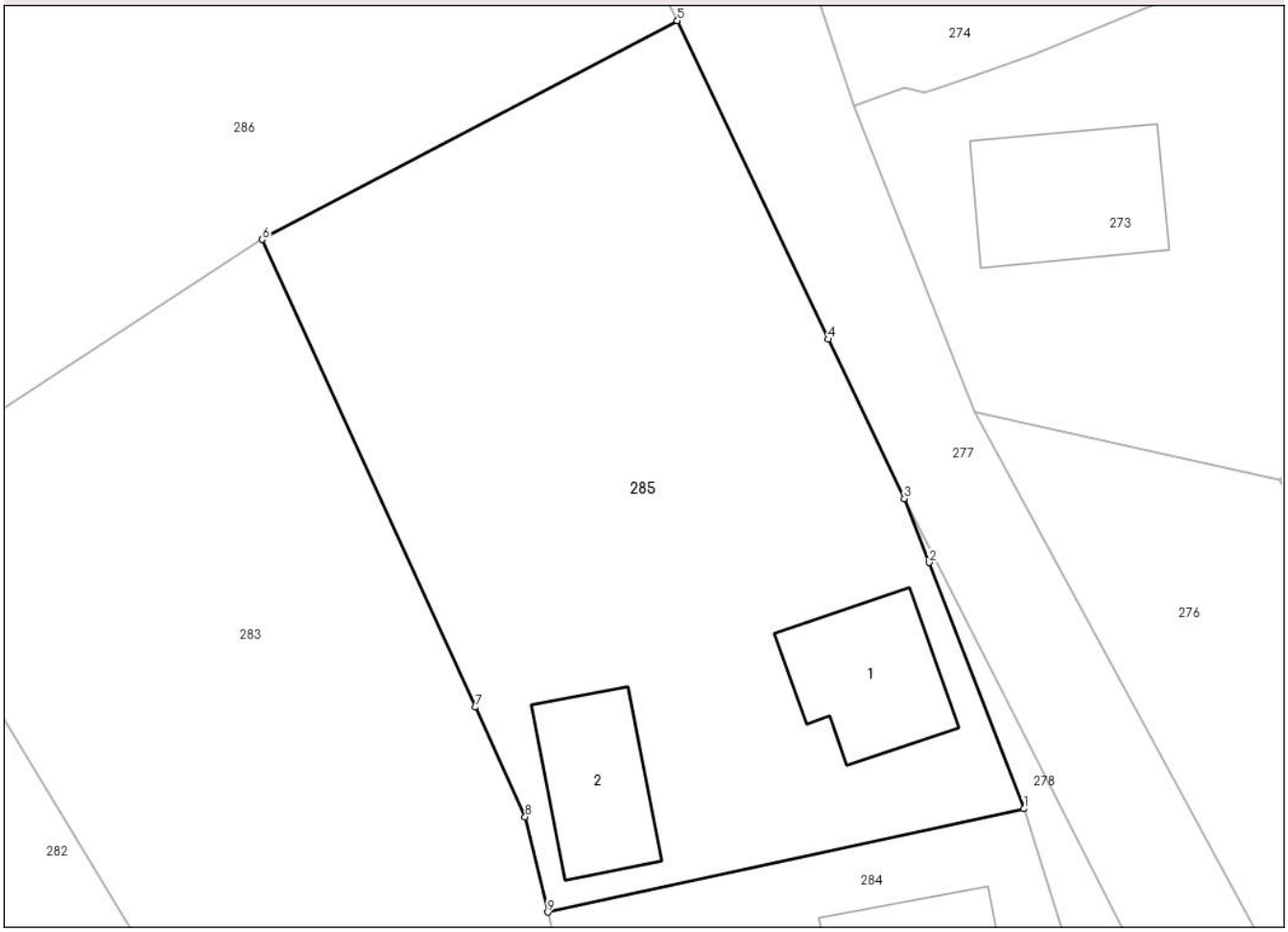

Date referitoare la teren

Crt	Categorie folosință	Intra vilan	Suprafaţa (mp)	Tarla	Parcelă	Nr. topo	Observaţii / Referinţe
1	curti constructii	DA	295	-	-	-	
2	arabil	DA	732	-	-	-	Parte din pv 196, pf 17/1, pf 17/3.

Date referitoare la construcţii

Crt	Număr	Destinaţie construcţie	Supraf. (mp)	Situaţie juridică	Observaţii / Referinţe
A1.1		constructii de locuinte	54	Fara acte	Nr. niveluri:1; S. construita la sol:54 mp; S. construita desfasurata:54 mp; LOCUINTA
A1.2		constructii anexa	48	Fara acte	Nr. niveluri:1; S. construita la sol:48 mp; S. construita desfasurata:48 mp; ANEXA

Lungime Segmente

1) Valorile lungimilor segmentelor sunt obţinute din proiecţie în plan.

Punct început	X / Y	Punct sfârşit	X / Y	Lungime segment (** (m)
1	584.551,055 698.631,837	2	584.546,097 698.644,683	13.77
2	584.546,097 698.644,683	3	584.544,81 698.648,018	3.575

Document care conține date cu caracter personal, protejat de prevederile Regulamentului (UE) nr. 679/2016 și Legii 190/2018

Punct început	X / Y	Punct sfârşit	X / Y	Lungime segment (** (m)
3	584.544,81 698.648,018	4	584.540,829 698.656,337	9.222
4	584.540,829 698.656,337	5	584.532,951 698.672,955	18.391
5	584.532,951 698.672,955	6	584.511,267 698.661,54	24.505
6	584.511,267 698.661,54	7	584.522,39 698.637,138	26.818
7	584.522,39 698.637,138	8	584.525,001 698.631,411	6.294
8	584.525,001 698.631,411	9	584.526,182 698.626,445	5.104
9	584.526,182 698.626,445	1	584.551,055 698.631,837	25.451

** Lungimile segmentelor sunt determinate în planul de proiecţie Stereo 70 şi sunt rotunjite la 1 milimetru.
*** Distanţa dintre puncte este formată din segmente cumulate ce sunt mai mici decât valoarea 1 milimetru.

Document care conține date cu caracter personal, protejat de prevederile Regulamentului (UE) nr. 679/2016 și Legii 190/2018

DATE DESPRE IMOBILUL NR. 286

Oficiul de Cadastru şi Publicitate Imobiliară SUCEAVA
Biroul de Cadastru şi Publicitate Imobiliară Suceava

A. Partea I. Descrierea imobilului

TEREN Intravilan

Adresa: Loc. Calinesti, Jud. Suceava

Nr. Crt	Nr cadastral Nr. topografic	Suprafaţa* (mp)	Observaţii / Referinţe
A1		2.216	Sector cadastral:14 Teren neimprejmuit;

B. Partea II. Proprietari şi acte

Inscrieri privitoare la dreptul de proprietate şi alte drepturi reale		Referinţe
286 / 22/01/2025		
Act Administrativ nr. 1578, din 12/03/2025 emis de PRIMARIA COMUNEI DARMANESTI;		
B1	Inscrierea posesiei, drept de PROPRIETATE, dobandit prin Lege, cota actuala 1/1, cota initiala 1/1	A1
	1) **NEIDENTIFICAT NEIDENTIFICAT**, PROPRIETAR NEIDENTIFICAT	
Act Normativ nr. 7, din 13/03/1996 emis de PARLAMENTUL ROMANIEI ((art. 13));		
B2	Se noteaza mentiunea de proprietar neidentificat	A1

C. Partea III. SARCINI .

Inscrieri privind dezmembramintele dreptului de proprietate, drepturi reale de garanţie şi sarcini	Referinţe
NU SUNT	

Document care conține date cu caracter personal, protejat de prevederile Regulamentului (UE) nr. 679/2016 și Legii 190/2018

Anexa Nr. 1 La Partea I

Teren

Nr cadastral	Suprafaţa (mp)*	Observaţii / Referinţe
	2.216	

* Suprafaţa este determinată in planul de proiecţie Stereo 70.

DETALII LINIARE IMOBIL

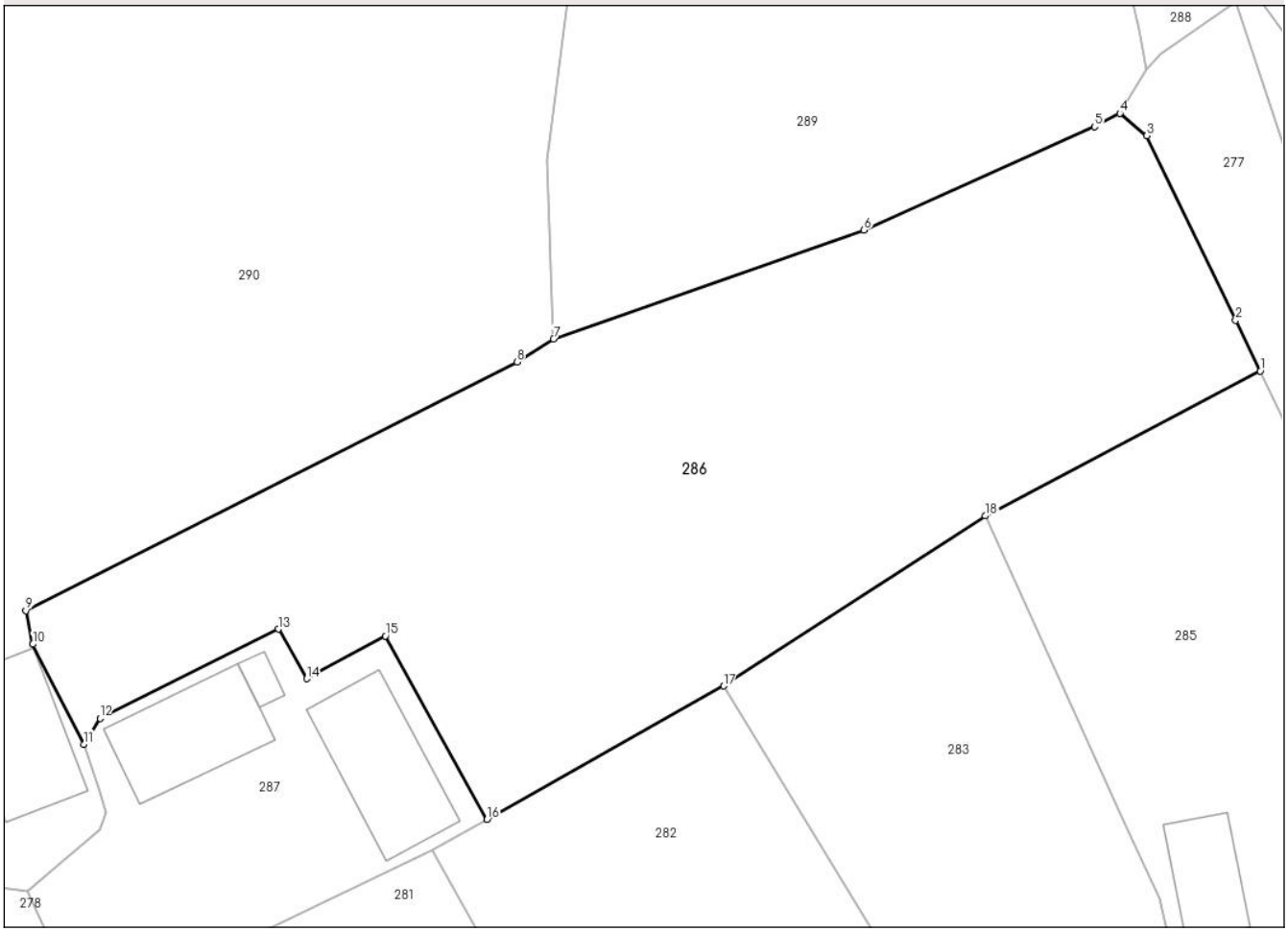

Date referitoare la teren

Crt	Categorie folosință	Intra vilan	Suprafaţa (mp)	Tarla	Parcelă	Nr. topo	Observaţii / Referinţe
1	arabil	DA	2.216	-	-	-	

Lungime Segmente
1) Valorile lungimilor segmentelor sunt obţinute din proiecţie în plan.

Punct început	X / Y	Punct sfârşit	X / Y	Lungime segment (** (m)
1	584.532,951 698.672,955	2	584.531,016 698.676,943	4.433
2	584.531,016 698.676,943	3	584.524,011 698.691,48	16.137
3	584.524,011 698.691,48	4	584.521,89 698.693,237	2.754
4	584.521,89 698.693,237	5	584.519,894 698.692,186	2.256
5	584.519,894 698.692,186	6	584.501,71 698.684,051	19.921

Document care conține date cu caracter personal, protejat de prevederile Regulamentului (UE) nr. 679/2016 și Legii 190/2018

Punct început	X / Y	Punct sfârşit	X / Y	Lungime segment (** (m)
6	584.501,71 698.684,051	7	584.477,248 698.675,489	25.917
7	584.477,248 698.675,489	8	584.474,347 698.673,659	3.43
8	584.474,347 698.673,659	9	584.435,647 698.654,088	43.367
9	584.435,647 698.654,088	10	584.436,185 698.651,436	2.706
10	584.436,185 698.651,436	11	584.440,21 698.643,557	8.848
11	584.440,21 698.643,557	12	584.441,492 698.645,612	2.422
12	584.441,492 698.645,612	13	584.455,536 698.652,63	15.7
13	584.455,536 698.652,63	14	584.457,773 698.648,723	4.502
14	584.457,773 698.648,723	15	584.463,986 698.652,095	7.069
15	584.463,986 698.652,095	16	584.471,995 698.637,638	16.527
16	584.471,995 698.637,638	17	584.490,65 698.648,15	21.413
17	584.490,65 698.648,15	18	584.511,267 698.661,54	24.584
18	584.511,267 698.661,54	1	584.532,951 698.672,955	24.505

** Lungimile segmentelor sunt determinate în planul de proiecţie Stereo 70 şi sunt rotunjite la 1 milimetru.
*** Distanţa dintre puncte este formată din segmente cumulate ce sunt mai mici decât valoarea 1 milimetru.

Document care conține date cu caracter personal, protejat de prevederile Regulamentului (UE) nr. 679/2016 și Legii 190/2018

DATE DESPRE IMOBILUL NR. 287

Oficiul de Cadastru şi Publicitate Imobiliară SUCEAVA
Biroul de Cadastru şi Publicitate Imobiliară Suceava

A. Partea I. Descrierea imobilului

TEREN Intravilan

Adresa: Loc. Calinesti, Nr. 241, Jud. Suceava

Nr. Crt	Nr cadastral Nr. topografic	Suprafaţa* (mp)	Observaţii / Referinţe
A1	30815	612	Sector cadastral:14 Teren neimprejmuit;

Construcţii

Crt	Nr cadastral Nr. topografic	Adresa	Observaţii / Referinţe
A1.1		Loc. Calinesti, Nr. 241, Jud. Suceava	Nr. niveluri:1; S. construita la sol:78 mp; S. construita desfasurata:78 mp; LOCUINTA
A1.2		Loc. Calinesti, Nr. 241, Jud. Suceava	Nr. niveluri:1; S. construita la sol:9 mp; S. construita desfasurata:9 mp; ANEXA
A1.3		Loc. Calinesti, Nr. 241, Jud. Suceava	Nr. niveluri:1; S. construita la sol:88 mp; S. construita desfasurata:88 mp; ANEXA

B. Partea II. Proprietari şi acte

Inscrieri privitoare la dreptul de proprietate şi alte drepturi reale		Referinţe
46761 / 27/08/2019		
Act Notarial nr. 1983, din 26/08/2019 emis de BIN Cîrligeanu Virginia Laura;		
B1	Intabulare, drept de PROPRIETATEbun comun în devălmășie, dobandit prin Conventie, cota actuala 1/1, cota initiala 1/1	A1, A1.1, A1.2, A1.3
	1) **CORDUBAN ILIUŢĂ-ALIN** 2) **CORDUBAN MARIANA-LUMINIŢA**	

C. Partea III. SARCINI

Inscrieri privind dezmembramintele dreptului de proprietate, drepturi reale de garanţie şi sarcini		Referinţe
46761 / 27/08/2019		
Act Notarial nr. 1983, din 26/08/2019 emis de BIN Cîrligeanu Virginia Laura;		
C1	Intabulare, drept de UZUFRUCT VIAGER, cota actuala 1/1, cota initiala 1/1	A1, A1.1, A1.2, A1.3
	1) **CORDUBAN RODICA**	
C2	Intabulare, drept de IPOTECA LEGALA, Valoare:0 - reprezentând obligația de întreținere	A1, A1.1, A1.2, A1.3
	1) **CORDUBAN RODICA**	

Document care conține date cu caracter personal, protejat de prevederile Regulamentului (UE) nr. 679/2016 și Legii 190/2018

Anexa Nr. 1 La Partea I

Teren

Nr cadastral	Suprafaţa (mp)*	Observaţii / Referinţe
30815	612	

* Suprafaţa este determinată in planul de proiecţie Stereo 70.

DETALII LINIARE IMOBIL

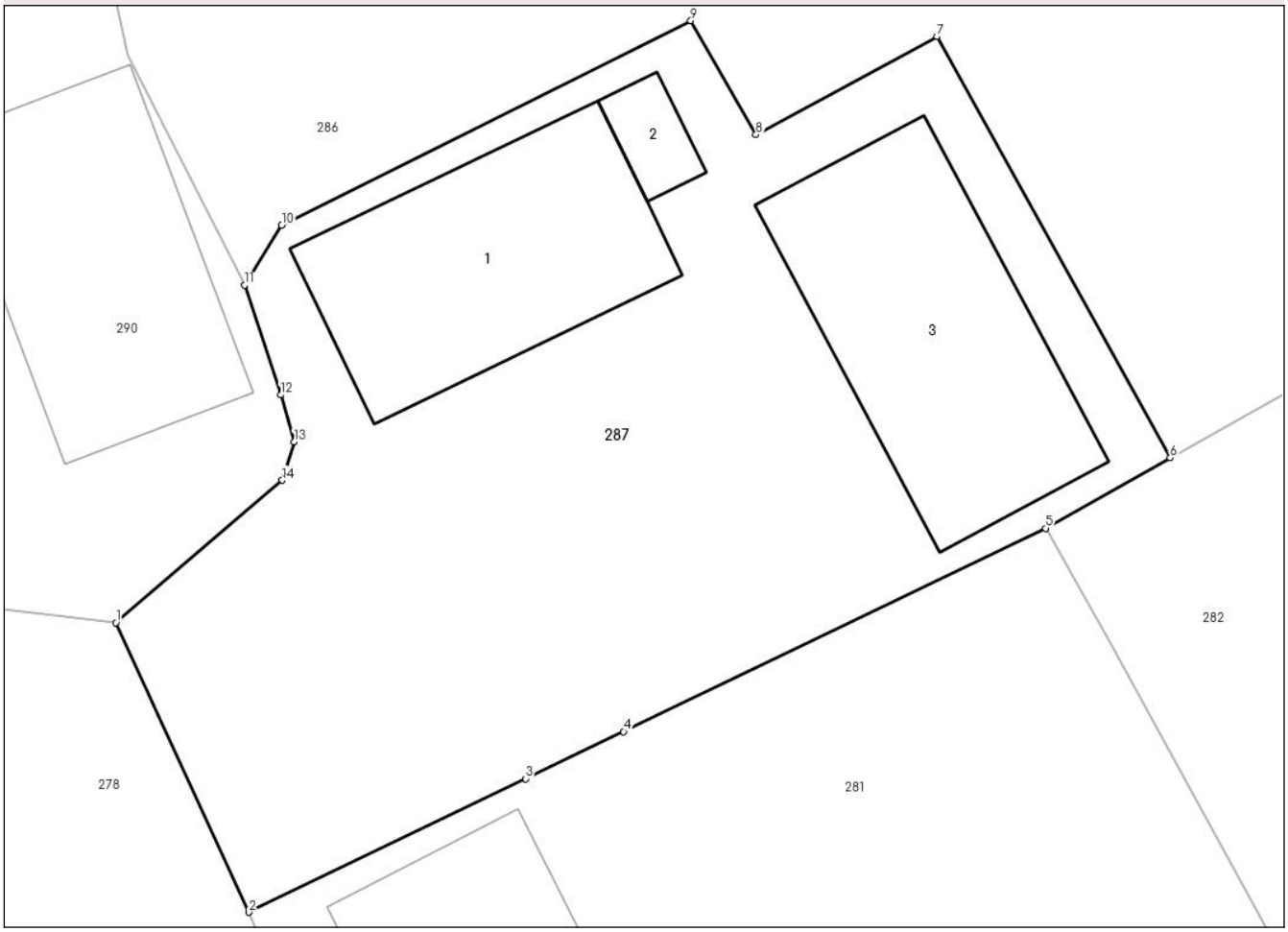

Date referitoare la teren

Crt	Categorie folosință	Intra vilan	Suprafaţa (mp)	Tarla	Parcelă	Nr. topo	Observaţii / Referinţe
1	curti constructii	DA	612	-	-	-	

Date referitoare la construcţii

Crt	Număr	Destinaţie construcţie	Supraf. (mp)	Situaţie juridică	Observaţii / Referinţe
A1.1		constructii de locuinte	78	Cu acte	Nr. niveluri:1; S. construita la sol:78 mp; S. construita desfasurata:78 mp; LOCUINTA
A1.2		constructii anexa	9	Cu acte	Nr. niveluri:1; S. construita la sol:9 mp; S. construita desfasurata:9 mp; ANEXA
A1.3		constructii anexa	88	Cu acte	Nr. niveluri:1; S. construita la sol:88 mp; S. construita desfasurata:88 mp; ANEXA

Lungime Segmente

1) Valorile lungimilor segmentelor sunt obţinute din proiecţie în plan.

Punct început	X / Y	Punct sfârşit	X / Y	Lungime segment (** (m)
1	584.435,8 698.631,99	2	584.440,356 698.622,058	10.927
2	584.440,356 698.622,058	3	584.449,869 698.626,637	10.558

Document care conține date cu caracter personal, protejat de prevederile Regulamentului (UE) nr. 679/2016 și Legii 190/2018

Punct început	X / Y	Punct sfârşit	X / Y	Lungime segment (** (m)
3	584.449,869 698.626,637	4	584.453,226 698.628,253	3.726
4	584.453,226 698.628,253	5	584.467,712 698.635,225	16.076
5	584.467,712 698.635,225	6	584.471,995 698.637,638	4.916
6	584.471,995 698.637,638	7	584.463,986 698.652,095	16.527
7	584.463,986 698.652,095	8	584.457,773 698.648,723	7.069
8	584.457,773 698.648,723	9	584.455,536 698.652,63	4.502
9	584.455,536 698.652,63	10	584.441,492 698.645,612	15.7
10	584.441,492 698.645,612	11	584.440,21 698.643,557	2.422
11	584.440,21 698.643,557	12	584.441,454 698.639,797	3.96
12	584.441,454 698.639,797	13	584.441,92 698.638,188	1.675
13	584.441,92 698.638,188	14	584.441,51 698.636,872	1.378
14	584.441,51 698.636,872	1	584.435,8 698.631,99	7.513

** Lungimile segmentelor sunt determinate în planul de proiecţie Stereo 70 şi sunt rotunjite la 1 milimetru.
*** Distanţa dintre puncte este formată din segmente cumulate ce sunt mai mici decât valoarea 1 milimetru.

Document care conține date cu caracter personal, protejat de prevederile Regulamentului (UE) nr. 679/2016 și Legii 190/2018

DATE DESPRE IMOBILUL NR. 288

Oficiul de Cadastru şi Publicitate Imobiliară SUCEAVA
Biroul de Cadastru şi Publicitate Imobiliară Suceava

A. Partea I. Descrierea imobilului

TEREN Intravilan

Adresa: Loc. Calinesti, Jud. Suceava

Nr. Crt	Nr cadastral Nr. topografic	Suprafaţa* (mp)	Observaţii / Referinţe
A1	43502	Din acte: 250 Masurata: 398	Sector cadastral:14 Teren imprejmuit;

B. Partea II. Proprietari şi acte

Inscrieri privitoare la dreptul de proprietate şi alte drepturi reale		Referinţe
288 / 22/01/2025		
Act Notarial nr. 1354, din 04/03/1998 emis de BNP PETRU ATANASOAEI;		
B1	Intabulare, drept de PROPRIETATEbun comun, in devalmasie, dobandit prin Conventie, cota actuala 1/1, cota initiala 1/1	A1
	1) **BOICIUC SILVIA** 2) **BOICIUC IOAN**	

C. Partea III. SARCINI .

Inscrieri privind dezmembramintele dreptului de proprietate, drepturi reale de garanţie şi sarcini	Referinţe
NU SUNT	

Document care conține date cu caracter personal, protejat de prevederile Regulamentului (UE) nr. 679/2016 și Legii 190/2018

Anexa Nr. 1 La Partea I

Teren

Nr cadastral	Suprafaţa (mp)*	Observaţii / Referinţe
43502	Din acte: 250 Masurata: 398	

* Suprafaţa este determinată in planul de proiecţie Stereo 70.

DETALII LINIARE IMOBIL

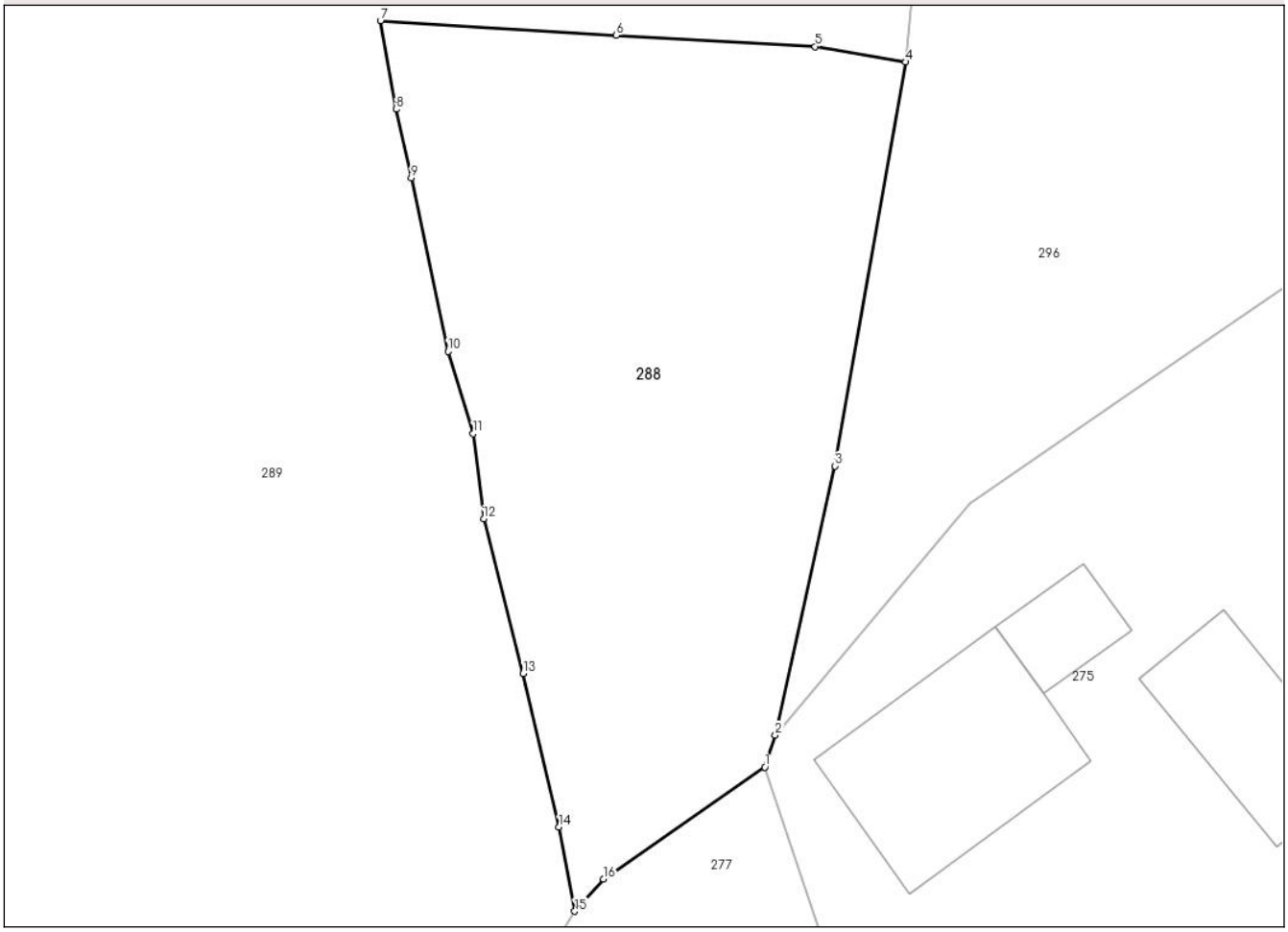

Date referitoare la teren

Crt	Categorie folosinţă	Intra vilan	Suprafaţa (mp)	Tarla	Parcelă	Nr. topo	Observaţii / Referinţe
1	arabil	DA	398	-	-	-	

Lungime Segmente
1) Valorile lungimilor segmentelor sunt obţinute din proiecţie în plan.

Punct început	X / Y	Punct sfârşit	X / Y	Lungime segment (** (m)
1	584.531,011 698.702,026	2	584.531,4 698.703,2	1.237
2	584.531,4 698.703,2	3	584.533,607 698.713,118	10.161
3	584.533,607 698.713,118	4	584.536,207 698.728,004	15.111
4	584.536,207 698.728,004	5	584.532,872 698.728,572	3.383
5	584.532,872 698.728,572	6	584.525,536 698.728,983	7.348

Document care conține date cu caracter personal, protejat de prevederile Regulamentului (UE) nr. 679/2016 și Legii 190/2018

Punct început	X / Y	Punct sfârşit	X / Y	Lungime segment (** (m)
6	584.525,536 698.728,983	7	584.516,852 698.729,525	8.701
7	584.516,852 698.729,525	8	584.517,425 698.726,267	3.308
8	584.517,425 698.726,267	9	584.517,989 698.723,728	2.601
9	584.517,989 698.723,728	10	584.519,342 698.717,335	6.535
10	584.519,342 698.717,335	11	584.520,269 698.714,309	3.165
11	584.520,269 698.714,309	12	584.520,661 698.711,168	3.165
12	584.520,661 698.711,168	13	584.522,107 698.705,47	5.879
13	584.522,107 698.705,47	14	584.523,434 698.699,809	5.814
14	584.523,434 698.699,809	15	584.524,012 698.696,711	3.151
15	584.524,012 698.696,711	16	584.525,079 698.697,895	1.594
16	584.525,079 698.697,895	1	584.531,011 698.702,026	7.229

** Lungimile segmentelor sunt determinate în planul de proiecţie Stereo 70 şi sunt rotunjite la 1 milimetru.
*** Distanţa dintre puncte este formată din segmente cumulate ce sunt mai mici decât valoarea 1 milimetru.

Document care conține date cu caracter personal, protejat de prevederile Regulamentului (UE) nr. 679/2016 și Legii 190/2018

DATE DESPRE IMOBILUL NR. 289

Oficiul de Cadastru şi Publicitate Imobiliară SUCEAVA
Biroul de Cadastru şi Publicitate Imobiliară Suceava

A. Partea I. Descrierea imobilului

TEREN Necunoscut

Adresa: Loc. Calinesti, Jud. Suceava

Nr. Crt	Nr cadastral Nr. topografic	Suprafaţa* (mp)	Observaţii / Referinţe
A1	31266	4.566	Sector cadastral:14 Teren neimprejmuit;

B. Partea II. Proprietari şi acte

Inscrieri privitoare la dreptul de proprietate şi alte drepturi reale		Referinţe
21099 / 04/07/2008		
Act Notarial nr. 83, din 12/08/1997 emis de BNP;		
B1	Intabulare, drept de PROPRIETATE, dobandit prin Succesiune, cota actuala 1/4, cota initiala 1/4	A1
	1) **VOLANSKI ELENA**, Se noteaza lipsa CNP	
B2	Intabulare, drept de PROPRIETATE, dobandit prin Succesiune, cota actuala 1/4, cota initiala 1/4	A1
	1) **PALANICIUC SIMION-GICU**, Se noteaza lipsa CNP	
Act Notarial nr. 84, din 14/08/1997 emis de BNP;		
B3	Intabulare, drept de PROPRIETATE, dobandit prin Succesiune, cota actuala 2/4, cota initiala 1/2	A1
	1) **VOLANSKI ELENA**, Se noteaza lipsa CNP	

C. Partea III. SARCINI .

Inscrieri privind dezmembramintele dreptului de proprietate, drepturi reale de garanţie şi sarcini	Referinţe
NU SUNT	

Document care conține date cu caracter personal, protejat de prevederile Regulamentului (UE) nr. 679/2016 și Legii 190/2018

Anexa Nr. 1 La Partea I

Teren

Nr cadastral	Suprafaţa (mp)*	Observaţii / Referinţe
31266	4.566	

* Suprafaţa este determinată in planul de proiecţie Stereo 70.

DETALII LINIARE IMOBIL

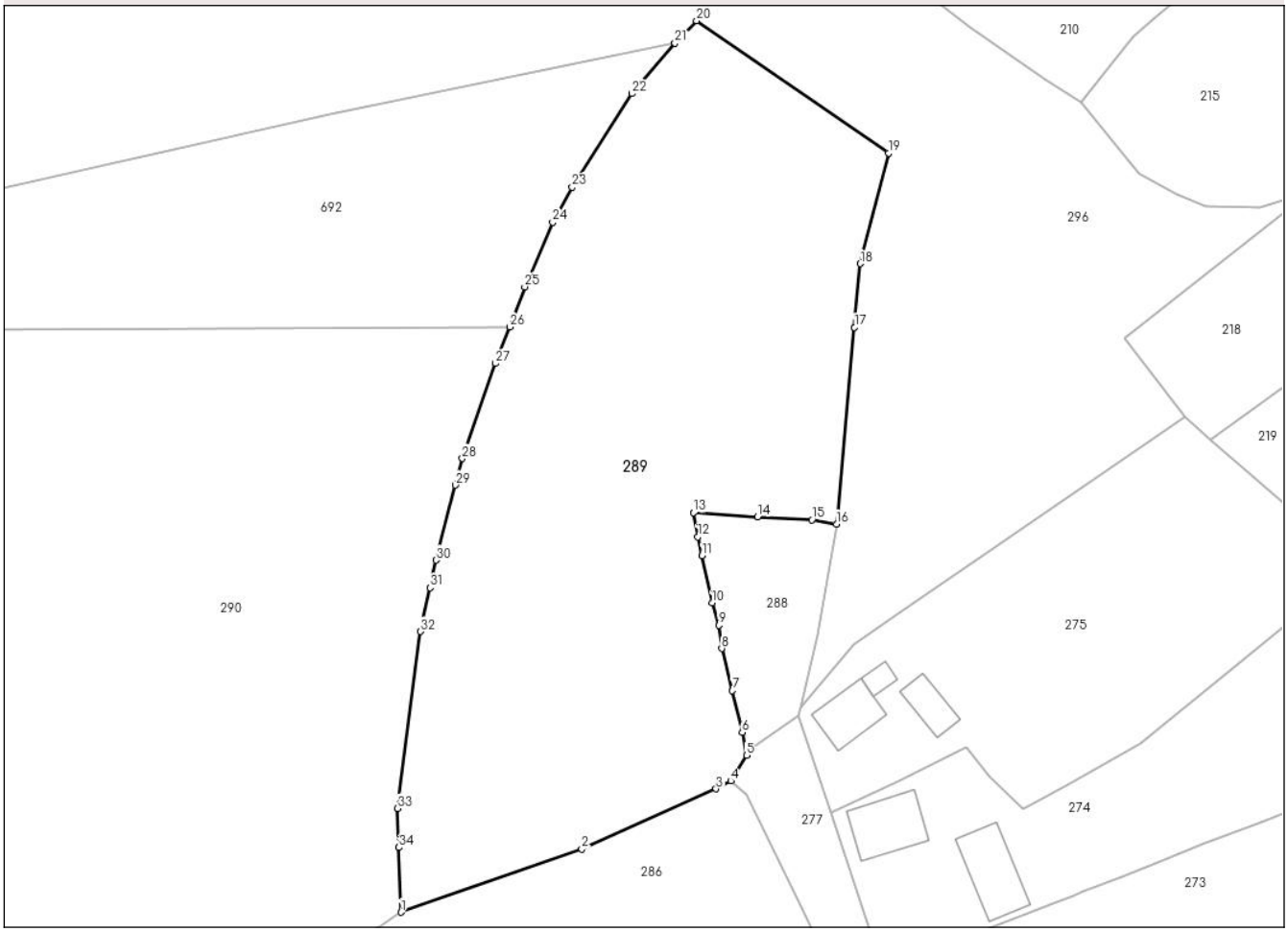

Date referitoare la teren

Crt	Categorie folosință	Intra vilan	Suprafaţa (mp)	Tarla	Parcelă	Nr. topo	Observaţii / Referinţe
1	arabil	DA	2.330	-	-	-	
2	arabil	NU	914	-	-	-	
3	pasune	NU	1.322	-	-	-	

Lungime Segmente

1) Valorile lungimilor segmentelor sunt obţinute din proiecţie în plan.

Punct început	X / Y	Punct sfârşit	X / Y	Lungime segment (** (m)
1	584.477,248 698.675,489	2	584.501,71 698.684,051	25.917
3	584.519,894 698.692,186	4	584.521,89 698.693,237	2.256
5	584.524,012 698.696,711	6	584.523,434 698.699,809	3.151
7	584.522,107 698.705,47	8	584.520,661 698.711,168	5.879

Punct început	X / Y	Punct sfârşit	X / Y	Lungime segment (** (m)
2	584.501,71 698.684,051	3	584.519,894 698.692,186	19.921
4	584.521,89 698.693,237	5	584.524,012 698.696,711	4.071
6	584.523,434 698.699,809	7	584.522,107 698.705,47	5.814
8	584.520,661 698.711,168	9	584.520,269 698.714,309	3.165

Document care conține date cu caracter personal, protejat de prevederile Regulamentului (UE) nr. 679/2016 și Legii 190/2018

Punct început	X / Y	Punct sfârşit	X / Y	Lungime segment (** (m)
9	584.520,269 698.714,309	10	584.519,342 698.717,335	3.165
11	584.517,989 698.723,728	12	584.517,425 698.726,267	2.601
13	584.516,852 698.729,525	14	584.525,536 698.728,983	8.701
15	584.532,872 698.728,572	16	584.536,207 698.728,004	3.383
17	584.538,652 698.754,621	18	584.539,444 698.763,246	8.661
19	584.543,28 698.778,196	20	584.517,249 698.796,106	31.597
21	584.514,333 698.793,067	22	584.508,483 698.786,227	9.0
23	584.500,427 698.773,565	24	584.497,78 698.768,817	5.436
25	584.493,989 698.760,104	26	584.491,928 698.754,687	5.796
27	584.490,04 698.749,728	28	584.485,522 698.736,883	13.616
29	584.484,571 698.733,267	30	584.481,968 698.723,119	10.477
31	584.481,16 698.719,389	32	584.479,873 698.713,453	6.074
33	584.476,742 698.689,537	34	584.476,932 698.684,251	5.289

Punct început	X / Y	Punct sfârşit	X / Y	Lungime segment (** (m)
10	584.519,342 698.717,335	11	584.517,989 698.723,728	6.535
12	584.517,425 698.726,267	13	584.516,852 698.729,525	3.308
14	584.525,536 698.728,983	15	584.532,872 698.728,572	7.348
16	584.536,207 698.728,004	17	584.538,652 698.754,621	26.729
18	584.539,444 698.763,246	19	584.543,28 698.778,196	15.434
20	584.517,249 698.796,106	21	584.514,333 698.793,067	4.212
22	584.508,483 698.786,227	23	584.500,427 698.773,565	15.008
24	584.497,78 698.768,817	25	584.493,989 698.760,104	9.502
26	584.491,928 698.754,687	27	584.490,04 698.749,728	5.306
28	584.485,522 698.736,883	29	584.484,571 698.733,267	3.739
30	584.481,968 698.723,119	31	584.481,16 698.719,389	3.817
32	584.479,873 698.713,453	33	584.476,742 698.689,537	24.12
34	584.476,932 698.684,251	1	584.477,248 698.675,489	8.768

** Lungimile segmentelor sunt determinate în planul de proiecţie Stereo 70 şi sunt rotunjite la 1 milimetru.
*** Distanţa dintre puncte este formată din segmente cumulate ce sunt mai mici decât valoarea 1 milimetru.

Document care conține date cu caracter personal, protejat de prevederile Regulamentului (UE) nr. 679/2016 și Legii 190/2018

DATE DESPRE IMOBILUL NR. 290

Oficiul de Cadastru şi Publicitate Imobiliară SUCEAVA
Biroul de Cadastru şi Publicitate Imobiliară Suceava

A. Partea I. Descrierea imobilului

TEREN Necunoscut

Adresa: Loc. Calinesti, Nr. 243, Jud. Suceava

Nr. Crt	Nr cadastral Nr. topografic	Suprafaţa* (mp)	Observaţii / Referinţe
A1	43981	6.500	Sector cadastral:14 Teren imprejmuit;

Construcţii

Crt	Nr cadastral Nr. topografic	Adresa	Observaţii / Referinţe
A1.1	43981-C1	Loc. Calinesti, Nr. 243, Jud. Suceava	Nr. niveluri:1; S. construita la sol:85 mp; S. construita desfasurata:85 mp; CASA
A1.2	43981-C2	Loc. Calinesti, Nr. 243, Jud. Suceava	Nr. niveluri:1; S. construita la sol:32 mp; S. construita desfasurata:32 mp; ANEXA
A1.3	43981-C3	Loc. Calinesti, Nr. 243, Jud. Suceava	Nr. niveluri:1; S. construita la sol:83 mp; S. construita desfasurata:83 mp; ANEXA

B. Partea II. Proprietari şi acte

Inscrieri privitoare la dreptul de proprietate şi alte drepturi reale		Referinţe
681 / 07/02/1997		
Act Notarial nr. 2506, din 27/08/1996 emis de BNP;		
B1	Intabulare, drept de PROPRIETATE, dobandit prin Conventie, cota actuala 1/1, cota initiala 1/1	A1, A1.1, A1.2, A1.3
	1) **PALANCIUC VASILE**, Se noteaza lipsa CNP 2) **PALANCIUC ELENA**	

C. Partea III. SARCINI

Inscrieri privind dezmembramintele dreptului de proprietate, drepturi reale de garanţie şi sarcini		Referinţe
681 / 07/02/1997		
Act Notarial nr. 2506, din 27/08/1996 emis de BNP;		
C1	Intabulare, drept de UZUFRUCT VIAGER, dobandit prin Conventie, cota actuala 1/1, cota initiala 1/1	A1, A1.1, A1.2, A1.3
	1) **PALANCIUC DUMITRU**, Se noteaza lipsa CNP	

Document care conține date cu caracter personal, protejat de prevederile Regulamentului (UE) nr. 679/2016 și Legii 190/2018

Anexa Nr. 1 La Partea I

Teren

Nr cadastral	Suprafaţa (mp)*	Observaţii / Referinţe
43981	6.500	

* Suprafaţa este determinată in planul de proiecţie Stereo 70.

DETALII LINIARE IMOBIL

Date referitoare la teren

Crt	Categorie folosință	Intra vilan	Suprafaţa (mp)	Tarla	Parcelă	Nr. topo	Observaţii / Referinţe
1	curti constructii	DA	668	-	-	-	
2	arabil	DA	2.586	-	-	-	
3	livada	DA	826	-	-	-	
4	arabil	NU	2.420	-	-	-	

Date referitoare la construcţii

Crt	Număr	Destinaţie construcţie	Supraf. (mp)	Situaţie juridică	Observaţii / Referinţe
A1.1	43981-C1	constructii de locuinte	85	Cu acte	Nr. niveluri:1; S. construita la sol:85 mp; S. construita desfasurata:85 mp; CASA
A1.2	43981-C2	constructii anexa	32	Cu acte	Nr. niveluri:1; S. construita la sol:32 mp; S. construita desfasurata:32 mp; ANEXA
A1.3	43981-C3	constructii anexa	83	Cu acte	Nr. niveluri:1; S. construita la sol:83 mp; S. construita desfasurata:83 mp; ANEXA

Document care conține date cu caracter personal, protejat de prevederile Regulamentului (UE) nr. 679/2016 și Legii 190/2018

Lungime Segmente
1) Valorile lungimilor segmentelor sunt obţinute din proiecţie în plan.

Punct început	X / Y	Punct sfârşit	X / Y	Lungime segment (** (m)
1	584.404,77 698.635,7	2	584.406,76 698.635,06	2.09
3	584.425,27 698.632,99	4	584.428,75 698.632,82	3.484
5	584.435,8 698.631,99	6	584.441,51 698.636,872	7.513
7	584.441,92 698.638,188	8	584.441,454 698.639,797	1.675
9	584.440,21 698.643,557	10	584.436,185 698.651,436	8.848
11	584.435,647 698.654,088	12	584.474,347 698.673,659	43.367
13	584.477,248 698.675,489	14	584.476,932 698.684,251	8.768
15	584.476,742 698.689,537	16	584.479,873 698.713,453	24.12
17	584.481,16 698.719,389	18	584.481,968 698.723,119	3.817
19	584.484,571 698.733,267	20	584.485,522 698.736,883	3.739
21	584.490,04 698.749,728	22	584.491,928 698.754,687	5.306
23	584.420,443 698.754,24	24	584.421,201 698.725,589	28.661
25	584.422,001 698.695,319	26	584.421,221 698.687,509	7.849
27	584.420,34 698.679,974	28	584.420,061 698.678,13	1.865
29	584.419,783 698.676,287	30	584.411,923 698.674,49	8.063
31	584.409,201 698.666,081	32	584.405,018 698.652,328	14.375
33	584.405,481 698.644,17	34	584.404,893 698.640,016	4.195

Punct început	X / Y	Punct sfârşit	X / Y	Lungime segment (** (m)
2	584.406,76 698.635,06	3	584.425,27 698.632,99	18.625
4	584.428,75 698.632,82	5	584.435,8 698.631,99	7.099
6	584.441,51 698.636,872	7	584.441,92 698.638,188	1.378
8	584.441,454 698.639,797	9	584.440,21 698.643,557	3.96
10	584.436,185 698.651,436	11	584.435,647 698.654,088	2.706
12	584.474,347 698.673,659	13	584.477,248 698.675,489	3.43
14	584.476,932 698.684,251	15	584.476,742 698.689,537	5.289
16	584.479,873 698.713,453	17	584.481,16 698.719,389	6.074
18	584.481,968 698.723,119	19	584.484,571 698.733,267	10.477
20	584.485,522 698.736,883	21	584.490,04 698.749,728	13.616
22	584.491,928 698.754,687	23	584.420,443 698.754,24	71.486
24	584.421,201 698.725,589	25	584.422,001 698.695,319	30.281
26	584.421,221 698.687,509	27	584.420,34 698.679,974	7.586
28	584.420,061 698.678,13	29	584.419,783 698.676,287	1.864
30	584.411,923 698.674,49	31	584.409,201 698.666,081	8.839
32	584.405,018 698.652,328	33	584.405,481 698.644,17	8.171
34	584.404,893 698.640,016	1	584.404,77 698.635,7	4.318

** Lungimile segmentelor sunt determinate în planul de proiecţie Stereo 70 şi sunt rotunjite la 1 milimetru.
*** Distanţa dintre puncte este formată din segmente cumulate ce sunt mai mici decât valoarea 1 milimetru.

Document care conține date cu caracter personal, protejat de prevederile Regulamentului (UE) nr. 679/2016 și Legii 190/2018

DATE DESPRE IMOBILUL NR. 291

Oficiul de Cadastru şi Publicitate Imobiliară SUCEAVA
Biroul de Cadastru şi Publicitate Imobiliară Suceava

A. Partea I. Descrierea imobilului

TEREN Necunoscut

Adresa: Loc. Calinesti, Jud. Suceava

Nr. Crt	Nr cadastral Nr. topografic	Suprafaţa* (mp)	Observaţii / Referinţe
A1	30413	2.861	Sector cadastral:14 Teren neimprejmuit;

Construcţii

Crt	Nr cadastral Nr. topografic	Adresa	Observaţii / Referinţe
A1.1		Loc. Calinesti, Jud. Suceava	Nr. niveluri:1; S. construita la sol:59 mp; S. construita desfasurata:59 mp; LOCUINTA
A1.2		Loc. Calinesti, Jud. Suceava	Nr. niveluri:1; S. construita la sol:18 mp; S. construita desfasurata:18 mp; ANEXA
A1.3		Loc. Calinesti, Jud. Suceava	Nr. niveluri:1; S. construita la sol:83 mp; S. construita desfasurata:83 mp; ANEXA
A1.4		Loc. Calinesti, Jud. Suceava	Nr. niveluri:1; S. construita la sol:16 mp; S. construita desfasurata:16 mp; ANEXA

B. Partea II. Proprietari şi acte

Inscrieri privitoare la dreptul de proprietate şi alte drepturi reale		Referinţe
29946 / 30/10/2009		
Act Notarial nr. 5604, din 28/10/2009 emis de BNP ILIE VALERIANA;		
B1	Intabulare, drept de PROPRIETATE, necasatorit, dobandit prin Conventie, cota actuala 1/1, cota initiala 1/1	A1
	1) **MAIDAN SORIN-CONSTANTIN**	
B2	Intabulare, drept de PROPRIETATE, necasatorit, dobandit prin Conventie, cota actuala 1/1, cota initiala 1/1	A1.1, A1.2, A1.3, A1.4
	1) **MAIDAN SORIN-CONSTANTIN**	

C. Partea III. SARCINI

Inscrieri privind dezmembramintele dreptului de proprietate, drepturi reale de garanţie şi sarcini		Referinţe
29946 / 30/10/2009		
Act Notarial nr. 5604, din 28/10/2009 emis de BNP ILIE VALERIANA;		
C1	Se noteaza obligatia de intretinere.	A1, A1.1, A1.2, A1.3, A1.4
	1) **MAIDAN PARASCHIVA**	
C2	Intabulare, drept de UZUFRUCT VIAGER, cota actuala 1/1, cota initiala 1/1	A1.1, A1.2, A1.3, A1.4
	1) **MAIDAN PARASCHIVA**	

Document care conține date cu caracter personal, protejat de prevederile Regulamentului (UE) nr. 679/2016 și Legii 190/2018

Anexa Nr. 1 La Partea I

Teren

Nr cadastral	Suprafaţa (mp)*	Observaţii / Referinţe
30413	2.861	

* Suprafaţa este determinată in planul de proiecţie Stereo 70.

DETALII LINIARE IMOBIL

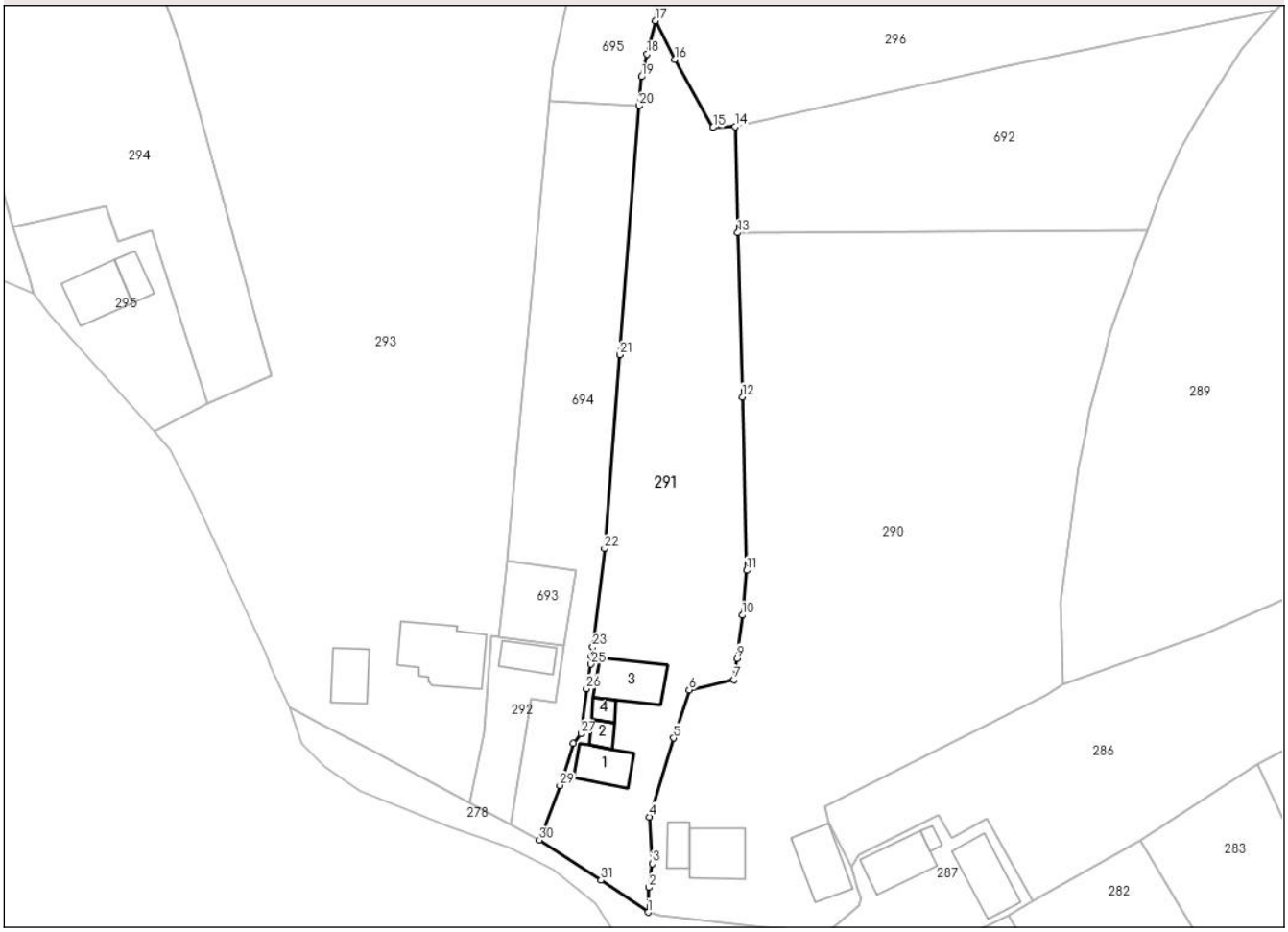

Date referitoare la teren

Crt	Categorie folosință	Intra vilan	Suprafaţa (mp)	Tarla	Parcelă	Nr. topo	Observaţii / Referinţe
1	curti constructii	DA	715	-	-	-	
2	arabil	DA	1.183	-	-	-	
3	arabil	NU	963	-	-	-	

Date referitoare la construcţii

Crt	Număr	Destinaţie construcţie	Supraf. (mp)	Situaţie juridică	Observaţii / Referinţe
A1.1		constructii de locuinte	59	Cu acte	Nr. niveluri:1; S. construita la sol:59 mp; S. construita desfasurata:59 mp; LOCUINTA
A1.2		constructii anexa	18	Cu acte	Nr. niveluri:1; S. construita la sol:18 mp; S. construita desfasurata:18 mp; ANEXA
A1.3		constructii anexa	83	Cu acte	Nr. niveluri:1; S. construita la sol:83 mp; S. construita desfasurata:83 mp; ANEXA
A1.4		constructii anexa	16	Cu acte	Nr. niveluri:1; S. construita la sol:16 mp; S. construita desfasurata:16 mp; ANEXA

Document care conține date cu caracter personal, protejat de prevederile Regulamentului (UE) nr. 679/2016 și Legii 190/2018

Lungime Segmente
1) Valorile lungimilor segmentelor sunt obţinute din proiecţie în plan.

Punct început	X / Y	Punct sfârşit	X / Y	Lungime segment (** (m)
1	584.404,77 698.635,7	2	584.404,893 698.640,016	4.318
3	584.405,481 698.644,17	4	584.405,018 698.652,328	8.171
5	584.409,201 698.666,081	6	584.411,923 698.674,49	8.839
7	584.419,783 698.676,287	8	584.420,061 698.678,13	1.864
9	584.420,34 698.679,974	10	584.421,221 698.687,509	7.586
11	584.422,001 698.695,319	12	584.421,201 698.725,589	30.281
13	584.420,443 698.754,24	14	584.419,954 698.772,728	18.494
15	584.416,113 698.772,598	16	584.409,388 698.784,464	13.639
17	584.406,001 698.791,226	18	584.404,577 698.785,384	6.013
19	584.403,617 698.781,445	20	584.403,22 698.776,377	5.084
21	584.399,815 698.732,945	22	584.397,164 698.699,137	33.912
23	584.395,104 698.681,946	24	584.394,909 698.680,319	1.639
25	584.394,79 698.678,976	26	584.393,996 698.674,693	4.356
27	584.393,046 698.666,822	28	584.391,697 698.665,14	2.156
29	584.389,331 698.657,811	30	584.385,778 698.648,273	10.178
31	584.396,535 698.641,283	1	584.404,77 698.635,7	9.949

Punct început	X / Y	Punct sfârşit	X / Y	Lungime segment (** (m)
2	584.404,893 698.640,016	3	584.405,481 698.644,17	4.195
4	584.405,018 698.652,328	5	584.409,201 698.666,081	14.375
6	584.411,923 698.674,49	7	584.419,783 698.676,287	8.063
8	584.420,061 698.678,13	9	584.420,34 698.679,974	1.865
10	584.421,221 698.687,509	11	584.422,001 698.695,319	7.849
12	584.421,201 698.725,589	13	584.420,443 698.754,24	28.661
14	584.419,954 698.772,728	15	584.416,113 698.772,598	3.843
16	584.409,388 698.784,464	17	584.406,001 698.791,226	7.563
18	584.404,577 698.785,384	19	584.403,617 698.781,445	4.054
20	584.403,22 698.776,377	21	584.399,815 698.732,945	43.565
22	584.397,164 698.699,137	23	584.395,104 698.681,946	17.314
24	584.394,909 698.680,319	25	584.394,79 698.678,976	1.348
26	584.393,996 698.674,693	27	584.393,046 698.666,822	7.928
28	584.391,697 698.665,14	29	584.389,331 698.657,811	7.701
30	584.385,778 698.648,273	31	584.396,535 698.641,283	12.829

** Lungimile segmentelor sunt determinate în planul de proiecţie Stereo 70 şi sunt rotunjite la 1 milimetru.
*** Distanţa dintre puncte este formată din segmente cumulate ce sunt mai mici decât valoarea 1 milimetru.

Document care conține date cu caracter personal, protejat de prevederile Regulamentului (UE) nr. 679/2016 și Legii 190/2018

DATE DESPRE IMOBILUL NR. 292

Oficiul de Cadastru şi Publicitate Imobiliară SUCEAVA
Biroul de Cadastru şi Publicitate Imobiliară Suceava

A. Partea I. Descrierea imobilului

TEREN Intravilan

Adresa: Loc. Calinesti, Nr. 245, Jud. Suceava

Nr. Crt	Nr cadastral Nr. topografic	Suprafaţa* (mp)	Observaţii / Referinţe
A1	43807	278	Sector cadastral:14 Teren neimprejmuit;

Construcţii

Crt	Nr cadastral Nr. topografic	Adresa	Observaţii / Referinţe
A1.1	43807-C1	Loc. Calinesti, Nr. 245, Jud. Suceava	Nr. niveluri:1; S. construita la sol:44 mp; S. construita desfasurata:44 mp; LOCUINTA

B. Partea II. Proprietari şi acte

Inscrieri privitoare la dreptul de proprietate şi alte drepturi reale		Referinţe
2177 / 16/05/2000		
Act Notarial nr. 296, din 31/03/2000 emis de BNP;		
B1	Intabulare, drept de PROPRIETATE, soti, dobandit prin Conventie, cota actuala 1/1, cota initiala 1/1	A1, A1.1
	1) **ANTONESI GHEORGHE**, Se noteaza lipsa CNP 2) **ANTONESI MADALINA-MIRELA**, Se noteaza lipsa CNP	

C. Partea III. SARCINI .

Inscrieri privind dezmembramintele dreptului de proprietate, drepturi reale de garanţie şi sarcini	Referinţe
NU SUNT	

Anexa Nr. 1 La Partea I

Teren

Nr cadastral	Suprafaţa (mp)*	Observaţii / Referinţe
43807	278	

* Suprafaţa este determinată in planul de proiecţie Stereo 70.

DETALII LINIARE IMOBIL

Date referitoare la teren

Crt	Categorie folosință	Intra vilan	Suprafaţa (mp)	Tarla	Parcelă	Nr. topo	Observaţii / Referinţe
1	curti constructii	DA	278	-	-	-	

Date referitoare la construcţii

Crt	Număr	Destinaţie construcţie	Supraf. (mp)	Situaţie juridică	Observaţii / Referinţe
A1.1	43807-C1	constructii de locuinte	44	Cu acte	Nr. niveluri:1; S. construita la sol:44 mp; S. construita desfasurata:44 mp; LOCUINTA

Lungime Segmente
1) Valorile lungimilor segmentelor sunt obţinute din proiecţie în plan.

Punct început	X / Y	Punct sfârşit	X / Y	Lungime segment (** (m)
1	584.380,766 698.651,011	2	584.384,427 698.672,926	22.219
2	584.384,427 698.672,926	3	584.388,597 698.672,353	4.209
3	584.388,597 698.672,353	4	584.389,978 698.682,129	9.873
4	584.389,978 698.682,129	5	584.378,702 698.683,714	11.387

Document care conține date cu caracter personal, protejat de prevederile Regulamentului (UE) nr. 679/2016 și Legii 190/2018

Punct început	X / Y	Punct sfârşit	X / Y	Lungime segment (** (m)
5	584.378,702 698.683,714	6	584.377,483 698.683,843	1.226
6	584.377,483 698.683,843	7	584.376,047 698.667,033	16.871
7	584.376,047 698.667,033	8	584.373,7 698.654,865	12.392
8	584.373,7 698.654,865	1	584.380,766 698.651,011	8.049

** Lungimile segmentelor sunt determinate în planul de proiecţie Stereo 70 şi sunt rotunjite la 1 milimetru.
*** Distanţa dintre puncte este formată din segmente cumulate ce sunt mai mici decât valoarea 1 milimetru.

DATE DESPRE IMOBILUL NR. 293

Oficiul de Cadastru şi Publicitate Imobiliară SUCEAVA
Biroul de Cadastru şi Publicitate Imobiliară Suceava

A. Partea I. Descrierea imobilului

TEREN Necunoscut

Adresa: Loc. Calinesti, Nr. 246, Jud. Suceava

Nr. Crt	Nr cadastral Nr. topografic	Suprafaţa* (mp)	Observaţii / Referinţe
A1	48973	7.800	Sector cadastral:14 Teren neimprejmuit;

Construcţii

Crt	Nr cadastral Nr. topografic	Adresa	Observaţii / Referinţe
A1.1		Loc. Calinesti, Nr. 246, Jud. Suceava	Nr. niveluri:1; S. construita la sol:141 mp; S. construita desfasurata:141 mp; LOCUINTA

B. Partea II. Proprietari şi acte

Inscrieri privitoare la dreptul de proprietate şi alte drepturi reale		Referinţe
5171 / 27/01/2022		
Act Notarial nr. 233, din 27/01/2022 emis de BIN Ilie Delia;		
B1	Intabulare, drept de PROPRIETATEbun comun, dobandit prin Conventie, cota actuala 10/16, cota initiala 10/16	A1, A1.1
	1) **PAULIUC NICULINA** 2) **PAULIUC CATALIN DIONISIE**	
5169 / 27/01/2022		
Act Notarial nr. 232, din 27/01/2022 emis de BIN ILIE DELIA (Contract de vânzare);		
B2	Intabulare, drept de PROPRIETATEbun comun in devalmasie, dobandit prin Conventie, cota actuala 3/16, cota initiala 3/16	A1
	1) **PAULIUC NICULINA** 2) **PAULIUC CATALIN DIONISIE**	
484 / 05/01/2022		
Act Notarial nr. 68, din 05/01/2022 emis de ILIE DELIA (Act de alipire);		
B3	Intabulare, drept de PROPRIETATE, dobandit prin Conventie, cota actuala 3/16, cota initiala 3/16	A1
	1) **PAULIUC CATALIN DIONISIE**	
Act Notarial nr. 72, din 03/09/2021 emis de BIN Ilie Delia;		
B4	Intabulare, drept de PROPRIETATE, dobandit prin Succesiune, cota actuala 3/16, cota initiala 3/16	A1.1
	1) **ANTONESI MĂDĂLINA-MIRELA**	
B5	Intabulare, drept de PROPRIETATE, dobandit prin Succesiune, cota actuala 3/16, cota initiala 3/16	A1.1
	1) **PAULIUC CATALIN DIONISIE**	

C. Partea III. SARCINI

Inscrieri privind dezmembramintele dreptului de proprietate, drepturi reale de garanţie şi sarcini		Referinţe
5171 / 27/01/2022		
Act Notarial nr. 233, din 27/01/2022 emis de BIN Ilie Delia;		
C1	Intabulare, drept de UZUFRUCT VIAGER, cota actuala 10/16, cota initiala 10/16	A1, A1.1
	1) **PAULIUC DOMNICA**	

Document care conține date cu caracter personal, protejat de prevederile Regulamentului (UE) nr. 679/2016 și Legii 190/2018

Anexa Nr. 1 La Partea I

Teren

Nr cadastral	Suprafaţa (mp)*	Observaţii / Referinţe
48973	7.800	

* Suprafaţa este determinată in planul de proiecţie Stereo 70.

DETALII LINIARE IMOBIL

Date referitoare la teren

Crt	Categorie folosință	Intra vilan	Suprafaţa (mp)	Tarla	Parcelă	Nr. topo	Observaţii / Referinţe
1	curti constructii	DA	712	-	-	-	
2	arabil	DA	4.983	-	-	-	
3	arabil	NU	431	-	-	-	
4	pasune	DA	513	-	-	-	
5	pasune	NU	1.161	-	-	-	

Date referitoare la construcţii

Crt	Număr	Destinaţie construcţie	Supraf. (mp)	Situaţie juridică	Observaţii / Referinţe
A1.1		constructii de locuinte	141	Cu acte	Nr. niveluri:1; S. construita la sol:141 mp; S. construita desfasurata:141 mp; LOCUINTA
A1.2		necunoscut	61	Fara acte	Nr. niveluri:1; S. construita la sol:61 mp;

Document care conține date cu caracter personal, protejat de prevederile Regulamentului (UE) nr. 679/2016 și Legii 190/2018

Lungime Segmente
1) Valorile lungimilor segmentelor sunt obţinute din proiecţie în plan.

Punct început	X / Y	Punct sfârşit	X / Y	Lungime segment (** (m)
1	584.342,23 698.671,455	2	584.348,134 698.668,28	6.704
3	584.356,345 698.664,117	4	584.361,77 698.661,08	6.217
5	584.373,7 698.654,865	6	584.376,047 698.667,033	12.392
7	584.377,483 698.683,843	8	584.378,702 698.683,714	1.226
9	584.378,877 698.685,406	10	584.379,865 698.694,943	9.588
11	584.380,043 698.696,91	12	584.381,756 698.715,796	18.964
13	584.384,711 698.747,231	14	584.387,522 698.777,142	30.043
15	584.388,097 698.783,254	16	584.393,021 698.806,302	23.568
17	584.354,498 698.808,432	18	584.315,561 698.808,404	38.937
19	584.317,277 698.802,929	20	584.321,034 698.792,853	10.754
21	584.322,998 698.787,586	22	584.323,6 698.785,4	2.267
23	584.339,052 698.729,298	24	584.327,751 698.724,354	12.335
25	584.318,483 698.719,622	26	584.321,206 698.716,426	4.199
27	584.324,33 698.710,303	28	584.331,085 698.695,793	16.005
29	584.334,292 698.688,722	30	584.338,063 698.680,598	8.957
31	584.338,742 698.678,615	1	584.342,23 698.671,455	7.964

Punct început	X / Y	Punct sfârşit	X / Y	Lungime segment (** (m)
2	584.348,134 698.668,28	3	584.356,345 698.664,117	9.206
4	584.361,77 698.661,08	5	584.373,7 698.654,865	13.452
6	584.376,047 698.667,033	7	584.377,483 698.683,843	16.871
8	584.378,702 698.683,714	9	584.378,877 698.685,406	1.701
10	584.379,865 698.694,943	11	584.380,043 698.696,91	1.975
12	584.381,756 698.715,796	13	584.384,711 698.747,231	31.574
14	584.387,522 698.777,142	15	584.388,097 698.783,254	6.139
16	584.393,021 698.806,302	17	584.354,498 698.808,432	38.582
18	584.315,561 698.808,404	19	584.317,277 698.802,929	5.738
20	584.321,034 698.792,853	21	584.322,998 698.787,586	5.621
22	584.323,6 698.785,4	23	584.339,052 698.729,298	58.191
24	584.327,751 698.724,354	25	584.318,483 698.719,622	10.406
26	584.321,206 698.716,426	27	584.324,33 698.710,303	6.874
28	584.331,085 698.695,793	29	584.334,292 698.688,722	7.764
30	584.338,063 698.680,598	31	584.338,742 698.678,615	2.096

** Lungimile segmentelor sunt determinate în planul de proiecţie Stereo 70 şi sunt rotunjite la 1 milimetru.
*** Distanţa dintre puncte este formată din segmente cumulate ce sunt mai mici decât valoarea 1 milimetru.

Document care conține date cu caracter personal, protejat de prevederile Regulamentului (UE) nr. 679/2016 și Legii 190/2018

DATE DESPRE IMOBILUL NR. 294

Oficiul de Cadastru şi Publicitate Imobiliară SUCEAVA
Biroul de Cadastru şi Publicitate Imobiliară Suceava

A. Partea I. Descrierea imobilului

TEREN Necunoscut

Adresa: Loc. Calinesti, Jud. Suceava

Nr. Crt	Nr cadastral Nr. topografic	Suprafaţa* (mp)	Observaţii / Referinţe
A1		2.000	Sector cadastral:14 Teren neimprejmuit;

B. Partea II. Proprietari şi acte

Inscrieri privitoare la dreptul de proprietate şi alte drepturi reale		Referinţe
294 / 22/01/2025		
Act Notarial nr. 5941, din 13/11/2023 emis de SPN BUSUIOC;		
B1	Intabulare, drept de PROPRIETATE, dobandit prin Iesire Din Indiviziune, cota actuala 1/1, cota initiala 1/1	A1
	1) **HAPIUC ANA**	

C. Partea III. SARCINI .

Inscrieri privind dezmembramintele dreptului de proprietate, drepturi reale de garanţie şi sarcini	Referinţe
NU SUNT	

Document care conține date cu caracter personal, protejat de prevederile Regulamentului (UE) nr. 679/2016 și Legii 190/2018

Anexa Nr. 1 La Partea I

Teren

Nr cadastral	Suprafaţa (mp)*	Observaţii / Referinţe
	2.000	

* Suprafaţa este determinată in planul de proiecţie Stereo 70.

DETALII LINIARE IMOBIL

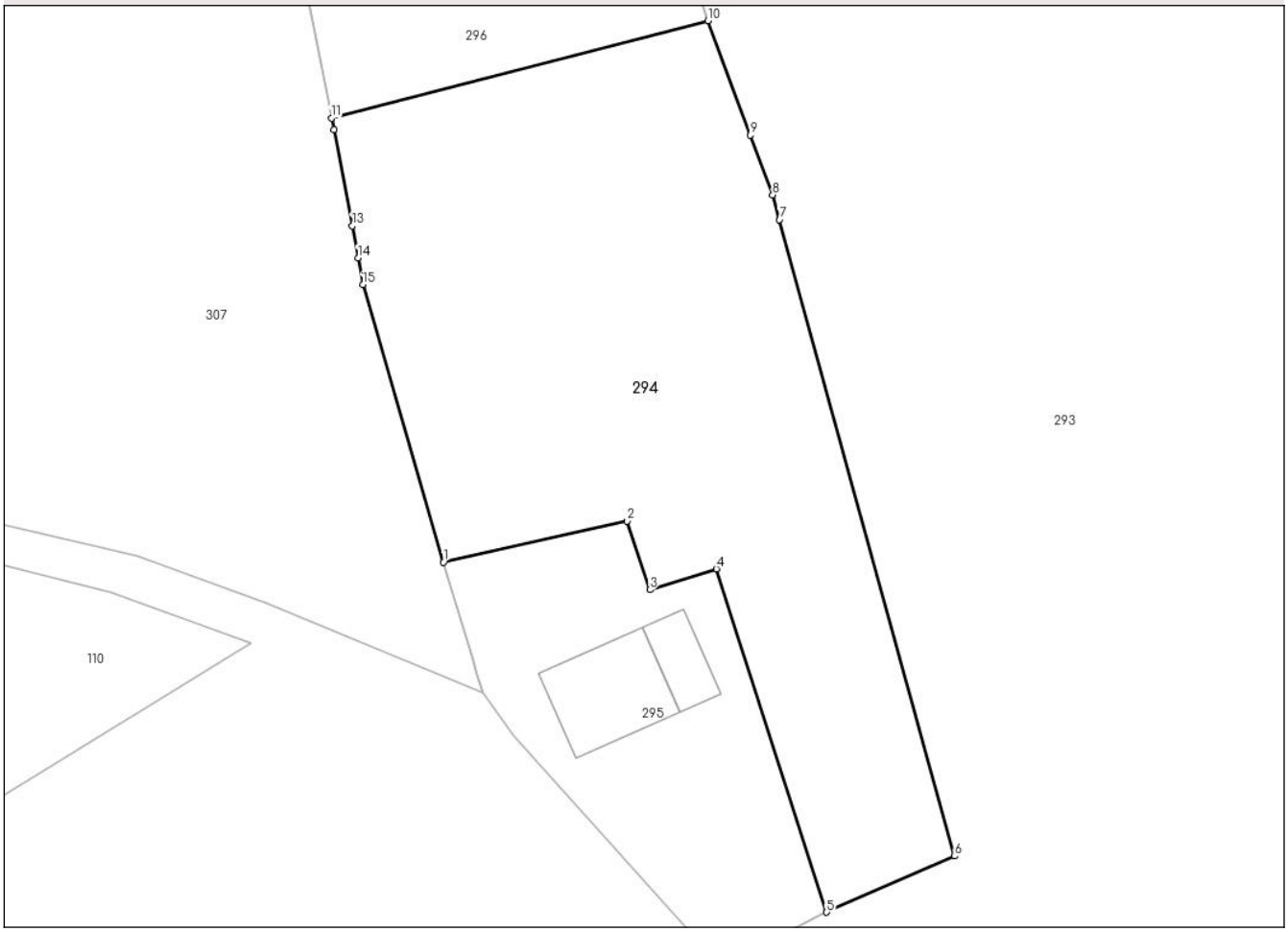

Date referitoare la teren

Crt	Categorie folosință	Intra vilan	Suprafaţa (mp)	Tarla	Parcelă	Nr. topo	Observaţii / Referinţe
1	arabil	DA	1.591	-	-	-	
2	arabil	NU	409	-	-	-	

Lungime Segmente
1) Valorile lungimilor segmentelor sunt obţinute din proiecţie în plan.

Punct început	X / Y	Punct sfârşit	X / Y	Lungime segment (** (m)
1	584.293,931 698.755,206	2	584.310,143 698.758,819	16.61
2	584.310,143 698.758,819	3	584.312,155 698.752,78	6.365
3	584.312,155 698.752,78	4	584.318,018 698.754,625	6.146
4	584.318,018 698.754,625	5	584.327,751 698.724,354	31.797

Document care conține date cu caracter personal, protejat de prevederile Regulamentului (UE) nr. 679/2016 și Legii 190/2018

Punct început	X / Y	Punct sfârşit	X / Y	Lungime segment (** (m)
5	584.327,751 698.724,354	6	584.339,052 698.729,298	12.335
6	584.339,052 698.729,298	7	584.323,6 698.785,4	58.191
7	584.323,6 698.785,4	8	584.322,998 698.787,586	2.267
8	584.322,998 698.787,586	9	584.321,034 698.792,853	5.621
9	584.321,034 698.792,853	10	584.317,277 698.802,929	10.754
10	584.317,277 698.802,929	11	584.284,066 698.794,34	34.304
11	584.284,066 698.794,34	12	584.284,265 698.793,306	1.053
12	584.284,265 698.793,306	13	584.285,887 698.784,86	8.6
13	584.285,887 698.784,86	14	584.286,401 698.782,019	2.887
14	584.286,401 698.782,019	15	584.286,827 698.779,668	2.389
15	584.286,827 698.779,668	1	584.293,931 698.755,206	25.473

** Lungimile segmentelor sunt determinate în planul de proiecţie Stereo 70 şi sunt rotunjite la 1 milimetru.
*** Distanţa dintre puncte este formată din segmente cumulate ce sunt mai mici decât valoarea 1 milimetru.

Document care conține date cu caracter personal, protejat de prevederile Regulamentului (UE) nr. 679/2016 și Legii 190/2018

DATE DESPRE IMOBILUL NR. 295

Oficiul de Cadastru şi Publicitate Imobiliară SUCEAVA
Biroul de Cadastru şi Publicitate Imobiliară Suceava

A. Partea I. Descrierea imobilului

TEREN Intravilan

Adresa: Loc. Calinesti, Nr. 248, Jud. Suceava

Nr. Crt	Nr cadastral Nr. topografic	Suprafaţa* (mp)	Observaţii / Referinţe
A1	44172	700	Sector cadastral:14 Teren neimprejmuit;

Construcţii

Crt	Nr cadastral Nr. topografic	Adresa	Observaţii / Referinţe
A1.1		Loc. Calinesti, Nr. 248, Jud. Suceava	Nr. niveluri:2; S. construita la sol:82 mp; S. construita desfasurata:164 mp; LOCUINTA
A1.2		Loc. Calinesti, Nr. 248, Jud. Suceava	Nr. niveluri:1; S. construita la sol:33 mp; S. construita desfasurata:33 mp; ANEXA

B. Partea II. Proprietari şi acte

Inscrieri privitoare la dreptul de proprietate şi alte drepturi reale		Referinţe
62708 / 30/10/2019		
Act Notarial nr. certificat de mostenitor nr. 75, din 30/10/2019 emis de BIN Ilie Delia;		
B1	Intabulare, drept de PROPRIETATE, dobandit prin Succesiune, cota actuala 1/1, cota initiala 1/1	A1
	1) **HUTAN FLORIN-VASILE**	
295 / 22/01/2025		
Act Administrativ nr. 1578, din 12/03/2025 emis de PRIMARIA COMUNEI DARMANESTI;		
B2	Intabulare, drept de PROPRIETATE, dobandit prin Reconstituire, cota actuala 1/1, cota initiala 1/1	A1.1, A1.2
	1) **HUTAN FLORIN-VASILE**	

C. Partea III. SARCINI .

Inscrieri privind dezmembramintele dreptului de proprietate, drepturi reale de garanţie şi sarcini	Referinţe
NU SUNT	

Document care conține date cu caracter personal, protejat de prevederile Regulamentului (UE) nr. 679/2016 și Legii 190/2018

Anexa Nr. 1 La Partea I

Teren

Nr cadastral	Suprafaţa (mp)*	Observaţii / Referinţe
44172	700	

* Suprafaţa este determinată in planul de proiecţie Stereo 70.

DETALII LINIARE IMOBIL

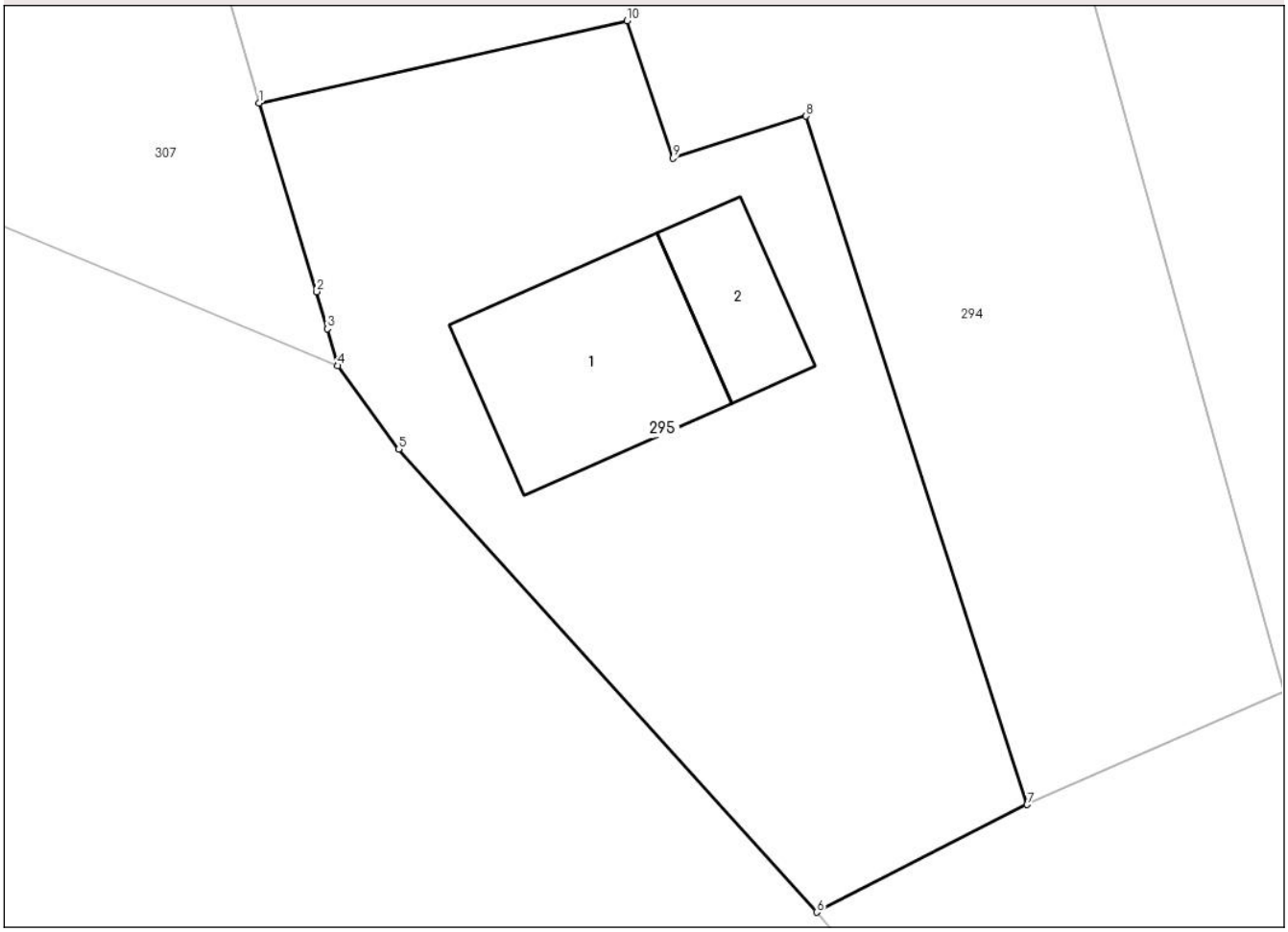

Date referitoare la teren

Crt	Categorie folosință	Intra vilan	Suprafaţa (mp)	Tarla	Parcelă	Nr. topo	Observaţii / Referinţe
1	curti constructii	DA	700	-	-	-	

Date referitoare la construcţii

Crt	Număr	Destinaţie construcţie	Supraf. (mp)	Situaţie juridică	Observaţii / Referinţe
A1.1		constructii de locuinte	82	Cu acte	Nr. niveluri:2; S. construita la sol:82 mp; S. construita desfasurata:164 mp; LOCUINTA
A1.2		constructii anexa	33	Cu acte	Nr. niveluri:1; S. construita la sol:33 mp; S. construita desfasurata:33 mp; ANEXA

Lungime Segmente
1) Valorile lungimilor segmentelor sunt obţinute din proiecţie în plan.

Punct început	X / Y	Punct sfârşit	X / Y	Lungime segment (** (m)
1	584.293,931 698.755,206	2	584.296,478 698.746,907	8.681
2	584.296,478 698.746,907	3	584.296,943 698.745,278	1.694
3	584.296,943 698.745,278	4	584.297,408 698.743,648	1.695

Document care conține date cu caracter personal, protejat de prevederile Regulamentului (UE) nr. 679/2016 și Legii 190/2018

Punct început	X / Y	Punct sfârşit	X / Y	Lungime segment (** (m)
4	584.297,408 698.743,648	5	584.300,08 698.739,975	4.542
5	584.300,08 698.739,975	6	584.318,483 698.719,622	27.439
6	584.318,483 698.719,622	7	584.327,751 698.724,354	10.406
7	584.327,751 698.724,354	8	584.318,018 698.754,625	31.797
8	584.318,018 698.754,625	9	584.312,155 698.752,78	6.146
9	584.312,155 698.752,78	10	584.310,143 698.758,819	6.365
10	584.310,143 698.758,819	1	584.293,931 698.755,206	16.61

** Lungimile segmentelor sunt determinate în planul de proiecţie Stereo 70 şi sunt rotunjite la 1 milimetru.
*** Distanţa dintre puncte este formată din segmente cumulate ce sunt mai mici decât valoarea 1 milimetru.

Document care conține date cu caracter personal, protejat de prevederile Regulamentului (UE) nr. 679/2016 și Legii 190/2018

DATE DESPRE IMOBILUL NR. 296

Oficiul de Cadastru şi Publicitate Imobiliară SUCEAVA
Biroul de Cadastru şi Publicitate Imobiliară Suceava

A. Partea I. Descrierea imobilului

TEREN Necunoscut

Adresa: Loc. Calinesti, Jud. Suceava

Nr. Crt	Nr cadastral Nr. topografic	Suprafaţa* (mp)	Observaţii / Referinţe
A1		12.679	Sector cadastral:14 Teren neimprejmuit;

B. Partea II. Proprietari şi acte

Inscrieri privitoare la dreptul de proprietate şi alte drepturi reale		Referinţe
296 / 22/01/2025		
Act Administrativ nr. 1578, din 12/03/2025 emis de PRIMARIA COMUNEI DARMANESTI;		
B1	Inscrierea posesiei, drept de PROPRIETATE, dobandit prin Lege, cota actuala 1/1, cota initiala 1/1	A1
	1) **NEIDENTIFICAT NEIDENTIFICAT**, PROPRIETAR NEIDENTIFICAT	
Act Normativ nr. 7, din 13/03/1996 emis de PARLAMENTUL ROMANIEI ((art. 13));		
B2	Se noteaza mentiunea de proprietar neidentificat	A1

C. Partea III. SARCINI .

Inscrieri privind dezmembramintele dreptului de proprietate, drepturi reale de garanţie şi sarcini	Referinţe
NU SUNT	

Document care conține date cu caracter personal, protejat de prevederile Regulamentului (UE) nr. 679/2016 și Legii 190/2018

Anexa Nr. 1 La Partea I

Teren

Nr cadastral	Suprafaţa (mp)*	Observaţii / Referinţe
	12.679	

* Suprafaţa este determinată in planul de proiecţie Stereo 70.

DETALII LINIARE IMOBIL

Date referitoare la teren

Crt	Categorie folosință	Intra vilan	Suprafaţa (mp)	Tarla	Parcelă	Nr. topo	Observaţii / Referinţe
1	neproductiv	DA	1.937	-	-	-	
2	neproductiv	NU	10.742	-	-	-	

Lungime Segmente

1) Valorile lungimilor segmentelor sunt obţinute din proiecţie în plan.

Punct început	X / Y	Punct sfârşit	X / Y	Lungime segment
1	584.281,475 698.816,195	2	584.281,211 698.814,756	1.463
4	584.284,066 698.794,34	5	584.317,277 698.802,929	34.304
7	584.354,498 698.808,432	8	584.393,021 698.806,302	38.582
10	584.406,001 698.791,226	11	584.409,388 698.784,464	7.563
13	584.419,954 698.772,728	14	584.467,471 698.783,391	48.699

Punct început	X / Y	Punct sfârşit	X / Y	Lungime segment
2	584.281,211 698.814,756	3	584.281,914 698.805,545	9.238
5	584.317,277 698.802,929	6	584.315,561 698.808,404	5.738
8	584.393,021 698.806,302	9	584.406,045 698.800,013	14.463
11	584.409,388 698.784,464	12	584.416,113 698.772,598	13.639
14	584.467,471 698.783,391	15	584.514,333 698.793,067	47.851

Punct început	X / Y	Punct sfârşit	X / Y	Lungime segment
3	584.281,914 698.805,545	4	584.284,066 698.794,34	11.41
6	584.315,561 698.808,404	7	584.354,498 698.808,432	38.937
9	584.406,045 698.800,013	10	584.406,001 698.791,226	8.787
12	584.416,113 698.772,598	13	584.419,954 698.772,728	3.843
15	584.514,333 698.793,067	16	584.517,249 698.796,106	4.212

Document care conține date cu caracter personal, protejat de prevederile Regulamentului (UE) nr. 679/2016 și Legii 190/2018

Punct început	X / Y	Punct sfârşit	X / Y	Lungime segment
16	584.517,249 698.796,106	17	584.543,28 698.778,196	31.597
19	584.538,652 698.754,621	20	584.536,207 698.728,004	26.729
22	584.531,4 698.703,2	23	584.538,563 698.711,748	11.152
25	584.583,401 698.742,482	26	584.575,314 698.753,154	13.39
28	584.593,625 698.770,819	29	584.586,25 698.771,007	7.377
31	584.577,191 698.775,448	32	584.575,662 698.777,301	2.402
34	584.564,408 698.788,259	35	584.554,213 698.795,244	12.358
37	584.530,144 698.815,752	38	584.530,13 698.828,914	13.162
40	584.522,779 698.847,895	41	584.519,942 698.857,165	9.694
43	584.510,517 698.876,766	44	584.489,606 698.877,452	20.922
46	584.490,22 698.866,278	47	584.500,56 698.848,284	20.753
49	584.480,255 698.825,221	50	584.455,018 698.828,417	25.439
52	584.402,397 698.835,005	53	584.373,432 698.837,084	29.04
55	584.353,355 698.826,617	56	584.331,845 698.825,556	21.536

Punct început	X / Y	Punct sfârşit	X / Y	Lungime segment
17	584.543,28 698.778,196	18	584.539,444 698.763,246	15.434
20	584.536,207 698.728,004	21	584.533,607 698.713,118	15.111
23	584.538,563 698.711,748	24	584.544,431 698.715,77	7.114
26	584.575,314 698.753,154	27	584.600,342 698.773,043	31.968
29	584.586,25 698.771,007	30	584.582,228 698.772,626	4.336
32	584.575,662 698.777,301	33	584.569,29 698.785,028	10.015
35	584.554,213 698.795,244	36	584.540,947 698.805,623	16.844
38	584.530,13 698.828,914	39	584.529,148 698.833,875	5.057
41	584.519,942 698.857,165	42	584.512,712 698.870,134	14.848
44	584.489,606 698.877,452	45	584.489,316 698.871,699	5.76
47	584.500,56 698.848,284	48	584.504,581 698.821,58	27.005
50	584.455,018 698.828,417	51	584.429,507 698.831,421	25.687
53	584.373,432 698.837,084	54	584.366,573 698.835,784	6.981
56	584.331,845 698.825,556	57	584.312,111 698.822,341	19.994

Punct început	X / Y	Punct sfârşit	X / Y	Lungime segment
18	584.539,444 698.763,246	19	584.538,652 698.754,621	8.661
21	584.533,607 698.713,118	22	584.531,4 698.703,2	10.161
24	584.544,431 698.715,77	25	584.583,401 698.742,482	47.246
27	584.600,342 698.773,043	28	584.593,625 698.770,819	7.076
30	584.582,228 698.772,626	31	584.577,191 698.775,448	5.774
33	584.569,29 698.785,028	34	584.564,408 698.788,259	5.854
36	584.540,947 698.805,623	37	584.530,144 698.815,752	14.809
39	584.529,148 698.833,875	40	584.522,779 698.847,895	15.399
42	584.512,712 698.870,134	43	584.510,517 698.876,766	6.986
45	584.489,316 698.871,699	46	584.490,22 698.866,278	5.496
48	584.504,581 698.821,58	49	584.480,255 698.825,221	24.597
51	584.429,507 698.831,421	52	584.402,397 698.835,005	27.346
54	584.366,573 698.835,784	55	584.353,355 698.826,617	16.086
57	584.312,111 698.822,341	1	584.281,475 698.816,195	31.246

**** Lungimile segmentelor sunt determinate în planul de proiecţie Stereo 70 şi sunt rotunjite la 1 milimetru.**
***** Distanţa dintre puncte este formată din segmente cumulate ce sunt mai mici decât valoarea 1 milimetru.**

Document care conține date cu caracter personal, protejat de prevederile Regulamentului (UE) nr. 679/2016 și Legii 190/2018

DATE DESPRE IMOBILUL NR. 297

Oficiul de Cadastru şi Publicitate Imobiliară SUCEAVA
Biroul de Cadastru şi Publicitate Imobiliară Suceava

A. Partea I. Descrierea imobilului

TEREN Extravilan

Adresa: Jud. Suceava

Nr. Crt	Nr cadastral Nr. topografic	Suprafaţa* (mp)	Observaţii / Referinţe
A1		7.961	Sector cadastral:14 Teren neimprejmuit;

B. Partea II. Proprietari şi acte

Inscrieri privitoare la dreptul de proprietate şi alte drepturi reale		Referinţe
297 / 22/01/2025		
Act Administrativ nr. 1578, din 12/03/2025 emis de PRIMARIA COMUNEI DARMANESTI;		
B1	Inscrierea posesiei, drept de PROPRIETATE, dobandit prin Lege, cota actuala 1/1, cota initiala 1/1	A1
	1) **NEIDENTIFICAT NEIDENTIFICAT**, PROPRIETAR NEIDENTIFICAT	
Act Normativ nr. 7, din 13/03/1996 emis de PARLAMENTUL ROMANIEI ((art. 13));		
B2	Se noteaza mentiunea de proprietar neidentificat	A1

C. Partea III. SARCINI .

Inscrieri privind dezmembramintele dreptului de proprietate, drepturi reale de garanţie şi sarcini	Referinţe
NU SUNT	

Document care conține date cu caracter personal, protejat de prevederile Regulamentului (UE) nr. 679/2016 și Legii 190/2018

Anexa Nr. 1 La Partea I

Teren

Nr cadastral	Suprafaţa (mp)*	Observaţii / Referinţe
	7.961	

* Suprafaţa este determinată in planul de proiecţie Stereo 70.

DETALII LINIARE IMOBIL

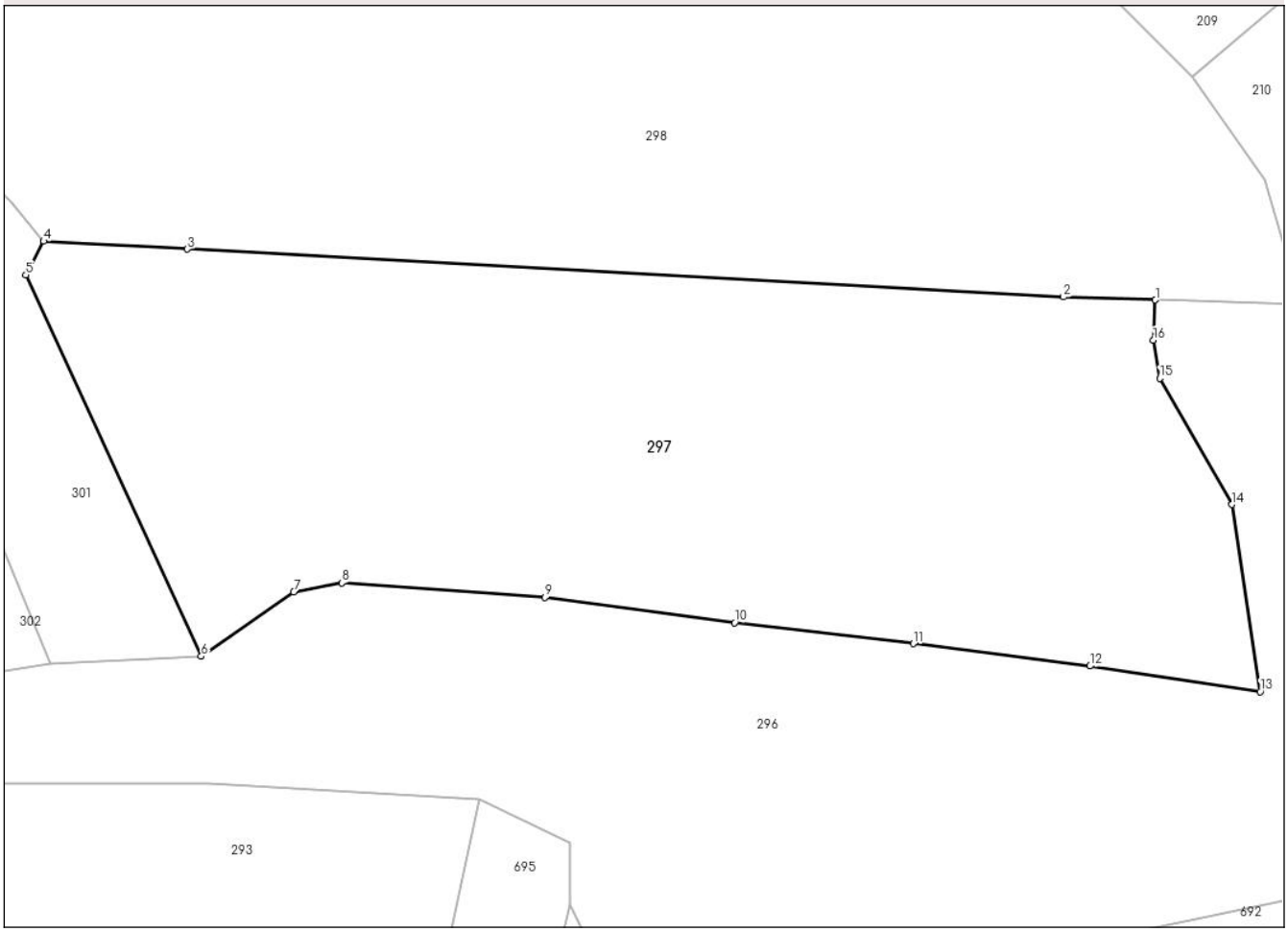

Date referitoare la teren

Crt	Categorie folosință	Intra vilan	Suprafaţa (mp)	Tarla	Parcelă	Nr. topo	Observaţii / Referinţe
1	arabil	NU	7.961	-	-	-	

Lungime Segmente
1) Valorile lungimilor segmentelor sunt obţinute din proiecţie în plan.

Punct început	X / Y	Punct sfârşit	X / Y	Lungime segment (** (m)
1	584.489,606 698.877,452	2	584.476,495 698.877,882	13.118
2	584.476,495 698.877,882	3	584.351,361 698.884,706	125.32
3	584.351,361 698.884,706	4	584.330,857 698.885,816	20.534
4	584.330,857 698.885,816	5	584.328,311 698.881,031	5.42
5	584.328,311 698.881,031	6	584.353,355 698.826,617	59.901

Document care conține date cu caracter personal, protejat de prevederile Regulamentului (UE) nr. 679/2016 și Legii 190/2018

Punct început	X / Y	Punct sfârşit	X / Y	Lungime segment (** (m)
6	584.353,355 698.826,617	7	584.366,573 698.835,784	16.086
7	584.366,573 698.835,784	8	584.373,432 698.837,084	6.981
8	584.373,432 698.837,084	9	584.402,397 698.835,005	29.04
9	584.402,397 698.835,005	10	584.429,507 698.831,421	27.346
10	584.429,507 698.831,421	11	584.455,018 698.828,417	25.687
11	584.455,018 698.828,417	12	584.480,255 698.825,221	25.439
12	584.480,255 698.825,221	13	584.504,581 698.821,58	24.597
13	584.504,581 698.821,58	14	584.500,56 698.848,284	27.005
14	584.500,56 698.848,284	15	584.490,22 698.866,278	20.753
15	584.490,22 698.866,278	16	584.489,316 698.871,699	5.496
16	584.489,316 698.871,699	1	584.489,606 698.877,452	5.76

** Lungimile segmentelor sunt determinate în planul de proiecţie Stereo 70 şi sunt rotunjite la 1 milimetru.
*** Distanţa dintre puncte este formată din segmente cumulate ce sunt mai mici decât valoarea 1 milimetru.

Document care conține date cu caracter personal, protejat de prevederile Regulamentului (UE) nr. 679/2016 și Legii 190/2018

DATE DESPRE IMOBILUL NR. 298

Oficiul de Cadastru şi Publicitate Imobiliară SUCEAVA
Biroul de Cadastru şi Publicitate Imobiliară Suceava

A. Partea I. Descrierea imobilului

TEREN Extravilan

Adresa: Jud. Suceava

Nr. Crt	Nr cadastral Nr. topografic	Suprafaţa* (mp)	Observaţii / Referinţe
A1	44502	7.800	Sector cadastral:14 Teren neimprejmuit;

B. Partea II. Proprietari şi acte

Inscrieri privitoare la dreptul de proprietate şi alte drepturi reale		Referinţe
15250 / 10/05/2012		
Act Notarial nr. 1, din 09/01/2004 emis de BNP ADELA IVASCU;		
B1	Intabulare, drept de PROPRIETATE, dobandit prin Succesiune, cota actuala 1/1, cota initiala 1/1	A1
	1) **MAIDAN PARASCHIVA**	

C. Partea III. SARCINI .

Inscrieri privind dezmembramintele dreptului de proprietate, drepturi reale de garanţie şi sarcini	Referinţe
NU SUNT	

Document care conține date cu caracter personal, protejat de prevederile Regulamentului (UE) nr. 679/2016 și Legii 190/2018

Anexa Nr. 1 La Partea I

Teren

Nr cadastral	Suprafaţa (mp)*	Observaţii / Referinţe
44502	7.800	

* Suprafaţa este determinată in planul de proiecţie Stereo 70.

DETALII LINIARE IMOBIL

Date referitoare la teren

Crt	Categorie folosință	Intra vilan	Suprafaţa (mp)	Tarla	Parcelă	Nr. topo	Observaţii / Referinţe
1	arabil	NU	7.800	-	-	-	

Lungime Segmente
1) Valorile lungimilor segmentelor sunt obţinute din proiecţie în plan.

Punct început	X / Y	Punct sfârşit	X / Y	Lungime segment (** (m)
1	584.319,618 698.919,403	2	584.289,934 698.917,4	29.752
2	584.289,934 698.917,4	3	584.308,337 698.904,794	22.307
3	584.308,337 698.904,794	4	584.314,639 698.900,804	7.459
4	584.314,639 698.900,804	5	584.320,677 698.896,782	7.255
5	584.320,677 698.896,782	6	584.326,258 698.891,3	7.823

Document care conține date cu caracter personal, protejat de prevederile Regulamentului (UE) nr. 679/2016 și Legii 190/2018

Punct început	X / Y	Punct sfârşit	X / Y	Lungime segment (** (m)
6	584.326,258 698.891,3	7	584.330,857 698.885,816	7.157
7	584.330,857 698.885,816	8	584.351,361 698.884,706	20.534
8	584.351,361 698.884,706	9	584.476,495 698.877,882	125.32
9	584.476,495 698.877,882	10	584.489,606 698.877,452	13.118
10	584.489,606 698.877,452	11	584.510,517 698.876,766	20.922
11	584.510,517 698.876,766	12	584.507,695 698.886,404	10.043
12	584.507,695 698.886,404	13	584.505,154 698.894,646	8.625
13	584.505,154 698.894,646	14	584.494,889 698.909,304	17.895
14	584.494,889 698.909,304	15	584.483,873 698.920,293	15.56
15	584.483,873 698.920,293	16	584.479,272 698.924,136	5.995
16	584.479,272 698.924,136	17	584.476,258 698.926,654	3.927
17	584.476,258 698.926,654	18	584.372,759 698.922,682	103.575
18	584.372,759 698.922,682	19	584.358,786 698.922,209	13.981
19	584.358,786 698.922,209	1	584.319,618 698.919,403	39.268

** Lungimile segmentelor sunt determinate în planul de proiecţie Stereo 70 şi sunt rotunjite la 1 milimetru.
*** Distanţa dintre puncte este formată din segmente cumulate ce sunt mai mici decât valoarea 1 milimetru.

Document care conține date cu caracter personal, protejat de prevederile Regulamentului (UE) nr. 679/2016 și Legii 190/2018

DATE DESPRE IMOBILUL NR. 299

Oficiul de Cadastru şi Publicitate Imobiliară SUCEAVA
Biroul de Cadastru şi Publicitate Imobiliară Suceava

A. Partea I. Descrierea imobilului

TEREN Extravilan

Adresa: Jud. Suceava

Nr. Crt	Nr cadastral Nr. topografic	Suprafaţa* (mp)	Observaţii / Referinţe
A1		1.300	Sector cadastral:14 Teren neimprejmuit;

B. Partea II. Proprietari şi acte

Inscrieri privitoare la dreptul de proprietate şi alte drepturi reale		Referinţe
299 / 22/01/2025		
Act Administrativ nr. 601, din 11/11/1994 emis de COMISIA JUDETEANA SUCEAVA;		
B1	Intabulare, drept de PROPRIETATE, dobandit prin Reconstituire, cota actuala 1/1, cota initiala 1/1	A1
	1) **CURELET VASILE**, Se noteaza lipsa CNP 2) **CURELET GHEORGHE**, Se noteaza lipsa CNP 3) **DASCALU ELENA**, Se noteaza lipsa CNP	
Act Administrativ nr. 435, din 22/01/2025 emis de PRIMARIA COMUNEI DARMANESTI;		
B2	Se noteaza posesia faptica in favoare lui	A1
	1) **CORNICIUC MARIA**	

C. Partea III. SARCINI .

Inscrieri privind dezmembramintele dreptului de proprietate, drepturi reale de garanţie şi sarcini	Referinţe
NU SUNT	

Anexa Nr. 1 La Partea I

Teren

Nr cadastral	Suprafaţa (mp)*	Observaţii / Referinţe
	1.300	

* Suprafaţa este determinată in planul de proiecţie Stereo 70.

DETALII LINIARE IMOBIL

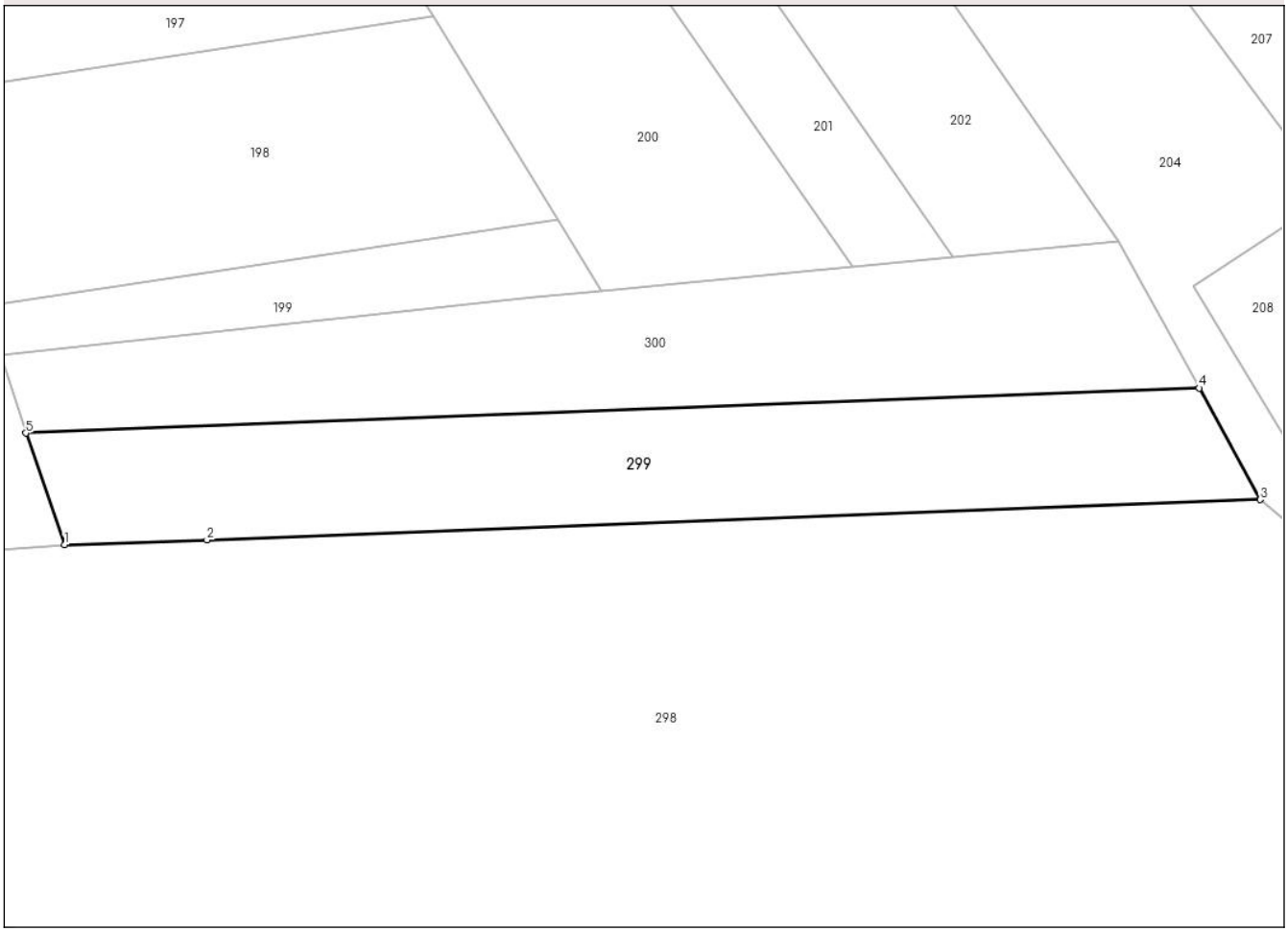

Date referitoare la teren

Crt	Categorie folosință	Intra vilan	Suprafaţa (mp)	Tarla	Parcelă	Nr. topo	Observaţii / Referinţe
1	arabil	NU	1.300	-	-	-	

Lungime Segmente
1) Valorile lungimilor segmentelor sunt obţinute din proiecţie în plan.

Punct început	X / Y	Punct sfârşit	X / Y	Lungime segment (** (m)
1	584.358,786 698.922,209	2	584.372,759 698.922,682	13.981
2	584.372,759 698.922,682	3	584.476,258 698.926,654	103.575
3	584.476,258 698.926,654	4	584.470,243 698.937,599	12.489
4	584.470,243 698.937,599	5	584.354,97 698.933,175	115.358
5	584.354,97 698.933,175	1	584.358,786 698.922,209	11.611

Document care conține date cu caracter personal, protejat de prevederile Regulamentului (UE) nr. 679/2016 și Legii 190/2018

** Lungimile segmentelor sunt determinate în planul de proiecţie Stereo 70 şi sunt rotunjite la 1 milimetru.
*** Distanţa dintre puncte este formată din segmente cumulate ce sunt mai mici decât valoarea 1 milimetru.

Document care conține date cu caracter personal, protejat de prevederile Regulamentului (UE) nr. 679/2016 și Legii 190/2018

DATE DESPRE IMOBILUL NR. 300

Oficiul de Cadastru şi Publicitate Imobiliară SUCEAVA
Biroul de Cadastru şi Publicitate Imobiliară Suceava

A. Partea I. Descrierea imobilului

TEREN Extravilan

Adresa: Jud. Suceava

Nr. Crt	Nr cadastral Nr. topografic	Suprafaţa* (mp)	Observaţii / Referinţe
A1		1.300	Sector cadastral:14 Teren neimprejmuit;

B. Partea II. Proprietari şi acte

Inscrieri privitoare la dreptul de proprietate şi alte drepturi reale		Referinţe
300 / 22/01/2025		
Act Administrativ nr. 2180, din 21/06/1999 emis de COMISIA JUDETEANA SUCEAVA;		
B1	Intabulare, drept de PROPRIETATE, dobandit prin Reconstituire, cota actuala 1/1, cota initiala 1/1	A1
	1) **PALANICIUC TOADER**, Se noteaza lipsa CNP	
Act Administrativ nr. 435, din 22/01/2025 emis de PRIMARIA COMUNEI DARMANESTI;		
B2	Se noteaza posesia faptica in favoare lui	A1
	1) **CORNICIUC MARIA**	

C. Partea III. SARCINI .

Inscrieri privind dezmembramintele dreptului de proprietate, drepturi reale de garanţie şi sarcini	Referinţe
NU SUNT	

Anexa Nr. 1 La Partea I

Teren

Nr cadastral	Suprafaţa (mp)*	Observaţii / Referinţe
	1.300	

* Suprafaţa este determinată in planul de proiecţie Stereo 70.

DETALII LINIARE IMOBIL

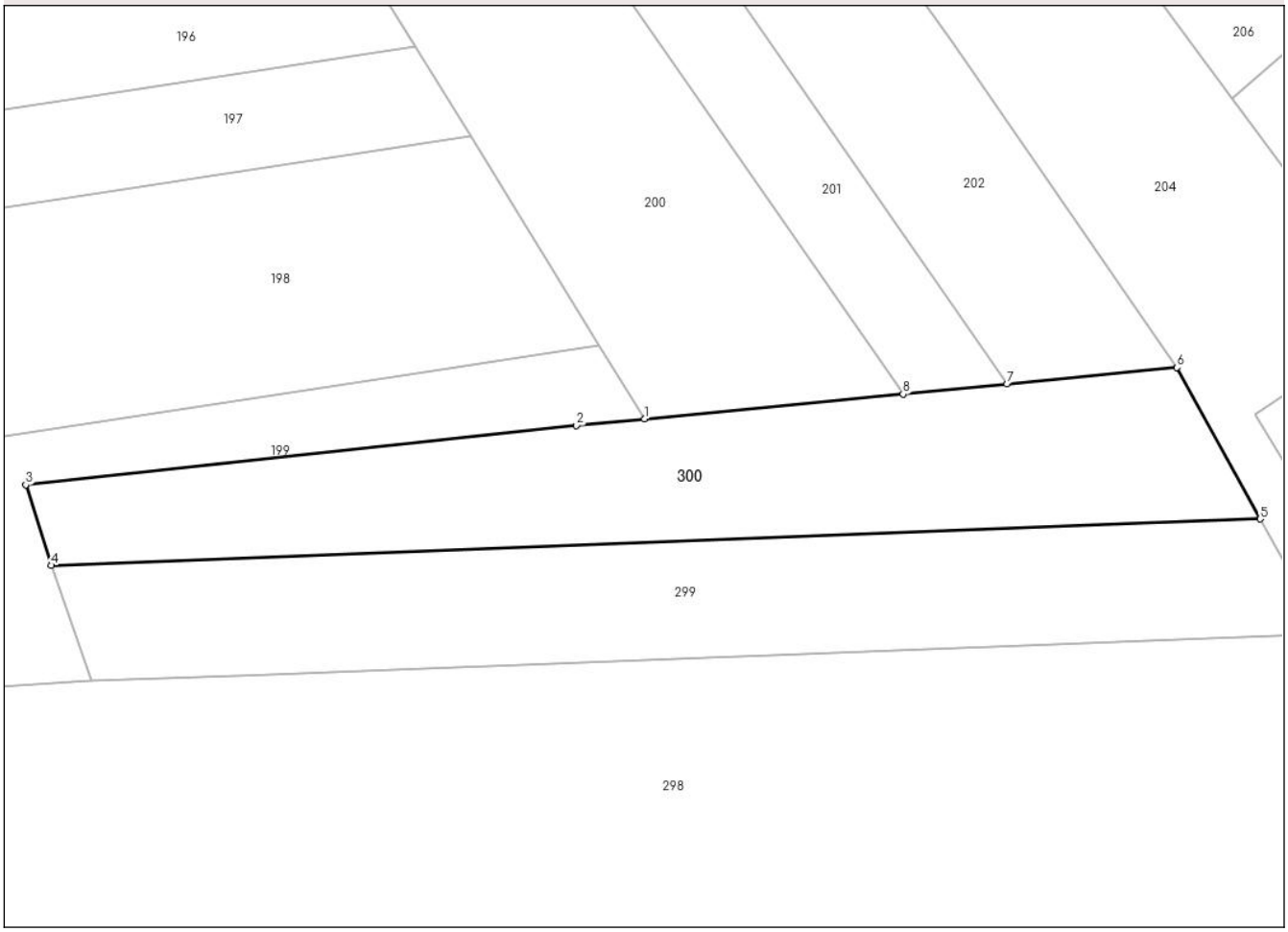

Date referitoare la teren

Crt	Categorie folosință	Intra vilan	Suprafaţa (mp)	Tarla	Parcelă	Nr. topo	Observaţii / Referinţe
1	arabil	NU	1.300	-	-	-	

Lungime Segmente
1) Valorile lungimilor segmentelor sunt obţinute din proiecţie în plan.

Punct început	X / Y	Punct sfârşit	X / Y	Lungime segment (** (m)
1	584.411,528 698.947,122	2	584.405,043 698.946,497	6.515
2	584.405,043 698.946,497	3	584.352,534 698.940,851	52.812
3	584.352,534 698.940,851	4	584.354,97 698.933,175	8.053
4	584.354,97 698.933,175	5	584.470,243 698.937,599	115.358
5	584.470,243 698.937,599	6	584.462,319 698.952,017	16.452

Document care conține date cu caracter personal, protejat de prevederile Regulamentului (UE) nr. 679/2016 și Legii 190/2018

Punct început	X / Y	Punct sfârşit	X / Y	Lungime segment (** (m)
6	584.462,319 698.952,017	7	584.446,083 698.950,452	16.311
7	584.446,083 698.950,452	8	584.436,187 698.949,499	9.942
8	584.436,187 698.949,499	1	584.411,528 698.947,122	24.773

** Lungimile segmentelor sunt determinate în planul de proiecţie Stereo 70 şi sunt rotunjite la 1 milimetru.
*** Distanţa dintre puncte este formată din segmente cumulate ce sunt mai mici decât valoarea 1 milimetru.

Document care conține date cu caracter personal, protejat de prevederile Regulamentului (UE) nr. 679/2016 și Legii 190/2018

DATE DESPRE IMOBILUL NR. 301

Oficiul de Cadastru şi Publicitate Imobiliară SUCEAVA
Biroul de Cadastru şi Publicitate Imobiliară Suceava

A. Partea I. Descrierea imobilului

TEREN Extravilan

Adresa: Jud. Suceava

Nr. Crt	Nr cadastral Nr. topografic	Suprafaţa* (mp)	Observaţii / Referinţe
A1		4.474	Sector cadastral:14 Teren neimprejmuit;

B. Partea II. Proprietari şi acte

Inscrieri privitoare la dreptul de proprietate şi alte drepturi reale		Referinţe
301 / 22/01/2025		
Act Administrativ nr. 1578, din 12/03/2025 emis de PRIMARIA COMUNEI DARMANESTI;		
B1	Inscrierea posesiei, drept de PROPRIETATE, dobandit prin Lege, cota actuala 1/1, cota initiala 1/1	A1
	1) **NEIDENTIFICAT NEIDENTIFICAT**, PROPRIETAR NEIDENTIFICAT	
Act Normativ nr. 7, din 13/03/1996 emis de PARLAMENTUL ROMANIEI ((art. 13));		
B2	Se noteaza mentiunea de proprietar neidentificat	A1

C. Partea III. SARCINI .

Inscrieri privind dezmembramintele dreptului de proprietate, drepturi reale de garanţie şi sarcini	Referinţe
NU SUNT	

Document care conține date cu caracter personal, protejat de prevederile Regulamentului (UE) nr. 679/2016 și Legii 190/2018

Anexa Nr. 1 La Partea I

Teren

Nr cadastral	Suprafaţa (mp)*	Observaţii / Referinţe
	4.474	

* Suprafaţa este determinată in planul de proiecţie Stereo 70.

DETALII LINIARE IMOBIL

Date referitoare la teren

Crt	Categorie folosință	Intra vilan	Suprafaţa (mp)	Tarla	Parcelă	Nr. topo	Observaţii / Referinţe
1	neproductiv	NU	4.474	-	-	-	

Lungime Segmente

1) Valorile lungimilor segmentelor sunt obţinute din proiecţie în plan.

Punct început	X / Y	Punct sfârşit	X / Y	Lungime segment (** (m)
1	584.319,618 698.919,403	2	584.295,038 698.925,686	25.37
3	584.281,751 698.929,408	4	584.261,537 698.925,294	20.628
5	584.239,889 698.919,716	6	584.258,324 698.906,865	22.472
7	584.258,823 698.904,596	8	584.245,486 698.899,066	14.438
9	584.267,023 698.873,866	10	584.284,35 698.872,974	17.35

Punct început	X / Y	Punct sfârşit	X / Y	Lungime segment (** (m)
2	584.295,038 698.925,686	3	584.281,751 698.929,408	13.798
4	584.261,537 698.925,294	5	584.239,889 698.919,716	22.355
6	584.258,324 698.906,865	7	584.258,823 698.904,596	2.323
8	584.245,486 698.899,066	9	584.267,023 698.873,866	33.149
10	584.284,35 698.872,974	11	584.315,861 698.861,465	33.547

Document care conține date cu caracter personal, protejat de prevederile Regulamentului (UE) nr. 679/2016 și Legii 190/2018

Punct început	X / Y	Punct sfârşit	X / Y	Lungime segment (** (m)
11	584.315,861 698.861,465	12	584.325,044 698.841,978	21.542
13	584.331,845 698.825,556	14	584.353,355 698.826,617	21.536
15	584.328,311 698.881,031	16	584.330,857 698.885,816	5.42
17	584.326,258 698.891,3	18	584.320,677 698.896,782	7.823
19	584.314,639 698.900,804	20	584.308,337 698.904,794	7.459
21	584.289,934 698.917,4	1	584.319,618 698.919,403	29.752

Punct început	X / Y	Punct sfârşit	X / Y	Lungime segment (** (m)
12	584.325,044 698.841,978	13	584.331,845 698.825,556	17.775
14	584.353,355 698.826,617	15	584.328,311 698.881,031	59.901
16	584.330,857 698.885,816	17	584.326,258 698.891,3	7.157
18	584.320,677 698.896,782	19	584.314,639 698.900,804	7.255
20	584.308,337 698.904,794	21	584.289,934 698.917,4	22.307

** Lungimile segmentelor sunt determinate în planul de proiecţie Stereo 70 şi sunt rotunjite la 1 milimetru.
*** Distanţa dintre puncte este formată din segmente cumulate ce sunt mai mici decât valoarea 1 milimetru.

Document care conține date cu caracter personal, protejat de prevederile Regulamentului (UE) nr. 679/2016 și Legii 190/2018

DATE DESPRE IMOBILUL NR. 302

Oficiul de Cadastru şi Publicitate Imobiliară SUCEAVA
Biroul de Cadastru şi Publicitate Imobiliară Suceava

A. Partea I. Descrierea imobilului

TEREN Extravilan

Adresa: Jud. Suceava

Nr. Crt	Nr cadastral Nr. topografic	Suprafaţa* (mp)	Observaţii / Referinţe
A1		3.436	Sector cadastral:14 Teren neimprejmuit;

B. Partea II. Proprietari şi acte

Inscrieri privitoare la dreptul de proprietate şi alte drepturi reale		Referinţe
302 / 22/01/2025		
Act Administrativ nr. 1578, din 12/03/2025 emis de PRIMARIA COMUNEI DARMANESTI;		
B1	Inscrierea posesiei, drept de PROPRIETATE, dobandit prin Lege, cota actuala 1/1, cota initiala 1/1	A1
	1) **NEIDENTIFICAT NEIDENTIFICAT**, PROPRIETAR NEIDENTIFICAT	
Act Normativ nr. 7, din 13/03/1996 emis de PARLAMENTUL ROMANIEI ((art. 13));		
B2	Se noteaza mentiunea de proprietar neidentificat	A1

C. Partea III. SARCINI .

Inscrieri privind dezmembramintele dreptului de proprietate, drepturi reale de garanţie şi sarcini	Referinţe
NU SUNT	

Document care conține date cu caracter personal, protejat de prevederile Regulamentului (UE) nr. 679/2016 și Legii 190/2018

Anexa Nr. 1 La Partea I

Teren

Nr cadastral	Suprafaţa (mp)*	Observaţii / Referinţe
	3.436	

* Suprafaţa este determinată in planul de proiecţie Stereo 70.

DETALII LINIARE IMOBIL

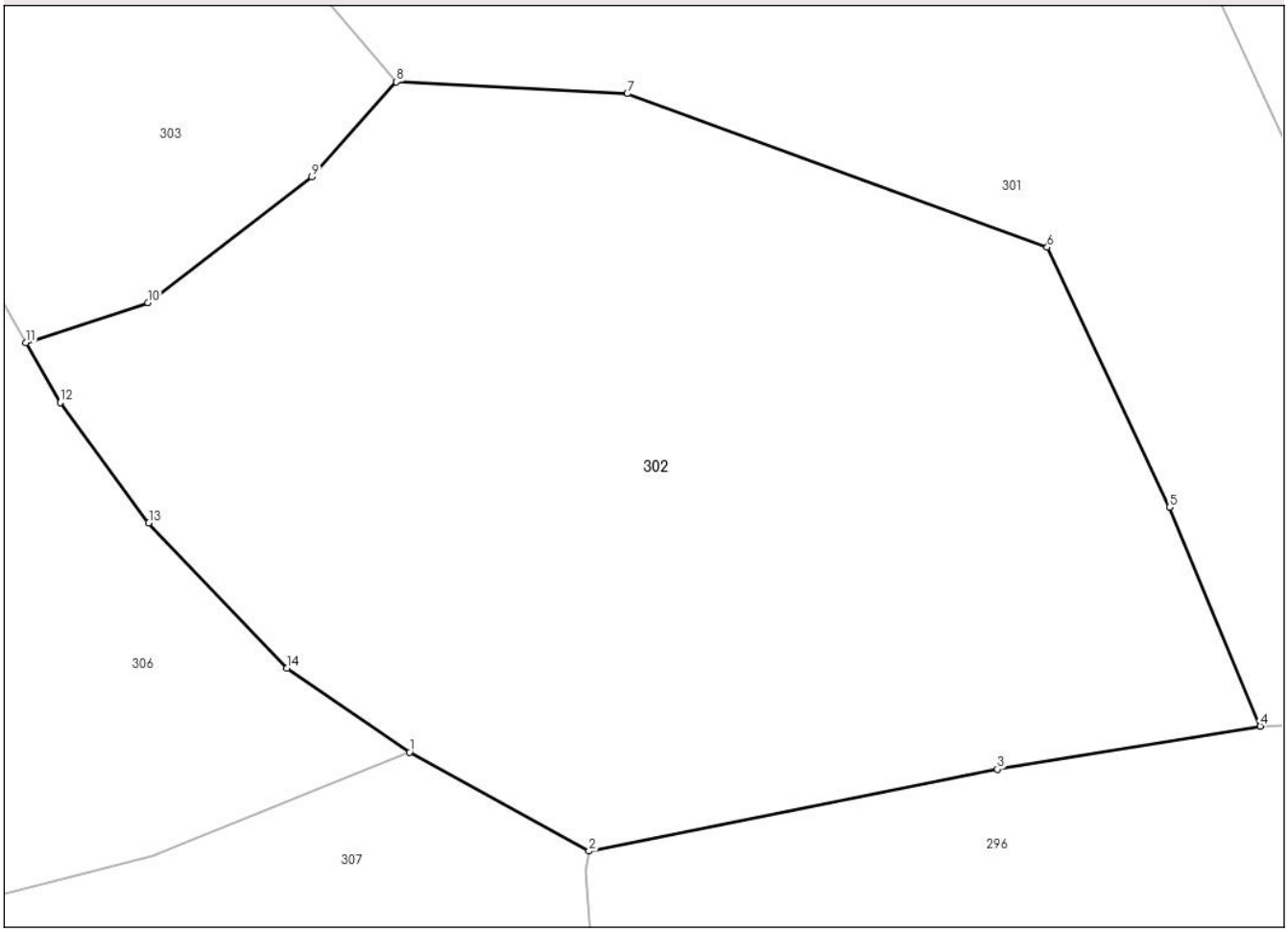

Date referitoare la teren

Crt	Categorie folosință	Intra vilan	Suprafaţa (mp)	Tarla	Parcelă	Nr. topo	Observaţii / Referinţe
1	arabil	NU	3.436	-	-	-	

Lungime Segmente
1) Valorile lungimilor segmentelor sunt obţinute din proiecţie în plan.

Punct început	X / Y	Punct sfârşit	X / Y	Lungime segment (** (m)
1	584.268,007 698.823,622	2	584.281,475 698.816,195	15.38
2	584.281,475 698.816,195	3	584.312,111 698.822,341	31.246
3	584.312,111 698.822,341	4	584.331,845 698.825,556	19.994
4	584.331,845 698.825,556	5	584.325,044 698.841,978	17.775
5	584.325,044 698.841,978	6	584.315,861 698.861,465	21.542

Document care conține date cu caracter personal, protejat de prevederile Regulamentului (UE) nr. 679/2016 și Legii 190/2018

Punct început	X / Y	Punct sfârşit	X / Y	Lungime segment (** (m)
6	584.315,861 698.861,465	7	584.284,35 698.872,974	33.547
7	584.284,35 698.872,974	8	584.267,023 698.873,866	17.35
8	584.267,023 698.873,866	9	584.260,676 698.866,744	9.54
9	584.260,676 698.866,744	10	584.248,374 698.857,304	15.507
10	584.248,374 698.857,304	11	584.239,213 698.854,305	9.639
11	584.239,213 698.854,305	12	584.241,778 698.849,829	5.159
12	584.241,778 698.849,829	13	584.248,437 698.840,804	11.216
13	584.248,437 698.840,804	14	584.258,805 698.829,909	15.04
14	584.258,805 698.829,909	1	584.268,007 698.823,622	11.145

** Lungimile segmentelor sunt determinate în planul de proiecţie Stereo 70 şi sunt rotunjite la 1 milimetru.
*** Distanţa dintre puncte este formată din segmente cumulate ce sunt mai mici decât valoarea 1 milimetru.

Document care conține date cu caracter personal, protejat de prevederile Regulamentului (UE) nr. 679/2016 și Legii 190/2018

DATE DESPRE IMOBILUL NR. 303

Oficiul de Cadastru şi Publicitate Imobiliară SUCEAVA
Biroul de Cadastru şi Publicitate Imobiliară Suceava

A. Partea I. Descrierea imobilului

TEREN Extravilan

Adresa: Jud. Suceava

Nr. Crt	Nr cadastral Nr. topografic	Suprafaţa* (mp)	Observaţii / Referinţe
A1	49477	1.800	Sector cadastral:14 Teren neimprejmuit;

B. Partea II. Proprietari şi acte

Inscrieri privitoare la dreptul de proprietate şi alte drepturi reale		Referinţe
73634 / 13/10/2023		
Act Notarial nr. 1016, din 25/03/2003 emis de BNP Mircea Eugen Bobric;		
B1	Intabulare, drept de PROPRIETATE, dobandit prin Conventie, cota actuala 1/1, cota initiala 1/1	A1
	1) **CURELEŢ GHEORGHE**	

C. Partea III. SARCINI .

Inscrieri privind dezmembramintele dreptului de proprietate, drepturi reale de garanţie şi sarcini	Referinţe
NU SUNT	

Document care conține date cu caracter personal, protejat de prevederile Regulamentului (UE) nr. 679/2016 și Legii 190/2018

Anexa Nr. 1 La Partea I

Teren

Nr cadastral	Suprafaţa (mp)*	Observaţii / Referinţe
49477	1.800	

* Suprafaţa este determinată in planul de proiecţie Stereo 70.

DETALII LINIARE IMOBIL

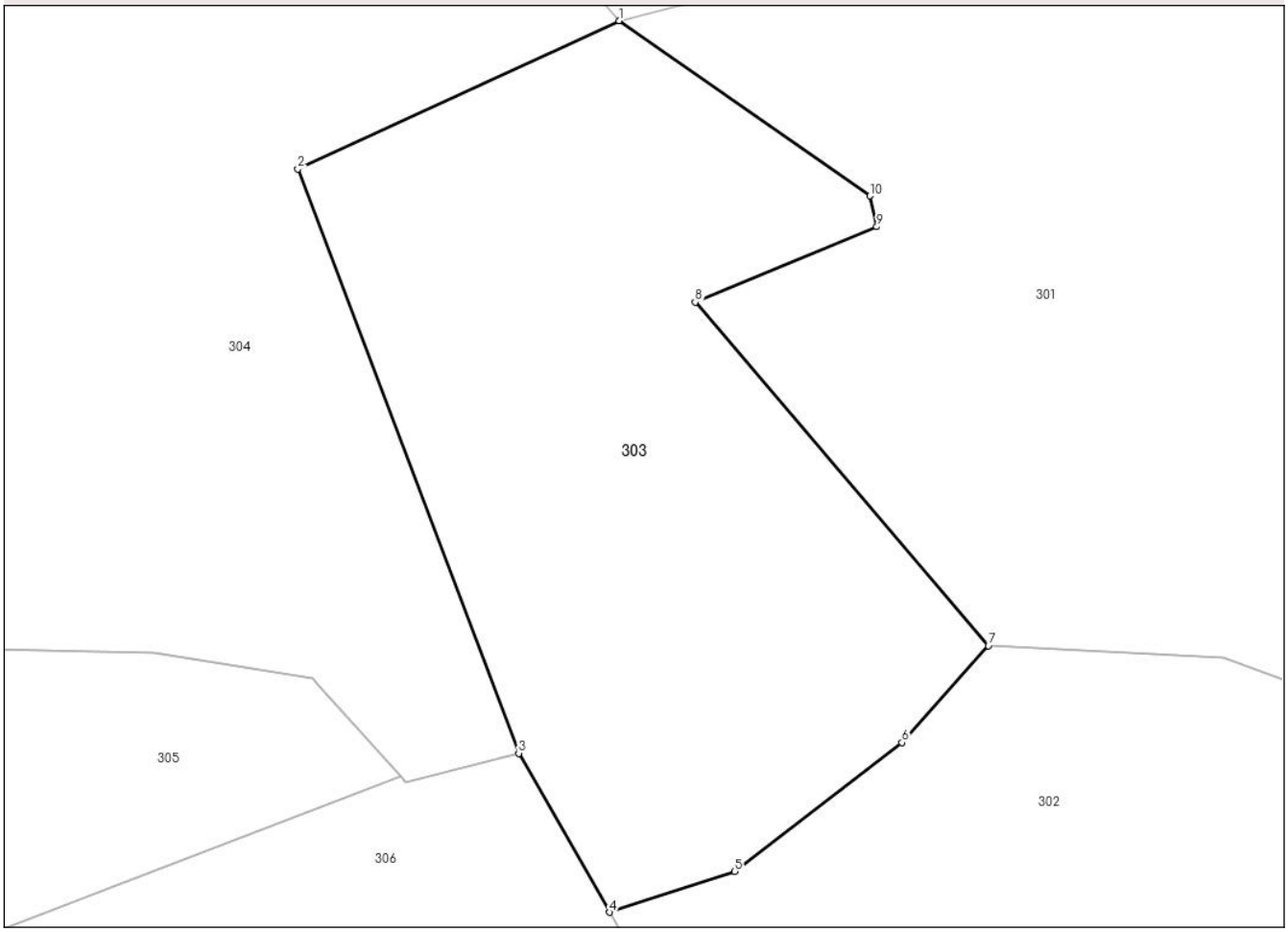

Date referitoare la teren

Crt	Categorie folosință	Intra vilan	Suprafaţa (mp)	Tarla	Parcelă	Nr. topo	Observaţii / Referinţe
1	arabil	NU	1.800	-	-	-	

Lungime Segmente
1) Valorile lungimilor segmentelor sunt obţinute din proiecţie în plan.

Punct început	X / Y	Punct sfârşit	X / Y	Lungime segment (** (m)
1	584.239,889 698.919,716	2	584.216,299 698.908,842	25.976
2	584.216,299 698.908,842	3	584.232,529 698.865,965	45.846
3	584.232,529 698.865,965	4	584.239,213 698.854,305	13.44
4	584.239,213 698.854,305	5	584.248,374 698.857,304	9.639
5	584.248,374 698.857,304	6	584.260,676 698.866,744	15.507

Document care conține date cu caracter personal, protejat de prevederile Regulamentului (UE) nr. 679/2016 și Legii 190/2018

Punct început	X / Y	Punct sfârşit	X / Y	Lungime segment (** (m)
6	584.260,676 698.866,744	7	584.267,023 698.873,866	9.54
7	584.267,023 698.873,866	8	584.245,486 698.899,066	33.149
8	584.245,486 698.899,066	9	584.258,823 698.904,596	14.438
9	584.258,823 698.904,596	10	584.258,324 698.906,865	2.323
10	584.258,324 698.906,865	1	584.239,889 698.919,716	22.472

** Lungimile segmentelor sunt determinate în planul de proiecţie Stereo 70 şi sunt rotunjite la 1 milimetru.
*** Distanţa dintre puncte este formată din segmente cumulate ce sunt mai mici decât valoarea 1 milimetru.

Document care conține date cu caracter personal, protejat de prevederile Regulamentului (UE) nr. 679/2016 și Legii 190/2018

DATE DESPRE IMOBILUL NR. 304

Oficiul de Cadastru şi Publicitate Imobiliară SUCEAVA
Biroul de Cadastru şi Publicitate Imobiliară Suceava

A. Partea I. Descrierea imobilului

TEREN Extravilan

Adresa: Jud. Suceava

Nr. Crt	Nr cadastral Nr. topografic	Suprafaţa* (mp)	Observaţii / Referinţe
A1		7.434	Sector cadastral:14 Teren neimprejmuit;

B. Partea II. Proprietari şi acte

Inscrieri privitoare la dreptul de proprietate şi alte drepturi reale		Referinţe
304 / 22/01/2025		
Act Administrativ nr. 1578, din 12/03/2025 emis de PRIMARIA COMUNEI DARMANESTI;		
B1	Inscrierea posesiei, drept de PROPRIETATE, dobandit prin Lege, cota actuala 1/1, cota initiala 1/1	A1
	1) **NEIDENTIFICAT NEIDENTIFICAT**, PROPRIETAR NEIDENTIFICAT	
Act Normativ nr. 7, din 13/03/1996 emis de PARLAMENTUL ROMANIEI ((art. 13));		
B2	Se noteaza mentiunea de proprietar neidentificat	A1

C. Partea III. SARCINI .

Inscrieri privind dezmembramintele dreptului de proprietate, drepturi reale de garanţie şi sarcini	Referinţe
NU SUNT	

Document care conține date cu caracter personal, protejat de prevederile Regulamentului (UE) nr. 679/2016 și Legii 190/2018

Anexa Nr. 1 La Partea I

Teren

Nr cadastral	Suprafaţa (mp)*	Observaţii / Referinţe
	7.434	

* Suprafaţa este determinată in planul de proiecţie Stereo 70.

DETALII LINIARE IMOBIL

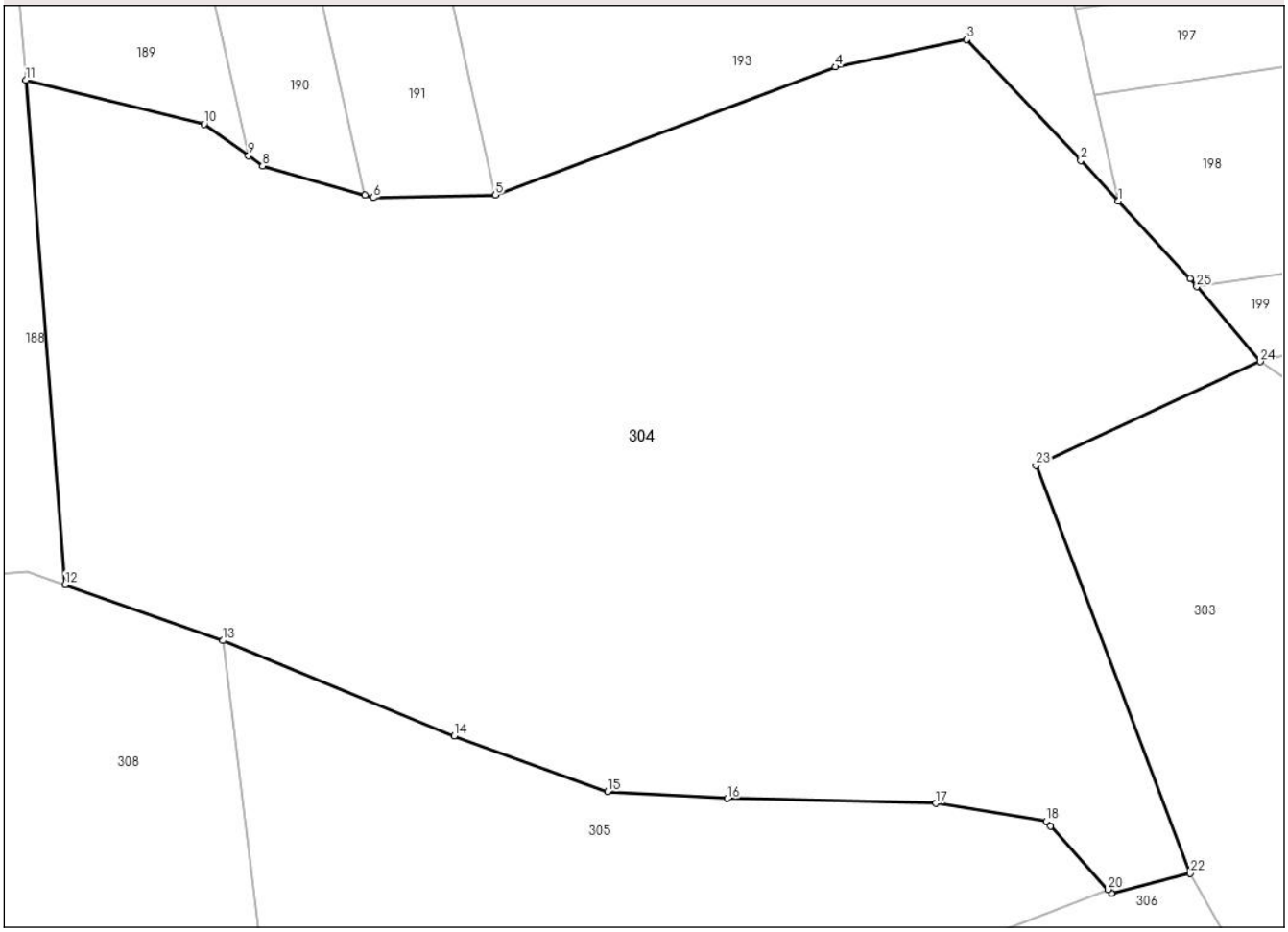

Date referitoare la teren

Crt	Categorie folosință	Intra vilan	Suprafaţa (mp)	Tarla	Parcelă	Nr. topo	Observaţii / Referinţe
1	arabil	NU	7.434	-	-	-	

Lungime Segmente

1) Valorile lungimilor segmentelor sunt obţinute din proiecţie în plan.

Punct început	X / Y	Punct sfârşit	X / Y	Lungime segment (** (m)
1	584.224,977 698.936,585	2	584.221,011 698.940,876	5.843
3	584.209,02 698.953,577	4	584.195,217 698.950,699	14.1
5	584.159,447 698.937,254	6	584.146,613 698.936,943	12.838
7	584.145,728 698.937,196	8	584.134,97 698.940,276	11.19
9	584.133,475 698.941,347	10	584.128,82 698.944,681	5.726

Punct început	X / Y	Punct sfârşit	X / Y	Lungime segment (** (m)
2	584.221,011 698.940,876	3	584.209,02 698.953,577	17.467
4	584.195,217 698.950,699	5	584.159,447 698.937,254	38.213
6	584.146,613 698.936,943	7	584.145,728 698.937,196	0.92
8	584.134,97 698.940,276	9	584.133,475 698.941,347	1.839
10	584.128,82 698.944,681	11	584.110,066 698.949,304	19.315

Document care conține date cu caracter personal, protejat de prevederile Regulamentului (UE) nr. 679/2016 și Legii 190/2018

Punct început	X / Y	Punct sfârşit	X / Y	Lungime segment (** (m)
11	584.110,066 698.949,304	12	584.114,21 698.896,308	53.158
13	584.130,786 698.890,424	14	584.155,104 698.880,391	26.306
15	584.171,248 698.874,547	16	584.183,858 698.873,824	12.631
17	584.205,795 698.873,324	18	584.217,372 698.871,456	11.727
19	584.217,842 698.870,936	20	584.223,866 698.864,272	8.983
21	584.224,244 698.863,853	22	584.232,529 698.865,965	8.55
23	584.216,299 698.908,842	24	584.239,889 698.919,716	25.976
25	584.233,209 698.927,61	26	584.232,501 698.928,446	1.096

Punct început	X / Y	Punct sfârşit	X / Y	Lungime segment (** (m)
12	584.114,21 698.896,308	13	584.130,786 698.890,424	17.589
14	584.155,104 698.880,391	15	584.171,248 698.874,547	17.169
16	584.183,858 698.873,824	17	584.205,795 698.873,324	21.943
18	584.217,372 698.871,456	19	584.217,842 698.870,936	0.701
20	584.223,866 698.864,272	21	584.224,244 698.863,853	0.564
22	584.232,529 698.865,965	23	584.216,299 698.908,842	45.846
24	584.239,889 698.919,716	25	584.233,209 698.927,61	10.341
26	584.232,501 698.928,446	1	584.224,977 698.936,585	11.084

** Lungimile segmentelor sunt determinate în planul de proiecţie Stereo 70 şi sunt rotunjite la 1 milimetru.
*** Distanţa dintre puncte este formată din segmente cumulate ce sunt mai mici decât valoarea 1 milimetru.

Document care conține date cu caracter personal, protejat de prevederile Regulamentului (UE) nr. 679/2016 și Legii 190/2018

DATE DESPRE IMOBILUL NR. 305

Oficiul de Cadastru şi Publicitate Imobiliară SUCEAVA
Biroul de Cadastru şi Publicitate Imobiliară Suceava

A. Partea I. Descrierea imobilului

TEREN Extravilan

Adresa: Jud. Suceava

Nr. Crt	Nr cadastral Nr. topografic	Suprafaţa* (mp)	Observaţii / Referinţe
A1	46970	2.600	Sector cadastral:14 Teren neimprejmuit;

B. Partea II. Proprietari şi acte

Inscrieri privitoare la dreptul de proprietate şi alte drepturi reale		Referinţe
305 / 22/01/2025		
Act Administrativ nr. 1578, din 12/03/2025 emis de PRIMARIA COMUNEI DARMANESTI;		
B1	Inscrierea posesiei, drept de PROPRIETATE, dobandit prin Lege, cota actuala 1/1, cota initiala 1/1	A1
	1) **NEIDENTIFICAT NEIDENTIFICAT**, PROPRIETAR NEIDENTIFICAT	
Act Normativ nr. 7, din 13/03/1996 emis de PARLAMENTUL ROMANIEI ((art. 13));		
B2	Se noteaza mentiunea de proprietar neidentificat	A1

C. Partea III. SARCINI .

Inscrieri privind dezmembramintele dreptului de proprietate, drepturi reale de garanţie şi sarcini	Referinţe
NU SUNT	

Document care conține date cu caracter personal, protejat de prevederile Regulamentului (UE) nr. 679/2016 și Legii 190/2018

Anexa Nr. 1 La Partea I

Teren

Nr cadastral	Suprafaţa (mp)*	Observaţii / Referinţe
46970	2.600	

* Suprafaţa este determinată in planul de proiecţie Stereo 70.

DETALII LINIARE IMOBIL

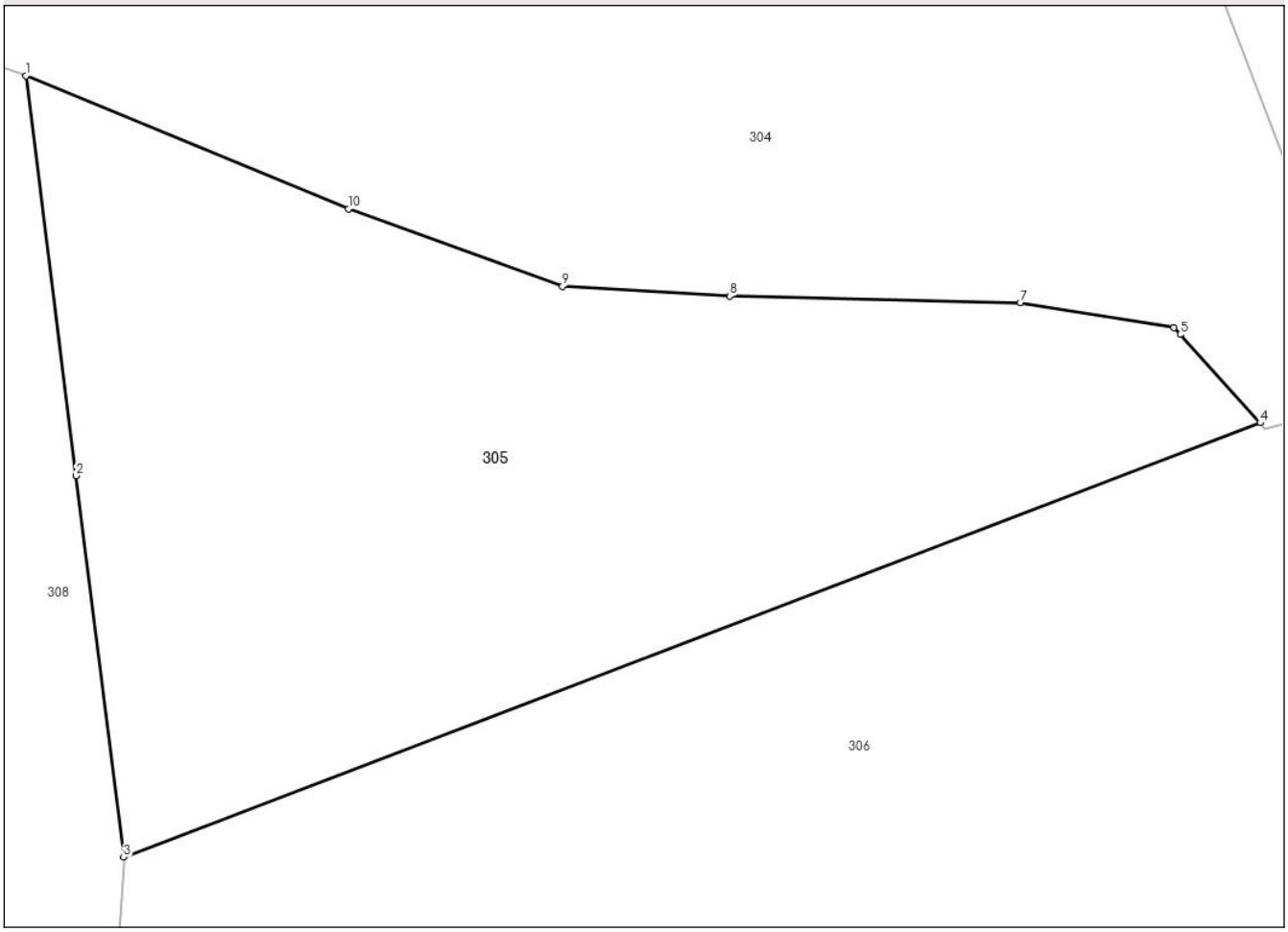

Date referitoare la teren

Crt	Categorie folosință	Intra vilan	Suprafaţa (mp)	Tarla	Parcelă	Nr. topo	Observaţii / Referinţe
1	arabil	NU	2.600	-	-	-	

Lungime Segmente
1) Valorile lungimilor segmentelor sunt obţinute din proiecţie în plan.

Punct început	X / Y	Punct sfârşit	X / Y	Lungime segment (** (m)
1	584.130,786 698.890,424	2	584.134,553 698.860,287	30.372
2	584.134,553 698.860,287	3	584.138,145 698.831,551	28.96
3	584.138,145 698.831,551	4	584.223,866 698.864,272	91.754
4	584.223,866 698.864,272	5	584.217,842 698.870,936	8.983
5	584.217,842 698.870,936	6	584.217,372 698.871,456	0.701

Document care conține date cu caracter personal, protejat de prevederile Regulamentului (UE) nr. 679/2016 și Legii 190/2018

Punct început	X / Y	Punct sfârşit	X / Y	Lungime segment (** (m)
6	584.217,372 698.871,456	7	584.205,795 698.873,324	11.727
7	584.205,795 698.873,324	8	584.183,858 698.873,824	21.943
8	584.183,858 698.873,824	9	584.171,248 698.874,547	12.631
9	584.171,248 698.874,547	10	584.155,104 698.880,391	17.169
10	584.155,104 698.880,391	1	584.130,786 698.890,424	26.306

** Lungimile segmentelor sunt determinate în planul de proiecţie Stereo 70 şi sunt rotunjite la 1 milimetru.
*** Distanţa dintre puncte este formată din segmente cumulate ce sunt mai mici decât valoarea 1 milimetru.

Document care conține date cu caracter personal, protejat de prevederile Regulamentului (UE) nr. 679/2016 și Legii 190/2018

DATE DESPRE IMOBILUL NR. 306

Oficiul de Cadastru şi Publicitate Imobiliară SUCEAVA
Biroul de Cadastru şi Publicitate Imobiliară Suceava

A. Partea I. Descrierea imobilului

TEREN Extravilan

Adresa: Jud. Suceava

Nr. Crt	Nr cadastral Nr. topografic	Suprafaţa* (mp)	Observaţii / Referinţe
A1	47445	Din acte: 22.346 Masurata: 5.312	Sector cadastral:14 Teren neimprejmuit;

B. Partea II. Proprietari şi acte

Inscrieri privitoare la dreptul de proprietate şi alte drepturi reale		Referinţe
57714 / 29/11/2017		
Act Administrativ nr. 36, din 31/07/2013 emis de PRIMARIA COMUNEI DARMANESTI (anexa 2 la HCL nr. 36/2013);		
B1	Intabulare, drept de PROPRIETATEdomeniul privat, dobandit prin Constituire, cota actuala 1/1, cota initiala 1/1	A1
	1) **COMUNA DARMANESTI**, CIF:4244300	

C. Partea III. SARCINI .

Inscrieri privind dezmembramintele dreptului de proprietate, drepturi reale de garanţie şi sarcini	Referinţe
NU SUNT	

Document care conține date cu caracter personal, protejat de prevederile Regulamentului (UE) nr. 679/2016 și Legii 190/2018

Anexa Nr. 1 La Partea I

Teren

Nr cadastral	Suprafaţa (mp)*	Observaţii / Referinţe
47445	Din acte: 22.346 Masurata: 5.312	

* Suprafaţa este determinată in planul de proiecţie Stereo 70.

DETALII LINIARE IMOBIL

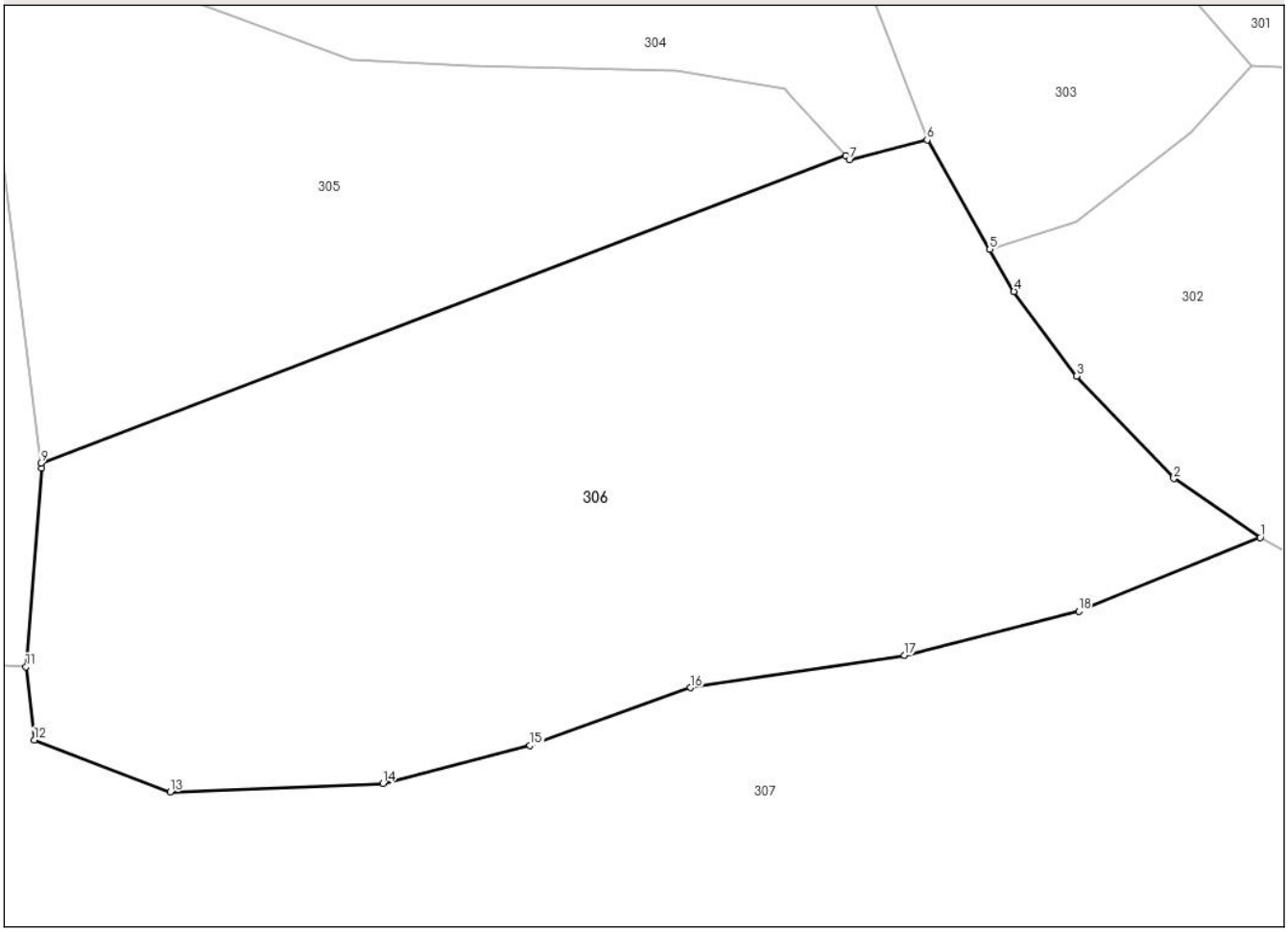

Date referitoare la teren

Crt	Categorie folosinţă	Intra vilan	Suprafaţa (mp)	Tarla	Parcelă	Nr. topo	Observaţii / Referinţe
1	arabil	NU	5.312	-	-	-	

Lungime Segmente
1) Valorile lungimilor segmentelor sunt obţinute din proiecţie în plan.

Punct început	X / Y	Punct sfârşit	X / Y	Lungime segment (** (m)
1	584.268,007 698.823,622	2	584.258,805 698.829,909	11.145
2	584.258,805 698.829,909	3	584.248,437 698.840,804	15.04
3	584.248,437 698.840,804	4	584.241,778 698.849,829	11.216
4	584.241,778 698.849,829	5	584.239,213 698.854,305	5.159
5	584.239,213 698.854,305	6	584.232,529 698.865,965	13.44

Document care conține date cu caracter personal, protejat de prevederile Regulamentului (UE) nr. 679/2016 și Legii 190/2018

Punct început	X / Y	Punct sfârşit	X / Y	Lungime segment (** (m)
6	584.232,529 698.865,965	7	584.224,244 698.863,853	8.55
7	584.224,244 698.863,853	8	584.223,866 698.864,272	0.564
8	584.223,866 698.864,272	9	584.138,145 698.831,551	91.754
9	584.138,145 698.831,551	10	584.138,213 698.831,013	0.542
10	584.138,213 698.831,013	11	584.136,559 698.809,869	21.209
11	584.136,559 698.809,869	12	584.137,433 698.802,07	7.848
12	584.137,433 698.802,07	13	584.151,911 698.796,519	15.506
13	584.151,911 698.796,519	14	584.174,588 698.797,432	22.695
14	584.174,588 698.797,432	15	584.190,245 698.801,469	16.169
15	584.190,245 698.801,469	16	584.207,309 698.807,634	18.144
16	584.207,309 698.807,634	17	584.230,115 698.811,077	23.064
17	584.230,115 698.811,077	18	584.248,678 698.815,794	19.153
18	584.248,678 698.815,794	1	584.268,007 698.823,622	20.854

** Lungimile segmentelor sunt determinate în planul de proiecţie Stereo 70 şi sunt rotunjite la 1 milimetru.
*** Distanţa dintre puncte este formată din segmente cumulate ce sunt mai mici decât valoarea 1 milimetru.

Document care conține date cu caracter personal, protejat de prevederile Regulamentului (UE) nr. 679/2016 și Legii 190/2018

DATE DESPRE IMOBILUL NR. 307

Oficiul de Cadastru şi Publicitate Imobiliară SUCEAVA
Biroul de Cadastru şi Publicitate Imobiliară Suceava

A. Partea I. Descrierea imobilului

TEREN Necunoscut

Adresa: Loc. Calinesti, Jud. Suceava

Nr. Crt	Nr cadastral Nr. topografic	Suprafaţa* (mp)	Observaţii / Referinţe
A1	47446	Din acte: 22.346 Masurata: 17.034	Sector cadastral:14 Teren neimprejmuit;

B. Partea II. Proprietari şi acte

Inscrieri privitoare la dreptul de proprietate şi alte drepturi reale		Referinţe
57714 / 29/11/2017		
Act Administrativ nr. HCL 36, din 31/07/2013 emis de PRIMARIA COMUNEI DARMANESTI (anexa 2 la HCL nr. 36/2013);		
B1	Intabulare, drept de PROPRIETATE, dobandit prin Constituire, cota actuala 1/1, cota initiala 1/1	A1
	1) **COMUNA DĂRMĂNEȘTI**, CIF:4244300, domeniul privat	
35766 / 13/05/2025		
Act Administrativ nr. 35765, din 13/05/2025 emis de OCPI SUCEAVA;		
B2	Se noteaza receptia propunerii de dezlipire, solicitata prin cererea cu nr.35765/13.05.2025.	A1

C. Partea III. SARCINI .

Inscrieri privind dezmembramintele dreptului de proprietate, drepturi reale de garanţie şi sarcini	Referinţe
NU SUNT	

Anexa Nr. 1 La Partea I

Teren

Nr cadastral	Suprafaţa (mp)*	Observaţii / Referinţe
47446	Din acte: 22.346 Masurata: 17.034	

* Suprafaţa este determinată in planul de proiecţie Stereo 70.

DETALII LINIARE IMOBIL

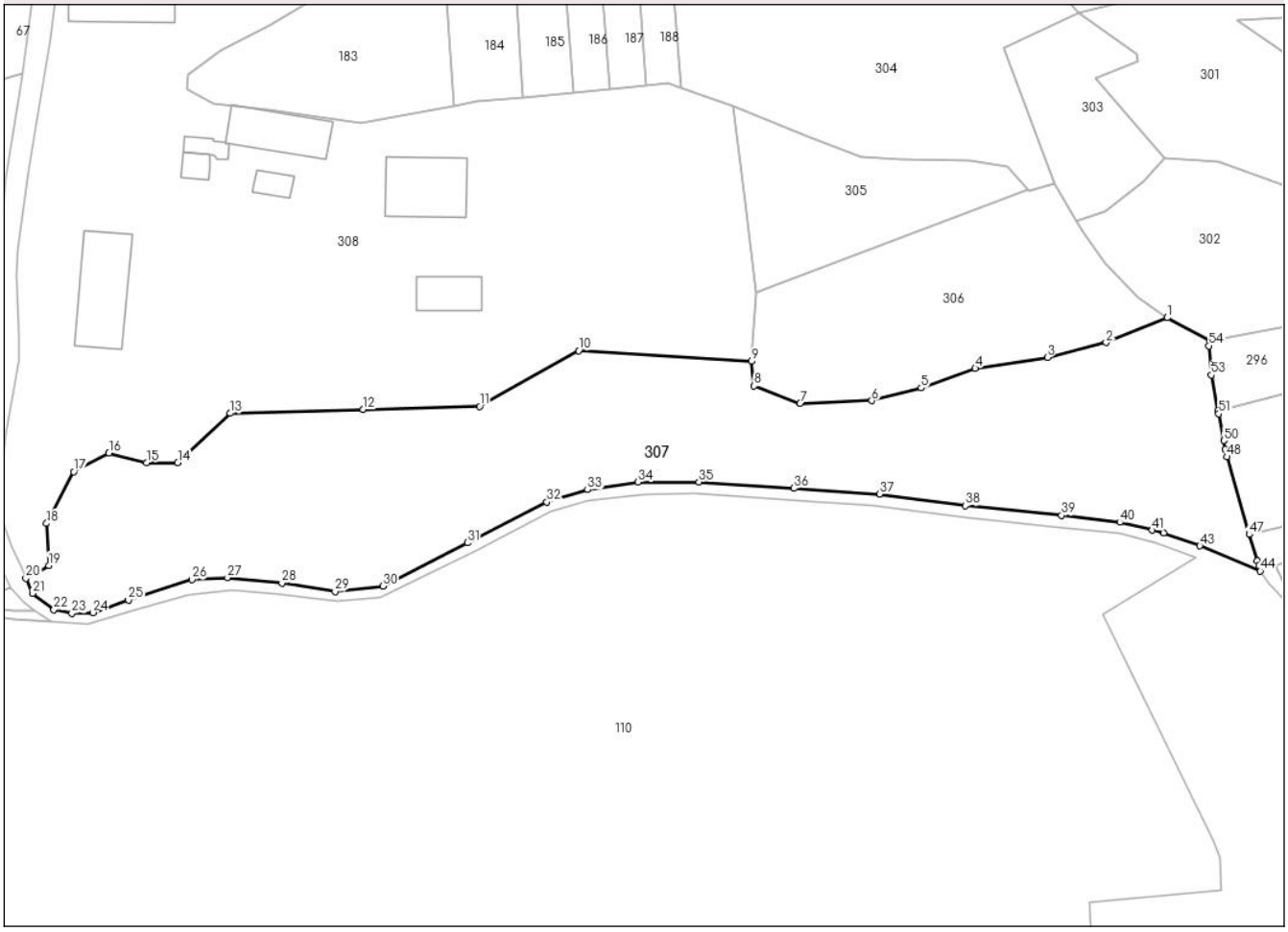

Date referitoare la teren

Crt	Categorie folosinţă	Intra vilan	Suprafaţa (mp)	Tarla	Parcelă	Nr. topo	Observaţii / Referinţe
1	arabil	DA	810	-	-	-	
2	arabil	NU	16.224	-	-	-	

Lungime Segmente

1) Valorile lungimilor segmentelor sunt obţinute din proiecţie în plan.

Punct început	X / Y	Punct sfârşit	X / Y	Lungime segment
1	584.268,007 698.823,622	2	584.248,678 698.815,794	20.854
4	584.207,309 698.807,634	5	584.190,245 698.801,469	18.144
7	584.151,911 698.796,519	8	584.137,433 698.802,07	15.506
10	584.081,927 698.813,251	11	584.050,616 698.795,644	35.922

Punct început	X / Y	Punct sfârşit	X / Y	Lungime segment
2	584.248,678 698.815,794	3	584.230,115 698.811,077	19.153
5	584.190,245 698.801,469	6	584.174,588 698.797,432	16.169
8	584.137,433 698.802,07	9	584.136,559 698.809,869	7.848
11	584.050,616 698.795,644	12	584.013,858 698.794,614	36.772

Punct început	X / Y	Punct sfârşit	X / Y	Lungime segment
3	584.230,115 698.811,077	4	584.207,309 698.807,634	23.064
6	584.174,588 698.797,432	7	584.151,911 698.796,519	22.695
9	584.136,559 698.809,869	10	584.081,927 698.813,251	54.737
12	584.013,858 698.794,614	13	583.971,798 698.793,436	42.076

Document care conține date cu caracter personal, protejat de prevederile Regulamentului (UE) nr. 679/2016 și Legii 190/2018

Punct început	X / Y	Punct sfârşit	X / Y	Lungime segment
13	583.971,798 698.793,436	14	583.955,204 698.777,879	22.746
16	583.933,466 698.780,915	17	583.922,349 698.775,015	12.586
19	583.914,454 698.745,382	20	583.907,207 698.741,306	8.315
22	583.916,037 698.731,385	23	583.921,743 698.730,312	5.806
25	583.939,635 698.734,423	26	583.959,68 698.740,95	21.081
28	583.988,163 698.739,857	29	584.004,924 698.737,184	16.973
31	584.046,832 698.752,547	32	584.071,845 698.765,391	28.118
34	584.100,745 698.771,747	35	584.119,99 698.771,793	19.245
37	584.177,093 698.767,953	38	584.204,142 698.764,228	27.304
40	584.253,013 698.759,026	41	584.263,286 698.756,579	10.56
43	584.278,34 698.751,572	44	584.297,408 698.743,648	20.649
46	584.296,478 698.746,907	47	584.293,931 698.755,206	8.681
49	584.286,401 698.782,019	50	584.285,887 698.784,86	2.887
52	584.284,066 698.794,34	53	584.281,914 698.805,545	11.41
55	584.281,475 698.816,195	1	584.268,007 698.823,622	15.38

Punct început	X / Y	Punct sfârşit	X / Y	Lungime segment
14	583.955,204 698.777,879	15	583.945,375 698.777,879	9.829
17	583.922,349 698.775,015	18	583.913,706 698.758,656	18.502
20	583.907,207 698.741,306	21	583.909,271 698.736,597	5.141
23	583.921,743 698.730,312	24	583.928,347 698.730,536	6.608
26	583.959,68 698.740,95	27	583.970,958 698.741,525	11.293
29	584.004,924 698.737,184	30	584.020,042 698.738,94	15.22
32	584.071,845 698.765,391	33	584.084,748 698.769,33	13.491
35	584.119,99 698.771,793	36	584.149,987 698.769,772	30.065
38	584.204,142 698.764,228	39	584.234,587 698.761,188	30.596
41	584.263,286 698.756,579	42	584.266,919 698.755,714	3.735
44	584.297,408 698.743,648	45	584.296,943 698.745,278	1.695
47	584.293,931 698.755,206	48	584.286,827 698.779,668	25.473
50	584.285,887 698.784,86	51	584.284,265 698.793,306	8.6
53	584.281,914 698.805,545	54	584.281,211 698.814,756	9.238

Punct început	X / Y	Punct sfârşit	X / Y	Lungime segment
15	583.945,375 698.777,879	16	583.933,466 698.780,915	12.29
18	583.913,706 698.758,656	19	583.914,454 698.745,382	13.295
21	583.909,271 698.736,597	22	583.916,037 698.731,385	8.541
24	583.928,347 698.730,536	25	583.939,635 698.734,423	11.938
27	583.970,958 698.741,525	28	583.988,163 698.739,857	17.286
30	584.020,042 698.738,94	31	584.046,832 698.752,547	30.048
33	584.084,748 698.769,33	34	584.100,745 698.771,747	16.179
36	584.149,987 698.769,772	37	584.177,093 698.767,953	27.167
39	584.234,587 698.761,188	40	584.253,013 698.759,026	18.552
42	584.266,919 698.755,714	43	584.278,34 698.751,572	12.149
45	584.296,943 698.745,278	46	584.296,478 698.746,907	1.694
48	584.286,827 698.779,668	49	584.286,401 698.782,019	2.389
51	584.284,265 698.793,306	52	584.284,066 698.794,34	1.053
54	584.281,211 698.814,756	55	584.281,475 698.816,195	1.463

**** Lungimile segmentelor sunt determinate în planul de proiecţie Stereo 70 şi sunt rotunjite la 1 milimetru.**
***** Distanţa dintre puncte este formată din segmente cumulate ce sunt mai mici decât valoarea 1 milimetru.**

Document care conține date cu caracter personal, protejat de prevederile Regulamentului (UE) nr. 679/2016 și Legii 190/2018

DATE DESPRE IMOBILUL NR. 308

Oficiul de Cadastru şi Publicitate Imobiliară SUCEAVA
Biroul de Cadastru şi Publicitate Imobiliară Suceava

A. Partea I. Descrierea imobilului

TEREN Extravilan

Adresa: Jud. Suceava

Nr. Crt	Nr cadastral Nr. topografic	Suprafaţa* (mp)	Observaţii / Referinţe
A1	48333	29.200	Sector cadastral:14 Teren neimprejmuit;

Construcţii

Crt	Nr cadastral Nr. topografic	Adresa	Observaţii / Referinţe
A1.1		Jud. Suceava	Nr. niveluri:1; S. construita la sol:480 mp; S. construita desfasurata:480 mp; ADAPOST ANIMALE
A1.2		Jud. Suceava	Nr. niveluri:2; S. construita la sol:68 mp; S. construita desfasurata:136 mp; CLADIRE BIROURI
A1.3		Jud. Suceava	Nr. niveluri:1; S. construita la sol:73 mp; S. construita desfasurata:73 mp; ANEXA
A1.4		Jud. Suceava	Nr. niveluri:1; S. construita la sol:393 mp; S. construita desfasurata:393 mp; ANEXA
A1.5		Jud. Suceava	Nr. niveluri:1; S. construita la sol:550 mp; S. construita desfasurata:550 mp; ADAPOST UTILAJE
A1.6		Jud. Suceava	Nr. niveluri:1; S. construita la sol:201 mp; S. construita desfasurata:201 mp; ADAPOST ANIMALE
A1.7		Jud. Suceava	Nr. niveluri:1; S. construita la sol:84 mp; S. construita desfasurata:84 mp; SALA DE MULS VACI SI PLATFORMA BETON
A1.8		Jud. Suceava	Nr. niveluri:1; S. construita la sol:216 mp; S. construita desfasurata:216 mp; PLATORMA DE BETON

B. Partea II. Proprietari şi acte

Inscrieri privitoare la dreptul de proprietate şi alte drepturi reale		Referinţe
75893 / 16/12/2019		
Act Notarial nr. 4181, din 31/08/2012 emis de BNP LOSTUN ION (act notarial nr contract de vanzare nr. 2379 din 21.09.2017, emis de BIN Nechita Raluca);		
B1	Intabulare, drept de PROPRIETATEbun comun, dobandit prin Conventie, cota actuala 1/1, cota initiala 1/1	A1
	1) **MIRZA MIRCEA-NICOLAE** 2) **MIRZA GABRIELA**	
89370 / 11/12/2023		
Act Administrativ nr. 64, din 04/12/2023 emis de PRIMARIA COMUNEI DARMANESTI;		
B2	se notează autorizația de construire nr. 64 din 04.12.2023 emisă de Primăria comunei Dărmănești, pentru executarea lucrarilor de construire ”adăpost animale”	A1
9541 / 13/02/2024		
Act Notarial nr. 410, din 12/02/2024 emis de bin Negura Adina Loredana;		
B3	Se noteaza interdictiile de instrainare, grevare, inchiriere, dezmembrare, alipire, demolare, construire, restructurare si amenajare	A1, A1.1, A1.2, A1.3, A1.4, A1.5, A1.6, A1.7, A1.8
	1) **CEC BANK SA**, CIF:361897	
75893 / 16/12/2019		
Act Administrativ nr. 328, din 18/01/2019 emis de Primaria Comunei Darmanesti;		
B4	Intabulare, drept de PROPRIETATE, dobandit prin Construire, cota actuala 1/1, cota initiala 1/1	A1.1
	1) **MIRZA GABRIELA**	
14635 / 04/03/2020		
Act Administrativ nr. 530, din 29/01/2020 emis de Primăria comunei Dărmănești;		
B5	Intabulare, drept de PROPRIETATEbun comun, în devălmășie, dobandit prin Construire, cota actuala 1/1, cota initiala 1/1	A1.2, A1.3, A1.4, A1.5, A1.6
	1) **MIRZA MIRCEA-NICOLAE** 2) **MIRZA GABRIELA**	
3578 / 19/01/2023		

Document care conține date cu caracter personal, protejat de prevederile Regulamentului (UE) nr. 679/2016 și Legii 190/2018

Inscrieri privitoare la dreptul de proprietate şi alte drepturi reale		Referinţe
Act Administrativ nr. 52, din 15/12/2022 emis de PRIMARIA COMUNEI DARMANESTI (act notarial nr 4042 din 02.11.2022, emis de BIN NEGURA ADINA LOREDANA);		
B6	Intabulare, drept de PROPRIETATE, dobandit prin Construire, cota actuala 1/1, cota initiala 1/1	A1.7, A1.8
	1) **MIRZA GABRIELA** 2) **MIRZA MIRCEA-NICOLAE**	

C. Partea III. SARCINI

Inscrieri privind dezmembramintele dreptului de proprietate, drepturi reale de garanţie şi sarcini		Referinţe
36995 / 25/05/2021		
Act Notarial nr. 1271, din 21/05/2021 emis de BIN Negura Adina Loredana;		
C1	Intabulare, drept de SUPERFICIEpentru o perioadă de 49 ani	A1
	1) **AUSTRO-HAUS SRL**, CIF:21433341	
77906 / 31/10/2023		
Act Notarial nr. 3333, din 30/10/2023 emis de bin Negura Adina Loredana;		
C2	se noteaza Actul aditional la contractul de constituire a dreptului de superficie autentificat sub nr.1271 la data de 21.05.2021 de BIN Negura Adina Loredana	A1
9541 / 13/02/2024		
Act Notarial nr. 410, din 12/02/2024 emis de bin Negura Adina Loredana;		
C3	Intabulare, drept de IPOTECA, Valoare:669000 EURsi celelalte obligatii de plata aferente creditului	A1, A1.1, A1.2, A1.3, A1.4, A1.5, A1.6, A1.7, A1.8
	1) **CEC BANK S.A.**, CIF:3618970	
81330 / 17/11/2021		
Act Notarial nr. 3554, din 16/11/2021 emis de BIN Negura Adina Loredana;		
C4	se noteaza contractul de comodat , incheiat intre sotii MIRZA MIRCEA-NICOLAE si GABRIELA, in calitate de comodanti, si COOPERATIVA AGRICOLA DARMANESTI, in calitate de comodatara, pe o perioada de 15 ani, incepand cu 16.11.2021, pana la 16.11.2036, privind constructia C1- adapost animale	A1.1
38629 / 26/05/2023		
Act Notarial nr. 1505, din 22/05/2023 emis de BIN Negura Adina Loredana;		
C5	se notează închirierea pentru o perioadă de 15 ani cu începere de la data de 22.05.2023-22.05.2038 cu drept de prelungire.	A1.7, A1.8
	1) **COOPERATIVA AGRICOLA DARMANESTI**, CIF:42287648	

Document care conține date cu caracter personal, protejat de prevederile Regulamentului (UE) nr. 679/2016 și Legii 190/2018

Anexa Nr. 1 La Partea I

Teren

Nr cadastral	Suprafaţa (mp)*	Observaţii / Referinţe
48333	29.200	

* Suprafaţa este determinată in planul de proiecţie Stereo 70.

DETALII LINIARE IMOBIL

Date referitoare la teren

Crt	Categorie folosință	Intra vilan	Suprafaţa (mp)	Tarla	Parcelă	Nr. topo	Observaţii / Referinţe
1	arabil	NU	6.601	-	-	-	
2	curti constructii	NU	376	-	-	-	
3	arabil	NU	8.095	-	-	-	
4	neproductiv	NU	1.193	-	-	-	
5	arabil	NU	9.935	-	-	-	
6	faneata	NU	3.000	-	-	-	

Date referitoare la construcţii

Crt	Număr	Destinaţie construcţie	Supraf. (mp)	Situaţie juridică	Observaţii / Referinţe
A1.1		constructii anexa	480	Cu acte	Nr. niveluri:1; S. construita la sol:480 mp; S. construita desfasurata:480 mp; ADAPOST ANIMALE
A1.2		constructii industriale si edilitare	68	Cu acte	Nr. niveluri:2; S. construita la sol:68 mp; S. construita desfasurata:136 mp; CLADIRE BIROURI
A1.3		constructii anexa	73	Cu acte	Nr. niveluri:1; S. construita la sol:73 mp; S. construita desfasurata:73 mp; ANEXA
A1.4		constructii anexa	393	Cu acte	Nr. niveluri:1; S. construita la sol:393 mp; S. construita desfasurata:393 mp; ANEXA

Document care conține date cu caracter personal, protejat de prevederile Regulamentului (UE) nr. 679/2016 și Legii 190/2018

Crt	Număr	Destinaţie construcţie	Supraf. (mp)	Situaţie juridică	Observaţii / Referinţe
A1.5		constructii anexa	550	Cu acte	Nr. niveluri:1; S. construita la sol:550 mp; S. construita desfasurata:550 mp; ADAPOST UTILAJE
A1.6		constructii anexa	201	Cu acte	Nr. niveluri:1; S. construita la sol:201 mp; S. construita desfasurata:201 mp; ADAPOST ANIMALE
A1.7		constructii industriale si edilitare	84	Cu acte	Nr. niveluri:1; S. construita la sol:84 mp; S. construita desfasurata:84 mp; SALA DE MULS VACI SI PLATFORMA BETON
A1.8		constructii anexa	216	Cu acte	Nr. niveluri:1; S. construita la sol:216 mp; S. construita desfasurata:216 mp; PLATORMA DE BETON

Lungime Segmente

1) Valorile lungimilor segmentelor sunt obţinute din proiecţie în plan.

Punct început	X / Y	Punct sfârşit	X / Y	Lungime segment
1	583.907,207 698.741,306	2	583.914,454 698.745,382	8.315
4	583.922,349 698.775,015	5	583.933,466 698.780,915	12.586
7	583.955,204 698.777,879	8	583.971,798 698.793,436	22.746
10	584.050,616 698.795,644	11	584.081,927 698.813,251	35.922
13	584.138,213 698.831,013	14	584.138,145 698.831,551	0.542
16	584.130,786 698.890,424	17	584.114,21 698.896,308	17.589
19	584.103,419 698.897,04	20	584.091,919 698.895,932	11.553
22	584.072,484 698.894,062	23	584.064,414 698.893,285	8.107
25	584.042,62 698.890,576	26	584.013,099 698.885,272	29.994
28	583.966,602 698.891,309	29	583.958,137 698.895,665	9.52
31	583.968,656 698.907,909	32	583.984,477 698.916,243	17.882
34	584.000,951 698.931,74	35	584.000,202 698.941,88	10.168
37	583.993,667 698.961,438	38	583.986,223 698.968,737	10.425
40	583.943,525 698.994,491	41	583.941,532 698.998,464	4.445
43	583.921,715 698.975,769	44	583.919,736 698.948,787	27.054
46	583.908,237 698.870,271	47	583.904,593 698.844,955	25.577
49	583.904,77 698.827,591	50	583.904,999 698.817,729	9.865
52	583.901,003 698.786,616	53	583.898,973 698.769,843	16.895
55	583.902,637 698.751,339	56	583.906,02 698.744,214	7.887

Punct început	X / Y	Punct sfârşit	X / Y	Lungime segment
2	583.914,454 698.745,382	3	583.913,706 698.758,656	13.295
5	583.933,466 698.780,915	6	583.945,375 698.777,879	12.29
8	583.971,798 698.793,436	9	584.013,858 698.794,614	42.076
11	584.081,927 698.813,251	12	584.136,559 698.809,869	54.737
14	584.138,145 698.831,551	15	584.134,553 698.860,287	28.96
17	584.114,21 698.896,308	18	584.110,287 698.897,701	4.163
20	584.091,919 698.895,932	21	584.080,508 698.894,834	11.464
23	584.064,414 698.893,285	24	584.049,947 698.891,892	14.534
26	584.013,099 698.885,272	27	583.983,825 698.889,413	29.565
29	583.958,137 698.895,665	30	583.958,302 698.900,267	4.605
32	583.984,477 698.916,243	33	584.000,54 698.925,577	18.578
35	584.000,202 698.941,88	36	584.000,637 698.951,308	9.438
38	583.986,223 698.968,737	39	583.968,985 698.979,181	20.155
41	583.941,532 698.998,464	42	583.922,289 699.000,998	19.409
44	583.919,736 698.948,787	45	583.915,065 698.911,622	37.457
47	583.904,593 698.844,955	48	583.904,226 698.836,872	8.091
50	583.904,999 698.817,729	51	583.905,033 698.810,26	7.469
53	583.898,973 698.769,843	54	583.899,164 698.760,733	9.112
56	583.906,02 698.744,214	1	583.907,207 698.741,306	3.141

Punct început	X / Y	Punct sfârşit	X / Y	Lungime segment
3	583.913,706 698.758,656	4	583.922,349 698.775,015	18.502
6	583.945,375 698.777,879	7	583.955,204 698.777,879	9.829
9	584.013,858 698.794,614	10	584.050,616 698.795,644	36.772
12	584.136,559 698.809,869	13	584.138,213 698.831,013	21.209
15	584.134,553 698.860,287	16	584.130,786 698.890,424	30.372
18	584.110,287 698.897,701	19	584.103,419 698.897,04	6.9
21	584.080,508 698.894,834	22	584.072,484 698.894,062	8.061
24	584.049,947 698.891,892	25	584.042,62 698.890,576	7.444
27	583.983,825 698.889,413	28	583.966,602 698.891,309	17.327
30	583.958,302 698.900,267	31	583.968,656 698.907,909	12.869
33	584.000,54 698.925,577	34	584.000,951 698.931,74	6.177
36	584.000,637 698.951,308	37	583.993,667 698.961,438	12.296
39	583.968,985 698.979,181	40	583.943,525 698.994,491	29.709
42	583.922,289 699.000,998	43	583.921,715 698.975,769	25.236
45	583.915,065 698.911,622	46	583.908,237 698.870,271	41.911
48	583.904,226 698.836,872	49	583.904,77 698.827,591	9.297
51	583.905,033 698.810,26	52	583.901,003 698.786,616	23.985
54	583.899,164 698.760,733	55	583.902,637 698.751,339	10.015

**** Lungimile segmentelor sunt determinate în planul de proiecţie Stereo 70 şi sunt rotunjite la 1 milimetru.**

***** Distanţa dintre puncte este formată din segmente cumulate ce sunt mai mici decât valoarea 1 milimetru.**

Document care conține date cu caracter personal, protejat de prevederile Regulamentului (UE) nr. 679/2016 și Legii 190/2018

DATE DESPRE IMOBILUL NR. 688

Oficiul de Cadastru şi Publicitate Imobiliară SUCEAVA
Biroul de Cadastru şi Publicitate Imobiliară Suceava

A. Partea I. Descrierea imobilului

TEREN Intravilan

Adresa: Loc. Calinesti, Jud. Suceava

Nr. Crt	Nr cadastral Nr. topografic	Suprafaţa* (mp)	Observaţii / Referinţe
A1	44197	Din acte: 300 Masurata: 335	Sector cadastral:14 Teren imprejmuit;

B. Partea II. Proprietari şi acte

Inscrieri privitoare la dreptul de proprietate şi alte drepturi reale		Referinţe
288 / 30/08/1995		
Act Notarial nr. 17600, din 30/08/1995 emis de BNP;		
B1	Intabulare, drept de PROPRIETATE, dobandit prin Conventie, cota actuala 1/1, cota initiala 1/1	A1
	1) **CORNICIUC VASILE**, Se noteaza lipsa CNP 2) **CORNICIUC MARIA**, Se noteaza lipsa CNP	

C. Partea III. SARCINI .

Inscrieri privind dezmembramintele dreptului de proprietate, drepturi reale de garanţie şi sarcini	Referinţe
NU SUNT	

Document care conține date cu caracter personal, protejat de prevederile Regulamentului (UE) nr. 679/2016 și Legii 190/2018

Anexa Nr. 1 La Partea I

Teren

Nr cadastral	Suprafaţa (mp)*	Observaţii / Referinţe
44197	Din acte: 300 Masurata: 335	

* Suprafaţa este determinată in planul de proiecţie Stereo 70.

DETALII LINIARE IMOBIL

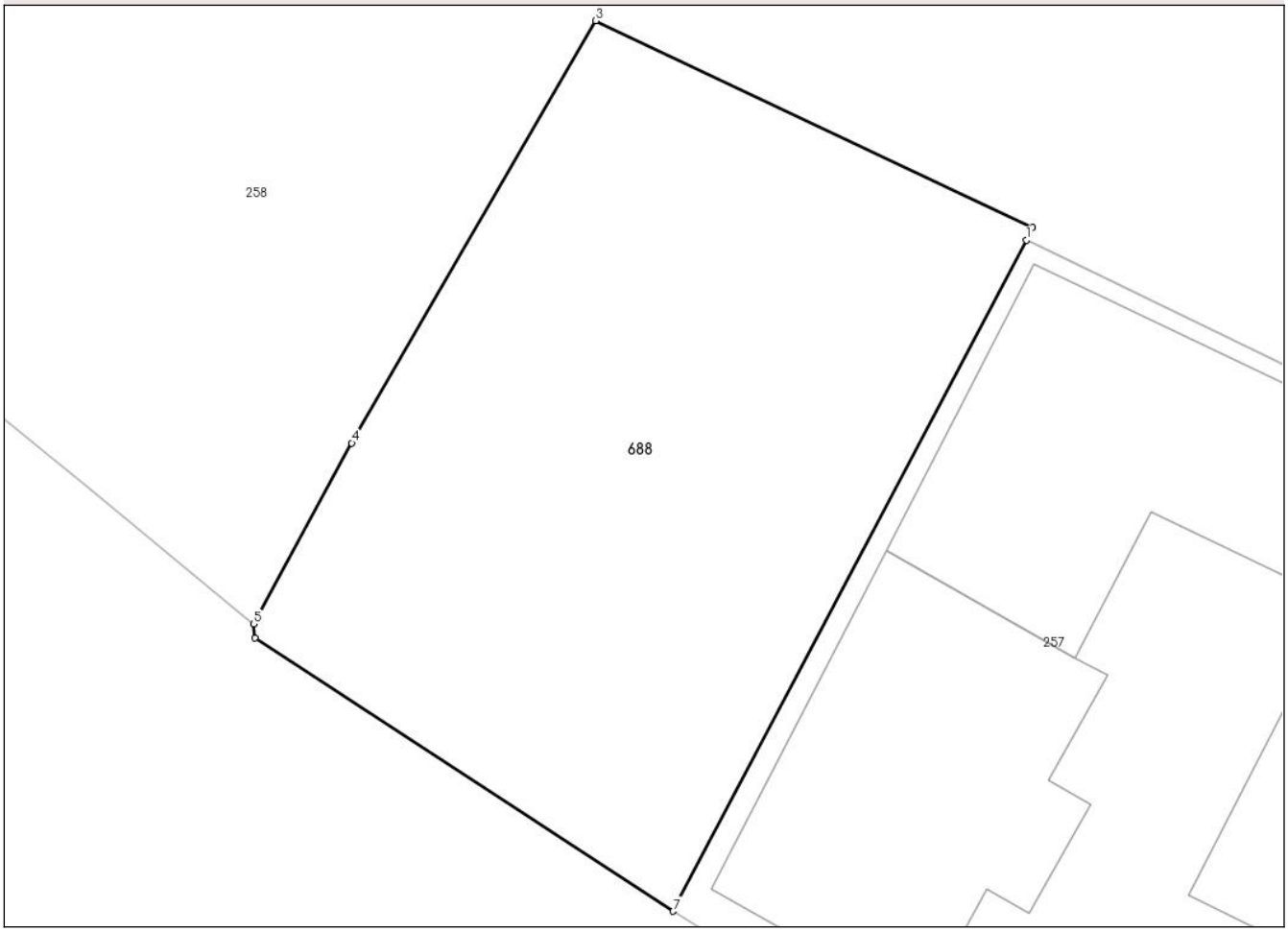

Date referitoare la teren

Crt	Categorie folosinţă	Intra vilan	Suprafaţa (mp)	Tarla	Parcelă	Nr. topo	Observaţii / Referinţe
1	arabil	DA	335	-	-	-	

Lungime Segmente
1) Valorile lungimilor segmentelor sunt obţinute din proiecţie în plan.

Punct început	X / Y	Punct sfârşit	X / Y	Lungime segment (** (m)
1	584.670,497 698.462,503	2	584.670,677 698.462,888	0.425
2	584.670,677 698.462,888	3	584.657,474 698.469,133	14.605
3	584.657,474 698.469,133	4	584.650,098 698.456,366	14.745
4	584.650,098 698.456,366	5	584.647,133 698.450,896	6.222
5	584.647,133 698.450,896	6	584.647,177 698.450,483	0.415

Document care conține date cu caracter personal, protejat de prevederile Regulamentului (UE) nr. 679/2016 și Legii 190/2018

Punct început	X / Y	Punct sfârşit	X / Y	Lungime segment (** (m)
6	584.647,177 698.450,483	7	584.659,814 698.442,214	15.102
7	584.659,814 698.442,214	1	584.670,497 698.462,503	22.93

** Lungimile segmentelor sunt determinate în planul de proiecţie Stereo 70 şi sunt rotunjite la 1 milimetru.
*** Distanţa dintre puncte este formată din segmente cumulate ce sunt mai mici decât valoarea 1 milimetru.

Document care conține date cu caracter personal, protejat de prevederile Regulamentului (UE) nr. 679/2016 și Legii 190/2018

DATE DESPRE IMOBILUL NR. 689

Oficiul de Cadastru şi Publicitate Imobiliară SUCEAVA
Biroul de Cadastru şi Publicitate Imobiliară Suceava

A. Partea I. Descrierea imobilului

TEREN Intravilan

Adresa: Loc. Calinesti, Jud. Suceava

Nr. Crt	Nr cadastral Nr. topografic	Suprafaţa* (mp)	Observaţii / Referinţe
A1	43644	200	Sector cadastral:14 Teren imprejmuit;

B. Partea II. Proprietari şi acte

Inscrieri privitoare la dreptul de proprietate şi alte drepturi reale		Referinţe
23278 / 11/07/2013		
Act Notarial nr. 1037, din 10/07/2013 emis de BNP Nechita Raluca;		
B1	Intabulare, drept de PROPRIETATEbun comun, dobandit prin Conventie, cota actuala 1/1, cota initiala 1/1	A1
	1) **ZVERCHEA DUMITRU** 2) **ZVERCHEA MARIANA**	

C. Partea III. SARCINI .

Inscrieri privind dezmembramintele dreptului de proprietate, drepturi reale de garanţie şi sarcini	Referinţe
NU SUNT	

Document care conține date cu caracter personal, protejat de prevederile Regulamentului (UE) nr. 679/2016 și Legii 190/2018

Anexa Nr. 1 La Partea I

Teren

Nr cadastral	Suprafaţa (mp)*	Observaţii / Referinţe
43644	200	

* Suprafaţa este determinată in planul de proiecţie Stereo 70.

DETALII LINIARE IMOBIL

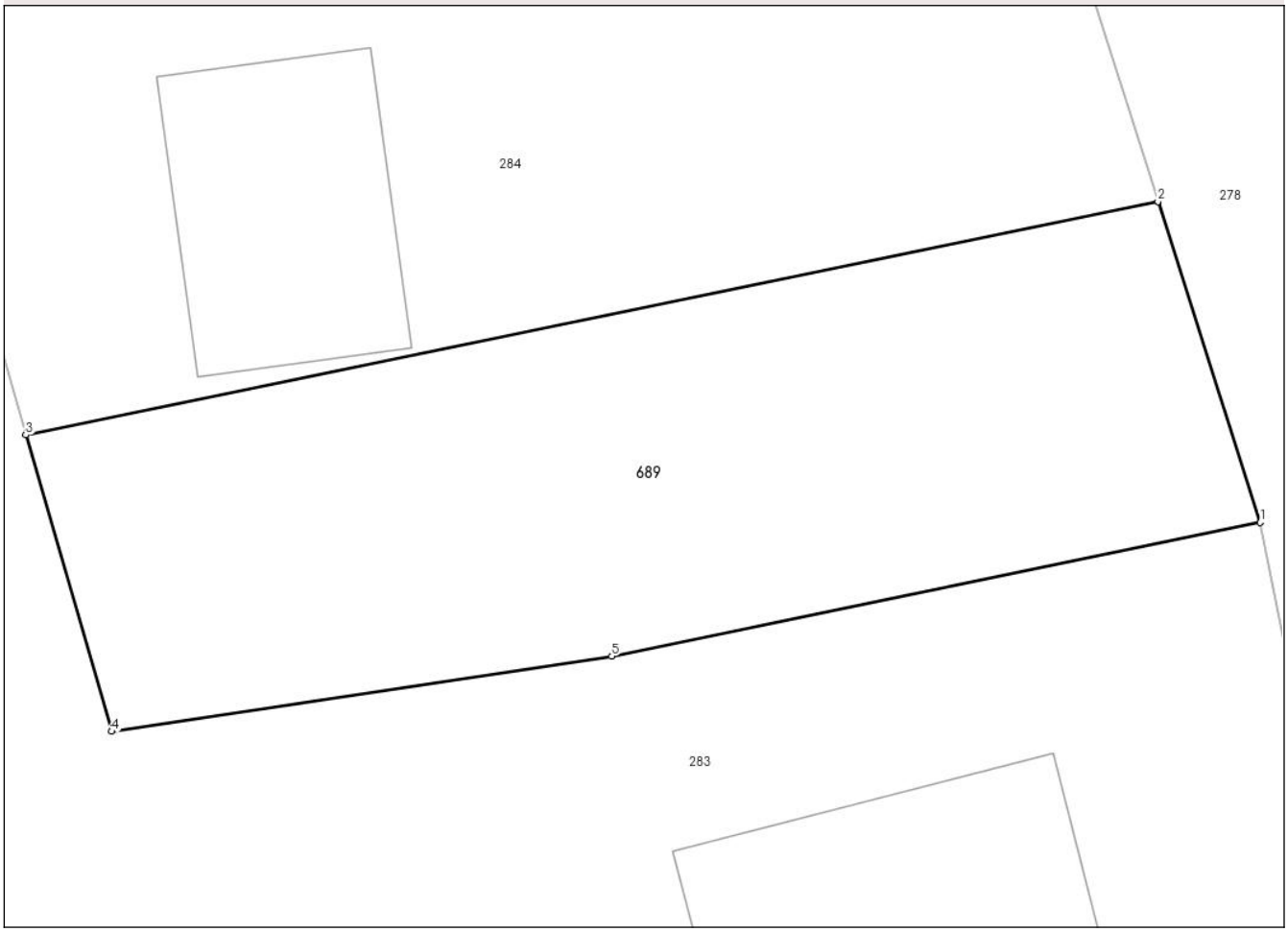

Date referitoare la teren

Crt	Categorie folosință	Intra vilan	Suprafaţa (mp)	Tarla	Parcelă	Nr. topo	Observaţii / Referinţe
1	livada	DA	200	-	-	-	

Lungime Segmente
1) Valorile lungimilor segmentelor sunt obţinute din proiecţie în plan.

Punct început	X / Y	Punct sfârşit	X / Y	Lungime segment (** (m)
1	584.559,148 698.606,456	2	584.556,807 698.613,798	7.706
2	584.556,807 698.613,798	3	584.530,887 698.608,458	26.464
3	584.530,887 698.608,458	4	584.532,852 698.601,677	7.06
4	584.532,852 698.601,677	5	584.544,301 698.603,397	11.577
5	584.544,301 698.603,397	1	584.559,148 698.606,456	15.159

Document care conține date cu caracter personal, protejat de prevederile Regulamentului (UE) nr. 679/2016 și Legii 190/2018

** Lungimile segmentelor sunt determinate în planul de proiecţie Stereo 70 şi sunt rotunjite la 1 milimetru.
*** Distanţa dintre puncte este formată din segmente cumulate ce sunt mai mici decât valoarea 1 milimetru.

DATE DESPRE IMOBILUL NR. 690

Oficiul de Cadastru şi Publicitate Imobiliară SUCEAVA
Biroul de Cadastru şi Publicitate Imobiliară Suceava

A. Partea I. Descrierea imobilului

TEREN Intravilan Nr. CF vechi:906 C.E.

Adresa: Loc. Calinesti, Jud. Suceava

Nr. Crt	Nr cadastral Nr. topografic	Suprafaţa* (mp)	Observaţii / Referinţe
A1	43768	240	Sector cadastral:14 Teren neimprejmuit;

B. Partea II. Proprietari şi acte

Inscrieri privitoare la dreptul de proprietate şi alte drepturi reale		Referinţe
38900 / 16/08/2016		
Act Notarial nr. 1645, din 12/08/2016 emis de BIN Curca Mihai;		
B1	Intabulare, drept de PROPRIETATEbun propriu, dobandit prin Conventie, cota actuala 1/2, cota initiala 1/2	A1
	1) **REBENCIUC FEDERICO-VIKTOR**	
B2	Intabulare, drept de PROPRIETATEbun propriu, dobandit prin Conventie, cota actuala 1/2, cota initiala 1/2	A1
	1) **REBENCIUC RICCARDO-GHEORGHE**	

C. Partea III. SARCINI

Inscrieri privind dezmembramintele dreptului de proprietate, drepturi reale de garanţie şi sarcini		Referinţe
38900 / 16/08/2016		
Act Notarial nr. 1645, din 12/08/2016 emis de BIN Curca Mihai;		
C1	Intabulare, drept de UZUFRUCT VIAGERsoti, dobandit prin Conventie, cota actuala 1/1, cota initiala 1/1	A1
	1) **REBENCIUC IOAN** 2) **REBENCIUC ELENA-IULIANA**	

Document care conține date cu caracter personal, protejat de prevederile Regulamentului (UE) nr. 679/2016 și Legii 190/2018

Anexa Nr. 1 La Partea I

Teren

Nr cadastral	Suprafaţa (mp)*	Observaţii / Referinţe
43768	240	

* Suprafaţa este determinată in planul de proiecţie Stereo 70.

DETALII LINIARE IMOBIL

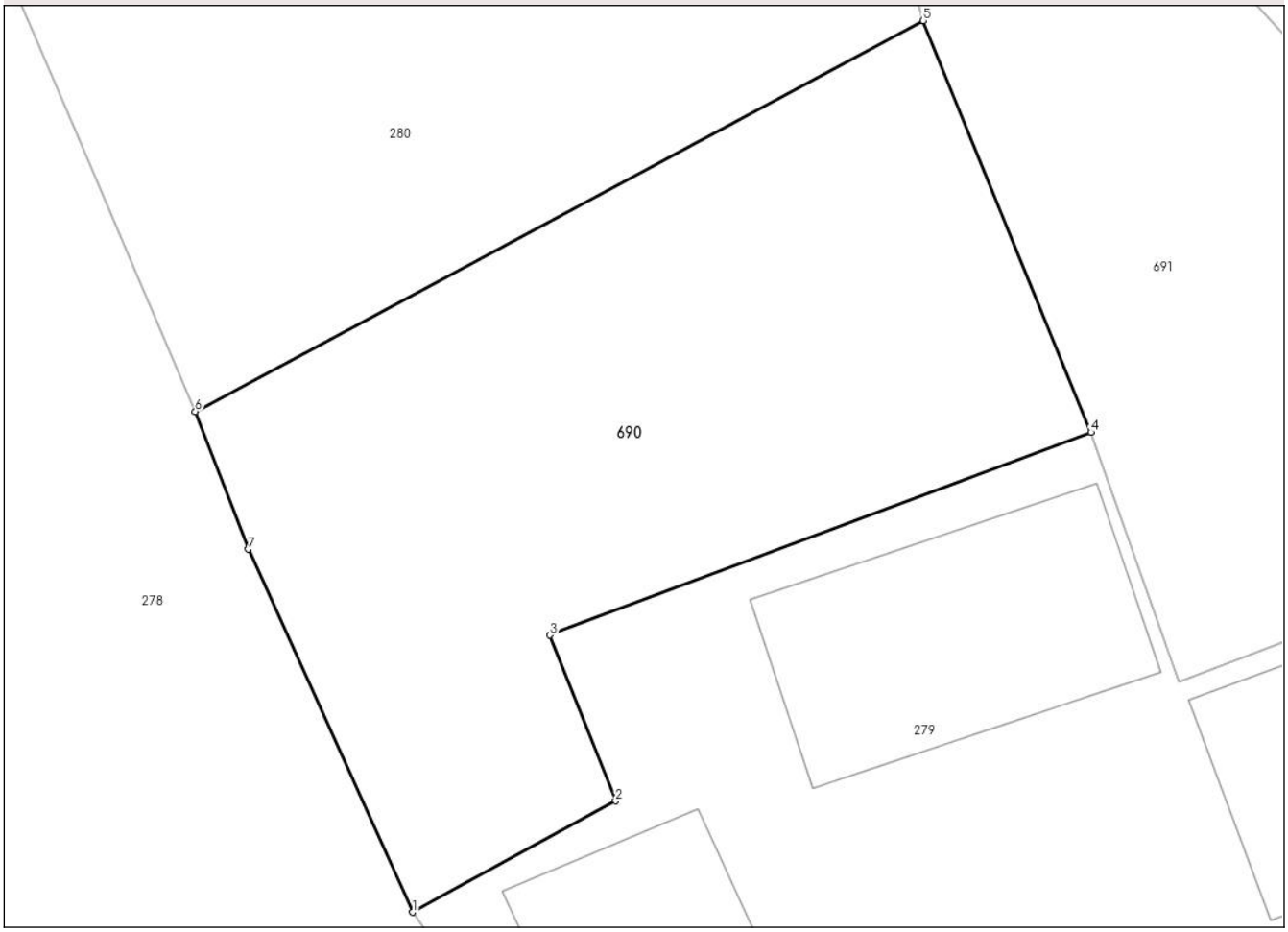

Date referitoare la teren

Crt	Categorie folosință	Intra vilan	Suprafaţa (mp)	Tarla	Parcelă	Nr. topo	Observaţii / Referinţe
1	livada	DA	240	-	-	-	

Lungime Segmente
1) Valorile lungimilor segmentelor sunt obţinute din proiecţie în plan.

Punct început	X / Y	Punct sfârşit	X / Y	Lungime segment (** (m)
1	584.466,318 698.561,377	2	584.471,52 698.564,227	5.932
2	584.471,52 698.564,227	3	584.469,835 698.568,468	4.563
3	584.469,835 698.568,468	4	584.483,703 698.573,664	14.809
4	584.483,703 698.573,664	5	584.479,409 698.584,202	11.379
5	584.479,409 698.584,202	6	584.460,746 698.574,193	21.178

Document care conține date cu caracter personal, protejat de prevederile Regulamentului (UE) nr. 679/2016 și Legii 190/2018

Punct început	X / Y	Punct sfârşit	X / Y	Lungime segment (** (m)
6	584.460,746 698.574,193	7	584.462,11 698.570,668	3.78
7	584.462,11 698.570,668	1	584.466,318 698.561,377	10.2

** Lungimile segmentelor sunt determinate în planul de proiecţie Stereo 70 şi sunt rotunjite la 1 milimetru.
*** Distanţa dintre puncte este formată din segmente cumulate ce sunt mai mici decât valoarea 1 milimetru.

Document care conține date cu caracter personal, protejat de prevederile Regulamentului (UE) nr. 679/2016 și Legii 190/2018

DATE DESPRE IMOBILUL NR. 691

Oficiul de Cadastru şi Publicitate Imobiliară SUCEAVA
Biroul de Cadastru şi Publicitate Imobiliară Suceava

A. Partea I. Descrierea imobilului

TEREN Intravilan

Adresa: Loc. Calinesti, Jud. Suceava

Nr. Crt	Nr cadastral Nr. topografic	Suprafaţa* (mp)	Observaţii / Referinţe
A1		315	Sector cadastral:14 Teren neimprejmuit;

B. Partea II. Proprietari şi acte

Inscrieri privitoare la dreptul de proprietate şi alte drepturi reale		Referinţe
691 / 22/01/2025		
Act Administrativ nr. 1578, din 12/03/2025 emis de PRIMARIA COMUNEI DARMANESTI;		
B1	Inscrierea posesiei, drept de PROPRIETATE, dobandit prin Lege, cota actuala 1/1, cota initiala 1/1	A1
	1) **NEIDENTIFICAT NEIDENTIFICAT**, PROPRIETAR NEIDENTIFICAT	
Act Normativ nr. 7, din 13/03/1996 emis de PARLAMENTUL ROMANIEI ((art. 13));		
B2	Se noteaza mentiunea de proprietar neidentificat	A1

C. Partea III. SARCINI .

Inscrieri privind dezmembramintele dreptului de proprietate, drepturi reale de garanţie şi sarcini	Referinţe
NU SUNT	

Document care conține date cu caracter personal, protejat de prevederile Regulamentului (UE) nr. 679/2016 și Legii 190/2018

Anexa Nr. 1 La Partea I

Teren

Nr cadastral	Suprafaţa (mp)*	Observaţii / Referinţe
	315	

* Suprafaţa este determinată in planul de proiecţie Stereo 70.

DETALII LINIARE IMOBIL

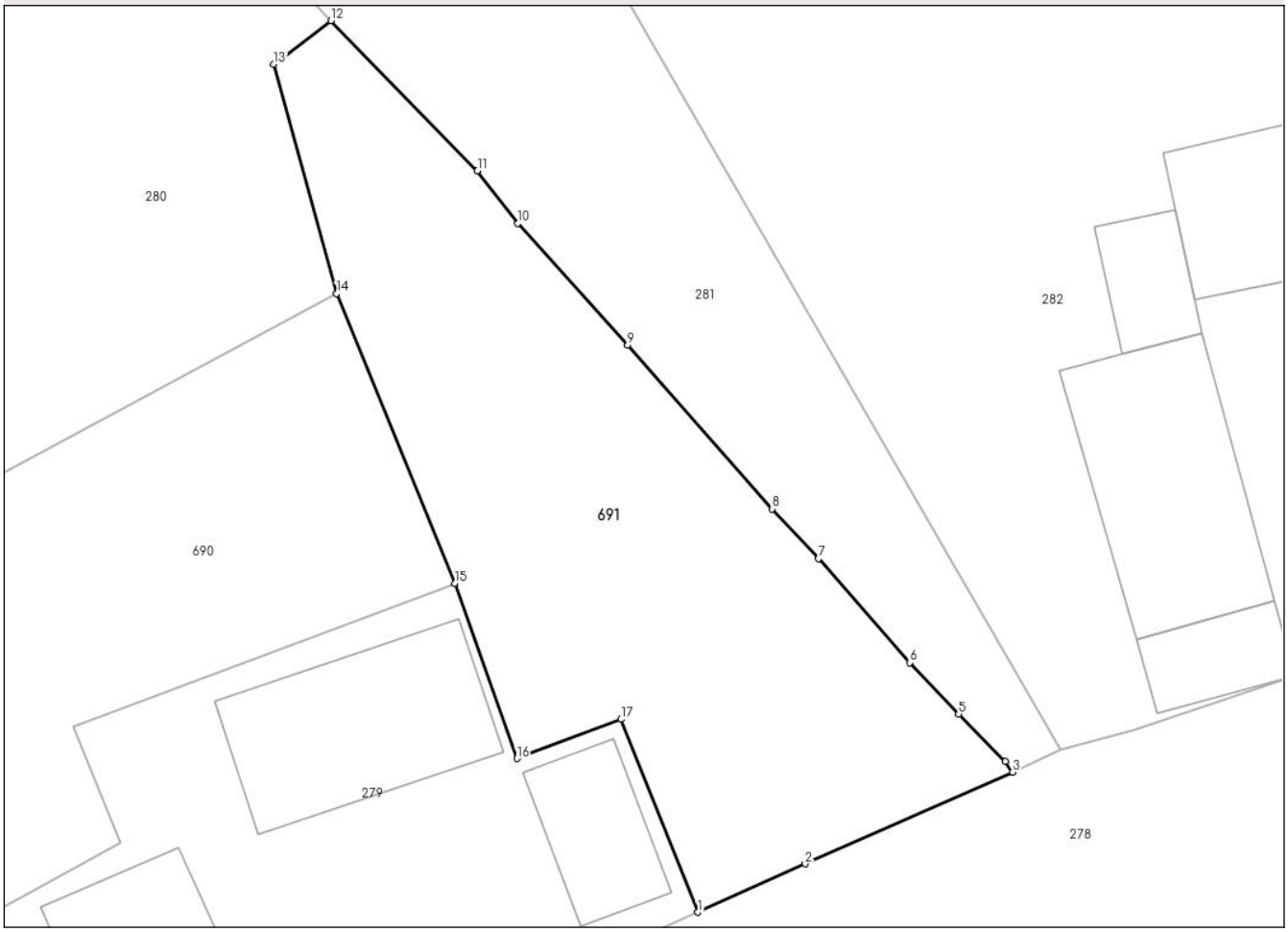

Date referitoare la teren

Crt	Categorie folosință	Intra vilan	Suprafaţa (mp)	Tarla	Parcelă	Nr. topo	Observaţii / Referinţe
1	arabil	DA	315	-	-	-	

Lungime Segmente
1) Valorile lungimilor segmentelor sunt obţinute din proiecţie în plan.

Punct început	X / Y	Punct sfârşit	X / Y	Lungime segment (** (m)
1	584.492,558 698.561,704	2	584.496,47 698.563,464	4.29
2	584.496,47 698.563,464	3	584.504,02 698.566,8	8.254
3	584.504,02 698.566,8	4	584.503,75 698.567,186	0.471
4	584.503,75 698.567,186	5	584.502,054 698.568,916	2.423
5	584.502,054 698.568,916	6	584.500,275 698.570,787	2.582

Document care conține date cu caracter personal, protejat de prevederile Regulamentului (UE) nr. 679/2016 și Legii 190/2018

Punct început	X / Y	Punct sfârşit	X / Y	Lungime segment (** (m)
6	584.500,275 698.570,787	7	584.496,955 698.574,569	5.032
7	584.496,955 698.574,569	8	584.495,27 698.576,377	2.471
8	584.495,27 698.576,377	9	584.490,008 698.582,332	7.947
9	584.490,008 698.582,332	10	584.486,012 698.586,764	5.967
10	584.486,012 698.586,764	11	584.484,534 698.588,677	2.417
11	584.484,534 698.588,677	12	584.479,196 698.594,134	7.634
12	584.479,196 698.594,134	13	584.477,114 698.592,555	2.613
13	584.477,114 698.592,555	14	584.479,409 698.584,202	8.663
14	584.479,409 698.584,202	15	584.483,703 698.573,664	11.379
15	584.483,703 698.573,664	16	584.485,969 698.567,289	6.766
16	584.485,969 698.567,289	17	584.489,769 698.568,723	4.062
17	584.489,769 698.568,723	1	584.492,558 698.561,704	7.553

** Lungimile segmentelor sunt determinate în planul de proiecţie Stereo 70 şi sunt rotunjite la 1 milimetru.
*** Distanţa dintre puncte este formată din segmente cumulate ce sunt mai mici decât valoarea 1 milimetru.

Document care conține date cu caracter personal, protejat de prevederile Regulamentului (UE) nr. 679/2016 și Legii 190/2018

DATE DESPRE IMOBILUL NR. 692

Oficiul de Cadastru şi Publicitate Imobiliară SUCEAVA
Biroul de Cadastru şi Publicitate Imobiliară Suceava

A. Partea I. Descrierea imobilului

TEREN Extravilan

Adresa: Jud. Suceava

Nr. Crt	Nr cadastral Nr. topografic	Suprafaţa* (mp)	Observaţii / Referinţe
A1	43982	2.200	Sector cadastral:14 Teren neimprejmuit;

B. Partea II. Proprietari şi acte

Inscrieri privitoare la dreptul de proprietate şi alte drepturi reale		Referinţe
681 / 07/02/1997		
Act Notarial nr. 2506, din 27/08/1996 emis de BNP;		
B1	Intabulare, drept de PROPRIETATE, SOTI, dobandit prin Conventie, cota actuala 1/1, cota initiala 1/1	A1
	1) **PALANCIUC VASILE**, Se noteaza lipsa CNP 2) **PALANCIUC ELENA**	

C. Partea III. SARCINI

Inscrieri privind dezmembramintele dreptului de proprietate, drepturi reale de garanţie şi sarcini		Referinţe
692 / 07/02/1997		
Act Notarial nr. 2506, din 27/08/1996 emis de BNP;		
C1	Intabulare, drept de UZUFRUCT VIAGER, cota actuala 1/1, cota initiala 1/1	A1
	1) **PALANCIUC DUMITRU**, Se noteaza lipsa CNP	

Document care conține date cu caracter personal, protejat de prevederile Regulamentului (UE) nr. 679/2016 și Legii 190/2018

Anexa Nr. 1 La Partea I

Teren

Nr cadastral	Suprafaţa (mp)*	Observaţii / Referinţe
43982	2.200	

* Suprafaţa este determinată in planul de proiecţie Stereo 70.

DETALII LINIARE IMOBIL

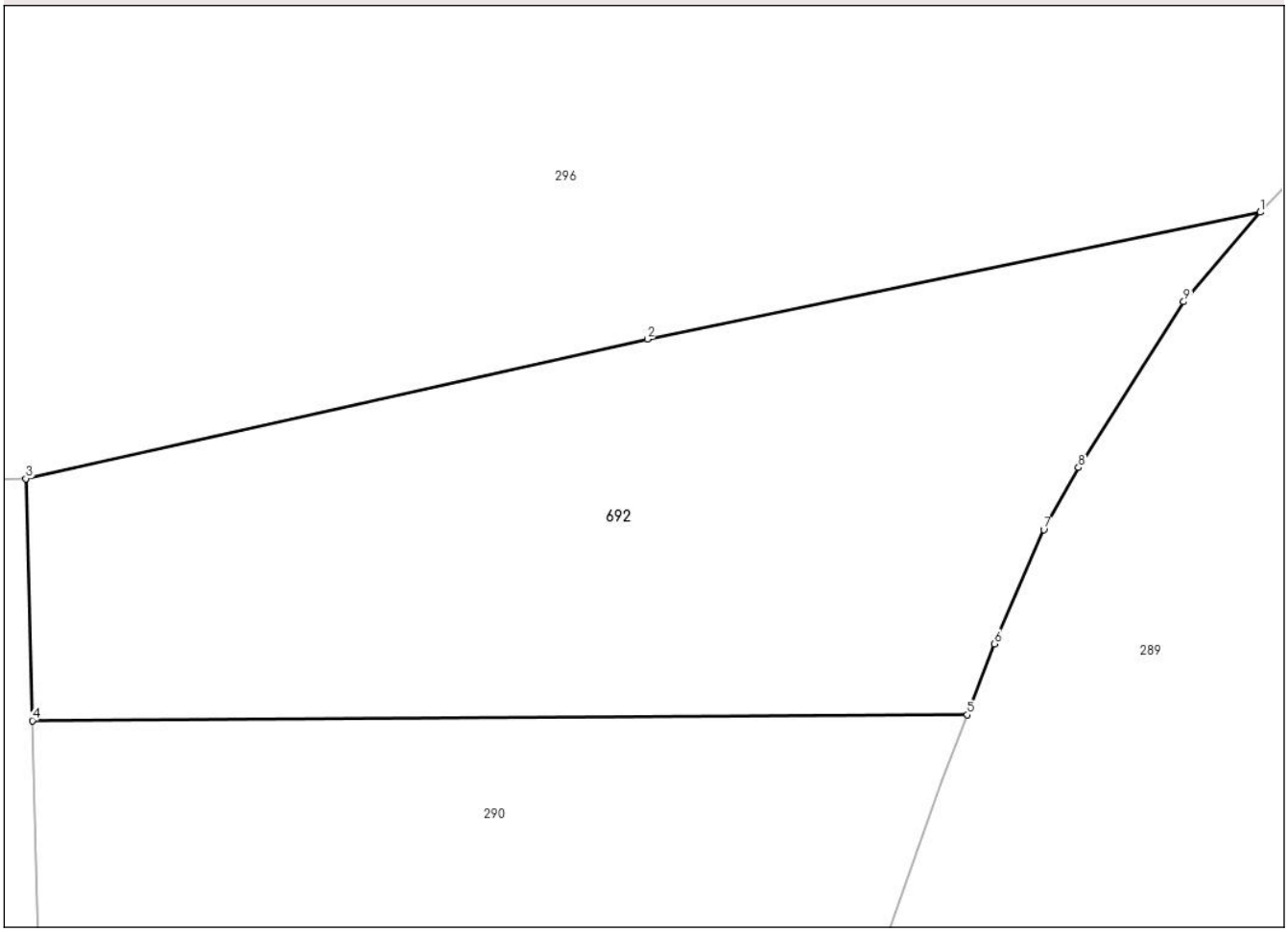

Date referitoare la teren

Crt	Categorie folosință	Intra vilan	Suprafaţa (mp)	Tarla	Parcelă	Nr. topo	Observaţii / Referinţe
1	arabil	NU	2.200	-	-	-	

Lungime Segmente
1) Valorile lungimilor segmentelor sunt obţinute din proiecţie în plan.

Punct început	X / Y	Punct sfârşit	X / Y	Lungime segment (** (m)
1	584.514,333 698.793,067	2	584.467,471 698.783,391	47.851
2	584.467,471 698.783,391	3	584.419,954 698.772,728	48.699
3	584.419,954 698.772,728	4	584.420,443 698.754,24	18.494
4	584.420,443 698.754,24	5	584.491,928 698.754,687	71.486
5	584.491,928 698.754,687	6	584.493,989 698.760,104	5.796

Document care conține date cu caracter personal, protejat de prevederile Regulamentului (UE) nr. 679/2016 și Legii 190/2018

Punct început	X / Y	Punct sfârşit	X / Y	Lungime segment (** (m)
6	584.493,989 698.760,104	7	584.497,78 698.768,817	9.502
7	584.497,78 698.768,817	8	584.500,427 698.773,565	5.436
8	584.500,427 698.773,565	9	584.508,483 698.786,227	15.008
9	584.508,483 698.786,227	1	584.514,333 698.793,067	9.0

** Lungimile segmentelor sunt determinate în planul de proiecţie Stereo 70 şi sunt rotunjite la 1 milimetru.
*** Distanţa dintre puncte este formată din segmente cumulate ce sunt mai mici decât valoarea 1 milimetru.

Document care conține date cu caracter personal, protejat de prevederile Regulamentului (UE) nr. 679/2016 și Legii 190/2018

DATE DESPRE IMOBILUL NR. 693

Oficiul de Cadastru şi Publicitate Imobiliară SUCEAVA
Biroul de Cadastru şi Publicitate Imobiliară Suceava

A. Partea I. Descrierea imobilului

TEREN Intravilan

Adresa: Loc. Calinesti, Jud. Suceava

Nr. Crt	Nr cadastral Nr. topografic	Suprafaţa* (mp)	Observaţii / Referinţe
A1	43808	156	Sector cadastral:14 Teren neimprejmuit;

B. Partea II. Proprietari şi acte

Inscrieri privitoare la dreptul de proprietate şi alte drepturi reale		Referinţe
2177 / 16/05/2000		
Act Notarial nr. 296, din 31/03/2000 emis de BNP;		
B1	Intabulare, drept de PROPRIETATE, soti, dobandit prin Conventie, cota actuala 1/1, cota initiala 1/1	A1
	1) **ANTONESI GHEORGHE**, Se noteaza lipsa CNP 2) **ANTONESI MADALINA-MIRELA**, Se noteaza lipsa CNP	

C. Partea III. SARCINI .

Inscrieri privind dezmembramintele dreptului de proprietate, drepturi reale de garanţie şi sarcini	Referinţe
NU SUNT	

Anexa Nr. 1 La Partea I

Teren

Nr cadastral	Suprafaţa (mp)*	Observaţii / Referinţe
43808	156	

* Suprafaţa este determinată in planul de proiecţie Stereo 70.

DETALII LINIARE IMOBIL

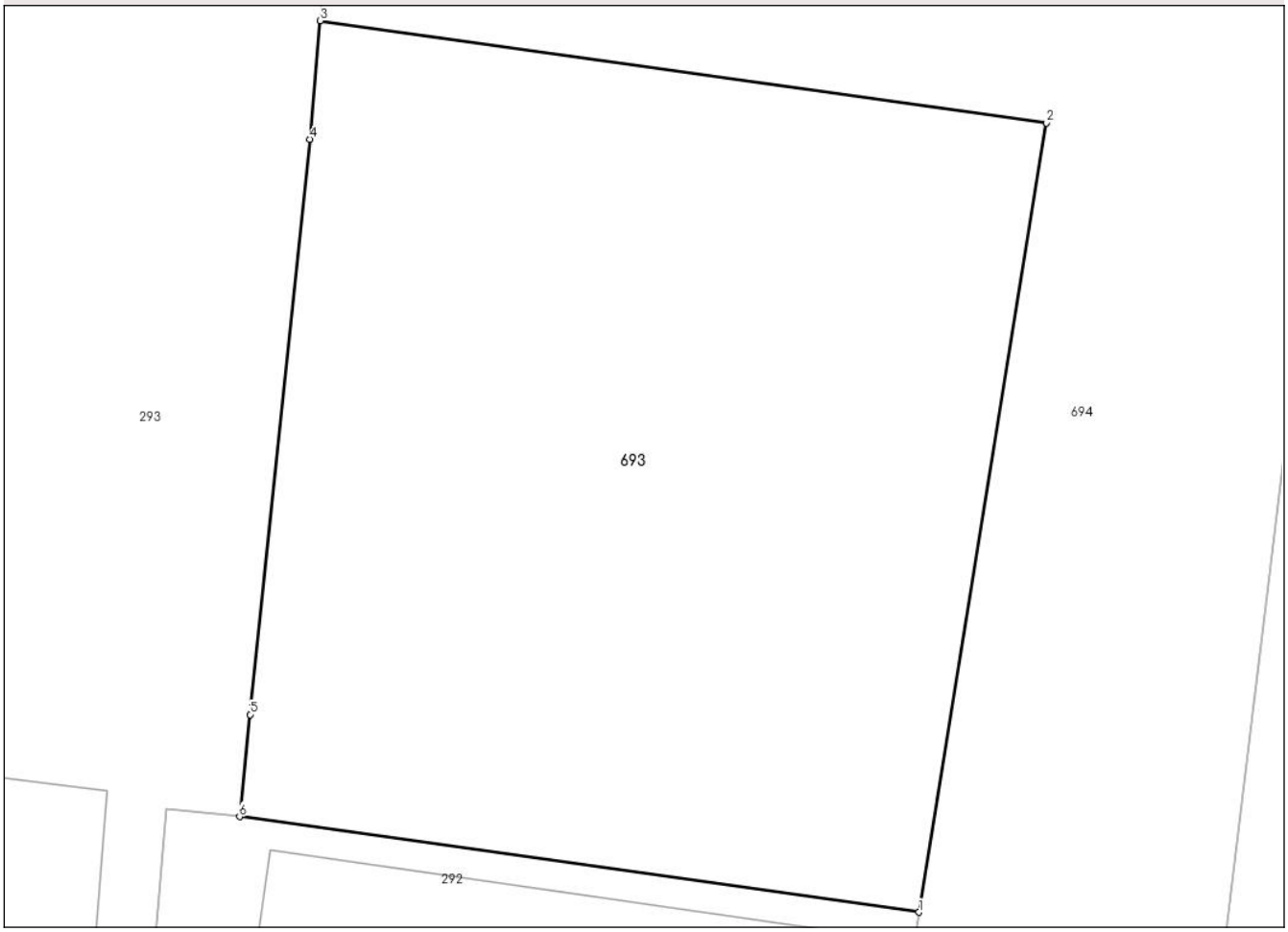

Date referitoare la teren

Crt	Categorie folosință	Intra vilan	Suprafaţa (mp)	Tarla	Parcelă	Nr. topo	Observaţii / Referinţe
1	livada	DA	156	-	-	-	

Lungime Segmente
1) Valorile lungimilor segmentelor sunt obţinute din proiecţie în plan.

Punct început	X / Y	Punct sfârşit	X / Y	Lungime segment (** (m)
1	584.389,978 698.682,129	2	584.392,099 698.695,216	13.258
2	584.392,099 698.695,216	3	584.380,043 698.696,91	12.174
3	584.380,043 698.696,91	4	584.379,865 698.694,943	1.975
4	584.379,865 698.694,943	5	584.378,877 698.685,406	9.588
5	584.378,877 698.685,406	6	584.378,702 698.683,714	1.701

Document care conține date cu caracter personal, protejat de prevederile Regulamentului (UE) nr. 679/2016 și Legii 190/2018

Punct început	X / Y	Punct sfârşit	X / Y	Lungime segment (** (m)
6	584.378,702 698.683,714	1	584.389,978 698.682,129	11.387

** Lungimile segmentelor sunt determinate în planul de proiecţie Stereo 70 şi sunt rotunjite la 1 milimetru.
*** Distanţa dintre puncte este formată din segmente cumulate ce sunt mai mici decât valoarea 1 milimetru.

Document care conține date cu caracter personal, protejat de prevederile Regulamentului (UE) nr. 679/2016 și Legii 190/2018

DATE DESPRE IMOBILUL NR. 694

Oficiul de Cadastru şi Publicitate Imobiliară SUCEAVA
Biroul de Cadastru şi Publicitate Imobiliară Suceava

A. Partea I. Descrierea imobilului

TEREN Necunoscut Nr. CF vechi:918 C.E.

Adresa: Loc. Calinesti, Jud. Suceava

Nr. Crt	Nr cadastral Nr. topografic	Suprafaţa* (mp)	Observaţii / Referinţe
A1	43809	1.622	Sector cadastral:14 Teren neimprejmuit;

B. Partea II. Proprietari şi acte

Inscrieri privitoare la dreptul de proprietate şi alte drepturi reale		Referinţe
2177 / 16/05/2000		
Act Notarial nr. 296, din 31/03/2000 emis de BNP;		
B1	Intabulare, drept de PROPRIETATE, soti, dobandit prin Conventie, cota actuala 1/1, cota initiala 1/1	A1
	1) **ANTONESI GHEORGHE**, Se noteaza lipsa CNP 2) **ANTONESI MADALINA-MIRELA**, Se noteaza lipsa CNP	

C. Partea III. SARCINI .

Inscrieri privind dezmembramintele dreptului de proprietate, drepturi reale de garanţie şi sarcini	Referinţe
NU SUNT	

Anexa Nr. 1 La Partea I

Teren

Nr cadastral	Suprafaţa (mp)*	Observaţii / Referinţe
43809	1.622	

* Suprafaţa este determinată in planul de proiecţie Stereo 70.

DETALII LINIARE IMOBIL

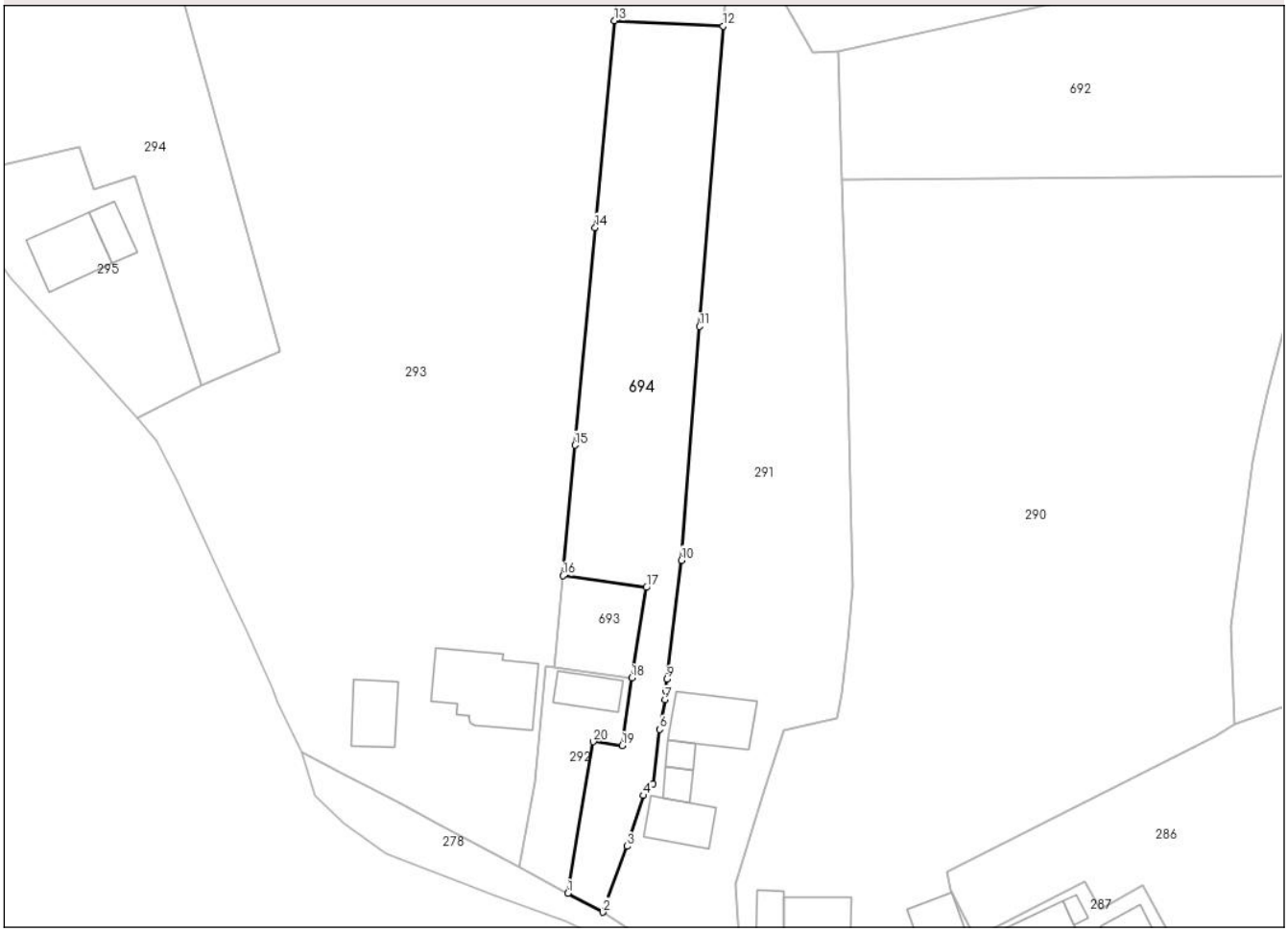

Date referitoare la teren

Crt	Categorie folosință	Intra vilan	Suprafaţa (mp)	Tarla	Parcelă	Nr. topo	Observaţii / Referinţe
1	arabil	DA	993	-	-	-	
2	arabil	NU	628	-	-	-	

Lungime Segmente

1) Valorile lungimilor segmentelor sunt obţinute din proiecţie în plan.

Punct început	X / Y	Punct sfârşit	X / Y	Lungime segment (** (m)
1	584.380,766 698.651,011	2	584.385,778 698.648,273	5.711
2	584.385,778 698.648,273	3	584.389,331 698.657,811	10.178
3	584.389,331 698.657,811	4	584.391,697 698.665,14	7.701
4	584.391,697 698.665,14	5	584.393,046 698.666,822	2.156

Document care conține date cu caracter personal, protejat de prevederile Regulamentului (UE) nr. 679/2016 și Legii 190/2018

Punct început	X / Y	Punct sfârşit	X / Y	Lungime segment (** (m)
5	584.393,046 698.666,822	6	584.393,996 698.674,693	7.928
6	584.393,996 698.674,693	7	584.394,79 698.678,976	4.356
7	584.394,79 698.678,976	8	584.394,909 698.680,319	1.348
8	584.394,909 698.680,319	9	584.395,104 698.681,946	1.639
9	584.395,104 698.681,946	10	584.397,164 698.699,137	17.314
10	584.397,164 698.699,137	11	584.399,815 698.732,945	33.912
11	584.399,815 698.732,945	12	584.403,22 698.776,377	43.565
12	584.403,22 698.776,377	13	584.387,522 698.777,142	15.717
13	584.387,522 698.777,142	14	584.384,711 698.747,231	30.043
14	584.384,711 698.747,231	15	584.381,756 698.715,796	31.574
15	584.381,756 698.715,796	16	584.380,043 698.696,91	18.964
16	584.380,043 698.696,91	17	584.392,099 698.695,216	12.174
17	584.392,099 698.695,216	18	584.389,978 698.682,129	13.258
18	584.389,978 698.682,129	19	584.388,597 698.672,353	9.873
19	584.388,597 698.672,353	20	584.384,427 698.672,926	4.209
20	584.384,427 698.672,926	1	584.380,766 698.651,011	22.219

** Lungimile segmentelor sunt determinate în planul de proiecţie Stereo 70 şi sunt rotunjite la 1 milimetru.
*** Distanţa dintre puncte este formată din segmente cumulate ce sunt mai mici decât valoarea 1 milimetru.

Document care conține date cu caracter personal, protejat de prevederile Regulamentului (UE) nr. 679/2016 și Legii 190/2018

DATE DESPRE IMOBILUL NR. 695

Oficiul de Cadastru şi Publicitate Imobiliară SUCEAVA
Biroul de Cadastru şi Publicitate Imobiliară Suceava

A. Partea I. Descrierea imobilului

TEREN Extravilan

Adresa: Jud. Suceava

Nr. Crt	Nr cadastral Nr. topografic	Suprafaţa* (mp)	Observaţii / Referinţe
A1	43810	410	Sector cadastral:14 Teren neimprejmuit;

B. Partea II. Proprietari şi acte

Inscrieri privitoare la dreptul de proprietate şi alte drepturi reale		Referinţe
2177 / 16/05/2000		
Act Notarial nr. 296, din 31/03/2000 emis de BNP;		
B1	Intabulare, drept de PROPRIETATE, SOTI, dobandit prin Conventie, cota actuala 1/1, cota initiala 1/1	A1
	1) **ANTONESI GHEORGHE**, Se noteaza lipsa CNP 2) **ANTONESI MADALINA-MIRELA**, Se noteaza lipsa CNP	
	OBSERVATII: (provenita din conversia CF 918 C.E.)	

C. Partea III. SARCINI .

Inscrieri privind dezmembramintele dreptului de proprietate, drepturi reale de garanţie şi sarcini	Referinţe
NU SUNT	

Document care conține date cu caracter personal, protejat de prevederile Regulamentului (UE) nr. 679/2016 și Legii 190/2018

Anexa Nr. 1 La Partea I

Teren

Nr cadastral	Suprafaţa (mp)*	Observaţii / Referinţe
43810	410	

* Suprafaţa este determinată in planul de proiecţie Stereo 70.

DETALII LINIARE IMOBIL

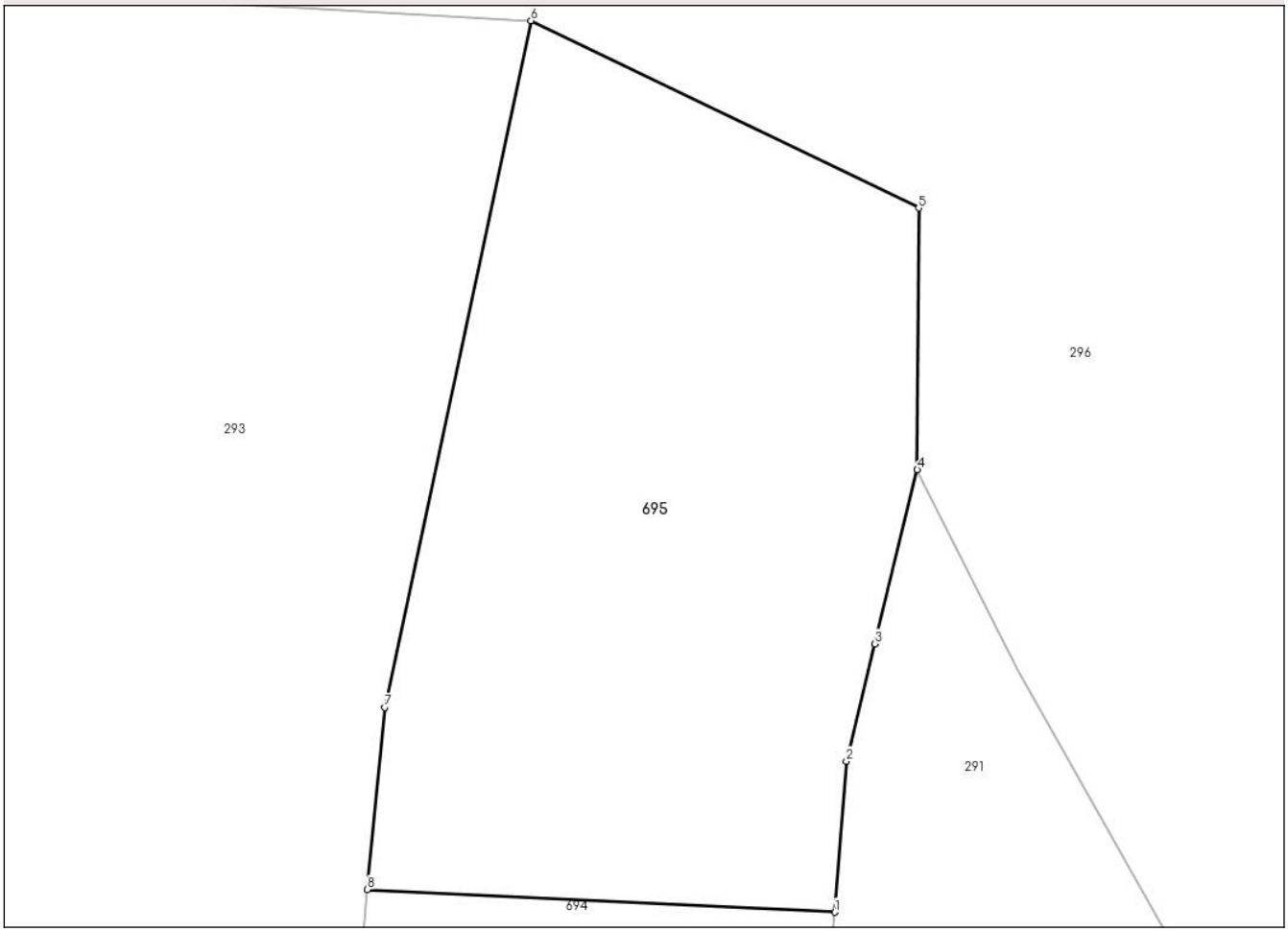

Date referitoare la teren

Crt	Categorie folosință	Intra vilan	Suprafaţa (mp)	Tarla	Parcelă	Nr. topo	Observaţii / Referinţe
1	arabil	NU	119	-	-	-	
2	neproductiv	NU	291	-	-	-	

Lungime Segmente
1) Valorile lungimilor segmentelor sunt obţinute din proiecţie în plan.

Punct început	X / Y	Punct sfârşit	X / Y	Lungime segment (** (m)
1	584.403,22 698.776,377	2	584.403,617 698.781,445	5.084
2	584.403,617 698.781,445	3	584.404,577 698.785,384	4.054
3	584.404,577 698.785,384	4	584.406,001 698.791,226	6.013
4	584.406,001 698.791,226	5	584.406,045 698.800,013	8.787

Document care conține date cu caracter personal, protejat de prevederile Regulamentului (UE) nr. 679/2016 și Legii 190/2018

Punct început	X / Y	Punct sfârşit	X / Y	Lungime segment (** (m)
5	584.406,045 698.800,013	6	584.393,021 698.806,302	14.463
6	584.393,021 698.806,302	7	584.388,097 698.783,254	23.568
7	584.388,097 698.783,254	8	584.387,522 698.777,142	6.139
8	584.387,522 698.777,142	1	584.403,22 698.776,377	15.717

** Lungimile segmentelor sunt determinate în planul de proiecţie Stereo 70 şi sunt rotunjite la 1 milimetru.
*** Distanţa dintre puncte este formată din segmente cumulate ce sunt mai mici decât valoarea 1 milimetru.

Document care conține date cu caracter personal, protejat de prevederile Regulamentului (UE) nr. 679/2016 și Legii 190/2018

DATE DESPRE IMOBILUL NR. 696

Oficiul de Cadastru şi Publicitate Imobiliară SUCEAVA
Biroul de Cadastru şi Publicitate Imobiliară Suceava

A. Partea I. Descrierea imobilului

TEREN Intravilan

Adresa: Loc. Calinesti, Nr. 231, Jud. Suceava

Nr. Crt	Nr cadastral Nr. topografic	Suprafaţa* (mp)	Observaţii / Referinţe
A1	44161	500	Sector cadastral:14 Teren neimprejmuit;

Construcţii

Crt	Nr cadastral Nr. topografic	Adresa	Observaţii / Referinţe
A1.1	44161-C1	Loc. Calinesti, Nr. 231, Jud. Suceava	Nr. niveluri:1; S. construita la sol:56 mp; S. construita desfasurata:56 mp; ANEXA
A1.2	44161-C2	Loc. Calinesti, Nr. 231, Jud. Suceava	Nr. niveluri:1; S. construita la sol:76 mp; S. construita desfasurata:76 mp; ANEXA

B. Partea II. Proprietari şi acte

Inscrieri privitoare la dreptul de proprietate şi alte drepturi reale		Referinţe
5873 / 25/10/1996		
Act Administrativ nr. 631, din 30/11/1994 emis de COMISIA JUDETEANA SUCEAVA (ADEVERINTA NR.1058/23.07.1996);		
B1	Intabulare, drept de PROPRIETATE, soti, dobandit prin Reconstituire, cota actuala 1/1, cota initiala 1/1	A1, A1.1, A1.2
	1) **STEICIUC MIHAI**, Se noteaza lipsa CNP 2) **STEICIUC ILEANA**, Se noteaza lipsa CNP	

C. Partea III. SARCINI .

Inscrieri privind dezmembramintele dreptului de proprietate, drepturi reale de garanţie şi sarcini	Referinţe
NU SUNT	

Document care conține date cu caracter personal, protejat de prevederile Regulamentului (UE) nr. 679/2016 și Legii 190/2018

Anexa Nr. 1 La Partea I

Teren

Nr cadastral	Suprafaţa (mp)*	Observaţii / Referinţe
44161	500	

* Suprafaţa este determinată in planul de proiecţie Stereo 70.

DETALII LINIARE IMOBIL

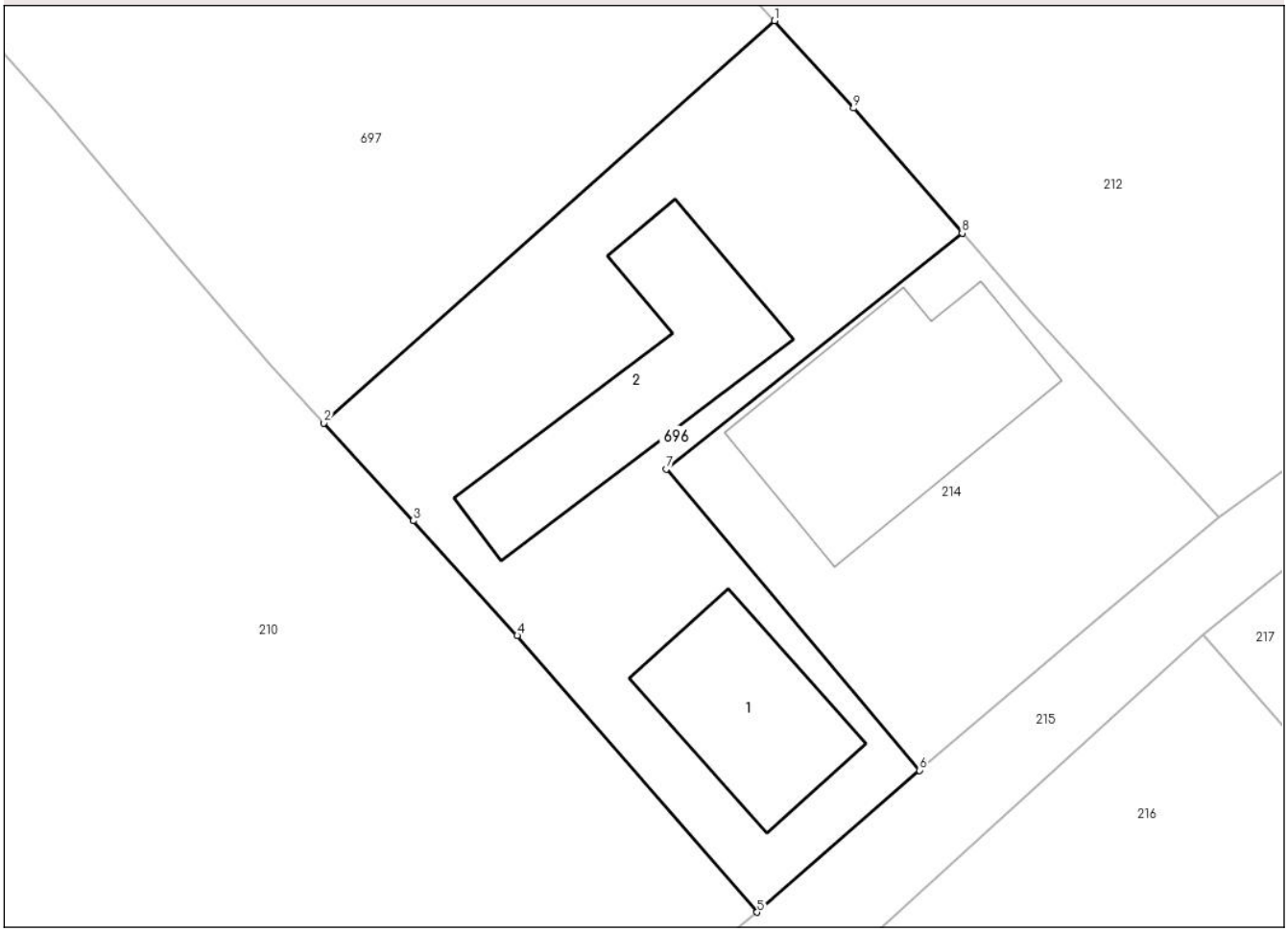

Date referitoare la teren

Crt	Categorie folosință	Intra vilan	Suprafaţa (mp)	Tarla	Parcelă	Nr. topo	Observaţii / Referinţe
1	curti constructii	DA	500	-	-	-	

Date referitoare la construcţii

Crt	Număr	Destinaţie construcţie	Supraf. (mp)	Situaţie juridică	Observaţii / Referinţe
A1.1	44161-C1	constructii anexa	56	Cu acte	Nr. niveluri:1; S. construita la sol:56 mp; S. construita desfasurata:56 mp; ANEXA
A1.2	44161-C2	constructii anexa	76	Cu acte	Nr. niveluri:1; S. construita la sol:76 mp; S. construita desfasurata:76 mp; ANEXA

Lungime Segmente

1) Valorile lungimilor segmentelor sunt obţinute din proiecţie în plan.

Punct început	X / Y	Punct sfârşit	X / Y	Lungime segment (** (m)
1	584.628,623 698.866,852	2	584.608,369 698.848,781	27.144
2	584.608,369 698.848,781	3	584.612,381 698.844,398	5.942
3	584.612,381 698.844,398	4	584.617,053 698.839,243	6.957

Document care conține date cu caracter personal, protejat de prevederile Regulamentului (UE) nr. 679/2016 și Legii 190/2018

Punct început	X / Y	Punct sfârşit	X / Y	Lungime segment (** (m)
4	584.617,053 698.839,243	5	584.627,84 698.826,819	16.453
5	584.627,84 698.826,819	6	584.635,138 698.833,19	9.688
6	584.635,138 698.833,19	7	584.623,762 698.846,724	17.68
7	584.623,762 698.846,724	8	584.637,055 698.857,316	16.997
8	584.637,055 698.857,316	9	584.632,165 698.862,923	7.44
9	584.632,165 698.862,923	1	584.628,623 698.866,852	5.29

** Lungimile segmentelor sunt determinate în planul de proiecţie Stereo 70 şi sunt rotunjite la 1 milimetru.
*** Distanţa dintre puncte este formată din segmente cumulate ce sunt mai mici decât valoarea 1 milimetru.

Document care conține date cu caracter personal, protejat de prevederile Regulamentului (UE) nr. 679/2016 și Legii 190/2018

DATE DESPRE IMOBILUL NR. 697

Oficiul de Cadastru şi Publicitate Imobiliară SUCEAVA
Biroul de Cadastru şi Publicitate Imobiliară Suceava

A. Partea I. Descrierea imobilului

TEREN Necunoscut

Adresa: Loc. Calinesti, Jud. Suceava

Nr. Crt	Nr cadastral Nr. topografic	Suprafaţa* (mp)	Observaţii / Referinţe
A1	44162	2.600	Sector cadastral:14 Teren neimprejmuit;

B. Partea II. Proprietari şi acte

Inscrieri privitoare la dreptul de proprietate şi alte drepturi reale		Referinţe
5873 / 25/10/1996		
Act Administrativ nr. 631, din 30/11/1994 emis de COMISIA JUDETEANA SUCEAVA (ADEVERINTA NR.1058/23.07.1996);		
B1	Intabulare, drept de PROPRIETATE, soti, dobandit prin Reconstituire, cota actuala 1/1, cota initiala 1/1	A1
	1) **STEICIUC MIHAI**, Se noteaza lipsa CNP 2) **STEICIUC ILEANA**, Se noteaza lipsa CNP	

C. Partea III. SARCINI .

Inscrieri privind dezmembramintele dreptului de proprietate, drepturi reale de garanţie şi sarcini	Referinţe
NU SUNT	

Document care conține date cu caracter personal, protejat de prevederile Regulamentului (UE) nr. 679/2016 și Legii 190/2018

Anexa Nr. 1 La Partea I

Teren

Nr cadastral	Suprafaţa (mp)*	Observaţii / Referinţe
44162	2.600	

* Suprafaţa este determinată in planul de proiecţie Stereo 70.

DETALII LINIARE IMOBIL

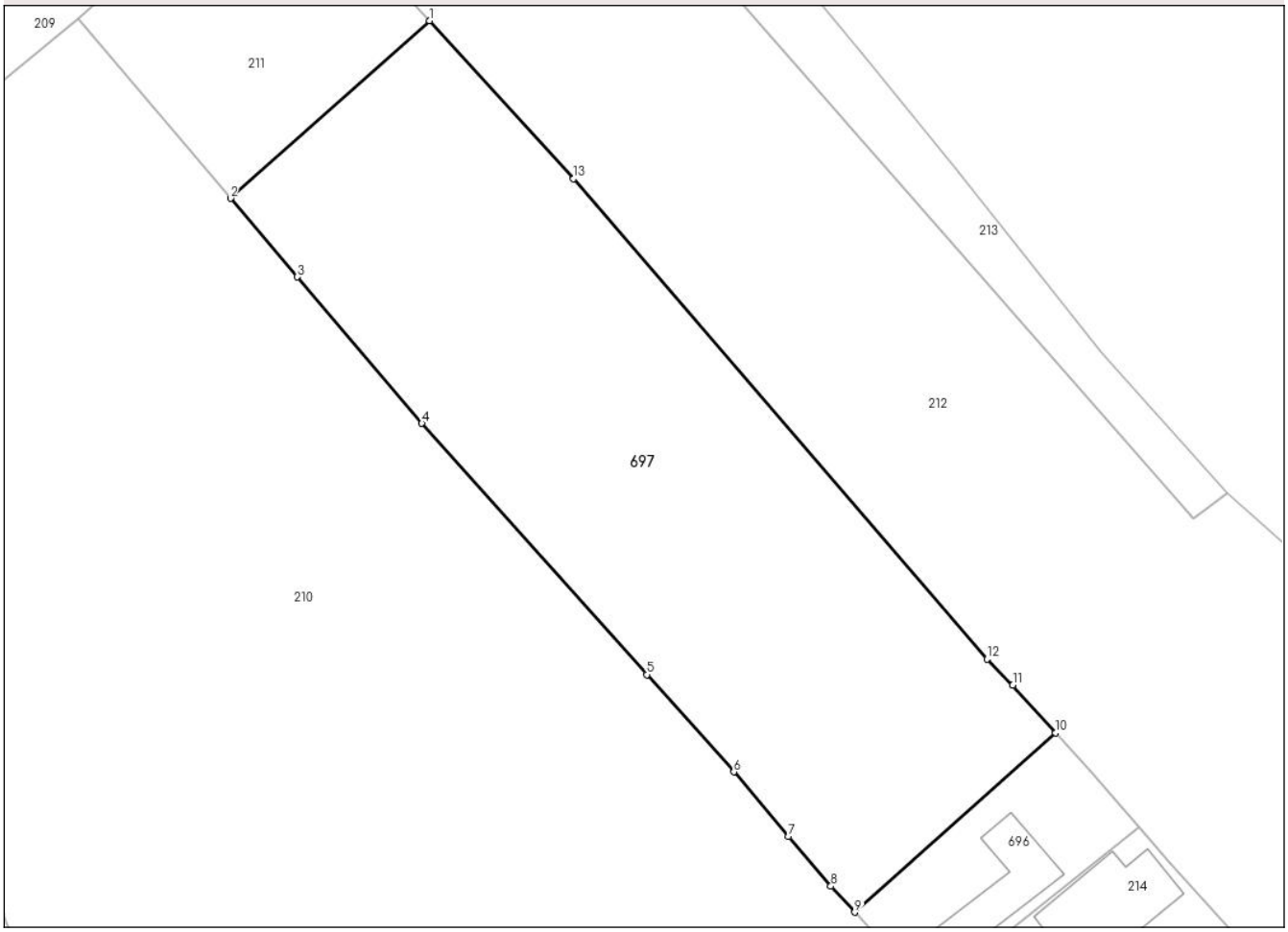

Date referitoare la teren

Crt	Categorie folosință	Intra vilan	Suprafaţa (mp)	Tarla	Parcelă	Nr. topo	Observaţii / Referinţe
1	livada	DA	275	-	-	-	
2	arabil	DA	1.888	-	-	-	
3	arabil	NU	437	-	-	-	

Lungime Segmente
1) Valorile lungimilor segmentelor sunt obţinute din proiecţie în plan.

Punct început	X / Y	Punct sfârşit	X / Y	Lungime segment (** (m)
1	584.565,466 698.938,574	2	584.545,418 698.920,688	26.867
2	584.545,418 698.920,688	3	584.552,158 698.912,772	10.397
3	584.552,158 698.912,772	4	584.564,718 698.898,017	19.377
4	584.564,718 698.898,017	5	584.587,389 698.872,704	33.981

Document care conține date cu caracter personal, protejat de prevederile Regulamentului (UE) nr. 679/2016 și Legii 190/2018

Punct început	X / Y	Punct sfârşit	X / Y	Lungime segment (** (m)
5	584.587,389 698.872,704	6	584.596,164 698.862,906	13.153
6	584.596,164 698.862,906	7	584.601,689 698.856,421	8.519
7	584.601,689 698.856,421	8	584.605,964 698.851,408	6.588
8	584.605,964 698.851,408	9	584.608,369 698.848,781	3.562
9	584.608,369 698.848,781	10	584.628,623 698.866,852	27.144
10	584.628,623 698.866,852	11	584.624,3 698.871,646	6.455
11	584.624,3 698.871,646	12	584.621,69 698.874,266	3.698
12	584.621,69 698.874,266	13	584.580,011 698.922,661	63.869
13	584.580,011 698.922,661	1	584.565,466 698.938,574	21.559

** Lungimile segmentelor sunt determinate în planul de proiecţie Stereo 70 şi sunt rotunjite la 1 milimetru.
*** Distanţa dintre puncte este formată din segmente cumulate ce sunt mai mici decât valoarea 1 milimetru.

Document care conține date cu caracter personal, protejat de prevederile Regulamentului (UE) nr. 679/2016 și Legii 190/2018