DATE DESPRE IMOBILUL NR. 5318

Oficiul de Cadastru şi Publicitate Imobiliară SUCEAVA
Biroul de Cadastru şi Publicitate Imobiliară Gura Humorului

A. Partea I. Descrierea imobilului

TEREN Necunoscut

Adresa: Loc. Ciprian Porumbescu, Jud. Suceava

Nr. Crt	Nr cadastral Nr. topografic	Suprafaţa* (mp)	Observaţii / Referinţe
A1	30454	5.375	Sector cadastral:23 Teren neimprejmuit;

B. Partea II. Proprietari şi acte

Inscrieri privitoare la dreptul de proprietate şi alte drepturi reale		Referinţe
2859 / 30/01/2012		
Act Administrativ nr. hotarare nr. 54, din 27/11/2006 emis de PRIMARIA CIPRIAN PORUMBESCU (anexa nr. 1);		
B3	Intabulare, drept de PROPRIETATE, dobandit prin Constituire, cota actuala 1/1, cota initiala 1/1	A1
	1) **COMUNA CIPRIAN PORUMBESCU DOMENIUL PRIVAT**, CIF:16391789	

C. Partea III. SARCINI .

Inscrieri privind dezmembramintele dreptului de proprietate, drepturi reale de garanţie şi sarcini	Referinţe
NU SUNT	

Document care conține date cu caracter personal, protejat de prevederile Regulamentului (UE) nr. 679/2016 și Legii 190/2018

Anexa Nr. 1 La Partea I

Teren

Nr cadastral	Suprafaţa (mp)*	Observaţii / Referinţe
30454	5.375	

* Suprafaţa este determinată in planul de proiecţie Stereo 70.

DETALII LINIARE IMOBIL

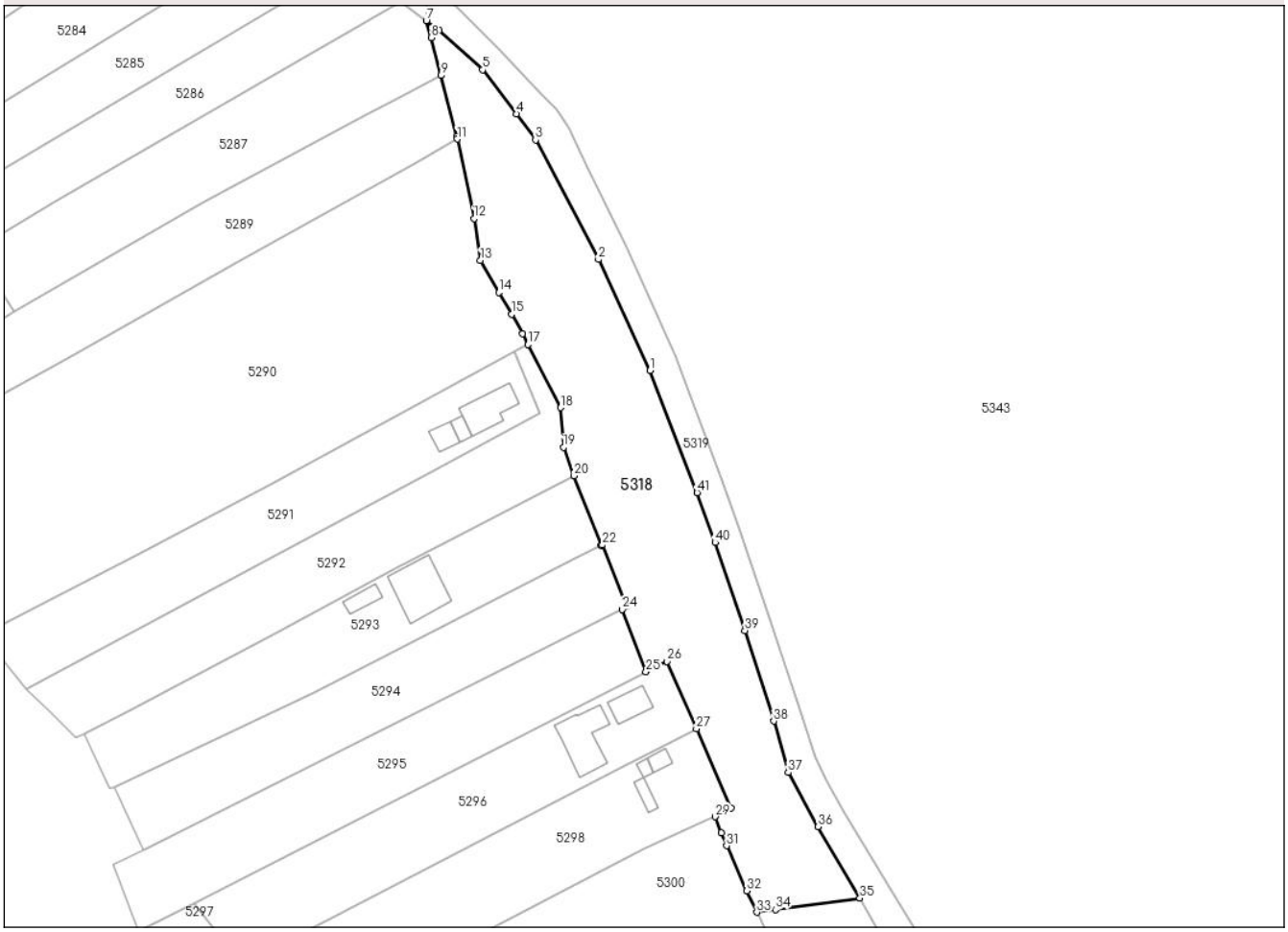

Date referitoare la teren

Crt	Categorie folosință	Intra vilan	Suprafaţa (mp)	Tarla	Parcelă	Nr. topo	Observaţii / Referinţe
1	pasune	DA	92	97	2004	-	
2	pasune	NU	5.283	97	2004	-	

Lungime Segmente

1) Valorile lungimilor segmentelor sunt obţinute din proiecţie în plan.

Punct început	X / Y	Punct sfârşit	X / Y	Lungime segment
1	578.164,667 674.920,052	2	578.151,667 674.948,134	30.945
4	578.130,981 674.984,953	5	578.122,335 674.996,046	14.064
7	578.108,099 675.008,458	8	578.109,301 675.004,14	4.482
10	578.115,83 674.979,161	11	578.115,951 674.978,584	0.59
13	578.121,806 674.947,892	14	578.126,415 674.939,834	9.283

Punct început	X / Y	Punct sfârşit	X / Y	Lungime segment
2	578.151,667 674.948,134	3	578.135,74 674.978,351	34.158
5	578.122,335 674.996,046	6	578.111,375 675.006,0	14.806
8	578.109,301 675.004,14	9	578.111,79 674.994,616	9.844
11	578.115,951 674.978,584	12	578.120,16 674.958,507	20.513
14	578.126,415 674.939,834	15	578.129,617 674.934,284	6.407

Punct început	X / Y	Punct sfârşit	X / Y	Lungime segment
3	578.135,74 674.978,351	4	578.130,981 674.984,953	8.138
6	578.111,375 675.006,0	7	578.108,099 675.008,458	4.096
9	578.111,79 674.994,616	10	578.115,83 674.979,161	15.974
12	578.120,16 674.958,507	13	578.121,806 674.947,892	10.742
15	578.129,617 674.934,284	16	578.132,422 674.929,364	5.663

Document care conține date cu caracter personal, protejat de prevederile Regulamentului (UE) nr. 679/2016 și Legii 190/2018

Punct început	X / Y	Punct sfârşit	X / Y	Lungime segment
16	578.132,422 674.929,364	17	578.133,83 674.926,642	3.065
19	578.142,823 674.900,686	20	578.145,473 674.893,469	7.688
22	578.152,636 674.876,005	23	578.158,694 674.860,478	16.667
25	578.163,684 674.843,944	26	578.168,91 674.846,603	5.864
28	578.185,09 674.809,546	29	578.181,228 674.807,33	4.453
31	578.184,055 674.800,022	32	578.189,18 674.788,59	12.528
34	578.196,462 674.783,87	35	578.217,759 674.786,758	21.492
37	578.199,63 674.818,548	38	578.195,947 674.831,496	13.462
40	578.181,125 674.876,612	41	578.176,6 674.889,251	13.425

Punct început	X / Y	Punct sfârşit	X / Y	Lungime segment
17	578.133,83 674.926,642	18	578.142,071 674.910,705	17.942
20	578.145,473 674.893,469	21	578.152,309 674.875,851	18.898
23	578.158,694 674.860,478	24	578.157,672 674.859,675	1.3
26	578.168,91 674.846,603	27	578.176,386 674.829,583	18.59
29	578.181,228 674.807,33	30	578.182,774 674.803,333	4.286
32	578.189,18 674.788,59	33	578.191,688 674.783,223	5.924
35	578.217,759 674.786,758	36	578.207,234 674.804,828	20.912
38	578.195,947 674.831,496	39	578.188,685 674.854,408	24.035
41	578.176,6 674.889,251	1	578.164,667 674.920,052	33.032

Punct început	X / Y	Punct sfârşit	X / Y	Lungime segment
18	578.142,071 674.910,705	19	578.142,823 674.900,686	10.047
21	578.152,309 674.875,851	22	578.152,636 674.876,005	0.361
24	578.157,672 674.859,675	25	578.163,684 674.843,944	16.841
27	578.176,386 674.829,583	28	578.185,09 674.809,546	21.846
30	578.182,774 674.803,333	31	578.184,055 674.800,022	3.55
33	578.191,688 674.783,223	34	578.196,462 674.783,87	4.818
36	578.207,234 674.804,828	37	578.199,63 674.818,548	15.686
39	578.188,685 674.854,408	40	578.181,125 674.876,612	23.456

** Lungimile segmentelor sunt determinate în planul de proiecţie Stereo 70 şi sunt rotunjite la 1 milimetru.
*** Distanţa dintre puncte este formată din segmente cumulate ce sunt mai mici decât valoarea 1 milimetru.

Document care conține date cu caracter personal, protejat de prevederile Regulamentului (UE) nr. 679/2016 și Legii 190/2018

DATE DESPRE IMOBILUL NR. 5319

Oficiul de Cadastru şi Publicitate Imobiliară SUCEAVA
Biroul de Cadastru şi Publicitate Imobiliară Gura Humorului

A. Partea I. Descrierea imobilului

TEREN Necunoscut

Adresa: Loc. Ciprian Porumbescu, Jud. Suceava

Nr. Crt	Nr cadastral Nr. topografic	Suprafaţa* (mp)	Observaţii / Referinţe
A1	30453	4.145	Sector cadastral:23 Teren neimprejmuit;

B. Partea II. Proprietari şi acte

Inscrieri privitoare la dreptul de proprietate şi alte drepturi reale		Referinţe
2859 / 30/01/2012		
Act Administrativ nr. hotarare nr. 54, din 27/11/2006 emis de PRIMARIA CIPRIAN PORUMBESCU (anexa nr. 1);		
B3	Intabulare, drept de PROPRIETATE, dobandit prin Constituire, cota actuala 1/1, cota initiala 1/1	A1
	1) **COMUNA CIPRIAN PORUMBESCU DOMENIUL PRIVAT**, CIF:16391789	

C. Partea III. SARCINI .

Inscrieri privind dezmembramintele dreptului de proprietate, drepturi reale de garanţie şi sarcini	Referinţe
NU SUNT	

Document care conține date cu caracter personal, protejat de prevederile Regulamentului (UE) nr. 679/2016 și Legii 190/2018

Anexa Nr. 1 La Partea I

Teren

Nr cadastral	Suprafaţa (mp)*	Observaţii / Referinţe
30453	4.145	

* Suprafaţa este determinată in planul de proiecţie Stereo 70.

DETALII LINIARE IMOBIL

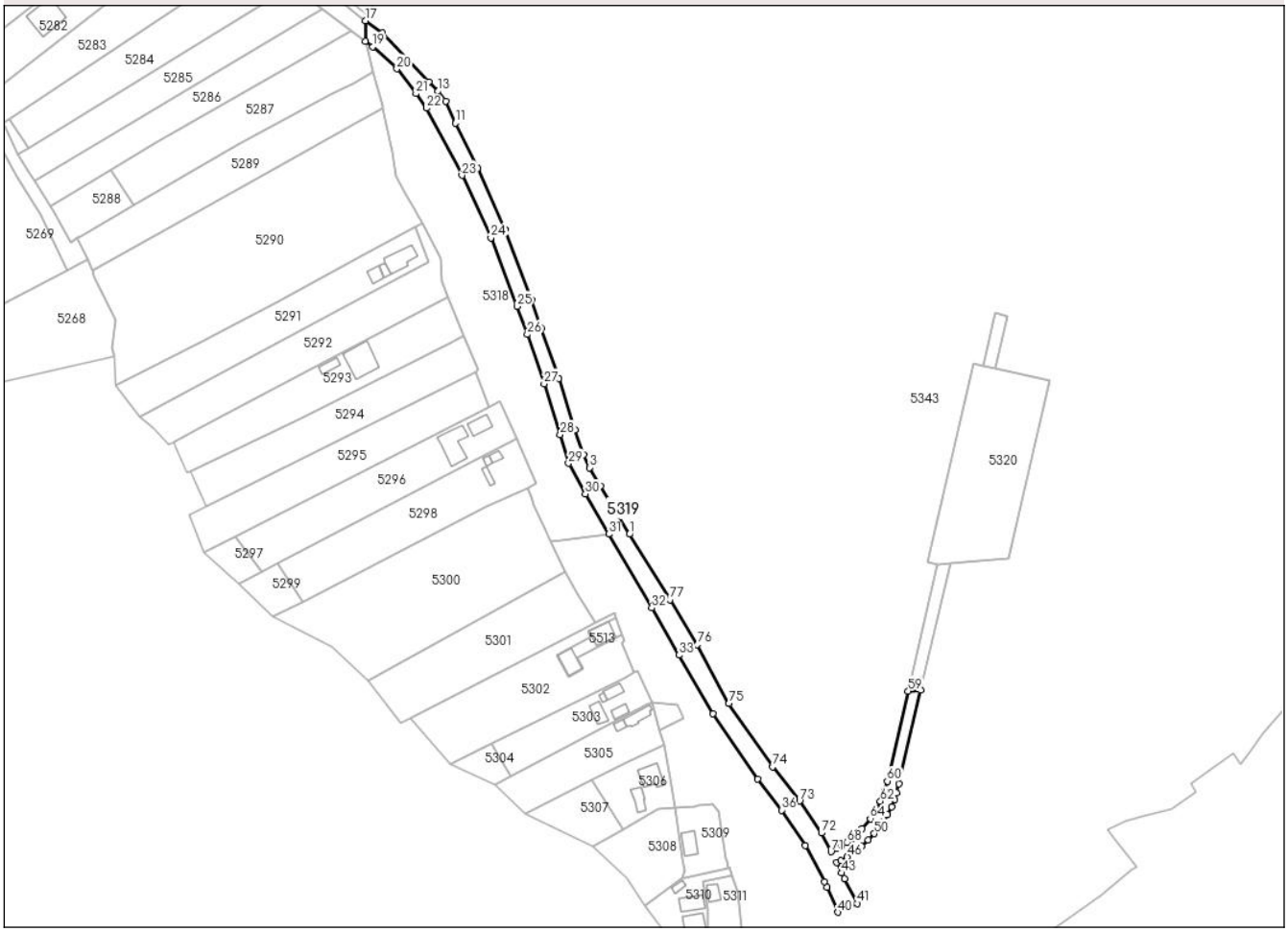

Date referitoare la teren

Crt	Categorie folosință	Intra vilan	Suprafaţa (mp)	Tarla	Parcelă	Nr. topo	Observaţii / Referinţe
1	pasune	NU	478	96	2000, 2004	-	
2	drum	NU	3.552	96	2000, 2004	-	
3	drum	DA	115	96	2000, 2004	-	

Lungime Segmente

1) Valorile lungimilor segmentelor sunt obţinute din proiecţie în plan.

Punct început	X / Y	Punct sfârşit	X / Y	Lungime segment
1	578.227,053 674.786,702	2	578.213,952 674.808,286	25.249
4	578.206,374 674.822,493	5	578.202,665 674.833,765	11.867
7	578.187,422 674.879,342	8	578.183,081 674.892,057	13.436
10	578.158,772 674.951,159	11	578.148,717 674.971,646	22.821

Punct început	X / Y	Punct sfârşit	X / Y	Lungime segment
2	578.213,952 674.808,286	3	578.209,089 674.816,633	9.66
5	578.202,665 674.833,765	6	578.195,262 674.856,698	24.098
8	578.183,081 674.892,057	9	578.171,14 674.923,816	33.93
11	578.148,717 674.971,646	12	578.144,267 674.981,532	10.841

Punct început	X / Y	Punct sfârşit	X / Y	Lungime segment
3	578.209,089 674.816,633	4	578.206,374 674.822,493	6.458
6	578.195,262 674.856,698	7	578.187,422 674.879,342	23.963
9	578.171,14 674.923,816	10	578.158,772 674.951,159	30.01
12	578.144,267 674.981,532	13	578.140,984 674.986,012	5.554

Document care conține date cu caracter personal, protejat de prevederile Regulamentului (UE) nr. 679/2016 și Legii 190/2018

Punct început	X / Y	Punct sfârşit	X / Y	Lungime segment
13	578.140,984 674.986,012	14	578.136,733 674.990,274	6.02
16	578.115,858 675.012,173	17	578.108,295 675.017,727	9.383
19	578.111,375 675.006,0	20	578.122,335 674.996,046	14.806
22	578.135,74 674.978,351	23	578.151,667 674.948,134	34.158
25	578.176,6 674.889,251	26	578.181,125 674.876,612	13.425
28	578.195,947 674.831,496	29	578.199,63 674.818,548	13.462
31	578.217,759 674.786,758	32	578.237,13 674.753,499	38.489
34	578.264,703 674.705,951	35	578.284,809 674.676,522	35.642
37	578.306,181 674.646,529	38	578.314,941 674.630,413	18.343
40	578.320,94 674.616,643	41	578.329,803 674.620,541	9.682
43	578.322,754 674.634,259	44	578.320,369 674.638,932	5.246
46	578.325,141 674.641,521	47	578.328,642 674.643,907	4.237
49	578.334,719 674.649,183	50	578.337,328 674.652,024	3.857
52	578.341,567 674.657,73	53	578.343,295 674.660,615	3.363
55	578.346,478 674.667,443	56	578.347,507 674.670,397	3.128
58	578.358,379 674.716,491	59	578.352,644 674.716,11	5.748
61	578.341,967 674.671,147	62	578.340,154 674.666,579	4.915
64	578.335,568 674.658,686	65	578.331,967 674.654,266	5.701
67	578.327,508 674.650,014	68	578.324,971 674.648,035	3.218
70	578.320,489 674.645,15	71	578.317,889 674.643,789	2.935
73	578.303,78 674.666,648	74	578.291,557 674.681,999	19.623
76	578.257,681 674.736,999	77	578.245,428 674.757,233	23.655

Punct început	X / Y	Punct sfârşit	X / Y	Lungime segment
14	578.136,733 674.990,274	15	578.127,07 675.000,718	14.229
17	578.108,295 675.017,727	18	578.108,099 675.008,458	9.271
20	578.122,335 674.996,046	21	578.130,981 674.984,953	14.064
23	578.151,667 674.948,134	24	578.164,667 674.920,052	30.945
26	578.181,125 674.876,612	27	578.188,685 674.854,408	23.456
29	578.199,63 674.818,548	30	578.207,234 674.804,828	15.686
32	578.237,13 674.753,499	33	578.249,447 674.732,306	24.512
35	578.284,809 674.676,522	36	578.295,615 674.662,526	17.682
38	578.314,941 674.630,413	39	578.316,088 674.627,78	2.872
41	578.329,803 674.620,541	42	578.324,041 674.631,754	12.607
44	578.320,369 674.638,932	45	578.322,258 674.639,844	2.098
47	578.328,642 674.643,907	48	578.331,712 674.646,369	3.935
50	578.337,328 674.652,024	51	578.339,38 674.654,587	3.283
53	578.343,295 674.660,615	54	578.345,089 674.664,145	3.96
56	578.347,507 674.670,397	57	578.348,58 674.674,322	4.069
59	578.352,644 674.716,11	60	578.343,223 674.675,567	41.623
62	578.340,154 674.666,579	63	578.338,201 674.662,78	4.272
65	578.331,967 674.654,266	66	578.329,988 674.652,24	2.832
68	578.324,971 674.648,035	69	578.322,709 674.646,49	2.739
71	578.317,889 674.643,789	72	578.313,55 674.652,289	9.543
74	578.291,557 674.681,999	75	578.271,833 674.710,503	34.663
77	578.245,428 674.757,233	1	578.227,053 674.786,702	34.728

Punct început	X / Y	Punct sfârşit	X / Y	Lungime segment
15	578.127,07 675.000,718	16	578.115,858 675.012,173	16.029
18	578.108,099 675.008,458	19	578.111,375 675.006,0	4.096
21	578.130,981 674.984,953	22	578.135,74 674.978,351	8.138
24	578.164,667 674.920,052	25	578.176,6 674.889,251	33.032
27	578.188,685 674.854,408	28	578.195,947 674.831,496	24.035
30	578.207,234 674.804,828	31	578.217,759 674.786,758	20.912
33	578.249,447 674.732,306	34	578.264,703 674.705,951	30.452
36	578.295,615 674.662,526	37	578.306,181 674.646,529	19.171
39	578.316,088 674.627,78	40	578.320,94 674.616,643	12.148
42	578.324,041 674.631,754	43	578.322,754 674.634,259	2.816
45	578.322,258 674.639,844	46	578.325,141 674.641,521	3.335
48	578.331,712 674.646,369	49	578.334,719 674.649,183	4.118
51	578.339,38 674.654,587	52	578.341,567 674.657,73	3.829
54	578.345,089 674.664,145	55	578.346,478 674.667,443	3.579
57	578.348,58 674.674,322	58	578.358,379 674.716,491	43.293
60	578.343,223 674.675,567	61	578.341,967 674.671,147	4.595
63	578.338,201 674.662,78	64	578.335,568 674.658,686	4.868
66	578.329,988 674.652,24	67	578.327,508 674.650,014	3.332
69	578.322,709 674.646,49	70	578.320,489 674.645,15	2.593
72	578.313,55 674.652,289	73	578.303,78 674.666,648	17.368
75	578.271,833 674.710,503	76	578.257,681 674.736,999	30.039

**** Lungimile segmentelor sunt determinate în planul de proiecţie Stereo 70 şi sunt rotunjite la 1 milimetru.**
***** Distanţa dintre puncte este formată din segmente cumulate ce sunt mai mici decât valoarea 1 milimetru.**

Document care conține date cu caracter personal, protejat de prevederile Regulamentului (UE) nr. 679/2016 și Legii 190/2018

DATE DESPRE IMOBILUL NR. 5320

Oficiul de Cadastru şi Publicitate Imobiliară SUCEAVA
Biroul de Cadastru şi Publicitate Imobiliară Gura Humorului

A. Partea I. Descrierea imobilului

TEREN Extravilan

Adresa: Jud. Suceava

Nr. Crt	Nr cadastral Nr. topografic	Suprafaţa* (mp)	Observaţii / Referinţe
A1	30452	3.070	Sector cadastral:23 Teren neimprejmuit;

B. Partea II. Proprietari şi acte

Inscrieri privitoare la dreptul de proprietate şi alte drepturi reale		Referinţe
2859 / 30/01/2012		
Act Administrativ nr. hotarare nr. 54, din 27/11/2006 emis de PRIMARIA CIPRIAN PORUMBESCU (anexa nr. 1);		
B3	Intabulare, drept de PROPRIETATE, dobandit prin Constituire, cota actuala 1/1, cota initiala 1/1	A1
	1) **COMUNA CIPRIAN PORUMBESCU DOMENIUL PRIVAT**, CIF:16391789	

C. Partea III. SARCINI .

Inscrieri privind dezmembramintele dreptului de proprietate, drepturi reale de garanţie şi sarcini	Referinţe
NU SUNT	

Document care conține date cu caracter personal, protejat de prevederile Regulamentului (UE) nr. 679/2016 și Legii 190/2018

Anexa Nr. 1 La Partea I

Teren

Nr cadastral	Suprafaţa (mp)*	Observaţii / Referinţe
30452	3.070	

* Suprafaţa este determinată in planul de proiecţie Stereo 70.

DETALII LINIARE IMOBIL

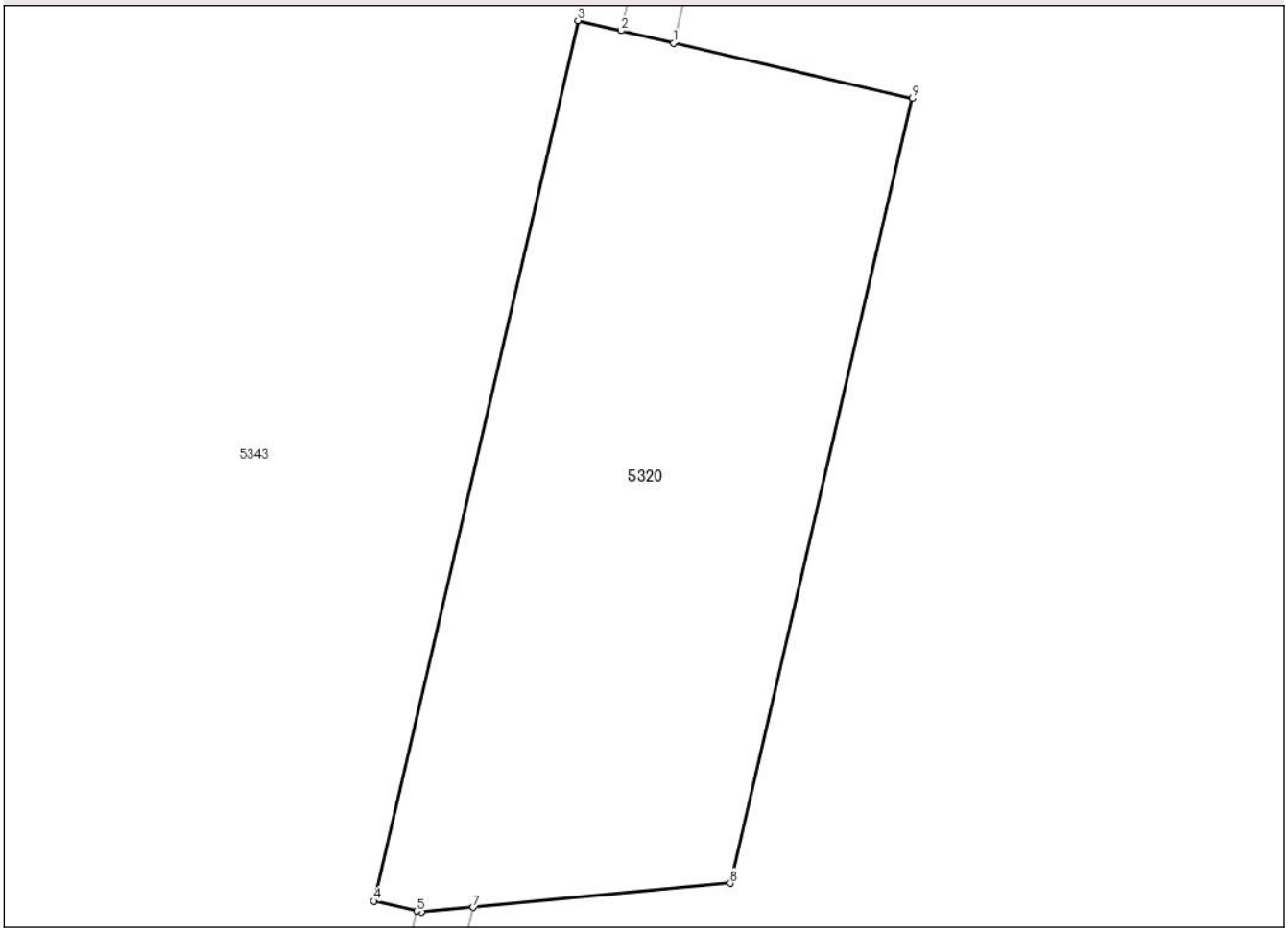

Date referitoare la teren

Crt	Categorie folosință	Intra vilan	Suprafaţa (mp)	Tarla	Parcelă	Nr. topo	Observaţii / Referinţe
1	pasune	NU	3.070	97	2000	-	

Lungime Segmente
1) Valorile lungimilor segmentelor sunt obţinute din proiecţie în plan.

Punct început	X / Y	Punct sfârşit	X / Y	Lungime segment (** (m)
1	578.392,042 674.861,347	2	578.386,684 674.862,591	5.501
2	578.386,684 674.862,591	3	578.382,284 674.863,613	4.517
3	578.382,284 674.863,613	4	578.361,471 674.773,998	92.0
4	578.361,471 674.773,998	5	578.365,86 674.772,979	4.506
5	578.365,86 674.772,979	6	578.366,341 674.772,867	0.494

Document care conține date cu caracter personal, protejat de prevederile Regulamentului (UE) nr. 679/2016 și Legii 190/2018

Punct început	X / Y	Punct sfârşit	X / Y	Lungime segment (** (m)
6	578.366,341 674.772,867	7	578.371,595 674.773,36	5.277
7	578.371,595 674.773,36	8	578.397,826 674.775,821	26.346
8	578.397,826 674.775,821	9	578.416,377 674.855,695	82.0
9	578.416,377 674.855,695	1	578.392,042 674.861,347	24.983

** Lungimile segmentelor sunt determinate în planul de proiecţie Stereo 70 şi sunt rotunjite la 1 milimetru.
*** Distanţa dintre puncte este formată din segmente cumulate ce sunt mai mici decât valoarea 1 milimetru.

Document care conține date cu caracter personal, protejat de prevederile Regulamentului (UE) nr. 679/2016 și Legii 190/2018

DATE DESPRE IMOBILUL NR. 5321

Oficiul de Cadastru şi Publicitate Imobiliară SUCEAVA
Biroul de Cadastru şi Publicitate Imobiliară Gura Humorului

A. Partea I. Descrierea imobilului

TEREN Extravilan

Adresa: Jud. Suceava

Nr. Crt	Nr cadastral Nr. topografic	Suprafaţa* (mp)	Observaţii / Referinţe
A1	30451	133	Sector cadastral:23 Teren neimprejmuit;

B. Partea II. Proprietari şi acte

Inscrieri privitoare la dreptul de proprietate şi alte drepturi reale		Referinţe
2859 / 30/01/2012		
Act Administrativ nr. hotarare nr. 54, din 27/11/2006 emis de PRIMARIA CIPRIAN PORUMBESCU (anexa nr. 1);		
B3	Intabulare, drept de PROPRIETATE, dobandit prin Constituire, cota actuala 1/1, cota initiala 1/1	A1
	1) **COMUNA CIPRIAN PORUMBESCU DOMENIUL PRIVAT**, CIF:16391789	

C. Partea III. SARCINI .

Inscrieri privind dezmembramintele dreptului de proprietate, drepturi reale de garanţie şi sarcini	Referinţe
NU SUNT	

Document care conține date cu caracter personal, protejat de prevederile Regulamentului (UE) nr. 679/2016 și Legii 190/2018

Anexa Nr. 1 La Partea I

Teren

Nr cadastral	Suprafaţa (mp)*	Observaţii / Referinţe
30451	133	

* Suprafaţa este determinată in planul de proiecţie Stereo 70.

DETALII LINIARE IMOBIL

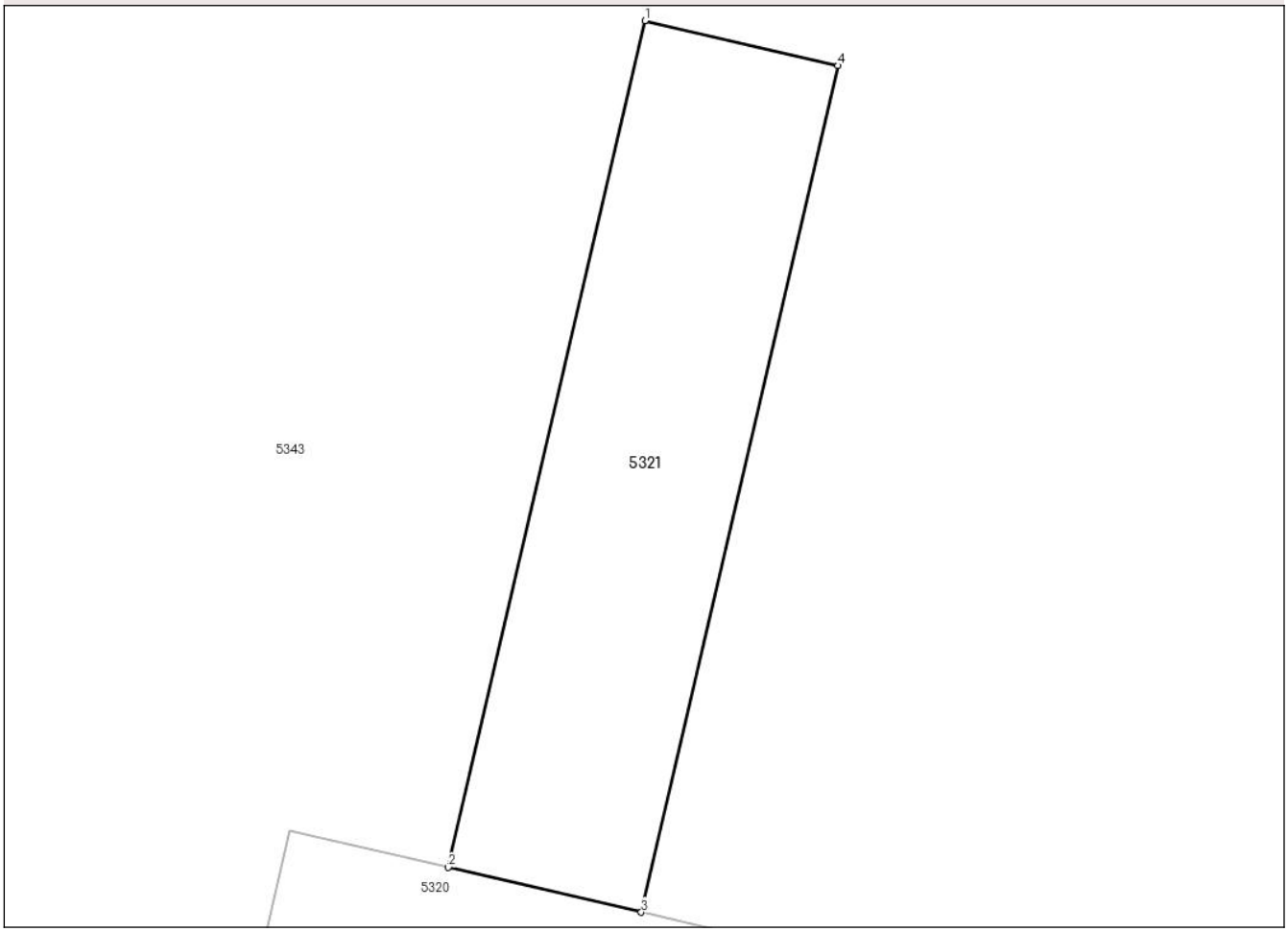

Date referitoare la teren

Crt	Categorie folosință	Intra vilan	Suprafaţa (mp)	Tarla	Parcelă	Nr. topo	Observaţii / Referinţe
1	pasune	NU	133	97	2000	-	

Lungime Segmente
1) Valorile lungimilor segmentelor sunt obţinute din proiecţie în plan.

Punct început	X / Y	Punct sfârşit	X / Y	Lungime segment (** (m)
1	578.392,143 674.886,083	2	578.386,684 674.862,591	24.118
2	578.386,684 674.862,591	3	578.392,042 674.861,347	5.501
3	578.392,042 674.861,347	4	578.397,501 674.884,838	24.117
4	578.397,501 674.884,838	1	578.392,143 674.886,083	5.501

**** Lungimile segmentelor sunt determinate în planul de proiecţie Stereo 70 şi sunt rotunjite la 1 milimetru.**

Document care conține date cu caracter personal, protejat de prevederile Regulamentului (UE) nr. 679/2016 și Legii 190/2018

***** Distanţa dintre puncte este formată din segmente cumulate ce sunt mai mici decât valoarea 1 milimetru.**

DATE DESPRE IMOBILUL NR. 5322

Oficiul de Cadastru şi Publicitate Imobiliară SUCEAVA
Biroul de Cadastru şi Publicitate Imobiliară Gura Humorului

A. Partea I. Descrierea imobilului

TEREN Intravilan

Adresa: Loc. Ciprian Porumbescu, Jud. Suceava

Nr. Crt	Nr cadastral Nr. topografic	Suprafaţa* (mp)	Observaţii / Referinţe
A1		34	Sector cadastral:23 Teren neimprejmuit;

B. Partea II. Proprietari şi acte

Inscrieri privitoare la dreptul de proprietate şi alte drepturi reale		Referinţe
5322 / 03/03/2025		
Act Administrativ nr. 2122, din 09/04/2025 emis de Primaria Comunei Ciprian Porumbescu;		
B1	Inscrierea posesiei, drept de PROPRIETATE, dobandit prin Constituire, cota actuala 1/1	A1
	1) **NEIDENTIFICAT NEIDENTIFICAT**	
Act Normativ nr. 7, din 13/03/1996 emis de Parlamentul Romaniei;		
B2	Se noteaza mentiunea de proprietar neidentificat.	A1

C. Partea III. SARCINI .

Inscrieri privind dezmembramintele dreptului de proprietate, drepturi reale de garanţie şi sarcini	Referinţe
NU SUNT	

Document care conține date cu caracter personal, protejat de prevederile Regulamentului (UE) nr. 679/2016 și Legii 190/2018

Anexa Nr. 1 La Partea I

Teren

Nr cadastral	Suprafaţa (mp)*	Observaţii / Referinţe
	34	

* Suprafaţa este determinată in planul de proiecţie Stereo 70.

DETALII LINIARE IMOBIL

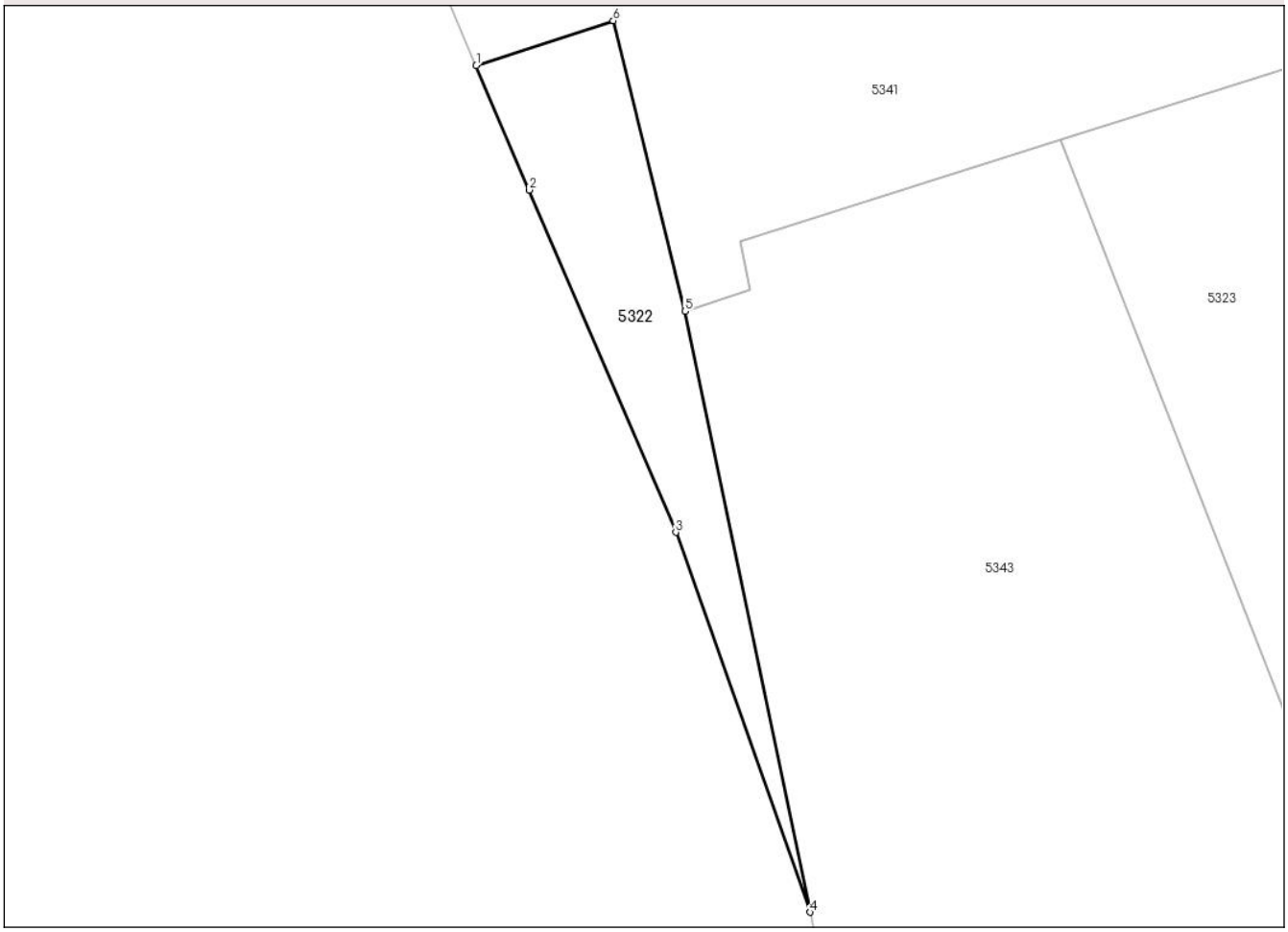

Date referitoare la teren

Crt	Categorie folosință	Intra vilan	Suprafaţa (mp)	Tarla	Parcelă	Nr. topo	Observaţii / Referinţe
1	neproductiv	DA	34	97	1983, 2002	-	

Lungime Segmente
1) Valorile lungimilor segmentelor sunt obţinute din proiecţie în plan.

Punct început	X / Y	Punct sfârşit	X / Y	Lungime segment (** (m)
1	578.057,231 675.249,795	2	578.058,458 675.246,914	3.131
2	578.058,458 675.246,914	3	578.061,86 675.238,981	8.632
3	578.061,86 675.238,981	4	578.064,972 675.230,178	9.337
4	578.064,972 675.230,178	5	578.062,076 675.244,103	14.223
5	578.062,076 675.244,103	6	578.060,408 675.250,836	6.937

Document care conține date cu caracter personal, protejat de prevederile Regulamentului (UE) nr. 679/2016 și Legii 190/2018

Punct început	X / Y	Punct sfârşit	X / Y	Lungime segment (** (m)
6	578.060,408 675.250,836	1	578.057,231 675.249,795	3.343

** Lungimile segmentelor sunt determinate în planul de proiecţie Stereo 70 şi sunt rotunjite la 1 milimetru.
*** Distanţa dintre puncte este formată din segmente cumulate ce sunt mai mici decât valoarea 1 milimetru.

Document care conține date cu caracter personal, protejat de prevederile Regulamentului (UE) nr. 679/2016 și Legii 190/2018

DATE DESPRE IMOBILUL NR. 5323

Oficiul de Cadastru şi Publicitate Imobiliară SUCEAVA
Biroul de Cadastru şi Publicitate Imobiliară Gura Humorului

A. Partea I. Descrierea imobilului

TEREN Necunoscut

Adresa: Loc. Ciprian Porumbescu, Jud. Suceava

Nr. Crt	Nr cadastral Nr. topografic	Suprafaţa* (mp)	Observaţii / Referinţe
A1	30410	1.000	Sector cadastral:23 Teren neimprejmuit;

B. Partea II. Proprietari şi acte

Inscrieri privitoare la dreptul de proprietate şi alte drepturi reale		Referinţe
45546 / 14/12/2011		
Act Notarial nr. contract de vanzare nr. 2479, din 14/12/2011 emis de BNP CURCA MIHAI SUCEAVA;		
B4	Intabulare, drept de PROPRIETATE, dobandit prin Conventie, cota actuala 1/1, cota initiala 1/1	A1
	1) **MARIUTEAC NICOLAI-VIOREL**, Bun comun 2) **MARIUTEAC DORINA-MARIA**, Lipsa CNP	

C. Partea III. SARCINI .

Inscrieri privind dezmembramintele dreptului de proprietate, drepturi reale de garanţie şi sarcini	Referinţe
NU SUNT	

Document care conține date cu caracter personal, protejat de prevederile Regulamentului (UE) nr. 679/2016 și Legii 190/2018

Anexa Nr. 1 La Partea I

Teren

Nr cadastral	Suprafaţa (mp)*	Observaţii / Referinţe
30410	1.000	

* Suprafaţa este determinată in planul de proiecţie Stereo 70.

DETALII LINIARE IMOBIL

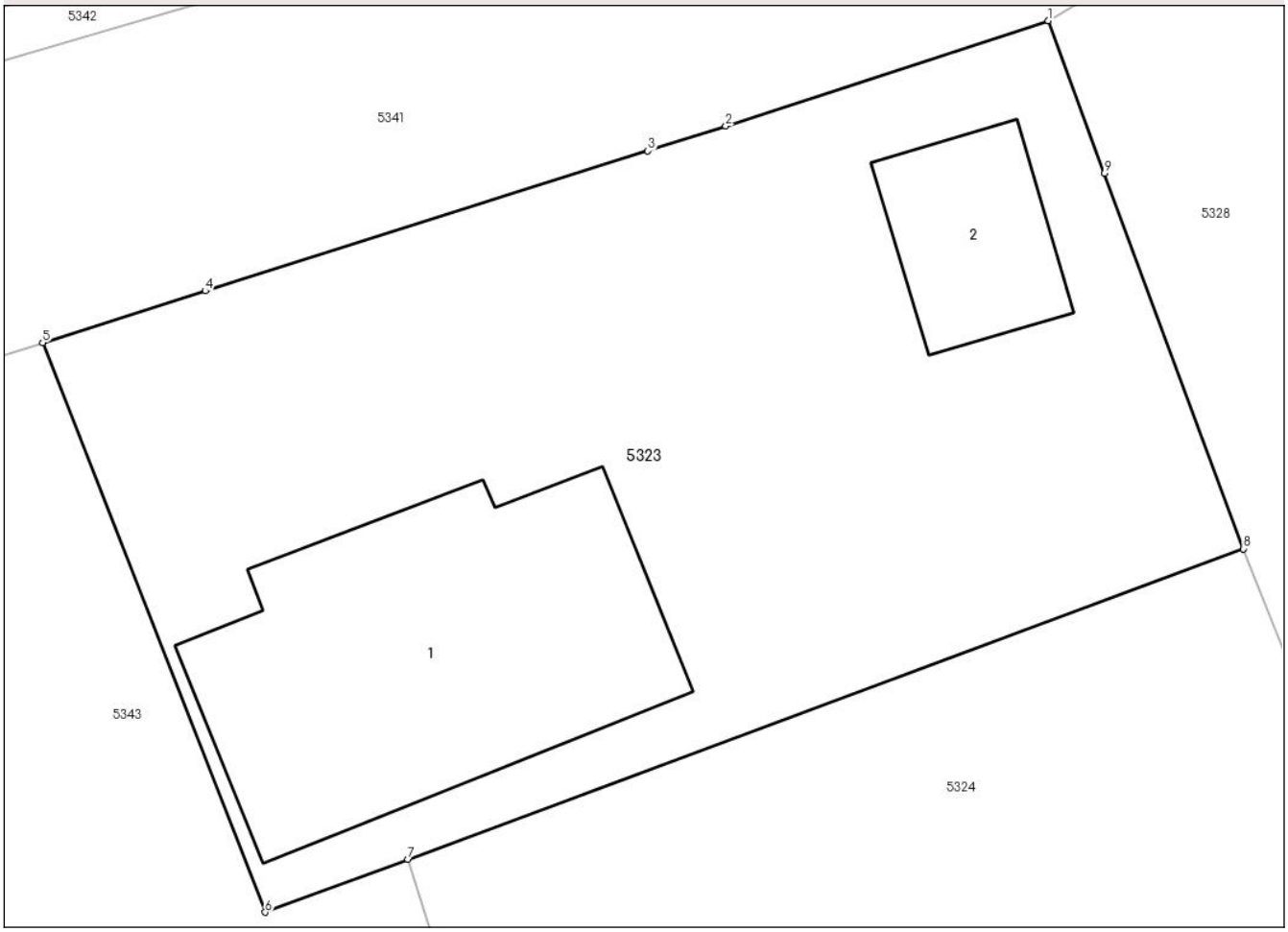

Date referitoare la teren

Crt	Categorie folosință	Intra vilan	Suprafaţa (mp)	Tarla	Parcelă	Nr. topo	Observaţii / Referinţe
1	curti constructii	DA	899	97	2002	-	
2	curti constructii	NU	101	97	2002	-	

Date referitoare la construcţii

Crt	Număr	Destinaţie construcţie	Supraf. (mp)	Situaţie juridică	Observaţii / Referinţe
A1.1		constructii de locuinte	196	Fara acte	Nr. niveluri:2; S. construita la sol:196 mp; S. construita desfasurata:392 mp; Locuinta - P+M
A1.2		constructii anexa	50	Fara acte	Nr. niveluri:1; S. construita la sol:50 mp; S. construita desfasurata:50 mp; Anexa - garaj

Lungime Segmente

1) Valorile lungimilor segmentelor sunt obţinute din proiecţie în plan.

Punct început	X / Y	Punct sfârşit	X / Y	Lungime segment (** (m)
1	578.111,347 675.261,049	2	578.098,343 675.256,806	13.679
2	578.098,343 675.256,806	3	578.095,199 675.255,8	3.301

Document care conține date cu caracter personal, protejat de prevederile Regulamentului (UE) nr. 679/2016 și Legii 190/2018

Punct început	X / Y	Punct sfârşit	X / Y	Lungime segment (** (m)
3	578.095,199 675.255,8	4	578.077,341 675.250,16	18.727
4	578.077,341 675.250,16	5	578.070,777 675.248,068	6.889
5	578.070,777 675.248,068	6	578.079,759 675.225,118	24.645
6	578.079,759 675.225,118	7	578.085,517 675.227,251	6.14
7	578.085,517 675.227,251	8	578.119,231 675.239,766	35.962
8	578.119,231 675.239,766	9	578.113,627 675.254,895	16.134
9	578.113,627 675.254,895	1	578.111,347 675.261,049	6.563

** Lungimile segmentelor sunt determinate în planul de proiecţie Stereo 70 şi sunt rotunjite la 1 milimetru.
*** Distanţa dintre puncte este formată din segmente cumulate ce sunt mai mici decât valoarea 1 milimetru.

Document care conține date cu caracter personal, protejat de prevederile Regulamentului (UE) nr. 679/2016 și Legii 190/2018

DATE DESPRE IMOBILUL NR. 5324

Oficiul de Cadastru şi Publicitate Imobiliară SUCEAVA
Biroul de Cadastru şi Publicitate Imobiliară Gura Humorului

A. Partea I. Descrierea imobilului

TEREN Intravilan

Adresa: Loc. Ciprian Porumbescu, Jud. Suceava

Nr. Crt	Nr cadastral Nr. topografic	Suprafaţa* (mp)	Observaţii / Referinţe
A1	30411	1.000	Sector cadastral:23 Teren neimprejmuit;

B. Partea II. Proprietari şi acte

Inscrieri privitoare la dreptul de proprietate şi alte drepturi reale		Referinţe
30962 / 04/09/2013		
Act Notarial nr. contract de vanzare nr. 1311, din 04/09/2013 emis de BNP Curca Mihai;		
B4	Intabulare, drept de PROPRIETATE, dobandit prin Conventie, cota actuala 1/1, cota initiala 1/1	A1
	1) **MARIUTEAC DORINA-MARIA** 2) **MARIUTEAC NICOLAI-VIOREL**	

C. Partea III. SARCINI .

Inscrieri privind dezmembramintele dreptului de proprietate, drepturi reale de garanţie şi sarcini	Referinţe
NU SUNT	

Document care conține date cu caracter personal, protejat de prevederile Regulamentului (UE) nr. 679/2016 și Legii 190/2018

Anexa Nr. 1 La Partea I

Teren

Nr cadastral	Suprafaţa (mp)*	Observaţii / Referinţe
30411	1.000	

* Suprafaţa este determinată in planul de proiecţie Stereo 70.

DETALII LINIARE IMOBIL

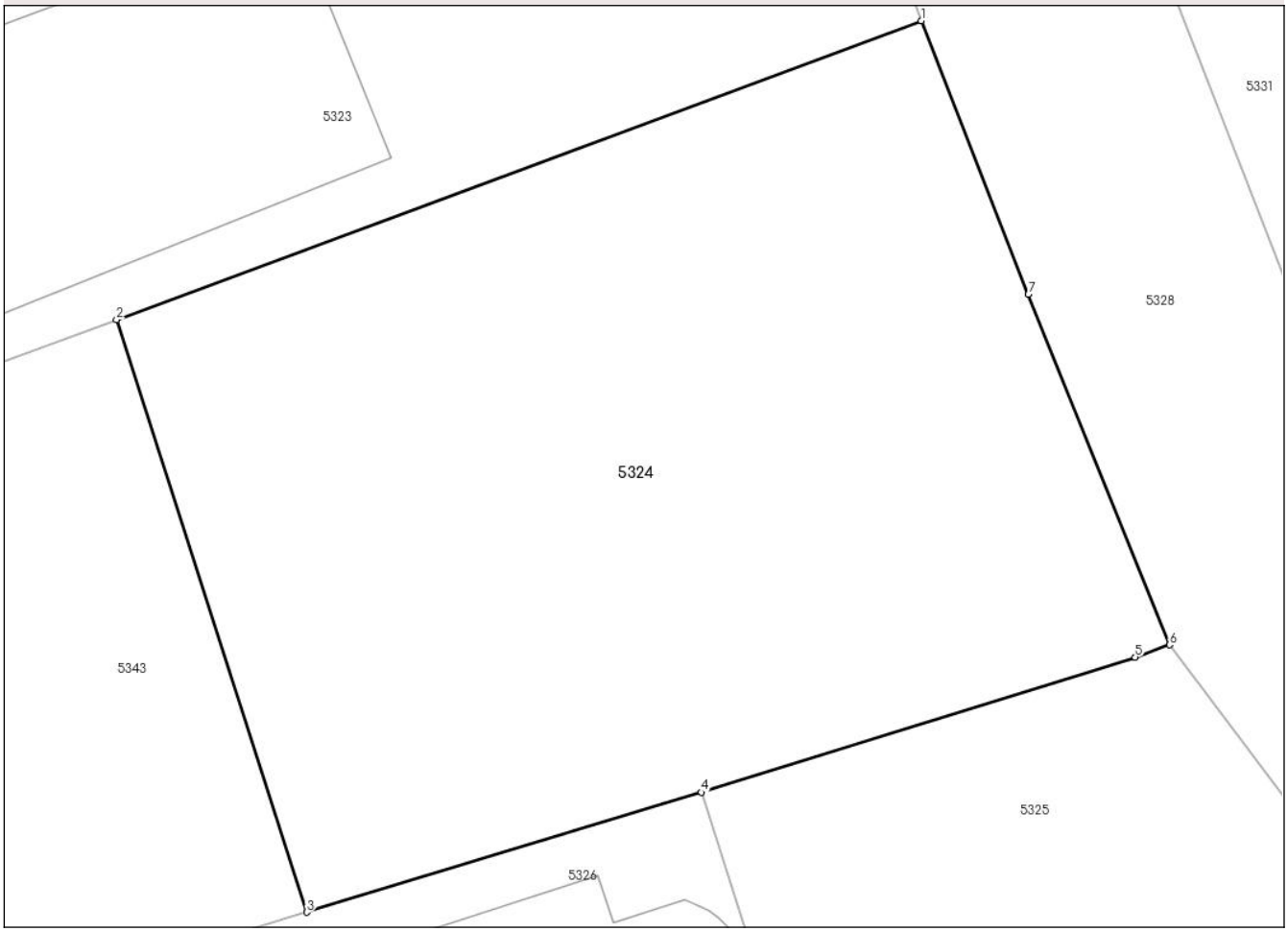

Date referitoare la teren

Crt	Categorie folosință	Intra vilan	Suprafaţa (mp)	Tarla	Parcelă	Nr. topo	Observaţii / Referinţe
1	curti constructii	DA	1.000	97	2002	-	

Lungime Segmente
1) Valorile lungimilor segmentelor sunt obţinute din proiecţie în plan.

Punct început	X / Y	Punct sfârşit	X / Y	Lungime segment (** (m)
1	578.119,231 675.239,766	2	578.085,517 675.227,251	35.962
2	578.085,517 675.227,251	3	578.093,487 675.202,456	26.044
3	578.093,487 675.202,456	4	578.110,028 675.207,472	17.285
4	578.110,028 675.207,472	5	578.128,194 675.213,134	19.028
5	578.128,194 675.213,134	6	578.129,635 675.213,645	1.529

Document care conține date cu caracter personal, protejat de prevederile Regulamentului (UE) nr. 679/2016 și Legii 190/2018

Punct început	X / Y	Punct sfârşit	X / Y	Lungime segment (** (m)
6	578.129,635 675.213,645	7	578.123,72 675.228,307	15.81
7	578.123,72 675.228,307	1	578.119,231 675.239,766	12.307

** Lungimile segmentelor sunt determinate în planul de proiecţie Stereo 70 şi sunt rotunjite la 1 milimetru.
*** Distanţa dintre puncte este formată din segmente cumulate ce sunt mai mici decât valoarea 1 milimetru.

DATE DESPRE IMOBILUL NR. 5325

Oficiul de Cadastru şi Publicitate Imobiliară SUCEAVA
Biroul de Cadastru şi Publicitate Imobiliară Gura Humorului

A. Partea I. Descrierea imobilului

TEREN Intravilan

Adresa: Loc. Ciprian Porumbescu, Jud. Suceava

Nr. Crt	Nr cadastral Nr. topografic	Suprafaţa* (mp)	Observaţii / Referinţe
A1	30079	1.000	Sector cadastral:23 Teren neimprejmuit;

B. Partea II. Proprietari şi acte

Inscrieri privitoare la dreptul de proprietate şi alte drepturi reale		Referinţe
30955 / 04/09/2013		
Act Notarial nr. contract de vânzare aut. nr. 1310, din 04/09/2013 emis de BIN CURCA MIHAI;		
B4	Intabulare, drept de PROPRIETATE, dobandit prin Conventie, cota actuala 1/1, cota initiala 1/1	A1
	1) **JAUCĂ PETRICĂ-GABRIEL**, necăsătorit	

C. Partea III. SARCINI .

Inscrieri privind dezmembramintele dreptului de proprietate, drepturi reale de garanţie şi sarcini	Referinţe
NU SUNT	

Document care conține date cu caracter personal, protejat de prevederile Regulamentului (UE) nr. 679/2016 și Legii 190/2018

Anexa Nr. 1 La Partea I

Teren

Nr cadastral	Suprafaţa (mp)*	Observaţii / Referinţe
30079	1.000	

* Suprafaţa este determinată in planul de proiecţie Stereo 70.

DETALII LINIARE IMOBIL

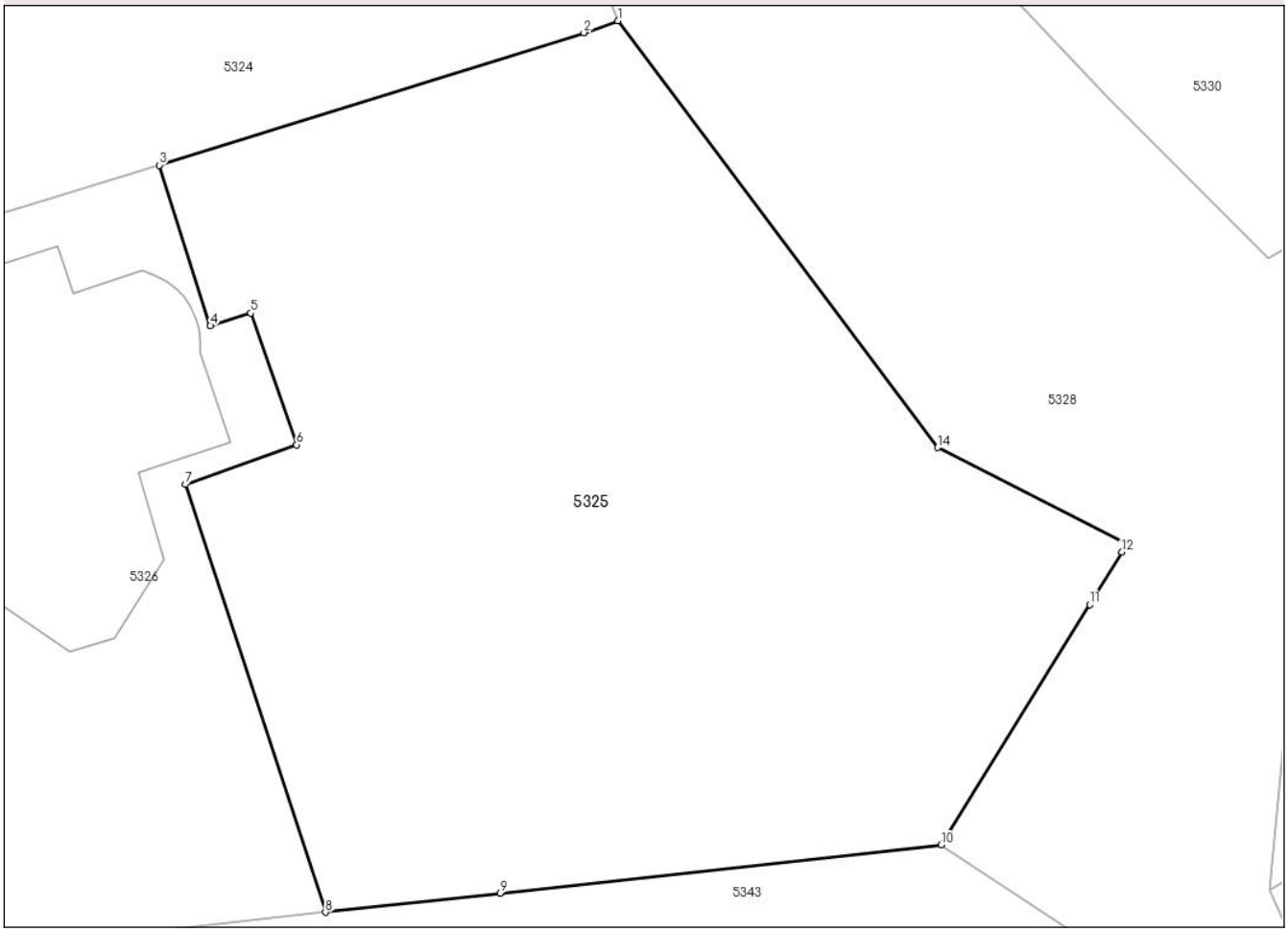

Date referitoare la teren

Crt	Categorie folosință	Intra vilan	Suprafaţa (mp)	Tarla	Parcelă	Nr. topo	Observaţii / Referinţe
1	curti constructii	DA	1.000	97	1983	-	

Lungime Segmente
1) Valorile lungimilor segmentelor sunt obţinute din proiecţie în plan.

Punct început	X / Y	Punct sfârşit	X / Y	Lungime segment (** (m)
1	578.129,635 675.213,645	2	578.128,194 675.213,134	1.529
2	578.128,194 675.213,134	3	578.110,028 675.207,472	19.028
3	578.110,028 675.207,472	4	578.112,215 675.200,616	7.196
4	578.112,215 675.200,616	5	578.113,936 675.201,155	1.803
5	578.113,936 675.201,155	6	578.115,905 675.195,531	5.959

Document care conține date cu caracter personal, protejat de prevederile Regulamentului (UE) nr. 679/2016 și Legii 190/2018

Punct început	X / Y	Punct sfârşit	X / Y	Lungime segment (** (m)
6	578.115,905 675.195,531	7	578.111,153 675.193,836	5.045
7	578.111,153 675.193,836	8	578.117,132 675.175,566	19.223
8	578.117,132 675.175,566	9	578.124,608 675.176,378	7.52
9	578.124,608 675.176,378	10	578.143,465 675.178,442	18.97
10	578.143,465 675.178,442	11	578.149,813 675.188,711	12.073
11	578.149,813 675.188,711	12	578.151,198 675.190,95	2.633
12	578.151,198 675.190,95	13	578.151,41 675.191,274	0.387
13	578.151,41 675.191,274	14	578.143,318 675.195,415	9.09
14	578.143,318 675.195,415	1	578.129,635 675.213,645	22.794

** Lungimile segmentelor sunt determinate în planul de proiecţie Stereo 70 şi sunt rotunjite la 1 milimetru.
*** Distanţa dintre puncte este formată din segmente cumulate ce sunt mai mici decât valoarea 1 milimetru.

Document care conține date cu caracter personal, protejat de prevederile Regulamentului (UE) nr. 679/2016 și Legii 190/2018

DATE DESPRE IMOBILUL NR. 5326

Oficiul de Cadastru şi Publicitate Imobiliară SUCEAVA
Biroul de Cadastru şi Publicitate Imobiliară Gura Humorului

A. Partea I. Descrierea imobilului

TEREN Intravilan

Adresa: Loc. Ciprian Porumbescu, Jud. Suceava

Nr. Crt	Nr cadastral Nr. topografic	Suprafaţa* (mp)	Observaţii / Referinţe
A1	38551	928	Sector cadastral:23 Teren neimprejmuit; Imobil partial imprejmuit

Construcţii

Crt	Nr cadastral Nr. topografic	Adresa	Observaţii / Referinţe
A1.1		Loc. Ciprian Porumbescu, Jud. Suceava	Nr. niveluri:3; S. construita la sol:162 mp; S. construita desfasurata:567 mp; Locuinta - Demisol partial + P+M
A1.2		Loc. Ciprian Porumbescu, Jud. Suceava	Nr. niveluri:1; S. construita la sol:26 mp; S. construita desfasurata:26 mp; Anexa - foisor

B. Partea II. Proprietari şi acte

Inscrieri privitoare la dreptul de proprietate şi alte drepturi reale		Referinţe
8009 / 24/03/2023		
Act Notarial nr. contract de vanzare 1305, din 23/03/2023 emis de NP Busuioc Ana Elena;		
B5	Intabulare, drept de PROPRIETATEbun comun in devalmasie, dobandit prin Conventie, cota actuala 1/1, cota initiala 1/1	A1
	1) **JAUCĂ PETRICĂ-GABRIEL** 2) **JAUCĂ - NIMIŢEAN LILIANA-OANA**	
5326 / 03/03/2025		
Act Administrativ nr. 2122, din 09/04/2025 emis de Primaria comunei Ciprian Porumbescu (Adeverinta contrasemnare);		
B6	Intabulare, drept de PROPRIETATE, dobandit prin Construire, cota actuala 1/1	A1.1, A1.2
	1) **JAUCA-NIMITEAN LILIANA-OANA**, LIPSA CNP 2) **JAUCA PETRICA-GABRIEL**, LIPSA CNP	

C. Partea III. SARCINI .

Inscrieri privind dezmembramintele dreptului de proprietate, drepturi reale de garanţie şi sarcini	Referinţe
NU SUNT	

Anexa Nr. 1 La Partea I

Teren

Nr cadastral	Suprafaţa (mp)*	Observaţii / Referinţe
38551	928	Imobil partial imprejmuit

* Suprafaţa este determinată in planul de proiecţie Stereo 70.

DETALII LINIARE IMOBIL

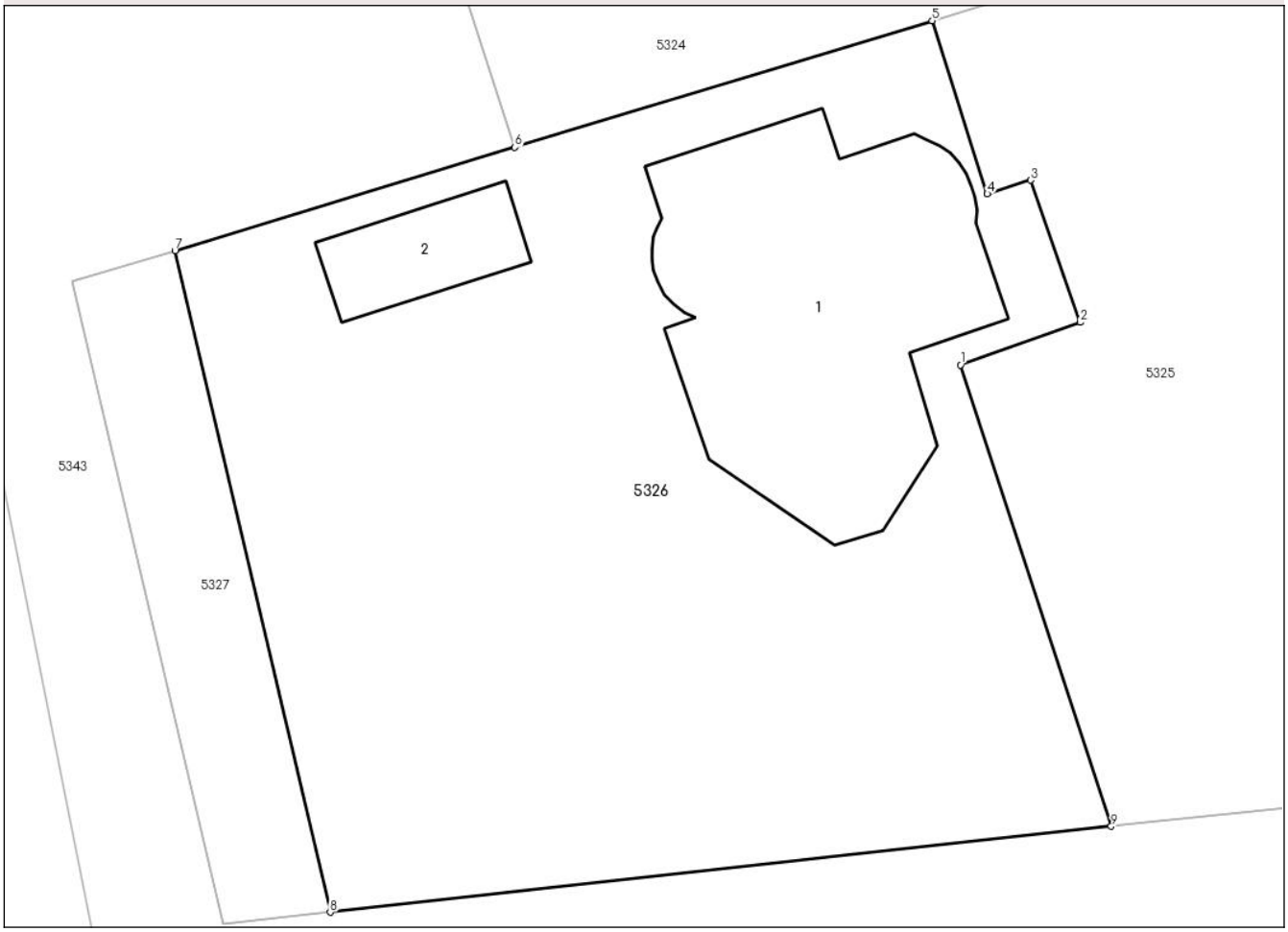

Date referitoare la teren

Crt	Categorie folosință	Intra vilan	Suprafaţa (mp)	Tarla	Parcelă	Nr. topo	Observaţii / Referinţe
1	pasune	DA	528	97	1983	-	
2	curti constructii	DA	400	97	1983	-	

Date referitoare la construcţii

Crt	Număr	Destinaţie construcţie	Supraf. (mp)	Situaţie juridică	Observaţii / Referinţe
A1.1		constructii de locuinte	162	Cu acte	Nr. niveluri:3; S. construita la sol:162 mp; S. construita desfasurata:567 mp; Locuinta - Demisol partial + P+M
A1.2		constructii anexa	26	Cu acte	Nr. niveluri:1; S. construita la sol:26 mp; S. construita desfasurata:26 mp; Anexa - foisor

Lungime Segmente

1) Valorile lungimilor segmentelor sunt obţinute din proiecţie în plan.

Punct început	X / Y	Punct sfârşit	X / Y	Lungime segment (** (m)
1	578.111,153 675.193,836	2	578.115,905 675.195,531	5.045
2	578.115,905 675.195,531	3	578.113,936 675.201,155	5.959

Document care conține date cu caracter personal, protejat de prevederile Regulamentului (UE) nr. 679/2016 și Legii 190/2018

Punct început	X / Y	Punct sfârşit	X / Y	Lungime segment (** (m)
3	578.113,936 675.201,155	4	578.112,215 675.200,616	1.803
4	578.112,215 675.200,616	5	578.110,028 675.207,472	7.196
5	578.110,028 675.207,472	6	578.093,487 675.202,456	17.285
6	578.093,487 675.202,456	7	578.080,013 675.198,371	14.08
7	578.080,013 675.198,371	8	578.086,166 675.172,17	26.914
8	578.086,166 675.172,17	9	578.117,132 675.175,566	31.152
9	578.117,132 675.175,566	1	578.111,153 675.193,836	19.223

** Lungimile segmentelor sunt determinate în planul de proiecţie Stereo 70 şi sunt rotunjite la 1 milimetru.
*** Distanţa dintre puncte este formată din segmente cumulate ce sunt mai mici decât valoarea 1 milimetru.

Document care conține date cu caracter personal, protejat de prevederile Regulamentului (UE) nr. 679/2016 și Legii 190/2018

DATE DESPRE IMOBILUL NR. 5327

Oficiul de Cadastru şi Publicitate Imobiliară SUCEAVA
Biroul de Cadastru şi Publicitate Imobiliară Gura Humorului

A. Partea I. Descrierea imobilului

TEREN Intravilan

Adresa: Loc. Ciprian Porumbescu, Jud. Suceava

Nr. Crt	Nr cadastral Nr. topografic	Suprafaţa* (mp)	Observaţii / Referinţe
A1	38552	112	Sector cadastral:23 Teren neimprejmuit; Imobil partial imprejmuit

B. Partea II. Proprietari şi acte

Inscrieri privitoare la dreptul de proprietate şi alte drepturi reale		Referinţe
6222 / 01/02/2022		
Act Administrativ nr. hotarare nr. 54, din 27/11/2006 emis de PRIMARIA CIPRIAN PORUMBESCU (anexa nr. 1);		
B3	Intabulare, drept de PROPRIETATE, dobandit prin Constituire, cota actuala 1/1, cota initiala 1/1	A1
	1) **COMUNA CIPRIAN PORUMBESCU DOMENIUL PRIVAT**, CIF:16391789	

C. Partea III. SARCINI .

Inscrieri privind dezmembramintele dreptului de proprietate, drepturi reale de garanţie şi sarcini	Referinţe
NU SUNT	

Document care conține date cu caracter personal, protejat de prevederile Regulamentului (UE) nr. 679/2016 și Legii 190/2018

Anexa Nr. 1 La Partea I

Teren

Nr cadastral	Suprafaţa (mp)*	Observaţii / Referinţe
38552	112	Imobil partial imprejmuit

* Suprafaţa este determinată in planul de proiecţie Stereo 70.

DETALII LINIARE IMOBIL

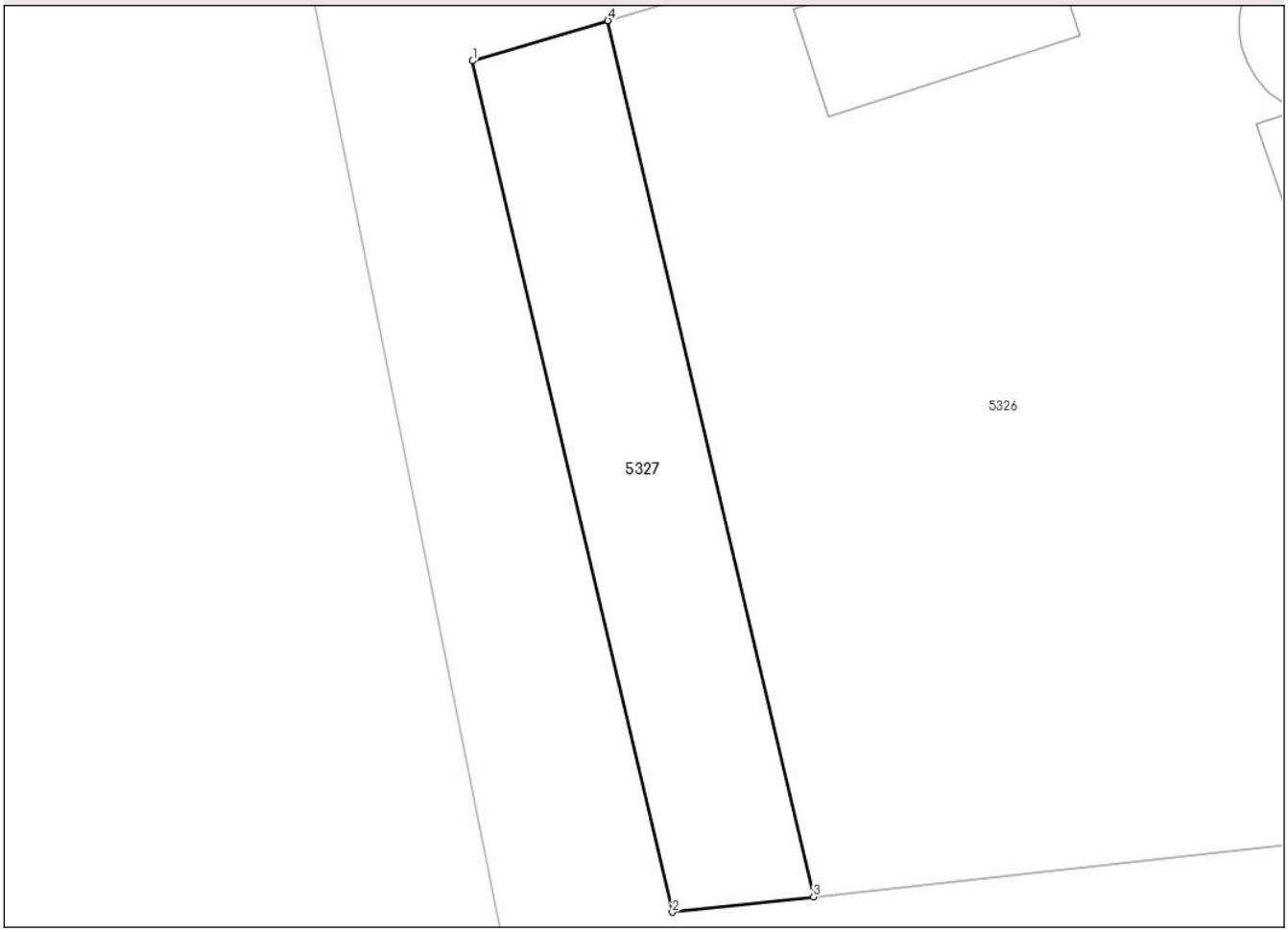

Date referitoare la teren

Crt	Categorie folosință	Intra vilan	Suprafaţa (mp)	Tarla	Parcelă	Nr. topo	Observaţii / Referinţe
1	pasune	DA	112	97	1983	-	

Lungime Segmente
1) Valorile lungimilor segmentelor sunt obţinute din proiecţie în plan.

Punct început	X / Y	Punct sfârşit	X / Y	Lungime segment (** (m)
1	578.075,959 675.197,168	2	578.081,938 675.171,708	26.153
2	578.081,938 675.171,708	3	578.086,166 675.172,17	4.253
3	578.086,166 675.172,17	4	578.080,013 675.198,371	26.914
4	578.080,013 675.198,371	1	578.075,959 675.197,168	4.229

**** Lungimile segmentelor sunt determinate în planul de proiecţie Stereo 70 şi sunt rotunjite la 1 milimetru.**

Document care conține date cu caracter personal, protejat de prevederile Regulamentului (UE) nr. 679/2016 și Legii 190/2018

***** Distanţa dintre puncte este formată din segmente cumulate ce sunt mai mici decât valoarea 1 milimetru.**

DATE DESPRE IMOBILUL NR. 5328

Oficiul de Cadastru şi Publicitate Imobiliară SUCEAVA
Biroul de Cadastru şi Publicitate Imobiliară Gura Humorului

A. Partea I. Descrierea imobilului

TEREN Necunoscut

Adresa: Loc. Ciprian Porumbescu, Jud. Suceava

Nr. Crt	Nr cadastral Nr. topografic	Suprafaţa* (mp)	Observaţii / Referinţe
A1	30313	Din acte: 1.578 Masurata: 1.449	Sector cadastral:23 Teren neimprejmuit; Imobil partial imprejmuit

B. Partea II. Proprietari şi acte

Inscrieri privitoare la dreptul de proprietate şi alte drepturi reale		Referinţe
42083 / 23/12/2010		
Act Administrativ nr. 54, din 27/11/2006 emis de Consiliul Local al com. Ciprian Porumbescu (adeverinta nr. 3086 din 22.11.2007);		
B2	Intabulare, drept de PROPRIETATE, dobandit prin Lege, cota actuala 1/1, cota initiala 1/1	A1
	1) **COMUNA CIPRIAN PORUMBESCU-DOMENIU PRIVAT**, CIF:16391789	

C. Partea III. SARCINI .

Inscrieri privind dezmembramintele dreptului de proprietate, drepturi reale de garanţie şi sarcini	Referinţe
NU SUNT	

Anexa Nr. 1 La Partea I

Teren

Nr cadastral	Suprafaţa (mp)*	Observaţii / Referinţe
30313	Din acte: 1.578 Masurata: 1.449	Imobil partial imprejmuit

* Suprafaţa este determinată in planul de proiecţie Stereo 70.

DETALII LINIARE IMOBIL

Date referitoare la teren

Crt	Categorie folosință	Intra vilan	Suprafaţa (mp)	Tarla	Parcelă	Nr. topo	Observaţii / Referinţe
1	drum	DA	1.383	97	1983	-	
2	drum	NU	66	97	1983	-	

Lungime Segmente

1) Valorile lungimilor segmentelor sunt obţinute din proiecţie în plan.

Punct început	X / Y	Punct sfârşit	X / Y	Lungime segment (** (m)
1	578.138,443 675.223,246	2	578.134,617 675.228,495	6.495
3	578.122,385 675.259,973	4	578.119,952 675.266,234	6.717
5	578.111,347 675.261,049	6	578.113,627 675.254,895	6.563
7	578.119,231 675.239,766	8	578.123,72 675.228,307	12.307

Punct început	X / Y	Punct sfârşit	X / Y	Lungime segment (** (m)
2	578.134,617 675.228,495	3	578.122,385 675.259,973	33.771
4	578.119,952 675.266,234	5	578.111,347 675.261,049	10.046
6	578.113,627 675.254,895	7	578.119,231 675.239,766	16.134
8	578.123,72 675.228,307	9	578.129,635 675.213,645	15.81

Document care conține date cu caracter personal, protejat de prevederile Regulamentului (UE) nr. 679/2016 și Legii 190/2018

Punct început	X / Y	Punct sfârşit	X / Y	Lungime segment (** (m)
9	578.129,635 675.213,645	10	578.143,318 675.195,415	22.794
11	578.151,41 675.191,274	12	578.151,198 675.190,95	0.387
13	578.149,813 675.188,711	14	578.143,465 675.178,442	12.073
15	578.162,799 675.165,706	16	578.161,482 675.167,901	2.56
17	578.157,493 675.176,497	18	578.158,577 675.187,868	11.423
19	578.161,284 675.195,916	20	578.164,651 675.198,15	4.041
21	578.185,43 675.210,796	22	578.181,193 675.217,917	8.286
23	578.157,477 675.203,483	24	578.150,601 675.210,345	9.714

Punct început	X / Y	Punct sfârşit	X / Y	Lungime segment (** (m)
10	578.143,318 675.195,415	11	578.151,41 675.191,274	9.09
12	578.151,198 675.190,95	13	578.149,813 675.188,711	2.633
14	578.143,465 675.178,442	15	578.162,799 675.165,706	23.152
16	578.161,482 675.167,901	17	578.157,493 675.176,497	9.476
18	578.158,577 675.187,868	19	578.161,284 675.195,916	8.491
20	578.164,651 675.198,15	21	578.185,43 675.210,796	24.325
22	578.181,193 675.217,917	23	578.157,477 675.203,483	27.763
24	578.150,601 675.210,345	1	578.138,443 675.223,246	17.727

** Lungimile segmentelor sunt determinate în planul de proiecţie Stereo 70 şi sunt rotunjite la 1 milimetru.
*** Distanţa dintre puncte este formată din segmente cumulate ce sunt mai mici decât valoarea 1 milimetru.

Document care conține date cu caracter personal, protejat de prevederile Regulamentului (UE) nr. 679/2016 și Legii 190/2018

DATE DESPRE IMOBILUL NR. 5329

Oficiul de Cadastru şi Publicitate Imobiliară SUCEAVA
Biroul de Cadastru şi Publicitate Imobiliară Gura Humorului

A. Partea I. Descrierea imobilului

TEREN Intravilan

Adresa: Loc. Ciprian Porumbescu, Jud. Suceava

Nr. Crt	Nr cadastral Nr. topografic	Suprafaţa* (mp)	Observaţii / Referinţe
A1		165	Sector cadastral:23 Teren neimprejmuit;

B. Partea II. Proprietari şi acte

Inscrieri privitoare la dreptul de proprietate şi alte drepturi reale		Referinţe
5329 / 03/03/2025		
Act Administrativ nr. 2122, din 09/04/2025 emis de Primaria Comunei Ciprian Porumbescu;		
B1	Inscrierea posesiei, drept de PROPRIETATE, dobandit prin Constituire, cota actuala 1/1	A1
	1) **NEIDENTIFICAT NEIDENTIFICAT**	
Act Normativ nr. 7, din 13/03/1996 emis de Parlamentul Romaniei;		
B2	Se noteaza mentiunea de proprietar neidentificat.	A1

C. Partea III. SARCINI .

Inscrieri privind dezmembramintele dreptului de proprietate, drepturi reale de garanţie şi sarcini	Referinţe
NU SUNT	

Document care conține date cu caracter personal, protejat de prevederile Regulamentului (UE) nr. 679/2016 și Legii 190/2018

Anexa Nr. 1 La Partea I

Teren

Nr cadastral	Suprafaţa (mp)*	Observaţii / Referinţe
	165	

* Suprafaţa este determinată in planul de proiecţie Stereo 70.

DETALII LINIARE IMOBIL

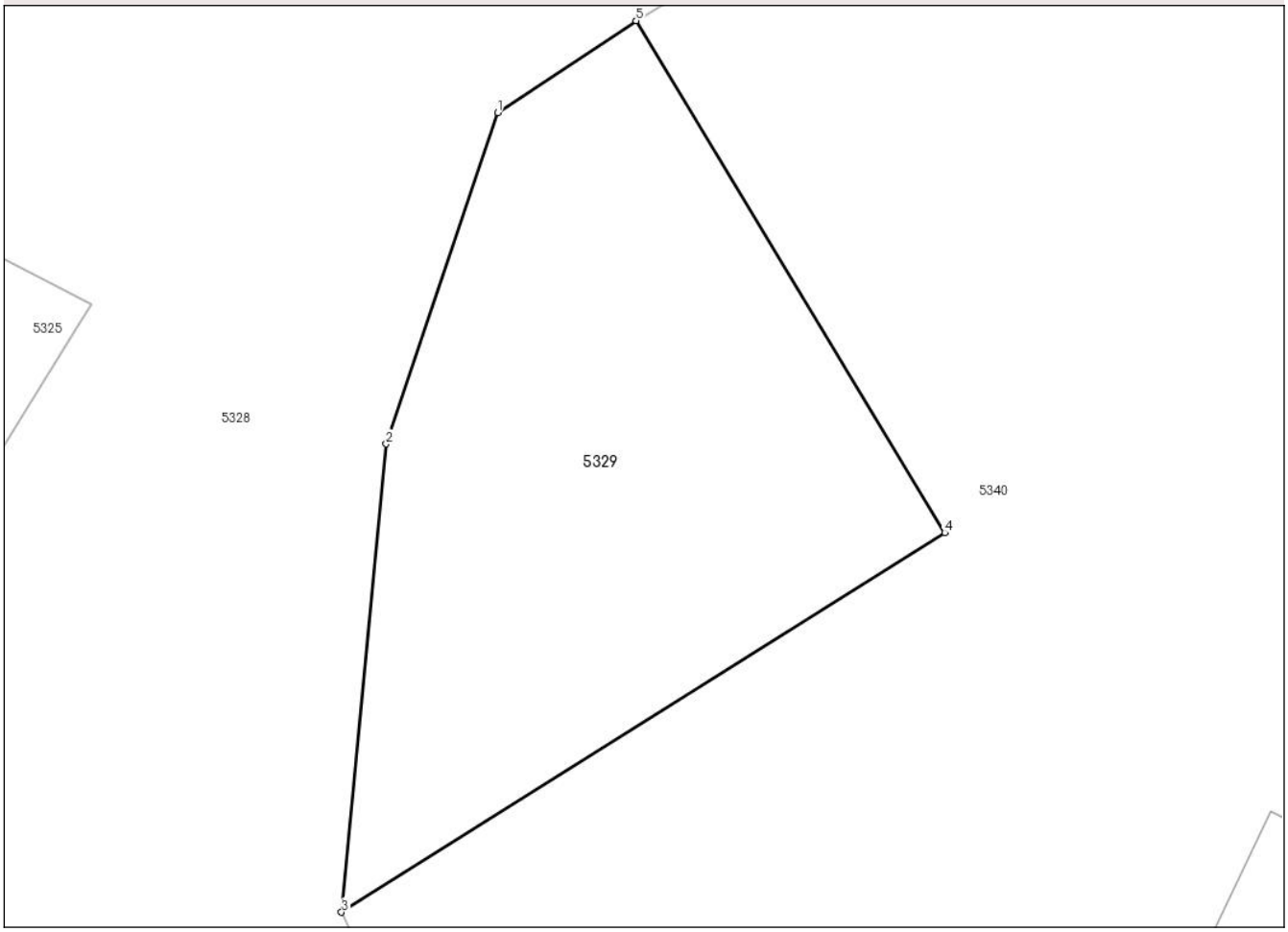

Date referitoare la teren

Crt	Categorie folosință	Intra vilan	Suprafaţa (mp)	Tarla	Parcelă	Nr. topo	Observaţii / Referinţe
1	neproductiv	DA	165	97	1983	-	

Lungime Segmente
1) Valorile lungimilor segmentelor sunt obţinute din proiecţie în plan.

Punct început	X / Y	Punct sfârşit	X / Y	Lungime segment (** (m)
1	578.161,284 675.195,916	2	578.158,577 675.187,868	8.491
2	578.158,577 675.187,868	3	578.157,493 675.176,497	11.423
3	578.157,493 675.176,497	4	578.172,155 675.185,714	17.318
4	578.172,155 675.185,714	5	578.164,651 675.198,15	14.525
5	578.164,651 675.198,15	1	578.161,284 675.195,916	4.041

Document care conține date cu caracter personal, protejat de prevederile Regulamentului (UE) nr. 679/2016 și Legii 190/2018

** Lungimile segmentelor sunt determinate în planul de proiecţie Stereo 70 şi sunt rotunjite la 1 milimetru.
*** Distanţa dintre puncte este formată din segmente cumulate ce sunt mai mici decât valoarea 1 milimetru.

Document care conține date cu caracter personal, protejat de prevederile Regulamentului (UE) nr. 679/2016 și Legii 190/2018

DATE DESPRE IMOBILUL NR. 5330

Oficiul de Cadastru şi Publicitate Imobiliară SUCEAVA
Biroul de Cadastru şi Publicitate Imobiliară Gura Humorului

A. Partea I. Descrierea imobilului

TEREN Intravilan

Adresa: Loc. Ciprian Porumbescu, Jud. Suceava

Nr. Crt	Nr cadastral Nr. topografic	Suprafaţa* (mp)	Observaţii / Referinţe
A1	30097	1.000	Sector cadastral:23 Teren neimprejmuit; Imobil partial imprejmuit

Construcţii

Crt	Nr cadastral Nr. topografic	Adresa	Observaţii / Referinţe
A1.1		Loc. Ciprian Porumbescu, Jud. Suceava	Nr. niveluri:2; S. construita la sol:112 mp; S. construita desfasurata:224 mp; Locuinta - P+M

B. Partea II. Proprietari şi acte

Inscrieri privitoare la dreptul de proprietate şi alte drepturi reale		Referinţe
21645 / 08/07/2010		
Act Notarial nr. 1368, din 07/07/2010 emis de BNP Curca Mihai (contract de vanzare-cumparare);		
B3	Intabulare, drept de PROPRIETATE, dobandit prin Conventie, cota actuala 1/1, cota initiala 1/1	A1
	1) **BOTUSAN ION-GHEORGHE** 2) **BOTUSAN CARMEN**, bun comun	
5330 / 03/03/2025		
Act Administrativ nr. 2122, din 09/04/2025 emis de Primaria comunei Ciprian Porumbescu (Adeverinta contrasemnare);		
B4	Intabulare, drept de PROPRIETATE, dobandit prin Construire, cota actuala 1/1	A1.1
	1) **BOTUSAN CARMEN** 2) **BOTUSAN ION-GHEORGHE**	

C. Partea III. SARCINI .

Inscrieri privind dezmembramintele dreptului de proprietate, drepturi reale de garanţie şi sarcini	Referinţe
NU SUNT	

Document care conține date cu caracter personal, protejat de prevederile Regulamentului (UE) nr. 679/2016 și Legii 190/2018

Anexa Nr. 1 La Partea I

Teren

Nr cadastral	Suprafaţa (mp)*	Observaţii / Referinţe
30097	1.000	Imobil partial imprejmuit

* Suprafaţa este determinată in planul de proiecţie Stereo 70.

DETALII LINIARE IMOBIL

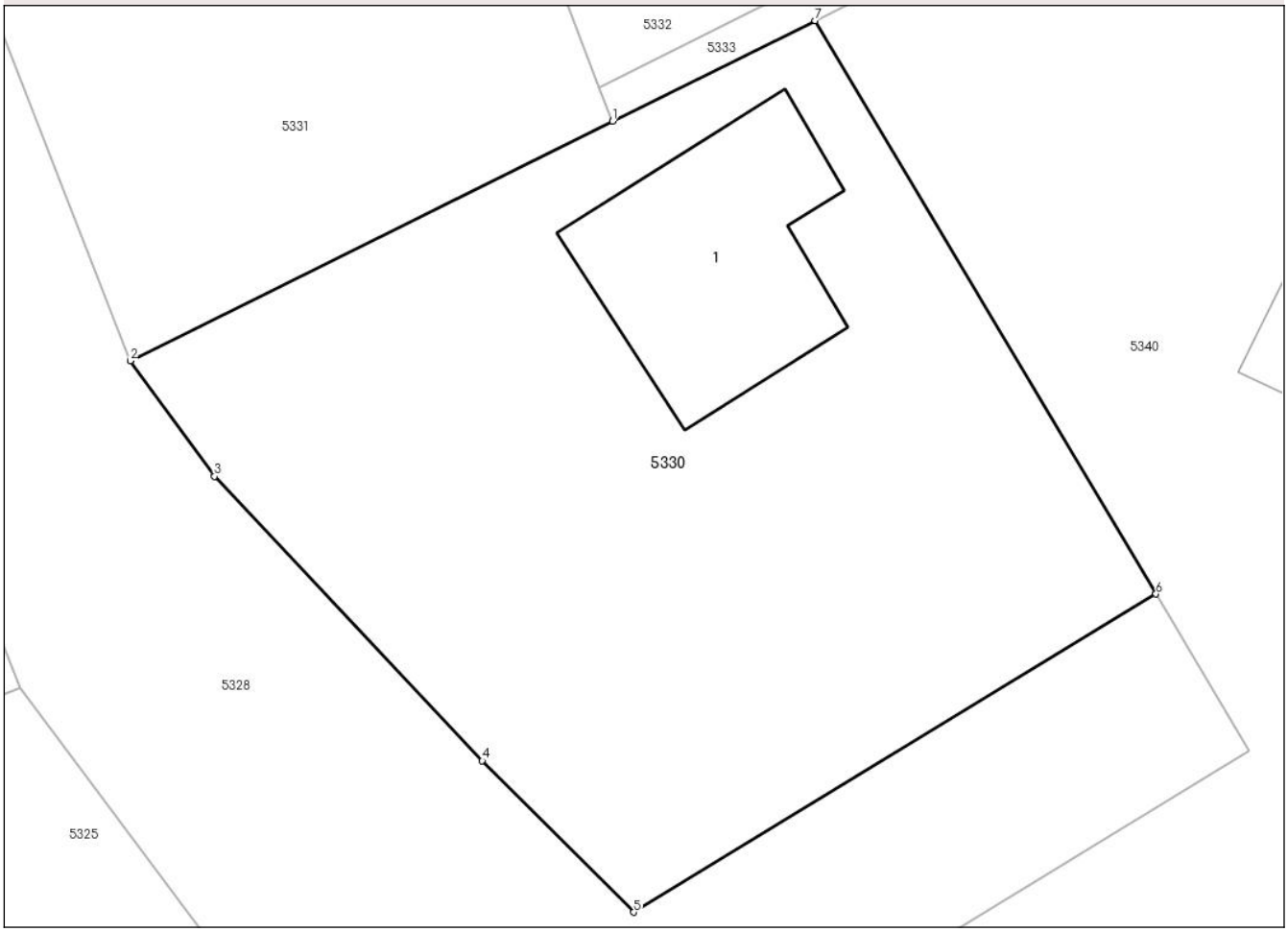

Date referitoare la teren

Crt	Categorie folosință	Intra vilan	Suprafaţa (mp)	Tarla	Parcelă	Nr. topo	Observaţii / Referinţe
1	curti constructii	DA	1.000	97	1983	-	

Date referitoare la construcţii

Crt	Număr	Destinaţie construcţie	Supraf. (mp)	Situaţie juridică	Observaţii / Referinţe
A1.1		constructii de locuinte	112	Cu acte	Nr. niveluri:2; S. construita la sol:112 mp; S. construita desfasurata:224 mp; Locuinta - P+M

Lungime Segmente
1) Valorile lungimilor segmentelor sunt obţinute din proiecţie în plan.

Punct început	X / Y	Punct sfârşit	X / Y	Lungime segment (** (m)
1	578.156,523 675.239,355	2	578.134,617 675.228,495	24.45
2	578.134,617 675.228,495	3	578.138,443 675.223,246	6.495
3	578.138,443 675.223,246	4	578.150,601 675.210,345	17.727
4	578.150,601 675.210,345	5	578.157,477 675.203,483	9.714

Document care conține date cu caracter personal, protejat de prevederile Regulamentului (UE) nr. 679/2016 și Legii 190/2018

Punct început	X / Y	Punct sfârşit	X / Y	Lungime segment (** (m)
5	578.157,477 675.203,483	6	578.181,193 675.217,917	27.763
6	578.181,193 675.217,917	7	578.165,723 675.243,916	30.253
7	578.165,723 675.243,916	1	578.156,523 675.239,355	10.269

** Lungimile segmentelor sunt determinate în planul de proiecţie Stereo 70 şi sunt rotunjite la 1 milimetru.
*** Distanţa dintre puncte este formată din segmente cumulate ce sunt mai mici decât valoarea 1 milimetru.

Document care conține date cu caracter personal, protejat de prevederile Regulamentului (UE) nr. 679/2016 și Legii 190/2018

DATE DESPRE IMOBILUL NR. 5331

Oficiul de Cadastru şi Publicitate Imobiliară SUCEAVA
Biroul de Cadastru şi Publicitate Imobiliară Gura Humorului

A. Partea I. Descrierea imobilului

TEREN Necunoscut

Adresa: Loc. Ciprian Porumbescu, Jud. Suceava

Nr. Crt	Nr cadastral Nr. topografic	Suprafaţa* (mp)	Observaţii / Referinţe
A1	30080	1.000	Sector cadastral:23 Teren imprejmuit;

B. Partea II. Proprietari şi acte

Inscrieri privitoare la dreptul de proprietate şi alte drepturi reale		Referinţe
11497 / 13/05/2009		
Act Notarial nr. 1986, din 13/05/2009 emis de BNP LOSTUN ION;		
B3	Intabulare, drept de PROPRIETATE, dobandit prin Conventie, cota actuala 1/1, cota initiala 1/1	A1
	1) **BIDALACH VIOREL**, Lipsa CNP **BIDALACH LENUTA**, Lipsa CNP 2) bun comun	

C. Partea III. SARCINI .

Inscrieri privind dezmembramintele dreptului de proprietate, drepturi reale de garanţie şi sarcini	Referinţe
NU SUNT	

Document care conține date cu caracter personal, protejat de prevederile Regulamentului (UE) nr. 679/2016 și Legii 190/2018

Anexa Nr. 1 La Partea I

Teren

Nr cadastral	Suprafaţa (mp)*	Observaţii / Referinţe
30080	1.000	

* Suprafaţa este determinată in planul de proiecţie Stereo 70.

DETALII LINIARE IMOBIL

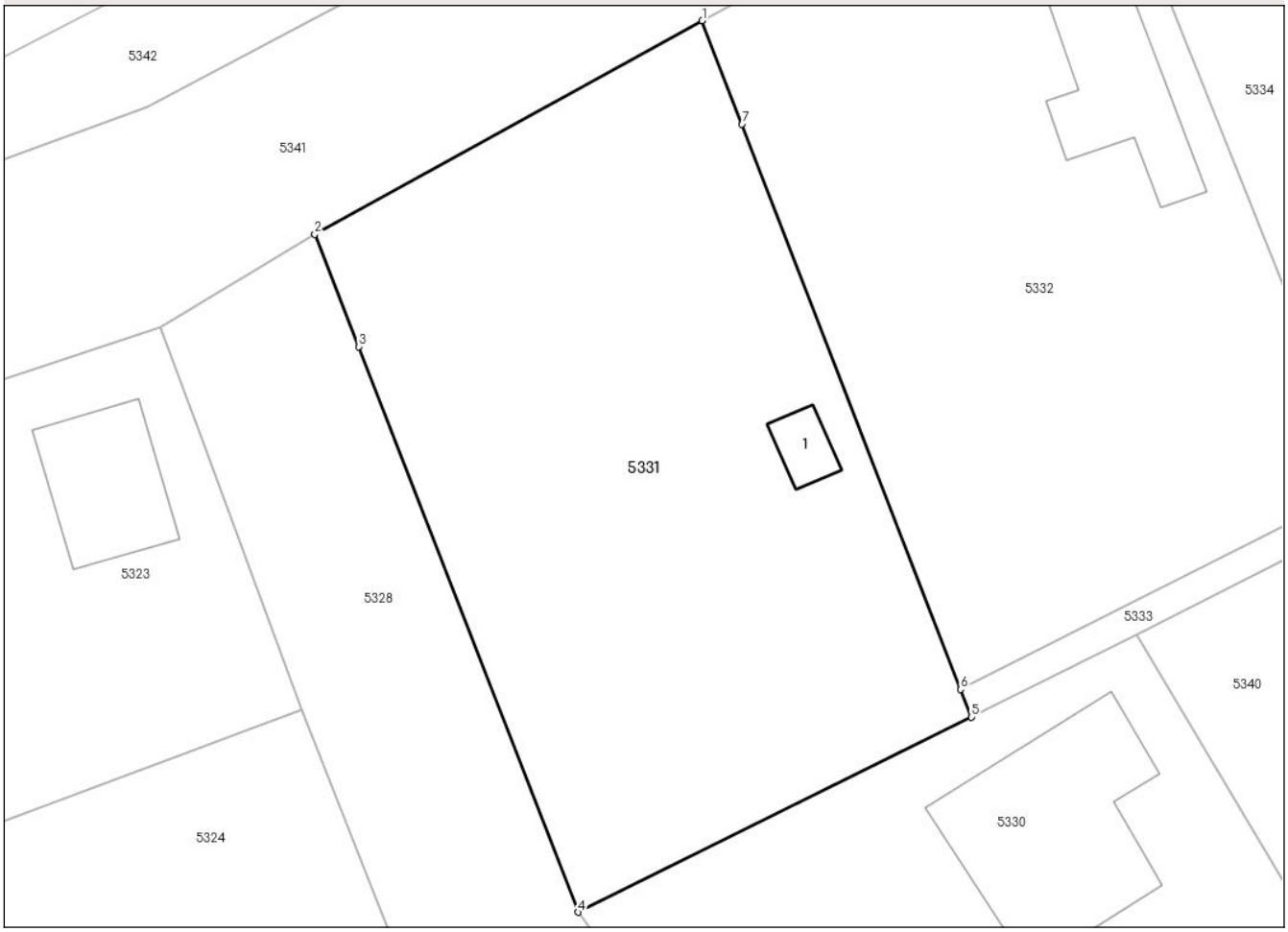

Date referitoare la teren

Crt	Categorie folosință	Intra vilan	Suprafaţa (mp)	Tarla	Parcelă	Nr. topo	Observaţii / Referinţe
1	curti constructii	DA	843	-	-	-	Parte din pf. 202
2	curti constructii	NU	157	97	1983	-	

Date referitoare la construcţii

Crt	Număr	Destinaţie construcţie	Supraf. (mp)	Situaţie juridică	Observaţii / Referinţe
A1.1		constructii anexa	11	Fara acte	Nr. niveluri:1; S. construita la sol:11 mp; S. construita desfasurata:11 mp; Anexa-foisor

Lungime Segmente
1) Valorile lungimilor segmentelor sunt obţinute din proiecţie în plan.

Punct început	X / Y	Punct sfârşit	X / Y	Lungime segment (** (m)
1	578.141,529 675.278,115	2	578.119,952 675.266,234	24.632
2	578.119,952 675.266,234	3	578.122,385 675.259,973	6.717
3	578.122,385 675.259,973	4	578.134,617 675.228,495	33.771

Document care conține date cu caracter personal, protejat de prevederile Regulamentului (UE) nr. 679/2016 și Legii 190/2018

Punct început	X / Y	Punct sfârşit	X / Y	Lungime segment (** (m)
4	578.134,617 675.228,495	5	578.156,523 675.239,355	24.45
5	578.156,523 675.239,355	6	578.155,928 675.240,893	1.649
6	578.155,928 675.240,893	7	578.143,754 675.272,363	33.743
7	578.143,754 675.272,363	1	578.141,529 675.278,115	6.167

** Lungimile segmentelor sunt determinate în planul de proiecţie Stereo 70 şi sunt rotunjite la 1 milimetru.
*** Distanţa dintre puncte este formată din segmente cumulate ce sunt mai mici decât valoarea 1 milimetru.

Document care conține date cu caracter personal, protejat de prevederile Regulamentului (UE) nr. 679/2016 și Legii 190/2018

DATE DESPRE IMOBILUL NR. 5332

Oficiul de Cadastru şi Publicitate Imobiliară SUCEAVA
Biroul de Cadastru şi Publicitate Imobiliară Gura Humorului

A. Partea I. Descrierea imobilului

TEREN Necunoscut

Adresa: Loc. Ciprian Porumbescu, Jud. Suceava

Nr. Crt	Nr cadastral Nr. topografic	Suprafaţa* (mp)	Observaţii / Referinţe
A1	30081	1.000	Sector cadastral:23 Teren imprejmuit;

Construcţii

Crt	Nr cadastral Nr. topografic	Adresa	Observaţii / Referinţe
A1.1	30081-C1	Loc. Ciprian Porumbescu, Jud. Suceava	Nr. niveluri:1; S. construita la sol:58 mp; S. construita desfasurata:58 mp; Locuinta edificata in anul 2009; Are un sinugr nivel Sc=SD=58 mp

B. Partea II. Proprietari şi acte

Inscrieri privitoare la dreptul de proprietate şi alte drepturi reale		Referinţe
11499 / 13/05/2009		
Act Notarial nr. 1985, din 13/05/2009 emis de BNP LOSTUN ION;		
B3	Intabulare, drept de PROPRIETATE, dobandit prin Conventie, cota actuala 1/2, cota initiala 1/1	A1
	1) **NAROVICI RODICA**	
75253 / 22/10/2021		
Act Administrativ nr. 3195, din 28/09/2021 emis de Primaria Ciprian Porumbescu-certificat edificare (Edificare);		
B6	Intabulare, drept de PROPRIETATE, dobandit prin Construire, cota actuala 1/2, cota initiala 1/1	A1.1
	1) **NAROVICI RODICA**	
6412 / 02/02/2022		
Act Notarial nr. 19, din 31/01/2022 emis de BIN Ilie Valeriana (certificare de mostenitor);		
B7	Intabulare, drept de PROPRIETATE, dobandit prin Succesiune, cota actuala 1/2, cota initiala 1/2	A1, A1.1
	1) **NAROVICI RODICA**	

C. Partea III. SARCINI .

Inscrieri privind dezmembramintele dreptului de proprietate, drepturi reale de garanţie şi sarcini	Referinţe
NU SUNT	

Document care conține date cu caracter personal, protejat de prevederile Regulamentului (UE) nr. 679/2016 și Legii 190/2018

Anexa Nr. 1 La Partea I

Teren

Nr cadastral	Suprafaţa (mp)*	Observaţii / Referinţe
30081	1.000	

* Suprafaţa este determinată in planul de proiecţie Stereo 70.

DETALII LINIARE IMOBIL

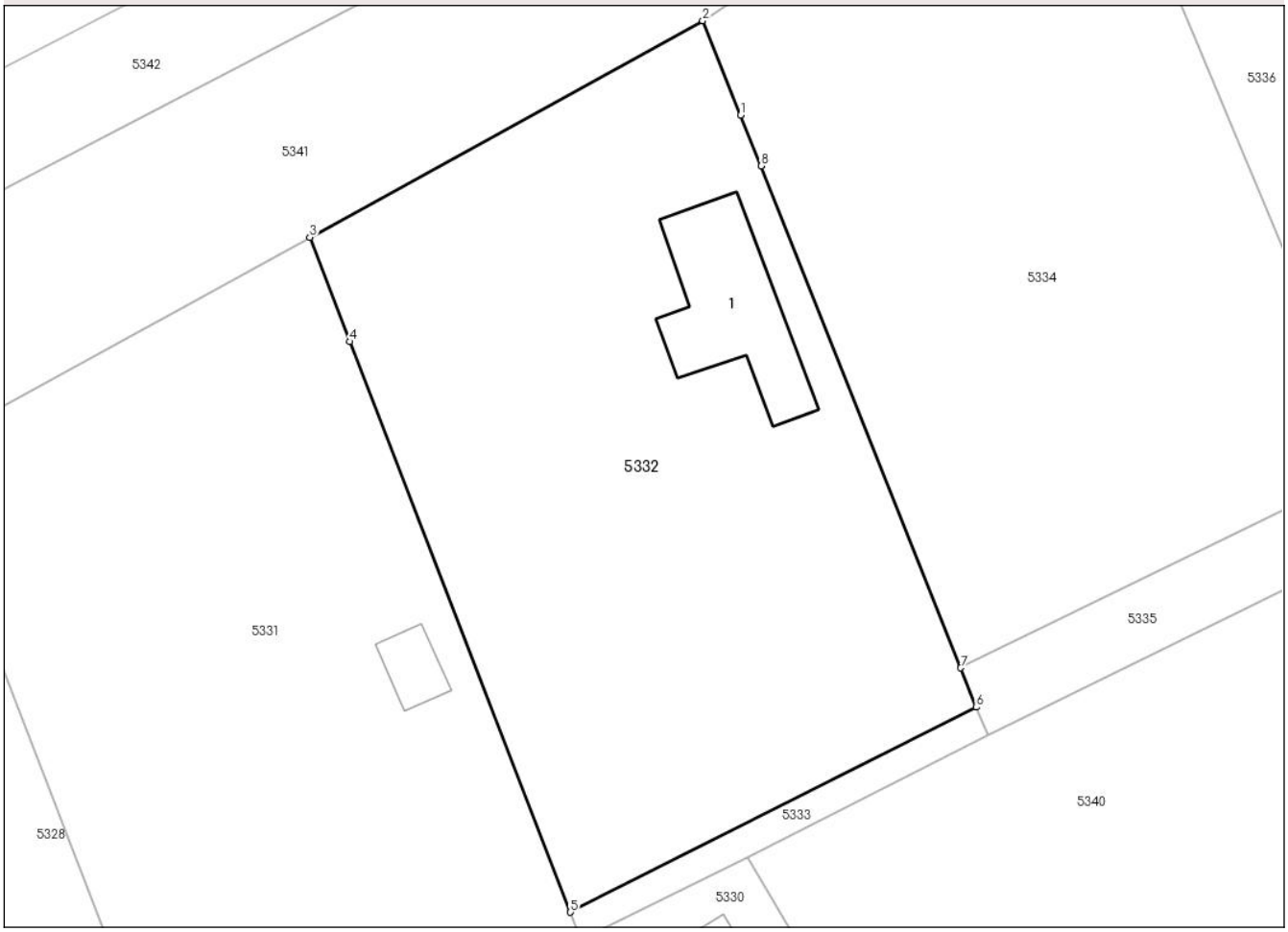

Date referitoare la teren

Crt	Categorie folosință	Intra vilan	Suprafaţa (mp)	Tarla	Parcelă	Nr. topo	Observaţii / Referinţe
1	curti constructii	DA	855	-	-	-	Parte din pf. 202
2	curti constructii	NU	145	97	1983	-	

Date referitoare la construcţii

Crt	Număr	Destinaţie construcţie	Supraf. (mp)	Situaţie juridică	Observaţii / Referinţe
A1.1	30081-C1	constructii de locuinte	58	Cu acte	Nr. niveluri:1; S. construita la sol:58 mp; S. construita desfasurata:58 mp; Locuinta edificata in anul 2009; Are un sinugr nivel Sc=SD=58 mp

Lungime Segmente

1) Valorile lungimilor segmentelor sunt obţinute din proiecţie în plan.

Punct început	X / Y	Punct sfârşit	X / Y	Lungime segment (** (m)
1	578.165,315 675.284,864	2	578.163,225 675.290,063	5.603
2	578.163,225 675.290,063	3	578.141,529 675.278,115	24.768

Document care conține date cu caracter personal, protejat de prevederile Regulamentului (UE) nr. 679/2016 și Legii 190/2018

Punct început	X / Y	Punct sfârşit	X / Y	Lungime segment (** (m)
3	578.141,529 675.278,115	4	578.143,754 675.272,363	6.167
4	578.143,754 675.272,363	5	578.155,928 675.240,893	33.743
5	578.155,928 675.240,893	6	578.178,341 675.252,196	25.102
6	578.178,341 675.252,196	7	578.177,477 675.254,366	2.336
7	578.177,477 675.254,366	8	578.166,445 675.282,051	29.802
8	578.166,445 675.282,051	1	578.165,315 675.284,864	3.031

** Lungimile segmentelor sunt determinate în planul de proiecţie Stereo 70 şi sunt rotunjite la 1 milimetru.
*** Distanţa dintre puncte este formată din segmente cumulate ce sunt mai mici decât valoarea 1 milimetru.

Document care conține date cu caracter personal, protejat de prevederile Regulamentului (UE) nr. 679/2016 și Legii 190/2018

DATE DESPRE IMOBILUL NR. 5333

Oficiul de Cadastru şi Publicitate Imobiliară SUCEAVA
Biroul de Cadastru şi Publicitate Imobiliară Gura Humorului

A. Partea I. Descrierea imobilului

TEREN Intravilan

Adresa: Loc. Ciprian Porumbescu, Jud. Suceava

Nr. Crt	Nr cadastral Nr. topografic	Suprafaţa* (mp)	Observaţii / Referinţe
A1		42	Sector cadastral:23 Teren neimprejmuit; partial imprejmuit

B. Partea II. Proprietari şi acte

Inscrieri privitoare la dreptul de proprietate şi alte drepturi reale		Referinţe
5333 / 03/03/2025		
Act Administrativ nr. 2122, din 09/04/2025 emis de Primaria Comunei Ciprian Porumbescu;		
B1	Inscrierea posesiei, drept de PROPRIETATE, dobandit prin Constituire, cota actuala 1/1	A1
	1) **NEIDENTIFICAT NEIDENTIFICAT**	
Act Normativ nr. 7, din 13/03/1996 emis de Parlamentul Romaniei;		
B2	Se noteaza mentiunea de proprietar neidentificat.	A1

C. Partea III. SARCINI .

Inscrieri privind dezmembramintele dreptului de proprietate, drepturi reale de garanţie şi sarcini	Referinţe
NU SUNT	

Document care conține date cu caracter personal, protejat de prevederile Regulamentului (UE) nr. 679/2016 și Legii 190/2018

Anexa Nr. 1 La Partea I

Teren

Nr cadastral	Suprafaţa (mp)*	Observaţii / Referinţe
	42	partial imprejmuit

* Suprafaţa este determinată in planul de proiecţie Stereo 70.

DETALII LINIARE IMOBIL

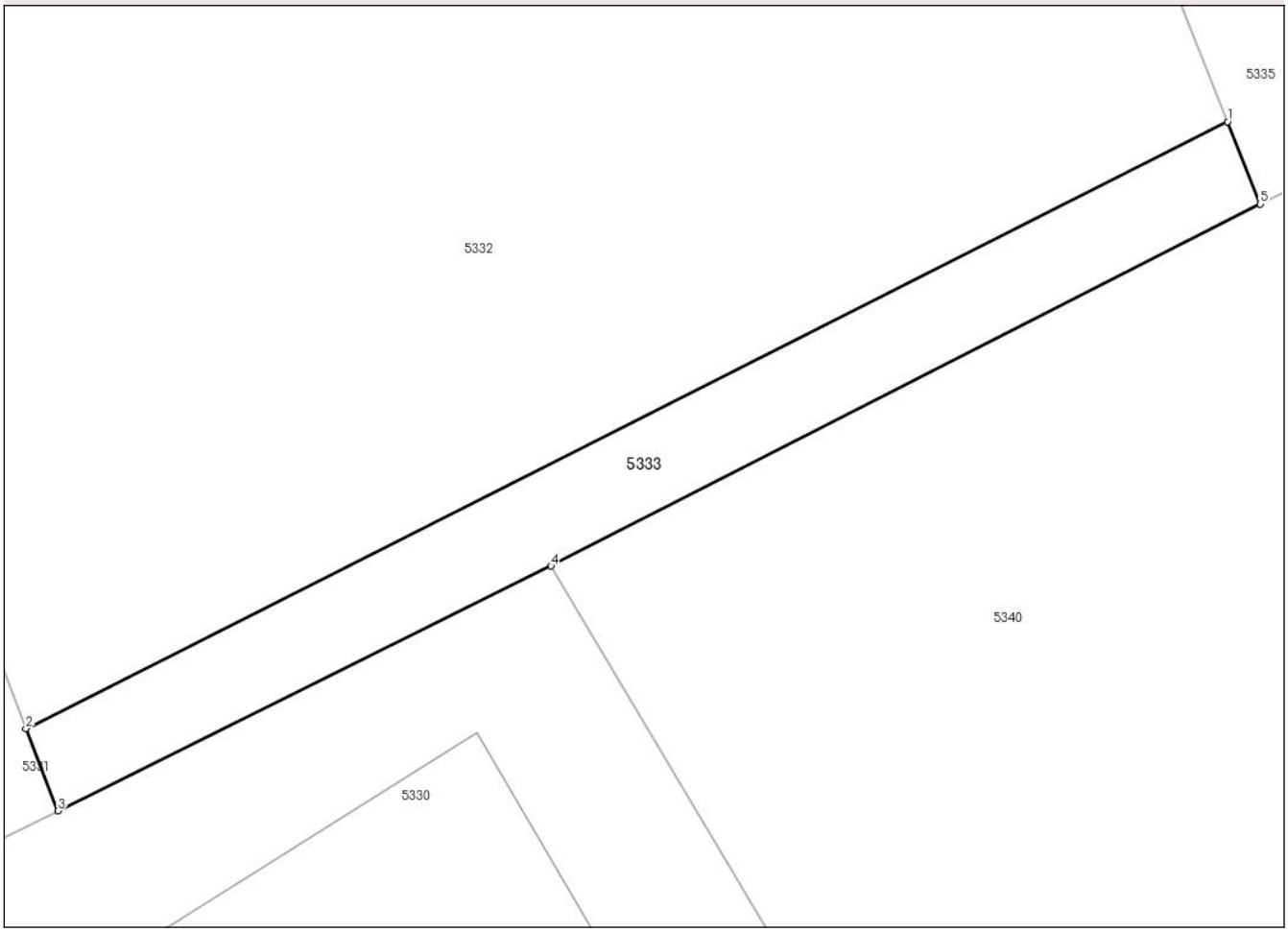

Date referitoare la teren

Crt	Categorie folosință	Intra vilan	Suprafaţa (mp)	Tarla	Parcelă	Nr. topo	Observaţii / Referinţe
1	arabil	DA	42	-	-	-	Parte din pf. 202

Lungime Segmente
1) Valorile lungimilor segmentelor sunt obţinute din proiecţie în plan.

Punct început	X / Y	Punct sfârşit	X / Y	Lungime segment (** (m)
1	578.178,341 675.252,196	2	578.155,928 675.240,893	25.102
2	578.155,928 675.240,893	3	578.156,523 675.239,355	1.649
3	578.156,523 675.239,355	4	578.165,723 675.243,916	10.269
4	578.165,723 675.243,916	5	578.178,951 675.250,665	14.85
5	578.178,951 675.250,665	1	578.178,341 675.252,196	1.648

Document care conține date cu caracter personal, protejat de prevederile Regulamentului (UE) nr. 679/2016 și Legii 190/2018

** Lungimile segmentelor sunt determinate în planul de proiecţie Stereo 70 şi sunt rotunjite la 1 milimetru.
*** Distanţa dintre puncte este formată din segmente cumulate ce sunt mai mici decât valoarea 1 milimetru.

Document care conține date cu caracter personal, protejat de prevederile Regulamentului (UE) nr. 679/2016 și Legii 190/2018

DATE DESPRE IMOBILUL NR. 5334

Oficiul de Cadastru şi Publicitate Imobiliară SUCEAVA
Biroul de Cadastru şi Publicitate Imobiliară Gura Humorului

A. Partea I. Descrierea imobilului

TEREN Necunoscut

Adresa: Loc. Ciprian Porumbescu, Jud. Suceava

Nr. Crt	Nr cadastral Nr. topografic	Suprafaţa* (mp)	Observaţii / Referinţe
A1	30082	1.000	Sector cadastral:23 Teren neimprejmuit; partial imprejmuit

B. Partea II. Proprietari şi acte

Inscrieri privitoare la dreptul de proprietate şi alte drepturi reale		Referinţe
12685 / 26/05/2009		
Act Notarial nr. 2204, din 26/05/2009 emis de BNP LOSTUN ION;		
B3	Intabulare, drept de PROPRIETATE, dobandit prin Conventie, cota actuala 1/1, cota initiala 1/1	A1
	1) **FILOTE CONSTANTIN**, necasatorit	

C. Partea III. SARCINI .

Inscrieri privind dezmembramintele dreptului de proprietate, drepturi reale de garanţie şi sarcini	Referinţe
NU SUNT	

Document care conține date cu caracter personal, protejat de prevederile Regulamentului (UE) nr. 679/2016 și Legii 190/2018

Anexa Nr. 1 La Partea I

Teren

Nr cadastral	Suprafaţa (mp)*	Observaţii / Referinţe
30082	1.000	partial imprejmuit

* Suprafaţa este determinată in planul de proiecţie Stereo 70.

DETALII LINIARE IMOBIL

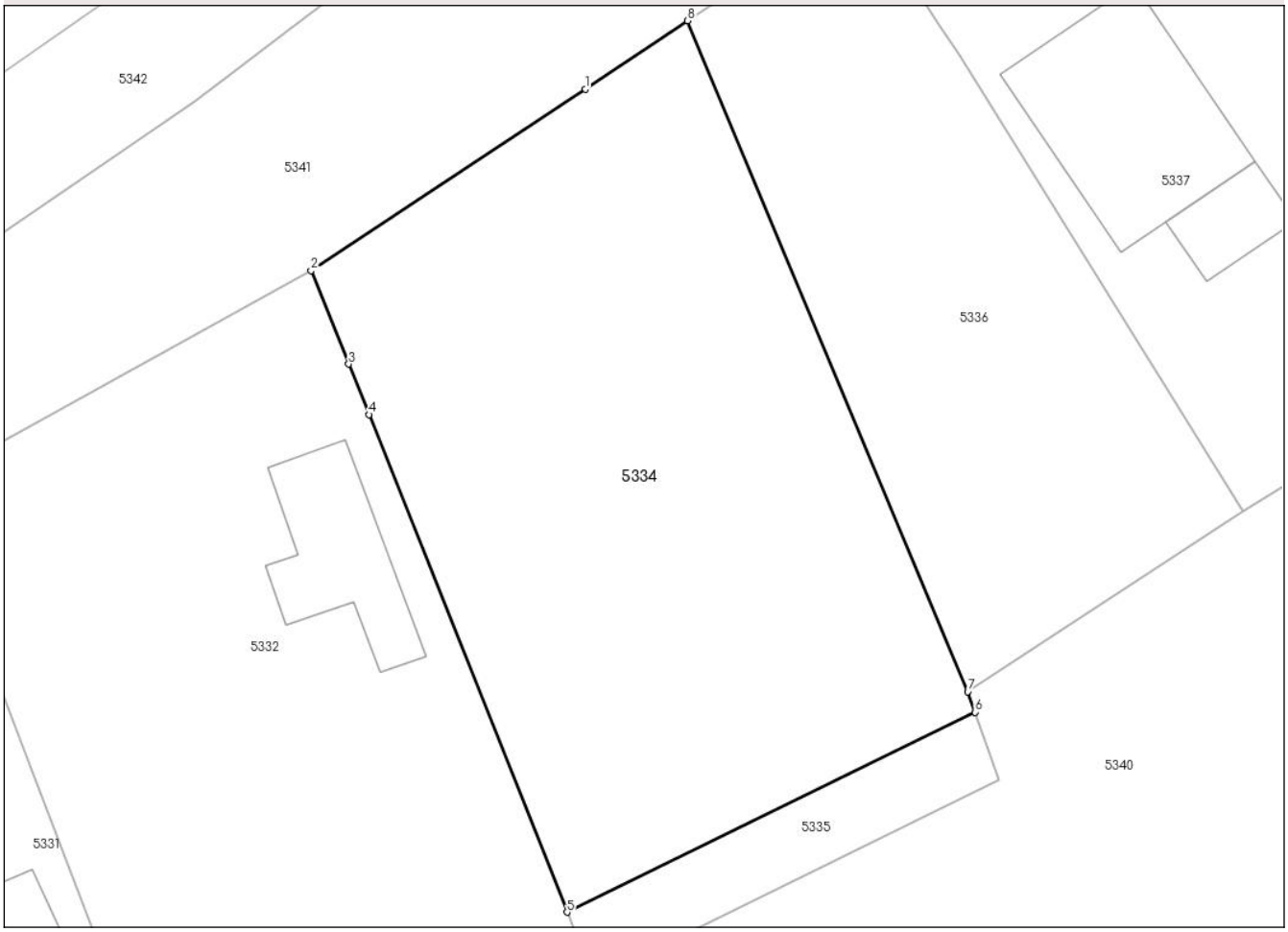

Date referitoare la teren

Crt	Categorie folosință	Intra vilan	Suprafaţa (mp)	Tarla	Parcelă	Nr. topo	Observaţii / Referinţe
1	curti constructii	DA	843	-	-	-	Parte din pf. 202
2	curti constructii	NU	157	97	1983	-	

Lungime Segmente
1) Valorile lungimilor segmentelor sunt obţinute din proiecţie în plan.

Punct început	X / Y	Punct sfârşit	X / Y	Lungime segment (** (m)
1	578.178,496 675.300,165	2	578.163,225 675.290,063	18.31
2	578.163,225 675.290,063	3	578.165,315 675.284,864	5.603
3	578.165,315 675.284,864	4	578.166,445 675.282,051	3.031
4	578.166,445 675.282,051	5	578.177,477 675.254,366	29.802

Document care conține date cu caracter personal, protejat de prevederile Regulamentului (UE) nr. 679/2016 și Legii 190/2018

Punct început	X / Y	Punct sfârşit	X / Y	Lungime segment (** (m)
5	578.177,477 675.254,366	6	578.200,202 675.265,498	25.305
6	578.200,202 675.265,498	7	578.199,795 675.266,623	1.196
7	578.199,795 675.266,623	8	578.184,19 675.303,965	40.471
8	578.184,19 675.303,965	1	578.178,496 675.300,165	6.846

** Lungimile segmentelor sunt determinate în planul de proiecţie Stereo 70 şi sunt rotunjite la 1 milimetru.
*** Distanţa dintre puncte este formată din segmente cumulate ce sunt mai mici decât valoarea 1 milimetru.

Document care conține date cu caracter personal, protejat de prevederile Regulamentului (UE) nr. 679/2016 și Legii 190/2018

DATE DESPRE IMOBILUL NR. 5335

Oficiul de Cadastru şi Publicitate Imobiliară SUCEAVA
Biroul de Cadastru şi Publicitate Imobiliară Gura Humorului

A. Partea I. Descrierea imobilului

TEREN Intravilan

Adresa: Loc. Ciprian Porumbescu, Jud. Suceava

Nr. Crt	Nr cadastral Nr. topografic	Suprafaţa* (mp)	Observaţii / Referinţe
A1		100	Sector cadastral:23 Teren neimprejmuit;

B. Partea II. Proprietari şi acte

Inscrieri privitoare la dreptul de proprietate şi alte drepturi reale		Referinţe
5335 / 03/03/2025		
Act Administrativ nr. 2122, din 09/04/2025 emis de Primaria Comunei Ciprian Porumbescu;		
B1	Inscrierea posesiei, drept de PROPRIETATE, dobandit prin Constituire, cota actuala 1/1	A1
	1) **NEIDENTIFICAT NEIDENTIFICAT**	
Act Normativ nr. 7, din 13/03/1996 emis de Parlamentul Romaniei;		
B2	Se noteaza mentiunea de proprietar neidentificat.	A1

C. Partea III. SARCINI .

Inscrieri privind dezmembramintele dreptului de proprietate, drepturi reale de garanţie şi sarcini	Referinţe
NU SUNT	

Document care conține date cu caracter personal, protejat de prevederile Regulamentului (UE) nr. 679/2016 și Legii 190/2018

Anexa Nr. 1 La Partea I

Teren

Nr cadastral	Suprafaţa (mp)*	Observaţii / Referinţe
	100	

* Suprafaţa este determinată in planul de proiecţie Stereo 70.

DETALII LINIARE IMOBIL

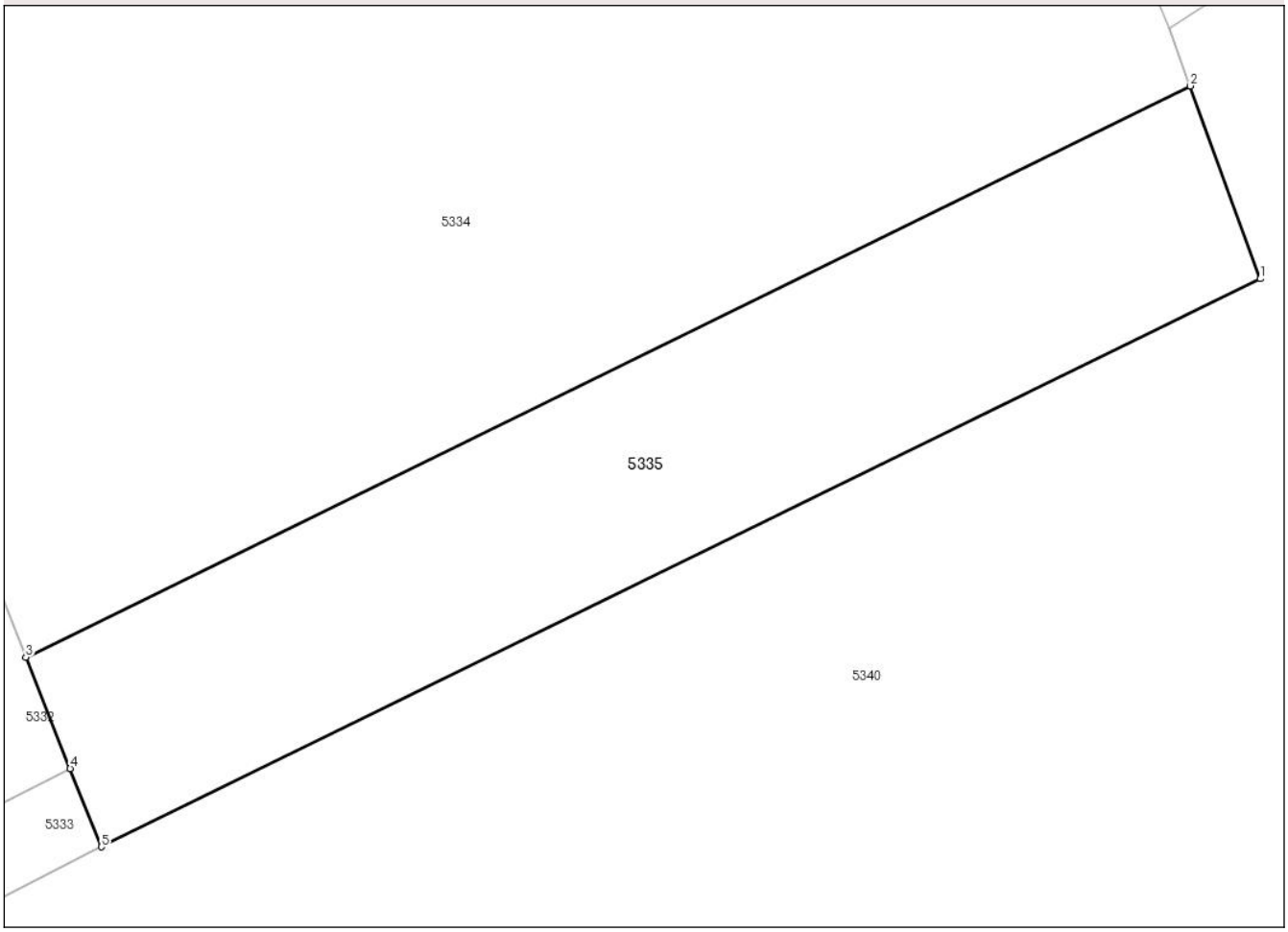

Date referitoare la teren

Crt	Categorie folosință	Intra vilan	Suprafaţa (mp)	Tarla	Parcelă	Nr. topo	Observaţii / Referinţe
1	arabil	DA	100	-	-	-	Parte din pf. 202

Lungime Segmente
1) Valorile lungimilor segmentelor sunt obţinute din proiecţie în plan.

Punct început	X / Y	Punct sfârşit	X / Y	Lungime segment (** (m)
1	578.201,564 675.261,741	2	578.200,202 675.265,498	3.996
2	578.200,202 675.265,498	3	578.177,477 675.254,366	25.305
3	578.177,477 675.254,366	4	578.178,341 675.252,196	2.336
4	578.178,341 675.252,196	5	578.178,951 675.250,665	1.648
5	578.178,951 675.250,665	1	578.201,564 675.261,741	25.18

Document care conține date cu caracter personal, protejat de prevederile Regulamentului (UE) nr. 679/2016 și Legii 190/2018

** Lungimile segmentelor sunt determinate în planul de proiecţie Stereo 70 şi sunt rotunjite la 1 milimetru.
*** Distanţa dintre puncte este formată din segmente cumulate ce sunt mai mici decât valoarea 1 milimetru.

Document care conține date cu caracter personal, protejat de prevederile Regulamentului (UE) nr. 679/2016 și Legii 190/2018

DATE DESPRE IMOBILUL NR. 5336

Oficiul de Cadastru şi Publicitate Imobiliară SUCEAVA
Biroul de Cadastru şi Publicitate Imobiliară Gura Humorului

A. Partea I. Descrierea imobilului

TEREN Necunoscut

Adresa: Loc. Ciprian Porumbescu, Jud. Suceava

Nr. Crt	Nr cadastral Nr. topografic	Suprafaţa* (mp)	Observaţii / Referinţe
A1	30403	600	Sector cadastral:23 Teren neimprejmuit; Teren partial imprejmuit.

B. Partea II. Proprietari şi acte

Inscrieri privitoare la dreptul de proprietate şi alte drepturi reale		Referinţe
38461 / 17/10/2011		
Act Notarial nr. contract de vânzare-cumpărare aut. nr. 5418, din 17/10/2011 emis de BNP LOSTUN ION SUCEAVA;		
B2	Intabulare, drept de PROPRIETATE, dobandit prin Conventie, cota actuala 1/1, cota initiala 1/1	A1
	1) **FILOTE CONSTANTIN**, necăsătorit	

C. Partea III. SARCINI .

Inscrieri privind dezmembramintele dreptului de proprietate, drepturi reale de garanţie şi sarcini	Referinţe
NU SUNT	

Anexa Nr. 1 La Partea I

Teren

Nr cadastral	Suprafaţa (mp)*	Observaţii / Referinţe
30403	600	Teren partial imprejmuit.

* Suprafaţa este determinată in planul de proiecţie Stereo 70.

DETALII LINIARE IMOBIL

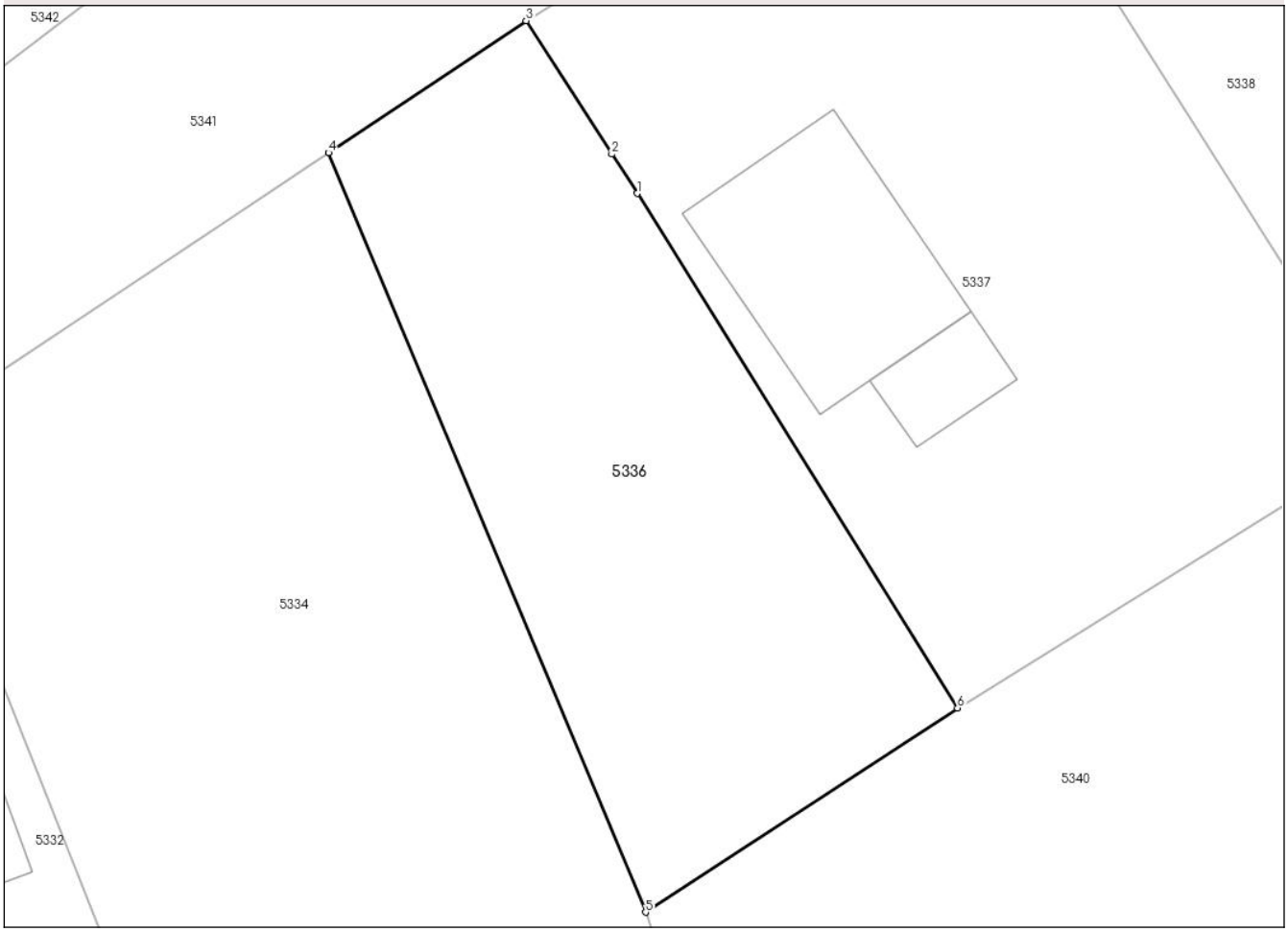

Date referitoare la teren

Crt	Categorie folosință	Intra vilan	Suprafaţa (mp)	Tarla	Parcelă	Nr. topo	Observaţii / Referinţe
1	curti constructii	DA	509	-	-	-	parte din pf 202
2	curti constructii	NU	91	97	1983	-	

Lungime Segmente
1) Valorile lungimilor segmentelor sunt obţinute din proiecţie în plan.

Punct început	X / Y	Punct sfârşit	X / Y	Lungime segment (** (m)
1	578.199,374 675.301,959	2	578.198,132 675.303,892	2.298
2	578.198,132 675.303,892	3	578.193,914 675.310,454	7.801
3	578.193,914 675.310,454	4	578.184,19 675.303,965	11.69
4	578.184,19 675.303,965	5	578.199,795 675.266,623	40.471

Document care conține date cu caracter personal, protejat de prevederile Regulamentului (UE) nr. 679/2016 și Legii 190/2018

Punct început	X / Y	Punct sfârşit	X / Y	Lungime segment (** (m)
5	578.199,795 675.266,623	6	578.215,152 675.276,661	18.347
6	578.215,152 675.276,661	1	578.199,374 675.301,959	29.815

** Lungimile segmentelor sunt determinate în planul de proiecţie Stereo 70 şi sunt rotunjite la 1 milimetru.
*** Distanţa dintre puncte este formată din segmente cumulate ce sunt mai mici decât valoarea 1 milimetru.

Document care conține date cu caracter personal, protejat de prevederile Regulamentului (UE) nr. 679/2016 și Legii 190/2018

DATE DESPRE IMOBILUL NR. 5337

Oficiul de Cadastru şi Publicitate Imobiliară SUCEAVA
Biroul de Cadastru şi Publicitate Imobiliară Gura Humorului

A. Partea I. Descrierea imobilului

TEREN Necunoscut

Adresa: Loc. Ciprian Porumbescu, Jud. Suceava

Nr. Crt	Nr cadastral Nr. topografic	Suprafaţa* (mp)	Observaţii / Referinţe
A1	30083	1.000	Sector cadastral:23 Teren neimprejmuit; imobil partial imprejmuit

Construcţii

Crt	Nr cadastral Nr. topografic	Adresa	Observaţii / Referinţe
A1.1	30083-C1	Loc. Ciprian Porumbescu, Jud. Suceava	Nr. niveluri:2; S. construita la sol:108 mp; S. construita desfasurata:200 mp; Locuinta (P+M), edificata in anul 2016, Sd = 200 mp
A1.2	30083-C2	Loc. Ciprian Porumbescu, Jud. Suceava	Nr. niveluri:1; S. construita la sol:24 mp; S. construita desfasurata:24 mp; Anexa (P), edificata in anul 2016, Sd = 24 mp

B. Partea II. Proprietari şi acte

Inscrieri privitoare la dreptul de proprietate şi alte drepturi reale		Referinţe
11494 / 13/05/2009		
Act Notarial nr. 1871, din 06/05/2009 emis de BNP LOSTUN ION;		
B3	Intabulare, drept de PROPRIETATE, dobandit prin Conventie, cota actuala 1/1, cota initiala 1/1	A1
	1) **POPESCU ARMAND-IULIAN** 2) **POPESCU ILEANA**, bun comun	
2992 / 18/01/2022		
Act Administrativ nr. certificat de atestare a edificarii/extinderii constructiei nr. 82, din 11/01/2022 emis de Primaria Comunei Ciprian Porumbescu;		
B4	Intabulare, drept de PROPRIETATEbun comun, in devalmasie, dobandit prin Construire, cota actuala 1/1, cota initiala 1/1	A1.1, A1.2
	1) **POPESCU ILEANA** 2) **POPESCU ARMAN IULIAN**	

C. Partea III. SARCINI .

Inscrieri privind dezmembramintele dreptului de proprietate, drepturi reale de garanţie şi sarcini	Referinţe
NU SUNT	

Document care conține date cu caracter personal, protejat de prevederile Regulamentului (UE) nr. 679/2016 și Legii 190/2018

Anexa Nr. 1 La Partea I

Teren

Nr cadastral	Suprafaţa (mp)*	Observaţii / Referinţe
30083	1.000	imobil partial imprejmuit

* Suprafaţa este determinată in planul de proiecţie Stereo 70.

DETALII LINIARE IMOBIL

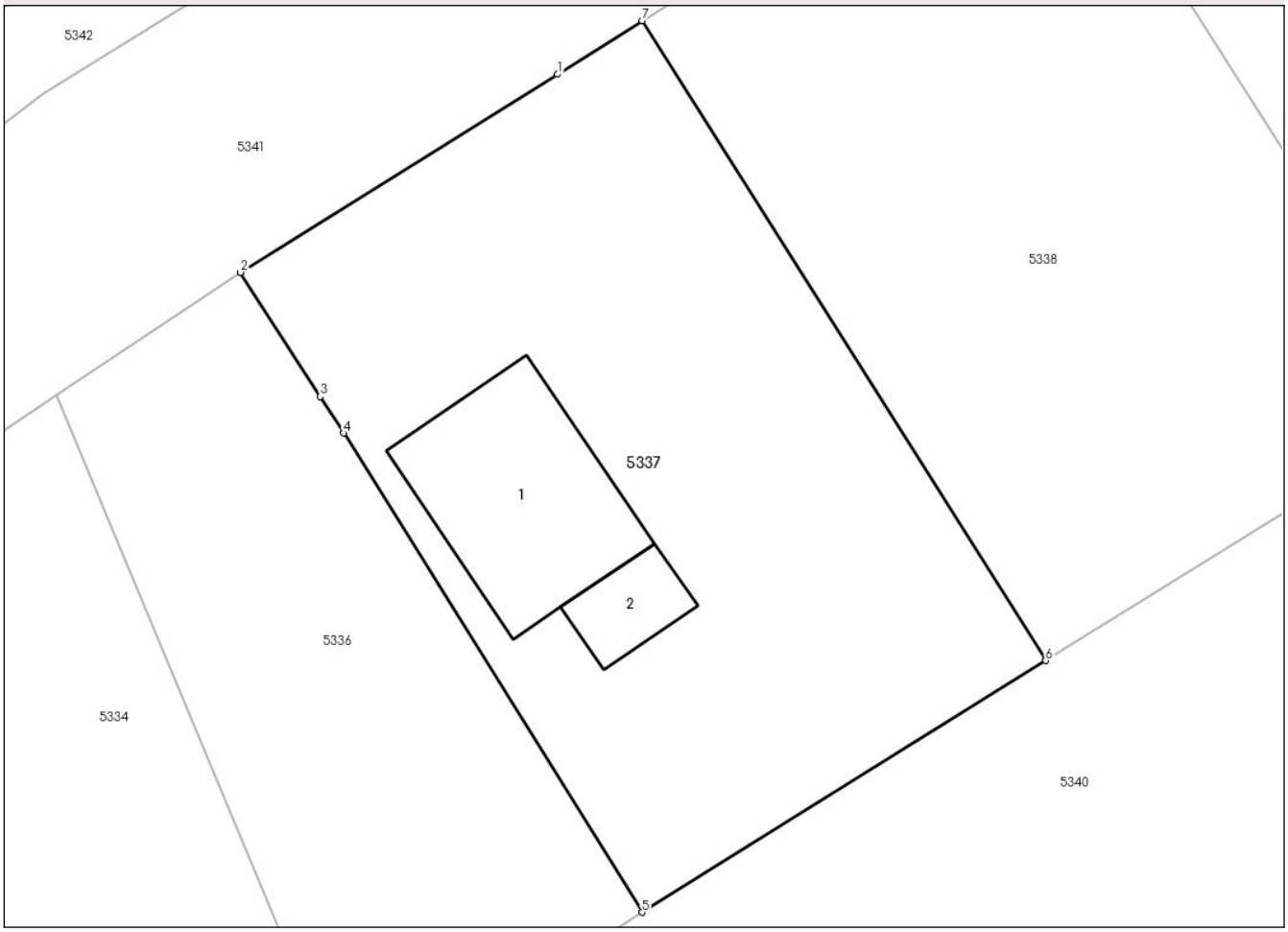

Date referitoare la teren

Crt	Categorie folosință	Intra vilan	Suprafaţa (mp)	Tarla	Parcelă	Nr. topo	Observaţii / Referinţe
1	curti constructii	DA	21	-	-	-	Parte din pf. 202
2	curti constructii	NU	979	97	1983	-	

Date referitoare la construcţii

Crt	Număr	Destinaţie construcţie	Supraf. (mp)	Situaţie juridică	Observaţii / Referinţe
A1.1	30083-C1	constructii de locuinte	108	Cu acte	Nr. niveluri:2; S. construita la sol:108 mp; S. construita desfasurata:200 mp; Locuinta (P+M), edificata in anul 2016, Sd = 200 mp
A1.2	30083-C2	constructii anexa	24	Cu acte	Nr. niveluri:1; S. construita la sol:24 mp; S. construita desfasurata:24 mp; Anexa (P), edificata in anul 2016, Sd = 24 mp

Lungime Segmente

1) Valorile lungimilor segmentelor sunt obţinute din proiecţie în plan.

Punct început	X / Y	Punct sfârşit	X / Y	Lungime segment (** (m)
1	578.210,689 675.320,911	2	578.193,914 675.310,454	19.767

Document care conține date cu caracter personal, protejat de prevederile Regulamentului (UE) nr. 679/2016 și Legii 190/2018

Punct început	X / Y	Punct sfârşit	X / Y	Lungime segment (** (m)
2	578.193,914 675.310,454	3	578.198,132 675.303,892	7.801
3	578.198,132 675.303,892	4	578.199,374 675.301,959	2.298
4	578.199,374 675.301,959	5	578.215,152 675.276,661	29.815
5	578.215,152 675.276,661	6	578.236,502 675.289,949	25.147
6	578.236,502 675.289,949	7	578.215,164 675.323,741	39.965
7	578.215,164 675.323,741	1	578.210,689 675.320,911	5.295

** Lungimile segmentelor sunt determinate în planul de proiecţie Stereo 70 şi sunt rotunjite la 1 milimetru.
*** Distanţa dintre puncte este formată din segmente cumulate ce sunt mai mici decât valoarea 1 milimetru.

Document care conține date cu caracter personal, protejat de prevederile Regulamentului (UE) nr. 679/2016 și Legii 190/2018

DATE DESPRE IMOBILUL NR. 5338

Oficiul de Cadastru şi Publicitate Imobiliară SUCEAVA
Biroul de Cadastru şi Publicitate Imobiliară Gura Humorului

A. Partea I. Descrierea imobilului

TEREN Extravilan

Adresa: Jud. Suceava

Nr. Crt	Nr cadastral Nr. topografic	Suprafaţa* (mp)	Observaţii / Referinţe
A1	30084	1.000	Sector cadastral:23 Teren neimprejmuit; partial imprejmuit

B. Partea II. Proprietari şi acte

Inscrieri privitoare la dreptul de proprietate şi alte drepturi reale		Referinţe
11494 / 13/05/2009		
Act Notarial nr. 1871, din 06/05/2009 emis de BNP LOSTUN ION;		
B3	Intabulare, drept de PROPRIETATE, dobandit prin Conventie, cota actuala 1/1, cota initiala 1/1	A1
	1) **POPESCU ARMAND-IULIAN** 2) **POPESCU ILEANA**, bun comun	

C. Partea III. SARCINI .

Inscrieri privind dezmembramintele dreptului de proprietate, drepturi reale de garanţie şi sarcini	Referinţe
NU SUNT	

Document care conține date cu caracter personal, protejat de prevederile Regulamentului (UE) nr. 679/2016 și Legii 190/2018

Anexa Nr. 1 La Partea I

Teren

Nr cadastral	Suprafaţa (mp)*	Observaţii / Referinţe
30084	1.000	partial imprejmuit

* Suprafaţa este determinată in planul de proiecţie Stereo 70.

DETALII LINIARE IMOBIL

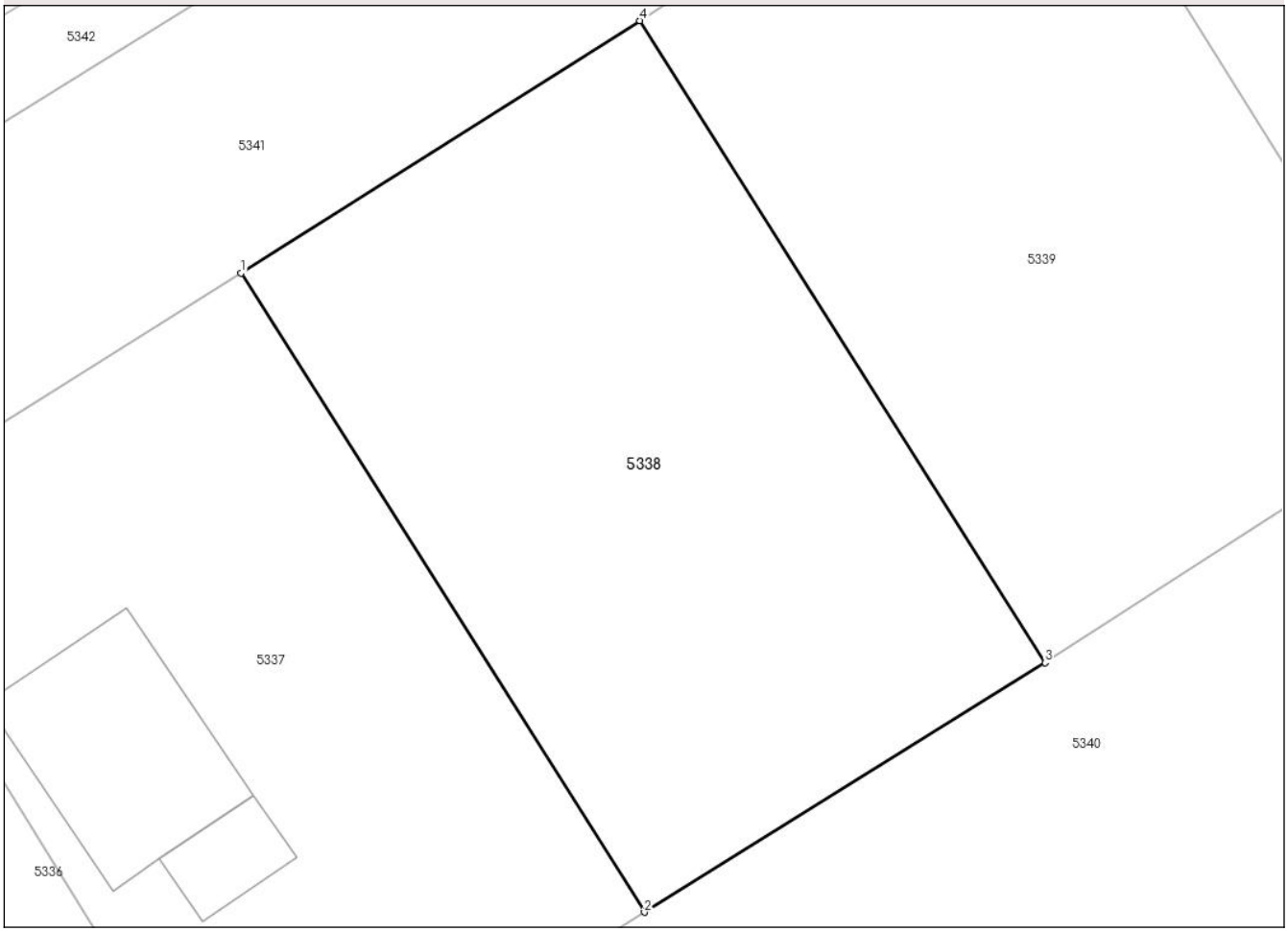

Date referitoare la teren

Crt	Categorie folosință	Intra vilan	Suprafaţa (mp)	Tarla	Parcelă	Nr. topo	Observaţii / Referinţe
1	curti constructii	NU	1.000	97	1983	-	

Lungime Segmente
1) Valorile lungimilor segmentelor sunt obţinute din proiecţie în plan.

Punct început	X / Y	Punct sfârşit	X / Y	Lungime segment (** (m)
1	578.215,164 675.323,741	2	578.236,502 675.289,949	39.965
2	578.236,502 675.289,949	3	578.257,704 675.303,144	24.973
3	578.257,704 675.303,144	4	578.236,269 675.337,09	40.147
4	578.236,269 675.337,09	1	578.215,164 675.323,741	24.972

Document care conține date cu caracter personal, protejat de prevederile Regulamentului (UE) nr. 679/2016 și Legii 190/2018

** Lungimile segmentelor sunt determinate în planul de proiecţie Stereo 70 şi sunt rotunjite la 1 milimetru.
*** Distanţa dintre puncte este formată din segmente cumulate ce sunt mai mici decât valoarea 1 milimetru.

Document care conține date cu caracter personal, protejat de prevederile Regulamentului (UE) nr. 679/2016 și Legii 190/2018

DATE DESPRE IMOBILUL NR. 5339

Oficiul de Cadastru şi Publicitate Imobiliară SUCEAVA
Biroul de Cadastru şi Publicitate Imobiliară Gura Humorului

A. Partea I. Descrierea imobilului

TEREN Extravilan

Adresa: Jud. Suceava

Nr. Crt	Nr cadastral Nr. topografic	Suprafaţa* (mp)	Observaţii / Referinţe
A1	30085	1.000	Sector cadastral:23 Teren imprejmuit;

B. Partea II. Proprietari şi acte

Inscrieri privitoare la dreptul de proprietate şi alte drepturi reale		Referinţe
5339 / 29/09/2009		
Act Notarial nr. 1616, din 24/09/2009 emis de BNP CURCA MIHAI;		
B3	Intabulare, drept de PROPRIETATE, dobandit prin Conventie, cota actuala 1/1, cota initiala 1/1	A1
	1) **MEGHELES MIHAI**, casatorita cu **MEGHELES MIHAELA CAMELIA**, Lipsa CNP 2) bun comun	

C. Partea III. SARCINI .

Inscrieri privind dezmembramintele dreptului de proprietate, drepturi reale de garanţie şi sarcini	Referinţe
NU SUNT	

Document care conține date cu caracter personal, protejat de prevederile Regulamentului (UE) nr. 679/2016 și Legii 190/2018

Anexa Nr. 1 La Partea I

Teren

Nr cadastral	Suprafaţa (mp)*	Observaţii / Referinţe
30085	1.000	

* Suprafaţa este determinată in planul de proiecţie Stereo 70.

DETALII LINIARE IMOBIL

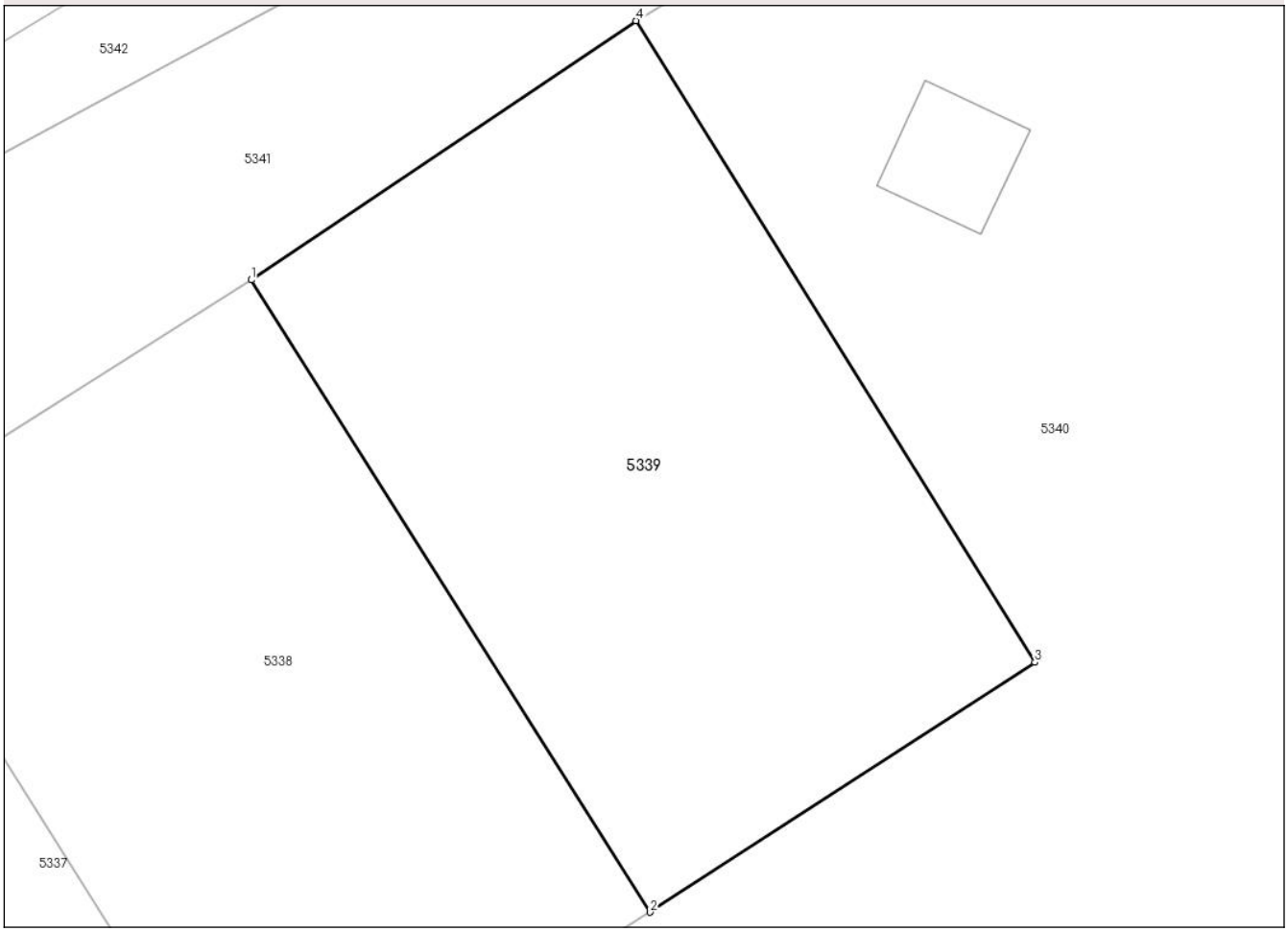

Date referitoare la teren

Crt	Categorie folosință	Intra vilan	Suprafaţa (mp)	Tarla	Parcelă	Nr. topo	Observaţii / Referinţe
1	curti constructii	NU	1.000	97	1983	-	

Lungime Segmente
1) Valorile lungimilor segmentelor sunt obţinute din proiecţie în plan.

Punct început	X / Y	Punct sfârşit	X / Y	Lungime segment (** (m)
1	578.236,269 675.337,09	2	578.257,704 675.303,144	40.147
2	578.257,704 675.303,144	3	578.278,395 675.316,556	24.658
3	578.278,395 675.316,556	4	578.256,946 675.351,006	40.582
4	578.256,946 675.351,006	1	578.236,269 675.337,09	24.924

Document care conține date cu caracter personal, protejat de prevederile Regulamentului (UE) nr. 679/2016 și Legii 190/2018

** Lungimile segmentelor sunt determinate în planul de proiecţie Stereo 70 şi sunt rotunjite la 1 milimetru.
*** Distanţa dintre puncte este formată din segmente cumulate ce sunt mai mici decât valoarea 1 milimetru.

Document care conține date cu caracter personal, protejat de prevederile Regulamentului (UE) nr. 679/2016 și Legii 190/2018

DATE DESPRE IMOBILUL NR. 5340

Oficiul de Cadastru şi Publicitate Imobiliară SUCEAVA
Biroul de Cadastru şi Publicitate Imobiliară Gura Humorului

A. Partea I. Descrierea imobilului

TEREN Necunoscut

Adresa: Loc. Ciprian Porumbescu, Jud. Suceava, Sat Ciprian Porumbescu, str. Bradului, nr.794 - 808, com. Ciprian Porumbescu
Extravilan comuna Ciprian Porumbescu, judetul Suceava

Nr. Crt	Nr cadastral Nr. topografic	Suprafaţa* (mp)	Observaţii / Referinţe
A1	31523	73.400	Sector cadastral:23 Teren neimprejmuit; partial imprejmuit

Construcţii

Crt	Nr cadastral Nr. topografic	Adresa	Observaţii / Referinţe
A1.1	31523-C1	Loc. Ciprian Porumbescu, Str Bradului, Nr. 794, Jud. Suceava	Nr. niveluri:1; S. construita la sol:38 mp; S. construita desfasurata:38 mp; Casuta construita in anul 2014, din lemn.
A1.2	31523-C2	Loc. Ciprian Porumbescu, Str Bradului, Nr. 795, Jud. Suceava	Nr. niveluri:1; S. construita la sol:38 mp; S. construita desfasurata:38 mp; Casuta construita in anul 2014, din lemn, cu certificat energetic
A1.3	31523-C3	Loc. Ciprian Porumbescu, Str Bradului, Nr. 797, Jud. Suceava	Nr. niveluri:1; S. construita la sol:38 mp; Casuta construita in anul 2014, din lemn.
A1.4	31523-C4	Loc. Ciprian Porumbescu, Str Bradului, Nr. 798, Jud. Suceava	Nr. niveluri:1; S. construita la sol:38 mp; S. construita desfasurata:38 mp; Casuta construita in anul 2014, din lemn.
A1.5	31523-C5	Loc. Ciprian Porumbescu, Str Bradului, Nr. 799, Jud. Suceava	Nr. niveluri:1; S. construita la sol:38 mp; S. construita desfasurata:38 mp; Casuta construita in anul 2014, din lemn.
A1.6	31523-C6	Loc. Ciprian Porumbescu, Str Bradului, Nr. 800, Jud. Suceava	Nr. niveluri:1; S. construita la sol:38 mp; S. construita desfasurata:38 mp; Casuta construita in anul 2014, din lemn,cu certificat energetic
A1.7	31523-C7	Loc. Ciprian Porumbescu, Str Bradului, Nr. 801, Jud. Suceava	Nr. niveluri:1; S. construita la sol:38 mp; S. construita desfasurata:38 mp; Casuta construita in anul 2014, din lemn.
A1.8	31523-C8	Loc. Ciprian Porumbescu, Str Bradului, Nr. 802, Jud. Suceava	Nr. niveluri:1; S. construita la sol:38 mp; S. construita desfasurata:38 mp; Casuta construita in anul 2014, din lemn.
A1.9	31523-C9	Loc. Ciprian Porumbescu, Str Bradului, Nr. 803, Jud. Suceava	Nr. niveluri:1; S. construita la sol:38 mp; S. construita desfasurata:38 mp; Casuta construita in anul 2014, din lemn.
A1.10	31523-C10	Loc. Ciprian Porumbescu, Str Bradului, Nr. 804, Jud. Suceava	Nr. niveluri:1; S. construita la sol:38 mp; S. construita desfasurata:38 mp; Casuta construita in anul 2014, din lemn.
A1.11	31523-C11	Loc. Ciprian Porumbescu, Str Bradului, Nr. 805, Jud. Suceava	Nr. niveluri:1; S. construita la sol:38 mp; S. construita desfasurata:38 mp; Casuta construita in anul 2014, din lemn.
A1.12	31523-C12	Loc. Ciprian Porumbescu, Str Bradului, Nr. 806, Jud. Suceava	Nr. niveluri:1; S. construita la sol:38 mp; S. construita desfasurata:38 mp; Casuta construita in anul 2014, din lemn, cu certificat energetic
A1.13	31523-C13	Loc. Ciprian Porumbescu, Str Bradului, Nr. 807, Jud. Suceava	Nr. niveluri:1; S. construita la sol:38 mp; S. construita desfasurata:38 mp; Casuta construita in anul 2014, din lemn.
A1.14	31523-C14	Loc. Ciprian Porumbescu, Str Bradului, Nr. 808, Jud. Suceava	Nr. niveluri:1; S. construita la sol:38 mp; S. construita desfasurata:38 mp; Casuta construita in anul 2014, din lemn.
A1.15	31523-C15	Loc. Ciprian Porumbescu, Str Bradului, Nr. 809, Jud. Suceava	Nr. niveluri:2; S. construita la sol:186 mp; S. construita desfasurata:186 mp; Sediu Administrativ construit in anul 2014, din lemn.
A1.16	31523-C16	Loc. Ciprian Porumbescu, Str Bradului, Nr. 809, Jud. Suceava	Nr. niveluri:1; S. construita la sol:12 mp; S. construita desfasurata:12 mp; Cabina portar construita in anul 2014, din lemn.
A1.17	31523-C17	Loc. Ciprian Porumbescu, Str Bradului, Nr. 809, Jud. Suceava	Nr. niveluri:1; S. construita la sol:145 mp; S. construita desfasurata:145 mp; Gratar acoperit construit in anul 2014, din lemn.
A1.18	31523-C18	Loc. Ciprian Porumbescu, Str Bradului, Nr. 809, Jud. Suceava	Nr. niveluri:1; S. construita la sol:48 mp; S. construita desfasurata:48 mp; Foisor construit in anul 2014, din lemn.
A1.19	31523-C19	Loc. Ciprian Porumbescu, Str Bradului, Nr. 809, Jud. Suceava	Nr. niveluri:1; S. construita la sol:117 mp; S. construita desfasurata:117 mp; Parcare acoperita construita in anul 2014, din lemn.

Crt	Nr cadastral Nr. topografic	Adresa	Observaţii / Referinţe
A1.20	31523-C20	Loc. Ciprian Porumbescu, Str Bradului, Nr. 809, Jud. Suceava	Nr. niveluri:1; S. construita la sol:108 mp; S. construita desfasurata:108 mp; Heliport construit in anul 2014, din beton.

B. Partea II. Proprietari şi acte

Date despre imobilul nr. 5340 Comuna/Oraş/Municipiu: Ciprian Porumbescu

Inscrieri privitoare la dreptul de proprietate şi alte drepturi reale		Referinţe
57116 / 27/11/2017		
Act Notarial nr. 5134, din 22/11/2017 emis de BIN Negura Adina Loredana;		
B25	Intabulare, drept de PROPRIETATEcu titlu de cumparare, dobandit prin Conventie, cota actuala 1/1, cota initiala 1/1	A1, A1.1, A1.2, A1.3, A1.4, A1.5, A1.6, A1.7, A1.8, A1.9, A1.10, A1.11, A1.12, A1.13, A1.14, A1.15, A1.16, A1.17, A1.18, A1.19, A1.20
	1) **SOCIETATEA AMICORP LIMITED**, CIF:38166559	

C. Partea III. SARCINI .

Inscrieri privind dezmembramintele dreptului de proprietate, drepturi reale de garanţie şi sarcini	Referinţe
NU SUNT	

Anexa Nr. 1 La Partea I

Teren

Nr cadastral	Suprafaţa (mp)*	Observaţii / Referinţe
31523	73.400	partial imprejmuit

* Suprafaţa este determinată in planul de proiecţie Stereo 70.

DETALII LINIARE IMOBIL

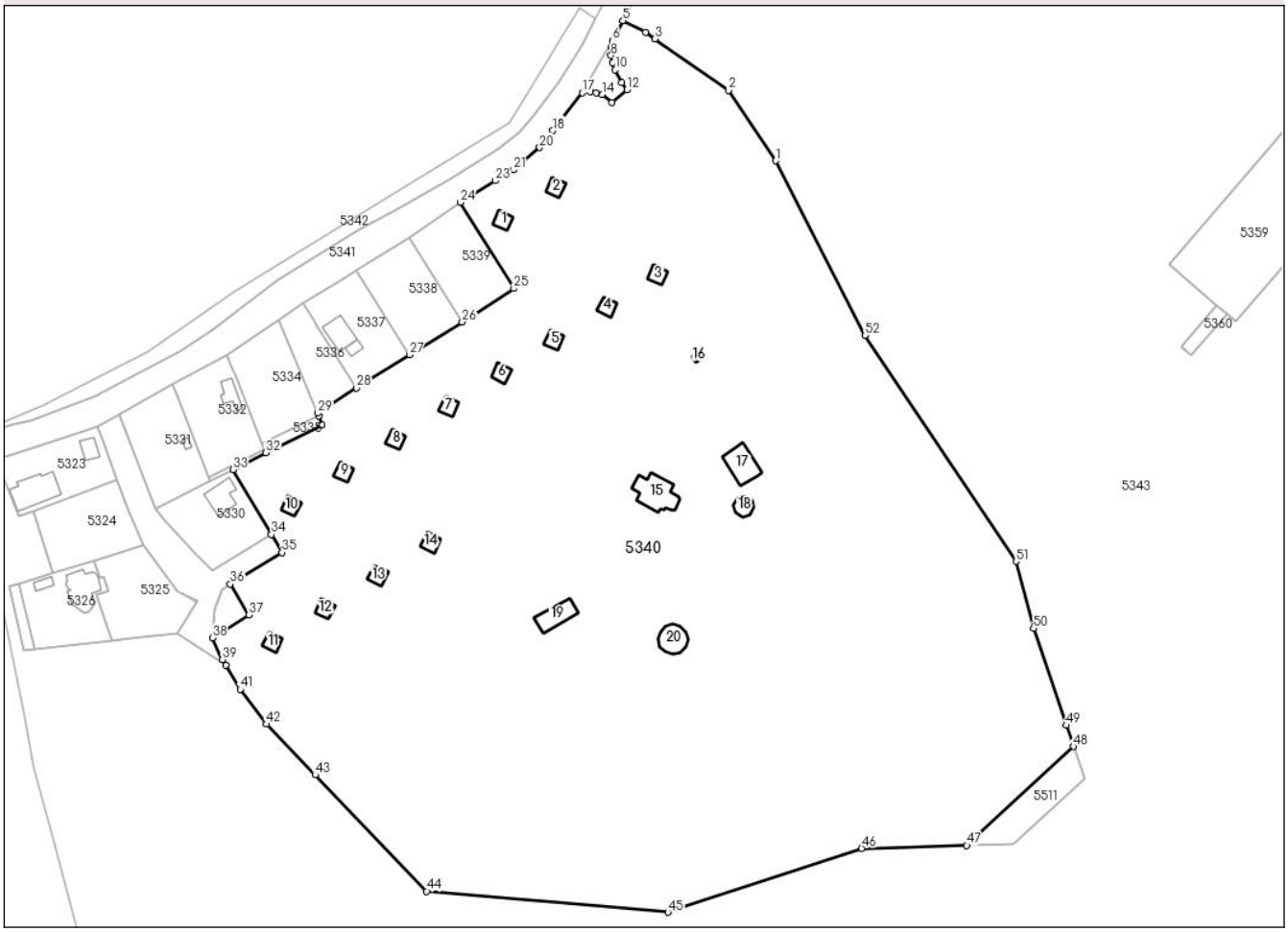

Date referitoare la teren

Crt	Categorie folosință	Intra vilan	Suprafaţa (mp)	Tarla	Parcelă	Nr. topo	Observaţii / Referinţe
1	curti constructii	DA	1.755	-	-	-	Parte din pf. 202
2	pasune	DA	800	-	-	-	Parte din pf. 202
3	drum	DA	540	-	-	-	Parte din pf. 202
4	curti constructii	DA	3.160	-	-	-	Parte din pf. 202
5	pasune	DA	3.853	-	-	-	Parte din pf. 202
6	curti constructii	NU	8.125	97	1983	-	
7	pasune	NU	858	97	1983	-	
8	drum	NU	3.510	97	1983	-	
9	curti constructii	NU	14.090	97	1983	-	
10	pasune	NU	36.237	97	1983	-	
11	ape statatoare	NU	472	97	1983	-	

Date referitoare la construcţii

Crt	Număr	Destinaţie construcţie	Supraf. (mp)	Situaţie juridică	Observaţii / Referinţe

Document care conține date cu caracter personal, protejat de prevederile Regulamentului (UE) nr. 679/2016 și Legii 190/2018

Crt	Număr	Destinaţie construcţie	Supraf. (mp)	Situaţie juridică	Observaţii / Referinţe
A1.1	31523-C1	constructii administrative si social culturale	38	Cu acte	Nr. niveluri:1; S. construita la sol:38 mp; S. construita desfasurata:38 mp; Casuta construita in anul 2014, din lemn.
A1.2	31523-C2	constructii administrative si social culturale	38	Cu acte	Nr. niveluri:1; S. construita la sol:38 mp; S. construita desfasurata:38 mp; Casuta construita in anul 2014, din lemn, cu certificat energetic
A1.3	31523-C3	constructii administrative si social culturale	Din acte: 0 Masurata: 38	Cu acte	Nr. niveluri:1; S. construita la sol:38 mp; Casuta construita in anul 2014, din lemn.
A1.4	31523-C4	constructii administrative si social culturale	38	Cu acte	Nr. niveluri:1; S. construita la sol:38 mp; S. construita desfasurata:38 mp; Casuta construita in anul 2014, din lemn.
A1.5	31523-C5	constructii administrative si social culturale	38	Cu acte	Nr. niveluri:1; S. construita la sol:38 mp; S. construita desfasurata:38 mp; Casuta construita in anul 2014, din lemn.
A1.6	31523-C6	constructii administrative si social culturale	38	Cu acte	Nr. niveluri:1; S. construita la sol:38 mp; S. construita desfasurata:38 mp; Casuta construita in anul 2014, din lemn,cu certificat energetic
A1.7	31523-C7	constructii administrative si social culturale	38	Cu acte	Nr. niveluri:1; S. construita la sol:38 mp; S. construita desfasurata:38 mp; Casuta construita in anul 2014, din lemn.
A1.8	31523-C8	constructii administrative si social culturale	38	Cu acte	Nr. niveluri:1; S. construita la sol:38 mp; S. construita desfasurata:38 mp; Casuta construita in anul 2014, din lemn.
A1.9	31523-C9	constructii administrative si social culturale	38	Cu acte	Nr. niveluri:1; S. construita la sol:38 mp; S. construita desfasurata:38 mp; Casuta construita in anul 2014, din lemn.
A1.10	31523-C10	constructii administrative si social culturale	38	Cu acte	Nr. niveluri:1; S. construita la sol:38 mp; S. construita desfasurata:38 mp; Casuta construita in anul 2014, din lemn.
A1.11	31523-C11	constructii administrative si social culturale	38	Cu acte	Nr. niveluri:1; S. construita la sol:38 mp; S. construita desfasurata:38 mp; Casuta construita in anul 2014, din lemn.
A1.12	31523-C12	constructii administrative si social culturale	38	Cu acte	Nr. niveluri:1; S. construita la sol:38 mp; S. construita desfasurata:38 mp; Casuta construita in anul 2014, din lemn, cu certificat energetic
A1.13	31523-C13	constructii administrative si social culturale	38	Cu acte	Nr. niveluri:1; S. construita la sol:38 mp; S. construita desfasurata:38 mp; Casuta construita in anul 2014, din lemn.
A1.14	31523-C14	constructii administrative si social culturale	38	Cu acte	Nr. niveluri:1; S. construita la sol:38 mp; S. construita desfasurata:38 mp; Casuta construita in anul 2014, din lemn.
A1.15	31523-C15	constructii administrative si social culturale	186	Cu acte	Nr. niveluri:2; S. construita la sol:186 mp; S. construita desfasurata:186 mp; Sediu Administrativ construit in anul 2014, din lemn.
A1.16	31523-C16	constructii anexa	12	Cu acte	Nr. niveluri:1; S. construita la sol:12 mp; S. construita desfasurata:12 mp; Cabina portar construita in anul 2014, din lemn.
A1.17	31523-C17	constructii anexa	145	Cu acte	Nr. niveluri:1; S. construita la sol:145 mp; S. construita desfasurata:145 mp; Gratar acoperit construit in anul 2014, din lemn.
A1.18	31523-C18	constructii anexa	48	Cu acte	Nr. niveluri:1; S. construita la sol:48 mp; S. construita desfasurata:48 mp; Foisor construit in anul 2014, din lemn.
A1.19	31523-C19	constructii anexa	117	Cu acte	Nr. niveluri:1; S. construita la sol:117 mp; S. construita desfasurata:117 mp; Parcare acoperita construita in anul 2014, din lemn.
A1.20	31523-C20	constructii anexa	108	Cu acte	Nr. niveluri:1; S. construita la sol:108 mp; S. construita desfasurata:108 mp; Heliport construit in anul 2014, din beton.

Lungime Segmente

1) Valorile lungimilor segmentelor sunt obţinute din proiecţie în plan.

Punct început	X / Y	Punct sfârşit	X / Y	Lungime segment
1	578.383,354 675.367,689	2	578.364,648 675.395,894	33.844

Punct început	X / Y	Punct sfârşit	X / Y	Lungime segment
2	578.364,648 675.395,894	3	578.334,996 675.416,588	36.159

Punct început	X / Y	Punct sfârşit	X / Y	Lungime segment
3	578.334,996 675.416,588	4	578.331,241 675.419,208	4.579

Document care conține date cu caracter personal, protejat de prevederile Regulamentului (UE) nr. 679/2016 și Legii 190/2018

Punct început	X / Y	Punct sfârşit	X / Y	Lungime segment
4	578.331,241 675.419,208	5	578.322,17 675.423,81	10.172
7	578.317,4 675.413,032	8	578.317,363 675.409,865	3.167
10	578.319,07 675.404,09	11	578.321,637 675.399,029	5.675
13	578.317,856 675.391,125	14	578.313,866 675.394,278	5.085
16	578.309,078 675.395,432	17	578.305,874 675.394,918	3.245
19	578.291,139 675.376,33	20	578.288,763 675.372,981	4.106
22	578.276,115 675.362,588	23	578.270,947 675.359,654	5.943
25	578.278,395 675.316,556	26	578.257,704 675.303,144	24.658
28	578.215,152 675.276,661	29	578.199,795 675.266,623	18.347
31	578.201,564 675.261,741	32	578.178,951 675.250,665	25.18
34	578.181,193 675.217,917	35	578.185,43 675.210,796	8.286
37	578.172,155 675.185,714	38	578.157,493 675.176,497	17.318
40	578.162,799 675.165,706	41	578.168,677 675.155,909	11.425
43	578.198,721 675.121,635	44	578.243,447 675.075,054	64.577
46	578.417,9 675.092,264	47	578.460,061 675.093,419	42.177
49	578.500,082 675.141,552	50	578.486,803 675.180,376	41.032
52	578.419,187 675.297,67	1	578.383,354 675.367,689	78.655

Punct început	X / Y	Punct sfârşit	X / Y	Lungime segment
5	578.322,17 675.423,81	6	578.318,032 675.415,865	8.958
8	578.317,363 675.409,865	9	578.318,05 675.407,058	2.89
11	578.321,637 675.399,029	12	578.323,729 675.396,117	3.586
14	578.313,866 675.394,278	15	578.311,526 675.394,883	2.417
17	578.305,874 675.394,918	18	578.294,056 675.379,835	19.161
20	578.288,763 675.372,981	21	578.278,168 675.364,045	13.86
23	578.270,947 675.359,654	24	578.256,946 675.351,006	16.456
26	578.257,704 675.303,144	27	578.236,502 675.289,949	24.973
29	578.199,795 675.266,623	30	578.200,202 675.265,498	1.196
32	578.178,951 675.250,665	33	578.165,723 675.243,916	14.85
35	578.185,43 675.210,796	36	578.164,651 675.198,15	24.325
38	578.157,493 675.176,497	39	578.161,482 675.167,901	9.476
41	578.168,677 675.155,909	42	578.179,193 675.141,973	17.458
44	578.243,447 675.075,054	45	578.340,238 675.066,65	97.155
47	578.460,061 675.093,419	48	578.502,993 675.133,039	58.42
50	578.486,803 675.180,376	51	578.479,85 675.207,188	27.699

Punct început	X / Y	Punct sfârşit	X / Y	Lungime segment
6	578.318,032 675.415,865	7	578.317,4 675.413,032	2.903
9	578.318,05 675.407,058	10	578.319,07 675.404,09	3.138
12	578.323,729 675.396,117	13	578.317,856 675.391,125	7.708
15	578.311,526 675.394,883	16	578.309,078 675.395,432	2.509
18	578.294,056 675.379,835	19	578.291,139 675.376,33	4.56
21	578.278,168 675.364,045	22	578.276,115 675.362,588	2.517
24	578.256,946 675.351,006	25	578.278,395 675.316,556	40.582
27	578.236,502 675.289,949	28	578.215,152 675.276,661	25.147
30	578.200,202 675.265,498	31	578.201,564 675.261,741	3.996
33	578.165,723 675.243,916	34	578.181,193 675.217,917	30.253
36	578.164,651 675.198,15	37	578.172,155 675.185,714	14.525
39	578.161,482 675.167,901	40	578.162,799 675.165,706	2.56
42	578.179,193 675.141,973	43	578.198,721 675.121,635	28.195
45	578.340,238 675.066,65	46	578.417,9 675.092,264	81.777
48	578.502,993 675.133,039	49	578.500,082 675.141,552	8.997
51	578.479,85 675.207,188	52	578.419,187 675.297,67	108.936

**** Lungimile segmentelor sunt determinate în planul de proiecţie Stereo 70 şi sunt rotunjite la 1 milimetru.**
***** Distanţa dintre puncte este formată din segmente cumulate ce sunt mai mici decât valoarea 1 milimetru.**

Document care conține date cu caracter personal, protejat de prevederile Regulamentului (UE) nr. 679/2016 și Legii 190/2018

DATE DESPRE IMOBILUL NR. 5341

Oficiul de Cadastru şi Publicitate Imobiliară SUCEAVA
Biroul de Cadastru şi Publicitate Imobiliară Gura Humorului

A. Partea I. Descrierea imobilului

TEREN Necunoscut

Adresa: Loc. Ciprian Porumbescu, Jud. Suceava

Nr. Crt	Nr cadastral Nr. topografic	Suprafaţa* (mp)	Observaţii / Referinţe
A1		6.156	Sector cadastral:23 Teren neimprejmuit;

B. Partea II. Proprietari şi acte

Inscrieri privitoare la dreptul de proprietate şi alte drepturi reale		Referinţe
5341 / 03/03/2025		
Act Administrativ nr. 2122, din 09/04/2025 emis de Primaria Comunei Ciprian Porumbescu;		
B1	Inscrierea posesiei, drept de PROPRIETATE, dobandit prin Constituire, cota actuala 1/1	A1
	1) **NEIDENTIFICAT NEIDENTIFICAT**	
Act Normativ nr. 7, din 13/03/1996 emis de Parlamentul Romaniei;		
B2	Se noteaza mentiunea de proprietar neidentificat.	A1

C. Partea III. SARCINI .

Inscrieri privind dezmembramintele dreptului de proprietate, drepturi reale de garanţie şi sarcini	Referinţe
NU SUNT	

Document care conține date cu caracter personal, protejat de prevederile Regulamentului (UE) nr. 679/2016 și Legii 190/2018

Anexa Nr. 1 La Partea I

Teren

Nr cadastral	Suprafaţa (mp)*	Observaţii / Referinţe
	6.156	

* Suprafaţa este determinată in planul de proiecţie Stereo 70.

DETALII LINIARE IMOBIL

Date referitoare la teren

Crt	Categorie folosință	Intra vilan	Suprafaţa (mp)	Tarla	Parcelă	Nr. topo	Observaţii / Referinţe
1	drum	DA	436	-	-	-	Parte din pf. 202
2	drum	NU	5.720	97	1983	-	

Lungime Segmente

1) Valorile lungimilor segmentelor sunt obţinute din proiecţie în plan.

Punct început	X / Y	Punct sfârşit	X / Y	Lungime segment
1	578.340,98 675.461,555	2	578.349,092 675.474,576	15.341
4	578.372,354 675.512,858	5	578.384,835 675.534,517	24.998
7	578.409,806 675.577,837	8	578.422,29 675.599,497	25.0
10	578.460,65 675.606,243	11	578.466,549 675.616,476	11.812
13	578.440,88 675.632,538	14	578.434,317 675.636,607	7.722

Punct început	X / Y	Punct sfârşit	X / Y	Lungime segment
2	578.349,092 675.474,576	3	578.359,869 675.491,199	19.811
5	578.384,835 675.534,517	6	578.397,319 675.556,179	25.002
8	578.422,29 675.599,497	9	578.434,775 675.621,157	25.001
11	578.466,549 675.616,476	12	578.458,904 675.621,364	9.074
14	578.434,317 675.636,607	15	578.430,188 675.629,524	8.199

Punct început	X / Y	Punct sfârşit	X / Y	Lungime segment
3	578.359,869 675.491,199	4	578.372,354 675.512,858	25.0
6	578.397,319 675.556,179	7	578.409,806 675.577,837	25.0
9	578.434,775 675.621,157	10	578.460,65 675.606,243	29.865
12	578.458,904 675.621,364	13	578.440,88 675.632,538	21.207
15	578.430,188 675.629,524	16	578.427,387 675.624,72	5.561

Document care conține date cu caracter personal, protejat de prevederile Regulamentului (UE) nr. 679/2016 și Legii 190/2018

Punct început	X / Y	Punct sfârşit	X / Y	Lungime segment
16	578.427,387 675.624,72	17	578.416,356 675.605,597	22.077
19	578.388,497 675.560,241	20	578.352,299 675.497,455	72.473
22	578.333,636 675.465,466	23	578.318,461 675.438,004	31.376
25	578.305,849 675.414,154	26	578.296,459 675.399,28	17.59
28	578.280,509 675.379,0	29	578.272,028 675.372,339	10.784
31	578.252,689 675.359,903	32	578.230,917 675.348,213	24.712
34	578.183,459 675.319,891	35	578.156,76 675.299,497	33.597
37	578.125,023 675.280,964	38	578.110,616 675.273,322	16.308
40	578.077,832 675.261,968	41	578.068,236 675.259,144	10.003
43	578.057,231 675.249,795	44	578.060,408 675.250,836	3.343
46	578.063,594 675.244,606	47	578.063,347 675.245,726	1.147
49	578.077,341 675.250,16	50	578.095,199 675.255,8	18.727
52	578.111,347 675.261,049	53	578.119,952 675.266,234	10.046
55	578.163,225 675.290,063	56	578.178,496 675.300,165	18.31
58	578.193,914 675.310,454	59	578.210,689 675.320,911	19.767
61	578.236,269 675.337,09	62	578.256,946 675.351,006	24.924
64	578.276,115 675.362,588	65	578.278,168 675.364,045	2.517
67	578.291,139 675.376,33	68	578.294,056 675.379,835	4.56
70	578.318,032 675.415,865	71	578.322,17 675.423,81	8.958

Punct început	X / Y	Punct sfârşit	X / Y	Lungime segment
17	578.416,356 675.605,597	18	578.403,31 675.583,817	25.388
20	578.352,299 675.497,455	21	578.341,307 675.479,366	21.167
23	578.318,461 675.438,004	24	578.311,289 675.424,441	15.343
26	578.296,459 675.399,28	27	578.286,425 675.385,852	16.763
29	578.272,028 675.372,339	30	578.264,248 675.367,551	9.135
32	578.230,917 675.348,213	33	578.216,627 675.340,464	16.256
35	578.156,76 675.299,497	36	578.144,516 675.291,128	14.831
38	578.110,616 675.273,322	39	578.084,64 675.263,889	27.636
41	578.068,236 675.259,144	42	578.054,833 675.255,426	13.909
44	578.060,408 675.250,836	45	578.062,076 675.244,103	6.937
47	578.063,347 675.245,726	48	578.070,777 675.248,068	7.79
50	578.095,199 675.255,8	51	578.098,343 675.256,806	3.301
53	578.119,952 675.266,234	54	578.141,529 675.278,115	24.632
56	578.178,496 675.300,165	57	578.184,19 675.303,965	6.846
59	578.210,689 675.320,911	60	578.215,164 675.323,741	5.295
62	578.256,946 675.351,006	63	578.270,947 675.359,654	16.456
65	578.278,168 675.364,045	66	578.288,763 675.372,981	13.86
68	578.294,056 675.379,835	69	578.305,874 675.394,918	19.161
71	578.322,17 675.423,81	72	578.340,447 675.460,458	40.953

Punct început	X / Y	Punct sfârşit	X / Y	Lungime segment
18	578.403,31 675.583,817	19	578.388,497 675.560,241	27.843
21	578.341,307 675.479,366	22	578.333,636 675.465,466	15.876
24	578.311,289 675.424,441	25	578.305,849 675.414,154	11.637
27	578.286,425 675.385,852	28	578.280,509 675.379,0	9.053
30	578.264,248 675.367,551	31	578.252,689 675.359,903	13.86
33	578.216,627 675.340,464	34	578.183,459 675.319,891	39.03
36	578.144,516 675.291,128	37	578.125,023 675.280,964	21.984
39	578.084,64 675.263,889	40	578.077,832 675.261,968	7.074
42	578.054,833 675.255,426	43	578.057,231 675.249,795	6.12
45	578.062,076 675.244,103	46	578.063,594 675.244,606	1.599
48	578.070,777 675.248,068	49	578.077,341 675.250,16	6.889
51	578.098,343 675.256,806	52	578.111,347 675.261,049	13.679
54	578.141,529 675.278,115	55	578.163,225 675.290,063	24.768
57	578.184,19 675.303,965	58	578.193,914 675.310,454	11.69
60	578.215,164 675.323,741	61	578.236,269 675.337,09	24.972
63	578.270,947 675.359,654	64	578.276,115 675.362,588	5.943
66	578.288,763 675.372,981	67	578.291,139 675.376,33	4.106
69	578.305,874 675.394,918	70	578.318,032 675.415,865	24.22
72	578.340,447 675.460,458	1	578.340,98 675.461,555	1.22

**** Lungimile segmentelor sunt determinate în planul de proiecţie Stereo 70 şi sunt rotunjite la 1 milimetru.**
***** Distanţa dintre puncte este formată din segmente cumulate ce sunt mai mici decât valoarea 1 milimetru.**

Document care conține date cu caracter personal, protejat de prevederile Regulamentului (UE) nr. 679/2016 și Legii 190/2018

DATE DESPRE IMOBILUL NR. 5342

Oficiul de Cadastru şi Publicitate Imobiliară SUCEAVA
Biroul de Cadastru şi Publicitate Imobiliară Gura Humorului

A. Partea I. Descrierea imobilului

TEREN Necunoscut

Adresa: Loc. Ciprian Porumbescu, Jud. Suceava

Nr. Crt	Nr cadastral Nr. topografic	Suprafaţa* (mp)	Observaţii / Referinţe
A1		1.822	Sector cadastral:23 Teren neimprejmuit;

B. Partea II. Proprietari şi acte

Inscrieri privitoare la dreptul de proprietate şi alte drepturi reale		Referinţe
5342 / 03/03/2025		
Act Administrativ nr. 2122, din 09/04/2025 emis de Primaria Comunei Ciprian Porumbescu;		
B1	Inscrierea posesiei, drept de PROPRIETATE, dobandit prin Constituire, cota actuala 1/1	A1
	1) **NEIDENTIFICAT NEIDENTIFICAT**	
Act Normativ nr. 7, din 13/03/1996 emis de Parlamentul Romaniei;		
B2	Se noteaza mentiunea de proprietar neidentificat.	A1

C. Partea III. SARCINI .

Inscrieri privind dezmembramintele dreptului de proprietate, drepturi reale de garanţie şi sarcini	Referinţe
NU SUNT	

Document care conține date cu caracter personal, protejat de prevederile Regulamentului (UE) nr. 679/2016 și Legii 190/2018

Anexa Nr. 1 La Partea I

Teren

Nr cadastral	Suprafaţa (mp)*	Observaţii / Referinţe
	1.822	

* Suprafaţa este determinată in planul de proiecţie Stereo 70.

DETALII LINIARE IMOBIL

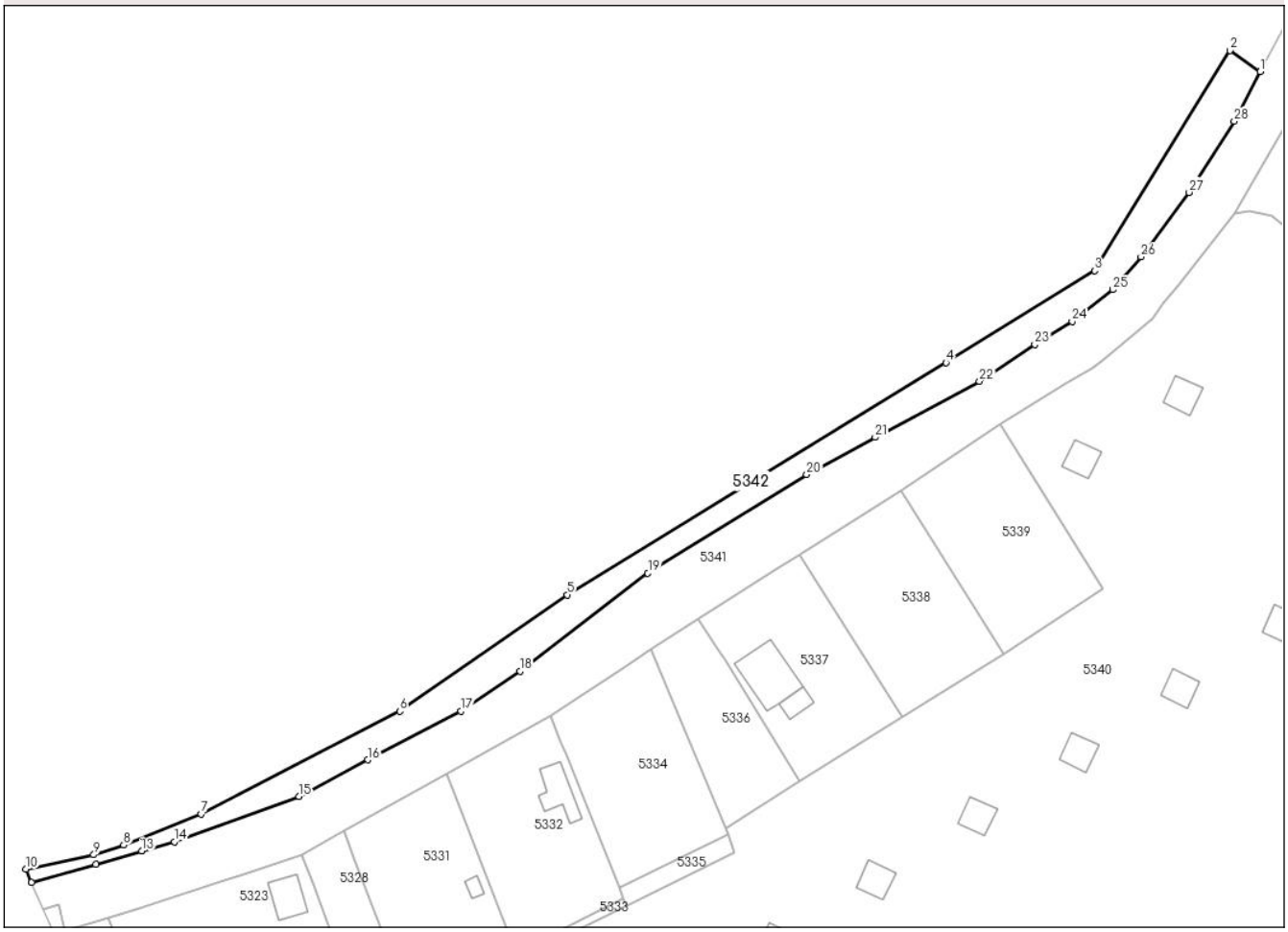

Date referitoare la teren

Crt	Categorie folosință	Intra vilan	Suprafaţa (mp)	Tarla	Parcelă	Nr. topo	Observaţii / Referinţe
1	neproductiv	DA	106	-	-	-	Parte din pf. 202
2	neproductiv	NU	1.716	97	1983	-	

Lungime Segmente

1) Valorile lungimilor segmentelor sunt obţinute din proiecţie în plan.

Punct început	X / Y	Punct sfârşit	X / Y	Lungime segment (** (m)
1	578.311,289 675.424,441	2	578.304,983 675.428,864	7.703
3	578.276,716 675.382,989	4	578.245,689 675.363,79	36.487
5	578.166,615 675.315,392	6	578.131,689 675.291,133	42.524
7	578.090,212 675.269,716	8	578.074,065 675.263,22	17.405

Punct început	X / Y	Punct sfârşit	X / Y	Lungime segment (** (m)
2	578.304,983 675.428,864	3	578.276,716 675.382,989	53.884
4	578.245,689 675.363,79	5	578.166,615 675.315,392	92.71
6	578.131,689 675.291,133	7	578.090,212 675.269,716	46.68
8	578.074,065 675.263,22	9	578.067,823 675.261,184	6.566

Document care conține date cu caracter personal, protejat de prevederile Regulamentului (UE) nr. 679/2016 și Legii 190/2018

Punct început	X / Y	Punct sfârşit	X / Y	Lungime segment (** (m)
9	578.067,823 675.261,184	10	578.053,657 675.258,186	14.48
11	578.054,833 675.255,426	12	578.068,236 675.259,144	13.909
13	578.077,832 675.261,968	14	578.084,64 675.263,889	7.074
15	578.110,616 675.273,322	16	578.125,023 675.280,964	16.308
17	578.144,516 675.291,128	18	578.156,76 675.299,497	14.831
19	578.183,459 675.319,891	20	578.216,627 675.340,464	39.03
21	578.230,917 675.348,213	22	578.252,689 675.359,903	24.712
23	578.264,248 675.367,551	24	578.272,028 675.372,339	9.135
25	578.280,509 675.379,0	26	578.286,425 675.385,852	9.053
27	578.296,459 675.399,28	28	578.305,849 675.414,154	17.59

Punct început	X / Y	Punct sfârşit	X / Y	Lungime segment (** (m)
10	578.053,657 675.258,186	11	578.054,833 675.255,426	3.0
12	578.068,236 675.259,144	13	578.077,832 675.261,968	10.003
14	578.084,64 675.263,889	15	578.110,616 675.273,322	27.636
16	578.125,023 675.280,964	17	578.144,516 675.291,128	21.984
18	578.156,76 675.299,497	19	578.183,459 675.319,891	33.597
20	578.216,627 675.340,464	21	578.230,917 675.348,213	16.256
22	578.252,689 675.359,903	23	578.264,248 675.367,551	13.86
24	578.272,028 675.372,339	25	578.280,509 675.379,0	10.784
26	578.286,425 675.385,852	27	578.296,459 675.399,28	16.763
28	578.305,849 675.414,154	1	578.311,289 675.424,441	11.637

** Lungimile segmentelor sunt determinate în planul de proiecţie Stereo 70 şi sunt rotunjite la 1 milimetru.
*** Distanţa dintre puncte este formată din segmente cumulate ce sunt mai mici decât valoarea 1 milimetru.

Document care conține date cu caracter personal, protejat de prevederile Regulamentului (UE) nr. 679/2016 și Legii 190/2018

DATE DESPRE IMOBILUL NR. 5343

Oficiul de Cadastru şi Publicitate Imobiliară SUCEAVA
Biroul de Cadastru şi Publicitate Imobiliară Gura Humorului

A. Partea I. Descrierea imobilului

TEREN Necunoscut

Adresa: Loc. Ciprian Porumbescu, Jud. Suceava

Nr. Crt	Nr cadastral Nr. topografic	Suprafaţa* (mp)	Observaţii / Referinţe
A1	38553	463.358	Sector cadastral:23 Teren neimprejmuit; Imobil partial imprejmuit

B. Partea II. Proprietari şi acte

Inscrieri privitoare la dreptul de proprietate şi alte drepturi reale		Referinţe
6222 / 01/02/2022		
Act Administrativ nr. hotarare nr. 54, din 27/11/2006 emis de PRIMARIA CIPRIAN PORUMBESCU (anexa nr. 1);		
B3	Intabulare, drept de PROPRIETATE, dobandit prin Constituire, cota actuala 1/1, cota initiala 1/1	A1
	1) **COMUNA CIPRIAN PORUMBESCU DOMENIUL PRIVAT**, CIF:16391789	

C. Partea III. SARCINI .

Inscrieri privind dezmembramintele dreptului de proprietate, drepturi reale de garanţie şi sarcini	Referinţe
NU SUNT	

Document care conține date cu caracter personal, protejat de prevederile Regulamentului (UE) nr. 679/2016 și Legii 190/2018

Anexa Nr. 1 La Partea I

Teren

Nr cadastral	Suprafaţa (mp)*	Observaţii / Referinţe
38553	463.358	Imobil partial imprejmuit

* Suprafaţa este determinată in planul de proiecţie Stereo 70.

DETALII LINIARE IMOBIL

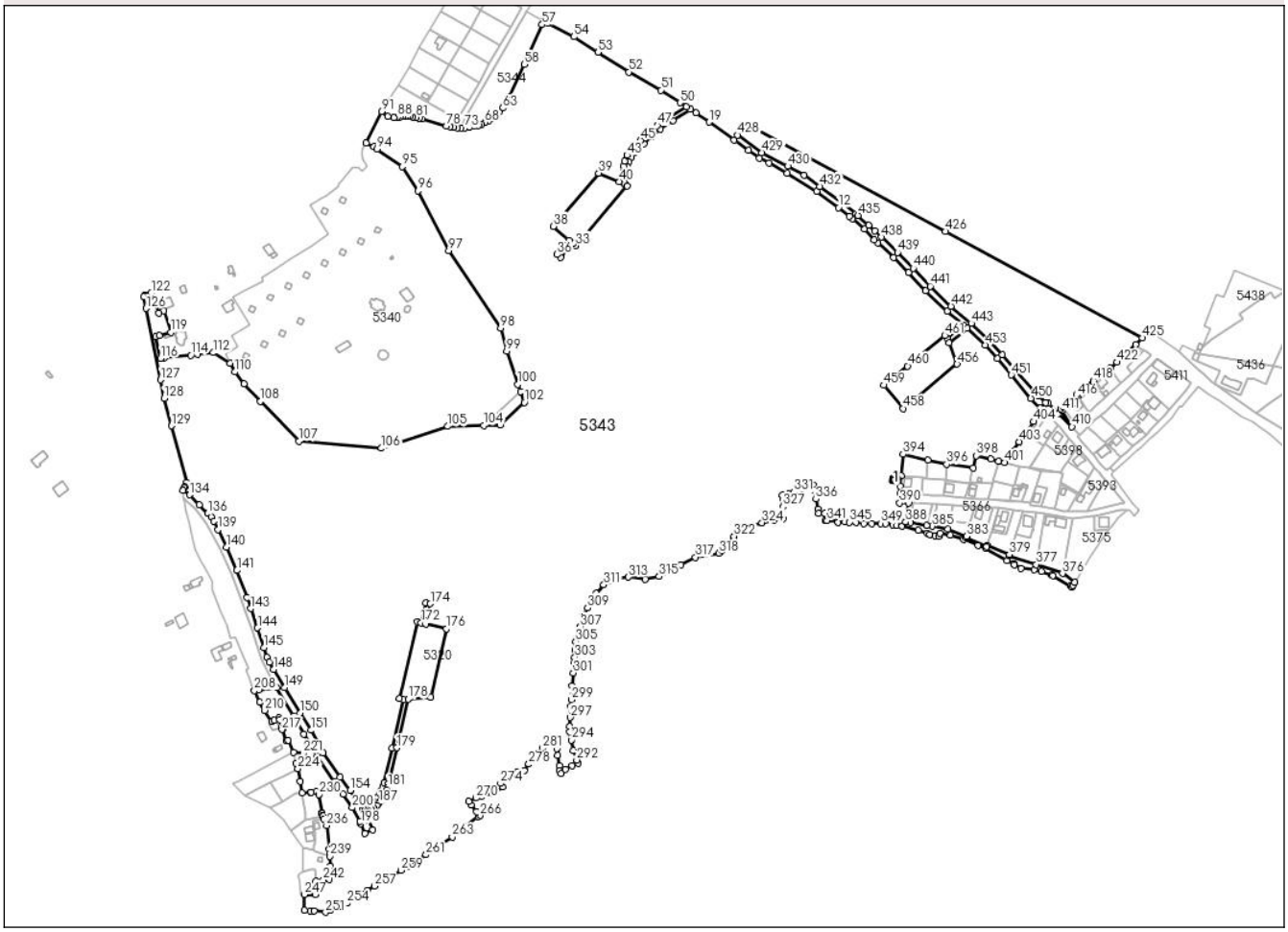

Date referitoare la teren

Crt	Categorie folosință	Intra vilan	Suprafaţa (mp)	Tarla	Parcelă	Nr. topo	Observaţii / Referinţe
1	pasune	DA	57.503	-	-	-	Parte din pf 644
2	pasune	DA	143	-	-	-	Parte din pf 644
3	pasune	DA	16.958	-	-	-	Parte din pf 644
4	drum	DA	1.100	-	-	-	Parte din pf 644
5	pasune	DA	168	-	-	-	Parte din pf 644
6	pasune	DA	9.538	-	-	-	Parte din pf 644
7	pasune	DA	3.783	-	-	-	Parte din pf 644
8	pasune	DA	181	-	-	-	Parte din pf 644
9	pasune	NU	322.002	97	1979, 1980, 1981, ... 2000	-	
10	pasune	NU	5.376	97	1975,	-	
11	pasune	NU	41.949	96, 97	1975, 1974, 1948	-	
12	pasune	NU	4.658	97	2000	-	

Date referitoare la construcţii

Crt	Număr	Destinaţie construcţie	Supraf. (mp)	Situaţie juridică	Observaţii / Referinţe

Crt	Număr	Destinaţie construcţie	Supraf. (mp)	Situaţie juridică	Observaţii / Referinţe
A1.1		constructii de locuinte	72	Fara acte	Nr. niveluri:2; S. construita la sol:72 mp; S. construita desfasurata:144 mp; Locuinta - P+M

Lungime Segmente

1) Valorile lungimilor segmentelor sunt obţinute din proiecţie în plan.

Punct început	X / Y	Punct sfârşit	X / Y	Lungime segment
1	579.002,673 675.195,114	2	579.021,527 675.210,542	24.362
4	578.977,409 675.250,958	5	578.957,151 675.272,103	29.283
7	578.921,352 675.306,513	8	578.916,999 675.310,519	5.916
10	578.891,498 675.335,203	11	578.887,999 675.337,984	4.47
13	578.849,596 675.367,042	14	578.814,963 675.388,41	40.694
16	578.782,91 675.405,985	17	578.769,849 675.414,854	15.788
19	578.724,032 675.448,012	20	578.708,435 675.458,627	18.866
22	578.681,487 675.450,076	23	578.667,005 675.439,81	17.752
25	578.647,305 675.422,771	26	578.636,957 675.412,093	14.869
28	578.630,144 675.401,815	29	578.628,565 675.395,254	6.748
31	578.624,717 675.375,822	32	578.627,702 675.373,265	3.93
34	578.564,491 675.306,272	35	578.550,108 675.289,671	21.965
37	578.560,213 675.309,937	38	578.541,27 675.326,164	24.943
40	578.618,927 675.378,544	41	578.623,198 675.396,454	18.412
43	578.627,809 675.409,182	44	578.632,509 675.415,328	7.737
46	578.652,517 675.434,998	47	578.663,407 675.443,97	14.11
49	578.697,309 675.465,922	50	578.690,026 675.470,697	8.709
52	578.629,965 675.506,708	53	578.593,896 675.529,67	42.758
55	578.535,099 675.563,951	56	578.530,273 675.566,628	5.519
58	578.507,335 675.515,61	59	578.490,352 675.477,838	41.414
61	578.486,078 675.469,918	62	578.484,259 675.467,22	3.254
64	578.477,634 675.459,387	65	578.472,905 675.455,111	6.376
67	578.465,685 675.450,035	68	578.461,281 675.447,62	5.023
70	578.453,48 675.444,382	71	578.449,121 675.443,087	4.547
73	578.437,411 675.441,233	74	578.433,209 675.441,116	4.204
76	578.424,531 675.441,775	77	578.420,385 675.442,528	4.214
79	578.387,739 675.451,919	80	578.384,207 675.452,85	3.653
82	578.376,765 675.454,165	83	578.374,117 675.454,43	2.661
85	578.367,934 675.454,642	86	578.364,727 675.454,529	3.209

Punct început	X / Y	Punct sfârşit	X / Y	Lungime segment
2	579.021,527 675.210,542	3	579.002,462 675.226,752	25.025
5	578.957,151 675.272,103	6	578.939,785 675.289,551	24.617
8	578.916,999 675.310,519	9	578.905,814 675.322,79	16.604
11	578.887,999 675.337,984	12	578.875,326 675.348,057	16.189
14	578.814,963 675.388,41	15	578.793,975 675.400,163	24.055
17	578.769,849 675.414,854	18	578.752,897 675.426,803	20.74
20	578.708,435 675.458,627	21	578.701,908 675.462,907	7.805
23	578.667,005 675.439,81	24	578.656,629 675.431,346	13.39
26	578.636,957 675.412,093	27	578.632,82 675.406,913	6.629
29	578.628,565 675.395,254	30	578.623,905 675.376,517	19.308
32	578.627,702 675.373,265	33	578.567,85 675.303,395	92.0
35	578.550,108 675.289,671	36	578.545,93 675.293,247	5.499
38	578.541,27 675.326,164	39	578.594,615 675.388,44	82.0
41	578.623,198 675.396,454	42	578.624,711 675.402,671	6.398
44	578.632,509 675.415,328	45	578.643,466 675.426,71	15.799
47	578.663,407 675.443,97	48	578.678,2 675.454,486	18.15
50	578.690,026 675.470,697	51	578.667,371 675.485,394	27.005
53	578.593,896 675.529,67	54	578.565,58 675.547,78	33.612
56	578.530,273 675.566,628	57	578.528,237 675.562,1	4.965
59	578.490,352 675.477,838	60	578.488,457 675.473,984	4.295
62	578.484,259 675.467,22	63	578.482,179 675.464,469	3.449
65	578.472,905 675.455,111	66	578.469,358 675.452,426	4.449
68	578.461,281 675.447,62	69	578.457,179 675.445,762	4.503
71	578.449,121 675.443,087	72	578.443,098 675.441,847	6.149
74	578.433,209 675.441,116	75	578.428,773 675.441,3	4.44
77	578.420,385 675.442,528	78	578.416,091 675.443,621	4.431
80	578.384,207 675.452,85	81	578.380,998 675.453,522	3.279
83	578.374,117 675.454,43	84	578.370,484 675.454,623	3.638
86	578.364,727 675.454,529	87	578.362,035 675.454,317	2.7

Punct început	X / Y	Punct sfârşit	X / Y	Lungime segment
3	579.002,462 675.226,752	4	578.977,409 675.250,958	34.837
6	578.939,785 675.289,551	7	578.921,352 675.306,513	25.05
9	578.905,814 675.322,79	10	578.891,498 675.335,203	18.948
12	578.875,326 675.348,057	13	578.849,596 675.367,042	31.976
15	578.793,975 675.400,163	16	578.782,91 675.405,985	12.503
18	578.752,897 675.426,803	19	578.724,032 675.448,012	35.819
21	578.701,908 675.462,907	22	578.681,487 675.450,076	24.117
24	578.656,629 675.431,346	25	578.647,305 675.422,771	12.668
27	578.632,82 675.406,913	28	578.630,144 675.401,815	5.758
30	578.623,905 675.376,517	31	578.624,717 675.375,822	1.069
33	578.567,85 675.303,395	34	578.564,491 675.306,272	4.423
36	578.545,93 675.293,247	37	578.560,213 675.309,937	21.967
39	578.594,615 675.388,44	40	578.618,927 675.378,544	26.249
42	578.624,711 675.402,671	43	578.627,809 675.409,182	7.21
45	578.643,466 675.426,71	46	578.652,517 675.434,998	12.272
48	578.678,2 675.454,486	49	578.697,309 675.465,922	22.27
51	578.667,371 675.485,394	52	578.629,965 675.506,708	43.052
54	578.565,58 675.547,78	55	578.535,099 675.563,951	34.505
57	578.528,237 675.562,1	58	578.507,335 675.515,61	50.973
60	578.488,457 675.473,984	61	578.486,078 675.469,918	4.711
63	578.482,179 675.464,469	64	578.477,634 675.459,387	6.818
66	578.469,358 675.452,426	67	578.465,685 675.450,035	4.383
69	578.457,179 675.445,762	70	578.453,48 675.444,382	3.948
72	578.443,098 675.441,847	73	578.437,411 675.441,233	5.72
75	578.428,773 675.441,3	76	578.424,531 675.441,775	4.269
78	578.416,091 675.443,621	79	578.387,739 675.451,919	29.541
81	578.380,998 675.453,522	82	578.376,765 675.454,165	4.282
84	578.370,484 675.454,623	85	578.367,934 675.454,642	2.55
87	578.362,035 675.454,317	88	578.359,014 675.453,949	3.043

Document care conține date cu caracter personal, protejat de prevederile Regulamentului (UE) nr. 679/2016 și Legii 190/2018

Punct început	X / Y	Punct sfârşit	X / Y	Lungime segment
88	578.359,014 675.453,949	89	578.354,843 675.453,212	4.236
91	578.340,447 675.460,458	92	578.322,17 675.423,81	40.953
94	578.334,996 675.416,588	95	578.364,648 675.395,894	36.159
97	578.419,187 675.297,67	98	578.479,85 675.207,188	108.936
100	578.500,082 675.141,552	101	578.502,993 675.133,039	8.997
103	578.478,983 675.093,937	104	578.460,061 675.093,419	18.929
106	578.340,238 675.066,65	107	578.243,447 675.075,054	97.155
109	578.179,193 675.141,973	110	578.168,677 675.155,909	17.458
112	578.143,465 675.178,442	113	578.124,608 675.176,378	18.97
115	578.086,166 675.172,17	116	578.081,938 675.171,708	4.253
118	578.080,013 675.198,371	119	578.093,487 675.202,456	14.08
121	578.079,759 675.225,118	122	578.070,777 675.248,068	24.645
124	578.063,594 675.244,606	125	578.062,076 675.244,103	1.599
127	578.081,699 675.146,597	128	578.085,704 675.124,99	21.975
130	578.112,362 675.026,566	131	578.110,241 675.021,955	5.075
133	578.108,295 675.017,727	134	578.115,858 675.012,173	9.383
136	578.136,733 674.990,274	137	578.140,984 674.986,012	6.02
139	578.148,717 674.971,646	140	578.158,772 674.951,159	22.821
142	578.183,081 674.892,057	143	578.187,422 674.879,342	13.436
145	578.202,665 674.833,765	146	578.206,374 674.822,493	11.867
148	578.213,952 674.808,286	149	578.227,053 674.786,702	25.249
151	578.257,681 674.736,999	152	578.271,833 674.710,503	30.039
154	578.303,78 674.666,648	155	578.313,55 674.652,289	17.368
157	578.320,489 674.645,15	158	578.322,709 674.646,49	2.593
160	578.327,508 674.650,014	161	578.329,988 674.652,24	3.332
163	578.335,568 674.658,686	164	578.338,201 674.662,78	4.868
166	578.341,967 674.671,147	167	578.343,223 674.675,567	4.595
169	578.365,86 674.772,979	170	578.361,471 674.773,998	4.506
172	578.386,684 674.862,591	173	578.392,143 674.886,083	24.118
175	578.392,042 674.861,347	176	578.416,377 674.855,695	24.983
178	578.371,595 674.773,36	179	578.358,379 674.716,491	58.384
181	578.347,507 674.670,397	182	578.346,478 674.667,443	3.128
184	578.343,295 674.660,615	185	578.341,567 674.657,73	3.363

Punct început	X / Y	Punct sfârşit	X / Y	Lungime segment
89	578.354,843 675.453,212	90	578.347,705 675.454,685	7.288
92	578.322,17 675.423,81	93	578.331,241 675.419,208	10.172
95	578.364,648 675.395,894	96	578.383,354 675.367,689	33.844
98	578.479,85 675.207,188	99	578.486,803 675.180,376	27.699
101	578.502,993 675.133,039	102	578.507,398 675.120,16	13.611
104	578.460,061 675.093,419	105	578.417,9 675.092,264	42.177
107	578.243,447 675.075,054	108	578.198,721 675.121,635	64.577
110	578.168,677 675.155,909	111	578.162,799 675.165,706	11.425
113	578.124,608 675.176,378	114	578.117,132 675.175,566	7.52
116	578.081,938 675.171,708	117	578.075,959 675.197,168	26.153
119	578.093,487 675.202,456	120	578.085,517 675.227,251	26.044
122	578.070,777 675.248,068	123	578.063,347 675.245,726	7.79
125	578.062,076 675.244,103	126	578.064,972 675.230,178	14.223
128	578.085,704 675.124,99	129	578.094,399 675.092,889	33.258
131	578.110,241 675.021,955	132	578.109,47 675.020,281	1.843
134	578.115,858 675.012,173	135	578.127,07 675.000,718	16.029
137	578.140,984 674.986,012	138	578.144,267 674.981,532	5.554
140	578.158,772 674.951,159	141	578.171,14 674.923,816	30.01
143	578.187,422 674.879,342	144	578.195,262 674.856,698	23.963
146	578.206,374 674.822,493	147	578.209,089 674.816,633	6.458
149	578.227,053 674.786,702	150	578.245,428 674.757,233	34.728
152	578.271,833 674.710,503	153	578.291,557 674.681,999	34.663
155	578.313,55 674.652,289	156	578.317,889 674.643,789	9.543
158	578.322,709 674.646,49	159	578.324,971 674.648,035	2.739
161	578.329,988 674.652,24	162	578.331,967 674.654,266	2.832
164	578.338,201 674.662,78	165	578.340,154 674.666,579	4.272
167	578.343,223 674.675,567	168	578.352,644 674.716,11	41.623
170	578.361,471 674.773,998	171	578.382,284 674.863,613	92.0
173	578.392,143 674.886,083	174	578.397,501 674.884,838	5.501
176	578.416,377 674.855,695	177	578.397,826 674.775,821	82.0
179	578.358,379 674.716,491	180	578.348,58 674.674,322	43.293
182	578.346,478 674.667,443	183	578.345,089 674.664,145	3.579
185	578.341,567 674.657,73	186	578.339,38 674.654,587	3.829

Punct început	X / Y	Punct sfârşit	X / Y	Lungime segment
90	578.347,705 675.454,685	91	578.340,447 675.460,458	9.274
93	578.331,241 675.419,208	94	578.334,996 675.416,588	4.579
96	578.383,354 675.367,689	97	578.419,187 675.297,67	78.655
99	578.486,803 675.180,376	100	578.500,082 675.141,552	41.032
102	578.507,398 675.120,16	103	578.478,983 675.093,937	38.666
105	578.417,9 675.092,264	106	578.340,238 675.066,65	81.777
108	578.198,721 675.121,635	109	578.179,193 675.141,973	28.195
111	578.162,799 675.165,706	112	578.143,465 675.178,442	23.152
114	578.117,132 675.175,566	115	578.086,166 675.172,17	31.152
117	578.075,959 675.197,168	118	578.080,013 675.198,371	4.229
120	578.085,517 675.227,251	121	578.079,759 675.225,118	6.14
123	578.063,347 675.245,726	124	578.063,594 675.244,606	1.147
126	578.064,972 675.230,178	127	578.081,699 675.146,597	85.238
129	578.094,399 675.092,889	130	578.112,362 675.026,566	68.713
132	578.109,47 675.020,281	133	578.108,295 675.017,727	2.811
135	578.127,07 675.000,718	136	578.136,733 674.990,274	14.229
138	578.144,267 674.981,532	139	578.148,717 674.971,646	10.841
141	578.171,14 674.923,816	142	578.183,081 674.892,057	33.93
144	578.195,262 674.856,698	145	578.202,665 674.833,765	24.098
147	578.209,089 674.816,633	148	578.213,952 674.808,286	9.66
150	578.245,428 674.757,233	151	578.257,681 674.736,999	23.655
153	578.291,557 674.681,999	154	578.303,78 674.666,648	19.623
156	578.317,889 674.643,789	157	578.320,489 674.645,15	2.935
159	578.324,971 674.648,035	160	578.327,508 674.650,014	3.218
162	578.331,967 674.654,266	163	578.335,568 674.658,686	5.701
165	578.340,154 674.666,579	166	578.341,967 674.671,147	4.915
168	578.352,644 674.716,11	169	578.365,86 674.772,979	58.384
171	578.382,284 674.863,613	172	578.386,684 674.862,591	4.517
174	578.397,501 674.884,838	175	578.392,042 674.861,347	24.117
177	578.397,826 674.775,821	178	578.371,595 674.773,36	26.346
180	578.348,58 674.674,322	181	578.347,507 674.670,397	4.069
183	578.345,089 674.664,145	184	578.343,295 674.660,615	3.96
186	578.339,38 674.654,587	187	578.337,328 674.652,024	3.283

Document care conține date cu caracter personal, protejat de prevederile Regulamentului (UE) nr. 679/2016 și Legii 190/2018

Punct început	X / Y	Punct sfârşit	X / Y	Lungime segment
187	578.337,328 674.652,024	188	578.334,719 674.649,183	3.857
190	578.328,642 674.643,907	191	578.325,141 674.641,521	4.237
193	578.320,369 674.638,932	194	578.322,754 674.634,259	5.246
196	578.329,803 674.620,541	197	578.320,94 674.616,643	9.682
199	578.314,941 674.630,413	200	578.306,181 674.646,529	18.343
202	578.284,809 674.676,522	203	578.264,703 674.705,951	35.642
205	578.237,13 674.753,499	206	578.217,759 674.786,758	38.489
208	578.191,688 674.783,223	209	578.197,919 674.769,892	14.715
211	578.211,983 674.746,941	212	578.214,782 674.748,351	3.134
214	578.221,233 674.749,112	215	578.223,957 674.741,509	8.076
217	578.223,737 674.737,811	218	578.228,952 674.724,543	14.256
220	578.237,134 674.710,913	221	578.248,843 674.709,702	11.771
223	578.240,395 674.698,665	224	578.242,67 674.692,056	6.99
226	578.247,53 674.663,881	227	578.257,098 674.664,35	9.579
229	578.264,432 674.665,288	230	578.267,176 674.661,895	4.364
232	578.270,909 674.639,53	233	578.271,392 674.636,634	2.936
235	578.273,01 674.633,175	236	578.276,133 674.625,5	8.286
238	578.279,825 674.592,151	239	578.279,905 674.589,595	2.557
241	578.279,195 674.562,729	242	578.272,07 674.561,924	7.17
244	578.263,539 674.555,505	245	578.263,106 674.547,48	8.037
247	578.249,939 674.544,741	248	578.250,12 674.526,627	18.115
250	578.261,556 674.525,422	251	578.274,919 674.524,205	13.418
253	578.290,947 674.530,974	254	578.300,628 674.534,821	10.417
256	578.323,438 674.549,465	257	578.332,377 674.554,817	10.419
259	578.363,012 674.573,137	260	578.371,737 674.578,455	10.218
262	578.404,27 674.599,443	263	578.423,051 674.612,343	22.785
265	578.453,458 674.635,819	266	578.455,572 674.637,187	2.518
268	578.445,138 674.649,823	269	578.442,238 674.653,916	5.016
271	578.458,378 674.659,896	272	578.471,463 674.663,2	13.496
274	578.479,828 674.674,724	275	578.499,158 674.688,04	23.473
277	578.507,267 674.689,86	278	578.512,785 674.697,33	9.287
280	578.524,911 674.710,807	281	578.529,102 674.715,908	6.602
283	578.543,995 674.725,271	284	578.545,637 674.715,654	9.756

Punct început	X / Y	Punct sfârşit	X / Y	Lungime segment
188	578.334,719 674.649,183	189	578.331,712 674.646,369	4.118
191	578.325,141 674.641,521	192	578.322,258 674.639,844	3.335
194	578.322,754 674.634,259	195	578.324,041 674.631,754	2.816
197	578.320,94 674.616,643	198	578.316,088 674.627,78	12.148
200	578.306,181 674.646,529	201	578.295,615 674.662,526	19.171
203	578.264,703 674.705,951	204	578.249,447 674.732,306	30.452
206	578.217,759 674.786,758	207	578.196,462 674.783,87	21.492
209	578.197,919 674.769,892	210	578.203,59 674.760,263	11.175
212	578.214,782 674.748,351	213	578.220,478 674.751,221	6.378
215	578.223,957 674.741,509	216	578.224,98 674.738,651	3.036
218	578.228,952 674.724,543	219	578.230,911 674.725,418	2.146
221	578.248,843 674.709,702	222	578.251,518 674.704,158	6.156
224	578.242,67 674.692,056	225	578.245,408 674.676,836	15.464
227	578.257,098 674.664,35	228	578.258,045 674.664,471	0.955
230	578.267,176 674.661,895	231	578.270,724 674.640,638	21.551
233	578.271,392 674.636,634	234	578.272,343 674.636,845	0.974
236	578.276,133 674.625,5	237	578.279,08 674.597,702	27.954
239	578.279,905 674.589,595	240	578.280,268 674.577,926	11.675
242	578.272,07 674.561,924	243	578.263,708 674.560,515	8.48
245	578.263,106 674.547,48	246	578.262,961 674.544,698	2.786
248	578.250,12 674.526,627	249	578.257,388 674.525,801	7.315
251	578.274,919 674.524,205	252	578.280,565 674.526,399	6.057
254	578.300,628 674.534,821	255	578.313,656 674.543,234	15.508
257	578.332,377 674.554,817	258	578.345,029 674.561,8	14.451
260	578.371,737 674.578,455	261	578.392,532 674.591,33	24.458
263	578.423,051 674.612,343	264	578.439,751 674.624,512	20.663
266	578.455,572 674.637,187	267	578.451,561 674.641,733	6.063
269	578.442,238 674.653,916	270	578.450,822 674.657,855	9.445
272	578.471,463 674.663,2	273	578.482,241 674.670,738	13.152
275	578.499,158 674.688,04	276	578.502,328 674.683,25	5.744
278	578.512,785 674.697,33	279	578.520,013 674.705,569	10.96
281	578.529,102 674.715,908	282	578.533,699 674.720,336	6.383
284	578.545,637 674.715,654	285	578.546,503 674.707,931	7.771

Punct început	X / Y	Punct sfârşit	X / Y	Lungime segment
189	578.331,712 674.646,369	190	578.328,642 674.643,907	3.935
192	578.322,258 674.639,844	193	578.320,369 674.638,932	2.098
195	578.324,041 674.631,754	196	578.329,803 674.620,541	12.607
198	578.316,088 674.627,78	199	578.314,941 674.630,413	2.872
201	578.295,615 674.662,526	202	578.284,809 674.676,522	17.682
204	578.249,447 674.732,306	205	578.237,13 674.753,499	24.512
207	578.196,462 674.783,87	208	578.191,688 674.783,223	4.818
210	578.203,59 674.760,263	211	578.211,983 674.746,941	15.745
213	578.220,478 674.751,221	214	578.221,233 674.749,112	2.24
216	578.224,98 674.738,651	217	578.223,737 674.737,811	1.5
219	578.230,911 674.725,418	220	578.237,134 674.710,913	15.784
222	578.251,518 674.704,158	223	578.240,395 674.698,665	12.405
225	578.245,408 674.676,836	226	578.247,53 674.663,881	13.128
228	578.258,045 674.664,471	229	578.264,432 674.665,288	6.439
231	578.270,724 674.640,638	232	578.270,909 674.639,53	1.123
234	578.272,343 674.636,845	235	578.273,01 674.633,175	3.73
237	578.279,08 674.597,702	238	578.279,825 674.592,151	5.601
240	578.280,268 674.577,926	241	578.279,195 674.562,729	15.235
243	578.263,708 674.560,515	244	578.263,539 674.555,505	5.013
246	578.262,961 674.544,698	247	578.249,939 674.544,741	13.022
249	578.257,388 674.525,801	250	578.261,556 674.525,422	4.185
252	578.280,565 674.526,399	253	578.290,947 674.530,974	11.345
255	578.313,656 674.543,234	256	578.323,438 674.549,465	11.598
258	578.345,029 674.561,8	259	578.363,012 674.573,137	21.258
261	578.392,532 674.591,33	262	578.404,27 674.599,443	14.269
264	578.439,751 674.624,512	265	578.453,458 674.635,819	17.769
267	578.451,561 674.641,733	268	578.445,138 674.649,823	10.33
270	578.450,822 674.657,855	271	578.458,378 674.659,896	7.827
273	578.482,241 674.670,738	274	578.479,828 674.674,724	4.659
276	578.502,328 674.683,25	277	578.507,267 674.689,86	8.251
279	578.520,013 674.705,569	280	578.524,911 674.710,807	7.171
282	578.533,699 674.720,336	283	578.543,995 674.725,271	11.418
285	578.546,503 674.707,931	286	578.548,343 674.695,282	12.782

Document care conține date cu caracter personal, protejat de prevederile Regulamentului (UE) nr. 679/2016 și Legii 190/2018

Punct început	X / Y	Punct sfârşit	X / Y	Lungime segment
286	578.548,343 674.695,282	287	578.548,585 674.689,775	5.512
289	578.555,619 674.691,321	290	578.563,091 674.695,711	8.666
292	578.568,833 674.702,205	293	578.565,01 674.713,491	11.916
295	578.560,758 674.735,418	296	578.560,601 674.741,237	5.821
298	578.562,242 674.765,037	299	578.562,556 674.772,687	7.656
301	578.564,859 674.803,95	302	578.566,229 674.816,413	12.538
304	578.567,036 674.830,493	305	578.567,521 674.840,929	10.447
307	578.573,294 674.857,99	308	578.575,315 674.869,936	12.116
310	578.591,999 674.896,955	311	578.600,53 674.906,98	13.164
313	578.629,517 674.916,145	314	578.649,342 674.913,773	19.966
316	578.690,903 674.930,778	317	578.707,741 674.939,157	18.808
319	578.738,972 674.947,403	320	578.744,196 674.952,298	7.159
322	578.752,985 674.963,924	323	578.764,958 674.974,769	16.154
325	578.799,345 674.982,762	326	578.809,982 674.984,209	10.735
328	578.810,441 675.007,477	329	578.809,847 675.011,478	4.045
331	578.822,635 675.015,439	332	578.833,502 675.019,271	11.523
334	578.845,306 675.023,587	335	578.846,659 675.017,994	5.754
337	578.851,522 674.995,755	338	578.851,927 674.990,556	5.215
340	578.859,658 674.982,244	341	578.861,875 674.982,144	2.219
343	578.874,933 674.980,29	344	578.882,89 674.980,499	7.96
346	578.895,815 674.979,713	347	578.905,093 674.978,742	9.329
349	578.924,487 674.978,901	350	578.930,751 674.978,296	6.293
352	578.943,143 674.976,737	353	578.949,717 674.975,465	6.696
355	578.978,934 674.967,031	356	578.982,148 674.965,936	3.395
358	578.992,716 674.963,769	359	578.993,878 674.967,566	3.971
361	579.021,722 674.960,255	362	579.038,756 674.953,278	18.407
364	579.072,307 674.935,096	365	579.080,264 674.931,539	8.716
367	579.088,843 674.926,063	368	579.104,414 674.924,877	15.616
370	579.125,124 674.918,448	371	579.126,175 674.917,838	1.215
373	579.148,275 674.904,187	374	579.149,785 674.906,374	2.658
376	579.137,473 674.920,247	377	579.106,691 674.930,732	32.519
379	579.075,28 674.942,495	380	579.049,299 674.953,052	28.044
382	579.024,477 674.962,072	383	579.024,956 674.963,734	1.73

Punct început	X / Y	Punct sfârşit	X / Y	Lungime segment
287	578.548,585 674.689,775	288	578.550,588 674.686,642	3.719
290	578.563,091 674.695,711	291	578.570,566 674.698,7	8.05
293	578.565,01 674.713,491	294	578.562,57 674.725,586	12.339
296	578.560,601 674.741,237	297	578.561,378 674.751,832	10.623
299	578.562,556 674.772,687	300	578.563,25 674.789,16	16.488
302	578.566,229 674.816,413	303	578.566,577 674.822,483	6.08
305	578.567,521 674.840,929	306	578.572,056 674.854,33	14.148
308	578.575,315 674.869,936	309	578.581,478 674.880,092	11.88
311	578.600,53 674.906,98	312	578.615,641 674.914,019	16.67
314	578.649,342 674.913,773	315	578.665,315 674.916,8	16.257
317	578.707,741 674.939,157	318	578.735,24 674.943,906	27.906
320	578.744,196 674.952,298	321	578.753,006 674.961,541	12.769
323	578.764,958 674.974,769	324	578.785,769 674.979,606	21.366
326	578.809,982 674.984,209	327	578.810,217 674.998,54	14.333
329	578.809,847 675.011,478	330	578.817,196 675.013,067	7.519
332	578.833,502 675.019,271	333	578.839,629 675.021,761	6.614
335	578.846,659 675.017,994	336	578.848,97 675.007,254	10.986
338	578.851,927 674.990,556	339	578.859,179 674.990,811	7.256
341	578.861,875 674.982,144	342	578.874,722 674.981,641	12.857
344	578.882,89 674.980,499	345	578.887,768 674.980,29	4.882
347	578.905,093 674.978,742	348	578.913,874 674.978,87	8.782
350	578.930,751 674.978,296	351	578.939,14 674.977,459	8.431
353	578.949,717 674.975,465	354	578.968,743 674.970,504	19.662
356	578.982,148 674.965,936	357	578.988,468 674.964,64	6.452
359	578.993,878 674.967,566	360	579.006,497 674.964,936	12.89
362	579.038,756 674.953,278	363	579.047,995 674.949,823	9.864
365	579.080,264 674.931,539	366	579.081,163 674.930,136	1.666
368	579.104,414 674.924,877	369	579.112,972 674.922,815	8.803
371	579.126,175 674.917,838	372	579.146,715 674.905,914	23.75
374	579.149,785 674.906,374	375	579.152,051 674.910,035	4.306
377	579.106,691 674.930,732	378	579.074,867 674.941,161	33.489
380	579.049,299 674.953,052	381	579.048,825 674.951,471	1.651
383	579.024,956 674.963,734	384	579.003,255 674.971,838	23.165

Punct început	X / Y	Punct sfârşit	X / Y	Lungime segment
288	578.550,588 674.686,642	289	578.555,619 674.691,321	6.871
291	578.570,566 674.698,7	292	578.568,833 674.702,205	3.91
294	578.562,57 674.725,586	295	578.560,758 674.735,418	9.998
297	578.561,378 674.751,832	298	578.562,242 674.765,037	13.233
300	578.563,25 674.789,16	301	578.564,859 674.803,95	14.877
303	578.566,577 674.822,483	304	578.567,036 674.830,493	8.023
306	578.572,056 674.854,33	307	578.573,294 674.857,99	3.864
309	578.581,478 674.880,092	310	578.591,999 674.896,955	19.876
312	578.615,641 674.914,019	313	578.629,517 674.916,145	14.038
315	578.665,315 674.916,8	316	578.690,903 674.930,778	29.157
318	578.735,24 674.943,906	319	578.738,972 674.947,403	5.114
321	578.753,006 674.961,541	322	578.752,985 674.963,924	2.383
324	578.785,769 674.979,606	325	578.799,345 674.982,762	13.938
327	578.810,217 674.998,54	328	578.810,441 675.007,477	8.94
330	578.817,196 675.013,067	331	578.822,635 675.015,439	5.934
333	578.839,629 675.021,761	334	578.845,306 675.023,587	5.963
336	578.848,97 675.007,254	337	578.851,522 674.995,755	11.779
339	578.859,179 674.990,811	340	578.859,658 674.982,244	8.58
342	578.874,722 674.981,641	343	578.874,933 674.980,29	1.367
345	578.887,768 674.980,29	346	578.895,815 674.979,713	8.068
348	578.913,874 674.978,87	349	578.924,487 674.978,901	10.613
351	578.939,14 674.977,459	352	578.943,143 674.976,737	4.068
354	578.968,743 674.970,504	355	578.978,934 674.967,031	10.767
357	578.988,468 674.964,64	358	578.992,716 674.963,769	4.336
360	579.006,497 674.964,936	361	579.021,722 674.960,255	15.928
363	579.047,995 674.949,823	364	579.072,307 674.935,096	28.425
366	579.081,163 674.930,136	367	579.088,843 674.926,063	8.693
369	579.112,972 674.922,815	370	579.125,124 674.918,448	12.913
372	579.146,715 674.905,914	373	579.148,275 674.904,187	2.327
375	579.152,051 674.910,035	376	579.137,473 674.920,247	17.799
378	579.074,867 674.941,161	379	579.075,28 674.942,495	1.396
381	579.048,825 674.951,471	382	579.024,477 674.962,072	26.556
384	579.003,255 674.971,838	385	578.985,234 674.975,427	18.375

Document care conține date cu caracter personal, protejat de prevederile Regulamentului (UE) nr. 679/2016 și Legii 190/2018

Punct început	X / Y	Punct sfârşit	X / Y	Lungime segment
385	578.985,234 674.975,427	386	578.978,569 674.976,642	6.775
388	578.953,838 674.980,614	389	578.957,364 675.002,676	22.342
391	578.947,168 675.013,754	392	578.947,794 675.022,261	8.53
394	578.950,714 675.059,858	395	578.980,027 675.052,956	30.115
397	579.033,11 675.043,611	398	579.036,613 675.058,059	14.867
400	579.062,679 675.051,766	401	579.069,808 675.049,995	7.346
403	579.086,954 675.074,332	404	579.103,552 675.097,976	28.888
406	579.113,485 675.112,041	407	579.113,878 675.111,653	0.552
409	579.133,03 675.107,496	410	579.148,597 675.091,916	22.024
412	579.135,51 675.112,794	413	579.138,184 675.114,958	3.44
415	579.143,909 675.119,517	416	579.155,415 675.127,518	14.014
418	579.173,631 675.145,684	419	579.184,083 675.152,872	12.685
421	579.193,744 675.160,213	422	579.201,414 675.167,294	10.439
424	579.223,197 675.187,954	425	579.230,969 675.195,686	10.963
427	578.770,309 675.444,788	428	578.756,933 675.432,82	17.949
430	578.815,982 675.396,576	431	578.835,012 675.385,922	21.809
433	578.879,704 675.353,275	434	578.895,815 675.340,955	20.282
436	578.910,776 675.327,689	437	578.917,854 675.320,952	9.772
439	578.944,327 675.295,519	440	578.962,739 675.277,105	26.04
442	579.007,013 675.232,839	443	579.030,672 675.212,733	31.048
445	579.067,233 675.176,231	446	579.082,823 675.157,759	24.172
448	579.117,753 675.119,986	449	579.111,743 675.113,76	8.654
451	579.077,596 675.152,381	452	579.061,332 675.171,602	25.179
454	579.025,722 675.206,887	455	579.004,866 675.189,802	26.961
457	578.965,293 675.125,118	458	578.950,787 675.113,248	18.744
460	578.956,151 675.162,861	461	578.999,823 675.198,596	56.429

Punct început	X / Y	Punct sfârşit	X / Y	Lungime segment
386	578.978,569 674.976,642	387	578.959,215 674.979,734	19.599
389	578.957,364 675.002,676	390	578.946,796 675.002,683	10.568
392	578.947,794 675.022,261	393	578.948,78 675.034,401	12.18
395	578.980,027 675.052,956	396	579.001,977 675.047,788	22.55
398	579.036,613 675.058,059	399	579.053,815 675.054,048	17.663
401	579.069,808 675.049,995	402	579.079,203 675.063,331	16.313
404	579.103,552 675.097,976	405	579.110,6 675.108,139	12.368
407	579.113,878 675.111,653	408	579.121,031 675.119,062	10.298
410	579.148,597 675.091,916	411	579.136,902 675.110,572	22.019
413	579.138,184 675.114,958	414	579.141,803 675.117,886	4.655
416	579.155,415 675.127,518	417	579.154,306 675.129,039	1.882
419	579.184,083 675.152,872	420	579.191,359 675.158,158	8.993
422	579.201,414 675.167,294	423	579.214,487 675.179,81	18.098
425	579.230,969 675.195,686	426	579.000,73 675.320,302	261.8
428	578.756,933 675.432,82	429	578.785,851 675.412,38	35.412
431	578.835,012 675.385,922	432	578.853,227 675.372,93	22.374
434	578.895,815 675.340,955	435	578.898,246 675.338,799	3.249
437	578.917,854 675.320,952	438	578.925,589 675.313,59	10.678
440	578.962,739 675.277,105	441	578.982,743 675.256,231	28.912
443	579.030,672 675.212,733	444	579.051,922 675.193,035	28.975
446	579.082,823 675.157,759	447	579.109,701 675.127,627	40.378
449	579.111,743 675.113,76	450	579.100,537 675.125,103	15.945
452	579.061,332 675.171,602	453	579.046,854 675.187,506	21.507
455	579.004,866 675.189,802	456	579.014,249 675.165,176	26.353
458	578.950,787 675.113,248	459	578.928,622 675.140,335	35.0
461	578.999,823 675.198,596	1	579.002,673 675.195,114	4.5

Punct început	X / Y	Punct sfârşit	X / Y	Lungime segment
387	578.959,215 674.979,734	388	578.953,838 674.980,614	5.449
390	578.946,796 675.002,683	391	578.947,168 675.013,754	11.077
393	578.948,78 675.034,401	394	578.950,714 675.059,858	25.53
396	579.001,977 675.047,788	397	579.033,11 675.043,611	31.412
399	579.053,815 675.054,048	400	579.062,679 675.051,766	9.153
402	579.079,203 675.063,331	403	579.086,954 675.074,332	13.457
405	579.110,6 675.108,139	406	579.113,485 675.112,041	4.853
408	579.121,031 675.119,062	409	579.133,03 675.107,496	16.666
411	579.136,902 675.110,572	412	579.135,51 675.112,794	2.622
414	579.141,803 675.117,886	415	579.143,909 675.119,517	2.664
417	579.154,306 675.129,039	418	579.173,631 675.145,684	25.505
420	579.191,359 675.158,158	421	579.193,744 675.160,213	3.148
423	579.214,487 675.179,81	424	579.223,197 675.187,954	11.924
426	579.000,73 675.320,302	427	578.770,309 675.444,788	261.898
429	578.785,851 675.412,38	430	578.815,982 675.396,576	34.024
432	578.853,227 675.372,93	433	578.879,704 675.353,275	32.975
435	578.898,246 675.338,799	436	578.910,776 675.327,689	16.746
438	578.925,589 675.313,59	439	578.944,327 675.295,519	26.032
441	578.982,743 675.256,231	442	579.007,013 675.232,839	33.708
444	579.051,922 675.193,035	445	579.067,233 675.176,231	22.733
447	579.109,701 675.127,627	448	579.117,753 675.119,986	11.1
450	579.100,537 675.125,103	451	579.077,596 675.152,381	35.642
453	579.046,854 675.187,506	454	579.025,722 675.206,887	28.674
456	579.014,249 675.165,176	457	578.965,293 675.125,118	63.256
459	578.928,622 675.140,335	460	578.956,151 675.162,861	35.571

**** Lungimile segmentelor sunt determinate în planul de proiecţie Stereo 70 şi sunt rotunjite la 1 milimetru.**
***** Distanţa dintre puncte este formată din segmente cumulate ce sunt mai mici decât valoarea 1 milimetru.**

Document care conține date cu caracter personal, protejat de prevederile Regulamentului (UE) nr. 679/2016 și Legii 190/2018

DATE DESPRE IMOBILUL NR. 5344

Oficiul de Cadastru şi Publicitate Imobiliară SUCEAVA
Biroul de Cadastru şi Publicitate Imobiliară Gura Humorului

A. Partea I. Descrierea imobilului

TEREN Extravilan

Adresa: Jud. Suceava

Nr. Crt	Nr cadastral Nr. topografic	Suprafaţa* (mp)	Observaţii / Referinţe
A1	30445	6.158	Sector cadastral:23 Teren neimprejmuit; partial imprejmuit

B. Partea II. Proprietari şi acte

Inscrieri privitoare la dreptul de proprietate şi alte drepturi reale		Referinţe
2859 / 30/01/2012		
Act Administrativ nr. hotarare nr. 54, din 27/11/2006 emis de PRIMARIA CIPRIAN PORUMBESCU (anexa nr. 1);		
B3	Intabulare, drept de PROPRIETATE, dobandit prin Constituire, cota actuala 1/1, cota initiala 1/1	A1
	1) **COMUNA CIPRIAN PORUMBESCU DOMENIUL PRIVAT**, CIF:16391789	

C. Partea III. SARCINI .

Inscrieri privind dezmembramintele dreptului de proprietate, drepturi reale de garanţie şi sarcini	Referinţe
NU SUNT	

Document care conține date cu caracter personal, protejat de prevederile Regulamentului (UE) nr. 679/2016 și Legii 190/2018

Anexa Nr. 1 La Partea I

Teren

Nr cadastral	Suprafaţa (mp)*	Observaţii / Referinţe
30445	6.158	partial imprejmuit

* Suprafaţa este determinată in planul de proiecţie Stereo 70.

DETALII LINIARE IMOBIL

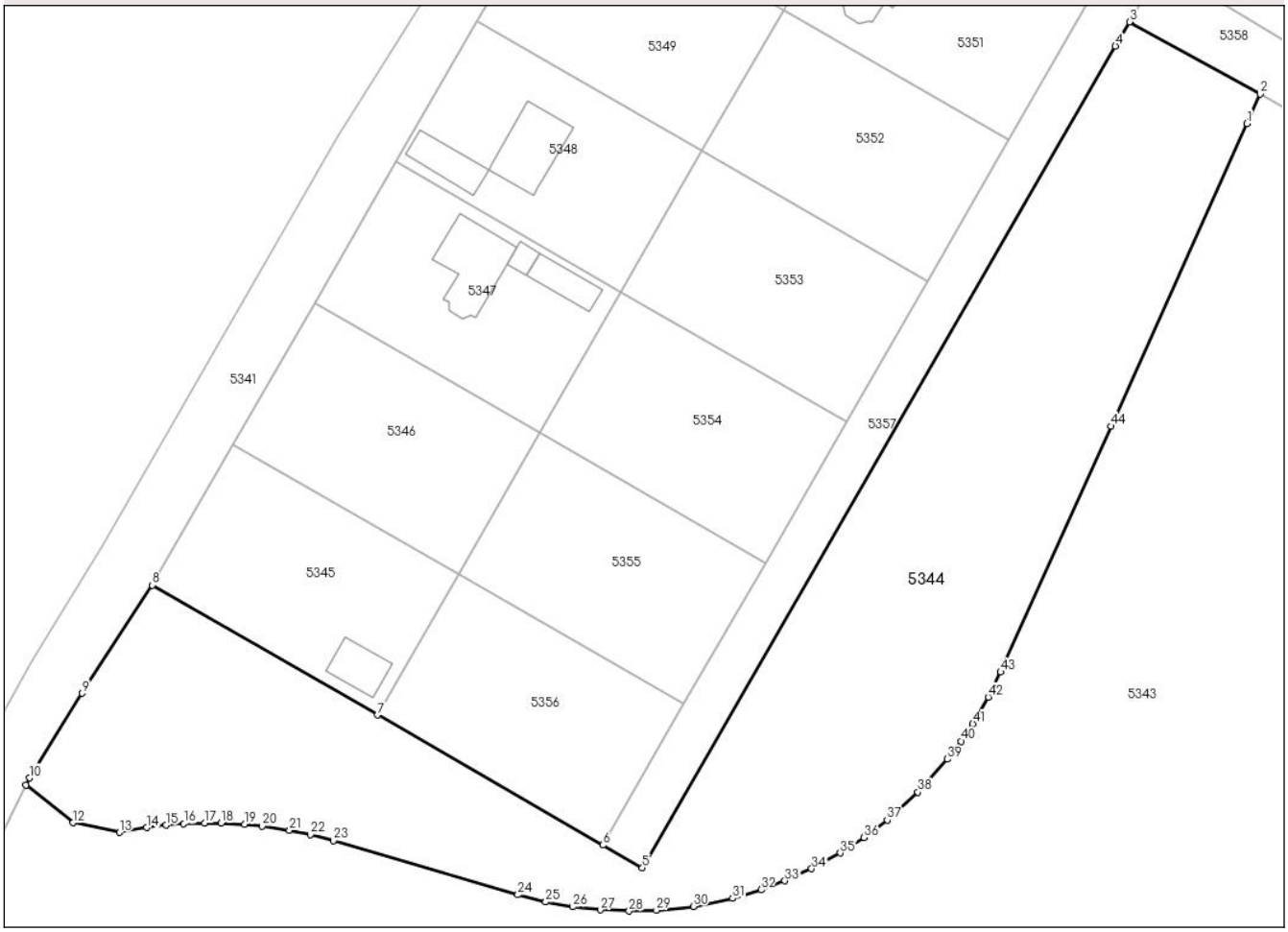

Date referitoare la teren

Crt	Categorie folosință	Intra vilan	Suprafaţa (mp)	Tarla	Parcelă	Nr. topo	Observaţii / Referinţe
1	pasune	NU	6.158	97	1983, 1986, 1987	-	

Lungime Segmente

1) Valorile lungimilor segmentelor sunt obţinute din proiecţie în plan.

Punct început	X / Y	Punct sfârşit	X / Y	Lungime segment
1	578.528,237 675.562,1	2	578.530,273 675.566,628	4.965
4	578.508,0 675.573,981	5	578.435,246 675.447,753	145.694
7	578.394,526 675.471,223	8	578.359,869 675.491,199	40.002
10	578.340,98 675.461,555	11	578.340,447 675.460,458	1.22
13	578.354,843 675.453,212	14	578.359,014 675.453,949	4.236

Punct început	X / Y	Punct sfârşit	X / Y	Lungime segment
2	578.530,273 675.566,628	3	578.510,16 675.577,729	22.973
5	578.435,246 675.447,753	6	578.429,182 675.451,249	7.0
8	578.359,869 675.491,199	9	578.349,092 675.474,576	19.811
11	578.340,447 675.460,458	12	578.347,705 675.454,685	9.274
14	578.359,014 675.453,949	15	578.362,035 675.454,317	3.043

Punct început	X / Y	Punct sfârşit	X / Y	Lungime segment
3	578.510,16 675.577,729	4	578.508,0 675.573,981	4.326
6	578.429,182 675.451,249	7	578.394,526 675.471,223	40.0
9	578.349,092 675.474,576	10	578.340,98 675.461,555	15.341
12	578.347,705 675.454,685	13	578.354,843 675.453,212	7.288
15	578.362,035 675.454,317	16	578.364,727 675.454,529	2.7

Document care conține date cu caracter personal, protejat de prevederile Regulamentului (UE) nr. 679/2016 și Legii 190/2018

Punct început	X / Y	Punct sfârşit	X / Y	Lungime segment
16	578.364,727 675.454,529	17	578.367,934 675.454,642	3.209
19	578.374,117 675.454,43	20	578.376,765 675.454,165	2.661
22	578.384,207 675.452,85	23	578.387,739 675.451,919	3.653
25	578.420,385 675.442,528	26	578.424,531 675.441,775	4.214
28	578.433,209 675.441,116	29	578.437,411 675.441,233	4.204
31	578.449,121 675.443,087	32	578.453,48 675.444,382	4.547
34	578.461,281 675.447,62	35	578.465,685 675.450,035	5.023
37	578.472,905 675.455,111	38	578.477,634 675.459,387	6.376
40	578.484,259 675.467,22	41	578.486,078 675.469,918	3.254
43	578.490,352 675.477,838	44	578.507,335 675.515,61	41.414

Punct început	X / Y	Punct sfârşit	X / Y	Lungime segment
17	578.367,934 675.454,642	18	578.370,484 675.454,623	2.55
20	578.376,765 675.454,165	21	578.380,998 675.453,522	4.282
23	578.387,739 675.451,919	24	578.416,091 675.443,621	29.541
26	578.424,531 675.441,775	27	578.428,773 675.441,3	4.269
29	578.437,411 675.441,233	30	578.443,098 675.441,847	5.72
32	578.453,48 675.444,382	33	578.457,179 675.445,762	3.948
35	578.465,685 675.450,035	36	578.469,358 675.452,426	4.383
38	578.477,634 675.459,387	39	578.482,179 675.464,469	6.818
41	578.486,078 675.469,918	42	578.488,457 675.473,984	4.711
44	578.507,335 675.515,61	1	578.528,237 675.562,1	50.973

Punct început	X / Y	Punct sfârşit	X / Y	Lungime segment
18	578.370,484 675.454,623	19	578.374,117 675.454,43	3.638
21	578.380,998 675.453,522	22	578.384,207 675.452,85	3.279
24	578.416,091 675.443,621	25	578.420,385 675.442,528	4.431
27	578.428,773 675.441,3	28	578.433,209 675.441,116	4.44
30	578.443,098 675.441,847	31	578.449,121 675.443,087	6.149
33	578.457,179 675.445,762	34	578.461,281 675.447,62	4.503
36	578.469,358 675.452,426	37	578.472,905 675.455,111	4.449
39	578.482,179 675.464,469	40	578.484,259 675.467,22	3.449
42	578.488,457 675.473,984	43	578.490,352 675.477,838	4.295

** Lungimile segmentelor sunt determinate în planul de proiecţie Stereo 70 şi sunt rotunjite la 1 milimetru.
*** Distanţa dintre puncte este formată din segmente cumulate ce sunt mai mici decât valoarea 1 milimetru.

Document care conține date cu caracter personal, protejat de prevederile Regulamentului (UE) nr. 679/2016 și Legii 190/2018

DATE DESPRE IMOBILUL NR. 5345

Oficiul de Cadastru şi Publicitate Imobiliară SUCEAVA
Biroul de Cadastru şi Publicitate Imobiliară Gura Humorului

A. Partea I. Descrierea imobilului

TEREN Extravilan

Adresa: Jud. Suceava

Nr. Crt	Nr cadastral Nr. topografic	Suprafaţa* (mp)	Observaţii / Referinţe
A1	30025	1.000	Sector cadastral:23 Teren imprejmuit;

B. Partea II. Proprietari şi acte

Inscrieri privitoare la dreptul de proprietate şi alte drepturi reale		Referinţe
28741 / 05/08/2011		
Act Notarial nr. contract de vanzare cumparare nr. 3588, din 04/08/2011 emis de BNP LOSTUN ION SUCEAVA;		
B3	Intabulare, drept de PROPRIETATE, dobandit prin Conventie, cota actuala 1/1, cota initiala 1/1	A1
	1) **AIOANEI ECATERINA**, necasatorita	
33493 / 07/09/2011		
Act Notarial nr. contract de vanzare cumparare nr. 3588, din 04/08/2011 emis de BNP LOSTUN ION SUCEAVA;		
B4	se indreapta eroarea materiala strecurata in cuprinsul Incheieriii nr. 28741 din 05.08.2011, in sensul ca imobiluol a fost dobindit in baza contractului de vinzare cumparare aut. 3588 din 04.08.2011 si nu 3488 din 04.08.2011	A1

C. Partea III. SARCINI .

Inscrieri privind dezmembramintele dreptului de proprietate, drepturi reale de garanţie şi sarcini	Referinţe
NU SUNT	

Document care conține date cu caracter personal, protejat de prevederile Regulamentului (UE) nr. 679/2016 și Legii 190/2018

Anexa Nr. 1 La Partea I

Teren

Nr cadastral	Suprafaţa (mp)*	Observaţii / Referinţe
30025	1.000	

* Suprafaţa este determinată in planul de proiecţie Stereo 70.

DETALII LINIARE IMOBIL

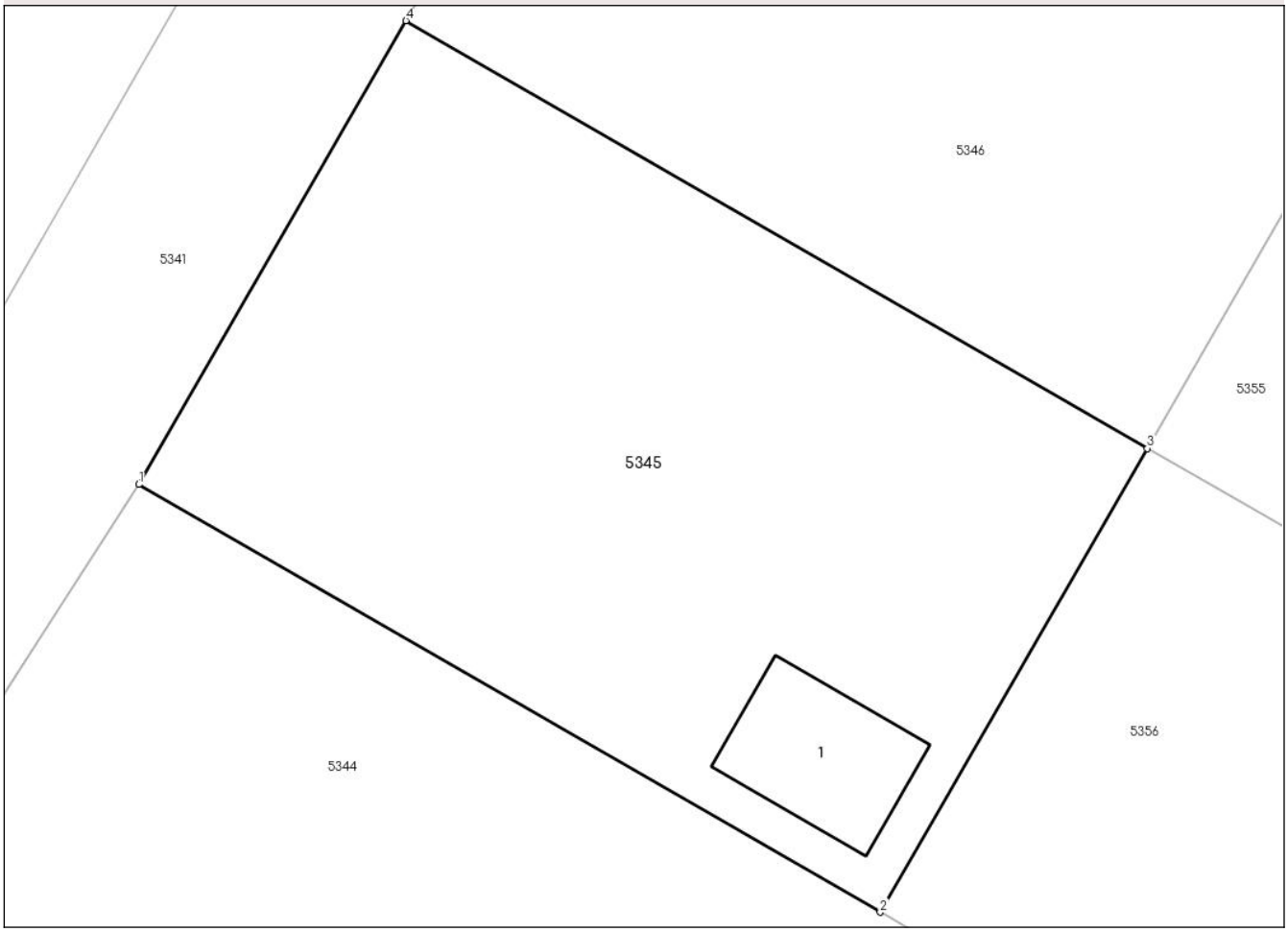

Date referitoare la teren

Crt	Categorie folosință	Intra vilan	Suprafaţa (mp)	Tarla	Parcelă	Nr. topo	Observaţii / Referinţe
1	curti constructii	NU	1.000	97	1986	-	

Date referitoare la construcţii

Crt	Număr	Destinaţie construcţie	Supraf. (mp)	Situaţie juridică	Observaţii / Referinţe
A1.1		constructii de locuinte	50	Fara acte	Nr. niveluri:1; S. construita la sol:50 mp; S. construita desfasurata:50 mp; Locuinta - P

Lungime Segmente

1) Valorile lungimilor segmentelor sunt obţinute din proiecţie în plan.

Punct început	X / Y	Punct sfârşit	X / Y	Lungime segment (** (m)
1	578.359,869 675.491,199	2	578.394,526 675.471,223	40.002
2	578.394,526 675.471,223	3	578.407,01 675.492,883	25.0
3	578.407,01 675.492,883	4	578.372,354 675.512,858	40.0
4	578.372,354 675.512,858	1	578.359,869 675.491,199	25.0

Document care conține date cu caracter personal, protejat de prevederile Regulamentului (UE) nr. 679/2016 și Legii 190/2018

** Lungimile segmentelor sunt determinate în planul de proiecţie Stereo 70 şi sunt rotunjite la 1 milimetru.
*** Distanţa dintre puncte este formată din segmente cumulate ce sunt mai mici decât valoarea 1 milimetru.

Document care conține date cu caracter personal, protejat de prevederile Regulamentului (UE) nr. 679/2016 și Legii 190/2018

DATE DESPRE IMOBILUL NR. 5346

Oficiul de Cadastru şi Publicitate Imobiliară SUCEAVA
Biroul de Cadastru şi Publicitate Imobiliară Gura Humorului

A. Partea I. Descrierea imobilului

TEREN Extravilan

Adresa: Jud. Suceava

Nr. Crt	Nr cadastral Nr. topografic	Suprafaţa* (mp)	Observaţii / Referinţe
A1	30024	1.000	Sector cadastral:23 Teren imprejmuit;

B. Partea II. Proprietari şi acte

Inscrieri privitoare la dreptul de proprietate şi alte drepturi reale		Referinţe
28740 / 05/08/2011		
Act Notarial nr. contract de vinzare cumparare 3587, din 04/08/2011 emis de BNP LOSTUN ION SUCEAVA;		
B3	Intabulare, drept de PROPRIETATE, dobandit prin Conventie, cota actuala 1/1, cota initiala 1/1	A1
	1) **BOBESCU MIRCEA** 2) **BOBESCU ILIANA**, Lipsa CNP	
	OBSERVATII: bun comun in devalmasie	

C. Partea III. SARCINI .

Inscrieri privind dezmembramintele dreptului de proprietate, drepturi reale de garanţie şi sarcini	Referinţe
NU SUNT	

Document care conține date cu caracter personal, protejat de prevederile Regulamentului (UE) nr. 679/2016 și Legii 190/2018

Anexa Nr. 1 La Partea I

Teren

Nr cadastral	Suprafaţa (mp)*	Observaţii / Referinţe
30024	1.000	

* Suprafaţa este determinată in planul de proiecţie Stereo 70.

DETALII LINIARE IMOBIL

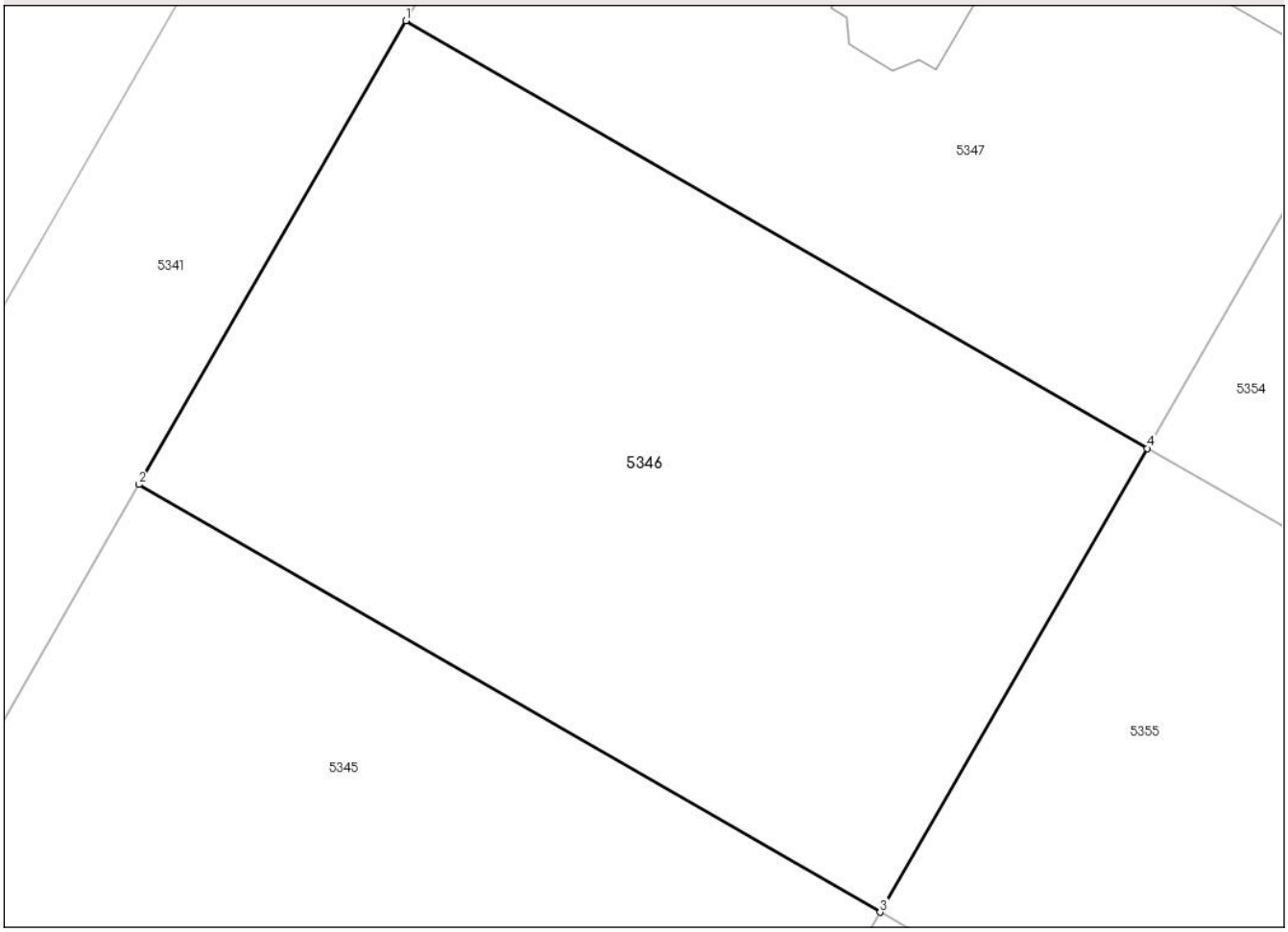

Date referitoare la teren

Crt	Categorie folosință	Intra vilan	Suprafaţa (mp)	Tarla	Parcelă	Nr. topo	Observaţii / Referinţe
1	curti constructii	NU	1.000	97	1986	-	

Lungime Segmente
1) Valorile lungimilor segmentelor sunt obţinute din proiecţie în plan.

Punct început	X / Y	Punct sfârşit	X / Y	Lungime segment (** (m)
1	578.384,835 675.534,517	2	578.372,354 675.512,858	24.998
2	578.372,354 675.512,858	3	578.407,01 675.492,883	40.0
3	578.407,01 675.492,883	4	578.419,494 675.514,543	25.0
4	578.419,494 675.514,543	1	578.384,835 675.534,517	40.003

Document care conține date cu caracter personal, protejat de prevederile Regulamentului (UE) nr. 679/2016 și Legii 190/2018

** Lungimile segmentelor sunt determinate în planul de proiecţie Stereo 70 şi sunt rotunjite la 1 milimetru.
*** Distanţa dintre puncte este formată din segmente cumulate ce sunt mai mici decât valoarea 1 milimetru.

Document care conține date cu caracter personal, protejat de prevederile Regulamentului (UE) nr. 679/2016 și Legii 190/2018

DATE DESPRE IMOBILUL NR. 5347

Oficiul de Cadastru şi Publicitate Imobiliară SUCEAVA
Biroul de Cadastru şi Publicitate Imobiliară Gura Humorului

A. Partea I. Descrierea imobilului

TEREN Extravilan

Adresa: Jud. Suceava

Nr. Crt	Nr cadastral Nr. topografic	Suprafaţa* (mp)	Observaţii / Referinţe
A1	30023	1.000	Sector cadastral:23 Teren imprejmuit;

B. Partea II. Proprietari şi acte

Inscrieri privitoare la dreptul de proprietate şi alte drepturi reale		Referinţe
24731 / 07/07/2011		
Act Notarial nr. contract de vanzare-cumparare nr. 3014, din 07/07/2011 emis de BNP Lostun Ion;		
B3	Intabulare, drept de PROPRIETATE, dobandit prin Conventie, cota actuala 1/1, cota initiala 1/1	A1
	1) **VARVAROI MARIANA**, necasatorita	

C. Partea III. SARCINI .

Inscrieri privind dezmembramintele dreptului de proprietate, drepturi reale de garanţie şi sarcini	Referinţe
NU SUNT	

Anexa Nr. 1 La Partea I

Teren

Nr cadastral	Suprafaţa (mp)*	Observaţii / Referinţe
30023	1.000	

* Suprafaţa este determinată in planul de proiecţie Stereo 70.

DETALII LINIARE IMOBIL

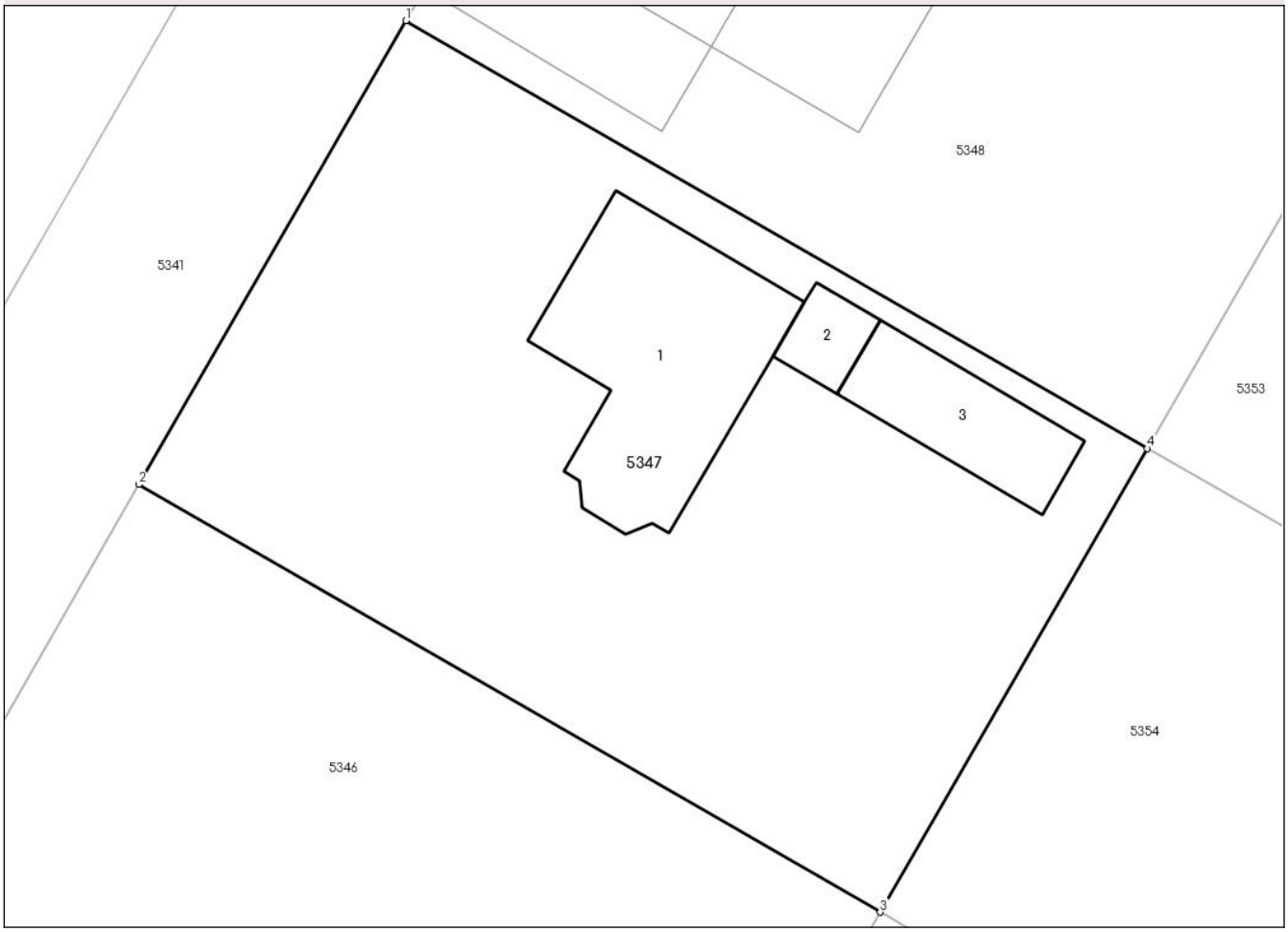

Date referitoare la teren

Crt	Categorie folosință	Intra vilan	Suprafaţa (mp)	Tarla	Parcelă	Nr. topo	Observaţii / Referinţe
1	curti constructii	NU	1.000	97	1986	-	

Date referitoare la construcţii

Crt	Număr	Destinaţie construcţie	Supraf. (mp)	Situaţie juridică	Observaţii / Referinţe
A1.1		constructii de locuinte	112	Fara acte	Nr. niveluri:2; S. construita la sol:112 mp; S. construita desfasurata:224 mp; Locuinta - P+M
A1.2		constructii anexa	14	Fara acte	Nr. niveluri:1; S. construita la sol:14 mp; S. construita desfasurata:14 mp; Anexa-magazie
A1.3		constructii anexa	44	Fara acte	Nr. niveluri:1; S. construita la sol:44 mp; S. construita desfasurata:44 mp; Anexa-magazie

Lungime Segmente

1) Valorile lungimilor segmentelor sunt obţinute din proiecţie în plan.

Punct început	X / Y	Punct sfârşit	X / Y	Lungime segment (** (m)
1	578.397,319 675.556,179	2	578.384,835 675.534,517	25.002
2	578.384,835 675.534,517	3	578.419,494 675.514,543	40.003

Document care conține date cu caracter personal, protejat de prevederile Regulamentului (UE) nr. 679/2016 și Legii 190/2018

Punct început	X / Y	Punct sfârşit	X / Y	Lungime segment (** (m)
3	578.419,494 675.514,543	4	578.431,978 675.536,203	25.0
4	578.431,978 675.536,203	1	578.397,319 675.556,179	40.004

** Lungimile segmentelor sunt determinate în planul de proiecţie Stereo 70 şi sunt rotunjite la 1 milimetru.
*** Distanţa dintre puncte este formată din segmente cumulate ce sunt mai mici decât valoarea 1 milimetru.

Document care conține date cu caracter personal, protejat de prevederile Regulamentului (UE) nr. 679/2016 și Legii 190/2018

DATE DESPRE IMOBILUL NR. 5348

Oficiul de Cadastru şi Publicitate Imobiliară SUCEAVA
Biroul de Cadastru şi Publicitate Imobiliară Gura Humorului

A. Partea I. Descrierea imobilului

TEREN Extravilan

Adresa: Jud. Suceava

Nr. Crt	Nr cadastral Nr. topografic	Suprafaţa* (mp)	Observaţii / Referinţe
A1	30022	1.000	Sector cadastral:23 Teren imprejmuit;

B. Partea II. Proprietari şi acte

Inscrieri privitoare la dreptul de proprietate şi alte drepturi reale		Referinţe
33728 / 09/09/2011		
Act Notarial nr. contract de vânzare-cumpărare aut. nr. 4462, din 08/09/2011 emis de BNP LOSTUN ION SUCEAVA;		
B3	Intabulare, drept de PROPRIETATE, dobandit prin Conventie, cota actuala 1/1, cota initiala 1/1	A1
	1) **CIOBAN IOAN-ILIE**, necăsătorit	

C. Partea III. SARCINI .

Inscrieri privind dezmembramintele dreptului de proprietate, drepturi reale de garanţie şi sarcini	Referinţe
NU SUNT	

Document care conține date cu caracter personal, protejat de prevederile Regulamentului (UE) nr. 679/2016 și Legii 190/2018

Anexa Nr. 1 La Partea I

Teren

Nr cadastral	Suprafaţa (mp)*	Observaţii / Referinţe
30022	1.000	

* Suprafaţa este determinată in planul de proiecţie Stereo 70.

DETALII LINIARE IMOBIL

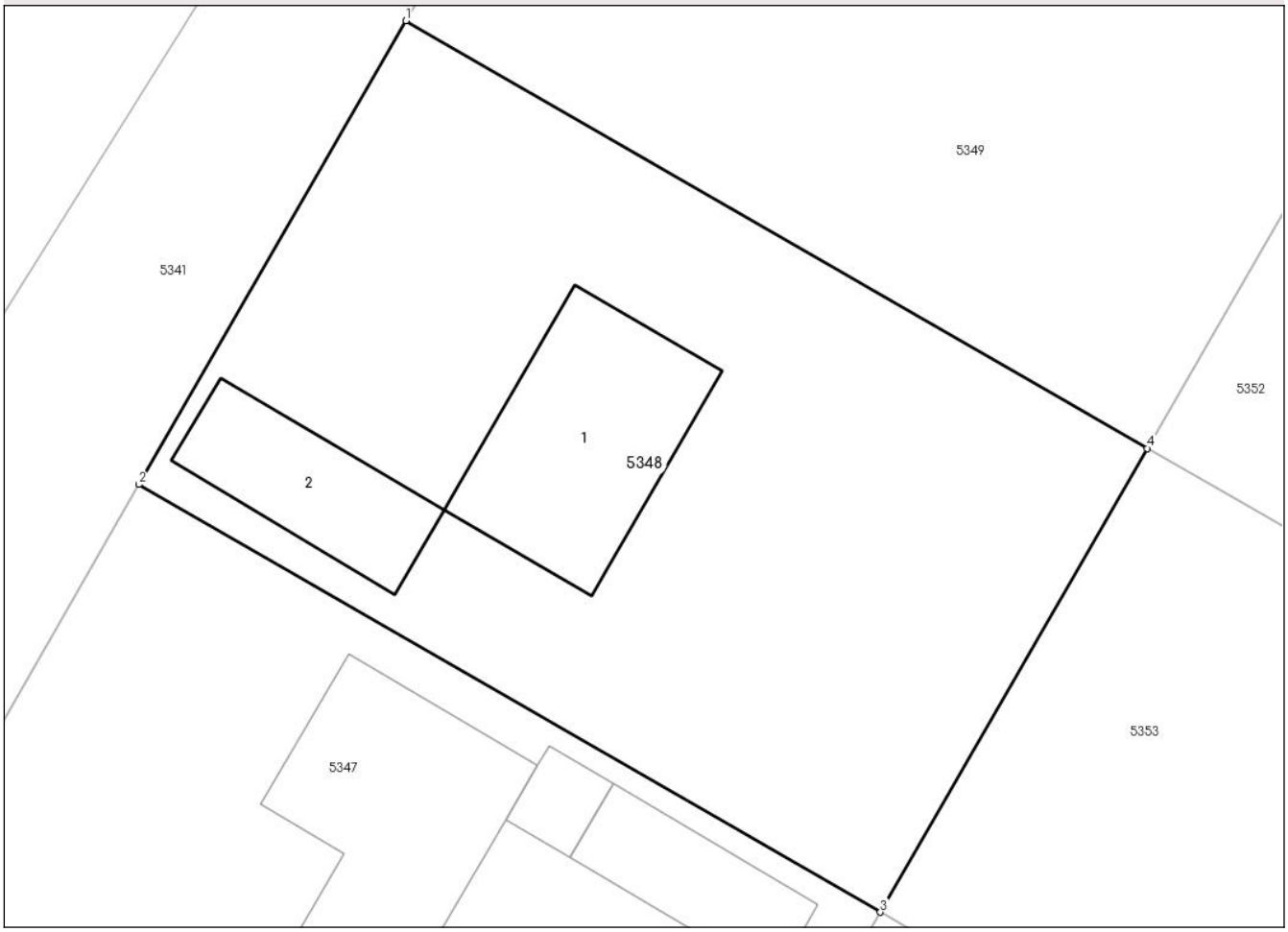

Date referitoare la teren

Crt	Categorie folosință	Intra vilan	Suprafaţa (mp)	Tarla	Parcelă	Nr. topo	Observaţii / Referinţe
1	curti constructii	NU	1.000	97	1986	-	

Date referitoare la construcţii

Crt	Număr	Destinaţie construcţie	Supraf. (mp)	Situaţie juridică	Observaţii / Referinţe
A1.1		constructii de locuinte	97	Fara acte	Nr. niveluri:1; S. construita la sol:97 mp; S. construita desfasurata:194 mp; Locuinta - P+1
A1.2		constructii anexa	55	Fara acte	Nr. niveluri:1; S. construita la sol:55 mp; S. construita desfasurata:55 mp; Anexa-sura

Lungime Segmente

1) Valorile lungimilor segmentelor sunt obţinute din proiecţie în plan.

Punct început	X / Y	Punct sfârşit	X / Y	Lungime segment (** (m)
1	578.409,806 675.577,837	2	578.397,319 675.556,179	25.0
2	578.397,319 675.556,179	3	578.431,978 675.536,203	40.004
3	578.431,978 675.536,203	4	578.444,462 675.557,863	25.0

Document care conține date cu caracter personal, protejat de prevederile Regulamentului (UE) nr. 679/2016 și Legii 190/2018

Punct început	X / Y	Punct sfârşit	X / Y	Lungime segment (** (m)
4	578.444,462 675.557,863	1	578.409,806 675.577,837	40.0

** Lungimile segmentelor sunt determinate în planul de proiecţie Stereo 70 şi sunt rotunjite la 1 milimetru.
*** Distanţa dintre puncte este formată din segmente cumulate ce sunt mai mici decât valoarea 1 milimetru.

Document care conține date cu caracter personal, protejat de prevederile Regulamentului (UE) nr. 679/2016 și Legii 190/2018

DATE DESPRE IMOBILUL NR. 5349

Oficiul de Cadastru şi Publicitate Imobiliară SUCEAVA
Biroul de Cadastru şi Publicitate Imobiliară Gura Humorului

A. Partea I. Descrierea imobilului

TEREN Extravilan

Adresa: Jud. Suceava

Nr. Crt	Nr cadastral Nr. topografic	Suprafaţa* (mp)	Observaţii / Referinţe
A1	30021	1.000	Sector cadastral:23 Teren imprejmuit;

B. Partea II. Proprietari şi acte

Inscrieri privitoare la dreptul de proprietate şi alte drepturi reale		Referinţe
21559 / 16/06/2011		
Act Notarial nr. contract de vânzare-cumpărare aut. nr. 2538, din 16/06/2011 emis de BNP LOSTUN ION SUCEAVA;		
B3	Intabulare, drept de PROPRIETATE, dobandit prin Conventie, cota actuala 1/1, cota initiala 1/1	A1
	1) **UNGUREANU DIONISIE** 2) **UNGUREANU VIORICA**, Lipsa CNP	
	OBSERVATII: soti, bun comun	

C. Partea III. SARCINI .

Inscrieri privind dezmembramintele dreptului de proprietate, drepturi reale de garanţie şi sarcini	Referinţe
NU SUNT	

Anexa Nr. 1 La Partea I

Teren

Nr cadastral	Suprafaţa (mp)*	Observaţii / Referinţe
30021	1.000	

* Suprafaţa este determinată in planul de proiecţie Stereo 70.

DETALII LINIARE IMOBIL

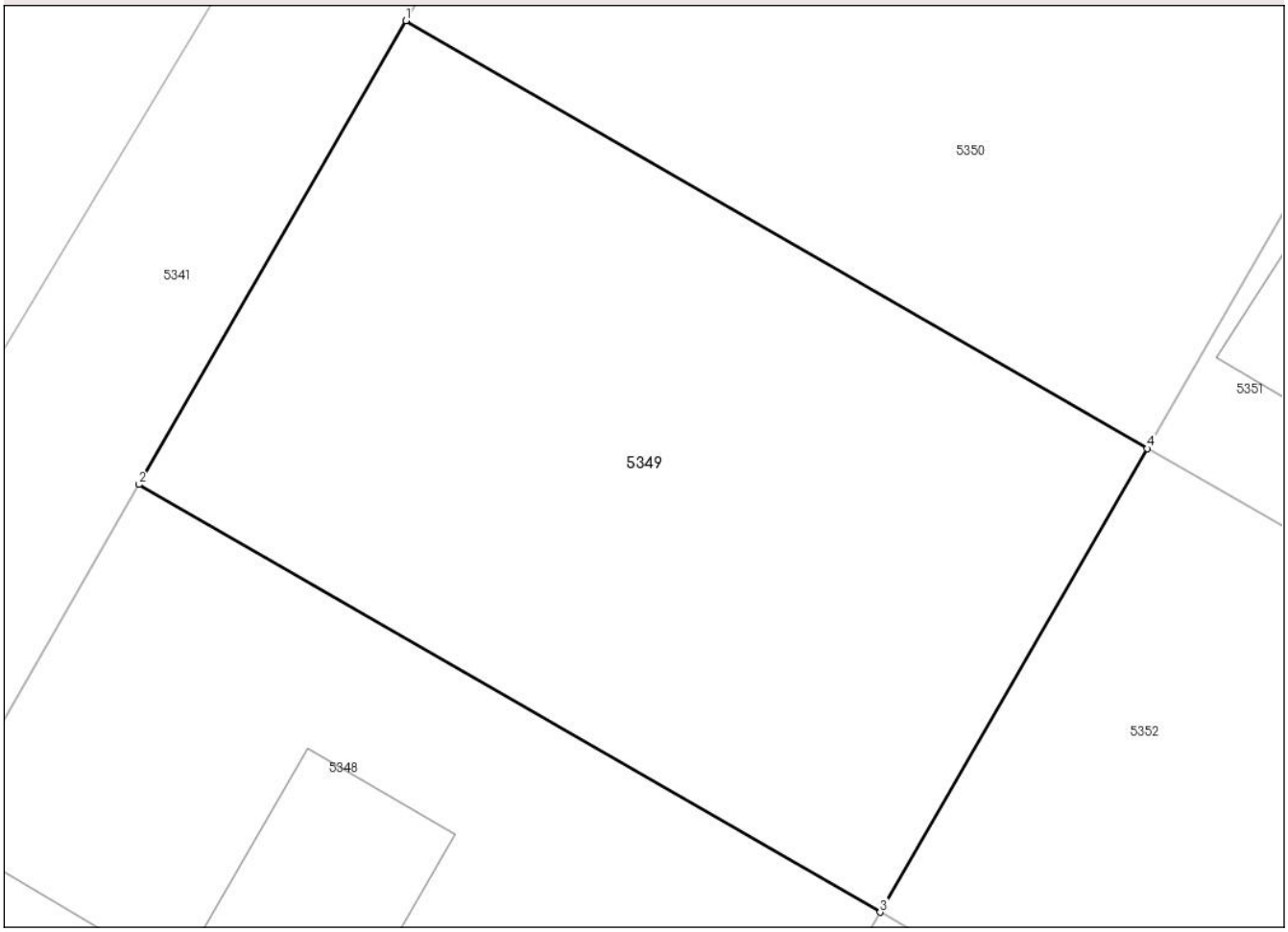

Date referitoare la teren

Crt	Categorie folosință	Intra vilan	Suprafaţa (mp)	Tarla	Parcelă	Nr. topo	Observaţii / Referinţe
1	curti constructii	NU	1.000	97	1986	-	

Lungime Segmente
1) Valorile lungimilor segmentelor sunt obţinute din proiecţie în plan.

Punct început	X / Y	Punct sfârşit	X / Y	Lungime segment (** (m)
1	578.422,29 675.599,497	2	578.409,806 675.577,837	25.0
2	578.409,806 675.577,837	3	578.444,462 675.557,863	40.0
3	578.444,462 675.557,863	4	578.456,946 675.579,522	24.999
4	578.456,946 675.579,522	1	578.422,29 675.599,497	40.0

Document care conține date cu caracter personal, protejat de prevederile Regulamentului (UE) nr. 679/2016 și Legii 190/2018

** Lungimile segmentelor sunt determinate în planul de proiecţie Stereo 70 şi sunt rotunjite la 1 milimetru.
*** Distanţa dintre puncte este formată din segmente cumulate ce sunt mai mici decât valoarea 1 milimetru.

Document care conține date cu caracter personal, protejat de prevederile Regulamentului (UE) nr. 679/2016 și Legii 190/2018

DATE DESPRE IMOBILUL NR. 5350

Oficiul de Cadastru şi Publicitate Imobiliară SUCEAVA
Biroul de Cadastru şi Publicitate Imobiliară Gura Humorului

A. Partea I. Descrierea imobilului

TEREN Extravilan

Adresa: Jud. Suceava

Nr. Crt	Nr cadastral Nr. topografic	Suprafaţa* (mp)	Observaţii / Referinţe
A1	30020	1.000	Sector cadastral:23 Teren neimprejmuit; partial imprejmuit

B. Partea II. Proprietari şi acte

Inscrieri privitoare la dreptul de proprietate şi alte drepturi reale		Referinţe
47164 / 28/08/2019		
Act Notarial nr. 1827, din 27/08/2019 emis de Lostun Razvan Laurian;		
B4	Intabulare, drept de PROPRIETATE, dobandit prin Conventie, cota actuala 1/1, cota initiala 1/1	A1
	1) **STROPŞA FLORIN** 2) **STROPŞA MONA-EMILIA**, bun comun	

C. Partea III. SARCINI .

Inscrieri privind dezmembramintele dreptului de proprietate, drepturi reale de garanţie şi sarcini	Referinţe
NU SUNT	

Document care conține date cu caracter personal, protejat de prevederile Regulamentului (UE) nr. 679/2016 și Legii 190/2018

Anexa Nr. 1 La Partea I

Teren

Nr cadastral	Suprafaţa (mp)*	Observaţii / Referinţe
30020	1.000	partial imprejmuit

* Suprafaţa este determinată in planul de proiecţie Stereo 70.

DETALII LINIARE IMOBIL

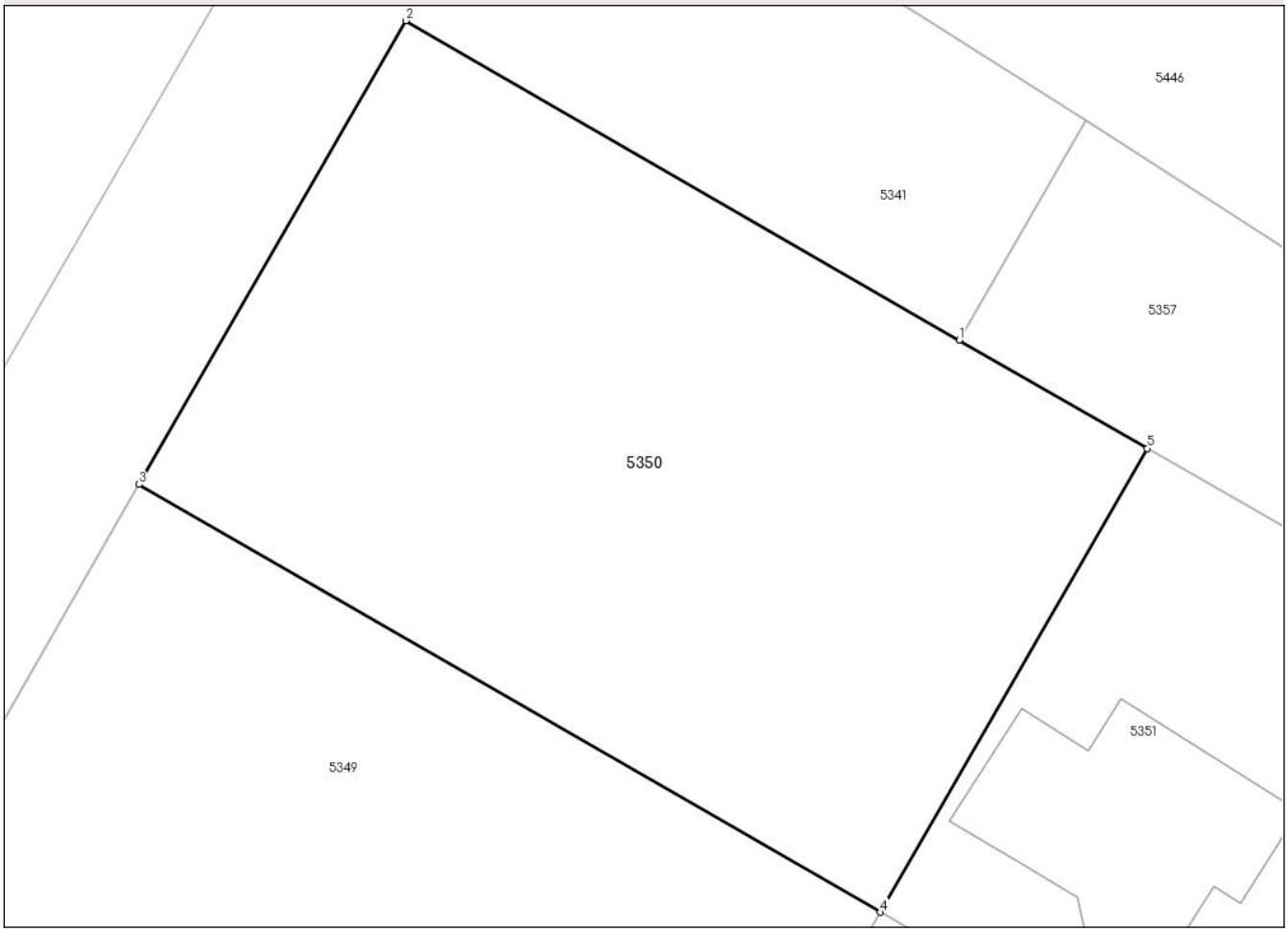

Date referitoare la teren

Crt	Categorie folosință	Intra vilan	Suprafaţa (mp)	Tarla	Parcelă	Nr. topo	Observaţii / Referinţe
1	curti constructii	NU	1.000	97	1986	-	

Lungime Segmente
1) Valorile lungimilor segmentelor sunt obţinute din proiecţie în plan.

Punct început	X / Y	Punct sfârşit	X / Y	Lungime segment (** (m)
1	578.460,65 675.606,243	2	578.434,775 675.621,157	29.865
2	578.434,775 675.621,157	3	578.422,29 675.599,497	25.001
3	578.422,29 675.599,497	4	578.456,946 675.579,522	40.0
4	578.456,946 675.579,522	5	578.469,43 675.601,182	25.0
5	578.469,43 675.601,182	1	578.460,65 675.606,243	10.134

Document care conține date cu caracter personal, protejat de prevederile Regulamentului (UE) nr. 679/2016 și Legii 190/2018

** Lungimile segmentelor sunt determinate în planul de proiecţie Stereo 70 şi sunt rotunjite la 1 milimetru.
*** Distanţa dintre puncte este formată din segmente cumulate ce sunt mai mici decât valoarea 1 milimetru.

Document care conține date cu caracter personal, protejat de prevederile Regulamentului (UE) nr. 679/2016 și Legii 190/2018

DATE DESPRE IMOBILUL NR. 5351

Oficiul de Cadastru şi Publicitate Imobiliară SUCEAVA
Biroul de Cadastru şi Publicitate Imobiliară Gura Humorului

A. Partea I. Descrierea imobilului

TEREN Extravilan

Adresa: Jud. Suceava

Nr. Crt	Nr cadastral Nr. topografic	Suprafaţa* (mp)	Observaţii / Referinţe
A1	30031	1.000	Sector cadastral:23 Teren imprejmuit;

Construcţii

Crt	Nr cadastral Nr. topografic	Adresa	Observaţii / Referinţe
A1.1	30031-C1	Jud. Suceava	Nr. niveluri:2; S. construita la sol:109 mp; S. construita desfasurata:195 mp; Locuinta (P+M), edificata in anul 2018, SD = 195 mp

B. Partea II. Proprietari şi acte

Inscrieri privitoare la dreptul de proprietate şi alte drepturi reale		Referinţe
8496 / 18/03/2013		
Act Notarial nr. 392-contract de vanzare, din 18/03/2013 emis de BNP CURCA MIHAI;		
B3	Intabulare, drept de PROPRIETATE, dobandit prin Conventie, cota actuala 1/1, cota initiala 1/1	A1
	1) **LEFTER GEANINA-CAMELIA** 2) **LEFTER PETRICA-MARCEL**, un comun	
	OBSERVATII: un comun	
52713 / 28/07/2021		
Act Administrativ nr. certificat de atestare a edificarii constructie nr. 2052, din 30/06/2021 emis de COMUNA CIPRIAN PORUMBESCU;		
B4	Intabulare, drept de PROPRIETATE, dobandit prin Construire, cota actuala 1/1, cota initiala 1/1	A1.1
	1) **LEFTER PETRICĂ-MARCEL**, bun comun in devalmasie 2) **LEFTER GEANINA-CAMELIA**	

C. Partea III. SARCINI .

Inscrieri privind dezmembramintele dreptului de proprietate, drepturi reale de garanţie şi sarcini	Referinţe
NU SUNT	

Document care conține date cu caracter personal, protejat de prevederile Regulamentului (UE) nr. 679/2016 și Legii 190/2018

Anexa Nr. 1 La Partea I

Teren

Nr cadastral	Suprafaţa (mp)*	Observaţii / Referinţe
30031	1.000	

* Suprafaţa este determinată in planul de proiecţie Stereo 70.

DETALII LINIARE IMOBIL

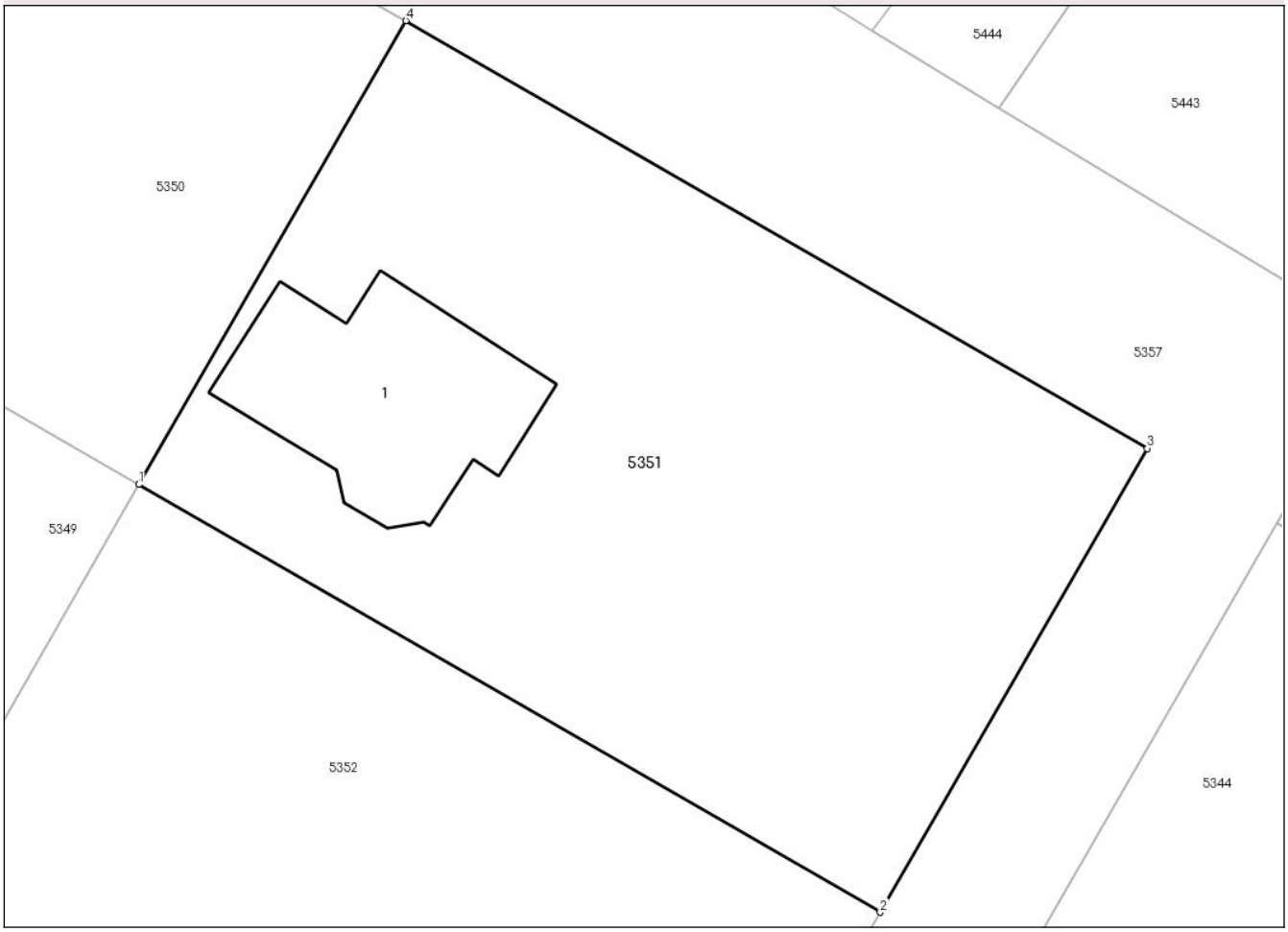

Date referitoare la teren

Crt	Categorie folosință	Intra vilan	Suprafaţa (mp)	Tarla	Parcelă	Nr. topo	Observaţii / Referinţe
1	curti constructii	NU	1.000	97	1986	-	

Date referitoare la construcţii

Crt	Număr	Destinaţie construcţie	Supraf. (mp)	Situaţie juridică	Observaţii / Referinţe
A1.1	30031-C1	constructii de locuinte	109	Cu acte	Nr. niveluri:2; S. construita la sol:109 mp; S. construita desfasurata:195 mp; Locuinta (P+M), edificata in anul 2018, SD = 195 mp

Lungime Segmente
1) Valorile lungimilor segmentelor sunt obţinute din proiecţie în plan.

Punct început	X / Y	Punct sfârşit	X / Y	Lungime segment (** (m)
1	578.456,946 675.579,522	2	578.491,602 675.559,548	40.0
2	578.491,602 675.559,548	3	578.504,086 675.581,208	25.0
3	578.504,086 675.581,208	4	578.469,43 675.601,182	40.0

Document care conține date cu caracter personal, protejat de prevederile Regulamentului (UE) nr. 679/2016 și Legii 190/2018

Punct început	X / Y	Punct sfârşit	X / Y	Lungime segment (** (m)
4	578.469,43 675.601,182	1	578.456,946 675.579,522	25.0

** Lungimile segmentelor sunt determinate în planul de proiecţie Stereo 70 şi sunt rotunjite la 1 milimetru.
*** Distanţa dintre puncte este formată din segmente cumulate ce sunt mai mici decât valoarea 1 milimetru.

Document care conține date cu caracter personal, protejat de prevederile Regulamentului (UE) nr. 679/2016 și Legii 190/2018

DATE DESPRE IMOBILUL NR. 5352

Oficiul de Cadastru şi Publicitate Imobiliară SUCEAVA
Biroul de Cadastru şi Publicitate Imobiliară Gura Humorului

A. Partea I. Descrierea imobilului

TEREN Extravilan

Adresa: Jud. Suceava

Nr. Crt	Nr cadastral Nr. topografic	Suprafaţa* (mp)	Observaţii / Referinţe
A1	30030	1.000	Sector cadastral:23 Teren neimprejmuit;

B. Partea II. Proprietari şi acte

Inscrieri privitoare la dreptul de proprietate şi alte drepturi reale		Referinţe
42513 / 16/06/2021		
Act Notarial nr. 983, din 14/06/2021 emis de BIN Cirligeanu Virginia Laura (contract de vânzare-cumpărare);		
B4	Intabulare, drept de PROPRIETATE, dobandit prin Conventie, cota actuala 1/1, cota initiala 1/1	A1
	1) **STROPŞA FLORIN** 2) **STROPŞA MONA-EMILIA**, bun comun, în devălmășie	

C. Partea III. SARCINI .

Inscrieri privind dezmembramintele dreptului de proprietate, drepturi reale de garanţie şi sarcini	Referinţe
NU SUNT	

Anexa Nr. 1 La Partea I

Teren

Nr cadastral	Suprafaţa (mp)*	Observaţii / Referinţe
30030	1.000	

* Suprafaţa este determinată in planul de proiecţie Stereo 70.

DETALII LINIARE IMOBIL

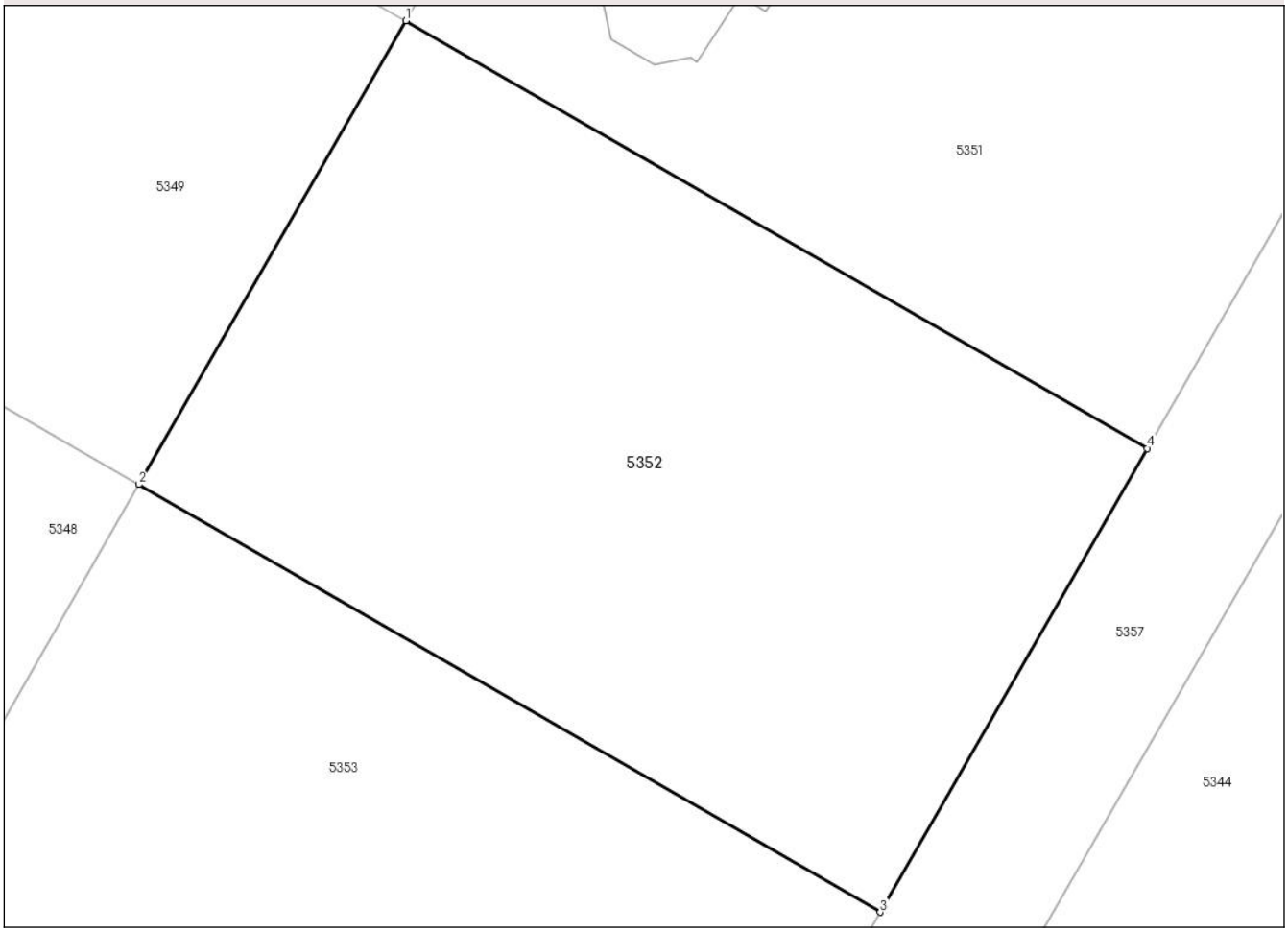

Date referitoare la teren

Crt	Categorie folosință	Intra vilan	Suprafaţa (mp)	Tarla	Parcelă	Nr. topo	Observaţii / Referinţe
1	curti constructii	NU	1.000	97	1986	-	

Lungime Segmente
1) Valorile lungimilor segmentelor sunt obţinute din proiecţie în plan.

Punct început	X / Y	Punct sfârşit	X / Y	Lungime segment (** (m)
1	578.456,946 675.579,522	2	578.444,462 675.557,863	24.999
2	578.444,462 675.557,863	3	578.479,118 675.537,888	40.0
3	578.479,118 675.537,888	4	578.491,602 675.559,548	25.0
4	578.491,602 675.559,548	1	578.456,946 675.579,522	40.0

Document care conține date cu caracter personal, protejat de prevederile Regulamentului (UE) nr. 679/2016 și Legii 190/2018

** Lungimile segmentelor sunt determinate în planul de proiecţie Stereo 70 şi sunt rotunjite la 1 milimetru.
*** Distanţa dintre puncte este formată din segmente cumulate ce sunt mai mici decât valoarea 1 milimetru.

Document care conține date cu caracter personal, protejat de prevederile Regulamentului (UE) nr. 679/2016 și Legii 190/2018

DATE DESPRE IMOBILUL NR. 5353

Oficiul de Cadastru şi Publicitate Imobiliară SUCEAVA
Biroul de Cadastru şi Publicitate Imobiliară Gura Humorului

A. Partea I. Descrierea imobilului

TEREN Extravilan

Adresa: Jud. Suceava

Nr. Crt	Nr cadastral Nr. topografic	Suprafaţa* (mp)	Observaţii / Referinţe
A1	30029	1.000	Sector cadastral:23 Teren neimprejmuit;

B. Partea II. Proprietari şi acte

Inscrieri privitoare la dreptul de proprietate şi alte drepturi reale		Referinţe
33560 / 08/09/2011		
Act Notarial nr. 4441, din 07/09/2011 emis de BNP LOSTUN ION SUCEAVA (contract de vinzare cumparare);		
B3	Intabulare, drept de PROPRIETATE, dobandit prin Conventie, cota actuala 1/1, cota initiala 1/1	A1
	1) **LUPU DRAGOS CATALIN**, necasatorit	

C. Partea III. SARCINI

Inscrieri privind dezmembramintele dreptului de proprietate, drepturi reale de garanţie şi sarcini		Referinţe
21269 / 07/11/2024		
Act Administrativ nr. 3074, din 27/11/2024 emis de Înaltă curte de Casație și Justiție (hotarare judecatoreasca nr încheiere emisă în dosarul nr. 5588/2/2018/a10 din 18.04.2024, emis de Curtea de Apel București);		
C3	Se notează radierea ipotecii legale de sun C1 și menținerea sechestrului de sub C2.	A1

Document care conține date cu caracter personal, protejat de prevederile Regulamentului (UE) nr. 679/2016 și Legii 190/2018

Anexa Nr. 1 La Partea I

Teren

Nr cadastral	Suprafaţa (mp)*	Observaţii / Referinţe
30029	1.000	

* Suprafaţa este determinată in planul de proiecţie Stereo 70.

DETALII LINIARE IMOBIL

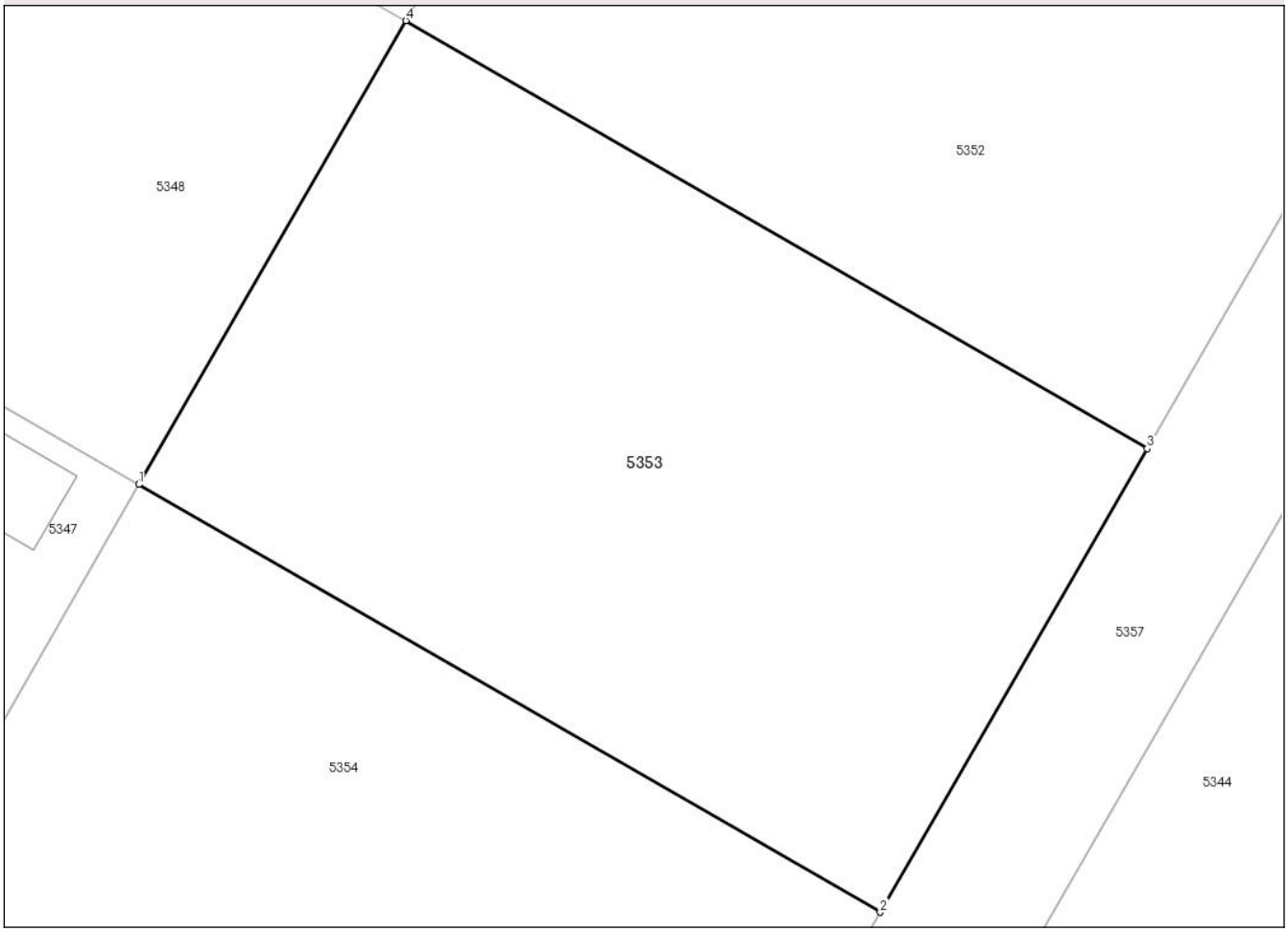

Date referitoare la teren

Crt	Categorie folosință	Intra vilan	Suprafaţa (mp)	Tarla	Parcelă	Nr. topo	Observaţii / Referinţe
1	curti constructii	NU	1.000	97	1986	-	

Lungime Segmente
1) Valorile lungimilor segmentelor sunt obţinute din proiecţie în plan.

Punct început	X / Y	Punct sfârşit	X / Y	Lungime segment (** (m)
1	578.431,978 675.536,203	2	578.466,634 675.516,229	40.0
2	578.466,634 675.516,229	3	578.479,118 675.537,888	24.999
3	578.479,118 675.537,888	4	578.444,462 675.557,863	40.0
4	578.444,462 675.557,863	1	578.431,978 675.536,203	25.0

Document care conține date cu caracter personal, protejat de prevederile Regulamentului (UE) nr. 679/2016 și Legii 190/2018

** Lungimile segmentelor sunt determinate în planul de proiecţie Stereo 70 şi sunt rotunjite la 1 milimetru.
*** Distanţa dintre puncte este formată din segmente cumulate ce sunt mai mici decât valoarea 1 milimetru.

Document care conține date cu caracter personal, protejat de prevederile Regulamentului (UE) nr. 679/2016 și Legii 190/2018

DATE DESPRE IMOBILUL NR. 5354

Oficiul de Cadastru şi Publicitate Imobiliară SUCEAVA
Biroul de Cadastru şi Publicitate Imobiliară Gura Humorului

A. Partea I. Descrierea imobilului

TEREN Extravilan

Adresa: Jud. Suceava

Nr. Crt	Nr cadastral Nr. topografic	Suprafaţa* (mp)	Observaţii / Referinţe
A1	30028	1.000	Sector cadastral:23 Teren neimprejmuit;

B. Partea II. Proprietari şi acte

Inscrieri privitoare la dreptul de proprietate şi alte drepturi reale		Referinţe
43108 / 21/12/2012		
Act Notarial nr. 2406, din 21/12/2012 emis de BNP CURCA MIHAI (contract de vanzare cumparare);		
B4	Intabulare, drept de PROPRIETATE, dobandit prin Conventie, cota actuala 1/1, cota initiala 1/1	A1
	1) **SUCIU LIVIU-IOAN**, necasatorit	

C. Partea III. SARCINI .

Inscrieri privind dezmembramintele dreptului de proprietate, drepturi reale de garanţie şi sarcini	Referinţe
NU SUNT	

Anexa Nr. 1 La Partea I

Teren

Nr cadastral	Suprafaţa (mp)*	Observaţii / Referinţe
30028	1.000	

* Suprafaţa este determinată in planul de proiecţie Stereo 70.

DETALII LINIARE IMOBIL

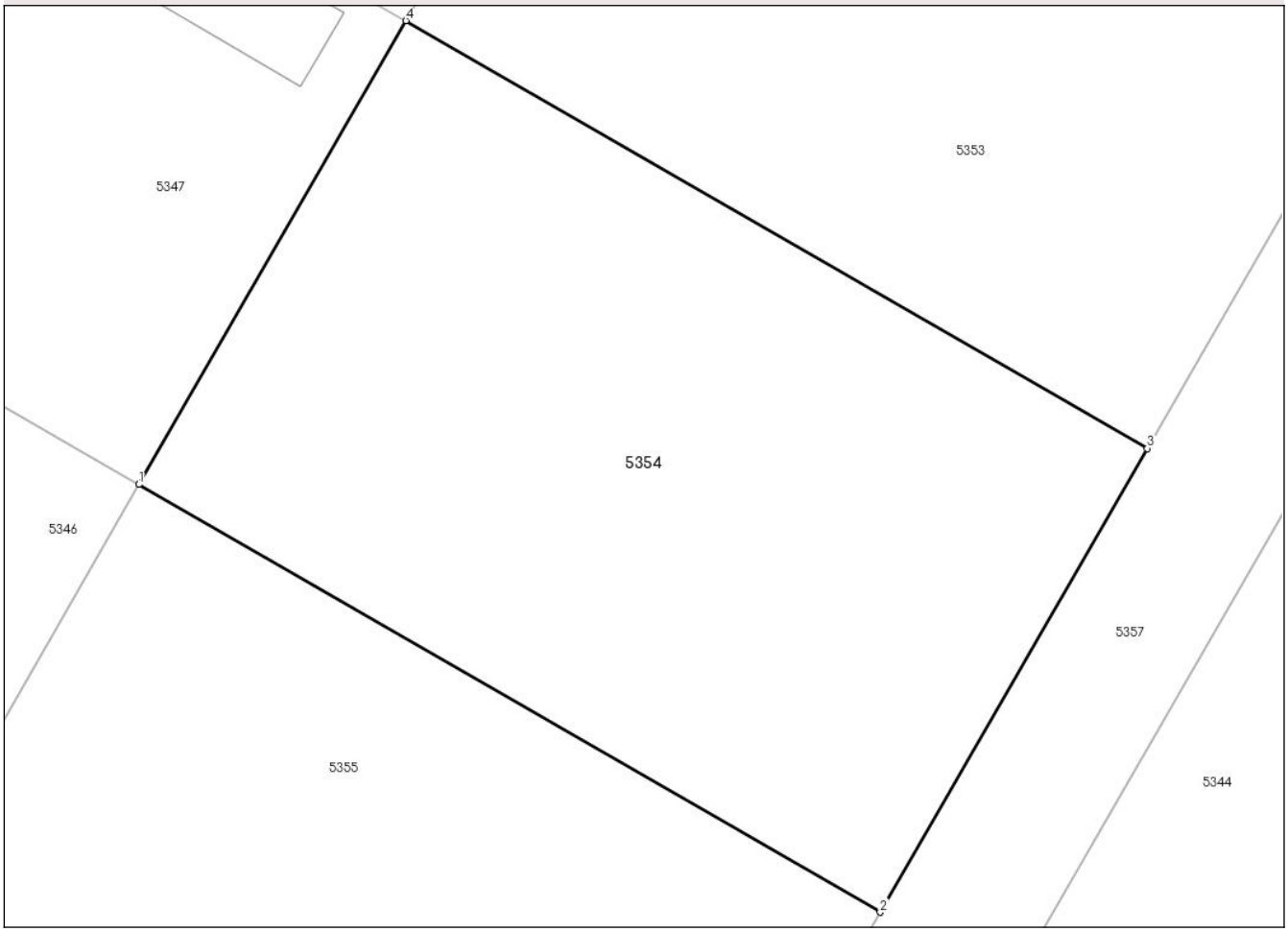

Date referitoare la teren

Crt	Categorie folosință	Intra vilan	Suprafaţa (mp)	Tarla	Parcelă	Nr. topo	Observaţii / Referinţe
1	curti constructii	NU	1.000	97	1986	-	

Lungime Segmente
1) Valorile lungimilor segmentelor sunt obţinute din proiecţie în plan.

Punct început	X / Y	Punct sfârşit	X / Y	Lungime segment (** (m)
1	578.419,494 675.514,543	2	578.454,15 675.494,569	40.0
2	578.454,15 675.494,569	3	578.466,634 675.516,229	25.0
3	578.466,634 675.516,229	4	578.431,978 675.536,203	40.0
4	578.431,978 675.536,203	1	578.419,494 675.514,543	25.0

Document care conține date cu caracter personal, protejat de prevederile Regulamentului (UE) nr. 679/2016 și Legii 190/2018

** Lungimile segmentelor sunt determinate în planul de proiecţie Stereo 70 şi sunt rotunjite la 1 milimetru.
*** Distanţa dintre puncte este formată din segmente cumulate ce sunt mai mici decât valoarea 1 milimetru.

Document care conține date cu caracter personal, protejat de prevederile Regulamentului (UE) nr. 679/2016 și Legii 190/2018

DATE DESPRE IMOBILUL NR. 5355

Oficiul de Cadastru şi Publicitate Imobiliară SUCEAVA
Biroul de Cadastru şi Publicitate Imobiliară Gura Humorului

A. Partea I. Descrierea imobilului

TEREN Extravilan

Adresa: Jud. Suceava

Nr. Crt	Nr cadastral Nr. topografic	Suprafaţa* (mp)	Observaţii / Referinţe
A1	30027	1.000	Sector cadastral:23 Teren neimprejmuit;

B. Partea II. Proprietari şi acte

Inscrieri privitoare la dreptul de proprietate şi alte drepturi reale		Referinţe
6707 / 13/03/2023		
Act Notarial nr. 1108, din 13/03/2023 emis de Busuioc Ovidiu;		
B4	Intabulare, drept de PROPRIETATEbun comun in devalmasie cu titlu de cumparare, dobandit prin Conventie, cota actuala 1/1, cota initiala 1/1	A1
	1) **JAUCA IOAN** 2) **JAUCA GABRIELA-PETRONELA**	

C. Partea III. SARCINI .

Inscrieri privind dezmembramintele dreptului de proprietate, drepturi reale de garanţie şi sarcini	Referinţe
NU SUNT	

Anexa Nr. 1 La Partea I

Teren

Nr cadastral	Suprafaţa (mp)*	Observaţii / Referinţe
30027	1.000	

* Suprafaţa este determinată in planul de proiecţie Stereo 70.

DETALII LINIARE IMOBIL

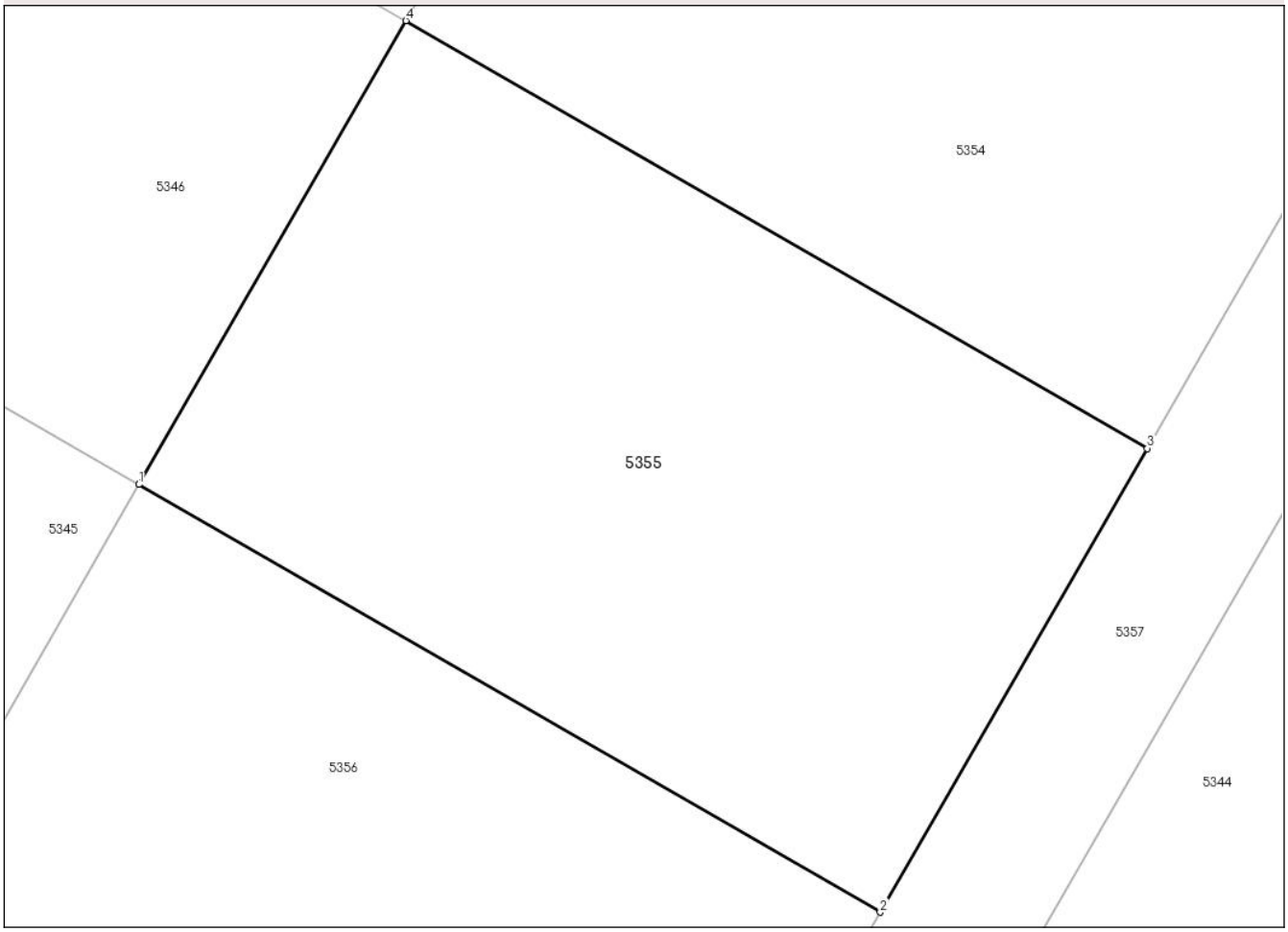

Date referitoare la teren

Crt	Categorie folosință	Intra vilan	Suprafaţa (mp)	Tarla	Parcelă	Nr. topo	Observaţii / Referinţe
1	curti constructii	NU	1.000	97	1986	-	

Lungime Segmente
1) Valorile lungimilor segmentelor sunt obţinute din proiecţie în plan.

Punct început	X / Y	Punct sfârşit	X / Y	Lungime segment (** (m)
1	578.407,01 675.492,883	2	578.441,666 675.472,909	40.0
2	578.441,666 675.472,909	3	578.454,15 675.494,569	25.0
3	578.454,15 675.494,569	4	578.419,494 675.514,543	40.0
4	578.419,494 675.514,543	1	578.407,01 675.492,883	25.0

Document care conține date cu caracter personal, protejat de prevederile Regulamentului (UE) nr. 679/2016 și Legii 190/2018

** Lungimile segmentelor sunt determinate în planul de proiecţie Stereo 70 şi sunt rotunjite la 1 milimetru.
*** Distanţa dintre puncte este formată din segmente cumulate ce sunt mai mici decât valoarea 1 milimetru.

Document care conține date cu caracter personal, protejat de prevederile Regulamentului (UE) nr. 679/2016 și Legii 190/2018

DATE DESPRE IMOBILUL NR. 5356

Oficiul de Cadastru şi Publicitate Imobiliară SUCEAVA
Biroul de Cadastru şi Publicitate Imobiliară Gura Humorului

A. Partea I. Descrierea imobilului

TEREN Extravilan

Adresa: Jud. Suceava

Nr. Crt	Nr cadastral Nr. topografic	Suprafaţa* (mp)	Observaţii / Referinţe
A1	30026	1.000	Sector cadastral:23 Teren neimprejmuit;

B. Partea II. Proprietari şi acte

Inscrieri privitoare la dreptul de proprietate şi alte drepturi reale		Referinţe
21056 / 25/06/2012		
Act Notarial nr. 1243-contract de vanzare cumparare, din 22/06/2012 emis de BNP CURCA MIHAI;		
B3	Intabulare, drept de PROPRIETATE, dobandit prin Conventie, cota actuala 1/1, cota initiala 1/1	A1
	1) **NITAN SORIN-ILIE** 2) **NITAN CARMEN-MIHAELA**	

C. Partea III. SARCINI .

Inscrieri privind dezmembramintele dreptului de proprietate, drepturi reale de garanţie şi sarcini	Referinţe
NU SUNT	

Document care conține date cu caracter personal, protejat de prevederile Regulamentului (UE) nr. 679/2016 și Legii 190/2018

Anexa Nr. 1 La Partea I

Teren

Nr cadastral	Suprafaţa (mp)*	Observaţii / Referinţe
30026	1.000	

* Suprafaţa este determinată in planul de proiecţie Stereo 70.

DETALII LINIARE IMOBIL

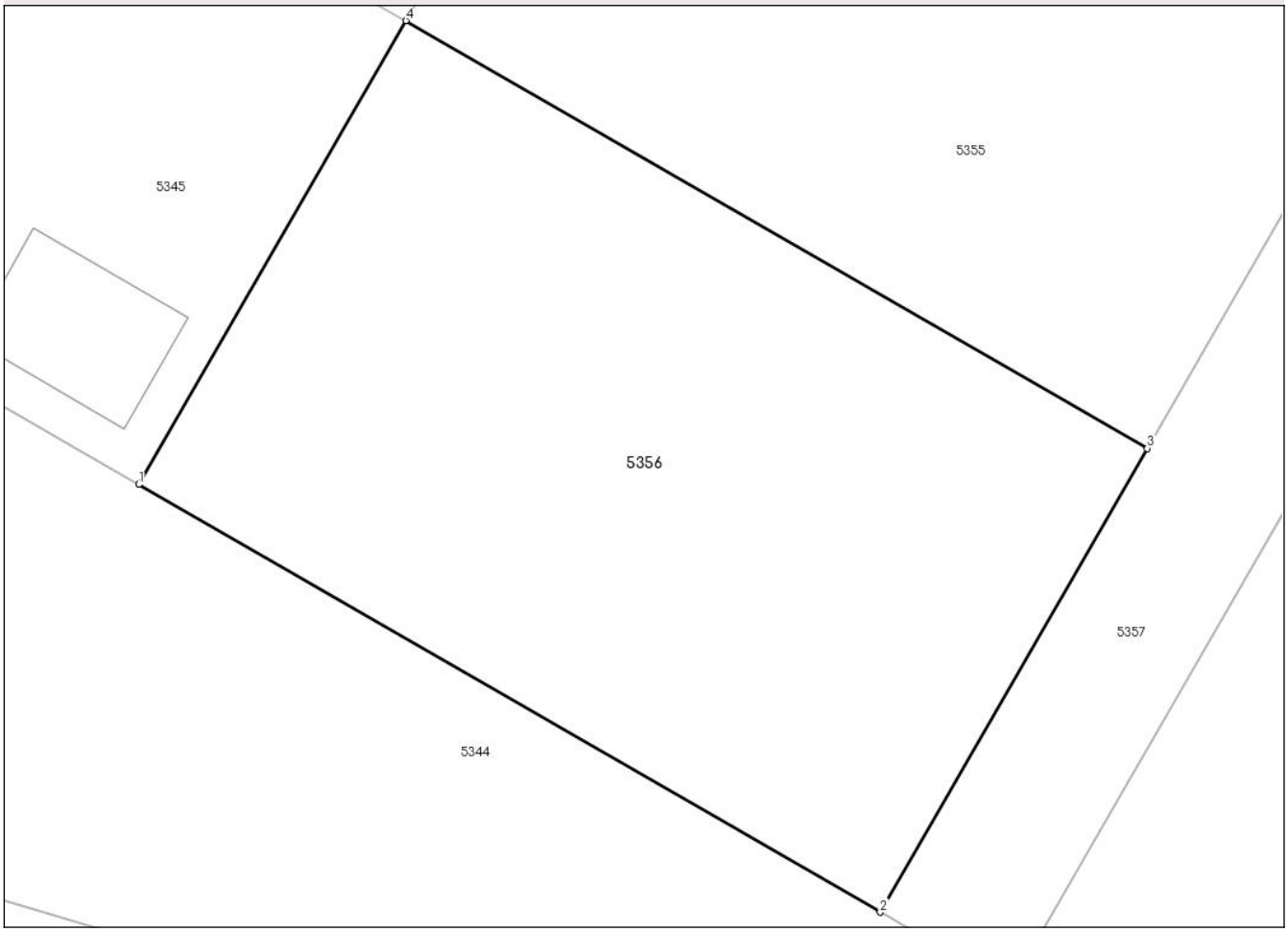

Date referitoare la teren

Crt	Categorie folosință	Intra vilan	Suprafaţa (mp)	Tarla	Parcelă	Nr. topo	Observaţii / Referinţe
1	curti constructii	NU	1.000	97	1986	-	

Lungime Segmente
1) Valorile lungimilor segmentelor sunt obţinute din proiecţie în plan.

Punct început	X / Y	Punct sfârşit	X / Y	Lungime segment (** (m)
1	578.394,526 675.471,223	2	578.429,182 675.451,249	40.0
2	578.429,182 675.451,249	3	578.441,666 675.472,909	25.0
3	578.441,666 675.472,909	4	578.407,01 675.492,883	40.0
4	578.407,01 675.492,883	1	578.394,526 675.471,223	25.0

Document care conține date cu caracter personal, protejat de prevederile Regulamentului (UE) nr. 679/2016 și Legii 190/2018

** Lungimile segmentelor sunt determinate în planul de proiecţie Stereo 70 şi sunt rotunjite la 1 milimetru.
*** Distanţa dintre puncte este formată din segmente cumulate ce sunt mai mici decât valoarea 1 milimetru.

Document care conține date cu caracter personal, protejat de prevederile Regulamentului (UE) nr. 679/2016 și Legii 190/2018

DATE DESPRE IMOBILUL NR. 5357

Oficiul de Cadastru şi Publicitate Imobiliară SUCEAVA
Biroul de Cadastru şi Publicitate Imobiliară Gura Humorului

A. Partea I. Descrierea imobilului

TEREN Extravilan

Adresa: Jud. Suceava

Nr. Crt	Nr cadastral Nr. topografic	Suprafaţa* (mp)	Observaţii / Referinţe
A1	30032	1.659	Sector cadastral:23 Teren neimprejmuit; partial imprejmuit

B. Partea II. Proprietari şi acte

Inscrieri privitoare la dreptul de proprietate şi alte drepturi reale		Referinţe
11917 / 08/04/2011		
Act Administrativ nr. 54, din 27/11/2006 emis de Consiliul Local al com. Ciprian Porumbescu (inventarul domeniului privat al com. Ciprian Porumbescu, adeverinta nr. 3086 din 22.11.2007);		
B2	Intabulare, drept de PROPRIETATE, dobandit prin Lege, cota actuala 1/1, cota initiala 1/1	A1
	1) **COMUNA CIPRIAN PORUMBESCU-DOMENIU PRIVAT**, CIF:16391789	

C. Partea III. SARCINI .

Inscrieri privind dezmembramintele dreptului de proprietate, drepturi reale de garanţie şi sarcini	Referinţe
NU SUNT	

Document care conține date cu caracter personal, protejat de prevederile Regulamentului (UE) nr. 679/2016 și Legii 190/2018

Anexa Nr. 1 La Partea I

Teren

Nr cadastral	Suprafaţa (mp)*	Observaţii / Referinţe
30032	1.659	partial imprejmuit

* Suprafaţa este determinată in planul de proiecţie Stereo 70.

DETALII LINIARE IMOBIL

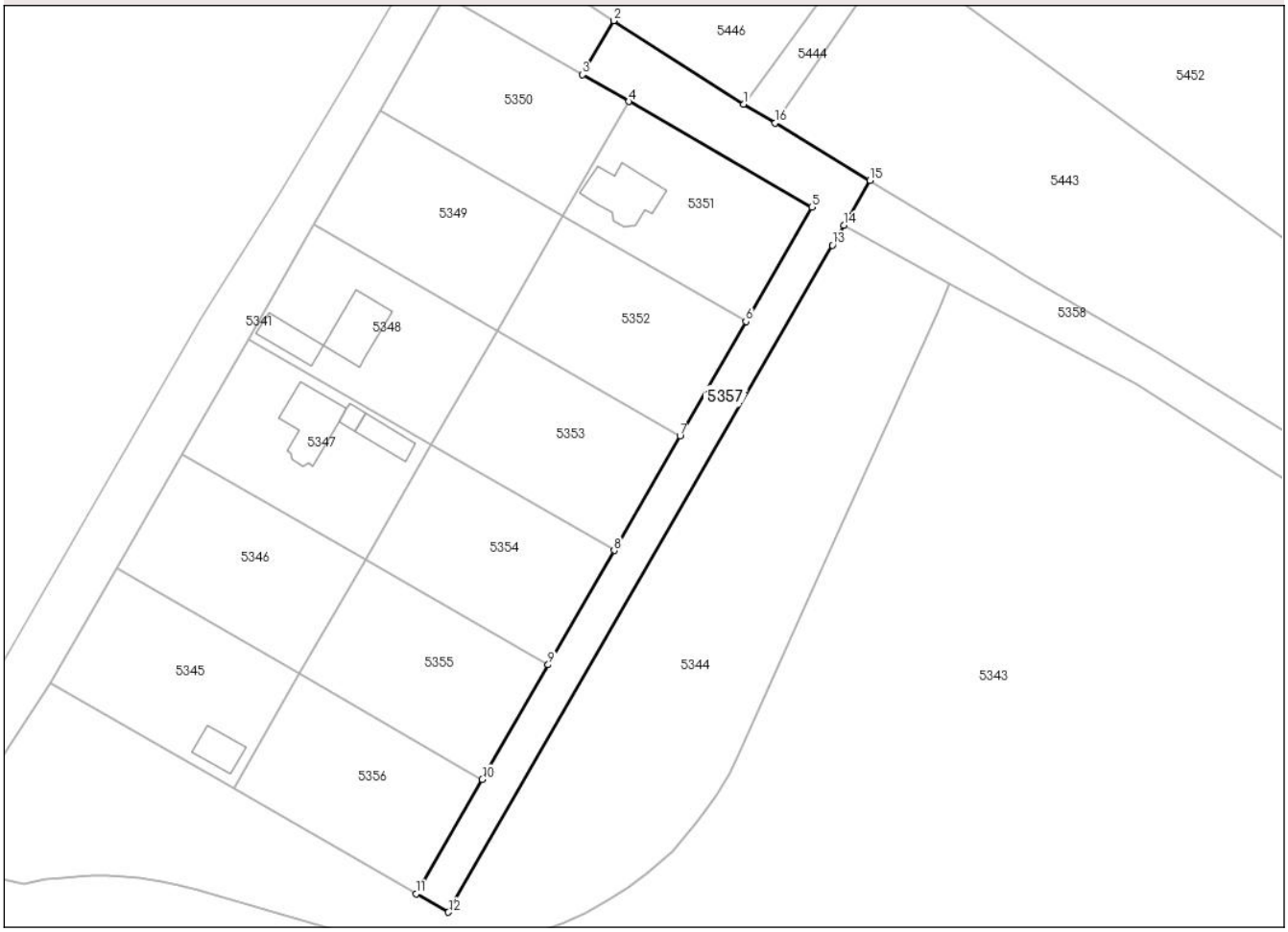

Date referitoare la teren

Crt	Categorie folosință	Intra vilan	Suprafaţa (mp)	Tarla	Parcelă	Nr. topo	Observaţii / Referinţe
1	drum	NU	1.659	97	1986	-	

Lungime Segmente
1) Valorile lungimilor segmentelor sunt obţinute din proiecţie în plan.

Punct început	X / Y	Punct sfârşit	X / Y	Lungime segment (** (m)
1	578.491,223 675.600,7	2	578.466,549 675.616,476	29.286
2	578.466,549 675.616,476	3	578.460,65 675.606,243	11.812
3	578.460,65 675.606,243	4	578.469,43 675.601,182	10.134
4	578.469,43 675.601,182	5	578.504,086 675.581,208	40.0
5	578.504,086 675.581,208	6	578.491,602 675.559,548	25.0

Document care conține date cu caracter personal, protejat de prevederile Regulamentului (UE) nr. 679/2016 și Legii 190/2018

Punct început	X / Y	Punct sfârşit	X / Y	Lungime segment (** (m)
6	578.491,602 675.559,548	7	578.479,118 675.537,888	25.0
7	578.479,118 675.537,888	8	578.466,634 675.516,229	24.999
8	578.466,634 675.516,229	9	578.454,15 675.494,569	25.0
9	578.454,15 675.494,569	10	578.441,666 675.472,909	25.0
10	578.441,666 675.472,909	11	578.429,182 675.451,249	25.0
11	578.429,182 675.451,249	12	578.435,246 675.447,753	7.0
12	578.435,246 675.447,753	13	578.508,0 675.573,981	145.694
13	578.508,0 675.573,981	14	578.510,16 675.577,729	4.326
14	578.510,16 675.577,729	15	578.515,069 675.586,248	9.832
15	578.515,069 675.586,248	16	578.497,136 675.597,117	20.97
16	578.497,136 675.597,117	1	578.491,223 675.600,7	6.914

** Lungimile segmentelor sunt determinate în planul de proiecţie Stereo 70 şi sunt rotunjite la 1 milimetru.
*** Distanţa dintre puncte este formată din segmente cumulate ce sunt mai mici decât valoarea 1 milimetru.

Document care conține date cu caracter personal, protejat de prevederile Regulamentului (UE) nr. 679/2016 și Legii 190/2018

DATE DESPRE IMOBILUL NR. 5358

Oficiul de Cadastru şi Publicitate Imobiliară SUCEAVA
Biroul de Cadastru şi Publicitate Imobiliară Gura Humorului

A. Partea I. Descrierea imobilului

TEREN Necunoscut

Adresa: Loc. Ciprian Porumbescu, Jud. Suceava

Nr. Crt	Nr cadastral Nr. topografic	Suprafaţa* (mp)	Observaţii / Referinţe
A1	30446	6.687	Sector cadastral:23 Teren neimprejmuit;

B. Partea II. Proprietari şi acte

Inscrieri privitoare la dreptul de proprietate şi alte drepturi reale		Referinţe
2859 / 30/01/2012		
Act Administrativ nr. hotarare nr. 54, din 27/11/2006 emis de PRIMARIA CIPRIAN PORUMBESCU (anexa nr. 1);		
B3	Intabulare, drept de PROPRIETATE, dobandit prin Constituire, cota actuala 1/1, cota initiala 1/1	A1
	1) **COMUNA CIPRIAN PORUMBESCU DOMENIUL PRIVAT**, CIF:16391789	

C. Partea III. SARCINI .

Inscrieri privind dezmembramintele dreptului de proprietate, drepturi reale de garanţie şi sarcini	Referinţe
NU SUNT	

Document care conține date cu caracter personal, protejat de prevederile Regulamentului (UE) nr. 679/2016 și Legii 190/2018

Anexa Nr. 1 La Partea I

Teren

Nr cadastral	Suprafaţa (mp)*	Observaţii / Referinţe
30446	6.687	

* Suprafaţa este determinată in planul de proiecţie Stereo 70.

DETALII LINIARE IMOBIL

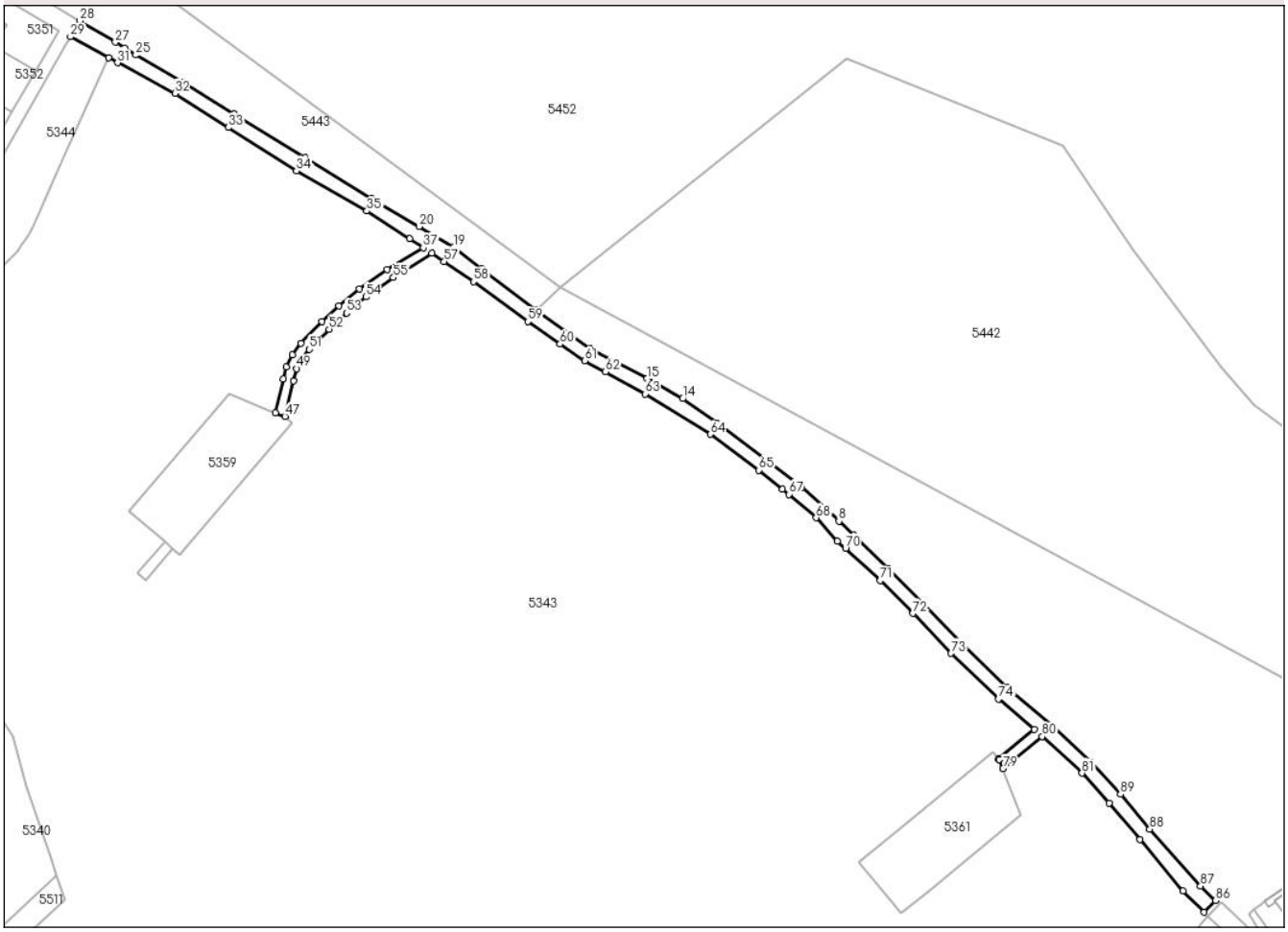

Date referitoare la teren

Crt	Categorie folosință	Intra vilan	Suprafaţa (mp)	Tarla	Parcelă	Nr. topo	Observaţii / Referinţe
1	drum	NU	3.496	97	1948, 1986, 1974	-	
2	drum	DA	264	-	-	-	Parte din pf. 644
3	pasune	NU	659	97	1986	-	
4	drum	NU	2.127	97	1948, 1975, 1974	-	
5	pasune	NU	141	97	1975	-	

Lungime Segmente

1) Valorile lungimilor segmentelor sunt obţinute din proiecţie în plan.

Punct început	X / Y	Punct sfârşit	X / Y	Lungime segment
1	579.051,922 675.193,035	2	579.030,672 675.212,733	28.975
4	578.982,743 675.256,231	5	578.962,739 675.277,105	28.912

Punct început	X / Y	Punct sfârşit	X / Y	Lungime segment
2	579.030,672 675.212,733	3	579.007,013 675.232,839	31.048
5	578.962,739 675.277,105	6	578.944,327 675.295,519	26.04

Punct început	X / Y	Punct sfârşit	X / Y	Lungime segment
3	579.007,013 675.232,839	4	578.982,743 675.256,231	33.708
6	578.944,327 675.295,519	7	578.925,589 675.313,59	26.032

Document care conține date cu caracter personal, protejat de prevederile Regulamentului (UE) nr. 679/2016 și Legii 190/2018

Punct început	X / Y	Punct sfârşit	X / Y	Lungime segment
7	578.925,589 675.313,59	8	578.917,854 675.320,952	10.678
10	578.898,246 675.338,799	11	578.895,815 675.340,955	3.249
13	578.853,227 675.372,93	14	578.835,012 675.385,922	22.374
16	578.785,851 675.412,38	17	578.756,933 675.432,82	35.412
19	578.713,519 675.466,291	20	578.695,136 675.477,106	21.328
22	578.634,545 675.513,591	23	578.596,98 675.536,771	44.141
25	578.544,805 675.568,084	26	578.538,667 675.571,885	7.22
28	578.515,069 675.586,248	29	578.510,16 675.577,729	9.832
31	578.535,099 675.563,951	32	578.565,58 675.547,78	34.505
34	578.629,965 675.506,708	35	578.667,371 675.485,394	43.052
37	578.697,309 675.465,922	38	578.678,2 675.454,486	22.27
40	578.652,517 675.434,998	41	578.643,466 675.426,71	12.272
43	578.627,809 675.409,182	44	578.624,711 675.402,671	7.21
46	578.618,927 675.378,544	47	578.623,905 675.376,517	5.375
49	578.630,144 675.401,815	50	578.632,82 675.406,913	5.758
52	578.647,305 675.422,771	53	578.656,629 675.431,346	12.668
55	578.681,487 675.450,076	56	578.701,908 675.462,907	24.117
58	578.724,032 675.448,012	59	578.752,897 675.426,803	35.819
61	578.782,91 675.405,985	62	578.793,975 675.400,163	12.503
64	578.849,596 675.367,042	65	578.875,326 675.348,057	31.976
67	578.891,498 675.335,203	68	578.905,814 675.322,79	18.948
70	578.921,352 675.306,513	71	578.939,785 675.289,551	25.05
73	578.977,409 675.250,958	74	579.002,462 675.226,752	34.837
76	579.002,802 675.195,22	77	579.002,673 675.195,114	0.167
79	579.004,866 675.189,802	80	579.025,722 675.206,887	26.961
82	579.061,332 675.171,602	83	579.077,596 675.152,381	25.179
85	579.111,743 675.113,76	86	579.117,753 675.119,986	8.654
88	579.082,823 675.157,759	89	579.067,233 675.176,231	24.172

Punct început	X / Y	Punct sfârşit	X / Y	Lungime segment
8	578.917,854 675.320,952	9	578.910,776 675.327,689	9.772
11	578.895,815 675.340,955	12	578.879,704 675.353,275	20.282
14	578.835,012 675.385,922	15	578.815,982 675.396,576	21.809
17	578.756,933 675.432,82	18	578.728,568 675.454,826	35.9
20	578.695,136 675.477,106	21	578.670,21 675.491,98	29.027
23	578.596,98 675.536,771	24	578.569,21 675.553,906	32.631
26	578.538,667 675.571,885	27	578.533,95 675.574,805	5.548
29	578.510,16 675.577,729	30	578.530,273 675.566,628	22.973
32	578.565,58 675.547,78	33	578.593,896 675.529,67	33.612
35	578.667,371 675.485,394	36	578.690,026 675.470,697	27.005
38	578.678,2 675.454,486	39	578.663,407 675.443,97	18.15
41	578.643,466 675.426,71	42	578.632,509 675.415,328	15.799
44	578.624,711 675.402,671	45	578.623,198 675.396,454	6.398
47	578.623,905 675.376,517	48	578.628,565 675.395,254	19.308
50	578.632,82 675.406,913	51	578.636,957 675.412,093	6.629
53	578.656,629 675.431,346	54	578.667,005 675.439,81	13.39
56	578.701,908 675.462,907	57	578.708,435 675.458,627	7.805
59	578.752,897 675.426,803	60	578.769,849 675.414,854	20.74
62	578.793,975 675.400,163	63	578.814,963 675.388,41	24.055
65	578.875,326 675.348,057	66	578.887,999 675.337,984	16.189
68	578.905,814 675.322,79	69	578.916,999 675.310,519	16.604
71	578.939,785 675.289,551	72	578.957,151 675.272,103	24.617
74	579.002,462 675.226,752	75	579.021,527 675.210,542	25.025
77	579.002,673 675.195,114	78	579.002,99 675.194,727	0.5
80	579.025,722 675.206,887	81	579.046,854 675.187,506	28.674
83	579.077,596 675.152,381	84	579.100,537 675.125,103	35.642
86	579.117,753 675.119,986	87	579.109,701 675.127,627	11.1
89	579.067,233 675.176,231	1	579.051,922 675.193,035	22.733

Punct început	X / Y	Punct sfârşit	X / Y	Lungime segment
9	578.910,776 675.327,689	10	578.898,246 675.338,799	16.746
12	578.879,704 675.353,275	13	578.853,227 675.372,93	32.975
15	578.815,982 675.396,576	16	578.785,851 675.412,38	34.024
18	578.728,568 675.454,826	19	578.713,519 675.466,291	18.919
21	578.670,21 675.491,98	22	578.634,545 675.513,591	41.702
24	578.569,21 675.553,906	25	578.544,805 675.568,084	28.224
27	578.533,95 675.574,805	28	578.515,069 675.586,248	22.078
30	578.530,273 675.566,628	31	578.535,099 675.563,951	5.519
33	578.593,896 675.529,67	34	578.629,965 675.506,708	42.758
36	578.690,026 675.470,697	37	578.697,309 675.465,922	8.709
39	578.663,407 675.443,97	40	578.652,517 675.434,998	14.11
42	578.632,509 675.415,328	43	578.627,809 675.409,182	7.737
45	578.623,198 675.396,454	46	578.618,927 675.378,544	18.412
48	578.628,565 675.395,254	49	578.630,144 675.401,815	6.748
51	578.636,957 675.412,093	52	578.647,305 675.422,771	14.869
54	578.667,005 675.439,81	55	578.681,487 675.450,076	17.752
57	578.708,435 675.458,627	58	578.724,032 675.448,012	18.866
60	578.769,849 675.414,854	61	578.782,91 675.405,985	15.788
63	578.814,963 675.388,41	64	578.849,596 675.367,042	40.694
66	578.887,999 675.337,984	67	578.891,498 675.335,203	4.47
69	578.916,999 675.310,519	70	578.921,352 675.306,513	5.916
72	578.957,151 675.272,103	73	578.977,409 675.250,958	29.283
75	579.021,527 675.210,542	76	579.002,802 675.195,22	24.195
78	579.002,99 675.194,727	79	579.004,866 675.189,802	5.27
81	579.046,854 675.187,506	82	579.061,332 675.171,602	21.507
84	579.100,537 675.125,103	85	579.111,743 675.113,76	15.945
87	579.109,701 675.127,627	88	579.082,823 675.157,759	40.378

**** Lungimile segmentelor sunt determinate în planul de proiecţie Stereo 70 şi sunt rotunjite la 1 milimetru.**
***** Distanţa dintre puncte este formată din segmente cumulate ce sunt mai mici decât valoarea 1 milimetru.**

Document care conține date cu caracter personal, protejat de prevederile Regulamentului (UE) nr. 679/2016 și Legii 190/2018

DATE DESPRE IMOBILUL NR. 5359

Oficiul de Cadastru şi Publicitate Imobiliară SUCEAVA
Biroul de Cadastru şi Publicitate Imobiliară Gura Humorului

A. Partea I. Descrierea imobilului

TEREN Extravilan

Adresa: Jud. Suceava

Nr. Crt	Nr cadastral Nr. topografic	Suprafaţa* (mp)	Observaţii / Referinţe
A1	30448	3.070	Sector cadastral:23 Teren neimprejmuit;

B. Partea II. Proprietari şi acte

Inscrieri privitoare la dreptul de proprietate şi alte drepturi reale		Referinţe
2859 / 30/01/2012		
Act Administrativ nr. hotarare nr. 54, din 27/11/2006 emis de PRIMARIA CIPRIAN PORUMBESCU (anexa nr. 1);		
B3	Intabulare, drept de PROPRIETATE, dobandit prin Constituire, cota actuala 1/1, cota initiala 1/1	A1
	1) **COMUNA CIPRIAN PORUMBESCU DOMENIUL PRIVAT**, CIF:16391789	

C. Partea III. SARCINI

Inscrieri privind dezmembramintele dreptului de proprietate, drepturi reale de garanţie şi sarcini		Referinţe
30053 / 07/06/2019		
Act Notarial nr. declaratia nr. 1735, din 07/06/2019 emis de NP Curca Mihai;		
C2	se notează radierea dreptului de superficie de sub C1	A1

Document care conține date cu caracter personal, protejat de prevederile Regulamentului (UE) nr. 679/2016 și Legii 190/2018

Anexa Nr. 1 La Partea I

Teren

Nr cadastral	Suprafaţa (mp)*	Observaţii / Referinţe
30448	3.070	

* Suprafaţa este determinată in planul de proiecţie Stereo 70.

DETALII LINIARE IMOBIL

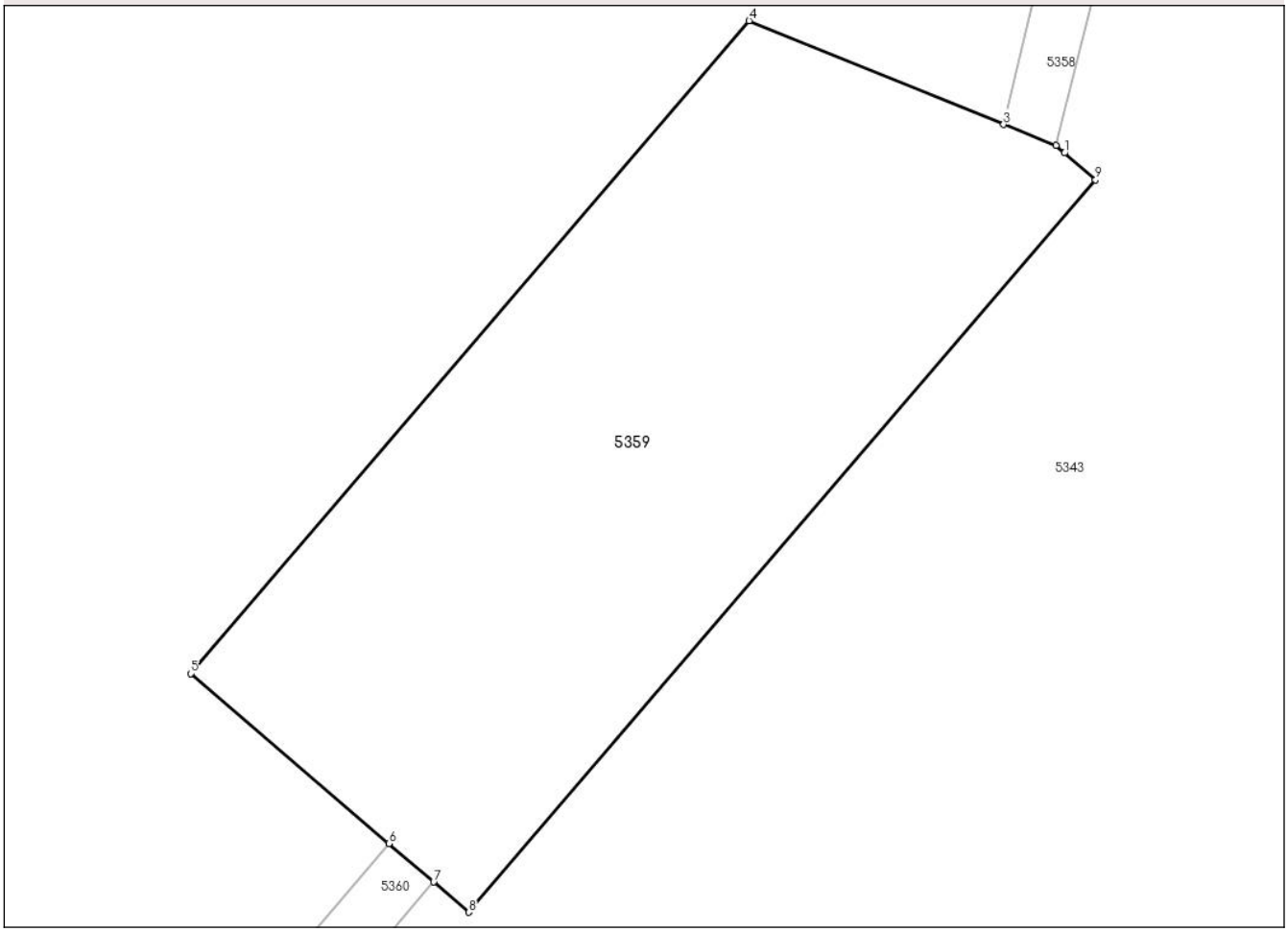

Date referitoare la teren

Crt	Categorie folosință	Intra vilan	Suprafaţa (mp)	Tarla	Parcelă	Nr. topo	Observaţii / Referinţe
1	pasune	NU	3.070	97	1986, 1985, 1984	-	

Lungime Segmente
1) Valorile lungimilor segmentelor sunt obţinute din proiecţie în plan.

Punct început	X / Y	Punct sfârşit	X / Y	Lungime segment (** (m)
1	578.624,717 675.375,822	2	578.623,905 675.376,517	1.069
2	578.623,905 675.376,517	3	578.618,927 675.378,544	5.375
3	578.618,927 675.378,544	4	578.594,615 675.388,44	26.249
4	578.594,615 675.388,44	5	578.541,27 675.326,164	82.0
5	578.541,27 675.326,164	6	578.560,213 675.309,937	24.943

Document care conține date cu caracter personal, protejat de prevederile Regulamentului (UE) nr. 679/2016 și Legii 190/2018

Punct început	X / Y	Punct sfârşit	X / Y	Lungime segment (** (m)
6	578.560,213 675.309,937	7	578.564,491 675.306,272	5.633
7	578.564,491 675.306,272	8	578.567,85 675.303,395	4.423
8	578.567,85 675.303,395	9	578.627,702 675.373,265	92.0
9	578.627,702 675.373,265	1	578.624,717 675.375,822	3.93

** Lungimile segmentelor sunt determinate în planul de proiecţie Stereo 70 şi sunt rotunjite la 1 milimetru.
*** Distanţa dintre puncte este formată din segmente cumulate ce sunt mai mici decât valoarea 1 milimetru.

Document care conține date cu caracter personal, protejat de prevederile Regulamentului (UE) nr. 679/2016 și Legii 190/2018

DATE DESPRE IMOBILUL NR. 5360

Oficiul de Cadastru şi Publicitate Imobiliară SUCEAVA
Biroul de Cadastru şi Publicitate Imobiliară Gura Humorului

A. Partea I. Descrierea imobilului

TEREN Extravilan

Adresa: Jud. Suceava

Nr. Crt	Nr cadastral Nr. topografic	Suprafaţa* (mp)	Observaţii / Referinţe
A1	30449	122	Sector cadastral:23 Teren neimprejmuit;

B. Partea II. Proprietari şi acte

Inscrieri privitoare la dreptul de proprietate şi alte drepturi reale		Referinţe
2859 / 30/01/2012		
Act Administrativ nr. hotarare nr. 54, din 27/11/2006 emis de PRIMARIA CIPRIAN PORUMBESCU (anexa nr. 1);		
B3	Intabulare, drept de PROPRIETATE, dobandit prin Constituire, cota actuala 1/1, cota initiala 1/1	A1
	1) **COMUNA CIPRIAN PORUMBESCU DOMENIUL PRIVAT**, CIF:16391789	

C. Partea III. SARCINI

Inscrieri privind dezmembramintele dreptului de proprietate, drepturi reale de garanţie şi sarcini		Referinţe
30055 / 07/06/2019		
Act Notarial nr. declaratia nr. 1735, din 07/06/2019 emis de NP Curca Mihai;		
C2	se notează radierea dreptului de superficie de sub C1	A1

Document care conține date cu caracter personal, protejat de prevederile Regulamentului (UE) nr. 679/2016 și Legii 190/2018

Anexa Nr. 1 La Partea I

Teren

Nr cadastral	Suprafaţa (mp)*	Observaţii / Referinţe
30449	122	

* Suprafaţa este determinată in planul de proiecţie Stereo 70.

DETALII LINIARE IMOBIL

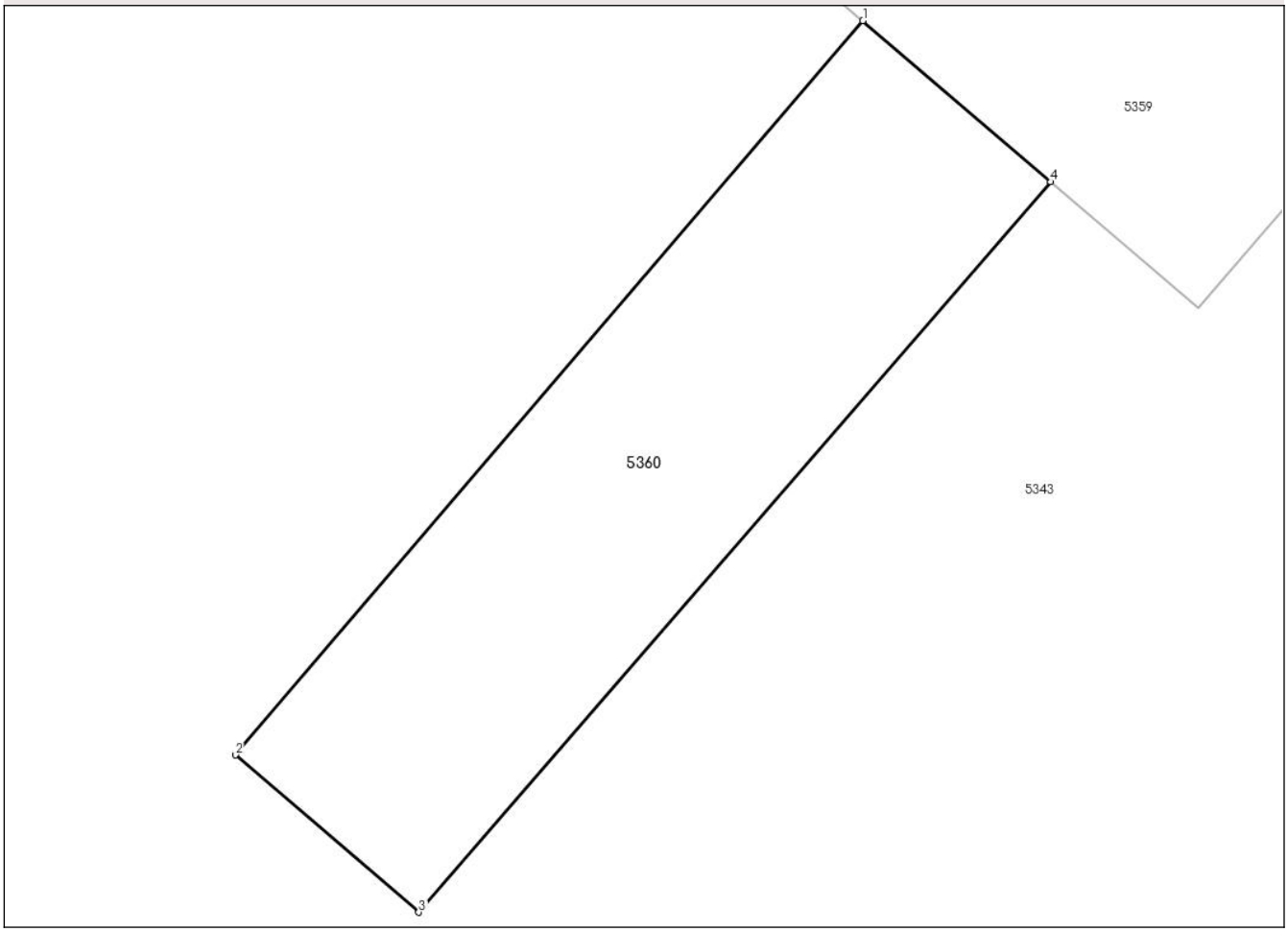

Date referitoare la teren

Crt	Categorie folosință	Intra vilan	Suprafaţa (mp)	Tarla	Parcelă	Nr. topo	Observaţii / Referinţe
1	pasune	NU	122	97	1986	-	

Lungime Segmente
1) Valorile lungimilor segmentelor sunt obţinute din proiecţie în plan.

Punct început	X / Y	Punct sfârşit	X / Y	Lungime segment (** (m)
1	578.560,213 675.309,937	2	578.545,93 675.293,247	21.967
2	578.545,93 675.293,247	3	578.550,108 675.289,671	5.499
3	578.550,108 675.289,671	4	578.564,491 675.306,272	21.965
4	578.564,491 675.306,272	1	578.560,213 675.309,937	5.633

**** Lungimile segmentelor sunt determinate în planul de proiecţie Stereo 70 şi sunt rotunjite la 1 milimetru.**

Document care conține date cu caracter personal, protejat de prevederile Regulamentului (UE) nr. 679/2016 și Legii 190/2018

***** Distanţa dintre puncte este formată din segmente cumulate ce sunt mai mici decât valoarea 1 milimetru.**

DATE DESPRE IMOBILUL NR. 5361

Oficiul de Cadastru şi Publicitate Imobiliară SUCEAVA
Biroul de Cadastru şi Publicitate Imobiliară Gura Humorului

A. Partea I. Descrierea imobilului

TEREN Necunoscut

Adresa: Loc. Ciprian Porumbescu, Jud. Suceava

Nr. Crt	Nr cadastral Nr. topografic	Suprafaţa* (mp)	Observaţii / Referinţe
A1	30450	3.070	Sector cadastral:23 Teren neimprejmuit;

B. Partea II. Proprietari şi acte

Inscrieri privitoare la dreptul de proprietate şi alte drepturi reale		Referinţe
2859 / 30/01/2012		
Act Administrativ nr. hotarare nr. 54, din 27/11/2006 emis de PRIMARIA CIPRIAN PORUMBESCU (anexa nr. 1);		
B3	Intabulare, drept de PROPRIETATE, dobandit prin Constituire, cota actuala 1/1, cota initiala 1/1	A1
	1) **COMUNA CIPRIAN PORUMBESCU DOMENIUL PRIVAT**, CIF:16391789	

C. Partea III. SARCINI

Inscrieri privind dezmembramintele dreptului de proprietate, drepturi reale de garanţie şi sarcini		Referinţe
30056 / 07/06/2019		
Act Notarial nr. 1735, din 07/06/2019 emis de SPN Curca Mihai;		
C2	se radiaza inscrierea de sub C1	A1

Document care conține date cu caracter personal, protejat de prevederile Regulamentului (UE) nr. 679/2016 și Legii 190/2018

Anexa Nr. 1 La Partea I

Teren

Nr cadastral	Suprafaţa (mp)*	Observaţii / Referinţe
30450	3.070	

* Suprafaţa este determinată in planul de proiecţie Stereo 70.

DETALII LINIARE IMOBIL

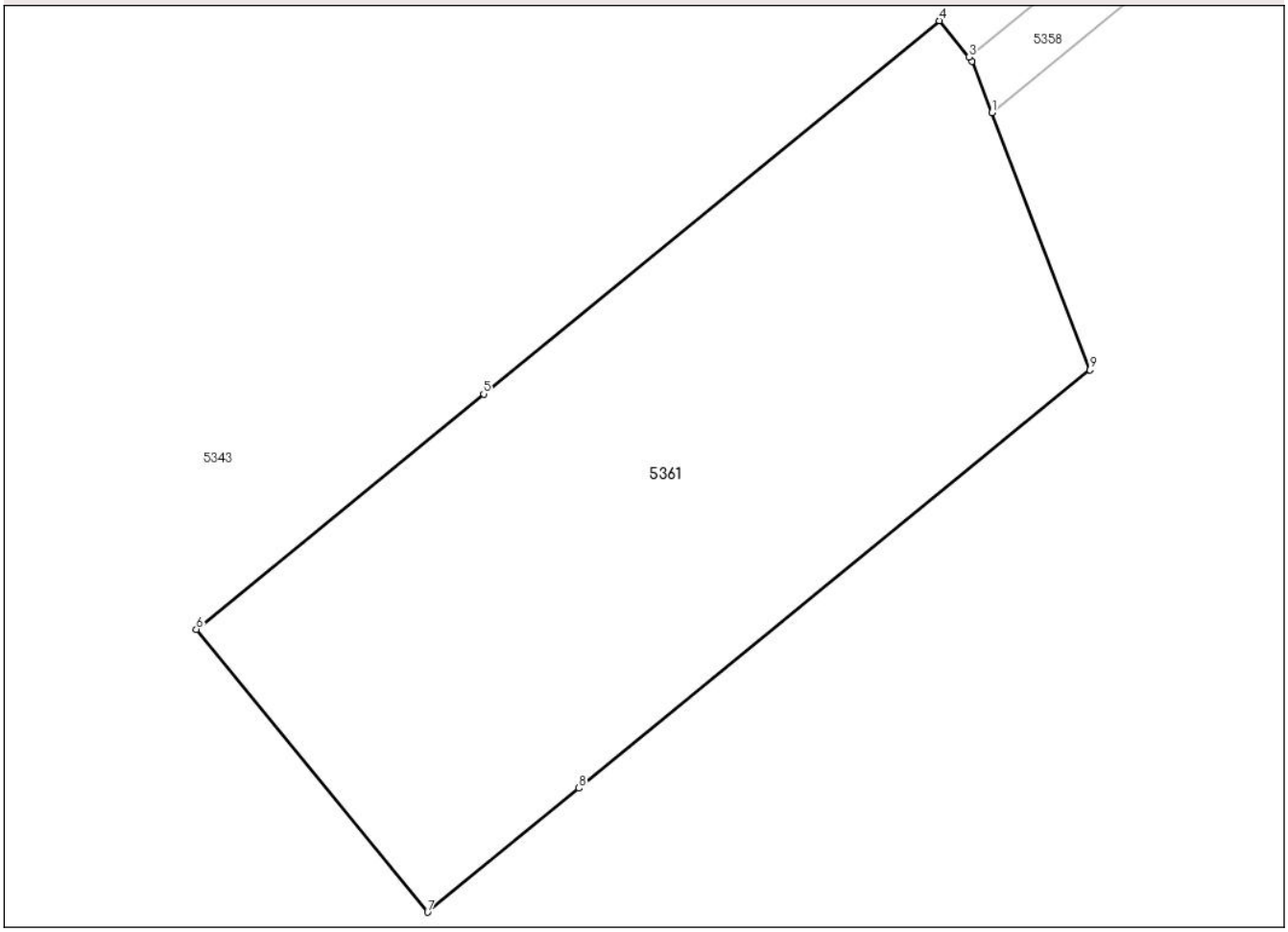

Date referitoare la teren

Crt	Categorie folosință	Intra vilan	Suprafaţa (mp)	Tarla	Parcelă	Nr. topo	Observaţii / Referinţe
1	pasune	DA	950	-	-	-	parte din pf. 645
2	pasune	NU	2.120	97	1975	-	

Lungime Segmente
1) Valorile lungimilor segmentelor sunt obţinute din proiecţie în plan.

Punct început	X / Y	Punct sfârşit	X / Y	Lungime segment (** (m)
1	579.004,866 675.189,802	2	579.002,99 675.194,727	5.27
2	579.002,99 675.194,727	3	579.002,673 675.195,114	0.5
3	579.002,673 675.195,114	4	578.999,823 675.198,596	4.5
4	578.999,823 675.198,596	5	578.956,151 675.162,861	56.429

Document care conține date cu caracter personal, protejat de prevederile Regulamentului (UE) nr. 679/2016 și Legii 190/2018

Punct început	X / Y	Punct sfârşit	X / Y	Lungime segment (** (m)
5	578.956,151 675.162,861	6	578.928,622 675.140,335	35.571
6	578.928,622 675.140,335	7	578.950,787 675.113,248	35.0
7	578.950,787 675.113,248	8	578.965,293 675.125,118	18.744
8	578.965,293 675.125,118	9	579.014,249 675.165,176	63.256
9	579.014,249 675.165,176	1	579.004,866 675.189,802	26.353

** Lungimile segmentelor sunt determinate în planul de proiecţie Stereo 70 şi sunt rotunjite la 1 milimetru.
*** Distanţa dintre puncte este formată din segmente cumulate ce sunt mai mici decât valoarea 1 milimetru.

Document care conține date cu caracter personal, protejat de prevederile Regulamentului (UE) nr. 679/2016 și Legii 190/2018

DATE DESPRE IMOBILUL NR. 5362

Oficiul de Cadastru şi Publicitate Imobiliară SUCEAVA
Biroul de Cadastru şi Publicitate Imobiliară Gura Humorului

A. Partea I. Descrierea imobilului

TEREN Intravilan

Adresa: Loc. Ciprian Porumbescu, Jud. Suceava

Nr. Crt	Nr cadastral Nr. topografic	Suprafaţa* (mp)	Observaţii / Referinţe
A1	35070	127	Sector cadastral:23 Teren neimprejmuit; Imobil partial imprejmuit

B. Partea II. Proprietari şi acte

Inscrieri privitoare la dreptul de proprietate şi alte drepturi reale		Referinţe
5769 / 03/02/2020		
Act Administrativ nr. hotarare nr. 54, din 27/11/2006 emis de PRIMARIA CIPRIAN PORUMBESCU (anexa nr. 1);		
B3	Intabulare, drept de PROPRIETATE, dobandit prin Constituire, cota actuala 1/1, cota initiala 1/1	A1
	1) **COMUNA CIPRIAN PORUMBESCU DOMENIUL PRIVAT**, CIF:16391789	
35935 / 08/07/2020		
Act Administrativ nr. adeverință nr. 1820, din 22/06/2020 emis de Primăria comunei Ciprian Porumbescu;		
B5	Se notează actualizarea datelor imobilului, în sensul înscrierii în intravilanul satului și comunei Ciprian Porumbescu, județul Suceava, a imobilului din Cfe 35070/Ciprian Porumbescu.	A1

C. Partea III. SARCINI .

Inscrieri privind dezmembramintele dreptului de proprietate, drepturi reale de garanţie şi sarcini	Referinţe
NU SUNT	

Anexa Nr. 1 La Partea I

Teren

Nr cadastral	Suprafaţa (mp)*	Observaţii / Referinţe
35070	127	Imobil partial imprejmuit

* Suprafaţa este determinată in planul de proiecţie Stereo 70.

DETALII LINIARE IMOBIL



Date referitoare la teren

Crt	Categorie folosință	Intra vilan	Suprafaţa (mp)	Tarla	Parcelă	Nr. topo	Observaţii / Referinţe
1	arabil	DA	127	-	-	-	Parte din pf. 645

Lungime Segmente
1) Valorile lungimilor segmentelor sunt obţinute din proiecţie în plan.

Punct început	X / Y	Punct sfârşit	X / Y	Lungime segment (** (m)
1	578.957,364 675.002,676	2	578.953,838 674.980,614	22.342
2	578.953,838 674.980,614	3	578.959,215 674.979,734	5.449
3	578.959,215 674.979,734	4	578.963,165 675.002,342	22.95
4	578.963,165 675.002,342	1	578.957,364 675.002,676	5.811

**** Lungimile segmentelor sunt determinate în planul de proiecţie Stereo 70 şi sunt rotunjite la 1 milimetru.**

Document care conține date cu caracter personal, protejat de prevederile Regulamentului (UE) nr. 679/2016 și Legii 190/2018

***** Distanţa dintre puncte este formată din segmente cumulate ce sunt mai mici decât valoarea 1 milimetru.**

DATE DESPRE IMOBILUL NR. 5363

Oficiul de Cadastru şi Publicitate Imobiliară SUCEAVA
Biroul de Cadastru şi Publicitate Imobiliară Gura Humorului

A. Partea I. Descrierea imobilului

TEREN Intravilan

Adresa: Loc. Ciprian Porumbescu, Jud. Suceava

Nr. Crt	Nr cadastral Nr. topografic	Suprafaţa* (mp)	Observaţii / Referinţe
A1	35069	500	Sector cadastral:23 Teren neimprejmuit; Imobil partial imprejmuit

B. Partea II. Proprietari şi acte

Inscrieri privitoare la dreptul de proprietate şi alte drepturi reale		Referinţe
5769 / 03/02/2020		
Act Administrativ nr. hotarare nr. 54, din 27/11/2006 emis de PRIMARIA CIPRIAN PORUMBESCU (anexa nr. 1);		
B3	Intabulare, drept de PROPRIETATE, dobandit prin Constituire, cota actuala 1/1, cota initiala 1/1	A1
	1) **COMUNA CIPRIAN PORUMBESCU DOMENIUL PRIVAT**, CIF:16391789	

C. Partea III. SARCINI .

Inscrieri privind dezmembramintele dreptului de proprietate, drepturi reale de garanţie şi sarcini	Referinţe
NU SUNT	

Document care conține date cu caracter personal, protejat de prevederile Regulamentului (UE) nr. 679/2016 și Legii 190/2018

Anexa Nr. 1 La Partea I

Teren

Nr cadastral	Suprafaţa (mp)*	Observaţii / Referinţe
35069	500	Imobil partial imprejmuit

* Suprafaţa este determinată in planul de proiecţie Stereo 70.

DETALII LINIARE IMOBIL

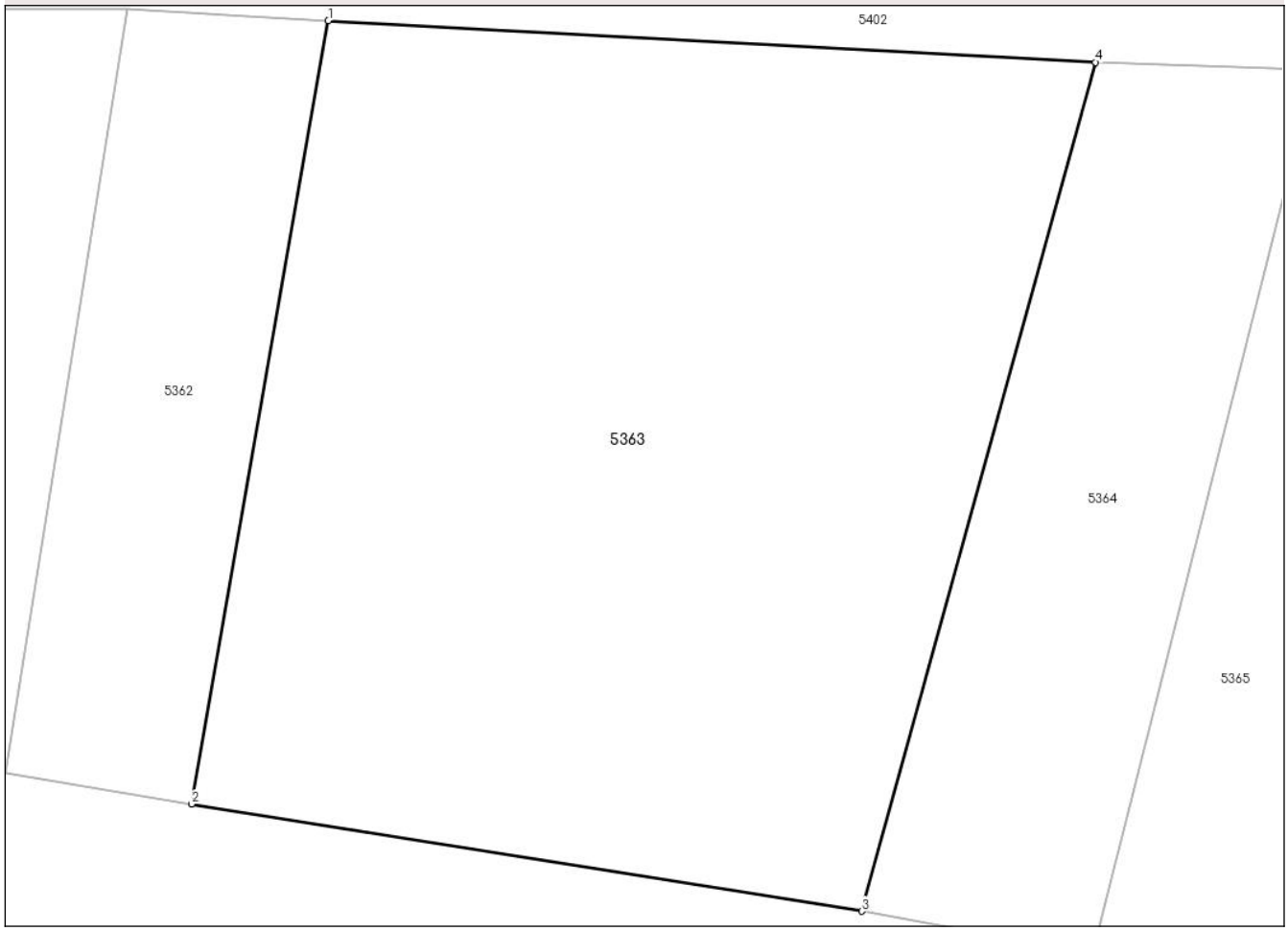

Date referitoare la teren

Crt	Categorie folosință	Intra vilan	Suprafaţa (mp)	Tarla	Parcelă	Nr. topo	Observaţii / Referinţe
1	pasune	DA	500	-	-	-	Parte din pf. 645

Lungime Segmente
1) Valorile lungimilor segmentelor sunt obţinute din proiecţie în plan.

Punct început	X / Y	Punct sfârşit	X / Y	Lungime segment (** (m)
1	578.963,165 675.002,342	2	578.959,215 674.979,734	22.95
2	578.959,215 674.979,734	3	578.978,569 674.976,642	19.599
3	578.978,569 674.976,642	4	578.985,319 675.001,141	25.412
4	578.985,319 675.001,141	1	578.963,165 675.002,342	22.187

**** Lungimile segmentelor sunt determinate în planul de proiecţie Stereo 70 şi sunt rotunjite la 1 milimetru.**

Document care conține date cu caracter personal, protejat de prevederile Regulamentului (UE) nr. 679/2016 și Legii 190/2018

***** Distanţa dintre puncte este formată din segmente cumulate ce sunt mai mici decât valoarea 1 milimetru.**

Document care conține date cu caracter personal, protejat de prevederile Regulamentului (UE) nr. 679/2016 și Legii 190/2018

DATE DESPRE IMOBILUL NR. 5364

Oficiul de Cadastru şi Publicitate Imobiliară SUCEAVA
Biroul de Cadastru şi Publicitate Imobiliară Gura Humorului

A. Partea I. Descrierea imobilului

TEREN Intravilan

Adresa: Loc. Ciprian Porumbescu, Jud. Suceava

Nr. Crt	Nr cadastral Nr. topografic	Suprafaţa* (mp)	Observaţii / Referinţe
A1	35068	167	Sector cadastral:23 Teren neimprejmuit; Imobil partial imprejmuit

B. Partea II. Proprietari şi acte

Inscrieri privitoare la dreptul de proprietate şi alte drepturi reale		Referinţe
8970 / 06/04/2023		
Act Notarial nr. 1402, din 28/03/2023 emis de Busuioc Ana Elena;		
B7	Intabulare, drept de PROPRIETATEbun comun in devalmasie, dobandit prin Conventie, cota actuala 1/1, cota initiala 1/1	A1
	1) **SABIN IONUŢ ANDREI** 2) **SABIN ANCA-IULIANA**	

C. Partea III. SARCINI .

Inscrieri privind dezmembramintele dreptului de proprietate, drepturi reale de garanţie şi sarcini	Referinţe
NU SUNT	

Anexa Nr. 1 La Partea I

Teren

Nr cadastral	Suprafaţa (mp)*	Observaţii / Referinţe
35068	167	Imobil partial imprejmuit

* Suprafaţa este determinată in planul de proiecţie Stereo 70.

DETALII LINIARE IMOBIL

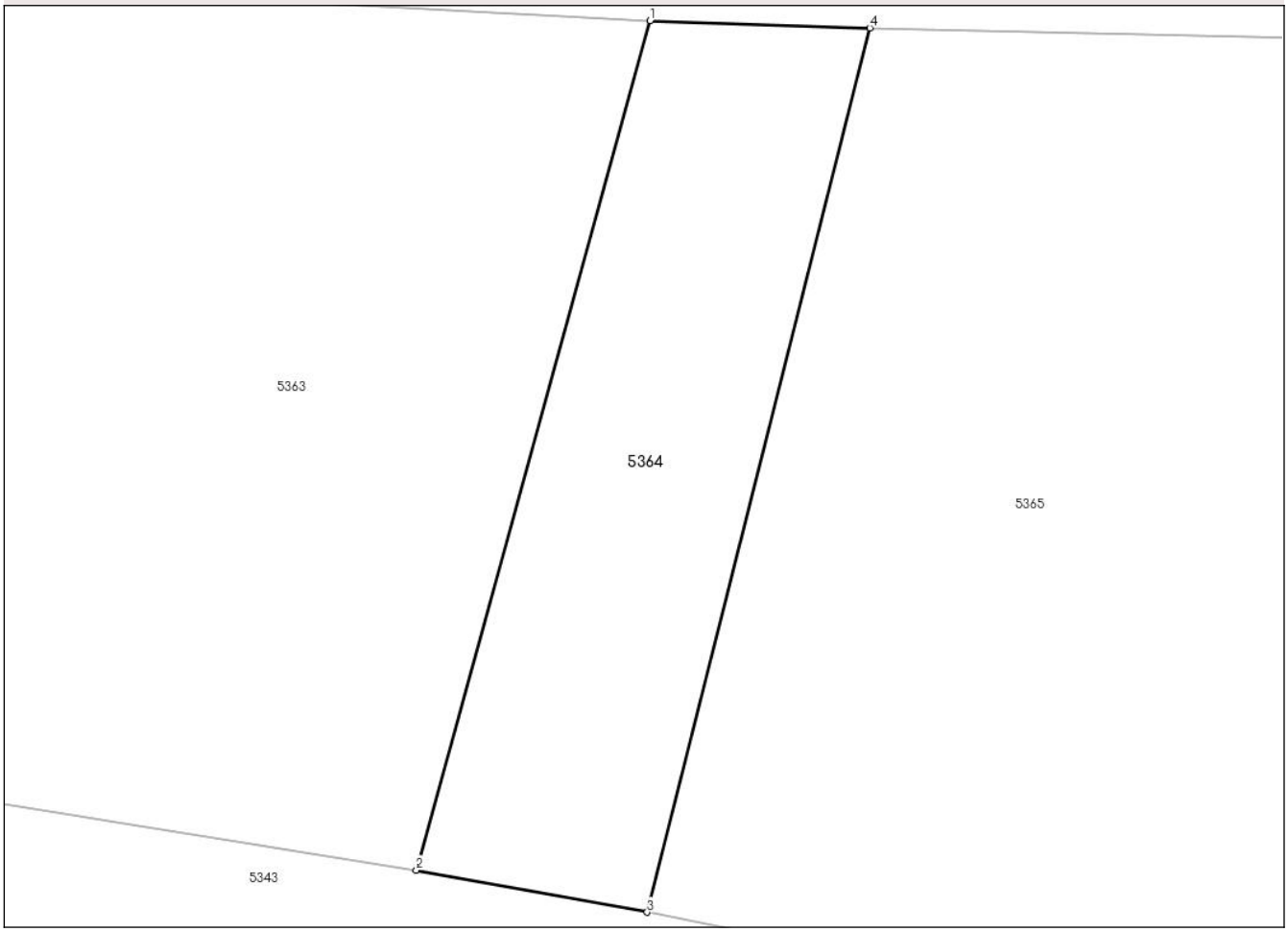

Date referitoare la teren

Crt	Categorie folosință	Intra vilan	Suprafaţa (mp)	Tarla	Parcelă	Nr. topo	Observaţii / Referinţe
1	arabil	DA	167	-	-	-	Parte din pf. 645

Lungime Segmente
1) Valorile lungimilor segmentelor sunt obţinute din proiecţie în plan.

Punct început	X / Y	Punct sfârşit	X / Y	Lungime segment (** (m)
1	578.985,319 675.001,141	2	578.978,569 674.976,642	25.412
2	578.978,569 674.976,642	3	578.985,234 674.975,427	6.775
3	578.985,234 674.975,427	4	578.991,66 675.000,93	26.3
4	578.991,66 675.000,93	1	578.985,319 675.001,141	6.345

**** Lungimile segmentelor sunt determinate în planul de proiecţie Stereo 70 şi sunt rotunjite la 1 milimetru.**

Document care conține date cu caracter personal, protejat de prevederile Regulamentului (UE) nr. 679/2016 și Legii 190/2018

***** Distanţa dintre puncte este formată din segmente cumulate ce sunt mai mici decât valoarea 1 milimetru.**

Document care conține date cu caracter personal, protejat de prevederile Regulamentului (UE) nr. 679/2016 și Legii 190/2018

DATE DESPRE IMOBILUL NR. 5365

Oficiul de Cadastru şi Publicitate Imobiliară SUCEAVA
Biroul de Cadastru şi Publicitate Imobiliară Gura Humorului

A. Partea I. Descrierea imobilului

TEREN Intravilan

Adresa: Loc. Ciprian Porumbescu, Jud. Suceava

Nr. Crt	Nr cadastral Nr. topografic	Suprafaţa* (mp)	Observaţii / Referinţe
A1	35067	500	Sector cadastral:23 Teren neimprejmuit; Imobil partial imprejmuit

B. Partea II. Proprietari şi acte

Inscrieri privitoare la dreptul de proprietate şi alte drepturi reale		Referinţe
5769 / 03/02/2020		
Act Administrativ nr. hotarare nr. 54, din 27/11/2006 emis de PRIMARIA CIPRIAN PORUMBESCU (anexa nr. 1);		
B3	Intabulare, drept de PROPRIETATE, dobandit prin Constituire, cota actuala 1/1, cota initiala 1/1	A1
	1) **COMUNA CIPRIAN PORUMBESCU DOMENIUL PRIVAT**, CIF:16391789	

C. Partea III. SARCINI

Inscrieri privind dezmembramintele dreptului de proprietate, drepturi reale de garanţie şi sarcini		Referinţe
21156 / 06/11/2024		
Act Administrativ nr. 39-HCL, din 29/08/2014 emis de Consiliul local al comunei Ciprian Porumbescu;		
C1	Intabulare, drept de FOLOSINTAîn vederea construirii unei locuinţe proprietate personale, dobandit prin Lege, cota actuala 1/1	A1
	1) **TERTEŞ ANDREEA**	

Document care conține date cu caracter personal, protejat de prevederile Regulamentului (UE) nr. 679/2016 și Legii 190/2018

Anexa Nr. 1 La Partea I

Teren

Nr cadastral	Suprafaţa (mp)*	Observaţii / Referinţe
35067	500	Imobil partial imprejmuit

* Suprafaţa este determinată in planul de proiecţie Stereo 70.

DETALII LINIARE IMOBIL

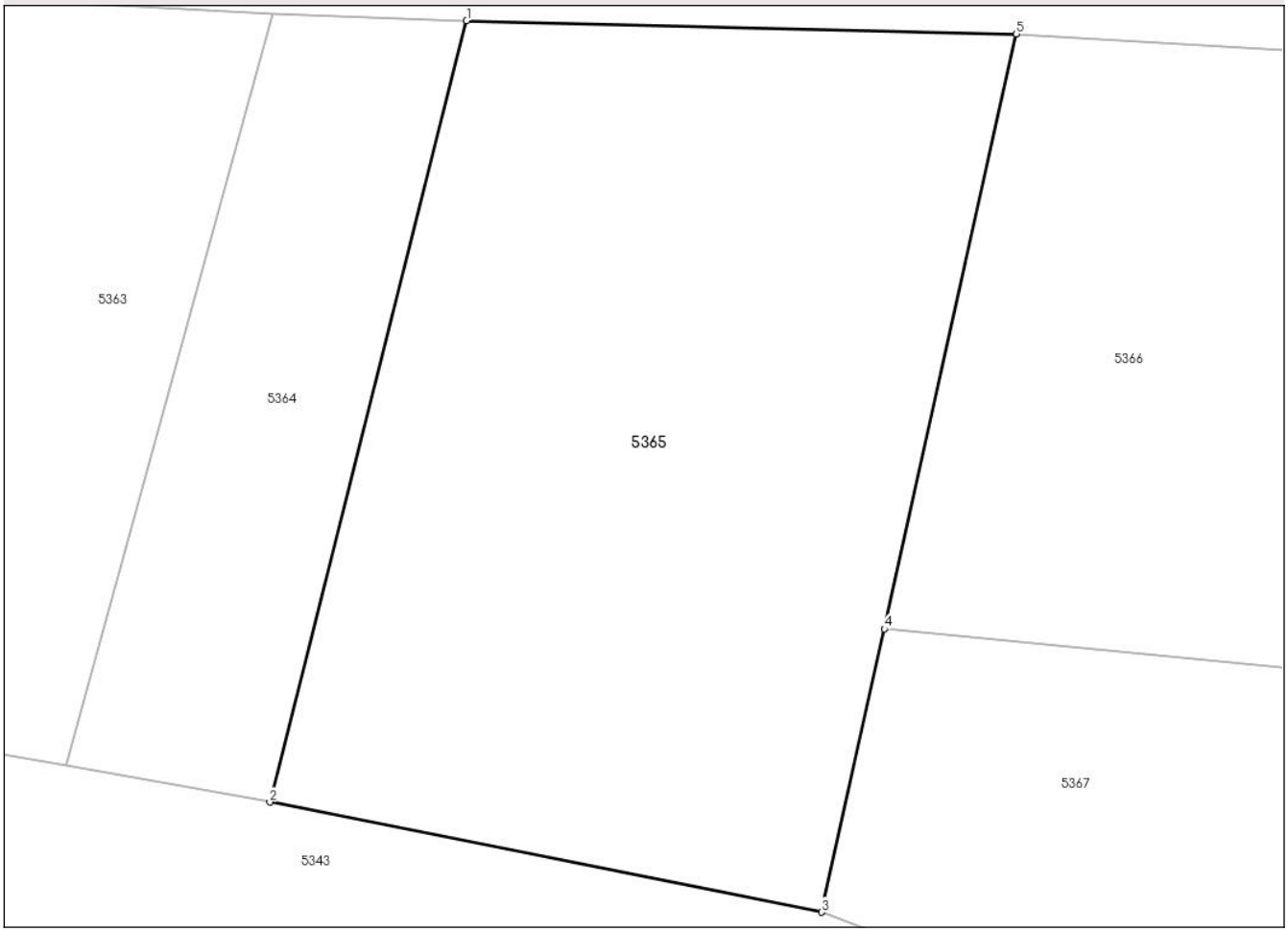

Date referitoare la teren

Crt	Categorie folosință	Intra vilan	Suprafaţa (mp)	Tarla	Parcelă	Nr. topo	Observaţii / Referinţe
1	pasune	DA	500	-	-	-	Parte din pf. 645

Lungime Segmente
1) Valorile lungimilor segmentelor sunt obţinute din proiecţie în plan.

Punct început	X / Y	Punct sfârşit	X / Y	Lungime segment (** (m)
1	578.991,66 675.000,93	2	578.985,234 674.975,427	26.3
2	578.985,234 674.975,427	3	579.003,255 674.971,838	18.375
3	579.003,255 674.971,838	4	579.005,308 674.981,083	9.47
4	579.005,308 674.981,083	5	579.009,619 675.000,5	19.89
5	579.009,619 675.000,5	1	578.991,66 675.000,93	17.964

Document care conține date cu caracter personal, protejat de prevederile Regulamentului (UE) nr. 679/2016 și Legii 190/2018

** Lungimile segmentelor sunt determinate în planul de proiecţie Stereo 70 şi sunt rotunjite la 1 milimetru.
*** Distanţa dintre puncte este formată din segmente cumulate ce sunt mai mici decât valoarea 1 milimetru.

Document care conține date cu caracter personal, protejat de prevederile Regulamentului (UE) nr. 679/2016 și Legii 190/2018

DATE DESPRE IMOBILUL NR. 5366

Oficiul de Cadastru şi Publicitate Imobiliară SUCEAVA
Biroul de Cadastru şi Publicitate Imobiliară Gura Humorului

A. Partea I. Descrierea imobilului

TEREN Intravilan

Adresa: Loc. Ciprian Porumbescu, Jud. Suceava

Nr. Crt	Nr cadastral Nr. topografic	Suprafaţa* (mp)	Observaţii / Referinţe
A1	35065	500	Sector cadastral:23 Teren neimprejmuit; Imobil partial imprejmuit

B. Partea II. Proprietari şi acte

Inscrieri privitoare la dreptul de proprietate şi alte drepturi reale		Referinţe
5769 / 03/02/2020		
Act Administrativ nr. hotarare nr. 54, din 27/11/2006 emis de PRIMARIA CIPRIAN PORUMBESCU (anexa nr. 1);		
B3	Intabulare, drept de PROPRIETATE, dobandit prin Constituire, cota actuala 1/1, cota initiala 1/1	A1
	1) **COMUNA CIPRIAN PORUMBESCU DOMENIUL PRIVAT**, CIF:16391789	
	OBSERVATII: pozitie transcrisa din CF 30455/Ciprian Porumbescu, inscrisa prin incheierea nr. 2859 din 30/01/2012;	

C. Partea III. SARCINI

Inscrieri privind dezmembramintele dreptului de proprietate, drepturi reale de garanţie şi sarcini		Referinţe
5366 / 03/03/2025		
Act Administrativ nr. 40, din 29/08/2014 emis de Primaria comunei Ciprian Porumbescu (HCL);		
C1	Intabulare, drept de FOLOSINTAgratuită pe durata existenței locuinței proprietate personală, dobandit prin Lege, cota actuala 1/1	A1
	1) **NIMITAN VASILE-GHEORGHE**	

Document care conține date cu caracter personal, protejat de prevederile Regulamentului (UE) nr. 679/2016 și Legii 190/2018

Anexa Nr. 1 La Partea I

Teren

Nr cadastral	Suprafaţa (mp)*	Observaţii / Referinţe
35065	500	Imobil partial imprejmuit

* Suprafaţa este determinată in planul de proiecţie Stereo 70.

DETALII LINIARE IMOBIL

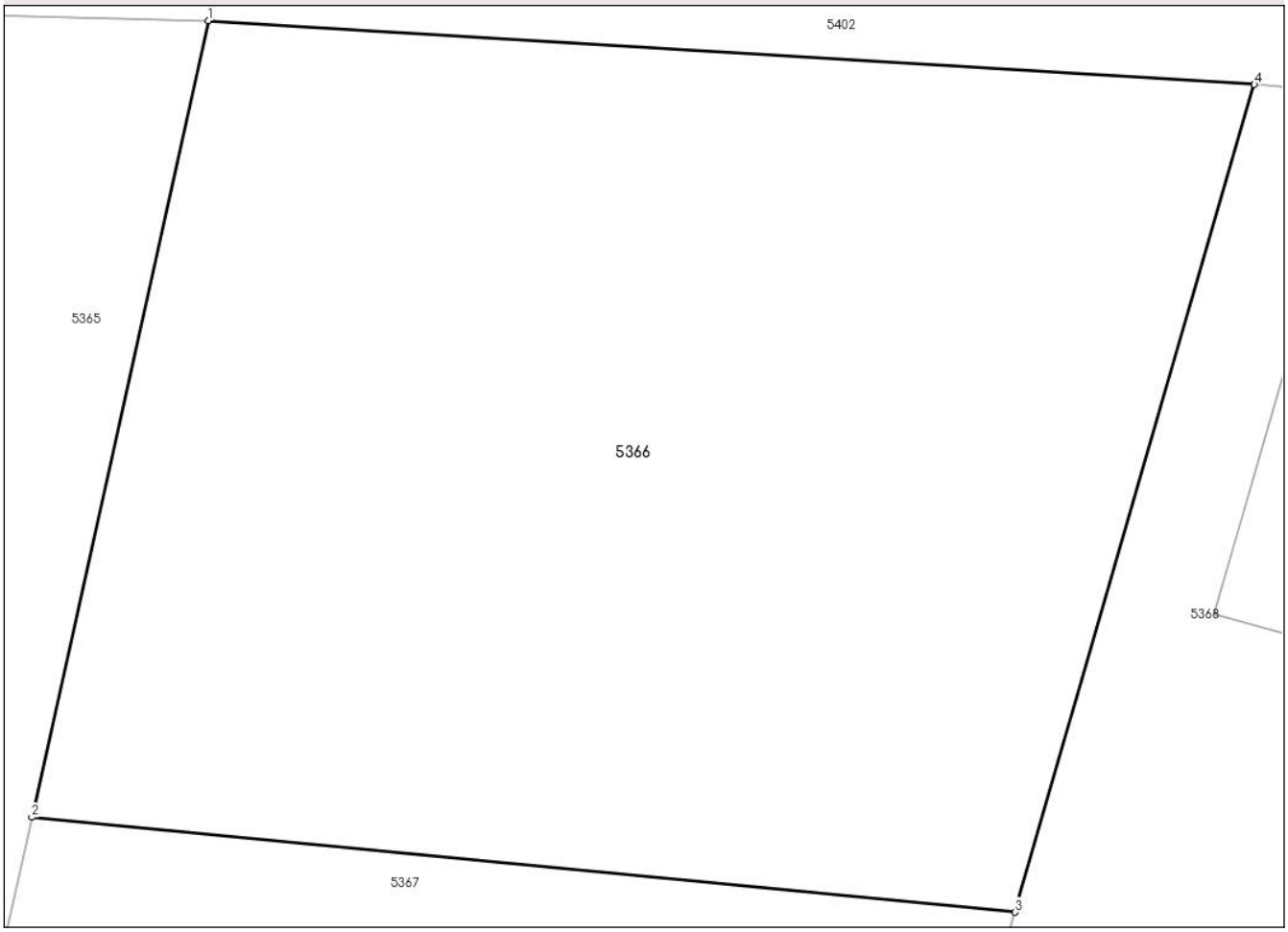

Date referitoare la teren

Crt	Categorie folosință	Intra vilan	Suprafaţa (mp)	Tarla	Parcelă	Nr. topo	Observaţii / Referinţe
1	pasune	DA	500	-	-	-	Parte din pf. 645

Lungime Segmente
1) Valorile lungimilor segmentelor sunt obţinute din proiecţie în plan.

Punct început	X / Y	Punct sfârşit	X / Y	Lungime segment (** (m)
1	579.009,619 675.000,5	2	579.005,308 674.981,083	19.89
2	579.005,308 674.981,083	3	579.029,309 674.978,767	24.112
3	579.029,309 674.978,767	4	579.035,151 674.998,944	21.006
4	579.035,151 674.998,944	1	579.009,619 675.000,5	25.579

**** Lungimile segmentelor sunt determinate în planul de proiecţie Stereo 70 şi sunt rotunjite la 1 milimetru.**

Document care conține date cu caracter personal, protejat de prevederile Regulamentului (UE) nr. 679/2016 și Legii 190/2018

***** Distanţa dintre puncte este formată din segmente cumulate ce sunt mai mici decât valoarea 1 milimetru.**

Document care conține date cu caracter personal, protejat de prevederile Regulamentului (UE) nr. 679/2016 și Legii 190/2018

DATE DESPRE IMOBILUL NR. 5367

Oficiul de Cadastru şi Publicitate Imobiliară SUCEAVA
Biroul de Cadastru şi Publicitate Imobiliară Gura Humorului

A. Partea I. Descrierea imobilului

TEREN Intravilan

Adresa: Loc. Ciprian Porumbescu, Jud. Suceava

Nr. Crt	Nr cadastral Nr. topografic	Suprafaţa* (mp)	Observaţii / Referinţe
A1	35066	294	Sector cadastral:23 Teren neimprejmuit; Imobil partial imprejmuit

B. Partea II. Proprietari şi acte

Inscrieri privitoare la dreptul de proprietate şi alte drepturi reale		Referinţe
5769 / 03/02/2020		
Act Administrativ nr. hotarare nr. 54, din 27/11/2006 emis de PRIMARIA CIPRIAN PORUMBESCU (anexa nr. 1);		
B3	Intabulare, drept de PROPRIETATE, dobandit prin Constituire, cota actuala 1/1, cota initiala 1/1	A1
	1) **COMUNA CIPRIAN PORUMBESCU DOMENIUL PRIVAT**, CIF:16391789	

C. Partea III. SARCINI .

Inscrieri privind dezmembramintele dreptului de proprietate, drepturi reale de garanţie şi sarcini	Referinţe
NU SUNT	

Document care conține date cu caracter personal, protejat de prevederile Regulamentului (UE) nr. 679/2016 și Legii 190/2018

Anexa Nr. 1 La Partea I

Teren

Nr cadastral	Suprafaţa (mp)*	Observaţii / Referinţe
35066	294	Imobil partial imprejmuit

* Suprafaţa este determinată in planul de proiecţie Stereo 70.

DETALII LINIARE IMOBIL

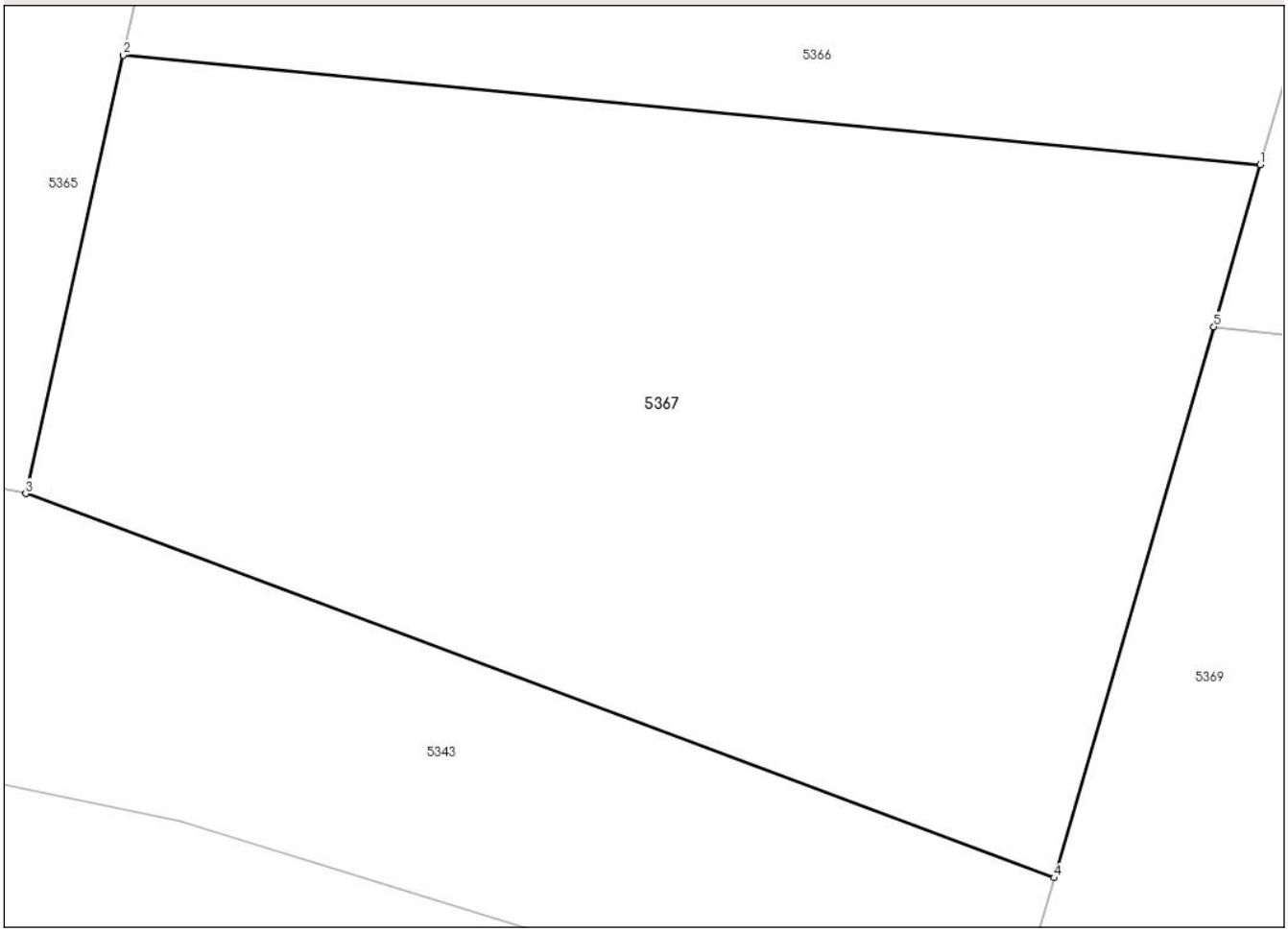

Date referitoare la teren

Crt	Categorie folosință	Intra vilan	Suprafaţa (mp)	Tarla	Parcelă	Nr. topo	Observaţii / Referinţe
1	arabil	DA	294	-	-	-	Parte din pf. 645

Lungime Segmente
1) Valorile lungimilor segmentelor sunt obţinute din proiecţie în plan.

Punct început	X / Y	Punct sfârşit	X / Y	Lungime segment (** (m)
1	579.029,309 674.978,767	2	579.005,308 674.981,083	24.112
2	579.005,308 674.981,083	3	579.003,255 674.971,838	9.47
3	579.003,255 674.971,838	4	579.024,956 674.963,734	23.165
4	579.024,956 674.963,734	5	579.028,331 674.975,355	12.101
5	579.028,331 674.975,355	1	579.029,309 674.978,767	3.549

Document care conține date cu caracter personal, protejat de prevederile Regulamentului (UE) nr. 679/2016 și Legii 190/2018

** Lungimile segmentelor sunt determinate în planul de proiecţie Stereo 70 şi sunt rotunjite la 1 milimetru.
*** Distanţa dintre puncte este formată din segmente cumulate ce sunt mai mici decât valoarea 1 milimetru.

Document care conține date cu caracter personal, protejat de prevederile Regulamentului (UE) nr. 679/2016 și Legii 190/2018

DATE DESPRE IMOBILUL NR. 5368

Oficiul de Cadastru şi Publicitate Imobiliară SUCEAVA
Biroul de Cadastru şi Publicitate Imobiliară Gura Humorului

A. Partea I. Descrierea imobilului

TEREN Intravilan

Adresa: Loc. Ciprian Porumbescu, Jud. Suceava

Nr. Crt	Nr cadastral Nr. topografic	Suprafaţa* (mp)	Observaţii / Referinţe
A1	35063	500	Sector cadastral:23 Teren neimprejmuit; Imobil partial imprejmuit

Construcţii

Crt	Nr cadastral Nr. topografic	Adresa	Observaţii / Referinţe
A1.1	35063-C1	Loc. Ciprian Porumbescu, Jud. Suceava	Nr. niveluri:2; S. construita la sol:88 mp; S. construita desfasurata:176 mp; Locuinta P+M edificata in anul 2020

B. Partea II. Proprietari şi acte

Inscrieri privitoare la dreptul de proprietate şi alte drepturi reale		Referinţe
5769 / 03/02/2020		
Act Administrativ nr. hotarare nr. 54, din 27/11/2006 emis de PRIMARIA CIPRIAN PORUMBESCU (anexa nr. 1);		
B3	Intabulare, drept de PROPRIETATE, dobandit prin Constituire, cota actuala 1/1, cota initiala 1/1	A1
	1) **COMUNA CIPRIAN PORUMBESCU DOMENIUL PRIVAT**, CIF:16391789	
90168 / 29/12/2022		
Act Notarial nr. 3184, din 28/12/2022 emis de Rotaru RAUL- GABRIEL (contract de vanzare);		
B7	Intabulare, drept de PROPRIETATE, dobandit prin Conventie, cota actuala 1/1, cota initiala 1/1	A1.1
	1) **ROTARU DIANA-AURICA**, in devalmasie 2) **ROTARU ADRIAN-EMANUEL**	

C. Partea III. SARCINI

Inscrieri privind dezmembramintele dreptului de proprietate, drepturi reale de garanţie şi sarcini		Referinţe
90168 / 29/12/2022		
Act Notarial nr. 3184, din 28/12/2022 emis de Rotaru RAUL- GABRIEL (contract de vanzare);		
C2	Intabulare, drept de FOLOSINTApe durata existenței construcției,	A1, A1.1
	1) **ROTARU ADRIAN-EMANUEL** 2) **ROTARU DIANA-AURICA**	

Document care conține date cu caracter personal, protejat de prevederile Regulamentului (UE) nr. 679/2016 și Legii 190/2018

Anexa Nr. 1 La Partea I

Teren

Nr cadastral	Suprafaţa (mp)*	Observaţii / Referinţe
35063	500	Imobil partial imprejmuit

* Suprafaţa este determinată in planul de proiecţie Stereo 70.

DETALII LINIARE IMOBIL

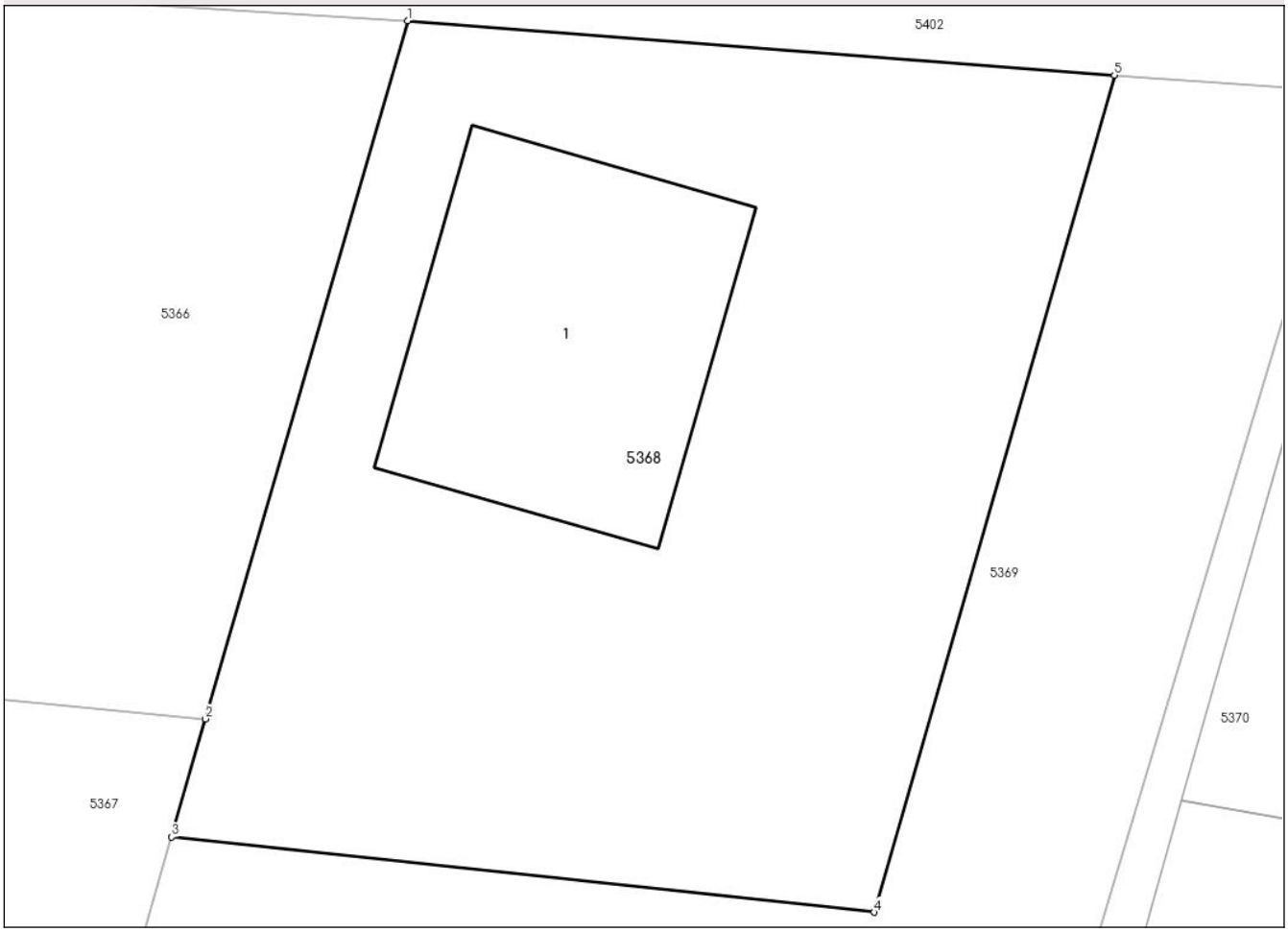

Date referitoare la teren

Crt	Categorie folosință	Intra vilan	Suprafaţa (mp)	Tarla	Parcelă	Nr. topo	Observaţii / Referinţe
1	curti constructii	DA	500	-	-	-	Parte din pf. 645

Date referitoare la construcţii

Crt	Număr	Destinaţie construcţie	Supraf. (mp)	Situaţie juridică	Observaţii / Referinţe
A1.1	35063-C1	constructii de locuinte	88	Cu acte	Nr. niveluri:2; S. construita la sol:88 mp; S. construita desfasurata:176 mp; Locuinta P+M edificata in anul 2020

Lungime Segmente
1) Valorile lungimilor segmentelor sunt obţinute din proiecţie în plan.

Punct început	X / Y	Punct sfârşit	X / Y	Lungime segment (** (m)
1	579.035,151 674.998,944	2	579.029,309 674.978,767	21.006
2	579.029,309 674.978,767	3	579.028,331 674.975,355	3.549
3	579.028,331 674.975,355	4	579.048,655 674.973,179	20.44

Document care conține date cu caracter personal, protejat de prevederile Regulamentului (UE) nr. 679/2016 și Legii 190/2018

Punct început	X / Y	Punct sfârşit	X / Y	Lungime segment (** (m)
4	579.048,655 674.973,179	5	579.055,604 674.997,374	25.173
5	579.055,604 674.997,374	1	579.035,151 674.998,944	20.513

** Lungimile segmentelor sunt determinate în planul de proiecţie Stereo 70 şi sunt rotunjite la 1 milimetru.
*** Distanţa dintre puncte este formată din segmente cumulate ce sunt mai mici decât valoarea 1 milimetru.

Document care conține date cu caracter personal, protejat de prevederile Regulamentului (UE) nr. 679/2016 și Legii 190/2018

DATE DESPRE IMOBILUL NR. 5369

Oficiul de Cadastru şi Publicitate Imobiliară SUCEAVA
Biroul de Cadastru şi Publicitate Imobiliară Gura Humorului

A. Partea I. Descrierea imobilului

TEREN Intravilan

Adresa: Loc. Ciprian Porumbescu, Jud. Suceava

Nr. Crt	Nr cadastral Nr. topografic	Suprafaţa* (mp)	Observaţii / Referinţe
A1	35064	638	Sector cadastral:23 Teren neimprejmuit; Imobil partial imprejmuit

B. Partea II. Proprietari şi acte

Inscrieri privitoare la dreptul de proprietate şi alte drepturi reale		Referinţe
8110 / 27/03/2023		
Act Notarial nr. 1335, din 23/03/2023 emis de NP Busuioc Ana Elena (Contract de vanzare);		
B6	Intabulare, drept de PROPRIETATEbun comun in devalmasie, dobandit prin Conventie, cota actuala 1/1, cota initiala 1/1	A1
	1) **ROTARU DAIANA-AURICA** 2) **ROTARU ADRIAN-EMANUEL**	

C. Partea III. SARCINI .

Inscrieri privind dezmembramintele dreptului de proprietate, drepturi reale de garanţie şi sarcini	Referinţe
NU SUNT	

Document care conține date cu caracter personal, protejat de prevederile Regulamentului (UE) nr. 679/2016 și Legii 190/2018

Anexa Nr. 1 La Partea I

Teren

Nr cadastral	Suprafaţa (mp)*	Observaţii / Referinţe
35064	638	Imobil partial imprejmuit

* Suprafaţa este determinată in planul de proiecţie Stereo 70.

DETALII LINIARE IMOBIL

Date referitoare la teren

Crt	Categorie folosință	Intra vilan	Suprafaţa (mp)	Tarla	Parcelă	Nr. topo	Observaţii / Referinţe
1	arabil	DA	638	-	-	-	Partial din pf. 645

Lungime Segmente
1) Valorile lungimilor segmentelor sunt obţinute din proiecţie în plan.

Punct început	X / Y	Punct sfârşit	X / Y	Lungime segment (** (m)
1	579.062,421 674.996,861	2	579.055,604 674.997,374	6.836
2	579.055,604 674.997,374	3	579.048,655 674.973,179	25.173
3	579.048,655 674.973,179	4	579.028,331 674.975,355	20.44
4	579.028,331 674.975,355	5	579.024,956 674.963,734	12.101
5	579.024,956 674.963,734	6	579.024,477 674.962,072	1.73

Document care conține date cu caracter personal, protejat de prevederile Regulamentului (UE) nr. 679/2016 și Legii 190/2018

Punct început	X / Y	Punct sfârşit	X / Y	Lungime segment (** (m)
6	579.024,477 674.962,072	7	579.048,825 674.951,471	26.556
7	579.048,825 674.951,471	8	579.049,299 674.953,052	1.651
8	579.049,299 674.953,052	9	579.054,248 674.969,576	17.249
9	579.054,248 674.969,576	1	579.062,421 674.996,861	28.483

** Lungimile segmentelor sunt determinate în planul de proiecţie Stereo 70 şi sunt rotunjite la 1 milimetru.
*** Distanţa dintre puncte este formată din segmente cumulate ce sunt mai mici decât valoarea 1 milimetru.

Document care conține date cu caracter personal, protejat de prevederile Regulamentului (UE) nr. 679/2016 și Legii 190/2018

DATE DESPRE IMOBILUL NR. 5370

Oficiul de Cadastru şi Publicitate Imobiliară SUCEAVA
Biroul de Cadastru şi Publicitate Imobiliară Gura Humorului

A. Partea I. Descrierea imobilului

TEREN Intravilan

Adresa: Loc. Ciprian Porumbescu, Jud. Suceava

Nr. Crt	Nr cadastral Nr. topografic	Suprafaţa* (mp)	Observaţii / Referinţe
A1	35061	500	Sector cadastral:23 Teren neimprejmuit; Imobil partial imprejmuit

Construcţii

Crt	Nr cadastral Nr. topografic	Adresa	Observaţii / Referinţe
A1.1		Loc. Ciprian Porumbescu, Jud. Suceava	Nr. niveluri:1; S. construita la sol:90 mp; S. construita desfasurata:90 mp; Locuinta-P
A1.2		Loc. Ciprian Porumbescu, Jud. Suceava	Nr. niveluri:1; S. construita la sol:55 mp; S. construita desfasurata:55 mp; Magazie
A1.3		Loc. Ciprian Porumbescu, Jud. Suceava	Nr. niveluri:1; S. construita la sol:66 mp; S. construita desfasurata:66 mp; Grajd

B. Partea II. Proprietari şi acte

Inscrieri privitoare la dreptul de proprietate şi alte drepturi reale		Referinţe
5769 / 03/02/2020		
Act Administrativ nr. hotarare nr. 54, din 27/11/2006 emis de PRIMARIA CIPRIAN PORUMBESCU (anexa nr. 1);		
B3	Intabulare, drept de PROPRIETATE, dobandit prin Constituire, cota actuala 1/1, cota initiala 1/1	A1
	1) **COMUNA CIPRIAN PORUMBESCU DOMENIUL PRIVAT**, CIF:16391789	
5370 / 03/03/2025		
Act Administrativ nr. 2122, din 09/04/2025 emis de Primaria comunei Ciprian Porumbescu;		
B4	Intabulare, drept de PROPRIETATE, dobandit prin Construire, cota actuala 1/1	A1.1, A1.2, A1.3
	1) **LUDIGAN IOAN**	

C. Partea III. SARCINI

Inscrieri privind dezmembramintele dreptului de proprietate, drepturi reale de garanţie şi sarcini		Referinţe
5370 / 03/03/2025		
Act Administrativ nr. 46, din 16/07/2009 emis de Primaria comunei Ciprian Porumbescu;		
C1	Intabulare, drept de FOLOSINTAgratuită pe durata existenței locuinței proprietate personală, dobandit prin Lege, cota actuala 1/1	A1
	1) **LUDIGAN IOAN**	

Document care conține date cu caracter personal, protejat de prevederile Regulamentului (UE) nr. 679/2016 și Legii 190/2018

Anexa Nr. 1 La Partea I

Teren

Nr cadastral	Suprafaţa (mp)*	Observaţii / Referinţe
35061	500	Imobil partial imprejmuit

* Suprafaţa este determinată in planul de proiecţie Stereo 70.

DETALII LINIARE IMOBIL

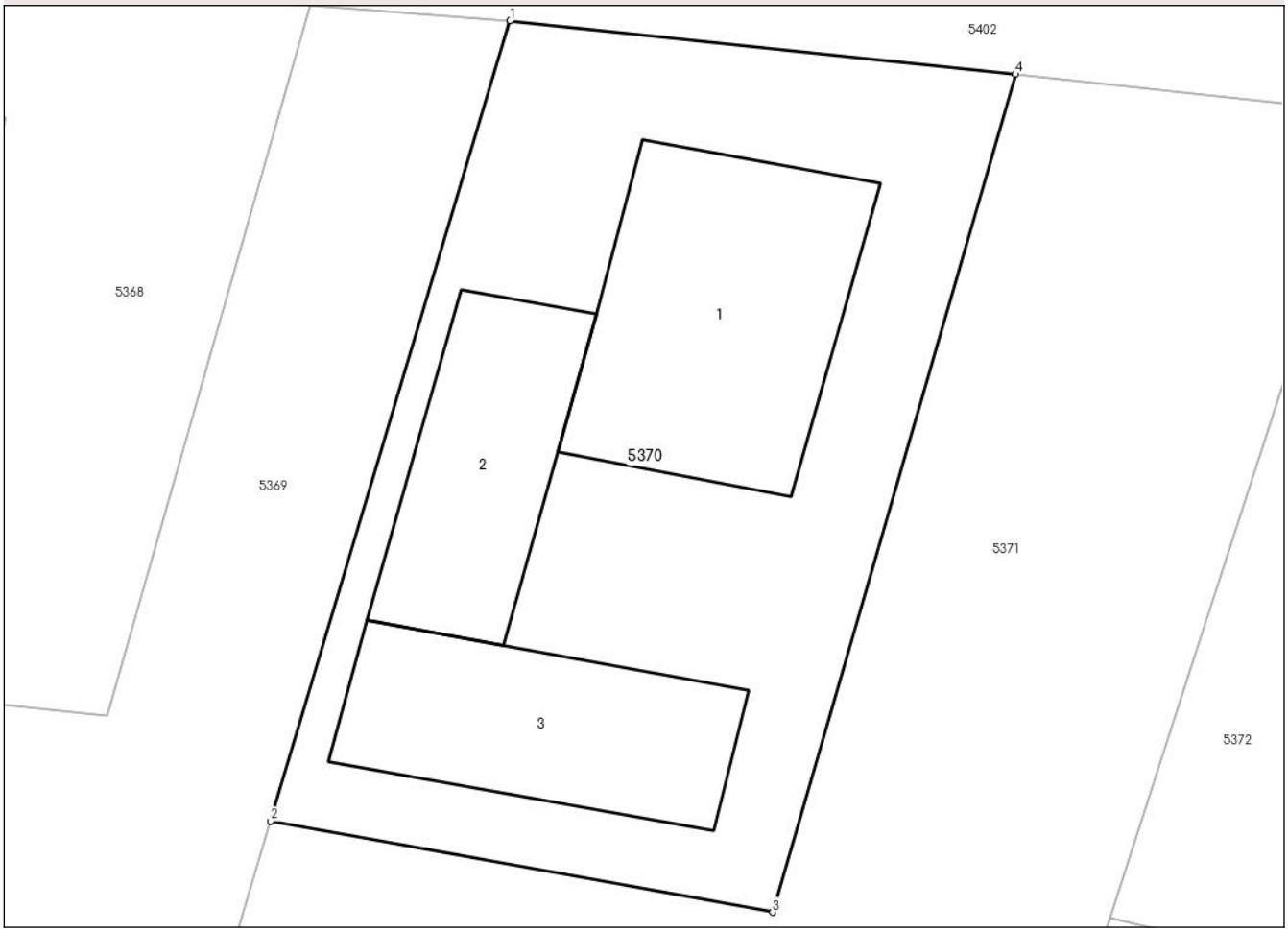

Date referitoare la teren

Crt	Categorie folosință	Intra vilan	Suprafaţa (mp)	Tarla	Parcelă	Nr. topo	Observaţii / Referinţe
1	curti constructii	DA	500	-	-	-	Parte din pf. 645

Date referitoare la construcţii

Crt	Număr	Destinaţie construcţie	Supraf. (mp)	Situaţie juridică	Observaţii / Referinţe
A1.1		constructii de locuinte	90	Cu acte	Nr. niveluri:1; S. construita la sol:90 mp; S. construita desfasurata:90 mp; Locuinta-P
A1.2		constructii anexa	55	Cu acte	Nr. niveluri:1; S. construita la sol:55 mp; S. construita desfasurata:55 mp; Magazie
A1.3		constructii anexa	66	Cu acte	Nr. niveluri:1; S. construita la sol:66 mp; S. construita desfasurata:66 mp; Grajd

Lungime Segmente
1) Valorile lungimilor segmentelor sunt obţinute din proiecţie în plan.

Punct început	X / Y	Punct sfârşit	X / Y	Lungime segment (** (m)
1	579.062,421 674.996,861	2	579.054,248 674.969,576	28.483
2	579.054,248 674.969,576	3	579.071,38 674.966,469	17.411

Document care conține date cu caracter personal, protejat de prevederile Regulamentului (UE) nr. 679/2016 și Legii 190/2018

Punct început	X / Y	Punct sfârşit	X / Y	Lungime segment (** (m)
3	579.071,38 674.966,469	4	579.079,671 674.995,037	29.747
4	579.079,671 674.995,037	1	579.062,421 674.996,861	17.346

** Lungimile segmentelor sunt determinate în planul de proiecţie Stereo 70 şi sunt rotunjite la 1 milimetru.
*** Distanţa dintre puncte este formată din segmente cumulate ce sunt mai mici decât valoarea 1 milimetru.

Document care conține date cu caracter personal, protejat de prevederile Regulamentului (UE) nr. 679/2016 și Legii 190/2018

DATE DESPRE IMOBILUL NR. 5371

Oficiul de Cadastru şi Publicitate Imobiliară SUCEAVA
Biroul de Cadastru şi Publicitate Imobiliară Gura Humorului

A. Partea I. Descrierea imobilului

TEREN Intravilan

Adresa: Loc. Ciprian Porumbescu, Jud. Suceava

Nr. Crt	Nr cadastral Nr. topografic	Suprafaţa* (mp)	Observaţii / Referinţe
A1	35062	915	Sector cadastral:23 Teren neimprejmuit; Imobil partial imprejmuit

B. Partea II. Proprietari şi acte

Inscrieri privitoare la dreptul de proprietate şi alte drepturi reale		Referinţe
5769 / 03/02/2020		
Act Administrativ nr. hotarare nr. 54, din 27/11/2006 emis de PRIMARIA CIPRIAN PORUMBESCU (anexa nr. 1);		
B3	Intabulare, drept de PROPRIETATE, dobandit prin Constituire, cota actuala 1/1, cota initiala 1/1	A1
	1) **COMUNA CIPRIAN PORUMBESCU DOMENIUL PRIVAT**, CIF:16391789	

C. Partea III. SARCINI .

Inscrieri privind dezmembramintele dreptului de proprietate, drepturi reale de garanţie şi sarcini	Referinţe
NU SUNT	

Document care conține date cu caracter personal, protejat de prevederile Regulamentului (UE) nr. 679/2016 și Legii 190/2018

Anexa Nr. 1 La Partea I

Teren

Nr cadastral	Suprafaţa (mp)*	Observaţii / Referinţe
35062	915	Imobil partial imprejmuit

* Suprafaţa este determinată in planul de proiecţie Stereo 70.

DETALII LINIARE IMOBIL

Date referitoare la teren

Crt	Categorie folosință	Intra vilan	Suprafaţa (mp)	Tarla	Parcelă	Nr. topo	Observaţii / Referinţe
1	arabil	DA	915	-	-	-	Parte din pf 645

Lungime Segmente
1) Valorile lungimilor segmentelor sunt obţinute din proiecţie în plan.

Punct început	X / Y	Punct sfârşit	X / Y	Lungime segment (** (m)
1	579.085,612 674.974,699	2	579.091,789 674.993,727	20.006
2	579.091,789 674.993,727	3	579.079,671 674.995,037	12.189
3	579.079,671 674.995,037	4	579.071,38 674.966,469	29.747
4	579.071,38 674.966,469	5	579.054,248 674.969,576	17.411
5	579.054,248 674.969,576	6	579.049,299 674.953,052	17.249

Document care conține date cu caracter personal, protejat de prevederile Regulamentului (UE) nr. 679/2016 și Legii 190/2018

Punct început	X / Y	Punct sfârşit	X / Y	Lungime segment (** (m)
6	579.049,299 674.953,052	7	579.075,28 674.942,495	28.044
7	579.075,28 674.942,495	8	579.082,911 674.966,28	24.979
8	579.082,911 674.966,28	1	579.085,612 674.974,699	8.842

** Lungimile segmentelor sunt determinate în planul de proiecţie Stereo 70 şi sunt rotunjite la 1 milimetru.
*** Distanţa dintre puncte este formată din segmente cumulate ce sunt mai mici decât valoarea 1 milimetru.

Document care conține date cu caracter personal, protejat de prevederile Regulamentului (UE) nr. 679/2016 și Legii 190/2018

DATE DESPRE IMOBILUL NR. 5372

Oficiul de Cadastru şi Publicitate Imobiliară SUCEAVA
Biroul de Cadastru şi Publicitate Imobiliară Gura Humorului

A. Partea I. Descrierea imobilului

TEREN Intravilan

Adresa: Loc. Ciprian Porumbescu, Jud. Suceava

Nr. Crt	Nr cadastral Nr. topografic	Suprafaţa* (mp)	Observaţii / Referinţe
A1	35059	500	Sector cadastral:23 Teren neimprejmuit; Imobil partial imprejmuit

B. Partea II. Proprietari şi acte

Inscrieri privitoare la dreptul de proprietate şi alte drepturi reale		Referinţe
5769 / 03/02/2020		
Act Administrativ nr. hotarare nr. 54, din 27/11/2006 emis de PRIMARIA CIPRIAN PORUMBESCU (anexa nr. 1);		
B3	Intabulare, drept de PROPRIETATE, dobandit prin Constituire, cota actuala 1/1, cota initiala 1/1	A1
	1) **COMUNA CIPRIAN PORUMBESCU DOMENIUL PRIVAT**, CIF:16391789	

C. Partea III. SARCINI .

Inscrieri privind dezmembramintele dreptului de proprietate, drepturi reale de garanţie şi sarcini	Referinţe
NU SUNT	

Document care conține date cu caracter personal, protejat de prevederile Regulamentului (UE) nr. 679/2016 și Legii 190/2018

Anexa Nr. 1 La Partea I

Teren

Nr cadastral	Suprafaţa (mp)*	Observaţii / Referinţe
35059	500	Imobil partial imprejmuit

* Suprafaţa este determinată in planul de proiecţie Stereo 70.

DETALII LINIARE IMOBIL

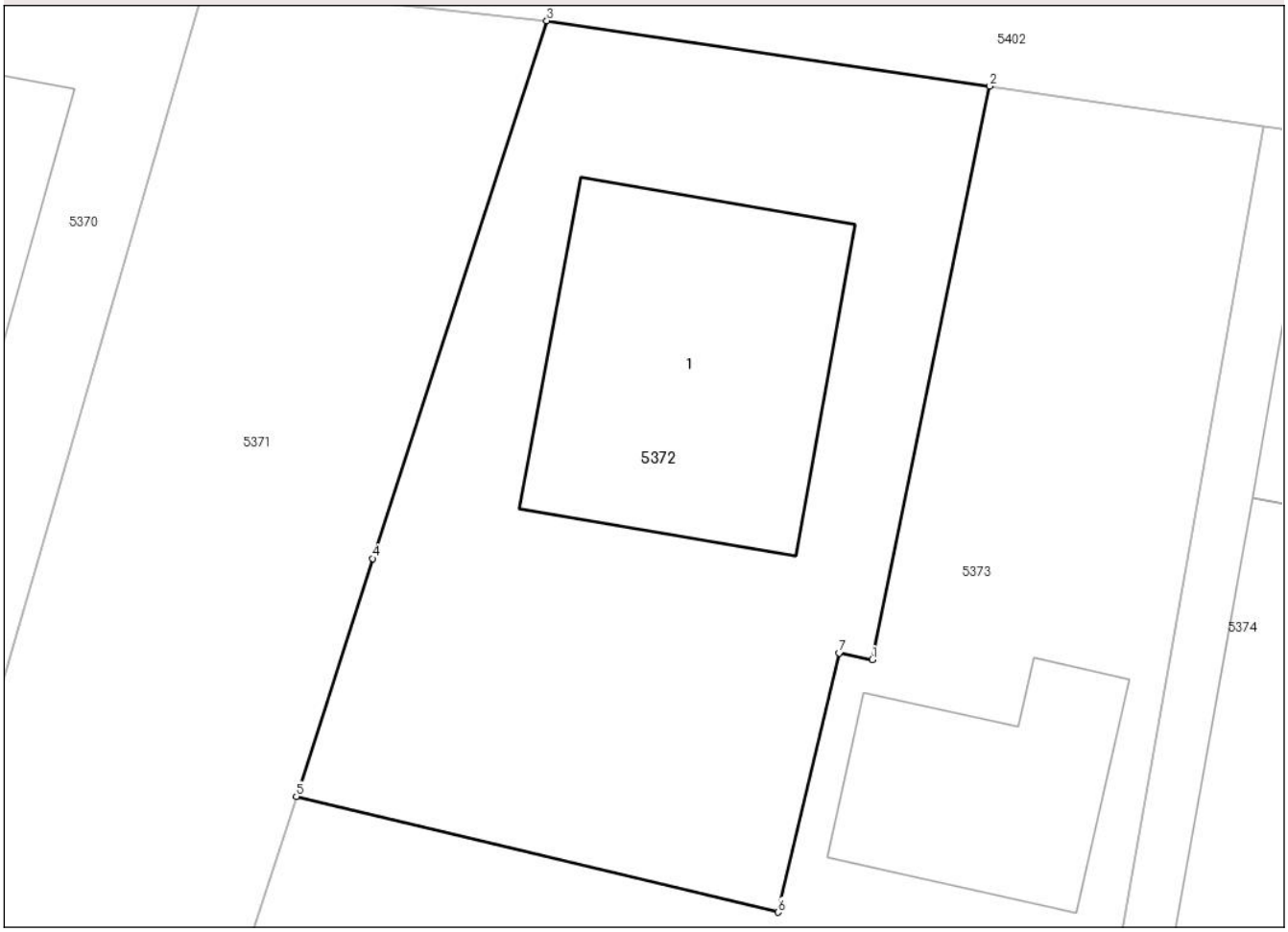

Date referitoare la teren

Crt	Categorie folosință	Intra vilan	Suprafaţa (mp)	Tarla	Parcelă	Nr. topo	Observaţii / Referinţe
1	curti constructii	DA	500	-	-	-	Parte din pf 645

Date referitoare la construcţii

Crt	Număr	Destinaţie construcţie	Supraf. (mp)	Situaţie juridică	Observaţii / Referinţe
A1.1		constructii de locuinte	118	Fara acte	Nr. niveluri:1; S. construita la sol:118 mp; S. construita desfasurata:118 mp; Locuinta - P

Lungime Segmente
1) Valorile lungimilor segmentelor sunt obţinute din proiecţie în plan.

Punct început	X / Y	Punct sfârşit	X / Y	Lungime segment (** (m)
1	579.103,314 674.971,116	2	579.107,479 674.991,41	20.717
2	579.107,479 674.991,41	3	579.091,789 674.993,727	15.86
3	579.091,789 674.993,727	4	579.085,612 674.974,699	20.006

Document care conține date cu caracter personal, protejat de prevederile Regulamentului (UE) nr. 679/2016 și Legii 190/2018

Punct început	X / Y	Punct sfârşit	X / Y	Lungime segment (** (m)
4	579.085,612 674.974,699	5	579.082,911 674.966,28	8.842
5	579.082,911 674.966,28	6	579.099,977 674.962,182	17.551
6	579.099,977 674.962,182	7	579.102,139 674.971,357	9.426
7	579.102,139 674.971,357	1	579.103,314 674.971,116	1.199

** Lungimile segmentelor sunt determinate în planul de proiecţie Stereo 70 şi sunt rotunjite la 1 milimetru.
*** Distanţa dintre puncte este formată din segmente cumulate ce sunt mai mici decât valoarea 1 milimetru.

Document care conține date cu caracter personal, protejat de prevederile Regulamentului (UE) nr. 679/2016 și Legii 190/2018

DATE DESPRE IMOBILUL NR. 5373

Oficiul de Cadastru şi Publicitate Imobiliară SUCEAVA
Biroul de Cadastru şi Publicitate Imobiliară Gura Humorului

A. Partea I. Descrierea imobilului

TEREN Intravilan

Adresa: Loc. Ciprian Porumbescu, Jud. Suceava

Nr. Crt	Nr cadastral Nr. topografic	Suprafaţa* (mp)	Observaţii / Referinţe
A1	35060	1.198	Sector cadastral:23 Teren neimprejmuit; Imobil partial imprejmuit

B. Partea II. Proprietari şi acte

Inscrieri privitoare la dreptul de proprietate şi alte drepturi reale		Referinţe
3559 / 23/02/2024		
Act Notarial nr. 798, din 20/02/2024 emis de N.P. Busuioc Ana Elena (contract de vânzare);		
B7	Intabulare, drept de PROPRIETATE, dobandit prin Conventie, cota actuala 1/1, cota initiala 1/1	A1
	1) **ROSMENTENIUC MIHAI** 2) **MORAR LUCIA**, bun comun, în devălmășie	

C. Partea III. SARCINI .

Inscrieri privind dezmembramintele dreptului de proprietate, drepturi reale de garanţie şi sarcini	Referinţe
NU SUNT	

Document care conține date cu caracter personal, protejat de prevederile Regulamentului (UE) nr. 679/2016 și Legii 190/2018

Anexa Nr. 1 La Partea I

Teren

Nr cadastral	Suprafaţa (mp)*	Observaţii / Referinţe
35060	1.198	Imobil partial imprejmuit

* Suprafaţa este determinată in planul de proiecţie Stereo 70.

DETALII LINIARE IMOBIL

Date referitoare la teren

Crt	Categorie folosință	Intra vilan	Suprafaţa (mp)	Tarla	Parcelă	Nr. topo	Observaţii / Referinţe
1	arabil	DA	1.198	-	-	-	Parte din pf 645

Date referitoare la construcţii

Crt	Număr	Destinaţie construcţie	Supraf. (mp)	Situaţie juridică	Observaţii / Referinţe
A1.1		constructii anexa	63	Fara acte	Nr. niveluri:1; S. construita la sol:63 mp; S. construita desfasurata:63 mp; Garaj

Lungime Segmente

1) Valorile lungimilor segmentelor sunt obţinute din proiecţie în plan.

Punct început	X / Y	Punct sfârşit	X / Y	Lungime segment (** (m)
1	579.107,479 674.991,41	2	579.103,314 674.971,116	20.717
2	579.103,314 674.971,116	3	579.102,139 674.971,357	1.199
3	579.102,139 674.971,357	4	579.099,977 674.962,182	9.426
4	579.099,977 674.962,182	5	579.082,911 674.966,28	17.551

Document care conține date cu caracter personal, protejat de prevederile Regulamentului (UE) nr. 679/2016 și Legii 190/2018

Punct început	X / Y	Punct sfârşit	X / Y	Lungime segment (** (m)
5	579.082,911 674.966,28	6	579.075,28 674.942,495	24.979
6	579.075,28 674.942,495	7	579.074,867 674.941,161	1.396
7	579.074,867 674.941,161	8	579.106,691 674.930,732	33.489
8	579.106,691 674.930,732	9	579.117,188 674.989,976	60.167
9	579.117,188 674.989,976	1	579.107,479 674.991,41	9.814

** Lungimile segmentelor sunt determinate în planul de proiecţie Stereo 70 şi sunt rotunjite la 1 milimetru.
*** Distanţa dintre puncte este formată din segmente cumulate ce sunt mai mici decât valoarea 1 milimetru.

Document care conține date cu caracter personal, protejat de prevederile Regulamentului (UE) nr. 679/2016 și Legii 190/2018

DATE DESPRE IMOBILUL NR. 5374

Oficiul de Cadastru şi Publicitate Imobiliară SUCEAVA
Biroul de Cadastru şi Publicitate Imobiliară Gura Humorului

A. Partea I. Descrierea imobilului

TEREN Intravilan

Adresa: Loc. Ciprian Porumbescu, Jud. Suceava

Nr. Crt	Nr cadastral Nr. topografic	Suprafaţa* (mp)	Observaţii / Referinţe
A1	38710	2.016	Sector cadastral:23 Teren neimprejmuit; Imobil partial imprejmuit

B. Partea II. Proprietari şi acte

Inscrieri privitoare la dreptul de proprietate şi alte drepturi reale		Referinţe
1656 / 12/01/2023		
Act Administrativ nr. hotarare nr. 54, din 27/11/2006 emis de PRIMARIA CIPRIAN PORUMBESCU (anexa nr. 1);		
B3	Intabulare, drept de PROPRIETATE, dobandit prin Constituire, cota actuala 500/2016, cota initiala 1/1	A1
	1) **COMUNA CIPRIAN PORUMBESCU DOMENIUL PRIVAT**, CIF:16391789	
B5	Intabulare, drept de PROPRIETATE, dobandit prin Constituire, cota actuala 1516/2016, cota initiala 1/1	A1
	1) **COMUNA CIPRIAN PORUMBESCU DOMENIUL PRIVAT**, CIF:16391789	

C. Partea III. SARCINI .

Inscrieri privind dezmembramintele dreptului de proprietate, drepturi reale de garanţie şi sarcini	Referinţe
NU SUNT	

Anexa Nr. 1 La Partea I

Teren

Nr cadastral	Suprafaţa (mp)*	Observaţii / Referinţe
38710	2.016	Imobil partial imprejmuit

* Suprafaţa este determinată in planul de proiecţie Stereo 70.

DETALII LINIARE IMOBIL

Date referitoare la teren

Crt	Categorie folosință	Intra vilan	Suprafaţa (mp)	Tarla	Parcelă	Nr. topo	Observaţii / Referinţe
1	curti constructii	DA	500	-	-	-	Parte din pf. 645
2	arabil	DA	1.516	-	-	-	Parte din pf. 645

Date referitoare la construcţii

Crt	Număr	Destinaţie construcţie	Supraf. (mp)	Situaţie juridică	Observaţii / Referinţe
A1.1		constructii de locuinte	133	Fara acte	Nr. niveluri:1; S. construita la sol:133 mp; S. construita desfasurata:133 mp; Locuinta - P
A1.2		constructii anexa	85	Fara acte	Nr. niveluri:1; S. construita la sol:85 mp; S. construita desfasurata:85 mp; Anexa
A1.3		constructii anexa	103	Fara acte	Nr. niveluri:1; S. construita la sol:103 mp; S. construita desfasurata:103 mp; Anexa
A1.4		constructii de locuinte	137	Fara acte	Nr. niveluri:2; S. construita la sol:137 mp; S. construita desfasurata:137 mp; Locuinta - subsol partial + P

Document care conține date cu caracter personal, protejat de prevederile Regulamentului (UE) nr. 679/2016 și Legii 190/2018

Lungime Segmente
1) Valorile lungimilor segmentelor sunt obţinute din proiecţie în plan.

Punct început	X / Y	Punct sfârşit	X / Y	Lungime segment (** (m)
1	579.148,884 674.985,229	2	579.117,188 674.989,976	32.049
2	579.117,188 674.989,976	3	579.106,691 674.930,732	60.167
3	579.106,691 674.930,732	4	579.137,473 674.920,247	32.519
4	579.137,473 674.920,247	5	579.145,905 674.969,609	50.077
5	579.145,905 674.969,609	1	579.148,884 674.985,229	15.902

** Lungimile segmentelor sunt determinate în planul de proiecţie Stereo 70 şi sunt rotunjite la 1 milimetru.
*** Distanţa dintre puncte este formată din segmente cumulate ce sunt mai mici decât valoarea 1 milimetru.

Document care conține date cu caracter personal, protejat de prevederile Regulamentului (UE) nr. 679/2016 și Legii 190/2018

DATE DESPRE IMOBILUL NR. 5375

Oficiul de Cadastru şi Publicitate Imobiliară SUCEAVA
Biroul de Cadastru şi Publicitate Imobiliară Gura Humorului

A. Partea I. Descrierea imobilului

TEREN Intravilan

Adresa: Loc. Ciprian Porumbescu, Jud. Suceava

Nr. Crt	Nr cadastral Nr. topografic	Suprafaţa* (mp)	Observaţii / Referinţe
A1	35056	2.186	Sector cadastral:23 Teren neimprejmuit; Imobil partial imprejmuit

B. Partea II. Proprietari şi acte

Inscrieri privitoare la dreptul de proprietate şi alte drepturi reale		Referinţe
5769 / 03/02/2020		
Act Administrativ nr. hotarare nr. 54, din 27/11/2006 emis de PRIMARIA CIPRIAN PORUMBESCU (anexa nr. 1);		
B3	Intabulare, drept de PROPRIETATE, dobandit prin Constituire, cota actuala 1/1, cota initiala 1/1	A1
	1) **COMUNA CIPRIAN PORUMBESCU DOMENIUL PRIVAT**, CIF:16391789	

C. Partea III. SARCINI .

Inscrieri privind dezmembramintele dreptului de proprietate, drepturi reale de garanţie şi sarcini	Referinţe
NU SUNT	

Document care conține date cu caracter personal, protejat de prevederile Regulamentului (UE) nr. 679/2016 și Legii 190/2018

Anexa Nr. 1 La Partea I

Teren

Nr cadastral	Suprafaţa (mp)*	Observaţii / Referinţe
35056	2.186	Imobil partial imprejmuit

* Suprafaţa este determinată in planul de proiecţie Stereo 70.

DETALII LINIARE IMOBIL

Date referitoare la teren

Crt	Categorie folosință	Intra vilan	Suprafaţa (mp)	Tarla	Parcelă	Nr. topo	Observaţii / Referinţe
1	arabil	DA	2.186	-	-	-	Parte din pf. 645

Lungime Segmente
1) Valorile lungimilor segmentelor sunt obţinute din proiecţie în plan.

Punct început	X / Y	Punct sfârşit	X / Y	Lungime segment (** (m)
1	579.186,537 674.963,781	2	579.191,828 674.971,229	9.136
2	579.191,828 674.971,229	3	579.175,278 674.970,656	16.56
3	579.175,278 674.970,656	4	579.175,032 674.987,768	17.114
4	579.175,032 674.987,768	5	579.171,592 674.987,125	3.5
5	579.171,592 674.987,125	6	579.148,884 674.985,229	22.787

Document care conține date cu caracter personal, protejat de prevederile Regulamentului (UE) nr. 679/2016 și Legii 190/2018

Punct început	X / Y	Punct sfârşit	X / Y	Lungime segment (** (m)
6	579.148,884 674.985,229	7	579.145,905 674.969,609	15.902
7	579.145,905 674.969,609	8	579.137,473 674.920,247	50.077
8	579.137,473 674.920,247	9	579.152,051 674.910,035	17.799
9	579.152,051 674.910,035	10	579.162,058 674.926,319	19.113
10	579.162,058 674.926,319	11	579.170,728 674.940,209	16.374
11	579.170,728 674.940,209	12	579.176,833 674.949,868	11.427
12	579.176,833 674.949,868	13	579.184,994 674.961,569	14.266
13	579.184,994 674.961,569	1	579.186,537 674.963,781	2.697

** Lungimile segmentelor sunt determinate în planul de proiecţie Stereo 70 şi sunt rotunjite la 1 milimetru.
*** Distanţa dintre puncte este formată din segmente cumulate ce sunt mai mici decât valoarea 1 milimetru.

Document care conține date cu caracter personal, protejat de prevederile Regulamentului (UE) nr. 679/2016 și Legii 190/2018

DATE DESPRE IMOBILUL NR. 5376

Oficiul de Cadastru şi Publicitate Imobiliară SUCEAVA
Biroul de Cadastru şi Publicitate Imobiliară Gura Humorului

A. Partea I. Descrierea imobilului

TEREN Intravilan

Adresa: Loc. Ciprian Porumbescu, Jud. Suceava

Nr. Crt	Nr cadastral Nr. topografic	Suprafaţa* (mp)	Observaţii / Referinţe
A1	35055	500	Sector cadastral:23 Teren neimprejmuit; Imobil partial imprejmuit

B. Partea II. Proprietari şi acte

Inscrieri privitoare la dreptul de proprietate şi alte drepturi reale		Referinţe
5769 / 03/02/2020		
Act Administrativ nr. hotarare nr. 54, din 27/11/2006 emis de PRIMARIA CIPRIAN PORUMBESCU (anexa nr. 1);		
B3	Intabulare, drept de PROPRIETATE, dobandit prin Constituire, cota actuala 1/1, cota initiala 1/1	A1
	1) **COMUNA CIPRIAN PORUMBESCU DOMENIUL PRIVAT**, CIF:16391789	

C. Partea III. SARCINI .

Inscrieri privind dezmembramintele dreptului de proprietate, drepturi reale de garanţie şi sarcini	Referinţe
NU SUNT	

Document care conține date cu caracter personal, protejat de prevederile Regulamentului (UE) nr. 679/2016 și Legii 190/2018

Anexa Nr. 1 La Partea I

Teren

Nr cadastral	Suprafaţa (mp)*	Observaţii / Referinţe
35055	500	Imobil partial imprejmuit

* Suprafaţa este determinată in planul de proiecţie Stereo 70.

DETALII LINIARE IMOBIL

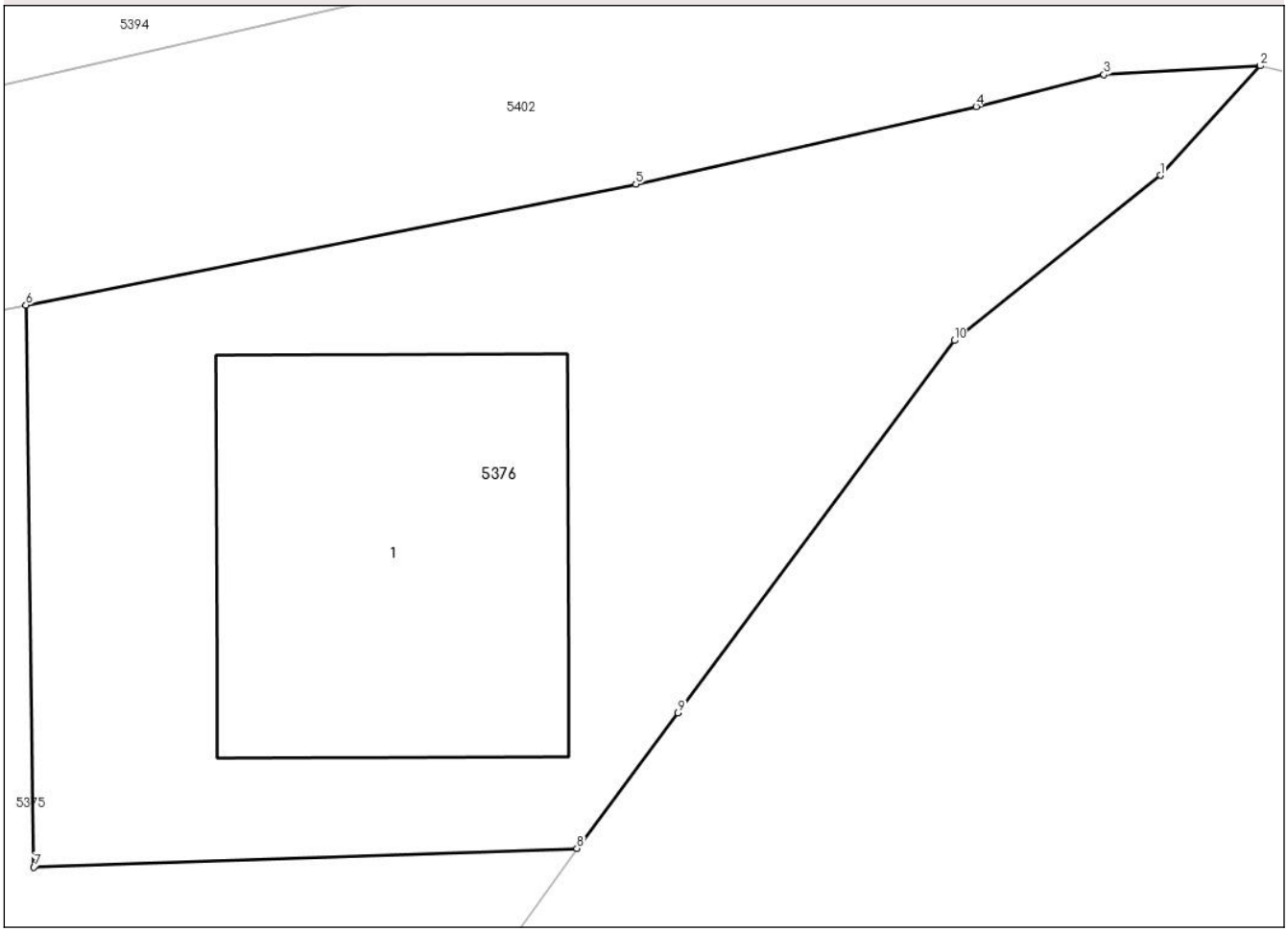

Date referitoare la teren

Crt	Categorie folosință	Intra vilan	Suprafaţa (mp)	Tarla	Parcelă	Nr. topo	Observaţii / Referinţe
1	curti constructii	DA	500	-	-	-	Parte din pf. 645

Date referitoare la construcţii

Crt	Număr	Destinaţie construcţie	Supraf. (mp)	Situaţie juridică	Observaţii / Referinţe
A1.1		constructii de locuinte	131	Fara acte	Nr. niveluri:3; S. construita la sol:131 mp; S. construita desfasurata:320 mp; Locuinta - S partial + P+M

Lungime Segmente
1) Valorile lungimilor segmentelor sunt obţinute din proiecţie în plan.

Punct început	X / Y	Punct sfârşit	X / Y	Lungime segment (** (m)
1	579.209,612 674.991,718	2	579.212,659 674.995,055	4.519
2	579.212,659 674.995,055	3	579.207,896 674.994,789	4.77
3	579.207,896 674.994,789	4	579.203,998 674.993,813	4.018

Document care conține date cu caracter personal, protejat de prevederile Regulamentului (UE) nr. 679/2016 și Legii 190/2018

Punct început	X / Y	Punct sfârşit	X / Y	Lungime segment (** (m)
4	579.203,998 674.993,813	5	579.193,628 674.991,448	10.636
5	579.193,628 674.991,448	6	579.175,032 674.987,768	18.957
6	579.175,032 674.987,768	7	579.175,278 674.970,656	17.114
7	579.175,278 674.970,656	8	579.191,828 674.971,229	16.56
8	579.191,828 674.971,229	9	579.194,91 674.975,357	5.152
9	579.194,91 674.975,357	10	579.203,332 674.986,69	14.12
10	579.203,332 674.986,69	1	579.209,612 674.991,718	8.045

** Lungimile segmentelor sunt determinate în planul de proiecţie Stereo 70 şi sunt rotunjite la 1 milimetru.
*** Distanţa dintre puncte este formată din segmente cumulate ce sunt mai mici decât valoarea 1 milimetru.

Document care conține date cu caracter personal, protejat de prevederile Regulamentului (UE) nr. 679/2016 și Legii 190/2018

DATE DESPRE IMOBILUL NR. 5377

Oficiul de Cadastru şi Publicitate Imobiliară SUCEAVA
Biroul de Cadastru şi Publicitate Imobiliară Gura Humorului

A. Partea I. Descrierea imobilului

TEREN Intravilan

Adresa: Loc. Ciprian Porumbescu, Jud. Suceava

Nr. Crt	Nr cadastral Nr. topografic	Suprafaţa* (mp)	Observaţii / Referinţe
A1	35038	500	Sector cadastral:23 Teren neimprejmuit; Imobil partial imprejmuit

Construcţii

Crt	Nr cadastral Nr. topografic	Adresa	Observaţii / Referinţe
A1.1		Loc. Ciprian Porumbescu, Jud. Suceava	Nr. niveluri:3; S. construita la sol:88 mp; S. construita desfasurata:220 mp; Locuinta - D partial+P+M

B. Partea II. Proprietari şi acte

Inscrieri privitoare la dreptul de proprietate şi alte drepturi reale		Referinţe
5769 / 03/02/2020		
Act Administrativ nr. hotarare nr. 54, din 27/11/2006 emis de PRIMARIA CIPRIAN PORUMBESCU (anexa nr. 1);		
B3	Intabulare, drept de PROPRIETATE, dobandit prin Constituire, cota actuala 1/1, cota initiala 1/1	A1
	1) **COMUNA CIPRIAN PORUMBESCU DOMENIUL PRIVAT**, CIF:16391789	
5377 / 03/03/2025		
Act Administrativ nr. 2122, din 09/04/2025 emis de Primaria Ciprian Porumbescu;		
B4	Intabulare, drept de PROPRIETATE, dobandit prin Construire, cota actuala 1/1	A1.1
	1) **POPESCUL MIHAELA-PARASCHIVA**	

C. Partea III. SARCINI

Inscrieri privind dezmembramintele dreptului de proprietate, drepturi reale de garanţie şi sarcini		Referinţe
5377 / 03/03/2025		
Act Administrativ nr. 42, din 20/07/2012 emis de Primaria Ciprian Porumbescu;		
C1	Intabulare, drept de FOLOSINTAgratuită pe durata existenței locuinței proprietate personală, dobandit prin Lege, cota actuala 1/1	A1
	1) **POPESCUL MIHAELA-PARASCHIVA**	

Document care conține date cu caracter personal, protejat de prevederile Regulamentului (UE) nr. 679/2016 și Legii 190/2018

Anexa Nr. 1 La Partea I

Teren

Nr cadastral	Suprafaţa (mp)*	Observaţii / Referinţe
35038	500	Imobil partial imprejmuit

* Suprafaţa este determinată in planul de proiecţie Stereo 70.

DETALII LINIARE IMOBIL

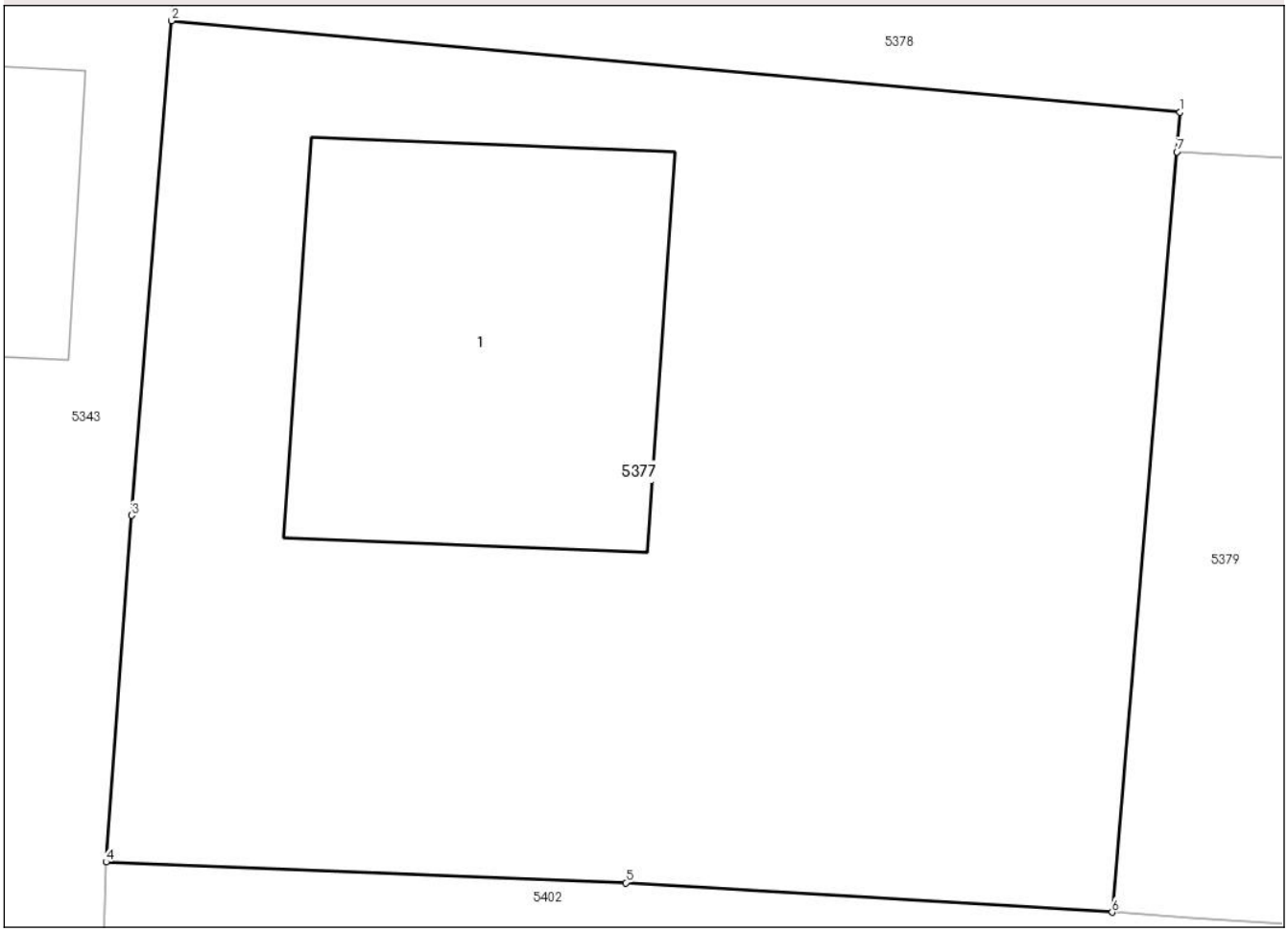

Date referitoare la teren

Crt	Categorie folosință	Intra vilan	Suprafaţa (mp)	Tarla	Parcelă	Nr. topo	Observaţii / Referinţe
1	curti constructii	DA	500	-	-	-	Parte din pf. 645

Date referitoare la construcţii

Crt	Număr	Destinaţie construcţie	Supraf. (mp)	Situaţie juridică	Observaţii / Referinţe
A1.1		constructii de locuinte	88	Cu acte	Nr. niveluri:3; S. construita la sol:88 mp; S. construita desfasurata:220 mp; Locuinta - D partial+P+M

Lungime Segmente
1) Valorile lungimilor segmentelor sunt obţinute din proiecţie în plan.

Punct început	X / Y	Punct sfârşit	X / Y	Lungime segment (** (m)
1	578.973,562 675.032,156	2	578.948,78 675.034,401	24.883
2	578.948,78 675.034,401	3	578.947,794 675.022,261	12.18
3	578.947,794 675.022,261	4	578.947,168 675.013,754	8.53

Document care conține date cu caracter personal, protejat de prevederile Regulamentului (UE) nr. 679/2016 și Legii 190/2018

Punct început	X / Y	Punct sfârşit	X / Y	Lungime segment (** (m)
4	578.947,168 675.013,754	5	578.959,941 675.013,242	12.783
5	578.959,941 675.013,242	6	578.971,887 675.012,521	11.968
6	578.971,887 675.012,521	7	578.973,479 675.031,183	18.73
7	578.973,479 675.031,183	1	578.973,562 675.032,156	0.977

** Lungimile segmentelor sunt determinate în planul de proiecţie Stereo 70 şi sunt rotunjite la 1 milimetru.
*** Distanţa dintre puncte este formată din segmente cumulate ce sunt mai mici decât valoarea 1 milimetru.

DATE DESPRE IMOBILUL NR. 5378

Oficiul de Cadastru şi Publicitate Imobiliară SUCEAVA
Biroul de Cadastru şi Publicitate Imobiliară Gura Humorului

A. Partea I. Descrierea imobilului

TEREN Intravilan

Adresa: Loc. Ciprian Porumbescu, Jud. Suceava

Nr. Crt	Nr cadastral Nr. topografic	Suprafaţa* (mp)	Observaţii / Referinţe
A1	35039	701	Sector cadastral:23 Teren neimprejmuit; Imobil partial imprejmuit

B. Partea II. Proprietari şi acte

Inscrieri privitoare la dreptul de proprietate şi alte drepturi reale		Referinţe
5769 / 03/02/2020		
Act Administrativ nr. hotarare nr. 54, din 27/11/2006 emis de PRIMARIA CIPRIAN PORUMBESCU (anexa nr. 1);		
B3	Intabulare, drept de PROPRIETATE, dobandit prin Constituire, cota actuala 1/1, cota initiala 1/1	A1
	1) **COMUNA CIPRIAN PORUMBESCU DOMENIUL PRIVAT**, CIF:16391789	

C. Partea III. SARCINI .

Inscrieri privind dezmembramintele dreptului de proprietate, drepturi reale de garanţie şi sarcini	Referinţe
NU SUNT	

Document care conține date cu caracter personal, protejat de prevederile Regulamentului (UE) nr. 679/2016 și Legii 190/2018

Anexa Nr. 1 La Partea I

Teren

Nr cadastral	Suprafaţa (mp)*	Observaţii / Referinţe
35039	701	Imobil partial imprejmuit

* Suprafaţa este determinată in planul de proiecţie Stereo 70.

DETALII LINIARE IMOBIL

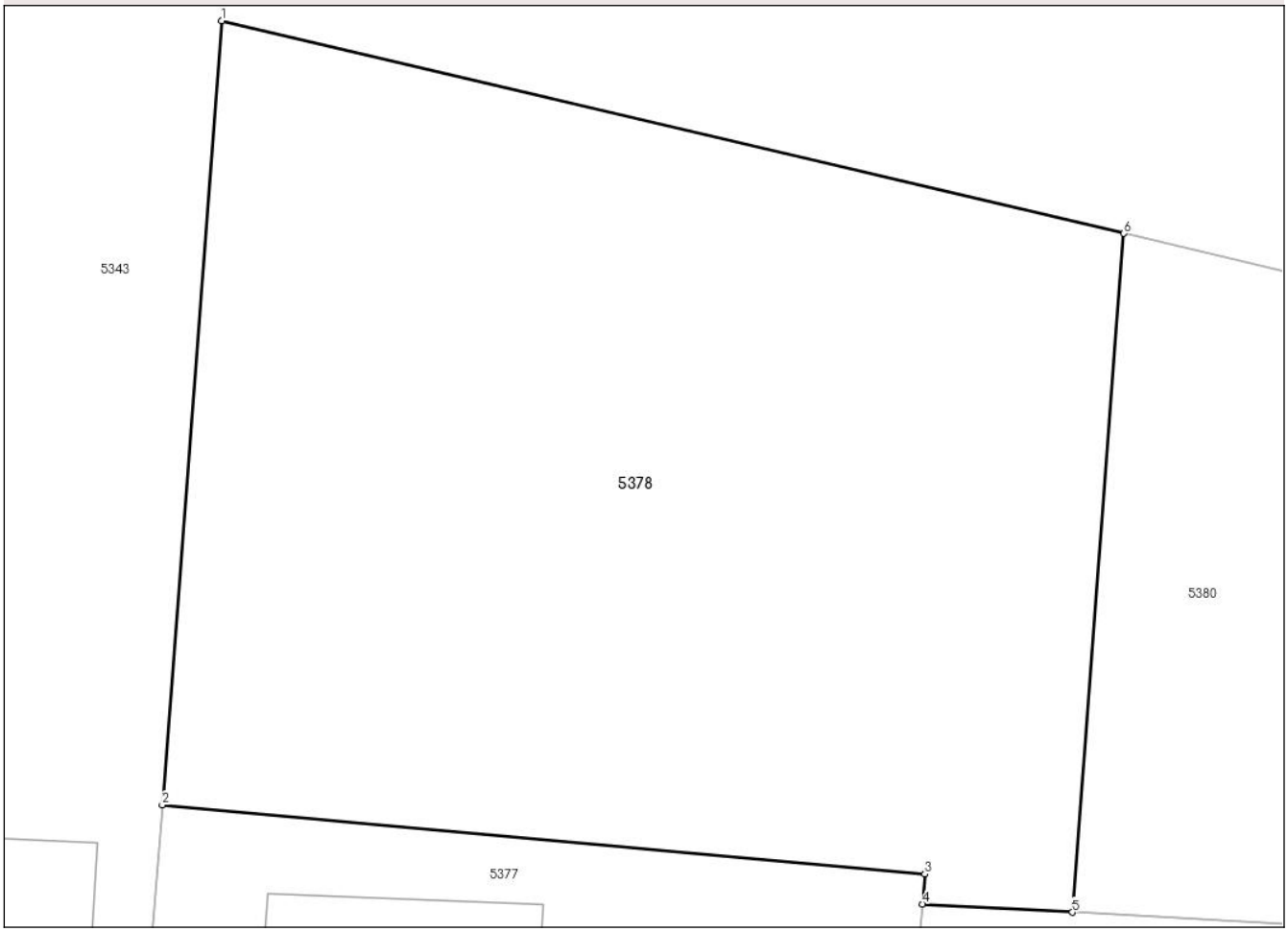

Date referitoare la teren

Crt	Categorie folosință	Intra vilan	Suprafaţa (mp)	Tarla	Parcelă	Nr. topo	Observaţii / Referinţe
1	pasune	DA	701	-	-	-	Parte din pf. 645

Lungime Segmente
1) Valorile lungimilor segmentelor sunt obţinute din proiecţie în plan.

Punct început	X / Y	Punct sfârşit	X / Y	Lungime segment (** (m)
1	578.950,714 675.059,858	2	578.948,78 675.034,401	25.53
2	578.948,78 675.034,401	3	578.973,562 675.032,156	24.883
3	578.973,562 675.032,156	4	578.973,479 675.031,183	0.977
4	578.973,479 675.031,183	5	578.978,353 675.030,917	4.881
5	578.978,353 675.030,917	6	578.980,027 675.052,956	22.102

Document care conține date cu caracter personal, protejat de prevederile Regulamentului (UE) nr. 679/2016 și Legii 190/2018

Punct început	X / Y	Punct sfârşit	X / Y	Lungime segment (** (m)
6	578.980,027 675.052,956	1	578.950,714 675.059,858	30.115

** Lungimile segmentelor sunt determinate în planul de proiecţie Stereo 70 şi sunt rotunjite la 1 milimetru.
*** Distanţa dintre puncte este formată din segmente cumulate ce sunt mai mici decât valoarea 1 milimetru.

Document care conține date cu caracter personal, protejat de prevederile Regulamentului (UE) nr. 679/2016 și Legii 190/2018

DATE DESPRE IMOBILUL NR. 5379

Oficiul de Cadastru şi Publicitate Imobiliară SUCEAVA
Biroul de Cadastru şi Publicitate Imobiliară Gura Humorului

A. Partea I. Descrierea imobilului

TEREN Intravilan

Adresa: Loc. Ciprian Porumbescu, Jud. Suceava

Nr. Crt	Nr cadastral Nr. topografic	Suprafaţa* (mp)	Observaţii / Referinţe
A1	35040	500	Sector cadastral:23 Teren neimprejmuit; Imobil partial imprejmuit

B. Partea II. Proprietari şi acte

Inscrieri privitoare la dreptul de proprietate şi alte drepturi reale		Referinţe
5769 / 03/02/2020		
Act Administrativ nr. hotarare nr. 54, din 27/11/2006 emis de PRIMARIA CIPRIAN PORUMBESCU (anexa nr. 1);		
B3	Intabulare, drept de PROPRIETATE, dobandit prin Constituire, cota actuala 1/1, cota initiala 1/1	A1
	1) **COMUNA CIPRIAN PORUMBESCU DOMENIUL PRIVAT**, CIF:16391789	

C. Partea III. SARCINI .

Inscrieri privind dezmembramintele dreptului de proprietate, drepturi reale de garanţie şi sarcini	Referinţe
NU SUNT	

Document care conține date cu caracter personal, protejat de prevederile Regulamentului (UE) nr. 679/2016 și Legii 190/2018

Anexa Nr. 1 La Partea I

Teren

Nr cadastral	Suprafaţa (mp)*	Observaţii / Referinţe
35040	500	Imobil partial imprejmuit

* Suprafaţa este determinată in planul de proiecţie Stereo 70.

DETALII LINIARE IMOBIL

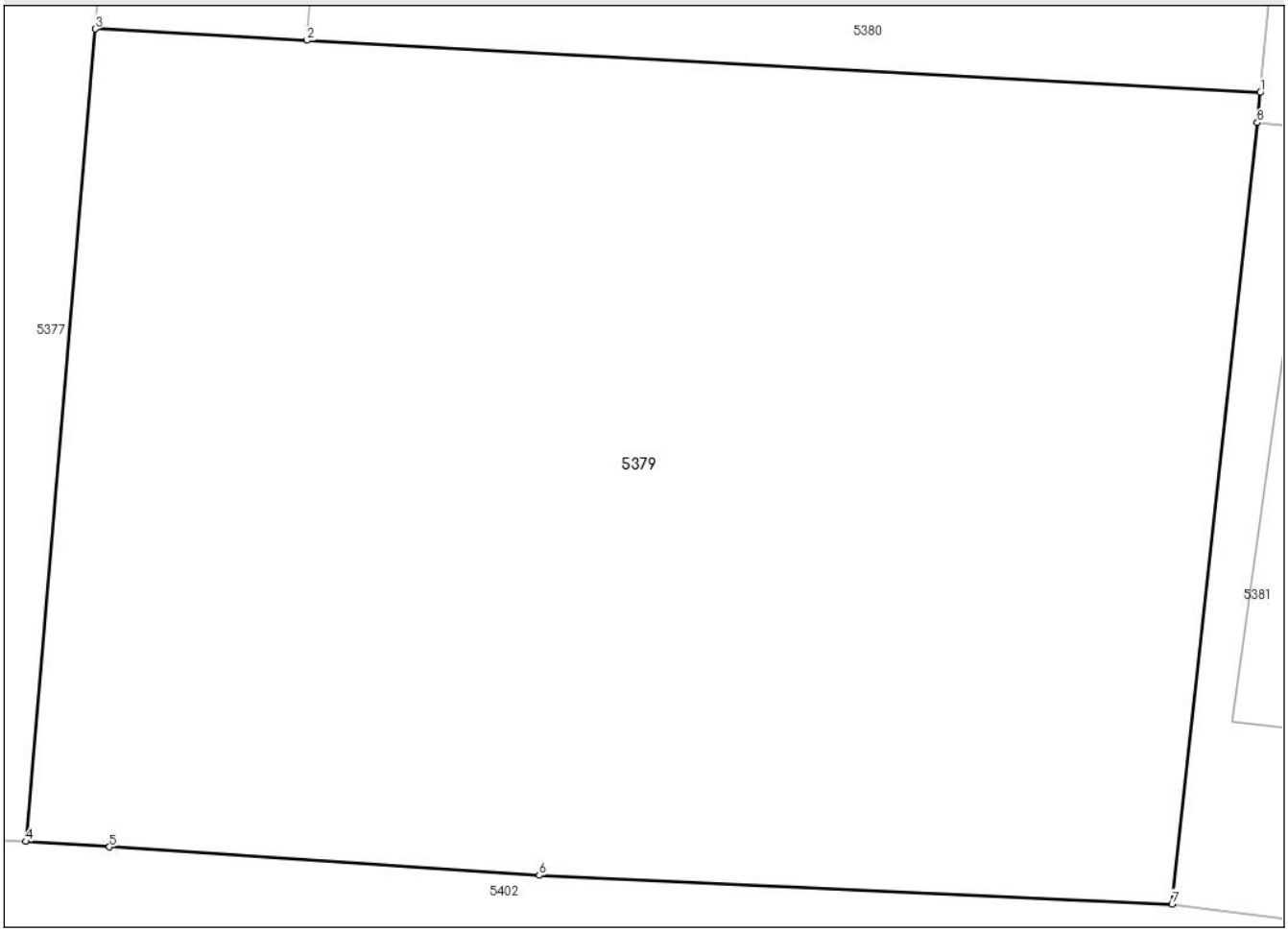

Date referitoare la teren

Crt	Categorie folosință	Intra vilan	Suprafaţa (mp)	Tarla	Parcelă	Nr. topo	Observaţii / Referinţe
1	pasune	DA	500	-	-	-	Parte din pf. 645

Lungime Segmente
1) Valorile lungimilor segmentelor sunt obţinute din proiecţie în plan.

Punct început	X / Y	Punct sfârşit	X / Y	Lungime segment (** (m)
1	579.000,267 675.029,721	2	578.978,353 675.030,917	21.947
2	578.978,353 675.030,917	3	578.973,479 675.031,183	4.881
3	578.973,479 675.031,183	4	578.971,887 675.012,521	18.73
4	578.971,887 675.012,521	5	578.973,808 675.012,394	1.925
5	578.973,808 675.012,394	6	578.983,691 675.011,74	9.905

Document care conține date cu caracter personal, protejat de prevederile Regulamentului (UE) nr. 679/2016 și Legii 190/2018

Punct început	X / Y	Punct sfârşit	X / Y	Lungime segment (** (m)
6	578.983,691 675.011,74	7	578.998,238 675.011,083	14.562
7	578.998,238 675.011,083	8	579.000,197 675.029,028	18.052
8	579.000,197 675.029,028	1	579.000,267 675.029,721	0.697

** Lungimile segmentelor sunt determinate în planul de proiecţie Stereo 70 şi sunt rotunjite la 1 milimetru.
*** Distanţa dintre puncte este formată din segmente cumulate ce sunt mai mici decât valoarea 1 milimetru.

Document care conține date cu caracter personal, protejat de prevederile Regulamentului (UE) nr. 679/2016 și Legii 190/2018

DATE DESPRE IMOBILUL NR. 5380

Oficiul de Cadastru şi Publicitate Imobiliară SUCEAVA
Biroul de Cadastru şi Publicitate Imobiliară Gura Humorului

A. Partea I. Descrierea imobilului

TEREN Intravilan

Adresa: Loc. Ciprian Porumbescu, Jud. Suceava

Nr. Crt	Nr cadastral Nr. topografic	Suprafaţa* (mp)	Observaţii / Referinţe
A1	35041	445	Sector cadastral:23 Teren neimprejmuit; Imobil partial imprejmuit

B. Partea II. Proprietari şi acte

Inscrieri privitoare la dreptul de proprietate şi alte drepturi reale		Referinţe
5769 / 03/02/2020		
Act Administrativ nr. hotarare nr. 54, din 27/11/2006 emis de PRIMARIA CIPRIAN PORUMBESCU (anexa nr. 1);		
B3	Intabulare, drept de PROPRIETATE, dobandit prin Constituire, cota actuala 1/1, cota initiala 1/1	A1
	1) **COMUNA CIPRIAN PORUMBESCU DOMENIUL PRIVAT**, CIF:16391789	

C. Partea III. SARCINI .

Inscrieri privind dezmembramintele dreptului de proprietate, drepturi reale de garanţie şi sarcini	Referinţe
NU SUNT	

Document care conține date cu caracter personal, protejat de prevederile Regulamentului (UE) nr. 679/2016 și Legii 190/2018

Anexa Nr. 1 La Partea I

Teren

Nr cadastral	Suprafaţa (mp)*	Observaţii / Referinţe
35041	445	Imobil partial imprejmuit

* Suprafaţa este determinată in planul de proiecţie Stereo 70.

DETALII LINIARE IMOBIL

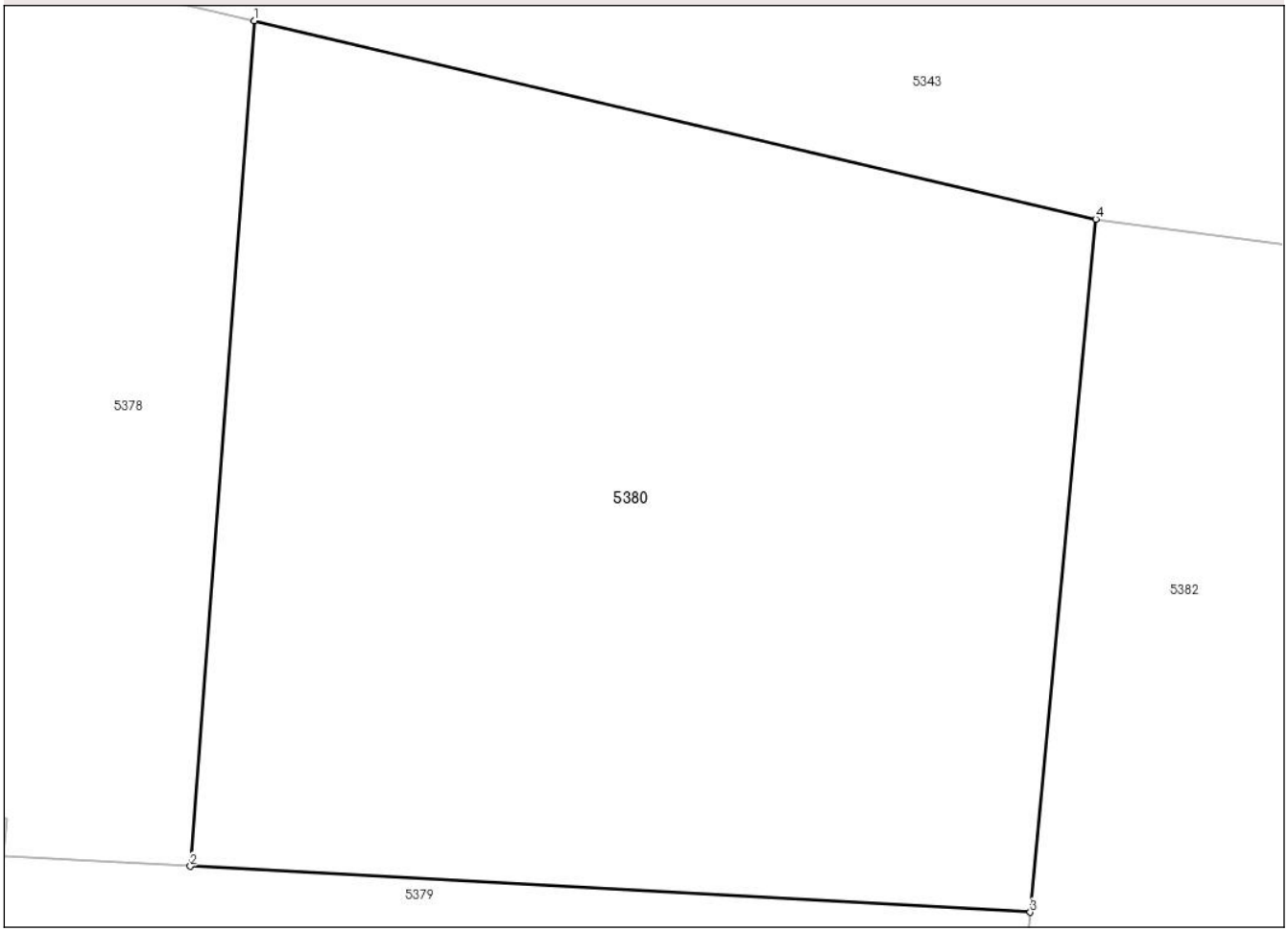

Date referitoare la teren

Crt	Categorie folosință	Intra vilan	Suprafaţa (mp)	Tarla	Parcelă	Nr. topo	Observaţii / Referinţe
1	pasune	DA	445	-	-	-	Parte din pf. 645

Lungime Segmente
1) Valorile lungimilor segmentelor sunt obţinute din proiecţie în plan.

Punct început	X / Y	Punct sfârşit	X / Y	Lungime segment (** (m)
1	578.980,027 675.052,956	2	578.978,353 675.030,917	22.102
2	578.978,353 675.030,917	3	579.000,267 675.029,721	21.947
3	579.000,267 675.029,721	4	579.001,977 675.047,788	18.148
4	579.001,977 675.047,788	1	578.980,027 675.052,956	22.55

**** Lungimile segmentelor sunt determinate în planul de proiecţie Stereo 70 şi sunt rotunjite la 1 milimetru.**

Document care conține date cu caracter personal, protejat de prevederile Regulamentului (UE) nr. 679/2016 și Legii 190/2018

***** Distanţa dintre puncte este formată din segmente cumulate ce sunt mai mici decât valoarea 1 milimetru.**

Document care conține date cu caracter personal, protejat de prevederile Regulamentului (UE) nr. 679/2016 și Legii 190/2018

DATE DESPRE IMOBILUL NR. 5381

Oficiul de Cadastru şi Publicitate Imobiliară SUCEAVA
Biroul de Cadastru şi Publicitate Imobiliară Gura Humorului

A. Partea I. Descrierea imobilului

TEREN Intravilan

Adresa: Loc. Ciprian Porumbescu, Jud. Suceava

Nr. Crt	Nr cadastral Nr. topografic	Suprafaţa* (mp)	Observaţii / Referinţe
A1	35042	500	Sector cadastral:23 Teren neimprejmuit; Imobil partial imprejmuit

B. Partea II. Proprietari şi acte

Inscrieri privitoare la dreptul de proprietate şi alte drepturi reale		Referinţe
5769 / 03/02/2020		
Act Administrativ nr. hotarare nr. 54, din 27/11/2006 emis de PRIMARIA CIPRIAN PORUMBESCU (anexa nr. 1);		
B3	Intabulare, drept de PROPRIETATE, dobandit prin Constituire, cota actuala 1/1, cota initiala 1/1	A1
	1) **COMUNA CIPRIAN PORUMBESCU DOMENIUL PRIVAT**, CIF:16391789	

C. Partea III. SARCINI .

Inscrieri privind dezmembramintele dreptului de proprietate, drepturi reale de garanţie şi sarcini	Referinţe
NU SUNT	

Document care conține date cu caracter personal, protejat de prevederile Regulamentului (UE) nr. 679/2016 și Legii 190/2018

Anexa Nr. 1 La Partea I

Teren

Nr cadastral	Suprafaţa (mp)*	Observaţii / Referinţe
35042	500	Imobil partial imprejmuit

* Suprafaţa este determinată in planul de proiecţie Stereo 70.

DETALII LINIARE IMOBIL

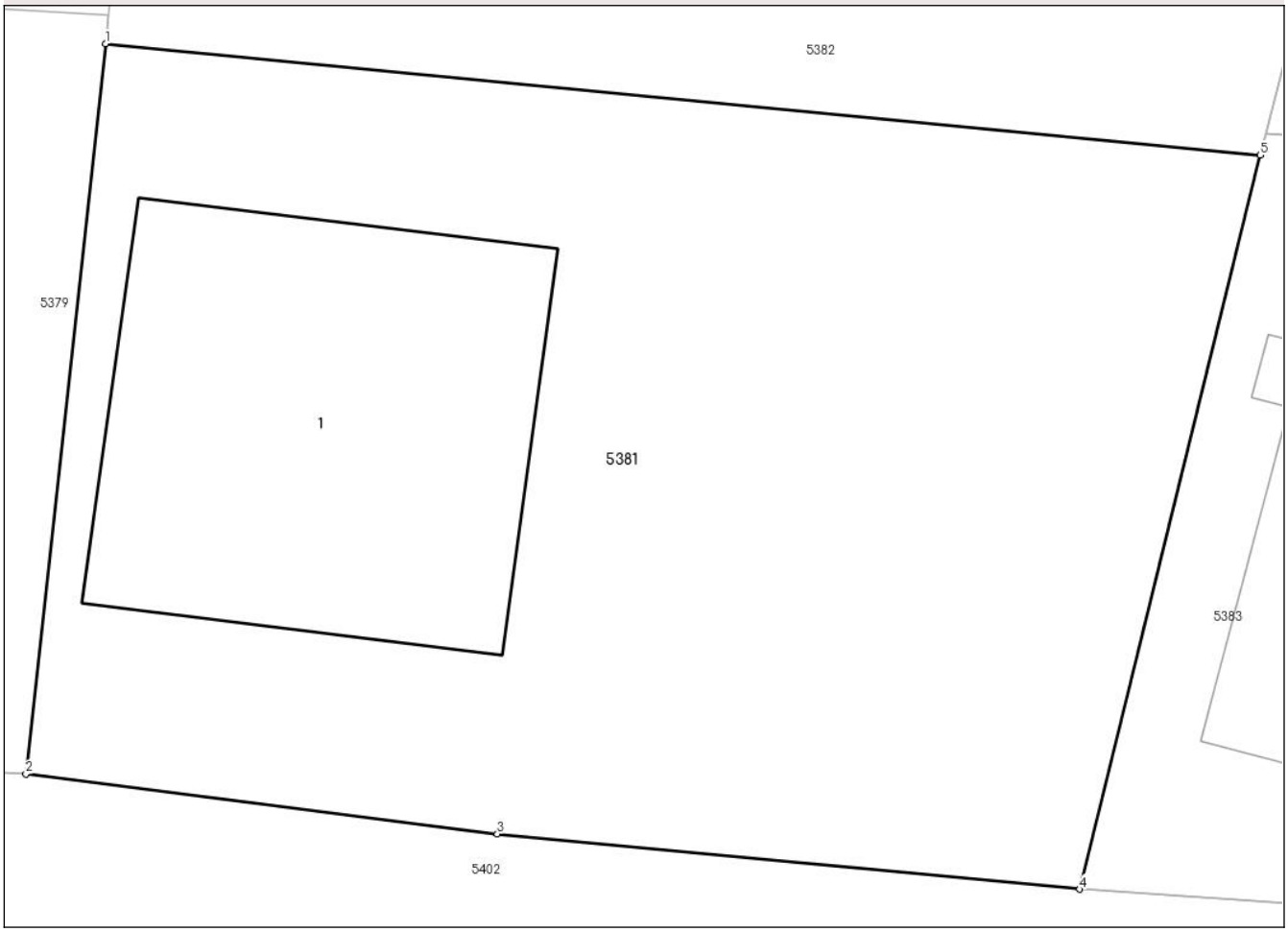

Date referitoare la teren

Crt	Categorie folosință	Intra vilan	Suprafaţa (mp)	Tarla	Parcelă	Nr. topo	Observaţii / Referinţe
1	curti constructii	DA	500	-	-	-	Parte din pf. 645

Date referitoare la construcţii

Crt	Număr	Destinaţie construcţie	Supraf. (mp)	Situaţie juridică	Observaţii / Referinţe
A1.1		constructii de locuinte	105	Fara acte	Nr. niveluri:3; S. construita la sol:105 mp; S. construita desfasurata:315 mp; Locuinta-D+P+M

Lungime Segmente
1) Valorile lungimilor segmentelor sunt obţinute din proiecţie în plan.

Punct început	X / Y	Punct sfârşit	X / Y	Lungime segment (** (m)
1	579.000,197 675.029,028	2	578.998,238 675.011,083	18.052
2	578.998,238 675.011,083	3	579.009,833 675.009,613	11.688
3	579.009,833 675.009,613	4	579.024,155 675.008,249	14.387

Document care conține date cu caracter personal, protejat de prevederile Regulamentului (UE) nr. 679/2016 și Legii 190/2018

Punct început	X / Y	Punct sfârşit	X / Y	Lungime segment (** (m)
4	579.024,155 675.008,249	5	579.028,596 675.026,285	18.575
5	579.028,596 675.026,285	1	579.000,197 675.029,028	28.531

** Lungimile segmentelor sunt determinate în planul de proiecţie Stereo 70 şi sunt rotunjite la 1 milimetru.
*** Distanţa dintre puncte este formată din segmente cumulate ce sunt mai mici decât valoarea 1 milimetru.

Document care conține date cu caracter personal, protejat de prevederile Regulamentului (UE) nr. 679/2016 și Legii 190/2018

DATE DESPRE IMOBILUL NR. 5382

Oficiul de Cadastru şi Publicitate Imobiliară SUCEAVA
Biroul de Cadastru şi Publicitate Imobiliară Gura Humorului

A. Partea I. Descrierea imobilului

TEREN Intravilan

Adresa: Loc. Ciprian Porumbescu, Jud. Suceava

Nr. Crt	Nr cadastral Nr. topografic	Suprafaţa* (mp)	Observaţii / Referinţe
A1	35043	548	Sector cadastral:23 Teren neimprejmuit; Imobil partial imprejmuit

B. Partea II. Proprietari şi acte

Inscrieri privitoare la dreptul de proprietate şi alte drepturi reale		Referinţe
28054 / 27/12/2023		
Act Notarial nr. contract de vânzare aut. nr. 6465, din 19/12/2023 emis de N.P. Busuioc Ana Elena;		
B5	Intabulare, drept de PROPRIETATE, dobandit prin Conventie, cota actuala 1/1, cota initiala 1/1	A1
	1) **POPESCU VALENTIN** 2) **POPESCU ELENA**, bun comun, în devălmășie	

C. Partea III. SARCINI .

Inscrieri privind dezmembramintele dreptului de proprietate, drepturi reale de garanţie şi sarcini	Referinţe
NU SUNT	

Anexa Nr. 1 La Partea I

Teren

Nr cadastral	Suprafaţa (mp)*	Observaţii / Referinţe
35043	548	Imobil partial imprejmuit

* Suprafaţa este determinată in planul de proiecţie Stereo 70.

DETALII LINIARE IMOBIL

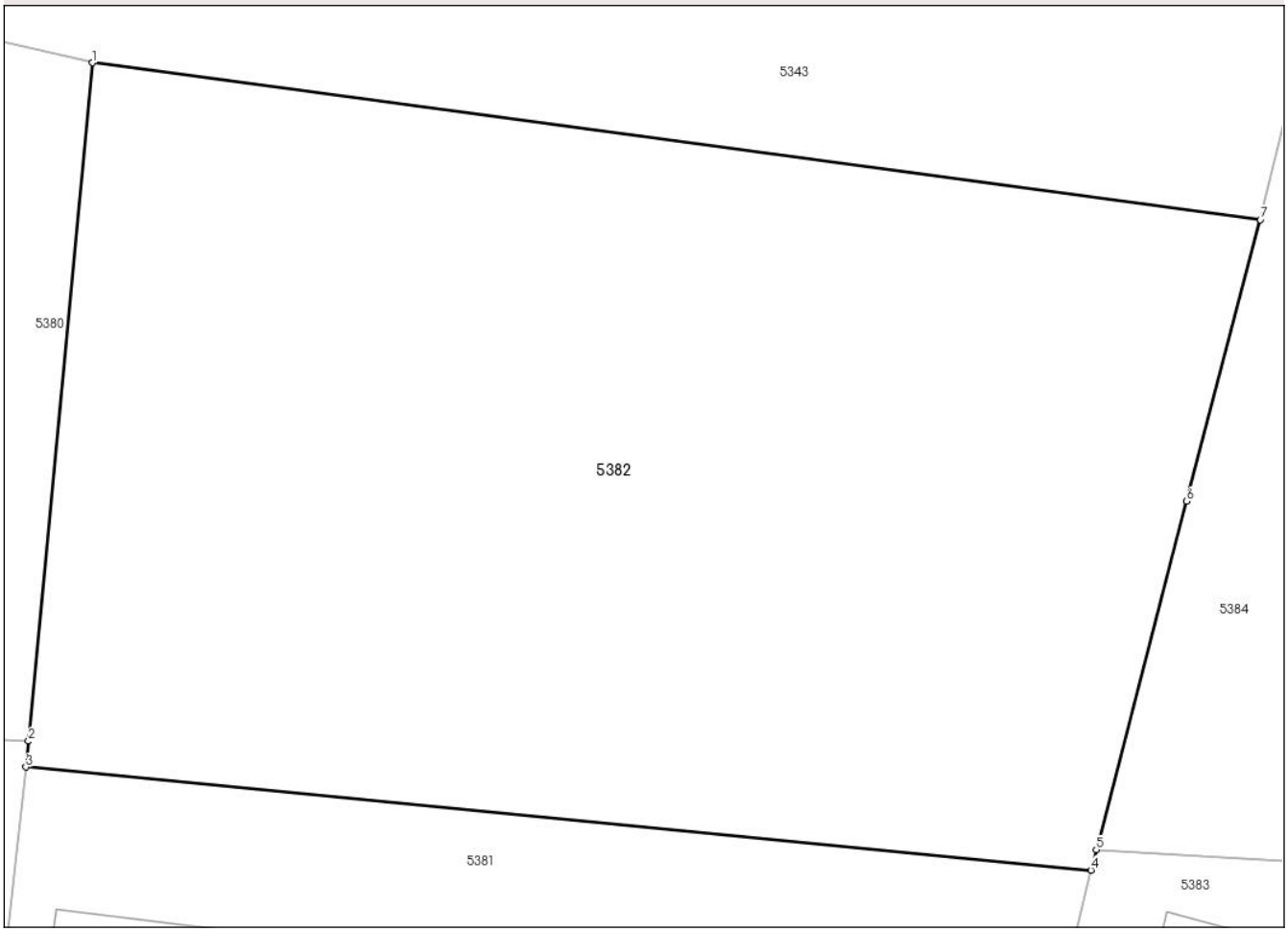

Date referitoare la teren

Crt	Categorie folosință	Intra vilan	Suprafaţa (mp)	Tarla	Parcelă	Nr. topo	Observaţii / Referinţe
1	pasune	DA	548	-	-	-	Parte din pf. 645

Lungime Segmente
1) Valorile lungimilor segmentelor sunt obţinute din proiecţie în plan.

Punct început	X / Y	Punct sfârşit	X / Y	Lungime segment (** (m)
1	579.001,977 675.047,788	2	579.000,267 675.029,721	18.148
2	579.000,267 675.029,721	3	579.000,197 675.029,028	0.697
3	579.000,197 675.029,028	4	579.028,596 675.026,285	28.531
4	579.028,596 675.026,285	5	579.028,738 675.026,828	0.561
5	579.028,738 675.026,828	6	579.031,142 675.036,109	9.587

Document care conține date cu caracter personal, protejat de prevederile Regulamentului (UE) nr. 679/2016 și Legii 190/2018

Punct început	X / Y	Punct sfârşit	X / Y	Lungime segment (** (m)
6	579.031,142 675.036,109	7	579.033,11 675.043,611	7.756
7	579.033,11 675.043,611	1	579.001,977 675.047,788	31.412

** Lungimile segmentelor sunt determinate în planul de proiecţie Stereo 70 şi sunt rotunjite la 1 milimetru.
*** Distanţa dintre puncte este formată din segmente cumulate ce sunt mai mici decât valoarea 1 milimetru.

Document care conține date cu caracter personal, protejat de prevederile Regulamentului (UE) nr. 679/2016 și Legii 190/2018

DATE DESPRE IMOBILUL NR. 5383

Oficiul de Cadastru şi Publicitate Imobiliară SUCEAVA
Biroul de Cadastru şi Publicitate Imobiliară Gura Humorului

A. Partea I. Descrierea imobilului

TEREN Intravilan

Adresa: Loc. Ciprian Porumbescu, Jud. Suceava

Nr. Crt	Nr cadastral Nr. topografic	Suprafaţa* (mp)	Observaţii / Referinţe
A1	35044	500	Sector cadastral:23 Teren neimprejmuit; Imobil partial imprejmuit

B. Partea II. Proprietari şi acte

Inscrieri privitoare la dreptul de proprietate şi alte drepturi reale		Referinţe
5769 / 03/02/2020		
Act Administrativ nr. hotarare nr. 54, din 27/11/2006 emis de PRIMARIA CIPRIAN PORUMBESCU (anexa nr. 1);		
B3	Intabulare, drept de PROPRIETATE, dobandit prin Constituire, cota actuala 1/1, cota initiala 1/1	A1
	1) **COMUNA CIPRIAN PORUMBESCU DOMENIUL PRIVAT**, CIF:16391789	

C. Partea III. SARCINI .

Inscrieri privind dezmembramintele dreptului de proprietate, drepturi reale de garanţie şi sarcini	Referinţe
NU SUNT	

Document care conține date cu caracter personal, protejat de prevederile Regulamentului (UE) nr. 679/2016 și Legii 190/2018

Anexa Nr. 1 La Partea I

Teren

Nr cadastral	Suprafaţa (mp)*	Observaţii / Referinţe
35044	500	Imobil partial imprejmuit

* Suprafaţa este determinată in planul de proiecţie Stereo 70.

DETALII LINIARE IMOBIL

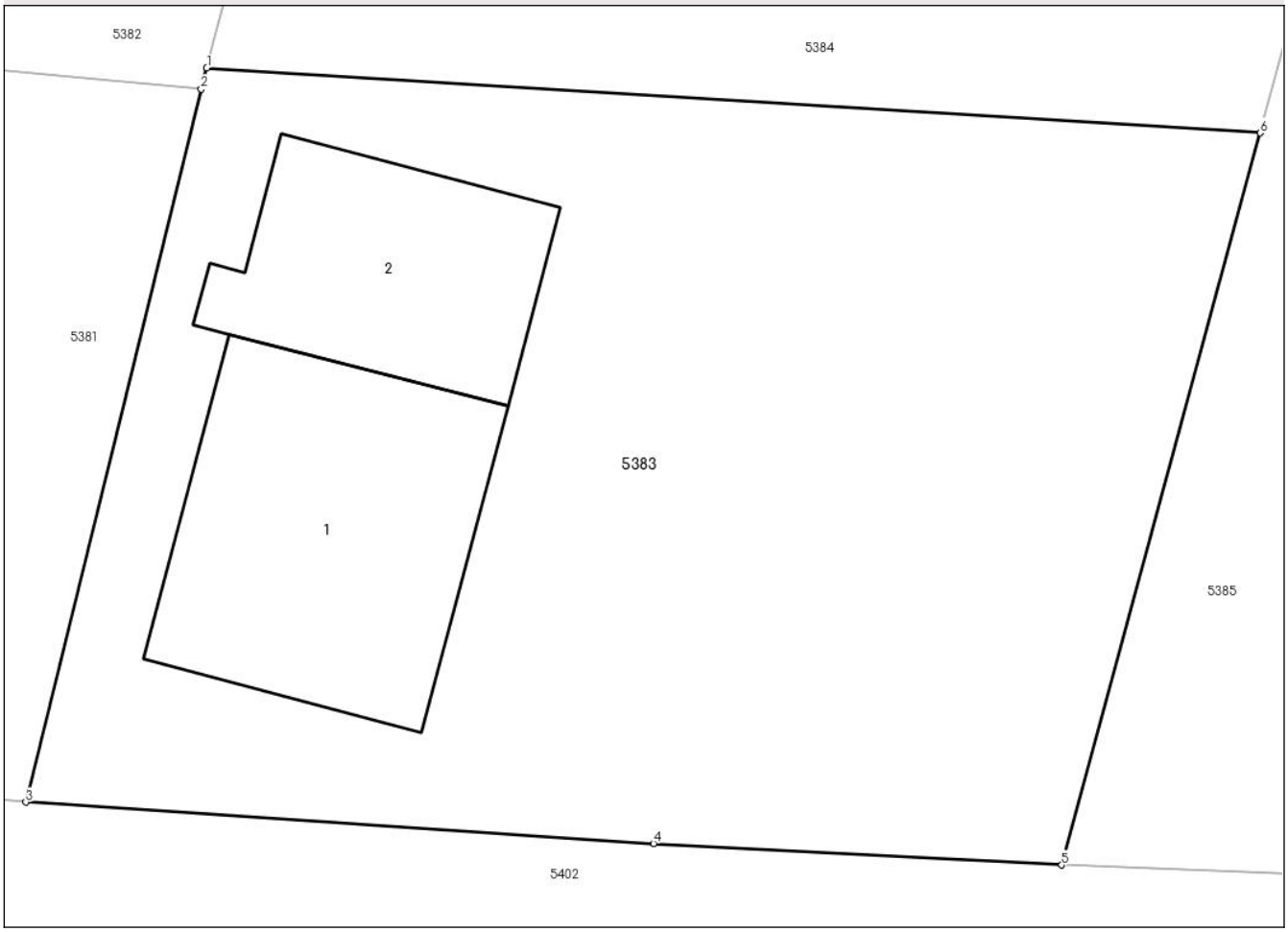

Date referitoare la teren

Crt	Categorie folosință	Intra vilan	Suprafaţa (mp)	Tarla	Parcelă	Nr. topo	Observaţii / Referinţe
1	curti constructii	DA	500	-	-	-	Parte din pf. 645

Date referitoare la construcţii

Crt	Număr	Destinaţie construcţie	Supraf. (mp)	Situaţie juridică	Observaţii / Referinţe
A1.1		constructii de locuinte	62	Fara acte	Nr. niveluri:1; S. construita la sol:62 mp; S. construita desfasurata:90 mp; Locuinta - D partial+P
A1.2		constructii anexa	40	Fara acte	Nr. niveluri:1; S. construita la sol:40 mp; S. construita desfasurata:40 mp; Anexa

Lungime Segmente

1) Valorile lungimilor segmentelor sunt obţinute din proiecţie în plan.

Punct început	X / Y	Punct sfârşit	X / Y	Lungime segment (** (m)
1	579.028,738 675.026,828	2	579.028,596 675.026,285	0.561
2	579.028,596 675.026,285	3	579.024,155 675.008,249	18.575

Document care conține date cu caracter personal, protejat de prevederile Regulamentului (UE) nr. 679/2016 și Legii 190/2018

Punct început	X / Y	Punct sfârşit	X / Y	Lungime segment (** (m)
3	579.024,155 675.008,249	4	579.040,051 675.007,206	15.93
4	579.040,051 675.007,206	5	579.050,389 675.006,659	10.352
5	579.050,389 675.006,659	6	579.055,417 675.025,182	19.193
6	579.055,417 675.025,182	1	579.028,738 675.026,828	26.73

** Lungimile segmentelor sunt determinate în planul de proiecţie Stereo 70 şi sunt rotunjite la 1 milimetru.
*** Distanţa dintre puncte este formată din segmente cumulate ce sunt mai mici decât valoarea 1 milimetru.

Document care conține date cu caracter personal, protejat de prevederile Regulamentului (UE) nr. 679/2016 și Legii 190/2018

DATE DESPRE IMOBILUL NR. 5384

Oficiul de Cadastru şi Publicitate Imobiliară SUCEAVA
Biroul de Cadastru şi Publicitate Imobiliară Gura Humorului

A. Partea I. Descrierea imobilului

TEREN Intravilan

Adresa: Loc. Ciprian Porumbescu, Jud. Suceava

Nr. Crt	Nr cadastral Nr. topografic	Suprafaţa* (mp)	Observaţii / Referinţe
A1	35045	792	Sector cadastral:23 Teren neimprejmuit; Imobil partial imprejmuit

B. Partea II. Proprietari şi acte

Inscrieri privitoare la dreptul de proprietate şi alte drepturi reale		Referinţe
5769 / 03/02/2020		
Act Administrativ nr. hotarare nr. 54, din 27/11/2006 emis de PRIMARIA CIPRIAN PORUMBESCU (anexa nr. 1);		
B3	Intabulare, drept de PROPRIETATE, dobandit prin Constituire, cota actuala 1/1, cota initiala 1/1	A1
	1) **COMUNA CIPRIAN PORUMBESCU DOMENIUL PRIVAT**, CIF:16391789	

C. Partea III. SARCINI .

Inscrieri privind dezmembramintele dreptului de proprietate, drepturi reale de garanţie şi sarcini	Referinţe
NU SUNT	

Document care conține date cu caracter personal, protejat de prevederile Regulamentului (UE) nr. 679/2016 și Legii 190/2018

Anexa Nr. 1 La Partea I

Teren

Nr cadastral	Suprafaţa (mp)*	Observaţii / Referinţe
35045	792	Imobil partial imprejmuit

* Suprafaţa este determinată in planul de proiecţie Stereo 70.

DETALII LINIARE IMOBIL

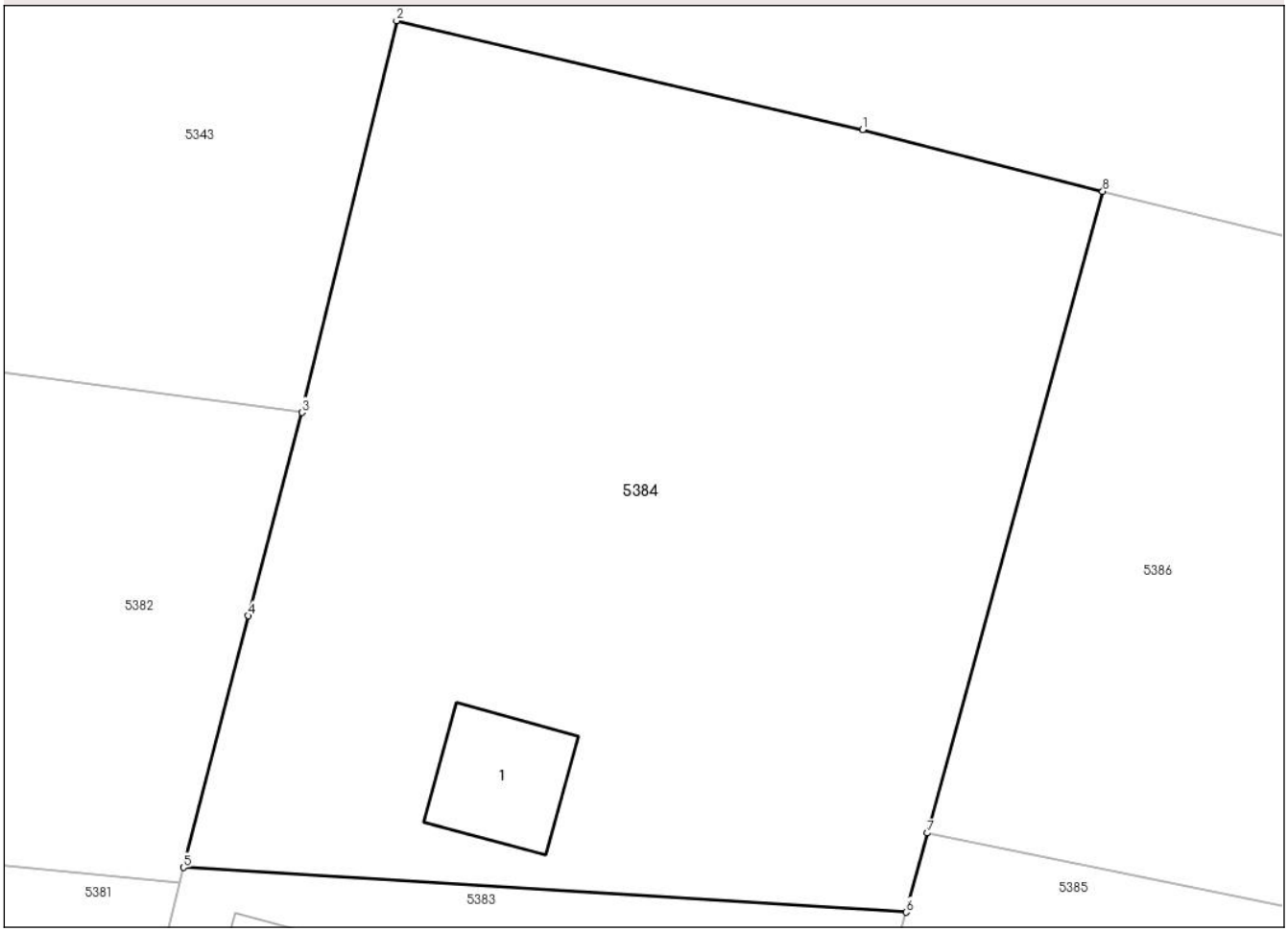

Date referitoare la teren

Crt	Categorie folosință	Intra vilan	Suprafaţa (mp)	Tarla	Parcelă	Nr. topo	Observaţii / Referinţe
1	arabil	DA	792	-	-	-	Parte din pf. 645

Date referitoare la construcţii

Crt	Număr	Destinaţie construcţie	Supraf. (mp)	Situaţie juridică	Observaţii / Referinţe
A1.1		constructii anexa	21	Fara acte	Nr. niveluri:1; S. construita la sol:21 mp; S. construita desfasurata:21 mp; Anexa-grajd

Lungime Segmente
1) Valorile lungimilor segmentelor sunt obţinute din proiecţie în plan.

Punct început	X / Y	Punct sfârşit	X / Y	Lungime segment (** (m)
1	579.053,815 675.054,048	2	579.036,613 675.058,059	17.663
2	579.036,613 675.058,059	3	579.033,11 675.043,611	14.867
3	579.033,11 675.043,611	4	579.031,142 675.036,109	7.756
4	579.031,142 675.036,109	5	579.028,738 675.026,828	9.587

Document care conține date cu caracter personal, protejat de prevederile Regulamentului (UE) nr. 679/2016 și Legii 190/2018

Punct început	X / Y	Punct sfârşit	X / Y	Lungime segment (** (m)
5	579.028,738 675.026,828	6	579.055,417 675.025,182	26.73
6	579.055,417 675.025,182	7	579.056,208 675.028,101	3.024
7	579.056,208 675.028,101	8	579.062,679 675.051,766	24.534
8	579.062,679 675.051,766	1	579.053,815 675.054,048	9.153

** Lungimile segmentelor sunt determinate în planul de proiecţie Stereo 70 şi sunt rotunjite la 1 milimetru.
*** Distanţa dintre puncte este formată din segmente cumulate ce sunt mai mici decât valoarea 1 milimetru.

Document care conține date cu caracter personal, protejat de prevederile Regulamentului (UE) nr. 679/2016 și Legii 190/2018

DATE DESPRE IMOBILUL NR. 5385

Oficiul de Cadastru şi Publicitate Imobiliară SUCEAVA
Biroul de Cadastru şi Publicitate Imobiliară Gura Humorului

A. Partea I. Descrierea imobilului

TEREN Intravilan

Adresa: Loc. Ciprian Porumbescu, Jud. Suceava

Nr. Crt	Nr cadastral Nr. topografic	Suprafaţa* (mp)	Observaţii / Referinţe
A1	35046	500	Sector cadastral:23 Teren neimprejmuit; Imobil partial imprejmuit

B. Partea II. Proprietari şi acte

Inscrieri privitoare la dreptul de proprietate şi alte drepturi reale		Referinţe
5769 / 03/02/2020		
Act Administrativ nr. hotarare nr. 54, din 27/11/2006 emis de PRIMARIA CIPRIAN PORUMBESCU (anexa nr. 1);		
B3	Intabulare, drept de PROPRIETATE, dobandit prin Constituire, cota actuala 1/1, cota initiala 1/1	A1
	1) **COMUNA CIPRIAN PORUMBESCU DOMENIUL PRIVAT**, CIF:16391789	

C. Partea III. SARCINI

Inscrieri privind dezmembramintele dreptului de proprietate, drepturi reale de garanţie şi sarcini		Referinţe
5385 / 03/03/2025		
Act Administrativ nr. 42, din 02/08/2011 emis de Primaria Ciprian Porumbescu;		
C1	Intabulare, drept de FOLOSINTAgratuită pe durata existenței locuinței proprietate personală, dobandit prin Lege, cota actuala 1/1	A1
	1) **NECHIFOR GABRIEL-IONUT**	

Document care conține date cu caracter personal, protejat de prevederile Regulamentului (UE) nr. 679/2016 și Legii 190/2018

Anexa Nr. 1 La Partea I

Teren

Nr cadastral	Suprafaţa (mp)*	Observaţii / Referinţe
35046	500	Imobil partial imprejmuit

* Suprafaţa este determinată in planul de proiecţie Stereo 70.

DETALII LINIARE IMOBIL

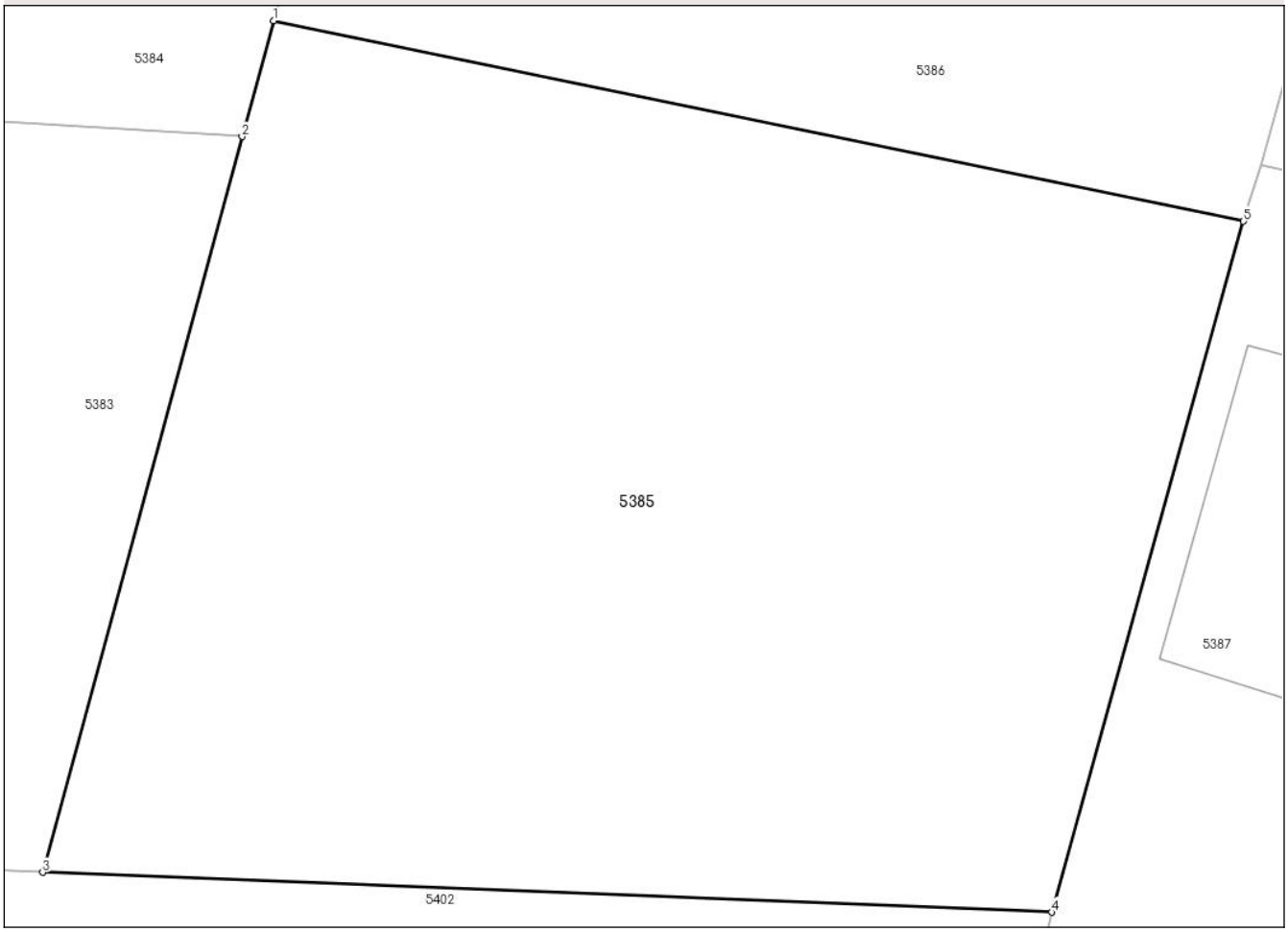

Date referitoare la teren

Crt	Categorie folosință	Intra vilan	Suprafaţa (mp)	Tarla	Parcelă	Nr. topo	Observaţii / Referinţe
1	pasune	DA	500	-	-	-	Parte din pf. 645

Lungime Segmente
1) Valorile lungimilor segmentelor sunt obţinute din proiecţie în plan.

Punct început	X / Y	Punct sfârşit	X / Y	Lungime segment (** (m)
1	579.056,208 675.028,101	2	579.055,417 675.025,182	3.024
2	579.055,417 675.025,182	3	579.050,389 675.006,659	19.193
3	579.050,389 675.006,659	4	579.075,819 675.005,658	25.45
4	579.075,819 675.005,658	5	579.080,658 675.023,051	18.054
5	579.080,658 675.023,051	1	579.056,208 675.028,101	24.966

Document care conține date cu caracter personal, protejat de prevederile Regulamentului (UE) nr. 679/2016 și Legii 190/2018

** Lungimile segmentelor sunt determinate în planul de proiecţie Stereo 70 şi sunt rotunjite la 1 milimetru.
*** Distanţa dintre puncte este formată din segmente cumulate ce sunt mai mici decât valoarea 1 milimetru.

Document care conține date cu caracter personal, protejat de prevederile Regulamentului (UE) nr. 679/2016 și Legii 190/2018

DATE DESPRE IMOBILUL NR. 5386

Oficiul de Cadastru şi Publicitate Imobiliară SUCEAVA
Biroul de Cadastru şi Publicitate Imobiliară Gura Humorului

A. Partea I. Descrierea imobilului

TEREN Intravilan

Adresa: Loc. Ciprian Porumbescu, Jud. Suceava

Nr. Crt	Nr cadastral Nr. topografic	Suprafaţa* (mp)	Observaţii / Referinţe
A1	35047	600	Sector cadastral:23 Teren neimprejmuit; Imobil partial imprejmuit

B. Partea II. Proprietari şi acte

Inscrieri privitoare la dreptul de proprietate şi alte drepturi reale		Referinţe
5769 / 03/02/2020		
Act Administrativ nr. hotarare nr. 54, din 27/11/2006 emis de PRIMARIA CIPRIAN PORUMBESCU (anexa nr. 1);		
B3	Intabulare, drept de PROPRIETATE, dobandit prin Constituire, cota actuala 1/1, cota initiala 1/1	A1
	1) **COMUNA CIPRIAN PORUMBESCU DOMENIUL PRIVAT**, CIF:16391789	

C. Partea III. SARCINI .

Inscrieri privind dezmembramintele dreptului de proprietate, drepturi reale de garanţie şi sarcini	Referinţe
NU SUNT	

Document care conține date cu caracter personal, protejat de prevederile Regulamentului (UE) nr. 679/2016 și Legii 190/2018

Anexa Nr. 1 La Partea I

Teren

Nr cadastral	Suprafaţa (mp)*	Observaţii / Referinţe
35047	600	Imobil partial imprejmuit

* Suprafaţa este determinată in planul de proiecţie Stereo 70.

DETALII LINIARE IMOBIL

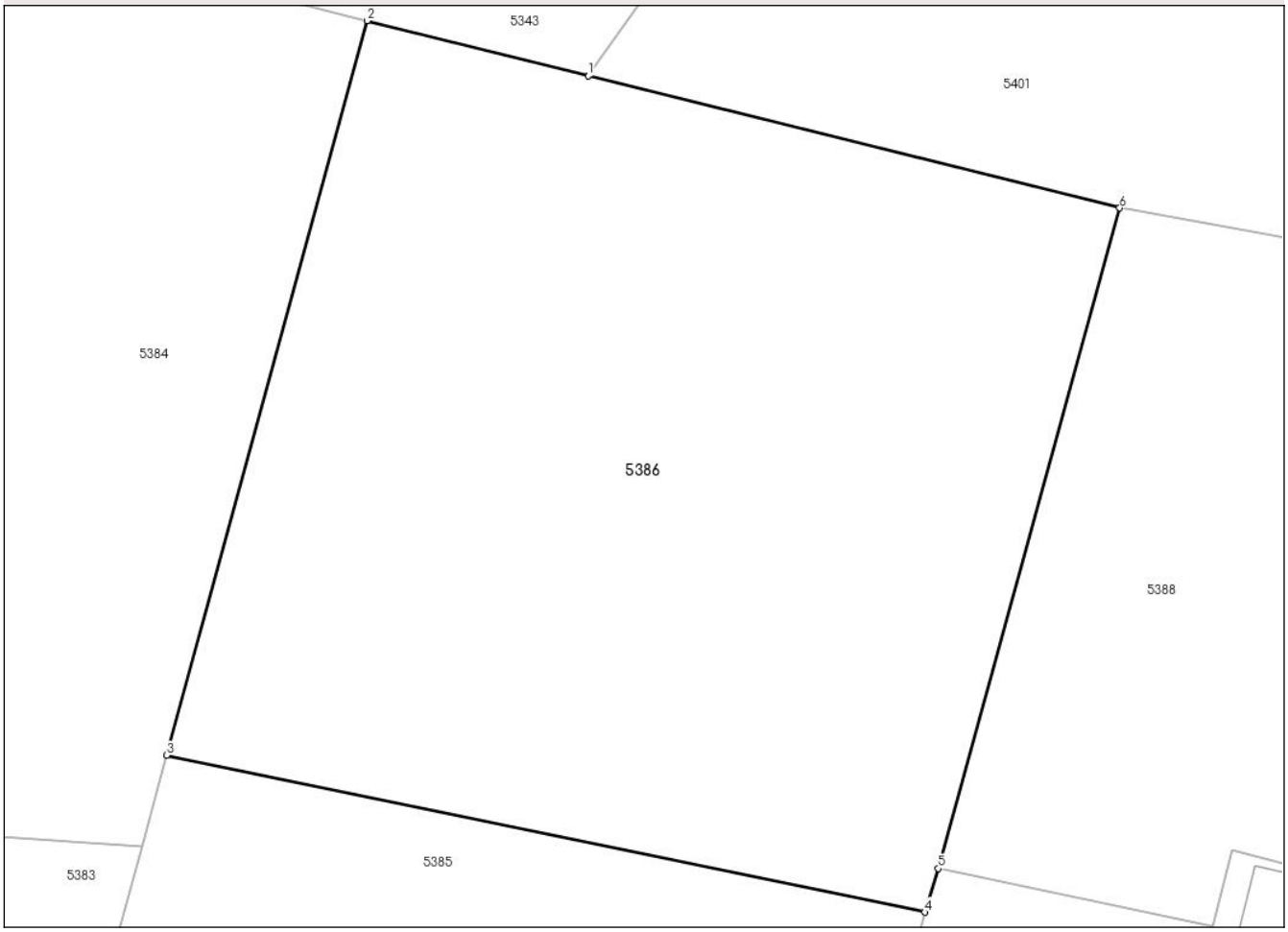

Date referitoare la teren

Crt	Categorie folosință	Intra vilan	Suprafaţa (mp)	Tarla	Parcelă	Nr. topo	Observaţii / Referinţe
1	arabil	DA	600	-	-	-	Parte din pf. 645

Lungime Segmente
1) Valorile lungimilor segmentelor sunt obţinute din proiecţie în plan.

Punct început	X / Y	Punct sfârşit	X / Y	Lungime segment (** (m)
1	579.069,808 675.049,995	2	579.062,679 675.051,766	7.346
2	579.062,679 675.051,766	3	579.056,208 675.028,101	24.534
3	579.056,208 675.028,101	4	579.080,658 675.023,051	24.966
4	579.080,658 675.023,051	5	579.081,094 675.024,459	1.474
5	579.081,094 675.024,459	6	579.086,946 675.045,736	22.067

Document care conține date cu caracter personal, protejat de prevederile Regulamentului (UE) nr. 679/2016 și Legii 190/2018

Punct început	X / Y	Punct sfârşit	X / Y	Lungime segment (** (m)
6	579.086,946 675.045,736	1	579.069,808 675.049,995	17.659

** Lungimile segmentelor sunt determinate în planul de proiecţie Stereo 70 şi sunt rotunjite la 1 milimetru.
*** Distanţa dintre puncte este formată din segmente cumulate ce sunt mai mici decât valoarea 1 milimetru.

Document care conține date cu caracter personal, protejat de prevederile Regulamentului (UE) nr. 679/2016 și Legii 190/2018

DATE DESPRE IMOBILUL NR. 5387

Oficiul de Cadastru şi Publicitate Imobiliară SUCEAVA
Biroul de Cadastru şi Publicitate Imobiliară Gura Humorului

A. Partea I. Descrierea imobilului

TEREN Intravilan

Adresa: Loc. Ciprian Porumbescu, Jud. Suceava

Nr. Crt	Nr cadastral Nr. topografic	Suprafaţa* (mp)	Observaţii / Referinţe
A1	35048	300	Sector cadastral:23 Teren neimprejmuit; Imobil partial imprejmuit

Construcţii

Crt	Nr cadastral Nr. topografic	Adresa	Observaţii / Referinţe
A1.1		Loc. Ciprian Porumbescu, Jud. Suceava	Nr. niveluri:1; S. construita la sol:58 mp; S. construita desfasurata:58 mp; Locuinta - P
A1.2		Loc. Ciprian Porumbescu, Jud. Suceava	Nr. niveluri:1; S. construita la sol:18 mp; S. construita desfasurata:18 mp; Anexa
A1.3		Loc. Ciprian Porumbescu, Jud. Suceava	Nr. niveluri:1; S. construita la sol:12 mp; S. construita desfasurata:12 mp; Anexa

B. Partea II. Proprietari şi acte

Inscrieri privitoare la dreptul de proprietate şi alte drepturi reale		Referinţe
5769 / 03/02/2020		
Act Administrativ nr. hotarare nr. 54, din 27/11/2006 emis de PRIMARIA CIPRIAN PORUMBESCU (anexa nr. 1);		
B3	Intabulare, drept de PROPRIETATE, dobandit prin Constituire, cota actuala 1/1, cota initiala 1/1	A1
	1) **COMUNA CIPRIAN PORUMBESCU DOMENIUL PRIVAT**, CIF:16391789	
	OBSERVATII: pozitie transcrisa din CF 30455/Ciprian Porumbescu, inscrisa prin incheierea nr. 2859 din 30/01/2012;	
5387 / 03/03/2025		
Act Administrativ nr. 2122, din 09/04/2025 emis de Primaria Ciprian Porumbescu;		
B4	Intabulare, drept de PROPRIETATE, dobandit prin Construire, cota actuala 1/1	A1.1, A1.2, A1.3
	1) **NIMITAN IOAN**	

C. Partea III. SARCINI

Inscrieri privind dezmembramintele dreptului de proprietate, drepturi reale de garanţie şi sarcini		Referinţe
5387 / 03/03/2025		
Act Administrativ nr. 13, din 02/02/2007 emis de Primaria Ciprian Porumbescu;		
C1	Intabulare, drept de FOLOSINTAgratuită pe durata existenței locuinței proprietate personală, dobandit prin Lege, cota actuala 1/1	A1
	1) **NIMITAN IOAN**	

Document care conține date cu caracter personal, protejat de prevederile Regulamentului (UE) nr. 679/2016 și Legii 190/2018

Anexa Nr. 1 La Partea I

Teren

Nr cadastral	Suprafaţa (mp)*	Observaţii / Referinţe
35048	300	Imobil partial imprejmuit

* Suprafaţa este determinată in planul de proiecţie Stereo 70.

DETALII LINIARE IMOBIL

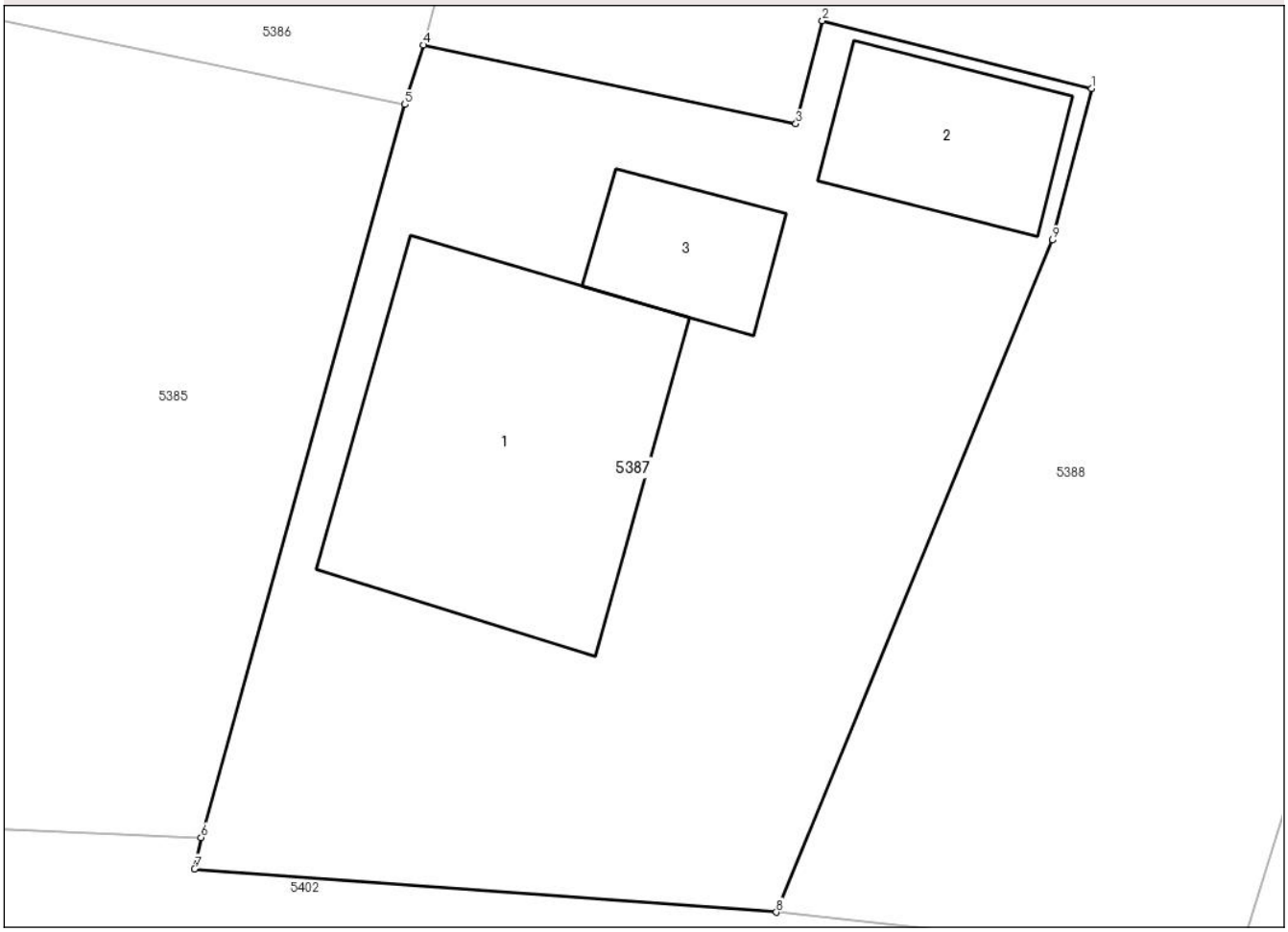

Date referitoare la teren

Crt	Categorie folosință	Intra vilan	Suprafaţa (mp)	Tarla	Parcelă	Nr. topo	Observaţii / Referinţe
1	curti constructii	DA	300	-	-	-	Parte din pf. 645

Date referitoare la construcţii

Crt	Număr	Destinaţie construcţie	Supraf. (mp)	Situaţie juridică	Observaţii / Referinţe
A1.1		constructii de locuinte	58	Cu acte	Nr. niveluri:1; S. construita la sol:58 mp; S. construita desfasurata:58 mp; Locuinta - P
A1.2		constructii anexa	18	Cu acte	Nr. niveluri:1; S. construita la sol:18 mp; S. construita desfasurata:18 mp; Anexa
A1.3		constructii de locuinte	12	Cu acte	Nr. niveluri:1; S. construita la sol:12 mp; S. construita desfasurata:12 mp; Anexa

Lungime Segmente

1) Valorile lungimilor segmentelor sunt obţinute din proiecţie în plan.

Punct început	X / Y	Punct sfârşit	X / Y	Lungime segment (** (m)
1	579.096,971 675.023,434	2	579.090,578 675.025,038	6.591
2	579.090,578 675.025,038	3	579.089,946 675.022,595	2.523

Document care conține date cu caracter personal, protejat de prevederile Regulamentului (UE) nr. 679/2016 și Legii 190/2018

Punct început	X / Y	Punct sfârşit	X / Y	Lungime segment (** (m)
3	579.089,946 675.022,595	4	579.081,094 675.024,459	9.046
4	579.081,094 675.024,459	5	579.080,658 675.023,051	1.474
5	579.080,658 675.023,051	6	579.075,819 675.005,658	18.054
6	579.075,819 675.005,658	7	579.075,66 675.004,911	0.764
7	579.075,66 675.004,911	8	579.089,481 675.003,884	13.859
8	579.089,481 675.003,884	9	579.096,045 675.019,833	17.247
9	579.096,045 675.019,833	1	579.096,971 675.023,434	3.718

** Lungimile segmentelor sunt determinate în planul de proiecţie Stereo 70 şi sunt rotunjite la 1 milimetru.
*** Distanţa dintre puncte este formată din segmente cumulate ce sunt mai mici decât valoarea 1 milimetru.

Document care conține date cu caracter personal, protejat de prevederile Regulamentului (UE) nr. 679/2016 și Legii 190/2018

DATE DESPRE IMOBILUL NR. 5388

Oficiul de Cadastru şi Publicitate Imobiliară SUCEAVA
Biroul de Cadastru şi Publicitate Imobiliară Gura Humorului

A. Partea I. Descrierea imobilului

TEREN Intravilan

Adresa: Loc. Ciprian Porumbescu, Jud. Suceava

Nr. Crt	Nr cadastral Nr. topografic	Suprafaţa* (mp)	Observaţii / Referinţe
A1	35049	727	Sector cadastral:23 Teren neimprejmuit; Imobil partial imprejmuit

B. Partea II. Proprietari şi acte

Inscrieri privitoare la dreptul de proprietate şi alte drepturi reale		Referinţe
5769 / 03/02/2020		
Act Administrativ nr. hotarare nr. 54, din 27/11/2006 emis de PRIMARIA CIPRIAN PORUMBESCU (anexa nr. 1);		
B3	Intabulare, drept de PROPRIETATE, dobandit prin Constituire, cota actuala 1/1, cota initiala 1/1	A1
	1) **COMUNA CIPRIAN PORUMBESCU DOMENIUL PRIVAT**, CIF:16391789	

C. Partea III. SARCINI .

Inscrieri privind dezmembramintele dreptului de proprietate, drepturi reale de garanţie şi sarcini	Referinţe
NU SUNT	

Document care conține date cu caracter personal, protejat de prevederile Regulamentului (UE) nr. 679/2016 și Legii 190/2018

Anexa Nr. 1 La Partea I

Teren

Nr cadastral	Suprafaţa (mp)*	Observaţii / Referinţe
35049	727	Imobil partial imprejmuit

* Suprafaţa este determinată in planul de proiecţie Stereo 70.

DETALII LINIARE IMOBIL

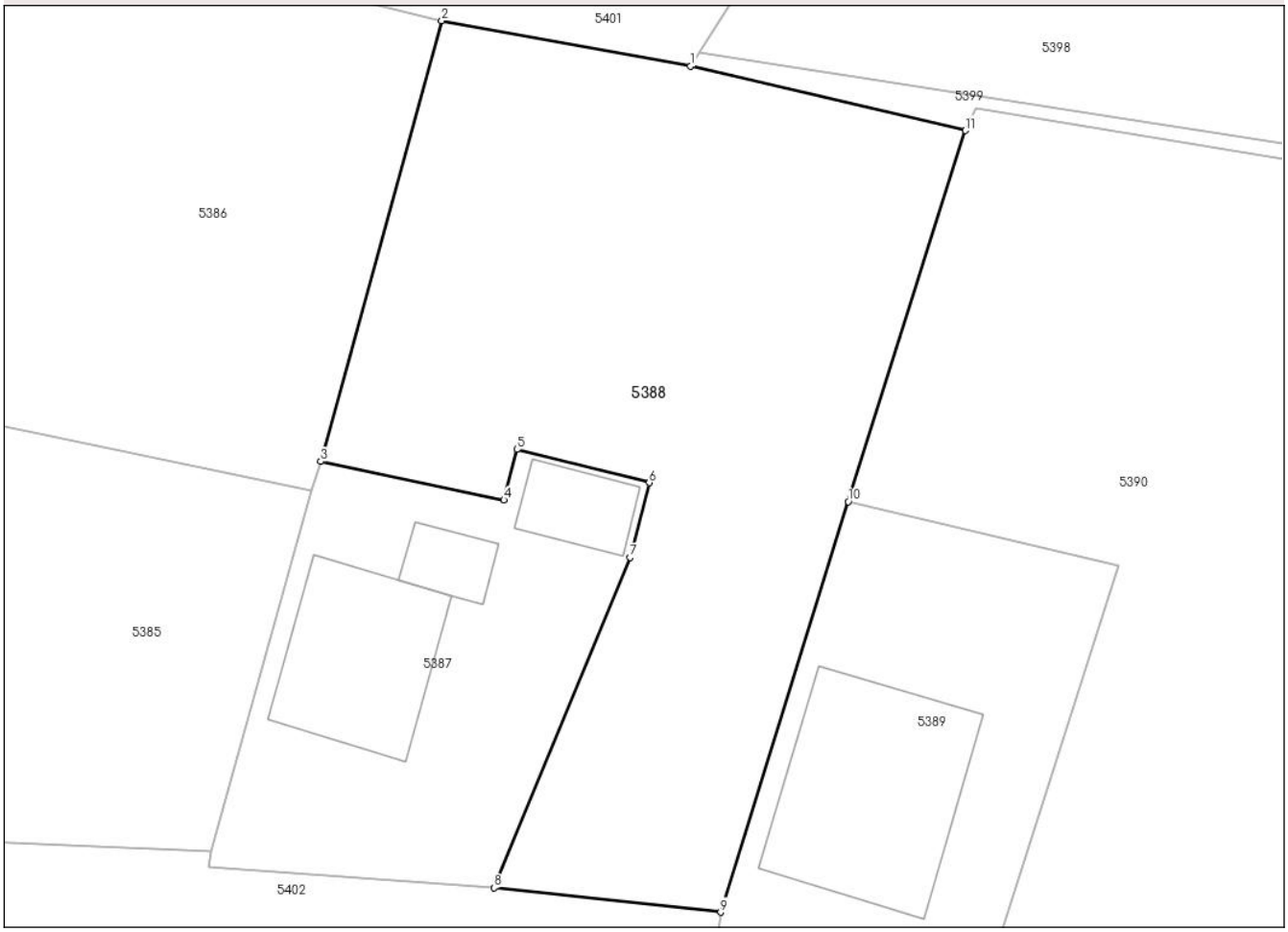

Date referitoare la teren

Crt	Categorie folosință	Intra vilan	Suprafaţa (mp)	Tarla	Parcelă	Nr. topo	Observaţii / Referinţe
1	arabil	DA	727	-	-	-	Parte din pf. 645

Lungime Segmente
1) Valorile lungimilor segmentelor sunt obţinute din proiecţie în plan.

Punct început	X / Y	Punct sfârşit	X / Y	Lungime segment (** (m)
1	579.098,954 675.043,536	2	579.086,946 675.045,736	12.208
2	579.086,946 675.045,736	3	579.081,094 675.024,459	22.067
3	579.081,094 675.024,459	4	579.089,946 675.022,595	9.046
4	579.089,946 675.022,595	5	579.090,578 675.025,038	2.523
5	579.090,578 675.025,038	6	579.096,971 675.023,434	6.591

Document care conține date cu caracter personal, protejat de prevederile Regulamentului (UE) nr. 679/2016 și Legii 190/2018

Punct început	X / Y	Punct sfârşit	X / Y	Lungime segment (** (m)
6	579.096,971 675.023,434	7	579.096,045 675.019,833	3.718
7	579.096,045 675.019,833	8	579.089,481 675.003,884	17.247
8	579.089,481 675.003,884	9	579.100,418 675.002,704	11.0
9	579.100,418 675.002,704	10	579.106,59 675.022,525	20.76
10	579.106,59 675.022,525	11	579.112,251 675.040,43	18.779
11	579.112,251 675.040,43	1	579.098,954 675.043,536	13.655

** Lungimile segmentelor sunt determinate în planul de proiecţie Stereo 70 şi sunt rotunjite la 1 milimetru.
*** Distanţa dintre puncte este formată din segmente cumulate ce sunt mai mici decât valoarea 1 milimetru.

Document care conține date cu caracter personal, protejat de prevederile Regulamentului (UE) nr. 679/2016 și Legii 190/2018

DATE DESPRE IMOBILUL NR. 5389

Oficiul de Cadastru şi Publicitate Imobiliară SUCEAVA
Biroul de Cadastru şi Publicitate Imobiliară Gura Humorului

A. Partea I. Descrierea imobilului

TEREN Intravilan

Adresa: Loc. Ciprian Porumbescu, Jud. Suceava

Nr. Crt	Nr cadastral Nr. topografic	Suprafaţa* (mp)	Observaţii / Referinţe
A1	35050	300	Sector cadastral:23 Teren neimprejmuit; Partial imprejmuit

Construcţii

Crt	Nr cadastral Nr. topografic	Adresa	Observaţii / Referinţe
A1.1	35050-C1	Loc. Ciprian Porumbescu, Jud. Suceava	Nr. niveluri:1; S. construita la sol:85 mp; Locuinta (P), edificata in anul 2008, Sd = 80 mp

B. Partea II. Proprietari şi acte

Inscrieri privitoare la dreptul de proprietate şi alte drepturi reale		Referinţe
5769 / 03/02/2020		
Act Administrativ nr. hotarare nr. 54, din 27/11/2006 emis de PRIMARIA CIPRIAN PORUMBESCU (anexa nr. 1);		
B3	Intabulare, drept de PROPRIETATE, dobandit prin Constituire, cota actuala 1/1, cota initiala 1/1	A1
	1) **COMUNA CIPRIAN PORUMBESCU DOMENIUL PRIVAT**, CIF:16391789	
Act Administrativ nr. 47011, din 29/09/2017 emis de BCPI SUCEAVA;		
B4	se noteaza receptia propunerii de dezmembrare imobil	A1
	OBSERVATII: pozitie transcrisa din CF 30455/Ciprian Porumbescu, inscrisa prin incheierea nr. 54583 din 13/11/2017;	
701 / 17/01/2025		
Act Notarial nr. 27-contract de donație, din 15/01/2025 emis de CURCA GABRIELA-IULIANA;		
B6	Intabulare, drept de PROPRIETATEbun propriu, dobandit prin Conventie, cota actuala 1/1, cota initiala 1/1	A1.1
	1) **CÎMPAN PETRICĂ-GEORGE**	

C. Partea III. SARCINI

Inscrieri privind dezmembramintele dreptului de proprietate, drepturi reale de garanţie şi sarcini		Referinţe
21396 / 11/11/2024		
Act Administrativ nr. 20, din 27/03/2007 emis de PRIMARIA COMUNEI CIPRIAN PORUMBESCU (act administrativ nr 4177 din 30.10.2024, emis de PRIMARIA COMUNEI CIPRIAN PORUMBESCU);		
C1	Intabulare, drept de FOLOSINTAconform legii 15/2003, dobandit prin Lege, cota actuala 1/1, cota initiala 1/1	A1
	1) **BILAN ILIE**	

Document care conține date cu caracter personal, protejat de prevederile Regulamentului (UE) nr. 679/2016 și Legii 190/2018

Anexa Nr. 1 La Partea I

Teren

Nr cadastral	Suprafaţa (mp)*	Observaţii / Referinţe
35050	300	Partial imprejmuit

* Suprafaţa este determinată in planul de proiecţie Stereo 70.

DETALII LINIARE IMOBIL

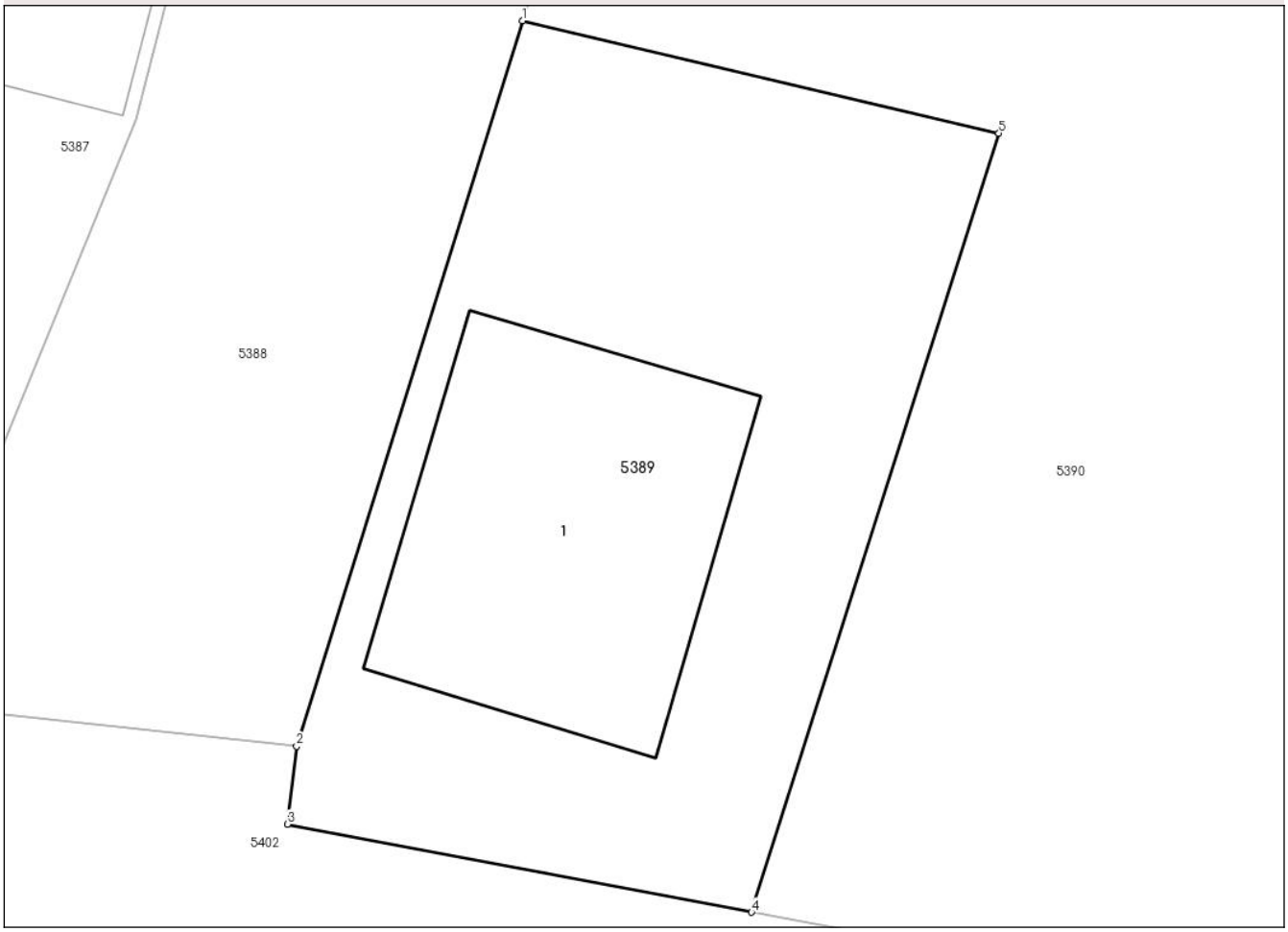

Date referitoare la teren

Crt	Categorie folosință	Intra vilan	Suprafaţa (mp)	Tarla	Parcelă	Nr. topo	Observaţii / Referinţe
1	curti constructii	DA	300	-	-	-	Parte din pf. 645

Date referitoare la construcţii

Crt	Număr	Destinaţie construcţie	Supraf. (mp)	Situaţie juridică	Observaţii / Referinţe
A1.1	35050-C1	constructii de locuinte	Din acte: 80 Masurata: 85	Cu acte	Nr. niveluri:1; S. construita la sol:85 mp; Locuinta (P), edificata in anul 2008, Sd = 80 mp

Lungime Segmente
1) Valorile lungimilor segmentelor sunt obţinute din proiecţie în plan.

Punct început	X / Y	Punct sfârşit	X / Y	Lungime segment (** (m)
1	579.106,59 675.022,525	2	579.100,418 675.002,704	20.76
2	579.100,418 675.002,704	3	579.100,165 675.000,574	2.145
3	579.100,165 675.000,574	4	579.112,861 674.998,17	12.922

Document care conține date cu caracter personal, protejat de prevederile Regulamentului (UE) nr. 679/2016 și Legii 190/2018

Punct început	X / Y	Punct sfârşit	X / Y	Lungime segment (** (m)
4	579.112,861 674.998,17	5	579.119,624 675.019,452	22.331
5	579.119,624 675.019,452	1	579.106,59 675.022,525	13.391

** Lungimile segmentelor sunt determinate în planul de proiecţie Stereo 70 şi sunt rotunjite la 1 milimetru.
*** Distanţa dintre puncte este formată din segmente cumulate ce sunt mai mici decât valoarea 1 milimetru.

Document care conține date cu caracter personal, protejat de prevederile Regulamentului (UE) nr. 679/2016 și Legii 190/2018

DATE DESPRE IMOBILUL NR. 5390

Oficiul de Cadastru şi Publicitate Imobiliară SUCEAVA
Biroul de Cadastru şi Publicitate Imobiliară Gura Humorului

A. Partea I. Descrierea imobilului

TEREN Intravilan

Adresa: Loc. Ciprian Porumbescu, Jud. Suceava

Nr. Crt	Nr cadastral Nr. topografic	Suprafaţa* (mp)	Observaţii / Referinţe
A1	35051	872	Sector cadastral:23 Teren neimprejmuit; Imobil partial imprejmuit

B. Partea II. Proprietari şi acte

Inscrieri privitoare la dreptul de proprietate şi alte drepturi reale		Referinţe
5769 / 03/02/2020		
Act Administrativ nr. hotarare nr. 54, din 27/11/2006 emis de PRIMARIA CIPRIAN PORUMBESCU (anexa nr. 1);		
B3	Intabulare, drept de PROPRIETATE, dobandit prin Constituire, cota actuala 1/1, cota initiala 1/1	A1
	1) **COMUNA CIPRIAN PORUMBESCU DOMENIUL PRIVAT**, CIF:16391789	
Act Administrativ nr. 47011, din 29/09/2017 emis de BCPI SUCEAVA;		
B4	se noteaza receptia propunerii de dezmembrare imobil	A1
	OBSERVATII: pozitie transcrisa din CF 30455/Ciprian Porumbescu, inscrisa prin incheierea nr. 54583 din 13/11/2017;	

C. Partea III. SARCINI .

Inscrieri privind dezmembramintele dreptului de proprietate, drepturi reale de garanţie şi sarcini	Referinţe
NU SUNT	

Anexa Nr. 1 La Partea I

Teren

Nr cadastral	Suprafaţa (mp)*	Observaţii / Referinţe
35051	872	Imobil partial imprejmuit

* Suprafaţa este determinată in planul de proiecţie Stereo 70.

DETALII LINIARE IMOBIL

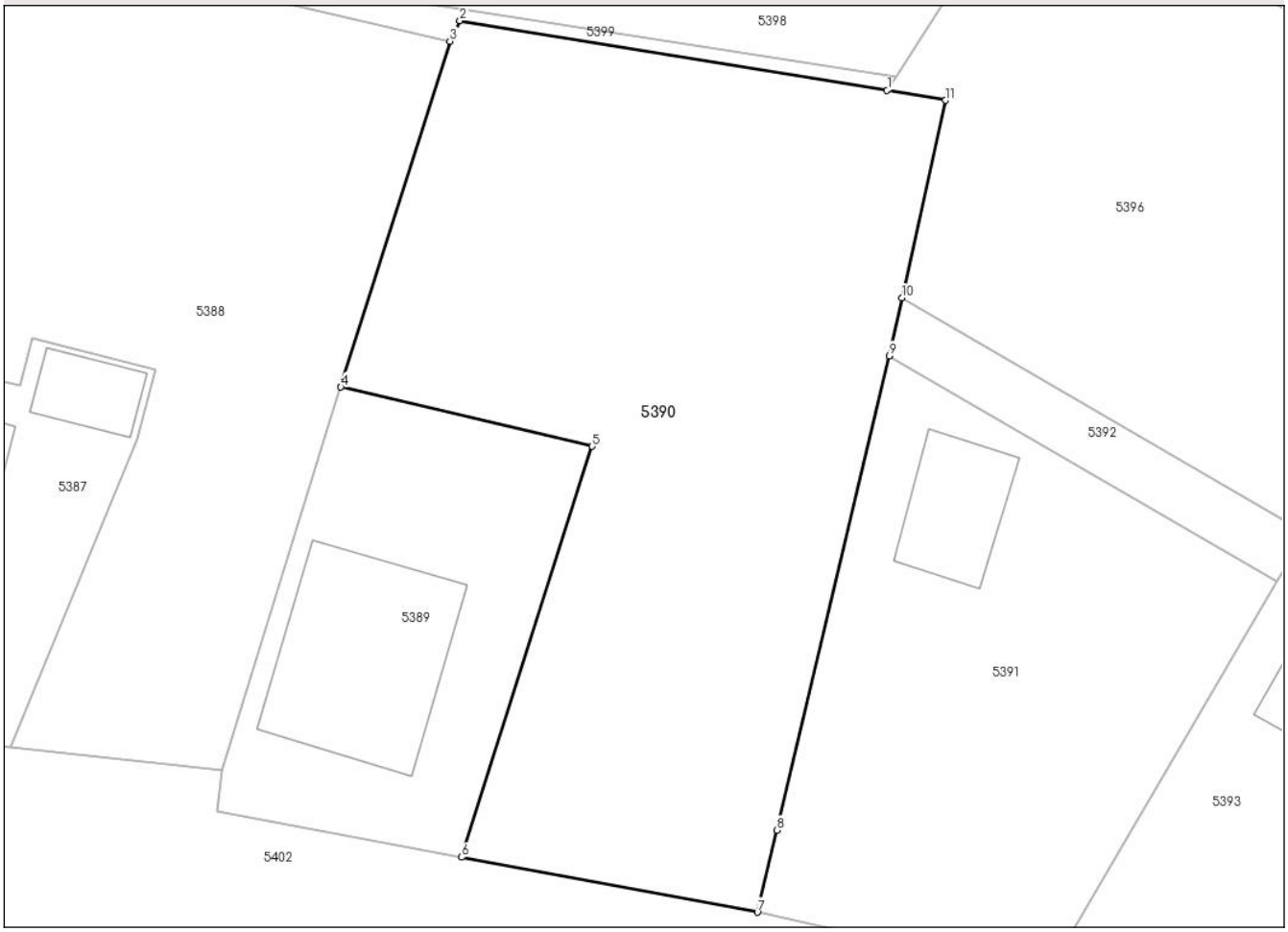

Date referitoare la teren

Crt	Categorie folosință	Intra vilan	Suprafaţa (mp)	Tarla	Parcelă	Nr. topo	Observaţii / Referinţe
1	pasune	DA	872	-	-	-	Parte din pf. 645

Lungime Segmente
1) Valorile lungimilor segmentelor sunt obţinute din proiecţie în plan.

Punct început	X / Y	Punct sfârşit	X / Y	Lungime segment (** (m)
1	579.134,914 675.037,894	2	579.112,758 675.041,497	22.447
2	579.112,758 675.041,497	3	579.112,251 675.040,43	1.181
3	579.112,251 675.040,43	4	579.106,59 675.022,525	18.779
4	579.106,59 675.022,525	5	579.119,624 675.019,452	13.391
5	579.119,624 675.019,452	6	579.112,861 674.998,17	22.331

Document care conține date cu caracter personal, protejat de prevederile Regulamentului (UE) nr. 679/2016 și Legii 190/2018

Punct început	X / Y	Punct sfârşit	X / Y	Lungime segment (** (m)
6	579.112,861 674.998,17	7	579.128,188 674.995,326	15.589
7	579.128,188 674.995,326	8	579.129,215 674.999,572	4.368
8	579.129,215 674.999,572	9	579.135,029 675.024,146	25.252
9	579.135,029 675.024,146	10	579.135,687 675.027,143	3.068
10	579.135,687 675.027,143	11	579.137,932 675.037,371	10.471
11	579.137,932 675.037,371	1	579.134,914 675.037,894	3.063

** Lungimile segmentelor sunt determinate în planul de proiecţie Stereo 70 şi sunt rotunjite la 1 milimetru.
*** Distanţa dintre puncte este formată din segmente cumulate ce sunt mai mici decât valoarea 1 milimetru.

Document care conține date cu caracter personal, protejat de prevederile Regulamentului (UE) nr. 679/2016 și Legii 190/2018

DATE DESPRE IMOBILUL NR. 5391

Oficiul de Cadastru şi Publicitate Imobiliară SUCEAVA
Biroul de Cadastru şi Publicitate Imobiliară Gura Humorului

A. Partea I. Descrierea imobilului

TEREN Intravilan

Adresa: Loc. Ciprian Porumbescu, Jud. Suceava

Nr. Crt	Nr cadastral Nr. topografic	Suprafaţa* (mp)	Observaţii / Referinţe
A1	35052	500	Sector cadastral:23 Teren neimprejmuit; Imobil partial imprejmuit

Construcţii

Crt	Nr cadastral Nr. topografic	Adresa	Observaţii / Referinţe
A1.1		Loc. Ciprian Porumbescu, Jud. Suceava	Nr. niveluri:1; S. construita la sol:34 mp; S. construita desfasurata:34 mp; Locuinta - P

B. Partea II. Proprietari şi acte

Inscrieri privitoare la dreptul de proprietate şi alte drepturi reale		Referinţe
5769 / 03/02/2020		
Act Administrativ nr. hotarare nr. 54, din 27/11/2006 emis de PRIMARIA CIPRIAN PORUMBESCU (anexa nr. 1);		
B3	Intabulare, drept de PROPRIETATE, dobandit prin Constituire, cota actuala 1/1, cota initiala 1/1	A1
	1) **COMUNA CIPRIAN PORUMBESCU DOMENIUL PRIVAT**, CIF:16391789	
	OBSERVATII: pozitie transcrisa din CF 30455/Ciprian Porumbescu, inscrisa prin incheierea nr. 2859 din 30/01/2012;	
Act Administrativ nr. 47011, din 29/09/2017 emis de BCPI SUCEAVA;		
B4	se noteaza receptia propunerii de dezmembrare imobil	A1
	OBSERVATII: pozitie transcrisa din CF 30455/Ciprian Porumbescu, inscrisa prin incheierea nr. 54583 din 13/11/2017;	
5391 / 03/03/2025		
Act Administrativ nr. 2122, din 09/04/2025 emis de Primaria Ciprian Porumbescu;		
B5	Intabulare, drept de PROPRIETATE, dobandit prin Construire, cota actuala 1/1	A1.1
	1) **MUNTEANU MARIANA-RODICA**	

C. Partea III. SARCINI

Inscrieri privind dezmembramintele dreptului de proprietate, drepturi reale de garanţie şi sarcini		Referinţe
5391 / 03/03/2025		
Act Administrativ nr. 13, din 25/03/2014 emis de Primaria Ciprian Porumbescu;		
C1	Intabulare, drept de FOLOSINTAgratuită pe durata existenței locuinței proprietate personală, dobandit prin Lege, cota actuala 1/1	A1
	1) **MUNTEANU MARIANA-RODICA**	
	OBSERVATII: Legea 15/2003	

Document care conține date cu caracter personal, protejat de prevederile Regulamentului (UE) nr. 679/2016 și Legii 190/2018

Anexa Nr. 1 La Partea I

Teren

Nr cadastral	Suprafaţa (mp)*	Observaţii / Referinţe
35052	500	Imobil partial imprejmuit

* Suprafaţa este determinată in planul de proiecţie Stereo 70.

DETALII LINIARE IMOBIL

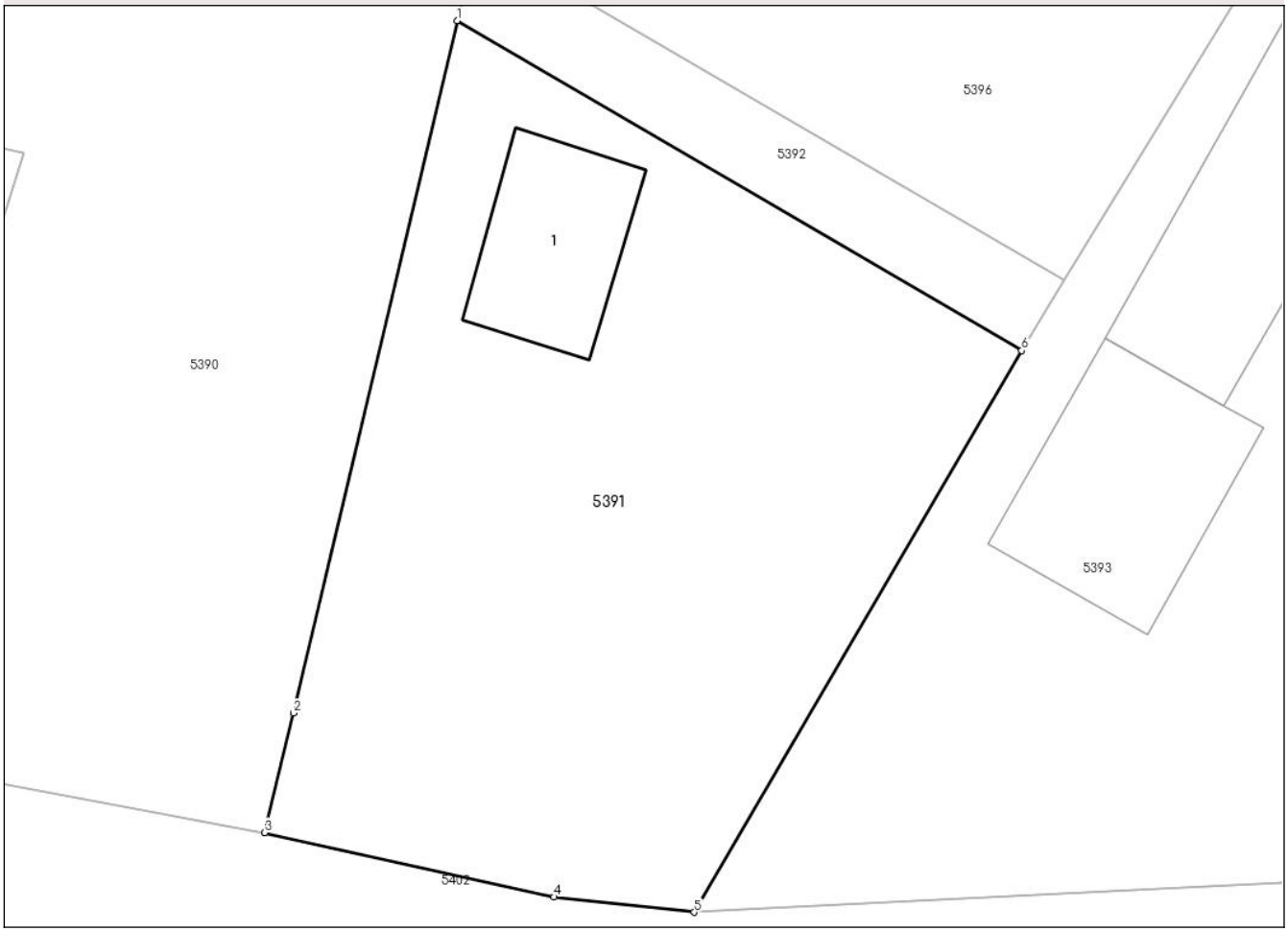

Date referitoare la teren

Crt	Categorie folosință	Intra vilan	Suprafaţa (mp)	Tarla	Parcelă	Nr. topo	Observaţii / Referinţe
1	curti constructii	DA	500	-	-	-	Parte din pf. 645

Date referitoare la construcţii

Crt	Număr	Destinaţie construcţie	Supraf. (mp)	Situaţie juridică	Observaţii / Referinţe
A1.1		constructii de locuinte	34	Cu acte	Nr. niveluri:1; S. construita la sol:34 mp; S. construita desfasurata:34 mp; Locuinta - P

Lungime Segmente
1) Valorile lungimilor segmentelor sunt obţinute din proiecţie în plan.

Punct început	X / Y	Punct sfârşit	X / Y	Lungime segment (** (m)
1	579.135,029 675.024,146	2	579.129,215 674.999,572	25.252
2	579.129,215 674.999,572	3	579.128,188 674.995,326	4.368
3	579.128,188 674.995,326	4	579.138,476 674.993,042	10.538
4	579.138,476 674.993,042	5	579.143,456 674.992,503	5.009

Document care conține date cu caracter personal, protejat de prevederile Regulamentului (UE) nr. 679/2016 și Legii 190/2018

Punct început	X / Y	Punct sfârşit	X / Y	Lungime segment (** (m)
5	579.143,456 674.992,503	6	579.155,093 675.012,439	23.084
6	579.155,093 675.012,439	1	579.135,029 675.024,146	23.23

** Lungimile segmentelor sunt determinate în planul de proiecţie Stereo 70 şi sunt rotunjite la 1 milimetru.
*** Distanţa dintre puncte este formată din segmente cumulate ce sunt mai mici decât valoarea 1 milimetru.

Document care conține date cu caracter personal, protejat de prevederile Regulamentului (UE) nr. 679/2016 și Legii 190/2018

DATE DESPRE IMOBILUL NR. 5392

Oficiul de Cadastru şi Publicitate Imobiliară SUCEAVA
Biroul de Cadastru şi Publicitate Imobiliară Gura Humorului

A. Partea I. Descrierea imobilului

TEREN Intravilan

Adresa: Loc. Ciprian Porumbescu, Jud. Suceava

Nr. Crt	Nr cadastral Nr. topografic	Suprafaţa* (mp)	Observaţii / Referinţe
A1		69	Sector cadastral:23 Teren neimprejmuit;

B. Partea II. Proprietari şi acte

Inscrieri privitoare la dreptul de proprietate şi alte drepturi reale		Referinţe
5392 / 03/03/2025		
Act Administrativ nr. 2122, din 09/04/2025 emis de Primaria Comunei Ciprian Porumbescu;		
B1	Inscrierea posesiei, drept de PROPRIETATE, dobandit prin Constituire, cota actuala 1/1	A1
	1) **NEIDENTIFICAT NEIDENTIFICAT**	
Act Normativ nr. 7, din 13/03/1996 emis de Parlamentul Romaniei;		
B2	Se noteaza mentiunea de proprietar neidentificat.	A1

C. Partea III. SARCINI .

Inscrieri privind dezmembramintele dreptului de proprietate, drepturi reale de garanţie şi sarcini	Referinţe
NU SUNT	

Document care conține date cu caracter personal, protejat de prevederile Regulamentului (UE) nr. 679/2016 și Legii 190/2018

Anexa Nr. 1 La Partea I

Teren

Nr cadastral	Suprafaţa (mp)*	Observaţii / Referinţe
	69	

* Suprafaţa este determinată in planul de proiecţie Stereo 70.

DETALII LINIARE IMOBIL

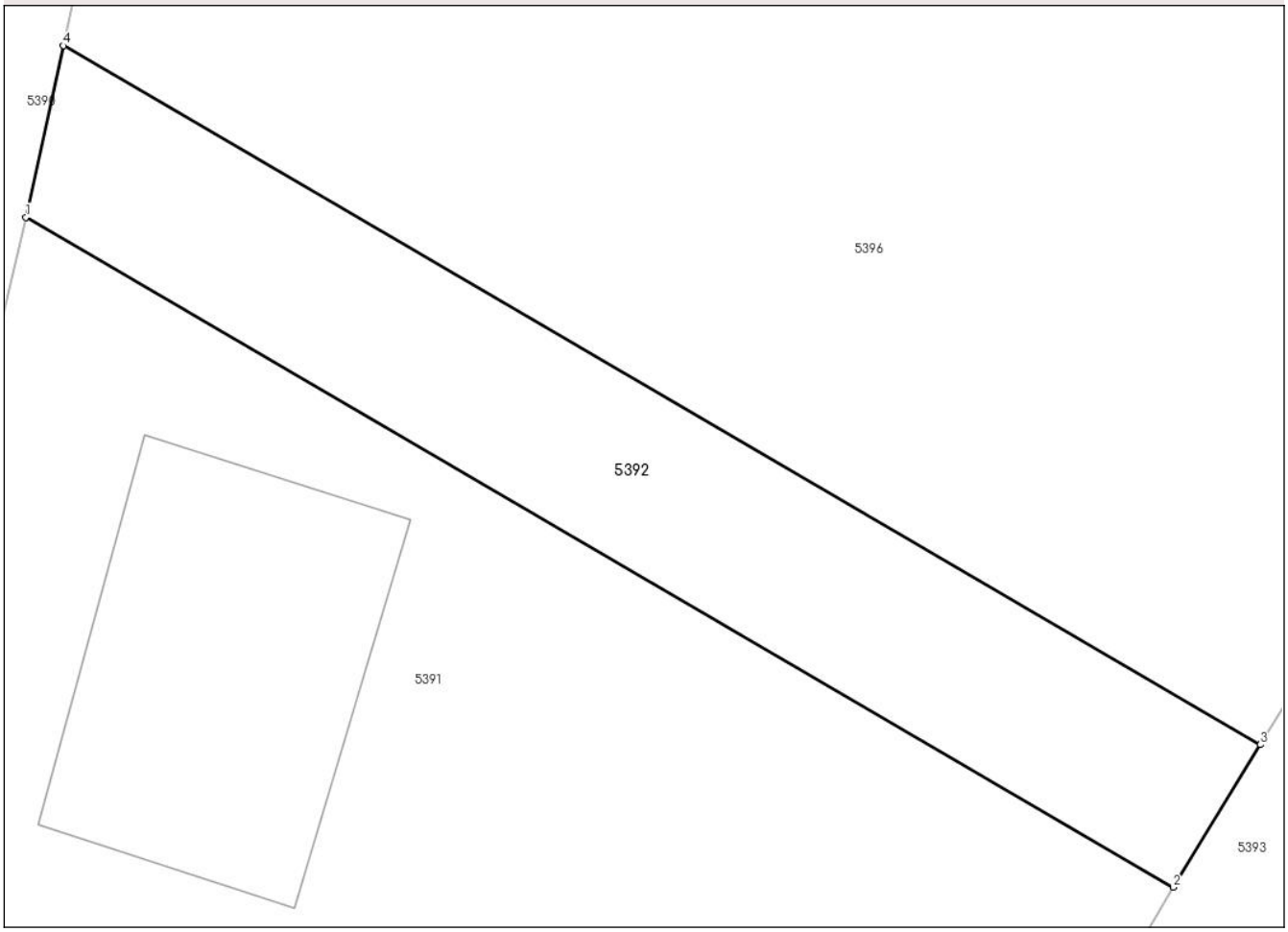

Date referitoare la teren

Crt	Categorie folosință	Intra vilan	Suprafaţa (mp)	Tarla	Parcelă	Nr. topo	Observaţii / Referinţe
1	arabil	DA	69	-	-	-	Parte din pf. 645

Lungime Segmente
1) Valorile lungimilor segmentelor sunt obţinute din proiecţie în plan.

Punct început	X / Y	Punct sfârşit	X / Y	Lungime segment (** (m)
1	579.135,029 675.024,146	2	579.155,093 675.012,439	23.23
2	579.155,093 675.012,439	3	579.156,618 675.014,93	2.921
3	579.156,618 675.014,93	4	579.135,687 675.027,143	24.234
4	579.135,687 675.027,143	1	579.135,029 675.024,146	3.068

**** Lungimile segmentelor sunt determinate în planul de proiecţie Stereo 70 şi sunt rotunjite la 1 milimetru.**

Document care conține date cu caracter personal, protejat de prevederile Regulamentului (UE) nr. 679/2016 și Legii 190/2018

***** Distanţa dintre puncte este formată din segmente cumulate ce sunt mai mici decât valoarea 1 milimetru.**

Document care conține date cu caracter personal, protejat de prevederile Regulamentului (UE) nr. 679/2016 și Legii 190/2018

DATE DESPRE IMOBILUL NR. 5393

Oficiul de Cadastru şi Publicitate Imobiliară SUCEAVA
Biroul de Cadastru şi Publicitate Imobiliară Gura Humorului

A. Partea I. Descrierea imobilului

TEREN Necunoscut

Adresa: Loc. Ciprian Porumbescu, Jud. Suceava

Nr. Crt	Nr cadastral Nr. topografic	Suprafaţa* (mp)	Observaţii / Referinţe
A1	35053	1.000	Sector cadastral:23 Teren neimprejmuit; Imobil partial imprejmuit

Construcţii

Crt	Nr cadastral Nr. topografic	Adresa	Observaţii / Referinţe
A1.1		Loc. Ciprian Porumbescu, Jud. Suceava	Nr. niveluri:2; S. construita la sol:135 mp; S. construita desfasurata:270 mp; Locuinta - P+M

B. Partea II. Proprietari şi acte

Inscrieri privitoare la dreptul de proprietate şi alte drepturi reale		Referinţe
5769 / 03/02/2020		
Act Administrativ nr. hotarare nr. 54, din 27/11/2006 emis de PRIMARIA CIPRIAN PORUMBESCU (anexa nr. 1);		
B3	Intabulare, drept de PROPRIETATE, dobandit prin Constituire, cota actuala 1/1, cota initiala 1/1	A1
	1) **COMUNA CIPRIAN PORUMBESCU DOMENIUL PRIVAT**, CIF:16391789	
5393 / 03/03/2025		
Act Administrativ nr. 2122, din 09/04/2025 emis de Primaria Ciprian Porumbescu;		
B4	Intabulare, drept de PROPRIETATE, dobandit prin Construire, cota actuala 1/1	A1.1
	1) **CORLATAN DORIN**	

C. Partea III. SARCINI

Inscrieri privind dezmembramintele dreptului de proprietate, drepturi reale de garanţie şi sarcini		Referinţe
5393 / 03/03/2025		
Act Administrativ nr. 1896, din 27/07/2005 emis de Primaria Ciprian Porumbescu (Contract concesiune 49 ani);		
C1	Intabulare, drept de CONCESIUNE, dobandit prin Lege, cota actuala 1/1	A1
	1) **CORLATAN DORIN**	

Document care conține date cu caracter personal, protejat de prevederile Regulamentului (UE) nr. 679/2016 și Legii 190/2018

Anexa Nr. 1 La Partea I

Teren

Nr cadastral	Suprafaţa (mp)*	Observaţii / Referinţe
35053	1.000	Imobil partial imprejmuit

* Suprafaţa este determinată in planul de proiecţie Stereo 70.

DETALII LINIARE IMOBIL

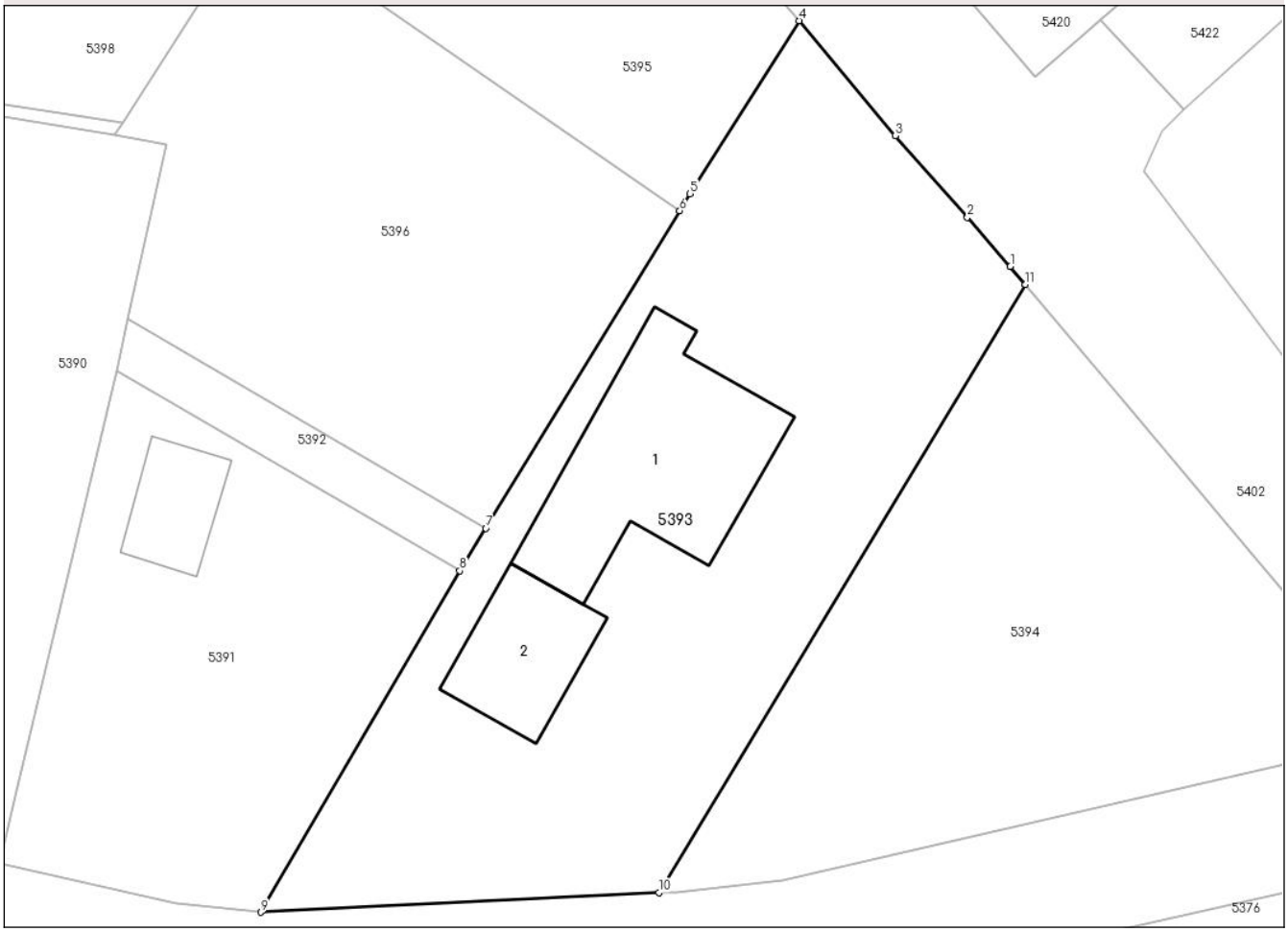

Date referitoare la teren

Crt	Categorie folosință	Intra vilan	Suprafaţa (mp)	Tarla	Parcelă	Nr. topo	Observaţii / Referinţe
1	curti constructii	DA	580	-	-	-	Parte din pf. 645
2	pasune	DA	209	-	-	-	Parte din pf. 645
3	pasune	NU	211	97	1975	-	

Date referitoare la construcţii

Crt	Număr	Destinaţie construcţie	Supraf. (mp)	Situaţie juridică	Observaţii / Referinţe
A1.1		constructii de locuinte	135	Cu acte	Nr. niveluri:2; S. construita la sol:135 mp; S. construita desfasurata:270 mp; Locuinta - P+M
A1.2		constructii anexa	55	Fara acte	Nr. niveluri:1; S. construita la sol:55 mp; S. construita desfasurata:55 mp; Anexa-magazie

Lungime Segmente

1) Valorile lungimilor segmentelor sunt obţinute din proiecţie în plan.

Punct început	X / Y	Punct sfârşit	X / Y	Lungime segment (** (m)
1	579.187,289 675.030,219	2	579.184,772 675.033,086	3.815

Document care conține date cu caracter personal, protejat de prevederile Regulamentului (UE) nr. 679/2016 și Legii 190/2018

Punct început	X / Y	Punct sfârşit	X / Y	Lungime segment (** (m)
2	579.184,772 675.033,086	3	579.180,571 675.037,857	6.357
3	579.180,571 675.037,857	4	579.174,933 675.044,57	8.766
4	579.174,933 675.044,57	5	579.168,553 675.034,466	11.95
5	579.168,553 675.034,466	6	579.167,961 675.033,466	1.162
6	579.167,961 675.033,466	7	579.156,618 675.014,93	21.731
7	579.156,618 675.014,93	8	579.155,093 675.012,439	2.921
8	579.155,093 675.012,439	9	579.143,456 674.992,503	23.084
9	579.143,456 674.992,503	10	579.166,734 674.993,655	23.306
10	579.166,734 674.993,655	11	579.188,172 675.029,173	41.486
11	579.188,172 675.029,173	1	579.187,289 675.030,219	1.369

** Lungimile segmentelor sunt determinate în planul de proiecţie Stereo 70 şi sunt rotunjite la 1 milimetru.
*** Distanţa dintre puncte este formată din segmente cumulate ce sunt mai mici decât valoarea 1 milimetru.

Document care conține date cu caracter personal, protejat de prevederile Regulamentului (UE) nr. 679/2016 și Legii 190/2018

DATE DESPRE IMOBILUL NR. 5394

Oficiul de Cadastru şi Publicitate Imobiliară SUCEAVA
Biroul de Cadastru şi Publicitate Imobiliară Gura Humorului

A. Partea I. Descrierea imobilului

TEREN Necunoscut

Adresa: Loc. Ciprian Porumbescu, Jud. Suceava

Nr. Crt	Nr cadastral Nr. topografic	Suprafaţa* (mp)	Observaţii / Referinţe
A1	35054	Din acte: 685 Masurata: 695	Sector cadastral:23 Teren imprejmuit;

B. Partea II. Proprietari şi acte

Inscrieri privitoare la dreptul de proprietate şi alte drepturi reale		Referinţe
23375 / 25/11/2024		
Act Notarial nr. contract de vânzare aut. nr. 5057, din 19/11/2024 emis de N.P. Busuioc Ovidiu;		
B7	Intabulare, drept de PROPRIETATE, dobandit prin Conventie, cota actuala 1/1, cota initiala 1/1	A1
	1) **CORLAŢAN DORIN** 2) **CORLĂȚAN IONELA-SÎNZIANA**, bun comun, în devălmășie	

C. Partea III. SARCINI .

Inscrieri privind dezmembramintele dreptului de proprietate, drepturi reale de garanţie şi sarcini	Referinţe
NU SUNT	

Anexa Nr. 1 La Partea I

Teren

Nr cadastral	Suprafaţa (mp)*	Observaţii / Referinţe
35054	Din acte: 685 Masurata: 695	

* Suprafaţa este determinată in planul de proiecţie Stereo 70.

DETALII LINIARE IMOBIL

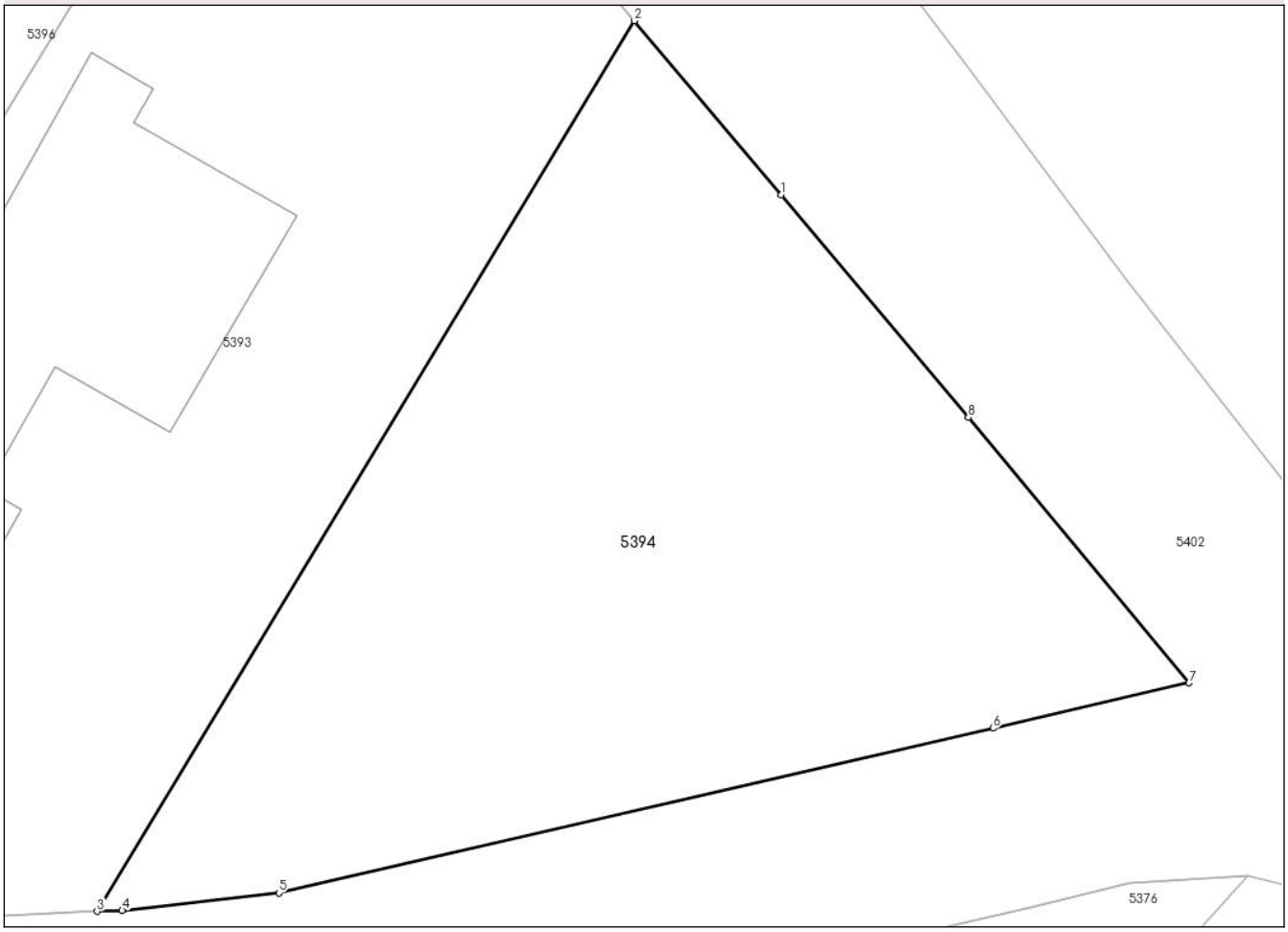

Date referitoare la teren

Crt	Categorie folosință	Intra vilan	Suprafaţa (mp)	Tarla	Parcelă	Nr. topo	Observaţii / Referinţe
1	arabil	DA	662	-	-	-	Parte din pf. 645
2	arabil	NU	32	97	1975	-	

Lungime Segmente
1) Valorile lungimilor segmentelor sunt obţinute din proiecţie în plan.

Punct început	X / Y	Punct sfârşit	X / Y	Lungime segment (** (m)
1	579.194,034 675.022,233	2	579.188,172 675.029,173	9.084
2	579.188,172 675.029,173	3	579.166,734 674.993,655	41.486
3	579.166,734 674.993,655	4	579.167,741 674.993,682	1.007
4	579.167,741 674.993,682	5	579.173,988 674.994,387	6.287

Document care conține date cu caracter personal, protejat de prevederile Regulamentului (UE) nr. 679/2016 și Legii 190/2018

Punct început	X / Y	Punct sfârşit	X / Y	Lungime segment (** (m)
5	579.173,988 674.994,387	6	579.202,482 675.000,953	29.241
6	579.202,482 675.000,953	7	579.210,302 675.002,766	8.027
7	579.210,302 675.002,766	8	579.201,489 675.013,353	13.775
8	579.201,489 675.013,353	1	579.194,034 675.022,233	11.594

** Lungimile segmentelor sunt determinate în planul de proiecţie Stereo 70 şi sunt rotunjite la 1 milimetru.
*** Distanţa dintre puncte este formată din segmente cumulate ce sunt mai mici decât valoarea 1 milimetru.

Document care conține date cu caracter personal, protejat de prevederile Regulamentului (UE) nr. 679/2016 și Legii 190/2018

DATE DESPRE IMOBILUL NR. 5395

Oficiul de Cadastru şi Publicitate Imobiliară SUCEAVA
Biroul de Cadastru şi Publicitate Imobiliară Gura Humorului

A. Partea I. Descrierea imobilului

TEREN Extravilan

Adresa: Jud. Suceava

Nr. Crt	Nr cadastral Nr. topografic	Suprafaţa* (mp)	Observaţii / Referinţe
A1	35071	500	Sector cadastral:23 Teren neimprejmuit; Imobil partial imprejmuit

B. Partea II. Proprietari şi acte

Inscrieri privitoare la dreptul de proprietate şi alte drepturi reale		Referinţe
5769 / 03/02/2020		
Act Administrativ nr. hotarare nr. 54, din 27/11/2006 emis de PRIMARIA CIPRIAN PORUMBESCU (anexa nr. 1);		
B3	Intabulare, drept de PROPRIETATE, dobandit prin Constituire, cota actuala 1/1, cota initiala 1/1	A1
	1) **COMUNA CIPRIAN PORUMBESCU DOMENIUL PRIVAT**, CIF:16391789	

C. Partea III. SARCINI .

Inscrieri privind dezmembramintele dreptului de proprietate, drepturi reale de garanţie şi sarcini	Referinţe
NU SUNT	

Document care conține date cu caracter personal, protejat de prevederile Regulamentului (UE) nr. 679/2016 și Legii 190/2018

Anexa Nr. 1 La Partea I

Teren

Nr cadastral	Suprafaţa (mp)*	Observaţii / Referinţe
35071	500	Imobil partial imprejmuit

* Suprafaţa este determinată in planul de proiecţie Stereo 70.

DETALII LINIARE IMOBIL

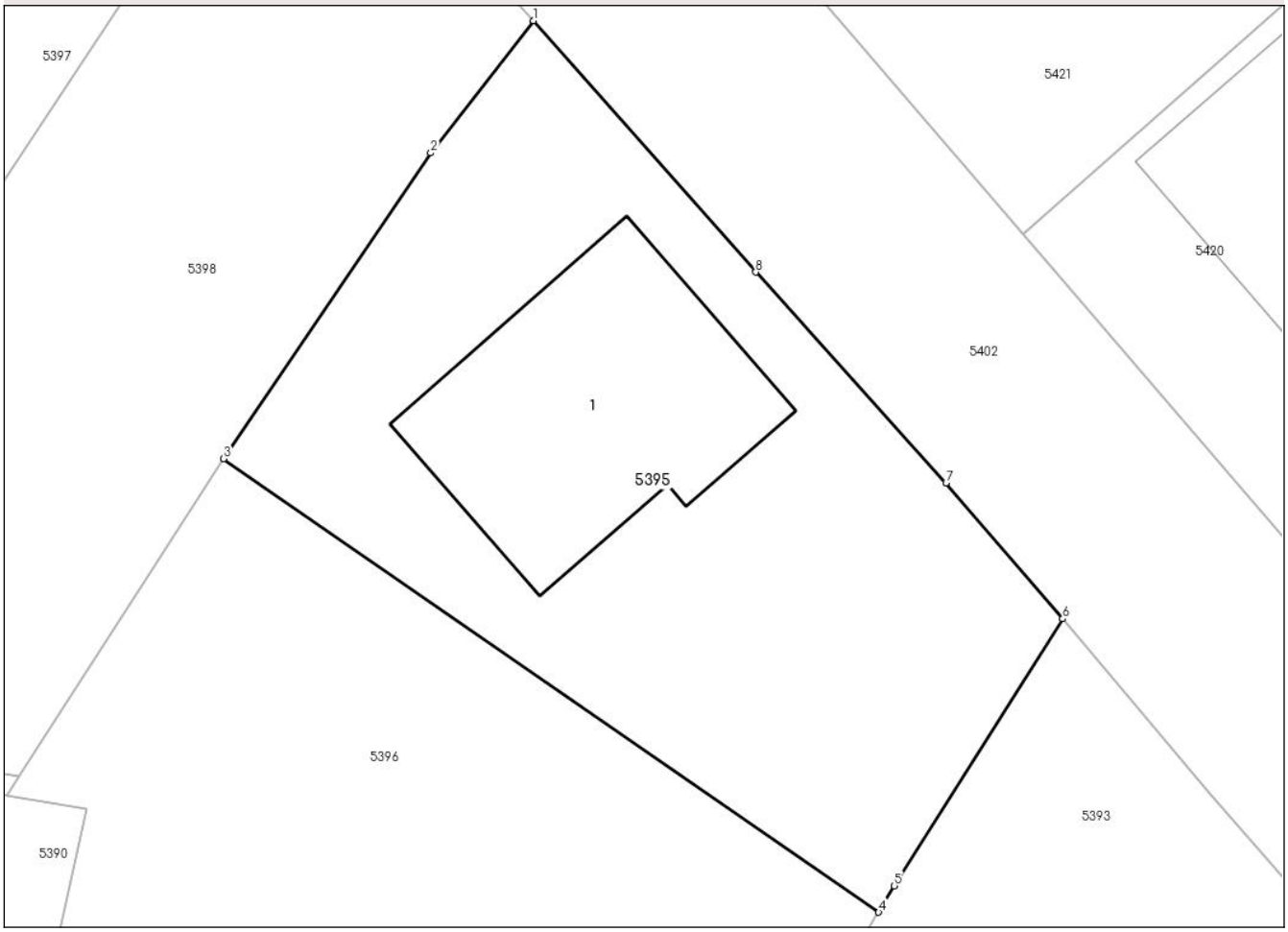

Date referitoare la teren

Crt	Categorie folosință	Intra vilan	Suprafaţa (mp)	Tarla	Parcelă	Nr. topo	Observaţii / Referinţe
1	curti constructii	NU	200	97	1975	-	
2	pasune	NU	300	97	1975	-	

Date referitoare la construcţii

Crt	Număr	Destinaţie construcţie	Supraf. (mp)	Situaţie juridică	Observaţii / Referinţe
A1.1		constructii de locuinte	109	Fara acte	Nr. niveluri:2; S. construita la sol:109 mp; S. construita desfasurata:219 mp; Locuinta - P+M

Lungime Segmente
1) Valorile lungimilor segmentelor sunt obţinute din proiecţie în plan.

Punct început	X / Y	Punct sfârşit	X / Y	Lungime segment (** (m)
1	579.154,885 675.067,211	2	579.150,99 675.062,209	6.34
2	579.150,99 675.062,209	3	579.143,136 675.050,632	13.99
3	579.143,136 675.050,632	4	579.167,961 675.033,466	30.182

Document care conține date cu caracter personal, protejat de prevederile Regulamentului (UE) nr. 679/2016 și Legii 190/2018

Punct început	X / Y	Punct sfârşit	X / Y	Lungime segment (** (m)
4	579.167,961 675.033,466	5	579.168,553 675.034,466	1.162
5	579.168,553 675.034,466	6	579.174,933 675.044,57	11.95
6	579.174,933 675.044,57	7	579.170,517 675.049,717	6.782
7	579.170,517 675.049,717	8	579.163,305 675.057,697	10.756
8	579.163,305 675.057,697	1	579.154,885 675.067,211	12.705

** Lungimile segmentelor sunt determinate în planul de proiecţie Stereo 70 şi sunt rotunjite la 1 milimetru.
*** Distanţa dintre puncte este formată din segmente cumulate ce sunt mai mici decât valoarea 1 milimetru.

Document care conține date cu caracter personal, protejat de prevederile Regulamentului (UE) nr. 679/2016 și Legii 190/2018

DATE DESPRE IMOBILUL NR. 5396

Oficiul de Cadastru şi Publicitate Imobiliară SUCEAVA
Biroul de Cadastru şi Publicitate Imobiliară Gura Humorului

A. Partea I. Descrierea imobilului

TEREN Necunoscut

Adresa: Loc. Ciprian Porumbescu, Jud. Suceava

Nr. Crt	Nr cadastral Nr. topografic	Suprafaţa* (mp)	Observaţii / Referinţe
A1	35072	652	Sector cadastral:23 Teren neimprejmuit; Imobil partial imprejmuit

B. Partea II. Proprietari şi acte

Inscrieri privitoare la dreptul de proprietate şi alte drepturi reale		Referinţe
5769 / 03/02/2020		
Act Administrativ nr. hotarare nr. 54, din 27/11/2006 emis de PRIMARIA CIPRIAN PORUMBESCU (anexa nr. 1);		
B3	Intabulare, drept de PROPRIETATE, dobandit prin Constituire, cota actuala 1/1, cota initiala 1/1	A1
	1) **COMUNA CIPRIAN PORUMBESCU DOMENIUL PRIVAT**, CIF:16391789	

C. Partea III. SARCINI .

Inscrieri privind dezmembramintele dreptului de proprietate, drepturi reale de garanţie şi sarcini	Referinţe
NU SUNT	

Document care conține date cu caracter personal, protejat de prevederile Regulamentului (UE) nr. 679/2016 și Legii 190/2018

Anexa Nr. 1 La Partea I

Teren

Nr cadastral	Suprafaţa (mp)*	Observaţii / Referinţe
35072	652	Imobil partial imprejmuit

* Suprafaţa este determinată in planul de proiecţie Stereo 70.

DETALII LINIARE IMOBIL

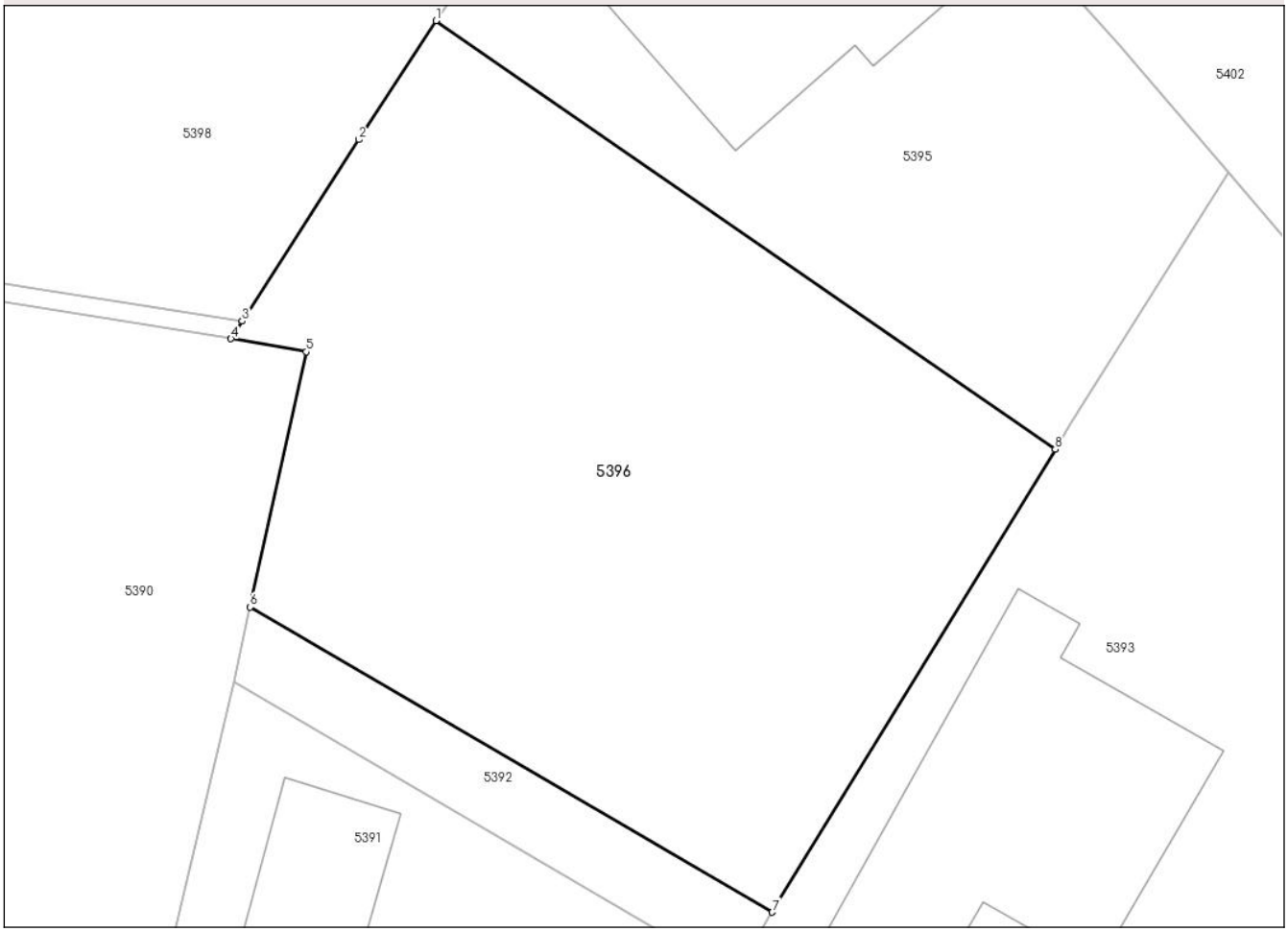

Date referitoare la teren

Crt	Categorie folosință	Intra vilan	Suprafaţa (mp)	Tarla	Parcelă	Nr. topo	Observaţii / Referinţe
1	arabil	DA	450	-	-	-	Parte din pf. 645
2	arabil	NU	202	97	1975	-	

Lungime Segmente
1) Valorile lungimilor segmentelor sunt obţinute din proiecţie în plan.

Punct început	X / Y	Punct sfârşit	X / Y	Lungime segment (** (m)
1	579.143,136 675.050,632	2	579.140,04 675.045,872	5.678
2	579.140,04 675.045,872	3	579.135,367 675.038,599	8.645
3	579.135,367 675.038,599	4	579.134,914 675.037,894	0.838
4	579.134,914 675.037,894	5	579.137,932 675.037,371	3.063

Document care conține date cu caracter personal, protejat de prevederile Regulamentului (UE) nr. 679/2016 și Legii 190/2018

Punct început	X / Y	Punct sfârşit	X / Y	Lungime segment (** (m)
5	579.137,932 675.037,371	6	579.135,687 675.027,143	10.471
6	579.135,687 675.027,143	7	579.156,618 675.014,93	24.234
7	579.156,618 675.014,93	8	579.167,961 675.033,466	21.731
8	579.167,961 675.033,466	1	579.143,136 675.050,632	30.182

** Lungimile segmentelor sunt determinate în planul de proiecţie Stereo 70 şi sunt rotunjite la 1 milimetru.
*** Distanţa dintre puncte este formată din segmente cumulate ce sunt mai mici decât valoarea 1 milimetru.

Document care conține date cu caracter personal, protejat de prevederile Regulamentului (UE) nr. 679/2016 și Legii 190/2018

DATE DESPRE IMOBILUL NR. 5397

Oficiul de Cadastru şi Publicitate Imobiliară SUCEAVA
Biroul de Cadastru şi Publicitate Imobiliară Gura Humorului

A. Partea I. Descrierea imobilului

TEREN Extravilan

Adresa: Jud. Suceava

Nr. Crt	Nr cadastral Nr. topografic	Suprafaţa* (mp)	Observaţii / Referinţe
A1	35073	500	Sector cadastral:23 Teren neimprejmuit; Imobil partial imprejmuit

Construcţii

Crt	Nr cadastral Nr. topografic	Adresa	Observaţii / Referinţe
A1.1		Jud. Suceava	Nr. niveluri:2; S. construita la sol:90 mp; S. construita desfasurata:180 mp; Locuinta - P+M

B. Partea II. Proprietari şi acte

Inscrieri privitoare la dreptul de proprietate şi alte drepturi reale		Referinţe
5769 / 03/02/2020		
Act Administrativ nr. hotarare nr. 54, din 27/11/2006 emis de PRIMARIA CIPRIAN PORUMBESCU (anexa nr. 1);		
B3	Intabulare, drept de PROPRIETATE, dobandit prin Constituire, cota actuala 1/1, cota initiala 1/1	A1
	1) **COMUNA CIPRIAN PORUMBESCU DOMENIUL PRIVAT**, CIF:16391789	
5397 / 03/03/2025		
Act Administrativ nr. 2122, din 09/04/2025 emis de Primaria Ciprian Porumbescu;		
B4	Intabulare, drept de PROPRIETATE, dobandit prin Construire, cota actuala 1/1	A1.1
	1) **LUDIGAN VASILE**	

C. Partea III. SARCINI

Inscrieri privind dezmembramintele dreptului de proprietate, drepturi reale de garanţie şi sarcini		Referinţe
5397 / 03/03/2025		
Act Administrativ nr. 34, din 02/07/2008 emis de Primaria Ciprian Porumbescu;		
C1	Intabulare, drept de FOLOSINTAgratuită pe durata existenței locuinței proprietate personală, dobandit prin Lege, cota actuala 1/1	A1
	1) **LUDIGAN VASILE**	

Document care conține date cu caracter personal, protejat de prevederile Regulamentului (UE) nr. 679/2016 și Legii 190/2018

Anexa Nr. 1 La Partea I

Teren

Nr cadastral	Suprafaţa (mp)*	Observaţii / Referinţe
35073	500	Imobil partial imprejmuit

* Suprafaţa este determinată in planul de proiecţie Stereo 70.

DETALII LINIARE IMOBIL

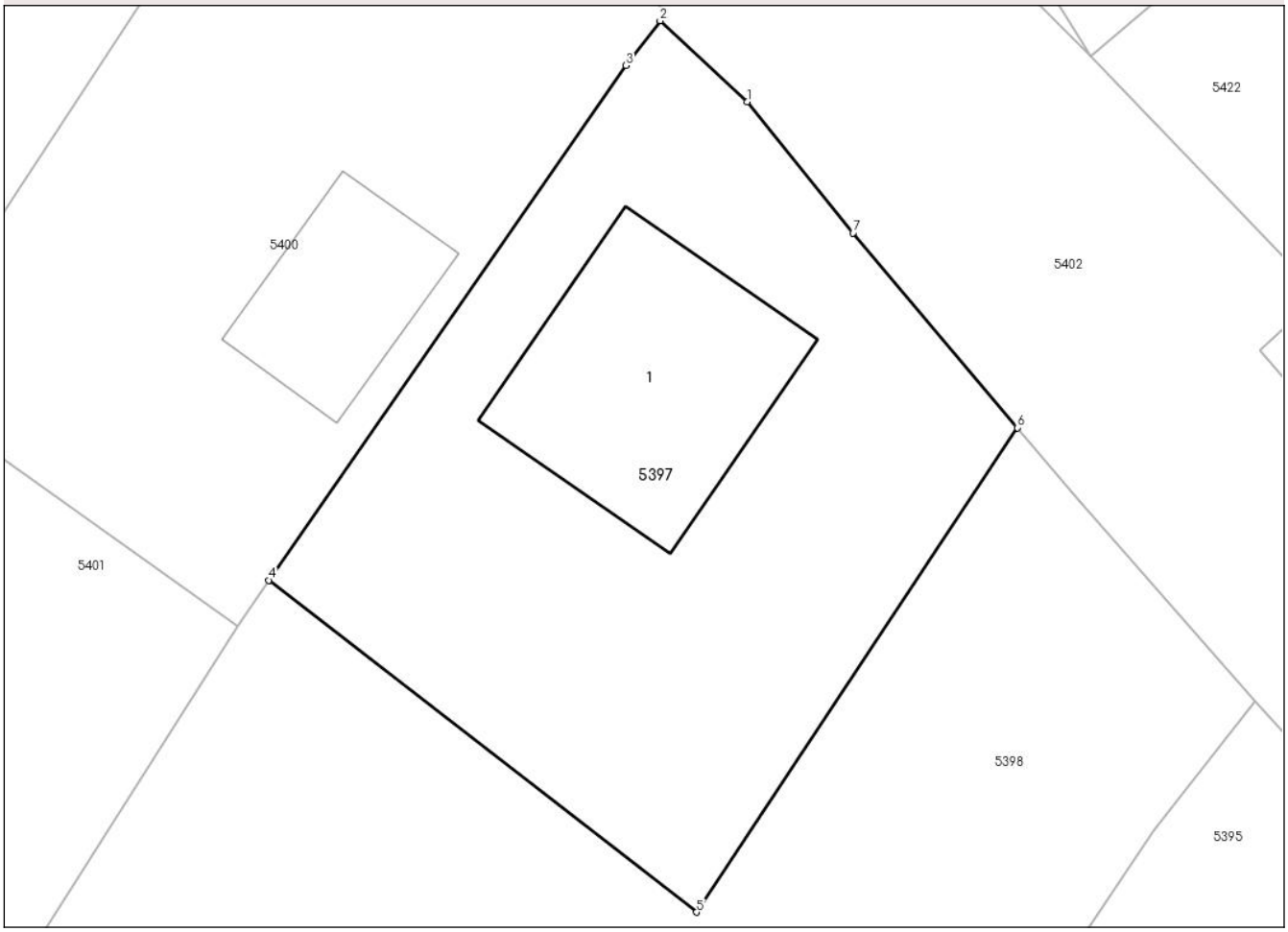

Date referitoare la teren

Crt	Categorie folosință	Intra vilan	Suprafaţa (mp)	Tarla	Parcelă	Nr. topo	Observaţii / Referinţe
1	curti constructii	NU	150	97	1975	-	
2	pasune	NU	350	97	1975	-	

Date referitoare la construcţii

Crt	Număr	Destinaţie construcţie	Supraf. (mp)	Situaţie juridică	Observaţii / Referinţe
A1.1		constructii de locuinte	90	Cu acte	Nr. niveluri:2; S. construita la sol:90 mp; S. construita desfasurata:180 mp; Locuinta - P+M

Lungime Segmente
1) Valorile lungimilor segmentelor sunt obţinute din proiecţie în plan.

Punct început	X / Y	Punct sfârşit	X / Y	Lungime segment (** (m)
1	579.135,383 675.090,174	2	579.132,048 675.093,278	4.556
2	579.132,048 675.093,278	3	579.130,736 675.091,562	2.16
3	579.130,736 675.091,562	4	579.117,027 675.071,826	24.03

Document care conține date cu caracter personal, protejat de prevederile Regulamentului (UE) nr. 679/2016 și Legii 190/2018

Punct început	X / Y	Punct sfârşit	X / Y	Lungime segment (** (m)
4	579.117,027 675.071,826	5	579.133,445 675.059,1	20.773
5	579.133,445 675.059,1	6	579.145,758 675.077,672	22.283
6	579.145,758 675.077,672	7	579.139,448 675.085,142	9.778
7	579.139,448 675.085,142	1	579.135,383 675.090,174	6.469

** Lungimile segmentelor sunt determinate în planul de proiecţie Stereo 70 şi sunt rotunjite la 1 milimetru.
*** Distanţa dintre puncte este formată din segmente cumulate ce sunt mai mici decât valoarea 1 milimetru.

Document care conține date cu caracter personal, protejat de prevederile Regulamentului (UE) nr. 679/2016 și Legii 190/2018

DATE DESPRE IMOBILUL NR. 5398

Oficiul de Cadastru şi Publicitate Imobiliară SUCEAVA
Biroul de Cadastru şi Publicitate Imobiliară Gura Humorului

A. Partea I. Descrierea imobilului

TEREN Necunoscut

Adresa: Loc. Ciprian Porumbescu, Jud. Suceava

Nr. Crt	Nr cadastral Nr. topografic	Suprafaţa* (mp)	Observaţii / Referinţe
A1	35074	1.070	Sector cadastral:23 Teren neimprejmuit; Imobil partial imprejmuit

B. Partea II. Proprietari şi acte

Inscrieri privitoare la dreptul de proprietate şi alte drepturi reale		Referinţe
5769 / 03/02/2020		
Act Administrativ nr. hotarare nr. 54, din 27/11/2006 emis de PRIMARIA CIPRIAN PORUMBESCU (anexa nr. 1);		
B3	Intabulare, drept de PROPRIETATE, dobandit prin Constituire, cota actuala 1/1, cota initiala 1/1	A1
	1) **COMUNA CIPRIAN PORUMBESCU DOMENIUL PRIVAT**, CIF:16391789	
34513 / 01/07/2020		
Act Administrativ nr. adeverinta nr.1776, din 16/06/2020 emis de PRIMARIA COMUNEI CIPRIAN PORUMBESCU (act administrativ nr HCL nr.47 din 03.12.2018, emis de Primaria Ciprian Porumbescu;act administrativ nr adeverinta nr.1775 din 16.06.2020, emis de PRIMARIA COMUNEI CIPRIAN PORUMBESCU);		
B5	se noteaza actualizarea informatiilor cadastrale din CFE in sensul inscrierii terenului in intravilanul localitatii Ciprian Porumbescu si schimbarea categoriei de folosinta din pasune in arabil.	A1

C. Partea III. SARCINI .

Inscrieri privind dezmembramintele dreptului de proprietate, drepturi reale de garanţie şi sarcini	Referinţe
NU SUNT	

Anexa Nr. 1 La Partea I

Teren

Nr cadastral	Suprafaţa (mp)*	Observaţii / Referinţe
35074	1.070	Imobil partial imprejmuit

* Suprafaţa este determinată in planul de proiecţie Stereo 70.

DETALII LINIARE IMOBIL

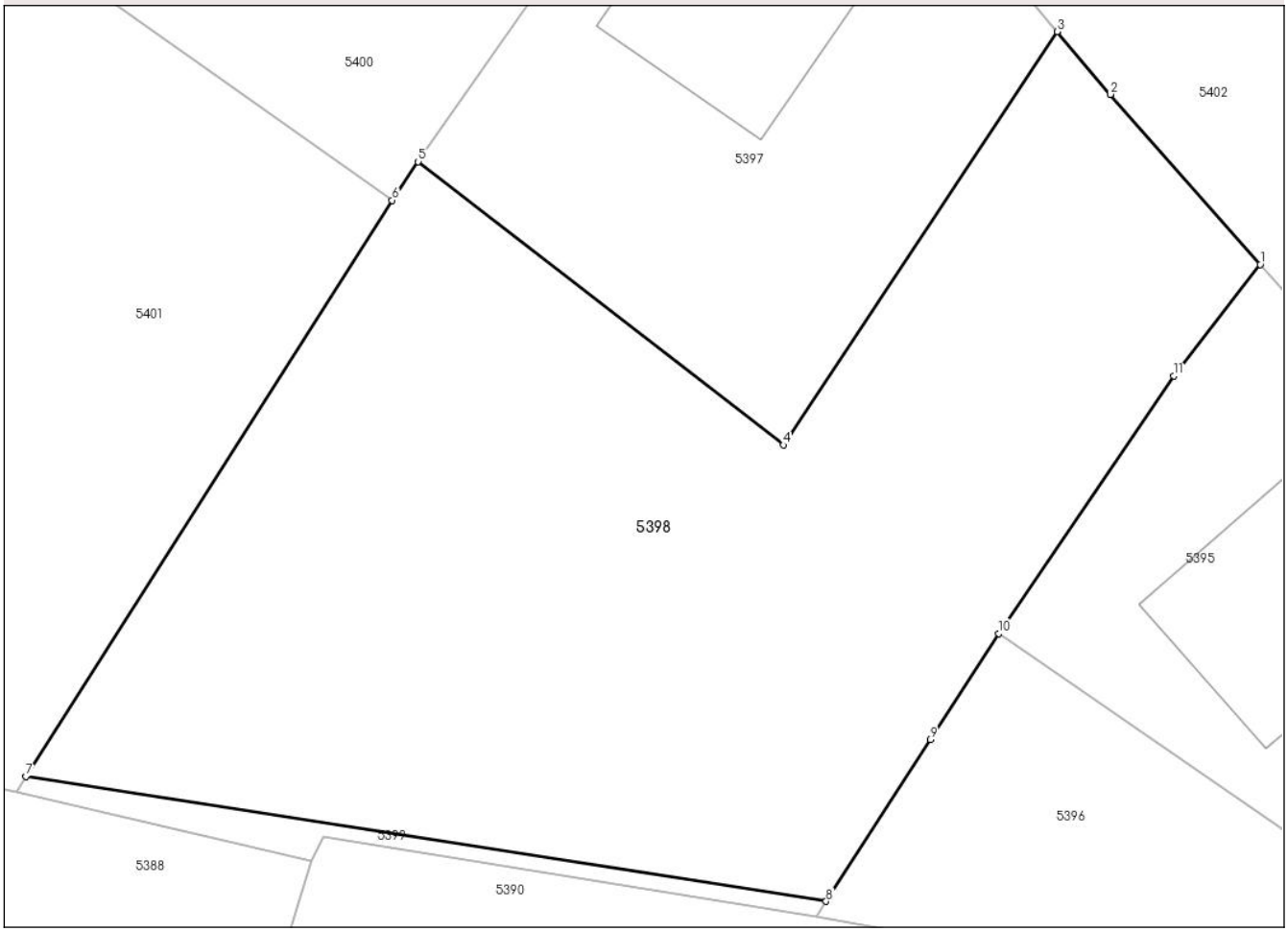

Date referitoare la teren

Crt	Categorie folosință	Intra vilan	Suprafaţa (mp)	Tarla	Parcelă	Nr. topo	Observaţii / Referinţe
1	arabil	DA	250	-	-	-	Parte din pf. 645
2	arabil	NU	820	97	1975	-	

Lungime Segmente
1) Valorile lungimilor segmentelor sunt obţinute din proiecţie în plan.

Punct început	X / Y	Punct sfârşit	X / Y	Lungime segment (** (m)
1	579.154,885 675.067,211	2	579.148,145 675.074,845	10.184
2	579.148,145 675.074,845	3	579.145,758 675.077,672	3.7
3	579.145,758 675.077,672	4	579.133,445 675.059,1	22.283
4	579.133,445 675.059,1	5	579.117,027 675.071,826	20.773

Document care conține date cu caracter personal, protejat de prevederile Regulamentului (UE) nr. 679/2016 și Legii 190/2018

Punct început	X / Y	Punct sfârşit	X / Y	Lungime segment (** (m)
5	579.117,027 675.071,826	6	579.115,854 675.070,085	2.099
6	579.115,854 675.070,085	7	579.099,389 675.044,22	30.661
7	579.099,389 675.044,22	8	579.135,367 675.038,599	36.414
8	579.135,367 675.038,599	9	579.140,04 675.045,872	8.645
9	579.140,04 675.045,872	10	579.143,136 675.050,632	5.678
10	579.143,136 675.050,632	11	579.150,99 675.062,209	13.99
11	579.150,99 675.062,209	1	579.154,885 675.067,211	6.34

** Lungimile segmentelor sunt determinate în planul de proiecţie Stereo 70 şi sunt rotunjite la 1 milimetru.
*** Distanţa dintre puncte este formată din segmente cumulate ce sunt mai mici decât valoarea 1 milimetru.

Document care conține date cu caracter personal, protejat de prevederile Regulamentului (UE) nr. 679/2016 și Legii 190/2018

DATE DESPRE IMOBILUL NR. 5399

Oficiul de Cadastru şi Publicitate Imobiliară SUCEAVA
Biroul de Cadastru şi Publicitate Imobiliară Gura Humorului

A. Partea I. Descrierea imobilului

TEREN Intravilan

Adresa: Loc. Ciprian Porumbescu, Jud. Suceava

Nr. Crt	Nr cadastral Nr. topografic	Suprafaţa* (mp)	Observaţii / Referinţe
A1		33	Sector cadastral:23 Teren neimprejmuit;

B. Partea II. Proprietari şi acte

Inscrieri privitoare la dreptul de proprietate şi alte drepturi reale		Referinţe
5399 / 03/03/2025		
Act Administrativ nr. 2122, din 09/04/2025 emis de Primaria Comunei Ciprian Porumbescu;		
B1	Inscrierea posesiei, drept de PROPRIETATE, dobandit prin Constituire, cota actuala 1/1	A1
	1) **NEIDENTIFICAT NEIDENTIFICAT**	
Act Normativ nr. 7, din 13/03/1996 emis de Parlamentul Romaniei;		
B2	Se noteaza mentiunea de proprietar neidentificat.	A1

C. Partea III. SARCINI .

Inscrieri privind dezmembramintele dreptului de proprietate, drepturi reale de garanţie şi sarcini	Referinţe
NU SUNT	

Document care conține date cu caracter personal, protejat de prevederile Regulamentului (UE) nr. 679/2016 și Legii 190/2018

Anexa Nr. 1 La Partea I

Teren

Nr cadastral	Suprafaţa (mp)*	Observaţii / Referinţe
	33	

* Suprafaţa este determinată in planul de proiecţie Stereo 70.

DETALII LINIARE IMOBIL

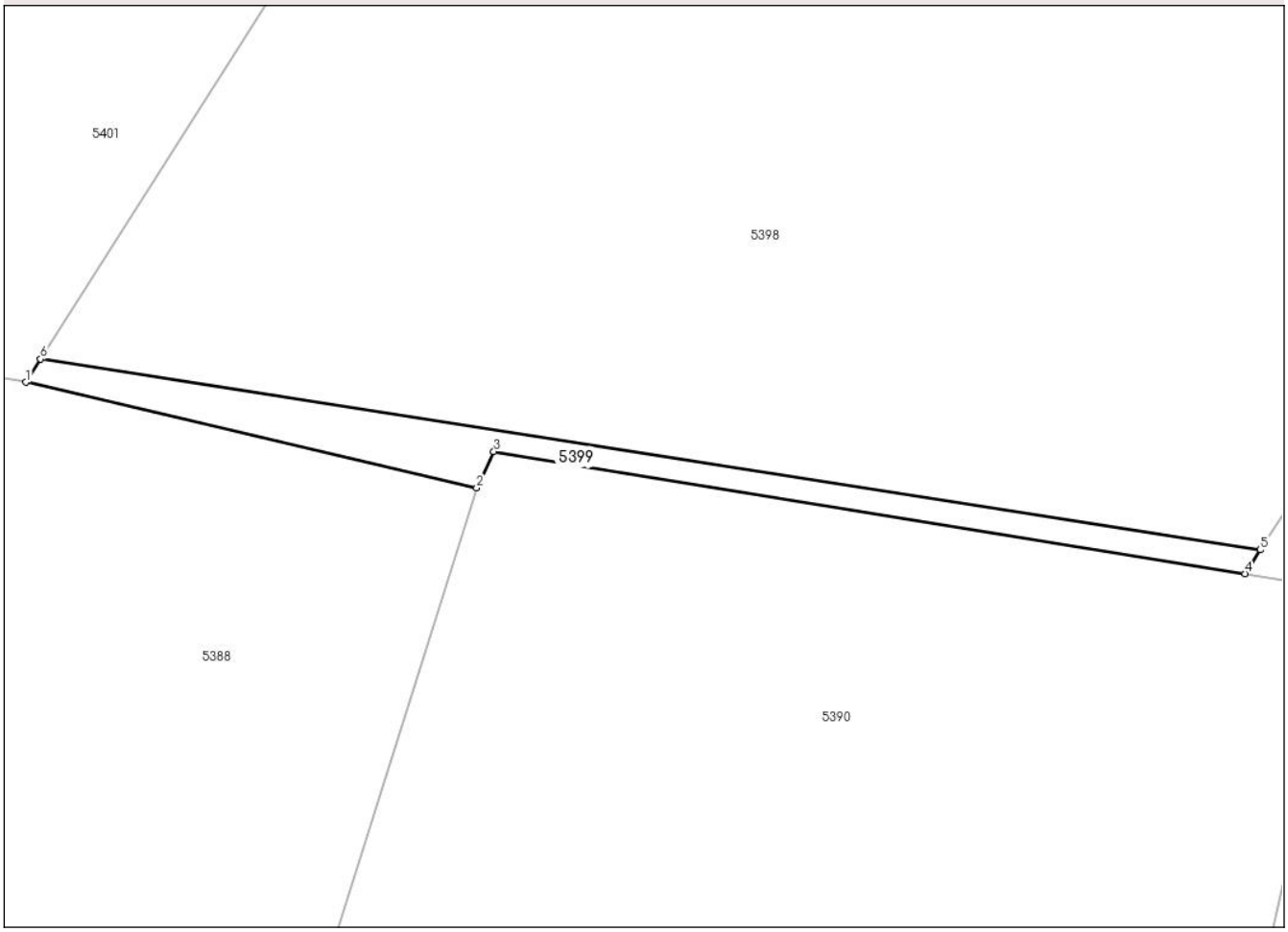

Date referitoare la teren

Crt	Categorie folosință	Intra vilan	Suprafaţa (mp)	Tarla	Parcelă	Nr. topo	Observaţii / Referinţe
1	arabil	DA	33	-	-	-	Parte din pf. 645

Lungime Segmente
1) Valorile lungimilor segmentelor sunt obţinute din proiecţie în plan.

Punct început	X / Y	Punct sfârşit	X / Y	Lungime segment (** (m)
1	579.098,954 675.043,536	2	579.112,251 675.040,43	13.655
2	579.112,251 675.040,43	3	579.112,758 675.041,497	1.181
3	579.112,758 675.041,497	4	579.134,914 675.037,894	22.447
4	579.134,914 675.037,894	5	579.135,367 675.038,599	0.838
5	579.135,367 675.038,599	6	579.099,389 675.044,22	36.414

Document care conține date cu caracter personal, protejat de prevederile Regulamentului (UE) nr. 679/2016 și Legii 190/2018

Punct început	X / Y	Punct sfârşit	X / Y	Lungime segment (** (m)
6	579.099,389 675.044,22	1	579.098,954 675.043,536	0.811

** Lungimile segmentelor sunt determinate în planul de proiecţie Stereo 70 şi sunt rotunjite la 1 milimetru.
*** Distanţa dintre puncte este formată din segmente cumulate ce sunt mai mici decât valoarea 1 milimetru.

Document care conține date cu caracter personal, protejat de prevederile Regulamentului (UE) nr. 679/2016 și Legii 190/2018

DATE DESPRE IMOBILUL NR. 5400

Oficiul de Cadastru şi Publicitate Imobiliară SUCEAVA
Biroul de Cadastru şi Publicitate Imobiliară Gura Humorului

A. Partea I. Descrierea imobilului

TEREN Extravilan

Adresa: Jud. Suceava

Nr. Crt	Nr cadastral Nr. topografic	Suprafaţa* (mp)	Observaţii / Referinţe
A1	35075	500	Sector cadastral:23 Teren neimprejmuit; Imobil partial imprejmuit

Construcţii

Crt	Nr cadastral Nr. topografic	Adresa	Observaţii / Referinţe
A1.1		Jud. Suceava	Nr. niveluri:1; S. construita la sol:44 mp; S. construita desfasurata:44 mp; Locuinta-P

B. Partea II. Proprietari şi acte

Inscrieri privitoare la dreptul de proprietate şi alte drepturi reale		Referinţe
5769 / 03/02/2020		
Act Administrativ nr. hotarare nr. 54, din 27/11/2006 emis de PRIMARIA CIPRIAN PORUMBESCU (anexa nr. 1);		
B3	Intabulare, drept de PROPRIETATE, dobandit prin Constituire, cota actuala 1/1, cota initiala 1/1	A1
	1) **COMUNA CIPRIAN PORUMBESCU DOMENIUL PRIVAT**, CIF:16391789	
5400 / 03/03/2025		
Act Administrativ nr. 2122, din 09/04/2025 emis de Primaria Ciprian Porumbescu;		
B4	Intabulare, drept de PROPRIETATE, dobandit prin Construire, cota actuala 1/1	A1.1
	1) **CIOBICA GABRIELA-IRINA** 2) **CIOBICA TUDOR-VASILE**	

C. Partea III. SARCINI

Inscrieri privind dezmembramintele dreptului de proprietate, drepturi reale de garanţie şi sarcini		Referinţe
5400 / 03/03/2025		
Act Administrativ nr. 18, din 09/04/2010 emis de Primaria Ciprian Porumbescu;		
C1	Intabulare, drept de FOLOSINTAgratuită pe durata existenței locuinței proprietate personală, dobandit prin Lege, cota actuala 1/1	A1
	1) **CIOBICA TUDOR-VASILE**	

Document care conține date cu caracter personal, protejat de prevederile Regulamentului (UE) nr. 679/2016 și Legii 190/2018

Anexa Nr. 1 La Partea I

Teren

Nr cadastral	Suprafaţa (mp)*	Observaţii / Referinţe
35075	500	Imobil partial imprejmuit

* Suprafaţa este determinată in planul de proiecţie Stereo 70.

DETALII LINIARE IMOBIL

Date referitoare la teren

Crt	Categorie folosință	Intra vilan	Suprafaţa (mp)	Tarla	Parcelă	Nr. topo	Observaţii / Referinţe
1	pasune	NU	500	97	1975	-	

Date referitoare la construcţii

Crt	Număr	Destinaţie construcţie	Supraf. (mp)	Situaţie juridică	Observaţii / Referinţe
A1.1		constructii de locuinte	44	Cu acte	Nr. niveluri:1; S. construita la sol:44 mp; S. construita desfasurata:44 mp; Locuinta-P

Lungime Segmente
1) Valorile lungimilor segmentelor sunt obţinute din proiecţie în plan.

Punct început	X / Y	Punct sfârşit	X / Y	Lungime segment (** (m)
1	579.132,048 675.093,278	2	579.132,268 675.093,647	0.43
2	579.132,268 675.093,647	3	579.119,884 675.105,772	17.331
3	579.119,884 675.105,772	4	579.102,575 675.079,484	31.475
4	579.102,575 675.079,484	5	579.115,854 675.070,085	16.269

Document care conține date cu caracter personal, protejat de prevederile Regulamentului (UE) nr. 679/2016 și Legii 190/2018

Punct început	X / Y	Punct sfârşit	X / Y	Lungime segment (** (m)
5	579.115,854 675.070,085	6	579.117,027 675.071,826	2.099
6	579.117,027 675.071,826	7	579.130,736 675.091,562	24.03
7	579.130,736 675.091,562	1	579.132,048 675.093,278	2.16

** Lungimile segmentelor sunt determinate în planul de proiecţie Stereo 70 şi sunt rotunjite la 1 milimetru.
*** Distanţa dintre puncte este formată din segmente cumulate ce sunt mai mici decât valoarea 1 milimetru.

DATE DESPRE IMOBILUL NR. 5401

Oficiul de Cadastru şi Publicitate Imobiliară SUCEAVA
Biroul de Cadastru şi Publicitate Imobiliară Gura Humorului

A. Partea I. Descrierea imobilului

TEREN Necunoscut

Adresa: Loc. Ciprian Porumbescu, Jud. Suceava

Nr. Crt	Nr cadastral Nr. topografic	Suprafaţa* (mp)	Observaţii / Referinţe
A1	35076	1.310	Sector cadastral:23 Teren neimprejmuit; Imobil partial imprejmuit

B. Partea II. Proprietari şi acte

Inscrieri privitoare la dreptul de proprietate şi alte drepturi reale		Referinţe
5769 / 03/02/2020		
Act Administrativ nr. hotarare nr. 54, din 27/11/2006 emis de PRIMARIA CIPRIAN PORUMBESCU (anexa nr. 1);		
B3	Intabulare, drept de PROPRIETATE, dobandit prin Constituire, cota actuala 1/1, cota initiala 1/1	A1
	1) **COMUNA CIPRIAN PORUMBESCU DOMENIUL PRIVAT**, CIF:16391789	
34518 / 01/07/2020		
Act Administrativ nr. adeverinta nr. 1781, din 16/06/2020 emis de Primaria Comunei Ciprian Porumbescu;		
B5	se noteaza ca imobilul este situat in intravilanul comunei Ciprian Porumbescu, conform PUG aprobat cu HCL nr. 47/03.12.2018	A1
Act Administrativ nr. adeverinta nr. 1782, din 16/06/2020 emis de Primaria Comunei Ciprian Porumbescu;		
B6	se noteaza ca imobilul are categoria de folosinta "arabil"	A1

C. Partea III. SARCINI .

Inscrieri privind dezmembramintele dreptului de proprietate, drepturi reale de garanţie şi sarcini	Referinţe
NU SUNT	

Document care conține date cu caracter personal, protejat de prevederile Regulamentului (UE) nr. 679/2016 și Legii 190/2018

Anexa Nr. 1 La Partea I

Teren

Nr cadastral	Suprafaţa (mp)*	Observaţii / Referinţe
35076	1.310	Imobil partial imprejmuit

* Suprafaţa este determinată in planul de proiecţie Stereo 70.

DETALII LINIARE IMOBIL

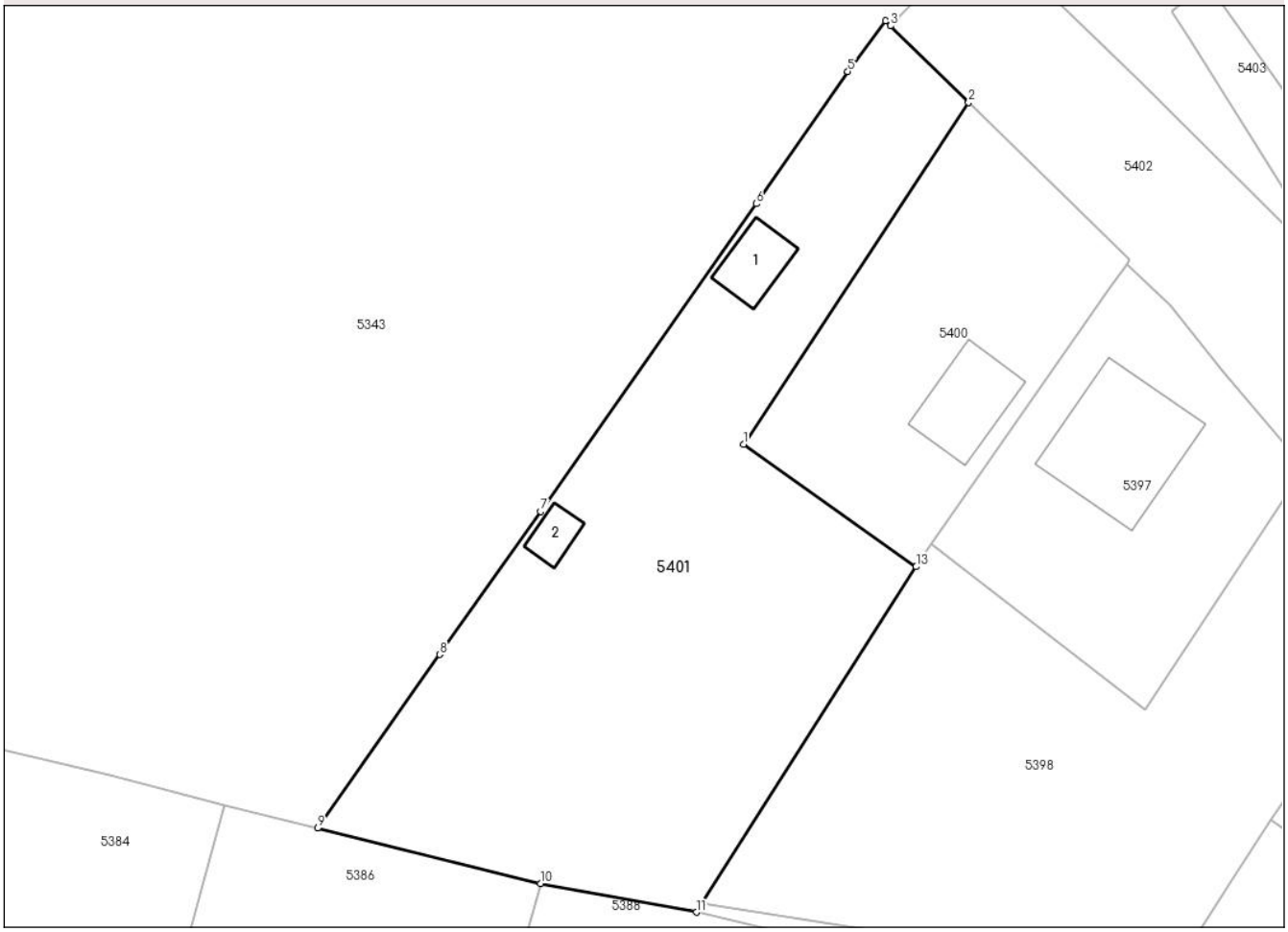

Date referitoare la teren

Crt	Categorie folosință	Intra vilan	Suprafaţa (mp)	Tarla	Parcelă	Nr. topo	Observaţii / Referinţe
1	arabil	DA	395	-	-	-	Parte din pf. 645
2	arabil	NU	915	97	1975	-	

Date referitoare la construcţii

Crt	Număr	Destinaţie construcţie	Supraf. (mp)	Situaţie juridică	Observaţii / Referinţe
A1.1		constructii anexa	23	Fara acte	Nr. niveluri:1; S. construita la sol:23 mp; S. construita desfasurata:23 mp; Anexa
A1.2		constructii anexa	12	Fara acte	Nr. niveluri:1; S. construita la sol:12 mp; S. construita desfasurata:12 mp; Anexa

Lungime Segmente

1) Valorile lungimilor segmentelor sunt obţinute din proiecţie în plan.

Punct început	X / Y	Punct sfârşit	X / Y	Lungime segment (** (m)
1	579.102,575 675.079,484	2	579.119,884 675.105,772	31.475
2	579.119,884 675.105,772	3	579.113,878 675.111,653	8.406

Document care conține date cu caracter personal, protejat de prevederile Regulamentului (UE) nr. 679/2016 și Legii 190/2018

Punct început	X / Y	Punct sfârşit	X / Y	Lungime segment (** (m)
3	579.113,878 675.111,653	4	579.113,485 675.112,041	0.552
4	579.113,485 675.112,041	5	579.110,6 675.108,139	4.853
5	579.110,6 675.108,139	6	579.103,552 675.097,976	12.368
6	579.103,552 675.097,976	7	579.086,954 675.074,332	28.888
7	579.086,954 675.074,332	8	579.079,203 675.063,331	13.457
8	579.079,203 675.063,331	9	579.069,808 675.049,995	16.313
9	579.069,808 675.049,995	10	579.086,946 675.045,736	17.659
10	579.086,946 675.045,736	11	579.098,954 675.043,536	12.208
11	579.098,954 675.043,536	12	579.099,389 675.044,22	0.811
12	579.099,389 675.044,22	13	579.115,854 675.070,085	30.661
13	579.115,854 675.070,085	1	579.102,575 675.079,484	16.269

** Lungimile segmentelor sunt determinate în planul de proiecţie Stereo 70 şi sunt rotunjite la 1 milimetru.
*** Distanţa dintre puncte este formată din segmente cumulate ce sunt mai mici decât valoarea 1 milimetru.

Document care conține date cu caracter personal, protejat de prevederile Regulamentului (UE) nr. 679/2016 și Legii 190/2018

DATE DESPRE IMOBILUL NR. 5402

Oficiul de Cadastru şi Publicitate Imobiliară SUCEAVA
Biroul de Cadastru şi Publicitate Imobiliară Gura Humorului

A. Partea I. Descrierea imobilului

TEREN Necunoscut

Adresa: Loc. Ciprian Porumbescu, Jud. Suceava

Nr. Crt	Nr cadastral Nr. topografic	Suprafaţa* (mp)	Observaţii / Referinţe
A1	35036	3.870	Sector cadastral:23 Teren neimprejmuit; Imobil partial imprejmuit

B. Partea II. Proprietari şi acte

Inscrieri privitoare la dreptul de proprietate şi alte drepturi reale		Referinţe
5769 / 03/02/2020		
Act Administrativ nr. hotarare nr. 54, din 27/11/2006 emis de PRIMARIA CIPRIAN PORUMBESCU (anexa nr. 1);		
B3	Intabulare, drept de PROPRIETATE, dobandit prin Constituire, cota actuala 1/1, cota initiala 1/1	A1
	1) **COMUNA CIPRIAN PORUMBESCU DOMENIUL PRIVAT**, CIF:16391789	

C. Partea III. SARCINI .

Inscrieri privind dezmembramintele dreptului de proprietate, drepturi reale de garanţie şi sarcini	Referinţe
NU SUNT	

Document care conține date cu caracter personal, protejat de prevederile Regulamentului (UE) nr. 679/2016 și Legii 190/2018

Anexa Nr. 1 La Partea I

Teren

Nr cadastral	Suprafaţa (mp)*	Observaţii / Referinţe
35036	3.870	Imobil partial imprejmuit

* Suprafaţa este determinată in planul de proiecţie Stereo 70.

DETALII LINIARE IMOBIL

Date referitoare la teren

Crt	Categorie folosinţă	Intra vilan	Suprafaţa (mp)	Tarla	Parcelă	Nr. topo	Observaţii / Referinţe
1	drum	DA	2.612	-	-	-	Parte din pf. 645
2	drum	NU	1.258	97	1975	-	

Lungime Segmente

1) Valorile lungimilor segmentelor sunt obţinute din proiecţie în plan.

Punct început	X / Y	Punct sfârşit	X / Y	Lungime segment
1	579.196,165 675.038,082	2	579.197,461 675.039,385	1.838
4	579.188,771 675.041,284	5	579.187,061 675.043,255	2.609
7	579.174,572 675.057,821	8	579.173,43 675.059,152	1.754
10	579.155,069 675.080,661	11	579.157,355 675.082,764	3.106
13	579.133,03 675.107,496	14	579.121,031 675.119,062	16.666

Punct început	X / Y	Punct sfârşit	X / Y	Lungime segment
2	579.197,461 675.039,385	3	579.192,55 675.044,626	7.182
5	579.187,061 675.043,255	6	579.181,033 675.050,297	9.27
8	579.173,43 675.059,152	9	579.161,292 675.073,289	18.633
11	579.157,355 675.082,764	12	579.148,597 675.091,916	12.667
14	579.121,031 675.119,062	15	579.113,878 675.111,653	10.298

Punct început	X / Y	Punct sfârşit	X / Y	Lungime segment
3	579.192,55 675.044,626	4	579.188,771 675.041,284	5.045
6	579.181,033 675.050,297	7	579.174,572 675.057,821	9.917
9	579.161,292 675.073,289	10	579.155,069 675.080,661	9.647
12	579.148,597 675.091,916	13	579.133,03 675.107,496	22.024
15	579.113,878 675.111,653	16	579.119,884 675.105,772	8.406

Document care conține date cu caracter personal, protejat de prevederile Regulamentului (UE) nr. 679/2016 și Legii 190/2018

Punct început	X / Y	Punct sfârşit	X / Y	Lungime segment
16	579.119,884 675.105,772	17	579.132,268 675.093,647	17.331
19	579.135,383 675.090,174	20	579.139,448 675.085,142	6.469
22	579.148,145 675.074,845	23	579.154,885 675.067,211	10.184
25	579.170,517 675.049,717	26	579.174,933 675.044,57	6.782
28	579.184,772 675.033,086	29	579.187,289 675.030,219	3.815
31	579.194,034 675.022,233	32	579.201,489 675.013,353	11.594
34	579.202,482 675.000,953	35	579.173,988 674.994,387	29.241
37	579.166,734 674.993,655	38	579.143,456 674.992,503	23.306
40	579.128,188 674.995,326	41	579.112,861 674.998,17	15.589
43	579.100,418 675.002,704	44	579.089,481 675.003,884	11.0
46	579.075,819 675.005,658	47	579.050,389 675.006,659	25.45
49	579.024,155 675.008,249	50	579.009,833 675.009,613	14.387
52	578.983,691 675.011,74	53	578.973,808 675.012,394	9.905
55	578.959,941 675.013,242	56	578.947,168 675.013,754	12.783
58	578.957,364 675.002,676	59	578.963,165 675.002,342	5.811
61	578.991,66 675.000,93	62	579.009,619 675.000,5	17.964
64	579.055,604 674.997,374	65	579.062,421 674.996,861	6.836
67	579.091,789 674.993,727	68	579.107,479 674.991,41	15.86
70	579.148,884 674.985,229	71	579.171,592 674.987,125	22.787
73	579.193,628 674.991,448	74	579.203,998 674.993,813	10.636
76	579.212,659 674.995,055	77	579.215,981 674.994,204	3.429
79	579.222,076 674.988,096	80	579.227,881 674.993,826	8.157
82	579.207,73 675.018,926	83	579.201,237 675.027,649	10.874

Punct început	X / Y	Punct sfârşit	X / Y	Lungime segment
17	579.132,268 675.093,647	18	579.132,048 675.093,278	0.43
20	579.139,448 675.085,142	21	579.145,758 675.077,672	9.778
23	579.154,885 675.067,211	24	579.163,305 675.057,697	12.705
26	579.174,933 675.044,57	27	579.180,571 675.037,857	8.766
29	579.187,289 675.030,219	30	579.188,172 675.029,173	1.369
32	579.201,489 675.013,353	33	579.210,302 675.002,766	13.775
35	579.173,988 674.994,387	36	579.167,741 674.993,682	6.287
38	579.143,456 674.992,503	39	579.138,476 674.993,042	5.009
41	579.112,861 674.998,17	42	579.100,165 675.000,574	12.922
44	579.089,481 675.003,884	45	579.075,66 675.004,911	13.859
47	579.050,389 675.006,659	48	579.040,051 675.007,206	10.352
50	579.009,833 675.009,613	51	578.998,238 675.011,083	11.688
53	578.973,808 675.012,394	54	578.971,887 675.012,521	1.925
56	578.947,168 675.013,754	57	578.946,796 675.002,683	11.077
59	578.963,165 675.002,342	60	578.985,319 675.001,141	22.187
62	579.009,619 675.000,5	63	579.035,151 674.998,944	25.579
65	579.062,421 674.996,861	66	579.079,671 674.995,037	17.346
68	579.107,479 674.991,41	69	579.117,188 674.989,976	9.814
71	579.171,592 674.987,125	72	579.175,032 674.987,768	3.5
74	579.203,998 674.993,813	75	579.207,896 674.994,789	4.018
77	579.215,981 674.994,204	78	579.218,257 674.992,101	3.099
80	579.227,881 674.993,826	81	579.220,711 675.002,225	11.043
83	579.201,237 675.027,649	84	579.195,08 675.035,791	10.208

Punct început	X / Y	Punct sfârşit	X / Y	Lungime segment
18	579.132,048 675.093,278	19	579.135,383 675.090,174	4.556
21	579.145,758 675.077,672	22	579.148,145 675.074,845	3.7
24	579.163,305 675.057,697	25	579.170,517 675.049,717	10.756
27	579.180,571 675.037,857	28	579.184,772 675.033,086	6.357
30	579.188,172 675.029,173	31	579.194,034 675.022,233	9.084
33	579.210,302 675.002,766	34	579.202,482 675.000,953	8.027
36	579.167,741 674.993,682	37	579.166,734 674.993,655	1.007
39	579.138,476 674.993,042	40	579.128,188 674.995,326	10.538
42	579.100,165 675.000,574	43	579.100,418 675.002,704	2.145
45	579.075,66 675.004,911	46	579.075,819 675.005,658	0.764
48	579.040,051 675.007,206	49	579.024,155 675.008,249	15.93
51	578.998,238 675.011,083	52	578.983,691 675.011,74	14.562
54	578.971,887 675.012,521	55	578.959,941 675.013,242	11.968
57	578.946,796 675.002,683	58	578.957,364 675.002,676	10.568
60	578.985,319 675.001,141	61	578.991,66 675.000,93	6.345
63	579.035,151 674.998,944	64	579.055,604 674.997,374	20.513
66	579.079,671 674.995,037	67	579.091,789 674.993,727	12.189
69	579.117,188 674.989,976	70	579.148,884 674.985,229	32.049
72	579.175,032 674.987,768	73	579.193,628 674.991,448	18.957
75	579.207,896 674.994,789	76	579.212,659 674.995,055	4.77
78	579.218,257 674.992,101	79	579.222,076 674.988,096	5.534
81	579.220,711 675.002,225	82	579.207,73 675.018,926	21.153
84	579.195,08 675.035,791	1	579.196,165 675.038,082	2.535

**** Lungimile segmentelor sunt determinate în planul de proiecţie Stereo 70 şi sunt rotunjite la 1 milimetru.**
***** Distanţa dintre puncte este formată din segmente cumulate ce sunt mai mici decât valoarea 1 milimetru.**

Document care conține date cu caracter personal, protejat de prevederile Regulamentului (UE) nr. 679/2016 și Legii 190/2018

DATE DESPRE IMOBILUL NR. 5403

Oficiul de Cadastru şi Publicitate Imobiliară SUCEAVA
Biroul de Cadastru şi Publicitate Imobiliară Gura Humorului

A. Partea I. Descrierea imobilului

TEREN Extravilan

Adresa: Jud. Suceava

Nr. Crt	Nr cadastral Nr. topografic	Suprafaţa* (mp)	Observaţii / Referinţe
A1		102	Sector cadastral:23 Teren neimprejmuit;

B. Partea II. Proprietari şi acte

Inscrieri privitoare la dreptul de proprietate şi alte drepturi reale		Referinţe
5403 / 03/03/2025		
Act Administrativ nr. 2122, din 09/04/2025 emis de Primaria Comunei Ciprian Porumbescu;		
B1	Inscrierea posesiei, drept de PROPRIETATE, dobandit prin Constituire, cota actuala 1/1	A1
	1) **NEIDENTIFICAT NEIDENTIFICAT**	
Act Normativ nr. 7, din 13/03/1996 emis de Parlamentul Romaniei;		
B2	Se noteaza mentiunea de proprietar neidentificat.	A1

C. Partea III. SARCINI .

Inscrieri privind dezmembramintele dreptului de proprietate, drepturi reale de garanţie şi sarcini	Referinţe
NU SUNT	

Document care conține date cu caracter personal, protejat de prevederile Regulamentului (UE) nr. 679/2016 și Legii 190/2018

Anexa Nr. 1 La Partea I

Teren

Nr cadastral	Suprafaţa (mp)*	Observaţii / Referinţe
	102	

* Suprafaţa este determinată in planul de proiecţie Stereo 70.

DETALII LINIARE IMOBIL

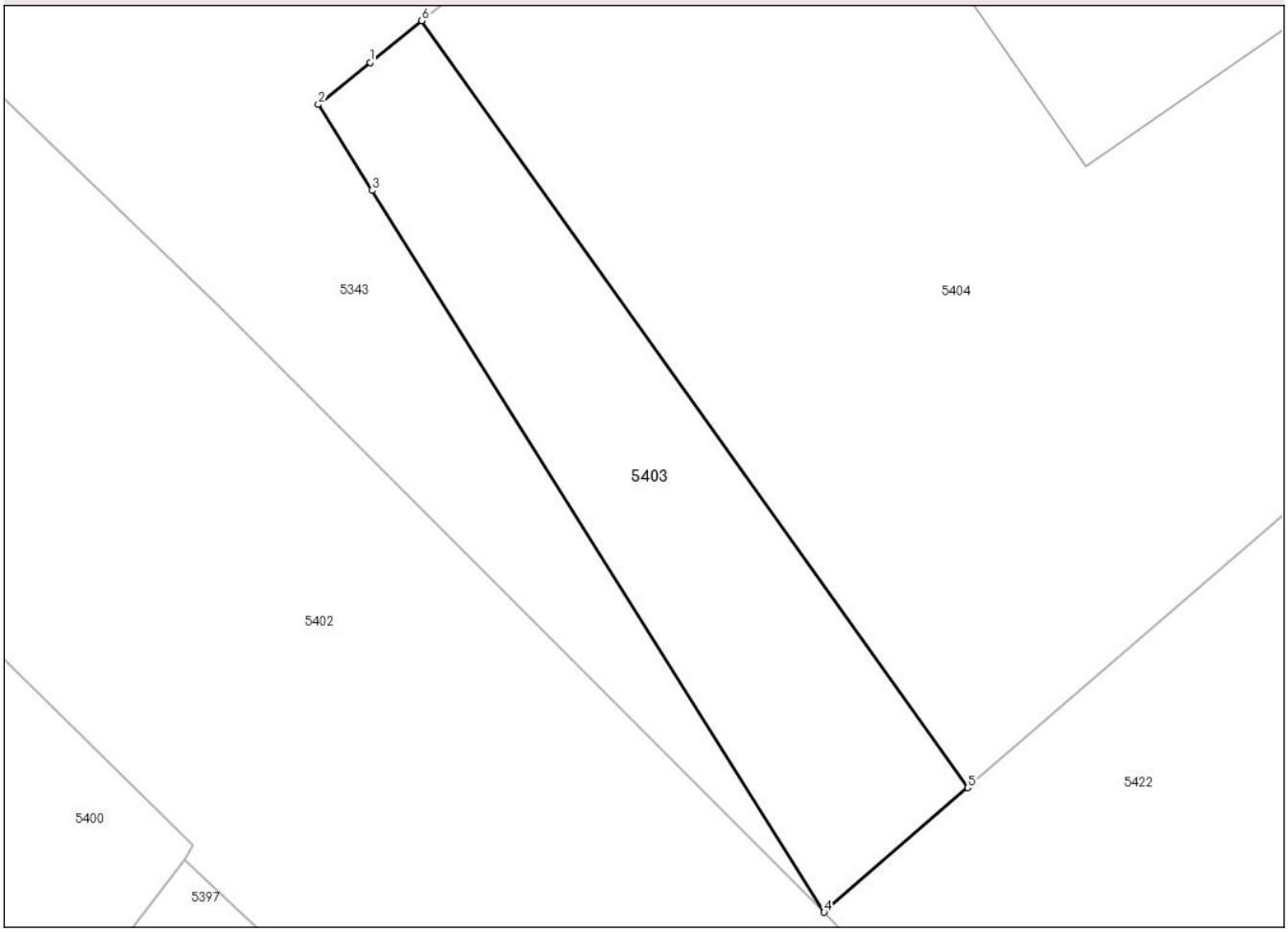

Date referitoare la teren

Crt	Categorie folosință	Intra vilan	Suprafaţa (mp)	Tarla	Parcelă	Nr. topo	Observaţii / Referinţe
1	pasune	NU	102	96	1974	-	

Lungime Segmente
1) Valorile lungimilor segmentelor sunt obţinute din proiecţie în plan.

Punct început	X / Y	Punct sfârşit	X / Y	Lungime segment (** (m)
1	579.136,848 675.113,877	2	579.135,51 675.112,794	1.721
2	579.135,51 675.112,794	3	579.136,902 675.110,572	2.622
3	579.136,902 675.110,572	4	579.148,597 675.091,916	22.019
4	579.148,597 675.091,916	5	579.152,315 675.095,136	4.919
5	579.152,315 675.095,136	6	579.138,184 675.114,958	24.343

Document care conține date cu caracter personal, protejat de prevederile Regulamentului (UE) nr. 679/2016 și Legii 190/2018

Punct început	X / Y	Punct sfârşit	X / Y	Lungime segment (** (m)
6	579.138,184 675.114,958	1	579.136,848 675.113,877	1.719

** Lungimile segmentelor sunt determinate în planul de proiecţie Stereo 70 şi sunt rotunjite la 1 milimetru.
*** Distanţa dintre puncte este formată din segmente cumulate ce sunt mai mici decât valoarea 1 milimetru.

Document care conține date cu caracter personal, protejat de prevederile Regulamentului (UE) nr. 679/2016 și Legii 190/2018

DATE DESPRE IMOBILUL NR. 5404

Oficiul de Cadastru şi Publicitate Imobiliară SUCEAVA
Biroul de Cadastru şi Publicitate Imobiliară Gura Humorului

A. Partea I. Descrierea imobilului

TEREN Extravilan

Adresa: Jud. Suceava

Nr. Crt	Nr cadastral Nr. topografic	Suprafaţa* (mp)	Observaţii / Referinţe
A1	35077	500	Sector cadastral:23 Teren neimprejmuit; Imobil partial imprejmuit

Construcţii

Crt	Nr cadastral Nr. topografic	Adresa	Observaţii / Referinţe
A1.1		Jud. Suceava	Nr. niveluri:2; S. construita la sol:86 mp; S. construita desfasurata:172 mp; Locuinta - P+M
A1.2		Jud. Suceava	Nr. niveluri:1; S. construita la sol:38 mp; S. construita desfasurata:38 mp; Anexa - magazie

B. Partea II. Proprietari şi acte

Inscrieri privitoare la dreptul de proprietate şi alte drepturi reale		Referinţe
5769 / 03/02/2020		
Act Notarial nr. act de dezmembrare aut. nr. 1910, din 12/09/2011 emis de BNP CURCA MIHAI SUCEAVA;		
B2	Se infiinteaza cartea funciara 30391 a imobilului cu numarul cadastral 30391/Ciprian Porumbescu, rezultat din dezmembrarea imobilului cu numarul cadastral 30221 inscris in cartea funciara 30221;	A1
	OBSERVATII: pozitie transcrisa din CF 30455/Ciprian Porumbescu, inscrisa prin incheierea nr. 2859 din 30/01/2012;	
Act Administrativ nr. hotarare nr. 54, din 27/11/2006 emis de PRIMARIA CIPRIAN PORUMBESCU (anexa nr. 1);		
B3	Intabulare, drept de PROPRIETATE, dobandit prin Constituire, cota actuala 1/1, cota initiala 1/1	A1
	1) **COMUNA CIPRIAN PORUMBESCU DOMENIUL PRIVAT**, CIF:16391789	
5404 / 03/03/2025		
Act Administrativ nr. 2122, din 09/04/2025 emis de Primaria Ciprian Porumbescu;		
B4	Intabulare, drept de PROPRIETATE, dobandit prin Construire, cota actuala 1/1	A1.1, A1.2
	1) **BOCANET MIRELA-CAMELIA** 2) **BOCANET IONEL-CRISTIAN**	

C. Partea III. SARCINI

Inscrieri privind dezmembramintele dreptului de proprietate, drepturi reale de garanţie şi sarcini		Referinţe
5404 / 03/03/2025		
Act Administrativ nr. 8, din 18/02/2011 emis de Primaria Ciprian Porumbescu;		
C1	Intabulare, drept de FOLOSINTAgratuită pe durata existenței locuinței proprietate personală, dobandit prin Lege, cota actuala 1/1	A1
	1) **BOCANET IONEL-CRISTIAN**	

Document care conține date cu caracter personal, protejat de prevederile Regulamentului (UE) nr. 679/2016 și Legii 190/2018

Anexa Nr. 1 La Partea I

Teren

Nr cadastral	Suprafaţa (mp)*	Observaţii / Referinţe
35077	500	Imobil partial imprejmuit

* Suprafaţa este determinată in planul de proiecţie Stereo 70.

DETALII LINIARE IMOBIL

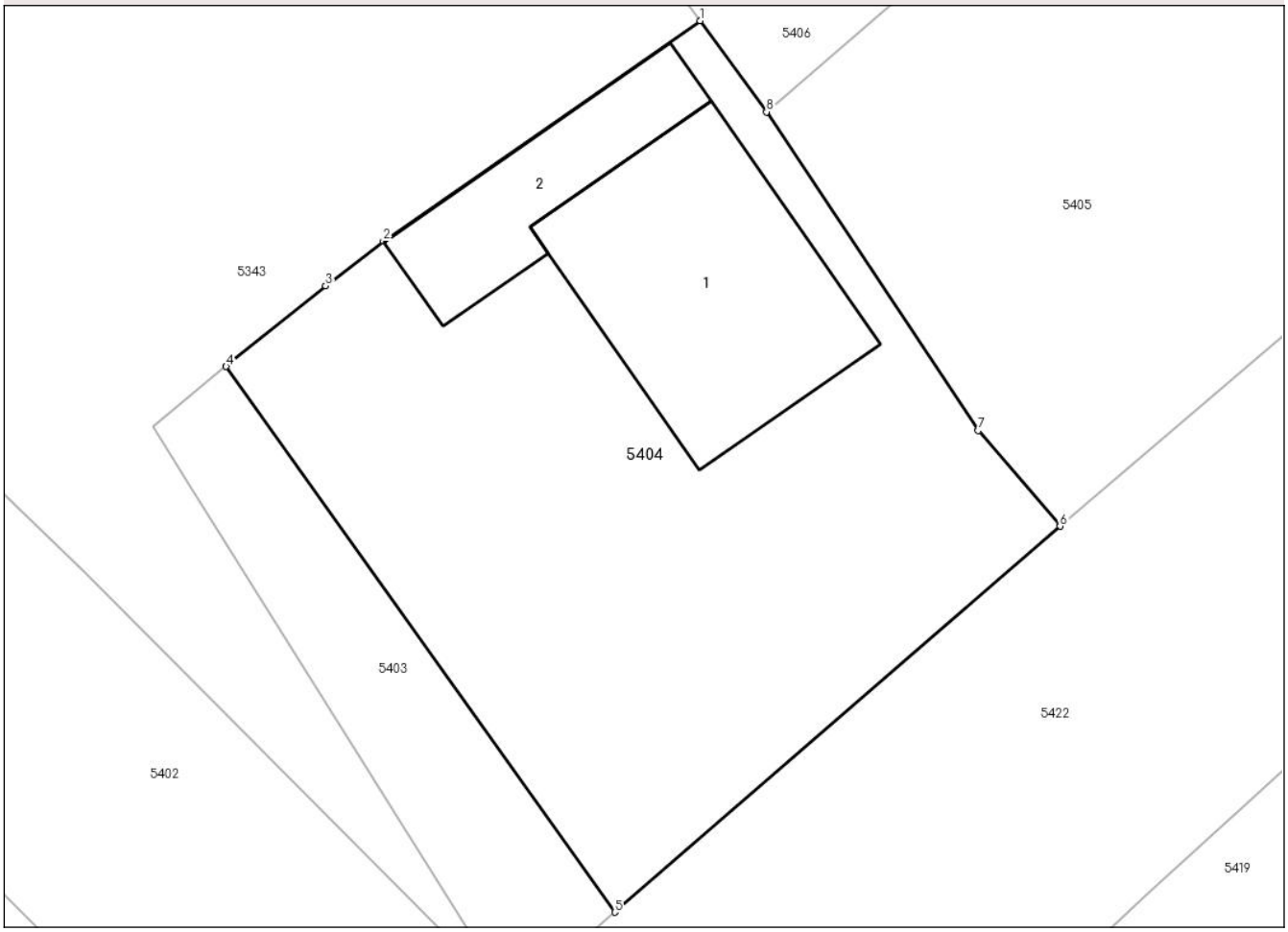

Date referitoare la teren

Crt	Categorie folosință	Intra vilan	Suprafaţa (mp)	Tarla	Parcelă	Nr. topo	Observaţii / Referinţe
1	curti constructii	NU	500	96	1974	-	

Date referitoare la construcţii

Crt	Număr	Destinaţie construcţie	Supraf. (mp)	Situaţie juridică	Observaţii / Referinţe
A1.1		constructii de locuinte	86	Cu acte	Nr. niveluri:2; S. construita la sol:86 mp; S. construita desfasurata:172 mp; Locuinta - P+M
A1.2		constructii anexa	38	Cu acte	Nr. niveluri:1; S. construita la sol:38 mp; S. construita desfasurata:38 mp; Anexa - magazie

Lungime Segmente

1) Valorile lungimilor segmentelor sunt obţinute din proiecţie în plan.

Punct început	X / Y	Punct sfârşit	X / Y	Lungime segment (** (m)
1	579.155,415 675.127,518	2	579.143,904 675.119,513	14.021
2	579.143,904 675.119,513	3	579.141,803 675.117,886	2.657

Document care conține date cu caracter personal, protejat de prevederile Regulamentului (UE) nr. 679/2016 și Legii 190/2018

Punct început	X / Y	Punct sfârşit	X / Y	Lungime segment (** (m)
3	579.141,803 675.117,886	4	579.138,184 675.114,958	4.655
4	579.138,184 675.114,958	5	579.152,315 675.095,136	24.343
5	579.152,315 675.095,136	6	579.168,505 675.109,157	21.417
6	579.168,505 675.109,157	7	579.165,536 675.112,632	4.571
7	579.165,536 675.112,632	8	579.157,83 675.124,204	13.903
8	579.157,83 675.124,204	1	579.155,415 675.127,518	4.101

** Lungimile segmentelor sunt determinate în planul de proiecţie Stereo 70 şi sunt rotunjite la 1 milimetru.
*** Distanţa dintre puncte este formată din segmente cumulate ce sunt mai mici decât valoarea 1 milimetru.

Document care conține date cu caracter personal, protejat de prevederile Regulamentului (UE) nr. 679/2016 și Legii 190/2018

DATE DESPRE IMOBILUL NR. 5405

Oficiul de Cadastru şi Publicitate Imobiliară SUCEAVA
Biroul de Cadastru şi Publicitate Imobiliară Gura Humorului

A. Partea I. Descrierea imobilului

TEREN Extravilan

Adresa: Jud. Suceava

Nr. Crt	Nr cadastral Nr. topografic	Suprafaţa* (mp)	Observaţii / Referinţe
A1	35078	500	Sector cadastral:23 Teren neimprejmuit; Imobil partial imprejmuit

Construcţii

Crt	Nr cadastral Nr. topografic	Adresa	Observaţii / Referinţe
A1.1		Jud. Suceava	Nr. niveluri:2; S. construita la sol:73 mp; S. construita desfasurata:146 mp; Locuinta - P+M

B. Partea II. Proprietari şi acte

Inscrieri privitoare la dreptul de proprietate şi alte drepturi reale		Referinţe
5769 / 03/02/2020		
Act Administrativ nr. hotarare nr. 54, din 27/11/2006 emis de PRIMARIA CIPRIAN PORUMBESCU (anexa nr. 1);		
B3	Intabulare, drept de PROPRIETATE, dobandit prin Constituire, cota actuala 1/1, cota initiala 1/1	A1
	1) **COMUNA CIPRIAN PORUMBESCU DOMENIUL PRIVAT**, CIF:16391789	
5405 / 03/03/2025		
Act Administrativ nr. 2122, din 09/04/2025 emis de Primaria Ciprian Porumbescu;		
B4	Intabulare, drept de PROPRIETATE, dobandit prin Construire, cota actuala 1/1	A1.1
	1) **LUDIGAN MIHAI**	

C. Partea III. SARCINI

Inscrieri privind dezmembramintele dreptului de proprietate, drepturi reale de garanţie şi sarcini		Referinţe
5405 / 03/03/2025		
Act Administrativ nr. 17, din 25/03/2011 emis de Primaria Ciprian Porumbescu;		
C1	Intabulare, drept de FOLOSINTAgratuită pe durata existenței locuinței proprietate personală, dobandit prin Lege, cota actuala 1/1	A1
	1) **LUDIGAN MIHAI**	

Document care conține date cu caracter personal, protejat de prevederile Regulamentului (UE) nr. 679/2016 și Legii 190/2018

Anexa Nr. 1 La Partea I

Teren

Nr cadastral	Suprafaţa (mp)*	Observaţii / Referinţe
35078	500	Imobil partial imprejmuit

* Suprafaţa este determinată in planul de proiecţie Stereo 70.

DETALII LINIARE IMOBIL

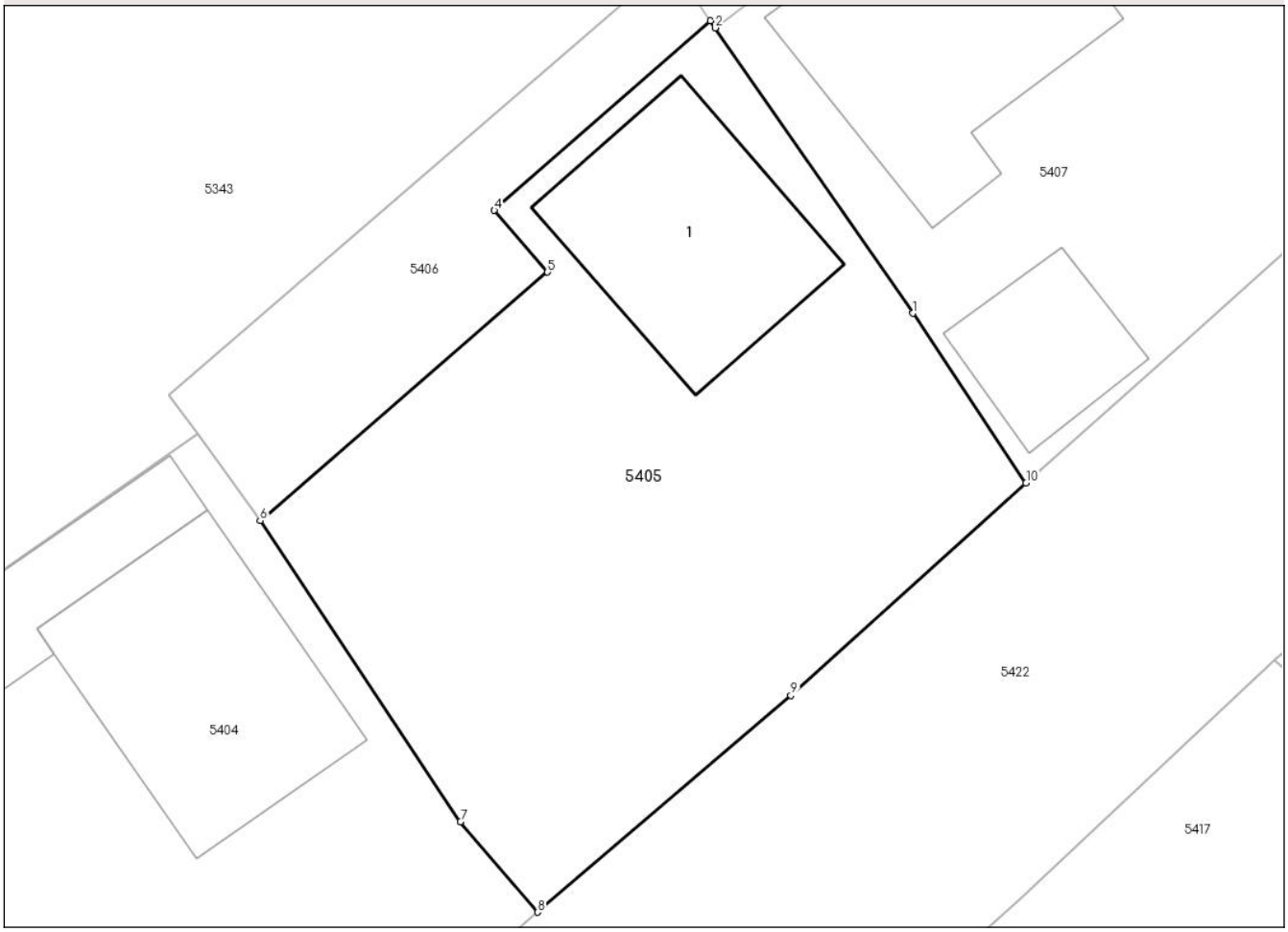

Date referitoare la teren

Crt	Categorie folosință	Intra vilan	Suprafaţa (mp)	Tarla	Parcelă	Nr. topo	Observaţii / Referinţe
1	curti constructii	NU	200	96	1974	-	
2	pasune	NU	300	96	1974	-	

Date referitoare la construcţii

Crt	Număr	Destinaţie construcţie	Supraf. (mp)	Situaţie juridică	Observaţii / Referinţe
A1.1		constructii de locuinte	73	Cu acte	Nr. niveluri:2; S. construita la sol:73 mp; S. construita desfasurata:146 mp; Locuinta - P+M

Lungime Segmente
1) Valorile lungimilor segmentelor sunt obţinute din proiecţie în plan.

Punct început	X / Y	Punct sfârşit	X / Y	Lungime segment (** (m)
1	579.182,938 675.132,167	2	579.175,335 675.143,136	13.346
2	579.175,335 675.143,136	3	579.175,153 675.143,408	0.327
3	579.175,153 675.143,408	4	579.166,845 675.136,122	11.05

Document care conține date cu caracter personal, protejat de prevederile Regulamentului (UE) nr. 679/2016 și Legii 190/2018

Punct început	X / Y	Punct sfârşit	X / Y	Lungime segment (** (m)
4	579.166,845 675.136,122	5	579.168,886 675.133,749	3.13
5	579.168,886 675.133,749	6	579.157,83 675.124,204	14.606
6	579.157,83 675.124,204	7	579.165,536 675.112,632	13.903
7	579.165,536 675.112,632	8	579.168,505 675.109,157	4.571
8	579.168,505 675.109,157	9	579.178,25 675.117,482	12.817
9	579.178,25 675.117,482	10	579.187,295 675.125,646	12.185
10	579.187,295 675.125,646	1	579.182,938 675.132,167	7.843

** Lungimile segmentelor sunt determinate în planul de proiecţie Stereo 70 şi sunt rotunjite la 1 milimetru.
*** Distanţa dintre puncte este formată din segmente cumulate ce sunt mai mici decât valoarea 1 milimetru.

Document care conține date cu caracter personal, protejat de prevederile Regulamentului (UE) nr. 679/2016 și Legii 190/2018

DATE DESPRE IMOBILUL NR. 5406

Oficiul de Cadastru şi Publicitate Imobiliară SUCEAVA
Biroul de Cadastru şi Publicitate Imobiliară Gura Humorului

A. Partea I. Descrierea imobilului

TEREN Extravilan

Adresa: Jud. Suceava

Nr. Crt	Nr cadastral Nr. topografic	Suprafaţa* (mp)	Observaţii / Referinţe
A1		117	Sector cadastral:23 Teren neimprejmuit;

B. Partea II. Proprietari şi acte

Inscrieri privitoare la dreptul de proprietate şi alte drepturi reale		Referinţe
5406 / 03/03/2025		
Act Administrativ nr. 2122, din 09/04/2025 emis de Primaria Comunei Ciprian Porumbescu;		
B1	Inscrierea posesiei, drept de PROPRIETATE, dobandit prin Constituire, cota actuala 1/1	A1
	1) **NEIDENTIFICAT NEIDENTIFICAT**	
Act Normativ nr. 7, din 13/03/1996 emis de Parlamentul Romaniei;		
B2	Se noteaza mentiunea de proprietar neidentificat.	A1

C. Partea III. SARCINI .

Inscrieri privind dezmembramintele dreptului de proprietate, drepturi reale de garanţie şi sarcini	Referinţe
NU SUNT	

Document care conține date cu caracter personal, protejat de prevederile Regulamentului (UE) nr. 679/2016 și Legii 190/2018

Anexa Nr. 1 La Partea I

Teren

Nr cadastral	Suprafaţa (mp)*	Observaţii / Referinţe
	117	

* Suprafaţa este determinată in planul de proiecţie Stereo 70.

DETALII LINIARE IMOBIL

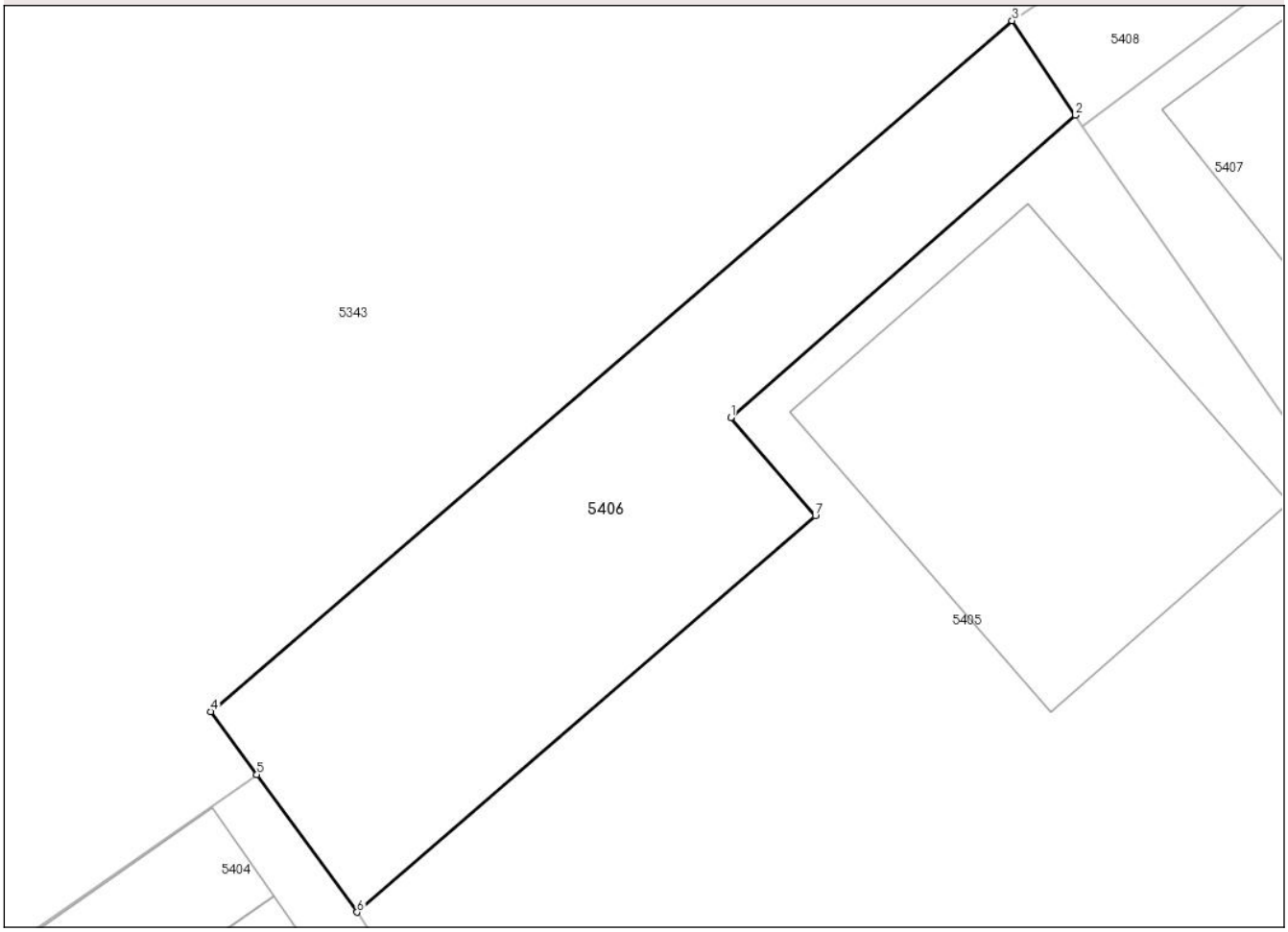

Date referitoare la teren

Crt	Categorie folosință	Intra vilan	Suprafaţa (mp)	Tarla	Parcelă	Nr. topo	Observaţii / Referinţe
1	pasune	NU	117	96	1974	-	

Lungime Segmente
1) Valorile lungimilor segmentelor sunt obţinute din proiecţie în plan.

Punct început	X / Y	Punct sfârşit	X / Y	Lungime segment (** (m)
1	579.166,845 675.136,122	2	579.175,153 675.143,408	11.05
2	579.175,153 675.143,408	3	579.173,631 675.145,684	2.738
3	579.173,631 675.145,684	4	579.154,306 675.129,039	25.505
4	579.154,306 675.129,039	5	579.155,415 675.127,518	1.882
5	579.155,415 675.127,518	6	579.157,83 675.124,204	4.101

Document care conține date cu caracter personal, protejat de prevederile Regulamentului (UE) nr. 679/2016 și Legii 190/2018

Punct început	X / Y	Punct sfârşit	X / Y	Lungime segment (** (m)
6	579.157,83 675.124,204	7	579.168,886 675.133,749	14.606
7	579.168,886 675.133,749	1	579.166,845 675.136,122	3.13

** Lungimile segmentelor sunt determinate în planul de proiecţie Stereo 70 şi sunt rotunjite la 1 milimetru.
*** Distanţa dintre puncte este formată din segmente cumulate ce sunt mai mici decât valoarea 1 milimetru.

DATE DESPRE IMOBILUL NR. 5407

Oficiul de Cadastru şi Publicitate Imobiliară SUCEAVA
Biroul de Cadastru şi Publicitate Imobiliară Gura Humorului

A. Partea I. Descrierea imobilului

TEREN Extravilan

Adresa: Jud. Suceava

Nr. Crt	Nr cadastral Nr. topografic	Suprafaţa* (mp)	Observaţii / Referinţe
A1	35079	500	Sector cadastral:23 Teren neimprejmuit; Imobil partial imprejmuit

B. Partea II. Proprietari şi acte

Inscrieri privitoare la dreptul de proprietate şi alte drepturi reale		Referinţe
5769 / 03/02/2020		
Act Administrativ nr. hotarare nr. 54, din 27/11/2006 emis de PRIMARIA CIPRIAN PORUMBESCU (anexa nr. 1);		
B3	Intabulare, drept de PROPRIETATE, dobandit prin Constituire, cota actuala 1/1, cota initiala 1/1	A1
	1) **COMUNA CIPRIAN PORUMBESCU DOMENIUL PRIVAT**, CIF:16391789	

C. Partea III. SARCINI .

Inscrieri privind dezmembramintele dreptului de proprietate, drepturi reale de garanţie şi sarcini	Referinţe
NU SUNT	

Document care conține date cu caracter personal, protejat de prevederile Regulamentului (UE) nr. 679/2016 și Legii 190/2018

Anexa Nr. 1 La Partea I

Teren

Nr cadastral	Suprafaţa (mp)*	Observaţii / Referinţe
35079	500	Imobil partial imprejmuit

* Suprafaţa este determinată in planul de proiecţie Stereo 70.

DETALII LINIARE IMOBIL

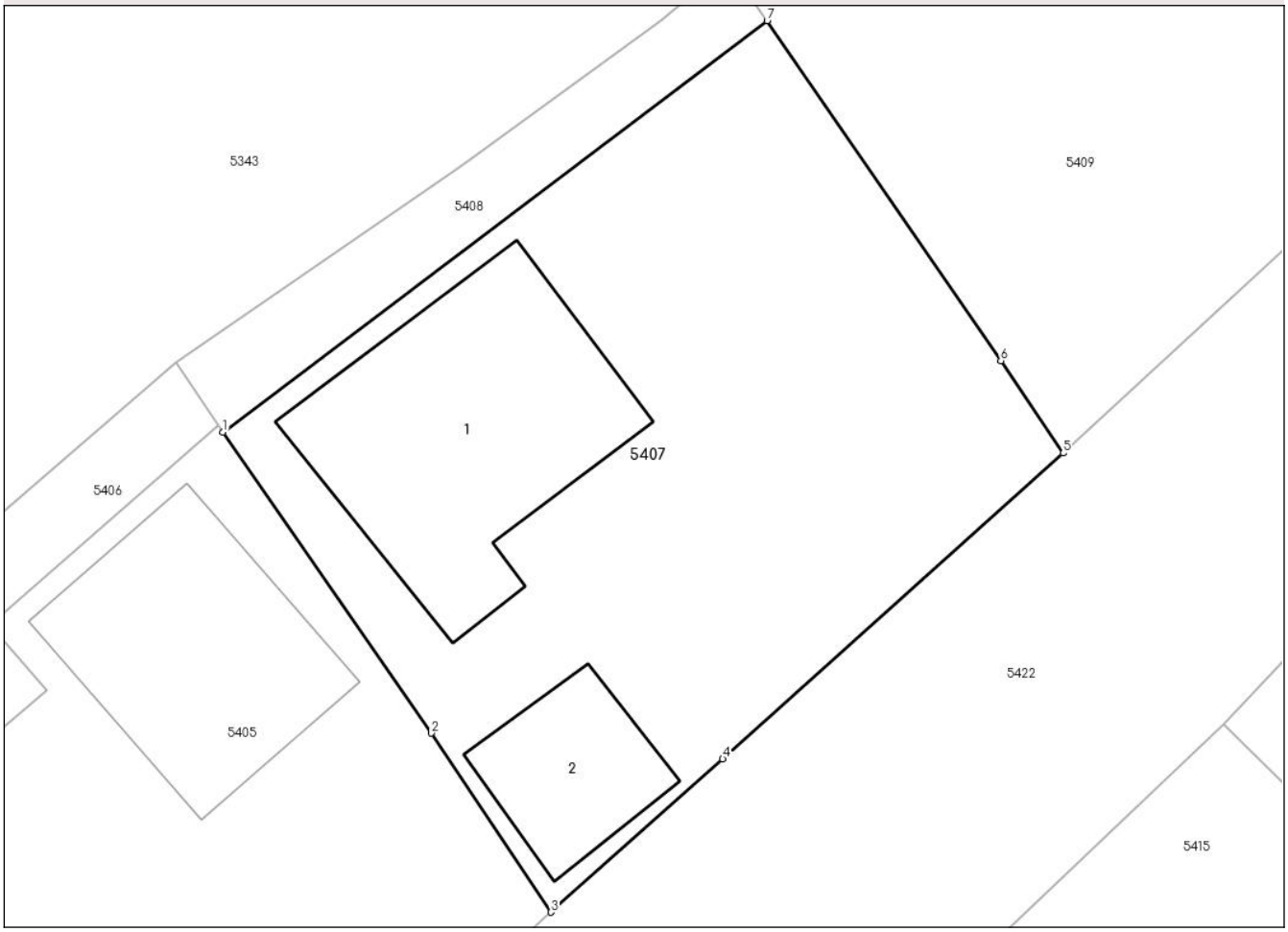

Date referitoare la teren

Crt	Categorie folosință	Intra vilan	Suprafaţa (mp)	Tarla	Parcelă	Nr. topo	Observaţii / Referinţe
1	curti constructii	NU	300	96	1974	-	
2	pasune	NU	200	96	1974	-	

Date referitoare la construcţii

Crt	Număr	Destinaţie construcţie	Supraf. (mp)	Situaţie juridică	Observaţii / Referinţe
A1.1		constructii de locuinte	97	Fara acte	Nr. niveluri:3; S. construita la sol:97 mp; S. construita desfasurata:240 mp; Locuinta - D partial+P+M
A1.2		constructii anexa	32	Fara acte	Nr. niveluri:1; S. construita la sol:32 mp; S. construita desfasurata:32 mp; Anexa-foisor

Lungime Segmente

1) Valorile lungimilor segmentelor sunt obţinute din proiecţie în plan.

Punct început	X / Y	Punct sfârşit	X / Y	Lungime segment (** (m)
1	579.175,335 675.143,136	2	579.182,938 675.132,167	13.346
2	579.182,938 675.132,167	3	579.187,295 675.125,646	7.843

Document care conține date cu caracter personal, protejat de prevederile Regulamentului (UE) nr. 679/2016 și Legii 190/2018

Punct început	X / Y	Punct sfârşit	X / Y	Lungime segment (** (m)
3	579.187,295 675.125,646	4	579.193,564 675.131,229	8.395
4	579.193,564 675.131,229	5	579.205,978 675.142,375	16.684
5	579.205,978 675.142,375	6	579.203,705 675.145,736	4.057
6	579.203,705 675.145,736	7	579.195,182 675.158,129	15.041
7	579.195,182 675.158,129	1	579.175,335 675.143,136	24.874

** Lungimile segmentelor sunt determinate în planul de proiecţie Stereo 70 şi sunt rotunjite la 1 milimetru.
*** Distanţa dintre puncte este formată din segmente cumulate ce sunt mai mici decât valoarea 1 milimetru.

Document care conține date cu caracter personal, protejat de prevederile Regulamentului (UE) nr. 679/2016 și Legii 190/2018

DATE DESPRE IMOBILUL NR. 5408

Oficiul de Cadastru şi Publicitate Imobiliară SUCEAVA
Biroul de Cadastru şi Publicitate Imobiliară Gura Humorului

A. Partea I. Descrierea imobilului

TEREN Extravilan

Adresa: Jud. Suceava

Nr. Crt	Nr cadastral Nr. topografic	Suprafaţa* (mp)	Observaţii / Referinţe
A1		65	Sector cadastral:23 Teren neimprejmuit;

B. Partea II. Proprietari şi acte

Inscrieri privitoare la dreptul de proprietate şi alte drepturi reale		Referinţe
5408 / 03/03/2025		
Act Administrativ nr. 2122, din 09/04/2025 emis de Primaria Comunei Ciprian Porumbescu;		
B1	Inscrierea posesiei, drept de PROPRIETATE, dobandit prin Constituire, cota actuala 1/1	A1
	1) **NEIDENTIFICAT NEIDENTIFICAT**	
Act Normativ nr. 7, din 13/03/1996 emis de Parlamentul Romaniei;		
B2	Se noteaza mentiunea de proprietar neidentificat.	A1

C. Partea III. SARCINI .

Inscrieri privind dezmembramintele dreptului de proprietate, drepturi reale de garanţie şi sarcini	Referinţe
NU SUNT	

Document care conține date cu caracter personal, protejat de prevederile Regulamentului (UE) nr. 679/2016 și Legii 190/2018

Anexa Nr. 1 La Partea I

Teren

Nr cadastral	Suprafaţa (mp)*	Observaţii / Referinţe
	65	

* Suprafaţa este determinată in planul de proiecţie Stereo 70.

DETALII LINIARE IMOBIL

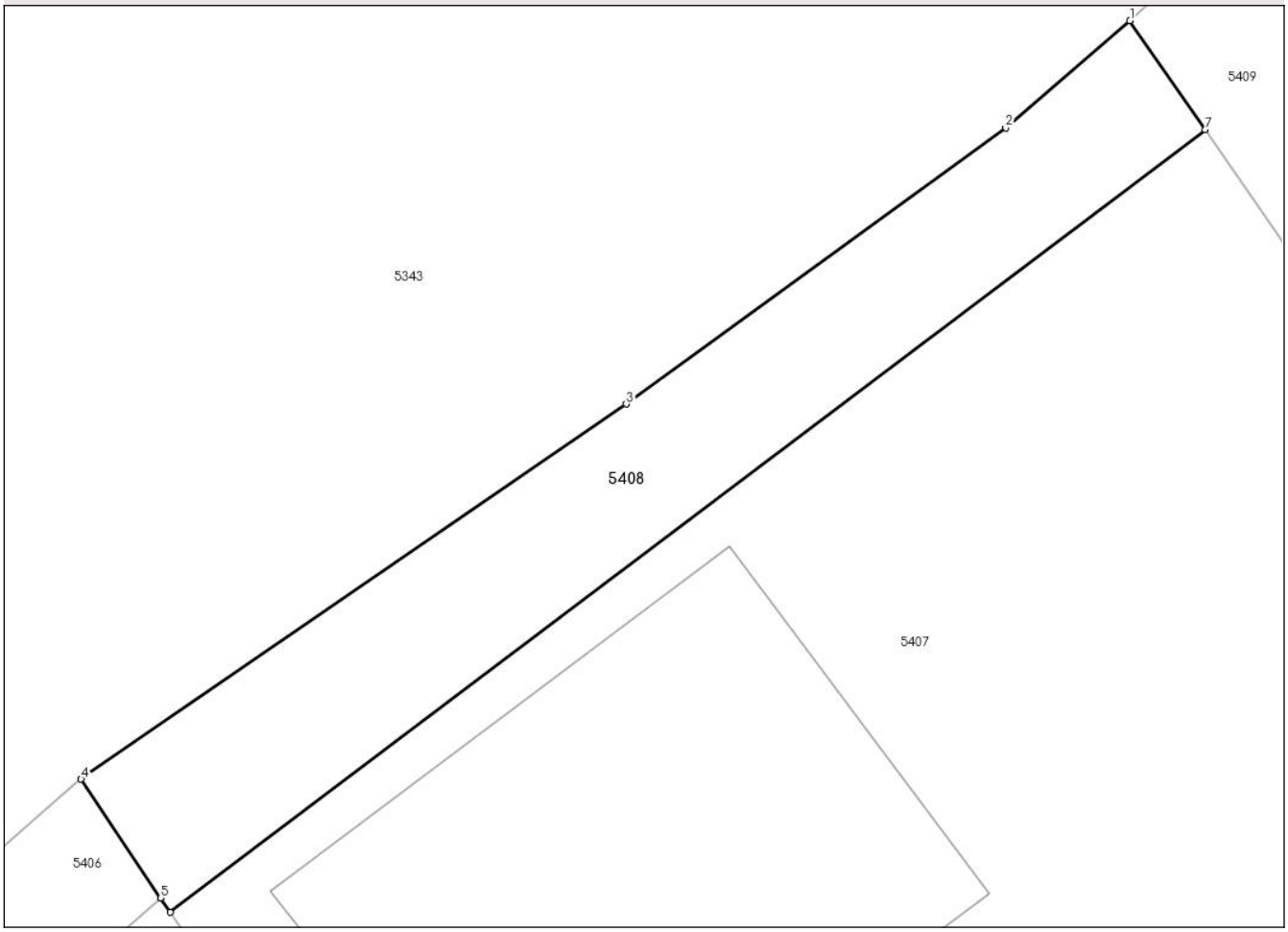

Date referitoare la teren

Crt	Categorie folosință	Intra vilan	Suprafaţa (mp)	Tarla	Parcelă	Nr. topo	Observaţii / Referinţe
1	pasune	NU	65	96	1974	-	

Lungime Segmente
1) Valorile lungimilor segmentelor sunt obţinute din proiecţie în plan.

Punct început	X / Y	Punct sfârşit	X / Y	Lungime segment (** (m)
1	579.193,744 675.160,213	2	579.191,359 675.158,158	3.148
2	579.191,359 675.158,158	3	579.184,083 675.152,872	8.993
3	579.184,083 675.152,872	4	579.173,631 675.145,684	12.685
4	579.173,631 675.145,684	5	579.175,153 675.143,408	2.738
5	579.175,153 675.143,408	6	579.175,335 675.143,136	0.327

Document care conține date cu caracter personal, protejat de prevederile Regulamentului (UE) nr. 679/2016 și Legii 190/2018

Punct început	X / Y	Punct sfârşit	X / Y	Lungime segment (** (m)
6	579.175,335 675.143,136	7	579.195,182 675.158,129	24.874
7	579.195,182 675.158,129	1	579.193,744 675.160,213	2.532

** Lungimile segmentelor sunt determinate în planul de proiecţie Stereo 70 şi sunt rotunjite la 1 milimetru.
*** Distanţa dintre puncte este formată din segmente cumulate ce sunt mai mici decât valoarea 1 milimetru.

Document care conține date cu caracter personal, protejat de prevederile Regulamentului (UE) nr. 679/2016 și Legii 190/2018

DATE DESPRE IMOBILUL NR. 5409

Oficiul de Cadastru şi Publicitate Imobiliară SUCEAVA
Biroul de Cadastru şi Publicitate Imobiliară Gura Humorului

A. Partea I. Descrierea imobilului

TEREN Extravilan

Adresa: Jud. Suceava

Nr. Crt	Nr cadastral Nr. topografic	Suprafaţa* (mp)	Observaţii / Referinţe
A1	35080	657	Sector cadastral:23 Teren neimprejmuit; Imobil partial imprejmuit

Construcţii

Crt	Nr cadastral Nr. topografic	Adresa	Observaţii / Referinţe
A1.1		Jud. Suceava	Nr. niveluri:2; S. construita la sol:85 mp; S. construita desfasurata:170 mp; Locuinta - P+M
A1.2		Jud. Suceava	Nr. niveluri:1; S. construita la sol:42 mp; S. construita desfasurata:42 mp; Anexa-garaj

B. Partea II. Proprietari şi acte

Inscrieri privitoare la dreptul de proprietate şi alte drepturi reale		Referinţe
5769 / 03/02/2020		
Act Administrativ nr. hotarare nr. 54, din 27/11/2006 emis de PRIMARIA CIPRIAN PORUMBESCU (anexa nr. 1);		
B3	Intabulare, drept de PROPRIETATE, dobandit prin Constituire, cota actuala 1/1, cota initiala 1/1	A1
	1) **COMUNA CIPRIAN PORUMBESCU DOMENIUL PRIVAT**, CIF:16391789	
5409 / 03/03/2025		
Act Administrativ nr. 2122, din 09/04/2025 emis de Primaria Ciprian Porumbescu;		
B4	Intabulare, drept de PROPRIETATE, dobandit prin Construire, cota actuala 1/1	A1.1, A1.2
	1) **SAGHIN GHEORGHE**	

C. Partea III. SARCINI

Inscrieri privind dezmembramintele dreptului de proprietate, drepturi reale de garanţie şi sarcini		Referinţe
5409 / 03/03/2025		
Act Administrativ nr. 33, din 02/07/2008 emis de Primaria Ciprian Porumbescu;		
C1	Intabulare, drept de CONCESIUNEgratuită pe durata existenței locuinței proprietate personală, dobandit prin Lege, cota actuala 1/1	A1
	1) **SAGHIN GHEORGHE**	

Document care conține date cu caracter personal, protejat de prevederile Regulamentului (UE) nr. 679/2016 și Legii 190/2018

Anexa Nr. 1 La Partea I

Teren

Nr cadastral	Suprafaţa (mp)*	Observaţii / Referinţe
35080	657	Imobil partial imprejmuit

* Suprafaţa este determinată in planul de proiecţie Stereo 70.

DETALII LINIARE IMOBIL

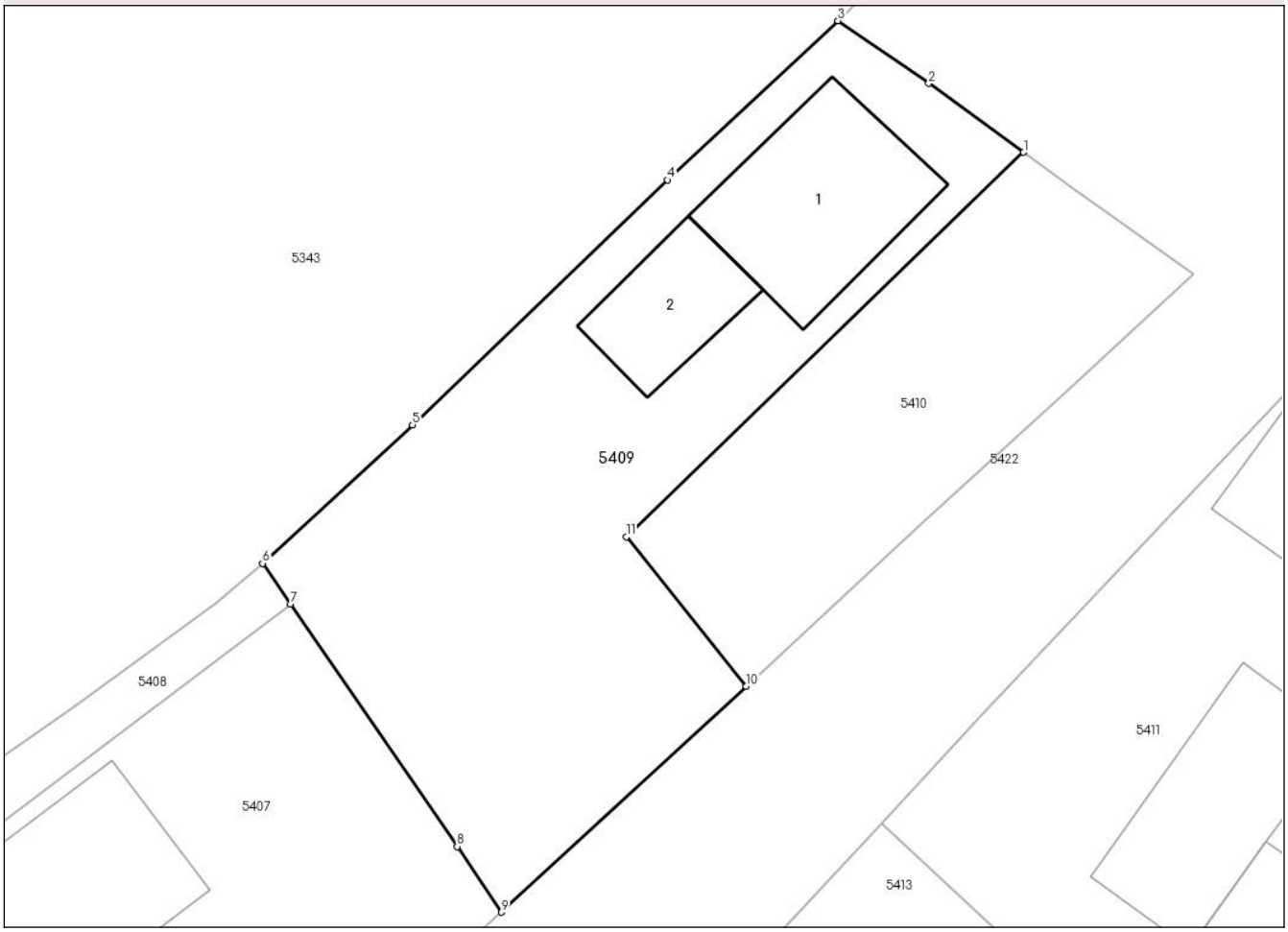

Date referitoare la teren

Crt	Categorie folosință	Intra vilan	Suprafaţa (mp)	Tarla	Parcelă	Nr. topo	Observaţii / Referinţe
1	curti constructii	NU	310	96	1974	-	
2	pasune	NU	347	96	1974	-	

Date referitoare la construcţii

Crt	Număr	Destinaţie construcţie	Supraf. (mp)	Situaţie juridică	Observaţii / Referinţe
A1.1		constructii de locuinte	85	Cu acte	Nr. niveluri:2; S. construita la sol:85 mp; S. construita desfasurata:170 mp; Locuinta - P+M
A1.2		constructii anexa	42	Cu acte	Nr. niveluri:1; S. construita la sol:42 mp; S. construita desfasurata:42 mp; Anexa-garaj

Lungime Segmente

1) Valorile lungimilor segmentelor sunt obţinute din proiecţie în plan.

Punct început	X / Y	Punct sfârşit	X / Y	Lungime segment (** (m)
1	579.232,702 675.181,222	2	579.227,849 675.184,754	6.002
2	579.227,849 675.184,754	3	579.223,197 675.187,954	5.646

Document care conține date cu caracter personal, protejat de prevederile Regulamentului (UE) nr. 679/2016 și Legii 190/2018

Punct început	X / Y	Punct sfârşit	X / Y	Lungime segment (** (m)
3	579.223,197 675.187,954	4	579.214,487 675.179,81	11.924
4	579.214,487 675.179,81	5	579.201,414 675.167,294	18.098
5	579.201,414 675.167,294	6	579.193,744 675.160,213	10.439
6	579.193,744 675.160,213	7	579.195,182 675.158,129	2.532
7	579.195,182 675.158,129	8	579.203,705 675.145,736	15.041
8	579.203,705 675.145,736	9	579.205,978 675.142,375	4.057
9	579.205,978 675.142,375	10	579.218,499 675.153,935	17.041
10	579.218,499 675.153,935	11	579.212,363 675.161,576	9.8
11	579.212,363 675.161,576	1	579.232,702 675.181,222	28.278

** Lungimile segmentelor sunt determinate în planul de proiecţie Stereo 70 şi sunt rotunjite la 1 milimetru.
*** Distanţa dintre puncte este formată din segmente cumulate ce sunt mai mici decât valoarea 1 milimetru.

Document care conține date cu caracter personal, protejat de prevederile Regulamentului (UE) nr. 679/2016 și Legii 190/2018

DATE DESPRE IMOBILUL NR. 5410

Oficiul de Cadastru şi Publicitate Imobiliară SUCEAVA
Biroul de Cadastru şi Publicitate Imobiliară Gura Humorului

A. Partea I. Descrierea imobilului

TEREN Extravilan

Adresa: Jud. Suceava

Nr. Crt	Nr cadastral Nr. topografic	Suprafaţa* (mp)	Observaţii / Referinţe
A1	35081	300	Sector cadastral:23 Teren neimprejmuit; Imobil partial imprejmuit

B. Partea II. Proprietari şi acte

Inscrieri privitoare la dreptul de proprietate şi alte drepturi reale		Referinţe
5769 / 03/02/2020		
Act Administrativ nr. hotarare nr. 54, din 27/11/2006 emis de PRIMARIA CIPRIAN PORUMBESCU (anexa nr. 1);		
B3	Intabulare, drept de PROPRIETATE, dobandit prin Constituire, cota actuala 1/1, cota initiala 1/1	A1
	1) **COMUNA CIPRIAN PORUMBESCU DOMENIUL PRIVAT**, CIF:16391789	

C. Partea III. SARCINI .

Inscrieri privind dezmembramintele dreptului de proprietate, drepturi reale de garanţie şi sarcini	Referinţe
NU SUNT	

Document care conține date cu caracter personal, protejat de prevederile Regulamentului (UE) nr. 679/2016 și Legii 190/2018

Anexa Nr. 1 La Partea I

Teren

Nr cadastral	Suprafaţa (mp)*	Observaţii / Referinţe
35081	300	Imobil partial imprejmuit

* Suprafaţa este determinată in planul de proiecţie Stereo 70.

DETALII LINIARE IMOBIL

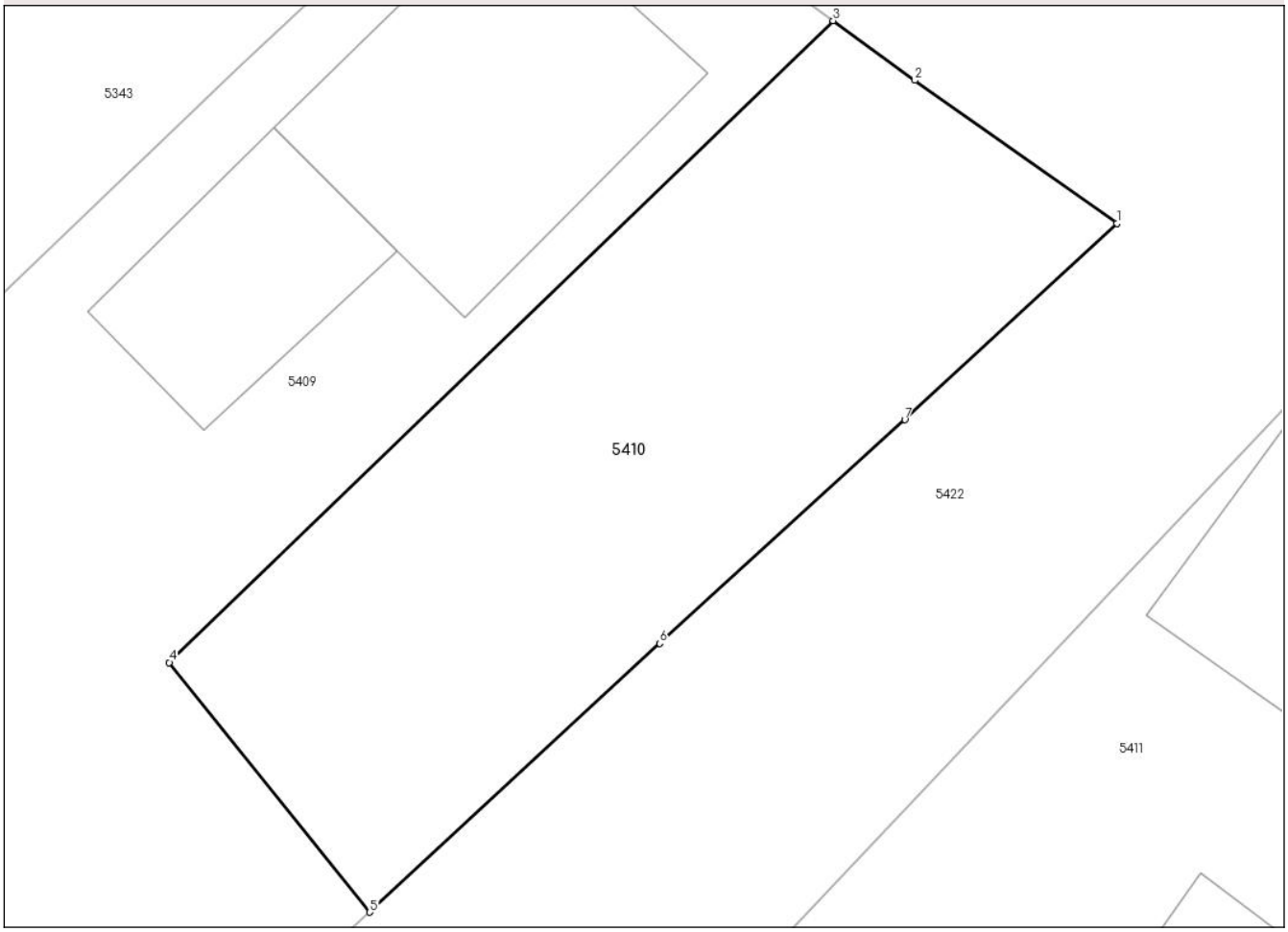

Date referitoare la teren

Crt	Categorie folosință	Intra vilan	Suprafaţa (mp)	Tarla	Parcelă	Nr. topo	Observaţii / Referinţe
1	pasune	NU	300	96	1974	-	

Lungime Segmente
1) Valorile lungimilor segmentelor sunt obţinute din proiecţie în plan.

Punct început	X / Y	Punct sfârşit	X / Y	Lungime segment (** (m)
1	579.241,393 675.175,014	2	579.235,208 675.179,398	7.581
2	579.235,208 675.179,398	3	579.232,702 675.181,222	3.1
3	579.232,702 675.181,222	4	579.212,363 675.161,576	28.278
4	579.212,363 675.161,576	5	579.218,499 675.153,935	9.8
5	579.218,499 675.153,935	6	579.227,386 675.162,161	12.11

Document care conține date cu caracter personal, protejat de prevederile Regulamentului (UE) nr. 679/2016 și Legii 190/2018

Punct început	X / Y	Punct sfârşit	X / Y	Lungime segment (** (m)
6	579.227,386 675.162,161	7	579.234,899 675.169,01	10.166
7	579.234,899 675.169,01	1	579.241,393 675.175,014	8.844

** Lungimile segmentelor sunt determinate în planul de proiecţie Stereo 70 şi sunt rotunjite la 1 milimetru.
*** Distanţa dintre puncte este formată din segmente cumulate ce sunt mai mici decât valoarea 1 milimetru.

Document care conține date cu caracter personal, protejat de prevederile Regulamentului (UE) nr. 679/2016 și Legii 190/2018

DATE DESPRE IMOBILUL NR. 5411

Oficiul de Cadastru şi Publicitate Imobiliară SUCEAVA
Biroul de Cadastru şi Publicitate Imobiliară Gura Humorului

A. Partea I. Descrierea imobilului

TEREN Necunoscut

Adresa: Loc. Ciprian Porumbescu, Jud. Suceava

Nr. Crt	Nr cadastral Nr. topografic	Suprafaţa* (mp)	Observaţii / Referinţe
A1	35082	1.838	Sector cadastral:23 Teren neimprejmuit; Imobil partial imprejmuit

B. Partea II. Proprietari şi acte

Inscrieri privitoare la dreptul de proprietate şi alte drepturi reale		Referinţe
5769 / 03/02/2020		
Act Administrativ nr. hotarare nr. 54, din 27/11/2006 emis de PRIMARIA CIPRIAN PORUMBESCU (anexa nr. 1);		
B3	Intabulare, drept de PROPRIETATE, dobandit prin Constituire, cota actuala 1/1, cota initiala 1/1	A1
	1) **COMUNA CIPRIAN PORUMBESCU DOMENIUL PRIVAT**, CIF:16391789	

C. Partea III. SARCINI

Inscrieri privind dezmembramintele dreptului de proprietate, drepturi reale de garanţie şi sarcini		Referinţe
5411 / 03/03/2025		
Act Administrativ nr. 31, din 28/05/2015 emis de Primaria Ciprian Porumbescu;		
C1	Intabulare, drept de FOLOSINTAgratuită a suprafetei de 500 mp pe durata existenței locuinței proprietate personală, dobandit prin Lege, cota actuala 1/1	A1
	1) **LOGIGAN CONSTANTIN**	

Document care conține date cu caracter personal, protejat de prevederile Regulamentului (UE) nr. 679/2016 și Legii 190/2018

Anexa Nr. 1 La Partea I

Teren

Nr cadastral	Suprafaţa (mp)*	Observaţii / Referinţe
35082	1.838	Imobil partial imprejmuit

* Suprafaţa este determinată in planul de proiecţie Stereo 70.

DETALII LINIARE IMOBIL

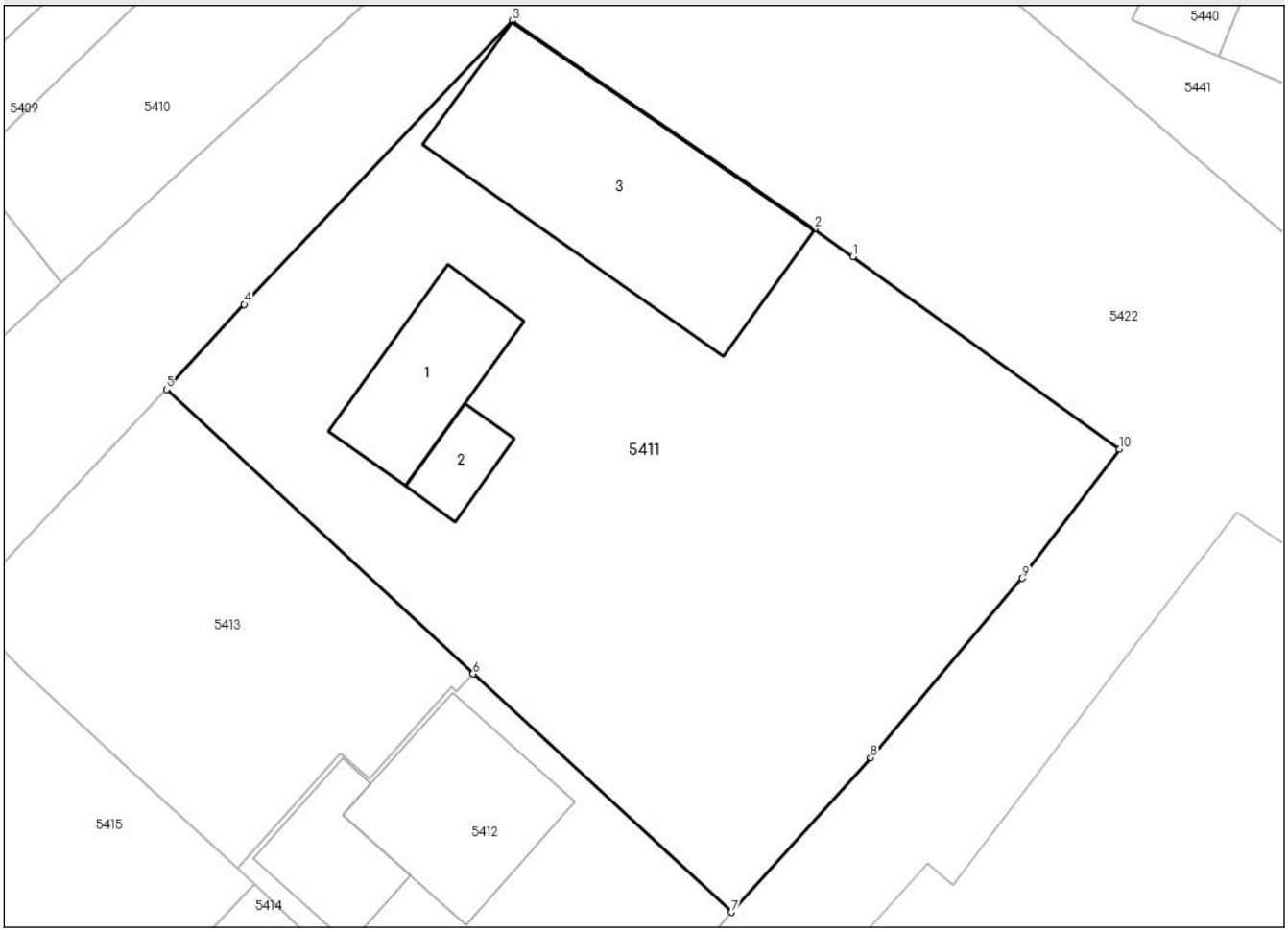

Date referitoare la teren

Crt	Categorie folosință	Intra vilan	Suprafaţa (mp)	Tarla	Parcelă	Nr. topo	Observaţii / Referinţe
1	pasune	DA	675	96	1974	-	
2	curti constructii	NU	1.163	96	1974	-	

Date referitoare la construcţii

Crt	Număr	Destinaţie construcţie	Supraf. (mp)	Situaţie juridică	Observaţii / Referinţe
A1.1		constructii anexa	84	Fara acte	Nr. niveluri:1; S. construita la sol:84 mp; S. construita desfasurata:84 mp; Anexa
A1.2		constructii anexa	27	Fara acte	Nr. niveluri:1; S. construita la sol:27 mp; S. construita desfasurata:27 mp; Anexa
A1.3		constructii anexa	244	Fara acte	Nr. niveluri:1; S. construita la sol:244 mp; S. construita desfasurata:244 mp; Anexa

Lungime Segmente

1) Valorile lungimilor segmentelor sunt obţinute din proiecţie în plan.

Punct început	X / Y	Punct sfârşit	X / Y	Lungime segment (** (m)
1	579.270,687 675.155,637	2	579.268,145 675.157,469	3.133

Document care conține date cu caracter personal, protejat de prevederile Regulamentului (UE) nr. 679/2016 și Legii 190/2018

Punct început	X / Y	Punct sfârşit	X / Y	Lungime segment (** (m)
2	579.268,145 675.157,469	3	579.248,225 675.171,174	24.179
3	579.248,225 675.171,174	4	579.230,564 675.152,503	25.701
4	579.230,564 675.152,503	5	579.225,443 675.146,902	7.589
5	579.225,443 675.146,902	6	579.245,651 675.128,173	27.552
6	579.245,651 675.128,173	7	579.262,674 675.112,485	23.149
7	579.262,674 675.112,485	8	579.271,831 675.122,664	13.692
8	579.271,831 675.122,664	9	579.281,852 675.134,473	15.488
9	579.281,852 675.134,473	10	579.288,261 675.142,977	10.649
10	579.288,261 675.142,977	1	579.270,687 675.155,637	21.659

** Lungimile segmentelor sunt determinate în planul de proiecţie Stereo 70 şi sunt rotunjite la 1 milimetru.
*** Distanţa dintre puncte este formată din segmente cumulate ce sunt mai mici decât valoarea 1 milimetru.

Document care conține date cu caracter personal, protejat de prevederile Regulamentului (UE) nr. 679/2016 și Legii 190/2018

DATE DESPRE IMOBILUL NR. 5412

Oficiul de Cadastru şi Publicitate Imobiliară SUCEAVA
Biroul de Cadastru şi Publicitate Imobiliară Gura Humorului

A. Partea I. Descrierea imobilului

TEREN Necunoscut

Adresa: Loc. Ciprian Porumbescu, Jud. Suceava

Nr. Crt	Nr cadastral Nr. topografic	Suprafaţa* (mp)	Observaţii / Referinţe
A1	35083	500	Sector cadastral:23 Teren neimprejmuit; Imobil partial imprejmuit

B. Partea II. Proprietari şi acte

Inscrieri privitoare la dreptul de proprietate şi alte drepturi reale		Referinţe
5769 / 03/02/2020		
Act Administrativ nr. hotarare nr. 54, din 27/11/2006 emis de PRIMARIA CIPRIAN PORUMBESCU (anexa nr. 1);		
B3	Intabulare, drept de PROPRIETATE, dobandit prin Constituire, cota actuala 1/1, cota initiala 1/1	A1
	1) **COMUNA CIPRIAN PORUMBESCU DOMENIUL PRIVAT**, CIF:16391789	

C. Partea III. SARCINI .

Inscrieri privind dezmembramintele dreptului de proprietate, drepturi reale de garanţie şi sarcini	Referinţe
NU SUNT	

Document care conține date cu caracter personal, protejat de prevederile Regulamentului (UE) nr. 679/2016 și Legii 190/2018

Anexa Nr. 1 La Partea I

Teren

Nr cadastral	Suprafaţa (mp)*	Observaţii / Referinţe
35083	500	Imobil partial imprejmuit

* Suprafaţa este determinată in planul de proiecţie Stereo 70.

DETALII LINIARE IMOBIL

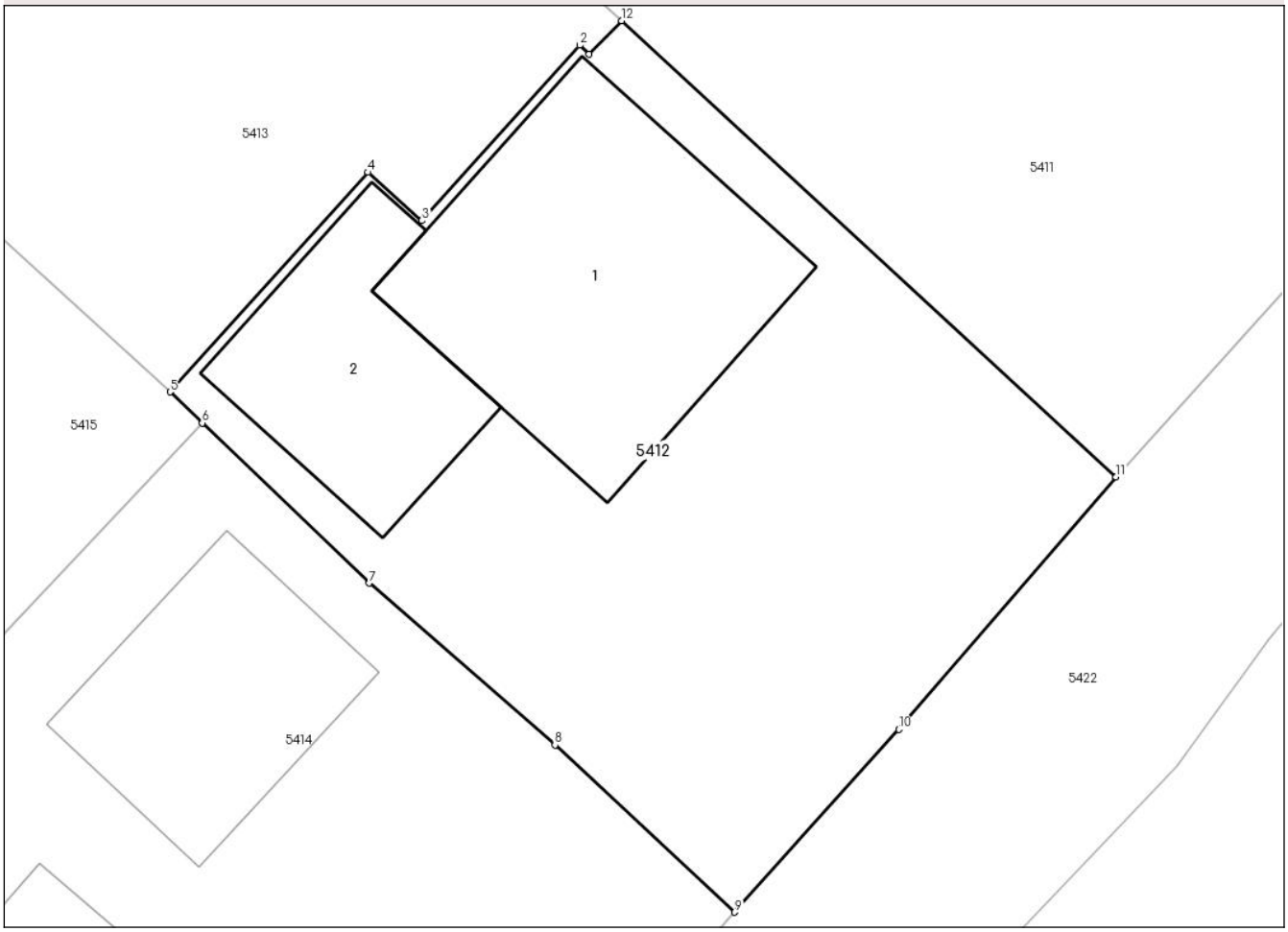

Date referitoare la teren

Crt	Categorie folosință	Intra vilan	Suprafaţa (mp)	Tarla	Parcelă	Nr. topo	Observaţii / Referinţe
1	pasune	DA	194	-	-	-	Parte din pf 644
2	curti constructii	NU	307	96	1974	-	

Date referitoare la construcţii

Crt	Număr	Destinaţie construcţie	Supraf. (mp)	Situaţie juridică	Observaţii / Referinţe
A1.1		constructii de locuinte	118	Fara acte	Nr. niveluri:2; S. construita la sol:118 mp; S. construita desfasurata:236 mp; Locuinta - P+M
A1.2		constructii anexa	58	Fara acte	Nr. niveluri:1; S. construita la sol:58 mp; S. construita desfasurata:58 mp; Anexa - garaj

Lungime Segmente

1) Valorile lungimilor segmentelor sunt obţinute din proiecţie în plan.

Punct început	X / Y	Punct sfârşit	X / Y	Lungime segment (**) (m)
1	579.244,539 675.127,016	2	579.244,213 675.127,329	0.452
2	579.244,213 675.127,329	3	579.238,785 675.121,301	8.112

Document care conține date cu caracter personal, protejat de prevederile Regulamentului (UE) nr. 679/2016 și Legii 190/2018

Punct început	X / Y	Punct sfârşit	X / Y	Lungime segment (** (m)
3	579.238,785 675.121,301	4	579.236,93 675.122,961	2.489
4	579.236,93 675.122,961	5	579.230,116 675.115,409	10.172
5	579.230,116 675.115,409	6	579.231,225 675.114,346	1.536
6	579.231,225 675.114,346	7	579.236,974 675.108,839	7.961
7	579.236,974 675.108,839	8	579.243,362 675.103,272	8.473
8	579.243,362 675.103,272	9	579.249,55 675.097,528	8.443
9	579.249,55 675.097,528	10	579.255,197 675.103,811	8.448
10	579.255,197 675.103,811	11	579.262,674 675.112,485	11.452
11	579.262,674 675.112,485	12	579.245,651 675.128,173	23.149
12	579.245,651 675.128,173	1	579.244,539 675.127,016	1.605

** Lungimile segmentelor sunt determinate în planul de proiecţie Stereo 70 şi sunt rotunjite la 1 milimetru.
*** Distanţa dintre puncte este formată din segmente cumulate ce sunt mai mici decât valoarea 1 milimetru.

Document care conține date cu caracter personal, protejat de prevederile Regulamentului (UE) nr. 679/2016 și Legii 190/2018

DATE DESPRE IMOBILUL NR. 5413

Oficiul de Cadastru şi Publicitate Imobiliară SUCEAVA
Biroul de Cadastru şi Publicitate Imobiliară Gura Humorului

A. Partea I. Descrierea imobilului

TEREN Extravilan

Adresa: Jud. Suceava

Nr. Crt	Nr cadastral Nr. topografic	Suprafaţa* (mp)	Observaţii / Referinţe
A1	35084	520	Sector cadastral:23 Teren neimprejmuit; Imobil partial imprejmuit

B. Partea II. Proprietari şi acte

Inscrieri privitoare la dreptul de proprietate şi alte drepturi reale		Referinţe
5769 / 03/02/2020		
Act Administrativ nr. hotarare nr. 54, din 27/11/2006 emis de PRIMARIA CIPRIAN PORUMBESCU (anexa nr. 1);		
B3	Intabulare, drept de PROPRIETATE, dobandit prin Constituire, cota actuala 1/1, cota initiala 1/1	A1
	1) **COMUNA CIPRIAN PORUMBESCU DOMENIUL PRIVAT**, CIF:16391789	

C. Partea III. SARCINI .

Inscrieri privind dezmembramintele dreptului de proprietate, drepturi reale de garanţie şi sarcini	Referinţe
NU SUNT	

Document care conține date cu caracter personal, protejat de prevederile Regulamentului (UE) nr. 679/2016 și Legii 190/2018

Anexa Nr. 1 La Partea I

Teren

Nr cadastral	Suprafaţa (mp)*	Observaţii / Referinţe
35084	520	Imobil partial imprejmuit

* Suprafaţa este determinată in planul de proiecţie Stereo 70.

DETALII LINIARE IMOBIL

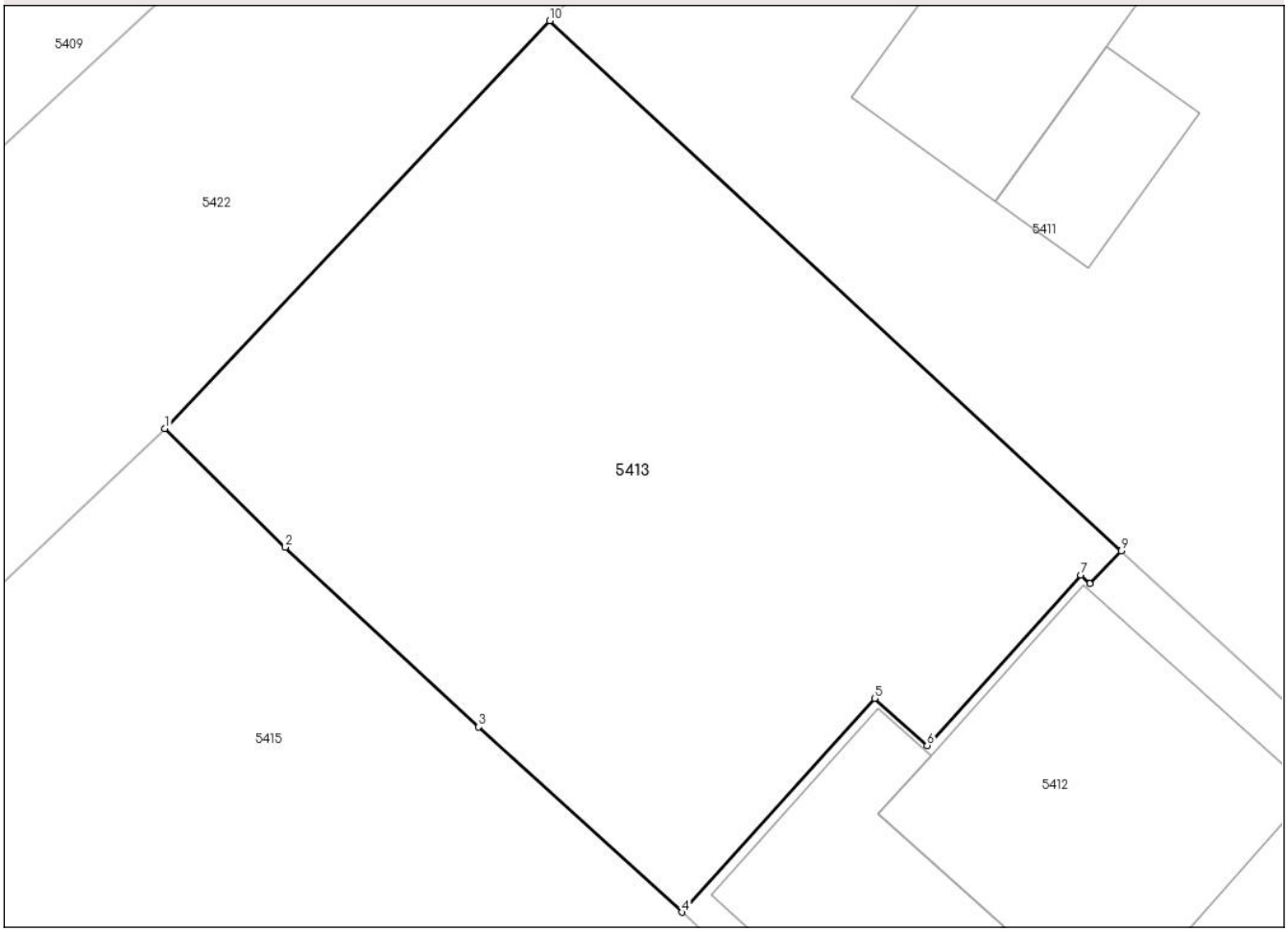

Date referitoare la teren

Crt	Categorie folosință	Intra vilan	Suprafaţa (mp)	Tarla	Parcelă	Nr. topo	Observaţii / Referinţe
1	pasune	NU	520	96	1974	-	

Lungime Segmente
1) Valorile lungimilor segmentelor sunt obţinute din proiecţie în plan.

Punct început	X / Y	Punct sfârşit	X / Y	Lungime segment (** (m)
1	579.211,832 675.132,496	2	579.216,09 675.128,3	5.978
2	579.216,09 675.128,3	3	579.222,922 675.121,954	9.325
3	579.222,922 675.121,954	4	579.230,116 675.115,409	9.726
4	579.230,116 675.115,409	5	579.236,93 675.122,961	10.172
5	579.236,93 675.122,961	6	579.238,785 675.121,301	2.489

Document care conține date cu caracter personal, protejat de prevederile Regulamentului (UE) nr. 679/2016 și Legii 190/2018

Punct început	X / Y	Punct sfârşit	X / Y	Lungime segment (** (m)
6	579.238,785 675.121,301	7	579.244,213 675.127,329	8.112
7	579.244,213 675.127,329	8	579.244,539 675.127,016	0.452
8	579.244,539 675.127,016	9	579.245,651 675.128,173	1.605
9	579.245,651 675.128,173	10	579.225,443 675.146,902	27.552
10	579.225,443 675.146,902	1	579.211,832 675.132,496	19.819

** Lungimile segmentelor sunt determinate în planul de proiecţie Stereo 70 şi sunt rotunjite la 1 milimetru.
*** Distanţa dintre puncte este formată din segmente cumulate ce sunt mai mici decât valoarea 1 milimetru.

Document care conține date cu caracter personal, protejat de prevederile Regulamentului (UE) nr. 679/2016 și Legii 190/2018

DATE DESPRE IMOBILUL NR. 5414

Oficiul de Cadastru şi Publicitate Imobiliară SUCEAVA
Biroul de Cadastru şi Publicitate Imobiliară Gura Humorului

A. Partea I. Descrierea imobilului

TEREN Necunoscut

Adresa: Loc. Ciprian Porumbescu, Jud. Suceava

Nr. Crt	Nr cadastral Nr. topografic	Suprafaţa* (mp)	Observaţii / Referinţe
A1	35085	500	Sector cadastral:23 Teren neimprejmuit; Imobil partial imprejmuit

Construcţii

Crt	Nr cadastral Nr. topografic	Adresa	Observaţii / Referinţe
A1.1		Loc. Ciprian Porumbescu, Jud. Suceava	Nr. niveluri:1; S. construita la sol:66 mp; S. construita desfasurata:66 mp; Locuinta - P
A1.2		Loc. Ciprian Porumbescu, Jud. Suceava	Nr. niveluri:1; S. construita la sol:10 mp; S. construita desfasurata:10 mp; Anexa - magazie

B. Partea II. Proprietari şi acte

Inscrieri privitoare la dreptul de proprietate şi alte drepturi reale		Referinţe
5769 / 03/02/2020		
Act Administrativ nr. hotarare nr. 54, din 27/11/2006 emis de PRIMARIA CIPRIAN PORUMBESCU (anexa nr. 1);		
B3	Intabulare, drept de PROPRIETATE, dobandit prin Constituire, cota actuala 1/1, cota initiala 1/1	A1
	1) **COMUNA CIPRIAN PORUMBESCU DOMENIUL PRIVAT**, CIF:16391789	
5414 / 03/03/2025		
Act Administrativ nr. 2122, din 09/04/2025 emis de Primaria Ciprian Porumbescu;		
B4	Intabulare, drept de PROPRIETATE, dobandit prin Construire, cota actuala 1/1	A1.1, A1.2
	1) **MELTER DUMITRU-RADU**	

C. Partea III. SARCINI

Inscrieri privind dezmembramintele dreptului de proprietate, drepturi reale de garanţie şi sarcini		Referinţe
5414 / 03/03/2025		
Act Administrativ nr. 40, din 08/09/2006 emis de Primaria Ciprian Porumbescu;		
C1	Intabulare, drept de FOLOSINTAgratuită a suprafetei de 300 mp pe durata existenței locuinței proprietate personală, dobandit prin Lege, cota actuala 1/1	A1
	1) **MELTER DUMIRU-RADU**	

Document care conține date cu caracter personal, protejat de prevederile Regulamentului (UE) nr. 679/2016 și Legii 190/2018

Anexa Nr. 1 La Partea I

Teren

Nr cadastral	Suprafaţa (mp)*	Observaţii / Referinţe
35085	500	Imobil partial imprejmuit

* Suprafaţa este determinată in planul de proiecţie Stereo 70.

DETALII LINIARE IMOBIL

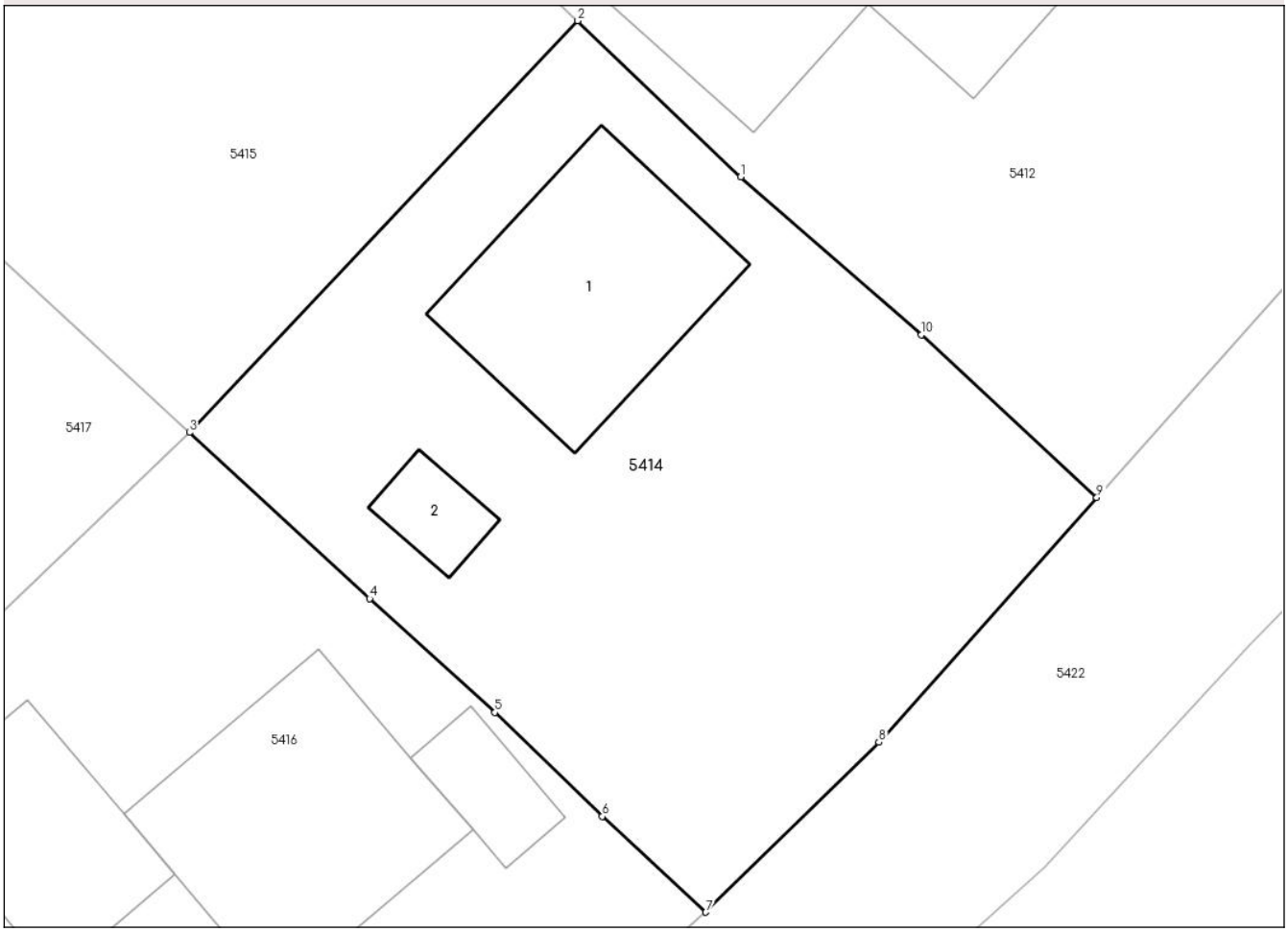

Date referitoare la teren

Crt	Categorie folosință	Intra vilan	Suprafaţa (mp)	Tarla	Parcelă	Nr. topo	Observaţii / Referinţe
1	pasune	DA	83	-	-	-	Parte din pf 644
2	pasune	NU	257	96	1974	-	
3	curti constructii	NU	160	96	1974	-	

Date referitoare la construcţii

Crt	Număr	Destinaţie construcţie	Supraf. (mp)	Situaţie juridică	Observaţii / Referinţe
A1.1		constructii anexa	66	Cu acte	Nr. niveluri:1; S. construita la sol:66 mp; S. construita desfasurata:66 mp; Locuinta - P
A1.2		constructii anexa	10	Cu acte	Nr. niveluri:1; S. construita la sol:10 mp; S. construita desfasurata:10 mp; Anexa - magazie

Lungime Segmente

1) Valorile lungimilor segmentelor sunt obţinute din proiecţie în plan.

Punct început	X / Y	Punct sfârşit	X / Y	Lungime segment (** (m)
1	579.236,974 675.108,839	2	579.231,225 675.114,346	7.961

Document care conține date cu caracter personal, protejat de prevederile Regulamentului (UE) nr. 679/2016 și Legii 190/2018

Punct început	X / Y	Punct sfârşit	X / Y	Lungime segment (** (m)
2	579.231,225 675.114,346	3	579.217,511 675.099,822	19.975
3	579.217,511 675.099,822	4	579.223,879 675.093,967	8.651
4	579.223,879 675.093,967	5	579.228,304 675.089,951	5.976
5	579.228,304 675.089,951	6	579.232,091 675.086,283	5.272
6	579.232,091 675.086,283	7	579.235,742 675.082,904	4.975
7	579.235,742 675.082,904	8	579.241,857 675.088,896	8.561
8	579.241,857 675.088,896	9	579.249,55 675.097,528	11.563
9	579.249,55 675.097,528	10	579.243,362 675.103,272	8.443
10	579.243,362 675.103,272	1	579.236,974 675.108,839	8.473

** Lungimile segmentelor sunt determinate în planul de proiecţie Stereo 70 şi sunt rotunjite la 1 milimetru.
*** Distanţa dintre puncte este formată din segmente cumulate ce sunt mai mici decât valoarea 1 milimetru.

Document care conține date cu caracter personal, protejat de prevederile Regulamentului (UE) nr. 679/2016 și Legii 190/2018

DATE DESPRE IMOBILUL NR. 5415

Oficiul de Cadastru şi Publicitate Imobiliară SUCEAVA
Biroul de Cadastru şi Publicitate Imobiliară Gura Humorului

A. Partea I. Descrierea imobilului

TEREN Extravilan

Adresa: Jud. Suceava

Nr. Crt	Nr cadastral Nr. topografic	Suprafaţa* (mp)	Observaţii / Referinţe
A1	35086	544	Sector cadastral:23 Teren neimprejmuit; Imobil partial imprejmuit

B. Partea II. Proprietari şi acte

Inscrieri privitoare la dreptul de proprietate şi alte drepturi reale		Referinţe
5769 / 03/02/2020		
Act Administrativ nr. hotarare nr. 54, din 27/11/2006 emis de PRIMARIA CIPRIAN PORUMBESCU (anexa nr. 1);		
B3	Intabulare, drept de PROPRIETATE, dobandit prin Constituire, cota actuala 1/1, cota initiala 1/1	A1
	1) **COMUNA CIPRIAN PORUMBESCU DOMENIUL PRIVAT**, CIF:16391789	

C. Partea III. SARCINI .

Inscrieri privind dezmembramintele dreptului de proprietate, drepturi reale de garanţie şi sarcini	Referinţe
NU SUNT	

Document care conține date cu caracter personal, protejat de prevederile Regulamentului (UE) nr. 679/2016 și Legii 190/2018

Anexa Nr. 1 La Partea I

Teren

Nr cadastral	Suprafaţa (mp)*	Observaţii / Referinţe
35086	544	Imobil partial imprejmuit

* Suprafaţa este determinată in planul de proiecţie Stereo 70.

DETALII LINIARE IMOBIL

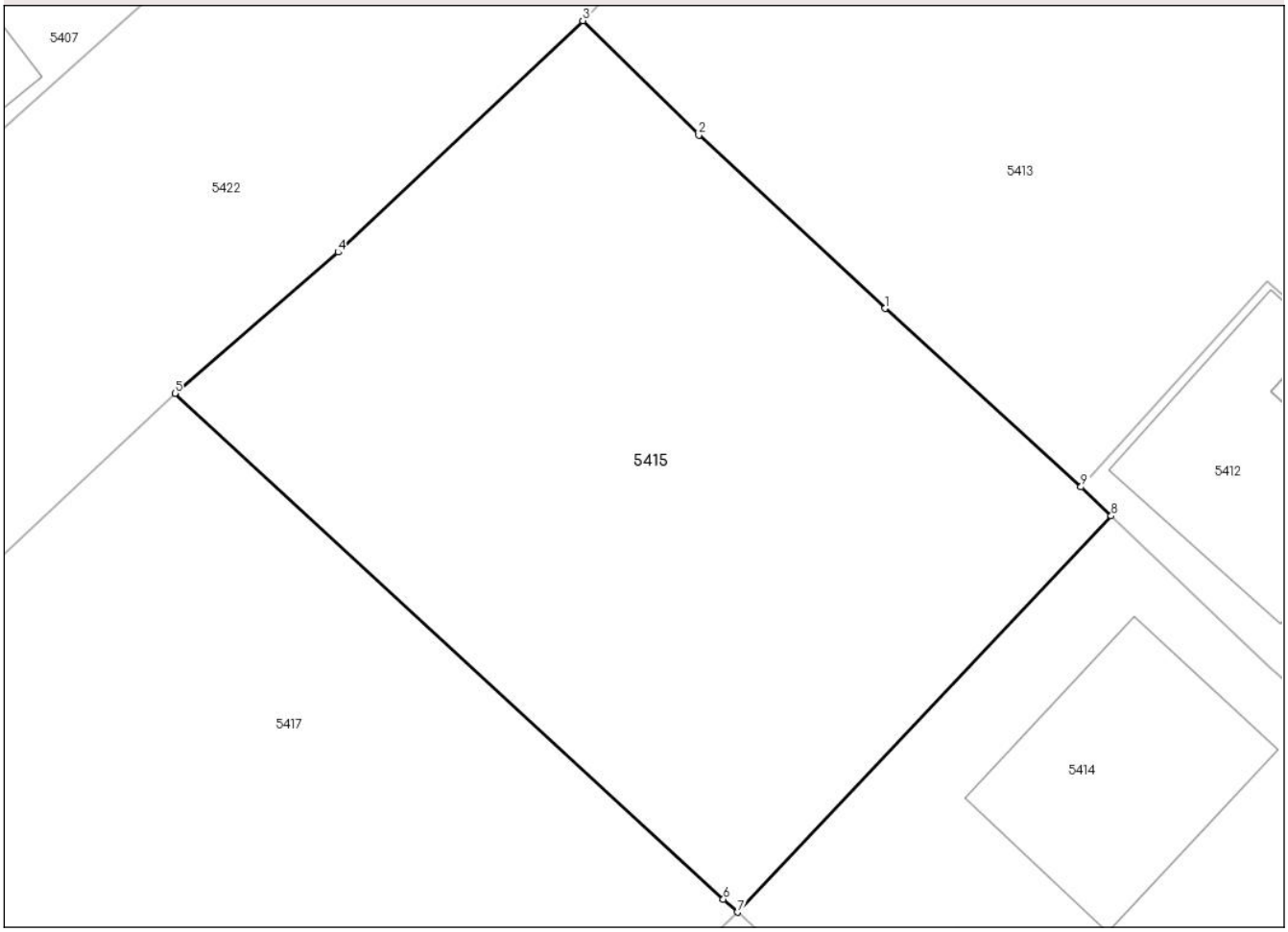

Date referitoare la teren

Crt	Categorie folosință	Intra vilan	Suprafaţa (mp)	Tarla	Parcelă	Nr. topo	Observaţii / Referinţe
1	pasune	NU	544	96	1974	-	

Lungime Segmente
1) Valorile lungimilor segmentelor sunt obţinute din proiecţie în plan.

Punct început	X / Y	Punct sfârşit	X / Y	Lungime segment (** (m)
1	579.222,922 675.121,954	2	579.216,09 675.128,3	9.325
2	579.216,09 675.128,3	3	579.211,832 675.132,496	5.978
3	579.211,832 675.132,496	4	579.202,858 675.124,01	12.351
4	579.202,858 675.124,01	5	579.196,867 675.118,842	7.912
5	579.196,867 675.118,842	6	579.216,994 675.100,297	27.368

Document care conține date cu caracter personal, protejat de prevederile Regulamentului (UE) nr. 679/2016 și Legii 190/2018

Punct început	X / Y	Punct sfârşit	X / Y	Lungime segment (** (m)
6	579.216,994 675.100,297	7	579.217,511 675.099,822	0.702
7	579.217,511 675.099,822	8	579.231,225 675.114,346	19.975
8	579.231,225 675.114,346	9	579.230,116 675.115,409	1.536
9	579.230,116 675.115,409	1	579.222,922 675.121,954	9.726

** Lungimile segmentelor sunt determinate în planul de proiecţie Stereo 70 şi sunt rotunjite la 1 milimetru.
*** Distanţa dintre puncte este formată din segmente cumulate ce sunt mai mici decât valoarea 1 milimetru.

DATE DESPRE IMOBILUL NR. 5416

Oficiul de Cadastru şi Publicitate Imobiliară SUCEAVA
Biroul de Cadastru şi Publicitate Imobiliară Gura Humorului

A. Partea I. Descrierea imobilului

TEREN Necunoscut

Adresa: Loc. Ciprian Porumbescu, Jud. Suceava

Nr. Crt	Nr cadastral Nr. topografic	Suprafaţa* (mp)	Observaţii / Referinţe
A1	35087	500	Sector cadastral:23 Teren neimprejmuit; Imobil partial imprejmuit

Construcţii

Crt	Nr cadastral Nr. topografic	Adresa	Observaţii / Referinţe
A1.1		Loc. Ciprian Porumbescu, Jud. Suceava	Nr. niveluri:1; S. construita la sol:75 mp; S. construita desfasurata:75 mp; Locuinta (P)

B. Partea II. Proprietari şi acte

Inscrieri privitoare la dreptul de proprietate şi alte drepturi reale		Referinţe
5769 / 03/02/2020		
Act Administrativ nr. hotarare nr. 54, din 27/11/2006 emis de PRIMARIA CIPRIAN PORUMBESCU (anexa nr. 1);		
B3	Intabulare, drept de PROPRIETATE, dobandit prin Constituire, cota actuala 1/1, cota initiala 1/1	A1
	1) **COMUNA CIPRIAN PORUMBESCU DOMENIUL PRIVAT**, CIF:16391789	
5416 / 03/03/2025		
Act Administrativ nr. 2122, din 09/04/2025 emis de Primaria Ciprian Porumbescu;		
B4	Intabulare, drept de PROPRIETATE, dobandit prin Construire, cota actuala 1/1	A1.1
	1) **ZENS MIRELA** 2) **ZENS VASILE-GABRIEL**	

C. Partea III. SARCINI

Inscrieri privind dezmembramintele dreptului de proprietate, drepturi reale de garanţie şi sarcini		Referinţe
5416 / 03/03/2025		
Act Administrativ nr. 30, din 08/09/2006 emis de Primaria Ciprian Porumbescu;		
C1	Intabulare, drept de CONCESIUNEprin incredintare directa a suprafetei de 1000 mp, in vederea construirii unei case, ca urmare a fenomenelor meteorologice periculoase din perioada 4-5 iunie 2006.	A1
	1) **ZENS VASILE-GABRIEL**	

Document care conține date cu caracter personal, protejat de prevederile Regulamentului (UE) nr. 679/2016 și Legii 190/2018

Anexa Nr. 1 La Partea I

Teren

Nr cadastral	Suprafaţa (mp)*	Observaţii / Referinţe
35087	500	Imobil partial imprejmuit

* Suprafaţa este determinată in planul de proiecţie Stereo 70.

DETALII LINIARE IMOBIL

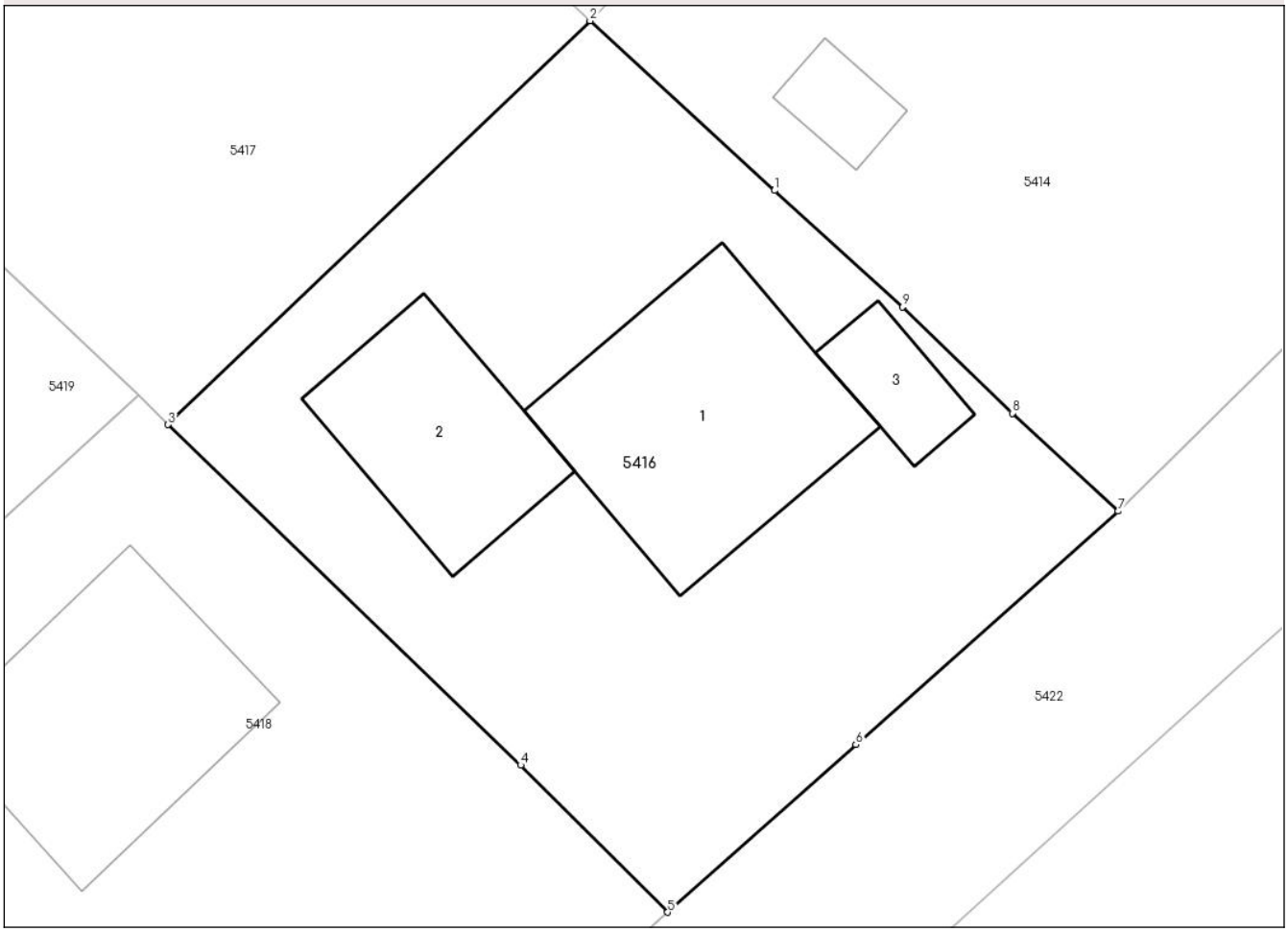

Date referitoare la teren

Crt	Categorie folosință	Intra vilan	Suprafaţa (mp)	Tarla	Parcelă	Nr. topo	Observaţii / Referinţe
1	curti constructii	DA	1	-	-	-	Parte din pf. 644
2	curti constructii	NU	379	96	1974	-	
3	pasune	NU	120	96	1974	-	

Date referitoare la construcţii

Crt	Număr	Destinaţie construcţie	Supraf. (mp)	Situaţie juridică	Observaţii / Referinţe
A1.1		constructii de locuinte	75	Cu acte	Nr. niveluri:1; S. construita la sol:75 mp; S. construita desfasurata:75 mp; Locuinta (P)
A1.2		constructii anexa	45	Fara acte	Nr. niveluri:1; S. construita la sol:45 mp; S. construita desfasurata:45 mp; Anexa - magazie
A1.3		constructii anexa	14	Fara acte	Nr. niveluri:1; S. construita la sol:14 mp; S. construita desfasurata:14 mp; Anexa

Document care conține date cu caracter personal, protejat de prevederile Regulamentului (UE) nr. 679/2016 și Legii 190/2018

Lungime Segmente
1) Valorile lungimilor segmentelor sunt obţinute din proiecţie în plan.

Punct început	X / Y	Punct sfârşit	X / Y	Lungime segment (** (m)
1	579.223,879 675.093,967	2	579.217,511 675.099,822	8.651
2	579.217,511 675.099,822	3	579.202,945 675.085,893	20.154
3	579.202,945 675.085,893	4	579.215,114 675.074,146	16.914
4	579.215,114 675.074,146	5	579.220,195 675.069,074	7.179
5	579.220,195 675.069,074	6	579.226,694 675.074,856	8.699
6	579.226,694 675.074,856	7	579.235,742 675.082,904	12.109
7	579.235,742 675.082,904	8	579.232,091 675.086,283	4.975
8	579.232,091 675.086,283	9	579.228,304 675.089,951	5.272
9	579.228,304 675.089,951	1	579.223,879 675.093,967	5.976

** Lungimile segmentelor sunt determinate în planul de proiecţie Stereo 70 şi sunt rotunjite la 1 milimetru.
*** Distanţa dintre puncte este formată din segmente cumulate ce sunt mai mici decât valoarea 1 milimetru.

Document care conține date cu caracter personal, protejat de prevederile Regulamentului (UE) nr. 679/2016 și Legii 190/2018

DATE DESPRE IMOBILUL NR. 5417

Oficiul de Cadastru şi Publicitate Imobiliară SUCEAVA
Biroul de Cadastru şi Publicitate Imobiliară Gura Humorului

A. Partea I. Descrierea imobilului

TEREN Extravilan

Adresa: Jud. Suceava

Nr. Crt	Nr cadastral Nr. topografic	Suprafaţa* (mp)	Observaţii / Referinţe
A1	35088	561	Sector cadastral:23 Teren neimprejmuit; Imobil partial imprejmuit

B. Partea II. Proprietari şi acte

Inscrieri privitoare la dreptul de proprietate şi alte drepturi reale		Referinţe
34523 / 01/07/2020		
Act Administrativ nr. 1758-adeverinta, din 16/06/2020 emis de PRIMARIA COMUNEI CIPRIAN PORUMBESCU (act administrativ nr 1757 din 16.06.2020, emis de PRIMARIA COMUNEI CIPRIAN PORUMBESCU);		
B5	se noteaza actualizarea informatiilor (trecerea in intravilan a imobilului in suprafata 561 mp).	A1
B6	se noteaza actualizarea informatiilor (schimbarea categoriei de folosinta a imobilului din pasune in arabil).	A1
8101 / 24/03/2023		
Act Notarial nr. contract de vânzare aut. nr. 1333, din 24/03/2023 emis de N.P. Busuioc Ovidiu;		
B7	Intabulare, drept de PROPRIETATE, dobandit prin Conventie, cota actuala 1/1, cota initiala 1/1	A1
	1) **ZENS ALEXANDRU-CONSTANTIN** 2) **ZENS MARINELA-MIHAELA**, bun comun, în devălmășie	

C. Partea III. SARCINI .

Inscrieri privind dezmembramintele dreptului de proprietate, drepturi reale de garanţie şi sarcini	Referinţe
NU SUNT	

Anexa Nr. 1 La Partea I

Teren

Nr cadastral	Suprafaţa (mp)*	Observaţii / Referinţe
35088	561	Imobil partial imprejmuit

* Suprafaţa este determinată in planul de proiecţie Stereo 70.

DETALII LINIARE IMOBIL

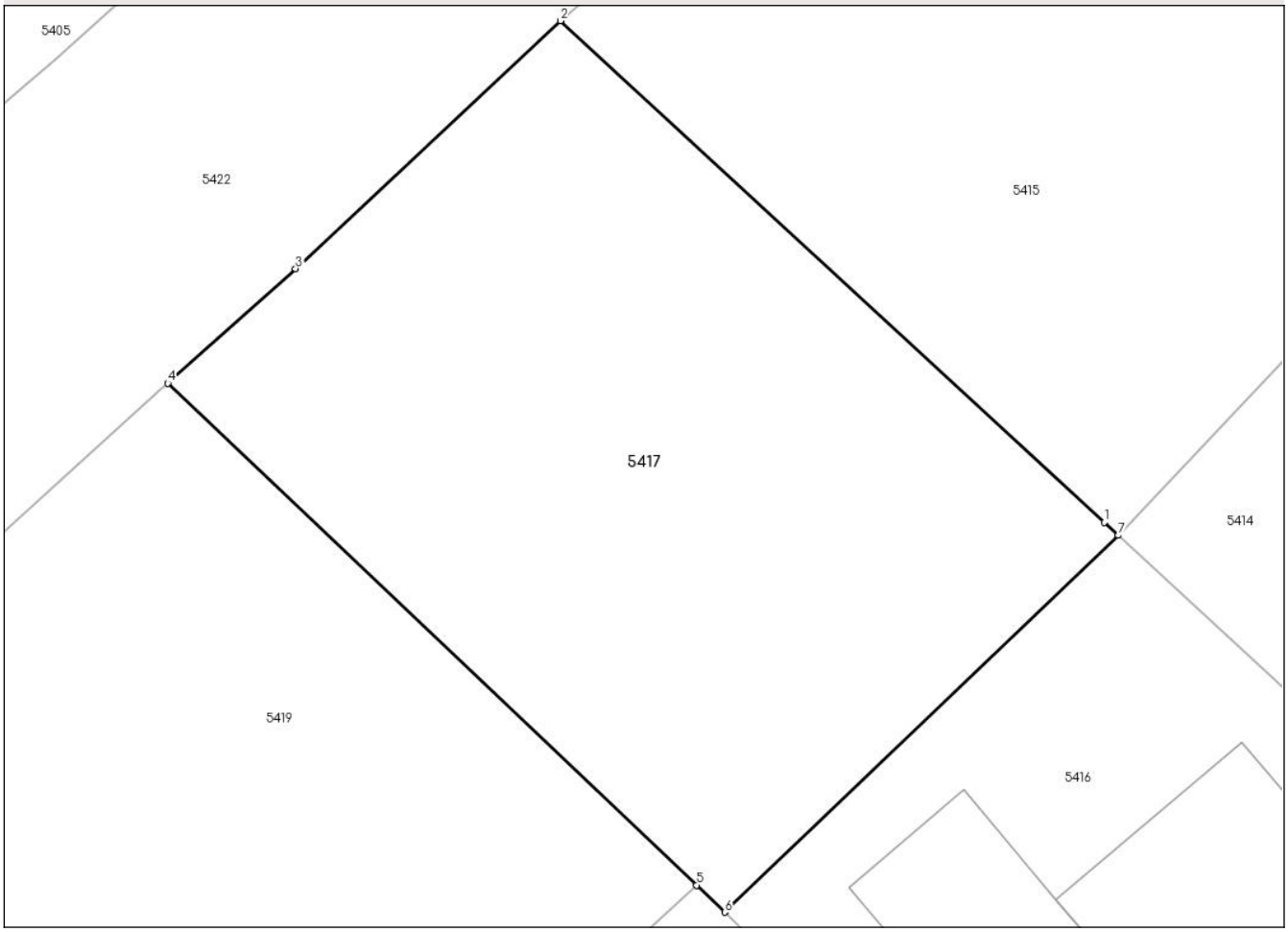

Date referitoare la teren

Crt	Categorie folosință	Intra vilan	Suprafaţa (mp)	Tarla	Parcelă	Nr. topo	Observaţii / Referinţe
1	arabil	NU	561	96	1974	-	

Lungime Segmente
1) Valorile lungimilor segmentelor sunt obţinute din proiecţie în plan.

Punct început	X / Y	Punct sfârşit	X / Y	Lungime segment (** (m)
1	579.216,994 675.100,297	2	579.196,867 675.118,842	27.368
2	579.196,867 675.118,842	3	579.187,067 675.109,68	13.416
3	579.187,067 675.109,68	4	579.182,341 675.105,449	6.343
4	579.182,341 675.105,449	5	579.201,91 675.086,891	26.969
5	579.201,91 675.086,891	6	579.202,945 675.085,893	1.438

Document care conține date cu caracter personal, protejat de prevederile Regulamentului (UE) nr. 679/2016 și Legii 190/2018

Punct început	X / Y	Punct sfârşit	X / Y	Lungime segment (** (m)
6	579.202,945 675.085,893	7	579.217,511 675.099,822	20.154
7	579.217,511 675.099,822	1	579.216,994 675.100,297	0.702

** Lungimile segmentelor sunt determinate în planul de proiecţie Stereo 70 şi sunt rotunjite la 1 milimetru.
*** Distanţa dintre puncte este formată din segmente cumulate ce sunt mai mici decât valoarea 1 milimetru.

Document care conține date cu caracter personal, protejat de prevederile Regulamentului (UE) nr. 679/2016 și Legii 190/2018

DATE DESPRE IMOBILUL NR. 5418

Oficiul de Cadastru şi Publicitate Imobiliară SUCEAVA
Biroul de Cadastru şi Publicitate Imobiliară Gura Humorului

A. Partea I. Descrierea imobilului

TEREN Extravilan

Adresa: Jud. Suceava

Nr. Crt	Nr cadastral Nr. topografic	Suprafaţa* (mp)	Observaţii / Referinţe
A1	35089	500	Sector cadastral:23 Teren neimprejmuit; partial imprejmuit

Construcţii

Crt	Nr cadastral Nr. topografic	Adresa	Observaţii / Referinţe
A1.1	35089-C1	Jud. Suceava	Nr. niveluri:2; S. construita la sol:70 mp; S. construita desfasurata:140 mp; Locuinta (P+M), edificata in anul 2018, Sd = 140 mp

B. Partea II. Proprietari şi acte

Inscrieri privitoare la dreptul de proprietate şi alte drepturi reale		Referinţe
5769 / 03/02/2020		
Act Administrativ nr. hotarare nr. 54, din 27/11/2006 emis de PRIMARIA CIPRIAN PORUMBESCU (anexa nr. 1);		
B3	Intabulare, drept de PROPRIETATE, dobandit prin Constituire, cota actuala 1/1, cota initiala 1/1	A1
	1) **COMUNA CIPRIAN PORUMBESCU DOMENIUL PRIVAT**, CIF:16391789	
	OBSERVATII: pozitie transcrisa din CF 30455/Ciprian Porumbescu, inscrisa prin incheierea nr. 2859 din 30/01/2012;	
13666 / 12/06/2023		
Act Administrativ nr. Certificat edificare nr.3184, din 30/05/2023 emis de COMUNA CIPRIAN PORUMBESCU;		
B5	Intabulare, drept de PROPRIETATEbun comun in devalmasie, dobandit prin Construire, cota actuala 1/1, cota initiala 1/1	A1.1
	1) **ZENS ALEXANDRU-CONSTANTIN** 2) **ZENS MARINELA-MIHAELA**	
Act Administrativ nr. Plan amplasament si delimitare imobil nr.641, din 12/06/2023 emis de Capra Ioan Florin;		
B6	se noteaza actualizarea categoriei de folosinta	A1, A1.1

C. Partea III. SARCINI .

Inscrieri privind dezmembramintele dreptului de proprietate, drepturi reale de garanţie şi sarcini	Referinţe
NU SUNT	

Document care conține date cu caracter personal, protejat de prevederile Regulamentului (UE) nr. 679/2016 și Legii 190/2018

Anexa Nr. 1 La Partea I

Teren

Nr cadastral	Suprafaţa (mp)*	Observaţii / Referinţe
35089	500	partial imprejmuit

* Suprafaţa este determinată in planul de proiecţie Stereo 70.

DETALII LINIARE IMOBIL

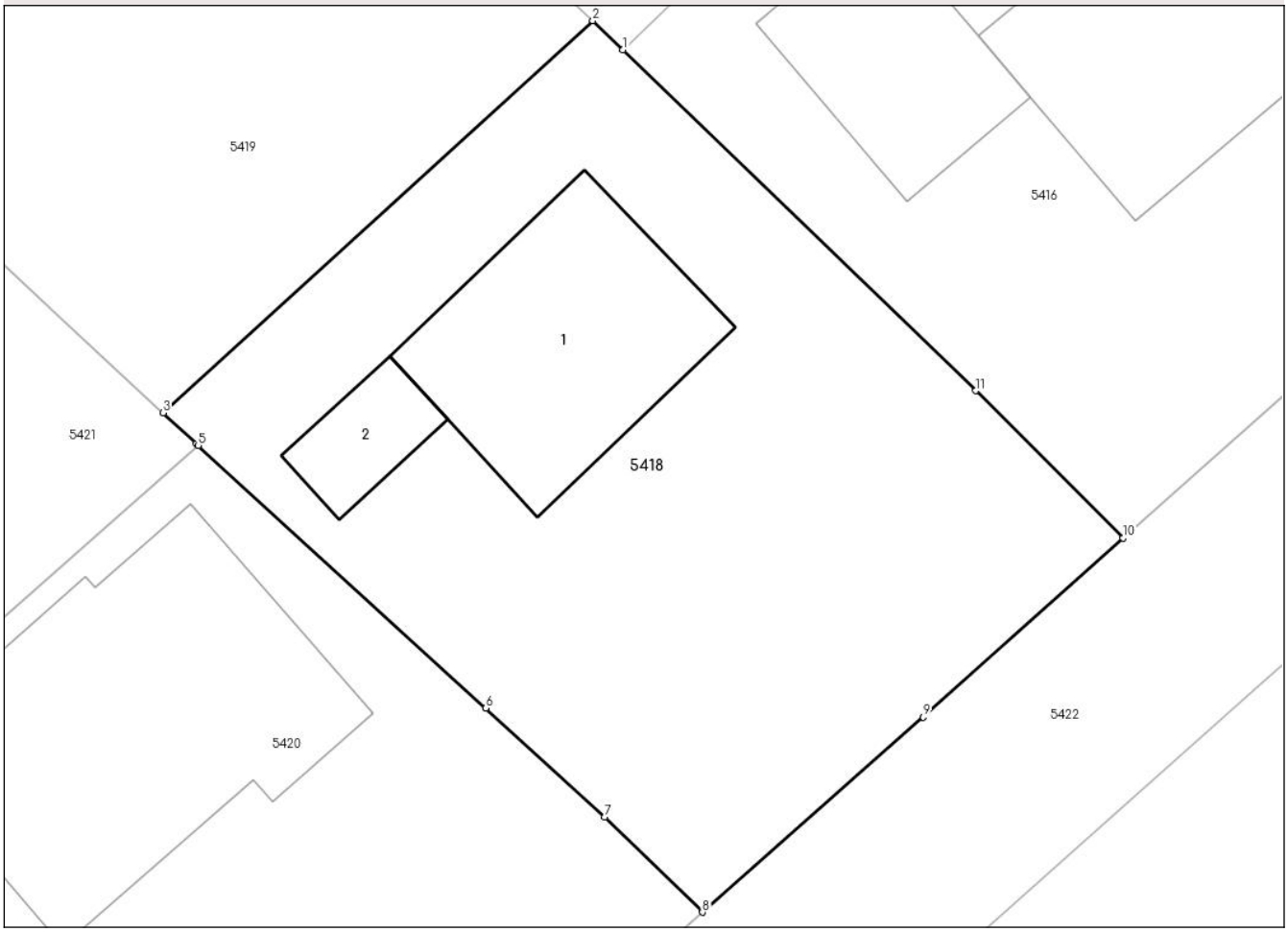

Date referitoare la teren

Crt	Categorie folosință	Intra vilan	Suprafaţa (mp)	Tarla	Parcelă	Nr. topo	Observaţii / Referinţe
1	curti constructii	NU	500	96	1974	-	

Date referitoare la construcţii

Crt	Număr	Destinaţie construcţie	Supraf. (mp)	Situaţie juridică	Observaţii / Referinţe
A1.1	35089-C1	constructii de locuinte	70	Cu acte	Nr. niveluri:2; S. construita la sol:70 mp; S. construita desfasurata:140 mp; Locuinta (P+M), edificata in anul 2018, Sd = 140 mp
A1.2		constructii anexa	15	Fara acte	Nr. niveluri:1; S. construita la sol:15 mp; S. construita desfasurata:15 mp; Anexa-magazie

Lungime Segmente
1) Valorile lungimilor segmentelor sunt obţinute din proiecţie în plan.

Punct început	X / Y	Punct sfârşit	X / Y	Lungime segment (** (m)
1	579.202,945 675.085,893	2	579.201,91 675.086,891	1.438
2	579.201,91 675.086,891	3	579.187,091 675.073,384	20.051

Document care conține date cu caracter personal, protejat de prevederile Regulamentului (UE) nr. 679/2016 și Legii 190/2018

Punct început	X / Y	Punct sfârşit	X / Y	Lungime segment (** (m)
3	579.187,091 675.073,384	4	579.188,235 675.072,326	1.558
4	579.188,235 675.072,326	5	579.188,307 675.072,26	0.098
5	579.188,307 675.072,26	6	579.198,224 675.063,214	13.423
6	579.198,224 675.063,214	7	579.202,315 675.059,469	5.546
7	579.202,315 675.059,469	8	579.205,687 675.056,187	4.706
8	579.205,687 675.056,187	9	579.213,302 675.062,909	10.157
9	579.213,302 675.062,909	10	579.220,195 675.069,074	9.248
10	579.220,195 675.069,074	11	579.215,114 675.074,146	7.179
11	579.215,114 675.074,146	1	579.202,945 675.085,893	16.914

** Lungimile segmentelor sunt determinate în planul de proiecţie Stereo 70 şi sunt rotunjite la 1 milimetru.
*** Distanţa dintre puncte este formată din segmente cumulate ce sunt mai mici decât valoarea 1 milimetru.

Document care conține date cu caracter personal, protejat de prevederile Regulamentului (UE) nr. 679/2016 și Legii 190/2018

DATE DESPRE IMOBILUL NR. 5419

Oficiul de Cadastru şi Publicitate Imobiliară SUCEAVA
Biroul de Cadastru şi Publicitate Imobiliară Gura Humorului

A. Partea I. Descrierea imobilului

TEREN Extravilan

Adresa: Jud. Suceava

Nr. Crt	Nr cadastral Nr. topografic	Suprafaţa* (mp)	Observaţii / Referinţe
A1	35090	544	Sector cadastral:23 Teren neimprejmuit; Imobil partial imprejmuit

B. Partea II. Proprietari şi acte

Inscrieri privitoare la dreptul de proprietate şi alte drepturi reale		Referinţe
5769 / 03/02/2020		
Act Administrativ nr. hotarare nr. 54, din 27/11/2006 emis de PRIMARIA CIPRIAN PORUMBESCU (anexa nr. 1);		
B3	Intabulare, drept de PROPRIETATE, dobandit prin Constituire, cota actuala 1/1, cota initiala 1/1	A1
	1) **COMUNA CIPRIAN PORUMBESCU DOMENIUL PRIVAT**, CIF:16391789	

C. Partea III. SARCINI .

Inscrieri privind dezmembramintele dreptului de proprietate, drepturi reale de garanţie şi sarcini	Referinţe
NU SUNT	

Document care conține date cu caracter personal, protejat de prevederile Regulamentului (UE) nr. 679/2016 și Legii 190/2018

Anexa Nr. 1 La Partea I

Teren

Nr cadastral	Suprafaţa (mp)*	Observaţii / Referinţe
35090	544	Imobil partial imprejmuit

* Suprafaţa este determinată in planul de proiecţie Stereo 70.

DETALII LINIARE IMOBIL

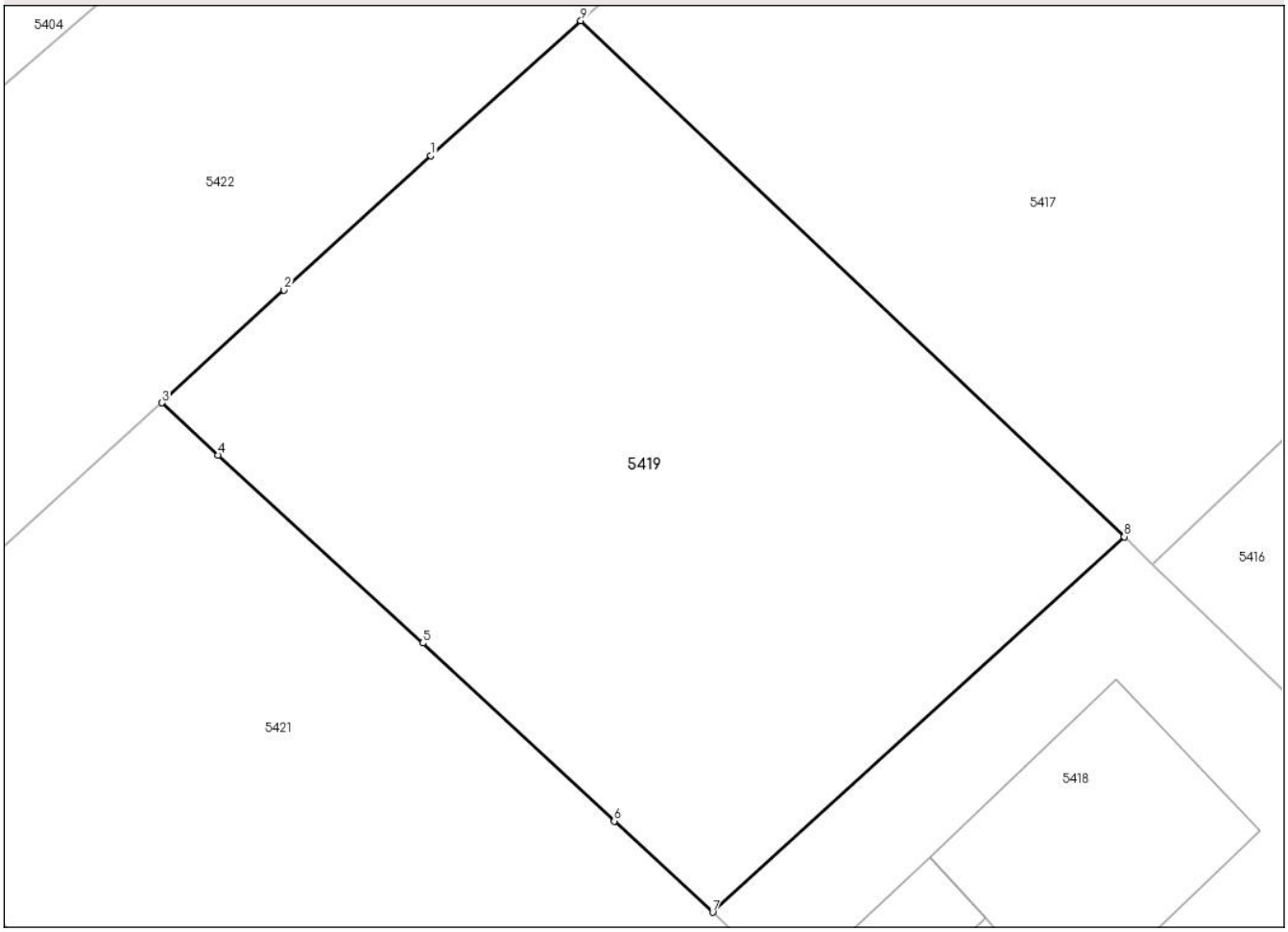

Date referitoare la teren

Crt	Categorie folosință	Intra vilan	Suprafaţa (mp)	Tarla	Parcelă	Nr. topo	Observaţii / Referinţe
1	pasune	NU	544	96	1974	-	

Lungime Segmente
1) Valorile lungimilor segmentelor sunt obţinute din proiecţie în plan.

Punct început	X / Y	Punct sfârşit	X / Y	Lungime segment (** (m)
1	579.176,948 675.100,588	2	579.171,659 675.095,759	7.162
2	579.171,659 675.095,759	3	579.167,262 675.091,706	5.98
3	579.167,262 675.091,706	4	579.169,287 675.089,828	2.762
4	579.169,287 675.089,828	5	579.176,653 675.083,062	10.002
5	579.176,653 675.083,062	6	579.183,546 675.076,663	9.405

Document care conține date cu caracter personal, protejat de prevederile Regulamentului (UE) nr. 679/2016 și Legii 190/2018

Punct început	X / Y	Punct sfârşit	X / Y	Lungime segment (** (m)
6	579.183,546 675.076,663	7	579.187,091 675.073,384	4.829
7	579.187,091 675.073,384	8	579.201,91 675.086,891	20.051
8	579.201,91 675.086,891	9	579.182,341 675.105,449	26.969
9	579.182,341 675.105,449	1	579.176,948 675.100,588	7.26

** Lungimile segmentelor sunt determinate în planul de proiecţie Stereo 70 şi sunt rotunjite la 1 milimetru.
*** Distanţa dintre puncte este formată din segmente cumulate ce sunt mai mici decât valoarea 1 milimetru.

Document care conține date cu caracter personal, protejat de prevederile Regulamentului (UE) nr. 679/2016 și Legii 190/2018

DATE DESPRE IMOBILUL NR. 5420

Oficiul de Cadastru şi Publicitate Imobiliară SUCEAVA
Biroul de Cadastru şi Publicitate Imobiliară Gura Humorului

A. Partea I. Descrierea imobilului

TEREN Extravilan

Adresa: Jud. Suceava

Nr. Crt	Nr cadastral Nr. topografic	Suprafaţa* (mp)	Observaţii / Referinţe
A1	35091	500	Sector cadastral:23 Teren neimprejmuit; Imobil partial imprejmuit.

B. Partea II. Proprietari şi acte

Inscrieri privitoare la dreptul de proprietate şi alte drepturi reale		Referinţe
5769 / 03/02/2020		
Act Administrativ nr. hotarare nr. 54, din 27/11/2006 emis de PRIMARIA CIPRIAN PORUMBESCU (anexa nr. 1);		
B3	Intabulare, drept de PROPRIETATE, dobandit prin Constituire, cota actuala 1/1, cota initiala 1/1	A1
	1) **COMUNA CIPRIAN PORUMBESCU DOMENIUL PRIVAT**, CIF:16391789	
	OBSERVATII: pozitie transcrisa din CF 30455/Ciprian Porumbescu, inscrisa prin incheierea nr. 2859 din 30/01/2012;	

C. Partea III. SARCINI .

Inscrieri privind dezmembramintele dreptului de proprietate, drepturi reale de garanţie şi sarcini	Referinţe
NU SUNT	

Document care conține date cu caracter personal, protejat de prevederile Regulamentului (UE) nr. 679/2016 și Legii 190/2018

Anexa Nr. 1 La Partea I

Teren

Nr cadastral	Suprafaţa (mp)*	Observaţii / Referinţe
35091	500	Imobil partial imprejmuit.

* Suprafaţa este determinată in planul de proiecţie Stereo 70.

DETALII LINIARE IMOBIL

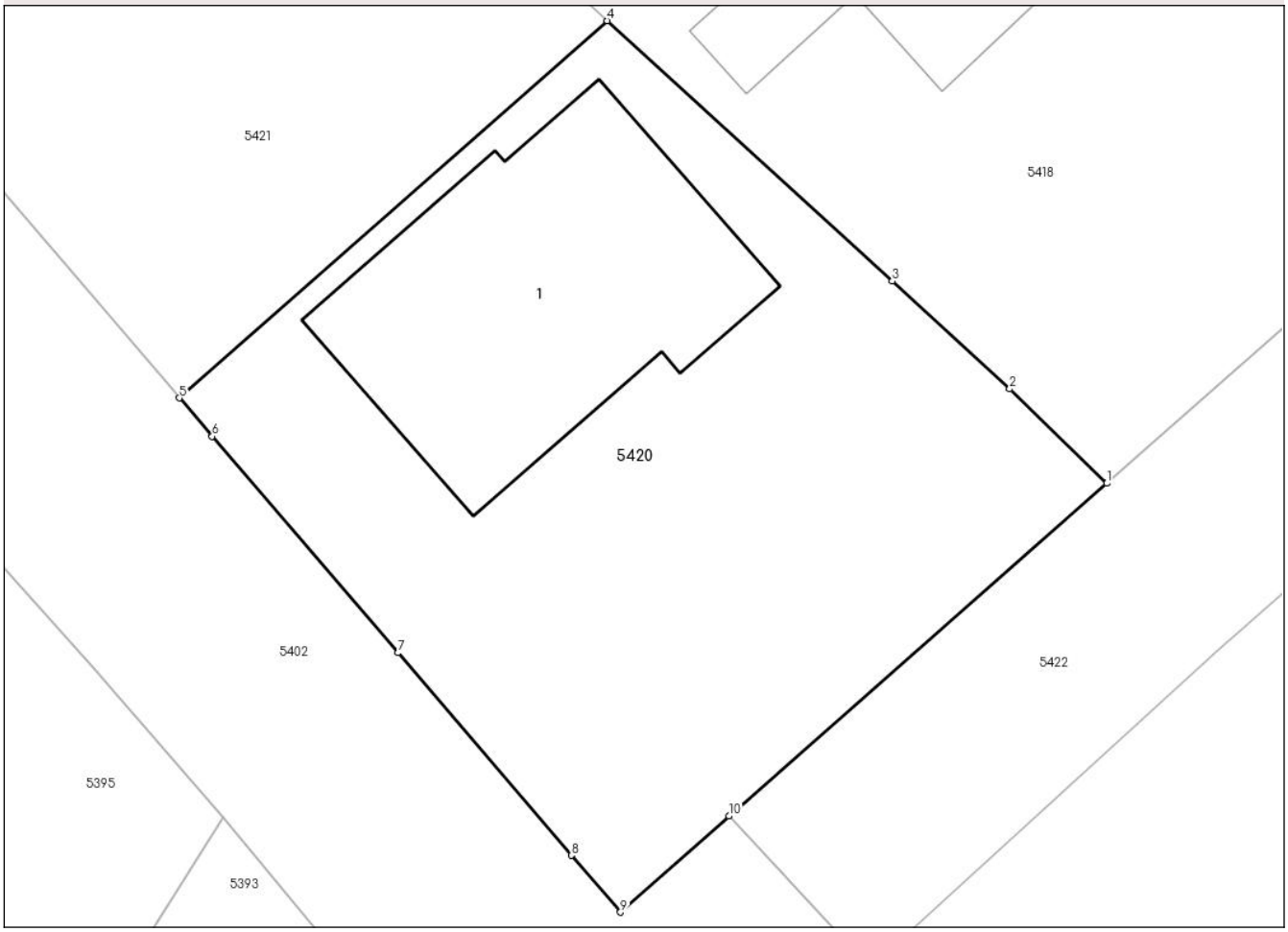

Date referitoare la teren

Crt	Categorie folosință	Intra vilan	Suprafaţa (mp)	Tarla	Parcelă	Nr. topo	Observaţii / Referinţe
1	curti constructii	NU	280	96	1974	-	
2	pasune	NU	220	96	1974	-	

Date referitoare la construcţii

Crt	Număr	Destinaţie construcţie	Supraf. (mp)	Situaţie juridică	Observaţii / Referinţe
A1.1		constructii de locuinte	123	Fara acte	Nr. niveluri:2; S. construita la sol:123 mp; Locuinta, P+M

Lungime Segmente
1) Valorile lungimilor segmentelor sunt obţinute din proiecţie în plan.

Punct început	X / Y	Punct sfârşit	X / Y	Lungime segment (** (m)
1	579.205,687 675.056,187	2	579.202,315 675.059,469	4.706
2	579.202,315 675.059,469	3	579.198,224 675.063,214	5.546
3	579.198,224 675.063,214	4	579.188,307 675.072,26	13.423

Document care conține date cu caracter personal, protejat de prevederile Regulamentului (UE) nr. 679/2016 și Legii 190/2018

Punct început	X / Y	Punct sfârşit	X / Y	Lungime segment (** (m)
4	579.188,307 675.072,26	5	579.173,43 675.059,152	19.828
5	579.173,43 675.059,152	6	579.174,572 675.057,821	1.754
6	579.174,572 675.057,821	7	579.181,033 675.050,297	9.917
7	579.181,033 675.050,297	8	579.187,061 675.043,255	9.27
8	579.187,061 675.043,255	9	579.188,771 675.041,284	2.609
9	579.188,771 675.041,284	10	579.192,55 675.044,626	5.045
10	579.192,55 675.044,626	1	579.205,687 675.056,187	17.5

** Lungimile segmentelor sunt determinate în planul de proiecţie Stereo 70 şi sunt rotunjite la 1 milimetru.
*** Distanţa dintre puncte este formată din segmente cumulate ce sunt mai mici decât valoarea 1 milimetru.

Document care conține date cu caracter personal, protejat de prevederile Regulamentului (UE) nr. 679/2016 și Legii 190/2018

DATE DESPRE IMOBILUL NR. 5421

Oficiul de Cadastru şi Publicitate Imobiliară SUCEAVA
Biroul de Cadastru şi Publicitate Imobiliară Gura Humorului

A. Partea I. Descrierea imobilului

TEREN Extravilan

Adresa: Jud. Suceava

Nr. Crt	Nr cadastral Nr. topografic	Suprafaţa* (mp)	Observaţii / Referinţe
A1	35092	516	Sector cadastral:23 Teren neimprejmuit; Imobil partial imprejmuit.

B. Partea II. Proprietari şi acte

Inscrieri privitoare la dreptul de proprietate şi alte drepturi reale		Referinţe
16064 / 05/09/2024		
Act Notarial nr. 3771, din 28/08/2024 emis de Busuioc Ovidiu;		
B6	Intabulare, drept de PROPRIETATEbun comun in dev. cu titlu de cumparare, dobandit prin Conventie, cota actuala 1/1, cota initiala 1/1	A1
	1) **SAGHIN CONSTANTIN-MIHAI** 2) **SAGHIN VIORICA-IULIANA**	

C. Partea III. SARCINI .

Inscrieri privind dezmembramintele dreptului de proprietate, drepturi reale de garanţie şi sarcini	Referinţe
NU SUNT	

Anexa Nr. 1 La Partea I

Teren

Nr cadastral	Suprafaţa (mp)*	Observaţii / Referinţe
35092	516	Imobil partial imprejmuit.

* Suprafaţa este determinată in planul de proiecţie Stereo 70.

DETALII LINIARE IMOBIL

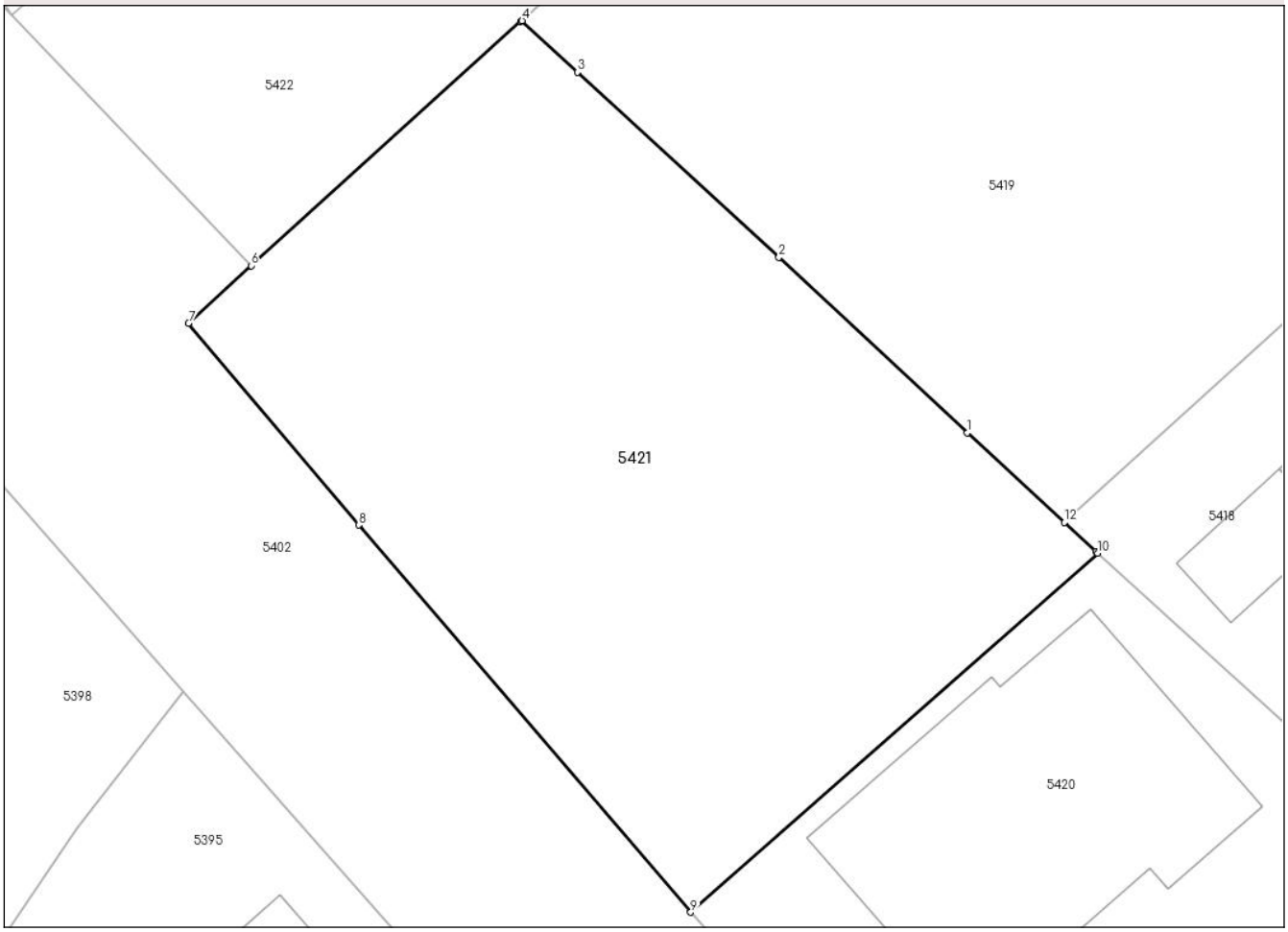

Date referitoare la teren

Crt	Categorie folosință	Intra vilan	Suprafaţa (mp)	Tarla	Parcelă	Nr. topo	Observaţii / Referinţe
1	arabil	NU	516	96	1974	-	

Lungime Segmente
1) Valorile lungimilor segmentelor sunt obţinute din proiecţie în plan.

Punct început	X / Y	Punct sfârşit	X / Y	Lungime segment (** (m)
1	579.183,546 675.076,663	2	579.176,653 675.083,062	9.405
2	579.176,653 675.083,062	3	579.169,287 675.089,828	10.002
3	579.169,287 675.089,828	4	579.167,262 675.091,706	2.762
4	579.167,262 675.091,706	5	579.167,223 675.091,671	0.052
5	579.167,223 675.091,671	6	579.157,355 675.082,764	13.293

Document care conține date cu caracter personal, protejat de prevederile Regulamentului (UE) nr. 679/2016 și Legii 190/2018

Punct început	X / Y	Punct sfârşit	X / Y	Lungime segment (** (m)
6	579.157,355 675.082,764	7	579.155,069 675.080,661	3.106
7	579.155,069 675.080,661	8	579.161,292 675.073,289	9.647
8	579.161,292 675.073,289	9	579.173,43 675.059,152	18.633
9	579.173,43 675.059,152	10	579.188,307 675.072,26	19.828
10	579.188,307 675.072,26	11	579.188,235 675.072,326	0.098
11	579.188,235 675.072,326	12	579.187,091 675.073,384	1.558
12	579.187,091 675.073,384	1	579.183,546 675.076,663	4.829

** Lungimile segmentelor sunt determinate în planul de proiecţie Stereo 70 şi sunt rotunjite la 1 milimetru.
*** Distanţa dintre puncte este formată din segmente cumulate ce sunt mai mici decât valoarea 1 milimetru.

Document care conține date cu caracter personal, protejat de prevederile Regulamentului (UE) nr. 679/2016 și Legii 190/2018

DATE DESPRE IMOBILUL NR. 5422

Oficiul de Cadastru şi Publicitate Imobiliară SUCEAVA
Biroul de Cadastru şi Publicitate Imobiliară Gura Humorului

A. Partea I. Descrierea imobilului

TEREN Necunoscut

Adresa: Loc. Ciprian Porumbescu, Jud. Suceava

Nr. Crt	Nr cadastral Nr. topografic	Suprafaţa* (mp)	Observaţii / Referinţe
A1	35037	9.442	Sector cadastral:23 Teren neimprejmuit; Imobil partial imprejmuit.

B. Partea II. Proprietari şi acte

Inscrieri privitoare la dreptul de proprietate şi alte drepturi reale		Referinţe
5769 / 03/02/2020		
Act Administrativ nr. hotarare nr. 54, din 27/11/2006 emis de PRIMARIA CIPRIAN PORUMBESCU (anexa nr. 1);		
B3	Intabulare, drept de PROPRIETATE, dobandit prin Constituire, cota actuala 1/1, cota initiala 1/1	A1
	1) **COMUNA CIPRIAN PORUMBESCU DOMENIUL PRIVAT**, CIF:16391789	
	OBSERVATII: pozitie transcrisa din CF 30455/Ciprian Porumbescu, inscrisa prin incheierea nr. 2859 din 30/01/2012;	

C. Partea III. SARCINI .

Inscrieri privind dezmembramintele dreptului de proprietate, drepturi reale de garanţie şi sarcini	Referinţe
NU SUNT	

Anexa Nr. 1 La Partea I

Teren

Nr cadastral	Suprafaţa (mp)*	Observaţii / Referinţe
35037	9.442	Imobil partial imprejmuit.

* Suprafaţa este determinată in planul de proiecţie Stereo 70.

DETALII LINIARE IMOBIL

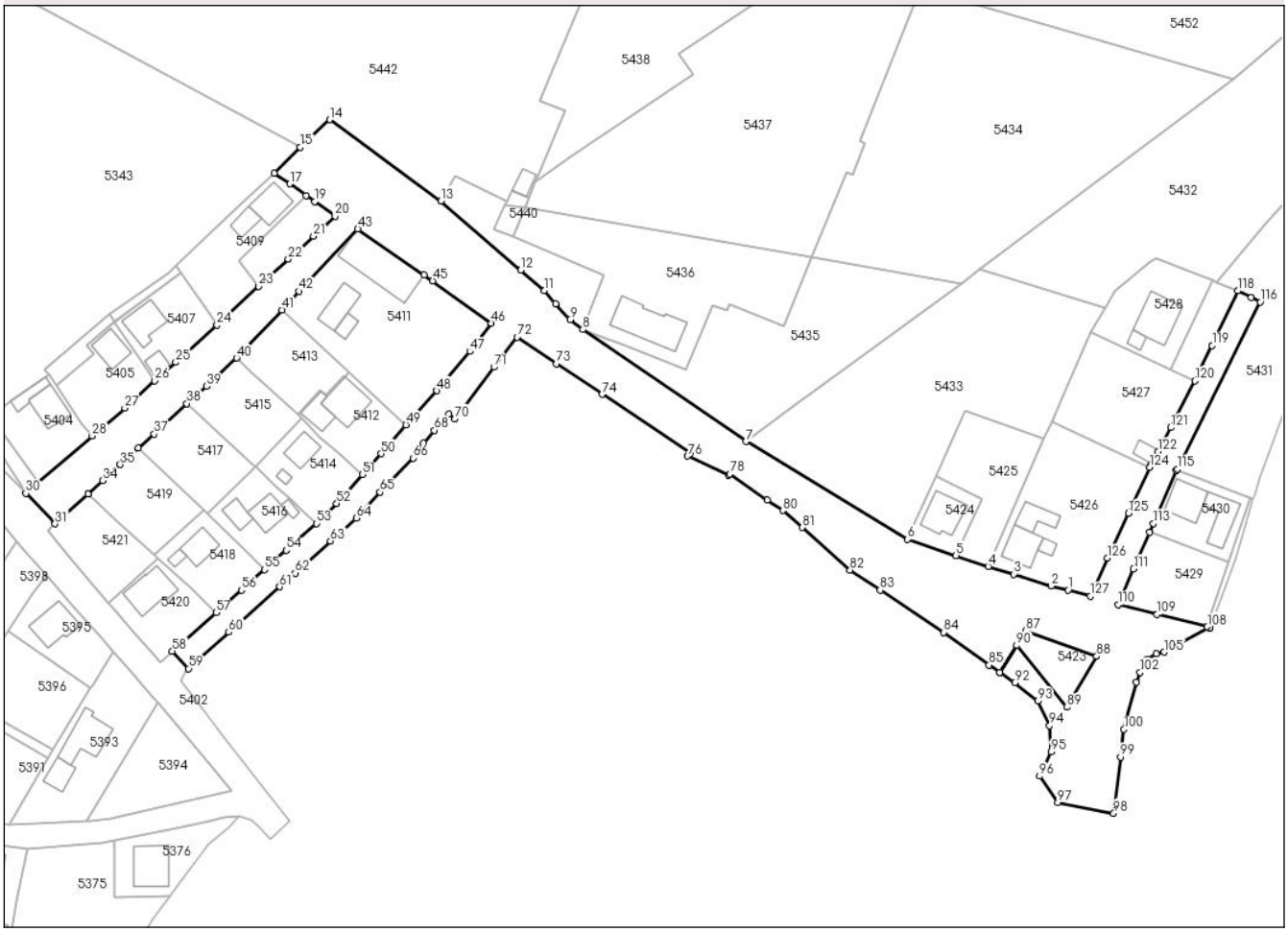

Date referitoare la teren

Crt	Categorie folosință	Intra vilan	Suprafaţa (mp)	Tarla	Parcelă	Nr. topo	Observaţii / Referinţe
1	pasune	DA	5.810	-	-	-	parte din pf 644
2	pasune	NU	2.875	96	1974	-	
3	pasune	NU	757	96	1974	-	

Lungime Segmente

1) Valorile lungimilor segmentelor sunt obţinute din proiecţie în plan.

Punct început	X / Y	Punct sfârşit	X / Y	Lungime segment
1	579.461,394 675.062,92	2	579.456,359 675.064,176	5.189
4	579.437,458 675.070,037	5	579.427,766 675.073,28	10.22
7	579.364,711 675.107,465	8	579.315,777 675.141,044	59.347
10	579.307,558 675.148,784	11	579.304,167 675.152,776	5.238

Punct început	X / Y	Punct sfârşit	X / Y	Lungime segment
2	579.456,359 675.064,176	3	579.445,043 675.067,685	11.848
5	579.427,766 675.073,28	6	579.413,238 675.078,141	15.32
8	579.315,777 675.141,044	9	579.311,928 675.144,058	4.889
11	579.304,167 675.152,776	12	579.297,146 675.158,841	9.278

Punct început	X / Y	Punct sfârşit	X / Y	Lungime segment
3	579.445,043 675.067,685	4	579.437,458 675.070,037	7.941
6	579.413,238 675.078,141	7	579.364,711 675.107,465	56.699
9	579.311,928 675.144,058	10	579.307,558 675.148,784	6.437
12	579.297,146 675.158,841	13	579.273,162 675.179,562	31.695

Document care conține date cu caracter personal, protejat de prevederile Regulamentului (UE) nr. 679/2016 și Legii 190/2018

Punct început	X / Y	Punct sfârşit	X / Y	Lungime segment
13	579.273,162 675.179,562	14	579.239,807 675.203,985	41.341
16	579.223,197 675.187,954	17	579.227,849 675.184,754	5.646
19	579.235,208 675.179,398	20	579.241,393 675.175,014	7.581
22	579.227,386 675.162,161	23	579.218,499 675.153,935	12.11
25	579.193,564 675.131,229	26	579.187,295 675.125,646	8.395
28	579.168,505 675.109,157	29	579.152,315 675.095,136	21.417
31	579.157,355 675.082,764	32	579.167,223 675.091,671	13.293
34	579.171,659 675.095,759	35	579.176,948 675.100,588	7.162
37	579.187,067 675.109,68	38	579.196,867 675.118,842	13.416
40	579.211,832 675.132,496	41	579.225,443 675.146,902	19.819
43	579.248,225 675.171,174	44	579.268,145 675.157,469	24.179
46	579.288,261 675.142,977	47	579.281,852 675.134,473	10.649
49	579.262,674 675.112,485	50	579.255,197 675.103,811	11.452
52	579.241,857 675.088,896	53	579.235,742 675.082,904	8.561
55	579.220,195 675.069,074	56	579.213,302 675.062,909	9.248
58	579.192,55 675.044,626	59	579.197,461 675.039,385	7.182
61	579.224,788 675.063,917	62	579.229,418 675.068,018	6.185
64	579.247,71 675.084,481	65	579.254,92 675.092,292	10.63
67	579.267,956 675.106,952	68	579.271,195 675.110,835	5.057
70	579.277,295 675.114,304	71	579.289,062 675.129,794	19.453
73	579.307,88 675.130,765	74	579.321,642 675.121,621	16.523
76	579.347,221 675.103,093	77	579.359,547 675.097,374	13.588
79	579.371,173 675.089,961	80	579.375,811 675.086,804	5.61
82	579.395,972 675.068,906	83	579.404,999 675.062,939	10.821
85	579.437,652 675.040,462	86	579.440,92 675.038,257	3.942
88	579.469,977 675.043,094	89	579.460,977 675.027,852	17.701
91	579.440,935 675.038,245	92	579.445,37 675.035,173	5.395
94	579.455,866 675.022,29	95	579.456,295 675.014,413	7.889
97	579.458,336 674.999,269	98	579.475,095 674.995,991	17.077
100	579.478,145 675.021,166	101	579.481,84 675.035,234	14.545
103	579.485,195 675.042,155	104	579.487,802 675.043,923	3.15
106	579.503,876 675.051,602	107	579.504,103 675.051,724	0.258
109	579.488,155 675.055,643	110	579.476,502 675.058,576	12.016

Punct început	X / Y	Punct sfârşit	X / Y	Lungime segment
14	579.239,807 675.203,985	15	579.230,969 675.195,686	12.124
17	579.227,849 675.184,754	18	579.232,702 675.181,222	6.002
20	579.241,393 675.175,014	21	579.234,899 675.169,01	8.844
23	579.218,499 675.153,935	24	579.205,978 675.142,375	17.041
26	579.187,295 675.125,646	27	579.178,25 675.117,482	12.185
29	579.152,315 675.095,136	30	579.148,597 675.091,916	4.919
32	579.167,223 675.091,671	33	579.167,262 675.091,706	0.052
35	579.176,948 675.100,588	36	579.182,341 675.105,449	7.26
38	579.196,867 675.118,842	39	579.202,858 675.124,01	7.912
41	579.225,443 675.146,902	42	579.230,564 675.152,503	7.589
44	579.268,145 675.157,469	45	579.270,687 675.155,637	3.133
47	579.281,852 675.134,473	48	579.271,831 675.122,664	15.488
50	579.255,197 675.103,811	51	579.249,55 675.097,528	8.448
53	579.235,742 675.082,904	54	579.226,694 675.074,856	12.109
56	579.213,302 675.062,909	57	579.205,687 675.056,187	10.157
59	579.197,461 675.039,385	60	579.209,488 675.050,318	16.254
62	579.229,418 675.068,018	63	579.240,002 675.077,65	14.311
65	579.254,92 675.092,292	66	579.264,772 675.102,514	14.197
68	579.271,195 675.110,835	69	579.275,624 675.115,72	6.594
71	579.289,062 675.129,794	72	579.296,01 675.138,793	11.369
74	579.321,642 675.121,621	75	579.348,111 675.103,99	31.803
77	579.359,547 675.097,374	78	579.359,882 675.097,71	0.474
80	579.375,811 675.086,804	81	579.381,668 675.081,681	7.781
83	579.404,999 675.062,939	84	579.424,118 675.050,276	22.932
86	579.440,92 675.038,257	87	579.448,677 675.050,656	14.626
89	579.460,977 675.027,852	90	579.445,994 675.046,313	23.776
92	579.445,37 675.035,173	93	579.452,275 675.029,65	8.842
95	579.456,295 675.014,413	96	579.452,844 675.007,123	8.066
98	579.475,095 674.995,991	99	579.477,188 675.012,864	17.002
101	579.481,84 675.035,234	102	579.482,991 675.038,265	3.242
104	579.487,802 675.043,923	105	579.490,251 675.044,301	2.478
107	579.504,103 675.051,724	108	579.503,167 675.051,954	0.964
110	579.476,502 675.058,576	111	579.481,06 675.069,317	11.668

Punct început	X / Y	Punct sfârşit	X / Y	Lungime segment
15	579.230,969 675.195,686	16	579.223,197 675.187,954	10.963
18	579.232,702 675.181,222	19	579.235,208 675.179,398	3.1
21	579.234,899 675.169,01	22	579.227,386 675.162,161	10.166
24	579.205,978 675.142,375	25	579.193,564 675.131,229	16.684
27	579.178,25 675.117,482	28	579.168,505 675.109,157	12.817
30	579.148,597 675.091,916	31	579.157,355 675.082,764	12.667
33	579.167,262 675.091,706	34	579.171,659 675.095,759	5.98
36	579.182,341 675.105,449	37	579.187,067 675.109,68	6.343
39	579.202,858 675.124,01	40	579.211,832 675.132,496	12.351
42	579.230,564 675.152,503	43	579.248,225 675.171,174	25.701
45	579.270,687 675.155,637	46	579.288,261 675.142,977	21.659
48	579.271,831 675.122,664	49	579.262,674 675.112,485	13.692
51	579.249,55 675.097,528	52	579.241,857 675.088,896	11.563
54	579.226,694 675.074,856	55	579.220,195 675.069,074	8.699
57	579.205,687 675.056,187	58	579.192,55 675.044,626	17.5
60	579.209,488 675.050,318	61	579.224,788 675.063,917	20.47
63	579.240,002 675.077,65	64	579.247,71 675.084,481	10.299
66	579.264,772 675.102,514	67	579.267,956 675.106,952	5.462
69	579.275,624 675.115,72	70	579.277,295 675.114,304	2.19
72	579.296,01 675.138,793	73	579.307,88 675.130,765	14.33
75	579.348,111 675.103,99	76	579.347,221 675.103,093	1.264
78	579.359,882 675.097,71	79	579.371,173 675.089,961	13.694
81	579.381,668 675.081,681	82	579.395,972 675.068,906	19.178
84	579.424,118 675.050,276	85	579.437,652 675.040,462	16.718
87	579.448,677 675.050,656	88	579.469,977 675.043,094	22.603
90	579.445,994 675.046,313	91	579.440,935 675.038,245	9.523
93	579.452,275 675.029,65	94	579.455,866 675.022,29	8.189
96	579.452,844 675.007,123	97	579.458,336 674.999,269	9.584
99	579.477,188 675.012,864	100	579.478,145 675.021,166	8.357
102	579.482,991 675.038,265	103	579.485,195 675.042,155	4.471
105	579.490,251 675.044,301	106	579.503,876 675.051,602	15.458
108	579.503,167 675.051,954	109	579.488,155 675.055,643	15.459
111	579.481,06 675.069,317	112	579.485,804 675.080,232	11.901

Document care conține date cu caracter personal, protejat de prevederile Regulamentului (UE) nr. 679/2016 și Legii 190/2018

Punct început	X / Y	Punct sfârşit	X / Y	Lungime segment
112	579.485,804 675.080,232	113	579.486,968 675.082,91	2.92
115	579.494,277 675.099,213	116	579.519,079 675.149,327	55.916
118	579.512,368 675.152,649	119	579.504,645 675.136,237	18.138
121	579.492,208 675.111,633	122	579.488,41 675.104,433	8.14
124	579.485,914 675.099,692	125	579.479,462 675.085,915	15.213
127	579.468,059 675.061,165	1	579.461,394 675.062,92	6.892

Punct început	X / Y	Punct sfârşit	X / Y	Lungime segment
113	579.486,968 675.082,91	114	579.493,848 675.098,831	17.344
116	579.519,079 675.149,327	117	579.516,406 675.150,65	2.982
119	579.504,645 675.136,237	120	579.499,414 675.125,639	11.819
122	579.488,41 675.104,433	123	579.486,344 675.100,495	4.447
125	579.479,462 675.085,915	126	579.473,186 675.072,498	14.812

Punct început	X / Y	Punct sfârşit	X / Y	Lungime segment
114	579.493,848 675.098,831	115	579.494,277 675.099,213	0.574
117	579.516,406 675.150,65	118	579.512,368 675.152,649	4.506
120	579.499,414 675.125,639	121	579.492,208 675.111,633	15.751
123	579.486,344 675.100,495	124	579.485,914 675.099,692	0.911
126	579.473,186 675.072,498	127	579.468,059 675.061,165	12.439

**** Lungimile segmentelor sunt determinate în planul de proiecţie Stereo 70 şi sunt rotunjite la 1 milimetru.**
***** Distanţa dintre puncte este formată din segmente cumulate ce sunt mai mici decât valoarea 1 milimetru.**

Document care conține date cu caracter personal, protejat de prevederile Regulamentului (UE) nr. 679/2016 și Legii 190/2018

DATE DESPRE IMOBILUL NR. 5423

Oficiul de Cadastru şi Publicitate Imobiliară SUCEAVA
Biroul de Cadastru şi Publicitate Imobiliară Gura Humorului

A. Partea I. Descrierea imobilului

TEREN Intravilan

Adresa: Loc. Ciprian Porumbescu, Jud. Suceava

Nr. Crt	Nr cadastral Nr. topografic	Suprafaţa* (mp)	Observaţii / Referinţe
A1	35093	254	Sector cadastral:23 Teren neimprejmuit; Imobil partial imprejmuit.

B. Partea II. Proprietari şi acte

Inscrieri privitoare la dreptul de proprietate şi alte drepturi reale		Referinţe
5769 / 03/02/2020		
Act Administrativ nr. hotarare nr. 54, din 27/11/2006 emis de PRIMARIA CIPRIAN PORUMBESCU (anexa nr. 1);		
B3	Intabulare, drept de PROPRIETATE, dobandit prin Constituire, cota actuala 1/1, cota initiala 1/1	A1
	1) **COMUNA CIPRIAN PORUMBESCU DOMENIUL PRIVAT**, CIF:16391789	
	OBSERVATII: pozitie transcrisa din CF 30455/Ciprian Porumbescu, inscrisa prin incheierea nr. 2859 din 30/01/2012;	

C. Partea III. SARCINI .

Inscrieri privind dezmembramintele dreptului de proprietate, drepturi reale de garanţie şi sarcini	Referinţe
NU SUNT	

Anexa Nr. 1 La Partea I

Teren

Nr cadastral	Suprafaţa (mp)*	Observaţii / Referinţe
35093	254	Imobil partial imprejmuit.

* Suprafaţa este determinată in planul de proiecţie Stereo 70.

DETALII LINIARE IMOBIL

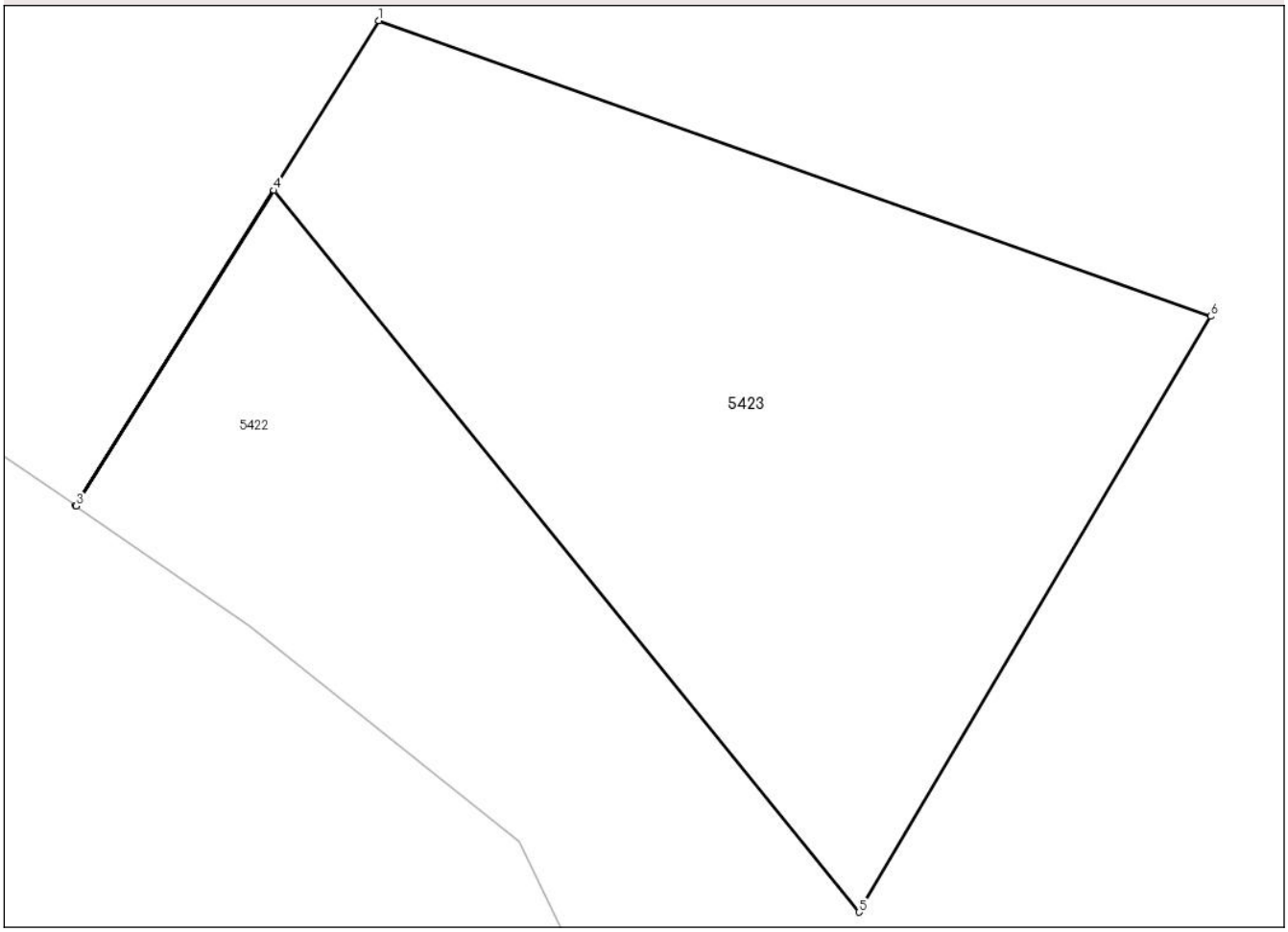

Date referitoare la teren

Crt	Categorie folosință	Intra vilan	Suprafaţa (mp)	Tarla	Parcelă	Nr. topo	Observaţii / Referinţe
1	pasune	DA	254	96	1974	-	

Lungime Segmente
1) Valorile lungimilor segmentelor sunt obţinute din proiecţie în plan.

Punct început	X / Y	Punct sfârşit	X / Y	Lungime segment (** (m)
1	579.448,677 675.050,656	2	579.440,919 675.038,256	14.627
2	579.440,919 675.038,256	3	579.440,935 675.038,245	0.019
3	579.440,935 675.038,245	4	579.445,994 675.046,313	9.523
4	579.445,994 675.046,313	5	579.460,977 675.027,852	23.776
5	579.460,977 675.027,852	6	579.469,977 675.043,094	17.701

Document care conține date cu caracter personal, protejat de prevederile Regulamentului (UE) nr. 679/2016 și Legii 190/2018

Punct început	X / Y	Punct sfârşit	X / Y	Lungime segment (** (m)
6	579.469,977 675.043,094	1	579.448,677 675.050,656	22.603

** Lungimile segmentelor sunt determinate în planul de proiecţie Stereo 70 şi sunt rotunjite la 1 milimetru.
*** Distanţa dintre puncte este formată din segmente cumulate ce sunt mai mici decât valoarea 1 milimetru.

Document care conține date cu caracter personal, protejat de prevederile Regulamentului (UE) nr. 679/2016 și Legii 190/2018

DATE DESPRE IMOBILUL NR. 5424

Oficiul de Cadastru şi Publicitate Imobiliară SUCEAVA
Biroul de Cadastru şi Publicitate Imobiliară Gura Humorului

A. Partea I. Descrierea imobilului

TEREN Necunoscut

Adresa: Loc. Ciprian Porumbescu, Jud. Suceava

Nr. Crt	Nr cadastral Nr. topografic	Suprafaţa* (mp)	Observaţii / Referinţe
A1	35100	300	Sector cadastral:23 Teren neimprejmuit; Teren partial imprejmuit.

Construcţii

Crt	Nr cadastral Nr. topografic	Adresa	Observaţii / Referinţe
A1.1	35100-C1	Loc. Ciprian Porumbescu, Jud. Suceava	Nr. niveluri:3; S. construita la sol:110 mp; Locuință (D+P+M) construită din zidărie în anul 2011, cu suprafața desfășurată de 330 mp.

B. Partea II. Proprietari şi acte

Inscrieri privitoare la dreptul de proprietate şi alte drepturi reale		Referinţe
5769 / 03/02/2020		
Act Administrativ nr. hotarare nr. 54, din 27/11/2006 emis de PRIMARIA CIPRIAN PORUMBESCU (anexa nr. 1);		
B3	Intabulare, drept de PROPRIETATE, dobandit prin Constituire, cota actuala 1/1, cota initiala 1/1	A1
	1) **COMUNA CIPRIAN PORUMBESCU DOMENIUL PRIVAT**, CIF:16391789	
	OBSERVATII: pozitie transcrisa din CF 30455/Ciprian Porumbescu, inscrisa prin incheierea nr. 2859 din 30/01/2012;	
15031 / 29/06/2023		
Act Administrativ nr. certificat de atestare a edificării/extinderii construcției nr. 2461, din 29/06/2023 emis de Primăria comunei Ciprian Porumbescu (Certificat de Edificare nr. 2461/29.06.2023);		
B7	Intabulare, drept de PROPRIETATE, dobandit prin Construire, cota actuala 1/1, cota initiala 1/1	A1.1
	1) **MELŢER ADRIAN-GHEORGHE**	

C. Partea III. SARCINI

Inscrieri privind dezmembramintele dreptului de proprietate, drepturi reale de garanţie şi sarcini		Referinţe
15031 / 29/06/2023		
Act Administrativ nr. hotărâre nr. 18, din 27/03/2007 emis de Consiliul Local al comunei Ciprian Porumbescu (Hotărârea de Consiliu Local nr. 18/27.03.2007);		
C1	Intabulare, drept de FOLOSINTA, dobandit prin Lege, cota actuala 1/1	A1
	1) **MELŢER ADRIAN-GHEORGHE**	

Document care conține date cu caracter personal, protejat de prevederile Regulamentului (UE) nr. 679/2016 și Legii 190/2018

Anexa Nr. 1 La Partea I

Teren

Nr cadastral	Suprafaţa (mp)*	Observaţii / Referinţe
35100	300	Teren partial imprejmuit.

* Suprafaţa este determinată in planul de proiecţie Stereo 70.

DETALII LINIARE IMOBIL

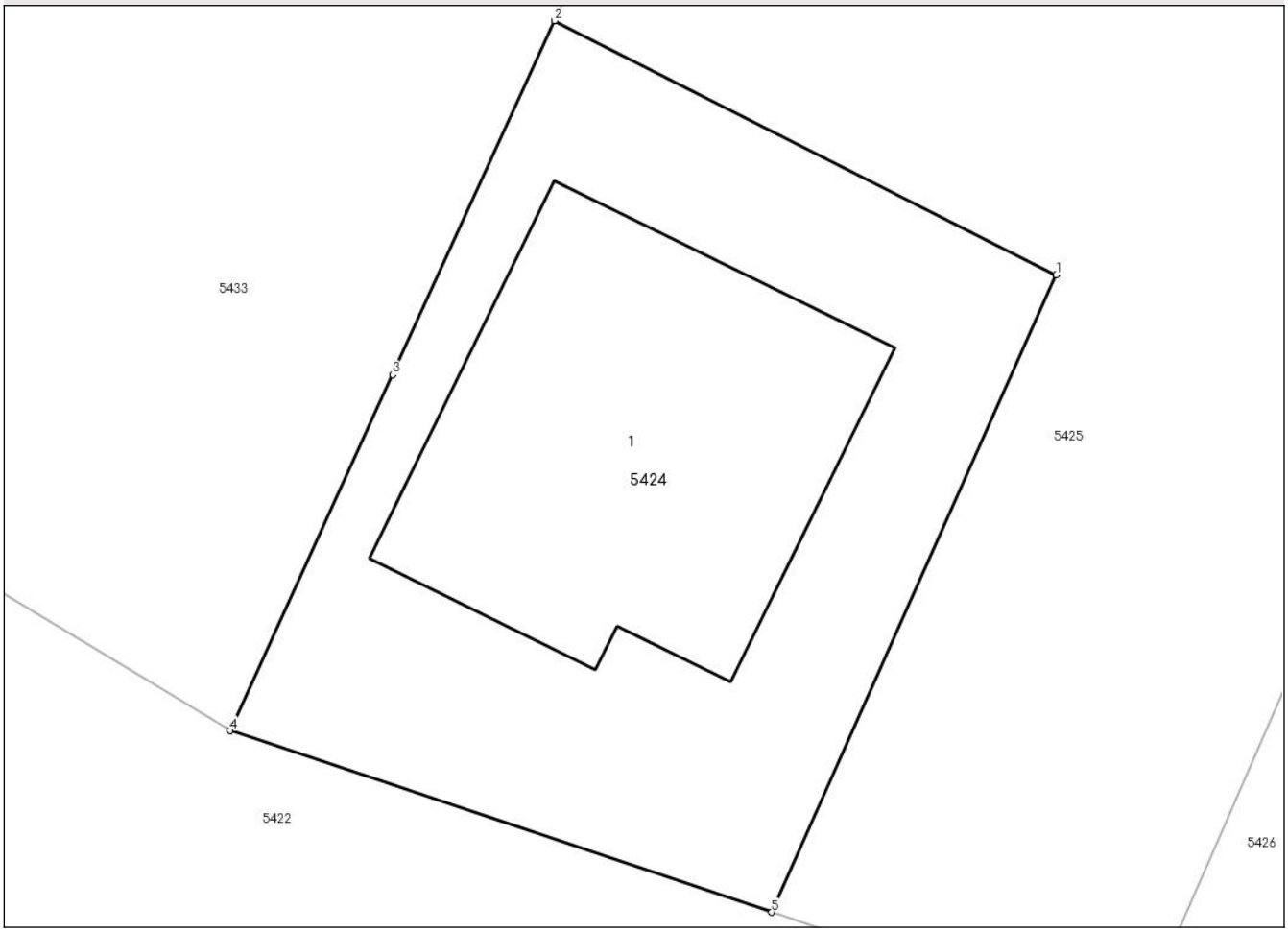

Date referitoare la teren

Crt	Categorie folosință	Intra vilan	Suprafaţa (mp)	Tarla	Parcelă	Nr. topo	Observaţii / Referinţe
1	curti constructii	DA	124	-	-	-	parte din pf 644
2	curti constructii	NU	176	96	1974	-	

Date referitoare la construcţii

Crt	Număr	Destinaţie construcţie	Supraf. (mp)	Situaţie juridică	Observaţii / Referinţe
A1.1	35100-C1	constructii de locuinte	110	Cu acte	Nr. niveluri:3; S. construita la sol:110 mp; Locuință (D+P+M) construită din zidărie în anul 2011, cu suprafața desfășurată de 330 mp.

Lungime Segmente
1) Valorile lungimilor segmentelor sunt obţinute din proiecţie în plan.

Punct început	X / Y	Punct sfârşit	X / Y	Lungime segment (** (m)
1	579.435,401 675.090,362	2	579.421,941 675.097,166	15.082
2	579.421,941 675.097,166	3	579.417,602 675.087,68	10.431

Document care conține date cu caracter personal, protejat de prevederile Regulamentului (UE) nr. 679/2016 și Legii 190/2018

Punct început	X / Y	Punct sfârşit	X / Y	Lungime segment (** (m)
3	579.417,602 675.087,68	4	579.413,238 675.078,141	10.49
4	579.413,238 675.078,141	5	579.427,766 675.073,28	15.32
5	579.427,766 675.073,28	1	579.435,401 675.090,362	18.711

** Lungimile segmentelor sunt determinate în planul de proiecţie Stereo 70 şi sunt rotunjite la 1 milimetru.
*** Distanţa dintre puncte este formată din segmente cumulate ce sunt mai mici decât valoarea 1 milimetru.

Document care conține date cu caracter personal, protejat de prevederile Regulamentului (UE) nr. 679/2016 și Legii 190/2018

DATE DESPRE IMOBILUL NR. 5425

Oficiul de Cadastru şi Publicitate Imobiliară SUCEAVA
Biroul de Cadastru şi Publicitate Imobiliară Gura Humorului

A. Partea I. Descrierea imobilului

TEREN Necunoscut

Adresa: Loc. Ciprian Porumbescu, Jud. Suceava

Nr. Crt	Nr cadastral Nr. topografic	Suprafaţa* (mp)	Observaţii / Referinţe
A1	35099	755	Sector cadastral:23 Teren neimprejmuit; Imobil partial imprejmuit.

B. Partea II. Proprietari şi acte

Inscrieri privitoare la dreptul de proprietate şi alte drepturi reale		Referinţe
8442 / 30/03/2023		
Act Notarial nr. 1401, din 28/03/2023 emis de Busuioc Ana Elena;		
B6	Intabulare, drept de PROPRIETATEbun propriu cu titlu de cumparare, dobandit prin Conventie, cota actuala 1/1, cota initiala 1/1	A1
	1) **MELŢER ADRIAN-GHEORGHE**	

C. Partea III. SARCINI .

Inscrieri privind dezmembramintele dreptului de proprietate, drepturi reale de garanţie şi sarcini	Referinţe
NU SUNT	

Anexa Nr. 1 La Partea I

Teren

Nr cadastral	Suprafaţa (mp)*	Observaţii / Referinţe
35099	755	Imobil partial imprejmuit.

* Suprafaţa este determinată in planul de proiecţie Stereo 70.

DETALII LINIARE IMOBIL

Date referitoare la teren

Crt	Categorie folosință	Intra vilan	Suprafaţa (mp)	Tarla	Parcelă	Nr. topo	Observaţii / Referinţe
1	arabil	DA	43	-	-	-	parte din pf 644
2	arabil	NU	712	96	1974	-	

Lungime Segmente
1) Valorile lungimilor segmentelor sunt obţinute din proiecţie în plan.

Punct început	X / Y	Punct sfârşit	X / Y	Lungime segment (** (m)
1	579.454,186 675.108,212	2	579.430,555 675.116,66	25.096
2	579.430,555 675.116,66	3	579.421,941 675.097,166	21.312
3	579.421,941 675.097,166	4	579.435,401 675.090,362	15.082
4	579.435,401 675.090,362	5	579.427,766 675.073,28	18.711

Document care conține date cu caracter personal, protejat de prevederile Regulamentului (UE) nr. 679/2016 și Legii 190/2018

Punct început	X / Y	Punct sfârşit	X / Y	Lungime segment (** (m)
5	579.427,766 675.073,28	6	579.437,458 675.070,037	10.22
6	579.437,458 675.070,037	1	579.454,186 675.108,212	41.679

** Lungimile segmentelor sunt determinate în planul de proiecţie Stereo 70 şi sunt rotunjite la 1 milimetru.
*** Distanţa dintre puncte este formată din segmente cumulate ce sunt mai mici decât valoarea 1 milimetru.

Document care conține date cu caracter personal, protejat de prevederile Regulamentului (UE) nr. 679/2016 și Legii 190/2018

DATE DESPRE IMOBILUL NR. 5426

Oficiul de Cadastru şi Publicitate Imobiliară SUCEAVA
Biroul de Cadastru şi Publicitate Imobiliară Gura Humorului

A. Partea I. Descrierea imobilului

TEREN Necunoscut

Adresa: Loc. Ciprian Porumbescu, Jud. Suceava

Nr. Crt	Nr cadastral Nr. topografic	Suprafaţa* (mp)	Observaţii / Referinţe
A1		1.441	Sector cadastral:23 Teren imprejmuit;

B. Partea II. Proprietari şi acte

Inscrieri privitoare la dreptul de proprietate şi alte drepturi reale		Referinţe
5426 / 03/03/2025		
Act Administrativ nr. 2122, din 09/04/2025 emis de Primaria Comunei Ciprian Porumbescu;		
B1	Inscrierea posesiei, drept de PROPRIETATE, dobandit prin Constituire, cota actuala 1/1	A1
	1) **NEIDENTIFICAT NEIDENTIFICAT**	
Act Normativ nr. 7, din 13/03/1996 emis de Parlamentul Romaniei;		
B2	Se noteaza mentiunea de proprietar neidentificat.	A1

C. Partea III. SARCINI .

Inscrieri privind dezmembramintele dreptului de proprietate, drepturi reale de garanţie şi sarcini	Referinţe
NU SUNT	

Document care conține date cu caracter personal, protejat de prevederile Regulamentului (UE) nr. 679/2016 și Legii 190/2018

Anexa Nr. 1 La Partea I

Teren

Nr cadastral	Suprafaţa (mp)*	Observaţii / Referinţe
	1.441	

* Suprafaţa este determinată in planul de proiecţie Stereo 70.

DETALII LINIARE IMOBIL

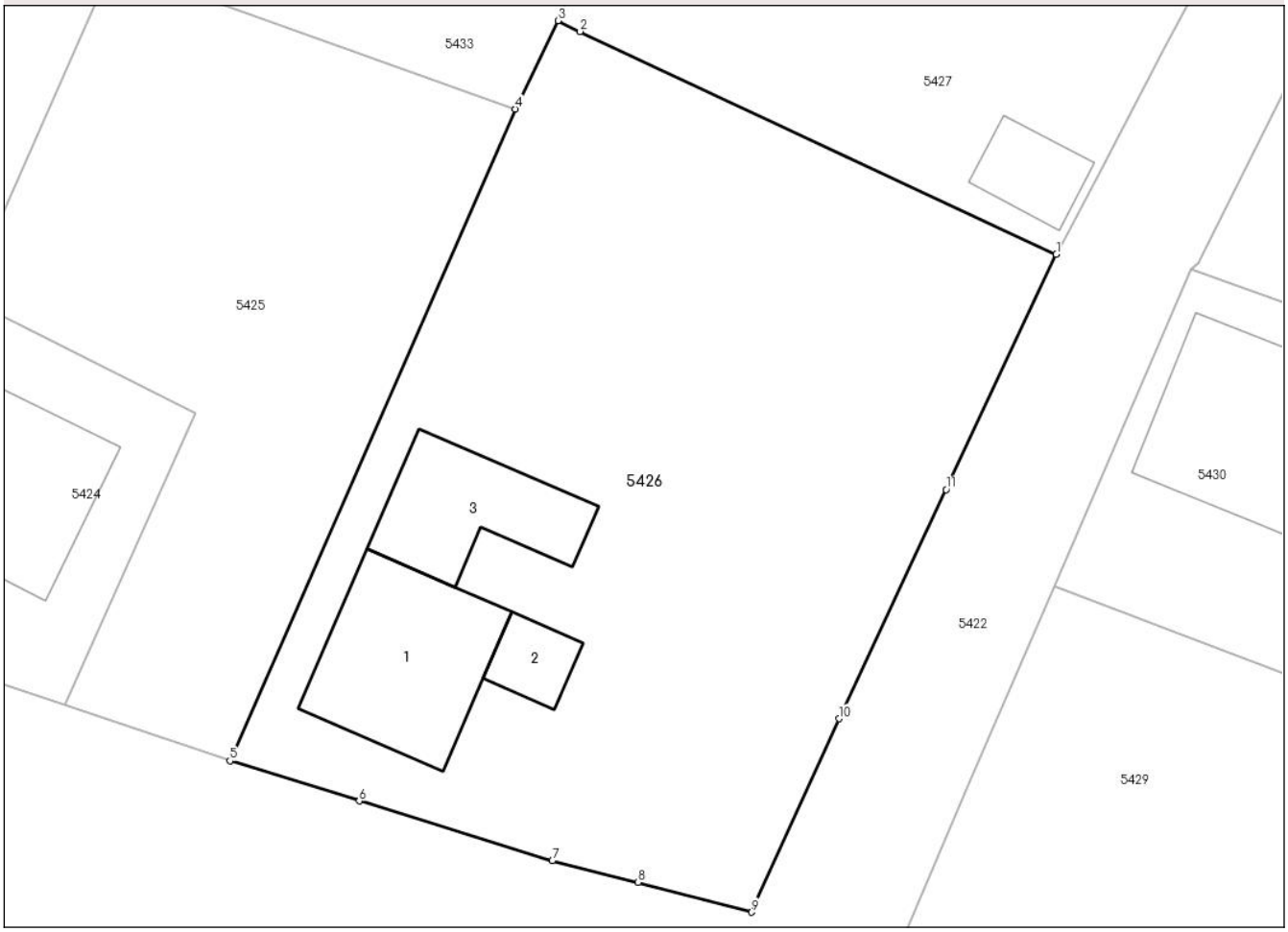

Date referitoare la teren

Crt	Categorie folosință	Intra vilan	Suprafaţa (mp)	Tarla	Parcelă	Nr. topo	Observaţii / Referinţe
1	arabil	DA	10	-	-	-	parte din pf 644
2	curti constructii	NU	380	96	1974	-	
3	arabil	NU	1.051	96	1974	-	

Date referitoare la construcţii

Crt	Număr	Destinaţie construcţie	Supraf. (mp)	Situaţie juridică	Observaţii / Referinţe
A1.1		constructii de locuinte	94	Fara acte	Nr. niveluri:2; S. construita la sol:94 mp; Locuinta, P+M
A1.2		constructii anexa	19	Fara acte	Nr. niveluri:1; S. construita la sol:19 mp; Anexa, P
A1.3		constructii anexa	66	Fara acte	Nr. niveluri:1; S. construita la sol:66 mp; Anexa, P

Lungime Segmente

1) Valorile lungimilor segmentelor sunt obţinute din proiecţie în plan.

Punct început	X / Y	Punct sfârşit	X / Y	Lungime segment (** (m)

Punct început	X / Y	Punct sfârşit	X / Y	Lungime segment (** (m)
1	579.485,914 675.099,692	2	579.458,001 675.112,754	30.818
2	579.458,001 675.112,754	3	579.456,7 675.113,382	1.445
3	579.456,7 675.113,382	4	579.454,186 675.108,212	5.749
4	579.454,186 675.108,212	5	579.437,458 675.070,037	41.679
5	579.437,458 675.070,037	6	579.445,043 675.067,685	7.941
6	579.445,043 675.067,685	7	579.456,359 675.064,176	11.848
7	579.456,359 675.064,176	8	579.461,394 675.062,92	5.189
8	579.461,394 675.062,92	9	579.468,059 675.061,165	6.892
9	579.468,059 675.061,165	10	579.473,186 675.072,498	12.439
10	579.473,186 675.072,498	11	579.479,462 675.085,915	14.812
11	579.479,462 675.085,915	1	579.485,914 675.099,692	15.213

** Lungimile segmentelor sunt determinate în planul de proiecţie Stereo 70 şi sunt rotunjite la 1 milimetru.
*** Distanţa dintre puncte este formată din segmente cumulate ce sunt mai mici decât valoarea 1 milimetru.

Document care conține date cu caracter personal, protejat de prevederile Regulamentului (UE) nr. 679/2016 și Legii 190/2018

DATE DESPRE IMOBILUL NR. 5427

Oficiul de Cadastru şi Publicitate Imobiliară SUCEAVA
Biroul de Cadastru şi Publicitate Imobiliară Gura Humorului

A. Partea I. Descrierea imobilului

TEREN Extravilan

Adresa: Jud. Suceava

Nr. Crt	Nr cadastral Nr. topografic	Suprafaţa* (mp)	Observaţii / Referinţe
A1	35098	978	Sector cadastral:23 Teren neimprejmuit; Imobil partial imprejmuit.

B. Partea II. Proprietari şi acte

Inscrieri privitoare la dreptul de proprietate şi alte drepturi reale		Referinţe
7652 / 23/04/2024		
Act Notarial nr. 1655, din 16/04/2024 emis de Busuioc Ovidiu;		
B5	Intabulare, drept de PROPRIETATEbun comun in devlamasie cu titllu de cumparare, dobandit prin Conventie, cota actuala 1/1, cota initiala 1/1	A1
	1) **IORGULESCU CONSTANTIN-BOGDAN** 2) **IORGULESCU GEORGIANA MIRABELA**	

C. Partea III. SARCINI .

Inscrieri privind dezmembramintele dreptului de proprietate, drepturi reale de garanţie şi sarcini	Referinţe
NU SUNT	

Document care conține date cu caracter personal, protejat de prevederile Regulamentului (UE) nr. 679/2016 și Legii 190/2018

Anexa Nr. 1 La Partea I

Teren

Nr cadastral	Suprafaţa (mp)*	Observaţii / Referinţe
35098	978	Imobil partial imprejmuit.

* Suprafaţa este determinată in planul de proiecţie Stereo 70.

DETALII LINIARE IMOBIL

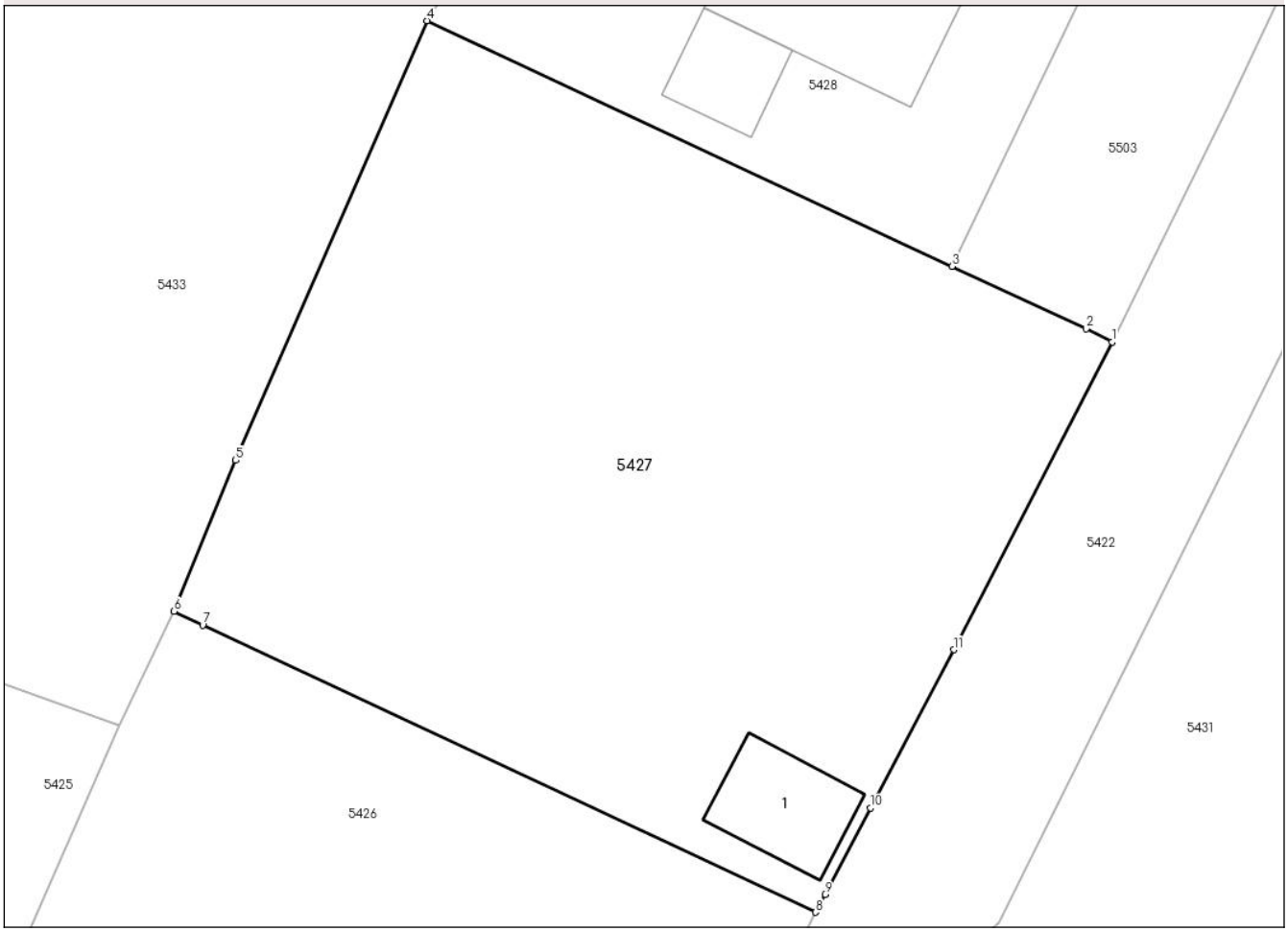

Date referitoare la teren

Crt	Categorie folosință	Intra vilan	Suprafaţa (mp)	Tarla	Parcelă	Nr. topo	Observaţii / Referinţe
1	curti constructii	NU	50	96	1974	-	
2	pasune	NU	928	96	1974	-	

Date referitoare la construcţii

Crt	Număr	Destinaţie construcţie	Supraf. (mp)	Situaţie juridică	Observaţii / Referinţe
A1.1		constructii anexa	27	Fara acte	Nr. niveluri:2; S. construita la sol:27 mp; Anexa

Lungime Segmente
1) Valorile lungimilor segmentelor sunt obţinute din proiecţie în plan.

Punct început	X / Y	Punct sfârşit	X / Y	Lungime segment (** (m)
1	579.499,414 675.125,639	2	579.498,23 675.126,228	1.322
2	579.498,23 675.126,228	3	579.492,129 675.129,079	6.734
3	579.492,129 675.129,079	4	579.468,23 675.140,246	26.379

Document care conține date cu caracter personal, protejat de prevederile Regulamentului (UE) nr. 679/2016 și Legii 190/2018

Punct început	X / Y	Punct sfârşit	X / Y	Lungime segment (** (m)
4	579.468,23 675.140,246	5	579.459,51 675.120,253	21.812
5	579.459,51 675.120,253	6	579.456,7 675.113,382	7.423
6	579.456,7 675.113,382	7	579.458,001 675.112,754	1.445
7	579.458,001 675.112,754	8	579.485,914 675.099,692	30.818
8	579.485,914 675.099,692	9	579.486,344 675.100,495	0.911
9	579.486,344 675.100,495	10	579.488,41 675.104,433	4.447
10	579.488,41 675.104,433	11	579.492,208 675.111,633	8.14
11	579.492,208 675.111,633	1	579.499,414 675.125,639	15.751

** Lungimile segmentelor sunt determinate în planul de proiecţie Stereo 70 şi sunt rotunjite la 1 milimetru.
*** Distanţa dintre puncte este formată din segmente cumulate ce sunt mai mici decât valoarea 1 milimetru.

Document care conține date cu caracter personal, protejat de prevederile Regulamentului (UE) nr. 679/2016 și Legii 190/2018

DATE DESPRE IMOBILUL NR. 5428

Oficiul de Cadastru şi Publicitate Imobiliară SUCEAVA
Biroul de Cadastru şi Publicitate Imobiliară Gura Humorului

A. Partea I. Descrierea imobilului

TEREN Extravilan

Adresa: Jud. Suceava

Nr. Crt	Nr cadastral Nr. topografic	Suprafaţa* (mp)	Observaţii / Referinţe
A1	35097	684	Sector cadastral:23 Teren neimprejmuit; Imobil partial imprejmuit.

Construcţii

Crt	Nr cadastral Nr. topografic	Adresa	Observaţii / Referinţe
A1.1		Jud. Suceava	Nr. niveluri:1; S. construita la sol:135 mp; Locuinta, P

B. Partea II. Proprietari şi acte

Inscrieri privitoare la dreptul de proprietate şi alte drepturi reale		Referinţe
5428 / 03/03/2025		
Act Administrativ nr. 2122, din 09/04/2025 emis de Primaria comunei Ciprian Porumbescu;		
B2	Intabulare, drept de PROPRIETATE, dobandit prin Construire, cota actuala 1/1	A1.1
	1) **ONIGA CĂTĂLINA**	
5769 / 03/02/2020		
Act Administrativ nr. hotarare nr. 54, din 27/11/2006 emis de PRIMARIA CIPRIAN PORUMBESCU (anexa nr. 1);		
B3	Intabulare, drept de PROPRIETATE, dobandit prin Constituire, cota actuala 1/1, cota initiala 1/1	A1
	1) **COMUNA CIPRIAN PORUMBESCU DOMENIUL PRIVAT**, CIF:16391789	
	OBSERVATII: pozitie transcrisa din CF 30455/Ciprian Porumbescu, inscrisa prin incheierea nr. 2859 din 30/01/2012;	

C. Partea III. SARCINI

Inscrieri privind dezmembramintele dreptului de proprietate, drepturi reale de garanţie şi sarcini		Referinţe
5428 / 03/03/2025		
Act Administrativ nr. 33, din 21/10/2013 emis de Primaria comunei Ciprian Porumbescu;		
C1	Intabulare, drept de FOLOSINTAgratuită pe durata existenței locuinței proprietate personală, pentru suprafata de 500 mp, dobandit prin Lege, cota actuala 1/1	A1
	1) **ONIGA CĂTĂLINA**	

Document care conține date cu caracter personal, protejat de prevederile Regulamentului (UE) nr. 679/2016 și Legii 190/2018

Anexa Nr. 1 La Partea I

Teren

Nr cadastral	Suprafaţa (mp)*	Observaţii / Referinţe
35097	684	Imobil partial imprejmuit.

* Suprafaţa este determinată in planul de proiecţie Stereo 70.

DETALII LINIARE IMOBIL

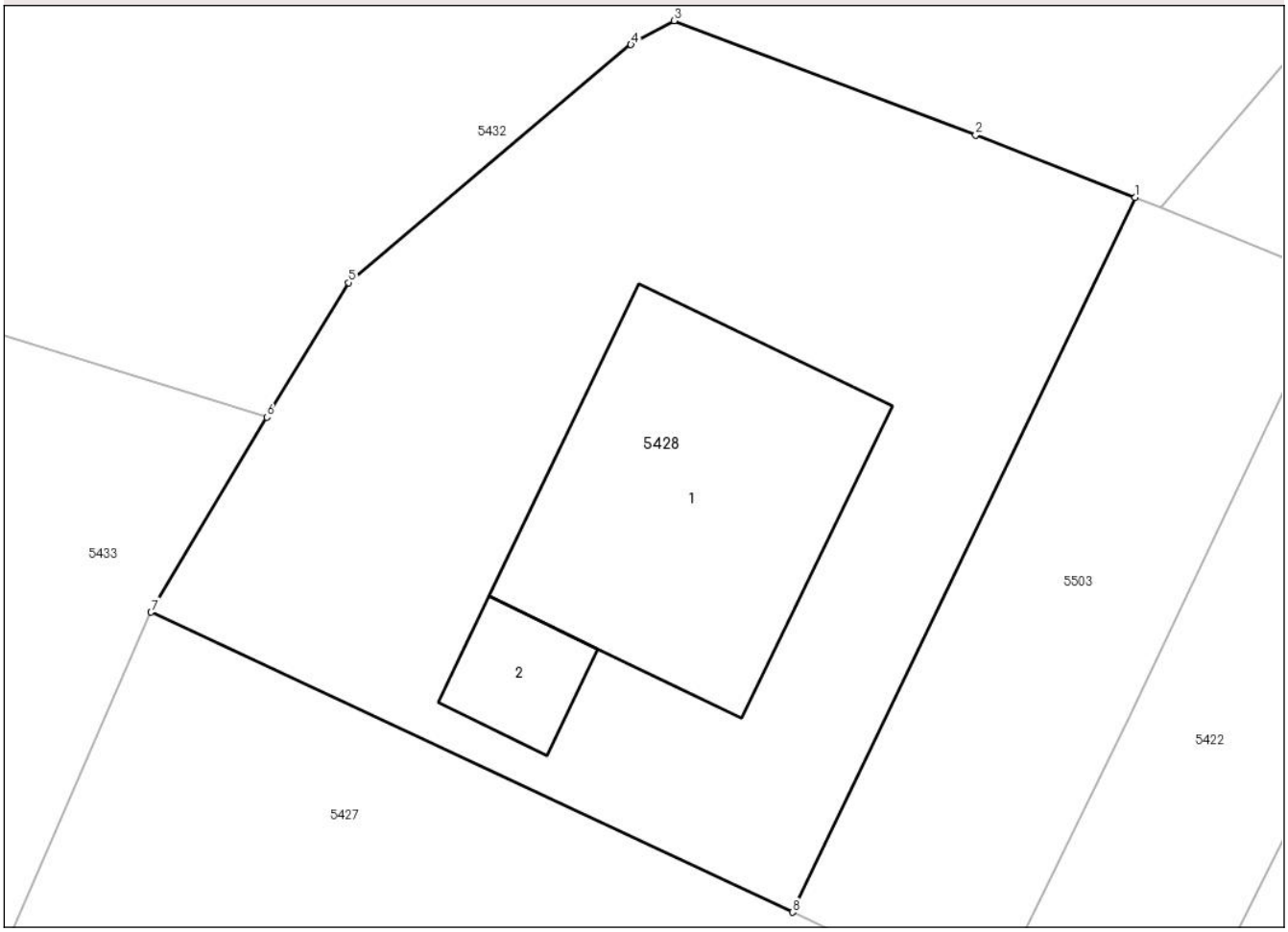

Date referitoare la teren

Crt	Categorie folosință	Intra vilan	Suprafaţa (mp)	Tarla	Parcelă	Nr. topo	Observaţii / Referinţe
1	curti constructii	NU	384	96	1974	-	
2	pasune	NU	300	96	1974	-	

Date referitoare la construcţii

Crt	Număr	Destinaţie construcţie	Supraf. (mp)	Situaţie juridică	Observaţii / Referinţe
A1.1		constructii de locuinte	135	Cu acte	Nr. niveluri:1; S. construita la sol:135 mp; Locuinta, P
A1.2		constructii anexa	20	Fara acte	Nr. niveluri:1; S. construita la sol:20 mp; Anexa, P

Lungime Segmente

1) Valorile lungimilor segmentelor sunt obţinute din proiecţie în plan.

Punct început	X / Y	Punct sfârşit	X / Y	Lungime segment (** (m)
1	579.504,889 675.155,686	2	579.498,955 675.158,012	6.374
2	579.498,955 675.158,012	3	579.487,715 675.162,264	12.017

Document care conține date cu caracter personal, protejat de prevederile Regulamentului (UE) nr. 679/2016 și Legii 190/2018

Punct început	X / Y	Punct sfârşit	X / Y	Lungime segment (** (m)
3	579.487,715 675.162,264	4	579.486,108 675.161,374	1.837
4	579.486,108 675.161,374	5	579.475,592 675.152,511	13.753
5	579.475,592 675.152,511	6	579.472,537 675.147,508	5.862
6	579.472,537 675.147,508	7	579.468,23 675.140,246	8.443
7	579.468,23 675.140,246	8	579.492,129 675.129,079	26.379
8	579.492,129 675.129,079	1	579.504,889 675.155,686	29.508

** Lungimile segmentelor sunt determinate în planul de proiecţie Stereo 70 şi sunt rotunjite la 1 milimetru.
*** Distanţa dintre puncte este formată din segmente cumulate ce sunt mai mici decât valoarea 1 milimetru.

Document care conține date cu caracter personal, protejat de prevederile Regulamentului (UE) nr. 679/2016 și Legii 190/2018

DATE DESPRE IMOBILUL NR. 5429

Oficiul de Cadastru şi Publicitate Imobiliară SUCEAVA
Biroul de Cadastru şi Publicitate Imobiliară Gura Humorului

A. Partea I. Descrierea imobilului

TEREN Intravilan

Adresa: Loc. Ciprian Porumbescu, Jud. Suceava

Nr. Crt	Nr cadastral Nr. topografic	Suprafaţa* (mp)	Observaţii / Referinţe
A1	35094	579	Sector cadastral:23 Teren neimprejmuit; Imobil partial imprejmuit.

B. Partea II. Proprietari şi acte

Inscrieri privitoare la dreptul de proprietate şi alte drepturi reale		Referinţe
8311 / 29/03/2023		
Act Notarial nr. 1403, din 28/03/2023 emis de Busuioc Ovidiu;		
B6	Intabulare, drept de PROPRIETATEbun comun in devalmasie, dobandit prin Conventie, cota actuala 1/1, cota initiala 1/1	A1
	1) **SABIN CONSTANTIN** 2) **SABIN SIMONA-MARIA**	

C. Partea III. SARCINI .

Inscrieri privind dezmembramintele dreptului de proprietate, drepturi reale de garanţie şi sarcini	Referinţe
NU SUNT	

Document care conține date cu caracter personal, protejat de prevederile Regulamentului (UE) nr. 679/2016 și Legii 190/2018

Anexa Nr. 1 La Partea I

Teren

Nr cadastral	Suprafaţa (mp)*	Observaţii / Referinţe
35094	579	Imobil partial imprejmuit.

* Suprafaţa este determinată in planul de proiecţie Stereo 70.

DETALII LINIARE IMOBIL

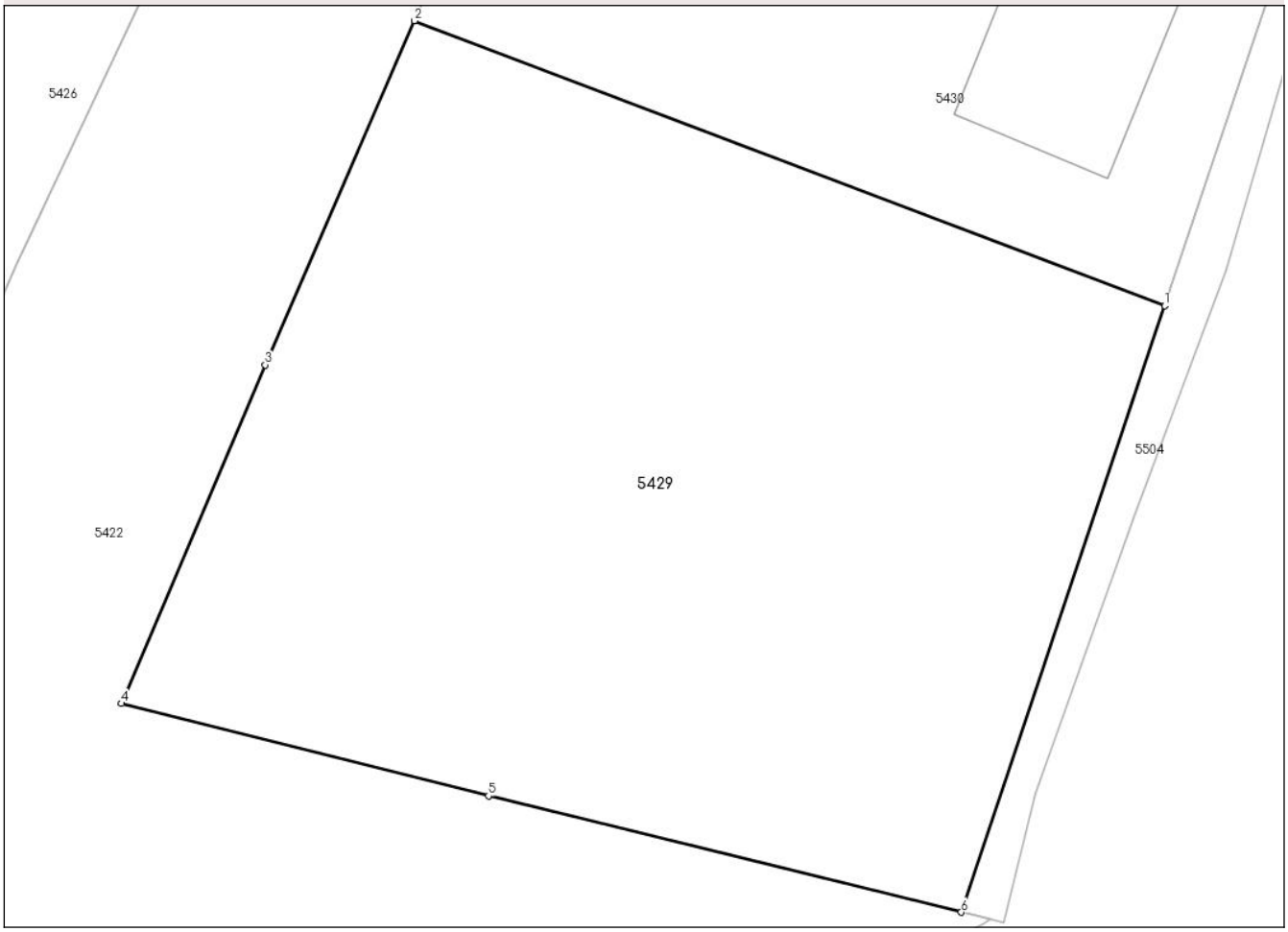

Date referitoare la teren

Crt	Categorie folosință	Intra vilan	Suprafaţa (mp)	Tarla	Parcelă	Nr. topo	Observaţii / Referinţe
1	arabil	DA	579	-	-	-	parte din pf 644

Lungime Segmente
1) Valorile lungimilor segmentelor sunt obţinute din proiecţie în plan.

Punct început	X / Y	Punct sfârşit	X / Y	Lungime segment (** (m)
1	579.509,625 675.071,195	2	579.485,804 675.080,232	25.478
2	579.485,804 675.080,232	3	579.481,06 675.069,317	11.901
3	579.481,06 675.069,317	4	579.476,502 675.058,576	11.668
4	579.476,502 675.058,576	5	579.488,155 675.055,643	12.016
5	579.488,155 675.055,643	6	579.503,167 675.051,954	15.459

Document care conține date cu caracter personal, protejat de prevederile Regulamentului (UE) nr. 679/2016 și Legii 190/2018

Punct început	X / Y	Punct sfârşit	X / Y	Lungime segment (** (m)
6	579.503,167 675.051,954	1	579.509,625 675.071,195	20.296

** Lungimile segmentelor sunt determinate în planul de proiecţie Stereo 70 şi sunt rotunjite la 1 milimetru.
*** Distanţa dintre puncte este formată din segmente cumulate ce sunt mai mici decât valoarea 1 milimetru.

Document care conține date cu caracter personal, protejat de prevederile Regulamentului (UE) nr. 679/2016 și Legii 190/2018

DATE DESPRE IMOBILUL NR. 5430

Oficiul de Cadastru şi Publicitate Imobiliară SUCEAVA
Biroul de Cadastru şi Publicitate Imobiliară Gura Humorului

A. Partea I. Descrierea imobilului

TEREN Intravilan

Adresa: Loc. Ciprian Porumbescu, Jud. Suceava

Nr. Crt	Nr cadastral Nr. topografic	Suprafaţa* (mp)	Observaţii / Referinţe
A1	35095	500	Sector cadastral:23 Teren neimprejmuit; Teren partial imprejmuit.

B. Partea II. Proprietari şi acte

Inscrieri privitoare la dreptul de proprietate şi alte drepturi reale		Referinţe
5769 / 03/02/2020		
Act Administrativ nr. hotarare nr. 54, din 27/11/2006 emis de PRIMARIA CIPRIAN PORUMBESCU (anexa nr. 1);		
B3	Intabulare, drept de PROPRIETATE, dobandit prin Constituire, cota actuala 1/1, cota initiala 1/1	A1
	1) **COMUNA CIPRIAN PORUMBESCU DOMENIUL PRIVAT**, CIF:16391789	
	OBSERVATII: pozitie transcrisa din CF 30455/Ciprian Porumbescu, inscrisa prin incheierea nr. 2859 din 30/01/2012;	

C. Partea III. SARCINI .

Inscrieri privind dezmembramintele dreptului de proprietate, drepturi reale de garanţie şi sarcini	Referinţe
NU SUNT	

Anexa Nr. 1 La Partea I

Teren

Nr cadastral	Suprafaţa (mp)*	Observaţii / Referinţe
35095	500	Teren partial imprejmuit.

* Suprafaţa este determinată in planul de proiecţie Stereo 70.

DETALII LINIARE IMOBIL

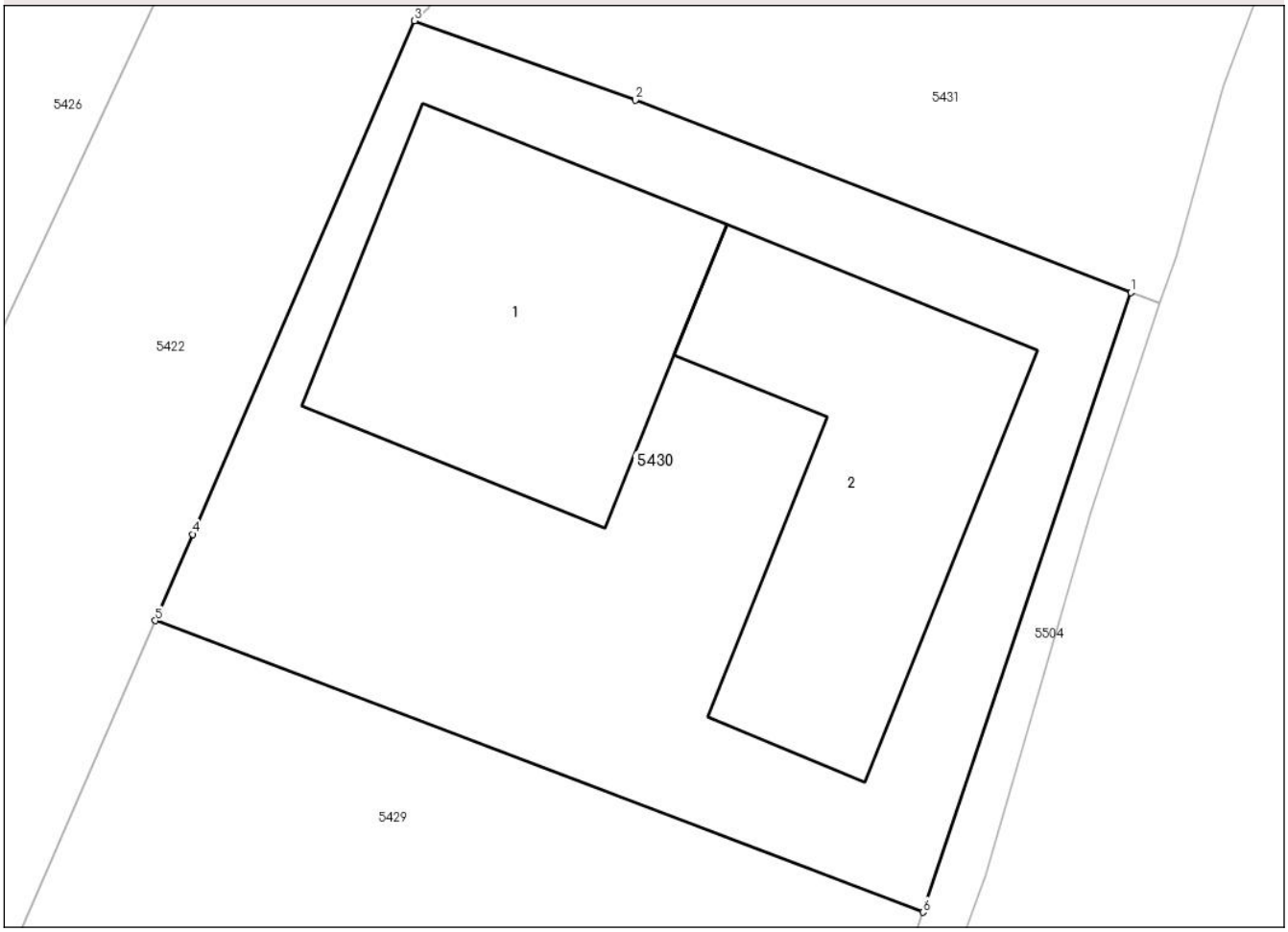

Date referitoare la teren

Crt	Categorie folosință	Intra vilan	Suprafaţa (mp)	Tarla	Parcelă	Nr. topo	Observaţii / Referinţe
1	curti constructii	DA	430	-	-	-	parte din pf 644
2	pasune	DA	70	-	-	-	parte din pf 644

Date referitoare la construcţii

Crt	Număr	Destinaţie construcţie	Supraf. (mp)	Situaţie juridică	Observaţii / Referinţe
A1.1		constructii de locuinte	103	Fara acte	Nr. niveluri:1; S. construita la sol:103 mp; Locuinta, P
A1.2		constructii anexa	99	Fara acte	Nr. niveluri:1; S. construita la sol:99 mp; Anexa, P

Lungime Segmente

1) Valorile lungimilor segmentelor sunt obţinute din proiecţie în plan.

Punct început	X / Y	Punct sfârşit	X / Y	Lungime segment (** (m)
1	579.516,074 675.090,407	2	579.500,699 675.096,371	16.491
2	579.500,699 675.096,371	3	579.493,848 675.098,831	7.279

Document care conține date cu caracter personal, protejat de prevederile Regulamentului (UE) nr. 679/2016 și Legii 190/2018

Punct început	X / Y	Punct sfârşit	X / Y	Lungime segment (** (m)
3	579.493,848 675.098,831	4	579.486,968 675.082,91	17.344
4	579.486,968 675.082,91	5	579.485,804 675.080,232	2.92
5	579.485,804 675.080,232	6	579.509,625 675.071,195	25.478
6	579.509,625 675.071,195	1	579.516,074 675.090,407	20.266

** Lungimile segmentelor sunt determinate în planul de proiecţie Stereo 70 şi sunt rotunjite la 1 milimetru.
*** Distanţa dintre puncte este formată din segmente cumulate ce sunt mai mici decât valoarea 1 milimetru.

Document care conține date cu caracter personal, protejat de prevederile Regulamentului (UE) nr. 679/2016 și Legii 190/2018

DATE DESPRE IMOBILUL NR. 5431

Oficiul de Cadastru şi Publicitate Imobiliară SUCEAVA
Biroul de Cadastru şi Publicitate Imobiliară Gura Humorului

A. Partea I. Descrierea imobilului

TEREN Necunoscut

Adresa: Loc. Ciprian Porumbescu, Jud. Suceava

Nr. Crt	Nr cadastral Nr. topografic	Suprafaţa* (mp)	Observaţii / Referinţe
A1	35096	2.140	Sector cadastral:23 Teren neimprejmuit; Teren partial imprejmuit.

B. Partea II. Proprietari şi acte

Inscrieri privitoare la dreptul de proprietate şi alte drepturi reale		Referinţe
5769 / 03/02/2020		
Act Administrativ nr. hotarare nr. 54, din 27/11/2006 emis de PRIMARIA CIPRIAN PORUMBESCU (anexa nr. 1);		
B3	Intabulare, drept de PROPRIETATE, dobandit prin Constituire, cota actuala 1/1, cota initiala 1/1	A1
	1) **COMUNA CIPRIAN PORUMBESCU DOMENIUL PRIVAT**, CIF:16391789	
	OBSERVATII: pozitie transcrisa din CF 30455/Ciprian Porumbescu, inscrisa prin incheierea nr. 2859 din 30/01/2012;	

C. Partea III. SARCINI .

Inscrieri privind dezmembramintele dreptului de proprietate, drepturi reale de garanţie şi sarcini	Referinţe
NU SUNT	

Document care conține date cu caracter personal, protejat de prevederile Regulamentului (UE) nr. 679/2016 și Legii 190/2018

Anexa Nr. 1 La Partea I

Teren

Nr cadastral	Suprafaţa (mp)*	Observaţii / Referinţe
35096	2.140	Teren partial imprejmuit.

* Suprafaţa este determinată in planul de proiecţie Stereo 70.

DETALII LINIARE IMOBIL

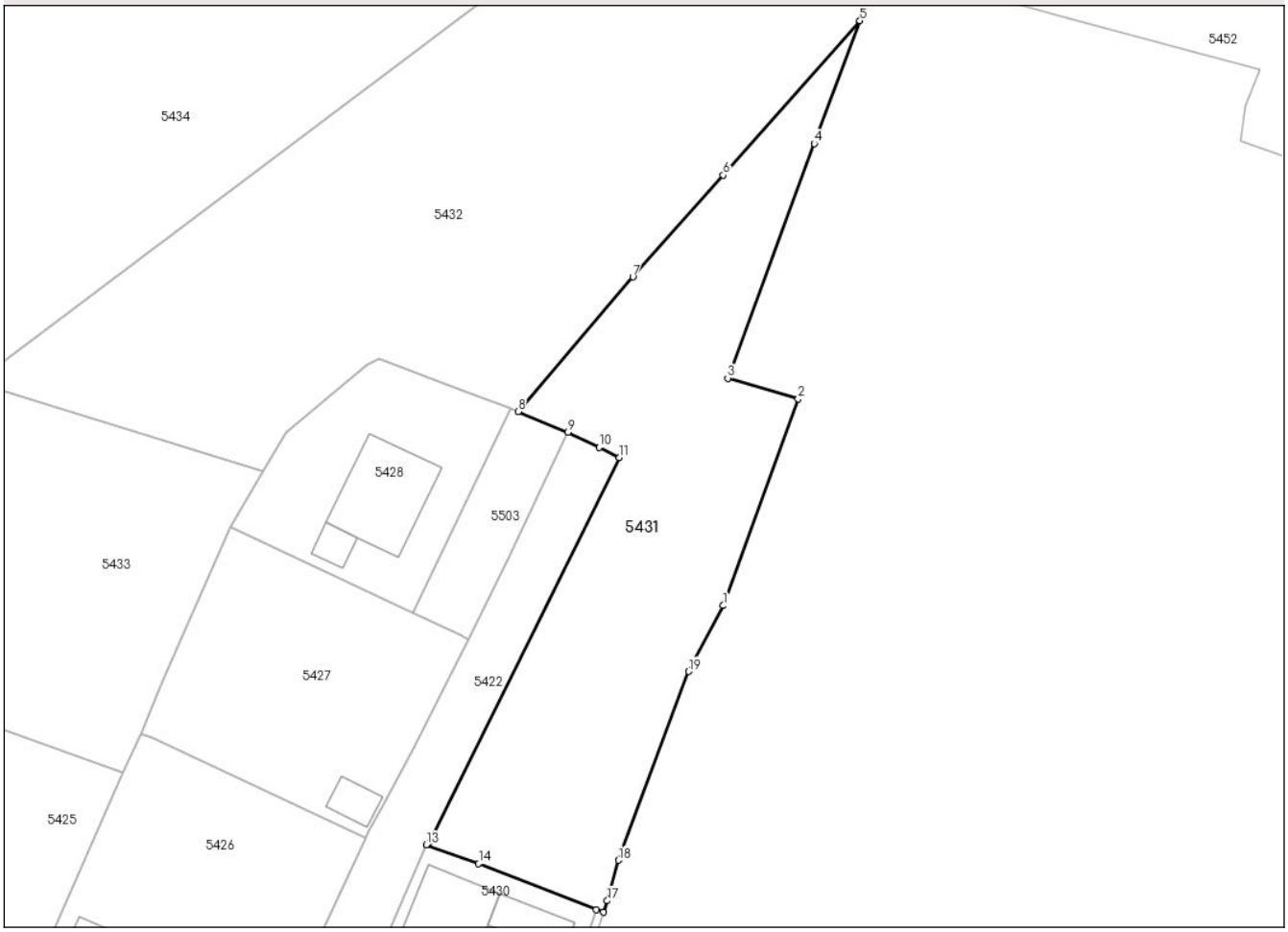

Date referitoare la teren

Crt	Categorie folosință	Intra vilan	Suprafaţa (mp)	Tarla	Parcelă	Nr. topo	Observaţii / Referinţe
1	pasune	DA	1.912	-	-	-	parte din pf 644
2	pasune	NU	228	96	1974	-	

Lungime Segmente

1) Valorile lungimilor segmentelor sunt obţinute din proiecţie în plan.

Punct început	X / Y	Punct sfârşit	X / Y	Lungime segment (** (m)
1	579.532,619 675.130,03	2	579.542,41 675.156,999	28.691
2	579.542,41 675.156,999	3	579.533,197 675.159,678	9.595
3	579.533,197 675.159,678	4	579.544,499 675.190,272	32.615
4	579.544,499 675.190,272	5	579.550,464 675.206,284	17.087

Document care conține date cu caracter personal, protejat de prevederile Regulamentului (UE) nr. 679/2016 și Legii 190/2018

Punct început	X / Y	Punct sfârşit	X / Y	Lungime segment (** (m)
5	579.550,464 675.206,284	6	579.532,602 675.186,149	26.916
6	579.532,602 675.186,149	7	579.520,836 675.172,886	17.73
7	579.520,836 675.172,886	8	579.505,845 675.155,312	23.099
8	579.505,845 675.155,312	9	579.512,368 675.152,649	7.046
9	579.512,368 675.152,649	10	579.516,406 675.150,65	4.506
10	579.516,406 675.150,65	11	579.519,079 675.149,327	2.982
11	579.519,079 675.149,327	12	579.494,277 675.099,213	55.916
12	579.494,277 675.099,213	13	579.493,848 675.098,831	0.574
13	579.493,848 675.098,831	14	579.500,699 675.096,371	7.279
14	579.500,699 675.096,371	15	579.516,074 675.090,407	16.491
15	579.516,074 675.090,407	16	579.516,97 675.090,059	0.961
16	579.516,97 675.090,059	17	579.517,478 675.091,543	1.569
17	579.517,478 675.091,543	18	579.518,969 675.096,824	5.487
18	579.518,969 675.096,824	19	579.528,077 675.121,453	26.259
19	579.528,077 675.121,453	1	579.532,619 675.130,03	9.705

** Lungimile segmentelor sunt determinate în planul de proiecţie Stereo 70 şi sunt rotunjite la 1 milimetru.
*** Distanţa dintre puncte este formată din segmente cumulate ce sunt mai mici decât valoarea 1 milimetru.

Document care conține date cu caracter personal, protejat de prevederile Regulamentului (UE) nr. 679/2016 și Legii 190/2018

DATE DESPRE IMOBILUL NR. 5432

Oficiul de Cadastru şi Publicitate Imobiliară SUCEAVA
Biroul de Cadastru şi Publicitate Imobiliară Gura Humorului

A. Partea I. Descrierea imobilului

TEREN Necunoscut

Adresa: Loc. Ciprian Porumbescu, Jud. Suceava

Nr. Crt	Nr cadastral Nr. topografic	Suprafaţa* (mp)	Observaţii / Referinţe
A1	30212	5.448	Sector cadastral:23 Teren imprejmuit; Teren partial imprejmuit.

B. Partea II. Proprietari şi acte

Inscrieri privitoare la dreptul de proprietate şi alte drepturi reale		Referinţe
36203 / 22/12/2009		
Act Administrativ nr. 3, din 27/02/2009 emis de CONSILIUL LOCAL CIPRIAN PORUMBESCU (ANEXA LA HOT NR.3/20009);		
B2	Intabulare, drept de PROPRIETATE, dobandit prin Lege, cota actuala 1/1, cota initiala 1/1	A1
	1) **COMUNA CIPRIAN PORUMBESCU-DOMENIUL PUBLIC**, CIF:16391789	

C. Partea III. SARCINI .

Inscrieri privind dezmembramintele dreptului de proprietate, drepturi reale de garanţie şi sarcini	Referinţe
NU SUNT	

Document care conține date cu caracter personal, protejat de prevederile Regulamentului (UE) nr. 679/2016 și Legii 190/2018

Anexa Nr. 1 La Partea I

Teren

Nr cadastral	Suprafaţa (mp)*	Observaţii / Referinţe
30212	5.448	Teren partial imprejmuit.

* Suprafaţa este determinată in planul de proiecţie Stereo 70.

DETALII LINIARE IMOBIL

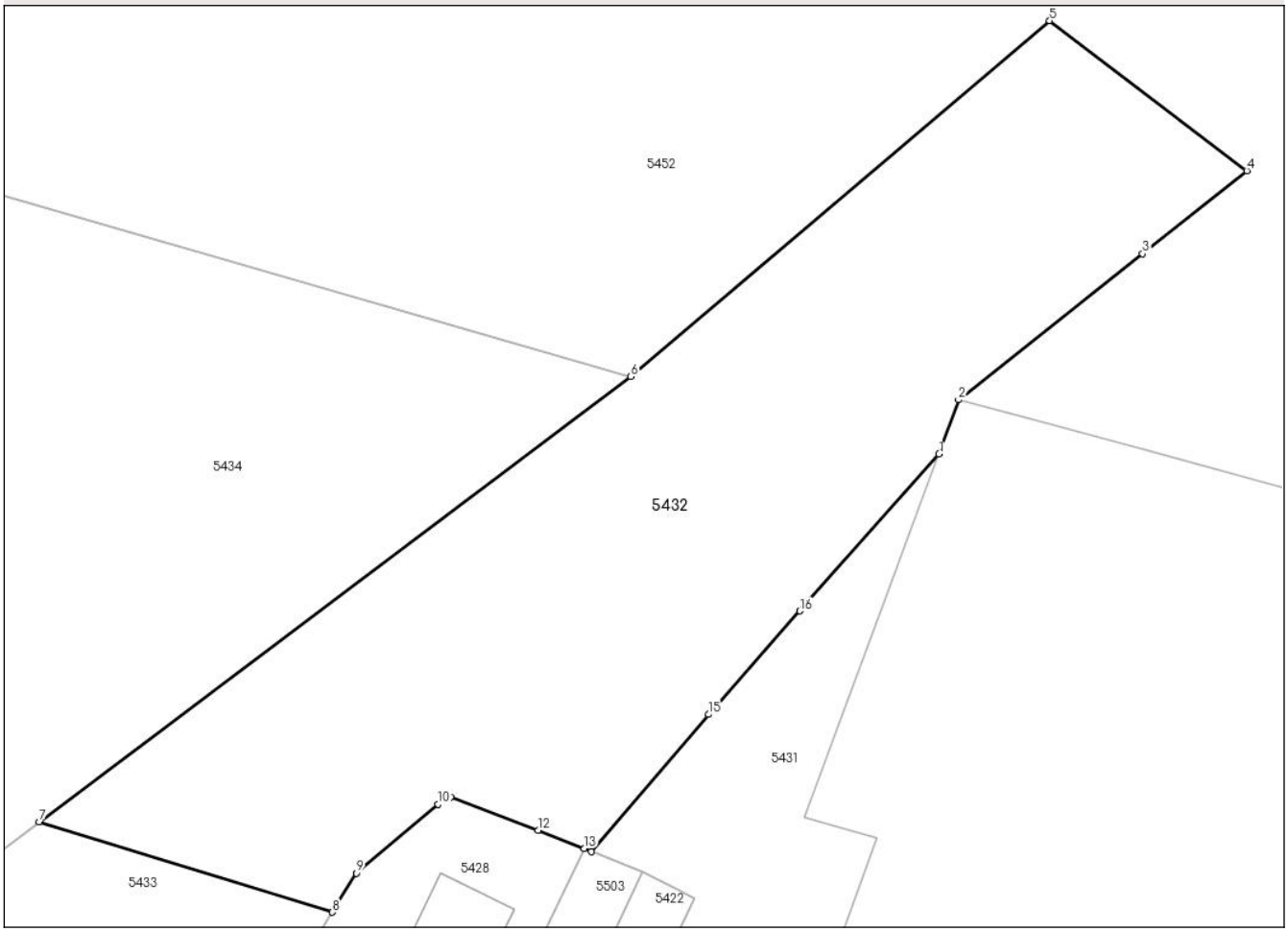

Date referitoare la teren

Crt	Categorie folosință	Intra vilan	Suprafaţa (mp)	Tarla	Parcelă	Nr. topo	Observaţii / Referinţe
1	pasune	DA	503	-	-	-	parte din pf 644
2	pasune	NU	4.945	96	1974	-	

Lungime Segmente
1) Valorile lungimilor segmentelor sunt obţinute din proiecţie în plan.

Punct început	X / Y	Punct sfârşit	X / Y	Lungime segment (** (m)
1	579.550,464 675.206,284	2	579.552,981 675.213,247	7.404
2	579.552,981 675.213,247	3	579.576,586 675.232,008	30.152
3	579.576,586 675.232,008	4	579.589,992 675.242,662	17.124
4	579.589,992 675.242,662	5	579.564,663 675.261,895	31.804

Document care conține date cu caracter personal, protejat de prevederile Regulamentului (UE) nr. 679/2016 și Legii 190/2018

Punct început	X / Y	Punct sfârşit	X / Y	Lungime segment (** (m)
5	579.564,663 675.261,895	6	579.510,878 675.216,249	70.543
6	579.510,878 675.216,249	7	579.434,893 675.159,113	95.07
7	579.434,893 675.159,113	8	579.472,537 675.147,508	39.392
8	579.472,537 675.147,508	9	579.475,592 675.152,511	5.862
9	579.475,592 675.152,511	10	579.486,108 675.161,374	13.753
10	579.486,108 675.161,374	11	579.487,715 675.162,264	1.837
11	579.487,715 675.162,264	12	579.498,955 675.158,012	12.017
12	579.498,955 675.158,012	13	579.504,889 675.155,686	6.374
13	579.504,889 675.155,686	14	579.505,845 675.155,312	1.027
14	579.505,845 675.155,312	15	579.520,836 675.172,886	23.099
15	579.520,836 675.172,886	16	579.532,602 675.186,149	17.73
16	579.532,602 675.186,149	1	579.550,464 675.206,284	26.916

** Lungimile segmentelor sunt determinate în planul de proiecţie Stereo 70 şi sunt rotunjite la 1 milimetru.
*** Distanţa dintre puncte este formată din segmente cumulate ce sunt mai mici decât valoarea 1 milimetru.

Document care conține date cu caracter personal, protejat de prevederile Regulamentului (UE) nr. 679/2016 și Legii 190/2018

DATE DESPRE IMOBILUL NR. 5433

Oficiul de Cadastru şi Publicitate Imobiliară SUCEAVA
Biroul de Cadastru şi Publicitate Imobiliară Gura Humorului

A. Partea I. Descrierea imobilului

TEREN Necunoscut

Adresa: Loc. Ciprian Porumbescu, Jud. Suceava

Nr. Crt	Nr cadastral Nr. topografic	Suprafaţa* (mp)	Observaţii / Referinţe
A1	35101	3.916	Sector cadastral:23 Teren imprejmuit; Teren partial imprejmuit.

B. Partea II. Proprietari şi acte

Inscrieri privitoare la dreptul de proprietate şi alte drepturi reale		Referinţe
5769 / 03/02/2020		
Act Administrativ nr. hotarare nr. 54, din 27/11/2006 emis de PRIMARIA CIPRIAN PORUMBESCU (anexa nr. 1);		
B3	Intabulare, drept de PROPRIETATE, dobandit prin Constituire, cota actuala 1/1, cota initiala 1/1	A1
	1) **COMUNA CIPRIAN PORUMBESCU DOMENIUL PRIVAT**, CIF:16391789	
	OBSERVATII: pozitie transcrisa din CF 30455/Ciprian Porumbescu, inscrisa prin incheierea nr. 2859 din 30/01/2012;	

C. Partea III. SARCINI .

Inscrieri privind dezmembramintele dreptului de proprietate, drepturi reale de garanţie şi sarcini	Referinţe
NU SUNT	

Document care conține date cu caracter personal, protejat de prevederile Regulamentului (UE) nr. 679/2016 și Legii 190/2018

Anexa Nr. 1 La Partea I

Teren

Nr cadastral	Suprafaţa (mp)*	Observaţii / Referinţe
35101	3.916	Teren partial imprejmuit.

* Suprafaţa este determinată in planul de proiecţie Stereo 70.

DETALII LINIARE IMOBIL

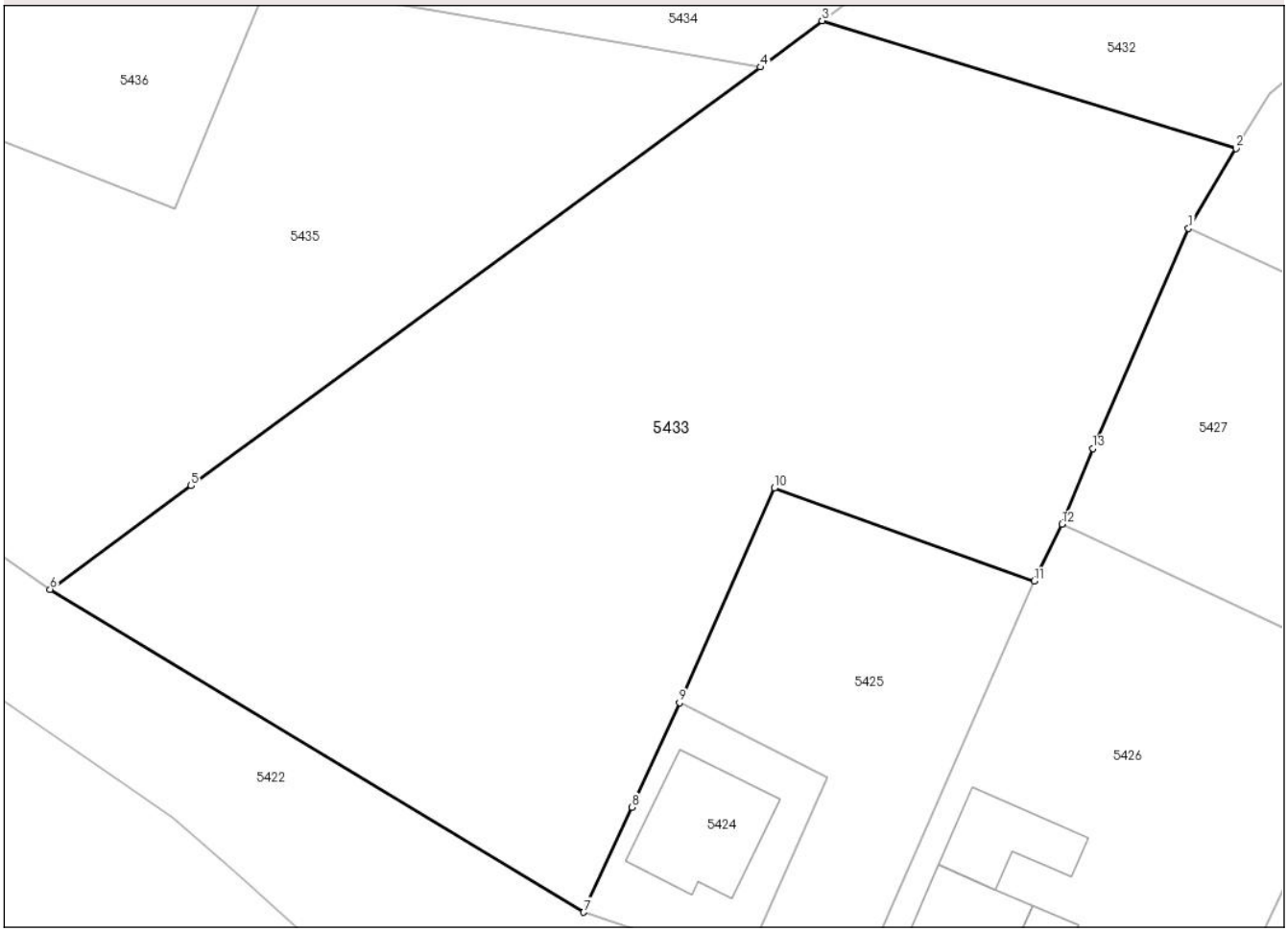

Date referitoare la teren

Crt	Categorie folosință	Intra vilan	Suprafaţa (mp)	Tarla	Parcelă	Nr. topo	Observaţii / Referinţe
1	pasune	DA	671	-	-	-	parte din pf 644
2	pasune	NU	3.245	96	1974	-	

Lungime Segmente
1) Valorile lungimilor segmentelor sunt obţinute din proiecţie în plan.

Punct început	X / Y	Punct sfârşit	X / Y	Lungime segment (** (m)
1	579.468,23 675.140,246	2	579.472,537 675.147,508	8.443
2	579.472,537 675.147,508	3	579.434,893 675.159,113	39.392
3	579.434,893 675.159,113	4	579.429,29 675.154,9	7.01
4	579.429,29 675.154,9	5	579.377,527 675.116,879	64.226

Document care conține date cu caracter personal, protejat de prevederile Regulamentului (UE) nr. 679/2016 și Legii 190/2018

Punct început	X / Y	Punct sfârşit	X / Y	Lungime segment (** (m)
5	579.377,527 675.116,879	6	579.364,711 675.107,465	15.902
6	579.364,711 675.107,465	7	579.413,238 675.078,141	56.699
7	579.413,238 675.078,141	8	579.417,602 675.087,68	10.49
8	579.417,602 675.087,68	9	579.421,941 675.097,166	10.431
9	579.421,941 675.097,166	10	579.430,555 675.116,66	21.312
10	579.430,555 675.116,66	11	579.454,186 675.108,212	25.096
11	579.454,186 675.108,212	12	579.456,7 675.113,382	5.749
12	579.456,7 675.113,382	13	579.459,51 675.120,253	7.423
13	579.459,51 675.120,253	1	579.468,23 675.140,246	21.812

** Lungimile segmentelor sunt determinate în planul de proiecţie Stereo 70 şi sunt rotunjite la 1 milimetru.
*** Distanţa dintre puncte este formată din segmente cumulate ce sunt mai mici decât valoarea 1 milimetru.

Document care conține date cu caracter personal, protejat de prevederile Regulamentului (UE) nr. 679/2016 și Legii 190/2018

DATE DESPRE IMOBILUL NR. 5434

Oficiul de Cadastru şi Publicitate Imobiliară SUCEAVA
Biroul de Cadastru şi Publicitate Imobiliară Gura Humorului

A. Partea I. Descrierea imobilului

TEREN Extravilan

Adresa: Jud. Suceava

Nr. Crt	Nr cadastral Nr. topografic	Suprafaţa* (mp)	Observaţii / Referinţe
A1	40146	5.877	Sector cadastral:23 Teren neimprejmuit; Teren partial imprejmuit.

B. Partea II. Proprietari şi acte

Inscrieri privitoare la dreptul de proprietate şi alte drepturi reale		Referinţe
23260 / 21/11/2024		
Act Administrativ nr. 3, din 27/02/2009 emis de CONSILIUL LOCAL CIPRIAN PORUMBESCU (ANEXA LA HOT NR.3/20009);		
B2	Intabulare, drept de PROPRIETATE, dobandit prin Lege, cota actuala 1/1, cota initiala 1/1	A1
	1) **COMUNA CIPRIAN PORUMBESCU-DOMENIUL PUBLIC**, CIF:16391789	
	OBSERVATII: pozitie transcrisa din CF 30213/Ciprian Porumbescu, inscrisa prin incheierea nr. 36203 din 22/12/2009;	

C. Partea III. SARCINI .

Inscrieri privind dezmembramintele dreptului de proprietate, drepturi reale de garanţie şi sarcini	Referinţe
NU SUNT	

Anexa Nr. 1 La Partea I

Teren

Nr cadastral	Suprafaţa (mp)*	Observaţii / Referinţe
40146	5.877	Teren partial imprejmuit.

* Suprafaţa este determinată in planul de proiecţie Stereo 70.

DETALII LINIARE IMOBIL

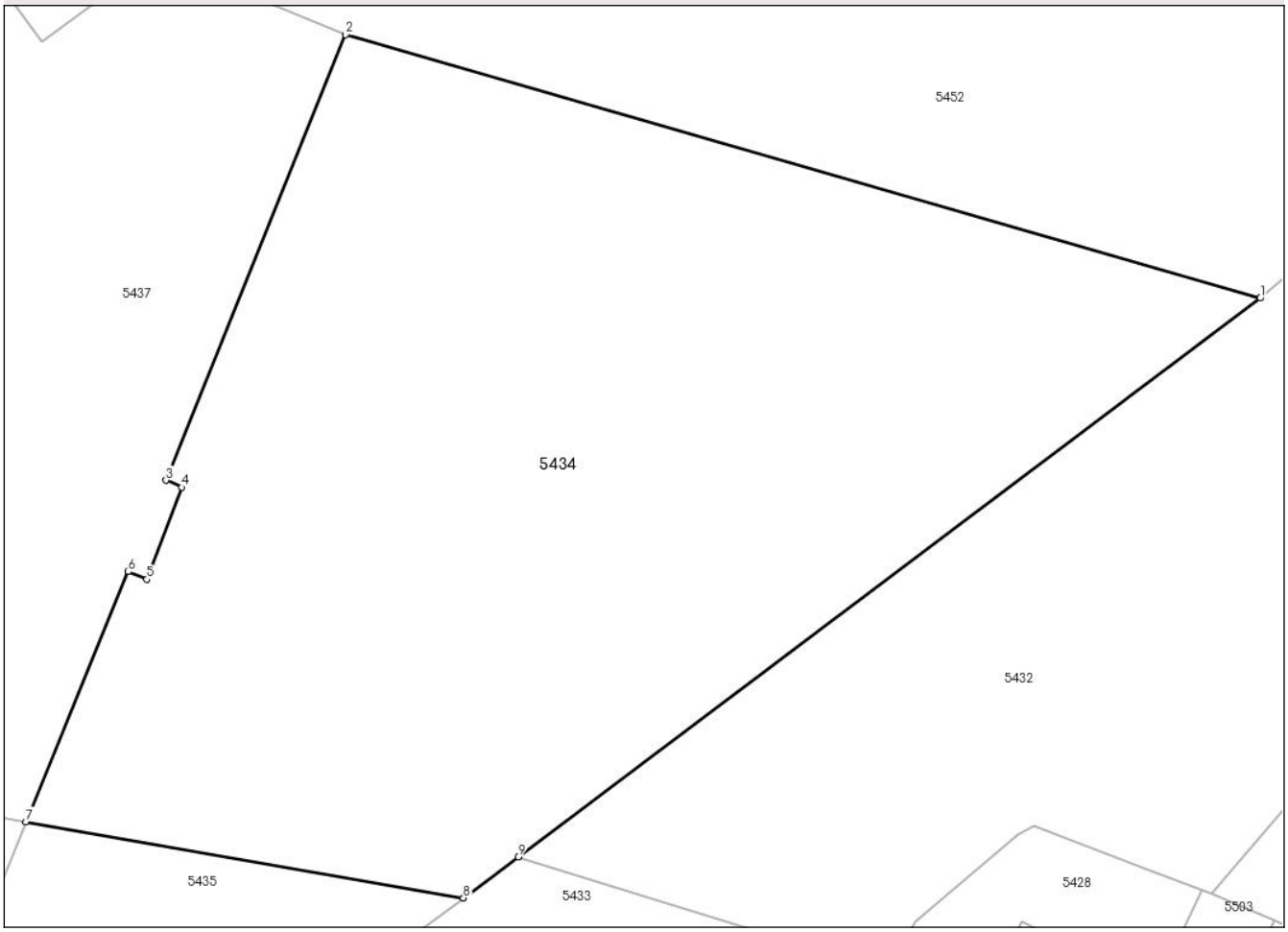

Date referitoare la teren

Crt	Categorie folosință	Intra vilan	Suprafaţa (mp)	Tarla	Parcelă	Nr. topo	Observaţii / Referinţe
1	pasune	NU	5.877	96	1974	-	

Lungime Segmente
1) Valorile lungimilor segmentelor sunt obţinute din proiecţie în plan.

Punct început	X / Y	Punct sfârşit	X / Y	Lungime segment (** (m)
1	579.510,878 675.216,249	2	579.417,244 675.243,188	97.432
2	579.417,244 675.243,188	3	579.398,858 675.197,63	49.128
3	579.398,858 675.197,63	4	579.400,476 675.196,909	1.771
4	579.400,476 675.196,909	5	579.396,879 675.187,502	10.071
5	579.396,879 675.187,502	6	579.394,967 675.188,281	2.065

Document care conține date cu caracter personal, protejat de prevederile Regulamentului (UE) nr. 679/2016 și Legii 190/2018

Punct început	X / Y	Punct sfârşit	X / Y	Lungime segment (** (m)
6	579.394,967 675.188,281	7	579.384,495 675.162,703	27.639
7	579.384,495 675.162,703	8	579.429,29 675.154,9	45.47
8	579.429,29 675.154,9	9	579.434,893 675.159,113	7.01
9	579.434,893 675.159,113	1	579.510,878 675.216,249	95.07

** Lungimile segmentelor sunt determinate în planul de proiecţie Stereo 70 şi sunt rotunjite la 1 milimetru.
*** Distanţa dintre puncte este formată din segmente cumulate ce sunt mai mici decât valoarea 1 milimetru.

Document care conține date cu caracter personal, protejat de prevederile Regulamentului (UE) nr. 679/2016 și Legii 190/2018

DATE DESPRE IMOBILUL NR. 5435

Oficiul de Cadastru şi Publicitate Imobiliară SUCEAVA
Biroul de Cadastru şi Publicitate Imobiliară Gura Humorului

A. Partea I. Descrierea imobilului

TEREN Necunoscut

Adresa: Loc. Ciprian Porumbescu, Jud. Suceava

Nr. Crt	Nr cadastral Nr. topografic	Suprafaţa* (mp)	Observaţii / Referinţe
A1	40151	2.248	Sector cadastral:23 Teren neimprejmuit; Teren partial imprejmuit.

B. Partea II. Proprietari şi acte

Inscrieri privitoare la dreptul de proprietate şi alte drepturi reale		Referinţe
23261 / 21/11/2024		
Act Administrativ nr. 16, din 20/08/2004 emis de PRIMARIA CIPRIAN PORUMBESCU (act administrativ nr. 58/06-11-2009 emis de PRIMARIA CIPRIAN PORUMBESCU; act administrativ nr. 3535/24-11-2009 emis de PRIMARIA CIPRIAN PORUMBESCU;);		
B2	Intabulare, drept de PROPRIETATE, dobandit prin Constituire, cota actuala 1/1, cota initiala 1/1	A1
	1) **COMUNA CIPRIAN PORUMBESCU**, CIF:16391789, domeniul privat	
	OBSERVATII: pozitie transcrisa din CF 30216/Ciprian Porumbescu, inscrisa prin incheierea nr. 35258 din 14/12/2009;	

C. Partea III. SARCINI .

Inscrieri privind dezmembramintele dreptului de proprietate, drepturi reale de garanţie şi sarcini	Referinţe
NU SUNT	

Document care conține date cu caracter personal, protejat de prevederile Regulamentului (UE) nr. 679/2016 și Legii 190/2018

Anexa Nr. 1 La Partea I

Teren

Nr cadastral	Suprafaţa (mp)*	Observaţii / Referinţe
40151	2.248	Teren partial imprejmuit.

* Suprafaţa este determinată in planul de proiecţie Stereo 70.

DETALII LINIARE IMOBIL

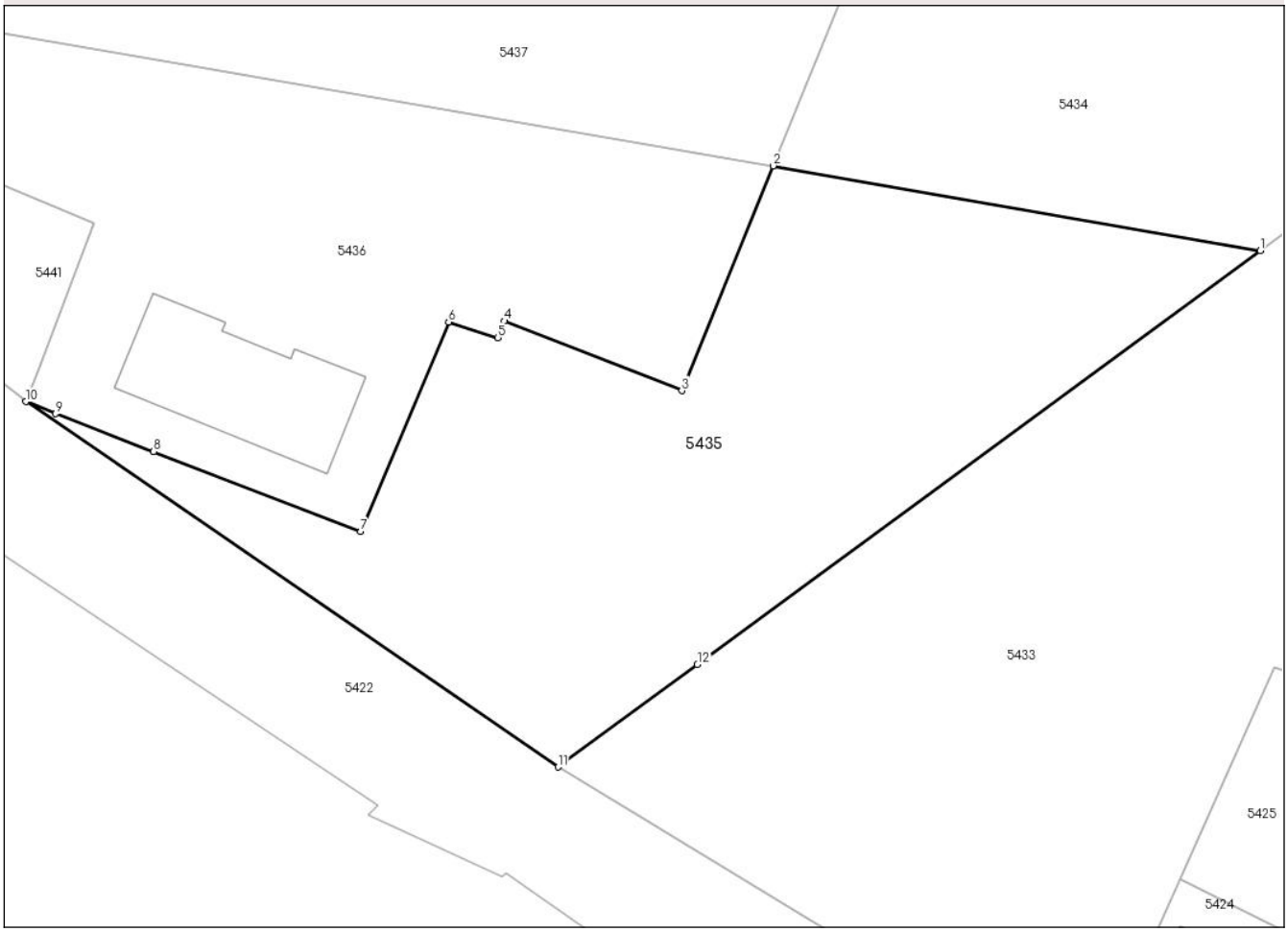

Date referitoare la teren

Crt	Categorie folosință	Intra vilan	Suprafaţa (mp)	Tarla	Parcelă	Nr. topo	Observaţii / Referinţe
1	pasune	DA	417	-	-	-	
2	pasune	NU	1.832	96	1974	-	

Lungime Segmente

1) Valorile lungimilor segmentelor sunt obţinute din proiecţie în plan.

Punct început	X / Y	Punct sfârşit	X / Y	Lungime segment (** (m)
1	579.429,29 675.154,9	2	579.384,495 675.162,703	45.47
2	579.384,495 675.162,703	3	579.376,096 675.142,044	22.301
3	579.376,096 675.142,044	4	579.359,784 675.148,442	17.522
4	579.359,784 675.148,442	5	579.359,154 675.146,921	1.646

Document care conține date cu caracter personal, protejat de prevederile Regulamentului (UE) nr. 679/2016 și Legii 190/2018

Punct început	X / Y	Punct sfârşit	X / Y	Lungime segment (** (m)
5	579.359,154 675.146,921	6	579.354,645 675.148,361	4.733
6	579.354,645 675.148,361	7	579.346,572 675.129,116	20.87
7	579.346,572 675.129,116	8	579.327,527 675.136,453	20.409
8	579.327,527 675.136,453	9	579.318,509 675.139,927	9.664
9	579.318,509 675.139,927	10	579.315,777 675.141,044	2.952
10	579.315,777 675.141,044	11	579.364,711 675.107,465	59.347
11	579.364,711 675.107,465	12	579.377,527 675.116,879	15.902
12	579.377,527 675.116,879	1	579.429,29 675.154,9	64.226

** Lungimile segmentelor sunt determinate în planul de proiecţie Stereo 70 şi sunt rotunjite la 1 milimetru.
*** Distanţa dintre puncte este formată din segmente cumulate ce sunt mai mici decât valoarea 1 milimetru.

Document care conține date cu caracter personal, protejat de prevederile Regulamentului (UE) nr. 679/2016 și Legii 190/2018

DATE DESPRE IMOBILUL NR. 5436

Oficiul de Cadastru şi Publicitate Imobiliară SUCEAVA
Biroul de Cadastru şi Publicitate Imobiliară Gura Humorului

A. Partea I. Descrierea imobilului

TEREN Necunoscut

Adresa: Loc. Ciprian Porumbescu, Jud. Suceava

Nr. Crt	Nr cadastral Nr. topografic	Suprafaţa* (mp)	Observaţii / Referinţe
A1	40150	2.074	Sector cadastral:23 Teren neimprejmuit; Teren partial imprejmuit.

B. Partea II. Proprietari şi acte

Inscrieri privitoare la dreptul de proprietate şi alte drepturi reale		Referinţe
23261 / 21/11/2024		
Act Administrativ nr. 16, din 20/08/2004 emis de PRIMARIA CIPRIAN PORUMBESCU (act administrativ nr. 58/06-11-2009 emis de PRIMARIA CIPRIAN PORUMBESCU; act administrativ nr. 3535/24-11-2009 emis de PRIMARIA CIPRIAN PORUMBESCU;);		
B2	Intabulare, drept de PROPRIETATE, dobandit prin Constituire, cota actuala 1/1, cota initiala 1/1	A1
	1) **COMUNA CIPRIAN PORUMBESCU**, CIF:16391789, domeniul privat	
	OBSERVATII: pozitie transcrisa din CF 30216/Ciprian Porumbescu, inscrisa prin incheierea nr. 35258 din 14/12/2009;	
11613 / 23/06/2025		
Act Administrativ nr. 11612, din 23/06/2025 emis de OCPI SUCEAVA;		
B3	Se noteaza receptia propunerii de alipire, solicitata prin cererea cu nr. 11612/23.06.2025.	A1

C. Partea III. SARCINI .

Inscrieri privind dezmembramintele dreptului de proprietate, drepturi reale de garanţie şi sarcini	Referinţe
NU SUNT	

Anexa Nr. 1 La Partea I

Teren

Nr cadastral	Suprafaţa (mp)*	Observaţii / Referinţe
40150	2.074	Teren partial imprejmuit.

* Suprafaţa este determinată in planul de proiecţie Stereo 70.

DETALII LINIARE IMOBIL

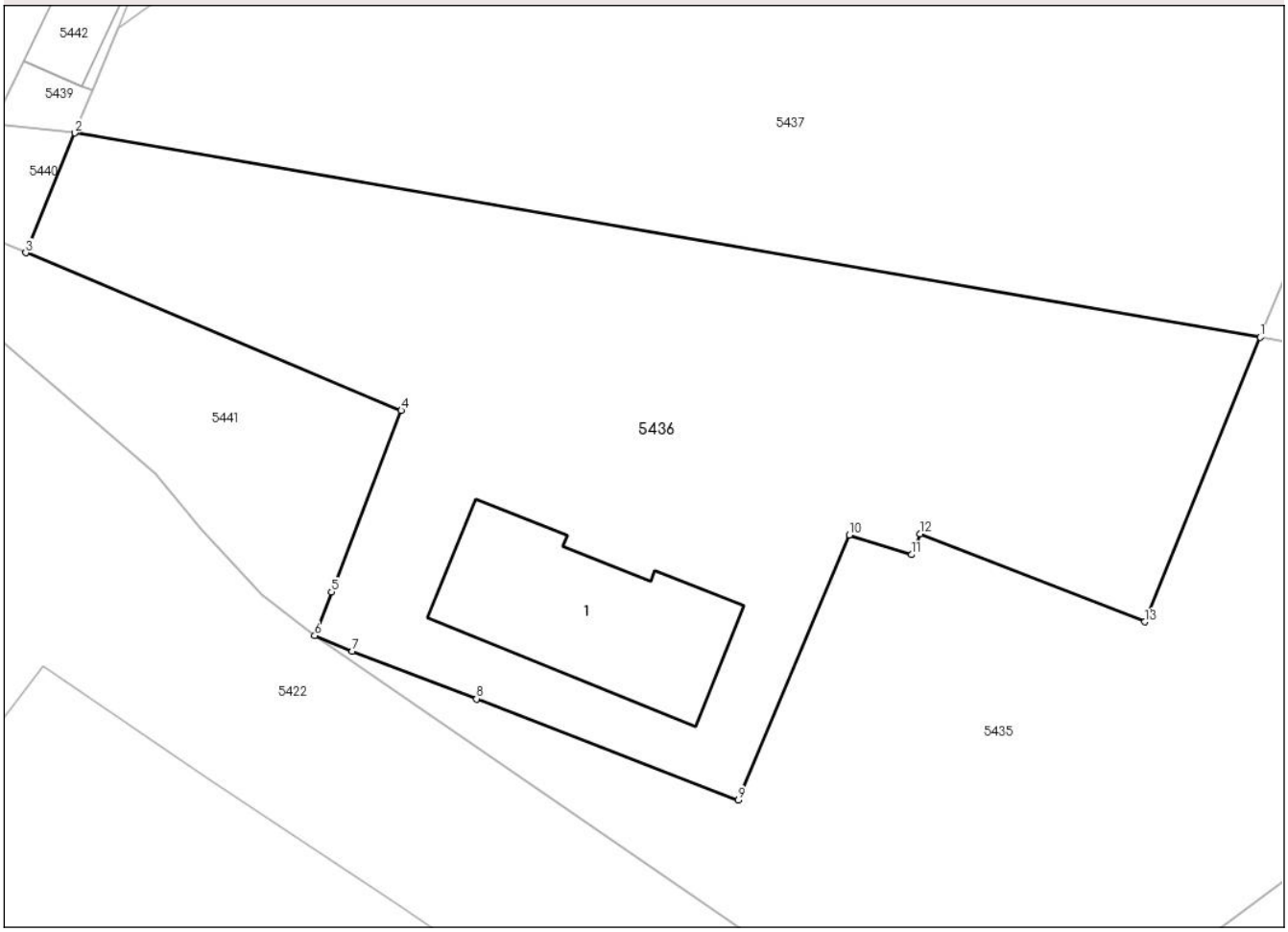

Date referitoare la teren

Crt	Categorie folosință	Intra vilan	Suprafaţa (mp)	Tarla	Parcelă	Nr. topo	Observaţii / Referinţe
1	pasune	DA	22	-	-	-	parte din pf 644
2	pasune	NU	2.052	97	1975	-	

Date referitoare la construcţii

Crt	Număr	Destinaţie construcţie	Supraf. (mp)	Situaţie juridică	Observaţii / Referinţe
A1.1		constructii anexa	192	Fara acte	Nr. niveluri:1; S. construita la sol:192 mp; Anexa, P

Lungime Segmente
1) Valorile lungimilor segmentelor sunt obţinute din proiecţie în plan.

Punct început	X / Y	Punct sfârşit	X / Y	Lungime segment (** (m)
1	579.384,495 675.162,703	2	579.298,326 675.177,542	87.437
2	579.298,326 675.177,542	3	579.294,784 675.168,837	9.398
3	579.294,784 675.168,837	4	579.322,064 675.157,393	29.583

Document care conține date cu caracter personal, protejat de prevederile Regulamentului (UE) nr. 679/2016 și Legii 190/2018

Punct început	X / Y	Punct sfârşit	X / Y	Lungime segment (** (m)
4	579.322,064 675.157,393	5	579.316,996 675.144,214	14.12
5	579.316,996 675.144,214	6	579.315,777 675.141,044	3.396
6	579.315,777 675.141,044	7	579.318,509 675.139,927	2.952
7	579.318,509 675.139,927	8	579.327,527 675.136,453	9.664
8	579.327,527 675.136,453	9	579.346,572 675.129,116	20.409
9	579.346,572 675.129,116	10	579.354,645 675.148,361	20.87
10	579.354,645 675.148,361	11	579.359,154 675.146,921	4.733
11	579.359,154 675.146,921	12	579.359,784 675.148,442	1.646
12	579.359,784 675.148,442	13	579.376,096 675.142,044	17.522
13	579.376,096 675.142,044	1	579.384,495 675.162,703	22.301

** Lungimile segmentelor sunt determinate în planul de proiecţie Stereo 70 şi sunt rotunjite la 1 milimetru.
*** Distanţa dintre puncte este formată din segmente cumulate ce sunt mai mici decât valoarea 1 milimetru.

Document care conține date cu caracter personal, protejat de prevederile Regulamentului (UE) nr. 679/2016 și Legii 190/2018

DATE DESPRE IMOBILUL NR. 5437

Oficiul de Cadastru şi Publicitate Imobiliară SUCEAVA
Biroul de Cadastru şi Publicitate Imobiliară Gura Humorului

A. Partea I. Descrierea imobilului

TEREN Extravilan

Adresa: Jud. Suceava

Nr. Crt	Nr cadastral Nr. topografic	Suprafaţa* (mp)	Observaţii / Referinţe
A1	40145	5.431	Sector cadastral:23 Teren neimprejmuit; Teren partial imprejmuit.

B. Partea II. Proprietari şi acte

Inscrieri privitoare la dreptul de proprietate şi alte drepturi reale		Referinţe
23260 / 21/11/2024		
Act Administrativ nr. 3, din 27/02/2009 emis de CONSILIUL LOCAL CIPRIAN PORUMBESCU (ANEXA LA HOT NR.3/20009);		
B2	Intabulare, drept de PROPRIETATE, dobandit prin Lege, cota actuala 1/1, cota initiala 1/1	A1
	1) **COMUNA CIPRIAN PORUMBESCU-DOMENIUL PUBLIC**, CIF:16391789	
	OBSERVATII: pozitie transcrisa din CF 30213/Ciprian Porumbescu, inscrisa prin incheierea nr. 36203 din 22/12/2009;	
11613 / 23/06/2025		
Act Administrativ nr. 11612, din 23/06/2025 emis de OCPI SUCEAVA;		
B3	Se noteaza receptia propunerii de alipire, solicitata prin cererea cu nr. 11612/23.06.2025.	A1

C. Partea III. SARCINI .

Inscrieri privind dezmembramintele dreptului de proprietate, drepturi reale de garanţie şi sarcini	Referinţe
NU SUNT	

Anexa Nr. 1 La Partea I

Teren

Nr cadastral	Suprafaţa (mp)*	Observaţii / Referinţe
40145	5.431	Teren partial imprejmuit.

* Suprafaţa este determinată in planul de proiecţie Stereo 70.

DETALII LINIARE IMOBIL

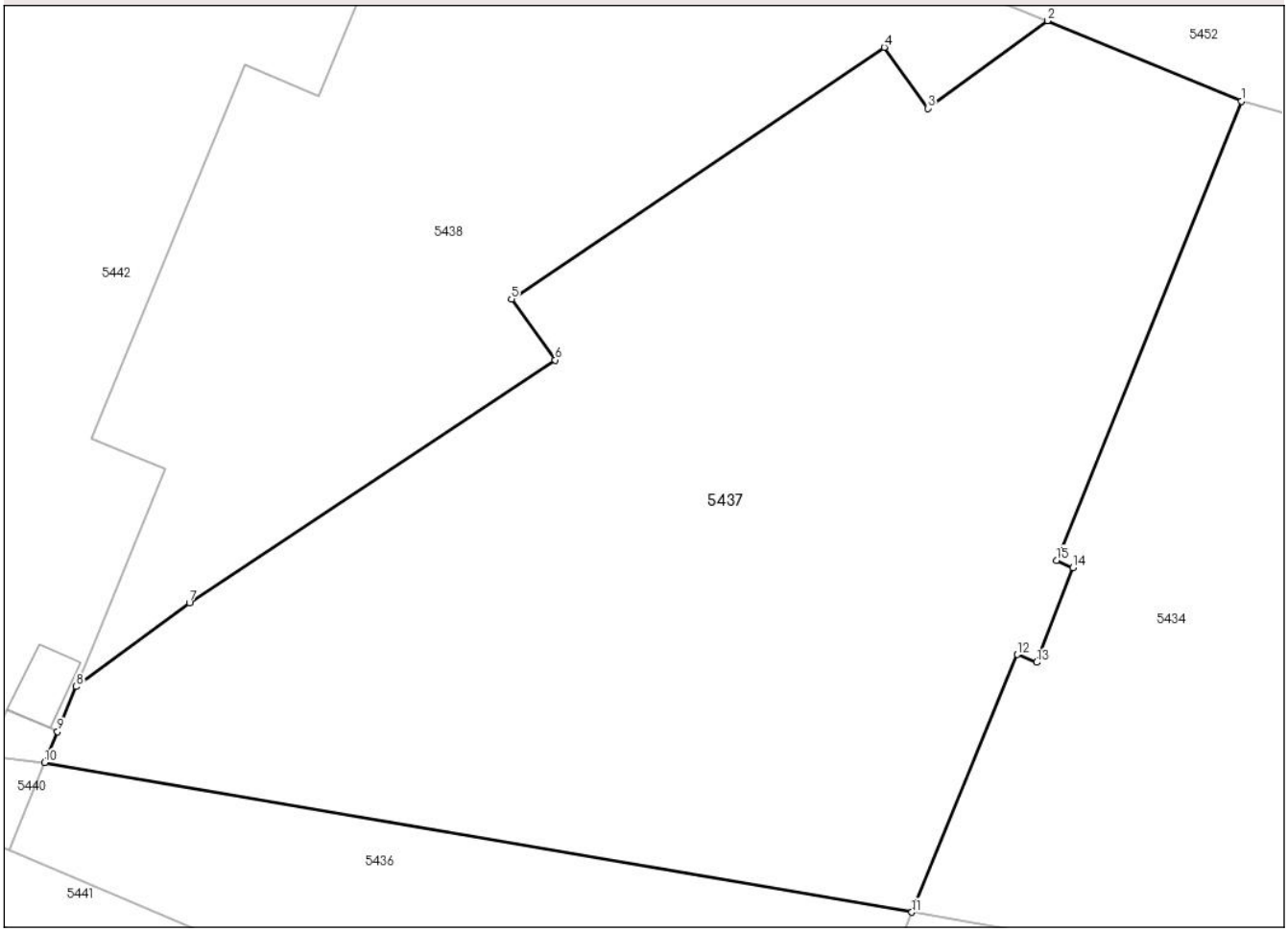

Date referitoare la teren

Crt	Categorie folosință	Intra vilan	Suprafaţa (mp)	Tarla	Parcelă	Nr. topo	Observaţii / Referinţe
1	pasune	NU	5.431	97	1975	-	

Lungime Segmente
1) Valorile lungimilor segmentelor sunt obţinute din proiecţie în plan.

Punct început	X / Y	Punct sfârşit	X / Y	Lungime segment (** (m)
1	579.417,244 675.243,188	2	579.397,96 675.251,182	20.875
2	579.397,96 675.251,182	3	579.386,09 675.242,486	14.715
3	579.386,09 675.242,486	4	579.381,743 675.248,545	7.457
4	579.381,743 675.248,545	5	579.344,701 675.223,566	44.677
5	579.344,701 675.223,566	6	579.349,052 675.217,51	7.457

Document care conține date cu caracter personal, protejat de prevederile Regulamentului (UE) nr. 679/2016 și Legii 190/2018

Punct început	X / Y	Punct sfârşit	X / Y	Lungime segment (** (m)
6	579.349,052 675.217,51	7	579.312,711 675.193,392	43.616
7	579.312,711 675.193,392	8	579.301,46 675.185,088	13.984
8	579.301,46 675.185,088	9	579.299,606 675.180,625	4.833
9	579.299,606 675.180,625	10	579.298,326 675.177,542	3.338
10	579.298,326 675.177,542	11	579.384,495 675.162,703	87.437
11	579.384,495 675.162,703	12	579.394,967 675.188,281	27.639
12	579.394,967 675.188,281	13	579.396,879 675.187,502	2.065
13	579.396,879 675.187,502	14	579.400,476 675.196,909	10.071
14	579.400,476 675.196,909	15	579.398,858 675.197,63	1.771
15	579.398,858 675.197,63	1	579.417,244 675.243,188	49.128

** Lungimile segmentelor sunt determinate în planul de proiecţie Stereo 70 şi sunt rotunjite la 1 milimetru.
*** Distanţa dintre puncte este formată din segmente cumulate ce sunt mai mici decât valoarea 1 milimetru.

Document care conține date cu caracter personal, protejat de prevederile Regulamentului (UE) nr. 679/2016 și Legii 190/2018

DATE DESPRE IMOBILUL NR. 5438

Oficiul de Cadastru şi Publicitate Imobiliară SUCEAVA
Biroul de Cadastru şi Publicitate Imobiliară Gura Humorului

A. Partea I. Descrierea imobilului

TEREN Extravilan

Adresa: Jud. Suceava

Nr. Crt	Nr cadastral Nr. topografic	Suprafaţa* (mp)	Observaţii / Referinţe
A1	40147	3.120	Sector cadastral:23 Teren neimprejmuit; Teren partial imprejmuit.

B. Partea II. Proprietari şi acte

Inscrieri privitoare la dreptul de proprietate şi alte drepturi reale		Referinţe
23325 / 22/11/2024		
Act Administrativ nr. 3, din 27/02/2009 emis de CONSILIUL LOCAL CIPRIAN PORUMBESCU (ANEXA LA HOT NR.3/20009);		
B2	Intabulare, drept de PROPRIETATE, dobandit prin Lege, cota actuala 1/1, cota initiala 1/1	A1
	1) **COMUNA CIPRIAN PORUMBESCU-DOMENIUL PUBLIC**, CIF:16391789	
	OBSERVATII: pozitie transcrisa din CF 30214/Ciprian Porumbescu, inscrisa prin incheierea nr. 36203 din 22/12/2009;	
11613 / 23/06/2025		
Act Administrativ nr. 11612, din 23/06/2025 emis de OCPI SUCEAVA;		
B3	Se noteaza receptia propunerii de alipire, solicitata prin cererea cu nr. 11612/23.06.2025.	A1

C. Partea III. SARCINI .

Inscrieri privind dezmembramintele dreptului de proprietate, drepturi reale de garanţie şi sarcini	Referinţe
NU SUNT	

Anexa Nr. 1 La Partea I

Teren

Nr cadastral	Suprafaţa (mp)*	Observaţii / Referinţe
40147	3.120	Teren partial imprejmuit.

* Suprafaţa este determinată in planul de proiecţie Stereo 70.

DETALII LINIARE IMOBIL

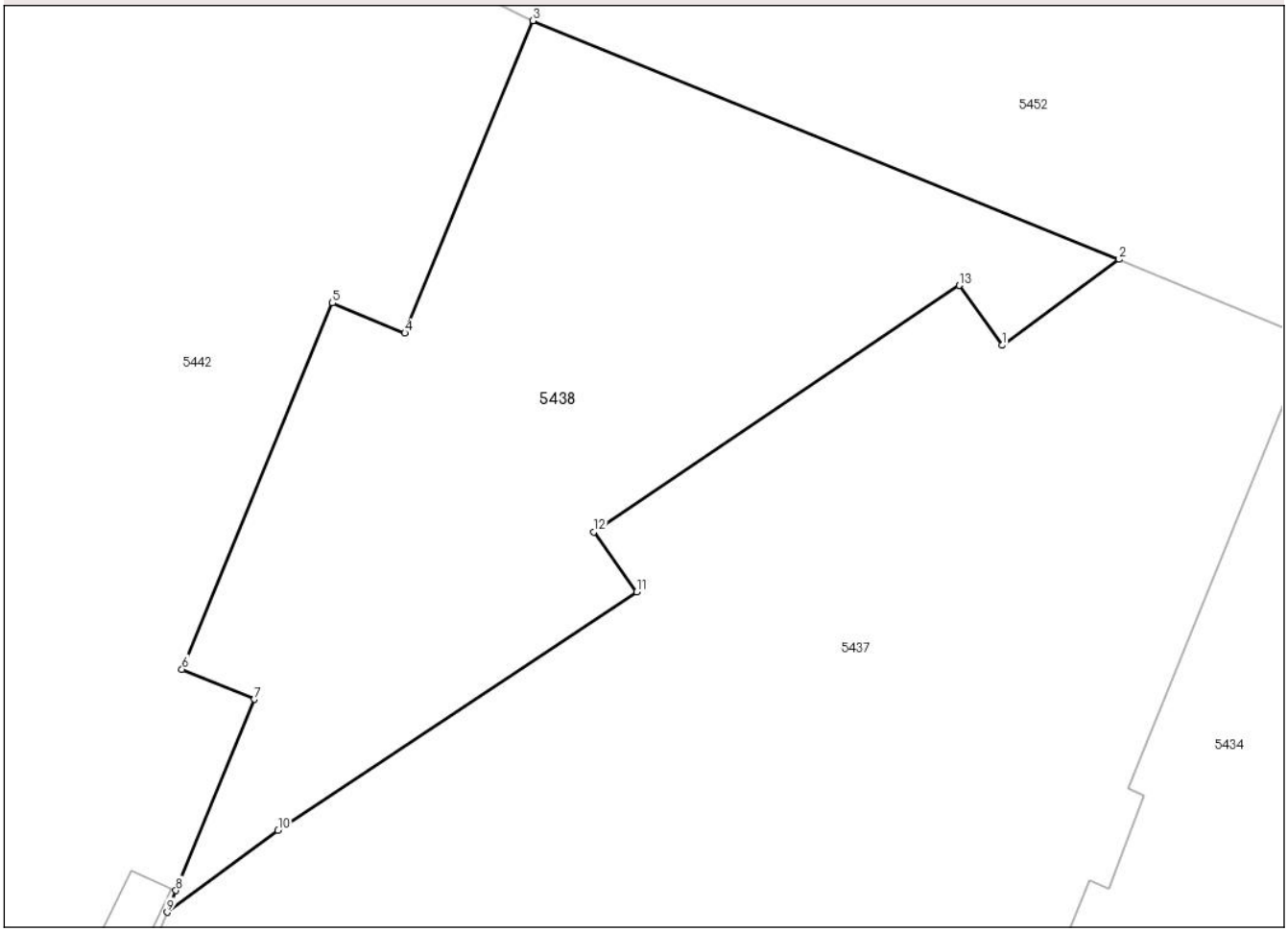

Date referitoare la teren

Crt	Categorie folosință	Intra vilan	Suprafaţa (mp)	Tarla	Parcelă	Nr. topo	Observaţii / Referinţe
1	pasune	NU	3.120	97	1975	-	

Lungime Segmente
1) Valorile lungimilor segmentelor sunt obţinute din proiecţie în plan.

Punct început	X / Y	Punct sfârşit	X / Y	Lungime segment (** (m)
1	579.386,09 675.242,486	2	579.397,96 675.251,182	14.715
2	579.397,96 675.251,182	3	579.338,563 675.275,346	64.124
3	579.338,563 675.275,346	4	579.325,561 675.243,725	34.19
4	579.325,561 675.243,725	5	579.318,216 675.246,766	7.95
5	579.318,216 675.246,766	6	579.302,983 675.209,684	40.089

Document care conține date cu caracter personal, protejat de prevederile Regulamentului (UE) nr. 679/2016 și Legii 190/2018

Punct început	X / Y	Punct sfârşit	X / Y	Lungime segment (** (m)
6	579.302,983 675.209,684	7	579.310,328 675.206,643	7.95
7	579.310,328 675.206,643	8	579.302,365 675.187,287	20.93
8	579.302,365 675.187,287	9	579.301,46 675.185,088	2.378
9	579.301,46 675.185,088	10	579.312,711 675.193,392	13.984
10	579.312,711 675.193,392	11	579.349,052 675.217,51	43.616
11	579.349,052 675.217,51	12	579.344,701 675.223,566	7.457
12	579.344,701 675.223,566	13	579.381,743 675.248,545	44.677
13	579.381,743 675.248,545	1	579.386,09 675.242,486	7.457

** Lungimile segmentelor sunt determinate în planul de proiecţie Stereo 70 şi sunt rotunjite la 1 milimetru.
*** Distanţa dintre puncte este formată din segmente cumulate ce sunt mai mici decât valoarea 1 milimetru.

Document care conține date cu caracter personal, protejat de prevederile Regulamentului (UE) nr. 679/2016 și Legii 190/2018

DATE DESPRE IMOBILUL NR. 5439

Oficiul de Cadastru şi Publicitate Imobiliară SUCEAVA
Biroul de Cadastru şi Publicitate Imobiliară Gura Humorului

A. Partea I. Descrierea imobilului

TEREN Extravilan

Adresa: Jud. Suceava

Nr. Crt	Nr cadastral Nr. topografic	Suprafaţa* (mp)	Observaţii / Referinţe
A1	40144	23	Sector cadastral:23 Teren neimprejmuit; Teren partial imprejmuit.

B. Partea II. Proprietari şi acte

Inscrieri privitoare la dreptul de proprietate şi alte drepturi reale		Referinţe
23260 / 21/11/2024		
Act Administrativ nr. 3, din 27/02/2009 emis de CONSILIUL LOCAL CIPRIAN PORUMBESCU (ANEXA LA HOT NR.3/20009);		
B2	Intabulare, drept de PROPRIETATE, dobandit prin Lege, cota actuala 1/1, cota initiala 1/1	A1
	1) **COMUNA CIPRIAN PORUMBESCU-DOMENIUL PUBLIC**, CIF:16391789	
	OBSERVATII: pozitie transcrisa din CF 30213/Ciprian Porumbescu, inscrisa prin incheierea nr. 36203 din 22/12/2009;	

C. Partea III. SARCINI .

Inscrieri privind dezmembramintele dreptului de proprietate, drepturi reale de garanţie şi sarcini	Referinţe
NU SUNT	

Anexa Nr. 1 La Partea I

Teren

Nr cadastral	Suprafaţa (mp)*	Observaţii / Referinţe
40144	23	Teren partial imprejmuit.

* Suprafaţa este determinată in planul de proiecţie Stereo 70.

DETALII LINIARE IMOBIL

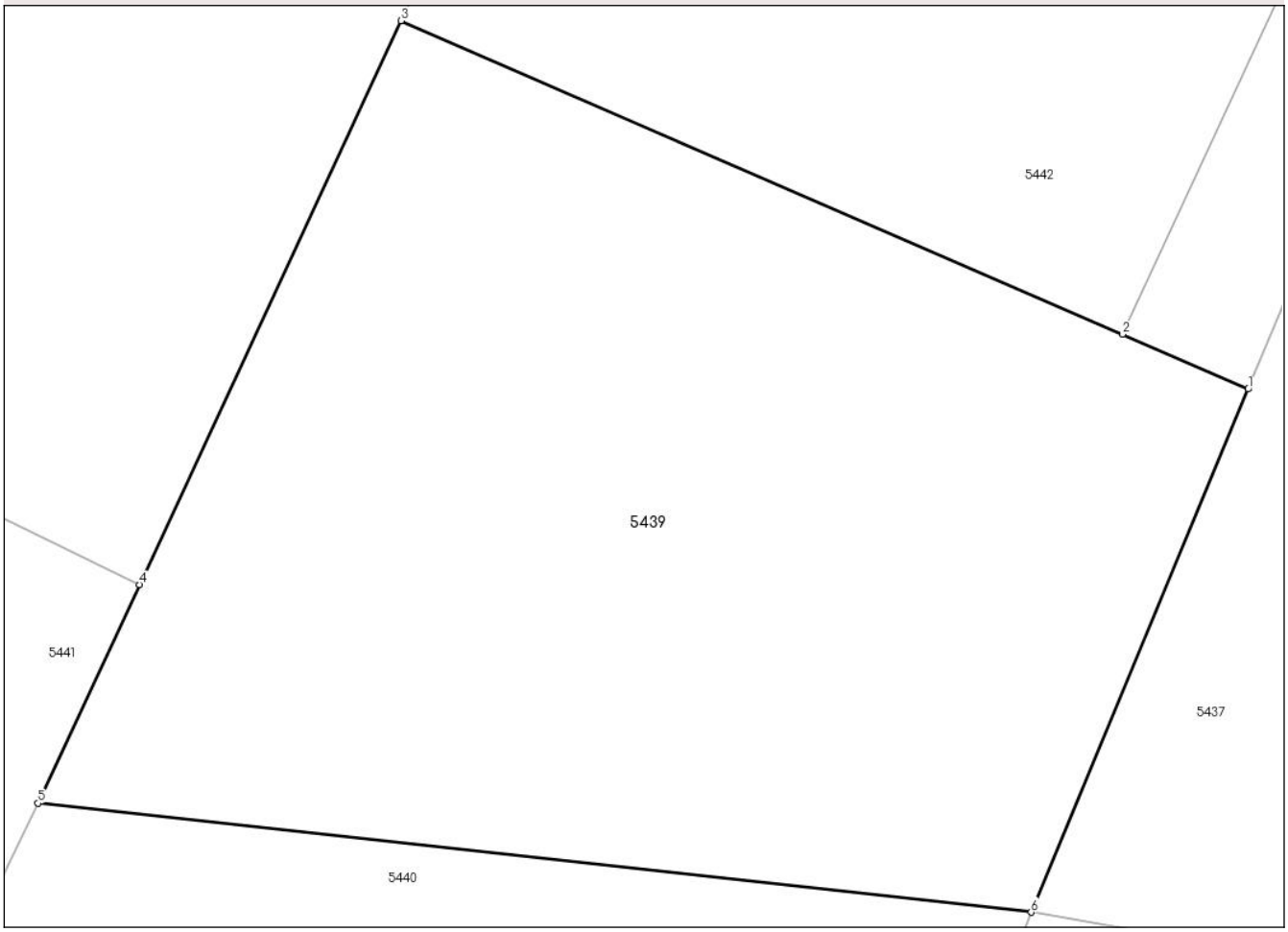

Date referitoare la teren

Crt	Categorie folosință	Intra vilan	Suprafaţa (mp)	Tarla	Parcelă	Nr. topo	Observaţii / Referinţe
1	pasune	NU	23	96	1974	-	

Lungime Segmente
1) Valorile lungimilor segmentelor sunt obţinute din proiecţie în plan.

Punct început	X / Y	Punct sfârşit	X / Y	Lungime segment (** (m)
1	579.299,606 675.180,625	2	579.298,864 675.180,947	0.809
2	579.298,864 675.180,947	3	579.294,609 675.182,795	4.639
3	579.294,609 675.182,795	4	579.293,066 675.179,473	3.663
4	579.293,066 675.179,473	5	579.292,468 675.178,185	1.42
5	579.292,468 675.178,185	6	579.298,326 675.177,542	5.893

Document care conține date cu caracter personal, protejat de prevederile Regulamentului (UE) nr. 679/2016 și Legii 190/2018

Punct început	X / Y	Punct sfârşit	X / Y	Lungime segment (** (m)
6	579.298,326 675.177,542	1	579.299,606 675.180,625	3.338

** Lungimile segmentelor sunt determinate în planul de proiecţie Stereo 70 şi sunt rotunjite la 1 milimetru.
*** Distanţa dintre puncte este formată din segmente cumulate ce sunt mai mici decât valoarea 1 milimetru.

Document care conține date cu caracter personal, protejat de prevederile Regulamentului (UE) nr. 679/2016 și Legii 190/2018

DATE DESPRE IMOBILUL NR. 5440

Oficiul de Cadastru şi Publicitate Imobiliară SUCEAVA
Biroul de Cadastru şi Publicitate Imobiliară Gura Humorului

A. Partea I. Descrierea imobilului

TEREN Extravilan

Adresa: Jud. Suceava

Nr. Crt	Nr cadastral Nr. topografic	Suprafaţa* (mp)	Observaţii / Referinţe
A1		51	Sector cadastral:23 Teren neimprejmuit;

B. Partea II. Proprietari şi acte

Inscrieri privitoare la dreptul de proprietate şi alte drepturi reale		Referinţe
5440 / 03/03/2025		
Act Administrativ nr. 2122, din 09/04/2025 emis de Primaria Comunei Ciprian Porumbescu;		
B1	Inscrierea posesiei, drept de PROPRIETATE, dobandit prin Constituire, cota actuala 1/1	A1
	1) **NEIDENTIFICAT NEIDENTIFICAT**	
Act Normativ nr. 7, din 13/03/1996 emis de Parlamentul Romaniei;		
B2	Se noteaza mentiunea de proprietar neidentificat.	A1

C. Partea III. SARCINI .

Inscrieri privind dezmembramintele dreptului de proprietate, drepturi reale de garanţie şi sarcini	Referinţe
NU SUNT	

Document care conține date cu caracter personal, protejat de prevederile Regulamentului (UE) nr. 679/2016 și Legii 190/2018

Anexa Nr. 1 La Partea I

Teren

Nr cadastral	Suprafaţa (mp)*	Observaţii / Referinţe
	51	

* Suprafaţa este determinată in planul de proiecţie Stereo 70.

DETALII LINIARE IMOBIL

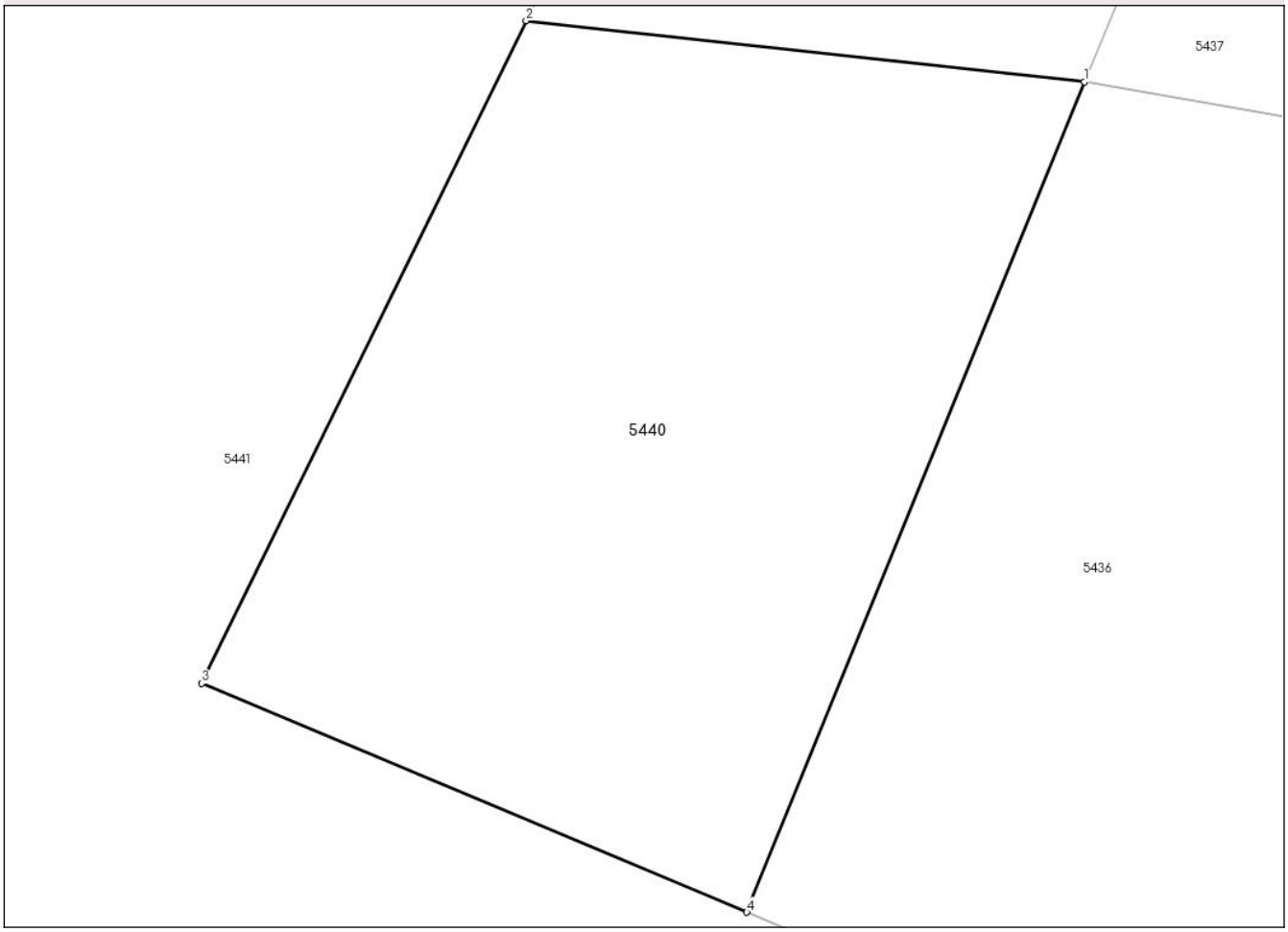

Date referitoare la teren

Crt	Categorie folosință	Intra vilan	Suprafaţa (mp)	Tarla	Parcelă	Nr. topo	Observaţii / Referinţe
1	arabil	NU	51	96	1974	-	

Lungime Segmente
1) Valorile lungimilor segmentelor sunt obţinute din proiecţie în plan.

Punct început	X / Y	Punct sfârşit	X / Y	Lungime segment (** (m)
1	579.298,326 675.177,542	2	579.292,468 675.178,185	5.893
2	579.292,468 675.178,185	3	579.289,064 675.171,236	7.738
3	579.289,064 675.171,236	4	579.294,784 675.168,837	6.203
4	579.294,784 675.168,837	1	579.298,326 675.177,542	9.398

**** Lungimile segmentelor sunt determinate în planul de proiecţie Stereo 70 şi sunt rotunjite la 1 milimetru.**

Document care conține date cu caracter personal, protejat de prevederile Regulamentului (UE) nr. 679/2016 și Legii 190/2018

***** Distanţa dintre puncte este formată din segmente cumulate ce sunt mai mici decât valoarea 1 milimetru.**

DATE DESPRE IMOBILUL NR. 5441

Oficiul de Cadastru şi Publicitate Imobiliară SUCEAVA
Biroul de Cadastru şi Publicitate Imobiliară Gura Humorului

A. Partea I. Descrierea imobilului

TEREN Necunoscut

Adresa: Loc. Ciprian Porumbescu, Jud. Suceava

Nr. Crt	Nr cadastral Nr. topografic	Suprafaţa* (mp)	Observaţii / Referinţe
A1	40149	578	Sector cadastral:23 Teren neimprejmuit; Teren partial imprejmuit.

B. Partea II. Proprietari şi acte

Inscrieri privitoare la dreptul de proprietate şi alte drepturi reale		Referinţe
23261 / 21/11/2024		
Act Administrativ nr. 16, din 20/08/2004 emis de PRIMARIA CIPRIAN PORUMBESCU (act administrativ nr. 58/06-11-2009 emis de PRIMARIA CIPRIAN PORUMBESCU; act administrativ nr. 3535/24-11-2009 emis de PRIMARIA CIPRIAN PORUMBESCU;);		
B2	Intabulare, drept de PROPRIETATE, dobandit prin Constituire, cota actuala 1/1, cota initiala 1/1	A1
	1) **COMUNA CIPRIAN PORUMBESCU**, CIF:16391789, domeniul privat	
	OBSERVATII: pozitie transcrisa din CF 30216/Ciprian Porumbescu, inscrisa prin incheierea nr. 35258 din 14/12/2009;	

C. Partea III. SARCINI .

Inscrieri privind dezmembramintele dreptului de proprietate, drepturi reale de garanţie şi sarcini	Referinţe
NU SUNT	

Document care conține date cu caracter personal, protejat de prevederile Regulamentului (UE) nr. 679/2016 și Legii 190/2018

Anexa Nr. 1 La Partea I

Teren

Nr cadastral	Suprafaţa (mp)*	Observaţii / Referinţe
40149	578	Teren partial imprejmuit.

* Suprafaţa este determinată in planul de proiecţie Stereo 70.

DETALII LINIARE IMOBIL

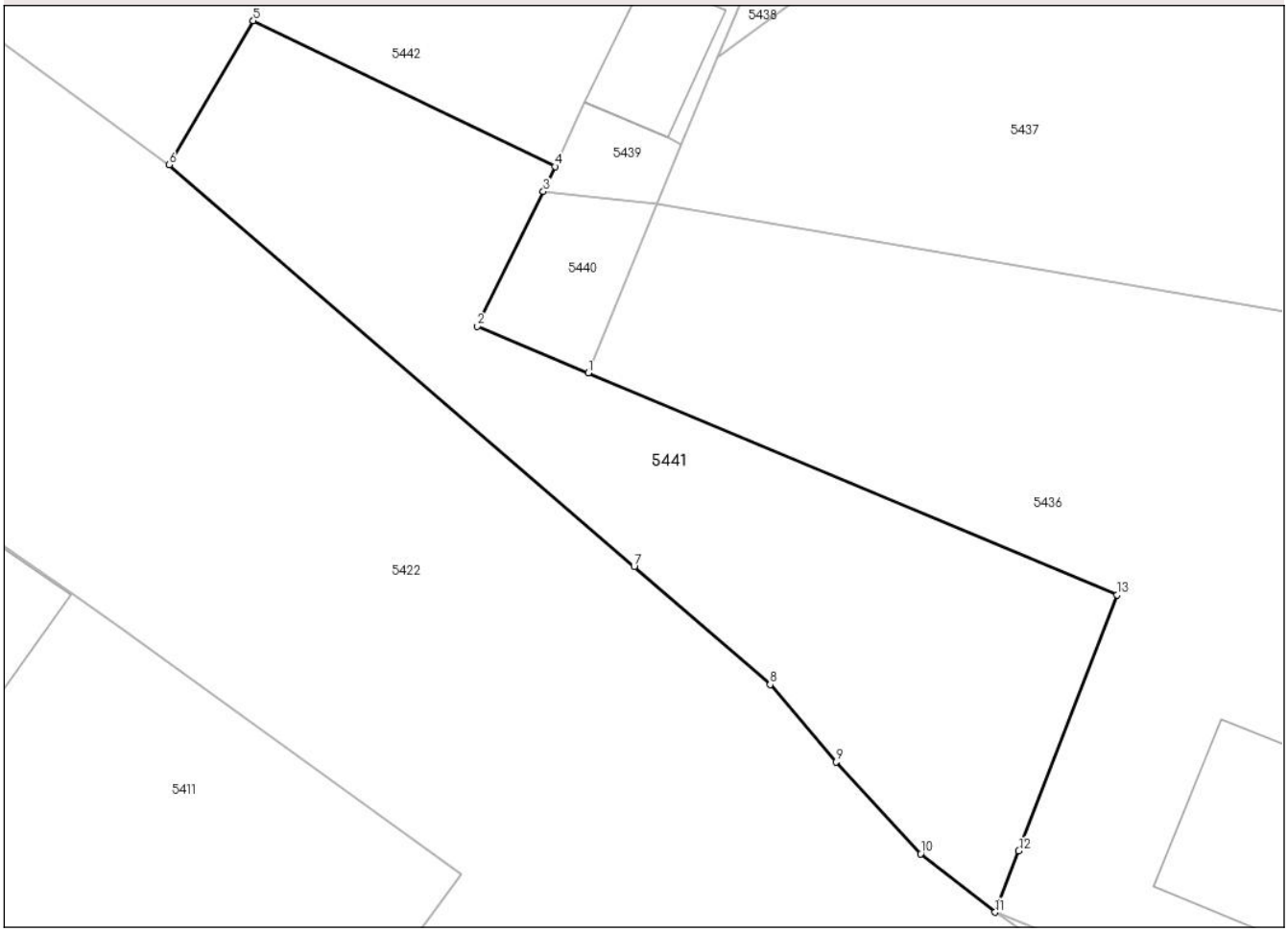

Date referitoare la teren

Crt	Categorie folosință	Intra vilan	Suprafaţa (mp)	Tarla	Parcelă	Nr. topo	Observaţii / Referinţe
1	pasune	DA	40	-	-	-	parte din pf 644
2	pasune	NU	538	96	1974	-	

Lungime Segmente
1) Valorile lungimilor segmentelor sunt obţinute din proiecţie în plan.

Punct început	X / Y	Punct sfârşit	X / Y	Lungime segment (** (m)
1	579.294,784 675.168,837	2	579.289,064 675.171,236	6.203
2	579.289,064 675.171,236	3	579.292,468 675.178,185	7.738
3	579.292,468 675.178,185	4	579.293,066 675.179,473	1.42
4	579.293,066 675.179,473	5	579.277,499 675.186,986	17.285

Document care conține date cu caracter personal, protejat de prevederile Regulamentului (UE) nr. 679/2016 și Legii 190/2018

Punct început	X / Y	Punct sfârşit	X / Y	Lungime segment (** (m)
5	579.277,499 675.186,986	6	579.273,162 675.179,562	8.598
6	579.273,162 675.179,562	7	579.297,146 675.158,841	31.695
7	579.297,146 675.158,841	8	579.304,167 675.152,776	9.278
8	579.304,167 675.152,776	9	579.307,558 675.148,784	5.238
9	579.307,558 675.148,784	10	579.311,928 675.144,058	6.437
10	579.311,928 675.144,058	11	579.315,777 675.141,044	4.889
11	579.315,777 675.141,044	12	579.316,996 675.144,214	3.396
12	579.316,996 675.144,214	13	579.322,064 675.157,393	14.12
13	579.322,064 675.157,393	1	579.294,784 675.168,837	29.583

** Lungimile segmentelor sunt determinate în planul de proiecţie Stereo 70 şi sunt rotunjite la 1 milimetru.
*** Distanţa dintre puncte este formată din segmente cumulate ce sunt mai mici decât valoarea 1 milimetru.

Document care conține date cu caracter personal, protejat de prevederile Regulamentului (UE) nr. 679/2016 și Legii 190/2018

DATE DESPRE IMOBILUL NR. 5442

Oficiul de Cadastru şi Publicitate Imobiliară SUCEAVA
Biroul de Cadastru şi Publicitate Imobiliară Gura Humorului

A. Partea I. Descrierea imobilului

TEREN Extravilan

Adresa: Jud. Suceava

Nr. Crt	Nr cadastral Nr. topografic	Suprafaţa* (mp)	Observaţii / Referinţe
A1	40148	79.913	Sector cadastral:23 Teren neimprejmuit; Teren partial imprejmuit.

B. Partea II. Proprietari şi acte

Inscrieri privitoare la dreptul de proprietate şi alte drepturi reale		Referinţe
23325 / 22/11/2024		
Act Administrativ nr. 3, din 27/02/2009 emis de CONSILIUL LOCAL CIPRIAN PORUMBESCU (ANEXA LA HOT NR.3/20009);		
B2	Intabulare, drept de PROPRIETATE, dobandit prin Lege, cota actuala 1/1, cota initiala 1/1	A1
	1) **COMUNA CIPRIAN PORUMBESCU-DOMENIUL PUBLIC**, CIF:16391789	
	OBSERVATII: pozitie transcrisa din CF 30214/Ciprian Porumbescu, inscrisa prin incheierea nr. 36203 din 22/12/2009;	

C. Partea III. SARCINI .

Inscrieri privind dezmembramintele dreptului de proprietate, drepturi reale de garanţie şi sarcini	Referinţe
NU SUNT	

Document care conține date cu caracter personal, protejat de prevederile Regulamentului (UE) nr. 679/2016 și Legii 190/2018

Anexa Nr. 1 La Partea I

Teren

Nr cadastral	Suprafaţa (mp)*	Observaţii / Referinţe
40148	79.913	Teren partial imprejmuit.

* Suprafaţa este determinată in planul de proiecţie Stereo 70.

DETALII LINIARE IMOBIL

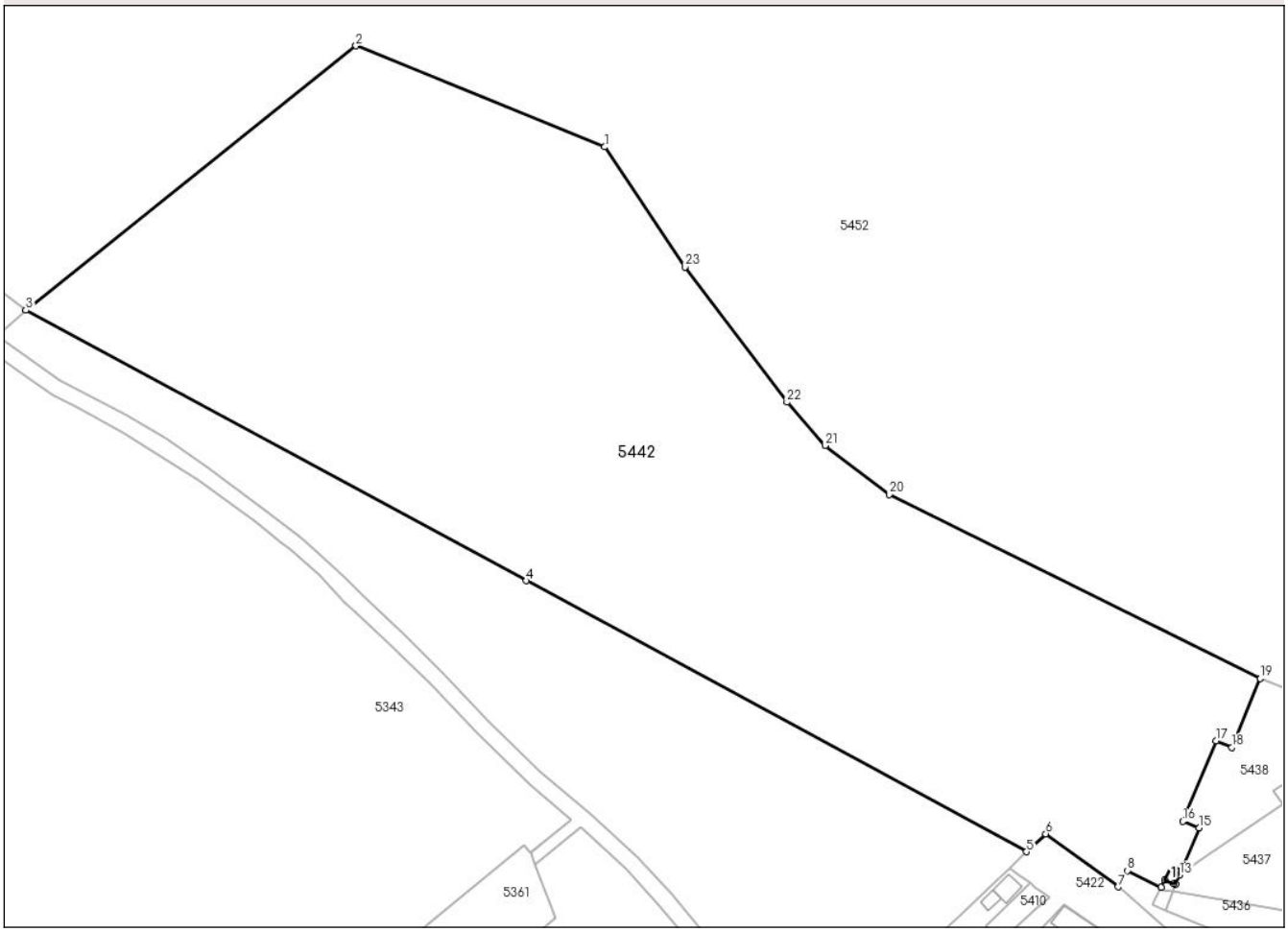

Date referitoare la teren

Crt	Categorie folosință	Intra vilan	Suprafaţa (mp)	Tarla	Parcelă	Nr. topo	Observaţii / Referinţe
1	pasune	NU	79.913	96	1974	-	

Date referitoare la construcţii

Crt	Număr	Destinaţie construcţie	Supraf. (mp)	Situaţie juridică	Observaţii / Referinţe
A1.1		constructii anexa	33	Fara acte	Nr. niveluri:1; S. construita la sol:33 mp; Anexa, P

Lungime Segmente

1) Valorile lungimilor segmentelor sunt obţinute din proiecţie în plan.

Punct început	X / Y	Punct sfârşit	X / Y	Lungime segment (** (m)
1	579.036,76 675.519,824	2	578.922,224 675.566,304	123.608
3	578.770,309 675.444,788	4	579.000,73 675.320,302	261.898
5	579.230,969 675.195,686	6	579.239,807 675.203,985	12.124
7	579.273,162 675.179,562	8	579.277,499 675.186,986	8.598

Punct început	X / Y	Punct sfârşit	X / Y	Lungime segment (** (m)
2	578.922,224 675.566,304	3	578.770,309 675.444,788	194.536
4	579.000,73 675.320,302	5	579.230,969 675.195,686	261.8
6	579.239,807 675.203,985	7	579.273,162 675.179,562	41.341
8	579.277,499 675.186,986	9	579.293,066 675.179,473	17.285

Document care conține date cu caracter personal, protejat de prevederile Regulamentului (UE) nr. 679/2016 și Legii 190/2018

Punct început	X / Y	Punct sfârşit	X / Y	Lungime segment (** (m)
9	579.293,066 675.179,473	10	579.294,609 675.182,795	3.663
11	579.298,864 675.180,947	12	579.299,606 675.180,625	0.809
13	579.301,46 675.185,088	14	579.302,365 675.187,287	2.378
15	579.310,328 675.206,643	16	579.302,983 675.209,684	7.95
17	579.318,216 675.246,766	18	579.325,561 675.243,725	7.95
19	579.338,563 675.275,346	20	579.167,837 675.359,983	190.554
21	579.138,166 675.382,455	22	579.120,673 675.402,417	26.542
23	579.073,68 675.464,572	1	579.036,76 675.519,824	66.452

Punct început	X / Y	Punct sfârşit	X / Y	Lungime segment (** (m)
10	579.294,609 675.182,795	11	579.298,864 675.180,947	4.639
12	579.299,606 675.180,625	13	579.301,46 675.185,088	4.833
14	579.302,365 675.187,287	15	579.310,328 675.206,643	20.93
16	579.302,983 675.209,684	17	579.318,216 675.246,766	40.089
18	579.325,561 675.243,725	19	579.338,563 675.275,346	34.19
20	579.167,837 675.359,983	21	579.138,166 675.382,455	37.22
22	579.120,673 675.402,417	23	579.073,68 675.464,572	77.92

** Lungimile segmentelor sunt determinate în planul de proiecţie Stereo 70 şi sunt rotunjite la 1 milimetru.
*** Distanţa dintre puncte este formată din segmente cumulate ce sunt mai mici decât valoarea 1 milimetru.

Document care conține date cu caracter personal, protejat de prevederile Regulamentului (UE) nr. 679/2016 și Legii 190/2018

DATE DESPRE IMOBILUL NR. 5443

Oficiul de Cadastru şi Publicitate Imobiliară SUCEAVA
Biroul de Cadastru şi Publicitate Imobiliară Gura Humorului

A. Partea I. Descrierea imobilului

TEREN Extravilan

Adresa: Jud. Suceava

Nr. Crt	Nr cadastral Nr. topografic	Suprafaţa* (mp)	Observaţii / Referinţe
A1	30447	8.060	Sector cadastral:23 Teren neimprejmuit; Teren partial imprejmuit.

B. Partea II. Proprietari şi acte

Inscrieri privitoare la dreptul de proprietate şi alte drepturi reale		Referinţe
2859 / 30/01/2012		
Act Administrativ nr. hotarare nr. 54, din 27/11/2006 emis de PRIMARIA CIPRIAN PORUMBESCU (anexa nr. 1);		
B3	Intabulare, drept de PROPRIETATE, dobandit prin Constituire, cota actuala 1/1, cota initiala 1/1	A1
	1) **COMUNA CIPRIAN PORUMBESCU DOMENIUL PRIVAT**, CIF:16391789	

C. Partea III. SARCINI .

Inscrieri privind dezmembramintele dreptului de proprietate, drepturi reale de garanţie şi sarcini	Referinţe
NU SUNT	

Document care conține date cu caracter personal, protejat de prevederile Regulamentului (UE) nr. 679/2016 și Legii 190/2018

Anexa Nr. 1 La Partea I

Teren

Nr cadastral	Suprafaţa (mp)*	Observaţii / Referinţe
30447	8.060	Teren partial imprejmuit.

* Suprafaţa este determinată in planul de proiecţie Stereo 70.

DETALII LINIARE IMOBIL

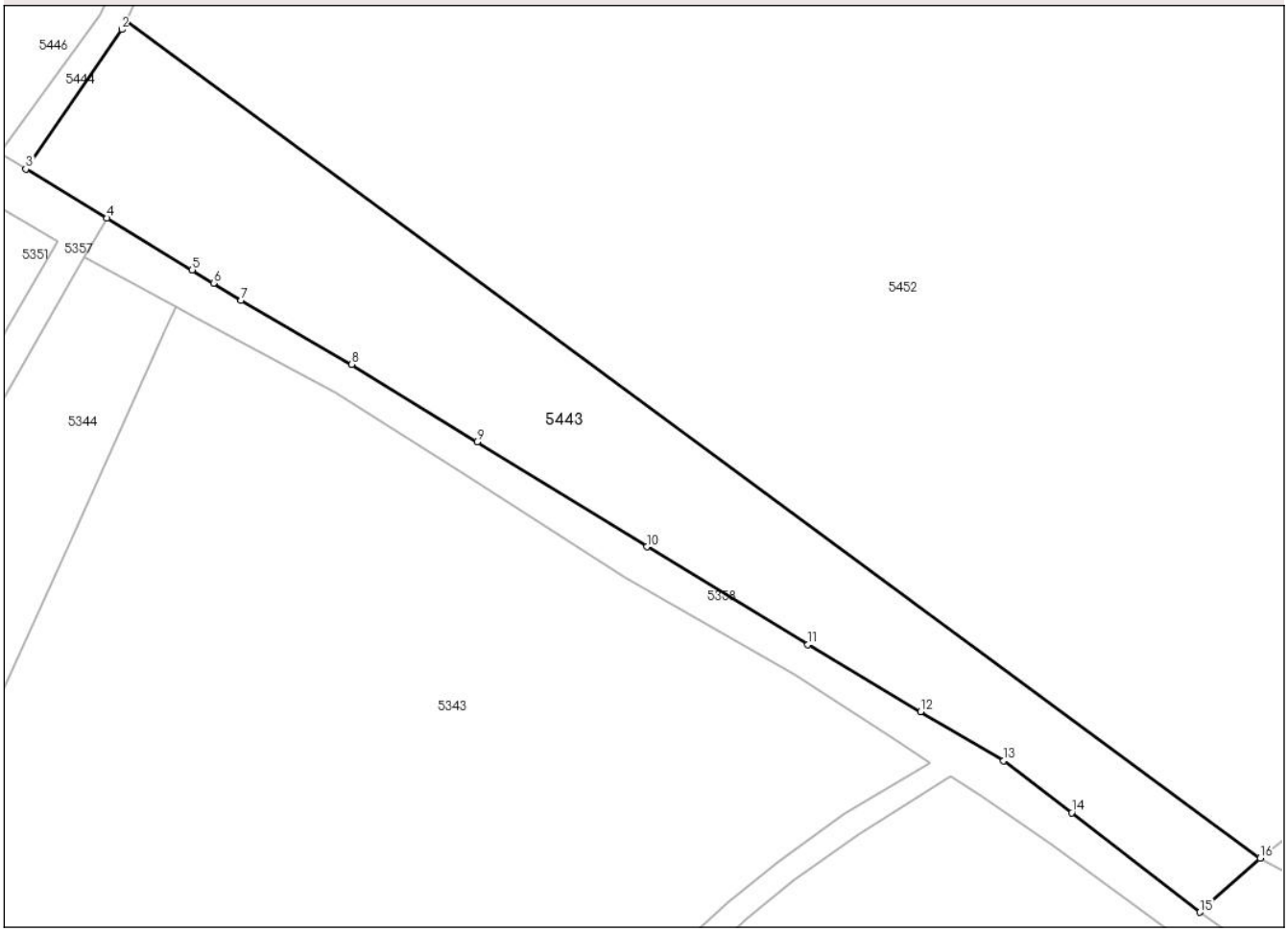

Date referitoare la teren

Crt	Categorie folosință	Intra vilan	Suprafaţa (mp)	Tarla	Parcelă	Nr. topo	Observaţii / Referinţe
1	pasune	NU	7.460	96	1974	-	
2	drum	NU	600	96	1974	-	

Lungime Segmente
1) Valorile lungimilor segmentelor sunt obţinute din proiecţie în plan.

Punct început	X / Y	Punct sfârşit	X / Y	Lungime segment (** (m)
1	578.519,29 675.629,894	2	578.518,364 675.627,942	2.161
2	578.518,364 675.627,942	3	578.497,136 675.597,117	37.427
3	578.497,136 675.597,117	4	578.515,069 675.586,248	20.97
4	578.515,069 675.586,248	5	578.533,95 675.574,805	22.078

Document care conține date cu caracter personal, protejat de prevederile Regulamentului (UE) nr. 679/2016 și Legii 190/2018

Punct început	X / Y	Punct sfârşit	X / Y	Lungime segment (** (m)
5	578.533,95 675.574,805	6	578.538,667 675.571,885	5.548
6	578.538,667 675.571,885	7	578.544,805 675.568,084	7.22
7	578.544,805 675.568,084	8	578.569,21 675.553,906	28.224
8	578.569,21 675.553,906	9	578.596,98 675.536,771	32.631
9	578.596,98 675.536,771	10	578.634,545 675.513,591	44.141
10	578.634,545 675.513,591	11	578.670,21 675.491,98	41.702
11	578.670,21 675.491,98	12	578.695,136 675.477,106	29.027
12	578.695,136 675.477,106	13	578.713,519 675.466,291	21.328
13	578.713,519 675.466,291	14	578.728,568 675.454,826	18.919
14	578.728,568 675.454,826	15	578.756,933 675.432,82	35.9
15	578.756,933 675.432,82	16	578.770,309 675.444,788	17.949
16	578.770,309 675.444,788	1	578.519,29 675.629,894	311.889

** Lungimile segmentelor sunt determinate în planul de proiecţie Stereo 70 şi sunt rotunjite la 1 milimetru.
*** Distanţa dintre puncte este formată din segmente cumulate ce sunt mai mici decât valoarea 1 milimetru.

Document care conține date cu caracter personal, protejat de prevederile Regulamentului (UE) nr. 679/2016 și Legii 190/2018

DATE DESPRE IMOBILUL NR. 5444

Oficiul de Cadastru şi Publicitate Imobiliară SUCEAVA
Biroul de Cadastru şi Publicitate Imobiliară Gura Humorului

A. Partea I. Descrierea imobilului

TEREN Extravilan

Adresa: Jud. Suceava

Nr. Crt	Nr cadastral Nr. topografic	Suprafaţa* (mp)	Observaţii / Referinţe
A1	30432	Din acte: 1.106 Masurata: 1.006	Sector cadastral:23 Teren neimprejmuit; Teren partial imprejmuit.

B. Partea II. Proprietari şi acte

Inscrieri privitoare la dreptul de proprietate şi alte drepturi reale		Referinţe
2857 / 30/01/2012		
Act Administrativ nr. hotarare nr. 54, din 27/11/2006 emis de PRIMARIA CIPRIAN PORUMBESCU (anexa nr. 1);		
B2	Intabulare, drept de PROPRIETATE, dobandit prin Constituire, cota actuala 1/1, cota initiala 1/1	A1
	1) **COMUNA CIPRIAN PORUMBESCU DOMENIUL PRIVAT**, CIF:16391789	

C. Partea III. SARCINI .

Inscrieri privind dezmembramintele dreptului de proprietate, drepturi reale de garanţie şi sarcini	Referinţe
NU SUNT	

Document care conține date cu caracter personal, protejat de prevederile Regulamentului (UE) nr. 679/2016 și Legii 190/2018

Anexa Nr. 1 La Partea I

Teren

Nr cadastral	Suprafaţa (mp)*	Observaţii / Referinţe
30432	Din acte: 1.106 Masurata: 1.006	Teren partial imprejmuit.

* Suprafaţa este determinată in planul de proiecţie Stereo 70.

DETALII LINIARE IMOBIL

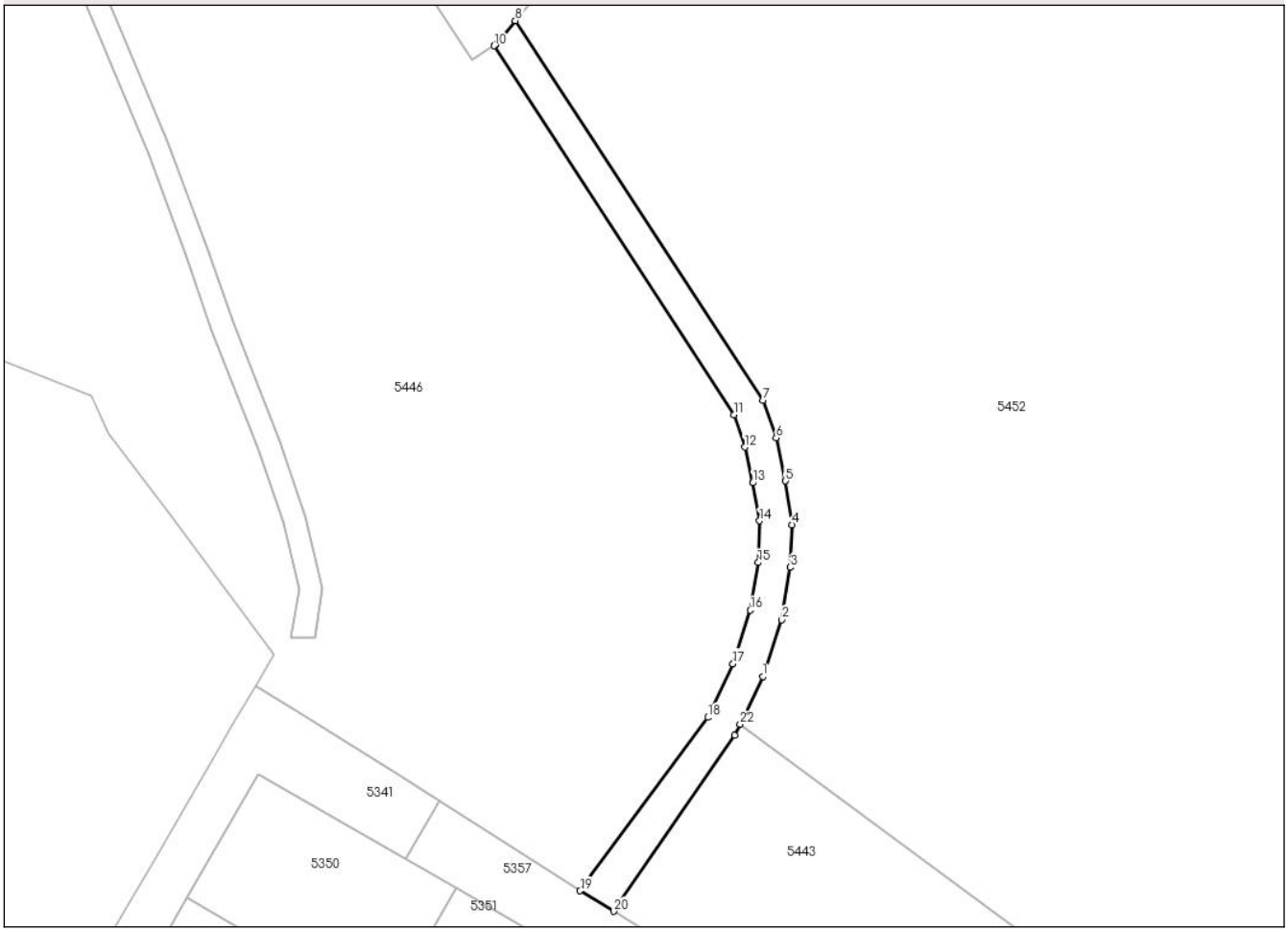

Date referitoare la teren

Crt	Categorie folosinţă	Intra vilan	Suprafaţa (mp)	Tarla	Parcelă	Nr. topo	Observaţii / Referinţe
1	drum	NU	1.006	96	1974	-	

Lungime Segmente

1) Valorile lungimilor segmentelor sunt obţinute din proiecţie în plan.

Punct început	X / Y	Punct sfârşit	X / Y	Lungime segment (** (m)
1	578.523,272 675.638,282	2	578.526,547 675.648,218	10.462
3	578.528,099 675.657,417	4	578.528,385 675.664,888	7.476
5	578.527,233 675.672,578	6	578.525,598 675.680,123	7.72
7	578.523,259 675.686,75	8	578.479,848 675.753,289	79.448
9	578.476,481 675.749,1	10	578.476,14 675.748,881	0.405

Punct început	X / Y	Punct sfârşit	X / Y	Lungime segment (** (m)
2	578.526,547 675.648,218	3	578.528,099 675.657,417	9.329
4	578.528,385 675.664,888	5	578.527,233 675.672,578	7.776
6	578.525,598 675.680,123	7	578.523,259 675.686,75	7.028
8	578.479,848 675.753,289	9	578.476,481 675.749,1	5.374
10	578.476,14 675.748,881	11	578.518,163 675.684,146	77.179

Document care conține date cu caracter personal, protejat de prevederile Regulamentului (UE) nr. 679/2016 și Legii 190/2018

Punct început	X / Y	Punct sfârşit	X / Y	Lungime segment (** (m)
11	578.518,163 675.684,146	12	578.520,106 675.678,517	5.955
13	578.521,521 675.672,236	14	578.522,704 675.665,573	6.767
15	578.522,441 675.658,273	16	578.521,079 675.649,905	8.478
17	578.518,014 675.640,54	18	578.513,604 675.631,118	10.403
19	578.491,223 675.600,7	20	578.497,136 675.597,117	6.914
21	578.518,364 675.627,942	22	578.519,29 675.629,894	2.161

Punct început	X / Y	Punct sfârşit	X / Y	Lungime segment (** (m)
12	578.520,106 675.678,517	13	578.521,521 675.672,236	6.438
14	578.522,704 675.665,573	15	578.522,441 675.658,273	7.305
16	578.521,079 675.649,905	17	578.518,014 675.640,54	9.854
18	578.513,604 675.631,118	19	578.491,223 675.600,7	37.765
20	578.497,136 675.597,117	21	578.518,364 675.627,942	37.427
22	578.519,29 675.629,894	1	578.523,272 675.638,282	9.285

** Lungimile segmentelor sunt determinate în planul de proiecţie Stereo 70 şi sunt rotunjite la 1 milimetru.
*** Distanţa dintre puncte este formată din segmente cumulate ce sunt mai mici decât valoarea 1 milimetru.

Document care conține date cu caracter personal, protejat de prevederile Regulamentului (UE) nr. 679/2016 și Legii 190/2018

DATE DESPRE IMOBILUL NR. 5445

Oficiul de Cadastru şi Publicitate Imobiliară SUCEAVA
Biroul de Cadastru şi Publicitate Imobiliară Gura Humorului

A. Partea I. Descrierea imobilului

TEREN Extravilan

Adresa: Jud. Suceava

Nr. Crt	Nr cadastral Nr. topografic	Suprafaţa* (mp)	Observaţii / Referinţe
A1	30431	3.070	Sector cadastral:23 Teren neimprejmuit; Teren partial imprejmuit.

B. Partea II. Proprietari şi acte

Inscrieri privitoare la dreptul de proprietate şi alte drepturi reale		Referinţe
2857 / 30/01/2012		
Act Administrativ nr. hotarare nr. 54, din 27/11/2006 emis de PRIMARIA CIPRIAN PORUMBESCU (anexa nr. 1);		
B2	Intabulare, drept de PROPRIETATE, dobandit prin Constituire, cota actuala 1/1, cota initiala 1/1	A1
	1) **COMUNA CIPRIAN PORUMBESCU DOMENIUL PRIVAT**, CIF:16391789	

C. Partea III. SARCINI .

Inscrieri privind dezmembramintele dreptului de proprietate, drepturi reale de garanţie şi sarcini	Referinţe
NU SUNT	

Document care conține date cu caracter personal, protejat de prevederile Regulamentului (UE) nr. 679/2016 și Legii 190/2018

Anexa Nr. 1 La Partea I

Teren

Nr cadastral	Suprafaţa (mp)*	Observaţii / Referinţe
30431	3.070	Teren partial imprejmuit.

* Suprafaţa este determinată in planul de proiecţie Stereo 70.

DETALII LINIARE IMOBIL

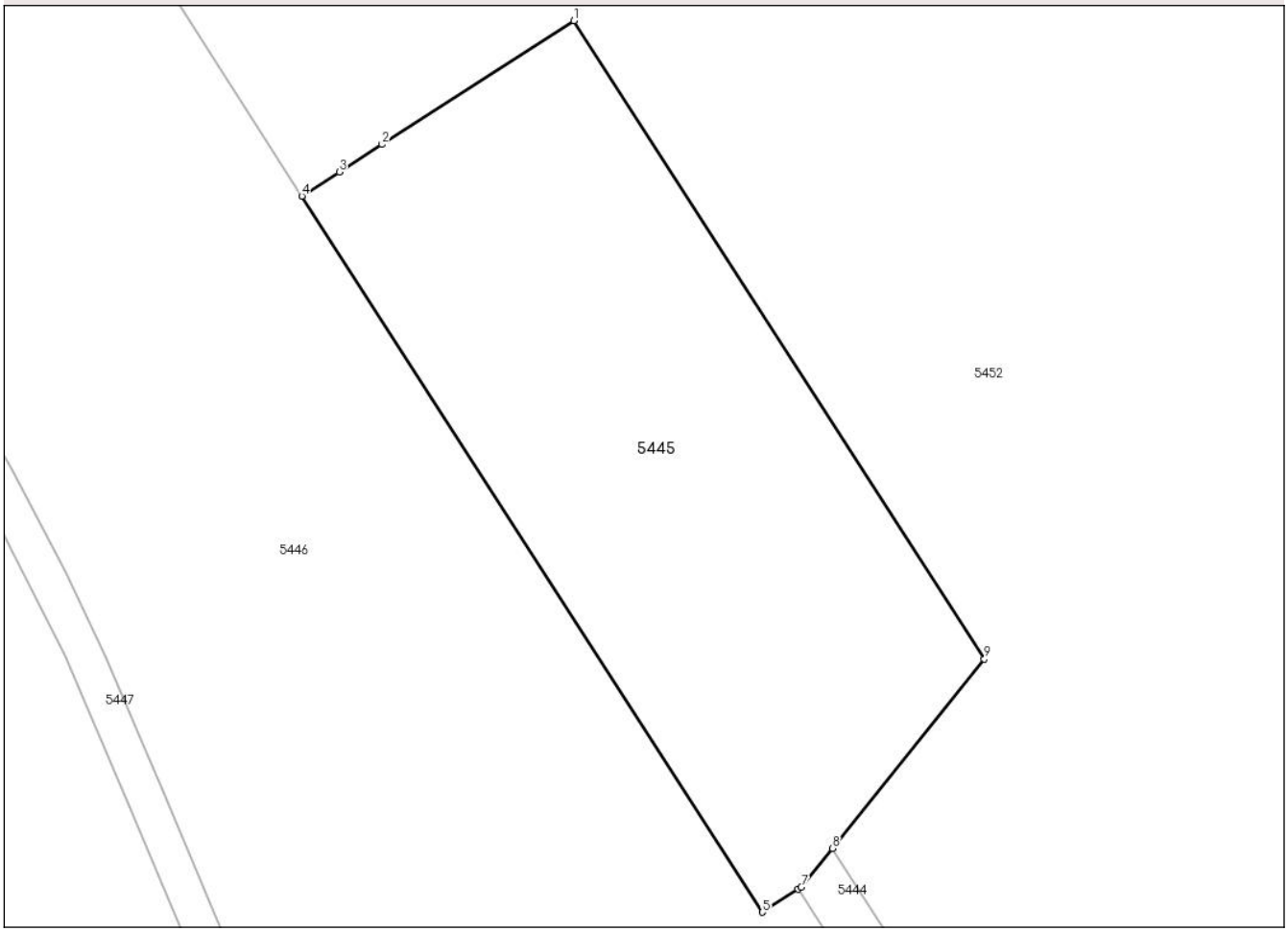

Date referitoare la teren

Crt	Categorie folosință	Intra vilan	Suprafaţa (mp)	Tarla	Parcelă	Nr. topo	Observaţii / Referinţe
1	pasune	NU	3.070	96	1974	-	

Lungime Segmente
1) Valorile lungimilor segmentelor sunt obţinute din proiecţie în plan.

Punct început	X / Y	Punct sfârşit	X / Y	Lungime segment (** (m)
1	578.451,908 675.842,696	2	578.431,154 675.829,336	24.682
2	578.431,154 675.829,336	3	578.426,529 675.826,358	5.501
3	578.426,529 675.826,358	4	578.422,478 675.823,751	4.817
4	578.422,478 675.823,751	5	578.472,277 675.746,394	92.0
5	578.472,277 675.746,394	6	578.476,14 675.748,881	4.594

Document care conține date cu caracter personal, protejat de prevederile Regulamentului (UE) nr. 679/2016 și Legii 190/2018

Punct început	X / Y	Punct sfârşit	X / Y	Lungime segment (** (m)
6	578.476,14 675.748,881	7	578.476,481 675.749,1	0.405
7	578.476,481 675.749,1	8	578.479,848 675.753,289	5.374
8	578.479,848 675.753,289	9	578.496,293 675.773,747	26.248
9	578.496,293 675.773,747	1	578.451,908 675.842,696	82.0

** Lungimile segmentelor sunt determinate în planul de proiecţie Stereo 70 şi sunt rotunjite la 1 milimetru.
*** Distanţa dintre puncte este formată din segmente cumulate ce sunt mai mici decât valoarea 1 milimetru.

Document care conține date cu caracter personal, protejat de prevederile Regulamentului (UE) nr. 679/2016 și Legii 190/2018

DATE DESPRE IMOBILUL NR. 5446

Oficiul de Cadastru şi Publicitate Imobiliară SUCEAVA
Biroul de Cadastru şi Publicitate Imobiliară Gura Humorului

A. Partea I. Descrierea imobilului

TEREN Necunoscut

Adresa: Loc. Ciprian Porumbescu, Jud. Suceava

Nr. Crt	Nr cadastral Nr. topografic	Suprafaţa* (mp)	Observaţii / Referinţe
A1	30425	465.386	Sector cadastral:23 Teren neimprejmuit; Teren partial imprejmuit.

B. Partea II. Proprietari şi acte

Inscrieri privitoare la dreptul de proprietate şi alte drepturi reale		Referinţe
2857 / 30/01/2012		
Act Administrativ nr. hotarare nr. 54, din 27/11/2006 emis de PRIMARIA CIPRIAN PORUMBESCU (anexa nr. 1);		
B2	Intabulare, drept de PROPRIETATE, dobandit prin Constituire, cota actuala 1/1, cota initiala 1/1	A1
	1) **COMUNA CIPRIAN PORUMBESCU DOMENIUL PRIVAT**, CIF:16391789	

C. Partea III. SARCINI .

Inscrieri privind dezmembramintele dreptului de proprietate, drepturi reale de garanţie şi sarcini	Referinţe
NU SUNT	

Document care conține date cu caracter personal, protejat de prevederile Regulamentului (UE) nr. 679/2016 și Legii 190/2018

Anexa Nr. 1 La Partea I

Teren

Nr cadastral	Suprafaţa (mp)*	Observaţii / Referinţe
30425	465.386	Teren partial imprejmuit.

* Suprafaţa este determinată in planul de proiecţie Stereo 70.

DETALII LINIARE IMOBIL

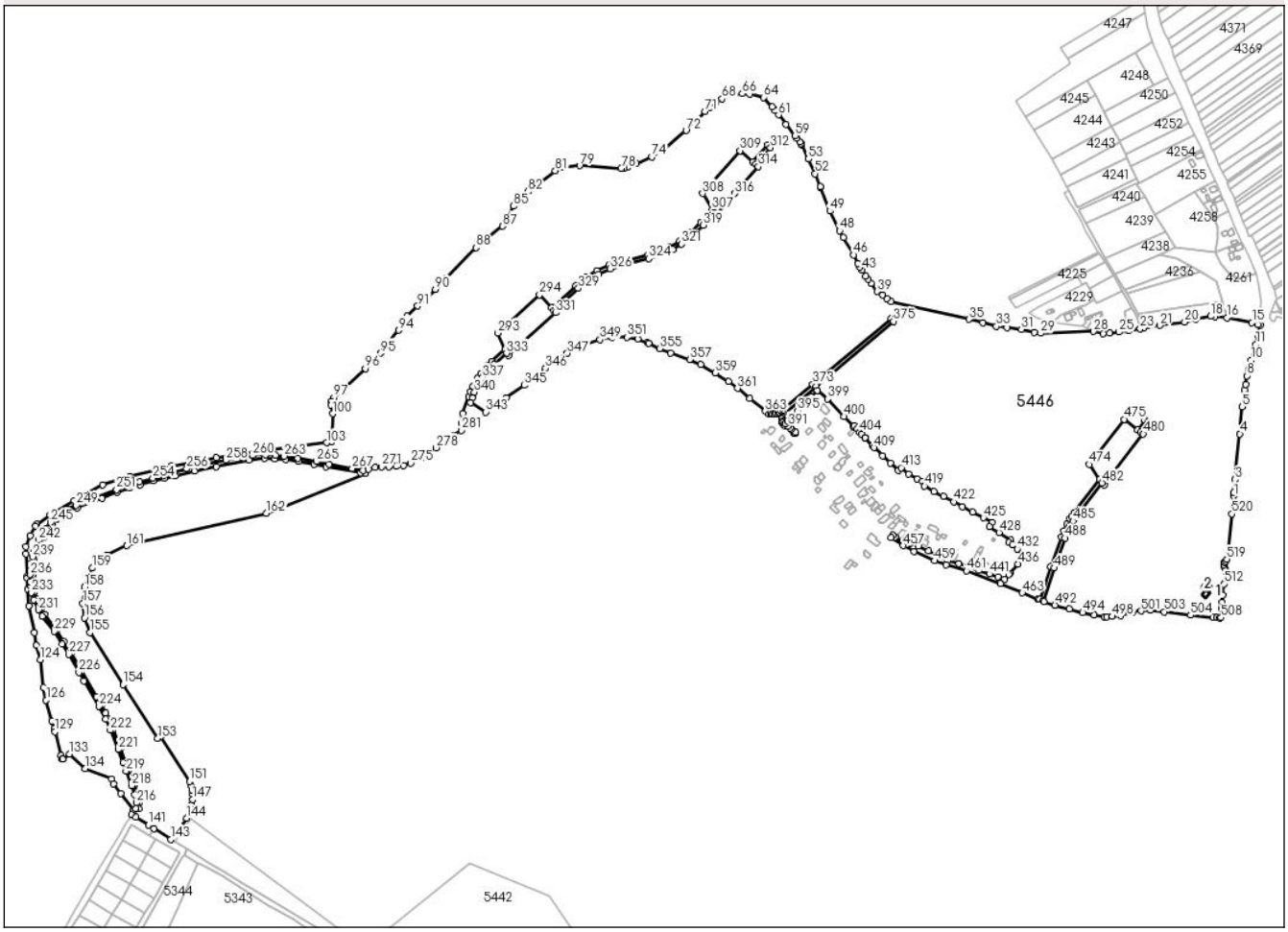

Date referitoare la teren

Crt	Categorie folosință	Intra vilan	Suprafaţa (mp)	Tarla	Parcelă	Nr. topo	Observaţii / Referinţe
1	pasune	DA	32.825	-	-	-	parte din pf 1
2	pasune	DA	23.490	-	-	-	parte din pf 1
3	pasune	DA	13.589	-	-	-	parte din pf 1
4	pasune	NU	395.482	95, 96	1900, 1911, 1920...1916, 1947.. 1951, 1974, 1580	-	

Date referitoare la construcţii

Crt	Număr	Destinaţie construcţie	Supraf. (mp)	Situaţie juridică	Observaţii / Referinţe
A1.1		constructii de locuinte	75	Fara acte	Nr. niveluri:2; S. construita la sol:75 mp; Locuinta, P+M
A1.2		constructii anexa	102	Fara acte	Nr. niveluri:1; S. construita la sol:102 mp; Anexa, P

Document care conține date cu caracter personal, protejat de prevederile Regulamentului (UE) nr. 679/2016 și Legii 190/2018

Lungime Segmente

1) Valorile lungimilor segmentelor sunt obţinute din proiecţie în plan.

Punct început	X / Y	Punct sfârşit	X / Y	Lungime segment
1	580.024,937 676.095,65	2	580.025,142 676.099,934	4.289
4	580.033,625 676.185,125	5	580.037,322 676.223,945	38.996
7	580.041,771 676.256,403	8	580.043,949 676.268,962	12.746
10	580.050,45 676.291,308	11	580.057,044 676.314,255	23.876
13	580.063,12 676.342,005	14	580.059,562 676.342,96	3.684
16	580.014,796 676.352,413	17	579.998,118 676.354,385	16.794
19	579.969,462 676.350,185	20	579.954,184 676.346,06	15.825
22	579.895,2 676.337,757	23	579.889,932 676.336,924	5.333
25	579.859,539 676.331,849	26	579.845,694 676.330,428	13.918
28	579.822,525 676.332,862	29	579.746,418 676.330,041	76.159
31	579.718,448 676.335,656	32	579.697,564 676.338,304	21.051
34	579.662,957 676.345,384	35	579.642,882 676.350,335	20.677
37	579.524,689 676.380,531	38	579.517,814 676.385,495	8.48
40	579.501,401 676.402,307	41	579.497,011 676.408,388	7.5
43	579.488,299 676.421,43	44	579.485,529 676.425,577	4.987
46	579.476,22 676.443,141	47	579.461,697 676.468,242	29.0
49	579.442,355 676.506,268	50	579.428,537 676.540,483	36.9
52	579.420,838 676.560,247	53	579.411,407 676.581,432	23.189
55	579.401,452 676.602,201	56	579.400,637 676.603,278	1.351
58	579.394,485 676.611,396	59	579.392,0 676.614,676	4.115
61	579.367,992 676.645,006	62	579.362,953 676.651,021	7.847
64	579.346,148 676.669,988	65	579.326,698 676.674,882	20.056
67	579.301,408 676.673,881	68	579.286,672 676.668,113	15.825
70	579.269,054 676.655,828	71	579.262,281 676.649,768	9.088
73	579.204,226 676.596,267	74	579.185,418 676.584,328	22.277
76	579.150,129 676.569,301	77	579.144,956 676.567,328	5.536
79	579.081,135 676.571,849	80	579.056,008 676.569,531	25.234
82	579.006,265 676.534,455	83	578.998,267 676.526,718	11.128
85	578.985,557 676.513,286	86	578.976,461 676.494,698	20.694
88	578.931,422 676.453,546	89	578.888,267 676.409,025	62.004
91	578.847,308 676.369,468	92	578.831,889 676.354,911	21.205
94	578.819,943 676.334,445	95	578.793,911 676.301,405	42.063

Punct început	X / Y	Punct sfârşit	X / Y	Lungime segment
2	580.025,142 676.099,934	3	580.026,74 676.119,232	19.364
5	580.037,322 676.223,945	6	580.040,295 676.248,284	24.52
8	580.043,949 676.268,962	9	580.046,664 676.277,279	8.749
11	580.057,044 676.314,255	12	580.059,907 676.327,382	13.436
14	580.059,562 676.342,96	15	580.051,264 676.345,186	8.591
17	579.998,118 676.354,385	18	579.991,495 676.354,532	6.625
20	579.954,184 676.346,06	21	579.918,148 676.341,385	36.338
23	579.889,932 676.336,924	24	579.873,469 676.334,175	16.691
26	579.845,694 676.330,428	27	579.836,194 676.329,453	9.55
29	579.746,418 676.330,041	30	579.737,163 676.331,471	9.365
32	579.697,564 676.338,304	33	579.682,292 676.340,11	15.378
35	579.642,882 676.350,335	36	579.530,203 676.375,901	115.543
38	579.517,814 676.385,495	39	579.510,019 676.390,368	9.193
41	579.497,011 676.408,388	42	579.494,123 676.412,712	5.2
44	579.485,529 676.425,577	45	579.482,588 676.431,126	6.28
47	579.461,697 676.468,242	48	579.456,146 676.477,836	11.084
50	579.428,537 676.540,483	51	579.428,119 676.541,517	1.115
53	579.411,407 676.581,432	54	579.401,594 676.601,905	22.703
56	579.400,637 676.603,278	57	579.398,666 676.605,879	3.263
59	579.392,0 676.614,676	60	579.378,977 676.631,246	21.075
62	579.362,953 676.651,021	63	579.358,567 676.656,269	6.839
65	579.326,698 676.674,882	66	579.315,772 676.675,612	10.95
68	579.286,672 676.668,113	69	579.276,403 676.661,919	11.992
71	579.262,281 676.649,768	72	579.234,495 676.622,359	39.03
74	579.185,418 676.584,328	75	579.162,635 676.574,626	24.763
77	579.144,956 676.567,328	78	579.140,957 676.567,782	4.025
80	579.056,008 676.569,531	81	579.045,686 676.564,466	11.498
83	578.998,267 676.526,718	84	578.989,42 676.518,161	12.308
86	578.976,461 676.494,698	87	578.969,465 676.484,591	12.292
89	578.888,267 676.409,025	90	578.873,097 676.393,375	21.796
92	578.831,889 676.354,911	93	578.827,152 676.348,966	7.601
95	578.793,911 676.301,405	96	578.771,711 676.279,108	31.464

Punct început	X / Y	Punct sfârşit	X / Y	Lungime segment
3	580.026,74 676.119,232	4	580.033,625 676.185,125	66.252
6	580.040,295 676.248,284	7	580.041,771 676.256,403	8.252
9	580.046,664 676.277,279	10	580.050,45 676.291,308	14.531
12	580.059,907 676.327,382	13	580.063,12 676.342,005	14.972
15	580.051,264 676.345,186	16	580.014,796 676.352,413	37.177
18	579.991,495 676.354,532	19	579.969,462 676.350,185	22.458
21	579.918,148 676.341,385	22	579.895,2 676.337,757	23.233
24	579.873,469 676.334,175	25	579.859,539 676.331,849	14.123
27	579.836,194 676.329,453	28	579.822,525 676.332,862	14.088
30	579.737,163 676.331,471	31	579.718,448 676.335,656	19.177
33	579.682,292 676.340,11	34	579.662,957 676.345,384	20.041
36	579.530,203 676.375,901	37	579.524,689 676.380,531	7.2
39	579.510,019 676.390,368	40	579.501,401 676.402,307	14.724
42	579.494,123 676.412,712	43	579.488,299 676.421,43	10.484
45	579.482,588 676.431,126	46	579.476,22 676.443,141	13.598
48	579.456,146 676.477,836	49	579.442,355 676.506,268	31.6
51	579.428,119 676.541,517	52	579.420,838 676.560,247	20.095
54	579.401,594 676.601,905	55	579.401,452 676.602,201	0.328
57	579.398,666 676.605,879	58	579.394,485 676.611,396	6.922
60	579.378,977 676.631,246	61	579.367,992 676.645,006	17.607
63	579.358,567 676.656,269	64	579.346,148 676.669,988	18.505
66	579.315,772 676.675,612	67	579.301,408 676.673,881	14.468
69	579.276,403 676.661,919	70	579.269,054 676.655,828	9.545
72	579.234,495 676.622,359	73	579.204,226 676.596,267	39.963
75	579.162,635 676.574,626	76	579.150,129 676.569,301	13.592
78	579.140,957 676.567,782	79	579.081,135 676.571,849	59.96
81	579.045,686 676.564,466	82	579.006,265 676.534,455	49.545
84	578.989,42 676.518,161	85	578.985,557 676.513,286	6.22
87	578.969,465 676.484,591	88	578.931,422 676.453,546	49.103
90	578.873,097 676.393,375	91	578.847,308 676.369,468	35.166
93	578.827,152 676.348,966	94	578.819,943 676.334,445	16.212
96	578.771,711 676.279,108	97	578.726,352 676.237,255	61.718

Document care conține date cu caracter personal, protejat de prevederile Regulamentului (UE) nr. 679/2016 și Legii 190/2018

Punct început	X / Y	Punct sfârşit	X / Y	Lungime segment
97	578.726,352 676.237,255	98	578.722,534 676.232,233	6.309
100	578.724,773 676.214,121	101	578.723,41 676.175,64	38.505
103	578.715,856 676.172,441	104	578.637,997 676.162,193	78.531
106	578.556,903 676.150,92	107	578.520,067 676.143,293	37.617
109	578.432,031 676.124,197	110	578.393,09 676.111,8	40.867
112	578.316,853 676.067,98	113	578.297,926 676.054,845	23.038
115	578.288,296 676.038,702	116	578.282,365 676.022,31	17.432
118	578.284,119 675.980,033	119	578.283,836 675.977,625	2.425
121	578.286,499 675.937,284	122	578.294,491 675.898,386	39.711
124	578.302,712 675.859,621	125	578.307,404 675.819,822	40.075
127	578.319,103 675.771,458	128	578.322,574 675.759,929	12.04
130	578.332,198 675.721,385	131	578.334,14 675.716,169	5.566
133	578.345,018 675.723,696	134	578.367,593 675.702,618	30.885
136	578.408,544 675.680,978	137	578.419,227 675.666,762	17.783
139	578.434,317 675.636,607	140	578.440,88 675.632,538	7.722
142	578.466,549 675.616,476	143	578.491,223 675.600,7	29.286
145	578.518,014 675.640,54	146	578.521,079 675.649,905	9.854
148	578.522,704 675.665,573	149	578.521,521 675.672,236	6.767
151	578.518,163 675.684,146	152	578.476,14 675.748,881	77.179
154	578.422,478 675.823,751	155	578.374,665 675.898,622	88.836
157	578.364,098 675.940,877	158	578.366,66 675.964,373	23.635
160	578.398,526 676.010,482	161	578.427,83 676.024,12	32.322
163	578.772,16 676.127,699	164	578.765,321 676.129,03	6.967
166	578.698,126 676.141,526	167	578.675,55 676.145,449	22.914
169	578.641,255 676.149,452	170	578.626,285 676.149,819	14.974
172	578.556,781 676.138,106	173	578.525,119 676.131,81	32.282
175	578.481,435 676.121,223	176	578.466,163 676.117,457	15.729
178	578.431,631 676.107,064	179	578.413,98 676.101,032	18.653
181	578.355,926 676.078,014	182	578.343,645 676.072,861	13.318
184	578.326,69 676.062,24	185	578.320,355 676.055,19	9.478
187	578.307,434 676.035,441	188	578.303,375 676.028,545	8.002
190	578.296,779 676.012,76	191	578.293,883 676.001,967	11.175
193	578.292,214 675.981,953	194	578.292,95 675.966,221	15.749

Punct început	X / Y	Punct sfârşit	X / Y	Lungime segment
98	578.722,534 676.232,233	99	578.722,199 676.226,947	5.297
101	578.723,41 676.175,64	102	578.723,337 676.173,576	2.065
104	578.637,997 676.162,193	105	578.597,293 676.157,577	40.965
107	578.520,067 676.143,293	108	578.490,843 676.138,836	29.562
110	578.393,09 676.111,8	111	578.351,538 676.089,183	47.309
113	578.297,926 676.054,845	114	578.296,083 676.052,391	3.069
116	578.282,365 676.022,31	117	578.282,01 676.012,455	9.861
119	578.283,836 675.977,625	120	578.284,689 675.961,129	16.518
122	578.294,491 675.898,386	123	578.297,257 675.880,038	18.555
125	578.307,404 675.819,822	126	578.311,206 675.801,493	18.719
128	578.322,574 675.759,929	129	578.323,785 675.755,905	4.202
131	578.334,14 675.716,169	132	578.334,775 675.716,502	0.717
134	578.367,593 675.702,618	135	578.405,444 675.687,518	40.752
137	578.419,227 675.666,762	138	578.437,496 675.642,06	30.724
140	578.440,88 675.632,538	141	578.458,904 675.621,364	21.207
143	578.491,223 675.600,7	144	578.513,604 675.631,118	37.765
146	578.521,079 675.649,905	147	578.522,441 675.658,273	8.478
149	578.521,521 675.672,236	150	578.520,106 675.678,517	6.438
152	578.476,14 675.748,881	153	578.472,277 675.746,394	4.594
155	578.374,665 675.898,622	156	578.366,447 675.919,937	22.844
158	578.366,66 675.964,373	159	578.378,003 675.991,859	29.735
161	578.427,83 676.024,12	162	578.629,031 676.070,955	206.58
164	578.765,321 676.129,03	165	578.715,73 676.137,863	50.372
167	578.675,55 676.145,449	168	578.656,786 676.148,205	18.965
170	578.626,285 676.149,819	171	578.603,925 676.147,672	22.463
173	578.525,119 676.131,81	174	578.497,612 676.124,79	28.389
176	578.466,163 676.117,457	177	578.446,779 676.111,73	20.212
179	578.413,98 676.101,032	180	578.391,704 676.092,269	23.938
182	578.343,645 676.072,861	183	578.335,379 676.068,341	9.421
185	578.320,355 676.055,19	186	578.313,253 676.045,473	12.036
188	578.303,375 676.028,545	189	578.298,606 676.017,99	11.582
191	578.293,883 676.001,967	192	578.292,645 675.993,169	8.885
194	578.292,95 675.966,221	195	578.294,211 675.957,19	9.119

Punct început	X / Y	Punct sfârşit	X / Y	Lungime segment
99	578.722,199 676.226,947	100	578.724,773 676.214,121	13.082
102	578.723,337 676.173,576	103	578.715,856 676.172,441	7.567
105	578.597,293 676.157,577	106	578.556,903 676.150,92	40.935
108	578.490,843 676.138,836	109	578.432,031 676.124,197	60.607
111	578.351,538 676.089,183	112	578.316,853 676.067,98	40.652
114	578.296,083 676.052,391	115	578.288,296 676.038,702	15.749
117	578.282,01 676.012,455	118	578.284,119 675.980,033	32.491
120	578.284,689 675.961,129	121	578.286,499 675.937,284	23.914
123	578.297,257 675.880,038	124	578.302,712 675.859,621	21.133
126	578.311,206 675.801,493	127	578.319,103 675.771,458	31.056
129	578.323,785 675.755,905	130	578.332,198 675.721,385	35.53
132	578.334,775 675.716,502	133	578.345,018 675.723,696	12.517
135	578.405,444 675.687,518	136	578.408,544 675.680,978	7.238
138	578.437,496 675.642,06	139	578.434,317 675.636,607	6.312
141	578.458,904 675.621,364	142	578.466,549 675.616,476	9.074
144	578.513,604 675.631,118	145	578.518,014 675.640,54	10.403
147	578.522,441 675.658,273	148	578.522,704 675.665,573	7.305
150	578.520,106 675.678,517	151	578.518,163 675.684,146	5.955
153	578.472,277 675.746,394	154	578.422,478 675.823,751	92.0
156	578.366,447 675.919,937	157	578.364,098 675.940,877	21.071
159	578.378,003 675.991,859	160	578.398,526 676.010,482	27.713
162	578.629,031 676.070,955	163	578.772,16 676.127,699	153.967
165	578.715,73 676.137,863	166	578.698,126 676.141,526	17.981
168	578.656,786 676.148,205	169	578.641,255 676.149,452	15.581
171	578.603,925 676.147,672	172	578.556,781 676.138,106	48.105
174	578.497,612 676.124,79	175	578.481,435 676.121,223	16.566
177	578.446,779 676.111,73	178	578.431,631 676.107,064	15.85
180	578.391,704 676.092,269	181	578.355,926 676.078,014	38.513
183	578.335,379 676.068,341	184	578.326,69 676.062,24	10.617
186	578.313,253 676.045,473	187	578.307,434 676.035,441	11.597
189	578.298,606 676.017,99	190	578.296,779 676.012,76	5.54
192	578.292,645 675.993,169	193	578.292,214 675.981,953	11.224
195	578.294,211 675.957,19	196	578.297,302 675.946,966	10.681

Document care conține date cu caracter personal, protejat de prevederile Regulamentului (UE) nr. 679/2016 și Legii 190/2018

Punct început	X / Y	Punct sfârşit	X / Y	Lungime segment
196	578.297,302 675.946,966	197	578.303,651 675.933,347	15.026
199	578.326,361 675.902,491	200	578.336,767 675.885,429	19.985
202	578.362,199 675.843,211	203	578.383,806 675.806,131	42.916
205	578.396,993 675.783,098	206	578.401,347 675.773,951	10.13
208	578.418,967 675.732,087	209	578.426,033 675.712,765	20.573
211	578.438,53 675.679,432	212	578.443,108 675.666,312	13.896
214	578.444,674 675.645,149	215	578.440,461 675.645,077	4.214
217	578.439,239 675.665,298	218	578.434,765 675.678,079	13.541
220	578.422,214 675.711,576	221	578.415,447 675.730,167	19.784
223	578.396,794 675.774,17	224	578.387,371 675.792,752	20.835
226	578.358,605 675.841,456	227	578.343,708 675.867,292	29.823
229	578.322,958 675.900,388	230	578.305,789 675.922,674	28.133
232	578.293,41 675.946,044	233	578.290,284 675.956,432	10.848
235	578.288,555 675.971,965	236	578.288,22 675.982,172	10.212
238	578.289,416 675.997,897	239	578.291,325 676.008,006	10.288
241	578.296,633 676.023,706	242	578.300,571 676.031,889	9.081
244	578.310,918 676.048,63	245	578.317,333 676.057,508	10.953
247	578.333,386 676.072,164	248	578.341,583 676.076,785	9.41
250	578.376,958 676.091,003	251	578.412,686 676.104,88	38.328
253	578.446,027 676.115,658	254	578.465,029 676.121,293	19.82
256	578.514,315 676.134,851	257	578.540,955 676.140,811	27.299
259	578.593,165 676.151,702	260	578.608,987 676.153,9	15.974
262	578.642,28 676.154,078	263	578.654,188 676.152,968	11.96
265	578.701,675 676.145,165	266	578.719,898 676.141,551	18.578
268	578.768,211 676.132,587	269	578.776,287 676.134,085	8.214
271	578.795,497 676.137,689	272	578.805,719 676.137,867	10.224
274	578.826,838 676.139,727	275	578.837,545 676.143,067	11.216
277	578.860,537 676.156,165	278	578.873,92 676.165,127	16.107
280	578.900,055 676.182,843	281	578.910,222 676.190,133	12.51
283	578.912,632 676.214,202	284	578.920,825 676.239,206	26.312
286	578.926,926 676.253,518	287	578.934,14 676.265,971	14.392
289	578.943,84 676.278,754	290	578.948,832 676.284,172	7.367
292	578.973,205 676.306,49	293	578.962,586 676.330,663	26.403

Punct început	X / Y	Punct sfârşit	X / Y	Lungime segment
197	578.303,651 675.933,347	198	578.308,825 675.925,279	9.585
200	578.336,767 675.885,429	201	578.347,304 675.869,044	19.481
203	578.383,806 675.806,131	204	578.391,129 675.794,315	13.901
206	578.401,347 675.773,951	207	578.407,531 675.759,297	15.905
209	578.426,033 675.712,765	210	578.430,376 675.700,57	12.945
212	578.443,108 675.666,312	213	578.445,942 675.653,818	12.811
215	578.440,461 675.645,077	216	578.441,943 675.653,477	8.53
218	578.434,765 675.678,079	219	578.426,597 675.699,259	22.7
221	578.415,447 675.730,167	222	578.403,76 675.757,965	30.155
224	578.387,371 675.792,752	225	578.365,68 675.829,185	42.401
227	578.343,708 675.867,292	228	578.334,034 675.882,508	18.031
230	578.305,789 675.922,674	231	578.299,987 675.931,741	10.764
233	578.290,284 675.956,432	234	578.288,967 675.965,852	9.512
236	578.288,22 675.982,172	237	578.288,509 675.988,659	6.493
239	578.291,325 676.008,006	240	578.293,18 676.014,506	6.76
242	578.300,571 676.031,889	243	578.304,456 676.038,564	7.723
245	578.317,333 676.057,508	246	578.323,599 676.064,527	9.409
248	578.341,583 676.076,785	249	578.354,501 676.082,21	14.011
251	578.412,686 676.104,88	252	578.430,192 676.110,796	18.479
254	578.465,029 676.121,293	255	578.480,587 676.125,132	16.025
257	578.540,955 676.140,811	258	578.570,534 676.147,102	30.241
260	578.608,987 676.153,9	261	578.627,901 676.154,794	18.935
263	578.654,188 676.152,968	264	578.674,019 676.149,81	20.081
266	578.719,898 676.141,551	267	578.752,796 676.135,398	33.468
269	578.776,287 676.134,085	270	578.786,203 676.136,615	10.234
272	578.805,719 676.137,867	273	578.816,12 676.138,42	10.416
275	578.837,545 676.143,067	276	578.852,792 676.151,199	17.28
278	578.873,92 676.165,127	279	578.887,15 676.173,741	15.787
281	578.910,222 676.190,133	282	578.910,634 676.200,2	10.075
284	578.920,825 676.239,206	285	578.923,331 676.245,707	6.967
287	578.934,14 676.265,971	288	578.938,187 676.271,731	7.04
290	578.948,832 676.284,172	291	578.954,315 676.289,438	7.602
293	578.962,586 676.330,663	294	579.023,379 676.385,692	82.0

Punct început	X / Y	Punct sfârşit	X / Y	Lungime segment
198	578.308,825 675.925,279	199	578.326,361 675.902,491	28.754
201	578.347,304 675.869,044	202	578.362,199 675.843,211	29.82
204	578.391,129 675.794,315	205	578.396,993 675.783,098	12.657
207	578.407,531 675.759,297	208	578.418,967 675.732,087	29.516
210	578.430,376 675.700,57	211	578.438,53 675.679,432	22.656
213	578.445,942 675.653,818	214	578.444,674 675.645,149	8.761
216	578.441,943 675.653,477	217	578.439,239 675.665,298	12.126
219	578.426,597 675.699,259	220	578.422,214 675.711,576	13.074
222	578.403,76 675.757,965	223	578.396,794 675.774,17	17.639
225	578.365,68 675.829,185	226	578.358,605 675.841,456	14.165
228	578.334,034 675.882,508	229	578.322,958 675.900,388	21.033
231	578.299,987 675.931,741	232	578.293,41 675.946,044	15.743
234	578.288,967 675.965,852	235	578.288,555 675.971,965	6.127
237	578.288,509 675.988,659	238	578.289,416 675.997,897	9.282
240	578.293,18 676.014,506	241	578.296,633 676.023,706	9.827
243	578.304,456 676.038,564	244	578.310,918 676.048,63	11.962
246	578.323,599 676.064,527	247	578.333,386 676.072,164	12.414
249	578.354,501 676.082,21	250	578.376,958 676.091,003	24.117
252	578.430,192 676.110,796	253	578.446,027 676.115,658	16.565
255	578.480,587 676.125,132	256	578.514,315 676.134,851	35.1
258	578.570,534 676.147,102	259	578.593,165 676.151,702	23.094
261	578.627,901 676.154,794	262	578.642,28 676.154,078	14.397
264	578.674,019 676.149,81	265	578.701,675 676.145,165	28.043
267	578.752,796 676.135,398	268	578.768,211 676.132,587	15.669
270	578.786,203 676.136,615	271	578.795,497 676.137,689	9.356
273	578.816,12 676.138,42	274	578.826,838 676.139,727	10.797
276	578.852,792 676.151,199	277	578.860,537 676.156,165	9.2
279	578.887,15 676.173,741	280	578.900,055 676.182,843	15.792
282	578.910,634 676.200,2	283	578.912,632 676.214,202	14.144
285	578.923,331 676.245,707	286	578.926,926 676.253,518	8.599
288	578.938,187 676.271,731	289	578.943,84 676.278,754	9.015
291	578.954,315 676.289,438	292	578.973,205 676.306,49	25.448
294	579.023,379 676.385,692	295	579.040,272 676.367,03	25.172

Document care conține date cu caracter personal, protejat de prevederile Regulamentului (UE) nr. 679/2016 și Legii 190/2018

Punct început	X / Y	Punct sfârşit	X / Y	Lungime segment
295	579.040,272 676.367,03	296	579.075,522 676.398,849	47.487
298	579.105,815 676.420,147	299	579.123,381 676.428,161	19.308
301	579.179,557 676.443,206	302	579.195,037 676.447,94	16.188
304	579.225,486 676.463,328	305	579.241,392 676.475,472	20.012
307	579.272,02 676.508,711	308	579.258,562 676.531,545	26.505
310	579.331,223 676.577,003	311	579.352,3 676.601,316	32.177
313	579.335,371 676.573,391	314	579.338,809 676.570,398	4.558
316	579.305,002 676.531,577	317	579.278,39 676.501,018	40.522
319	579.259,71 676.486,114	320	579.246,209 676.472,392	19.25
322	579.215,804 676.451,194	323	579.198,699 676.443,438	18.781
325	579.142,609 676.428,427	326	579.125,184 676.422,962	18.262
328	579.093,315 676.406,012	329	579.079,207 676.394,766	18.042
331	579.046,867 676.359,744	332	578.978,66 676.298,004	92.0
334	578.958,001 676.285,356	335	578.951,852 676.279,383	8.572
337	578.941,132 676.266,439	338	578.936,71 676.259,773	7.999
340	578.929,096 676.245,203	341	578.925,96 676.237,23	8.568
343	578.945,604 676.216,494	344	578.975,494 676.236,916	36.2
346	579.031,932 676.279,566	347	579.063,336 676.301,392	38.244
349	579.110,581 676.320,901	350	579.127,268 676.324,122	16.995
352	579.164,832 676.321,997	353	579.178,741 676.316,326	15.021
355	579.196,563 676.308,039	356	579.212,561 676.301,542	17.267
358	579.256,049 676.285,415	359	579.277,093 676.273,048	24.409
361	579.308,702 676.250,764	362	579.326,768 676.236,093	23.273
364	579.354,638 676.213,778	365	579.356,752 676.213,387	2.15
367	579.362,132 676.213,685	368	579.364,46 676.214,181	2.38
370	579.369,381 676.216,354	371	579.371,568 676.217,709	2.573
373	579.417,498 676.256,475	374	579.530,27 676.351,657	147.571
376	579.422,521 676.253,517	377	579.377,475 676.215,497	58.946
379	579.374,255 676.211,327	380	579.373,418 676.209,005	2.468
382	579.373,267 676.203,558	383	579.373,827 676.201,572	2.063
385	579.376,845 676.196,961	386	579.391,088 676.185,666	18.178
388	579.392,561 676.187,195	389	579.386,987 676.191,693	7.163
391	579.381,111 676.196,394	392	579.377,632 676.199,616	4.742

Punct început	X / Y	Punct sfârşit	X / Y	Lungime segment
296	579.075,522 676.398,849	297	579.089,972 676.410,385	18.49
299	579.123,381 676.428,161	300	579.141,292 676.433,767	18.768
302	579.195,037 676.447,94	303	579.210,54 676.454,665	16.899
305	579.241,392 676.475,472	306	579.255,554 676.489,717	20.087
308	579.258,562 676.531,545	309	579.312,414 676.593,383	82.0
311	579.352,3 676.601,316	312	579.356,456 676.597,713	5.5
314	579.338,809 676.570,398	315	579.313,457 676.541,286	38.604
317	579.278,39 676.501,018	318	579.275,108 676.503,876	4.352
320	579.246,209 676.472,392	321	579.228,315 676.458,606	22.589
323	579.198,699 676.443,438	324	579.180,874 676.437,866	18.676
326	579.125,184 676.422,962	327	579.108,48 676.415,335	18.363
329	579.079,207 676.394,766	330	579.043,963 676.362,952	47.479
332	578.978,66 676.298,004	333	578.975,671 676.301,306	4.454
335	578.951,852 676.279,383	336	578.946,672 676.273,598	7.765
338	578.936,71 676.259,773	339	578.932,544 676.252,423	8.449
341	578.925,96 676.237,23	342	578.923,75 676.230,263	7.309
344	578.975,494 676.236,916	345	579.001,237 676.255,118	31.528
347	579.063,336 676.301,392	348	579.078,911 676.310,867	18.231
350	579.127,268 676.324,122	351	579.149,127 676.324,549	21.863
353	579.178,741 676.316,326	354	579.180,646 676.315,44	2.101
356	579.212,561 676.301,542	357	579.239,945 676.292,482	28.844
359	579.277,093 676.273,048	360	579.295,623 676.260,562	22.344
362	579.326,768 676.236,093	363	579.349,043 676.217,712	28.88
365	579.356,752 676.213,387	366	579.359,492 676.213,287	2.742
368	579.364,46 676.214,181	369	579.367,163 676.215,18	2.882
371	579.371,568 676.217,709	372	579.374,705 676.220,357	4.105
374	579.530,27 676.351,657	375	579.533,817 676.347,454	5.5
377	579.377,475 676.215,497	378	579.375,669 676.213,617	2.607
380	579.373,418 676.209,005	381	579.373,043 676.206,32	2.711
383	579.373,827 676.201,572	384	579.375,052 676.199,139	2.724
386	579.391,088 676.185,666	387	579.391,426 676.185,998	0.474
389	579.386,987 676.191,693	390	579.385,041 676.193,263	2.5
392	579.377,632 676.199,616	393	579.380,98 676.203,177	4.888

Punct început	X / Y	Punct sfârşit	X / Y	Lungime segment
297	579.089,972 676.410,385	298	579.105,815 676.420,147	18.609
300	579.141,292 676.433,767	301	579.179,557 676.443,206	39.412
303	579.210,54 676.454,665	304	579.225,486 676.463,328	17.275
306	579.255,554 676.489,717	307	579.272,02 676.508,711	25.138
309	579.312,414 676.593,383	310	579.331,223 676.577,003	24.942
312	579.356,456 676.597,713	313	579.335,371 676.573,391	32.189
315	579.313,457 676.541,286	316	579.305,002 676.531,577	12.874
318	579.275,108 676.503,876	319	579.259,71 676.486,114	23.507
321	579.228,315 676.458,606	322	579.215,804 676.451,194	14.542
324	579.180,874 676.437,866	325	579.142,609 676.428,427	39.412
327	579.108,48 676.415,335	328	579.093,315 676.406,012	17.802
330	579.043,963 676.362,952	331	579.046,867 676.359,744	4.327
333	578.975,671 676.301,306	334	578.958,001 676.285,356	23.804
336	578.946,672 676.273,598	337	578.941,132 676.266,439	9.052
339	578.932,544 676.252,423	340	578.929,096 676.245,203	8.001
342	578.923,75 676.230,263	343	578.945,604 676.216,494	25.83
345	579.001,237 676.255,118	346	579.031,932 676.279,566	39.241
348	579.078,911 676.310,867	349	579.110,581 676.320,901	33.222
351	579.149,127 676.324,549	352	579.164,832 676.321,997	15.911
354	579.180,646 676.315,44	355	579.196,563 676.308,039	17.554
357	579.239,945 676.292,482	358	579.256,049 676.285,415	17.586
360	579.295,623 676.260,562	361	579.308,702 676.250,764	16.342
363	579.349,043 676.217,712	364	579.354,638 676.213,778	6.84
366	579.359,492 676.213,287	367	579.362,132 676.213,685	2.67
369	579.367,163 676.215,18	370	579.369,381 676.216,354	2.51
372	579.374,705 676.220,357	373	579.417,498 676.256,475	55.998
375	579.533,817 676.347,454	376	579.422,521 676.253,517	145.64
378	579.375,669 676.213,617	379	579.374,255 676.211,327	2.691
381	579.373,043 676.206,32	382	579.373,267 676.203,558	2.771
384	579.375,052 676.199,139	385	579.376,845 676.196,961	2.821
387	579.391,426 676.185,998	388	579.392,561 676.187,195	1.65
390	579.385,041 676.193,263	391	579.381,111 676.196,394	5.025
393	579.380,98 676.203,177	394	579.386,147 676.209,015	7.796

Document care conține date cu caracter personal, protejat de prevederile Regulamentului (UE) nr. 679/2016 și Legii 190/2018

Punct început	X / Y	Punct sfârşit	X / Y	Lungime segment
394	579.386,147 676.209,015	395	579.395,68 676.218,389	13.37
397	579.415,721 676.238,885	398	579.423,851 676.247,575	11.9
400	579.462,293 676.210,116	401	579.476,57 676.195,675	20.307
403	579.481,236 676.192,654	404	579.484,88 676.187,763	6.099
406	579.492,998 676.179,41	407	579.492,809 676.179,252	0.246
409	579.506,03 676.165,379	410	579.518,533 676.153,52	17.233
412	579.540,663 676.132,075	413	579.544,892 676.136,268	5.955
415	579.567,784 676.119,856	416	579.575,361 676.116,672	8.219
418	579.579,266 676.110,903	419	579.578,629 676.109,733	1.332
421	579.605,906 676.095,159	422	579.620,694 676.087,081	16.85
424	579.647,933 676.072,215	425	579.663,461 676.064,3	17.429
427	579.672,49 676.051,426	428	579.686,299 676.042,871	16.244
430	579.700,575 676.028,671	431	579.705,279 676.024,972	5.984
433	579.720,353 676.012,608	434	579.724,218 676.009,184	5.164
436	579.713,95 675.997,58	437	579.702,026 675.984,651	17.588
439	579.693,986 675.975,467	440	579.684,494 675.979,266	10.224
442	579.657,155 675.988,311	443	579.642,483 675.993,364	15.518
445	579.612,044 676.002,506	446	579.598,03 676.008,837	15.378
448	579.569,822 676.023,157	449	579.558,963 676.028,44	12.076
451	579.554,347 676.028,783	452	579.553,0 676.026,329	2.799
454	579.536,868 676.036,503	455	579.533,22 676.039,008	4.425
457	579.547,956 676.024,189	458	579.563,263 676.015,797	17.457
460	579.609,791 675.996,258	461	579.639,308 675.987,599	30.761
463	579.719,65 675.955,918	464	579.742,556 675.946,749	24.673
466	579.760,869 675.993,57	467	579.776,02 676.036,895	45.898
469	579.784,003 676.054,925	470	579.788,488 676.062,524	8.824
472	579.794,484 676.071,072	473	579.831,406 676.119,218	60.673
475	579.866,551 676.206,149	476	579.886,417 676.190,953	25.012
478	579.901,233 676.201,235	479	579.890,786 676.187,611	17.168
481	579.838,285 676.111,862	482	579.834,767 676.114,563	4.435
484	579.795,951 676.063,584	485	579.792,968 676.059,32	5.204
487	579.783,917 676.042,085	488	579.781,212 676.035,079	7.51
490	579.749,845 675.945,385	491	579.750,865 675.943,474	2.166

Punct început	X / Y	Punct sfârşit	X / Y	Lungime segment
395	579.395,68 676.218,389	396	579.406,161 676.228,896	14.841
398	579.423,851 676.247,575	399	579.438,624 676.235,493	19.084
401	579.476,57 676.195,675	402	579.477,485 676.196,59	1.294
404	579.484,88 676.187,763	405	579.488,107 676.184,578	4.534
407	579.492,809 676.179,252	408	579.503,587 676.168,222	15.422
410	579.518,533 676.153,52	411	579.529,379 676.143,01	15.103
413	579.544,892 676.136,268	414	579.555,683 676.126,823	14.341
416	579.575,361 676.116,672	417	579.581,009 676.113,841	6.318
419	579.578,629 676.109,733	420	579.592,178 676.102,005	15.598
422	579.620,694 676.087,081	423	579.633,569 676.080,048	14.671
425	579.663,461 676.064,3	426	579.675,721 676.057,448	14.045
428	579.686,299 676.042,871	429	579.702,902 676.031,851	19.927
431	579.705,279 676.024,972	432	579.712,377 676.019,019	9.264
434	579.724,218 676.009,184	435	579.720,974 676.005,755	4.72
437	579.702,026 675.984,651	438	579.700,087 675.982,487	2.906
440	579.684,494 675.979,266	441	579.672,382 675.983,073	12.696
443	579.642,483 675.993,364	444	579.628,342 675.997,917	14.856
446	579.598,03 676.008,837	447	579.584,129 676.016,18	15.721
449	579.558,963 676.028,44	450	579.557,837 676.026,774	2.011
452	579.553,0 676.026,329	453	579.549,104 676.029,035	4.744
455	579.533,22 676.039,008	456	579.530,621 676.035,438	4.416
458	579.563,263 676.015,797	459	579.593,394 676.002,287	33.021
461	579.639,308 675.987,599	462	579.688,05 675.969,103	52.133
464	579.742,556 675.946,749	465	579.744,639 675.947,159	2.123
467	579.776,02 676.036,895	468	579.779,482 676.045,692	9.454
470	579.788,488 676.062,524	471	579.790,897 676.065,958	4.195
473	579.831,406 676.119,218	474	579.816,614 676.141,109	26.42
476	579.886,417 676.190,953	477	579.896,869 676.204,581	17.175
479	579.890,786 676.187,611	480	579.894,351 676.184,884	4.488
482	579.834,767 676.114,563	483	579.798,848 676.067,725	59.025
485	579.792,968 676.059,32	486	579.788,705 676.052,058	8.421
488	579.781,212 676.035,079	489	579.766,071 675.991,784	45.866
491	579.750,865 675.943,474	492	579.766,775 675.938,081	16.799

Punct început	X / Y	Punct sfârşit	X / Y	Lungime segment
396	579.406,161 676.228,896	397	579.415,721 676.238,885	13.827
399	579.438,624 676.235,493	400	579.462,293 676.210,116	34.702
402	579.477,485 676.196,59	403	579.481,236 676.192,654	5.437
405	579.488,107 676.184,578	406	579.492,998 676.179,41	7.115
408	579.503,587 676.168,222	409	579.506,03 676.165,379	3.748
411	579.529,379 676.143,01	412	579.540,663 676.132,075	15.713
414	579.555,683 676.126,823	415	579.567,784 676.119,856	13.963
417	579.581,009 676.113,841	418	579.579,266 676.110,903	3.416
420	579.592,178 676.102,005	421	579.605,906 676.095,159	15.34
423	579.633,569 676.080,048	424	579.647,933 676.072,215	16.361
426	579.675,721 676.057,448	427	579.672,49 676.051,426	6.834
429	579.702,902 676.031,851	430	579.700,575 676.028,671	3.94
432	579.712,377 676.019,019	433	579.720,353 676.012,608	10.233
435	579.720,974 676.005,755	436	579.713,95 675.997,58	10.778
438	579.700,087 675.982,487	439	579.693,986 675.975,467	9.301
441	579.672,382 675.983,073	442	579.657,155 675.988,311	16.103
444	579.628,342 675.997,917	445	579.612,044 676.002,506	16.932
447	579.584,129 676.016,18	448	579.569,822 676.023,157	15.918
450	579.557,837 676.026,774	451	579.554,347 676.028,783	4.027
453	579.549,104 676.029,035	454	579.536,868 676.036,503	14.335
456	579.530,621 676.035,438	457	579.547,956 676.024,189	20.665
459	579.593,394 676.002,287	460	579.609,791 675.996,258	17.47
462	579.688,05 675.969,103	463	579.719,65 675.955,918	34.24
465	579.744,639 675.947,159	466	579.760,869 675.993,57	49.167
468	579.779,482 676.045,692	469	579.784,003 676.054,925	10.28
471	579.790,897 676.065,958	472	579.794,484 676.071,072	6.247
474	579.816,614 676.141,109	475	579.866,551 676.206,149	81.999
477	579.896,869 676.204,581	478	579.901,233 676.201,235	5.499
480	579.894,351 676.184,884	481	579.838,285 676.111,862	92.063
483	579.798,848 676.067,725	484	579.795,951 676.063,584	5.054
486	579.788,705 676.052,058	487	579.783,917 676.042,085	11.063
489	579.766,071 675.991,784	490	579.749,845 675.945,385	49.154
492	579.766,775 675.938,081	493	579.787,753 675.932,605	21.681

Document care conține date cu caracter personal, protejat de prevederile Regulamentului (UE) nr. 679/2016 și Legii 190/2018

Punct început	X / Y	Punct sfârşit	X / Y	Lungime segment
493	579.787,753 675.932,605	494	579.806,967 675.927,568	19.863
496	579.837,971 675.921,864	497	579.841,834 675.921,792	3.864
499	579.861,815 675.923,526	500	579.879,449 675.928,188	18.24
502	579.904,733 675.930,907	503	579.924,678 675.928,736	20.063
505	579.995,117 675.920,427	506	580.000,114 675.920,134	5.006
508	580.006,833 675.920,198	509	580.007,414 675.933,814	13.628
511	580.009,182 675.952,87	512	580.010,561 675.968,889	16.078
514	580.012,313 675.990,042	515	580.011,813 675.992,828	2.831
517	580.011,963 675.999,562	518	580.013,301 676.001,619	2.454
520	580.022,085 676.069,639	1	580.024,937 676.095,65	26.167

Punct început	X / Y	Punct sfârşit	X / Y	Lungime segment
494	579.806,967 675.927,568	495	579.823,758 675.924,246	17.116
497	579.841,834 675.921,792	498	579.849,878 675.922,129	8.051
500	579.879,449 675.928,188	501	579.891,11 675.929,975	11.797
503	579.924,678 675.928,736	504	579.962,466 675.923,883	38.098
506	580.000,114 675.920,134	507	580.005,022 675.920,028	4.909
509	580.007,414 675.933,814	510	580.008,28 675.942,676	8.904
512	580.010,561 675.968,889	513	580.012,313 675.985,761	16.963
515	580.011,813 675.992,828	516	580.011,012 675.996,692	3.946
518	580.013,301 676.001,619	519	580.014,925 676.004,345	3.173

Punct început	X / Y	Punct sfârşit	X / Y	Lungime segment
495	579.823,758 675.924,246	496	579.837,971 675.921,864	14.411
498	579.849,878 675.922,129	499	579.861,815 675.923,526	12.018
501	579.891,11 675.929,975	502	579.904,733 675.930,907	13.655
504	579.962,466 675.923,883	505	579.995,117 675.920,427	32.833
507	580.005,022 675.920,028	508	580.006,833 675.920,198	1.819
510	580.008,28 675.942,676	511	580.009,182 675.952,87	10.234
513	580.012,313 675.985,761	514	580.012,313 675.990,042	4.281
516	580.011,012 675.996,692	517	580.011,963 675.999,562	3.023
519	580.014,925 676.004,345	520	580.022,085 676.069,639	65.685

** Lungimile segmentelor sunt determinate în planul de proiecţie Stereo 70 şi sunt rotunjite la 1 milimetru.
*** Distanţa dintre puncte este formată din segmente cumulate ce sunt mai mici decât valoarea 1 milimetru.

Document care conține date cu caracter personal, protejat de prevederile Regulamentului (UE) nr. 679/2016 și Legii 190/2018

DATE DESPRE IMOBILUL NR. 5447

Oficiul de Cadastru şi Publicitate Imobiliară SUCEAVA
Biroul de Cadastru şi Publicitate Imobiliară Gura Humorului

A. Partea I. Descrierea imobilului

TEREN Necunoscut

Adresa: Loc. Ciprian Porumbescu, Jud. Suceava

Nr. Crt	Nr cadastral Nr. topografic	Suprafaţa* (mp)	Observaţii / Referinţe
A1	30430	16.449	Sector cadastral:23 Teren neimprejmuit; Teren partial imprejmuit.

B. Partea II. Proprietari şi acte

Inscrieri privitoare la dreptul de proprietate şi alte drepturi reale		Referinţe
2857 / 30/01/2012		
Act Administrativ nr. hotarare nr. 54, din 27/11/2006 emis de PRIMARIA CIPRIAN PORUMBESCU (anexa nr. 1);		
B2	Intabulare, drept de PROPRIETATE, dobandit prin Constituire, cota actuala 1/1, cota initiala 1/1	A1
	1) **COMUNA CIPRIAN PORUMBESCU DOMENIUL PRIVAT**, CIF:16391789	

C. Partea III. SARCINI .

Inscrieri privind dezmembramintele dreptului de proprietate, drepturi reale de garanţie şi sarcini	Referinţe
NU SUNT	

Document care conține date cu caracter personal, protejat de prevederile Regulamentului (UE) nr. 679/2016 și Legii 190/2018

Anexa Nr. 1 La Partea I

Teren

Nr cadastral	Suprafaţa (mp)*	Observaţii / Referinţe
30430	16.449	Teren partial imprejmuit.

* Suprafaţa este determinată in planul de proiecţie Stereo 70.

DETALII LINIARE IMOBIL

Date referitoare la teren

Crt	Categorie folosință	Intra vilan	Suprafaţa (mp)	Tarla	Parcelă	Nr. topo	Observaţii / Referinţe
1	drum	DA	6.973	-	-	-	parte din pf 1
2	pasune	DA	316	-	-	-	parte din pf 1
3	pasune	DA	701	-	-	-	parte din pf 1
4	drum	NU	6.084	95, 96	1944, 1948, 1946, 1599, 1580, 1581	-	
5	pasune	NU	1.209	95, 96	1947, 1599, 1946	-	
6	pasune	NU	806	95, 96	1919	-	
7	pasune	NU	360	95, 96	1911	-	

Lungime Segmente

1) Valorile lungimilor segmentelor sunt obţinute din proiecţie în plan.

Punct început	X / Y	Punct sfârşit	X / Y	Lungime segment

Punct început	X / Y	Punct sfârşit	X / Y	Lungime segment

Punct început	X / Y	Punct sfârşit	X / Y	Lungime segment

Document care conține date cu caracter personal, protejat de prevederile Regulamentului (UE) nr. 679/2016 și Legii 190/2018

Punct început	X / Y	Punct sfârşit	X / Y	Lungime segment
1	578.978,939 676.233,257	2	579.005,414 676.250,778	31.748
4	579.066,328 676.298,235	5	579.081,646 676.307,709	18.011
7	579.128,41 676.320,289	8	579.148,582 676.320,587	20.174
10	579.177,519 676.312,519	11	579.195,11 676.304,312	19.411
13	579.238,414 676.288,786	14	579.254,772 676.281,584	17.873
16	579.292,561 676.257,598	17	579.305,382 676.247,683	16.208
19	579.348,996 676.212,308	20	579.359,873 676.203,296	14.125
22	579.365,3 676.194,724	23	579.372,95 676.187,892	10.257
25	579.391,371 676.172,733	26	579.400,748 676.164,866	12.24
28	579.407,139 676.158,897	29	579.415,507 676.151,178	11.384
31	579.434,033 676.132,325	32	579.448,895 676.117,024	21.331
34	579.460,918 676.100,509	35	579.468,302 676.091,577	11.589
37	579.481,246 676.076,169	38	579.491,652 676.064,995	15.269
40	579.507,659 676.046,949	41	579.513,941 676.040,316	9.136
43	579.525,038 676.032,08	44	579.545,573 676.020,371	23.639
46	579.560,578 676.010,835	47	579.560,76 676.007,282	3.558
49	579.558,29 676.001,458	50	579.544,392 676.000,27	13.949
52	579.512,821 675.985,059	53	579.495,518 675.973,415	20.856
55	579.466,278 675.955,716	56	579.468,111 675.951,279	4.801
58	579.498,779 675.969,892	59	579.514,948 675.980,756	19.48
61	579.545,007 675.995,51	62	579.558,313 675.996,528	13.345
64	579.592,899 675.995,275	65	579.606,91 675.991,258	14.575
67	579.685,331 675.964,907	68	579.717,342 675.951,482	34.712
70	579.765,635 675.933,212	71	579.786,518 675.927,76	21.583
73	579.821,762 675.919,662	74	579.835,357 675.917,381	13.785
76	579.835,667 675.913,543	77	579.832,034 675.908,181	6.477
79	579.820,763 675.891,836	80	579.822,988 675.890,693	2.501
82	579.833,189 675.905,703	83	579.838,526 675.913,232	9.229
85	579.849,406 675.917,151	86	579.864,419 675.919,258	15.16
88	579.891,639 675.925,003	89	579.905,893 675.926,043	14.292
91	579.962,141 675.918,894	92	579.995,016 675.915,428	33.057
94	580.006,434 675.914,612	95	580.006,833 675.920,198	5.6
97	580.000,114 675.920,134	98	579.995,117 675.920,427	5.006

Punct început	X / Y	Punct sfârşit	X / Y	Lungime segment
2	579.005,414 676.250,778	3	579.034,766 676.275,601	38.441
5	579.081,646 676.307,709	6	579.111,335 676.316,973	31.101
8	579.148,582 676.320,587	9	579.164,295 676.318,034	15.919
11	579.195,11 676.304,312	12	579.211,257 676.297,76	17.426
14	579.254,772 676.281,584	15	579.275,409 676.269,42	23.955
17	579.305,382 676.247,683	18	579.323,372 676.232,796	23.351
20	579.359,873 676.203,296	21	579.358,31 676.201,179	2.631
23	579.372,95 676.187,892	24	579.382,012 676.180,378	11.772
26	579.400,748 676.164,866	27	579.407,524 676.159,308	8.764
29	579.415,507 676.151,178	30	579.422,369 676.144,397	9.647
32	579.448,895 676.117,024	33	579.453,33 676.110,872	7.584
35	579.468,302 676.091,577	36	579.475,796 676.082,448	11.811
38	579.491,652 676.064,995	39	579.500,763 676.054,614	13.812
41	579.513,941 676.040,316	42	579.523,124 676.029,591	14.119
44	579.545,573 676.020,371	45	579.560,37 676.011,934	17.033
47	579.560,76 676.007,282	48	579.560,601 676.004,869	2.418
50	579.544,392 676.000,27	51	579.529,076 675.995,052	16.18
53	579.495,518 675.973,415	54	579.484,772 675.966,58	12.736
56	579.468,111 675.951,279	57	579.487,111 675.962,292	21.961
59	579.514,948 675.980,756	60	579.529,792 675.990,306	17.651
62	579.558,313 675.996,528	63	579.577,729 675.996,064	19.422
65	579.606,91 675.991,258	66	579.637,097 675.980,915	31.91
68	579.717,342 675.951,482	69	579.740,598 675.942,148	25.059
71	579.786,518 675.927,76	72	579.805,563 675.922,769	19.688
74	579.835,357 675.917,381	75	579.836,717 675.915,921	1.995
77	579.832,034 675.908,181	78	579.823,617 675.896,248	14.603
80	579.822,988 675.890,693	81	579.825,678 675.895,142	5.199
83	579.838,526 675.913,232	84	579.841,914 675.916,802	4.922
86	579.864,419 675.919,258	87	579.880,951 675.923,419	17.048
89	579.905,893 675.926,043	90	579.923,787 675.923,816	18.032
92	579.995,016 675.915,428	93	580.003,837 675.914,928	8.835
95	580.006,833 675.920,198	96	580.005,022 675.920,028	1.819
98	579.995,117 675.920,427	99	579.962,466 675.923,883	32.833

Punct început	X / Y	Punct sfârşit	X / Y	Lungime segment
3	579.034,766 676.275,601	4	579.066,328 676.298,235	38.839
6	579.111,335 676.316,973	7	579.128,41 676.320,289	17.394
9	579.164,295 676.318,034	10	579.177,519 676.312,519	14.328
12	579.211,257 676.297,76	13	579.238,414 676.288,786	28.601
15	579.275,409 676.269,42	16	579.292,561 676.257,598	20.831
18	579.323,372 676.232,796	19	579.348,996 676.212,308	32.808
21	579.358,31 676.201,179	22	579.365,3 676.194,724	9.515
24	579.382,012 676.180,378	25	579.391,371 676.172,733	12.085
27	579.407,524 676.159,308	28	579.407,139 676.158,897	0.563
30	579.422,369 676.144,397	31	579.434,033 676.132,325	16.786
33	579.453,33 676.110,872	34	579.460,918 676.100,509	12.844
36	579.475,796 676.082,448	37	579.481,246 676.076,169	8.314
39	579.500,763 676.054,614	40	579.507,659 676.046,949	10.311
42	579.523,124 676.029,591	43	579.525,038 676.032,08	3.14
45	579.560,37 676.011,934	46	579.560,578 676.010,835	1.119
48	579.560,601 676.004,869	49	579.558,29 676.001,458	4.12
51	579.529,076 675.995,052	52	579.512,821 675.985,059	19.081
54	579.484,772 675.966,58	55	579.466,278 675.955,716	21.449
57	579.487,111 675.962,292	58	579.498,779 675.969,892	13.925
60	579.529,792 675.990,306	61	579.545,007 675.995,51	16.08
63	579.577,729 675.996,064	64	579.592,899 675.995,275	15.191
66	579.637,097 675.980,915	67	579.685,331 675.964,907	50.821
69	579.740,598 675.942,148	70	579.765,635 675.933,212	26.584
72	579.805,563 675.922,769	73	579.821,762 675.919,662	16.494
75	579.836,717 675.915,921	76	579.835,667 675.913,543	2.599
78	579.823,617 675.896,248	79	579.820,763 675.891,836	5.255
81	579.825,678 675.895,142	82	579.833,189 675.905,703	12.96
84	579.841,914 675.916,802	85	579.849,406 675.917,151	7.5
87	579.880,951 675.923,419	88	579.891,639 675.925,003	10.805
90	579.923,787 675.923,816	91	579.962,141 675.918,894	38.669
93	580.003,837 675.914,928	94	580.006,434 675.914,612	2.616
96	580.005,022 675.920,028	97	580.000,114 675.920,134	4.909
99	579.962,466 675.923,883	100	579.924,678 675.928,736	38.098

Document care conține date cu caracter personal, protejat de prevederile Regulamentului (UE) nr. 679/2016 și Legii 190/2018

Punct început	X / Y	Punct sfârşit	X / Y	Lungime segment
100	579.924,678 675.928,736	101	579.904,733 675.930,907	20.063
103	579.879,449 675.928,188	104	579.861,815 675.923,526	18.24
106	579.841,834 675.921,792	107	579.837,971 675.921,864	3.864
109	579.806,967 675.927,568	110	579.787,753 675.932,605	19.863
112	579.750,865 675.943,474	113	579.749,845 675.945,385	2.166
115	579.781,212 676.035,079	116	579.783,917 676.042,085	7.51
118	579.792,968 676.059,32	119	579.795,951 676.063,584	5.204
121	579.834,767 676.114,563	122	579.834,32 676.114,907	0.564
124	579.794,484 676.071,072	125	579.790,897 676.065,958	6.247
127	579.784,003 676.054,925	128	579.779,482 676.045,692	10.28
130	579.760,869 675.993,57	131	579.744,639 675.947,159	49.167
133	579.719,65 675.955,918	134	579.688,05 675.969,103	34.24
136	579.609,791 675.996,258	137	579.593,394 676.002,287	17.47
139	579.547,956 676.024,189	140	579.530,621 676.035,438	20.665
142	579.530,056 676.041,18	143	579.529,249 676.041,734	0.979
145	579.519,367 676.049,416	146	579.509,866 676.058,718	13.296
148	579.505,05 676.064,187	149	579.500,456 676.069,534	7.049
151	579.489,186 676.083,782	152	579.484,267 676.090,001	7.929
154	579.467,667 676.109,821	155	579.463,054 676.115,298	7.161
157	579.450,108 676.130,626	158	579.444,926 676.136,874	8.117
160	579.431,772 676.148,968	161	579.424,759 676.155,814	9.801
163	579.414,772 676.164,328	164	579.406,072 676.172,397	11.866
166	579.391,426 676.185,998	167	579.391,088 676.185,666	0.474
169	579.375,052 676.199,139	170	579.373,827 676.201,572	2.724
172	579.373,043 676.206,32	173	579.373,418 676.209,005	2.711
175	579.375,669 676.213,617	176	579.377,475 676.215,497	2.607
178	579.533,817 676.347,454	179	579.530,27 676.351,657	5.5
181	579.374,705 676.220,357	182	579.371,568 676.217,709	4.105
184	579.367,163 676.215,18	185	579.364,46 676.214,181	2.882
187	579.359,492 676.213,287	188	579.356,752 676.213,387	2.742
190	579.349,043 676.217,712	191	579.326,768 676.236,093	28.88
193	579.295,623 676.260,562	194	579.277,093 676.273,048	22.344
196	579.239,945 676.292,482	197	579.212,561 676.301,542	28.844

Punct început	X / Y	Punct sfârşit	X / Y	Lungime segment
101	579.904,733 675.930,907	102	579.891,11 675.929,975	13.655
104	579.861,815 675.923,526	105	579.849,878 675.922,129	12.018
107	579.837,971 675.921,864	108	579.823,758 675.924,246	14.411
110	579.787,753 675.932,605	111	579.766,775 675.938,081	21.681
113	579.749,845 675.945,385	114	579.766,071 675.991,784	49.154
116	579.783,917 676.042,085	117	579.788,705 676.052,058	11.063
119	579.795,951 676.063,584	120	579.798,848 676.067,725	5.054
122	579.834,32 676.114,907	123	579.831,406 676.119,218	5.203
125	579.790,897 676.065,958	126	579.788,488 676.062,524	4.195
128	579.779,482 676.045,692	129	579.776,02 676.036,895	9.454
131	579.744,639 675.947,159	132	579.742,556 675.946,749	2.123
134	579.688,05 675.969,103	135	579.639,308 675.987,599	52.133
137	579.593,394 676.002,287	138	579.563,263 676.015,797	33.021
140	579.530,621 676.035,438	141	579.533,22 676.039,008	4.416
143	579.529,249 676.041,734	144	579.522,631 676.046,412	8.104
146	579.509,866 676.058,718	147	579.509,615 676.058,483	0.344
149	579.500,456 676.069,534	150	579.495,004 676.076,582	8.911
152	579.484,267 676.090,001	153	579.478,785 676.096,701	8.657
155	579.463,054 676.115,298	156	579.456,548 676.122,958	10.05
158	579.444,926 676.136,874	159	579.441,864 676.139,835	4.26
161	579.424,759 676.155,814	162	579.415,886 676.164,58	12.473
164	579.406,072 676.172,397	165	579.399,029 676.178,691	9.446
167	579.391,088 676.185,666	168	579.376,845 676.196,961	18.178
170	579.373,827 676.201,572	171	579.373,267 676.203,558	2.063
173	579.373,418 676.209,005	174	579.374,255 676.211,327	2.468
176	579.377,475 676.215,497	177	579.422,521 676.253,517	58.946
179	579.530,27 676.351,657	180	579.417,498 676.256,475	147.571
182	579.371,568 676.217,709	183	579.369,381 676.216,354	2.573
185	579.364,46 676.214,181	186	579.362,132 676.213,685	2.38
188	579.356,752 676.213,387	189	579.354,638 676.213,778	2.15
191	579.326,768 676.236,093	192	579.308,702 676.250,764	23.273
194	579.277,093 676.273,048	195	579.256,049 676.285,415	24.409
197	579.212,561 676.301,542	198	579.196,563 676.308,039	17.267

Punct început	X / Y	Punct sfârşit	X / Y	Lungime segment
102	579.891,11 675.929,975	103	579.879,449 675.928,188	11.797
105	579.849,878 675.922,129	106	579.841,834 675.921,792	8.051
108	579.823,758 675.924,246	109	579.806,967 675.927,568	17.116
111	579.766,775 675.938,081	112	579.750,865 675.943,474	16.799
114	579.766,071 675.991,784	115	579.781,212 676.035,079	45.866
117	579.788,705 676.052,058	118	579.792,968 676.059,32	8.421
120	579.798,848 676.067,725	121	579.834,767 676.114,563	59.025
123	579.831,406 676.119,218	124	579.794,484 676.071,072	60.673
126	579.788,488 676.062,524	127	579.784,003 676.054,925	8.824
129	579.776,02 676.036,895	130	579.760,869 675.993,57	45.898
132	579.742,556 675.946,749	133	579.719,65 675.955,918	24.673
135	579.639,308 675.987,599	136	579.609,791 675.996,258	30.761
138	579.563,263 676.015,797	139	579.547,956 676.024,189	17.457
141	579.533,22 676.039,008	142	579.530,056 676.041,18	3.838
144	579.522,631 676.046,412	145	579.519,367 676.049,416	4.436
147	579.509,615 676.058,483	148	579.505,05 676.064,187	7.306
150	579.495,004 676.076,582	151	579.489,186 676.083,782	9.257
153	579.478,785 676.096,701	154	579.467,667 676.109,821	17.197
156	579.456,548 676.122,958	157	579.450,108 676.130,626	10.014
159	579.441,864 676.139,835	160	579.431,772 676.148,968	13.611
162	579.415,886 676.164,58	163	579.414,772 676.164,328	1.142
165	579.399,029 676.178,691	166	579.391,426 676.185,998	10.545
168	579.376,845 676.196,961	169	579.375,052 676.199,139	2.821
171	579.373,267 676.203,558	172	579.373,043 676.206,32	2.771
174	579.374,255 676.211,327	175	579.375,669 676.213,617	2.691
177	579.422,521 676.253,517	178	579.533,817 676.347,454	145.64
180	579.417,498 676.256,475	181	579.374,705 676.220,357	55.998
183	579.369,381 676.216,354	184	579.367,163 676.215,18	2.51
186	579.362,132 676.213,685	187	579.359,492 676.213,287	2.67
189	579.354,638 676.213,778	190	579.349,043 676.217,712	6.84
192	579.308,702 676.250,764	193	579.295,623 676.260,562	16.342
195	579.256,049 676.285,415	196	579.239,945 676.292,482	17.586
198	579.196,563 676.308,039	199	579.180,646 676.315,44	17.554

Document care conține date cu caracter personal, protejat de prevederile Regulamentului (UE) nr. 679/2016 și Legii 190/2018

Punct început	X / Y	Punct sfârşit	X / Y	Lungime segment
199	579.180,646 676.315,44	200	579.178,741 676.316,326	2.101
202	579.149,127 676.324,549	203	579.127,268 676.324,122	21.863
205	579.078,911 676.310,867	206	579.063,336 676.301,392	18.231
208	579.001,237 676.255,118	209	578.975,494 676.236,916	31.528
211	578.923,75 676.230,263	212	578.925,96 676.237,23	7.309
214	578.932,544 676.252,423	215	578.936,71 676.259,773	8.449
217	578.946,672 676.273,598	218	578.951,852 676.279,383	7.765
220	578.975,671 676.301,306	221	578.975,305 676.301,711	0.546
223	578.954,315 676.289,438	224	578.948,832 676.284,172	7.602
226	578.938,187 676.271,731	227	578.934,14 676.265,971	7.04
229	578.923,331 676.245,707	230	578.920,825 676.239,206	6.967
232	578.910,634 676.200,2	233	578.910,222 676.190,133	10.075
235	578.887,15 676.173,741	236	578.873,92 676.165,127	15.787
238	578.852,792 676.151,199	239	578.837,545 676.143,067	17.28
241	578.816,12 676.138,42	242	578.805,719 676.137,867	10.416
244	578.786,203 676.136,615	245	578.776,287 676.134,085	10.234
247	578.752,796 676.135,398	248	578.719,898 676.141,551	33.468
250	578.674,019 676.149,81	251	578.654,188 676.152,968	20.081
253	578.627,901 676.154,794	254	578.608,987 676.153,9	18.935
256	578.570,534 676.147,102	257	578.540,955 676.140,811	30.241
259	578.480,587 676.125,132	260	578.465,029 676.121,293	16.025
262	578.430,192 676.110,796	263	578.412,686 676.104,88	18.479
265	578.354,501 676.082,21	266	578.341,583 676.076,785	14.011
268	578.323,599 676.064,527	269	578.317,333 676.057,508	9.409
271	578.304,456 676.038,564	272	578.300,571 676.031,889	7.723
274	578.293,18 676.014,506	275	578.291,325 676.008,006	6.76
277	578.288,509 675.988,659	278	578.288,22 675.982,172	6.493
280	578.288,967 675.965,852	281	578.290,284 675.956,432	9.512
283	578.299,987 675.931,741	284	578.305,789 675.922,674	10.764
286	578.334,034 675.882,508	287	578.343,708 675.867,292	18.031
289	578.365,68 675.829,185	290	578.387,371 675.792,752	42.401
292	578.403,76 675.757,965	293	578.415,447 675.730,167	30.155
295	578.426,597 675.699,259	296	578.434,765 675.678,079	22.7

Punct început	X / Y	Punct sfârşit	X / Y	Lungime segment
200	579.178,741 676.316,326	201	579.164,832 676.321,997	15.021
203	579.127,268 676.324,122	204	579.110,581 676.320,901	16.995
206	579.063,336 676.301,392	207	579.031,932 676.279,566	38.244
209	578.975,494 676.236,916	210	578.945,604 676.216,494	36.2
212	578.925,96 676.237,23	213	578.929,096 676.245,203	8.568
215	578.936,71 676.259,773	216	578.941,132 676.266,439	7.999
218	578.951,852 676.279,383	219	578.958,001 676.285,356	8.572
221	578.975,305 676.301,711	222	578.973,205 676.306,49	5.22
224	578.948,832 676.284,172	225	578.943,84 676.278,754	7.367
227	578.934,14 676.265,971	228	578.926,926 676.253,518	14.392
230	578.920,825 676.239,206	231	578.912,632 676.214,202	26.312
233	578.910,222 676.190,133	234	578.900,055 676.182,843	12.51
236	578.873,92 676.165,127	237	578.860,537 676.156,165	16.107
239	578.837,545 676.143,067	240	578.826,838 676.139,727	11.216
242	578.805,719 676.137,867	243	578.795,497 676.137,689	10.224
245	578.776,287 676.134,085	246	578.768,211 676.132,587	8.214
248	578.719,898 676.141,551	249	578.701,675 676.145,165	18.578
251	578.654,188 676.152,968	252	578.642,28 676.154,078	11.96
254	578.608,987 676.153,9	255	578.593,165 676.151,702	15.974
257	578.540,955 676.140,811	258	578.514,315 676.134,851	27.299
260	578.465,029 676.121,293	261	578.446,027 676.115,658	19.82
263	578.412,686 676.104,88	264	578.376,958 676.091,003	38.328
266	578.341,583 676.076,785	267	578.333,386 676.072,164	9.41
269	578.317,333 676.057,508	270	578.310,918 676.048,63	10.953
272	578.300,571 676.031,889	273	578.296,633 676.023,706	9.081
275	578.291,325 676.008,006	276	578.289,416 675.997,897	10.288
278	578.288,22 675.982,172	279	578.288,555 675.971,965	10.212
281	578.290,284 675.956,432	282	578.293,41 675.946,044	10.848
284	578.305,789 675.922,674	285	578.322,958 675.900,388	28.133
287	578.343,708 675.867,292	288	578.358,605 675.841,456	29.823
290	578.387,371 675.792,752	291	578.396,794 675.774,17	20.835
293	578.415,447 675.730,167	294	578.422,214 675.711,576	19.784
296	578.434,765 675.678,079	297	578.439,239 675.665,298	13.541

Punct început	X / Y	Punct sfârşit	X / Y	Lungime segment
201	579.164,832 676.321,997	202	579.149,127 676.324,549	15.911
204	579.110,581 676.320,901	205	579.078,911 676.310,867	33.222
207	579.031,932 676.279,566	208	579.001,237 676.255,118	39.241
210	578.945,604 676.216,494	211	578.923,75 676.230,263	25.83
213	578.929,096 676.245,203	214	578.932,544 676.252,423	8.001
216	578.941,132 676.266,439	217	578.946,672 676.273,598	9.052
219	578.958,001 676.285,356	220	578.975,671 676.301,306	23.804
222	578.973,205 676.306,49	223	578.954,315 676.289,438	25.448
225	578.943,84 676.278,754	226	578.938,187 676.271,731	9.015
228	578.926,926 676.253,518	229	578.923,331 676.245,707	8.599
231	578.912,632 676.214,202	232	578.910,634 676.200,2	14.144
234	578.900,055 676.182,843	235	578.887,15 676.173,741	15.792
237	578.860,537 676.156,165	238	578.852,792 676.151,199	9.2
240	578.826,838 676.139,727	241	578.816,12 676.138,42	10.797
243	578.795,497 676.137,689	244	578.786,203 676.136,615	9.356
246	578.768,211 676.132,587	247	578.752,796 676.135,398	15.669
249	578.701,675 676.145,165	250	578.674,019 676.149,81	28.043
252	578.642,28 676.154,078	253	578.627,901 676.154,794	14.397
255	578.593,165 676.151,702	256	578.570,534 676.147,102	23.094
258	578.514,315 676.134,851	259	578.480,587 676.125,132	35.1
261	578.446,027 676.115,658	262	578.430,192 676.110,796	16.565
264	578.376,958 676.091,003	265	578.354,501 676.082,21	24.117
267	578.333,386 676.072,164	268	578.323,599 676.064,527	12.414
270	578.310,918 676.048,63	271	578.304,456 676.038,564	11.962
273	578.296,633 676.023,706	274	578.293,18 676.014,506	9.827
276	578.289,416 675.997,897	277	578.288,509 675.988,659	9.282
279	578.288,555 675.971,965	280	578.288,967 675.965,852	6.127
282	578.293,41 675.946,044	283	578.299,987 675.931,741	15.743
285	578.322,958 675.900,388	286	578.334,034 675.882,508	21.033
288	578.358,605 675.841,456	289	578.365,68 675.829,185	14.165
291	578.396,794 675.774,17	292	578.403,76 675.757,965	17.639
294	578.422,214 675.711,576	295	578.426,597 675.699,259	13.074
297	578.439,239 675.665,298	298	578.441,943 675.653,477	12.126

Document care conține date cu caracter personal, protejat de prevederile Regulamentului (UE) nr. 679/2016 și Legii 190/2018

Punct început	X / Y	Punct sfârşit	X / Y	Lungime segment
298	578.441,943 675.653,477	299	578.440,461 675.645,077	8.53
301	578.445,942 675.653,818	302	578.443,108 675.666,312	12.811
304	578.430,376 675.700,57	305	578.426,033 675.712,765	12.945
307	578.407,531 675.759,297	308	578.401,347 675.773,951	15.905
310	578.391,129 675.794,315	311	578.383,806 675.806,131	13.901
313	578.347,304 675.869,044	314	578.336,767 675.885,429	19.481
316	578.308,825 675.925,279	317	578.303,651 675.933,347	9.585
319	578.294,211 675.957,19	320	578.292,95 675.966,221	9.119
322	578.292,645 675.993,169	323	578.293,883 676.001,967	8.885
325	578.298,606 676.017,99	326	578.303,375 676.028,545	11.582
328	578.313,253 676.045,473	329	578.320,355 676.055,19	12.036
331	578.335,379 676.068,341	332	578.343,645 676.072,861	9.421
334	578.391,704 676.092,269	335	578.413,98 676.101,032	23.938
337	578.446,779 676.111,73	338	578.466,163 676.117,457	20.212
340	578.497,612 676.124,79	341	578.525,119 676.131,81	28.389
343	578.603,925 676.147,672	344	578.626,285 676.149,819	22.463
346	578.656,786 676.148,205	347	578.675,55 676.145,449	18.965
349	578.715,73 676.137,863	350	578.765,321 676.129,03	50.372
352	578.783,604 676.131,187	353	578.787,73 676.132,382	4.296
355	578.805,782 676.134,245	356	578.815,334 676.134,392	9.553
358	578.839,351 676.139,008	359	578.854,498 676.147,04	17.145
361	578.875,97 676.160,979	362	578.889,754 676.170,071	16.513
364	578.912,623 676.186,327	365	578.926,234 676.197,088	17.351

Punct început	X / Y	Punct sfârşit	X / Y	Lungime segment
299	578.440,461 675.645,077	300	578.444,674 675.645,149	4.214
302	578.443,108 675.666,312	303	578.438,53 675.679,432	13.896
305	578.426,033 675.712,765	306	578.418,967 675.732,087	20.573
308	578.401,347 675.773,951	309	578.396,993 675.783,098	10.13
311	578.383,806 675.806,131	312	578.362,199 675.843,211	42.916
314	578.336,767 675.885,429	315	578.326,361 675.902,491	19.985
317	578.303,651 675.933,347	318	578.297,302 675.946,966	15.026
320	578.292,95 675.966,221	321	578.292,214 675.981,953	15.749
323	578.293,883 676.001,967	324	578.296,779 676.012,76	11.175
326	578.303,375 676.028,545	327	578.307,434 676.035,441	8.002
329	578.320,355 676.055,19	330	578.326,69 676.062,24	9.478
332	578.343,645 676.072,861	333	578.355,926 676.078,014	13.318
335	578.413,98 676.101,032	336	578.431,631 676.107,064	18.653
338	578.466,163 676.117,457	339	578.481,435 676.121,223	15.729
341	578.525,119 676.131,81	342	578.556,781 676.138,106	32.282
344	578.626,285 676.149,819	345	578.641,255 676.149,452	14.974
347	578.675,55 676.145,449	348	578.698,126 676.141,526	22.914
350	578.765,321 676.129,03	351	578.772,16 676.127,699	6.967
353	578.787,73 676.132,382	354	578.795,095 676.133,931	7.526
356	578.815,334 676.134,392	357	578.827,287 676.135,026	11.97
359	578.854,498 676.147,04	360	578.862,554 676.151,952	9.435
362	578.889,754 676.170,071	363	578.902,358 676.178,977	15.433
365	578.926,234 676.197,088	366	578.949,013 676.213,421	28.029

Punct început	X / Y	Punct sfârşit	X / Y	Lungime segment
300	578.444,674 675.645,149	301	578.445,942 675.653,818	8.761
303	578.438,53 675.679,432	304	578.430,376 675.700,57	22.656
306	578.418,967 675.732,087	307	578.407,531 675.759,297	29.516
309	578.396,993 675.783,098	310	578.391,129 675.794,315	12.657
312	578.362,199 675.843,211	313	578.347,304 675.869,044	29.82
315	578.326,361 675.902,491	316	578.308,825 675.925,279	28.754
318	578.297,302 675.946,966	319	578.294,211 675.957,19	10.681
321	578.292,214 675.981,953	322	578.292,645 675.993,169	11.224
324	578.296,779 676.012,76	325	578.298,606 676.017,99	5.54
327	578.307,434 676.035,441	328	578.313,253 676.045,473	11.597
330	578.326,69 676.062,24	331	578.335,379 676.068,341	10.617
333	578.355,926 676.078,014	334	578.391,704 676.092,269	38.513
336	578.431,631 676.107,064	337	578.446,779 676.111,73	15.85
339	578.481,435 676.121,223	340	578.497,612 676.124,79	16.566
342	578.556,781 676.138,106	343	578.603,925 676.147,672	48.105
345	578.641,255 676.149,452	346	578.656,786 676.148,205	15.581
348	578.698,126 676.141,526	349	578.715,73 676.137,863	17.981
351	578.772,16 676.127,699	352	578.783,604 676.131,187	11.964
354	578.795,095 676.133,931	355	578.805,782 676.134,245	10.692
357	578.827,287 676.135,026	358	578.839,351 676.139,008	12.704
360	578.862,554 676.151,952	361	578.875,97 676.160,979	16.17
363	578.902,358 676.178,977	364	578.912,623 676.186,327	12.625
366	578.949,013 676.213,421	1	578.978,939 676.233,257	35.903

**** Lungimile segmentelor sunt determinate în planul de proiecţie Stereo 70 şi sunt rotunjite la 1 milimetru.**
***** Distanţa dintre puncte este formată din segmente cumulate ce sunt mai mici decât valoarea 1 milimetru.**

Document care conține date cu caracter personal, protejat de prevederile Regulamentului (UE) nr. 679/2016 și Legii 190/2018

DATE DESPRE IMOBILUL NR. 5448

Oficiul de Cadastru şi Publicitate Imobiliară SUCEAVA
Biroul de Cadastru şi Publicitate Imobiliară Gura Humorului

A. Partea I. Descrierea imobilului

TEREN Extravilan

Adresa: Jud. Suceava

Nr. Crt	Nr cadastral Nr. topografic	Suprafaţa* (mp)	Observaţii / Referinţe
A1	30429	3.070	Sector cadastral:23 Teren neimprejmuit;

B. Partea II. Proprietari şi acte

Inscrieri privitoare la dreptul de proprietate şi alte drepturi reale		Referinţe
2857 / 30/01/2012		
Act Administrativ nr. hotarare nr. 54, din 27/11/2006 emis de PRIMARIA CIPRIAN PORUMBESCU (anexa nr. 1);		
B2	Intabulare, drept de PROPRIETATE, dobandit prin Constituire, cota actuala 1/1, cota initiala 1/1	A1
	1) **COMUNA CIPRIAN PORUMBESCU DOMENIUL PRIVAT**, CIF:16391789	

C. Partea III. SARCINI .

Inscrieri privind dezmembramintele dreptului de proprietate, drepturi reale de garanţie şi sarcini	Referinţe
NU SUNT	

Document care conține date cu caracter personal, protejat de prevederile Regulamentului (UE) nr. 679/2016 și Legii 190/2018

Anexa Nr. 1 La Partea I

Teren

Nr cadastral	Suprafaţa (mp)*	Observaţii / Referinţe
30429	3.070	

* Suprafaţa este determinată in planul de proiecţie Stereo 70.

DETALII LINIARE IMOBIL

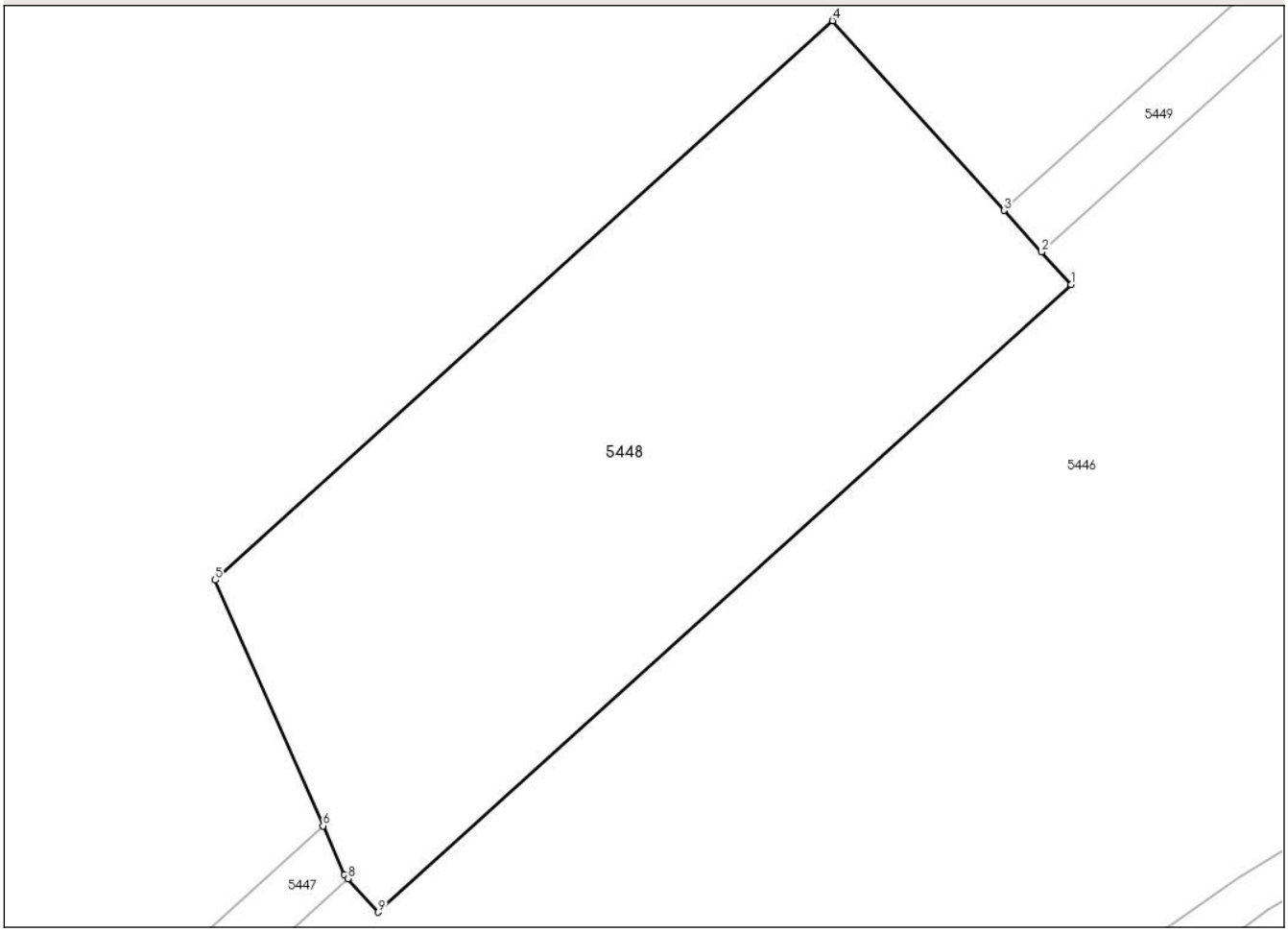

Date referitoare la teren

Crt	Categorie folosință	Intra vilan	Suprafaţa (mp)	Tarla	Parcelă	Nr. topo	Observaţii / Referinţe
1	pasune	NU	3.070	95	1947	-	

Lungime Segmente
1) Valorile lungimilor segmentelor sunt obţinute din proiecţie în plan.

Punct început	X / Y	Punct sfârşit	X / Y	Lungime segment (** (m)
1	579.046,867 676.359,744	2	579.043,963 676.362,952	4.327
2	579.043,963 676.362,952	3	579.040,272 676.367,03	5.5
3	579.040,272 676.367,03	4	579.023,379 676.385,692	25.172
4	579.023,379 676.385,692	5	578.962,586 676.330,663	82.0
5	578.962,586 676.330,663	6	578.973,205 676.306,49	26.403

Document care conține date cu caracter personal, protejat de prevederile Regulamentului (UE) nr. 679/2016 și Legii 190/2018

Punct început	X / Y	Punct sfârşit	X / Y	Lungime segment (** (m)
6	578.973,205 676.306,49	7	578.975,305 676.301,711	5.22
7	578.975,305 676.301,711	8	578.975,671 676.301,306	0.546
8	578.975,671 676.301,306	9	578.978,66 676.298,004	4.454
9	578.978,66 676.298,004	1	579.046,867 676.359,744	92.0

** Lungimile segmentelor sunt determinate în planul de proiecţie Stereo 70 şi sunt rotunjite la 1 milimetru.
*** Distanţa dintre puncte este formată din segmente cumulate ce sunt mai mici decât valoarea 1 milimetru.

Document care conține date cu caracter personal, protejat de prevederile Regulamentului (UE) nr. 679/2016 și Legii 190/2018

DATE DESPRE IMOBILUL NR. 5449

Oficiul de Cadastru şi Publicitate Imobiliară SUCEAVA
Biroul de Cadastru şi Publicitate Imobiliară Gura Humorului

A. Partea I. Descrierea imobilului

TEREN Extravilan

Adresa: Jud. Suceava

Nr. Crt	Nr cadastral Nr. topografic	Suprafaţa* (mp)	Observaţii / Referinţe
A1	30428	1.522	Sector cadastral:23 Teren neimprejmuit; Teren partial imprejmuit.

B. Partea II. Proprietari şi acte

Inscrieri privitoare la dreptul de proprietate şi alte drepturi reale		Referinţe
2857 / 30/01/2012		
Act Administrativ nr. hotarare nr. 54, din 27/11/2006 emis de PRIMARIA CIPRIAN PORUMBESCU (anexa nr. 1);		
B2	Intabulare, drept de PROPRIETATE, dobandit prin Constituire, cota actuala 1/1, cota initiala 1/1	A1
	1) **COMUNA CIPRIAN PORUMBESCU DOMENIUL PRIVAT**, CIF:16391789	

C. Partea III. SARCINI .

Inscrieri privind dezmembramintele dreptului de proprietate, drepturi reale de garanţie şi sarcini	Referinţe
NU SUNT	

Document care conține date cu caracter personal, protejat de prevederile Regulamentului (UE) nr. 679/2016 și Legii 190/2018

Anexa Nr. 1 La Partea I

Teren

Nr cadastral	Suprafaţa (mp)*	Observaţii / Referinţe
30428	1.522	Teren partial imprejmuit.

* Suprafaţa este determinată in planul de proiecţie Stereo 70.

DETALII LINIARE IMOBIL

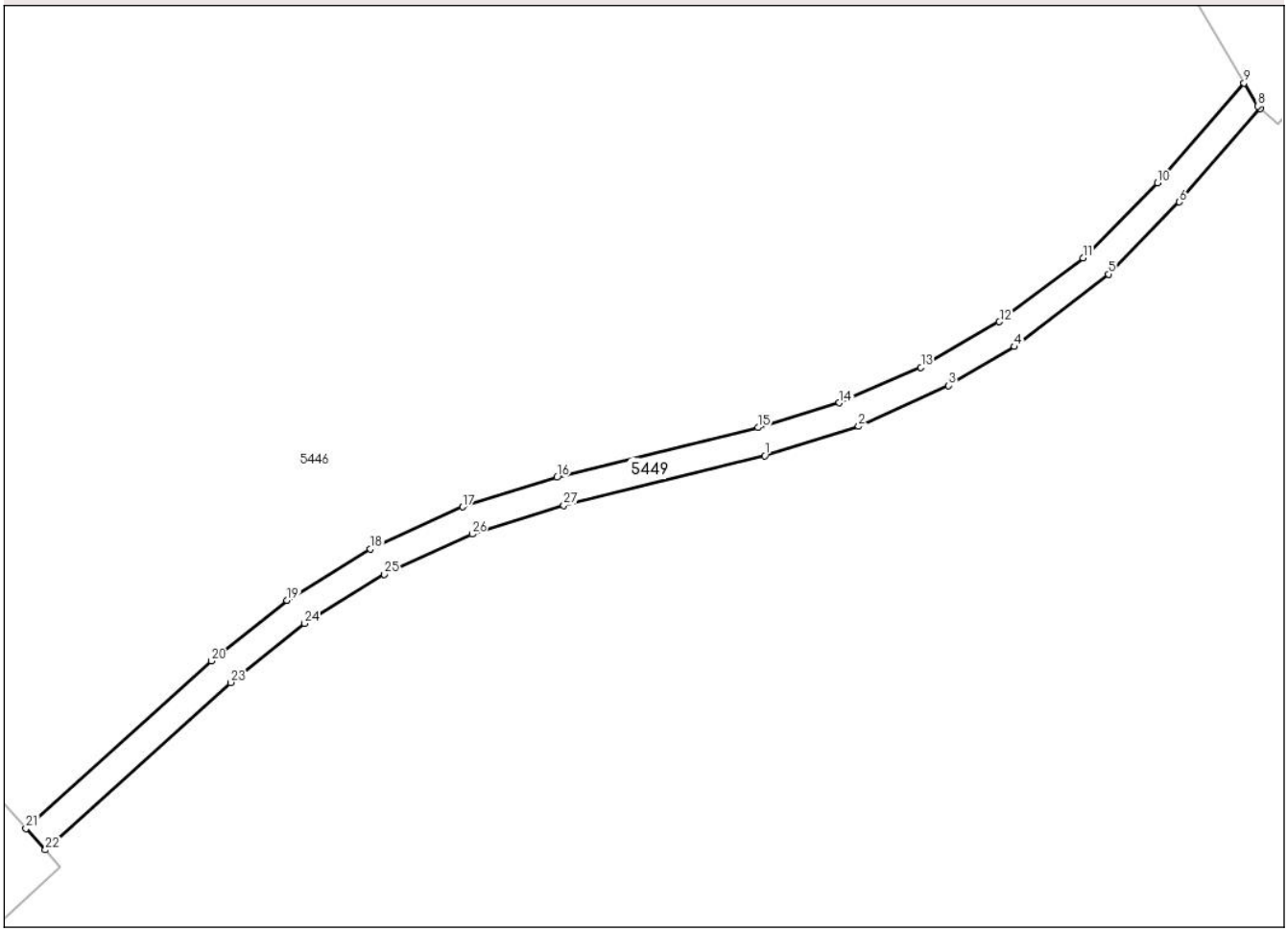

Date referitoare la teren

Crt	Categorie folosință	Intra vilan	Suprafaţa (mp)	Tarla	Parcelă	Nr. topo	Observaţii / Referinţe
1	pasune	NU	1.522	95	1600, 1599, 1601	-	

Lungime Segmente

1) Valorile lungimilor segmentelor sunt obţinute din proiecţie în plan.

Punct început	X / Y	Punct sfârşit	X / Y	Lungime segment (** (m)
1	579.180,874 676.437,866	2	579.198,699 676.443,438	18.676
3	579.215,804 676.451,194	4	579.228,315 676.458,606	14.542
5	579.246,209 676.472,392	6	579.259,71 676.486,114	19.25
7	579.275,108 676.503,876	8	579.274,619 676.504,302	0.649
9	579.272,02 676.508,711	10	579.255,554 676.489,717	25.138

Punct început	X / Y	Punct sfârşit	X / Y	Lungime segment (** (m)
2	579.198,699 676.443,438	3	579.215,804 676.451,194	18.781
4	579.228,315 676.458,606	5	579.246,209 676.472,392	22.589
6	579.259,71 676.486,114	7	579.275,108 676.503,876	23.507
8	579.274,619 676.504,302	9	579.272,02 676.508,711	5.118
10	579.255,554 676.489,717	11	579.241,392 676.475,472	20.087

Document care conține date cu caracter personal, protejat de prevederile Regulamentului (UE) nr. 679/2016 și Legii 190/2018

Punct început	X / Y	Punct sfârşit	X / Y	Lungime segment (** (m)
11	579.241,392 676.475,472	12	579.225,486 676.463,328	20.012
13	579.210,54 676.454,665	14	579.195,037 676.447,94	16.899
15	579.179,557 676.443,206	16	579.141,292 676.433,767	39.412
17	579.123,381 676.428,161	18	579.105,815 676.420,147	19.308
19	579.089,972 676.410,385	20	579.075,522 676.398,849	18.49
21	579.040,272 676.367,03	22	579.043,963 676.362,952	5.5
23	579.079,207 676.394,766	24	579.093,315 676.406,012	18.042
25	579.108,48 676.415,335	26	579.125,184 676.422,962	18.363
27	579.142,609 676.428,427	1	579.180,874 676.437,866	39.412

Punct început	X / Y	Punct sfârşit	X / Y	Lungime segment (** (m)
12	579.225,486 676.463,328	13	579.210,54 676.454,665	17.275
14	579.195,037 676.447,94	15	579.179,557 676.443,206	16.188
16	579.141,292 676.433,767	17	579.123,381 676.428,161	18.768
18	579.105,815 676.420,147	19	579.089,972 676.410,385	18.609
20	579.075,522 676.398,849	21	579.040,272 676.367,03	47.487
22	579.043,963 676.362,952	23	579.079,207 676.394,766	47.479
24	579.093,315 676.406,012	25	579.108,48 676.415,335	17.802
26	579.125,184 676.422,962	27	579.142,609 676.428,427	18.262

** Lungimile segmentelor sunt determinate în planul de proiecţie Stereo 70 şi sunt rotunjite la 1 milimetru.
*** Distanţa dintre puncte este formată din segmente cumulate ce sunt mai mici decât valoarea 1 milimetru.

Document care conține date cu caracter personal, protejat de prevederile Regulamentului (UE) nr. 679/2016 și Legii 190/2018

DATE DESPRE IMOBILUL NR. 5450

Oficiul de Cadastru şi Publicitate Imobiliară SUCEAVA
Biroul de Cadastru şi Publicitate Imobiliară Gura Humorului

A. Partea I. Descrierea imobilului

TEREN Extravilan

Adresa: Jud. Suceava

Nr. Crt	Nr cadastral Nr. topografic	Suprafaţa* (mp)	Observaţii / Referinţe
A1	30427	3.070	Sector cadastral:23 Teren neimprejmuit; Teren partial imprejmuit.

B. Partea II. Proprietari şi acte

Inscrieri privitoare la dreptul de proprietate şi alte drepturi reale		Referinţe
2857 / 30/01/2012		
Act Administrativ nr. hotarare nr. 54, din 27/11/2006 emis de PRIMARIA CIPRIAN PORUMBESCU (anexa nr. 1);		
B2	Intabulare, drept de PROPRIETATE, dobandit prin Constituire, cota actuala 1/1, cota initiala 1/1	A1
	1) **COMUNA CIPRIAN PORUMBESCU DOMENIUL PRIVAT**, CIF:16391789	

C. Partea III. SARCINI .

Inscrieri privind dezmembramintele dreptului de proprietate, drepturi reale de garanţie şi sarcini	Referinţe
NU SUNT	

Document care conține date cu caracter personal, protejat de prevederile Regulamentului (UE) nr. 679/2016 și Legii 190/2018

Anexa Nr. 1 La Partea I

Teren

Nr cadastral	Suprafaţa (mp)*	Observaţii / Referinţe
30427	3.070	Teren partial imprejmuit.

* Suprafaţa este determinată in planul de proiecţie Stereo 70.

DETALII LINIARE IMOBIL

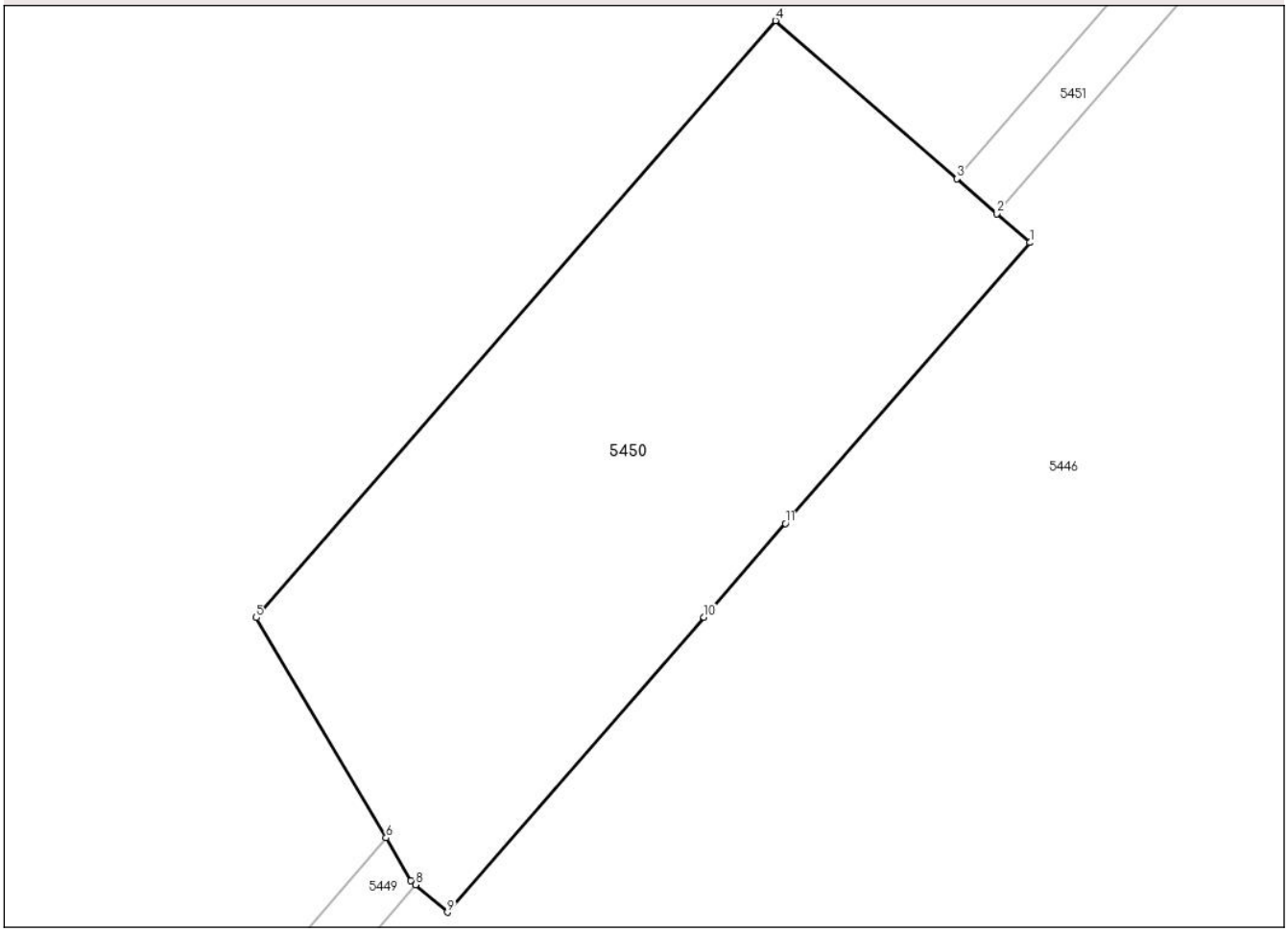

Date referitoare la teren

Crt	Categorie folosință	Intra vilan	Suprafaţa (mp)	Tarla	Parcelă	Nr. topo	Observaţii / Referinţe
1	pasune	NU	3.070	95	1606, 1604, 1916, 1919	-	

Lungime Segmente
1) Valorile lungimilor segmentelor sunt obţinute din proiecţie în plan.

Punct început	X / Y	Punct sfârşit	X / Y	Lungime segment (** (m)
1	579.338,809 676.570,398	2	579.335,371 676.573,391	4.558
2	579.335,371 676.573,391	3	579.331,223 676.577,003	5.5
3	579.331,223 676.577,003	4	579.312,414 676.593,383	24.942
4	579.312,414 676.593,383	5	579.258,562 676.531,545	82.0
5	579.258,562 676.531,545	6	579.272,02 676.508,711	26.505

Document care conține date cu caracter personal, protejat de prevederile Regulamentului (UE) nr. 679/2016 și Legii 190/2018

Punct început	X / Y	Punct sfârşit	X / Y	Lungime segment (** (m)
6	579.272,02 676.508,711	7	579.274,619 676.504,302	5.118
7	579.274,619 676.504,302	8	579.275,108 676.503,876	0.649
8	579.275,108 676.503,876	9	579.278,39 676.501,018	4.352
9	579.278,39 676.501,018	10	579.305,002 676.531,577	40.522
10	579.305,002 676.531,577	11	579.313,457 676.541,286	12.874
11	579.313,457 676.541,286	1	579.338,809 676.570,398	38.604

** Lungimile segmentelor sunt determinate în planul de proiecţie Stereo 70 şi sunt rotunjite la 1 milimetru.
*** Distanţa dintre puncte este formată din segmente cumulate ce sunt mai mici decât valoarea 1 milimetru.

Document care conține date cu caracter personal, protejat de prevederile Regulamentului (UE) nr. 679/2016 și Legii 190/2018

DATE DESPRE IMOBILUL NR. 5451

Oficiul de Cadastru şi Publicitate Imobiliară SUCEAVA
Biroul de Cadastru şi Publicitate Imobiliară Gura Humorului

A. Partea I. Descrierea imobilului

TEREN Extravilan

Adresa: Jud. Suceava

Nr. Crt	Nr cadastral Nr. topografic	Suprafaţa* (mp)	Observaţii / Referinţe
A1	30426	177	Sector cadastral:23 Teren neimprejmuit; Teren partial imprejmuit.

B. Partea II. Proprietari şi acte

Inscrieri privitoare la dreptul de proprietate şi alte drepturi reale		Referinţe
2857 / 30/01/2012		
Act Administrativ nr. hotarare nr. 54, din 27/11/2006 emis de PRIMARIA CIPRIAN PORUMBESCU (anexa nr. 1);		
B2	Intabulare, drept de PROPRIETATE, dobandit prin Constituire, cota actuala 1/1, cota initiala 1/1	A1
	1) **COMUNA CIPRIAN PORUMBESCU DOMENIUL PRIVAT**, CIF:16391789	

C. Partea III. SARCINI .

Inscrieri privind dezmembramintele dreptului de proprietate, drepturi reale de garanţie şi sarcini	Referinţe
NU SUNT	

Document care conține date cu caracter personal, protejat de prevederile Regulamentului (UE) nr. 679/2016 și Legii 190/2018

Anexa Nr. 1 La Partea I

Teren

Nr cadastral	Suprafaţa (mp)*	Observaţii / Referinţe
30426	177	Teren partial imprejmuit.

* Suprafaţa este determinată in planul de proiecţie Stereo 70.

DETALII LINIARE IMOBIL

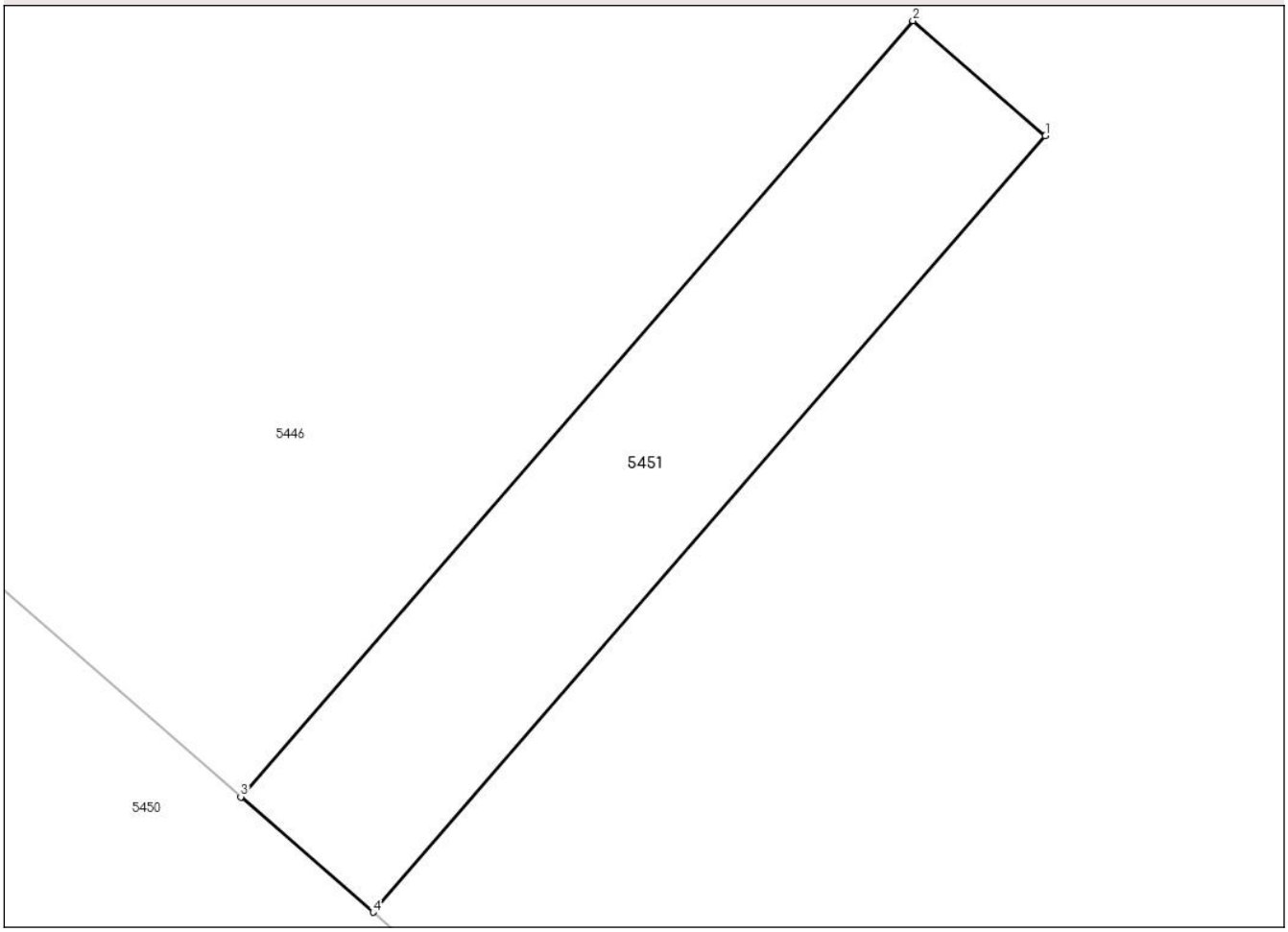

Date referitoare la teren

Crt	Categorie folosință	Intra vilan	Suprafaţa (mp)	Tarla	Parcelă	Nr. topo	Observaţii / Referinţe
1	drum	NU	177	95	1606	-	

Lungime Segmente
1) Valorile lungimilor segmentelor sunt obţinute din proiecţie în plan.

Punct început	X / Y	Punct sfârşit	X / Y	Lungime segment (** (m)
1	579.356,456 676.597,713	2	579.352,3 676.601,316	5.5
2	579.352,3 676.601,316	3	579.331,223 676.577,003	32.177
3	579.331,223 676.577,003	4	579.335,371 676.573,391	5.5
4	579.335,371 676.573,391	1	579.356,456 676.597,713	32.189

**** Lungimile segmentelor sunt determinate în planul de proiecţie Stereo 70 şi sunt rotunjite la 1 milimetru.**

Document care conține date cu caracter personal, protejat de prevederile Regulamentului (UE) nr. 679/2016 și Legii 190/2018

***** Distanţa dintre puncte este formată din segmente cumulate ce sunt mai mici decât valoarea 1 milimetru.**

DATE DESPRE IMOBILUL NR. 5452

Oficiul de Cadastru şi Publicitate Imobiliară SUCEAVA
Biroul de Cadastru şi Publicitate Imobiliară Gura Humorului

A. Partea I. Descrierea imobilului

TEREN Necunoscut

Adresa: Loc. Ciprian Porumbescu, Jud. Suceava

Nr. Crt	Nr cadastral Nr. topografic	Suprafaţa* (mp)	Observaţii / Referinţe
A1	38637	775.671	Sector cadastral:23 Teren neimprejmuit; Teren partial imprejmuit.

B. Partea II. Proprietari şi acte

Inscrieri privitoare la dreptul de proprietate şi alte drepturi reale		Referinţe
75169 / 28/10/2022		
Act Administrativ nr. hotarare nr. 54, din 27/11/2006 emis de PRIMARIA CIPRIAN PORUMBESCU (anexa nr. 1);		
B3	Intabulare, drept de PROPRIETATE, dobandit prin Constituire, cota actuala 1/1, cota initiala 1/1	A1
	1) **COMUNA CIPRIAN PORUMBESCU DOMENIUL PRIVAT**, CIF:16391789	
	OBSERVATII: pozitie transcrisa din CF 30435/Ciprian Porumbescu, inscrisa prin incheierea nr. 2857 din 30/01/2012;	

C. Partea III. SARCINI .

Inscrieri privind dezmembramintele dreptului de proprietate, drepturi reale de garanţie şi sarcini	Referinţe
NU SUNT	

Anexa Nr. 1 La Partea I

Teren

Nr cadastral	Suprafaţa (mp)*	Observaţii / Referinţe
38637	775.671	Teren partial imprejmuit.

* Suprafaţa este determinată in planul de proiecţie Stereo 70.

DETALII LINIARE IMOBIL

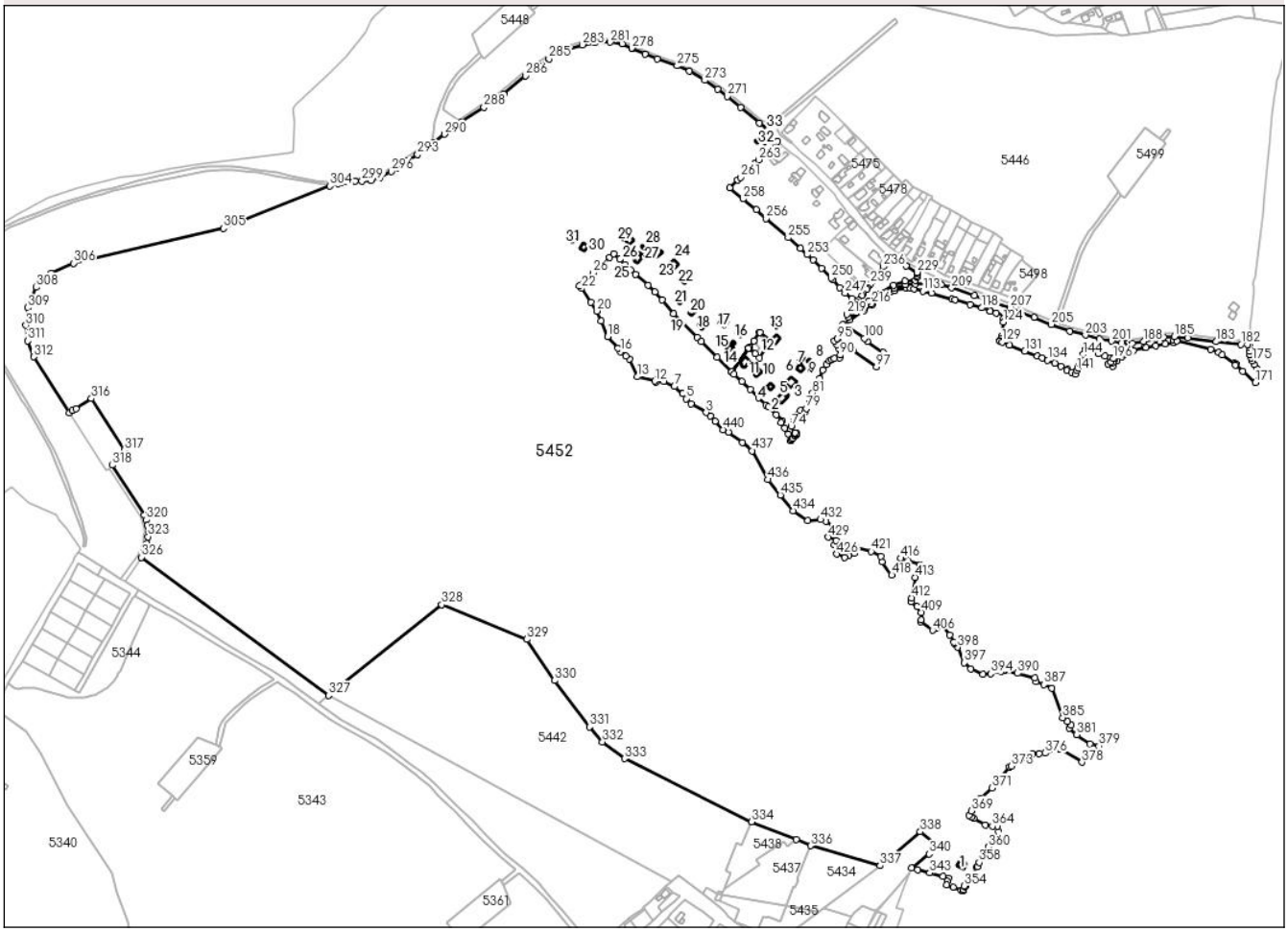

Date referitoare la teren

Crt	Categorie folosinţă	Intra vilan	Suprafaţa (mp)	Tarla	Parcelă	Nr. topo	Observaţii / Referinţe
1	drum	DA	2.899	-	-	-	parte din pf 644
2	pasune	DA	130.151	-	-	-	parte din pf 644
3	pasune	DA	5.039	-	-	-	parte din pf 644
4	pasune	DA	3.871	-	-	-	parte din pf 644
5	pasune	DA	246	-	-	-	parte din pf 644
6	drum	NU	1.068	95, 96	1948, 1947, 1974	-	
7	pasune	NU	632.397	95, 96	1947, 1948, 1974...1963, 1960...1949, 1938..1933	-	

Date referitoare la construcţii

Crt	Număr	Destinaţie construcţie	Supraf. (mp)	Situaţie juridică	Observaţii / Referinţe
A1.1		constructii anexa	95	Fara acte	Nr. niveluri:1; S. construita la sol:95 mp; Anexa, Sd 95 mp
A1.2		constructii de locuinte	99	Fara acte	Nr. niveluri:1; S. construita la sol:99 mp; Locuinta, Sd 99 mp
A1.3		constructii anexa	28	Fara acte	Nr. niveluri:1; S. construita la sol:28 mp; Anexa, Sd 28 mp

Document care conține date cu caracter personal, protejat de prevederile Regulamentului (UE) nr. 679/2016 și Legii 190/2018

Crt	Număr	Destinaţie construcţie	Supraf. (mp)	Situaţie juridică	Observaţii / Referinţe
A1.4		constructii de locuinte	58	Fara acte	Nr. niveluri:1; S. construita la sol:58 mp; Locuinta, Sd 58 mp
A1.5		constructii de locuinte	117	Fara acte	Nr. niveluri:1; S. construita la sol:117 mp; Locuinta, Sd 117 mp
A1.6		constructii de locuinte	62	Fara acte	Nr. niveluri:1; S. construita la sol:62 mp; Locuinta, Sd 62 mp
A1.7		constructii anexa	52	Fara acte	Nr. niveluri:1; S. construita la sol:52 mp; Anexa, Sd 52 mp
A1.8		constructii de locuinte	48	Fara acte	Nr. niveluri:1; S. construita la sol:48 mp; Locuinta, Sd 48 mp
A1.9		constructii anexa	28	Fara acte	Nr. niveluri:1; S. construita la sol:28 mp; Anexa, Sd 28 mp
A1.10		constructii de locuinte	77	Fara acte	Nr. niveluri:1; S. construita la sol:77 mp; Locuinta, Sd 77 mp
A1.11		constructii de locuinte	98	Fara acte	Nr. niveluri:1; S. construita la sol:98 mp; Locuinta, Sd 98 mp
A1.12		constructii de locuinte	86	Fara acte	Nr. niveluri:1; S. construita la sol:86 mp; Locuinta, Sd 86 mp
A1.13		constructii de locuinte	66	Fara acte	Nr. niveluri:1; S. construita la sol:66 mp; Locuinta, Sd 66 mp
A1.14		constructii de locuinte	63	Fara acte	Nr. niveluri:1; S. construita la sol:63 mp; Locuinta, Sd 63 mp
A1.15		constructii anexa	25	Fara acte	Nr. niveluri:1; S. construita la sol:25 mp; Anexa, Sd 25 mp
A1.16		constructii de locuinte	70	Fara acte	Nr. niveluri:1; S. construita la sol:70 mp; Locuinta, Sd 70 mp
A1.17		constructii de locuinte	93	Fara acte	Nr. niveluri:1; S. construita la sol:93 mp; Locuinta, Sd 93 mp
A1.18		constructii de locuinte	80	Fara acte	Nr. niveluri:1; S. construita la sol:80 mp; Locuinta, Sd 80 mp
A1.19		constructii de locuinte	59	Fara acte	Nr. niveluri:1; S. construita la sol:59 mp; Locuinta, Sd 59 mp
A1.20		constructii anexa	22	Fara acte	Nr. niveluri:1; S. construita la sol:22 mp; Anexa, Sd 22 mp
A1.21		constructii de locuinte	96	Fara acte	Nr. niveluri:1; S. construita la sol:96 mp; Locuinta, Sd 96 mp
A1.22		constructii de locuinte	95	Fara acte	Nr. niveluri:1; S. construita la sol:95 mp; Locuinta, Sd 95 mp
A1.23		constructii de locuinte	111	Fara acte	Nr. niveluri:1; S. construita la sol:111 mp; Locuinta, Sd 111 mp
A1.24		constructii de locuinte	82	Fara acte	Nr. niveluri:1; S. construita la sol:82 mp; Locuinta, Sd 82 mp
A1.25		constructii de locuinte	92	Fara acte	Nr. niveluri:1; S. construita la sol:92 mp; Locuinta, Sd 92 mp
A1.26		constructii anexa	22	Fara acte	Nr. niveluri:1; S. construita la sol:22 mp; Anexa, Sd 22 mp
A1.27		constructii anexa	11	Fara acte	Nr. niveluri:1; S. construita la sol:11 mp; Anexa, Sd 11 mp
A1.28		constructii de locuinte	92	Fara acte	Nr. niveluri:1; S. construita la sol:92 mp; Locuinta, Sd 92 mp
A1.29		constructii anexa	35	Fara acte	Nr. niveluri:1; S. construita la sol:35 mp; Anexa, Sd 35 mp
A1.30		constructii de locuinte	73	Fara acte	Nr. niveluri:1; S. construita la sol:73 mp; Locuinta, Sd 73 mp
A1.31		constructii de locuinte	76	Fara acte	Nr. niveluri:1; S. construita la sol:76 mp; Locuinta, Sd 76 mp
A1.32		constructii de locuinte	79	Fara acte	Nr. niveluri:1; S. construita la sol:79 mp; Locuinta, Sd 79 mp
A1.33		constructii anexa	25	Fara acte	Nr. niveluri:1; S. construita la sol:25 mp; Anexa, Sd 25 mp

Lungime Segmente

1) Valorile lungimilor segmentelor sunt obţinute din proiecţie în plan.

Punct început	X / Y	Punct sfârşit	X / Y	Lungime segment
1	579.289,198 675.812,366	2	579.283,181 675.819,282	9.167

Punct început	X / Y	Punct sfârşit	X / Y	Lungime segment
2	579.283,181 675.819,282	3	579.277,411 675.823,989	7.446

Punct început	X / Y	Punct sfârşit	X / Y	Lungime segment
3	579.277,411 675.823,989	4	579.257,064 675.835,563	23.409

Document care conține date cu caracter personal, protejat de prevederile Regulamentului (UE) nr. 679/2016 și Legii 190/2018

Punct început	X / Y	Punct sfârşit	X / Y	Lungime segment
4	579.257,064 675.835,563	5	579.250,472 675.842,439	9.525
7	579.234,488 675.858,998	8	579.220,247 675.865,657	15.721
10	579.210,312 675.866,478	11	579.209,649 675.865,202	1.438
13	579.185,129 675.871,931	14	579.174,556 675.895,834	26.137
16	579.162,322 675.905,372	17	579.158,523 675.909,867	5.885
19	579.136,327 675.946,399	20	579.130,749 675.960,152	14.841
22	579.110,1 675.990,427	23	579.106,694 675.994,109	5.016
25	579.117,624 676.002,893	26	579.125,377 676.010,852	11.111
28	579.147,878 676.031,67	29	579.153,4 676.036,955	7.644
31	579.168,544 676.022,564	32	579.175,631 676.014,726	10.567
34	579.199,271 675.994,603	35	579.208,635 675.985,716	12.91
37	579.233,614 675.956,741	38	579.265,073 675.925,106	44.614
40	579.291,926 675.897,925	41	579.311,522 675.878,919	27.299
43	579.335,335 675.911,971	44	579.341,112 675.919,949	9.85
46	579.349,699 675.931,768	47	579.363,621 675.920,057	18.193
49	579.349,081 675.897,303	50	579.343,204 675.902,752	8.014
52	579.311,53 675.878,912	53	579.314,945 675.875,599	4.758
55	579.336,596 675.854,725	56	579.347,543 675.843,937	15.369
58	579.360,751 675.831,407	59	579.371,508 675.821,04	14.939
61	579.377,552 675.810,748	62	579.382,807 675.802,984	9.375
64	579.391,642 675.788,624	65	579.390,588 675.786,316	2.537
67	579.392,084 675.787,774	68	579.393,442 675.789,365	2.092
70	579.396,512 675.792,963	71	579.397,864 675.794,548	2.083
73	579.396,22 675.796,944	74	579.391,405 675.805,287	9.633
76	579.400,206 675.820,96	77	579.403,695 675.826,783	6.788
79	579.411,573 675.829,158	80	579.415,973 675.839,427	11.172
82	579.426,178 675.862,404	83	579.430,215 675.869,778	8.407
85	579.438,666 675.888,055	86	579.442,51 675.893,443	6.619
88	579.449,138 675.896,135	89	579.456,867 675.897,204	7.803
91	579.458,342 675.910,202	92	579.454,748 675.910,513	3.607
94	579.449,504 675.919,715	95	579.453,05 675.923,009	4.84
97	579.505,775 675.884,953	98	579.514,973 675.904,53	21.63
100	579.489,764 675.923,589	101	579.466,697 675.939,318	27.919

Punct început	X / Y	Punct sfârşit	X / Y	Lungime segment
5	579.250,472 675.842,439	6	579.246,072 675.849,281	8.135
8	579.220,247 675.865,657	9	579.211,939 675.868,819	8.889
11	579.209,649 675.865,202	12	579.208,47 675.866,154	1.515
14	579.174,556 675.895,834	15	579.169,538 675.899,467	6.195
17	579.158,523 675.909,867	18	579.145,269 675.926,018	20.893
20	579.130,749 675.960,152	21	579.122,77 675.972,031	14.31
23	579.106,694 675.994,109	24	579.112,485 675.998,252	7.12
26	579.125,377 676.010,852	27	579.135,679 676.020,076	13.828
29	579.153,4 676.036,955	30	579.161,164 676.029,741	10.598
32	579.175,631 676.014,726	33	579.182,717 676.008,967	9.131
35	579.208,635 675.985,716	36	579.217,931 675.975,024	14.168
38	579.265,073 675.925,106	39	579.270,812 675.919,093	8.312
41	579.311,522 675.878,919	42	579.334,454 675.910,668	39.165
44	579.341,112 675.919,949	45	579.349,114 675.930,963	13.614
47	579.363,621 675.920,057	48	579.363,085 675.919,219	0.995
50	579.343,204 675.902,752	51	579.334,461 675.910,661	11.79
53	579.314,945 675.875,599	54	579.325,487 675.865,542	14.57
56	579.347,543 675.843,937	57	579.357,793 675.834,341	14.041
59	579.371,508 675.821,04	60	579.379,743 675.812,812	11.641
62	579.382,807 675.802,984	63	579.387,511 675.795,109	9.173
65	579.390,588 675.786,316	66	579.390,766 675.786,228	0.199
68	579.393,442 675.789,365	69	579.395,346 675.793,605	4.648
71	579.397,864 675.794,548	72	579.398,604 675.796,269	1.873
74	579.391,405 675.805,287	75	579.394,89 675.811,992	7.557
77	579.403,695 675.826,783	78	579.409,478 675.824,312	6.289
80	579.415,973 675.839,427	81	579.420,114 675.849,903	11.265
83	579.430,215 675.869,778	84	579.433,832 675.880,796	11.597
86	579.442,51 675.893,443	87	579.445,944 675.895,249	3.88
89	579.456,867 675.897,204	90	579.457,019 675.901,079	3.878
92	579.454,748 675.910,513	93	579.452,383 675.914,755	4.857
95	579.453,05 675.923,009	96	579.474,064 675.907,691	26.004
98	579.514,973 675.904,53	99	579.493,874 675.919,503	25.872
101	579.466,697 675.939,318	102	579.460,285 675.942,028	6.961

Punct început	X / Y	Punct sfârşit	X / Y	Lungime segment
6	579.246,072 675.849,281	7	579.234,488 675.858,998	15.12
9	579.211,939 675.868,819	10	579.210,312 675.866,478	2.851
12	579.208,47 675.866,154	13	579.185,129 675.871,931	24.045
15	579.169,538 675.899,467	16	579.162,322 675.905,372	9.324
18	579.145,269 675.926,018	19	579.136,327 675.946,399	22.256
21	579.122,77 675.972,031	22	579.110,1 675.990,427	22.337
24	579.112,485 675.998,252	25	579.117,624 676.002,893	6.924
27	579.135,679 676.020,076	28	579.147,878 676.031,67	16.83
30	579.161,164 676.029,741	31	579.168,544 676.022,564	10.294
33	579.182,717 676.008,967	34	579.199,271 675.994,603	21.917
36	579.217,931 675.975,024	37	579.233,614 675.956,741	24.088
39	579.270,812 675.919,093	40	579.291,926 675.897,925	29.898
42	579.334,454 675.910,668	43	579.335,335 675.911,971	1.573
45	579.349,114 675.930,963	46	579.349,699 675.931,768	0.995
48	579.363,085 675.919,219	49	579.349,081 675.897,303	26.008
51	579.334,461 675.910,661	52	579.311,53 675.878,912	39.164
54	579.325,487 675.865,542	55	579.336,596 675.854,725	15.505
57	579.357,793 675.834,341	58	579.360,751 675.831,407	4.166
60	579.379,743 675.812,812	61	579.377,552 675.810,748	3.01
63	579.387,511 675.795,109	64	579.391,642 675.788,624	7.689
66	579.390,766 675.786,228	67	579.392,084 675.787,774	2.032
69	579.395,346 675.793,605	70	579.396,512 675.792,963	1.331
72	579.398,604 675.796,269	73	579.396,22 675.796,944	2.478
75	579.394,89 675.811,992	76	579.400,206 675.820,96	10.425
78	579.409,478 675.824,312	79	579.411,573 675.829,158	5.279
81	579.420,114 675.849,903	82	579.426,178 675.862,404	13.894
84	579.433,832 675.880,796	85	579.438,666 675.888,055	8.721
87	579.445,944 675.895,249	88	579.449,138 675.896,135	3.315
90	579.457,019 675.901,079	91	579.458,342 675.910,202	9.218
93	579.452,383 675.914,755	94	579.449,504 675.919,715	5.735
96	579.474,064 675.907,691	97	579.505,775 675.884,953	39.021
99	579.493,874 675.919,503	100	579.489,764 675.923,589	5.795
102	579.460,285 675.942,028	103	579.470,212 675.948,546	11.876

Document care conține date cu caracter personal, protejat de prevederile Regulamentului (UE) nr. 679/2016 și Legii 190/2018

Punct început	X / Y	Punct sfârşit	X / Y	Lungime segment
103	579.470,212 675.948,546	104	579.488,63 675.960,351	21.876
106	579.515,766 675.979,562	107	579.524,512 675.985,961	10.837
109	579.530,419 675.987,451	110	579.545,528 675.990,532	15.42
112	579.556,18 675.990,053	113	579.568,168 675.986,887	12.399
115	579.607,381 675.975,98	116	579.611,163 675.974,787	3.966
118	579.647,435 675.964,411	119	579.658,661 675.960,938	11.751
121	579.666,826 675.957,377	122	579.677,237 675.954,212	10.881
124	579.676,167 675.945,046	125	579.674,144 675.926,488	18.668
127	579.671,767 675.919,753	128	579.671,738 675.919,639	0.118
130	579.684,28 675.914,559	131	579.705,128 675.906,244	22.445
133	579.728,506 675.896,921	134	579.735,838 675.893,997	7.894
136	579.753,535 675.886,251	137	579.762,467 675.882,048	9.871
139	579.767,979 675.877,539	140	579.773,005 675.875,357	5.479
142	579.776,093 675.884,415	143	579.778,521 675.890,085	6.168
145	579.786,319 675.908,889	146	579.804,096 675.902,636	18.845
148	579.819,67 675.897,038	149	579.816,937 675.888,813	8.667
151	579.829,195 675.893,115	152	579.835,276 675.898,908	8.399
154	579.841,373 675.903,302	155	579.845,786 675.905,221	4.812
157	579.865,611 675.910,775	158	579.867,605 675.910,996	2.006
160	579.893,94 675.915,59	161	579.905,225 675.917,189	11.398
163	579.909,009 675.920,102	164	579.954,766 675.908,798	47.133
166	579.970,263 675.901,35	167	579.987,267 675.890,178	20.346
169	579.987,444 675.887,563	170	579.997,733 675.879,051	13.354
172	580.021,073 675.877,31	173	580.016,706 675.882,455	6.748
175	580.010,134 675.893,403	176	580.008,6 675.897,372	4.255
178	580.006,725 675.906,482	179	580.006,306 675.911,64	5.175
181	580.003,837 675.914,928	182	579.995,016 675.915,428	8.835
184	579.923,787 675.923,816	185	579.905,893 675.926,043	18.032
187	579.880,951 675.923,419	188	579.864,419 675.919,258	17.048
190	579.841,914 675.916,802	191	579.838,526 675.913,232	4.922
193	579.825,678 675.895,142	194	579.822,988 675.890,693	5.199
196	579.823,617 675.896,248	197	579.832,034 675.908,181	14.603
199	579.836,717 675.915,921	200	579.835,357 675.917,381	1.995

Punct început	X / Y	Punct sfârşit	X / Y	Lungime segment
104	579.488,63 675.960,351	105	579.500,413 675.968,354	14.244
107	579.524,512 675.985,961	108	579.530,299 675.987,767	6.062
110	579.545,528 675.990,532	111	579.551,566 675.990,496	6.038
113	579.568,168 675.986,887	114	579.579,555 675.983,893	11.774
116	579.611,163 675.974,787	117	579.631,425 675.969,06	21.056
119	579.658,661 675.960,938	120	579.658,436 675.960,049	0.917
122	579.677,237 675.954,212	123	579.676,687 675.949,777	4.469
125	579.674,144 675.926,488	126	579.672,872 675.922,13	4.54
128	579.671,738 675.919,639	129	579.674,488 675.918,464	2.991
131	579.705,128 675.906,244	132	579.722,158 675.899,453	18.334
134	579.735,838 675.893,997	135	579.745,446 675.890,305	10.293
137	579.762,467 675.882,048	138	579.761,558 675.880,547	1.755
140	579.773,005 675.875,357	141	579.774,428 675.880,528	5.363
143	579.778,521 675.890,085	144	579.783,777 675.901,956	12.983
146	579.804,096 675.902,636	147	579.812,655 675.899,416	9.145
149	579.816,937 675.888,813	150	579.823,446 675.886,162	7.028
152	579.835,276 675.898,908	153	579.838,727 675.901,787	4.494
155	579.845,786 675.905,221	156	579.850,737 675.907,068	5.284
158	579.867,605 675.910,996	159	579.880,866 675.913,697	13.533
161	579.905,225 675.917,189	162	579.905,197 675.920,613	3.424
164	579.954,766 675.908,798	165	579.965,424 675.904,529	11.481
167	579.987,267 675.890,178	168	579.988,472 675.889,037	1.659
170	579.997,733 675.879,051	171	580.014,715 675.864,328	22.476
173	580.016,706 675.882,455	174	580.013,016 675.887,959	6.626
176	580.008,6 675.897,372	177	580.007,491 675.901,604	4.375
179	580.006,306 675.911,64	180	580.006,434 675.914,612	2.975
182	579.995,016 675.915,428	183	579.962,141 675.918,894	33.057
185	579.905,893 675.926,043	186	579.891,639 675.925,003	14.292
188	579.864,419 675.919,258	189	579.849,406 675.917,151	15.16
191	579.838,526 675.913,232	192	579.833,189 675.905,703	9.229
194	579.822,988 675.890,693	195	579.820,763 675.891,836	2.501
197	579.832,034 675.908,181	198	579.835,667 675.913,543	6.477
200	579.835,357 675.917,381	201	579.821,762 675.919,662	13.785

Punct început	X / Y	Punct sfârşit	X / Y	Lungime segment
105	579.500,413 675.968,354	106	579.515,766 675.979,562	19.009
108	579.530,299 675.987,767	109	579.530,419 675.987,451	0.338
111	579.551,566 675.990,496	112	579.556,18 675.990,053	4.635
114	579.579,555 675.983,893	115	579.607,381 675.975,98	28.929
117	579.631,425 675.969,06	118	579.647,435 675.964,411	16.671
120	579.658,436 675.960,049	121	579.666,826 675.957,377	8.805
123	579.676,687 675.949,777	124	579.676,167 675.945,046	4.759
126	579.672,872 675.922,13	127	579.671,767 675.919,753	2.621
129	579.674,488 675.918,464	130	579.684,28 675.914,559	10.542
132	579.722,158 675.899,453	133	579.728,506 675.896,921	6.834
135	579.745,446 675.890,305	136	579.753,535 675.886,251	9.048
138	579.761,558 675.880,547	139	579.767,979 675.877,539	7.091
141	579.774,428 675.880,528	142	579.776,093 675.884,415	4.229
144	579.783,777 675.901,956	145	579.786,319 675.908,889	7.384
147	579.812,655 675.899,416	148	579.819,67 675.897,038	7.407
150	579.823,446 675.886,162	151	579.829,195 675.893,115	9.022
153	579.838,727 675.901,787	154	579.841,373 675.903,302	3.049
156	579.850,737 675.907,068	157	579.865,611 675.910,775	15.329
159	579.880,866 675.913,697	160	579.893,94 675.915,59	13.21
162	579.905,197 675.920,613	163	579.909,009 675.920,102	3.846
165	579.965,424 675.904,529	166	579.970,263 675.901,35	5.79
168	579.988,472 675.889,037	169	579.987,444 675.887,563	1.797
171	580.014,715 675.864,328	172	580.021,073 675.877,31	14.455
174	580.013,016 675.887,959	175	580.010,134 675.893,403	6.16
177	580.007,491 675.901,604	178	580.006,725 675.906,482	4.938
180	580.006,434 675.914,612	181	580.003,837 675.914,928	2.616
183	579.962,141 675.918,894	184	579.923,787 675.923,816	38.669
186	579.891,639 675.925,003	187	579.880,951 675.923,419	10.805
189	579.849,406 675.917,151	190	579.841,914 675.916,802	7.5
192	579.833,189 675.905,703	193	579.825,678 675.895,142	12.96
195	579.820,763 675.891,836	196	579.823,617 675.896,248	5.255
198	579.835,667 675.913,543	199	579.836,717 675.915,921	2.599
201	579.821,762 675.919,662	202	579.805,563 675.922,769	16.494

Document care conține date cu caracter personal, protejat de prevederile Regulamentului (UE) nr. 679/2016 și Legii 190/2018

Punct început	X / Y	Punct sfârşit	X / Y	Lungime segment
202	579.805,563 675.922,769	203	579.786,518 675.927,76	19.688
205	579.740,598 675.942,148	206	579.717,342 675.951,482	25.059
208	579.637,097 675.980,915	209	579.606,91 675.991,258	31.91
211	579.577,729 675.996,064	212	579.558,313 675.996,528	19.422
214	579.529,792 675.990,306	215	579.514,948 675.980,756	17.651
217	579.487,111 675.962,292	218	579.468,111 675.951,279	21.961
220	579.484,772 675.966,58	221	579.495,518 675.973,415	12.736
223	579.529,076 675.995,052	224	579.544,392 676.000,27	16.18
226	579.560,601 676.004,869	227	579.560,76 676.007,282	2.418
229	579.560,37 676.011,934	230	579.545,573 676.020,371	17.033
232	579.523,124 676.029,591	233	579.521,952 676.028,607	1.53
235	579.518,774 676.023,906	236	579.515,299 676.019,446	5.654
238	579.501,108 676.000,844	239	579.497,849 675.996,427	5.489
241	579.492,838 675.988,834	242	579.488,609 675.983,185	7.057
244	579.481,841 675.974,12	245	579.479,77 675.971,395	3.423
247	579.463,687 675.984,072	248	579.456,483 675.991,71	10.499
250	579.444,838 676.004,27	251	579.432,434 676.017,403	18.065
253	579.413,092 676.035,854	254	579.403,474 676.044,124	12.685
256	579.357,756 676.084,042	257	579.344,381 676.095,973	17.923
259	579.308,799 676.125,124	260	579.319,724 676.135,545	15.098
262	579.343,071 676.158,267	263	579.347,816 676.162,903	6.634
265	579.372,95 676.187,892	266	579.365,3 676.194,724	10.257
268	579.359,873 676.203,296	269	579.348,996 676.212,308	14.125
271	579.305,382 676.247,683	272	579.292,561 676.257,598	16.208
274	579.254,772 676.281,584	275	579.238,414 676.288,786	17.873
277	579.195,11 676.304,312	278	579.178,176 676.312,212	18.686
280	579.164,295 676.318,034	281	579.148,582 676.320,587	15.919
283	579.111,335 676.316,973	284	579.081,646 676.307,709	31.101
286	579.034,766 676.275,601	287	579.005,414 676.250,778	38.441
289	578.949,013 676.213,421	290	578.926,234 676.197,088	28.029
292	578.902,358 676.178,977	293	578.889,754 676.170,071	15.433
295	578.862,554 676.151,952	296	578.854,498 676.147,04	9.435
298	578.827,287 676.135,026	299	578.815,334 676.134,392	11.97

Punct început	X / Y	Punct sfârşit	X / Y	Lungime segment
203	579.786,518 675.927,76	204	579.765,635 675.933,212	21.583
206	579.717,342 675.951,482	207	579.685,331 675.964,907	34.712
209	579.606,91 675.991,258	210	579.592,899 675.995,275	14.575
212	579.558,313 675.996,528	213	579.545,007 675.995,51	13.345
215	579.514,948 675.980,756	216	579.498,779 675.969,892	19.48
218	579.468,111 675.951,279	219	579.466,278 675.955,716	4.801
221	579.495,518 675.973,415	222	579.512,821 675.985,059	20.856
224	579.544,392 676.000,27	225	579.558,29 676.001,458	13.949
227	579.560,76 676.007,282	228	579.560,578 676.010,835	3.558
230	579.545,573 676.020,371	231	579.525,038 676.032,08	23.639
233	579.521,952 676.028,607	234	579.518,716 676.024,731	5.049
236	579.515,299 676.019,446	237	579.507,827 676.009,803	12.199
239	579.497,849 675.996,427	240	579.494,111 675.991,429	6.241
242	579.488,609 675.983,185	243	579.486,891 675.981,041	2.747
245	579.479,77 675.971,395	246	579.473,081 675.976,674	8.521
248	579.456,483 675.991,71	249	579.447,336 676.001,575	13.453
251	579.432,434 676.017,403	252	579.421,295 676.028,782	15.924
254	579.403,474 676.044,124	255	579.387,281 676.058,523	21.669
257	579.344,381 676.095,973	258	579.326,862 676.110,307	22.636
260	579.319,724 676.135,545	261	579.323,623 676.139,264	5.388
263	579.347,816 676.162,903	264	579.357,856 676.172,569	13.937
266	579.365,3 676.194,724	267	579.358,31 676.201,179	9.515
269	579.348,996 676.212,308	270	579.323,372 676.232,796	32.808
272	579.292,561 676.257,598	273	579.275,409 676.269,42	20.831
275	579.238,414 676.288,786	276	579.211,257 676.297,76	28.601
278	579.178,176 676.312,212	279	579.177,525 676.312,516	0.718
281	579.148,582 676.320,587	282	579.128,41 676.320,289	20.174
284	579.081,646 676.307,709	285	579.066,328 676.298,235	18.011
287	579.005,414 676.250,778	288	578.978,939 676.233,257	31.748
290	578.926,234 676.197,088	291	578.912,623 676.186,327	17.351
293	578.889,754 676.170,071	294	578.875,97 676.160,979	16.513
296	578.854,498 676.147,04	297	578.839,351 676.139,008	17.145
299	578.815,334 676.134,392	300	578.805,782 676.134,245	9.553

Punct început	X / Y	Punct sfârşit	X / Y	Lungime segment
204	579.765,635 675.933,212	205	579.740,598 675.942,148	26.584
207	579.685,331 675.964,907	208	579.637,097 675.980,915	50.821
210	579.592,899 675.995,275	211	579.577,729 675.996,064	15.191
213	579.545,007 675.995,51	214	579.529,792 675.990,306	16.08
216	579.498,779 675.969,892	217	579.487,111 675.962,292	13.925
219	579.466,278 675.955,716	220	579.484,772 675.966,58	21.449
222	579.512,821 675.985,059	223	579.529,076 675.995,052	19.081
225	579.558,29 676.001,458	226	579.560,601 676.004,869	4.12
228	579.560,578 676.010,835	229	579.560,37 676.011,934	1.119
231	579.525,038 676.032,08	232	579.523,124 676.029,591	3.14
234	579.518,716 676.024,731	235	579.518,774 676.023,906	0.827
237	579.507,827 676.009,803	238	579.501,108 676.000,844	11.199
240	579.494,111 675.991,429	241	579.492,838 675.988,834	2.89
243	579.486,891 675.981,041	244	579.481,841 675.974,12	8.568
246	579.473,081 675.976,674	247	579.463,687 675.984,072	11.957
249	579.447,336 676.001,575	250	579.444,838 676.004,27	3.675
252	579.421,295 676.028,782	253	579.413,092 676.035,854	10.831
255	579.387,281 676.058,523	256	579.357,756 676.084,042	39.025
258	579.326,862 676.110,307	259	579.308,799 676.125,124	23.363
261	579.323,623 676.139,264	262	579.343,071 676.158,267	27.191
264	579.357,856 676.172,569	265	579.372,95 676.187,892	21.509
267	579.358,31 676.201,179	268	579.359,873 676.203,296	2.631
270	579.323,372 676.232,796	271	579.305,382 676.247,683	23.351
273	579.275,409 676.269,42	274	579.254,772 676.281,584	23.955
276	579.211,257 676.297,76	277	579.195,11 676.304,312	17.426
279	579.177,525 676.312,516	280	579.164,295 676.318,034	14.335
282	579.128,41 676.320,289	283	579.111,335 676.316,973	17.394
285	579.066,328 676.298,235	286	579.034,766 676.275,601	38.839
288	578.978,939 676.233,257	289	578.949,013 676.213,421	35.903
291	578.912,623 676.186,327	292	578.902,358 676.178,977	12.625
294	578.875,97 676.160,979	295	578.862,554 676.151,952	16.17
297	578.839,351 676.139,008	298	578.827,287 676.135,026	12.704
300	578.805,782 676.134,245	301	578.795,095 676.133,931	10.692

Document care conține date cu caracter personal, protejat de prevederile Regulamentului (UE) nr. 679/2016 și Legii 190/2018

Punct început	X / Y	Punct sfârşit	X / Y	Lungime segment
301	578.795,095 676.133,931	302	578.787,73 676.132,382	7.526
304	578.772,16 676.127,699	305	578.629,031 676.070,955	153.967
307	578.398,526 676.010,482	308	578.378,003 675.991,859	27.713
310	578.364,098 675.940,877	311	578.366,447 675.919,937	21.071
313	578.422,478 675.823,751	314	578.426,529 675.826,358	4.817
316	578.451,908 675.842,696	317	578.496,293 675.773,747	82.0
319	578.523,259 675.686,75	320	578.525,598 675.680,123	7.028
322	578.528,385 675.664,888	323	578.528,099 675.657,417	7.476
325	578.523,272 675.638,282	326	578.519,29 675.629,894	9.285
328	578.922,224 675.566,304	329	579.036,76 675.519,824	123.608
331	579.120,673 675.402,417	332	579.138,166 675.382,455	26.542
334	579.338,563 675.275,346	335	579.397,96 675.251,182	64.124
337	579.510,878 675.216,249	338	579.564,663 675.261,895	70.543
340	579.576,586 675.232,008	341	579.552,981 675.213,247	30.152
343	579.577,342 675.206,71	344	579.594,876 675.201,894	18.183
346	579.600,743 675.195,198	347	579.600,205 675.190,656	4.574
349	579.619,883 675.183,526	350	579.622,08 675.182,725	2.338
352	579.624,696 675.187,839	353	579.625,185 675.188,797	1.076
355	579.628,317 675.195,818	356	579.641,07 675.214,814	22.88
358	579.643,771 675.220,554	359	579.649,295 675.229,775	10.749
361	579.663,809 675.254,243	362	579.670,166 675.261,641	9.754
364	579.661,41 675.269,311	365	579.652,104 675.271,131	9.482
367	579.633,588 675.281,739	368	579.629,869 675.284,055	4.381
370	579.645,482 675.306,676	371	579.661,136 675.320,386	20.809
373	579.686,605 675.349,797	374	579.715,118 675.366,332	32.961
376	579.732,484 675.367,275	377	579.752,118 675.373,091	20.477
379	579.804,405 675.376,688	380	579.792,71 675.379,753	12.09
382	579.765,059 675.400,787	383	579.767,434 675.405,068	4.896
385	579.755,864 675.414,808	386	579.741,408 675.454,095	41.862
388	579.719,786 675.462,923	389	579.718,591 675.468,288	5.496
391	579.677,667 675.477,71	392	579.676,383 675.477,593	1.289
394	579.659,281 675.473,883	395	579.648,533 675.472,807	10.802
397	579.623,708 675.488,58	398	579.614,691 675.509,236	22.538

Punct început	X / Y	Punct sfârşit	X / Y	Lungime segment
302	578.787,73 676.132,382	303	578.783,604 676.131,187	4.296
305	578.629,031 676.070,955	306	578.427,83 676.024,12	206.58
308	578.378,003 675.991,859	309	578.366,66 675.964,373	29.735
311	578.366,447 675.919,937	312	578.374,665 675.898,622	22.844
314	578.426,529 675.826,358	315	578.431,154 675.829,336	5.501
317	578.496,293 675.773,747	318	578.479,848 675.753,289	26.248
320	578.525,598 675.680,123	321	578.527,233 675.672,578	7.72
323	578.528,099 675.657,417	324	578.526,547 675.648,218	9.329
326	578.519,29 675.629,894	327	578.770,309 675.444,788	311.889
329	579.036,76 675.519,824	330	579.073,68 675.464,572	66.452
332	579.138,166 675.382,455	333	579.167,837 675.359,983	37.22
335	579.397,96 675.251,182	336	579.417,244 675.243,188	20.875
338	579.564,663 675.261,895	339	579.589,992 675.242,662	31.804
341	579.552,981 675.213,247	342	579.561,291 675.211,126	8.576
344	579.594,876 675.201,894	345	579.602,596 675.199,876	7.979
347	579.600,205 675.190,656	348	579.608,814 675.187,561	9.148
350	579.622,08 675.182,725	351	579.622,861 675.184,251	1.714
353	579.625,185 675.188,797	354	579.623,51 675.189,39	1.777
356	579.641,07 675.214,814	357	579.641,497 675.214,67	0.451
359	579.649,295 675.229,775	360	579.656,36 675.241,57	13.749
362	579.670,166 675.261,641	363	579.668,333 675.269,31	7.885
365	579.652,104 675.271,131	366	579.636,682 675.279,76	17.672
368	579.629,869 675.284,055	369	579.633,099 675.289,9	6.678
371	579.661,136 675.320,386	372	579.684,589 675.348,628	36.71
374	579.715,118 675.366,332	375	579.724,332 675.366,832	9.228
377	579.752,118 675.373,091	378	579.781,748 675.355,102	34.663
380	579.792,71 675.379,753	381	579.774,682 675.391,926	21.753
383	579.767,434 675.405,068	384	579.762,246 675.410,062	7.201
386	579.741,408 675.454,095	387	579.731,005 675.459,363	11.661
389	579.718,591 675.468,288	390	579.695,309 675.474,361	24.061
392	579.676,383 675.477,593	393	579.672,985 675.477,283	3.412
395	579.648,533 675.472,807	396	579.632,351 675.480,052	17.73
398	579.614,691 675.509,236	399	579.610,5 675.514,265	6.546

Punct început	X / Y	Punct sfârşit	X / Y	Lungime segment
303	578.783,604 676.131,187	304	578.772,16 676.127,699	11.964
306	578.427,83 676.024,12	307	578.398,526 676.010,482	32.322
309	578.366,66 675.964,373	310	578.364,098 675.940,877	23.635
312	578.374,665 675.898,622	313	578.422,478 675.823,751	88.836
315	578.431,154 675.829,336	316	578.451,908 675.842,696	24.682
318	578.479,848 675.753,289	319	578.523,259 675.686,75	79.448
321	578.527,233 675.672,578	322	578.528,385 675.664,888	7.776
324	578.526,547 675.648,218	325	578.523,272 675.638,282	10.462
327	578.770,309 675.444,788	328	578.922,224 675.566,304	194.536
330	579.073,68 675.464,572	331	579.120,673 675.402,417	77.92
333	579.167,837 675.359,983	334	579.338,563 675.275,346	190.554
336	579.417,244 675.243,188	337	579.510,878 675.216,249	97.432
339	579.589,992 675.242,662	340	579.576,586 675.232,008	17.124
342	579.561,291 675.211,126	343	579.577,342 675.206,71	16.647
345	579.602,596 675.199,876	346	579.600,743 675.195,198	5.032
348	579.608,814 675.187,561	349	579.619,883 675.183,526	11.782
351	579.622,861 675.184,251	352	579.624,696 675.187,839	4.03
354	579.623,51 675.189,39	355	579.628,317 675.195,818	8.027
357	579.641,497 675.214,67	358	579.643,771 675.220,554	6.308
360	579.656,36 675.241,57	361	579.663,809 675.254,243	14.7
363	579.668,333 675.269,31	364	579.661,41 675.269,311	6.923
366	579.636,682 675.279,76	367	579.633,588 675.281,739	3.673
369	579.633,099 675.289,9	370	579.645,482 675.306,676	20.851
372	579.684,589 675.348,628	373	579.686,605 675.349,797	2.33
375	579.724,332 675.366,832	376	579.732,484 675.367,275	8.164
378	579.781,748 675.355,102	379	579.804,405 675.376,688	31.294
381	579.774,682 675.391,926	382	579.765,059 675.400,787	13.081
384	579.762,246 675.410,062	385	579.755,864 675.414,808	7.953
387	579.731,005 675.459,363	388	579.719,786 675.462,923	11.77
390	579.695,309 675.474,361	391	579.677,667 675.477,71	17.957
393	579.672,985 675.477,283	394	579.659,281 675.473,883	14.119
396	579.632,351 675.480,052	397	579.623,708 675.488,58	12.142
399	579.610,5 675.514,265	400	579.609,621 675.515,799	1.768

Document care conține date cu caracter personal, protejat de prevederile Regulamentului (UE) nr. 679/2016 și Legii 190/2018

Punct început	X / Y	Punct sfârşit	X / Y	Lungime segment
400	579.609,621 675.515,799	401	579.603,969 675.525,661	11.367
403	579.592,783 675.541,744	404	579.586,043 675.535,726	9.036
406	579.581,305 675.531,973	407	579.565,511 675.543,7	19.672
409	579.566,021 675.556,038	410	579.560,672 675.564,003	9.594
412	579.552,986 675.575,362	413	579.557,627 675.603,057	28.081
415	579.548,543 675.625,898	416	579.538,107 675.628,524	10.761
418	579.526,419 675.606,038	419	579.513,193 675.623,48	21.89
421	579.498,862 675.637,61	422	579.478,561 675.643,503	21.139
424	579.469,108 675.631,714	425	579.463,177 675.629,177	6.451
427	579.449,133 675.646,702	428	579.451,428 675.652,075	5.843
430	579.446,842 675.672,076	431	579.437,946 675.678,224	10.814
433	579.413,958 675.679,43	434	579.393,858 675.692,309	23.872
436	579.360,232 675.734,092	437	579.339,242 675.772,65	43.901
439	579.307,141 675.797,74	440	579.299,83 675.801,072	8.034

Punct început	X / Y	Punct sfârşit	X / Y	Lungime segment
401	579.603,969 675.525,661	402	579.596,087 675.537,983	14.627
404	579.586,043 675.535,726	405	579.585,232 675.535,084	1.034
407	579.565,511 675.543,7	408	579.565,912 675.545,635	1.976
410	579.560,672 675.564,003	411	579.552,093 675.570,033	10.486
413	579.557,627 675.603,057	414	579.564,765 675.620,011	18.395
416	579.538,107 675.628,524	417	579.532,093 675.615,563	14.288
419	579.513,193 675.623,48	420	579.511,682 675.631,2	7.866
422	579.478,561 675.643,503	423	579.476,261 675.634,892	8.913
425	579.463,177 675.629,177	426	579.452,586 675.634,16	11.705
428	579.451,428 675.652,075	429	579.441,143 675.656,983	11.396
431	579.437,946 675.678,224	432	579.430,882 675.680,318	7.368
434	579.393,858 675.692,309	435	579.376,804 675.713,288	27.036
437	579.339,242 675.772,65	438	579.326,382 675.784,099	17.218
440	579.299,83 675.801,072	1	579.289,198 675.812,366	15.511

Punct început	X / Y	Punct sfârşit	X / Y	Lungime segment
402	579.596,087 675.537,983	403	579.592,783 675.541,744	5.006
405	579.585,232 675.535,084	406	579.581,305 675.531,973	5.01
408	579.565,912 675.545,635	409	579.566,021 675.556,038	10.404
411	579.552,093 675.570,033	412	579.552,986 675.575,362	5.403
414	579.564,765 675.620,011	415	579.548,543 675.625,898	17.257
417	579.532,093 675.615,563	418	579.526,419 675.606,038	11.087
420	579.511,682 675.631,2	421	579.498,862 675.637,61	14.333
423	579.476,261 675.634,892	424	579.469,108 675.631,714	7.827
426	579.452,586 675.634,16	427	579.449,133 675.646,702	13.009
429	579.441,143 675.656,983	430	579.446,842 675.672,076	16.133
432	579.430,882 675.680,318	433	579.413,958 675.679,43	16.947
435	579.376,804 675.713,288	436	579.360,232 675.734,092	26.598
438	579.326,382 675.784,099	439	579.307,141 675.797,74	23.586

**** Lungimile segmentelor sunt determinate în planul de proiecţie Stereo 70 şi sunt rotunjite la 1 milimetru.**
***** Distanţa dintre puncte este formată din segmente cumulate ce sunt mai mici decât valoarea 1 milimetru.**

Document care conține date cu caracter personal, protejat de prevederile Regulamentului (UE) nr. 679/2016 și Legii 190/2018

DATE DESPRE IMOBILUL NR. 5453

Oficiul de Cadastru şi Publicitate Imobiliară SUCEAVA
Biroul de Cadastru şi Publicitate Imobiliară Gura Humorului

A. Partea I. Descrierea imobilului

TEREN Extravilan

Adresa: Jud. Suceava

Nr. Crt	Nr cadastral Nr. topografic	Suprafaţa* (mp)	Observaţii / Referinţe
A1		108	Sector cadastral:23 Teren neimprejmuit;

B. Partea II. Proprietari şi acte

Inscrieri privitoare la dreptul de proprietate şi alte drepturi reale		Referinţe
5453 / 03/03/2025		
Act Administrativ nr. 2122, din 09/04/2025 emis de Primaria Comunei Ciprian Porumbescu;		
B1	Inscrierea posesiei, drept de PROPRIETATE, dobandit prin Constituire, cota actuala 1/1	A1
	1) **NEIDENTIFICAT NEIDENTIFICAT**	
Act Normativ nr. 7, din 13/03/1996 emis de Parlamentul Romaniei;		
B2	Se noteaza mentiunea de proprietar neidentificat.	A1

C. Partea III. SARCINI .

Inscrieri privind dezmembramintele dreptului de proprietate, drepturi reale de garanţie şi sarcini	Referinţe
NU SUNT	

Document care conține date cu caracter personal, protejat de prevederile Regulamentului (UE) nr. 679/2016 și Legii 190/2018

Anexa Nr. 1 La Partea I

Teren

Nr cadastral	Suprafaţa (mp)*	Observaţii / Referinţe
	108	

* Suprafaţa este determinată in planul de proiecţie Stereo 70.

DETALII LINIARE IMOBIL

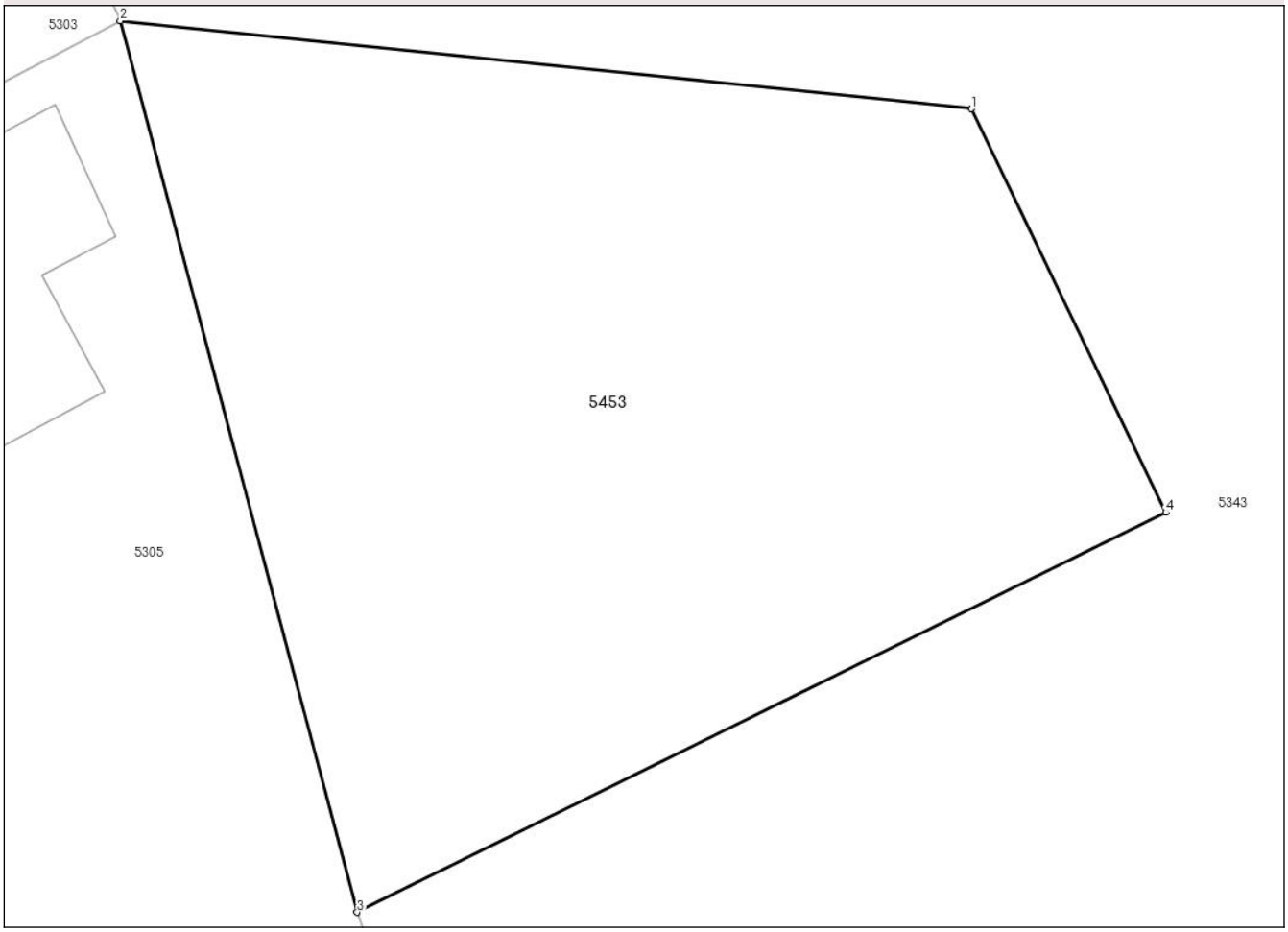

Date referitoare la teren

Crt	Categorie folosință	Intra vilan	Suprafaţa (mp)	Tarla	Parcelă	Nr. topo	Observaţii / Referinţe
1	arabil	NU	108	97	2004	-	

Lungime Segmente
1) Valorile lungimilor segmentelor sunt obţinute din proiecţie în plan.

Punct început	X / Y	Punct sfârşit	X / Y	Lungime segment (** (m)
1	578.248,843 674.709,702	2	578.237,134 674.710,913	11.771
2	578.237,134 674.710,913	3	578.240,395 674.698,665	12.675
3	578.240,395 674.698,665	4	578.251,518 674.704,158	12.405
4	578.251,518 674.704,158	1	578.248,843 674.709,702	6.156

**** Lungimile segmentelor sunt determinate în planul de proiecţie Stereo 70 şi sunt rotunjite la 1 milimetru.**

Document care conține date cu caracter personal, protejat de prevederile Regulamentului (UE) nr. 679/2016 și Legii 190/2018

***** Distanţa dintre puncte este formată din segmente cumulate ce sunt mai mici decât valoarea 1 milimetru.**

DATE DESPRE IMOBILUL NR. 5454

Oficiul de Cadastru şi Publicitate Imobiliară SUCEAVA
Biroul de Cadastru şi Publicitate Imobiliară Gura Humorului

A. Partea I. Descrierea imobilului

TEREN Intravilan

Adresa: Loc. Ciprian Porumbescu, Jud. Suceava

Nr. Crt	Nr cadastral Nr. topografic	Suprafaţa* (mp)	Observaţii / Referinţe
A1		1.000	Sector cadastral:23 Teren neimprejmuit; Imobil partial imprejmuit

B. Partea II. Proprietari şi acte

Inscrieri privitoare la dreptul de proprietate şi alte drepturi reale		Referinţe
5454 / 03/03/2025		
Act Administrativ nr. hotarare nr.54, din 27/11/2006 emis de PRIMARIA CIPRIAN PORUMBESCU;		
B1	Intabulare, drept de PROPRIETATE, dobandit prin Constituire, cota actuala 1/1, cota initiala 1/1	A1
	1) **COMUNA CIPRIAN PORUMBESCU DOMENIUL PRIVAT**, CIF:16391789	

C. Partea III. SARCINI

Inscrieri privind dezmembramintele dreptului de proprietate, drepturi reale de garanţie şi sarcini		Referinţe
5454 / 03/03/2025		
Act Administrativ nr. 2005, din 13/11/1998 emis de Primaria Ciprian Porumbescu;		
C1	Intabulare, drept de CONCESIUNEpe o perioada de 49 de ani, dobandit prin Lege, cota actuala 1/1	A1
	1) **PELMUȘ LILIANA-DOINA** 2) **PELMUȘ CONSTANTIN**	

Document care conține date cu caracter personal, protejat de prevederile Regulamentului (UE) nr. 679/2016 și Legii 190/2018

Anexa Nr. 1 La Partea I

Teren

Nr cadastral	Suprafaţa (mp)*	Observaţii / Referinţe
	1.000	Imobil partial imprejmuit

* Suprafaţa este determinată in planul de proiecţie Stereo 70.

DETALII LINIARE IMOBIL

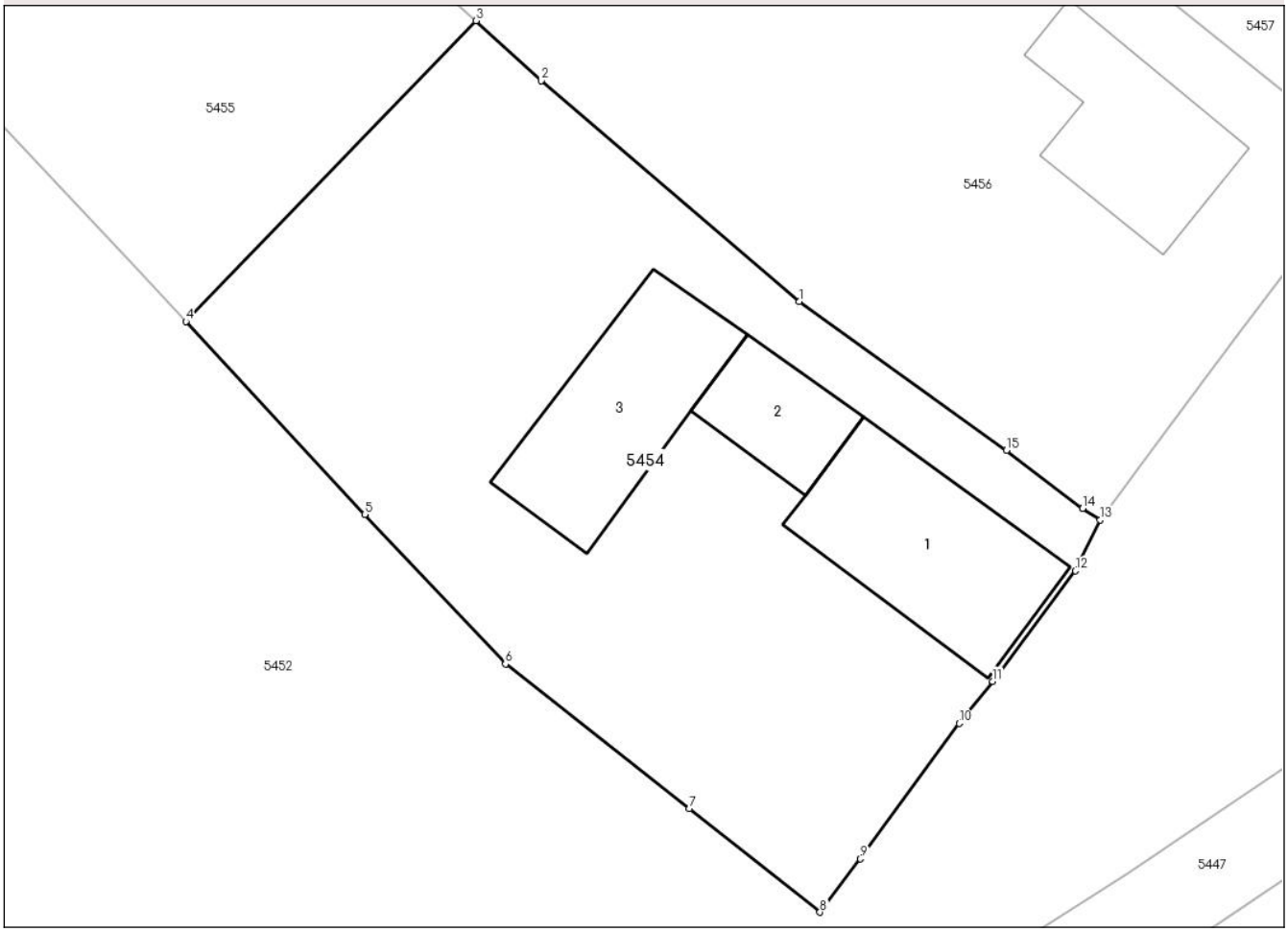

Date referitoare la teren

Crt	Categorie folosință	Intra vilan	Suprafaţa (mp)	Tarla	Parcelă	Nr. topo	Observaţii / Referinţe
1	curti constructii	DA	450	-	-	-	parte din pf. 202
2	arabil	DA	550	-	-	-	parte din pf 202

Date referitoare la construcţii

Crt	Număr	Destinaţie construcţie	Supraf. (mp)	Situaţie juridică	Observaţii / Referinţe
A1.1		constructii de locuinte	91	Fara acte	Nr. niveluri:3; S. construita la sol:91 mp; Locuinta, D+P+M
A1.2		constructii anexa	36	Fara acte	Nr. niveluri:1; S. construita la sol:36 mp; Anexa, P
A1.3		constructii anexa	83	Fara acte	Nr. niveluri:1; S. construita la sol:83 mp; Anexa, P

Lungime Segmente

1) Valorile lungimilor segmentelor sunt obţinute din proiecţie în plan.

Punct început	X / Y	Punct sfârşit	X / Y	Lungime segment (** (m)
1	579.478,722 676.002,59	2	579.465,511 676.013,869	17.371

Document care conține date cu caracter personal, protejat de prevederile Regulamentului (UE) nr. 679/2016 și Legii 190/2018

Punct început	X / Y	Punct sfârşit	X / Y	Lungime segment (** (m)
2	579.465,511 676.013,869	3	579.462,176 676.016,939	4.533
3	579.462,176 676.016,939	4	579.447,336 676.001,575	21.361
4	579.447,336 676.001,575	5	579.456,483 675.991,71	13.453
5	579.456,483 675.991,71	6	579.463,687 675.984,072	10.499
6	579.463,687 675.984,072	7	579.473,081 675.976,674	11.957
7	579.473,081 675.976,674	8	579.479,77 675.971,395	8.521
8	579.479,77 675.971,395	9	579.481,841 675.974,12	3.423
9	579.481,841 675.974,12	10	579.486,891 675.981,041	8.568
10	579.486,891 675.981,041	11	579.488,609 675.983,185	2.747
11	579.488,609 675.983,185	12	579.492,838 675.988,834	7.057
12	579.492,838 675.988,834	13	579.494,111 675.991,429	2.89
13	579.494,111 675.991,429	14	579.493,202 675.992,024	1.086
14	579.493,202 675.992,024	15	579.489,311 675.994,995	4.896
15	579.489,311 675.994,995	1	579.478,722 676.002,59	13.031

** Lungimile segmentelor sunt determinate în planul de proiecţie Stereo 70 şi sunt rotunjite la 1 milimetru.
*** Distanţa dintre puncte este formată din segmente cumulate ce sunt mai mici decât valoarea 1 milimetru.

Document care conține date cu caracter personal, protejat de prevederile Regulamentului (UE) nr. 679/2016 și Legii 190/2018

DATE DESPRE IMOBILUL NR. 5455

Oficiul de Cadastru şi Publicitate Imobiliară SUCEAVA
Biroul de Cadastru şi Publicitate Imobiliară Gura Humorului

A. Partea I. Descrierea imobilului

TEREN Intravilan

Adresa: Loc. Ciprian Porumbescu, Jud. Suceava

Nr. Crt	Nr cadastral Nr. topografic	Suprafaţa* (mp)	Observaţii / Referinţe
A1		758	Sector cadastral:23 Teren neimprejmuit; Teren partial imprejmuit.

B. Partea II. Proprietari şi acte

Inscrieri privitoare la dreptul de proprietate şi alte drepturi reale		Referinţe
5455 / 03/03/2025		
Act Administrativ nr. 2122, din 09/04/2025 emis de Primaria Comunei Ciprian Porumbescu;		
B1	Inscrierea posesiei, drept de PROPRIETATE, dobandit prin Constituire, cota actuala 1/1	A1
	1) **NEIDENTIFICAT NEIDENTIFICAT**	
Act Normativ nr. 7, din 13/03/1996 emis de Parlamentul Romaniei;		
B2	Se noteaza mentiunea de proprietar neidentificat.	A1

C. Partea III. SARCINI .

Inscrieri privind dezmembramintele dreptului de proprietate, drepturi reale de garanţie şi sarcini	Referinţe
NU SUNT	

Document care conține date cu caracter personal, protejat de prevederile Regulamentului (UE) nr. 679/2016 și Legii 190/2018

Anexa Nr. 1 La Partea I

Teren

Nr cadastral	Suprafaţa (mp)*	Observaţii / Referinţe
	758	Teren partial imprejmuit.

* Suprafaţa este determinată in planul de proiecţie Stereo 70.

DETALII LINIARE IMOBIL

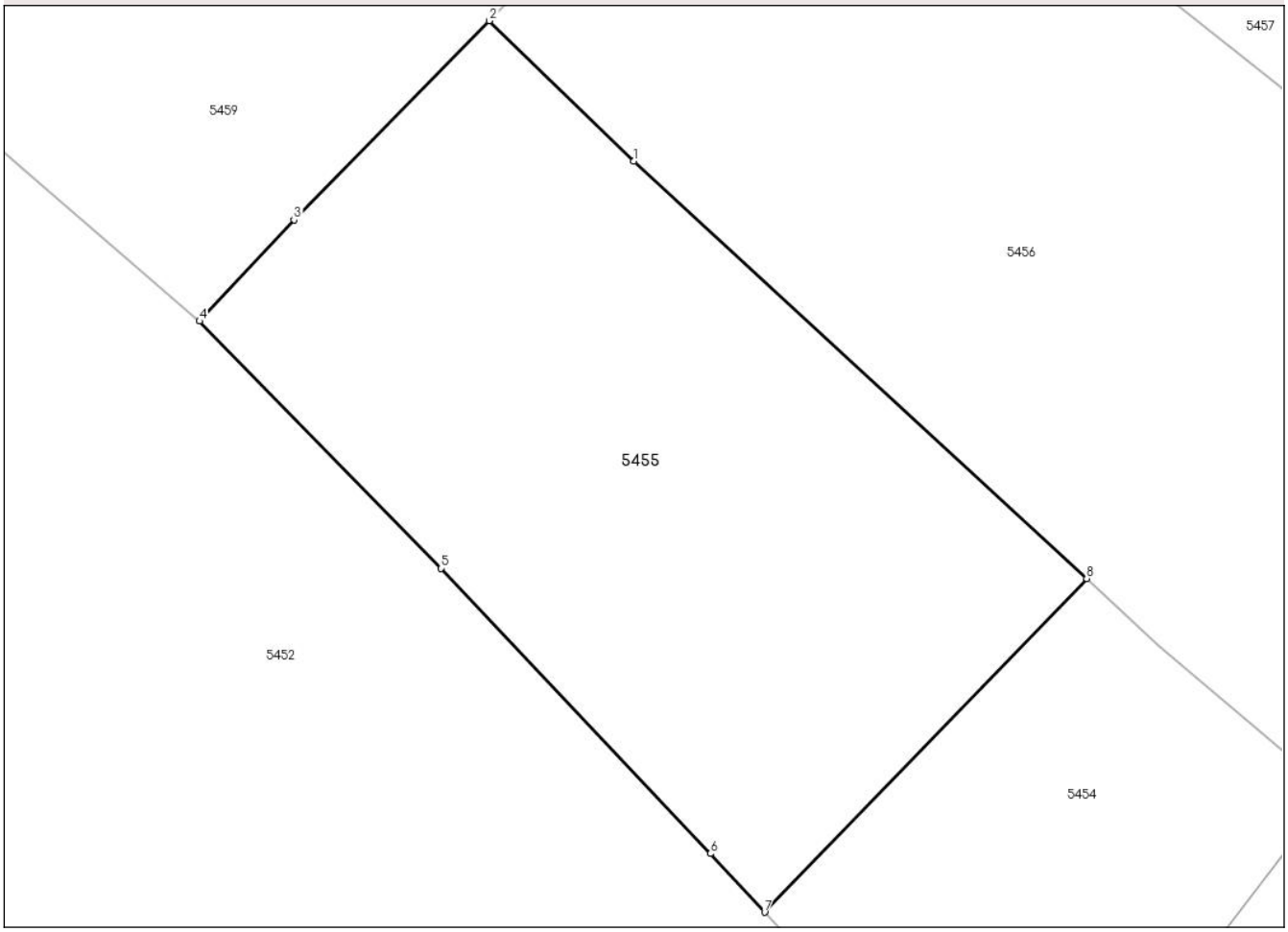

Date referitoare la teren

Crt	Categorie folosință	Intra vilan	Suprafaţa (mp)	Tarla	Parcelă	Nr. topo	Observaţii / Referinţe
1	arabil	DA	758	-	-	-	parte din pf 202

Lungime Segmente
1) Valorile lungimilor segmentelor sunt obţinute din proiecţie în plan.

Punct început	X / Y	Punct sfârşit	X / Y	Lungime segment (** (m)
1	579.441,312 676.036,148	2	579.434,657 676.042,616	9.28
2	579.434,657 676.042,616	3	579.425,648 676.033,45	12.852
3	579.425,648 676.033,45	4	579.421,295 676.028,782	6.383
4	579.421,295 676.028,782	5	579.432,434 676.017,403	15.924
5	579.432,434 676.017,403	6	579.444,838 676.004,27	18.065

Document care conține date cu caracter personal, protejat de prevederile Regulamentului (UE) nr. 679/2016 și Legii 190/2018

Punct început	X / Y	Punct sfârşit	X / Y	Lungime segment (** (m)
6	579.444,838 676.004,27	7	579.447,336 676.001,575	3.675
7	579.447,336 676.001,575	8	579.462,176 676.016,939	21.361
8	579.462,176 676.016,939	1	579.441,312 676.036,148	28.36

** Lungimile segmentelor sunt determinate în planul de proiecţie Stereo 70 şi sunt rotunjite la 1 milimetru.
*** Distanţa dintre puncte este formată din segmente cumulate ce sunt mai mici decât valoarea 1 milimetru.

DATE DESPRE IMOBILUL NR. 5456

Oficiul de Cadastru şi Publicitate Imobiliară SUCEAVA
Biroul de Cadastru şi Publicitate Imobiliară Gura Humorului

A. Partea I. Descrierea imobilului

TEREN Intravilan

Adresa: Loc. Ciprian Porumbescu, Jud. Suceava

Nr. Crt	Nr cadastral Nr. topografic	Suprafaţa* (mp)	Observaţii / Referinţe
A1		1.776	Sector cadastral:23 Teren neimprejmuit; Teren partial imprejmuit.

B. Partea II. Proprietari şi acte

Inscrieri privitoare la dreptul de proprietate şi alte drepturi reale		Referinţe
5456 / 03/03/2025		
Act Administrativ nr. 2122, din 09/04/2025 emis de Primaria Comunei Ciprian Porumbescu;		
B1	Inscrierea posesiei, drept de PROPRIETATE, dobandit prin Constituire, cota actuala 1/1	A1
	1) **NEIDENTIFICAT NEIDENTIFICAT**	
Act Normativ nr. 7, din 13/03/1996 emis de Parlamentul Romaniei;		
B2	Se noteaza mentiunea de proprietar neidentificat.	A1

C. Partea III. SARCINI .

Inscrieri privind dezmembramintele dreptului de proprietate, drepturi reale de garanţie şi sarcini	Referinţe
NU SUNT	

Document care conține date cu caracter personal, protejat de prevederile Regulamentului (UE) nr. 679/2016 și Legii 190/2018

Anexa Nr. 1 La Partea I

Teren

Nr cadastral	Suprafaţa (mp)*	Observaţii / Referinţe
	1.776	Teren partial imprejmuit.

* Suprafaţa este determinată in planul de proiecţie Stereo 70.

DETALII LINIARE IMOBIL

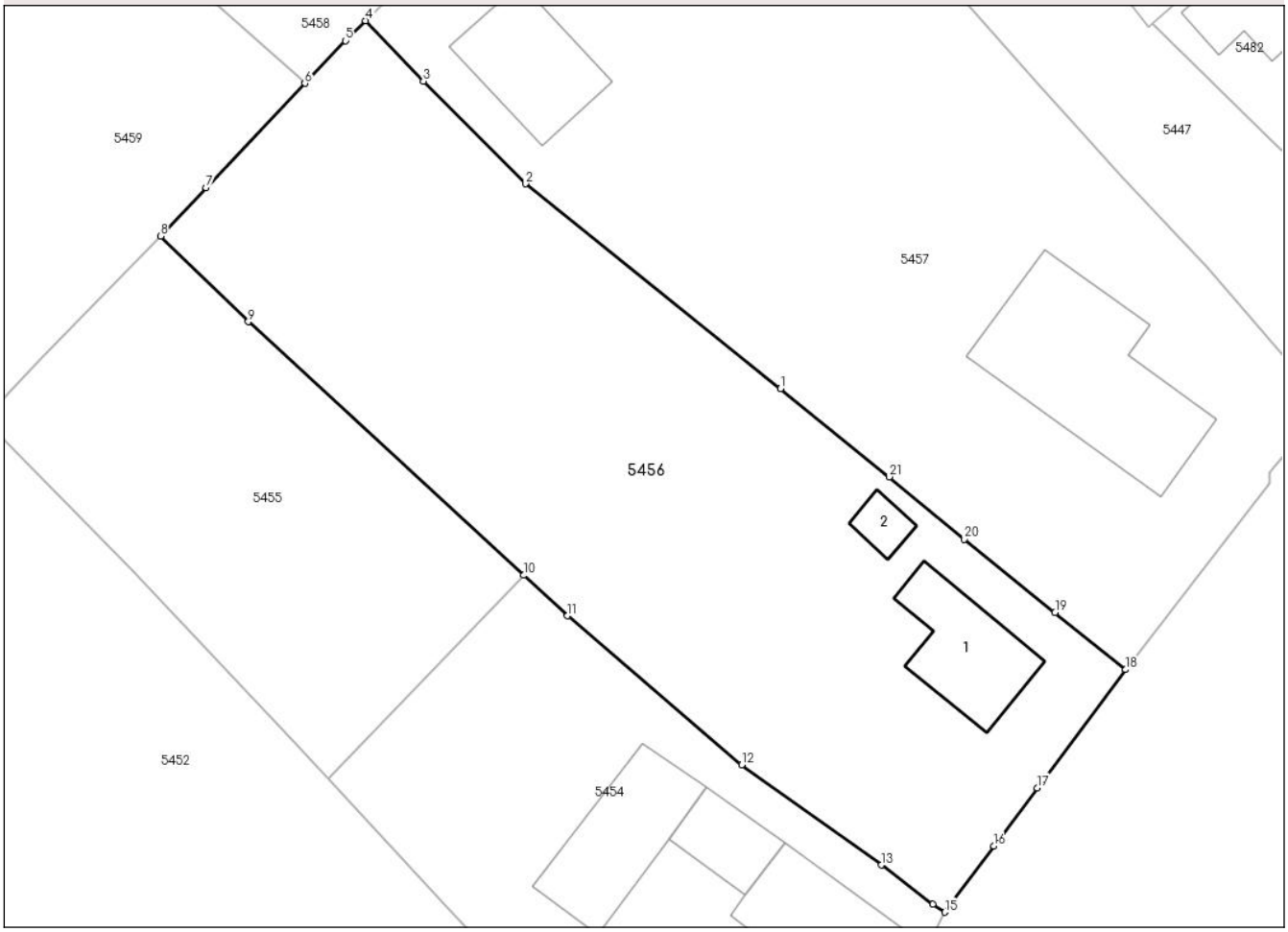

Date referitoare la teren

Crt	Categorie folosință	Intra vilan	Suprafaţa (mp)	Tarla	Parcelă	Nr. topo	Observaţii / Referinţe
1	curti constructii	DA	350	-	-	-	parte din pf 202
2	arabil	DA	1.426	-	-	-	parte din pf 202

Date referitoare la construcţii

Crt	Număr	Destinaţie construcţie	Supraf. (mp)	Situaţie juridică	Observaţii / Referinţe
A1.1		constructii de locuinte	71	Fara acte	Nr. niveluri:1; S. construita la sol:71 mp; Locuinta, P
A1.2		constructii anexa	13	Fara acte	Nr. niveluri:1; S. construita la sol:13 mp; Anexa, P

Lungime Segmente

1) Valorile lungimilor segmentelor sunt obţinute din proiecţie în plan.

Punct început	X / Y	Punct sfârşit	X / Y	Lungime segment (** (m)
1	579.481,668 676.031,092	2	579.462,324 676.046,59	24.787
3	579.454,573 676.054,351	4	579.450,21 676.058,938	6.331

Punct început	X / Y	Punct sfârşit	X / Y	Lungime segment (** (m)
2	579.462,324 676.046,59	3	579.454,573 676.054,351	10.969
4	579.450,21 676.058,938	5	579.448,673 676.057,43	2.153

Document care conține date cu caracter personal, protejat de prevederile Regulamentului (UE) nr. 679/2016 și Legii 190/2018

Punct început	X / Y	Punct sfârşit	X / Y	Lungime segment (** (m)
5	579.448,673 676.057,43	6	579.445,602 676.054,194	4.461
7	579.438,111 676.046,302	8	579.434,657 676.042,616	5.051
9	579.441,312 676.036,148	10	579.462,176 676.016,939	28.36
11	579.465,511 676.013,869	12	579.478,722 676.002,59	17.371
13	579.489,311 675.994,995	14	579.493,202 675.992,024	4.896
15	579.494,111 675.991,429	16	579.497,849 675.996,427	6.241
17	579.501,108 676.000,844	18	579.507,827 676.009,803	11.199
19	579.502,474 676.014,116	20	579.495,602 676.019,682	8.843
21	579.489,903 676.024,395	1	579.481,668 676.031,092	10.614

Punct început	X / Y	Punct sfârşit	X / Y	Lungime segment (** (m)
6	579.445,602 676.054,194	7	579.438,111 676.046,302	10.881
8	579.434,657 676.042,616	9	579.441,312 676.036,148	9.28
10	579.462,176 676.016,939	11	579.465,511 676.013,869	4.533
12	579.478,722 676.002,59	13	579.489,311 675.994,995	13.031
14	579.493,202 675.992,024	15	579.494,111 675.991,429	1.086
16	579.497,849 675.996,427	17	579.501,108 676.000,844	5.489
18	579.507,827 676.009,803	19	579.502,474 676.014,116	6.874
20	579.495,602 676.019,682	21	579.489,903 676.024,395	7.395

** Lungimile segmentelor sunt determinate în planul de proiecţie Stereo 70 şi sunt rotunjite la 1 milimetru.
*** Distanţa dintre puncte este formată din segmente cumulate ce sunt mai mici decât valoarea 1 milimetru.

Document care conține date cu caracter personal, protejat de prevederile Regulamentului (UE) nr. 679/2016 și Legii 190/2018

DATE DESPRE IMOBILUL NR. 5457

Oficiul de Cadastru şi Publicitate Imobiliară SUCEAVA
Biroul de Cadastru şi Publicitate Imobiliară Gura Humorului

A. Partea I. Descrierea imobilului

TEREN Intravilan

Adresa: Loc. Ciprian Porumbescu, Jud. Suceava

Nr. Crt	Nr cadastral Nr. topografic	Suprafaţa* (mp)	Observaţii / Referinţe
A1		2.247	Sector cadastral:23 Teren neimprejmuit; Teren partial imprejmuit.

B. Partea II. Proprietari şi acte

Inscrieri privitoare la dreptul de proprietate şi alte drepturi reale		Referinţe
5457 / 03/03/2025		
Act Administrativ nr. 2122, din 09/04/2025 emis de Primaria Comunei Ciprian Porumbescu;		
B1	Inscrierea posesiei, drept de PROPRIETATE, dobandit prin Constituire, cota actuala 1/1	A1
	1) **NEIDENTIFICAT NEIDENTIFICAT**	
Act Normativ nr. 7, din 13/03/1996 emis de Parlamentul Romaniei;		
B2	Se noteaza mentiunea de proprietar neidentificat.	A1

C. Partea III. SARCINI .

Inscrieri privind dezmembramintele dreptului de proprietate, drepturi reale de garanţie şi sarcini	Referinţe
NU SUNT	

Document care conține date cu caracter personal, protejat de prevederile Regulamentului (UE) nr. 679/2016 și Legii 190/2018

Anexa Nr. 1 La Partea I

Teren

Nr cadastral	Suprafaţa (mp)*	Observaţii / Referinţe
	2.247	Teren partial imprejmuit.

* Suprafaţa este determinată in planul de proiecţie Stereo 70.

DETALII LINIARE IMOBIL

Date referitoare la teren

Crt	Categorie folosință	Intra vilan	Suprafaţa (mp)	Tarla	Parcelă	Nr. topo	Observaţii / Referinţe
1	curti constructii	DA	500	-	-	-	parte din pf 202
2	arabil	DA	1.447	-	-	-	parte din pf 202
3	curti constructii	DA	300	-	-	-	parte din pf 202

Date referitoare la construcţii

Crt	Număr	Destinaţie construcţie	Supraf. (mp)	Situaţie juridică	Observaţii / Referinţe
A1.1		constructii de locuinte	159	Fara acte	Nr. niveluri:1; S. construita la sol:159 mp; Locuinta, P
A1.2		constructii anexa	74	Fara acte	Nr. niveluri:1; S. construita la sol:74 mp; Anexa, P
A1.3		constructii anexa	67	Fara acte	Nr. niveluri:1; S. construita la sol:67 mp; Anexa, P

Lungime Segmente

1) Valorile lungimilor segmentelor sunt obţinute din proiecţie în plan.

Punct început	X / Y	Punct sfârşit	X / Y	Lungime segment (** (m)

Punct început	X / Y	Punct sfârşit	X / Y	Lungime segment (** (m)

Document care conține date cu caracter personal, protejat de prevederile Regulamentului (UE) nr. 679/2016 și Legii 190/2018

Punct început	X / Y	Punct sfârşit	X / Y	Lungime segment (** (m)
1	579.500,763 676.054,614	2	579.491,652 676.064,995	13.812
3	579.481,246 676.076,169	4	579.475,796 676.082,448	8.314
5	579.465,732 676.073,584	6	579.457,947 676.066,747	10.361
7	579.455,855 676.064,556	8	579.450,21 676.058,938	7.964
9	579.454,573 676.054,351	10	579.462,324 676.046,59	10.969
11	579.481,668 676.031,092	12	579.489,903 676.024,395	10.614
13	579.495,602 676.019,682	14	579.502,474 676.014,116	8.843
15	579.507,827 676.009,803	16	579.515,299 676.019,446	12.199
17	579.518,774 676.023,906	18	579.518,716 676.024,731	0.827
19	579.521,952 676.028,607	20	579.523,124 676.029,591	1.53
21	579.513,941 676.040,316	22	579.507,659 676.046,949	9.136

Punct început	X / Y	Punct sfârşit	X / Y	Lungime segment (** (m)
2	579.491,652 676.064,995	3	579.481,246 676.076,169	15.269
4	579.475,796 676.082,448	5	579.465,732 676.073,584	13.411
6	579.457,947 676.066,747	7	579.455,855 676.064,556	3.029
8	579.450,21 676.058,938	9	579.454,573 676.054,351	6.331
10	579.462,324 676.046,59	11	579.481,668 676.031,092	24.787
12	579.489,903 676.024,395	13	579.495,602 676.019,682	7.395
14	579.502,474 676.014,116	15	579.507,827 676.009,803	6.874
16	579.515,299 676.019,446	17	579.518,774 676.023,906	5.654
18	579.518,716 676.024,731	19	579.521,952 676.028,607	5.049
20	579.523,124 676.029,591	21	579.513,941 676.040,316	14.119
22	579.507,659 676.046,949	1	579.500,763 676.054,614	10.311

**** Lungimile segmentelor sunt determinate în planul de proiecţie Stereo 70 şi sunt rotunjite la 1 milimetru.**
***** Distanţa dintre puncte este formată din segmente cumulate ce sunt mai mici decât valoarea 1 milimetru.**

Document care conține date cu caracter personal, protejat de prevederile Regulamentului (UE) nr. 679/2016 și Legii 190/2018

DATE DESPRE IMOBILUL NR. 5458

Oficiul de Cadastru şi Publicitate Imobiliară SUCEAVA
Biroul de Cadastru şi Publicitate Imobiliară Gura Humorului

A. Partea I. Descrierea imobilului

TEREN Intravilan

Adresa: Loc. Ciprian Porumbescu, Jud. Suceava

Nr. Crt	Nr cadastral Nr. topografic	Suprafaţa* (mp)	Observaţii / Referinţe
A1		1.000	Sector cadastral:23 Teren neimprejmuit; Imobil partial imprejmuit.

B. Partea II. Proprietari şi acte

Inscrieri privitoare la dreptul de proprietate şi alte drepturi reale		Referinţe
5458 / 03/03/2025		
Act Administrativ nr. 2122, din 09/04/2025 emis de Primaria Comunei Ciprian Porumbescu;		
B1	Inscrierea posesiei, drept de PROPRIETATE, dobandit prin Constituire, cota actuala 1/1, cota initiala 1/1	A1
	1) **NEIDENTIFICAT NEIDENTIFICAT**	
Act Normativ nr. 7, din 13/03/1996 emis de Parlamentul Romaniei;		
B2	Se noteaza mentiunea de proprietar neidentificat.	A1

C. Partea III. SARCINI .

Inscrieri privind dezmembramintele dreptului de proprietate, drepturi reale de garanţie şi sarcini	Referinţe
NU SUNT	

Document care conține date cu caracter personal, protejat de prevederile Regulamentului (UE) nr. 679/2016 și Legii 190/2018

Anexa Nr. 1 La Partea I

Teren

Nr cadastral	Suprafaţa (mp)*	Observaţii / Referinţe
	1.000	Imobil partial imprejmuit.

* Suprafaţa este determinată in planul de proiecţie Stereo 70.

DETALII LINIARE IMOBIL

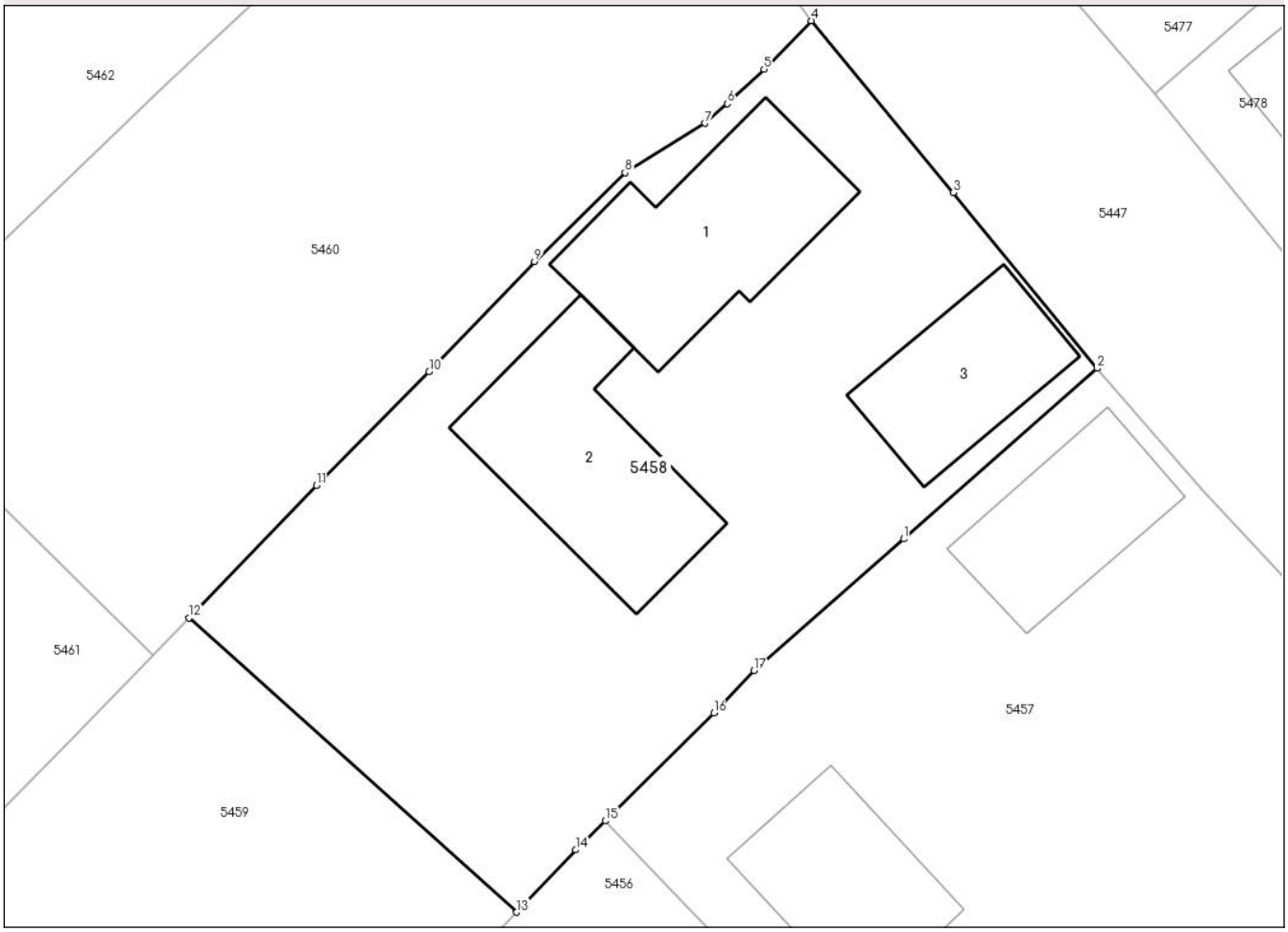

Date referitoare la teren

Crt	Categorie folosință	Intra vilan	Suprafaţa (mp)	Tarla	Parcelă	Nr. topo	Observaţii / Referinţe
1	curti constructii	DA	640	-	-	-	parte din pf. 202
2	arabil	DA	360	-	-	-	parte din pf 202

Date referitoare la construcţii

Crt	Număr	Destinaţie construcţie	Supraf. (mp)	Situaţie juridică	Observaţii / Referinţe
A1.1		constructii de locuinte	104	Fara acte	Nr. niveluri:2; S. construita la sol:104 mp; Locuinta, P+E
A1.2		constructii anexa	104	Fara acte	Nr. niveluri:1; S. construita la sol:104 mp; Anexa, P
A1.3		constructii anexa	66	Fara acte	Nr. niveluri:1; S. construita la sol:66 mp; Anexa, P

Lungime Segmente

1) Valorile lungimilor segmentelor sunt obţinute din proiecţie în plan.

Punct început	X / Y	Punct sfârşit	X / Y	Lungime segment (** (m)
1	579.465,732 676.073,584	2	579.475,796 676.082,448	13.411

Document care conține date cu caracter personal, protejat de prevederile Regulamentului (UE) nr. 679/2016 și Legii 190/2018

Punct început	X / Y	Punct sfârşit	X / Y	Lungime segment (** (m)
2	579.475,796 676.082,448	3	579.468,302 676.091,577	11.811
3	579.468,302 676.091,577	4	579.460,918 676.100,509	11.589
4	579.460,918 676.100,509	5	579.458,468 676.097,99	3.514
5	579.458,468 676.097,99	6	579.456,557 676.096,195	2.622
6	579.456,557 676.096,195	7	579.455,398 676.095,18	1.541
7	579.455,398 676.095,18	8	579.451,244 676.092,612	4.884
8	579.451,244 676.092,612	9	579.446,522 676.088,0	6.601
9	579.446,522 676.088,0	10	579.441,048 676.082,286	7.913
10	579.441,048 676.082,286	11	579.435,197 676.076,363	8.326
11	579.435,197 676.076,363	12	579.428,557 676.069,482	9.562
12	579.428,557 676.069,482	13	579.445,602 676.054,194	22.897
13	579.445,602 676.054,194	14	579.448,673 676.057,43	4.461
14	579.448,673 676.057,43	15	579.450,21 676.058,938	2.153
15	579.450,21 676.058,938	16	579.455,855 676.064,556	7.964
16	579.455,855 676.064,556	17	579.457,947 676.066,747	3.029
17	579.457,947 676.066,747	1	579.465,732 676.073,584	10.361

** Lungimile segmentelor sunt determinate în planul de proiecţie Stereo 70 şi sunt rotunjite la 1 milimetru.
*** Distanţa dintre puncte este formată din segmente cumulate ce sunt mai mici decât valoarea 1 milimetru.

Document care conține date cu caracter personal, protejat de prevederile Regulamentului (UE) nr. 679/2016 și Legii 190/2018

DATE DESPRE IMOBILUL NR. 5459

Oficiul de Cadastru şi Publicitate Imobiliară SUCEAVA
Biroul de Cadastru şi Publicitate Imobiliară Gura Humorului

A. Partea I. Descrierea imobilului

TEREN Intravilan

Adresa: Loc. Ciprian Porumbescu, Jud. Suceava

Nr. Crt	Nr cadastral Nr. topografic	Suprafaţa* (mp)	Observaţii / Referinţe
A1		819	Sector cadastral:23 Teren neimprejmuit; Teren partial imprejmuit.

B. Partea II. Proprietari şi acte

Inscrieri privitoare la dreptul de proprietate şi alte drepturi reale		Referinţe
5459 / 03/03/2025		
Act Administrativ nr. 2122, din 09/04/2025 emis de Primaria Comunei Ciprian Porumbescu;		
B1	Inscrierea posesiei, drept de PROPRIETATE, dobandit prin Constituire, cota actuala 1/1	A1
	1) **NEIDENTIFICAT NEIDENTIFICAT**	
Act Normativ nr. 7, din 13/03/1996 emis de Parlamentul Romaniei;		
B2	Se noteaza mentiunea de proprietar neidentificat.	A1

C. Partea III. SARCINI .

Inscrieri privind dezmembramintele dreptului de proprietate, drepturi reale de garanţie şi sarcini	Referinţe
NU SUNT	

Document care conține date cu caracter personal, protejat de prevederile Regulamentului (UE) nr. 679/2016 și Legii 190/2018

Anexa Nr. 1 La Partea I

Teren

Nr cadastral	Suprafaţa (mp)*	Observaţii / Referinţe
	819	Teren partial imprejmuit.

* Suprafaţa este determinată in planul de proiecţie Stereo 70.

DETALII LINIARE IMOBIL

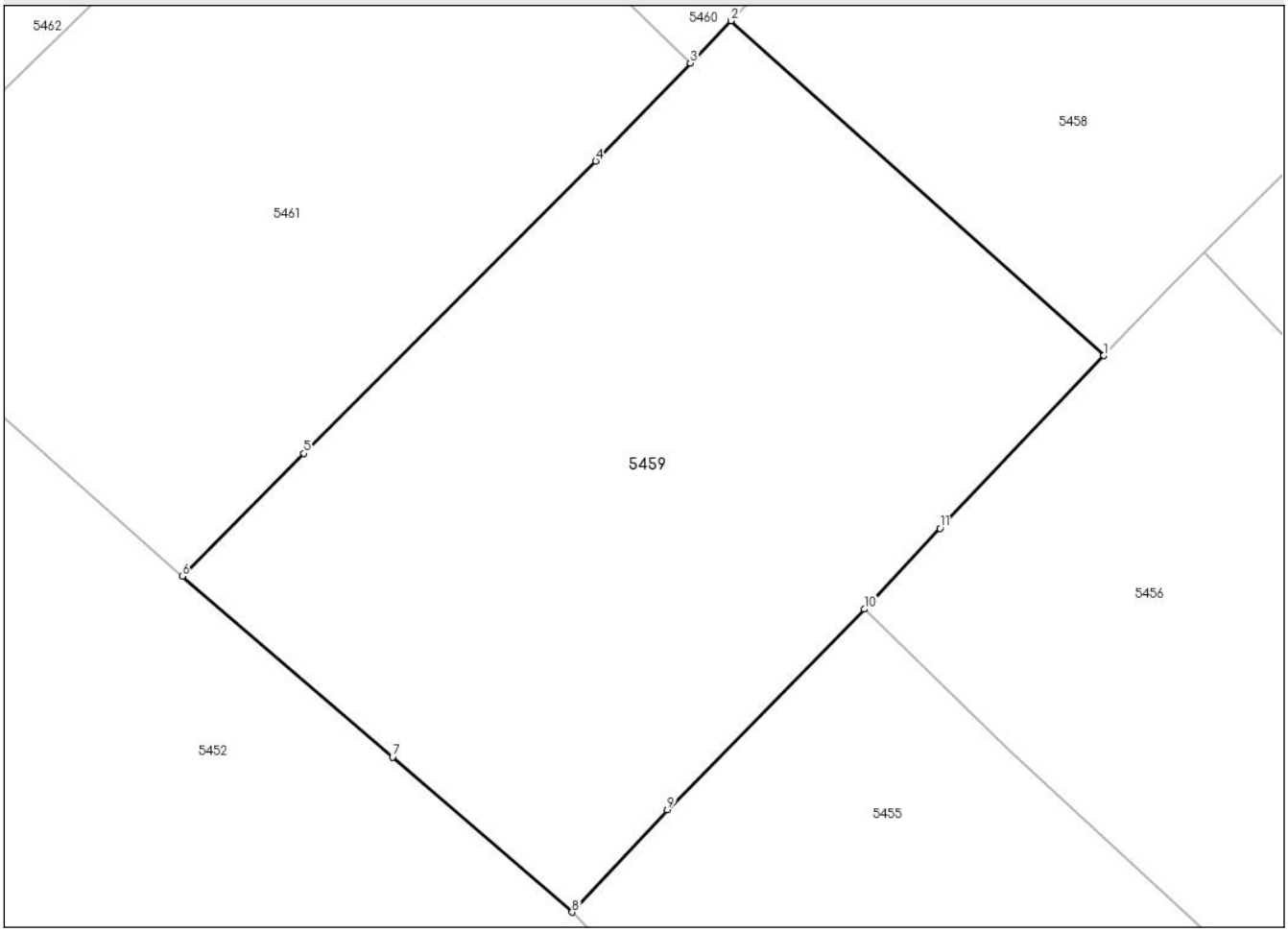

Date referitoare la teren

Crt	Categorie folosință	Intra vilan	Suprafaţa (mp)	Tarla	Parcelă	Nr. topo	Observaţii / Referinţe
1	arabil	DA	819	-	-	-	parte din pf 202

Lungime Segmente
1) Valorile lungimilor segmentelor sunt obţinute din proiecţie în plan.

Punct început	X / Y	Punct sfârşit	X / Y	Lungime segment (** (m)
1	579.445,602 676.054,194	2	579.428,557 676.069,482	22.897
2	579.428,557 676.069,482	3	579.426,698 676.067,555	2.678
3	579.426,698 676.067,555	4	579.422,371 676.063,071	6.231
4	579.422,371 676.063,071	5	579.409,028 676.049,727	18.871
5	579.409,028 676.049,727	6	579.403,474 676.044,124	7.889

Document care conține date cu caracter personal, protejat de prevederile Regulamentului (UE) nr. 679/2016 și Legii 190/2018

Punct început	X / Y	Punct sfârşit	X / Y	Lungime segment (** (m)
6	579.403,474 676.044,124	7	579.413,092 676.035,854	12.685
7	579.413,092 676.035,854	8	579.421,295 676.028,782	10.831
8	579.421,295 676.028,782	9	579.425,648 676.033,45	6.383
9	579.425,648 676.033,45	10	579.434,657 676.042,616	12.852
10	579.434,657 676.042,616	11	579.438,111 676.046,302	5.051
11	579.438,111 676.046,302	1	579.445,602 676.054,194	10.881

** Lungimile segmentelor sunt determinate în planul de proiecţie Stereo 70 şi sunt rotunjite la 1 milimetru.
*** Distanţa dintre puncte este formată din segmente cumulate ce sunt mai mici decât valoarea 1 milimetru.

Document care conține date cu caracter personal, protejat de prevederile Regulamentului (UE) nr. 679/2016 și Legii 190/2018

DATE DESPRE IMOBILUL NR. 5460

Oficiul de Cadastru şi Publicitate Imobiliară SUCEAVA
Biroul de Cadastru şi Publicitate Imobiliară Gura Humorului

A. Partea I. Descrierea imobilului

TEREN Intravilan

Adresa: Loc. Ciprian Porumbescu, Jud. Suceava

Nr. Crt	Nr cadastral Nr. topografic	Suprafaţa* (mp)	Observaţii / Referinţe
A1		1.000	Sector cadastral:23 Teren neimprejmuit; Imobil partial imprejmuit.

B. Partea II. Proprietari şi acte

Inscrieri privitoare la dreptul de proprietate şi alte drepturi reale		Referinţe
5460 / 03/03/2025		
Act Administrativ nr. hotarare nr.54, din 27/11/2006 emis de PRIMARIA CIPRIAN PORUMBESCU;		
B1	Intabulare, drept de PROPRIETATE, dobandit prin Constituire, cota actuala 1/1, cota initiala 1/1	A1
	1) **COMUNA CIPRIAN PORUMBESCU DOMENIUL PRIVAT**, CIF:16391789	

C. Partea III. SARCINI

Inscrieri privind dezmembramintele dreptului de proprietate, drepturi reale de garanţie şi sarcini		Referinţe
5460 / 03/03/2025		
Act Administrativ nr. -, din 08/08/2005 emis de Primaria Ciprian Porumbescu;		
C1	Intabulare, drept de CONCESIUNEpe o perioada de 49 de ani, dobandit prin Lege, cota actuala 1/1	A1
	1) **DAN MIRCEA**	

Document care conține date cu caracter personal, protejat de prevederile Regulamentului (UE) nr. 679/2016 și Legii 190/2018

Anexa Nr. 1 La Partea I

Teren

Nr cadastral	Suprafaţa (mp)*	Observaţii / Referinţe
	1.000	Imobil partial imprejmuit.

* Suprafaţa este determinată in planul de proiecţie Stereo 70.

DETALII LINIARE IMOBIL

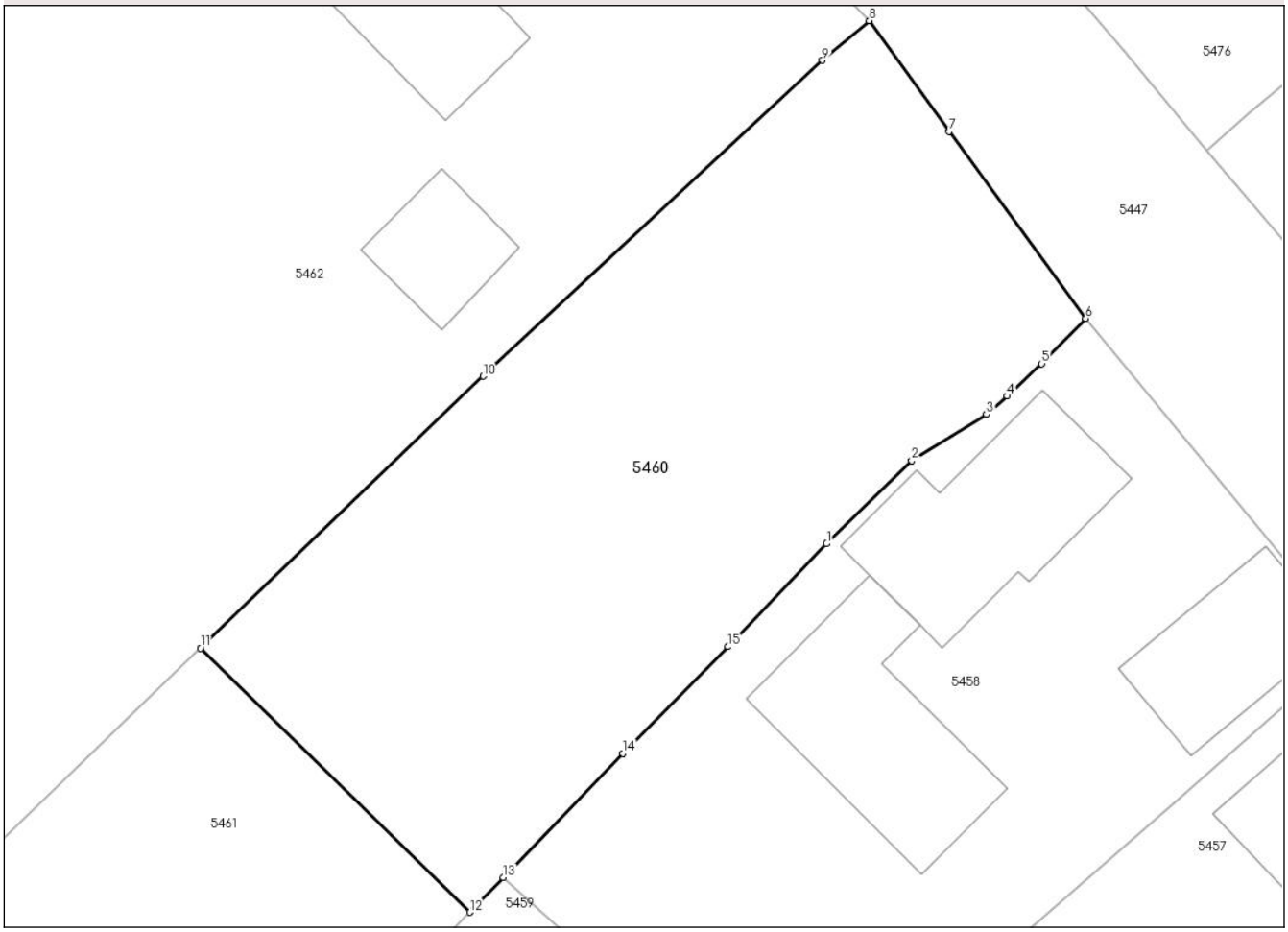

Date referitoare la teren

Crt	Categorie folosință	Intra vilan	Suprafaţa (mp)	Tarla	Parcelă	Nr. topo	Observaţii / Referinţe
1	arabil	DA	1.000	-	-	-	parte din pf. 202

Lungime Segmente
1) Valorile lungimilor segmentelor sunt obţinute din proiecţie în plan.

Punct început	X / Y	Punct sfârşit	X / Y	Lungime segment (** (m)
1	579.446,522 676.088,0	2	579.451,244 676.092,612	6.601
2	579.451,244 676.092,612	3	579.455,398 676.095,18	4.884
3	579.455,398 676.095,18	4	579.456,557 676.096,195	1.541
4	579.456,557 676.096,195	5	579.458,468 676.097,99	2.622
5	579.458,468 676.097,99	6	579.460,918 676.100,509	3.514

Document care conține date cu caracter personal, protejat de prevederile Regulamentului (UE) nr. 679/2016 și Legii 190/2018

Punct început	X / Y	Punct sfârşit	X / Y	Lungime segment (** (m)
6	579.460,918 676.100,509	7	579.453,33 676.110,872	12.844
7	579.453,33 676.110,872	8	579.448,895 676.117,024	7.584
8	579.448,895 676.117,024	9	579.446,293 676.114,821	3.409
9	579.446,293 676.114,821	10	579.427,431 676.097,301	25.743
10	579.427,431 676.097,301	11	579.411,732 676.082,203	21.781
11	579.411,732 676.082,203	12	579.426,698 676.067,555	20.941
12	579.426,698 676.067,555	13	579.428,557 676.069,482	2.678
13	579.428,557 676.069,482	14	579.435,197 676.076,363	9.562
14	579.435,197 676.076,363	15	579.441,048 676.082,286	8.326
15	579.441,048 676.082,286	1	579.446,522 676.088,0	7.913

** Lungimile segmentelor sunt determinate în planul de proiecţie Stereo 70 şi sunt rotunjite la 1 milimetru.
*** Distanţa dintre puncte este formată din segmente cumulate ce sunt mai mici decât valoarea 1 milimetru.

Document care conține date cu caracter personal, protejat de prevederile Regulamentului (UE) nr. 679/2016 și Legii 190/2018

DATE DESPRE IMOBILUL NR. 5461

Oficiul de Cadastru şi Publicitate Imobiliară SUCEAVA
Biroul de Cadastru şi Publicitate Imobiliară Gura Humorului

A. Partea I. Descrierea imobilului

TEREN Intravilan

Adresa: Loc. Ciprian Porumbescu, Jud. Suceava

Nr. Crt	Nr cadastral Nr. topografic	Suprafaţa* (mp)	Observaţii / Referinţe
A1		715	Sector cadastral:23 Teren neimprejmuit; Teren partial imprejmuit.

B. Partea II. Proprietari şi acte

Inscrieri privitoare la dreptul de proprietate şi alte drepturi reale		Referinţe
5461 / 03/03/2025		
Act Administrativ nr. 2122, din 09/04/2025 emis de Primaria Comunei Ciprian Porumbescu;		
B1	Inscrierea posesiei, drept de PROPRIETATE, dobandit prin Constituire, cota actuala 1/1	A1
	1) **NEIDENTIFICAT NEIDENTIFICAT**	
Act Normativ nr. 7, din 13/03/1996 emis de Parlamentul Romaniei;		
B2	Se noteaza mentiunea de proprietar neidentificat.	A1

C. Partea III. SARCINI .

Inscrieri privind dezmembramintele dreptului de proprietate, drepturi reale de garanţie şi sarcini	Referinţe
NU SUNT	

Document care conține date cu caracter personal, protejat de prevederile Regulamentului (UE) nr. 679/2016 și Legii 190/2018

Anexa Nr. 1 La Partea I

Teren

Nr cadastral	Suprafaţa (mp)*	Observaţii / Referinţe
	715	Teren partial imprejmuit.

* Suprafaţa este determinată in planul de proiecţie Stereo 70.

DETALII LINIARE IMOBIL

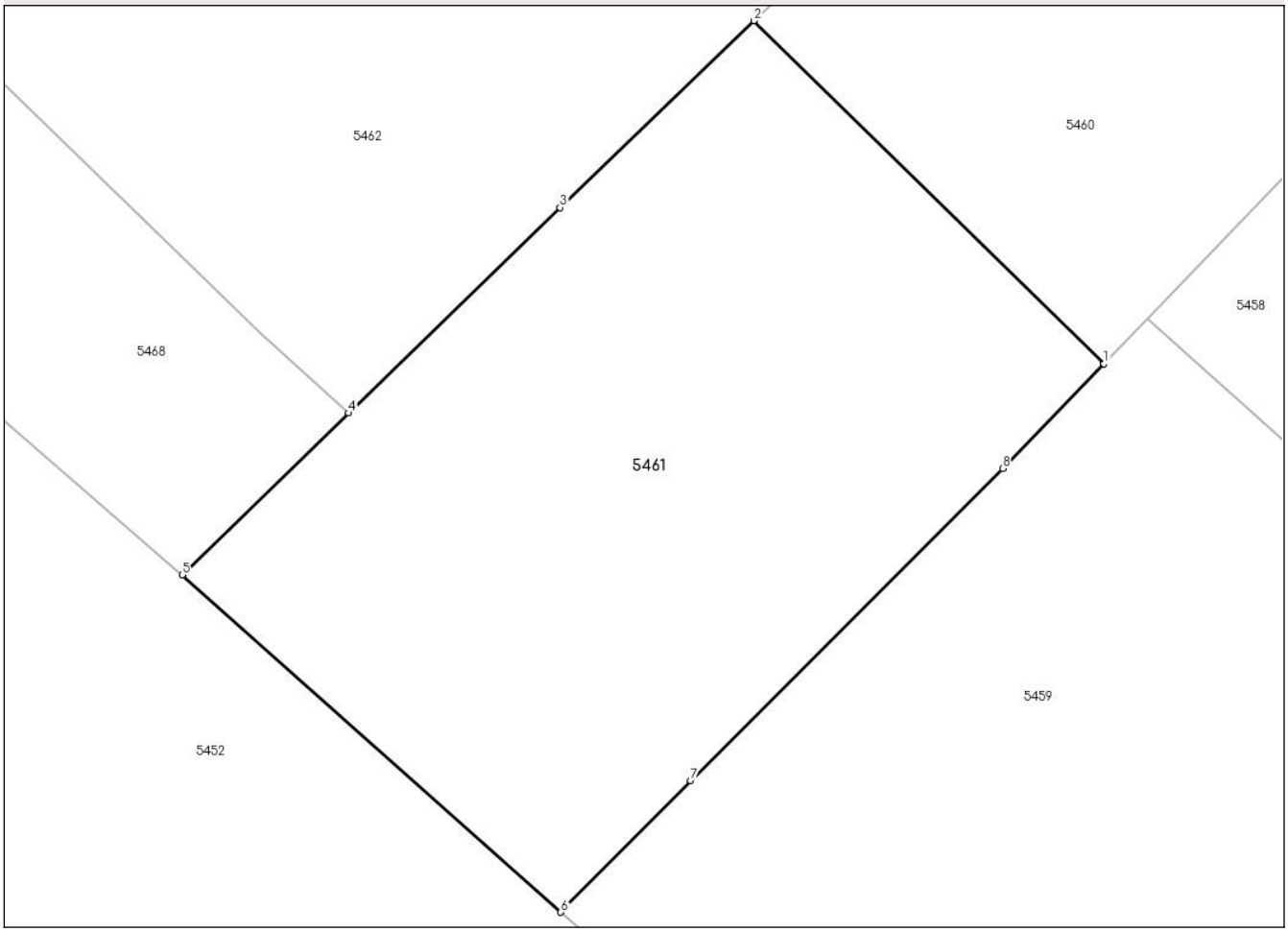

Date referitoare la teren

Crt	Categorie folosință	Intra vilan	Suprafaţa (mp)	Tarla	Parcelă	Nr. topo	Observaţii / Referinţe
1	arabil	DA	715	-	-	-	parte din pf 202

Lungime Segmente
1) Valorile lungimilor segmentelor sunt obţinute din proiecţie în plan.

Punct început	X / Y	Punct sfârşit	X / Y	Lungime segment (** (m)
1	579.426,698 676.067,555	2	579.411,732 676.082,203	20.941
2	579.411,732 676.082,203	3	579.403,435 676.074,224	11.511
3	579.403,435 676.074,224	4	579.394,402 676.065,444	12.597
4	579.394,402 676.065,444	5	579.387,281 676.058,523	9.93
5	579.387,281 676.058,523	6	579.403,474 676.044,124	21.669

Document care conține date cu caracter personal, protejat de prevederile Regulamentului (UE) nr. 679/2016 și Legii 190/2018

Punct început	X / Y	Punct sfârşit	X / Y	Lungime segment (** (m)
6	579.403,474 676.044,124	7	579.409,028 676.049,727	7.889
7	579.409,028 676.049,727	8	579.422,371 676.063,071	18.871
8	579.422,371 676.063,071	1	579.426,698 676.067,555	6.231

** Lungimile segmentelor sunt determinate în planul de proiecţie Stereo 70 şi sunt rotunjite la 1 milimetru.
*** Distanţa dintre puncte este formată din segmente cumulate ce sunt mai mici decât valoarea 1 milimetru.

Document care conține date cu caracter personal, protejat de prevederile Regulamentului (UE) nr. 679/2016 și Legii 190/2018

DATE DESPRE IMOBILUL NR. 5462

Oficiul de Cadastru şi Publicitate Imobiliară SUCEAVA
Biroul de Cadastru şi Publicitate Imobiliară Gura Humorului

A. Partea I. Descrierea imobilului

TEREN Intravilan

Adresa: Loc. Ciprian Porumbescu, Jud. Suceava

Nr. Crt	Nr cadastral Nr. topografic	Suprafaţa* (mp)	Observaţii / Referinţe
A1		2.939	Sector cadastral:23 Teren neimprejmuit; Imobil partial imprejmuit.

B. Partea II. Proprietari şi acte

Inscrieri privitoare la dreptul de proprietate şi alte drepturi reale		Referinţe
5462 / 03/03/2025		
Act Administrativ nr. 2122, din 09/04/2025 emis de Primaria Comunei Ciprian Porumbescu;		
B1	Inscrierea posesiei, drept de PROPRIETATE, dobandit prin Constituire, cota actuala 1/1, cota initiala 1/1	A1
	1) **NEIDENTIFICAT NEIDENTIFICAT**	
Act Normativ nr. 7, din 13/03/1996 emis de Parlamentul Romaniei;		
B2	Se noteaza mentiunea de proprietar neidentificat.	A1

C. Partea III. SARCINI .

Inscrieri privind dezmembramintele dreptului de proprietate, drepturi reale de garanţie şi sarcini	Referinţe
NU SUNT	

Document care conține date cu caracter personal, protejat de prevederile Regulamentului (UE) nr. 679/2016 și Legii 190/2018

Anexa Nr. 1 La Partea I

Teren

Nr cadastral	Suprafaţa (mp)*	Observaţii / Referinţe
	2.939	Imobil partial imprejmuit.

* Suprafaţa este determinată in planul de proiecţie Stereo 70.

DETALII LINIARE IMOBIL

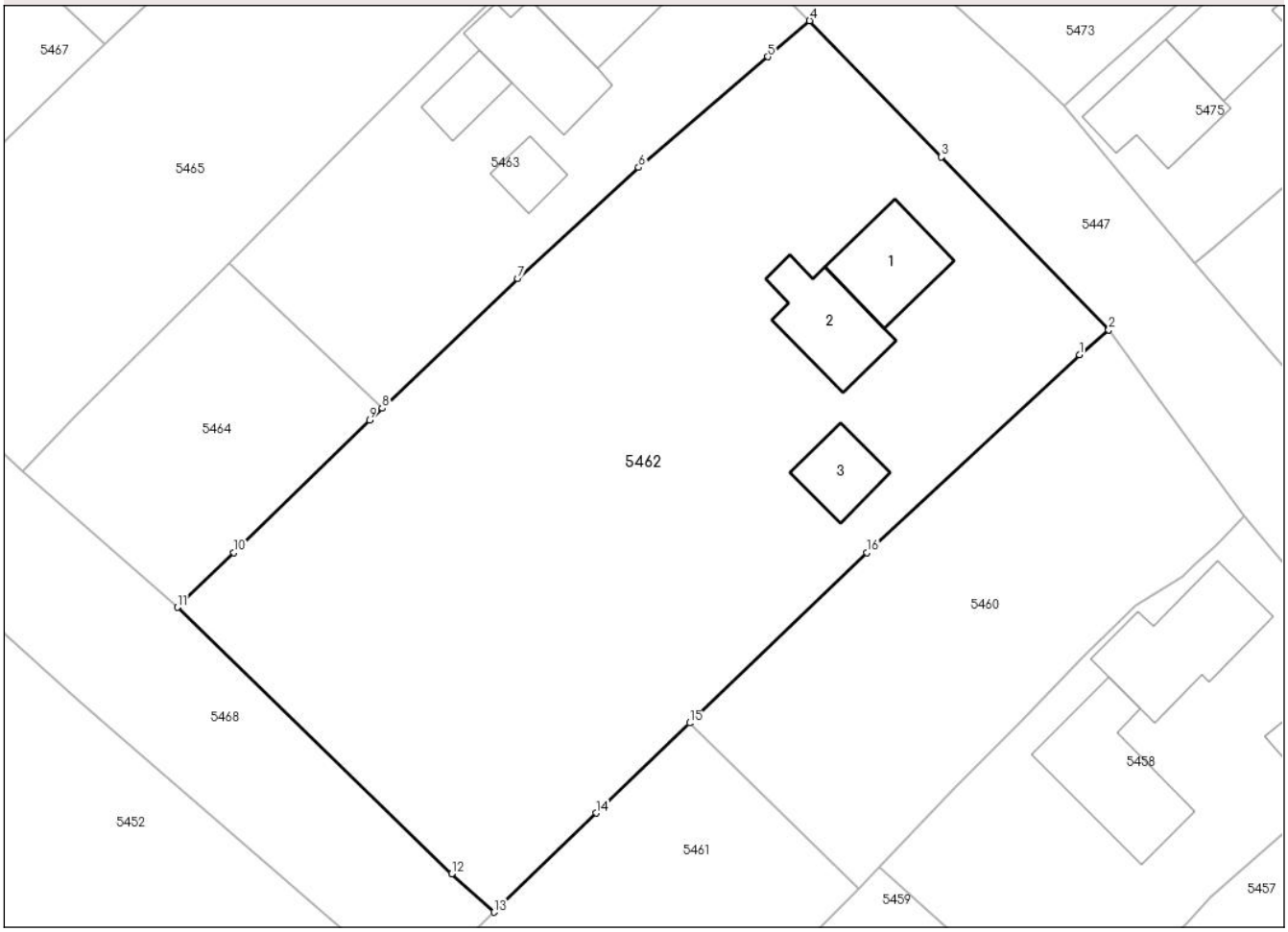

Date referitoare la teren

Crt	Categorie folosință	Intra vilan	Suprafaţa (mp)	Tarla	Parcelă	Nr. topo	Observaţii / Referinţe
1	curti constructii	DA	600	-	-	-	parte din pf. 202
2	arabil	DA	2.339	-	-	-	parte din pf 202

Date referitoare la construcţii

Crt	Număr	Destinaţie construcţie	Supraf. (mp)	Situaţie juridică	Observaţii / Referinţe
A1.1		constructii de locuinte	66	Fara acte	Nr. niveluri:2; S. construita la sol:66 mp; Locuinta, P+M
A1.2		constructii de locuinte	69	Fara acte	Nr. niveluri:2; S. construita la sol:69 mp; Locuinta, P+E
A1.3		constructii anexa	39	Fara acte	Nr. niveluri:1; S. construita la sol:39 mp; Anexa, P

Lungime Segmente

1) Valorile lungimilor segmentelor sunt obţinute din proiecţie în plan.

Punct început	X / Y	Punct sfârşit	X / Y	Lungime segment (** (m)
1	579.446,293 676.114,821	2	579.448,895 676.117,024	3.409

Document care conține date cu caracter personal, protejat de prevederile Regulamentului (UE) nr. 679/2016 și Legii 190/2018

Punct început	X / Y	Punct sfârşit	X / Y	Lungime segment (** (m)
2	579.448,895 676.117,024	3	579.434,033 676.132,325	21.331
3	579.434,033 676.132,325	4	579.422,369 676.144,397	16.786
4	579.422,369 676.144,397	5	579.418,658 676.141,21	4.892
5	579.418,658 676.141,21	6	579.407,206 676.131,406	15.075
6	579.407,206 676.131,406	7	579.396,479 676.121,579	14.548
7	579.396,479 676.121,579	8	579.384,465 676.110,086	16.626
8	579.384,465 676.110,086	9	579.383,357 676.109,026	1.533
9	579.383,357 676.109,026	10	579.371,334 676.097,281	16.808
10	579.371,334 676.097,281	11	579.366,31 676.092,448	6.971
11	579.366,31 676.092,448	12	579.390,628 676.068,854	33.883
12	579.390,628 676.068,854	13	579.394,402 676.065,444	5.086
13	579.394,402 676.065,444	14	579.403,435 676.074,224	12.597
14	579.403,435 676.074,224	15	579.411,732 676.082,203	11.511
15	579.411,732 676.082,203	16	579.427,431 676.097,301	21.781
16	579.427,431 676.097,301	1	579.446,293 676.114,821	25.743

** Lungimile segmentelor sunt determinate în planul de proiecţie Stereo 70 şi sunt rotunjite la 1 milimetru.
*** Distanţa dintre puncte este formată din segmente cumulate ce sunt mai mici decât valoarea 1 milimetru.

Document care conține date cu caracter personal, protejat de prevederile Regulamentului (UE) nr. 679/2016 și Legii 190/2018

DATE DESPRE IMOBILUL NR. 5463

Oficiul de Cadastru şi Publicitate Imobiliară SUCEAVA
Biroul de Cadastru şi Publicitate Imobiliară Gura Humorului

A. Partea I. Descrierea imobilului

TEREN Intravilan

Adresa: Loc. Ciprian Porumbescu, Jud. Suceava

Nr. Crt	Nr cadastral Nr. topografic	Suprafaţa* (mp)	Observaţii / Referinţe
A1		1.000	Sector cadastral:23 Teren neimprejmuit; Imobil partial imprejmuit.

Construcţii

Crt	Nr cadastral Nr. topografic	Adresa	Observaţii / Referinţe
A1.1		Loc. Ciprian Porumbescu, Jud. Suceava	Nr. niveluri:2; S. construita la sol:83 mp; Locuinta, P+M
A1.2		Loc. Ciprian Porumbescu, Jud. Suceava	Nr. niveluri:1; S. construita la sol:30 mp; Anexa, P
A1.3		Loc. Ciprian Porumbescu, Jud. Suceava	Nr. niveluri:1; S. construita la sol:23 mp; Anexa, P

B. Partea II. Proprietari şi acte

Inscrieri privitoare la dreptul de proprietate şi alte drepturi reale		Referinţe
5463 / 03/03/2025		
Act Administrativ nr. hotarare nr. 54, din 27/11/2006 emis de PRIMARIA CIPRIAN PORUMBESCU;		
B1	Intabulare, drept de PROPRIETATE, dobandit prin Constituire, cota actuala 1/1, cota initiala 1/1	A1
	1) **COMUNA CIPRIAN PORUMBESCU DOMENIUL PRIVAT**, CIF:16391789	
Act Administrativ nr. 2122, din 09/04/2025 emis de Primaria comunei Ciprian Porumbescu;		
B2	Intabulare, drept de PROPRIETATE, dobandit prin Construire, cota actuala 1/1	A1.1, A1.2, A1.3
	1) **BIDIREL MARICICA** 2) **BIDIREL VASILE**	

C. Partea III. SARCINI

Inscrieri privind dezmembramintele dreptului de proprietate, drepturi reale de garanţie şi sarcini		Referinţe
5463 / 03/03/2025		
Act Administrativ nr. 1930, din 02/08/2005 emis de Primaria Ciprian Porumbescu;		
C1	Intabulare, drept de CONCESIUNEpe o perioada de 49 de ani, dobandit prin Lege, cota actuala 1/1	A1
	1) **BIDIREL MARICICA** 2) **BIDIREL VASILE**	

Document care conține date cu caracter personal, protejat de prevederile Regulamentului (UE) nr. 679/2016 și Legii 190/2018

Anexa Nr. 1 La Partea I

Teren

Nr cadastral	Suprafaţa (mp)*	Observaţii / Referinţe
	1.000	Imobil partial imprejmuit.

* Suprafaţa este determinată in planul de proiecţie Stereo 70.

DETALII LINIARE IMOBIL

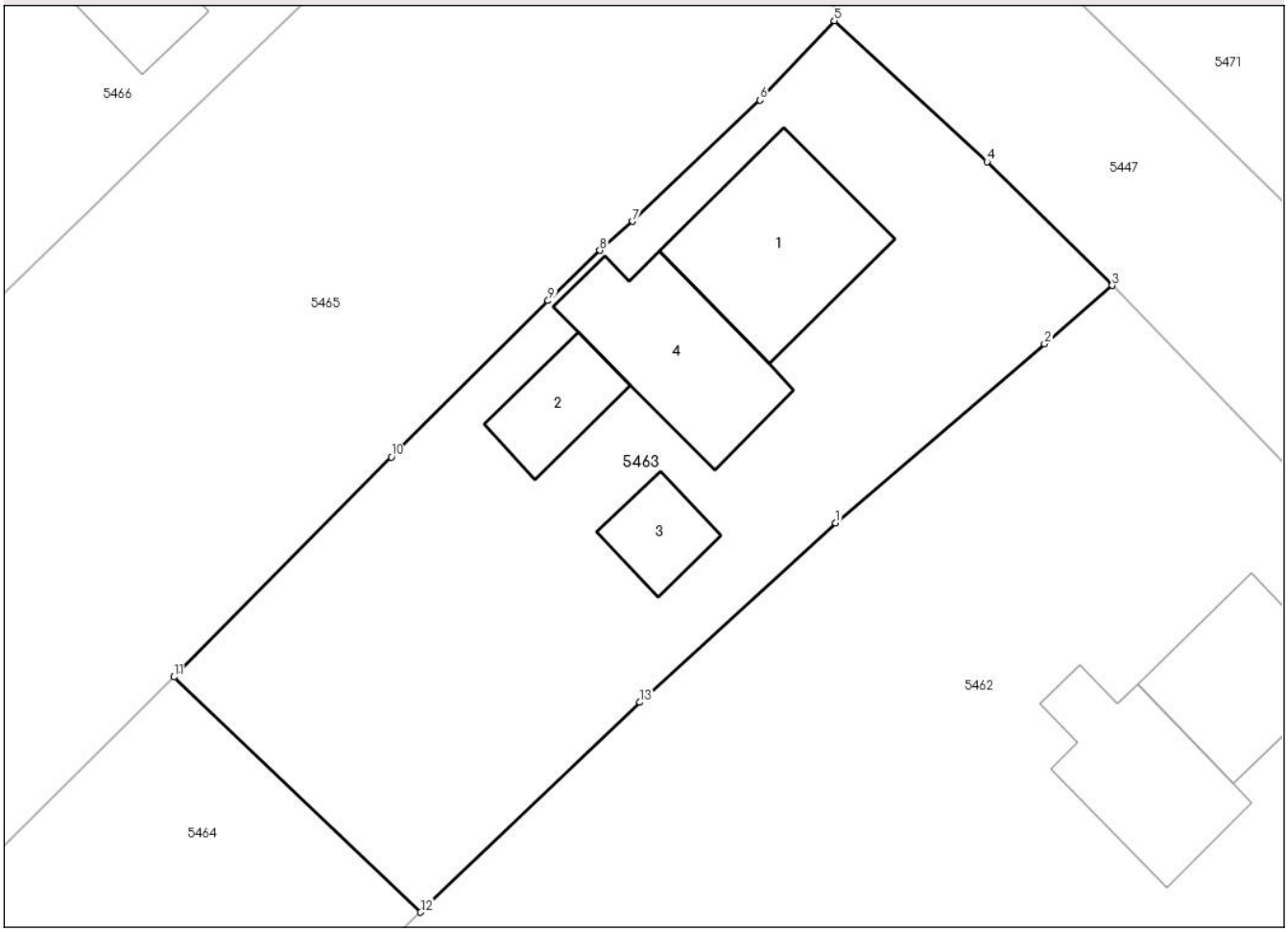

Date referitoare la teren

Crt	Categorie folosință	Intra vilan	Suprafaţa (mp)	Tarla	Parcelă	Nr. topo	Observaţii / Referinţe
1	curti constructii	DA	600	-	-	-	parte din pf. 202
2	arabil	DA	400	-	-	-	parte din pf 202

Date referitoare la construcţii

Crt	Număr	Destinaţie construcţie	Supraf. (mp)	Situaţie juridică	Observaţii / Referinţe
A1.1		constructii de locuinte	83	Cu acte	Nr. niveluri:2; S. construita la sol:83 mp; Locuinta, P+M
A1.2		constructii anexa	30	Cu acte	Nr. niveluri:1; S. construita la sol:30 mp; Anexa, P
A1.3		constructii anexa	23	Cu acte	Nr. niveluri:1; S. construita la sol:23 mp; Anexa, P
A1.4		constructii de locuinte	74	Fara acte	Nr. niveluri:2; S. construita la sol:74 mp; Locuinta, P+M

Lungime Segmente
1) Valorile lungimilor segmentelor sunt obţinute din proiecţie în plan.

Punct început	X / Y	Punct sfârşit	X / Y	Lungime segment (** (m)

Punct început	X / Y	Punct sfârşit	X / Y	Lungime segment (** (m)
1	579.407,206 676.131,406	2	579.418,658 676.141,21	15.075
2	579.418,658 676.141,21	3	579.422,369 676.144,397	4.892
3	579.422,369 676.144,397	4	579.415,507 676.151,178	9.647
4	579.415,507 676.151,178	5	579.407,139 676.158,897	11.384
5	579.407,139 676.158,897	6	579.403,069 676.154,552	5.953
6	579.403,069 676.154,552	7	579.396,072 676.147,919	9.641
7	579.396,072 676.147,919	8	579.394,285 676.146,324	2.395
8	579.394,285 676.146,324	9	579.391,447 676.143,571	3.954
9	579.391,447 676.143,571	10	579.382,859 676.135,008	12.128
10	579.382,859 676.135,008	11	579.370,937 676.122,966	16.945
11	579.370,937 676.122,966	12	579.384,465 676.110,086	18.679
12	579.384,465 676.110,086	13	579.396,479 676.121,579	16.626
13	579.396,479 676.121,579	1	579.407,206 676.131,406	14.548

** Lungimile segmentelor sunt determinate în planul de proiecţie Stereo 70 şi sunt rotunjite la 1 milimetru.
*** Distanţa dintre puncte este formată din segmente cumulate ce sunt mai mici decât valoarea 1 milimetru.

Document care conține date cu caracter personal, protejat de prevederile Regulamentului (UE) nr. 679/2016 și Legii 190/2018

DATE DESPRE IMOBILUL NR. 5464

Oficiul de Cadastru şi Publicitate Imobiliară SUCEAVA
Biroul de Cadastru şi Publicitate Imobiliară Gura Humorului

A. Partea I. Descrierea imobilului

TEREN Intravilan

Adresa: Loc. Ciprian Porumbescu, Jud. Suceava

Nr. Crt	Nr cadastral Nr. topografic	Suprafaţa* (mp)	Observaţii / Referinţe
A1		476	Sector cadastral:23 Teren neimprejmuit; Teren partial imprejmuit.

B. Partea II. Proprietari şi acte

Inscrieri privitoare la dreptul de proprietate şi alte drepturi reale		Referinţe
5464 / 03/03/2025		
Act Administrativ nr. 2122, din 09/04/2025 emis de Primaria Comunei Ciprian Porumbescu;		
B1	Inscrierea posesiei, drept de PROPRIETATE, dobandit prin Constituire, cota actuala 1/1	A1
	1) **NEIDENTIFICAT NEIDENTIFICAT**	
Act Normativ nr. 7, din 13/03/1996 emis de Parlamentul Romaniei;		
B2	Se noteaza mentiunea de proprietar neidentificat.	A1

C. Partea III. SARCINI .

Inscrieri privind dezmembramintele dreptului de proprietate, drepturi reale de garanţie şi sarcini	Referinţe
NU SUNT	

Document care conține date cu caracter personal, protejat de prevederile Regulamentului (UE) nr. 679/2016 și Legii 190/2018

Anexa Nr. 1 La Partea I

Teren

Nr cadastral	Suprafaţa (mp)*	Observaţii / Referinţe
	476	Teren partial imprejmuit.

* Suprafaţa este determinată in planul de proiecţie Stereo 70.

DETALII LINIARE IMOBIL

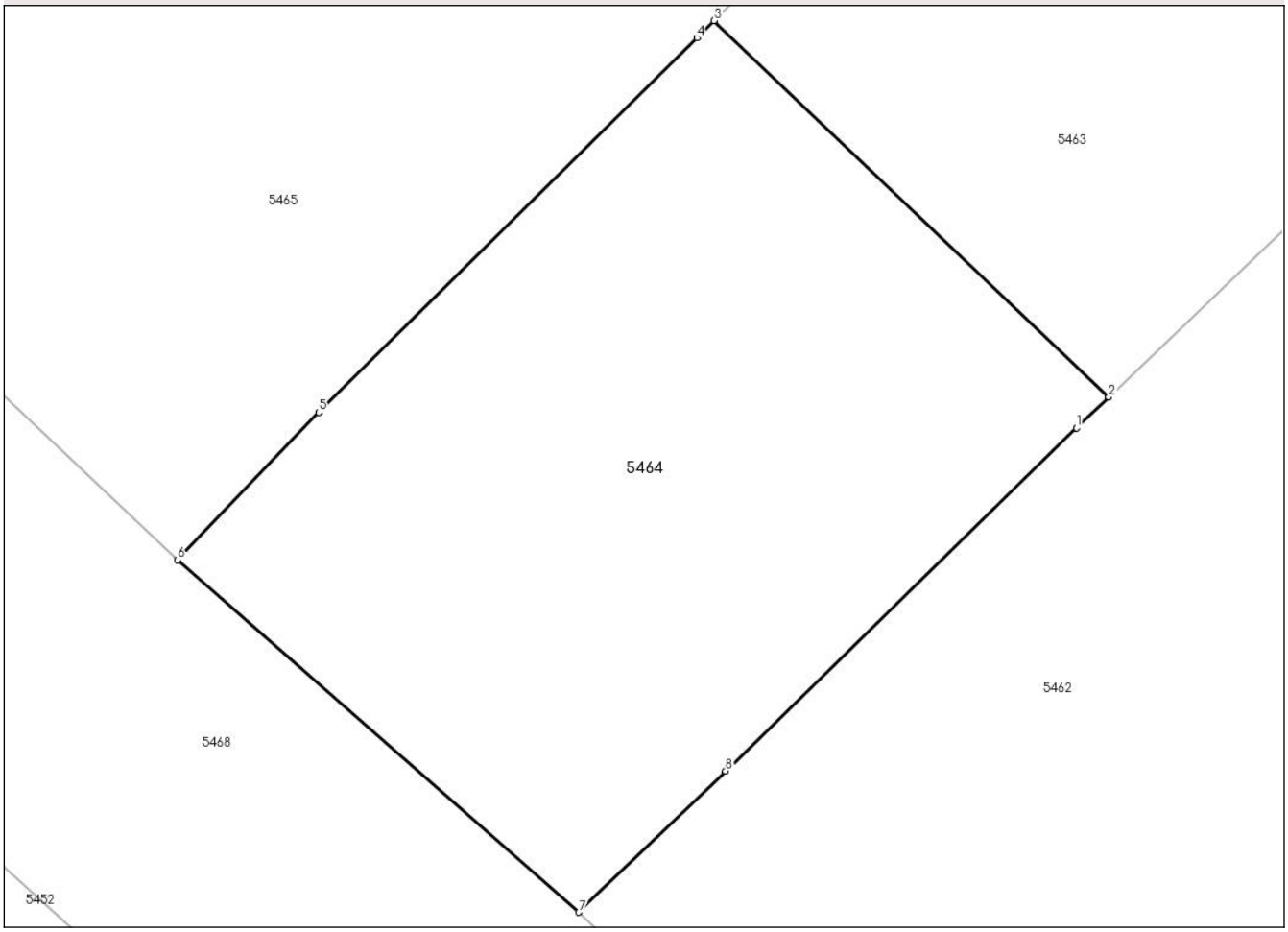

Date referitoare la teren

Crt	Categorie folosință	Intra vilan	Suprafaţa (mp)	Tarla	Parcelă	Nr. topo	Observaţii / Referinţe
1	arabil	DA	476	-	-	-	parte din pf 202

Lungime Segmente
1) Valorile lungimilor segmentelor sunt obţinute din proiecţie în plan.

Punct început	X / Y	Punct sfârşit	X / Y	Lungime segment (** (m)
1	579.383,357 676.109,026	2	579.384,465 676.110,086	1.533
2	579.384,465 676.110,086	3	579.370,937 676.122,966	18.679
3	579.370,937 676.122,966	4	579.370,352 676.122,376	0.831
4	579.370,352 676.122,376	5	579.357,396 676.109,562	18.222
5	579.357,396 676.109,562	6	579.352,551 676.104,504	7.004

Document care conține date cu caracter personal, protejat de prevederile Regulamentului (UE) nr. 679/2016 și Legii 190/2018

Punct început	X / Y	Punct sfârşit	X / Y	Lungime segment (** (m)
6	579.352,551 676.104,504	7	579.366,31 676.092,448	18.294
7	579.366,31 676.092,448	8	579.371,334 676.097,281	6.971
8	579.371,334 676.097,281	1	579.383,357 676.109,026	16.808

** Lungimile segmentelor sunt determinate în planul de proiecţie Stereo 70 şi sunt rotunjite la 1 milimetru.
*** Distanţa dintre puncte este formată din segmente cumulate ce sunt mai mici decât valoarea 1 milimetru.

Document care conține date cu caracter personal, protejat de prevederile Regulamentului (UE) nr. 679/2016 și Legii 190/2018

DATE DESPRE IMOBILUL NR. 5465

Oficiul de Cadastru şi Publicitate Imobiliară SUCEAVA
Biroul de Cadastru şi Publicitate Imobiliară Gura Humorului

A. Partea I. Descrierea imobilului

TEREN Intravilan

Adresa: Loc. Ciprian Porumbescu, Jud. Suceava

Nr. Crt	Nr cadastral Nr. topografic	Suprafaţa* (mp)	Observaţii / Referinţe
A1		1.648	Sector cadastral:23 Teren neimprejmuit; Teren partial imprejmuit.

B. Partea II. Proprietari şi acte

Inscrieri privitoare la dreptul de proprietate şi alte drepturi reale		Referinţe
5465 / 03/03/2025		
Act Administrativ nr. 2122, din 09/04/2025 emis de Primaria Comunei Ciprian Porumbescu;		
B1	Inscrierea posesiei, drept de PROPRIETATE, dobandit prin Constituire, cota actuala 1/1	A1
	1) **NEIDENTIFICAT NEIDENTIFICAT**	
Act Normativ nr. 7, din 13/03/1996 emis de Parlamentul Romaniei;		
B2	Se noteaza mentiunea de proprietar neidentificat.	A1

C. Partea III. SARCINI .

Inscrieri privind dezmembramintele dreptului de proprietate, drepturi reale de garanţie şi sarcini	Referinţe
NU SUNT	

Document care conține date cu caracter personal, protejat de prevederile Regulamentului (UE) nr. 679/2016 și Legii 190/2018

Anexa Nr. 1 La Partea I

Teren

Nr cadastral	Suprafaţa (mp)*	Observaţii / Referinţe
	1.648	Teren partial imprejmuit.

* Suprafaţa este determinată in planul de proiecţie Stereo 70.

DETALII LINIARE IMOBIL

Date referitoare la teren

Crt	Categorie folosință	Intra vilan	Suprafaţa (mp)	Tarla	Parcelă	Nr. topo	Observaţii / Referinţe
1	arabil	DA	1.648	-	-	-	parte din pf 202

Lungime Segmente

1) Valorile lungimilor segmentelor sunt obţinute din proiecţie în plan.

Punct început	X / Y	Punct sfârşit	X / Y	Lungime segment (** (m)
1	579.382,859 676.135,008	2	579.391,447 676.143,571	12.128
3	579.394,285 676.146,324	4	579.396,072 676.147,919	2.395
5	579.403,069 676.154,552	6	579.407,139 676.158,897	5.953
7	579.407,524 676.159,308	8	579.400,748 676.164,866	8.764
9	579.391,371 676.172,733	10	579.387,793 676.169,187	5.037

Punct început	X / Y	Punct sfârşit	X / Y	Lungime segment (** (m)
2	579.391,447 676.143,571	3	579.394,285 676.146,324	3.954
4	579.396,072 676.147,919	5	579.403,069 676.154,552	9.641
6	579.407,139 676.158,897	7	579.407,524 676.159,308	0.563
8	579.400,748 676.164,866	9	579.391,371 676.172,733	12.24
10	579.387,793 676.169,187	11	579.382,271 676.164,011	7.569

Document care conține date cu caracter personal, protejat de prevederile Regulamentului (UE) nr. 679/2016 și Legii 190/2018

Punct început	X / Y	Punct sfârşit	X / Y	Lungime segment (** (m)
11	579.382,271 676.164,011	12	579.375,216 676.157,17	9.827
13	579.370,414 676.152,503	14	579.366,674 676.148,842	5.234
15	579.359,893 676.142,352	16	579.357,566 676.140,126	3.22
17	579.344,598 676.127,521	18	579.336,422 676.119,748	11.281
19	579.352,551 676.104,504	20	579.357,396 676.109,562	7.004
21	579.370,352 676.122,376	22	579.370,937 676.122,966	0.831

Punct început	X / Y	Punct sfârşit	X / Y	Lungime segment (** (m)
12	579.375,216 676.157,17	13	579.370,414 676.152,503	6.696
14	579.366,674 676.148,842	15	579.359,893 676.142,352	9.386
16	579.357,566 676.140,126	17	579.344,598 676.127,521	18.085
18	579.336,422 676.119,748	19	579.352,551 676.104,504	22.193
20	579.357,396 676.109,562	21	579.370,352 676.122,376	18.222
22	579.370,937 676.122,966	1	579.382,859 676.135,008	16.945

** Lungimile segmentelor sunt determinate în planul de proiecţie Stereo 70 şi sunt rotunjite la 1 milimetru.
*** Distanţa dintre puncte este formată din segmente cumulate ce sunt mai mici decât valoarea 1 milimetru.

Document care conține date cu caracter personal, protejat de prevederile Regulamentului (UE) nr. 679/2016 și Legii 190/2018

DATE DESPRE IMOBILUL NR. 5466

Oficiul de Cadastru şi Publicitate Imobiliară SUCEAVA
Biroul de Cadastru şi Publicitate Imobiliară Gura Humorului

A. Partea I. Descrierea imobilului

TEREN Intravilan

Adresa: Loc. Ciprian Porumbescu, Jud. Suceava

Nr. Crt	Nr cadastral Nr. topografic	Suprafaţa* (mp)	Observaţii / Referinţe
A1		1.000	Sector cadastral:23 Teren neimprejmuit; Imobil partial imprejmuit.

Construcţii

Crt	Nr cadastral Nr. topografic	Adresa	Observaţii / Referinţe
A1.1		Loc. Ciprian Porumbescu, Jud. Suceava	Nr. niveluri:2; S. construita la sol:53 mp; Locuinta, P
A1.2		Loc. Ciprian Porumbescu, Jud. Suceava	Nr. niveluri:1; S. construita la sol:98 mp; Anexa, P
A1.3		Loc. Ciprian Porumbescu, Jud. Suceava	Nr. niveluri:1; S. construita la sol:54 mp; Anexa, P

B. Partea II. Proprietari şi acte

Inscrieri privitoare la dreptul de proprietate şi alte drepturi reale		Referinţe
5466 / 03/03/2025		
Act Administrativ nr. hotarare nr. 54, din 27/11/2006 emis de PRIMARIA CIPRIAN PORUMBESCU;		
B1	Intabulare, drept de PROPRIETATE, dobandit prin Constituire, cota actuala 1/1, cota initiala 1/1	A1
	1) **COMUNA CIPRIAN PORUMBESCU DOMENIUL PRIVAT**, CIF:16391789	
Act Administrativ nr. 2122, din 09/04/2025 emis de Primaria comunei Ciprian Porumbescu;		
B2	Intabulare, drept de PROPRIETATE, dobandit prin Construire, cota actuala 1/1	A1.1, A1.2, A1.3
	1) **CURCĂ TABITA** 2) **CURCĂ GIGI-MIHAI**	

C. Partea III. SARCINI

Inscrieri privind dezmembramintele dreptului de proprietate, drepturi reale de garanţie şi sarcini		Referinţe
5466 / 03/03/2025		
Act Administrativ nr. 1875, din 22/07/2005 emis de Primaria Ciprian Porumbescu;		
C1	Intabulare, drept de CONCESIUNEpe o perioada de 49 de ani, dobandit prin Lege, cota actuala 1/1	A1
	1) **CURCĂ GIGI-MIHAI**	

Document care conține date cu caracter personal, protejat de prevederile Regulamentului (UE) nr. 679/2016 și Legii 190/2018

Anexa Nr. 1 La Partea I

Teren

Nr cadastral	Suprafaţa (mp)*	Observaţii / Referinţe
	1.000	Imobil partial imprejmuit.

* Suprafaţa este determinată in planul de proiecţie Stereo 70.

DETALII LINIARE IMOBIL

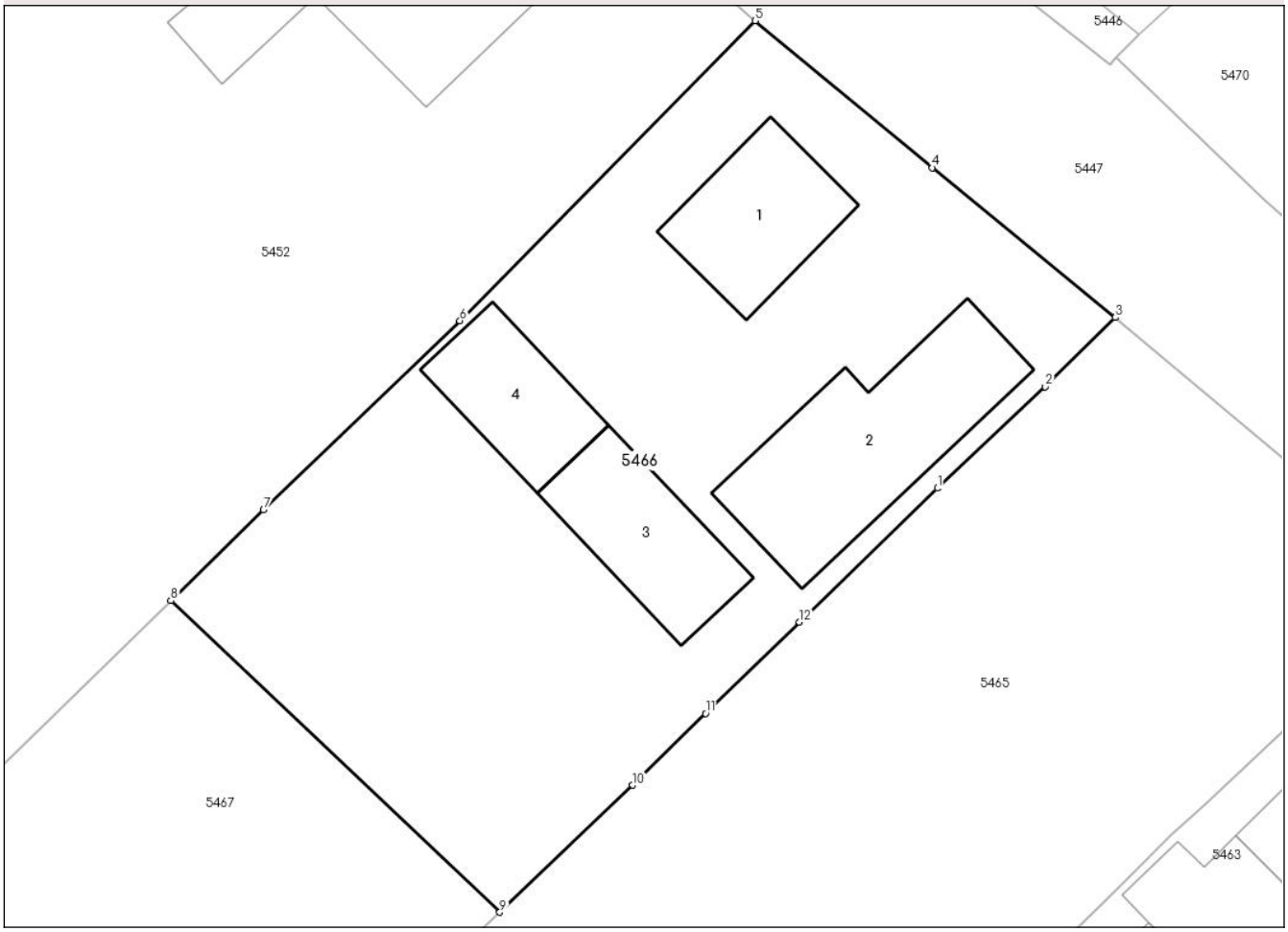

Date referitoare la teren

Crt	Categorie folosință	Intra vilan	Suprafaţa (mp)	Tarla	Parcelă	Nr. topo	Observaţii / Referinţe
1	curti constructii	DA	640	-	-	-	parte din pf. 202
2	arabil	DA	360	-	-	-	parte din pf 202

Date referitoare la construcţii

Crt	Număr	Destinaţie construcţie	Supraf. (mp)	Situaţie juridică	Observaţii / Referinţe
A1.1		constructii de locuinte	53	Cu acte	Nr. niveluri:2; S. construita la sol:53 mp; Locuinta, P
A1.2		constructii anexa	98	Cu acte	Nr. niveluri:1; S. construita la sol:98 mp; Anexa, P
A1.3		constructii anexa	54	Cu acte	Nr. niveluri:1; S. construita la sol:54 mp; Anexa, P
A1.4		constructii de locuinte	44	Fara acte	Nr. niveluri:2; S. construita la sol:44 mp; Anexaa, P

Lungime Segmente

1) Valorile lungimilor segmentelor sunt obţinute din proiecţie în plan.

Punct început	X / Y	Punct sfârşit	X / Y	Lungime segment (** (m)

Punct început	X / Y	Punct sfârşit	X / Y	Lungime segment (** (m)
1	579.382,271 676.164,011	2	579.387,793 676.169,187	7.569
2	579.387,793 676.169,187	3	579.391,371 676.172,733	5.037
3	579.391,371 676.172,733	4	579.382,012 676.180,378	12.085
4	579.382,012 676.180,378	5	579.372,95 676.187,892	11.772
5	579.372,95 676.187,892	6	579.357,856 676.172,569	21.509
6	579.357,856 676.172,569	7	579.347,816 676.162,903	13.937
7	579.347,816 676.162,903	8	579.343,071 676.158,267	6.634
8	579.343,071 676.158,267	9	579.359,893 676.142,352	23.157
9	579.359,893 676.142,352	10	579.366,674 676.148,842	9.386
10	579.366,674 676.148,842	11	579.370,414 676.152,503	5.234
11	579.370,414 676.152,503	12	579.375,216 676.157,17	6.696
12	579.375,216 676.157,17	1	579.382,271 676.164,011	9.827

** Lungimile segmentelor sunt determinate în planul de proiecţie Stereo 70 şi sunt rotunjite la 1 milimetru.
*** Distanţa dintre puncte este formată din segmente cumulate ce sunt mai mici decât valoarea 1 milimetru.

Document care conține date cu caracter personal, protejat de prevederile Regulamentului (UE) nr. 679/2016 și Legii 190/2018

DATE DESPRE IMOBILUL NR. 5467

Oficiul de Cadastru şi Publicitate Imobiliară SUCEAVA
Biroul de Cadastru şi Publicitate Imobiliară Gura Humorului

A. Partea I. Descrierea imobilului

TEREN Intravilan

Adresa: Loc. Ciprian Porumbescu, Jud. Suceava

Nr. Crt	Nr cadastral Nr. topografic	Suprafaţa* (mp)	Observaţii / Referinţe
A1		751	Sector cadastral:23 Teren neimprejmuit; Teren partial imprejmuit.

B. Partea II. Proprietari şi acte

Inscrieri privitoare la dreptul de proprietate şi alte drepturi reale		Referinţe
5467 / 03/03/2025		
Act Administrativ nr. 2122, din 09/04/2025 emis de Primaria Comunei Ciprian Porumbescu;		
B1	Inscrierea posesiei, drept de PROPRIETATE, dobandit prin Constituire, cota actuala 1/1	A1
	1) **NEIDENTIFICAT NEIDENTIFICAT**	
Act Normativ nr. 7, din 13/03/1996 emis de Parlamentul Romaniei;		
B2	Se noteaza mentiunea de proprietar neidentificat.	A1

C. Partea III. SARCINI .

Inscrieri privind dezmembramintele dreptului de proprietate, drepturi reale de garanţie şi sarcini	Referinţe
NU SUNT	

Document care conține date cu caracter personal, protejat de prevederile Regulamentului (UE) nr. 679/2016 și Legii 190/2018

Anexa Nr. 1 La Partea I

Teren

Nr cadastral	Suprafaţa (mp)*	Observaţii / Referinţe
	751	Teren partial imprejmuit.

* Suprafaţa este determinată in planul de proiecţie Stereo 70.

DETALII LINIARE IMOBIL

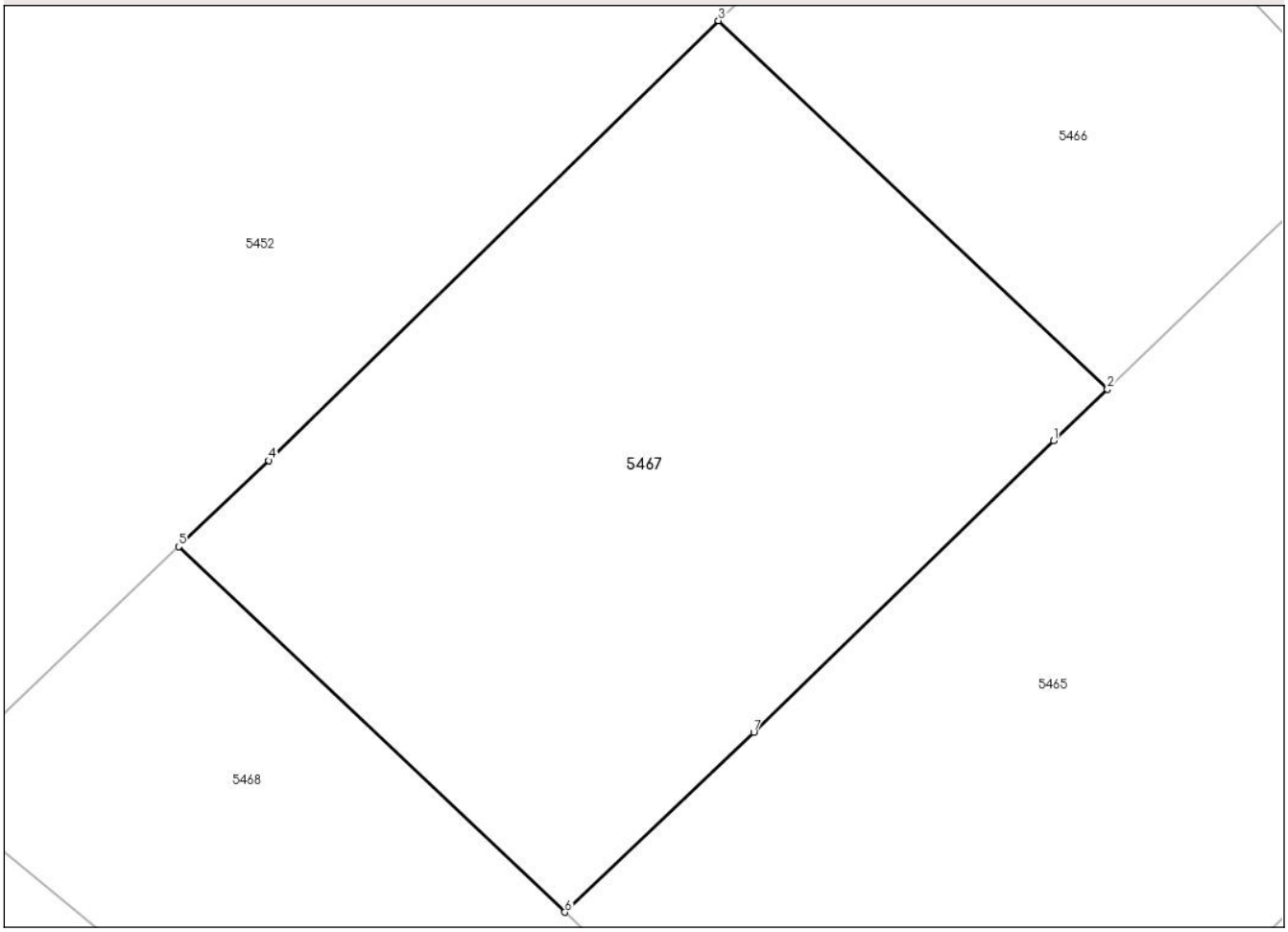

Date referitoare la teren

Crt	Categorie folosință	Intra vilan	Suprafaţa (mp)	Tarla	Parcelă	Nr. topo	Observaţii / Referinţe
1	arabil	DA	751	-	-	-	parte din pf 202

Lungime Segmente
1) Valorile lungimilor segmentelor sunt obţinute din proiecţie în plan.

Punct început	X / Y	Punct sfârşit	X / Y	Lungime segment (** (m)
1	579.357,566 676.140,126	2	579.359,893 676.142,352	3.22
2	579.359,893 676.142,352	3	579.343,071 676.158,267	23.157
3	579.343,071 676.158,267	4	579.323,623 676.139,264	27.191
4	579.323,623 676.139,264	5	579.319,724 676.135,545	5.388
5	579.319,724 676.135,545	6	579.336,422 676.119,748	22.986

Document care conține date cu caracter personal, protejat de prevederile Regulamentului (UE) nr. 679/2016 și Legii 190/2018

Punct început	X / Y	Punct sfârşit	X / Y	Lungime segment (** (m)
6	579.336,422 676.119,748	7	579.344,598 676.127,521	11.281
7	579.344,598 676.127,521	1	579.357,566 676.140,126	18.085

** Lungimile segmentelor sunt determinate în planul de proiecţie Stereo 70 şi sunt rotunjite la 1 milimetru.
*** Distanţa dintre puncte este formată din segmente cumulate ce sunt mai mici decât valoarea 1 milimetru.

Document care conține date cu caracter personal, protejat de prevederile Regulamentului (UE) nr. 679/2016 și Legii 190/2018

DATE DESPRE IMOBILUL NR. 5468

Oficiul de Cadastru şi Publicitate Imobiliară SUCEAVA
Biroul de Cadastru şi Publicitate Imobiliară Gura Humorului

A. Partea I. Descrierea imobilului

TEREN Intravilan

Adresa: Loc. Ciprian Porumbescu, Jud. Suceava

Nr. Crt	Nr cadastral Nr. topografic	Suprafaţa* (mp)	Observaţii / Referinţe
A1		1.250	Sector cadastral:23 Teren neimprejmuit; Teren partial imprejmuit.

B. Partea II. Proprietari şi acte

Inscrieri privitoare la dreptul de proprietate şi alte drepturi reale		Referinţe
5468 / 03/03/2025		
Act Administrativ nr. 2122, din 09/04/2025 emis de Primaria Comunei Ciprian Porumbescu;		
B1	Inscrierea posesiei, drept de PROPRIETATE, dobandit prin Constituire, cota actuala 1/1	A1
	1) **NEIDENTIFICAT NEIDENTIFICAT**	
Act Normativ nr. 7, din 13/03/1996 emis de Parlamentul Romaniei;		
B2	Se noteaza mentiunea de proprietar neidentificat.	A1

C. Partea III. SARCINI .

Inscrieri privind dezmembramintele dreptului de proprietate, drepturi reale de garanţie şi sarcini	Referinţe
NU SUNT	

Document care conține date cu caracter personal, protejat de prevederile Regulamentului (UE) nr. 679/2016 și Legii 190/2018

Anexa Nr. 1 La Partea I

Teren

Nr cadastral	Suprafaţa (mp)*	Observaţii / Referinţe
	1.250	Teren partial imprejmuit.

* Suprafaţa este determinată in planul de proiecţie Stereo 70.

DETALII LINIARE IMOBIL

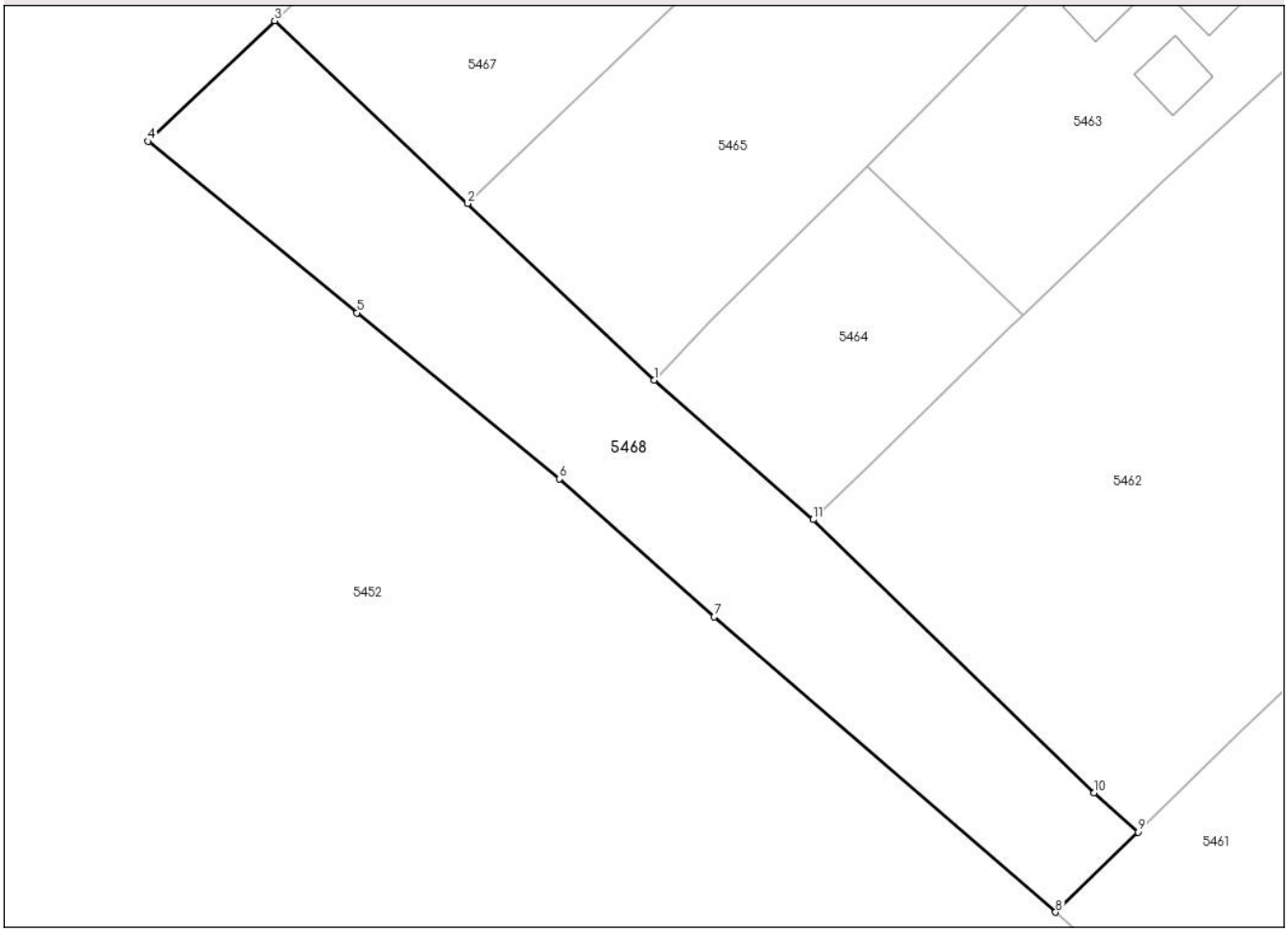

Date referitoare la teren

Crt	Categorie folosință	Intra vilan	Suprafaţa (mp)	Tarla	Parcelă	Nr. topo	Observaţii / Referinţe
1	arabil	DA	1.250	-	-	-	parte din pf 202

Lungime Segmente
1) Valorile lungimilor segmentelor sunt obţinute din proiecţie în plan.

Punct început	X / Y	Punct sfârşit	X / Y	Lungime segment (** (m)
1	579.352,551 676.104,504	2	579.336,422 676.119,748	22.193
2	579.336,422 676.119,748	3	579.319,724 676.135,545	22.986
3	579.319,724 676.135,545	4	579.308,799 676.125,124	15.098
4	579.308,799 676.125,124	5	579.326,862 676.110,307	23.363
5	579.326,862 676.110,307	6	579.344,381 676.095,973	22.636

Document care conține date cu caracter personal, protejat de prevederile Regulamentului (UE) nr. 679/2016 și Legii 190/2018

Punct început	X / Y	Punct sfârşit	X / Y	Lungime segment (** (m)
6	579.344,381 676.095,973	7	579.357,756 676.084,042	17.923
7	579.357,756 676.084,042	8	579.387,281 676.058,523	39.025
8	579.387,281 676.058,523	9	579.394,402 676.065,444	9.93
9	579.394,402 676.065,444	10	579.390,628 676.068,854	5.086
10	579.390,628 676.068,854	11	579.366,31 676.092,448	33.883
11	579.366,31 676.092,448	1	579.352,551 676.104,504	18.294

** Lungimile segmentelor sunt determinate în planul de proiecţie Stereo 70 şi sunt rotunjite la 1 milimetru.
*** Distanţa dintre puncte este formată din segmente cumulate ce sunt mai mici decât valoarea 1 milimetru.

Document care conține date cu caracter personal, protejat de prevederile Regulamentului (UE) nr. 679/2016 și Legii 190/2018

DATE DESPRE IMOBILUL NR. 5469

Oficiul de Cadastru şi Publicitate Imobiliară SUCEAVA
Biroul de Cadastru şi Publicitate Imobiliară Gura Humorului

A. Partea I. Descrierea imobilului

TEREN Intravilan

Adresa: Loc. Ciprian Porumbescu, Jud. Suceava

Nr. Crt	Nr cadastral Nr. topografic	Suprafaţa* (mp)	Observaţii / Referinţe
A1		300	Sector cadastral:23 Teren neimprejmuit; Imobil partial imprejmuit.

B. Partea II. Proprietari şi acte

Inscrieri privitoare la dreptul de proprietate şi alte drepturi reale		Referinţe
5469 / 03/03/2025		
Act Administrativ nr. hotarare nr. 54, din 27/11/2006 emis de PRIMARIA CIPRIAN PORUMBESCU;		
B1	Intabulare, drept de PROPRIETATE, dobandit prin Constituire, cota actuala 1/1, cota initiala 1/1	A1
	1) **COMUNA CIPRIAN PORUMBESCU DOMENIUL PRIVAT**, CIF:16391789	

C. Partea III. SARCINI

Inscrieri privind dezmembramintele dreptului de proprietate, drepturi reale de garanţie şi sarcini		Referinţe
5469 / 03/03/2025		
Act Administrativ nr. 33, din 08/09/2005 emis de Primaria Ciprian Porumbescu;		
C1	Intabulare, drept de FOLOSINTAgratuită pe durata existenței locuinței proprietate personală, dobandit prin Lege, cota actuala 1/1	A1
	1) **CURCĂ DANIELA** 2) **CURCĂ VASILE**	

Document care conține date cu caracter personal, protejat de prevederile Regulamentului (UE) nr. 679/2016 și Legii 190/2018

Anexa Nr. 1 La Partea I

Teren

Nr cadastral	Suprafaţa (mp)*	Observaţii / Referinţe
	300	Imobil partial imprejmuit.

* Suprafaţa este determinată in planul de proiecţie Stereo 70.

DETALII LINIARE IMOBIL

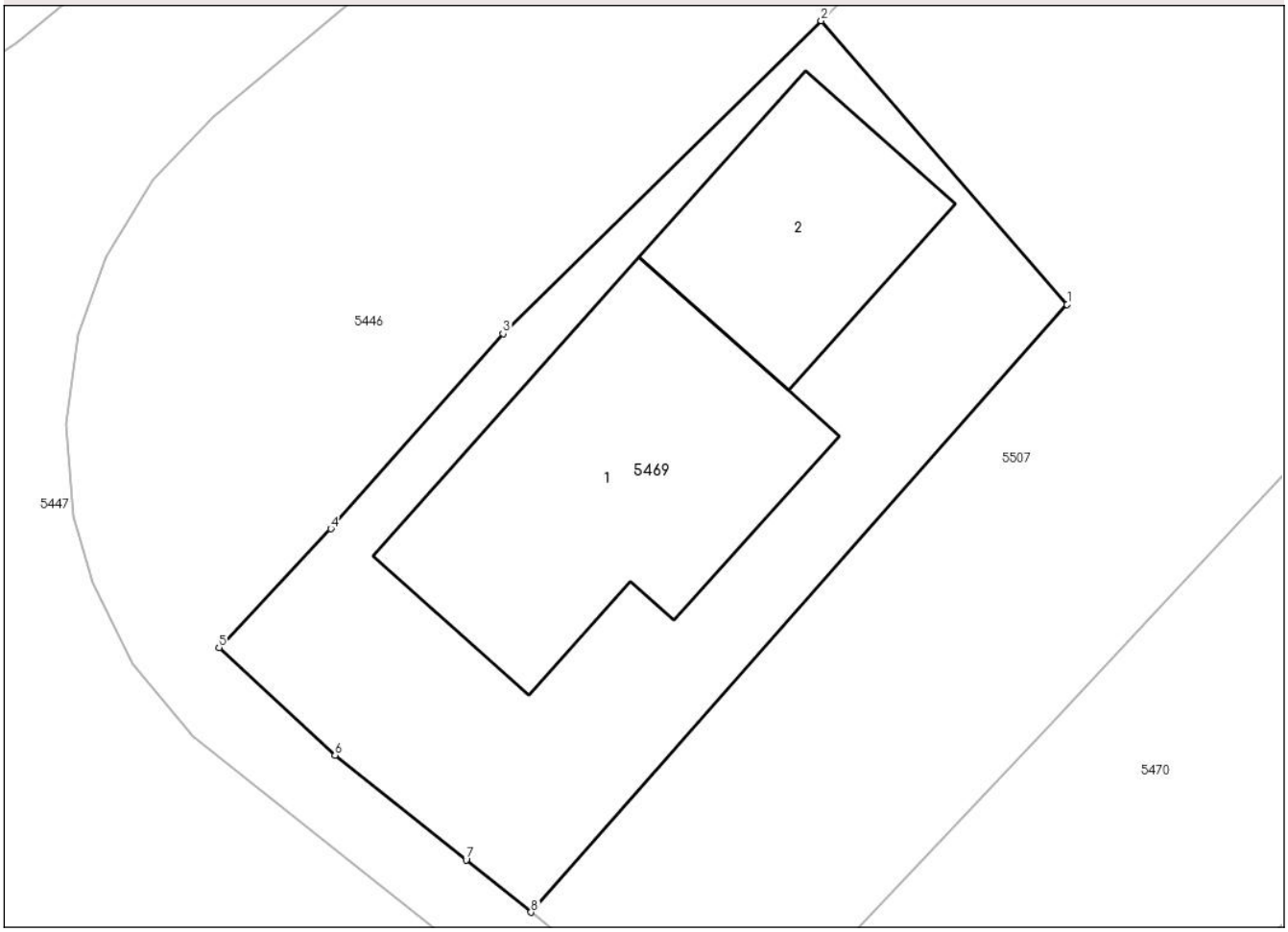

Date referitoare la teren

Crt	Categorie folosință	Intra vilan	Suprafaţa (mp)	Tarla	Parcelă	Nr. topo	Observaţii / Referinţe
1	curti constructii	DA	300	-	-	-	Parte din pf. 202

Date referitoare la construcţii

Crt	Număr	Destinaţie construcţie	Supraf. (mp)	Situaţie juridică	Observaţii / Referinţe
A1.1		constructii de locuinte	88	Fara acte	Nr. niveluri:1; S. construita la sol:88 mp; Locuinta, P
A1.2		constructii anexa	45	Fara acte	Nr. niveluri:1; S. construita la sol:45 mp; Anexa, P

Lungime Segmente

1) Valorile lungimilor segmentelor sunt obţinute din proiecţie în plan.

Punct început	X / Y	Punct sfârşit	X / Y	Lungime segment (** (m)
1	579.403,054 676.209,893	2	579.395,68 676.218,389	11.25
2	579.395,68 676.218,389	3	579.386,147 676.209,015	13.37
3	579.386,147 676.209,015	4	579.380,98 676.203,177	7.796

Document care conține date cu caracter personal, protejat de prevederile Regulamentului (UE) nr. 679/2016 și Legii 190/2018

Punct început	X / Y	Punct sfârşit	X / Y	Lungime segment (** (m)
4	579.380,98 676.203,177	5	579.377,632 676.199,616	4.888
5	579.377,632 676.199,616	6	579.381,111 676.196,394	4.742
6	579.381,111 676.196,394	7	579.385,041 676.193,263	5.025
7	579.385,041 676.193,263	8	579.386,987 676.191,693	2.5
8	579.386,987 676.191,693	1	579.403,054 676.209,893	24.277

** Lungimile segmentelor sunt determinate în planul de proiecţie Stereo 70 şi sunt rotunjite la 1 milimetru.
*** Distanţa dintre puncte este formată din segmente cumulate ce sunt mai mici decât valoarea 1 milimetru.

Document care conține date cu caracter personal, protejat de prevederile Regulamentului (UE) nr. 679/2016 și Legii 190/2018

DATE DESPRE IMOBILUL NR. 5470

Oficiul de Cadastru şi Publicitate Imobiliară SUCEAVA
Biroul de Cadastru şi Publicitate Imobiliară Gura Humorului

A. Partea I. Descrierea imobilului

TEREN Intravilan

Adresa: Loc. Ciprian Porumbescu, Jud. Suceava

Nr. Crt	Nr cadastral Nr. topografic	Suprafaţa* (mp)	Observaţii / Referinţe
A1		2.249	Sector cadastral:23 Teren neimprejmuit; Imobil partial imprejmuit.

B. Partea II. Proprietari şi acte

Inscrieri privitoare la dreptul de proprietate şi alte drepturi reale		Referinţe
5470 / 03/03/2025		
Act Administrativ nr. hotarare nr. 54, din 27/11/2006 emis de PRIMARIA CIPRIAN PORUMBESCU;		
B1	Intabulare, drept de PROPRIETATE, dobandit prin Constituire, cota actuala 1/1, cota initiala 1/1	A1
	1) **COMUNA CIPRIAN PORUMBESCU DOMENIUL PRIVAT**, CIF:16391789	

C. Partea III. SARCINI

Inscrieri privind dezmembramintele dreptului de proprietate, drepturi reale de garanţie şi sarcini		Referinţe
5470 / 03/03/2025		
Act Administrativ nr. 33, din 28/05/2009 emis de Primaria Ciprian Porumbescu;		
C1	Intabulare, drept de FOLOSINTAgratuită pe durata existenței locuinței proprietate personală, dobandit prin Lege, cota actuala 1/1	A1
	1) **CURCĂ SAMUEL**	

Document care conține date cu caracter personal, protejat de prevederile Regulamentului (UE) nr. 679/2016 și Legii 190/2018

Anexa Nr. 1 La Partea I

Teren

Nr cadastral	Suprafaţa (mp)*	Observaţii / Referinţe
	2.249	Imobil partial imprejmuit.

* Suprafaţa este determinată in planul de proiecţie Stereo 70.

DETALII LINIARE IMOBIL

Date referitoare la teren

Crt	Categorie folosință	Intra vilan	Suprafaţa (mp)	Tarla	Parcelă	Nr. topo	Observaţii / Referinţe
1	curti constructii	DA	460	-	-	-	Parte din pf. 202
2	curti constructii	DA	400	-	-	-	Parte din pf. 202
3	arabil	DA	1.389	-	-	-	Parte din pf. 202

Date referitoare la construcţii

Crt	Număr	Destinaţie construcţie	Supraf. (mp)	Situaţie juridică	Observaţii / Referinţe
A1.1		constructii de locuinte	54	Fara acte	Nr. niveluri:1; S. construita la sol:54 mp; Locuinta, P
A1.2		constructii de locuinte	113	Fara acte	Nr. niveluri:1; S. construita la sol:113 mp; Locuinta, P
A1.3		constructii anexa	77	Fara acte	Nr. niveluri:1; S. construita la sol:77 mp; Anexa, P
A1.4		constructii anexa	69	Fara acte	Nr. niveluri:1; S. construita la sol:69 mp; Anexa, P

Document care conține date cu caracter personal, protejat de prevederile Regulamentului (UE) nr. 679/2016 și Legii 190/2018

Lungime Segmente
1) Valorile lungimilor segmentelor sunt obţinute din proiecţie în plan.

Punct început	X / Y	Punct sfârşit	X / Y	Lungime segment (** (m)
1	579.459,262 676.206,764	2	579.462,293 676.210,116	4.519
2	579.462,293 676.210,116	3	579.438,624 676.235,493	34.702
3	579.438,624 676.235,493	4	579.432,183 676.228,521	9.492
4	579.432,183 676.228,521	5	579.427,592 676.223,816	6.574
5	579.427,592 676.223,816	6	579.417,401 676.213,232	14.693
6	579.417,401 676.213,232	7	579.402,529 676.197,292	21.8
7	579.402,529 676.197,292	8	579.395,725 676.190,108	9.895
8	579.395,725 676.190,108	9	579.392,561 676.187,195	4.301
9	579.392,561 676.187,195	10	579.391,426 676.185,998	1.65
10	579.391,426 676.185,998	11	579.399,029 676.178,691	10.545
11	579.399,029 676.178,691	12	579.406,072 676.172,397	9.446
12	579.406,072 676.172,397	13	579.414,772 676.164,328	11.866
13	579.414,772 676.164,328	14	579.415,886 676.164,58	1.142
14	579.415,886 676.164,58	15	579.419,433 676.167,725	4.74
15	579.419,433 676.167,725	16	579.430,28 676.178,597	15.358
16	579.430,28 676.178,597	17	579.437,853 676.186,004	10.593
17	579.437,853 676.186,004	18	579.444,838 676.193,26	10.072
18	579.444,838 676.193,26	19	579.448,879 676.197,355	5.753
19	579.448,879 676.197,355	20	579.450,671 676.199,17	2.551
20	579.450,671 676.199,17	1	579.459,262 676.206,764	11.466

** Lungimile segmentelor sunt determinate în planul de proiecţie Stereo 70 şi sunt rotunjite la 1 milimetru.
*** Distanţa dintre puncte este formată din segmente cumulate ce sunt mai mici decât valoarea 1 milimetru.

Document care conține date cu caracter personal, protejat de prevederile Regulamentului (UE) nr. 679/2016 și Legii 190/2018

DATE DESPRE IMOBILUL NR. 5471

Oficiul de Cadastru şi Publicitate Imobiliară SUCEAVA
Biroul de Cadastru şi Publicitate Imobiliară Gura Humorului

A. Partea I. Descrierea imobilului

TEREN Intravilan

Adresa: Loc. Ciprian Porumbescu, Jud. Suceava

Nr. Crt	Nr cadastral Nr. topografic	Suprafaţa* (mp)	Observaţii / Referinţe
A1		1.000	Sector cadastral:23 Teren neimprejmuit; Imobil partial imprejmuit.

B. Partea II. Proprietari şi acte

Inscrieri privitoare la dreptul de proprietate şi alte drepturi reale		Referinţe
5471 / 03/03/2025		
Act Administrativ nr. hotarare nr. 54, din 27/11/2006 emis de PRIMARIA CIPRIAN PORUMBESCU;		
B1	Intabulare, drept de PROPRIETATE, dobandit prin Constituire, cota actuala 1/1, cota initiala 1/1	A1
	1) **COMUNA CIPRIAN PORUMBESCU DOMENIUL PRIVAT**, CIF:16391789	

C. Partea III. SARCINI

Inscrieri privind dezmembramintele dreptului de proprietate, drepturi reale de garanţie şi sarcini		Referinţe
5471 / 03/03/2025		
Act Administrativ nr. 1900, din 27/07/2005 emis de Primaria Ciprian Porumbescu;		
C1	Intabulare, drept de CONCESIUNEpe o perioada de 49 de ani, dobandit prin Lege, cota actuala 1/1	A1
	1) **BIDIREL ILIE**	

Document care conține date cu caracter personal, protejat de prevederile Regulamentului (UE) nr. 679/2016 și Legii 190/2018

Anexa Nr. 1 La Partea I

Teren

Nr cadastral	Suprafaţa (mp)*	Observaţii / Referinţe
	1.000	Imobil partial imprejmuit.

* Suprafaţa este determinată in planul de proiecţie Stereo 70.

DETALII LINIARE IMOBIL

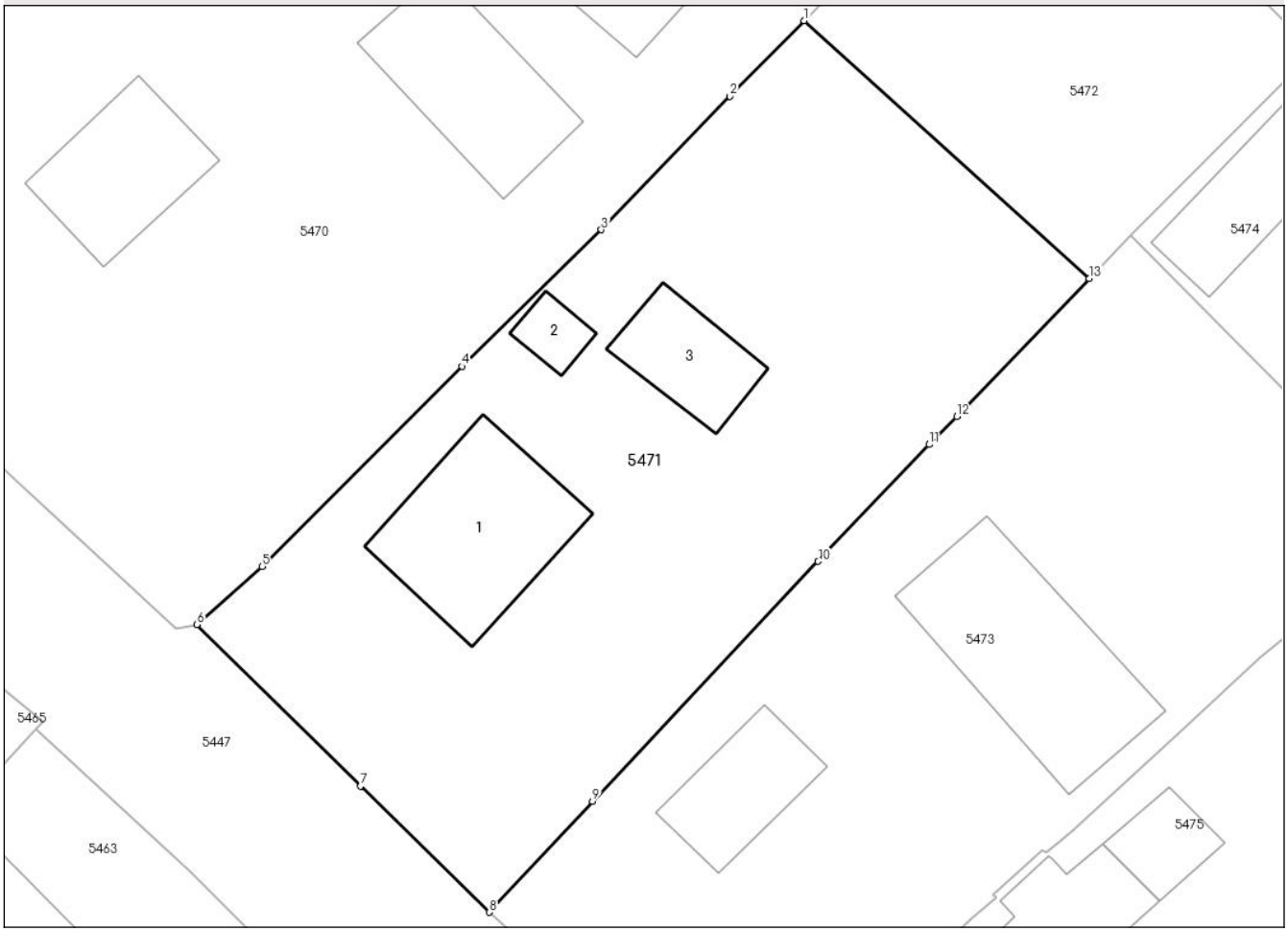

Date referitoare la teren

Crt	Categorie folosință	Intra vilan	Suprafaţa (mp)	Tarla	Parcelă	Nr. topo	Observaţii / Referinţe
1	curti constructii	DA	300	-	-	-	parte din pf. 202
2	arabil	DA	700	-	-	-	parte din pf 202

Date referitoare la construcţii

Crt	Număr	Destinaţie construcţie	Supraf. (mp)	Situaţie juridică	Observaţii / Referinţe
A1.1		constructii de locuinte	78	Fara acte	Nr. niveluri:1; S. construita la sol:78 mp; Locuinta, P
A1.2		constructii anexa	11	Fara acte	Nr. niveluri:1; S. construita la sol:11 mp; Anexa, P
A1.3		constructii anexa	35	Fara acte	Nr. niveluri:1; S. construita la sol:35 mp; Anexa, P

Lungime Segmente

1) Valorile lungimilor segmentelor sunt obţinute din proiecţie în plan.

Punct început	X / Y	Punct sfârşit	X / Y	Lungime segment (** (m)
1	579.448,879 676.197,355	2	579.444,838 676.193,26	5.753

Document care conține date cu caracter personal, protejat de prevederile Regulamentului (UE) nr. 679/2016 și Legii 190/2018

Punct început	X / Y	Punct sfârşit	X / Y	Lungime segment (** (m)
2	579.444,838 676.193,26	3	579.437,853 676.186,004	10.072
3	579.437,853 676.186,004	4	579.430,28 676.178,597	10.593
4	579.430,28 676.178,597	5	579.419,433 676.167,725	15.358
5	579.419,433 676.167,725	6	579.415,886 676.164,58	4.74
6	579.415,886 676.164,58	7	579.424,759 676.155,814	12.473
7	579.424,759 676.155,814	8	579.431,772 676.148,968	9.801
8	579.431,772 676.148,968	9	579.437,371 676.154,995	8.226
9	579.437,371 676.154,995	10	579.449,637 676.168,009	17.883
10	579.449,637 676.168,009	11	579.455,658 676.174,353	8.746
11	579.455,658 676.174,353	12	579.457,178 676.175,869	2.147
12	579.457,178 676.175,869	13	579.464,357 676.183,369	10.382
13	579.464,357 676.183,369	1	579.448,879 676.197,355	20.861

** Lungimile segmentelor sunt determinate în planul de proiecţie Stereo 70 şi sunt rotunjite la 1 milimetru.
*** Distanţa dintre puncte este formată din segmente cumulate ce sunt mai mici decât valoarea 1 milimetru.

Document care conține date cu caracter personal, protejat de prevederile Regulamentului (UE) nr. 679/2016 și Legii 190/2018

DATE DESPRE IMOBILUL NR. 5472

Oficiul de Cadastru şi Publicitate Imobiliară SUCEAVA
Biroul de Cadastru şi Publicitate Imobiliară Gura Humorului

A. Partea I. Descrierea imobilului

TEREN Intravilan

Adresa: Loc. Ciprian Porumbescu, Jud. Suceava

Nr. Crt	Nr cadastral Nr. topografic	Suprafaţa* (mp)	Observaţii / Referinţe
A1		366	Sector cadastral:23 Teren neimprejmuit; Teren partial imprejmuit.

B. Partea II. Proprietari şi acte

Inscrieri privitoare la dreptul de proprietate şi alte drepturi reale		Referinţe
5472 / 03/03/2025		
Act Administrativ nr. 2122, din 09/04/2025 emis de Primaria Comunei Ciprian Porumbescu;		
B1	Inscrierea posesiei, drept de PROPRIETATE, dobandit prin Constituire, cota actuala 1/1	A1
	1) **NEIDENTIFICAT NEIDENTIFICAT**	
Act Normativ nr. 7, din 13/03/1996 emis de Parlamentul Romaniei;		
B2	Se noteaza mentiunea de proprietar neidentificat.	A1

C. Partea III. SARCINI .

Inscrieri privind dezmembramintele dreptului de proprietate, drepturi reale de garanţie şi sarcini	Referinţe
NU SUNT	

Document care conține date cu caracter personal, protejat de prevederile Regulamentului (UE) nr. 679/2016 și Legii 190/2018

Anexa Nr. 1 La Partea I

Teren

Nr cadastral	Suprafaţa (mp)*	Observaţii / Referinţe
	366	Teren partial imprejmuit.

* Suprafaţa este determinată in planul de proiecţie Stereo 70.

DETALII LINIARE IMOBIL

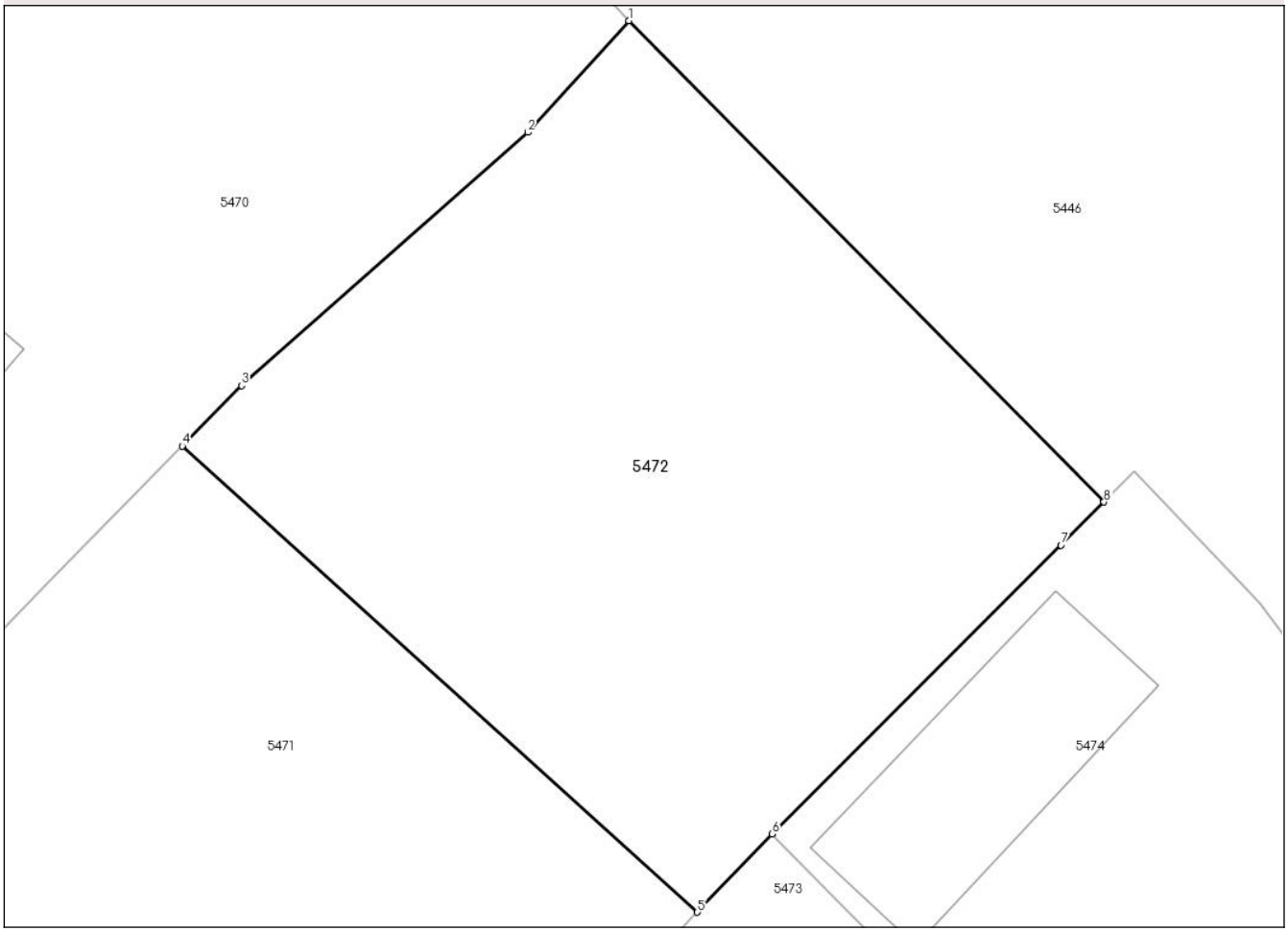

Date referitoare la teren

Crt	Categorie folosință	Intra vilan	Suprafaţa (mp)	Tarla	Parcelă	Nr. topo	Observaţii / Referinţe
1	arabil	DA	366	-	-	-	parte din pf 202

Lungime Segmente
1) Valorile lungimilor segmentelor sunt obţinute din proiecţie în plan.

Punct început	X / Y	Punct sfârşit	X / Y	Lungime segment (** (m)
1	579.462,293 676.210,116	2	579.459,262 676.206,764	4.519
2	579.459,262 676.206,764	3	579.450,671 676.199,17	11.466
3	579.450,671 676.199,17	4	579.448,879 676.197,355	2.551
4	579.448,879 676.197,355	5	579.464,357 676.183,369	20.861
5	579.464,357 676.183,369	6	579.466,604 676.185,717	3.25

Document care conține date cu caracter personal, protejat de prevederile Regulamentului (UE) nr. 679/2016 și Legii 190/2018

Punct început	X / Y	Punct sfârşit	X / Y	Lungime segment (** (m)
6	579.466,604 676.185,717	7	579.475,276 676.194,381	12.258
7	579.475,276 676.194,381	8	579.476,57 676.195,675	1.83
8	579.476,57 676.195,675	1	579.462,293 676.210,116	20.307

** Lungimile segmentelor sunt determinate în planul de proiecţie Stereo 70 şi sunt rotunjite la 1 milimetru.
*** Distanţa dintre puncte este formată din segmente cumulate ce sunt mai mici decât valoarea 1 milimetru.

Document care conține date cu caracter personal, protejat de prevederile Regulamentului (UE) nr. 679/2016 și Legii 190/2018

DATE DESPRE IMOBILUL NR. 5473

Oficiul de Cadastru şi Publicitate Imobiliară SUCEAVA
Biroul de Cadastru şi Publicitate Imobiliară Gura Humorului

A. Partea I. Descrierea imobilului

TEREN Intravilan

Adresa: Loc. Ciprian Porumbescu, Jud. Suceava

Nr. Crt	Nr cadastral Nr. topografic	Suprafaţa* (mp)	Observaţii / Referinţe
A1	31812	1.000	Sector cadastral:23 Teren neimprejmuit; Imobil partial imprejmuit.

Construcţii

Crt	Nr cadastral Nr. topografic	Adresa	Observaţii / Referinţe
A1.1	31812-C1	Loc. Ciprian Porumbescu, Jud. Suceava	Nr. niveluri:1; S. construita la sol:39 mp; Locuinta, P, edificata in anul 2017; Sc=SD=39

B. Partea II. Proprietari şi acte

Inscrieri privitoare la dreptul de proprietate şi alte drepturi reale		Referinţe
44591 / 05/09/2018		
Act Administrativ nr. hotarare nr. 54, din 27/11/2006 emis de Consiliul Local al comunei Ciprian Porumbesc;		
B1	Intabulare, drept de PROPRIETATE, dobandit prin Lege, cota actuala 1/1, cota initiala 1/1	A1
	1) **COMUNA CIPRIAN PORUMBESCU**, CIF:16391789, domeniul privat	
7564 / 21/03/2023		
Act Notarial nr. 1218, din 20/03/2023 emis de Busuioc Ana Elena;		
B3	Intabulare, drept de PROPRIETATEbun propriu, dobandit prin Conventie, cota actuala 1/2, cota initiala 1/2	A1.1
	1) **SOLOMON VASILE-GABRIEL**	
B4	Intabulare, drept de PROPRIETATEbun propriu, dobandit prin Conventie, cota actuala 1/2, cota initiala 1/2	A1.1
	1) **BIDIREL RAMONA-CRISTINA**	

C. Partea III. SARCINI

Inscrieri privind dezmembramintele dreptului de proprietate, drepturi reale de garanţie şi sarcini		Referinţe
7564 / 21/03/2023		
Act Notarial nr. 1218, din 20/03/2023 emis de Busuioc Ana Elena;		
C2	Intabulare, drept de CONCESIUNEpe o perioada de 49 de ani, incepand cu data de 29,07,2005, dobandit prin Lege, cota actuala 1/2, cota initiala 1/2	A1
	1) **SOLOMON VASILE-GABRIEL**	
C3	Intabulare, drept de CONCESIUNEpe o perioada de 49 de ani, incepand cu data de 29,07,2005, dobandit prin Lege, cota actuala 1/2, cota initiala 1/2	A1
	1) **BIDIREL RAMONA-CRISTINA**	
2717 / 12/02/2024		
Hotarare Judecatoreasca nr. din, din 16/01/2024 emis de Judecatoria Gura Humorului (inscris sub semnatura privata nr dosar executare nr. 552/2023 din 25.01.2024, emis de BEJ DUMITRAŞ ANCUŢA);		
C4	se noteaza urmarirea imobilului in dosar executare 552/2023 - BEJ DUMITRAS ANCUTA, pentru recuperarea sumei de 19266,22 lei , asupra cotei de 1/2 ce apartine Solomon Vasile - Gabriel, creditor fiind Compania Nationala de Cai Ferate " CFR SA - Sucursala Regionala de Cai Ferate Iasi .	A1, A1.1

Document care conține date cu caracter personal, protejat de prevederile Regulamentului (UE) nr. 679/2016 și Legii 190/2018

Anexa Nr. 1 La Partea I

Teren

Nr cadastral	Suprafaţa (mp)*	Observaţii / Referinţe
31812	1.000	Imobil partial imprejmuit.

* Suprafaţa este determinată in planul de proiecţie Stereo 70.

DETALII LINIARE IMOBIL

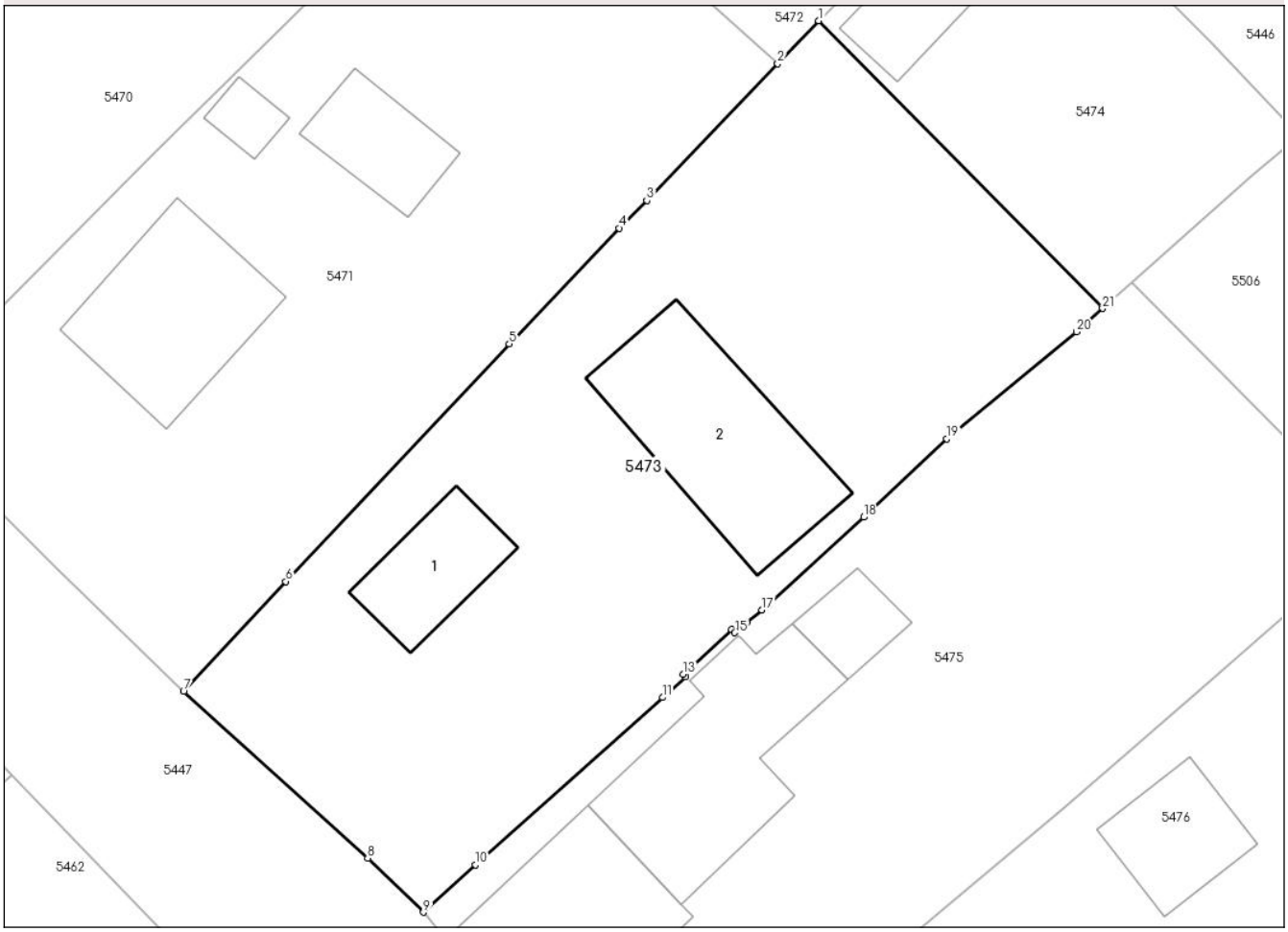

Date referitoare la teren

Crt	Categorie folosință	Intra vilan	Suprafaţa (mp)	Tarla	Parcelă	Nr. topo	Observaţii / Referinţe
1	curti constructii	DA	396	-	-	-	parte din pf 202
2	arabil	DA	604	-	-	-	parte din pf 202

Date referitoare la construcţii

Crt	Număr	Destinaţie construcţie	Supraf. (mp)	Situaţie juridică	Observaţii / Referinţe
A1.1	31812-C1	constructii de locuinte	39	Cu acte	Nr. niveluri:1; S. construita la sol:39 mp; Locuinta, P, edificata in anul 2017; Sc=SD=39
A1.2		constructii anexa	97	Fara acte	Nr. niveluri:1; S. construita la sol:97 mp; Anexa, P

Lungime Segmente

1) Valorile lungimilor segmentelor sunt obţinute din proiecţie în plan.

Punct început	X / Y	Punct sfârşit	X / Y	Lungime segment (** (m)
1	579.466,604 676.185,717	2	579.464,357 676.183,369	3.25
3	579.457,178 676.175,869	4	579.455,658 676.174,353	2.147

Punct început	X / Y	Punct sfârşit	X / Y	Lungime segment (** (m)
2	579.464,357 676.183,369	3	579.457,178 676.175,869	10.382
4	579.455,658 676.174,353	5	579.449,637 676.168,009	8.746

Document care conține date cu caracter personal, protejat de prevederile Regulamentului (UE) nr. 679/2016 și Legii 190/2018

Punct început	X / Y	Punct sfârşit	X / Y	Lungime segment (** (m)
5	579.449,637 676.168,009	6	579.437,371 676.154,995	17.883
7	579.431,772 676.148,968	8	579.441,864 676.139,835	13.611
9	579.444,926 676.136,874	10	579.447,777 676.139,461	3.85
11	579.458,044 676.148,638	12	579.459,304 676.149,764	1.69
13	579.459,162 676.149,916	14	579.461,832 676.152,363	3.622
15	579.462,007 676.152,188	16	579.462,668 676.152,741	0.862
17	579.463,498 676.153,436	18	579.469,074 676.158,52	7.546
19	579.473,633 676.162,815	20	579.480,74 676.168,68	9.215
21	579.482,175 676.169,953	1	579.466,604 676.185,717	22.158

Punct început	X / Y	Punct sfârşit	X / Y	Lungime segment (** (m)
6	579.437,371 676.154,995	7	579.431,772 676.148,968	8.226
8	579.441,864 676.139,835	9	579.444,926 676.136,874	4.26
10	579.447,777 676.139,461	11	579.458,044 676.148,638	13.771
12	579.459,304 676.149,764	13	579.459,162 676.149,916	0.208
14	579.461,832 676.152,363	15	579.462,007 676.152,188	0.247
16	579.462,668 676.152,741	17	579.463,498 676.153,436	1.083
18	579.469,074 676.158,52	19	579.473,633 676.162,815	6.264
20	579.480,74 676.168,68	21	579.482,175 676.169,953	1.918

** Lungimile segmentelor sunt determinate în planul de proiecţie Stereo 70 şi sunt rotunjite la 1 milimetru.
*** Distanţa dintre puncte este formată din segmente cumulate ce sunt mai mici decât valoarea 1 milimetru.

Document care conține date cu caracter personal, protejat de prevederile Regulamentului (UE) nr. 679/2016 și Legii 190/2018

DATE DESPRE IMOBILUL NR. 5474

Oficiul de Cadastru şi Publicitate Imobiliară SUCEAVA
Biroul de Cadastru şi Publicitate Imobiliară Gura Humorului

A. Partea I. Descrierea imobilului

TEREN Intravilan

Adresa: Loc. Ciprian Porumbescu, Jud. Suceava

Nr. Crt	Nr cadastral Nr. topografic	Suprafaţa* (mp)	Observaţii / Referinţe
A1		334	Sector cadastral:23 Teren neimprejmuit; Teren partial imprejmuit.

B. Partea II. Proprietari şi acte

Inscrieri privitoare la dreptul de proprietate şi alte drepturi reale		Referinţe
5474 / 03/03/2025		
Act Administrativ nr. 2122, din 09/04/2025 emis de Primaria Comunei Ciprian Porumbescu;		
B1	Inscrierea posesiei, drept de PROPRIETATE, dobandit prin Constituire, cota actuala 1/1	A1
	1) **NEIDENTIFICAT NEIDENTIFICAT**	
Act Normativ nr. 7, din 13/03/1996 emis de Parlamentul Romaniei;		
B2	Se noteaza mentiunea de proprietar neidentificat.	A1

C. Partea III. SARCINI .

Inscrieri privind dezmembramintele dreptului de proprietate, drepturi reale de garanţie şi sarcini	Referinţe
NU SUNT	

Document care conține date cu caracter personal, protejat de prevederile Regulamentului (UE) nr. 679/2016 și Legii 190/2018

Anexa Nr. 1 La Partea I

Teren

Nr cadastral	Suprafaţa (mp)*	Observaţii / Referinţe
	334	Teren partial imprejmuit.

* Suprafaţa este determinată in planul de proiecţie Stereo 70.

DETALII LINIARE IMOBIL

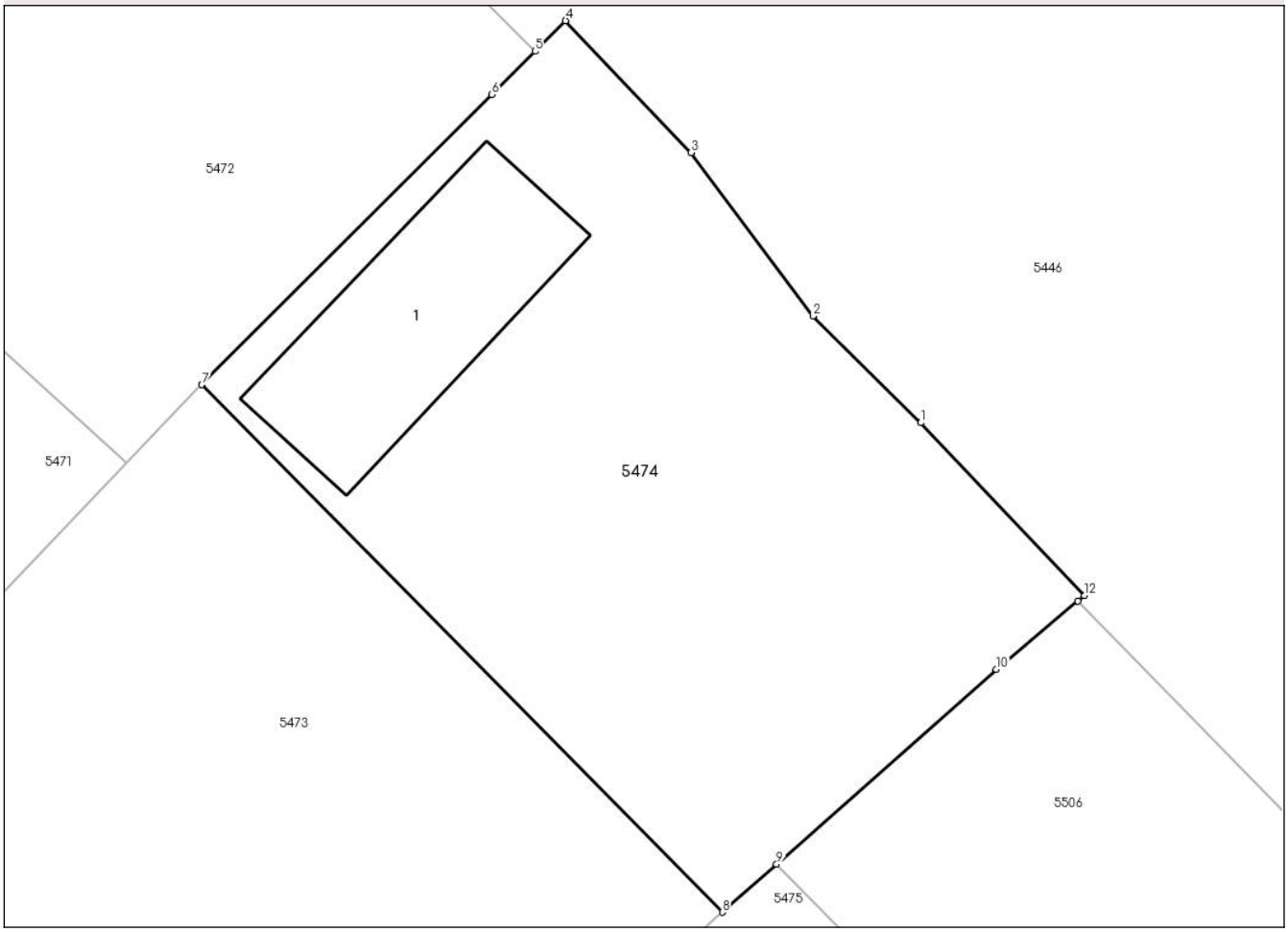

Date referitoare la teren

Crt	Categorie folosință	Intra vilan	Suprafaţa (mp)	Tarla	Parcelă	Nr. topo	Observaţii / Referinţe
1	curti constructii	DA	85	-	-	-	parte din pf 202
2	arabil	DA	249	-	-	-	parte din pf 202

Date referitoare la construcţii

Crt	Număr	Destinaţie construcţie	Supraf. (mp)	Situaţie juridică	Observaţii / Referinţe
A1.1		constructii de locuinte	45	Fara acte	Nr. niveluri:1; S. construita la sol:45 mp; Locuinta, P

Lungime Segmente
1) Valorile lungimilor segmentelor sunt obţinute din proiecţie în plan.

Punct început	X / Y	Punct sfârşit	X / Y	Lungime segment (** (m)
1	579.488,107 676.184,578	2	579.484,88 676.187,763	4.534
2	579.484,88 676.187,763	3	579.481,236 676.192,654	6.099
3	579.481,236 676.192,654	4	579.477,485 676.196,59	5.437

Document care conține date cu caracter personal, protejat de prevederile Regulamentului (UE) nr. 679/2016 și Legii 190/2018

Punct început	X / Y	Punct sfârşit	X / Y	Lungime segment (** (m)
4	579.477,485 676.196,59	5	579.476,57 676.195,675	1.294
5	579.476,57 676.195,675	6	579.475,276 676.194,381	1.83
6	579.475,276 676.194,381	7	579.466,604 676.185,717	12.258
7	579.466,604 676.185,717	8	579.482,175 676.169,953	22.158
8	579.482,175 676.169,953	9	579.483,795 676.171,39	2.165
9	579.483,795 676.171,39	10	579.490,362 676.177,215	8.778
10	579.490,362 676.177,215	11	579.492,809 676.179,252	3.184
11	579.492,809 676.179,252	12	579.492,998 676.179,41	0.246
12	579.492,998 676.179,41	1	579.488,107 676.184,578	7.115

** Lungimile segmentelor sunt determinate în planul de proiecţie Stereo 70 şi sunt rotunjite la 1 milimetru.
*** Distanţa dintre puncte este formată din segmente cumulate ce sunt mai mici decât valoarea 1 milimetru.

Document care conține date cu caracter personal, protejat de prevederile Regulamentului (UE) nr. 679/2016 și Legii 190/2018

DATE DESPRE IMOBILUL NR. 5475

Oficiul de Cadastru şi Publicitate Imobiliară SUCEAVA
Biroul de Cadastru şi Publicitate Imobiliară Gura Humorului

A. Partea I. Descrierea imobilului

TEREN Intravilan

Adresa: Loc. Ciprian Porumbescu, Jud. Suceava

Nr. Crt	Nr cadastral Nr. topografic	Suprafaţa* (mp)	Observaţii / Referinţe
A1		1.000	Sector cadastral:23 Teren neimprejmuit; Imobil partial imprejmuit.

Construcţii

Crt	Nr cadastral Nr. topografic	Adresa	Observaţii / Referinţe
A1.1		Loc. Ciprian Porumbescu, Jud. Suceava	Nr. niveluri:1; S. construita la sol:97 mp; Locuinta, P

B. Partea II. Proprietari şi acte

Inscrieri privitoare la dreptul de proprietate şi alte drepturi reale		Referinţe
5475 / 03/03/2025		
Act Administrativ nr. hotarare nr. 54, din 27/11/2006 emis de PRIMARIA CIPRIAN PORUMBESCU;		
B1	Intabulare, drept de PROPRIETATE, dobandit prin Constituire, cota actuala 1/1, cota initiala 1/1	A1
	1) **COMUNA CIPRIAN PORUMBESCU DOMENIUL PRIVAT**, CIF:16391789	
Act Administrativ nr. 2122, din 09/04/2025 emis de Primaria comunei Ciprian Porumbescu;		
B2	Intabulare, drept de PROPRIETATE, dobandit prin Construire, cota actuala 1/1	A1.1
	1) **BERGHEAUA RĂZVAN**	

C. Partea III. SARCINI

Inscrieri privind dezmembramintele dreptului de proprietate, drepturi reale de garanţie şi sarcini		Referinţe
5475 / 03/03/2025		
Act Administrativ nr. 1868, din 22/07/2005 emis de Primaria Ciprian Porumbescu;		
C1	Intabulare, drept de CONCESIUNEpe o perioada de 49 de ani, dobandit prin Lege, cota actuala 1/1	A1
	1) **BERGHEAUA RĂZVAN**	

Document care conține date cu caracter personal, protejat de prevederile Regulamentului (UE) nr. 679/2016 și Legii 190/2018

Anexa Nr. 1 La Partea I

Teren

Nr cadastral	Suprafaţa (mp)*	Observaţii / Referinţe
	1.000	Imobil partial imprejmuit.

* Suprafaţa este determinată in planul de proiecţie Stereo 70.

DETALII LINIARE IMOBIL

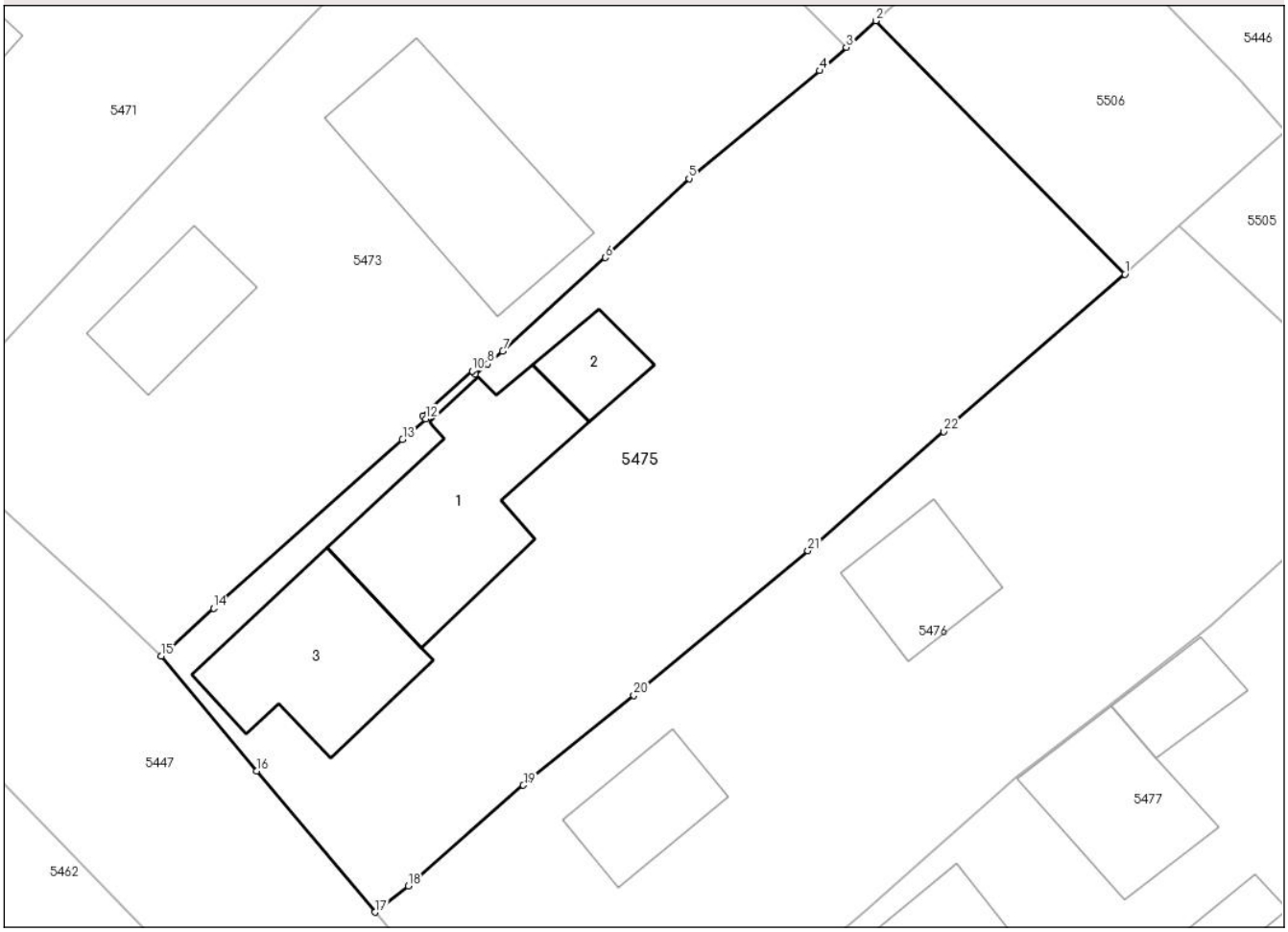

Date referitoare la teren

Crt	Categorie folosință	Intra vilan	Suprafaţa (mp)	Tarla	Parcelă	Nr. topo	Observaţii / Referinţe
1	curti constructii	DA	320	-	-	-	parte din pf. 202
2	arabil	DA	680	-	-	-	parte din pf 202

Date referitoare la construcţii

Crt	Număr	Destinaţie construcţie	Supraf. (mp)	Situaţie juridică	Observaţii / Referinţe
A1.1		constructii de locuinte	97	Cu acte	Nr. niveluri:1; S. construita la sol:97 mp; Locuinta, P
A1.2		constructii anexa	20	Fara acte	Nr. niveluri:1; S. construita la sol:20 mp; Anexa, P
A1.3		constructii de locuinte	76	Fara acte	Nr. niveluri:1; S. construita la sol:76 mp; Locuinta, P

Lungime Segmente

1) Valorile lungimilor segmentelor sunt obţinute din proiecţie în plan.

Punct început	X / Y	Punct sfârşit	X / Y	Lungime segment (** (m)
1	579.497,332 676.157,621	2	579.483,795 676.171,39	19.309

Punct început	X / Y	Punct sfârşit	X / Y	Lungime segment (** (m)
2	579.483,795 676.171,39	3	579.482,175 676.169,953	2.165

Document care conține date cu caracter personal, protejat de prevederile Regulamentului (UE) nr. 679/2016 și Legii 190/2018

Punct început	X / Y	Punct sfârşit	X / Y	Lungime segment (** (m)
3	579.482,175 676.169,953	4	579.480,74 676.168,68	1.918
5	579.473,633 676.162,815	6	579.469,074 676.158,52	6.264
7	579.463,498 676.153,436	8	579.462,668 676.152,741	1.083
9	579.462,007 676.152,188	10	579.461,832 676.152,363	0.247
11	579.459,162 676.149,916	12	579.459,304 676.149,764	0.208
13	579.458,044 676.148,638	14	579.447,777 676.139,461	13.771
15	579.444,926 676.136,874	16	579.450,108 676.130,626	8.117
17	579.456,548 676.122,958	18	579.458,369 676.124,382	2.312
19	579.464,622 676.129,859	20	579.470,636 676.134,739	7.745
21	579.480,098 676.142,599	22	579.487,489 676.149,06	9.817

Punct început	X / Y	Punct sfârşit	X / Y	Lungime segment (** (m)
4	579.480,74 676.168,68	5	579.473,633 676.162,815	9.215
6	579.469,074 676.158,52	7	579.463,498 676.153,436	7.546
8	579.462,668 676.152,741	9	579.462,007 676.152,188	0.862
10	579.461,832 676.152,363	11	579.459,162 676.149,916	3.622
12	579.459,304 676.149,764	13	579.458,044 676.148,638	1.69
14	579.447,777 676.139,461	15	579.444,926 676.136,874	3.85
16	579.450,108 676.130,626	17	579.456,548 676.122,958	10.014
18	579.458,369 676.124,382	19	579.464,622 676.129,859	8.312
20	579.470,636 676.134,739	21	579.480,098 676.142,599	12.301
22	579.487,489 676.149,06	1	579.497,332 676.157,621	13.045

** Lungimile segmentelor sunt determinate în planul de proiecţie Stereo 70 şi sunt rotunjite la 1 milimetru.
*** Distanţa dintre puncte este formată din segmente cumulate ce sunt mai mici decât valoarea 1 milimetru.

Document care conține date cu caracter personal, protejat de prevederile Regulamentului (UE) nr. 679/2016 și Legii 190/2018

DATE DESPRE IMOBILUL NR. 5476

Oficiul de Cadastru şi Publicitate Imobiliară SUCEAVA
Biroul de Cadastru şi Publicitate Imobiliară Gura Humorului

A. Partea I. Descrierea imobilului

TEREN Intravilan

Adresa: Loc. Ciprian Porumbescu, Jud. Suceava

Nr. Crt	Nr cadastral Nr. topografic	Suprafaţa* (mp)	Observaţii / Referinţe
A1		1.000	Sector cadastral:23 Teren neimprejmuit; Imobil partial imprejmuit.

B. Partea II. Proprietari şi acte

Inscrieri privitoare la dreptul de proprietate şi alte drepturi reale		Referinţe
5476 / 03/03/2025		
Act Administrativ nr. hotarare nr. 54, din 27/11/2006 emis de PRIMARIA CIPRIAN PORUMBESCU;		
B1	Intabulare, drept de PROPRIETATE, dobandit prin Constituire, cota actuala 1/1, cota initiala 1/1	A1
	1) **COMUNA CIPRIAN PORUMBESCU DOMENIUL PRIVAT**, CIF:16391789	

C. Partea III. SARCINI

Inscrieri privind dezmembramintele dreptului de proprietate, drepturi reale de garanţie şi sarcini		Referinţe
5476 / 03/03/2025		
Act Administrativ nr. 2448, din 13/11/1998 emis de Primaria Ciprian Porumbescu (Contract concesiune);		
C1	Intabulare, drept de CONCESIUNEpe o perioada de 49 de ani, dobandit prin Lege, cota actuala 1/1	A1
	1) **MINDRILA ILEANA** DEFUNCT:Da	

Document care conține date cu caracter personal, protejat de prevederile Regulamentului (UE) nr. 679/2016 și Legii 190/2018

Anexa Nr. 1 La Partea I

Teren

Nr cadastral	Suprafaţa (mp)*	Observaţii / Referinţe
	1.000	Imobil partial imprejmuit.

* Suprafaţa este determinată in planul de proiecţie Stereo 70.

DETALII LINIARE IMOBIL

Date referitoare la teren

Crt	Categorie folosință	Intra vilan	Suprafaţa (mp)	Tarla	Parcelă	Nr. topo	Observaţii / Referinţe
1	curti constructii	DA	400	-	-	-	parte din pf. 202
2	arabil	DA	600	-	-	-	parte din pf 202

Date referitoare la construcţii

Crt	Număr	Destinaţie construcţie	Supraf. (mp)	Situaţie juridică	Observaţii / Referinţe
A1.1		constructii de locuinte	36	Fara acte	Nr. niveluri:1; S. construita la sol:36 mp; Locuinta, P
A1.2		constructii anexa	39	Fara acte	Nr. niveluri:1; S. construita la sol:39 mp; Anexa, P

Lungime Segmente

1) Valorile lungimilor segmentelor sunt obţinute din proiecţie în plan.

Punct început	X / Y	Punct sfârşit	X / Y	Lungime segment (**) (m)
1	579.512,89 676.148,365	2	579.500,303 676.160,24	17.305
2	579.500,303 676.160,24	3	579.499,046 676.159,112	1.689

Document care conține date cu caracter personal, protejat de prevederile Regulamentului (UE) nr. 679/2016 și Legii 190/2018

Punct început	X / Y	Punct sfârşit	X / Y	Lungime segment (** (m)
3	579.499,046 676.159,112	4	579.497,332 676.157,621	2.272
4	579.497,332 676.157,621	5	579.487,489 676.149,06	13.045
5	579.487,489 676.149,06	6	579.480,098 676.142,599	9.817
6	579.480,098 676.142,599	7	579.470,636 676.134,739	12.301
7	579.470,636 676.134,739	8	579.464,622 676.129,859	7.745
8	579.464,622 676.129,859	9	579.458,369 676.124,382	8.312
9	579.458,369 676.124,382	10	579.456,548 676.122,958	2.312
10	579.456,548 676.122,958	11	579.463,054 676.115,298	10.05
11	579.463,054 676.115,298	12	579.467,667 676.109,821	7.161
12	579.467,667 676.109,821	13	579.469,959 676.111,878	3.08
13	579.469,959 676.111,878	14	579.475,842 676.116,848	7.701
14	579.475,842 676.116,848	15	579.483,384 676.123,156	9.832
15	579.483,384 676.123,156	16	579.491,383 676.130,308	10.73
16	579.491,383 676.130,308	17	579.496,512 676.134,245	6.466
17	579.496,512 676.134,245	18	579.501,361 676.138,016	6.143
18	579.501,361 676.138,016	19	579.502,13 676.138,647	0.995
19	579.502,13 676.138,647	20	579.507,803 676.143,798	7.663
20	579.507,803 676.143,798	1	579.512,89 676.148,365	6.836

**** Lungimile segmentelor sunt determinate în planul de proiecţie Stereo 70 şi sunt rotunjite la 1 milimetru.**
***** Distanţa dintre puncte este formată din segmente cumulate ce sunt mai mici decât valoarea 1 milimetru.**

Document care conține date cu caracter personal, protejat de prevederile Regulamentului (UE) nr. 679/2016 și Legii 190/2018

DATE DESPRE IMOBILUL NR. 5477

Oficiul de Cadastru şi Publicitate Imobiliară SUCEAVA
Biroul de Cadastru şi Publicitate Imobiliară Gura Humorului

A. Partea I. Descrierea imobilului

TEREN Intravilan

Adresa: Loc. Ciprian Porumbescu, Jud. Suceava

Nr. Crt	Nr cadastral Nr. topografic	Suprafaţa* (mp)	Observaţii / Referinţe
A1		1.113	Sector cadastral:23 Teren imprejmuit;

B. Partea II. Proprietari şi acte

Inscrieri privitoare la dreptul de proprietate şi alte drepturi reale		Referinţe
5477 / 03/03/2025		
Act Administrativ nr. 2122, din 09/04/2025 emis de Primaria Comunei Ciprian Porumbescu;		
B1	Inscrierea posesiei, drept de PROPRIETATE, dobandit prin Constituire, cota actuala 1/1	A1
	1) **NEIDENTIFICAT NEIDENTIFICAT**	
Act Normativ nr. 7, din 13/03/1996 emis de Parlamentul Romaniei;		
B2	Se noteaza mentiunea de proprietar neidentificat.	A1

C. Partea III. SARCINI .

Inscrieri privind dezmembramintele dreptului de proprietate, drepturi reale de garanţie şi sarcini	Referinţe
NU SUNT	

Document care conține date cu caracter personal, protejat de prevederile Regulamentului (UE) nr. 679/2016 și Legii 190/2018

Anexa Nr. 1 La Partea I

Teren

Nr cadastral	Suprafaţa (mp)*	Observaţii / Referinţe
	1.113	

* Suprafaţa este determinată in planul de proiecţie Stereo 70.

DETALII LINIARE IMOBIL

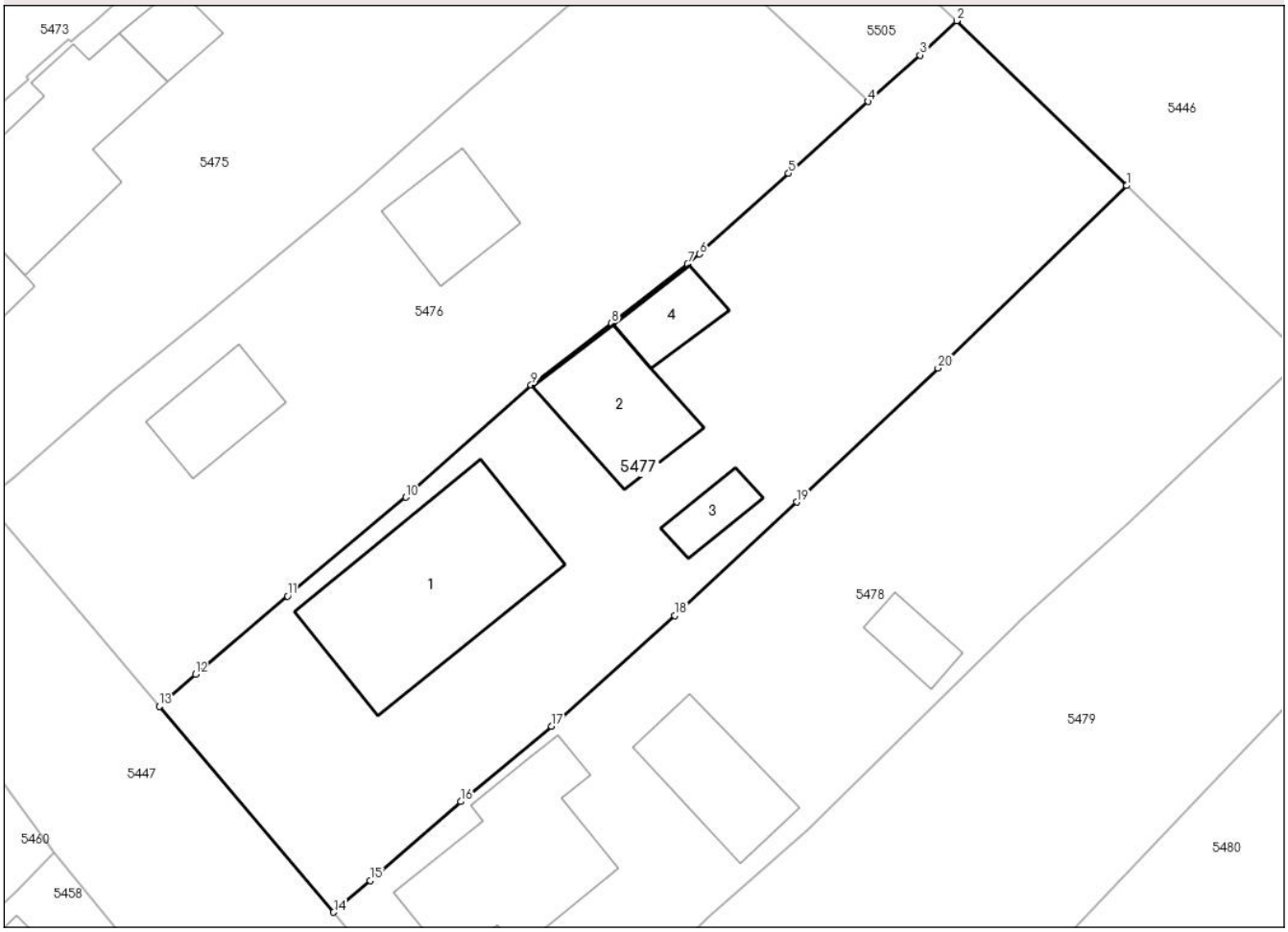

Date referitoare la teren

Crt	Categorie folosință	Intra vilan	Suprafaţa (mp)	Tarla	Parcelă	Nr. topo	Observaţii / Referinţe
1	curti constructii	DA	765	-	-	-	parte din pf 202
2	arabil	DA	348	-	-	-	

Date referitoare la construcţii

Crt	Număr	Destinaţie construcţie	Supraf. (mp)	Situaţie juridică	Observaţii / Referinţe
A1.1		constructii de locuinte	131	Fara acte	Nr. niveluri:2; S. construita la sol:131 mp; Locuinta, P+M
A1.2		constructii anexa	56	Fara acte	Nr. niveluri:1; S. construita la sol:56 mp; Anexa, P
A1.3		constructii anexa	16	Fara acte	Nr. niveluri:1; S. construita la sol:16 mp; Anexa, P
A1.4		constructii anexa	23	Fara acte	Nr. niveluri:1; S. construita la sol:23 mp; Anexa, P

Lungime Segmente

1) Valorile lungimilor segmentelor sunt obţinute din proiecţie în plan.

Punct început	X / Y	Punct sfârşit	X / Y	Lungime segment (** (m)

Punct început	X / Y	Punct sfârşit	X / Y	Lungime segment (** (m)
1	579.529,379 676.143,01	2	579.518,533 676.153,52	15.103
2	579.518,533 676.153,52	3	579.516,195 676.151,333	3.201
3	579.516,195 676.151,333	4	579.512,89 676.148,365	4.442
4	579.512,89 676.148,365	5	579.507,803 676.143,798	6.836
5	579.507,803 676.143,798	6	579.502,13 676.138,647	7.663
6	579.502,13 676.138,647	7	579.501,361 676.138,016	0.995
7	579.501,361 676.138,016	8	579.496,512 676.134,245	6.143
8	579.496,512 676.134,245	9	579.491,383 676.130,308	6.466
9	579.491,383 676.130,308	10	579.483,384 676.123,156	10.73
10	579.483,384 676.123,156	11	579.475,842 676.116,848	9.832
11	579.475,842 676.116,848	12	579.469,959 676.111,878	7.701
12	579.469,959 676.111,878	13	579.467,667 676.109,821	3.08
13	579.467,667 676.109,821	14	579.478,785 676.096,701	17.197
14	579.478,785 676.096,701	15	579.481,106 676.098,714	3.072
15	579.481,106 676.098,714	16	579.486,883 676.103,755	7.667
16	579.486,883 676.103,755	17	579.492,685 676.108,55	7.527
17	579.492,685 676.108,55	18	579.500,556 676.115,606	10.571
18	579.500,556 676.115,606	19	579.508,326 676.122,841	10.617
19	579.508,326 676.122,841	20	579.517,34 676.131,379	12.416
20	579.517,34 676.131,379	1	579.529,379 676.143,01	16.74

** Lungimile segmentelor sunt determinate în planul de proiecţie Stereo 70 şi sunt rotunjite la 1 milimetru.
*** Distanţa dintre puncte este formată din segmente cumulate ce sunt mai mici decât valoarea 1 milimetru.

Document care conține date cu caracter personal, protejat de prevederile Regulamentului (UE) nr. 679/2016 și Legii 190/2018

DATE DESPRE IMOBILUL NR. 5478

Oficiul de Cadastru şi Publicitate Imobiliară SUCEAVA
Biroul de Cadastru şi Publicitate Imobiliară Gura Humorului

A. Partea I. Descrierea imobilului

TEREN Intravilan

Adresa: Loc. Ciprian Porumbescu, Jud. Suceava

Nr. Crt	Nr cadastral Nr. topografic	Suprafaţa* (mp)	Observaţii / Referinţe
A1		1.097	Sector cadastral:23 Teren neimprejmuit; Teren partial imprejmuit.

B. Partea II. Proprietari şi acte

Inscrieri privitoare la dreptul de proprietate şi alte drepturi reale		Referinţe
5478 / 03/03/2025		
Act Administrativ nr. 2122, din 09/04/2025 emis de Primaria Comunei Ciprian Porumbescu;		
B1	Inscrierea posesiei, drept de PROPRIETATE, dobandit prin Constituire, cota actuala 1/1	A1
	1) **NEIDENTIFICAT NEIDENTIFICAT**	
Act Normativ nr. 7, din 13/03/1996 emis de Parlamentul Romaniei;		
B2	Se noteaza mentiunea de proprietar neidentificat.	A1

C. Partea III. SARCINI .

Inscrieri privind dezmembramintele dreptului de proprietate, drepturi reale de garanţie şi sarcini	Referinţe
NU SUNT	

Document care conține date cu caracter personal, protejat de prevederile Regulamentului (UE) nr. 679/2016 și Legii 190/2018

Anexa Nr. 1 La Partea I

Teren

Nr cadastral	Suprafaţa (mp)*	Observaţii / Referinţe
	1.097	Teren partial imprejmuit.

* Suprafaţa este determinată in planul de proiecţie Stereo 70.

DETALII LINIARE IMOBIL

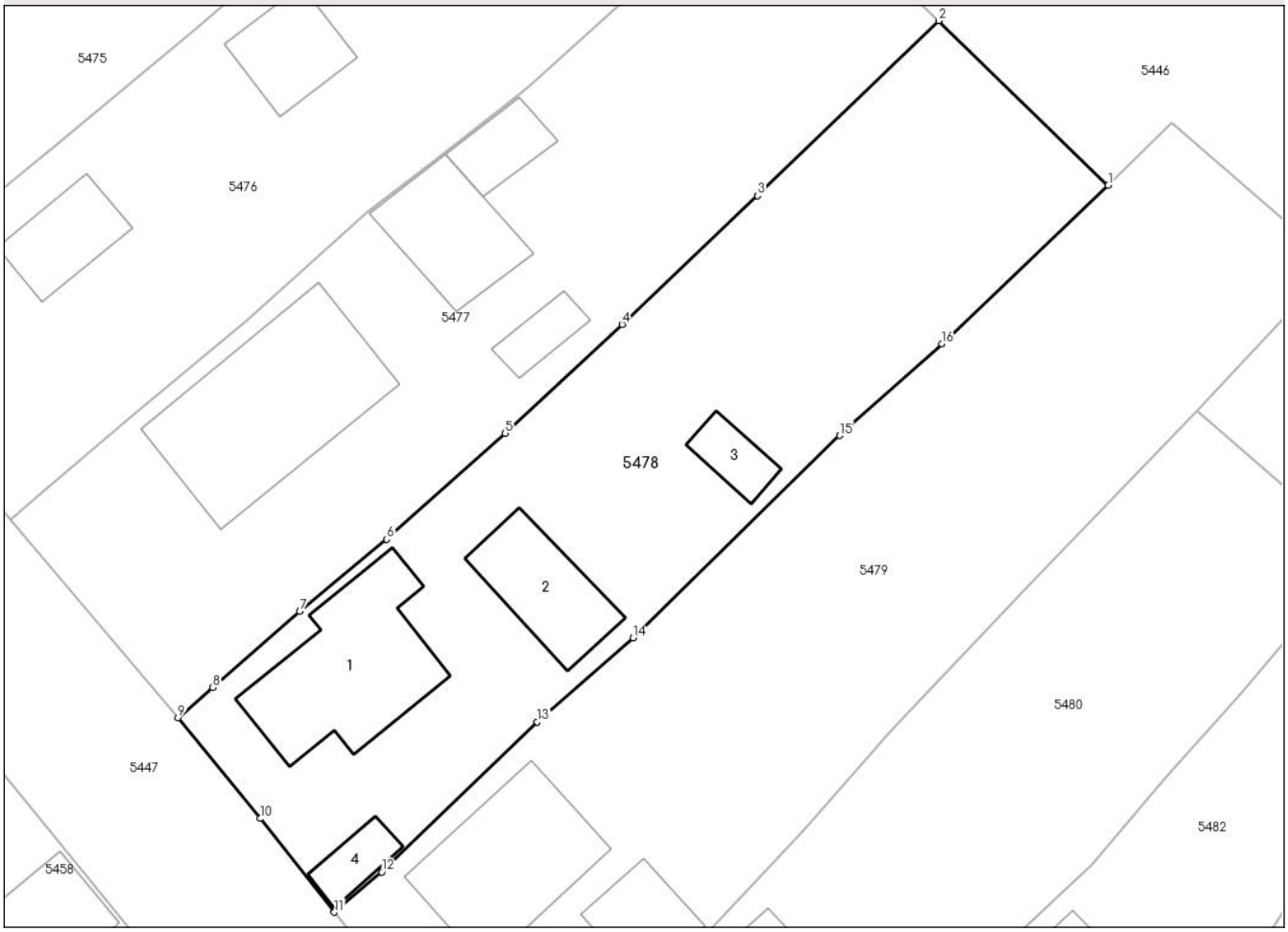

Date referitoare la teren

Crt	Categorie folosință	Intra vilan	Suprafaţa (mp)	Tarla	Parcelă	Nr. topo	Observaţii / Referinţe
1	curti constructii	DA	550	-	-	-	parte din pf 202
2	arabil	DA	547	-	-	-	parte din pf 202

Date referitoare la construcţii

Crt	Număr	Destinaţie construcţie	Supraf. (mp)	Situaţie juridică	Observaţii / Referinţe
A1.1		constructii de locuinte	100	Fara acte	Nr. niveluri:2; S. construita la sol:100 mp; Locuinta, P+M
A1.2		constructii anexa	51	Fara acte	Nr. niveluri:1; S. construita la sol:51 mp; Anexa, P
A1.3		constructii anexa	18	Fara acte	Nr. niveluri:1; S. construita la sol:18 mp; Anexa, P
A1.4		constructii anexa	17	Fara acte	Nr. niveluri:1; S. construita la sol:17 mp; Anexa, P

Lungime Segmente

1) Valorile lungimilor segmentelor sunt obţinute din proiecţie în plan.

Punct început	X / Y	Punct sfârşit	X / Y	Lungime segment (** (m)

Document care conține date cu caracter personal, protejat de prevederile Regulamentului (UE) nr. 679/2016 și Legii 190/2018

Punct început	X / Y	Punct sfârşit	X / Y	Lungime segment (** (m)
1	579.540,663 676.132,075	2	579.529,379 676.143,01	15.713
2	579.529,379 676.143,01	3	579.517,34 676.131,379	16.74
3	579.517,34 676.131,379	4	579.508,326 676.122,841	12.416
4	579.508,326 676.122,841	5	579.500,556 676.115,606	10.617
5	579.500,556 676.115,606	6	579.492,685 676.108,55	10.571
6	579.492,685 676.108,55	7	579.486,883 676.103,755	7.527
7	579.486,883 676.103,755	8	579.481,106 676.098,714	7.667
8	579.481,106 676.098,714	9	579.478,785 676.096,701	3.072
9	579.478,785 676.096,701	10	579.484,267 676.090,001	8.657
10	579.484,267 676.090,001	11	579.489,186 676.083,782	7.929
11	579.489,186 676.083,782	12	579.492,34 676.086,453	4.133
12	579.492,34 676.086,453	13	579.502,69 676.096,431	14.376
13	579.502,69 676.096,431	14	579.509,065 676.102,0	8.465
14	579.509,065 676.102,0	15	579.522,808 676.115,449	19.229
15	579.522,808 676.115,449	16	579.529,592 676.121,541	9.118
16	579.529,592 676.121,541	1	579.540,663 676.132,075	15.282

** Lungimile segmentelor sunt determinate în planul de proiecţie Stereo 70 şi sunt rotunjite la 1 milimetru.
*** Distanţa dintre puncte este formată din segmente cumulate ce sunt mai mici decât valoarea 1 milimetru.

Document care conține date cu caracter personal, protejat de prevederile Regulamentului (UE) nr. 679/2016 și Legii 190/2018

DATE DESPRE IMOBILUL NR. 5479

Oficiul de Cadastru şi Publicitate Imobiliară SUCEAVA
Biroul de Cadastru şi Publicitate Imobiliară Gura Humorului

A. Partea I. Descrierea imobilului

TEREN Intravilan

Adresa: Loc. Ciprian Porumbescu, Jud. Suceava

Nr. Crt	Nr cadastral Nr. topografic	Suprafaţa* (mp)	Observaţii / Referinţe
A1		1.273	Sector cadastral:23 Teren neimprejmuit; Teren partial imprejmuit.

B. Partea II. Proprietari şi acte

Inscrieri privitoare la dreptul de proprietate şi alte drepturi reale		Referinţe
5479 / 03/03/2025		
Act Administrativ nr. 2122, din 09/04/2025 emis de Primaria Comunei Ciprian Porumbescu;		
B1	Inscrierea posesiei, drept de PROPRIETATE, dobandit prin Constituire, cota actuala 1/1	A1
	1) **NEIDENTIFICAT NEIDENTIFICAT**	
Act Normativ nr. 7, din 13/03/1996 emis de Parlamentul Romaniei;		
B2	Se noteaza mentiunea de proprietar neidentificat.	A1

C. Partea III. SARCINI .

Inscrieri privind dezmembramintele dreptului de proprietate, drepturi reale de garanţie şi sarcini	Referinţe
NU SUNT	

Document care conține date cu caracter personal, protejat de prevederile Regulamentului (UE) nr. 679/2016 și Legii 190/2018

Anexa Nr. 1 La Partea I

Teren

Nr cadastral	Suprafaţa (mp)*	Observaţii / Referinţe
	1.273	Teren partial imprejmuit.

* Suprafaţa este determinată in planul de proiecţie Stereo 70.

DETALII LINIARE IMOBIL

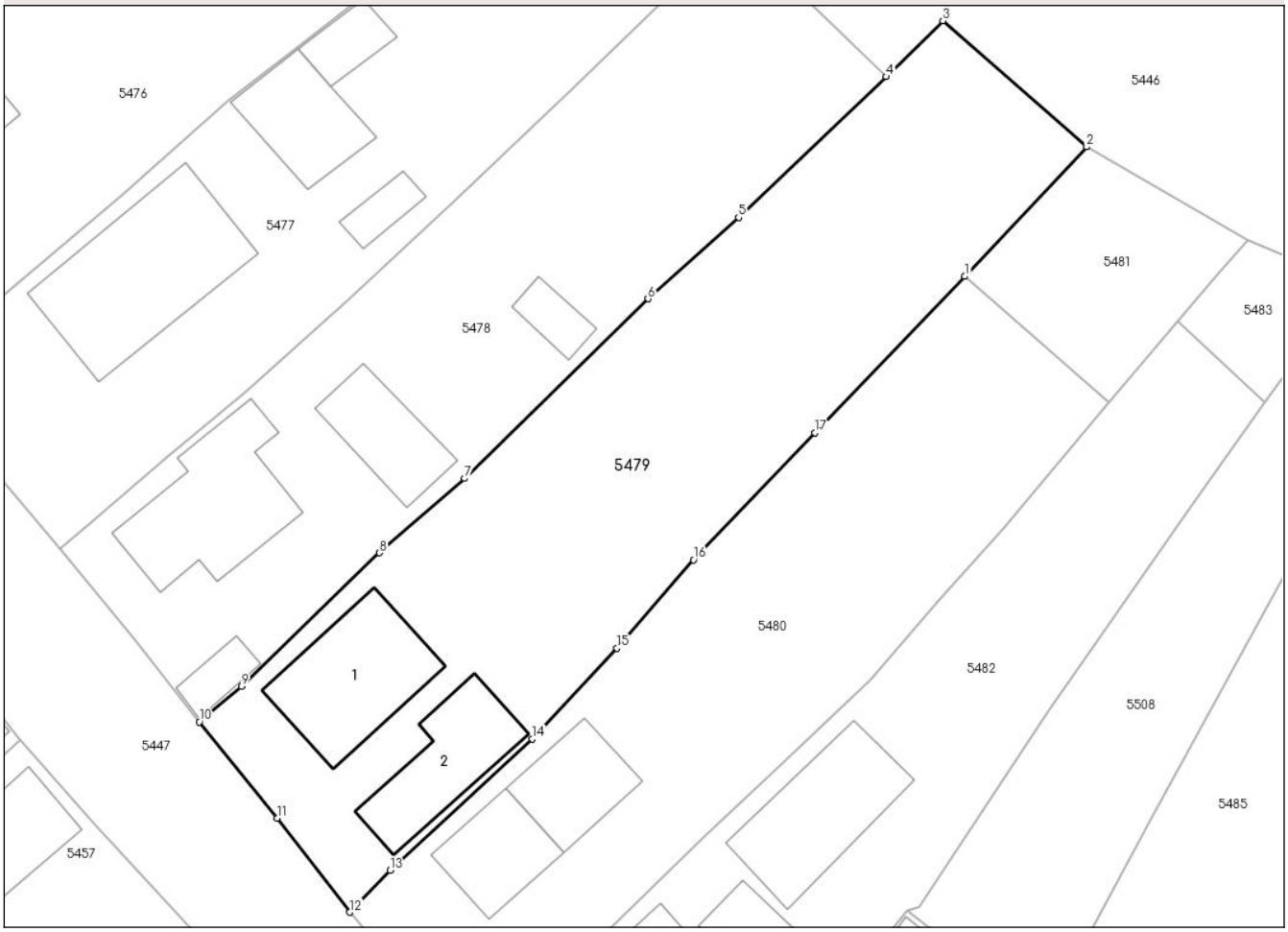

Date referitoare la teren

Crt	Categorie folosință	Intra vilan	Suprafaţa (mp)	Tarla	Parcelă	Nr. topo	Observaţii / Referinţe
1	curti constructii	DA	350	-	-	-	parte din pf 202
2	arabil	DA	923	-	-	-	parte din pf 202

Date referitoare la construcţii

Crt	Număr	Destinaţie construcţie	Supraf. (mp)	Situaţie juridică	Observaţii / Referinţe
A1.1		constructii de locuinte	91	Fara acte	Nr. niveluri:1; S. construita la sol:91 mp; Locuinta, P
A1.2		constructii de locuinte	69	Fara acte	Nr. niveluri:2; S. construita la sol:69 mp; Locuinta, P+M

Lungime Segmente

1) Valorile lungimilor segmentelor sunt obţinute din proiecţie în plan.

Punct început	X / Y	Punct sfârşit	X / Y	Lungime segment (** (m)
1	579.546,545 676.117,133	2	579.555,683 676.126,823	13.319
2	579.555,683 676.126,823	3	579.544,892 676.136,268	14.341

Document care conține date cu caracter personal, protejat de prevederile Regulamentului (UE) nr. 679/2016 și Legii 190/2018

Punct început	X / Y	Punct sfârşit	X / Y	Lungime segment (** (m)
3	579.544,892 676.136,268	4	579.540,663 676.132,075	5.955
4	579.540,663 676.132,075	5	579.529,592 676.121,541	15.282
5	579.529,592 676.121,541	6	579.522,808 676.115,449	9.118
6	579.522,808 676.115,449	7	579.509,065 676.102,0	19.229
7	579.509,065 676.102,0	8	579.502,69 676.096,431	8.465
8	579.502,69 676.096,431	9	579.492,34 676.086,453	14.376
9	579.492,34 676.086,453	10	579.489,186 676.083,782	4.133
10	579.489,186 676.083,782	11	579.495,004 676.076,582	9.257
11	579.495,004 676.076,582	12	579.500,456 676.069,534	8.911
12	579.500,456 676.069,534	13	579.503,474 676.072,662	4.347
13	579.503,474 676.072,662	14	579.514,135 676.082,495	14.503
14	579.514,135 676.082,495	15	579.520,487 676.089,292	9.303
15	579.520,487 676.089,292	16	579.526,214 676.095,906	8.749
16	579.526,214 676.095,906	17	579.535,301 676.105,437	13.169
17	579.535,301 676.105,437	1	579.546,545 676.117,133	16.224

** Lungimile segmentelor sunt determinate în planul de proiecţie Stereo 70 şi sunt rotunjite la 1 milimetru.
*** Distanţa dintre puncte este formată din segmente cumulate ce sunt mai mici decât valoarea 1 milimetru.

Document care conține date cu caracter personal, protejat de prevederile Regulamentului (UE) nr. 679/2016 și Legii 190/2018

DATE DESPRE IMOBILUL NR. 5480

Oficiul de Cadastru şi Publicitate Imobiliară SUCEAVA
Biroul de Cadastru şi Publicitate Imobiliară Gura Humorului

A. Partea I. Descrierea imobilului

TEREN Intravilan

Adresa: Loc. Ciprian Porumbescu, Jud. Suceava

Nr. Crt	Nr cadastral Nr. topografic	Suprafaţa* (mp)	Observaţii / Referinţe
A1		1.000	Sector cadastral:23 Teren neimprejmuit; Imobil partial imprejmuit.

B. Partea II. Proprietari şi acte

Inscrieri privitoare la dreptul de proprietate şi alte drepturi reale		Referinţe
5480 / 03/03/2025		
Act Administrativ nr. hotarare nr. 54, din 27/11/2006 emis de PRIMARIA CIPRIAN PORUMBESCU;		
B1	Intabulare, drept de PROPRIETATE, dobandit prin Constituire, cota actuala 1/1, cota initiala 1/1	A1
	1) **COMUNA CIPRIAN PORUMBESCU DOMENIUL PRIVAT**, CIF:16391789	

C. Partea III. SARCINI

Inscrieri privind dezmembramintele dreptului de proprietate, drepturi reale de garanţie şi sarcini		Referinţe
5480 / 03/03/2025		
Act Administrativ nr. 2217, din 16/10/1998 emis de Primaria Ciprian Porumbescu;		
C1	Intabulare, drept de CONCESIUNEpe o perioada de 99 de ani, dobandit prin Lege, cota actuala 1/1	A1
	1) **BIDIREL MIHĂIȚĂ**	

Document care conține date cu caracter personal, protejat de prevederile Regulamentului (UE) nr. 679/2016 și Legii 190/2018

Anexa Nr. 1 La Partea I

Teren

Nr cadastral	Suprafaţa (mp)*	Observaţii / Referinţe
	1.000	Imobil partial imprejmuit.

* Suprafaţa este determinată in planul de proiecţie Stereo 70.

DETALII LINIARE IMOBIL

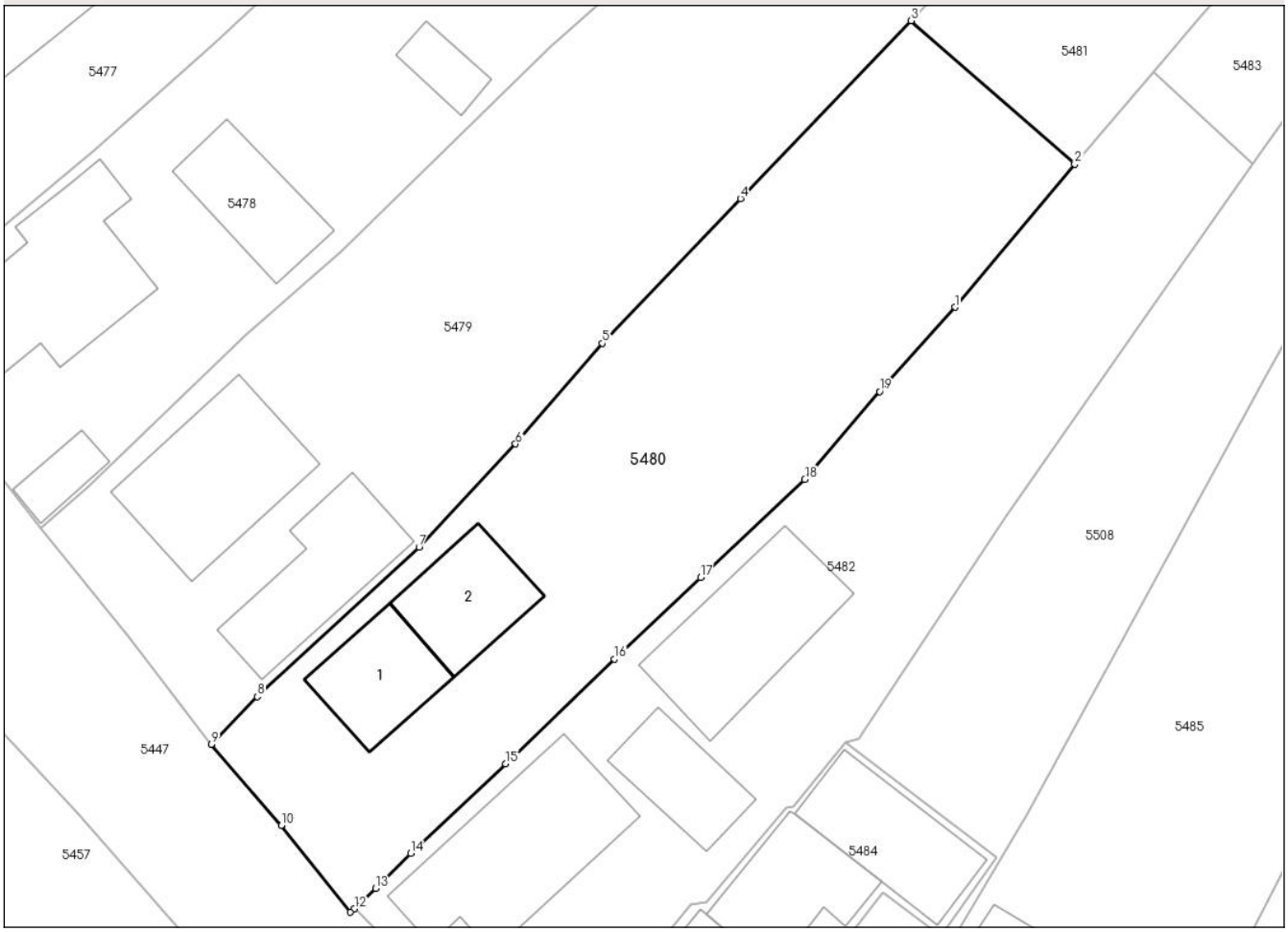

Date referitoare la teren

Crt	Categorie folosință	Intra vilan	Suprafaţa (mp)	Tarla	Parcelă	Nr. topo	Observaţii / Referinţe
1	curti constructii	DA	600	-	-	-	parte din pf. 202
2	arabil	DA	400	-	-	-	parte din pf 202

Date referitoare la construcţii

Crt	Număr	Destinaţie construcţie	Supraf. (mp)	Situaţie juridică	Observaţii / Referinţe
A1.1		constructii de locuinte	49	Fara acte	Nr. niveluri:1; S. construita la sol:49 mp; Locuinta, P
A1.2		constructii de locuinte	51	Fara acte	Nr. niveluri:1; S. construita la sol:51 mp; Locuinta, P

Lungime Segmente

1) Valorile lungimilor segmentelor sunt obţinute din proiecţie în plan.

Punct început	X / Y	Punct sfârşit	X / Y	Lungime segment (**) (m)
1	579.549,427 676.098,285	2	579.557,315 676.107,688	12.273
2	579.557,315 676.107,688	3	579.546,545 676.117,133	14.325

Document care conține date cu caracter personal, protejat de prevederile Regulamentului (UE) nr. 679/2016 și Legii 190/2018

Punct început	X / Y	Punct sfârşit	X / Y	Lungime segment (** (m)
3	579.546,545 676.117,133	4	579.535,301 676.105,437	16.224
4	579.535,301 676.105,437	5	579.526,214 676.095,906	13.169
5	579.526,214 676.095,906	6	579.520,487 676.089,292	8.749
6	579.520,487 676.089,292	7	579.514,135 676.082,495	9.303
7	579.514,135 676.082,495	8	579.503,474 676.072,662	14.503
8	579.503,474 676.072,662	9	579.500,456 676.069,534	4.347
9	579.500,456 676.069,534	10	579.505,05 676.064,187	7.049
10	579.505,05 676.064,187	11	579.509,615 676.058,483	7.306
11	579.509,615 676.058,483	12	579.509,866 676.058,718	0.344
12	579.509,866 676.058,718	13	579.511,282 676.060,039	1.937
13	579.511,282 676.060,039	14	579.513,572 676.062,371	3.268
14	579.513,572 676.062,371	15	579.519,825 676.068,248	8.581
15	579.519,825 676.068,248	16	579.526,982 676.075,142	9.937
16	579.526,982 676.075,142	17	579.532,67 676.080,514	7.824
17	579.532,67 676.080,514	18	579.539,544 676.086,953	9.419
18	579.539,544 676.086,953	19	579.544,473 676.092,74	7.602
19	579.544,473 676.092,74	1	579.549,427 676.098,285	7.436

** Lungimile segmentelor sunt determinate în planul de proiecţie Stereo 70 şi sunt rotunjite la 1 milimetru.
*** Distanţa dintre puncte este formată din segmente cumulate ce sunt mai mici decât valoarea 1 milimetru.

Document care conține date cu caracter personal, protejat de prevederile Regulamentului (UE) nr. 679/2016 și Legii 190/2018

DATE DESPRE IMOBILUL NR. 5481

Oficiul de Cadastru şi Publicitate Imobiliară SUCEAVA
Biroul de Cadastru şi Publicitate Imobiliară Gura Humorului

A. Partea I. Descrierea imobilului

TEREN Intravilan

Adresa: Loc. Ciprian Porumbescu, Jud. Suceava

Nr. Crt	Nr cadastral Nr. topografic	Suprafaţa* (mp)	Observaţii / Referinţe
A1		205	Sector cadastral:23 Teren neimprejmuit; Teren partial imprejmuit.

B. Partea II. Proprietari şi acte

Inscrieri privitoare la dreptul de proprietate şi alte drepturi reale		Referinţe
5481 / 03/03/2025		
Act Administrativ nr. 2122, din 09/04/2025 emis de Primaria Comunei Ciprian Porumbescu;		
B1	Inscrierea posesiei, drept de PROPRIETATE, dobandit prin Constituire, cota actuala 1/1	A1
	1) **NEIDENTIFICAT NEIDENTIFICAT**	
Act Normativ nr. 7, din 13/03/1996 emis de Parlamentul Romaniei;		
B2	Se noteaza mentiunea de proprietar neidentificat.	A1

C. Partea III. SARCINI .

Inscrieri privind dezmembramintele dreptului de proprietate, drepturi reale de garanţie şi sarcini	Referinţe
NU SUNT	

Document care conține date cu caracter personal, protejat de prevederile Regulamentului (UE) nr. 679/2016 și Legii 190/2018

Anexa Nr. 1 La Partea I

Teren

Nr cadastral	Suprafaţa (mp)*	Observaţii / Referinţe
	205	Teren partial imprejmuit.

* Suprafaţa este determinată in planul de proiecţie Stereo 70.

DETALII LINIARE IMOBIL

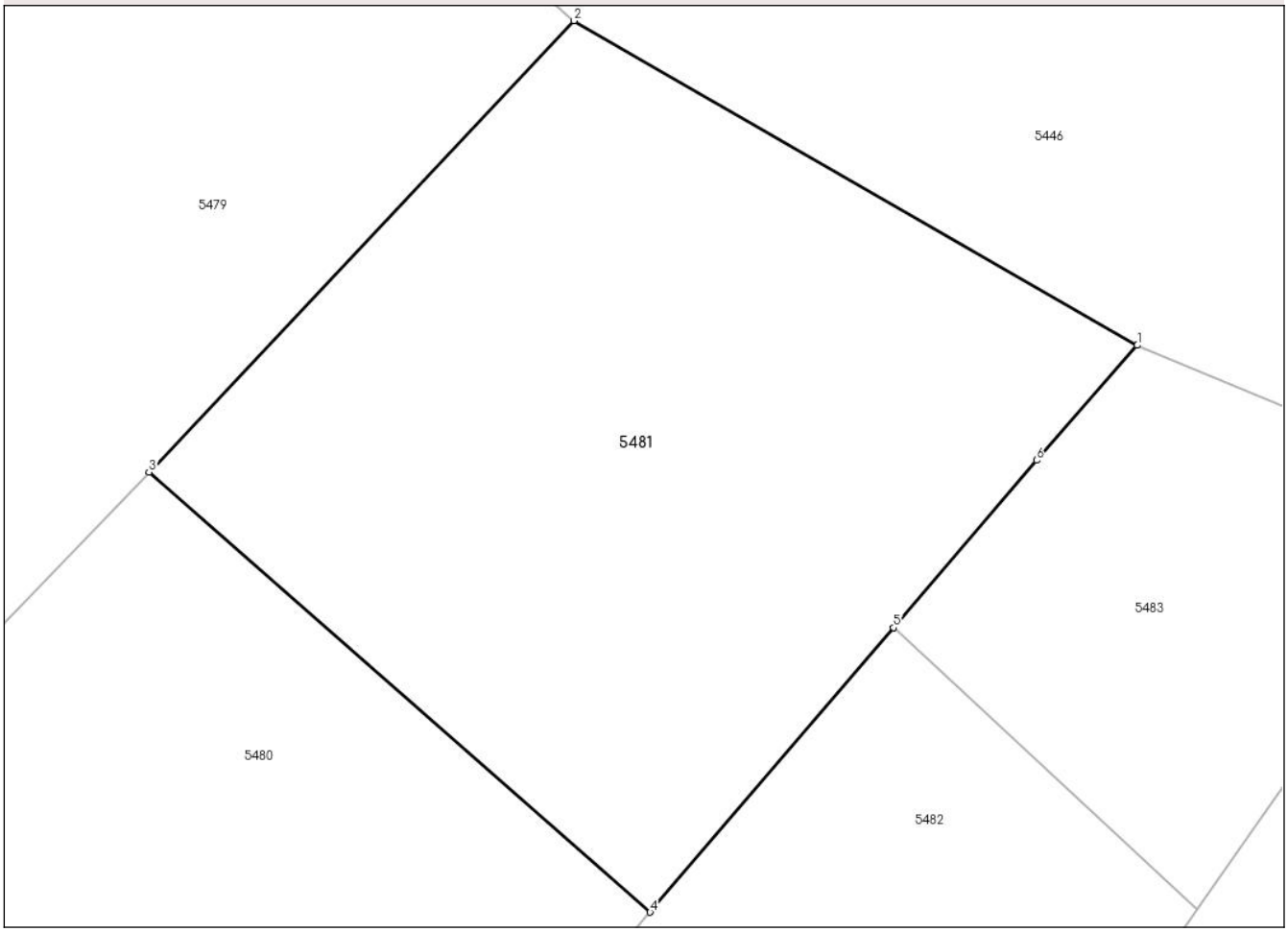

Date referitoare la teren

Crt	Categorie folosință	Intra vilan	Suprafaţa (mp)	Tarla	Parcelă	Nr. topo	Observaţii / Referinţe
1	arabil	DA	205	-	-	-	parte din pf 202

Lungime Segmente
1) Valorile lungimilor segmentelor sunt obţinute din proiecţie în plan.

Punct început	X / Y	Punct sfârşit	X / Y	Lungime segment (** (m)
1	579.567,784 676.119,856	2	579.555,683 676.126,823	13.963
2	579.555,683 676.126,823	3	579.546,545 676.117,133	13.319
3	579.546,545 676.117,133	4	579.557,315 676.107,688	14.325
4	579.557,315 676.107,688	5	579.562,543 676.113,796	8.04
5	579.562,543 676.113,796	6	579.565,619 676.117,389	4.73

Document care conține date cu caracter personal, protejat de prevederile Regulamentului (UE) nr. 679/2016 și Legii 190/2018

Punct început	X / Y	Punct sfârşit	X / Y	Lungime segment (** (m)
6	579.565,619 676.117,389	1	579.567,784 676.119,856	3.282

** Lungimile segmentelor sunt determinate în planul de proiecţie Stereo 70 şi sunt rotunjite la 1 milimetru.
*** Distanţa dintre puncte este formată din segmente cumulate ce sunt mai mici decât valoarea 1 milimetru.

Document care conține date cu caracter personal, protejat de prevederile Regulamentului (UE) nr. 679/2016 și Legii 190/2018

DATE DESPRE IMOBILUL NR. 5482

Oficiul de Cadastru şi Publicitate Imobiliară SUCEAVA
Biroul de Cadastru şi Publicitate Imobiliară Gura Humorului

A. Partea I. Descrierea imobilului

TEREN Intravilan

Adresa: Loc. Ciprian Porumbescu, Jud. Suceava

Nr. Crt	Nr cadastral Nr. topografic	Suprafaţa* (mp)	Observaţii / Referinţe
A1		1.000	Sector cadastral:23 Teren neimprejmuit; Imobil partial imprejmuit.

B. Partea II. Proprietari şi acte

Inscrieri privitoare la dreptul de proprietate şi alte drepturi reale		Referinţe
5482 / 03/03/2025		
Act Administrativ nr. hotarare nr. 54, din 27/11/2006 emis de PRIMARIA CIPRIAN PORUMBESCU;		
B1	Intabulare, drept de PROPRIETATE, dobandit prin Constituire, cota actuala 1/1, cota initiala 1/1	A1
	1) **COMUNA CIPRIAN PORUMBESCU DOMENIUL PRIVAT**, CIF:16391789	

C. Partea III. SARCINI

Inscrieri privind dezmembramintele dreptului de proprietate, drepturi reale de garanţie şi sarcini		Referinţe
5482 / 03/03/2025		
Act Administrativ nr. 1872, din 22/07/2005 emis de Primaria Ciprian Porumbescu;		
C1	Intabulare, drept de CONCESIUNEpe o perioada de 49 de ani, dobandit prin Lege, cota actuala 1/1	A1
	1) **CAPRĂ RADU-DUMITRU**	

Document care conține date cu caracter personal, protejat de prevederile Regulamentului (UE) nr. 679/2016 și Legii 190/2018

Anexa Nr. 1 La Partea I

Teren

Nr cadastral	Suprafaţa (mp)*	Observaţii / Referinţe
	1.000	Imobil partial imprejmuit.

* Suprafaţa este determinată in planul de proiecţie Stereo 70.

DETALII LINIARE IMOBIL

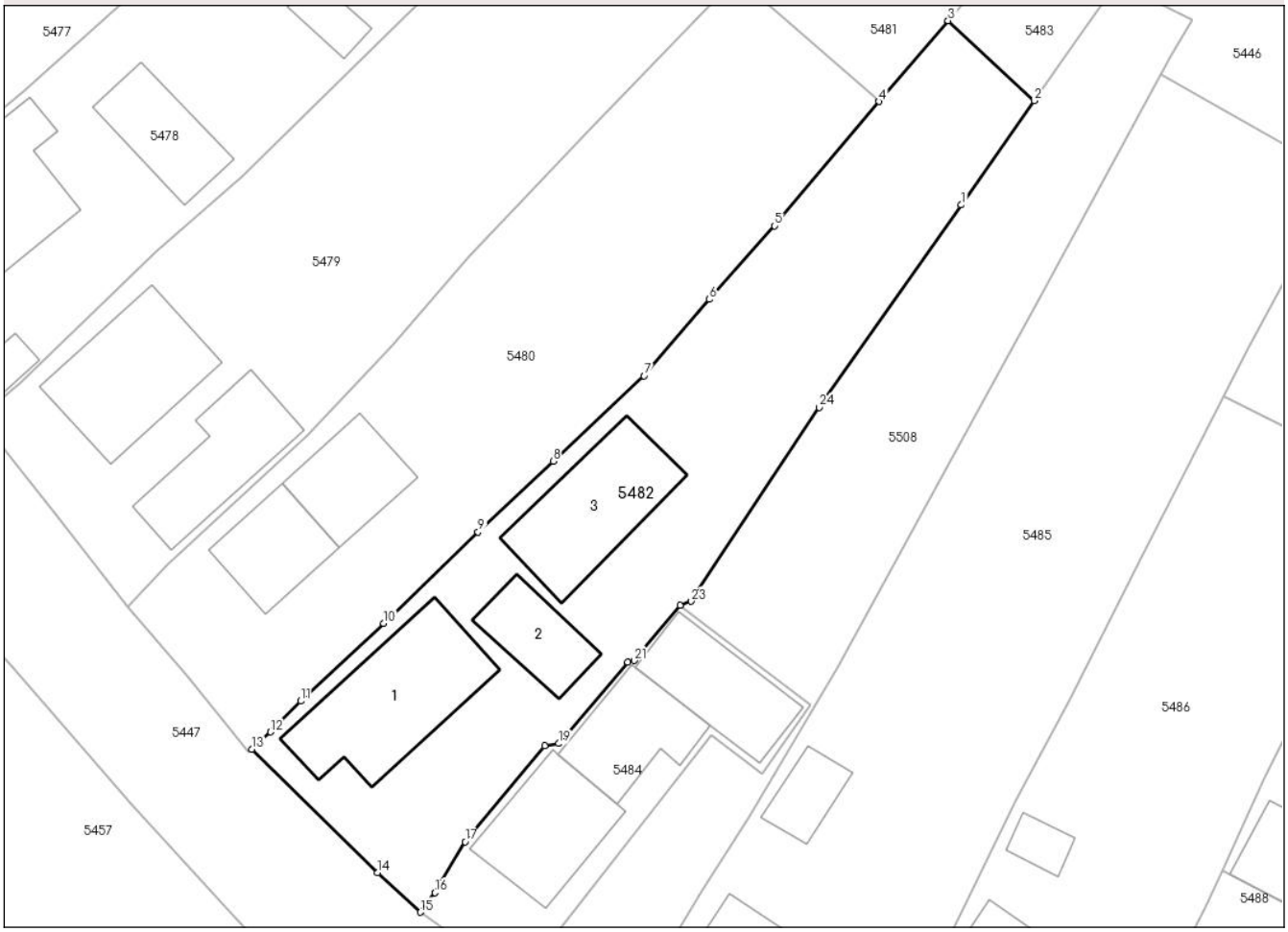

Date referitoare la teren

Crt	Categorie folosință	Intra vilan	Suprafaţa (mp)	Tarla	Parcelă	Nr. topo	Observaţii / Referinţe
1	curti constructii	DA	540	-	-	-	parte din pf. 202
2	arabil	DA	460	-	-	-	parte din pf 202

Date referitoare la construcţii

Crt	Număr	Destinaţie construcţie	Supraf. (mp)	Situaţie juridică	Observaţii / Referinţe
A1.1		constructii de locuinte	108	Fara acte	Nr. niveluri:2; S. construita la sol:108 mp; Locuinta, P+M
A1.2		constructii anexa	42	Fara acte	Nr. niveluri:1; S. construita la sol:42 mp; Anexa, P
A1.3		constructii anexa	89	Fara acte	Nr. niveluri:1; S. construita la sol:89 mp; Anexa, P

Lungime Segmente

1) Valorile lungimilor segmentelor sunt obţinute din proiecţie în plan.

Punct început	X / Y	Punct sfârşit	X / Y	Lungime segment (** (m)
1	579.563,545 676.099,875	2	579.569,066 676.107,746	9.614

Punct început	X / Y	Punct sfârşit	X / Y	Lungime segment (** (m)
2	579.569,066 676.107,746	3	579.562,543 676.113,796	8.897

Document care conține date cu caracter personal, protejat de prevederile Regulamentului (UE) nr. 679/2016 și Legii 190/2018

Punct început	X / Y	Punct sfârşit	X / Y	Lungime segment (** (m)
3	579.562,543 676.113,796	4	579.557,315 676.107,688	8.04
5	579.549,427 676.098,285	6	579.544,473 676.092,74	7.436
7	579.539,544 676.086,953	8	579.532,67 676.080,514	9.419
9	579.526,982 676.075,142	10	579.519,825 676.068,248	9.937
11	579.513,572 676.062,371	12	579.511,282 676.060,039	3.268
13	579.509,866 676.058,718	14	579.519,367 676.049,416	13.296
15	579.522,631 676.046,412	16	579.523,72 676.047,88	1.828
17	579.525,99 676.051,739	18	579.532,016 676.058,98	9.42
19	579.533,076 676.059,158	20	579.538,301 676.065,323	8.081
21	579.538,79 676.065,431	22	579.542,255 676.069,618	5.435
23	579.543,118 676.069,906	24	579.552,798 676.084,564	17.566

Punct început	X / Y	Punct sfârşit	X / Y	Lungime segment (** (m)
4	579.557,315 676.107,688	5	579.549,427 676.098,285	12.273
6	579.544,473 676.092,74	7	579.539,544 676.086,953	7.602
8	579.532,67 676.080,514	9	579.526,982 676.075,142	7.824
10	579.519,825 676.068,248	11	579.513,572 676.062,371	8.581
12	579.511,282 676.060,039	13	579.509,866 676.058,718	1.937
14	579.519,367 676.049,416	15	579.522,631 676.046,412	4.436
16	579.523,72 676.047,88	17	579.525,99 676.051,739	4.477
18	579.532,016 676.058,98	19	579.533,076 676.059,158	1.075
20	579.538,301 676.065,323	21	579.538,79 676.065,431	0.501
22	579.542,255 676.069,618	23	579.543,118 676.069,906	0.91
24	579.552,798 676.084,564	1	579.563,545 676.099,875	18.706

**** Lungimile segmentelor sunt determinate în planul de proiecţie Stereo 70 şi sunt rotunjite la 1 milimetru.**
***** Distanţa dintre puncte este formată din segmente cumulate ce sunt mai mici decât valoarea 1 milimetru.**

Document care conține date cu caracter personal, protejat de prevederile Regulamentului (UE) nr. 679/2016 și Legii 190/2018

DATE DESPRE IMOBILUL NR. 5483

Oficiul de Cadastru şi Publicitate Imobiliară SUCEAVA
Biroul de Cadastru şi Publicitate Imobiliară Gura Humorului

A. Partea I. Descrierea imobilului

TEREN Intravilan

Adresa: Loc. Ciprian Porumbescu, Jud. Suceava

Nr. Crt	Nr cadastral Nr. topografic	Suprafaţa* (mp)	Observaţii / Referinţe
A1		80	Sector cadastral:23 Teren neimprejmuit; Teren partial imprejmuit.

B. Partea II. Proprietari şi acte

Inscrieri privitoare la dreptul de proprietate şi alte drepturi reale		Referinţe
5483 / 03/03/2025		
Act Administrativ nr. 2122, din 09/04/2025 emis de Primaria Comunei Ciprian Porumbescu;		
B1	Inscrierea posesiei, drept de PROPRIETATE, dobandit prin Constituire, cota actuala 1/1	A1
	1) **NEIDENTIFICAT NEIDENTIFICAT**	
Act Normativ nr. 7, din 13/03/1996 emis de Parlamentul Romaniei;		
B2	Se noteaza mentiunea de proprietar neidentificat.	A1

C. Partea III. SARCINI .

Inscrieri privind dezmembramintele dreptului de proprietate, drepturi reale de garanţie şi sarcini	Referinţe
NU SUNT	

Document care conține date cu caracter personal, protejat de prevederile Regulamentului (UE) nr. 679/2016 și Legii 190/2018

Anexa Nr. 1 La Partea I

Teren

Nr cadastral	Suprafaţa (mp)*	Observaţii / Referinţe
	80	Teren partial imprejmuit.

* Suprafaţa este determinată in planul de proiecţie Stereo 70.

DETALII LINIARE IMOBIL

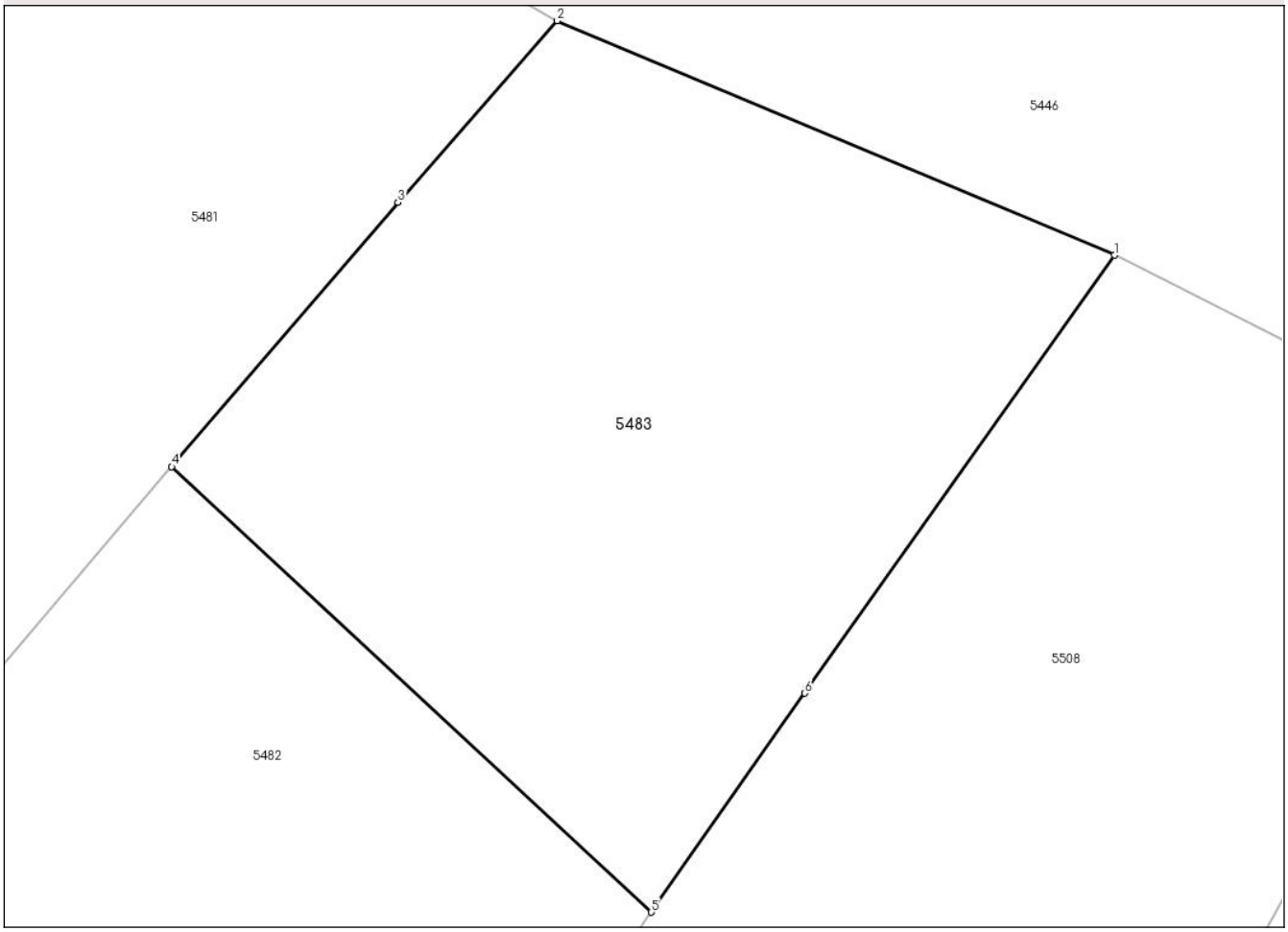

Date referitoare la teren

Crt	Categorie folosință	Intra vilan	Suprafaţa (mp)	Tarla	Parcelă	Nr. topo	Observaţii / Referinţe
1	arabil	DA	80	-	-	-	parte din pf 202

Lungime Segmente
1) Valorile lungimilor segmentelor sunt obţinute din proiecţie în plan.

Punct început	X / Y	Punct sfârşit	X / Y	Lungime segment (** (m)
1	579.575,361 676.116,672	2	579.567,784 676.119,856	8.219
2	579.567,784 676.119,856	3	579.565,619 676.117,389	3.282
3	579.565,619 676.117,389	4	579.562,543 676.113,796	4.73
4	579.562,543 676.113,796	5	579.569,066 676.107,746	8.897
5	579.569,066 676.107,746	6	579.571,153 676.110,721	3.634

Document care conține date cu caracter personal, protejat de prevederile Regulamentului (UE) nr. 679/2016 și Legii 190/2018

Punct început	X / Y	Punct sfârşit	X / Y	Lungime segment (** (m)
6	579.571,153 676.110,721	1	579.575,361 676.116,672	7.288

** Lungimile segmentelor sunt determinate în planul de proiecţie Stereo 70 şi sunt rotunjite la 1 milimetru.
*** Distanţa dintre puncte este formată din segmente cumulate ce sunt mai mici decât valoarea 1 milimetru.

Document care conține date cu caracter personal, protejat de prevederile Regulamentului (UE) nr. 679/2016 și Legii 190/2018

DATE DESPRE IMOBILUL NR. 5484

Oficiul de Cadastru şi Publicitate Imobiliară SUCEAVA
Biroul de Cadastru şi Publicitate Imobiliară Gura Humorului

A. Partea I. Descrierea imobilului

TEREN Intravilan

Adresa: Loc. Ciprian Porumbescu, Jud. Suceava

Nr. Crt	Nr cadastral Nr. topografic	Suprafaţa* (mp)	Observaţii / Referinţe
A1		300	Sector cadastral:23 Teren neimprejmuit; Imobil partial imprejmuit.

Construcţii

Crt	Nr cadastral Nr. topografic	Adresa	Observaţii / Referinţe
A1.1		Loc. Ciprian Porumbescu, Jud. Suceava	Nr. niveluri:2; S. construita la sol:70 mp; Locuinta, P+M
A1.2		Loc. Ciprian Porumbescu, Jud. Suceava	Nr. niveluri:1; S. construita la sol:58 mp; Anexa, P
A1.3		Loc. Ciprian Porumbescu, Jud. Suceava	Nr. niveluri:1; S. construita la sol:64 mp; Anexa, P

B. Partea II. Proprietari şi acte

Inscrieri privitoare la dreptul de proprietate şi alte drepturi reale		Referinţe
5484 / 03/03/2025		
Act Administrativ nr. hotarare nr. 54, din 27/11/2006 emis de PRIMARIA CIPRIAN PORUMBESCU;		
B1	Intabulare, drept de PROPRIETATE, dobandit prin Constituire, cota actuala 1/1, cota initiala 1/1	A1
	1) **COMUNA CIPRIAN PORUMBESCU DOMENIUL PRIVAT**, CIF:16391789	
Act Administrativ nr. 2122, din 09/04/2025 emis de Primaria comunei Ciprian Porumbescu;		
B2	Intabulare, drept de PROPRIETATE, dobandit prin Construire, cota actuala 1/1	A1.1, A1.2, A1.3
	1) **DAN MARTA** 2) **DAN MIRCEA**	

C. Partea III. SARCINI

Inscrieri privind dezmembramintele dreptului de proprietate, drepturi reale de garanţie şi sarcini		Referinţe
5484 / 03/03/2025		
Act Administrativ nr. 40, din 07/09/2007 emis de Primaria Ciprian Porumbescu;		
C1	Intabulare, drept de FOLOSINTAgratuită pe durata existenței locuinței proprietate personală, dobandit prin Lege, cota actuala 1/1	A1
	1) **DAN MARTA** 2) **DAN MIRCEA**	

Document care conține date cu caracter personal, protejat de prevederile Regulamentului (UE) nr. 679/2016 și Legii 190/2018

Anexa Nr. 1 La Partea I

Teren

Nr cadastral	Suprafaţa (mp)*	Observaţii / Referinţe
	300	Imobil partial imprejmuit.

* Suprafaţa este determinată in planul de proiecţie Stereo 70.

DETALII LINIARE IMOBIL

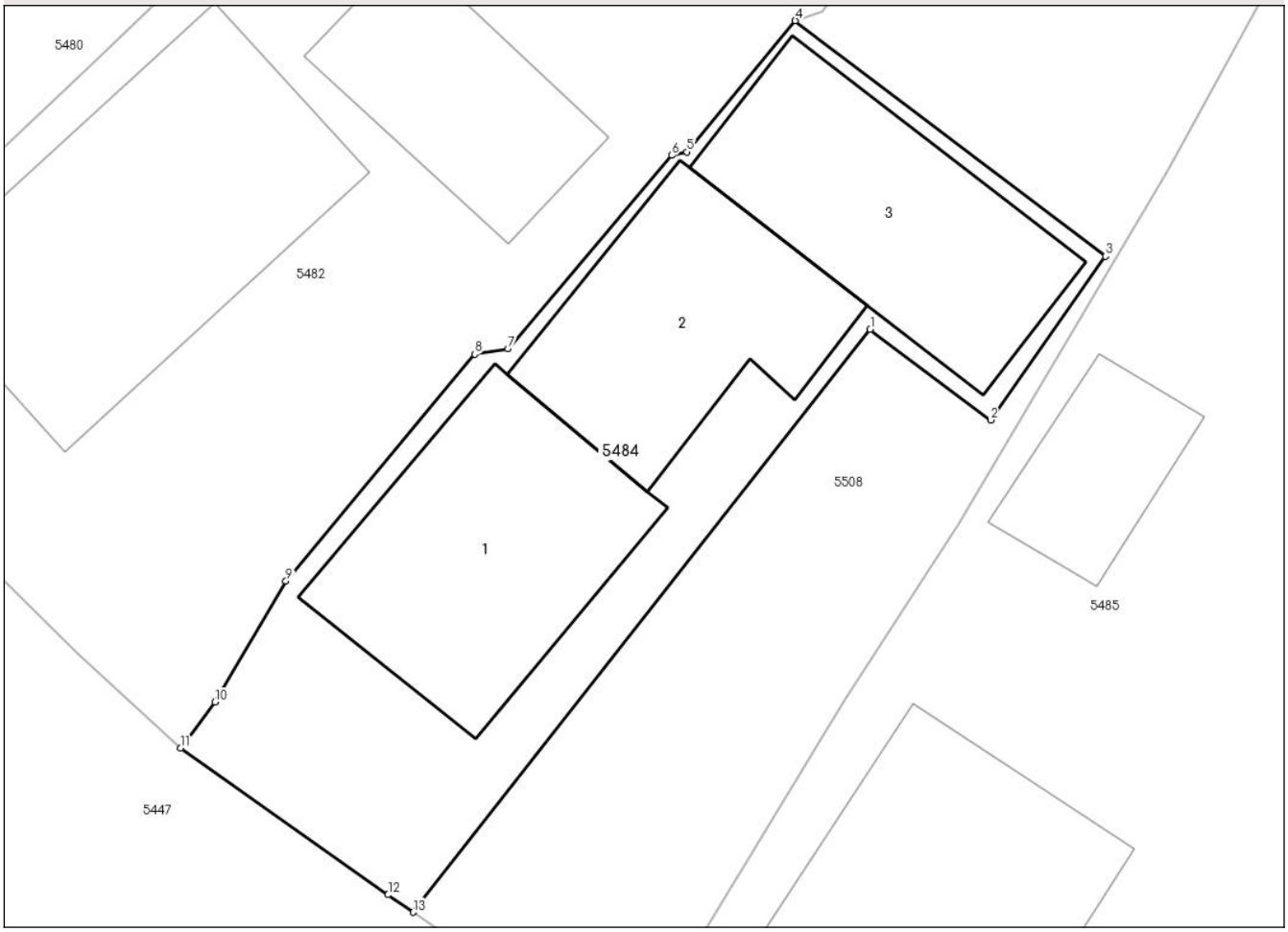

Date referitoare la teren

Crt	Categorie folosință	Intra vilan	Suprafaţa (mp)	Tarla	Parcelă	Nr. topo	Observaţii / Referinţe
1	curti constructii	DA	300	-	-	-	parte din pf. 202

Date referitoare la construcţii

Crt	Număr	Destinaţie construcţie	Supraf. (mp)	Situaţie juridică	Observaţii / Referinţe
A1.1		constructii de locuinte	70	Cu acte	Nr. niveluri:2; S. construita la sol:70 mp; Locuinta, P+M
A1.2		constructii anexa	58	Cu acte	Nr. niveluri:1; S. construita la sol:58 mp; Anexa, P
A1.3		constructii anexa	64	Cu acte	Nr. niveluri:1; S. construita la sol:64 mp; Anexa, P

Lungime Segmente
1) Valorile lungimilor segmentelor sunt obţinute din proiecţie în plan.

Punct început	X / Y	Punct sfârşit	X / Y	Lungime segment (** (m)
1	579.544,646 676.059,768	2	579.548,489 676.056,882	4.806
2	579.548,489 676.056,882	3	579.552,155 676.062,103	6.38

Document care conține date cu caracter personal, protejat de prevederile Regulamentului (UE) nr. 679/2016 și Legii 190/2018

Punct început	X / Y	Punct sfârşit	X / Y	Lungime segment (** (m)
3	579.552,155 676.062,103	4	579.542,255 676.069,618	12.429
4	579.542,255 676.069,618	5	579.538,79 676.065,431	5.435
5	579.538,79 676.065,431	6	579.538,301 676.065,323	0.501
6	579.538,301 676.065,323	7	579.533,076 676.059,158	8.081
7	579.533,076 676.059,158	8	579.532,016 676.058,98	1.075
8	579.532,016 676.058,98	9	579.525,99 676.051,739	9.42
9	579.525,99 676.051,739	10	579.523,72 676.047,88	4.477
10	579.523,72 676.047,88	11	579.522,631 676.046,412	1.828
11	579.522,631 676.046,412	12	579.529,249 676.041,734	8.104
12	579.529,249 676.041,734	13	579.530,056 676.041,18	0.979
13	579.530,056 676.041,18	1	579.544,646 676.059,768	23.63

** Lungimile segmentelor sunt determinate în planul de proiecţie Stereo 70 şi sunt rotunjite la 1 milimetru.
*** Distanţa dintre puncte este formată din segmente cumulate ce sunt mai mici decât valoarea 1 milimetru.

Document care conține date cu caracter personal, protejat de prevederile Regulamentului (UE) nr. 679/2016 și Legii 190/2018

DATE DESPRE IMOBILUL NR. 5485

Oficiul de Cadastru şi Publicitate Imobiliară SUCEAVA
Biroul de Cadastru şi Publicitate Imobiliară Gura Humorului

A. Partea I. Descrierea imobilului

TEREN Intravilan

Adresa: Loc. Ciprian Porumbescu, Jud. Suceava

Nr. Crt	Nr cadastral Nr. topografic	Suprafaţa* (mp)	Observaţii / Referinţe
A1		1.422	Sector cadastral:23 Teren neimprejmuit; Teren partial imprejmuit.

B. Partea II. Proprietari şi acte

Inscrieri privitoare la dreptul de proprietate şi alte drepturi reale		Referinţe
5485 / 03/03/2025		
Act Administrativ nr. 2122, din 09/04/2025 emis de Primaria Comunei Ciprian Porumbescu;		
B1	Inscrierea posesiei, drept de PROPRIETATE, dobandit prin Constituire, cota actuala 1/1	A1
	1) **NEIDENTIFICAT NEIDENTIFICAT**	
Act Normativ nr. 7, din 13/03/1996 emis de Parlamentul Romaniei;		
B2	Se noteaza mentiunea de proprietar neidentificat.	A1

C. Partea III. SARCINI .

Inscrieri privind dezmembramintele dreptului de proprietate, drepturi reale de garanţie şi sarcini	Referinţe
NU SUNT	

Document care conține date cu caracter personal, protejat de prevederile Regulamentului (UE) nr. 679/2016 și Legii 190/2018

Anexa Nr. 1 La Partea I

Teren

Nr cadastral	Suprafaţa (mp)*	Observaţii / Referinţe
	1.422	Teren partial imprejmuit.

* Suprafaţa este determinată in planul de proiecţie Stereo 70.

DETALII LINIARE IMOBIL

Date referitoare la teren

Crt	Categorie folosință	Intra vilan	Suprafaţa (mp)	Tarla	Parcelă	Nr. topo	Observaţii / Referinţe
1	curti constructii	DA	400	-	-	-	parte din pf 202
2	arabil	DA	1.022	-	-	-	parte din pf 202

Date referitoare la construcţii

Crt	Număr	Destinaţie construcţie	Supraf. (mp)	Situaţie juridică	Observaţii / Referinţe
A1.1		constructii de locuinte	97	Fara acte	Nr. niveluri:3; S. construita la sol:97 mp; Locuinta, P+E+M
A1.2		constructii de locuinte	25	Fara acte	Nr. niveluri:1; S. construita la sol:25 mp; Locuinta, P

Lungime Segmente

1) Valorile lungimilor segmentelor sunt obţinute din proiecţie în plan.

Punct început	X / Y	Punct sfârşit	X / Y	Lungime segment (** (m)
1	579.583,427 676.085,407	2	579.585,338 676.089,126	4.181
2	579.585,338 676.089,126	3	579.592,178 676.102,005	14.583

Document care conține date cu caracter personal, protejat de prevederile Regulamentului (UE) nr. 679/2016 și Legii 190/2018

Punct început	X / Y	Punct sfârşit	X / Y	Lungime segment (** (m)
3	579.592,178 676.102,005	4	579.578,629 676.109,733	15.598
4	579.578,629 676.109,733	5	579.569,841 676.093,58	18.389
5	579.569,841 676.093,58	6	579.560,5 676.076,512	19.457
6	579.560,5 676.076,512	7	579.554,171 676.064,846	13.272
7	579.554,171 676.064,846	8	579.547,479 676.053,601	13.086
8	579.547,479 676.053,601	9	579.543,87 676.047,997	6.666
9	579.543,87 676.047,997	10	579.536,868 676.036,503	13.459
10	579.536,868 676.036,503	11	579.549,104 676.029,035	14.335
11	579.549,104 676.029,035	12	579.553,0 676.026,329	4.744
12	579.553,0 676.026,329	13	579.554,347 676.028,783	2.799
13	579.554,347 676.028,783	14	579.557,048 676.033,991	5.867
14	579.557,048 676.033,991	15	579.559,93 676.039,154	5.913
15	579.559,93 676.039,154	16	579.562,275 676.043,765	5.173
16	579.562,275 676.043,765	17	579.564,418 676.048,087	4.824
17	579.564,418 676.048,087	18	579.567,715 676.054,846	7.52
18	579.567,715 676.054,846	19	579.571,752 676.062,542	8.691
19	579.571,752 676.062,542	20	579.577,173 676.073,235	11.989
20	579.577,173 676.073,235	1	579.583,427 676.085,407	13.685

**** Lungimile segmentelor sunt determinate în planul de proiecţie Stereo 70 şi sunt rotunjite la 1 milimetru.**
***** Distanţa dintre puncte este formată din segmente cumulate ce sunt mai mici decât valoarea 1 milimetru.**

Document care conține date cu caracter personal, protejat de prevederile Regulamentului (UE) nr. 679/2016 și Legii 190/2018

DATE DESPRE IMOBILUL NR. 5486

Oficiul de Cadastru şi Publicitate Imobiliară SUCEAVA
Biroul de Cadastru şi Publicitate Imobiliară Gura Humorului

A. Partea I. Descrierea imobilului

TEREN Intravilan

Adresa: Loc. Ciprian Porumbescu, Jud. Suceava

Nr. Crt	Nr cadastral Nr. topografic	Suprafaţa* (mp)	Observaţii / Referinţe
A1		1.000	Sector cadastral:23 Teren neimprejmuit; Imobil partial imprejmuit.

Construcţii

Crt	Nr cadastral Nr. topografic	Adresa	Observaţii / Referinţe
A1.1		Loc. Ciprian Porumbescu, Jud. Suceava	Nr. niveluri:1; S. construita la sol:80 mp; Locuinta, P

B. Partea II. Proprietari şi acte

Inscrieri privitoare la dreptul de proprietate şi alte drepturi reale		Referinţe
5486 / 03/03/2025		
Act Administrativ nr. hotarare nr. 54, din 27/11/2006 emis de PRIMARIA CIPRIAN PORUMBESCU;		
B1	Intabulare, drept de PROPRIETATE, dobandit prin Constituire, cota actuala 1/1, cota initiala 1/1	A1
	1) **COMUNA CIPRIAN PORUMBESCU DOMENIUL PRIVAT**, CIF:16391789	
Act Administrativ nr. 2122, din 09/04/2025 emis de Primaria comunei Ciprian Porumbescu;		
B2	Intabulare, drept de PROPRIETATE, dobandit prin Construire, cota actuala 1/1	A1.1
	1) **ŢURCAN VASILE**	

C. Partea III. SARCINI

Inscrieri privind dezmembramintele dreptului de proprietate, drepturi reale de garanţie şi sarcini		Referinţe
5486 / 03/03/2025		
Act Administrativ nr. 1899, din 27/07/2005 emis de Primaria Ciprian Porumbescu;		
C1	Intabulare, drept de CONCESIUNEpe durata de 49 ani, dobandit prin Lege, cota actuala 1/1	A1
	1) **ŢURCAN VASILE**	

Document care conține date cu caracter personal, protejat de prevederile Regulamentului (UE) nr. 679/2016 și Legii 190/2018

Anexa Nr. 1 La Partea I

Teren

Nr cadastral	Suprafaţa (mp)*	Observaţii / Referinţe
	1.000	Imobil partial imprejmuit.

* Suprafaţa este determinată in planul de proiecţie Stereo 70.

DETALII LINIARE IMOBIL

Date referitoare la teren

Crt	Categorie folosință	Intra vilan	Suprafaţa (mp)	Tarla	Parcelă	Nr. topo	Observaţii / Referinţe
1	curti constructii	DA	300	-	-	-	parte din pf. 202
2	arabil	DA	700	-	-	-	parte din pf 202

Date referitoare la construcţii

Crt	Număr	Destinaţie construcţie	Supraf. (mp)	Situaţie juridică	Observaţii / Referinţe
A1.1		constructii de locuinte	80	Cu acte	Nr. niveluri:1; S. construita la sol:80 mp; Locuinta, P
A1.2		constructii anexa	14	Fara acte	Nr. niveluri:1; S. construita la sol:14 mp; Anexa, P
A1.3		constructii anexa	15	Fara acte	Nr. niveluri:1; S. construita la sol:15 mp; Anexa, P

Lungime Segmente

1) Valorile lungimilor segmentelor sunt obţinute din proiecţie în plan.

Punct început	X / Y	Punct sfârşit	X / Y	Lungime segment (** (m)
1	579.597,527 676.078,376	2	579.583,427 676.085,407	15.756

Document care conține date cu caracter personal, protejat de prevederile Regulamentului (UE) nr. 679/2016 și Legii 190/2018

Punct început	X / Y	Punct sfârşit	X / Y	Lungime segment (** (m)
2	579.583,427 676.085,407	3	579.577,173 676.073,235	13.685
3	579.577,173 676.073,235	4	579.571,752 676.062,542	11.989
4	579.571,752 676.062,542	5	579.567,715 676.054,846	8.691
5	579.567,715 676.054,846	6	579.564,418 676.048,087	7.52
6	579.564,418 676.048,087	7	579.562,275 676.043,765	4.824
7	579.562,275 676.043,765	8	579.559,93 676.039,154	5.173
8	579.559,93 676.039,154	9	579.557,048 676.033,991	5.913
9	579.557,048 676.033,991	10	579.554,347 676.028,783	5.867
10	579.554,347 676.028,783	11	579.557,837 676.026,774	4.027
11	579.557,837 676.026,774	12	579.558,963 676.028,44	2.011
12	579.558,963 676.028,44	13	579.569,822 676.023,157	12.076
13	579.569,822 676.023,157	14	579.572,433 676.028,146	5.631
14	579.572,433 676.028,146	15	579.576,231 676.035,577	8.345
15	579.576,231 676.035,577	16	579.582,017 676.046,843	12.665
16	579.582,017 676.046,843	17	579.583,272 676.049,57	3.002
17	579.583,272 676.049,57	18	579.586,424 676.056,42	7.54
18	579.586,424 676.056,42	19	579.588,968 676.061,581	5.754
19	579.588,968 676.061,581	1	579.597,527 676.078,376	18.85

**** Lungimile segmentelor sunt determinate în planul de proiecţie Stereo 70 şi sunt rotunjite la 1 milimetru.**
***** Distanţa dintre puncte este formată din segmente cumulate ce sunt mai mici decât valoarea 1 milimetru.**

Document care conține date cu caracter personal, protejat de prevederile Regulamentului (UE) nr. 679/2016 și Legii 190/2018

DATE DESPRE IMOBILUL NR. 5487

Oficiul de Cadastru şi Publicitate Imobiliară SUCEAVA
Biroul de Cadastru şi Publicitate Imobiliară Gura Humorului

A. Partea I. Descrierea imobilului

TEREN Intravilan

Adresa: Loc. Ciprian Porumbescu, Jud. Suceava

Nr. Crt	Nr cadastral Nr. topografic	Suprafaţa* (mp)	Observaţii / Referinţe
A1		293	Sector cadastral:23 Teren neimprejmuit; Teren partial imprejmuit.

B. Partea II. Proprietari şi acte

Inscrieri privitoare la dreptul de proprietate şi alte drepturi reale		Referinţe
5487 / 03/03/2025		
Act Administrativ nr. 2122, din 09/04/2025 emis de Primaria Comunei Ciprian Porumbescu;		
B1	Inscrierea posesiei, drept de PROPRIETATE, dobandit prin Constituire, cota actuala 1/1	A1
	1) **NEIDENTIFICAT NEIDENTIFICAT**	
Act Normativ nr. 7, din 13/03/1996 emis de Parlamentul Romaniei;		
B2	Se noteaza mentiunea de proprietar neidentificat.	A1

C. Partea III. SARCINI .

Inscrieri privind dezmembramintele dreptului de proprietate, drepturi reale de garanţie şi sarcini	Referinţe
NU SUNT	

Document care conține date cu caracter personal, protejat de prevederile Regulamentului (UE) nr. 679/2016 și Legii 190/2018

Anexa Nr. 1 La Partea I

Teren

Nr cadastral	Suprafaţa (mp)*	Observaţii / Referinţe
	293	Teren partial imprejmuit.

* Suprafaţa este determinată in planul de proiecţie Stereo 70.

DETALII LINIARE IMOBIL

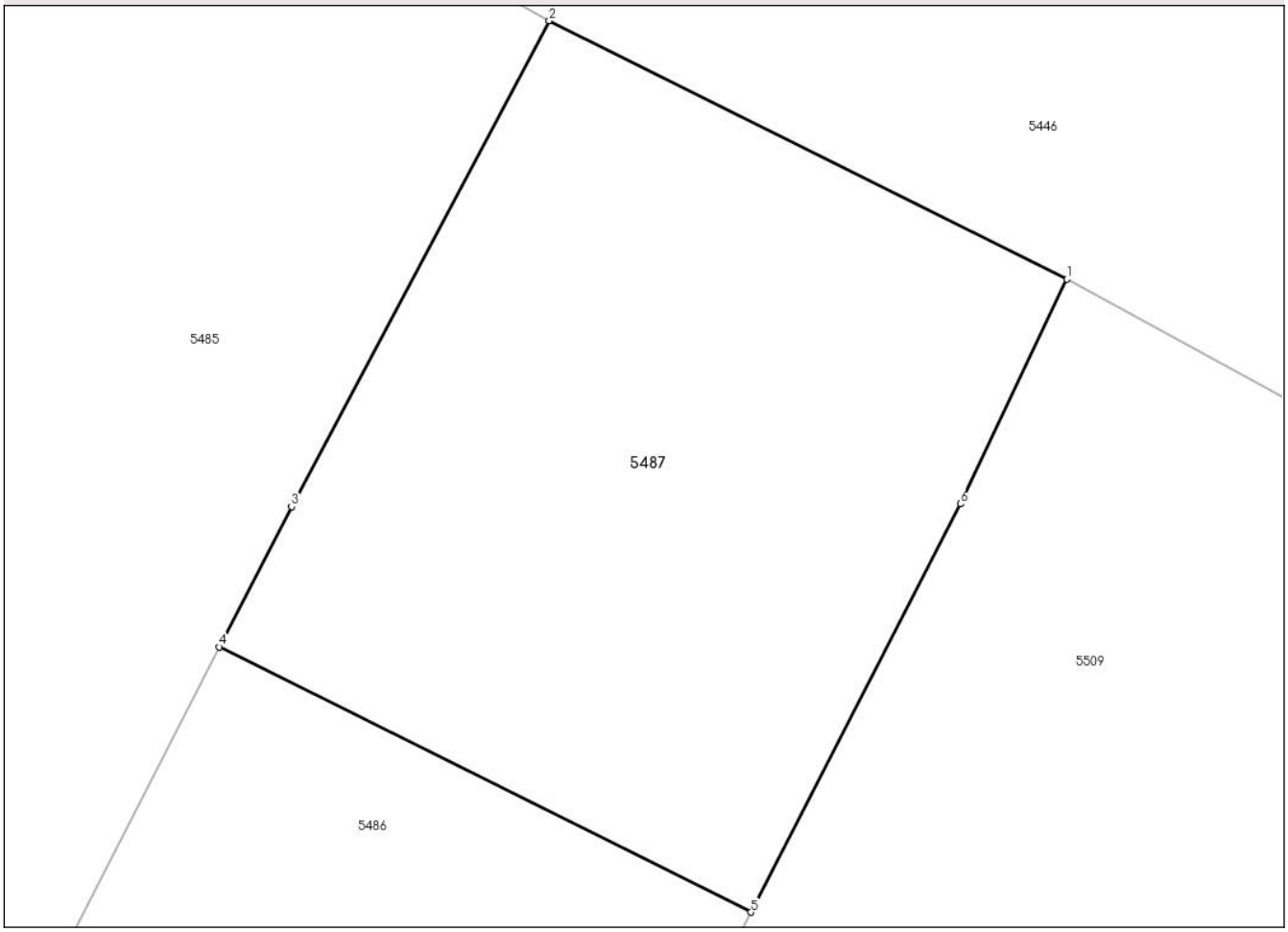

Date referitoare la teren

Crt	Categorie folosință	Intra vilan	Suprafaţa (mp)	Tarla	Parcelă	Nr. topo	Observaţii / Referinţe
1	arabil	DA	293	-	-	-	parte din pf 202

Lungime Segmente
1) Valorile lungimilor segmentelor sunt obţinute din proiecţie în plan.

Punct început	X / Y	Punct sfârşit	X / Y	Lungime segment (** (m)
1	579.605,906 676.095,159	2	579.592,178 676.102,005	15.34
2	579.592,178 676.102,005	3	579.585,338 676.089,126	14.583
3	579.585,338 676.089,126	4	579.583,427 676.085,407	4.181
4	579.583,427 676.085,407	5	579.597,527 676.078,376	15.756
5	579.597,527 676.078,376	6	579.603,084 676.089,2	12.167

Document care conține date cu caracter personal, protejat de prevederile Regulamentului (UE) nr. 679/2016 și Legii 190/2018

Punct început	X / Y	Punct sfârşit	X / Y	Lungime segment (** (m)
6	579.603,084 676.089,2	1	579.605,906 676.095,159	6.593

** Lungimile segmentelor sunt determinate în planul de proiecţie Stereo 70 şi sunt rotunjite la 1 milimetru.
*** Distanţa dintre puncte este formată din segmente cumulate ce sunt mai mici decât valoarea 1 milimetru.

Document care conține date cu caracter personal, protejat de prevederile Regulamentului (UE) nr. 679/2016 și Legii 190/2018

DATE DESPRE IMOBILUL NR. 5488

Oficiul de Cadastru şi Publicitate Imobiliară SUCEAVA
Biroul de Cadastru şi Publicitate Imobiliară Gura Humorului

A. Partea I. Descrierea imobilului

TEREN Intravilan

Adresa: Loc. Ciprian Porumbescu, Jud. Suceava

Nr. Crt	Nr cadastral Nr. topografic	Suprafaţa* (mp)	Observaţii / Referinţe
A1		500	Sector cadastral:23 Teren neimprejmuit; Imobil partial imprejmuit.

Construcţii

Crt	Nr cadastral Nr. topografic	Adresa	Observaţii / Referinţe
A1.1		Loc. Ciprian Porumbescu, Jud. Suceava	Nr. niveluri:1; S. construita la sol:73 mp; Locuinta, P
A1.2		Loc. Ciprian Porumbescu, Jud. Suceava	Nr. niveluri:1; S. construita la sol:23 mp; Anexa, P

B. Partea II. Proprietari şi acte

Inscrieri privitoare la dreptul de proprietate şi alte drepturi reale		Referinţe
5488 / 03/03/2025		
Act Administrativ nr. hotarare nr. 54, din 27/11/2006 emis de PRIMARIA CIPRIAN PORUMBESCU;		
B1	Intabulare, drept de PROPRIETATE, dobandit prin Constituire, cota actuala 1/1, cota initiala 1/1	A1
	1) **COMUNA CIPRIAN PORUMBESCU DOMENIUL PRIVAT**, CIF:16391789	
Act Administrativ nr. 2122, din 09/04/2025 emis de Primaria comunei Ciprian Porumbescu;		
B2	Intabulare, drept de PROPRIETATE, dobandit prin Construire, cota actuala 1/1	A1.1, A1.2
	1) **CORLĂȚAN CĂTĂLIN** DEFUNCT:Da 2) **CORLĂȚAN MIHAELA-EMILIA**	

C. Partea III. SARCINI

Inscrieri privind dezmembramintele dreptului de proprietate, drepturi reale de garanţie şi sarcini		Referinţe
5488 / 03/03/2025		
Act Administrativ nr. 10, din 04/04/2008 emis de Primaria Ciprian Porumbescu;		
C1	Intabulare, drept de FOLOSINTAgratuită pe durata existenței locuinței proprietate personală, dobandit prin Lege, cota actuala 1/1	A1
	1) **CORLĂȚAN CĂTĂLIN** DEFUNCT:Da	

Document care conține date cu caracter personal, protejat de prevederile Regulamentului (UE) nr. 679/2016 și Legii 190/2018

Anexa Nr. 1 La Partea I

Teren

Nr cadastral	Suprafaţa (mp)*	Observaţii / Referinţe
	500	Imobil partial imprejmuit.

* Suprafaţa este determinată in planul de proiecţie Stereo 70.

DETALII LINIARE IMOBIL

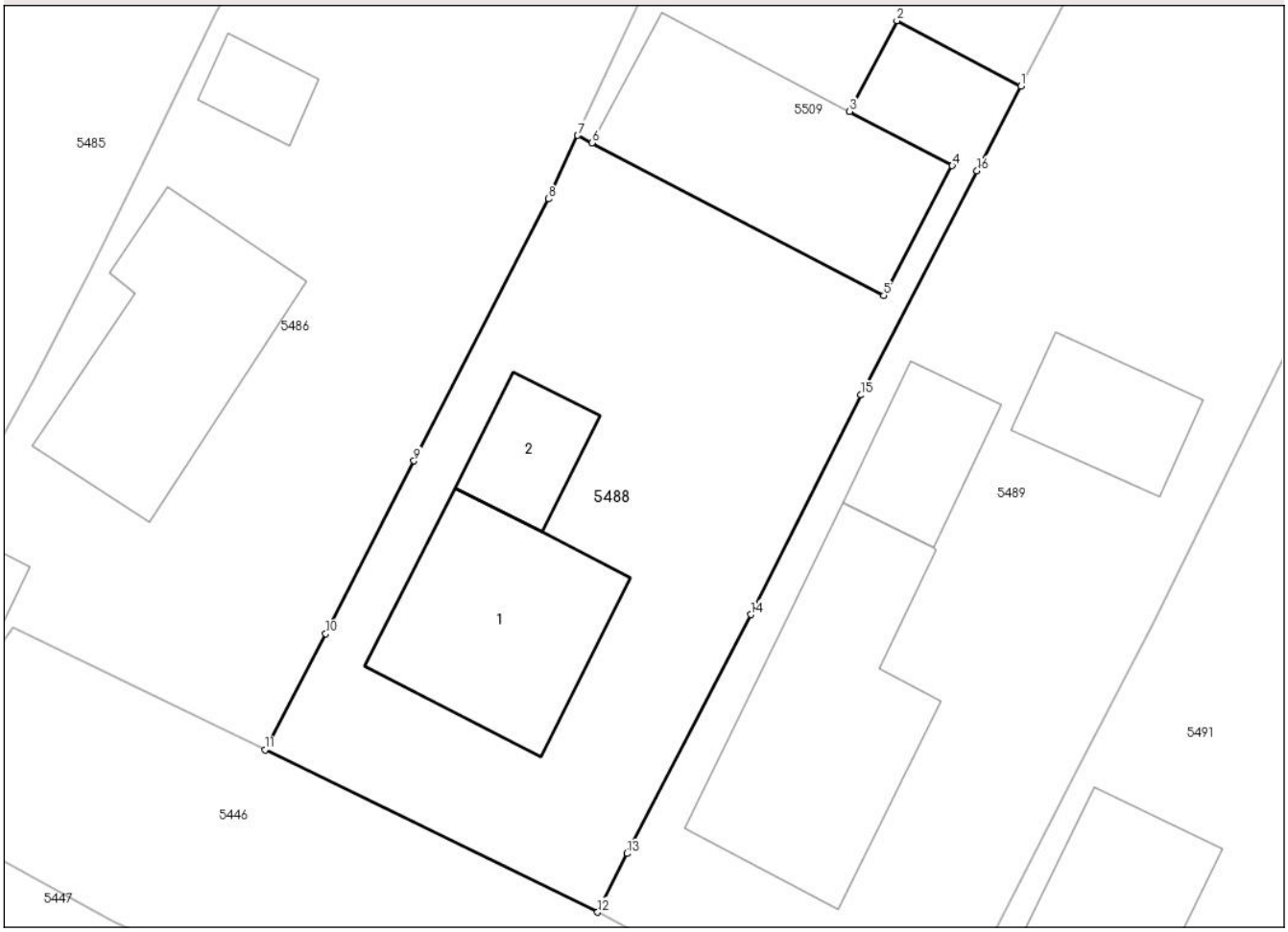

Date referitoare la teren

Crt	Categorie folosință	Intra vilan	Suprafaţa (mp)	Tarla	Parcelă	Nr. topo	Observaţii / Referinţe
1	curti constructii	DA	500	-	-	-	Parte din pf. 202

Date referitoare la construcţii

Crt	Număr	Destinaţie construcţie	Supraf. (mp)	Situaţie juridică	Observaţii / Referinţe
A1.1		constructii de locuinte	73	Cu acte	Nr. niveluri:1; S. construita la sol:73 mp; Locuinta, P
A1.2		constructii anexa	23	Cu acte	Nr. niveluri:1; S. construita la sol:23 mp; Anexa, P

Lungime Segmente
1) Valorile lungimilor segmentelor sunt obţinute din proiecţie în plan.

Punct început	X / Y	Punct sfârşit	X / Y	Lungime segment (** (m)
1	579.602,351 676.051,691	2	579.597,011 676.054,5	6.034
2	579.597,011 676.054,5	3	579.594,978 676.050,598	4.4
3	579.594,978 676.050,598	4	579.599,392 676.048,27	4.99

Document care conține date cu caracter personal, protejat de prevederile Regulamentului (UE) nr. 679/2016 și Legii 190/2018

Punct început	X / Y	Punct sfârşit	X / Y	Lungime segment (** (m)
4	579.599,392 676.048,27	5	579.596,45 676.042,692	6.306
5	579.596,45 676.042,692	6	579.583,884 676.049,251	14.175
6	579.583,884 676.049,251	7	579.583,272 676.049,57	0.69
7	579.583,272 676.049,57	8	579.582,017 676.046,843	3.002
8	579.582,017 676.046,843	9	579.576,231 676.035,577	12.665
9	579.576,231 676.035,577	10	579.572,433 676.028,146	8.345
10	579.572,433 676.028,146	11	579.569,822 676.023,157	5.631
11	579.569,822 676.023,157	12	579.584,129 676.016,18	15.918
12	579.584,129 676.016,18	13	579.585,397 676.018,7	2.821
13	579.585,397 676.018,7	14	579.590,722 676.028,971	11.569
14	579.590,722 676.028,971	15	579.595,465 676.038,41	10.564
15	579.595,465 676.038,41	16	579.600,456 676.048,055	10.86
16	579.600,456 676.048,055	1	579.602,351 676.051,691	4.1

** Lungimile segmentelor sunt determinate în planul de proiecţie Stereo 70 şi sunt rotunjite la 1 milimetru.
*** Distanţa dintre puncte este formată din segmente cumulate ce sunt mai mici decât valoarea 1 milimetru.

Document care conține date cu caracter personal, protejat de prevederile Regulamentului (UE) nr. 679/2016 și Legii 190/2018

DATE DESPRE IMOBILUL NR. 5489

Oficiul de Cadastru şi Publicitate Imobiliară SUCEAVA
Biroul de Cadastru şi Publicitate Imobiliară Gura Humorului

A. Partea I. Descrierea imobilului

TEREN Intravilan

Adresa: Loc. Ciprian Porumbescu, Jud. Suceava

Nr. Crt	Nr cadastral Nr. topografic	Suprafaţa* (mp)	Observaţii / Referinţe
A1		1.000	Sector cadastral:23 Teren neimprejmuit; Imobil partial imprejmuit.

Construcţii

Crt	Nr cadastral Nr. topografic	Adresa	Observaţii / Referinţe
A1.1		Loc. Ciprian Porumbescu, Jud. Suceava	Nr. niveluri:1; S. construita la sol:100 mp; Locuinta, P

B. Partea II. Proprietari şi acte

Inscrieri privitoare la dreptul de proprietate şi alte drepturi reale		Referinţe
5489 / 03/03/2025		
Act Administrativ nr. hotarare nr. 54, din 27/11/2006 emis de PRIMARIA CIPRIAN PORUMBESCU;		
B1	Intabulare, drept de PROPRIETATE, dobandit prin Constituire, cota actuala 1/1, cota initiala 1/1	A1
	1) **COMUNA CIPRIAN PORUMBESCU DOMENIUL PRIVAT**, CIF:16391789	
Act Administrativ nr. 2122, din 09/04/2025 emis de Primaria comunei Ciprian Porumbescu;		
B2	Intabulare, drept de PROPRIETATE, dobandit prin Construire, cota actuala 1/1	A1.1
	1) **BACIU CONSTANTIN-VASILE** 2) **BACIU ELENA**	

C. Partea III. SARCINI

Inscrieri privind dezmembramintele dreptului de proprietate, drepturi reale de garanţie şi sarcini		Referinţe
5489 / 03/03/2025		
Act Administrativ nr. 1899, din 25/03/2003 emis de Primaria Ciprian Porumbescu;		
C1	Intabulare, drept de CONCESIUNEpe o perioada de 49 de ani, dobandit prin Lege, cota actuala 1/1	A1
	1) **BACIU CONSTANTIN-VASILE** 2) **BACIU ELENA**	

Document care conține date cu caracter personal, protejat de prevederile Regulamentului (UE) nr. 679/2016 și Legii 190/2018

Anexa Nr. 1 La Partea I

Teren

Nr cadastral	Suprafaţa (mp)*	Observaţii / Referinţe
	1.000	Imobil partial imprejmuit.

* Suprafaţa este determinată in planul de proiecţie Stereo 70.

DETALII LINIARE IMOBIL

Date referitoare la teren

Crt	Categorie folosință	Intra vilan	Suprafaţa (mp)	Tarla	Parcelă	Nr. topo	Observaţii / Referinţe
1	curti constructii	DA	500	-	-	-	Parte din pf. 202
2	arabil	DA	500	-	-	-	parte din pf 202

Date referitoare la construcţii

Crt	Număr	Destinaţie construcţie	Supraf. (mp)	Situaţie juridică	Observaţii / Referinţe
A1.1		constructii de locuinte	100	Cu acte	Nr. niveluri:1; S. construita la sol:100 mp; Locuinta, P
A1.2		constructii anexa	30	Fara acte	Nr. niveluri:1; S. construita la sol:30 mp; Anexa, P
A1.3		constructii anexa	32	Fara acte	Nr. niveluri:1; S. construita la sol:32 mp; Anexa, P

Lungime Segmente

1) Valorile lungimilor segmentelor sunt obţinute din proiecţie în plan.

Punct început	X / Y	Punct sfârşit	X / Y	Lungime segment (**) (m)
1	579.621,854 676.056,742	2	579.626,339 676.065,736	10.05

Document care conține date cu caracter personal, protejat de prevederile Regulamentului (UE) nr. 679/2016 și Legii 190/2018

Punct început	X / Y	Punct sfârşit	X / Y	Lungime segment (** (m)
2	579.626,339 676.065,736	3	579.627,06 676.067,183	1.617
3	579.627,06 676.067,183	4	579.613,954 676.074,106	14.822
4	579.613,954 676.074,106	5	579.612,404 676.071,121	3.363
5	579.612,404 676.071,121	6	579.602,351 676.051,691	21.877
6	579.602,351 676.051,691	7	579.600,456 676.048,055	4.1
7	579.600,456 676.048,055	8	579.595,465 676.038,41	10.86
8	579.595,465 676.038,41	9	579.590,722 676.028,971	10.564
9	579.590,722 676.028,971	10	579.585,397 676.018,7	11.569
10	579.585,397 676.018,7	11	579.584,129 676.016,18	2.821
11	579.584,129 676.016,18	12	579.598,03 676.008,837	15.721
12	579.598,03 676.008,837	13	579.599,976 676.012,882	4.489
13	579.599,976 676.012,882	14	579.604,724 676.022,251	10.503
14	579.604,724 676.022,251	15	579.608,05 676.028,625	7.19
15	579.608,05 676.028,625	16	579.614,28 676.041,32	14.141
16	579.614,28 676.041,32	1	579.621,854 676.056,742	17.181

** Lungimile segmentelor sunt determinate în planul de proiecţie Stereo 70 şi sunt rotunjite la 1 milimetru.
*** Distanţa dintre puncte este formată din segmente cumulate ce sunt mai mici decât valoarea 1 milimetru.

Document care conține date cu caracter personal, protejat de prevederile Regulamentului (UE) nr. 679/2016 și Legii 190/2018

DATE DESPRE IMOBILUL NR. 5490

Oficiul de Cadastru şi Publicitate Imobiliară SUCEAVA
Biroul de Cadastru şi Publicitate Imobiliară Gura Humorului

A. Partea I. Descrierea imobilului

TEREN Intravilan

Adresa: Loc. Ciprian Porumbescu, Jud. Suceava

Nr. Crt	Nr cadastral Nr. topografic	Suprafaţa* (mp)	Observaţii / Referinţe
A1		214	Sector cadastral:23 Teren neimprejmuit;

B. Partea II. Proprietari şi acte

Inscrieri privitoare la dreptul de proprietate şi alte drepturi reale		Referinţe
5490 / 03/03/2025		
Act Administrativ nr. 2122, din 09/04/2025 emis de Primaria Comunei Ciprian Porumbescu;		
B1	Inscrierea posesiei, drept de PROPRIETATE, dobandit prin Constituire, cota actuala 1/1	A1
	1) **NEIDENTIFICAT NEIDENTIFICAT**	
Act Normativ nr. 7, din 13/03/1996 emis de Parlamentul Romaniei;		
B2	Se noteaza mentiunea de proprietar neidentificat.	A1

C. Partea III. SARCINI .

Inscrieri privind dezmembramintele dreptului de proprietate, drepturi reale de garanţie şi sarcini	Referinţe
NU SUNT	

Document care conține date cu caracter personal, protejat de prevederile Regulamentului (UE) nr. 679/2016 și Legii 190/2018

Anexa Nr. 1 La Partea I

Teren

Nr cadastral	Suprafaţa (mp)*	Observaţii / Referinţe
	214	

* Suprafaţa este determinată in planul de proiecţie Stereo 70.

DETALII LINIARE IMOBIL

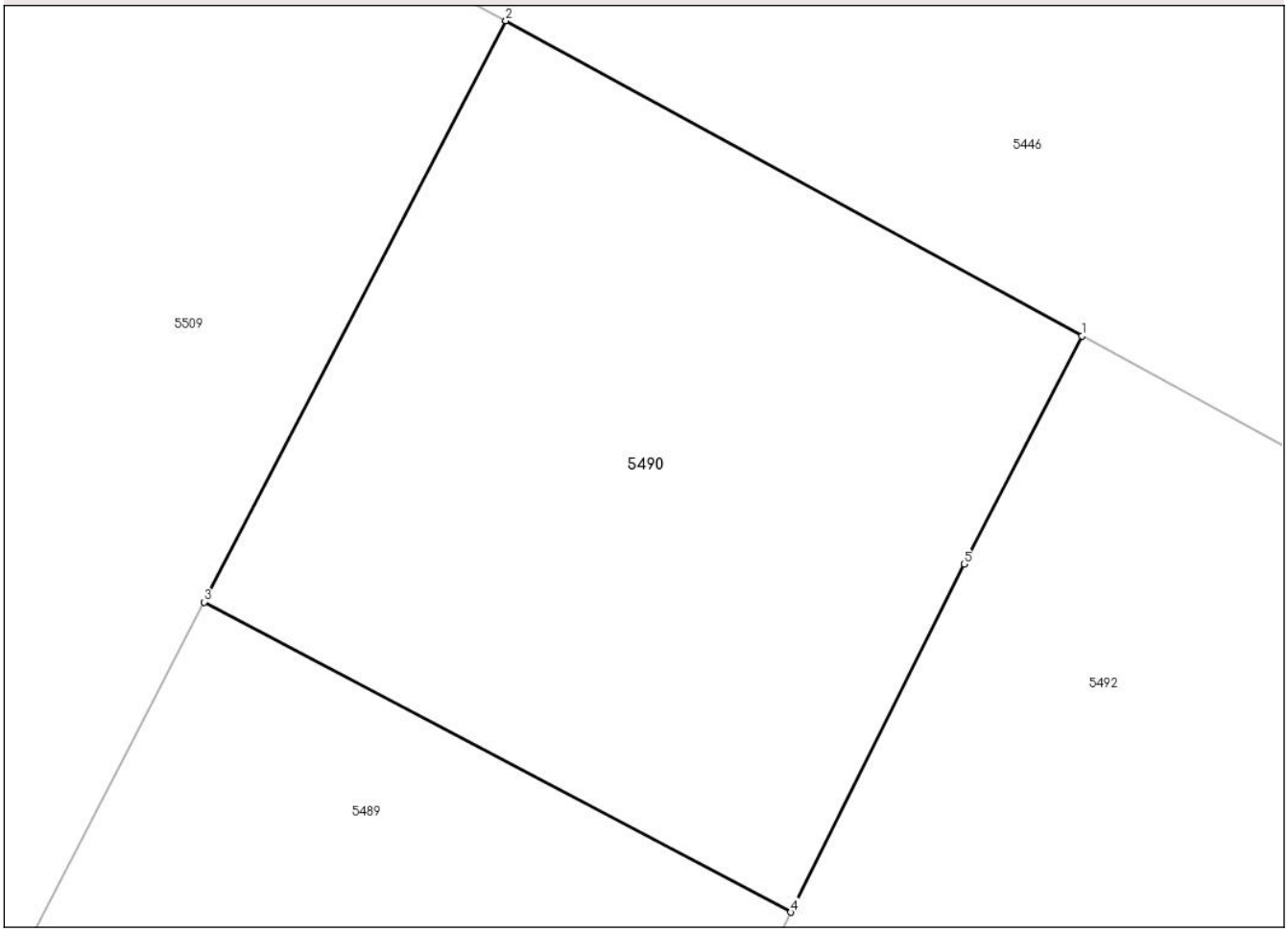

Date referitoare la teren

Crt	Categorie folosință	Intra vilan	Suprafaţa (mp)	Tarla	Parcelă	Nr. topo	Observaţii / Referinţe
1	arabil	DA	214	-	-	-	

Lungime Segmente
1) Valorile lungimilor segmentelor sunt obţinute din proiecţie în plan.

Punct început	X / Y	Punct sfârşit	X / Y	Lungime segment (** (m)
1	579.633,569 676.080,048	2	579.620,694 676.087,081	14.671
2	579.620,694 676.087,081	3	579.613,954 676.074,106	14.621
3	579.613,954 676.074,106	4	579.627,06 676.067,183	14.822
4	579.627,06 676.067,183	5	579.630,934 676.074,952	8.681
5	579.630,934 676.074,952	1	579.633,569 676.080,048	5.737

Document care conține date cu caracter personal, protejat de prevederile Regulamentului (UE) nr. 679/2016 și Legii 190/2018

** Lungimile segmentelor sunt determinate în planul de proiecţie Stereo 70 şi sunt rotunjite la 1 milimetru.
*** Distanţa dintre puncte este formată din segmente cumulate ce sunt mai mici decât valoarea 1 milimetru.

Document care conține date cu caracter personal, protejat de prevederile Regulamentului (UE) nr. 679/2016 și Legii 190/2018

DATE DESPRE IMOBILUL NR. 5491

Oficiul de Cadastru şi Publicitate Imobiliară SUCEAVA
Biroul de Cadastru şi Publicitate Imobiliară Gura Humorului

A. Partea I. Descrierea imobilului

TEREN Intravilan

Adresa: Loc. Ciprian Porumbescu, Jud. Suceava

Nr. Crt	Nr cadastral Nr. topografic	Suprafaţa* (mp)	Observaţii / Referinţe
A1	30836	1.000	Sector cadastral:23 Teren neimprejmuit;

Construcţii

Crt	Nr cadastral Nr. topografic	Adresa	Observaţii / Referinţe
A1.1	30836-C1	Loc. Ciprian Porumbescu, Jud. Suceava	Nr. niveluri:1; S. construita la sol:55 mp; Locuinta, P

B. Partea II. Proprietari şi acte

Inscrieri privitoare la dreptul de proprietate şi alte drepturi reale		Referinţe
1557 / 04/04/2000		
Act Administrativ nr. 1, din 05/02/2000 emis de Primaria com. Ciprian Porumbescu;		
B2	Intabulare, drept de PROPRIETATE, dobandit prin Lege, cota actuala 1/1, cota initiala 1/1	A1
	1) **STATUL ROMAN**, CIF:9999999999999, LIPSA CUI	
	OBSERVATII: (provenita din conversia CF 2820 Stupca)	
24767 / 20/05/2015		
Act Notarial nr. 1555-contract de vanzare, din 19/05/2015 emis de BIN Busuioc Ovidiu;		
B3	Intabulare, drept de PROPRIETATE, dobandit prin Conventie, cota actuala 1/1, cota initiala 1/1	A1.1
	1) **MILEA GHEORGHE VALENTIN**, necasatorit	

C. Partea III. SARCINI

Inscrieri privind dezmembramintele dreptului de proprietate, drepturi reale de garanţie şi sarcini		Referinţe
1557 / 04/04/2000		
Act Administrativ nr. 3427, din 24/12/1999 emis de Primaria comunei C.Porumbescu;		
C1	Intabulare, drept de CONCESIUNEpe o perioada de 49 ani, dobandit prin Lege, cota actuala 1/1	A1
	1) **PELMUS DANIELA**, LIPSA CNP	
	OBSERVATII: (provenita din conversia CF 2820 Stupca)	

Document care conține date cu caracter personal, protejat de prevederile Regulamentului (UE) nr. 679/2016 și Legii 190/2018

Anexa Nr. 1 La Partea I

Teren

Nr cadastral	Suprafaţa (mp)*	Observaţii / Referinţe
30836	1.000	

* Suprafaţa este determinată in planul de proiecţie Stereo 70.

DETALII LINIARE IMOBIL

Date referitoare la teren

Crt	Categorie folosință	Intra vilan	Suprafaţa (mp)	Tarla	Parcelă	Nr. topo	Observaţii / Referinţe
1	curti constructii	DA	268	-	-	-	parte din pf 202/14, parte din pf 860
2	altele	DA	732	-	-	-	parte din pf 202/14, parte din pf 860

Date referitoare la construcţii

Crt	Număr	Destinaţie construcţie	Supraf. (mp)	Situaţie juridică	Observaţii / Referinţe
A1.1	30836-C1	constructii de locuinte	55	Cu acte	Nr. niveluri:1; S. construita la sol:55 mp; Locuinta, P

Lungime Segmente
1) Valorile lungimilor segmentelor sunt obţinute din proiecţie în plan.

Punct început	X / Y	Punct sfârşit	X / Y	Lungime segment (** (m)
1	579.639,996 676.056,785	2	579.641,157 676.059,042	2.538
2	579.641,157 676.059,042	3	579.626,339 676.065,736	16.26
3	579.626,339 676.065,736	4	579.621,854 676.056,742	10.05

Document care conține date cu caracter personal, protejat de prevederile Regulamentului (UE) nr. 679/2016 și Legii 190/2018

Punct început	X / Y	Punct sfârşit	X / Y	Lungime segment (** (m)
4	579.621,854 676.056,742	5	579.614,28 676.041,32	17.181
5	579.614,28 676.041,32	6	579.608,05 676.028,625	14.141
6	579.608,05 676.028,625	7	579.604,724 676.022,251	7.19
7	579.604,724 676.022,251	8	579.599,976 676.012,882	10.503
8	579.599,976 676.012,882	9	579.598,03 676.008,837	4.489
9	579.598,03 676.008,837	10	579.612,044 676.002,506	15.378
10	579.612,044 676.002,506	11	579.613,119 676.004,401	2.179
11	579.613,119 676.004,401	12	579.616,994 676.011,932	8.469
12	579.616,994 676.011,932	13	579.621,585 676.021,141	10.29
13	579.621,585 676.021,141	14	579.625,027 676.028,249	7.898
14	579.625,027 676.028,249	15	579.633,302 676.043,77	17.589
15	579.633,302 676.043,77	1	579.639,996 676.056,785	14.636

** Lungimile segmentelor sunt determinate în planul de proiecţie Stereo 70 şi sunt rotunjite la 1 milimetru.
*** Distanţa dintre puncte este formată din segmente cumulate ce sunt mai mici decât valoarea 1 milimetru.

Document care conține date cu caracter personal, protejat de prevederile Regulamentului (UE) nr. 679/2016 și Legii 190/2018

DATE DESPRE IMOBILUL NR. 5492

Oficiul de Cadastru şi Publicitate Imobiliară SUCEAVA
Biroul de Cadastru şi Publicitate Imobiliară Gura Humorului

A. Partea I. Descrierea imobilului

TEREN Intravilan

Adresa: Loc. Ciprian Porumbescu, Jud. Suceava

Nr. Crt	Nr cadastral Nr. topografic	Suprafaţa* (mp)	Observaţii / Referinţe
A1		252	Sector cadastral:23 Teren neimprejmuit;

B. Partea II. Proprietari şi acte

Inscrieri privitoare la dreptul de proprietate şi alte drepturi reale		Referinţe
5492 / 03/03/2025		
Act Administrativ nr. 2122, din 09/04/2025 emis de Primaria Comunei Ciprian Porumbescu;		
B1	Inscrierea posesiei, drept de PROPRIETATE, dobandit prin Constituire, cota actuala 1/1	A1
	1) **NEIDENTIFICAT NEIDENTIFICAT**	
Act Normativ nr. 7, din 13/03/1996 emis de Parlamentul Romaniei;		
B2	Se noteaza mentiunea de proprietar neidentificat.	A1

C. Partea III. SARCINI .

Inscrieri privind dezmembramintele dreptului de proprietate, drepturi reale de garanţie şi sarcini	Referinţe
NU SUNT	

Document care conține date cu caracter personal, protejat de prevederile Regulamentului (UE) nr. 679/2016 și Legii 190/2018

Anexa Nr. 1 La Partea I

Teren

Nr cadastral	Suprafaţa (mp)*	Observaţii / Referinţe
	252	

* Suprafaţa este determinată in planul de proiecţie Stereo 70.

DETALII LINIARE IMOBIL

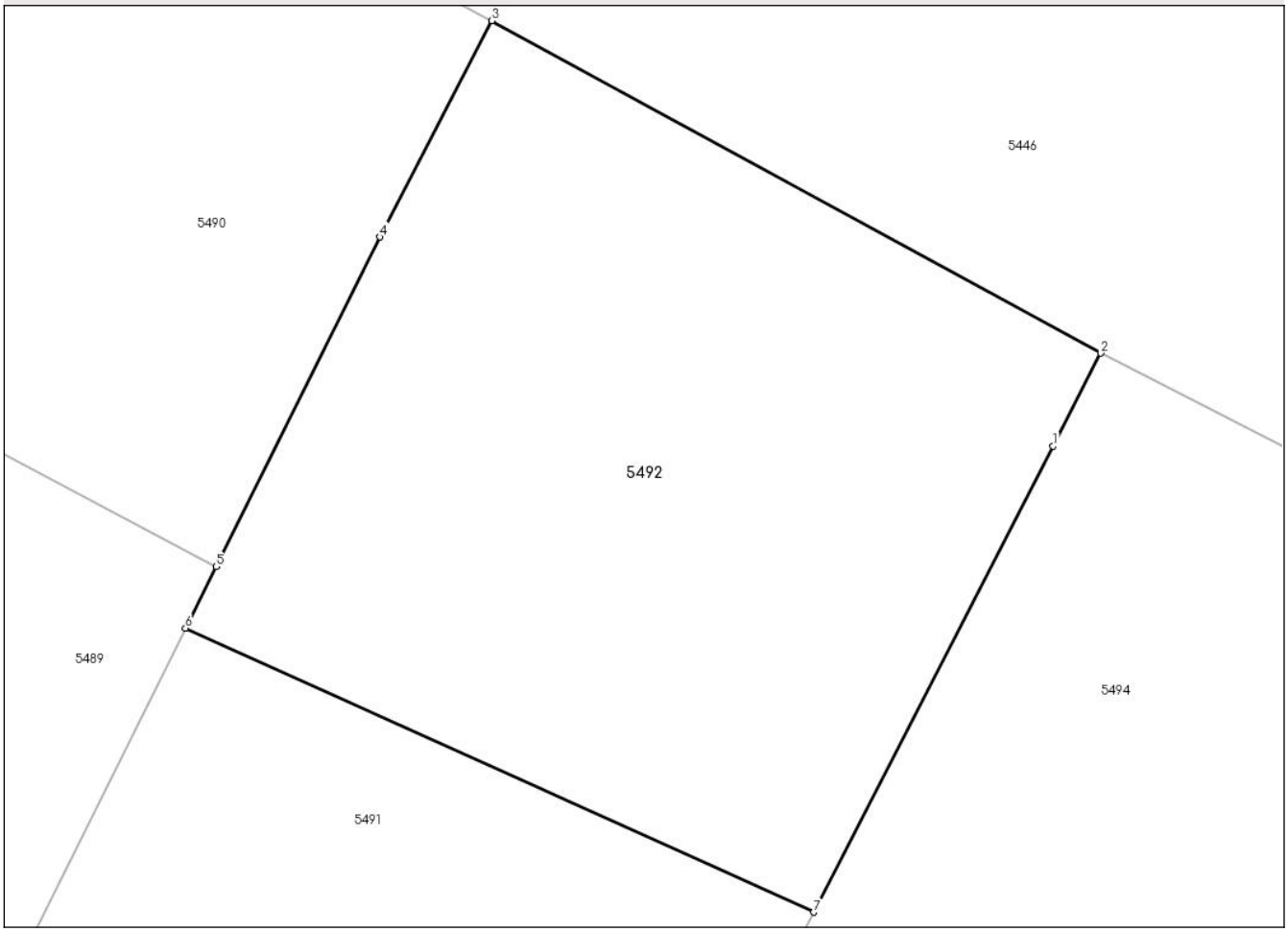

Date referitoare la teren

Crt	Categorie folosință	Intra vilan	Suprafaţa (mp)	Tarla	Parcelă	Nr. topo	Observaţii / Referinţe
1	arabil	DA	252	-	-	-	parte din pf 202

Lungime Segmente
1) Valorile lungimilor segmentelor sunt obţinute din proiecţie în plan.

Punct început	X / Y	Punct sfârşit	X / Y	Lungime segment (** (m)
1	579.646,807 676.070,026	2	579.647,933 676.072,215	2.462
2	579.647,933 676.072,215	3	579.633,569 676.080,048	16.361
3	579.633,569 676.080,048	4	579.630,934 676.074,952	5.737
4	579.630,934 676.074,952	5	579.627,06 676.067,183	8.681
5	579.627,06 676.067,183	6	579.626,339 676.065,736	1.617

Document care conține date cu caracter personal, protejat de prevederile Regulamentului (UE) nr. 679/2016 și Legii 190/2018

Punct început	X / Y	Punct sfârşit	X / Y	Lungime segment (** (m)
6	579.626,339 676.065,736	7	579.641,157 676.059,042	16.26
7	579.641,157 676.059,042	1	579.646,807 676.070,026	12.352

** Lungimile segmentelor sunt determinate în planul de proiecţie Stereo 70 şi sunt rotunjite la 1 milimetru.
*** Distanţa dintre puncte este formată din segmente cumulate ce sunt mai mici decât valoarea 1 milimetru.

Document care conține date cu caracter personal, protejat de prevederile Regulamentului (UE) nr. 679/2016 și Legii 190/2018

DATE DESPRE IMOBILUL NR. 5493

Oficiul de Cadastru şi Publicitate Imobiliară SUCEAVA
Biroul de Cadastru şi Publicitate Imobiliară Gura Humorului

A. Partea I. Descrierea imobilului

TEREN Intravilan

Adresa: Loc. Ciprian Porumbescu, Jud. Suceava

Nr. Crt	Nr cadastral Nr. topografic	Suprafaţa* (mp)	Observaţii / Referinţe
A1		1.000	Sector cadastral:23 Teren neimprejmuit; Imobil partial imprejmuit.

Construcţii

Crt	Nr cadastral Nr. topografic	Adresa	Observaţii / Referinţe
A1.1		Loc. Ciprian Porumbescu, Jud. Suceava	Nr. niveluri:1; S. construita la sol:77 mp; Locuinta, P
A1.2		Loc. Ciprian Porumbescu, Jud. Suceava	Nr. niveluri:1; S. construita la sol:26 mp; Anexa, P
A1.3		Loc. Ciprian Porumbescu, Jud. Suceava	Nr. niveluri:1; S. construita la sol:100 mp; Anexa, P

B. Partea II. Proprietari şi acte

Inscrieri privitoare la dreptul de proprietate şi alte drepturi reale		Referinţe
5493 / 03/03/2025		
Act Administrativ nr. hotarare nr. 54, din 27/11/2006 emis de PRIMARIA CIPRIAN PORUMBESCU;		
B1	Intabulare, drept de PROPRIETATE, dobandit prin Constituire, cota actuala 1/1, cota initiala 1/1	A1
	1) **COMUNA CIPRIAN PORUMBESCU DOMENIUL PRIVAT**, CIF:16391789	
Act Administrativ nr. 2122, din 09/04/2025 emis de Primaria comunei Ciprian Porumbescu;		
B2	Intabulare, drept de PROPRIETATE, dobandit prin Construire, cota actuala 1/1	A1.1, A1.2, A1.3
	1) **BERGHEAUA VASILE** 2) **BERGHEAUA ELENA-CARMEN**	

C. Partea III. SARCINI

Inscrieri privind dezmembramintele dreptului de proprietate, drepturi reale de garanţie şi sarcini		Referinţe
5493 / 03/03/2025		
Act Administrativ nr. 2449, din 13/11/1998 emis de Primaria Ciprian Porumbescu;		
C1	Intabulare, drept de CONCESIUNEpe o perioada de 99 de ani, dobandit prin Lege, cota actuala 1/1	A1
	1) **BERGHEAUA VASILE**	

Document care conține date cu caracter personal, protejat de prevederile Regulamentului (UE) nr. 679/2016 și Legii 190/2018

Anexa Nr. 1 La Partea I

Teren

Nr cadastral	Suprafaţa (mp)*	Observaţii / Referinţe
	1.000	Imobil partial imprejmuit.

* Suprafaţa este determinată in planul de proiecţie Stereo 70.

DETALII LINIARE IMOBIL

Date referitoare la teren

Crt	Categorie folosință	Intra vilan	Suprafaţa (mp)	Tarla	Parcelă	Nr. topo	Observaţii / Referinţe
1	curti constructii	DA	540	-	-	-	Parte din pf. 202
2	arabil	DA	460	-	-	-	parte din pf 202

Date referitoare la construcţii

Crt	Număr	Destinaţie construcţie	Supraf. (mp)	Situaţie juridică	Observaţii / Referinţe
A1.1		constructii de locuinte	77	Cu acte	Nr. niveluri:1; S. construita la sol:77 mp; Locuinta, P
A1.2		constructii anexa	26	Cu acte	Nr. niveluri:1; S. construita la sol:26 mp; Anexa, P
A1.3		constructii anexa	100	Cu acte	Nr. niveluri:1; S. construita la sol:100 mp; Anexa, P
A1.4		constructii anexa	24	Fara acte	Nr. niveluri:1; S. construita la sol:24 mp; Anexa, P

Lungime Segmente

1) Valorile lungimilor segmentelor sunt obţinute din proiecţie în plan.

Punct început	X / Y	Punct sfârşit	X / Y	Lungime segment (** (m)

Document care conține date cu caracter personal, protejat de prevederile Regulamentului (UE) nr. 679/2016 și Legii 190/2018

Punct început	X / Y	Punct sfârşit	X / Y	Lungime segment (** (m)
1	579.655,711 676.050,091	2	579.639,996 676.056,785	17.081
2	579.639,996 676.056,785	3	579.633,302 676.043,77	14.636
3	579.633,302 676.043,77	4	579.625,027 676.028,249	17.589
4	579.625,027 676.028,249	5	579.621,585 676.021,141	7.898
5	579.621,585 676.021,141	6	579.616,994 676.011,932	10.29
6	579.616,994 676.011,932	7	579.613,119 676.004,401	8.469
7	579.613,119 676.004,401	8	579.612,044 676.002,506	2.179
8	579.612,044 676.002,506	9	579.628,342 675.997,917	16.932
9	579.628,342 675.997,917	10	579.636,491 676.013,78	17.834
10	579.636,491 676.013,78	11	579.644,379 676.029,252	17.367
11	579.644,379 676.029,252	12	579.649,173 676.038,104	10.067
12	579.649,173 676.038,104	1	579.655,711 676.050,091	13.654

** Lungimile segmentelor sunt determinate în planul de proiecţie Stereo 70 şi sunt rotunjite la 1 milimetru.
*** Distanţa dintre puncte este formată din segmente cumulate ce sunt mai mici decât valoarea 1 milimetru.

Document care conține date cu caracter personal, protejat de prevederile Regulamentului (UE) nr. 679/2016 și Legii 190/2018

DATE DESPRE IMOBILUL NR. 5494

Oficiul de Cadastru şi Publicitate Imobiliară SUCEAVA
Biroul de Cadastru şi Publicitate Imobiliară Gura Humorului

A. Partea I. Descrierea imobilului

TEREN Intravilan

Adresa: Loc. Ciprian Porumbescu, Jud. Suceava

Nr. Crt	Nr cadastral Nr. topografic	Suprafaţa* (mp)	Observaţii / Referinţe
A1		289	Sector cadastral:23 Teren neimprejmuit;

B. Partea II. Proprietari şi acte

Inscrieri privitoare la dreptul de proprietate şi alte drepturi reale		Referinţe
5494 / 03/03/2025		
Act Administrativ nr. 2122, din 09/04/2025 emis de Primaria Comunei Ciprian Porumbescu;		
B1	Inscrierea posesiei, drept de PROPRIETATE, dobandit prin Constituire, cota actuala 1/1	A1
	1) **NEIDENTIFICAT NEIDENTIFICAT**	
Act Normativ nr. 7, din 13/03/1996 emis de Parlamentul Romaniei;		
B2	Se noteaza mentiunea de proprietar neidentificat.	A1

C. Partea III. SARCINI .

Inscrieri privind dezmembramintele dreptului de proprietate, drepturi reale de garanţie şi sarcini	Referinţe
NU SUNT	

Document care conține date cu caracter personal, protejat de prevederile Regulamentului (UE) nr. 679/2016 și Legii 190/2018

Anexa Nr. 1 La Partea I

Teren

Nr cadastral	Suprafaţa (mp)*	Observaţii / Referinţe
	289	

* Suprafaţa este determinată in planul de proiecţie Stereo 70.

DETALII LINIARE IMOBIL

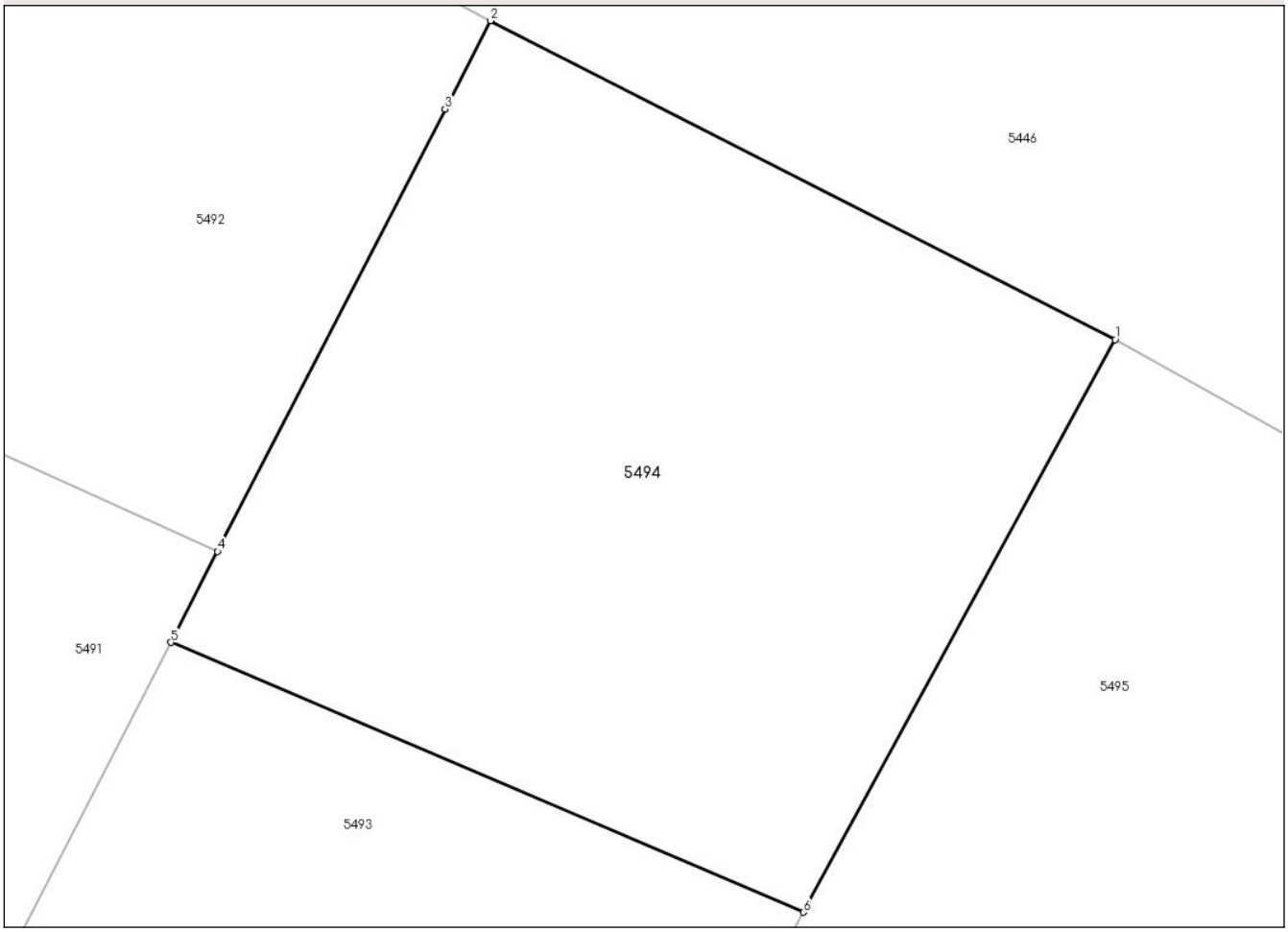

Date referitoare la teren

Crt	Categorie folosință	Intra vilan	Suprafaţa (mp)	Tarla	Parcelă	Nr. topo	Observaţii / Referinţe
1	arabil	DA	289	-	-	-	parte din pf 202

Lungime Segmente
1) Valorile lungimilor segmentelor sunt obţinute din proiecţie în plan.

Punct început	X / Y	Punct sfârşit	X / Y	Lungime segment (** (m)
1	579.663,461 676.064,3	2	579.647,933 676.072,215	17.429
2	579.647,933 676.072,215	3	579.646,807 676.070,026	2.462
3	579.646,807 676.070,026	4	579.641,157 676.059,042	12.352
4	579.641,157 676.059,042	5	579.639,996 676.056,785	2.538
5	579.639,996 676.056,785	6	579.655,711 676.050,091	17.081

Document care conține date cu caracter personal, protejat de prevederile Regulamentului (UE) nr. 679/2016 și Legii 190/2018

Punct început	X / Y	Punct sfârşit	X / Y	Lungime segment (** (m)
6	579.655,711 676.050,091	1	579.663,461 676.064,3	16.185

** Lungimile segmentelor sunt determinate în planul de proiecţie Stereo 70 şi sunt rotunjite la 1 milimetru.
*** Distanţa dintre puncte este formată din segmente cumulate ce sunt mai mici decât valoarea 1 milimetru.

Document care conține date cu caracter personal, protejat de prevederile Regulamentului (UE) nr. 679/2016 și Legii 190/2018

DATE DESPRE IMOBILUL NR. 5495

Oficiul de Cadastru şi Publicitate Imobiliară SUCEAVA
Biroul de Cadastru şi Publicitate Imobiliară Gura Humorului

A. Partea I. Descrierea imobilului

TEREN Intravilan

Adresa: Loc. Ciprian Porumbescu, Jud. Suceava

Nr. Crt	Nr cadastral Nr. topografic	Suprafaţa* (mp)	Observaţii / Referinţe
A1		1.066	Sector cadastral:23 Teren neimprejmuit;

B. Partea II. Proprietari şi acte

Inscrieri privitoare la dreptul de proprietate şi alte drepturi reale		Referinţe
5495 / 03/03/2025		
Act Administrativ nr. 2122, din 09/04/2025 emis de Primaria Comunei Ciprian Porumbescu;		
B1	Inscrierea posesiei, drept de PROPRIETATE, dobandit prin Constituire, cota actuala 1/1	A1
	1) **NEIDENTIFICAT NEIDENTIFICAT**	
Act Normativ nr. 7, din 13/03/1996 emis de Parlamentul Romaniei;		
B2	Se noteaza mentiunea de proprietar neidentificat.	A1

C. Partea III. SARCINI .

Inscrieri privind dezmembramintele dreptului de proprietate, drepturi reale de garanţie şi sarcini	Referinţe
NU SUNT	

Document care conține date cu caracter personal, protejat de prevederile Regulamentului (UE) nr. 679/2016 și Legii 190/2018

Anexa Nr. 1 La Partea I

Teren

Nr cadastral	Suprafaţa (mp)*	Observaţii / Referinţe
	1.066	

* Suprafaţa este determinată in planul de proiecţie Stereo 70.

DETALII LINIARE IMOBIL

Date referitoare la teren

Crt	Categorie folosință	Intra vilan	Suprafaţa (mp)	Tarla	Parcelă	Nr. topo	Observaţii / Referinţe
1	arabil	DA	1.066	-	-	-	parte din pf 202

Lungime Segmente
1) Valorile lungimilor segmentelor sunt obţinute din proiecţie în plan.

Punct început	X / Y	Punct sfârşit	X / Y	Lungime segment (** (m)
1	579.665,298 676.037,653	2	579.672,49 676.051,426	15.538
2	579.672,49 676.051,426	3	579.675,721 676.057,448	6.834
3	579.675,721 676.057,448	4	579.663,461 676.064,3	14.045
4	579.663,461 676.064,3	5	579.655,711 676.050,091	16.185
5	579.655,711 676.050,091	6	579.649,173 676.038,104	13.654

Document care conține date cu caracter personal, protejat de prevederile Regulamentului (UE) nr. 679/2016 și Legii 190/2018

Punct început	X / Y	Punct sfârşit	X / Y	Lungime segment (** (m)
6	579.649,173 676.038,104	7	579.644,379 676.029,252	10.067
7	579.644,379 676.029,252	8	579.636,491 676.013,78	17.367
8	579.636,491 676.013,78	9	579.628,342 675.997,917	17.834
9	579.628,342 675.997,917	10	579.642,483 675.993,364	14.856
10	579.642,483 675.993,364	11	579.646,677 676.001,621	9.261
11	579.646,677 676.001,621	12	579.651,372 676.010,782	10.294
12	579.651,372 676.010,782	13	579.658,273 676.024,132	15.028
13	579.658,273 676.024,132	14	579.661,231 676.029,867	6.453
14	579.661,231 676.029,867	1	579.665,298 676.037,653	8.784

** Lungimile segmentelor sunt determinate în planul de proiecţie Stereo 70 şi sunt rotunjite la 1 milimetru.
*** Distanţa dintre puncte este formată din segmente cumulate ce sunt mai mici decât valoarea 1 milimetru.

Document care conține date cu caracter personal, protejat de prevederile Regulamentului (UE) nr. 679/2016 și Legii 190/2018

DATE DESPRE IMOBILUL NR. 5496

Oficiul de Cadastru şi Publicitate Imobiliară SUCEAVA
Biroul de Cadastru şi Publicitate Imobiliară Gura Humorului

A. Partea I. Descrierea imobilului

TEREN Intravilan

Adresa: Loc. Ciprian Porumbescu, Jud. Suceava

Nr. Crt	Nr cadastral Nr. topografic	Suprafaţa* (mp)	Observaţii / Referinţe
A1	31692	1.000	Sector cadastral:23 Teren imprejmuit;

Construcţii

Crt	Nr cadastral Nr. topografic	Adresa	Observaţii / Referinţe
A1.1	31692-C1	Loc. Ciprian Porumbescu, Jud. Suceava	Nr. niveluri:2; S. construita la sol:124 mp; S. construita desfasurata:190 mp; Locuinta edificata in anul 1992; Are 2 nivele SC=124, SD=190
A1.2	31692-C2	Loc. Ciprian Porumbescu, Jud. Suceava	Nr. niveluri:1; S. construita la sol:48 mp; S. construita desfasurata:48 mp; Anexa edificata in anul 1992; Are un sinugr nivel SC=SD=48
A1.3	31692-C3	Loc. Ciprian Porumbescu, Jud. Suceava	Nr. niveluri:1; S. construita la sol:90 mp; S. construita desfasurata:90 mp; Anexa edificata in anul 1992; Are un sinugr nivel Sc=SD=90
A1.4	31692-C4	Loc. Ciprian Porumbescu, Jud. Suceava	Nr. niveluri:1; S. construita la sol:14 mp; S. construita desfasurata:14 mp; Anexa edificata in anul 1992; Are un sinugr nivel SC=SD=14

B. Partea II. Proprietari şi acte

Inscrieri privitoare la dreptul de proprietate şi alte drepturi reale		Referinţe
29390 / 22/06/2018		
Act Administrativ nr. hotărâre nr. 54, din 27/11/2006 emis de Consiliul Local al comunei Ciprian Porumbescu;		
B1	Intabulare, drept de PROPRIETATE, dobandit prin Lege, cota actuala 1/1, cota initiala 1/1	A1
	1) **COMUNA CIPRIAN PORUMBESCU**, CIF:16391789, domeniul privat	
39224 / 10/08/2018		
Act Notarial nr. contract de vanzare nr. 2680, din 09/08/2018 emis de BNP CURCA GABRIELA IULIANA;		
B3	Intabulare, drept de PROPRIETATE, dobandit prin Conventie, cota actuala 1/1, cota initiala 1/1	A1.1, A1.2, A1.3, A1.4
	1) **BORDEIANU GIANINA-LOREDANA**, bun comun in devalmasie 2) **BORDEIANU SEBASTIAN-CONSTANTIN**	

C. Partea III. SARCINI

Inscrieri privind dezmembramintele dreptului de proprietate, drepturi reale de garanţie şi sarcini		Referinţe
39224 / 10/08/2018		
Act Notarial nr. contract de vanzare nr. 2680, din 09/08/2018 emis de BNP CURCA GABRIELA IULIANA;		
C2	Intabulare, drept de UZUFRUCT VIAGER, cota actuala 1/1, cota initiala 1/1	A1.1, A1.2, A1.3, A1.4
	1) **ŢURCAN CONSTANTIN** 2) **ŢURCAN MARIA**	
C3	Intabulare, drept de CONCESIUNE- pe o perioadă de 99 ani	A1, A1.1, A1.2, A1.3, A1.4
	1) **BORDEIANU GIANINA-LOREDANA** 2) **BORDEIANU SEBASTIAN-CONSTANTIN**	

Document care conține date cu caracter personal, protejat de prevederile Regulamentului (UE) nr. 679/2016 și Legii 190/2018

Anexa Nr. 1 La Partea I

Teren

Nr cadastral	Suprafaţa (mp)*	Observaţii / Referinţe
31692	1.000	

* Suprafaţa este determinată in planul de proiecţie Stereo 70.

DETALII LINIARE IMOBIL

Date referitoare la teren

Crt	Categorie folosință	Intra vilan	Suprafaţa (mp)	Tarla	Parcelă	Nr. topo	Observaţii / Referinţe
1	curti constructii	DA	1.000	-	-	-	parte din pf 202

Date referitoare la construcţii

Crt	Număr	Destinaţie construcţie	Supraf. (mp)	Situaţie juridică	Observaţii / Referinţe
A1.1	31692-C1	constructii de locuinte	124	Cu acte	Nr. niveluri:2; S. construita la sol:124 mp; S. construita desfasurata:190 mp; Locuinta edificata in anul 1992; Are 2 nivele SC=124, SD=190
A1.2	31692-C2	constructii anexa	48	Cu acte	Nr. niveluri:1; S. construita la sol:48 mp; S. construita desfasurata:48 mp; Anexa edificata in anul 1992; Are un sinugr nivel SC=SD=48
A1.3	31692-C3	constructii anexa	90	Cu acte	Nr. niveluri:1; S. construita la sol:90 mp; S. construita desfasurata:90 mp; Anexa edificata in anul 1992; Are un sinugr nivel Sc=SD=90
A1.4	31692-C4	constructii anexa	14	Cu acte	Nr. niveluri:1; S. construita la sol:14 mp; S. construita desfasurata:14 mp; Anexa edificata in anul 1992; Are un sinugr nivel SC=SD=14
A1.5		constructii anexa	32	Fara acte	Nr. niveluri:1; S. construita la sol:32 mp; Anexa, P

Document care conține date cu caracter personal, protejat de prevederile Regulamentului (UE) nr. 679/2016 și Legii 190/2018

Lungime Segmente
1) Valorile lungimilor segmentelor sunt obţinute din proiecţie în plan.

Punct început	X / Y	Punct sfârşit	X / Y	Lungime segment (** (m)
1	579.642,483 675.993,364	2	579.657,155 675.988,311	15.518
2	579.657,155 675.988,311	3	579.670,754 676.014,224	29.265
3	579.670,754 676.014,224	4	579.676,747 676.025,404	12.685
4	579.676,747 676.025,404	5	579.678,282 676.028,155	3.15
5	579.678,282 676.028,155	6	579.681,549 676.034,164	6.84
6	579.681,549 676.034,164	7	579.686,299 676.042,871	9.918
7	579.686,299 676.042,871	8	579.672,49 676.051,426	16.244
8	579.672,49 676.051,426	9	579.665,298 676.037,653	15.538
9	579.665,298 676.037,653	10	579.661,231 676.029,867	8.784
10	579.661,231 676.029,867	11	579.658,273 676.024,132	6.453
11	579.658,273 676.024,132	12	579.651,372 676.010,782	15.028
12	579.651,372 676.010,782	13	579.646,677 676.001,621	10.294
13	579.646,677 676.001,621	1	579.642,483 675.993,364	9.261

** Lungimile segmentelor sunt determinate în planul de proiecţie Stereo 70 şi sunt rotunjite la 1 milimetru.
*** Distanţa dintre puncte este formată din segmente cumulate ce sunt mai mici decât valoarea 1 milimetru.

Document care conține date cu caracter personal, protejat de prevederile Regulamentului (UE) nr. 679/2016 și Legii 190/2018

DATE DESPRE IMOBILUL NR. 5497

Oficiul de Cadastru şi Publicitate Imobiliară SUCEAVA
Biroul de Cadastru şi Publicitate Imobiliară Gura Humorului

A. Partea I. Descrierea imobilului

TEREN Intravilan

Adresa: Loc. Ciprian Porumbescu, Jud. Suceava

Nr. Crt	Nr cadastral Nr. topografic	Suprafaţa* (mp)	Observaţii / Referinţe
A1		1.000	Sector cadastral:23 Teren neimprejmuit; Imobil partial imprejmuit.

B. Partea II. Proprietari şi acte

Inscrieri privitoare la dreptul de proprietate şi alte drepturi reale		Referinţe
5497 / 03/03/2025		
Act Administrativ nr. hotarare nr. 54, din 27/11/2006 emis de PRIMARIA CIPRIAN PORUMBESCU;		
B1	Intabulare, drept de PROPRIETATE, dobandit prin Constituire, cota actuala 1/1, cota initiala 1/1	A1
	1) **COMUNA CIPRIAN PORUMBESCU DOMENIUL PRIVAT**, CIF:16391789	

C. Partea III. SARCINI

Inscrieri privind dezmembramintele dreptului de proprietate, drepturi reale de garanţie şi sarcini		Referinţe
5497 / 03/03/2025		
Act Administrativ nr. 1938, din 29/07/2005 emis de Primaria Ciprian Porumbescu;		
C1	Intabulare, drept de CONCESIUNEpe o perioada de 49 de ani, dobandit prin Lege, cota actuala 1/1	A1
	1) **IONESCU CONSTANTIN**	

Document care conține date cu caracter personal, protejat de prevederile Regulamentului (UE) nr. 679/2016 și Legii 190/2018

Anexa Nr. 1 La Partea I

Teren

Nr cadastral	Suprafaţa (mp)*	Observaţii / Referinţe
	1.000	Imobil partial imprejmuit.

* Suprafaţa este determinată in planul de proiecţie Stereo 70.

DETALII LINIARE IMOBIL

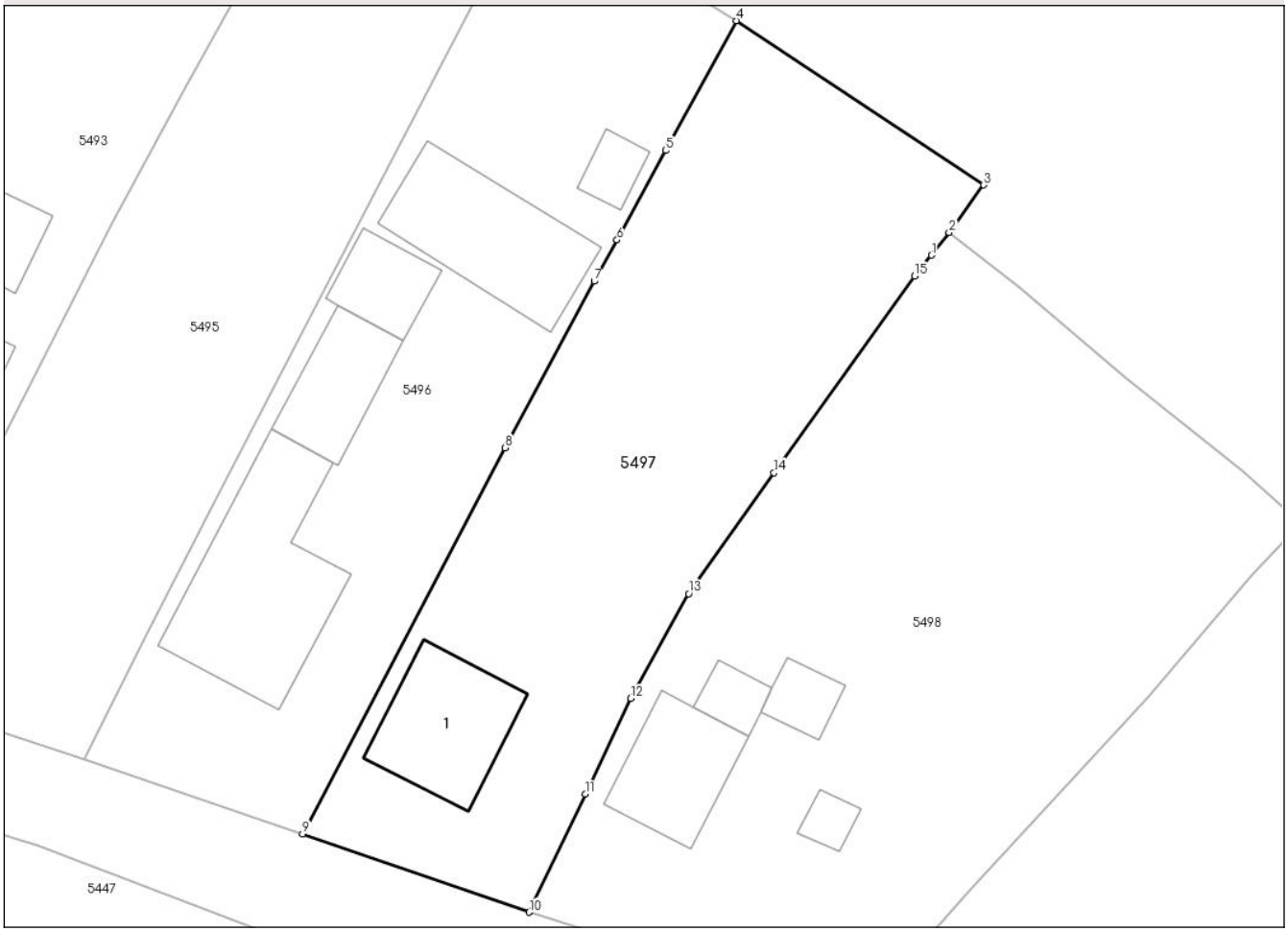

Date referitoare la teren

Crt	Categorie folosință	Intra vilan	Suprafaţa (mp)	Tarla	Parcelă	Nr. topo	Observaţii / Referinţe
1	arabil	DA	1.000	-	-	-	Parte din pf. 202

Date referitoare la construcţii

Crt	Număr	Destinaţie construcţie	Supraf. (mp)	Situaţie juridică	Observaţii / Referinţe
A1.1		constructii de locuinte	70	Fara acte	Nr. niveluri:1; S. construita la sol:70 mp; Locuinta, P

Lungime Segmente

1) Valorile lungimilor segmentelor sunt obţinute din proiecţie în plan.

Punct început	X / Y	Punct sfârşit	X / Y	Lungime segment (** (m)
1	579.699,396 676.027,14	2	579.700,575 676.028,671	1.932
2	579.700,575 676.028,671	3	579.702,902 676.031,851	3.94
3	579.702,902 676.031,851	4	579.686,299 676.042,871	19.927
4	579.686,299 676.042,871	5	579.681,549 676.034,164	9.918

Document care conține date cu caracter personal, protejat de prevederile Regulamentului (UE) nr. 679/2016 și Legii 190/2018

Punct început	X / Y	Punct sfârşit	X / Y	Lungime segment (** (m)
5	579.681,549 676.034,164	6	579.678,282 676.028,155	6.84
6	579.678,282 676.028,155	7	579.676,747 676.025,404	3.15
7	579.676,747 676.025,404	8	579.670,754 676.014,224	12.685
8	579.670,754 676.014,224	9	579.657,155 675.988,311	29.265
9	579.657,155 675.988,311	10	579.672,382 675.983,073	16.103
10	579.672,382 675.983,073	11	579.676,135 675.990,991	8.762
11	579.676,135 675.990,991	12	579.679,184 675.997,404	7.101
12	579.679,184 675.997,404	13	579.683,086 676.004,441	8.046
13	579.683,086 676.004,441	14	579.688,823 676.012,547	9.931
14	579.688,823 676.012,547	15	579.698,248 676.025,73	16.206
15	579.698,248 676.025,73	1	579.699,396 676.027,14	1.818

** Lungimile segmentelor sunt determinate în planul de proiecţie Stereo 70 şi sunt rotunjite la 1 milimetru.
*** Distanţa dintre puncte este formată din segmente cumulate ce sunt mai mici decât valoarea 1 milimetru.

Document care conține date cu caracter personal, protejat de prevederile Regulamentului (UE) nr. 679/2016 și Legii 190/2018

DATE DESPRE IMOBILUL NR. 5498

Oficiul de Cadastru şi Publicitate Imobiliară SUCEAVA
Biroul de Cadastru şi Publicitate Imobiliară Gura Humorului

A. Partea I. Descrierea imobilului

TEREN Intravilan

Adresa: Loc. Ciprian Porumbescu, Jud. Suceava

Nr. Crt	Nr cadastral Nr. topografic	Suprafaţa* (mp)	Observaţii / Referinţe
A1		1.353	Sector cadastral:23 Teren neimprejmuit; Teren partial imprejmuit.

B. Partea II. Proprietari şi acte

Inscrieri privitoare la dreptul de proprietate şi alte drepturi reale		Referinţe
5498 / 03/03/2025		
Act Administrativ nr. 2122, din 09/04/2025 emis de Primaria Comunei Ciprian Porumbescu;		
B1	Inscrierea posesiei, drept de PROPRIETATE, dobandit prin Constituire, cota actuala 1/1	A1
	1) **NEIDENTIFICAT NEIDENTIFICAT**	
Act Normativ nr. 7, din 13/03/1996 emis de Parlamentul Romaniei;		
B2	Se noteaza mentiunea de proprietar neidentificat.	A1

C. Partea III. SARCINI .

Inscrieri privind dezmembramintele dreptului de proprietate, drepturi reale de garanţie şi sarcini	Referinţe
NU SUNT	

Document care conține date cu caracter personal, protejat de prevederile Regulamentului (UE) nr. 679/2016 și Legii 190/2018

Anexa Nr. 1 La Partea I

Teren

Nr cadastral	Suprafaţa (mp)*	Observaţii / Referinţe
	1.353	Teren partial imprejmuit.

* Suprafaţa este determinată in planul de proiecţie Stereo 70.

DETALII LINIARE IMOBIL

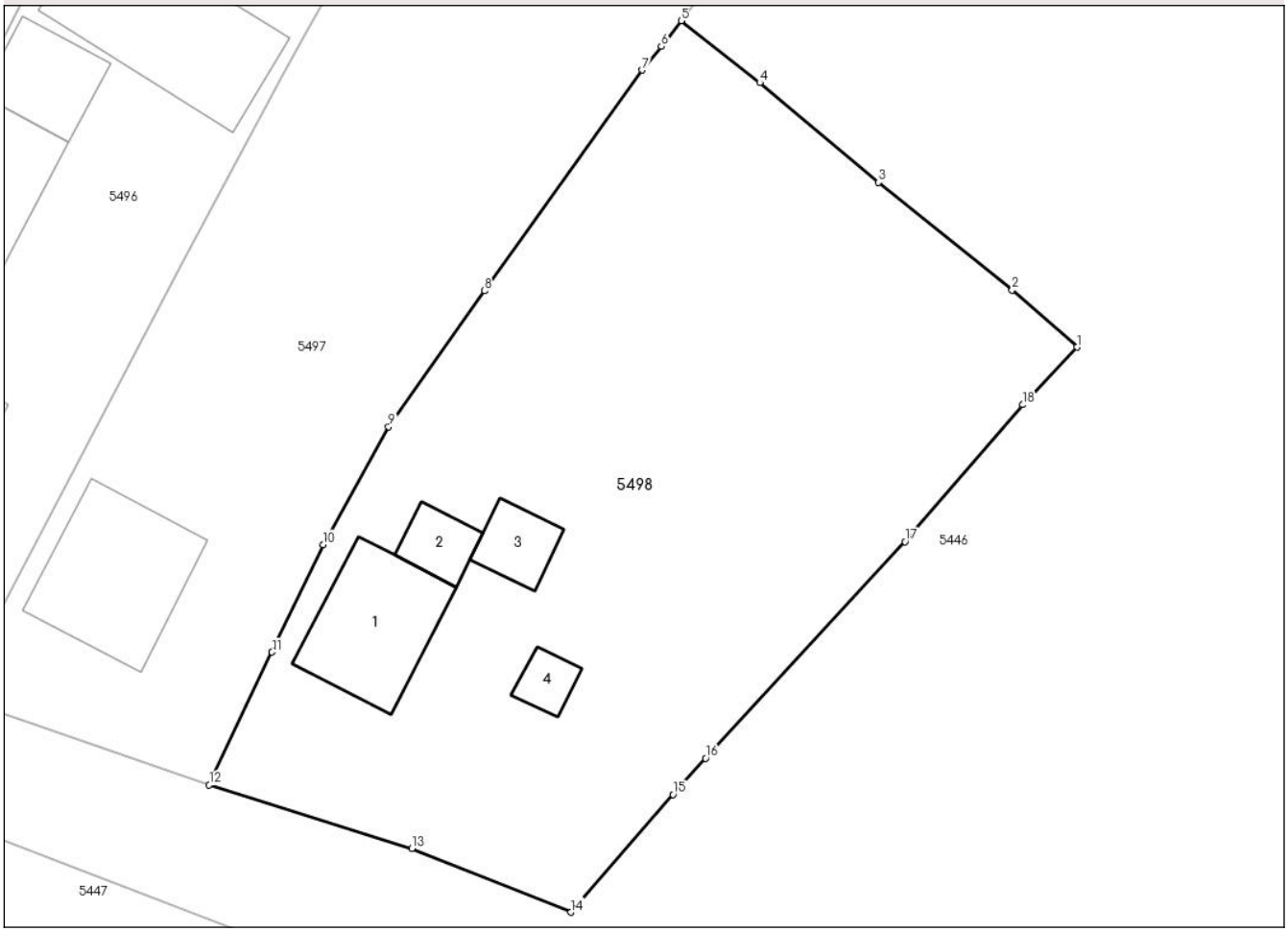

Date referitoare la teren

Crt	Categorie folosință	Intra vilan	Suprafaţa (mp)	Tarla	Parcelă	Nr. topo	Observaţii / Referinţe
1	curti constructii	DA	380	-	-	-	parte din pf 202
2	arabil	DA	973	-	-	-	parte din pf 202

Date referitoare la construcţii

Crt	Număr	Destinaţie construcţie	Supraf. (mp)	Situaţie juridică	Observaţii / Referinţe
A1.1		constructii de locuinte	56	Fara acte	Nr. niveluri:1; S. construita la sol:56 mp; Locuinta, P
A1.2		constructii anexa	15	Fara acte	Nr. niveluri:1; S. construita la sol:15 mp; Anexa, P
A1.3		constructii anexa	18	Fara acte	Nr. niveluri:1; S. construita la sol:18 mp; Anexa, P
A1.4		constructii anexa	10	Fara acte	Nr. niveluri:1; S. construita la sol:10 mp; Anexa, P

Lungime Segmente

1) Valorile lungimilor segmentelor sunt obţinute din proiecţie în plan.

Punct început	X / Y	Punct sfârşit	X / Y	Lungime segment (** (m)

Punct început	X / Y	Punct sfârşit	X / Y	Lungime segment (** (m)
1	579.724,218 676.009,184	2	579.720,353 676.012,608	5.164
2	579.720,353 676.012,608	3	579.712,377 676.019,019	10.233
3	579.712,377 676.019,019	4	579.705,279 676.024,972	9.264
4	579.705,279 676.024,972	5	579.700,575 676.028,671	5.984
5	579.700,575 676.028,671	6	579.699,396 676.027,14	1.932
6	579.699,396 676.027,14	7	579.698,248 676.025,73	1.818
7	579.698,248 676.025,73	8	579.688,823 676.012,547	16.206
8	579.688,823 676.012,547	9	579.683,086 676.004,441	9.931
9	579.683,086 676.004,441	10	579.679,184 675.997,404	8.046
10	579.679,184 675.997,404	11	579.676,135 675.990,991	7.101
11	579.676,135 675.990,991	12	579.672,382 675.983,073	8.762
12	579.672,382 675.983,073	13	579.684,494 675.979,266	12.696
13	579.684,494 675.979,266	14	579.693,986 675.975,467	10.224
14	579.693,986 675.975,467	15	579.700,087 675.982,487	9.301
15	579.700,087 675.982,487	16	579.702,026 675.984,651	2.906
16	579.702,026 675.984,651	17	579.713,95 675.997,58	17.588
17	579.713,95 675.997,58	18	579.720,974 676.005,755	10.778
18	579.720,974 676.005,755	1	579.724,218 676.009,184	4.72

**** Lungimile segmentelor sunt determinate în planul de proiecţie Stereo 70 şi sunt rotunjite la 1 milimetru.**
***** Distanţa dintre puncte este formată din segmente cumulate ce sunt mai mici decât valoarea 1 milimetru.**

Document care conține date cu caracter personal, protejat de prevederile Regulamentului (UE) nr. 679/2016 și Legii 190/2018

DATE DESPRE IMOBILUL NR. 5499

Oficiul de Cadastru şi Publicitate Imobiliară SUCEAVA
Biroul de Cadastru şi Publicitate Imobiliară Gura Humorului

A. Partea I. Descrierea imobilului

TEREN Extravilan

Adresa: Jud. Suceava

Nr. Crt	Nr cadastral Nr. topografic	Suprafaţa* (mp)	Observaţii / Referinţe
A1	30434	3.071	Sector cadastral:23 Teren neimprejmuit;

B. Partea II. Proprietari şi acte

Inscrieri privitoare la dreptul de proprietate şi alte drepturi reale		Referinţe
2857 / 30/01/2012		
Act Administrativ nr. hotarare nr. 54, din 27/11/2006 emis de PRIMARIA CIPRIAN PORUMBESCU (anexa nr. 1);		
B2	Intabulare, drept de PROPRIETATE, dobandit prin Constituire, cota actuala 1/1, cota initiala 1/1	A1
	1) **COMUNA CIPRIAN PORUMBESCU DOMENIUL PRIVAT**, CIF:16391789	

C. Partea III. SARCINI .

Inscrieri privind dezmembramintele dreptului de proprietate, drepturi reale de garanţie şi sarcini	Referinţe
NU SUNT	

Document care conține date cu caracter personal, protejat de prevederile Regulamentului (UE) nr. 679/2016 și Legii 190/2018

Anexa Nr. 1 La Partea I

Teren

Nr cadastral	Suprafaţa (mp)*	Observaţii / Referinţe
30434	3.071	

* Suprafaţa este determinată in planul de proiecţie Stereo 70.

DETALII LINIARE IMOBIL

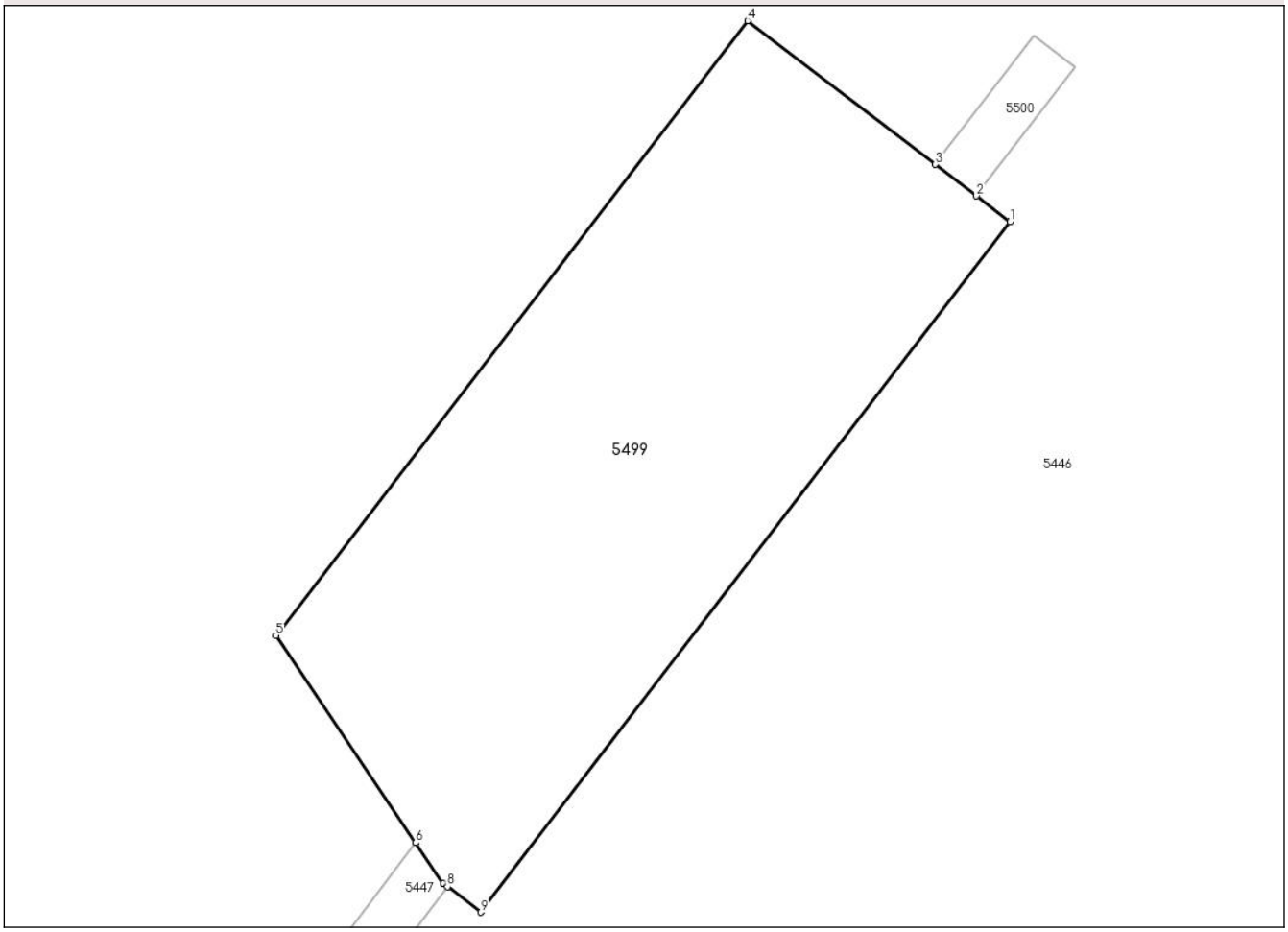

Date referitoare la teren

Crt	Categorie folosință	Intra vilan	Suprafaţa (mp)	Tarla	Parcelă	Nr. topo	Observaţii / Referinţe
1	pasune	NU	3.071	95	1911	-	

Lungime Segmente
1) Valorile lungimilor segmentelor sunt obţinute din proiecţie în plan.

Punct început	X / Y	Punct sfârşit	X / Y	Lungime segment (** (m)
1	579.894,351 676.184,884	2	579.890,786 676.187,611	4.488
2	579.890,786 676.187,611	3	579.886,417 676.190,953	5.501
3	579.886,417 676.190,953	4	579.866,551 676.206,149	25.012
4	579.866,551 676.206,149	5	579.816,614 676.141,109	81.999
5	579.816,614 676.141,109	6	579.831,406 676.119,218	26.42

Document care conține date cu caracter personal, protejat de prevederile Regulamentului (UE) nr. 679/2016 și Legii 190/2018

Punct început	X / Y	Punct sfârşit	X / Y	Lungime segment (** (m)
6	579.831,406 676.119,218	7	579.834,32 676.114,907	5.203
7	579.834,32 676.114,907	8	579.834,767 676.114,563	0.564
8	579.834,767 676.114,563	9	579.838,285 676.111,862	4.435
9	579.838,285 676.111,862	1	579.894,351 676.184,884	92.063

** Lungimile segmentelor sunt determinate în planul de proiecţie Stereo 70 şi sunt rotunjite la 1 milimetru.
*** Distanţa dintre puncte este formată din segmente cumulate ce sunt mai mici decât valoarea 1 milimetru.

Document care conține date cu caracter personal, protejat de prevederile Regulamentului (UE) nr. 679/2016 și Legii 190/2018

DATE DESPRE IMOBILUL NR. 5500

Oficiul de Cadastru şi Publicitate Imobiliară SUCEAVA
Biroul de Cadastru şi Publicitate Imobiliară Gura Humorului

A. Partea I. Descrierea imobilului

TEREN Extravilan

Adresa: Jud. Suceava

Nr. Crt	Nr cadastral Nr. topografic	Suprafaţa* (mp)	Observaţii / Referinţe
A1	30433	94	Sector cadastral:23 Teren neimprejmuit;

B. Partea II. Proprietari şi acte

Inscrieri privitoare la dreptul de proprietate şi alte drepturi reale		Referinţe
2857 / 30/01/2012		
Act Administrativ nr. hotarare nr. 54, din 27/11/2006 emis de PRIMARIA CIPRIAN PORUMBESCU (anexa nr. 1);		
B2	Intabulare, drept de PROPRIETATE, dobandit prin Constituire, cota actuala 1/1, cota initiala 1/1	A1
	1) **COMUNA CIPRIAN PORUMBESCU DOMENIUL PRIVAT**, CIF:16391789	

C. Partea III. SARCINI .

Inscrieri privind dezmembramintele dreptului de proprietate, drepturi reale de garanţie şi sarcini	Referinţe
NU SUNT	

Document care conține date cu caracter personal, protejat de prevederile Regulamentului (UE) nr. 679/2016 și Legii 190/2018

Anexa Nr. 1 La Partea I

Teren

Nr cadastral	Suprafaţa (mp)*	Observaţii / Referinţe
30433	94	

* Suprafaţa este determinată in planul de proiecţie Stereo 70.

DETALII LINIARE IMOBIL

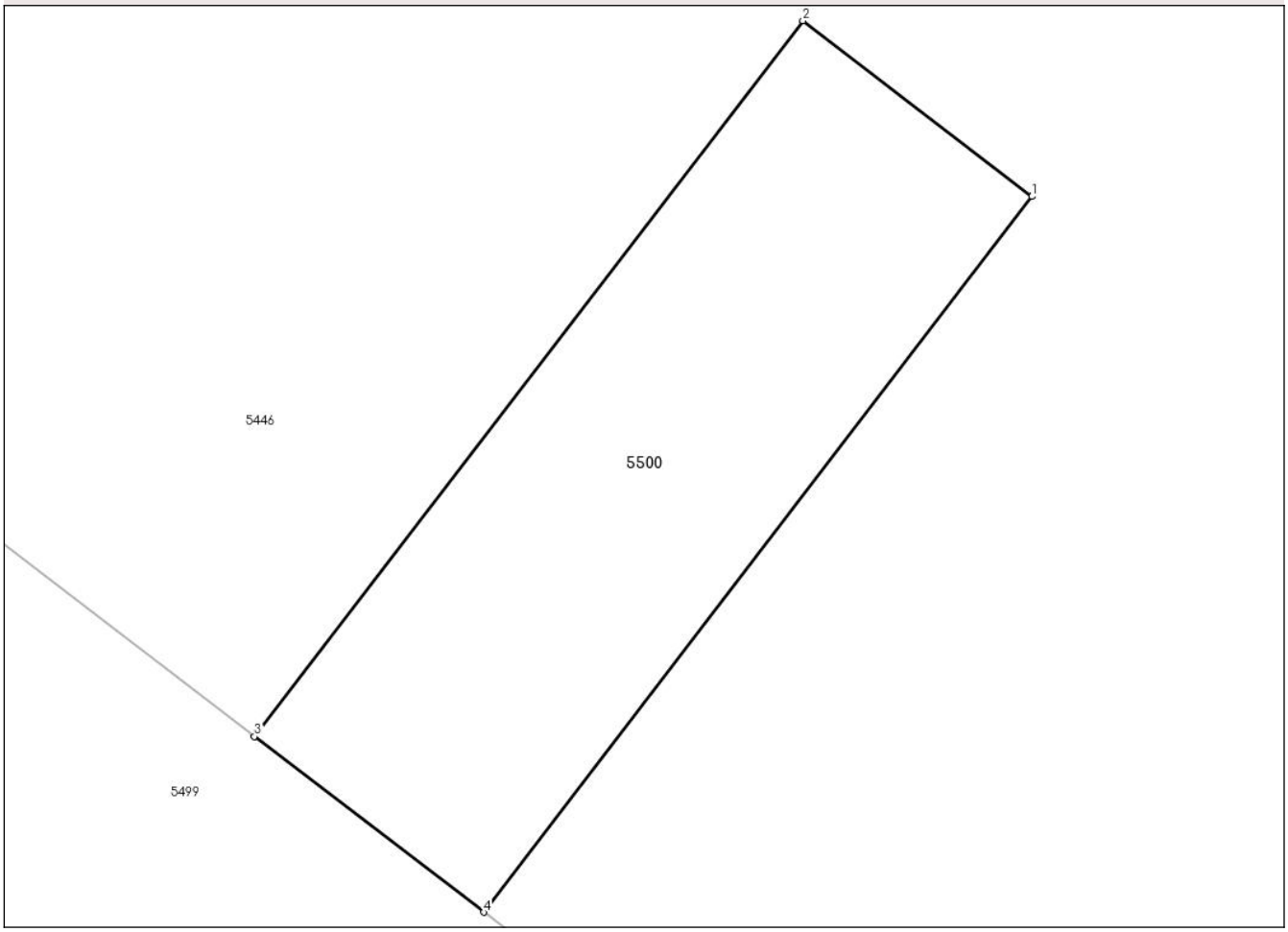

Date referitoare la teren

Crt	Categorie folosință	Intra vilan	Suprafaţa (mp)	Tarla	Parcelă	Nr. topo	Observaţii / Referinţe
1	pasune	NU	94	95	1911	-	

Lungime Segmente
1) Valorile lungimilor segmentelor sunt obţinute din proiecţie în plan.

Punct început	X / Y	Punct sfârşit	X / Y	Lungime segment (** (m)
1	579.901,233 676.201,235	2	579.896,869 676.204,581	5.499
2	579.896,869 676.204,581	3	579.886,417 676.190,953	17.175
3	579.886,417 676.190,953	4	579.890,786 676.187,611	5.501
4	579.890,786 676.187,611	1	579.901,233 676.201,235	17.168

**** Lungimile segmentelor sunt determinate în planul de proiecţie Stereo 70 şi sunt rotunjite la 1 milimetru.**

Document care conține date cu caracter personal, protejat de prevederile Regulamentului (UE) nr. 679/2016 și Legii 190/2018

***** Distanţa dintre puncte este formată din segmente cumulate ce sunt mai mici decât valoarea 1 milimetru.**

Document care conține date cu caracter personal, protejat de prevederile Regulamentului (UE) nr. 679/2016 și Legii 190/2018

DATE DESPRE IMOBILUL NR. 5501

Oficiul de Cadastru şi Publicitate Imobiliară SUCEAVA
Biroul de Cadastru şi Publicitate Imobiliară Gura Humorului

A. Partea I. Descrierea imobilului

TEREN Intravilan

Adresa: Loc. Ciprian Porumbescu, Jud. Suceava

Nr. Crt	Nr cadastral Nr. topografic	Suprafaţa* (mp)	Observaţii / Referinţe
A1	38636	500	Sector cadastral:23 Teren neimprejmuit; Teren partial imprejmuit.

Construcţii

Crt	Nr cadastral Nr. topografic	Adresa	Observaţii / Referinţe
A1.1	38636-C1	Loc. Ciprian Porumbescu, Jud. Suceava	Nr. niveluri:2; S. construita la sol:109 mp; S. construita desfasurata:120 mp; Locuință din BCA, izolată, Sp+P, 2022

B. Partea II. Proprietari şi acte

Inscrieri privitoare la dreptul de proprietate şi alte drepturi reale		Referinţe
75169 / 28/10/2022		
Act Administrativ nr. hotarare nr. 54, din 27/11/2006 emis de PRIMARIA CIPRIAN PORUMBESCU (anexa nr. 1);		
B3	Intabulare, drept de PROPRIETATE, dobandit prin Constituire, cota actuala 1/1, cota initiala 1/1	A1
	1) **COMUNA CIPRIAN PORUMBESCU DOMENIUL PRIVAT**, CIF:16391789	
	OBSERVATII: pozitie transcrisa din CF 30435/Ciprian Porumbescu, inscrisa prin incheierea nr. 2857 din 30/01/2012;	
3810 / 14/02/2023		
Act Notarial nr. contract de donație aut. nr. 354, din 13/02/2023 emis de B.N.P. Curca Mihai;		
B6	Intabulare, drept de PROPRIETATE, dobandit prin Conventie, cota actuala 1/1, cota initiala 1/1	A1.1
	1) **RĂSCOL LILIANA-ANCUŢA**, bun comun, în devălmășie 2) **RĂSCOL MUGUREL**	

C. Partea III. SARCINI

Inscrieri privind dezmembramintele dreptului de proprietate, drepturi reale de garanţie şi sarcini		Referinţe
85596 / 08/12/2022		
Act Administrativ nr. HCL 34, din 28/05/2015 emis de Comuna Ciprian Porumbescu;		
C1	Intabulare, drept de FOLOSINTAgratuita pe perioada existentei constructiei, dobandit prin Lege, cota actuala 1/1	A1
	1) **CANELA SÎNZIANA-MARIA**	

Document care conține date cu caracter personal, protejat de prevederile Regulamentului (UE) nr. 679/2016 și Legii 190/2018

Anexa Nr. 1 La Partea I

Teren

Nr cadastral	Suprafaţa (mp)*	Observaţii / Referinţe
38636	500	Teren partial imprejmuit.

* Suprafaţa este determinată in planul de proiecţie Stereo 70.

DETALII LINIARE IMOBIL

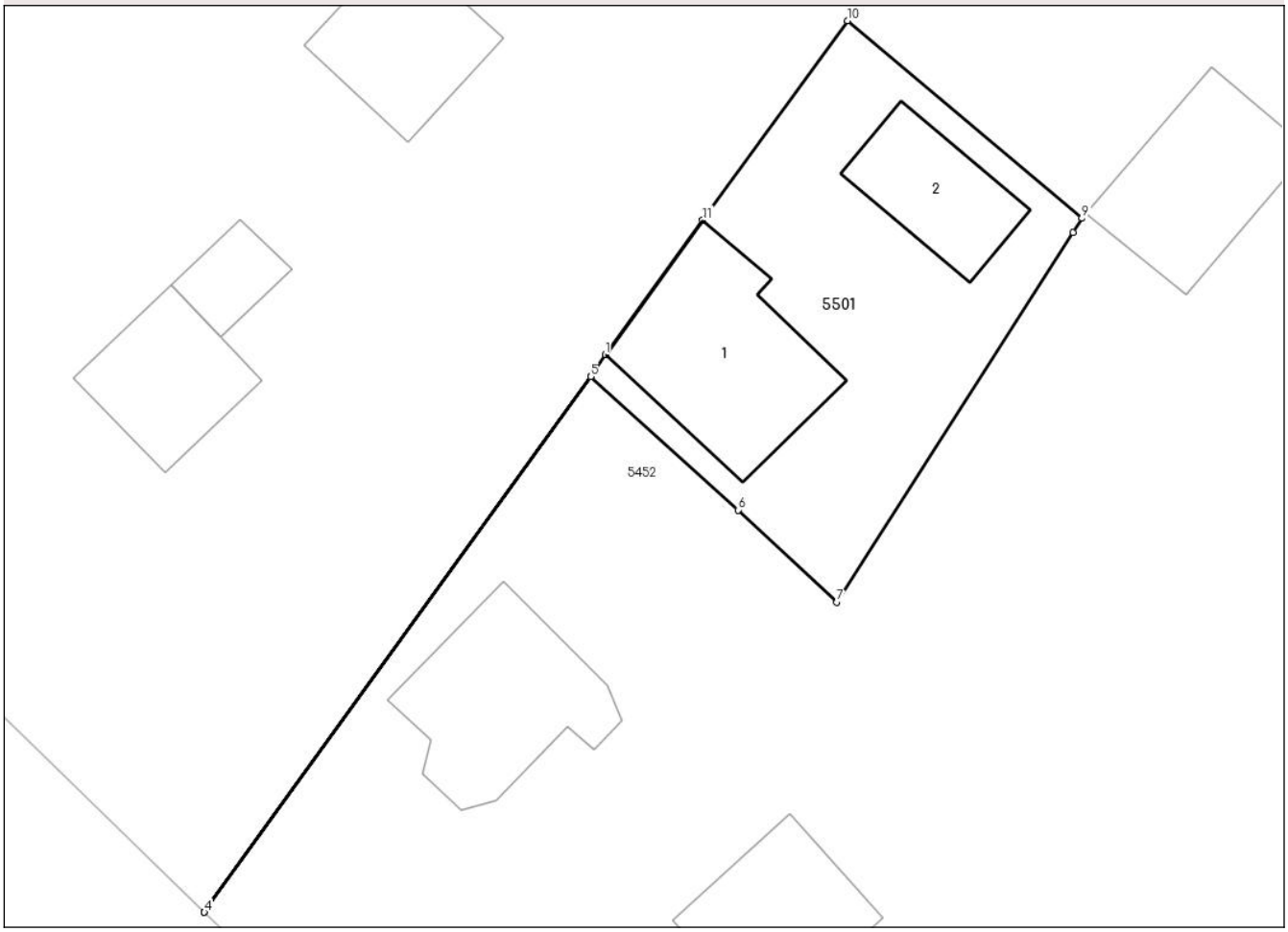

Date referitoare la teren

Crt	Categorie folosință	Intra vilan	Suprafaţa (mp)	Tarla	Parcelă	Nr. topo	Observaţii / Referinţe
1	curti constructii	DA	500	-	-	-	parte din pf 202

Date referitoare la construcţii

Crt	Număr	Destinaţie construcţie	Supraf. (mp)	Situaţie juridică	Observaţii / Referinţe
A1.1	38636-C1	constructii de locuinte	109	Cu acte	Nr. niveluri:2; S. construita la sol:109 mp; S. construita desfasurata:120 mp; Locuință din BCA, izolată, Sp+P, 2022
A1.2	38636-C2	constructii anexa	56	Fara acte	Nr. niveluri:1; S. construita la sol:56 mp; Anexă din BCA, fără acte

Lungime Segmente

1) Valorile lungimilor segmentelor sunt obţinute din proiecţie în plan.

Punct început	X / Y	Punct sfârşit	X / Y	Lungime segment (** (m)
1	579.335,335 675.911,971	2	579.334,454 675.910,668	1.573
2	579.334,454 675.910,668	3	579.311,522 675.878,919	39.165

Document care conține date cu caracter personal, protejat de prevederile Regulamentului (UE) nr. 679/2016 și Legii 190/2018

Punct început	X / Y	Punct sfârşit	X / Y	Lungime segment (** (m)
3	579.311,522 675.878,919	4	579.311,53 675.878,912	0.011
4	579.311,53 675.878,912	5	579.334,461 675.910,661	39.164
5	579.334,461 675.910,661	6	579.343,204 675.902,752	11.79
6	579.343,204 675.902,752	7	579.349,081 675.897,303	8.014
7	579.349,081 675.897,303	8	579.363,085 675.919,219	26.008
8	579.363,085 675.919,219	9	579.363,621 675.920,057	0.995
9	579.363,621 675.920,057	10	579.349,699 675.931,768	18.193
10	579.349,699 675.931,768	11	579.341,112 675.919,949	14.609
11	579.341,112 675.919,949	1	579.335,335 675.911,971	9.85

** Lungimile segmentelor sunt determinate în planul de proiecţie Stereo 70 şi sunt rotunjite la 1 milimetru.
*** Distanţa dintre puncte este formată din segmente cumulate ce sunt mai mici decât valoarea 1 milimetru.

Document care conține date cu caracter personal, protejat de prevederile Regulamentului (UE) nr. 679/2016 și Legii 190/2018

DATE DESPRE IMOBILUL NR. 5503

Oficiul de Cadastru şi Publicitate Imobiliară SUCEAVA
Biroul de Cadastru şi Publicitate Imobiliară Gura Humorului

A. Partea I. Descrierea imobilului

TEREN Extravilan

Adresa: Jud. Suceava

Nr. Crt	Nr cadastral Nr. topografic	Suprafaţa* (mp)	Observaţii / Referinţe
A1		241	Sector cadastral:23 Teren neimprejmuit; Teren partial imprejmuit.

B. Partea II. Proprietari şi acte

Inscrieri privitoare la dreptul de proprietate şi alte drepturi reale		Referinţe
5503 / 03/03/2025		
Act Administrativ nr. 2122, din 09/04/2025 emis de Primaria Comunei Ciprian Porumbescu;		
B1	Inscrierea posesiei, drept de PROPRIETATE, dobandit prin Constituire, cota actuala 1/1	A1
	1) **NEIDENTIFICAT NEIDENTIFICAT**	
Act Normativ nr. 7, din 13/03/1996 emis de Parlamentul Romaniei;		
B2	Se noteaza mentiunea de proprietar neidentificat.	A1

C. Partea III. SARCINI .

Inscrieri privind dezmembramintele dreptului de proprietate, drepturi reale de garanţie şi sarcini	Referinţe
NU SUNT	

Document care conține date cu caracter personal, protejat de prevederile Regulamentului (UE) nr. 679/2016 și Legii 190/2018

Anexa Nr. 1 La Partea I

Teren

Nr cadastral	Suprafaţa (mp)*	Observaţii / Referinţe
	241	Teren partial imprejmuit.

* Suprafaţa este determinată in planul de proiecţie Stereo 70.

DETALII LINIARE IMOBIL

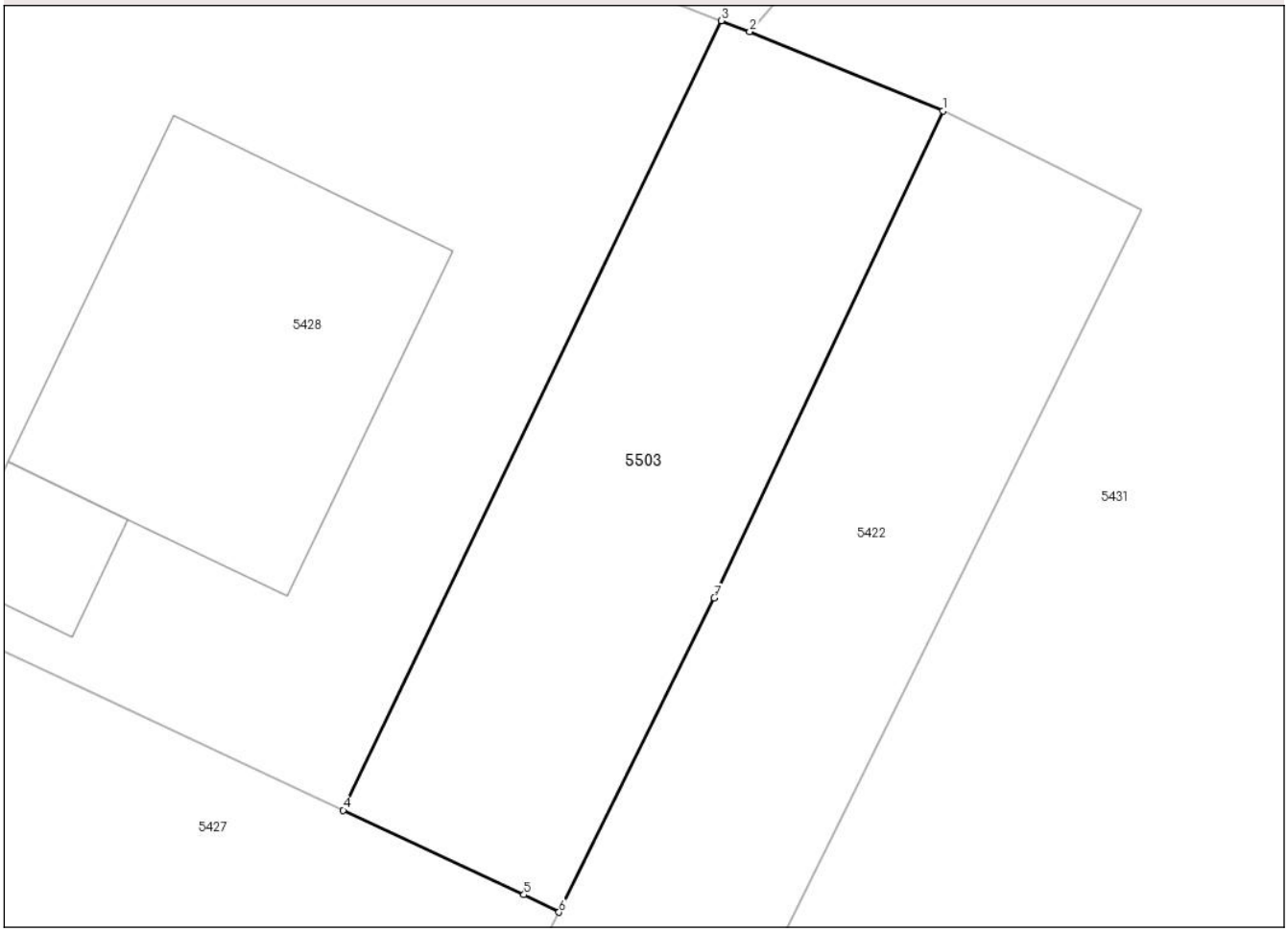

Date referitoare la teren

Crt	Categorie folosință	Intra vilan	Suprafaţa (mp)	Tarla	Parcelă	Nr. topo	Observaţii / Referinţe
1	pasune	NU	241	96	1974	-	

Lungime Segmente
1) Valorile lungimilor segmentelor sunt obţinute din proiecţie în plan.

Punct început	X / Y	Punct sfârşit	X / Y	Lungime segment (** (m)
1	579.512,368 675.152,649	2	579.505,845 675.155,312	7.046
2	579.505,845 675.155,312	3	579.504,889 675.155,686	1.027
3	579.504,889 675.155,686	4	579.492,129 675.129,079	29.508
4	579.492,129 675.129,079	5	579.498,23 675.126,228	6.734
5	579.498,23 675.126,228	6	579.499,414 675.125,639	1.322

Document care conține date cu caracter personal, protejat de prevederile Regulamentului (UE) nr. 679/2016 și Legii 190/2018

Punct început	X / Y	Punct sfârşit	X / Y	Lungime segment (** (m)
6	579.499,414 675.125,639	7	579.504,645 675.136,237	11.819
7	579.504,645 675.136,237	1	579.512,368 675.152,649	18.138

** Lungimile segmentelor sunt determinate în planul de proiecţie Stereo 70 şi sunt rotunjite la 1 milimetru.
*** Distanţa dintre puncte este formată din segmente cumulate ce sunt mai mici decât valoarea 1 milimetru.

Document care conține date cu caracter personal, protejat de prevederile Regulamentului (UE) nr. 679/2016 și Legii 190/2018

DATE DESPRE IMOBILUL NR. 5504

Oficiul de Cadastru şi Publicitate Imobiliară SUCEAVA
Biroul de Cadastru şi Publicitate Imobiliară Gura Humorului

A. Partea I. Descrierea imobilului

TEREN Extravilan

Adresa: Jud. Suceava

Nr. Crt	Nr cadastral Nr. topografic	Suprafaţa* (mp)	Observaţii / Referinţe
A1		48	Sector cadastral:23 Teren neimprejmuit; Teren partial imprejmuit.

B. Partea II. Proprietari şi acte

Inscrieri privitoare la dreptul de proprietate şi alte drepturi reale		Referinţe
5504 / 03/03/2025		
Act Administrativ nr. 2122, din 09/04/2025 emis de Primaria Comunei Ciprian Porumbescu;		
B1	Inscrierea posesiei, drept de PROPRIETATE, dobandit prin Constituire, cota actuala 1/1	A1
	1) **NEIDENTIFICAT NEIDENTIFICAT**	
Act Normativ nr. 7, din 13/03/1996 emis de Parlamentul Romaniei;		
B2	Se noteaza mentiunea de proprietar neidentificat.	A1

C. Partea III. SARCINI .

Inscrieri privind dezmembramintele dreptului de proprietate, drepturi reale de garanţie şi sarcini	Referinţe
NU SUNT	

Document care conține date cu caracter personal, protejat de prevederile Regulamentului (UE) nr. 679/2016 și Legii 190/2018

Anexa Nr. 1 La Partea I

Teren

Nr cadastral	Suprafaţa (mp)*	Observaţii / Referinţe
	48	Teren partial imprejmuit.

* Suprafaţa este determinată in planul de proiecţie Stereo 70.

DETALII LINIARE IMOBIL

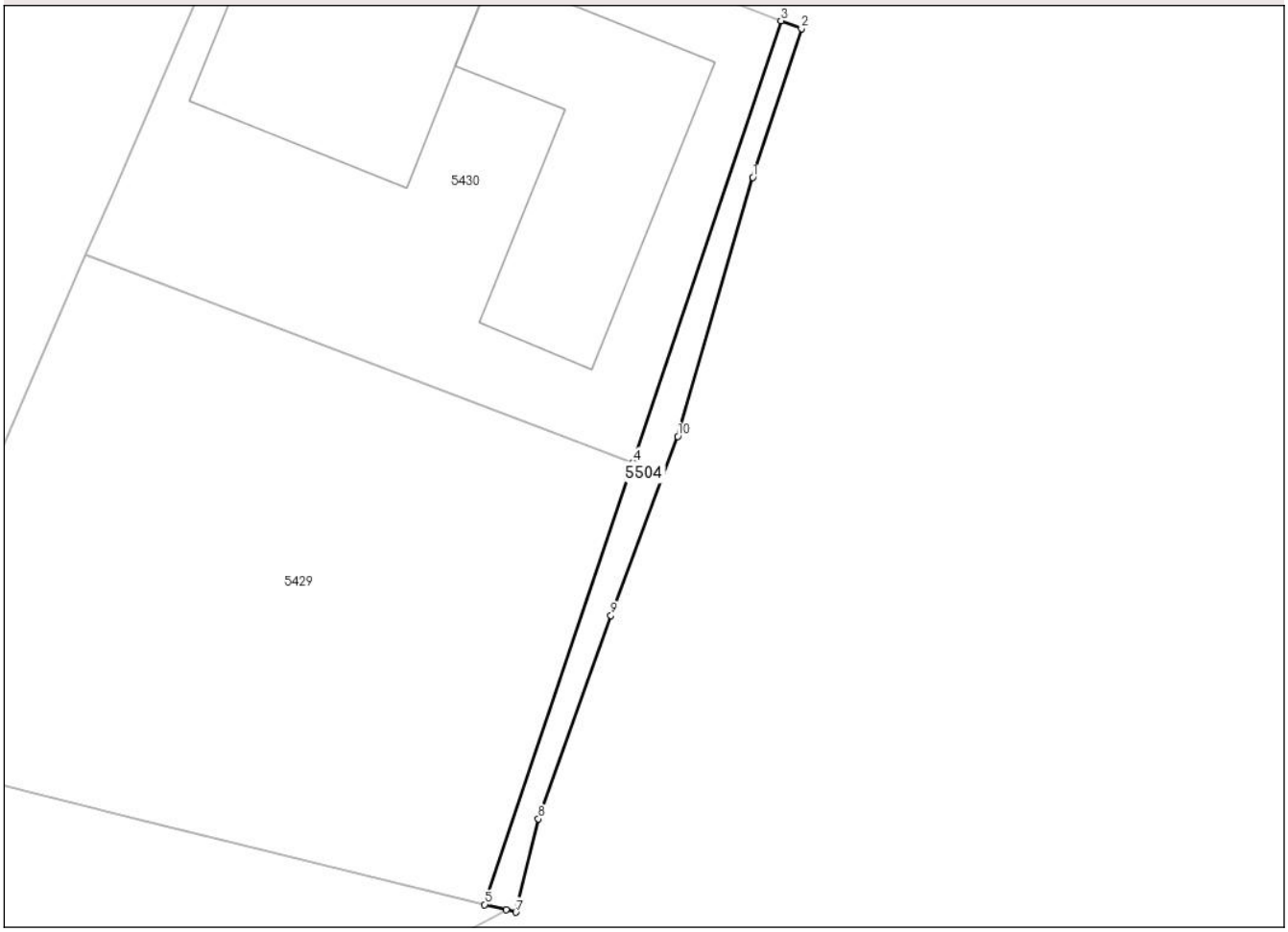

Date referitoare la teren

Crt	Categorie folosință	Intra vilan	Suprafaţa (mp)	Tarla	Parcelă	Nr. topo	Observaţii / Referinţe
1	arabil	NU	48	96	1974	-	

Lungime Segmente
1) Valorile lungimilor segmentelor sunt obţinute din proiecţie în plan.

Punct început	X / Y	Punct sfârşit	X / Y	Lungime segment (** (m)
1	579.514,851 675.083,59	2	579.516,97 675.090,059	6.807
2	579.516,97 675.090,059	3	579.516,074 675.090,407	0.961
3	579.516,074 675.090,407	4	579.509,625 675.071,195	20.266
4	579.509,625 675.071,195	5	579.503,167 675.051,954	20.296
5	579.503,167 675.051,954	6	579.504,103 675.051,724	0.964

Document care conține date cu caracter personal, protejat de prevederile Regulamentului (UE) nr. 679/2016 și Legii 190/2018

Punct început	X / Y	Punct sfârşit	X / Y	Lungime segment (** (m)
6	579.504,103 675.051,724	7	579.504,525 675.051,62	0.435
7	579.504,525 675.051,62	8	579.505,515 675.055,681	4.18
8	579.505,515 675.055,681	9	579.508,67 675.064,534	9.398
9	579.508,67 675.064,534	10	579.511,576 675.072,32	8.311
10	579.511,576 675.072,32	1	579.514,851 675.083,59	11.736

** Lungimile segmentelor sunt determinate în planul de proiecţie Stereo 70 şi sunt rotunjite la 1 milimetru.
*** Distanţa dintre puncte este formată din segmente cumulate ce sunt mai mici decât valoarea 1 milimetru.

Document care conține date cu caracter personal, protejat de prevederile Regulamentului (UE) nr. 679/2016 și Legii 190/2018

DATE DESPRE IMOBILUL NR. 5505

Oficiul de Cadastru şi Publicitate Imobiliară SUCEAVA
Biroul de Cadastru şi Publicitate Imobiliară Gura Humorului

A. Partea I. Descrierea imobilului

TEREN Intravilan

Adresa: Loc. Ciprian Porumbescu, Jud. Suceava

Nr. Crt	Nr cadastral Nr. topografic	Suprafaţa* (mp)	Observaţii / Referinţe
A1		132	Sector cadastral:23 Teren neimprejmuit; Teren partial imprejmuit.

B. Partea II. Proprietari şi acte

Inscrieri privitoare la dreptul de proprietate şi alte drepturi reale		Referinţe
5505 / 03/03/2025		
Act Administrativ nr. 2122, din 09/04/2025 emis de Primaria Comunei Ciprian Porumbescu;		
B1	Inscrierea posesiei, drept de PROPRIETATE, dobandit prin Constituire, cota actuala 1/1	A1
	1) **NEIDENTIFICAT NEIDENTIFICAT**	
Act Normativ nr. 7, din 13/03/1996 emis de Parlamentul Romaniei;		
B2	Se noteaza mentiunea de proprietar neidentificat.	A1

C. Partea III. SARCINI .

Inscrieri privind dezmembramintele dreptului de proprietate, drepturi reale de garanţie şi sarcini	Referinţe
NU SUNT	

Document care conține date cu caracter personal, protejat de prevederile Regulamentului (UE) nr. 679/2016 și Legii 190/2018

Anexa Nr. 1 La Partea I

Teren

Nr cadastral	Suprafaţa (mp)*	Observaţii / Referinţe
	132	Teren partial imprejmuit.

* Suprafaţa este determinată in planul de proiecţie Stereo 70.

DETALII LINIARE IMOBIL

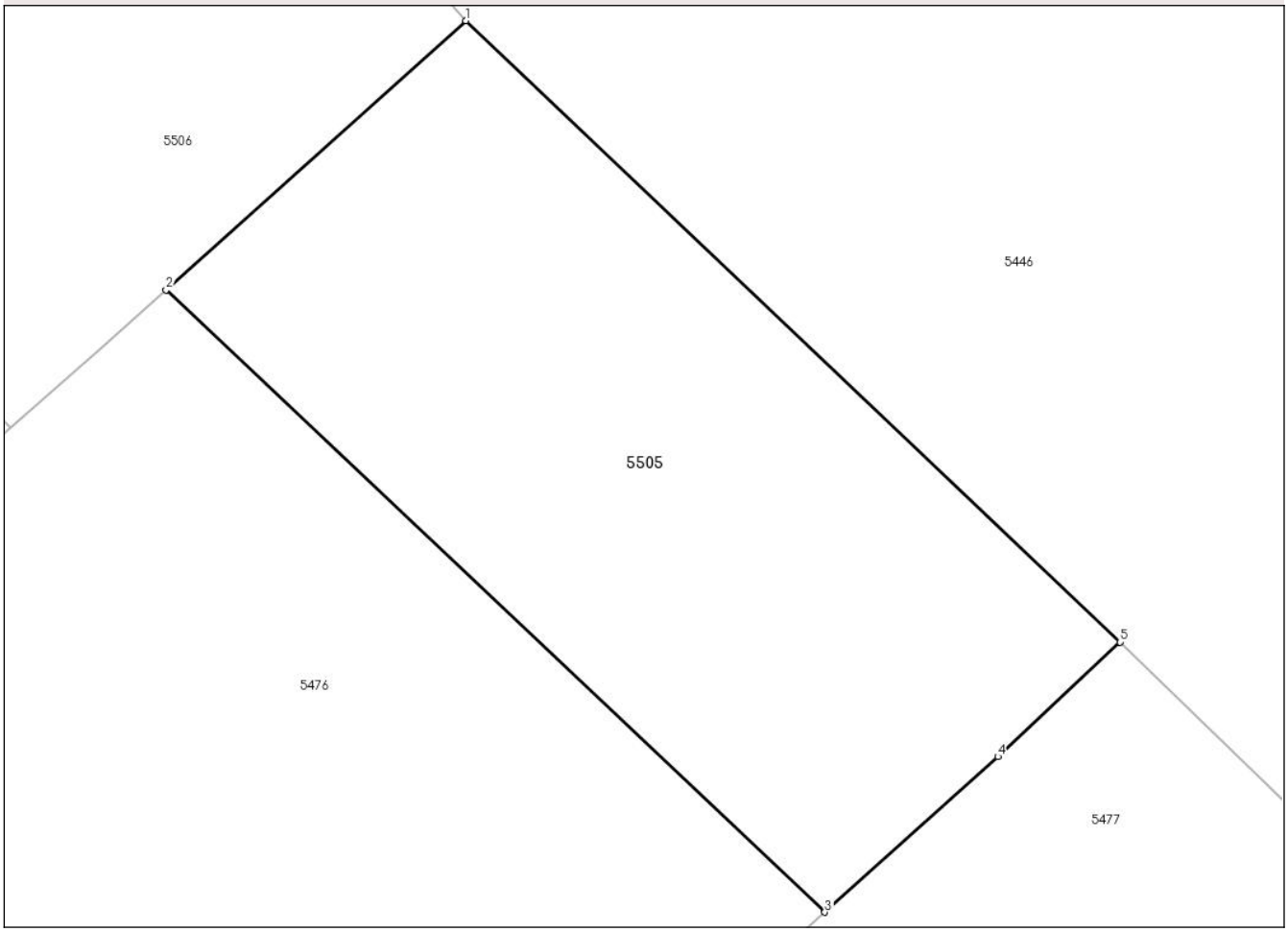

Date referitoare la teren

Crt	Categorie folosință	Intra vilan	Suprafaţa (mp)	Tarla	Parcelă	Nr. topo	Observaţii / Referinţe
1	arabil	DA	132	-	-	-	parte din pf 202

Lungime Segmente
1) Valorile lungimilor segmentelor sunt obţinute din proiecţie în plan.

Punct început	X / Y	Punct sfârşit	X / Y	Lungime segment (** (m)
1	579.506,03 676.165,379	2	579.500,303 676.160,24	7.695
2	579.500,303 676.160,24	3	579.512,89 676.148,365	17.305
3	579.512,89 676.148,365	4	579.516,195 676.151,333	4.442
4	579.516,195 676.151,333	5	579.518,533 676.153,52	3.201
5	579.518,533 676.153,52	1	579.506,03 676.165,379	17.233

Document care conține date cu caracter personal, protejat de prevederile Regulamentului (UE) nr. 679/2016 și Legii 190/2018

** Lungimile segmentelor sunt determinate în planul de proiecţie Stereo 70 şi sunt rotunjite la 1 milimetru.
*** Distanţa dintre puncte este formată din segmente cumulate ce sunt mai mici decât valoarea 1 milimetru.

Document care conține date cu caracter personal, protejat de prevederile Regulamentului (UE) nr. 679/2016 și Legii 190/2018

DATE DESPRE IMOBILUL NR. 5506

Oficiul de Cadastru şi Publicitate Imobiliară SUCEAVA
Biroul de Cadastru şi Publicitate Imobiliară Gura Humorului

A. Partea I. Descrierea imobilului

TEREN Intravilan

Adresa: Loc. Ciprian Porumbescu, Jud. Suceava

Nr. Crt	Nr cadastral Nr. topografic	Suprafaţa* (mp)	Observaţii / Referinţe
A1		229	Sector cadastral:23 Teren neimprejmuit; Teren partial imprejmuit.

B. Partea II. Proprietari şi acte

Inscrieri privitoare la dreptul de proprietate şi alte drepturi reale		Referinţe
5506 / 03/03/2025		
Act Administrativ nr. 2122, din 09/04/2025 emis de Primaria Comunei Ciprian Porumbescu;		
B1	Inscrierea posesiei, drept de PROPRIETATE, dobandit prin Constituire, cota actuala 1/1	A1
	1) **NEIDENTIFICAT NEIDENTIFICAT**	
Act Normativ nr. 7, din 13/03/1996 emis de Parlamentul Romaniei;		
B2	Se noteaza mentiunea de proprietar neidentificat.	A1

C. Partea III. SARCINI .

Inscrieri privind dezmembramintele dreptului de proprietate, drepturi reale de garanţie şi sarcini	Referinţe
NU SUNT	

Document care conține date cu caracter personal, protejat de prevederile Regulamentului (UE) nr. 679/2016 și Legii 190/2018

Anexa Nr. 1 La Partea I

Teren

Nr cadastral	Suprafaţa (mp)*	Observaţii / Referinţe
	229	Teren partial imprejmuit.

* Suprafaţa este determinată in planul de proiecţie Stereo 70.

DETALII LINIARE IMOBIL

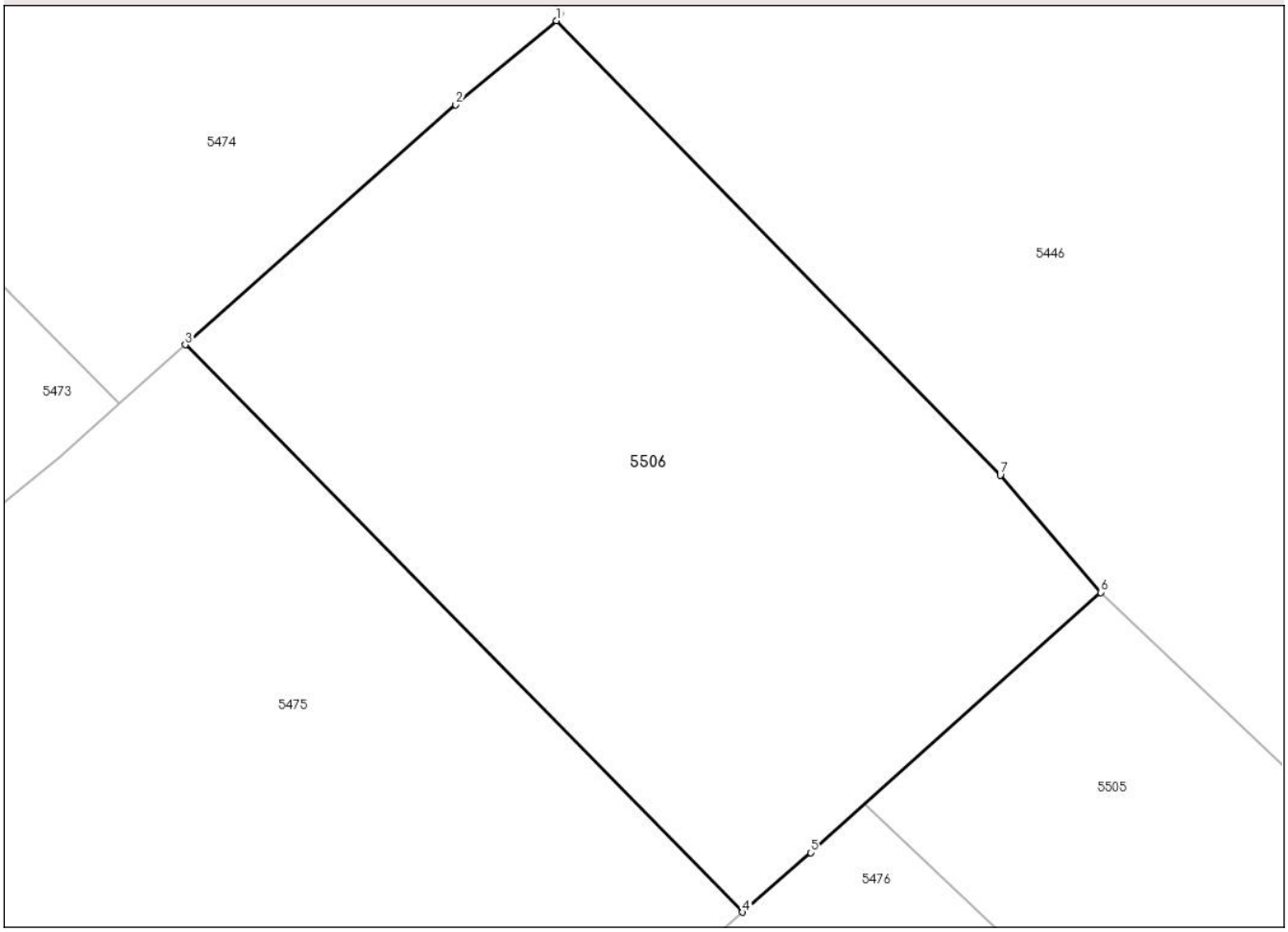

Date referitoare la teren

Crt	Categorie folosință	Intra vilan	Suprafaţa (mp)	Tarla	Parcelă	Nr. topo	Observaţii / Referinţe
1	arabil	DA	229	-	-	-	parte din pf 202

Lungime Segmente
1) Valorile lungimilor segmentelor sunt obţinute din proiecţie în plan.

Punct început	X / Y	Punct sfârşit	X / Y	Lungime segment (** (m)
1	579.492,809 676.179,252	2	579.490,362 676.177,215	3.184
2	579.490,362 676.177,215	3	579.483,795 676.171,39	8.778
3	579.483,795 676.171,39	4	579.497,332 676.157,621	19.309
4	579.497,332 676.157,621	5	579.498,987 676.159,061	2.194
5	579.498,987 676.159,061	6	579.506,03 676.165,379	9.462

Document care conține date cu caracter personal, protejat de prevederile Regulamentului (UE) nr. 679/2016 și Legii 190/2018

Punct început	X / Y	Punct sfârşit	X / Y	Lungime segment (** (m)
6	579.506,03 676.165,379	7	579.503,587 676.168,222	3.748
7	579.503,587 676.168,222	1	579.492,809 676.179,252	15.422

** Lungimile segmentelor sunt determinate în planul de proiecţie Stereo 70 şi sunt rotunjite la 1 milimetru.
*** Distanţa dintre puncte este formată din segmente cumulate ce sunt mai mici decât valoarea 1 milimetru.

DATE DESPRE IMOBILUL NR. 5507

Oficiul de Cadastru şi Publicitate Imobiliară SUCEAVA
Biroul de Cadastru şi Publicitate Imobiliară Gura Humorului

A. Partea I. Descrierea imobilului

TEREN Intravilan

Adresa: Loc. Ciprian Porumbescu, Jud. Suceava

Nr. Crt	Nr cadastral Nr. topografic	Suprafaţa* (mp)	Observaţii / Referinţe
A1		990	Sector cadastral:23 Teren neimprejmuit; Teren partial imprejmuit.

B. Partea II. Proprietari şi acte

Inscrieri privitoare la dreptul de proprietate şi alte drepturi reale		Referinţe
5507 / 03/03/2025		
Act Administrativ nr. 2122, din 09/04/2025 emis de Primaria Comunei Ciprian Porumbescu;		
B1	Inscrierea posesiei, drept de PROPRIETATE, dobandit prin Constituire, cota actuala 1/1	A1
	1) **NEIDENTIFICAT NEIDENTIFICAT**	
Act Normativ nr. 7, din 13/03/1996 emis de Parlamentul Romaniei;		
B2	Se noteaza mentiunea de proprietar neidentificat.	A1

C. Partea III. SARCINI .

Inscrieri privind dezmembramintele dreptului de proprietate, drepturi reale de garanţie şi sarcini	Referinţe
NU SUNT	

Document care conține date cu caracter personal, protejat de prevederile Regulamentului (UE) nr. 679/2016 și Legii 190/2018

Anexa Nr. 1 La Partea I

Teren

Nr cadastral	Suprafaţa (mp)*	Observaţii / Referinţe
	990	Teren partial imprejmuit.

* Suprafaţa este determinată in planul de proiecţie Stereo 70.

DETALII LINIARE IMOBIL

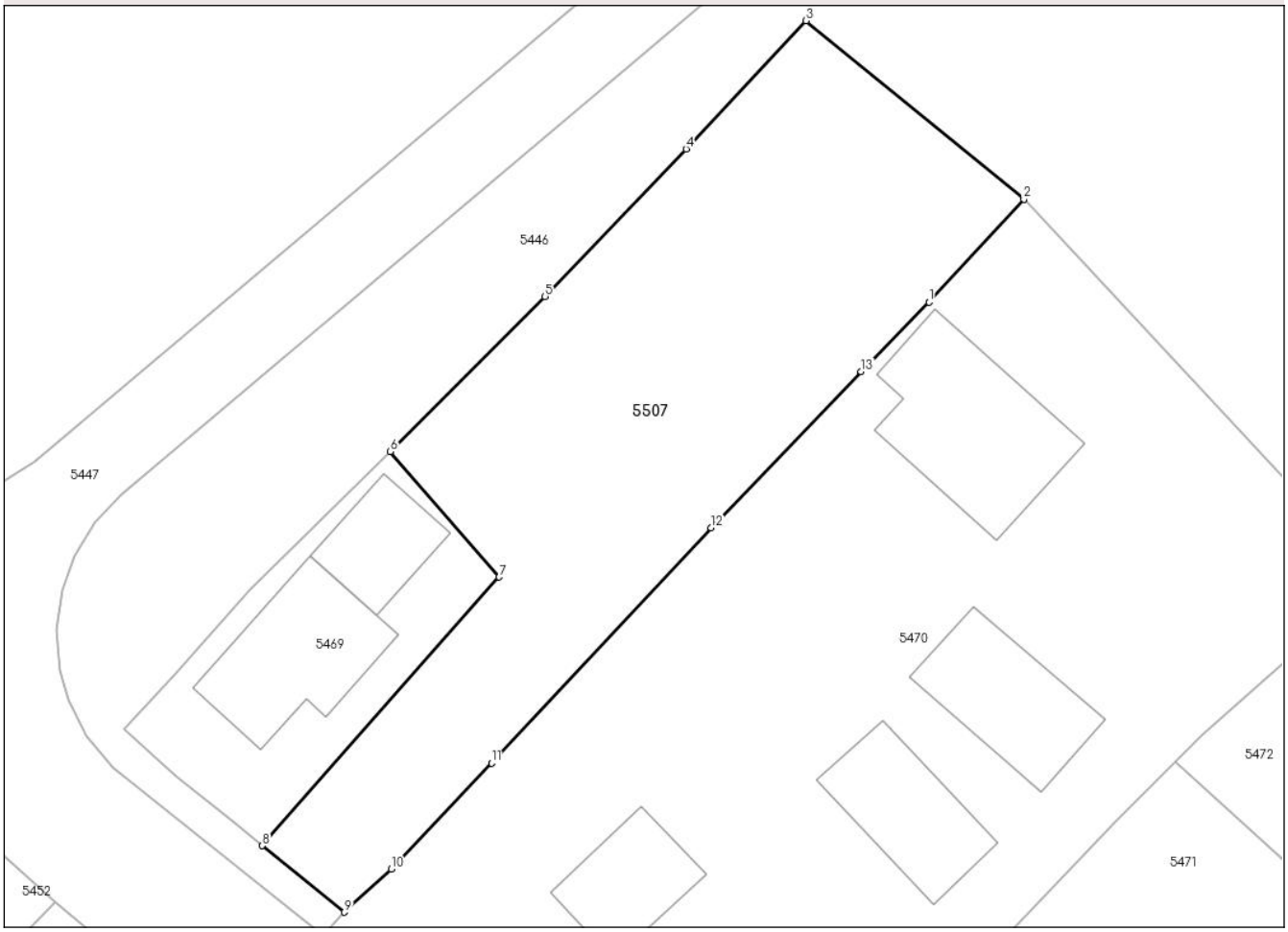

Date referitoare la teren

Crt	Categorie folosință	Intra vilan	Suprafaţa (mp)	Tarla	Parcelă	Nr. topo	Observaţii / Referinţe
1	arabil	DA	990	-	-	-	parte din pf 202

Lungime Segmente
1) Valorile lungimilor segmentelor sunt obţinute din proiecţie în plan.

Punct început	X / Y	Punct sfârşit	X / Y	Lungime segment (** (m)
1	579.432,183 676.228,521	2	579.438,624 676.235,493	9.492
2	579.438,624 676.235,493	3	579.423,851 676.247,575	19.084
3	579.423,851 676.247,575	4	579.415,721 676.238,885	11.9
4	579.415,721 676.238,885	5	579.406,161 676.228,896	13.827
5	579.406,161 676.228,896	6	579.395,68 676.218,389	14.841

Document care conține date cu caracter personal, protejat de prevederile Regulamentului (UE) nr. 679/2016 și Legii 190/2018

Punct început	X / Y	Punct sfârşit	X / Y	Lungime segment (** (m)
6	579.395,68 676.218,389	7	579.403,054 676.209,893	11.25
7	579.403,054 676.209,893	8	579.386,987 676.191,693	24.277
8	579.386,987 676.191,693	9	579.392,561 676.187,195	7.163
9	579.392,561 676.187,195	10	579.395,725 676.190,108	4.301
10	579.395,725 676.190,108	11	579.402,529 676.197,292	9.895
11	579.402,529 676.197,292	12	579.417,401 676.213,232	21.8
12	579.417,401 676.213,232	13	579.427,592 676.223,816	14.693
13	579.427,592 676.223,816	1	579.432,183 676.228,521	6.574

** Lungimile segmentelor sunt determinate în planul de proiecţie Stereo 70 şi sunt rotunjite la 1 milimetru.
*** Distanţa dintre puncte este formată din segmente cumulate ce sunt mai mici decât valoarea 1 milimetru.

Document care conține date cu caracter personal, protejat de prevederile Regulamentului (UE) nr. 679/2016 și Legii 190/2018

DATE DESPRE IMOBILUL NR. 5508

Oficiul de Cadastru şi Publicitate Imobiliară SUCEAVA
Biroul de Cadastru şi Publicitate Imobiliară Gura Humorului

A. Partea I. Descrierea imobilului

TEREN Intravilan

Adresa: Loc. Ciprian Porumbescu, Jud. Suceava

Nr. Crt	Nr cadastral Nr. topografic	Suprafaţa* (mp)	Observaţii / Referinţe
A1		715	Sector cadastral:23 Teren neimprejmuit; Teren partial imprejmuit.

B. Partea II. Proprietari şi acte

Inscrieri privitoare la dreptul de proprietate şi alte drepturi reale		Referinţe
5508 / 03/03/2025		
Act Administrativ nr. 2122, din 09/04/2025 emis de Primaria Comunei Ciprian Porumbescu;		
B1	Inscrierea posesiei, drept de PROPRIETATE, dobandit prin Constituire, cota actuala 1/1	A1
	1) **NEIDENTIFICAT NEIDENTIFICAT**	
Act Normativ nr. 7, din 13/03/1996 emis de Parlamentul Romaniei;		
B2	Se noteaza mentiunea de proprietar neidentificat.	A1

C. Partea III. SARCINI .

Inscrieri privind dezmembramintele dreptului de proprietate, drepturi reale de garanţie şi sarcini	Referinţe
NU SUNT	

Document care conține date cu caracter personal, protejat de prevederile Regulamentului (UE) nr. 679/2016 și Legii 190/2018

Anexa Nr. 1 La Partea I

Teren

Nr cadastral	Suprafaţa (mp)*	Observaţii / Referinţe
	715	Teren partial imprejmuit.

* Suprafaţa este determinată in planul de proiecţie Stereo 70.

DETALII LINIARE IMOBIL

Date referitoare la teren

Crt	Categorie folosință	Intra vilan	Suprafaţa (mp)	Tarla	Parcelă	Nr. topo	Observaţii / Referinţe
1	arabil	DA	715	-	-	-	parte din pf 202

Lungime Segmente

1) Valorile lungimilor segmentelor sunt obţinute din proiecţie în plan.

Punct început	X / Y	Punct sfârşit	X / Y	Lungime segment (** (m)
1	579.569,841 676.093,58	2	579.578,629 676.109,733	18.389
3	579.579,266 676.110,903	4	579.581,009 676.113,841	3.416
5	579.575,361 676.116,672	6	579.571,153 676.110,721	7.288
7	579.569,066 676.107,746	8	579.563,545 676.099,875	9.614
9	579.552,798 676.084,564	10	579.543,118 676.069,906	17.566

Punct început	X / Y	Punct sfârşit	X / Y	Lungime segment (** (m)
2	579.578,629 676.109,733	3	579.579,266 676.110,903	1.332
4	579.581,009 676.113,841	5	579.575,361 676.116,672	6.318
6	579.571,153 676.110,721	7	579.569,066 676.107,746	3.634
8	579.563,545 676.099,875	9	579.552,798 676.084,564	18.706
10	579.543,118 676.069,906	11	579.542,255 676.069,618	0.91

Document care conține date cu caracter personal, protejat de prevederile Regulamentului (UE) nr. 679/2016 și Legii 190/2018

Punct început	X / Y	Punct sfârşit	X / Y	Lungime segment (** (m)
11	579.542,255 676.069,618	12	579.552,155 676.062,103	12.429
13	579.548,489 676.056,882	14	579.544,646 676.059,768	4.806
15	579.530,056 676.041,18	16	579.533,22 676.039,008	3.838
17	579.536,868 676.036,503	18	579.543,87 676.047,997	13.459
19	579.547,479 676.053,601	20	579.554,171 676.064,846	13.086
21	579.560,5 676.076,512	1	579.569,841 676.093,58	19.457

Punct început	X / Y	Punct sfârşit	X / Y	Lungime segment (** (m)
12	579.552,155 676.062,103	13	579.548,489 676.056,882	6.38
14	579.544,646 676.059,768	15	579.530,056 676.041,18	23.63
16	579.533,22 676.039,008	17	579.536,868 676.036,503	4.425
18	579.543,87 676.047,997	19	579.547,479 676.053,601	6.666
20	579.554,171 676.064,846	21	579.560,5 676.076,512	13.272

** Lungimile segmentelor sunt determinate în planul de proiecţie Stereo 70 şi sunt rotunjite la 1 milimetru.
*** Distanţa dintre puncte este formată din segmente cumulate ce sunt mai mici decât valoarea 1 milimetru.

Document care conține date cu caracter personal, protejat de prevederile Regulamentului (UE) nr. 679/2016 și Legii 190/2018

DATE DESPRE IMOBILUL NR. 5509

Oficiul de Cadastru şi Publicitate Imobiliară SUCEAVA
Biroul de Cadastru şi Publicitate Imobiliară Gura Humorului

A. Partea I. Descrierea imobilului

TEREN Intravilan

Adresa: Loc. Ciprian Porumbescu, Jud. Suceava

Nr. Crt	Nr cadastral Nr. topografic	Suprafaţa* (mp)	Observaţii / Referinţe
A1		802	Sector cadastral:23 Teren neimprejmuit; Teren partial imprejmuit.

B. Partea II. Proprietari şi acte

Inscrieri privitoare la dreptul de proprietate şi alte drepturi reale		Referinţe
5509 / 03/03/2025		
Act Administrativ nr. 2122, din 09/04/2025 emis de Primaria Comunei Ciprian Porumbescu;		
B1	Inscrierea posesiei, drept de PROPRIETATE, dobandit prin Constituire, cota actuala 1/1	A1
	1) **NEIDENTIFICAT NEIDENTIFICAT**	
Act Normativ nr. 7, din 13/03/1996 emis de Parlamentul Romaniei;		
B2	Se noteaza mentiunea de proprietar neidentificat.	A1

C. Partea III. SARCINI .

Inscrieri privind dezmembramintele dreptului de proprietate, drepturi reale de garanţie şi sarcini	Referinţe
NU SUNT	

Document care conține date cu caracter personal, protejat de prevederile Regulamentului (UE) nr. 679/2016 și Legii 190/2018

Anexa Nr. 1 La Partea I

Teren

Nr cadastral	Suprafaţa (mp)*	Observaţii / Referinţe
	802	Teren partial imprejmuit.

* Suprafaţa este determinată in planul de proiecţie Stereo 70.

DETALII LINIARE IMOBIL

Date referitoare la teren

Crt	Categorie folosință	Intra vilan	Suprafaţa (mp)	Tarla	Parcelă	Nr. topo	Observaţii / Referinţe
1	curti constructii	DA	100	-	-	-	parte din pf 202
2	arabil	DA	702	-	-	-	parte din pf 202

Date referitoare la construcţii

Crt	Număr	Destinaţie construcţie	Supraf. (mp)	Situaţie juridică	Observaţii / Referinţe
A1.1		constructii anexa	90	Fara acte	Nr. niveluri:1; S. construita la sol:90 mp; Anexa, P

Lungime Segmente
1) Valorile lungimilor segmentelor sunt obţinute din proiecţie în plan.

Punct început	X / Y	Punct sfârşit	X / Y	Lungime segment (** (m)
1	579.612,404 676.071,121	2	579.613,954 676.074,106	3.363
2	579.613,954 676.074,106	3	579.620,694 676.087,081	14.621
3	579.620,694 676.087,081	4	579.605,906 676.095,159	16.85

Document care conține date cu caracter personal, protejat de prevederile Regulamentului (UE) nr. 679/2016 și Legii 190/2018

Punct început	X / Y	Punct sfârşit	X / Y	Lungime segment (** (m)
4	579.605,906 676.095,159	5	579.603,084 676.089,2	6.593
5	579.603,084 676.089,2	6	579.597,527 676.078,376	12.167
6	579.597,527 676.078,376	7	579.588,968 676.061,581	18.85
7	579.588,968 676.061,581	8	579.586,424 676.056,42	5.754
8	579.586,424 676.056,42	9	579.583,272 676.049,57	7.54
9	579.583,272 676.049,57	10	579.583,884 676.049,251	0.69
10	579.583,884 676.049,251	11	579.596,45 676.042,692	14.175
11	579.596,45 676.042,692	12	579.599,392 676.048,27	6.306
12	579.599,392 676.048,27	13	579.594,978 676.050,598	4.99
13	579.594,978 676.050,598	14	579.597,011 676.054,5	4.4
14	579.597,011 676.054,5	15	579.602,351 676.051,691	6.034
15	579.602,351 676.051,691	1	579.612,404 676.071,121	21.877

** Lungimile segmentelor sunt determinate în planul de proiecţie Stereo 70 şi sunt rotunjite la 1 milimetru.
*** Distanţa dintre puncte este formată din segmente cumulate ce sunt mai mici decât valoarea 1 milimetru.

Document care conține date cu caracter personal, protejat de prevederile Regulamentului (UE) nr. 679/2016 și Legii 190/2018

DATE DESPRE IMOBILUL NR. 5510

Oficiul de Cadastru şi Publicitate Imobiliară SUCEAVA
Biroul de Cadastru şi Publicitate Imobiliară Gura Humorului

A. Partea I. Descrierea imobilului

TEREN Extravilan

Adresa: Jud. Suceava

Nr. Crt	Nr cadastral Nr. topografic	Suprafaţa* (mp)	Observaţii / Referinţe
A1		321	Sector cadastral:23 Teren neimprejmuit; Teren partial imprejmuit.

B. Partea II. Proprietari şi acte

Inscrieri privitoare la dreptul de proprietate şi alte drepturi reale		Referinţe
5510 / 03/03/2025		
Act Administrativ nr. 2122, din 09/04/2025 emis de Primaria Comunei Ciprian Porumbescu;		
B1	Inscrierea posesiei, drept de PROPRIETATE, dobandit prin Constituire, cota actuala 1/1	A1
	1) **NEIDENTIFICAT NEIDENTIFICAT**	
Act Normativ nr. 7, din 13/03/1996 emis de Parlamentul Romaniei;		
B2	Se noteaza mentiunea de proprietar neidentificat.	A1

C. Partea III. SARCINI .

Inscrieri privind dezmembramintele dreptului de proprietate, drepturi reale de garanţie şi sarcini	Referinţe
NU SUNT	

Document care conține date cu caracter personal, protejat de prevederile Regulamentului (UE) nr. 679/2016 și Legii 190/2018

Anexa Nr. 1 La Partea I

Teren

Nr cadastral	Suprafaţa (mp)*	Observaţii / Referinţe
	321	Teren partial imprejmuit.

* Suprafaţa este determinată in planul de proiecţie Stereo 70.

DETALII LINIARE IMOBIL

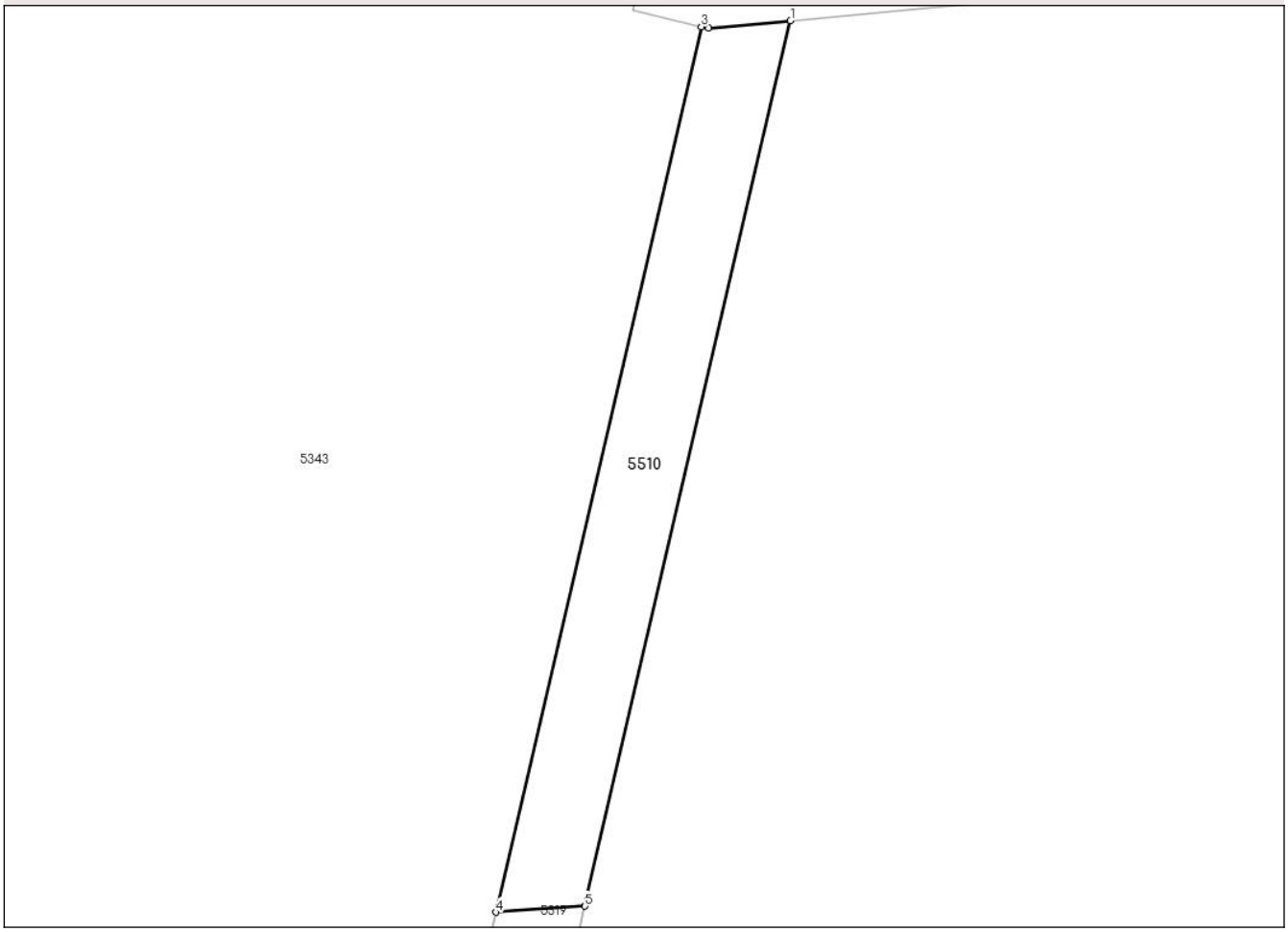

Date referitoare la teren

Crt	Categorie folosință	Intra vilan	Suprafaţa (mp)	Tarla	Parcelă	Nr. topo	Observaţii / Referinţe
1	pasune	NU	321	97	1983	-	

Lungime Segmente
1) Valorile lungimilor segmentelor sunt obţinute din proiecţie în plan.

Punct început	X / Y	Punct sfârşit	X / Y	Lungime segment (** (m)
1	578.371,595 674.773,36	2	578.366,341 674.772,867	5.277
2	578.366,341 674.772,867	3	578.365,86 674.772,979	0.494
3	578.365,86 674.772,979	4	578.352,644 674.716,11	58.384
4	578.352,644 674.716,11	5	578.358,379 674.716,491	5.748
5	578.358,379 674.716,491	1	578.371,595 674.773,36	58.384

Document care conține date cu caracter personal, protejat de prevederile Regulamentului (UE) nr. 679/2016 și Legii 190/2018

** Lungimile segmentelor sunt determinate în planul de proiecţie Stereo 70 şi sunt rotunjite la 1 milimetru.
*** Distanţa dintre puncte este formată din segmente cumulate ce sunt mai mici decât valoarea 1 milimetru.

Document care conține date cu caracter personal, protejat de prevederile Regulamentului (UE) nr. 679/2016 și Legii 190/2018

DATE DESPRE IMOBILUL NR. 5511

Oficiul de Cadastru şi Publicitate Imobiliară SUCEAVA
Biroul de Cadastru şi Publicitate Imobiliară Gura Humorului

A. Partea I. Descrierea imobilului

TEREN Extravilan

Adresa: Jud. Suceava

Nr. Crt	Nr cadastral Nr. topografic	Suprafaţa* (mp)	Observaţii / Referinţe
A1		604	Sector cadastral:23 Teren neimprejmuit; Teren partial imprejmuit.

B. Partea II. Proprietari şi acte

Inscrieri privitoare la dreptul de proprietate şi alte drepturi reale		Referinţe
5511 / 03/03/2025		
Act Administrativ nr. 2122, din 09/04/2025 emis de Primaria Comunei Ciprian Porumbescu;		
B1	Inscrierea posesiei, drept de PROPRIETATE, dobandit prin Constituire, cota actuala 1/1	A1
	1) **NEIDENTIFICAT NEIDENTIFICAT**	
Act Normativ nr. 7, din 13/03/1996 emis de Parlamentul Romaniei;		
B2	Se noteaza mentiunea de proprietar neidentificat.	A1

C. Partea III. SARCINI .

Inscrieri privind dezmembramintele dreptului de proprietate, drepturi reale de garanţie şi sarcini	Referinţe
NU SUNT	

Document care conține date cu caracter personal, protejat de prevederile Regulamentului (UE) nr. 679/2016 și Legii 190/2018

Anexa Nr. 1 La Partea I

Teren

Nr cadastral	Suprafaţa (mp)*	Observaţii / Referinţe
	604	Teren partial imprejmuit.

* Suprafaţa este determinată in planul de proiecţie Stereo 70.

DETALII LINIARE IMOBIL

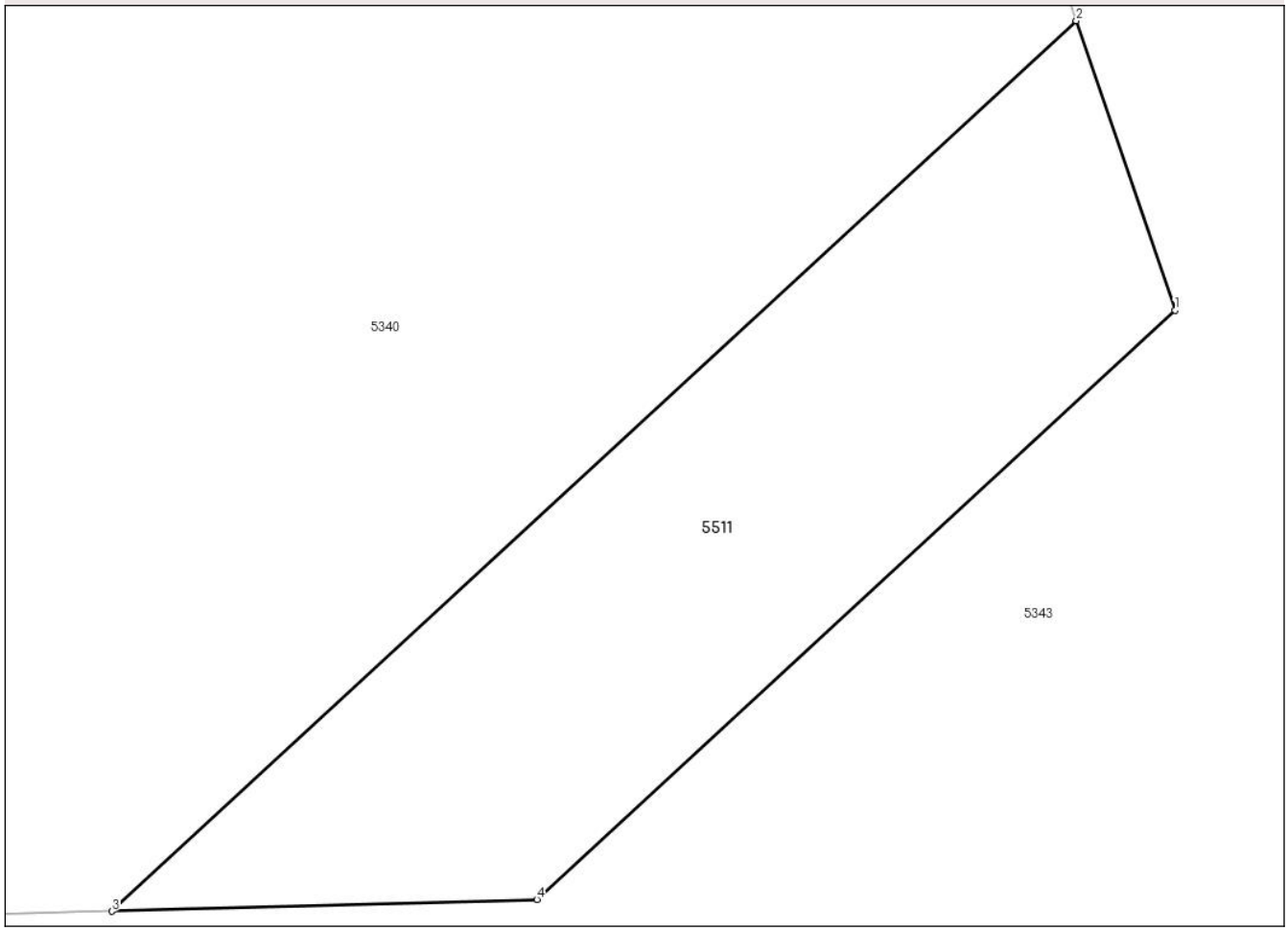

Date referitoare la teren

Crt	Categorie folosință	Intra vilan	Suprafaţa (mp)	Tarla	Parcelă	Nr. topo	Observaţii / Referinţe
1	neproductiv	NU	604	97	1983	-	

Lungime Segmente
1) Valorile lungimilor segmentelor sunt obţinute din proiecţie în plan.

Punct început	X / Y	Punct sfârşit	X / Y	Lungime segment (** (m)
1	578.507,398 675.120,16	2	578.502,993 675.133,039	13.611
2	578.502,993 675.133,039	3	578.460,061 675.093,419	58.42
3	578.460,061 675.093,419	4	578.478,983 675.093,937	18.929
4	578.478,983 675.093,937	1	578.507,398 675.120,16	38.666

**** Lungimile segmentelor sunt determinate în planul de proiecţie Stereo 70 şi sunt rotunjite la 1 milimetru.**

Document care conține date cu caracter personal, protejat de prevederile Regulamentului (UE) nr. 679/2016 și Legii 190/2018

***** Distanţa dintre puncte este formată din segmente cumulate ce sunt mai mici decât valoarea 1 milimetru.**

DATE DESPRE IMOBILUL NR. 5512

Oficiul de Cadastru şi Publicitate Imobiliară SUCEAVA
Biroul de Cadastru şi Publicitate Imobiliară Gura Humorului

A. Partea I. Descrierea imobilului

TEREN Extravilan

Adresa: Jud. Suceava

Nr. Crt	Nr cadastral Nr. topografic	Suprafaţa* (mp)	Observaţii / Referinţe
A1		173	Sector cadastral:23 Teren neimprejmuit; Teren partial imprejmuit.

B. Partea II. Proprietari şi acte

Inscrieri privitoare la dreptul de proprietate şi alte drepturi reale		Referinţe
5512 / 03/03/2025		
Act Administrativ nr. 2122, din 09/04/2025 emis de Primaria Comunei Ciprian Porumbescu;		
B1	Inscrierea posesiei, drept de PROPRIETATE, dobandit prin Constituire, cota actuala 1/1	A1
	1) **NEIDENTIFICAT NEIDENTIFICAT**	
Act Normativ nr. 7, din 13/03/1996 emis de Parlamentul Romaniei;		
B2	Se noteaza mentiunea de proprietar neidentificat.	A1

C. Partea III. SARCINI .

Inscrieri privind dezmembramintele dreptului de proprietate, drepturi reale de garanţie şi sarcini	Referinţe
NU SUNT	

Document care conține date cu caracter personal, protejat de prevederile Regulamentului (UE) nr. 679/2016 și Legii 190/2018

Anexa Nr. 1 La Partea I

Teren

Nr cadastral	Suprafaţa (mp)*	Observaţii / Referinţe
	173	Teren partial imprejmuit.

* Suprafaţa este determinată in planul de proiecţie Stereo 70.

DETALII LINIARE IMOBIL

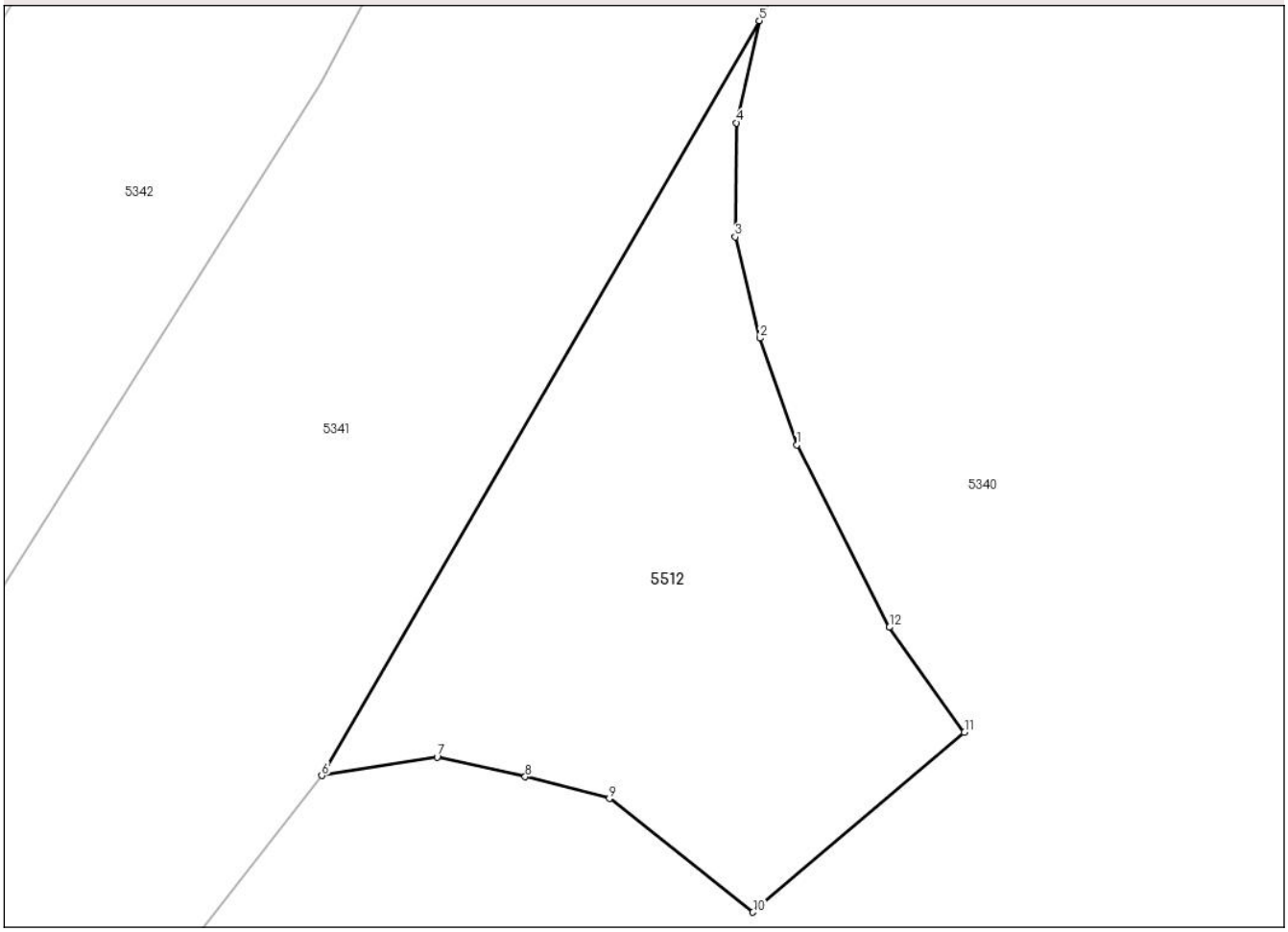

Date referitoare la teren

Crt	Categorie folosință	Intra vilan	Suprafaţa (mp)	Tarla	Parcelă	Nr. topo	Observaţii / Referinţe
1	neproductiv	NU	173	97	1983	-	

Lungime Segmente
1) Valorile lungimilor segmentelor sunt obţinute din proiecţie în plan.

Punct început	X / Y	Punct sfârşit	X / Y	Lungime segment (** (m)
1	578.319,07 675.404,09	2	578.318,05 675.407,058	3.138
2	578.318,05 675.407,058	3	578.317,363 675.409,865	2.89
3	578.317,363 675.409,865	4	578.317,4 675.413,032	3.167
4	578.317,4 675.413,032	5	578.318,032 675.415,865	2.903
5	578.318,032 675.415,865	6	578.305,874 675.394,918	24.22

Document care conține date cu caracter personal, protejat de prevederile Regulamentului (UE) nr. 679/2016 și Legii 190/2018

Punct început	X / Y	Punct sfârşit	X / Y	Lungime segment (** (m)
6	578.305,874 675.394,918	7	578.309,078 675.395,432	3.245
7	578.309,078 675.395,432	8	578.311,526 675.394,883	2.509
8	578.311,526 675.394,883	9	578.313,866 675.394,278	2.417
9	578.313,866 675.394,278	10	578.317,856 675.391,125	5.085
10	578.317,856 675.391,125	11	578.323,729 675.396,117	7.708
11	578.323,729 675.396,117	12	578.321,637 675.399,029	3.586
12	578.321,637 675.399,029	1	578.319,07 675.404,09	5.675

** Lungimile segmentelor sunt determinate în planul de proiecţie Stereo 70 şi sunt rotunjite la 1 milimetru.
*** Distanţa dintre puncte este formată din segmente cumulate ce sunt mai mici decât valoarea 1 milimetru.

Document care conține date cu caracter personal, protejat de prevederile Regulamentului (UE) nr. 679/2016 și Legii 190/2018