DATE DESPRE IMOBILUL NR. 461

Oficiul de Cadastru şi Publicitate Imobiliară SUCEAVA
Biroul de Cadastru şi Publicitate Imobiliară Vatra Dornei

A. Partea I. Descrierea imobilului

TEREN Intravilan

Adresa: Loc. Botos, Jud. Suceava

Nr. Crt	Nr cadastral Nr. topografic	Suprafaţa* (mp)	Observaţii / Referinţe
A1	31292	2.531	Sector cadastral:11 Teren imprejmuit; parte din pf 1032/11, 1032/20, 1032/24

B. Partea II. Proprietari şi acte

Inscrieri privitoare la dreptul de proprietate şi alte drepturi reale		Referinţe
6419 / 01/06/2016		
Act Administrativ nr. 77, din 12/04/2016 emis de Comisdia Judeteana Suceava;		
B1	Intabulare, drept de PROPRIETATE, dobandit prin Reconstituire, cota actuala 1/1, cota initiala 1/1	A1
	1) **NISIOI IRINA**	

C. Partea III. SARCINI .

Inscrieri privind dezmembramintele dreptului de proprietate, drepturi reale de garanţie şi sarcini	Referinţe
NU SUNT	

Document care conține date cu caracter personal, protejat de prevederile Regulamentului (UE) nr. 679/2016 și Legii 190/2018

Anexa Nr. 1 La Partea I

Teren

Nr cadastral	Suprafaţa (mp)*	Observaţii / Referinţe
31292	2.531	parte din pf 1032/11, 1032/20, 1032/24

* Suprafaţa este determinată in planul de proiecţie Stereo 70.

DETALII LINIARE IMOBIL

Date referitoare la teren

Crt	Categorie folosință	Intra vilan	Suprafaţa (mp)	Tarla	Parcelă	Nr. topo	Observaţii / Referinţe
1	faneata	DA	2.531	-	-	-	teren delimitat cu gard

Lungime Segmente

1) Valorile lungimilor segmentelor sunt obţinute din proiecţie în plan.

Punct început	X / Y	Punct sfârşit	X / Y	Lungime segment (** (m)
1	518.567,528 667.679,422	2	518.517,873 667.683,87	49.854
3	518.496,02 667.686,489	4	518.462,559 667.689,637	33.609
5	518.450,876 667.691,401	6	518.443,78 667.671,554	21.077
7	518.446,341 667.671,317	8	518.457,363 667.670,088	11.09
9	518.472,542 667.668,091	10	518.477,685 667.667,822	5.15

Punct început	X / Y	Punct sfârşit	X / Y	Lungime segment (** (m)
2	518.517,873 667.683,87	3	518.496,02 667.686,489	22.009
4	518.462,559 667.689,637	5	518.450,876 667.691,401	11.815
6	518.443,78 667.671,554	7	518.446,341 667.671,317	2.572
8	518.457,363 667.670,088	9	518.472,542 667.668,091	15.31
10	518.477,685 667.667,822	11	518.490,422 667.666,573	12.798

Document care conține date cu caracter personal, protejat de prevederile Regulamentului (UE) nr. 679/2016 și Legii 190/2018

Punct început	X / Y	Punct sfârşit	X / Y	Lungime segment (** (m)
11	518.490,422 667.666,573	12	518.496,852 667.665,541	6.512
13	518.503,656 667.665,04	14	518.505,468 667.664,802	1.828
15	518.515,441 667.663,461	16	518.523,685 667.662,116	8.353
17	518.531,084 667.660,87	18	518.541,325 667.660,378	10.253
19	518.549,965 667.659,87	20	518.558,636 667.659,331	8.688
21	518.570,713 667.659,065	1	518.567,528 667.679,422	20.605

Punct început	X / Y	Punct sfârşit	X / Y	Lungime segment (** (m)
12	518.496,852 667.665,541	13	518.503,656 667.665,04	6.822
14	518.505,468 667.664,802	15	518.515,441 667.663,461	10.063
16	518.523,685 667.662,116	17	518.531,084 667.660,87	7.503
18	518.541,325 667.660,378	19	518.549,965 667.659,87	8.655
20	518.558,636 667.659,331	21	518.570,713 667.659,065	12.08

** Lungimile segmentelor sunt determinate în planul de proiecţie Stereo 70 şi sunt rotunjite la 1 milimetru.
*** Distanţa dintre puncte este formată din segmente cumulate ce sunt mai mici decât valoarea 1 milimetru.

Document care conține date cu caracter personal, protejat de prevederile Regulamentului (UE) nr. 679/2016 și Legii 190/2018

DATE DESPRE IMOBILUL NR. 462

Oficiul de Cadastru şi Publicitate Imobiliară SUCEAVA
Biroul de Cadastru şi Publicitate Imobiliară Vatra Dornei

A. Partea I. Descrierea imobilului

TEREN Intravilan

Adresa: Loc. Botos, Jud. Suceava

Nr. Crt	Nr cadastral Nr. topografic	Suprafaţa* (mp)	Observaţii / Referinţe
A1	31706	7.979	Sector cadastral:11 Teren imprejmuit; parte din pf 1032/26, 1032/24, 1032/25,

Construcţii

Crt	Nr cadastral Nr. topografic	Adresa	Observaţii / Referinţe
A1.1	31706-C1	Loc. Botos, Jud. Suceava	Nr. niveluri:1; S. construita la sol:48 mp; Cladire locuinta edificata in anul 1965 din lemn fara lift si fara CPE
A1.2	31706-C2	Loc. Botos, Jud. Suceava	Nr. niveluri:1; S. construita la sol:71 mp; Grajd edificata in anul 1960 din lemn fara lift si fara CPE
A1.3	31706-C3	Loc. Botos, Jud. Suceava	Nr. niveluri:1; S. construita la sol:15 mp; Anexa edificata in anul 1960 din lemn fara lift si fara CPE
A1.4		Loc. Botos, Jud. Suceava	Nr. niveluri:1; S. construita la sol:20 mp; anexa
A1.5		Loc. Botos, Jud. Suceava	Nr. niveluri:1; S. construita la sol:13 mp; anexa
A1.6		Loc. Botos, Jud. Suceava	Nr. niveluri:1; S. construita la sol:32 mp; anexa

B. Partea II. Proprietari şi acte

Inscrieri privitoare la dreptul de proprietate şi alte drepturi reale		Referinţe
15552 / 26/10/2017		
Act Administrativ nr. 112, din 28/07/2017 emis de Comisia Județeană Suceava;		
B1	Intabulare, drept de PROPRIETATE, dobandit prin Reconstituire, cota actuala 1/1, cota initiala 1/1	A1
	1) **CIOCAN CONSTANTIN**	
Act Administrativ nr. 2924, din 20/10/2017 emis de Comuna Ciocănești;		
B2	Intabulare, drept de PROPRIETATE, dobandit prin Construire, cota actuala 1/1, cota initiala 1/1	A1.1, A1.2, A1.3
	1) **CIOCAN CONSTANTIN**	
Act Normativ nr. Legea 17/2014, din 07/03/2014 emis de Parlamentul României;		
B3	imobil aflat sub incidența art.3 alin.1 din Legea 17/2014	A1, A1.1, A1.2, A1.3
462 / 27/05/2025		
Act Administrativ nr. 1820, din 26/05/2025 emis de Primaria Comunei Ciocanesti;		
B4	Intabulare, drept de PROPRIETATE, dobandit prin Construire, cota actuala 1/1	A1.4, A1.5, A1.6
	1) **CIOCAN CONSTANTIN**	

C. Partea III. SARCINI .

Inscrieri privind dezmembramintele dreptului de proprietate, drepturi reale de garanţie şi sarcini	Referinţe
NU SUNT	

Document care conține date cu caracter personal, protejat de prevederile Regulamentului (UE) nr. 679/2016 și Legii 190/2018

Anexa Nr. 1 La Partea I

Teren

Nr cadastral	Suprafaţa (mp)*	Observaţii / Referinţe
31706	7.979	parte din pf 1032/26, 1032/24, 1032/25,

* Suprafaţa este determinată in planul de proiecţie Stereo 70.

DETALII LINIARE IMOBIL

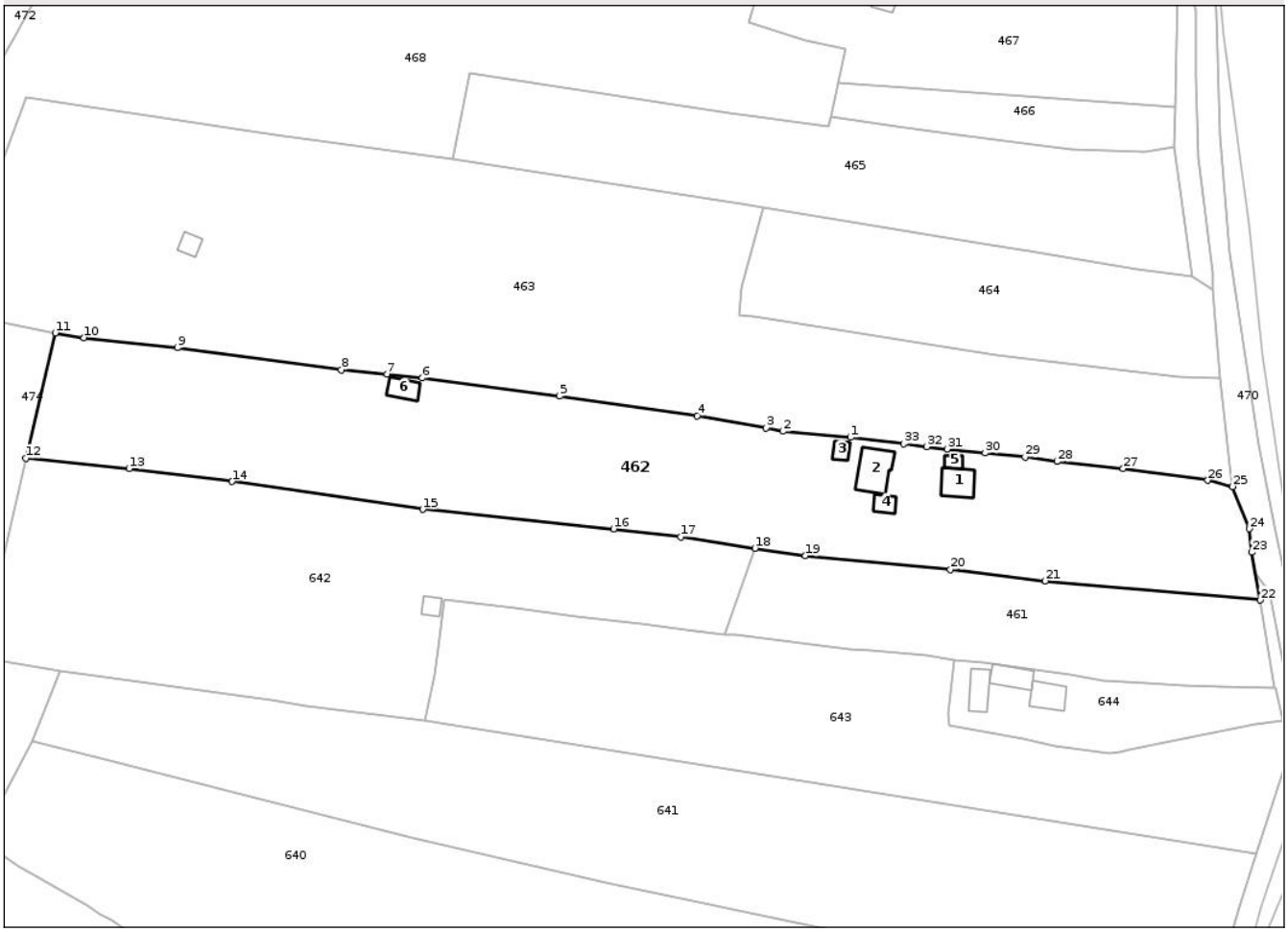

Date referitoare la teren

Crt	Categorie folosință	Intra vilan	Suprafaţa (mp)	Tarla	Parcelă	Nr. topo	Observaţii / Referinţe
1	curti constructii	DA	820	-	-	-	teren imprejmuit cu gard
2	faneata	DA	2.345	-	-	-	teren imprejmuit cu gard
3	faneata	DA	1.274	-	-	-	teren imprejmuit cu gard
4	faneata	DA	2.324	-	-	-	teren imprejmuit cu gard
5	faneata	DA	1.216	-	-	-	teren imprejmuit cu gard

Date referitoare la construcţii

Crt	Număr	Destinaţie construcţie	Supraf. (mp)	Situaţie juridică	Observaţii / Referinţe
A1.1	31706-C1	constructii de locuinte	48	Cu acte	Nr. niveluri:1; S. construita la sol:48 mp; Cladire locuinta edificata in anul 1965 din lemn fara lift si fara CPE
A1.2	31706-C2	constructii anexa	71	Cu acte	Nr. niveluri:1; S. construita la sol:71 mp; Grajd edificata in anul 1960 din lemn fara lift si fara CPE
A1.3	31706-C3	constructii anexa	15	Cu acte	Nr. niveluri:1; S. construita la sol:15 mp; Anexa edificata in anul 1960 din lemn fara lift si fara CPE
A1.4		constructii anexa	20	Cu acte	Nr. niveluri:1; S. construita la sol:20 mp; anexa
A1.5		constructii anexa	13	Cu acte	Nr. niveluri:1; S. construita la sol:13 mp; anexa
A1.6		constructii anexa	32	Cu acte	Nr. niveluri:1; S. construita la sol:32 mp; anexa

Document care conține date cu caracter personal, protejat de prevederile Regulamentului (UE) nr. 679/2016 și Legii 190/2018

Lungime Segmente
1) Valorile lungimilor segmentelor sunt obţinute din proiecţie în plan.

Punct început	X / Y	Punct sfârşit	X / Y	Lungime segment (** (m)
1	518.472,943 667.716,969	2	518.457,325 667.718,371	15.681
3	518.453,417 667.719,155	4	518.437,511 667.721,89	16.139
5	518.405,794 667.726,48	6	518.374,092 667.730,668	31.977
7	518.365,951 667.731,537	8	518.355,397 667.732,551	10.603
9	518.317,513 667.737,62	10	518.295,972 667.739,921	21.664
11	518.289,338 667.741,066	12	518.282,563 667.712,129	29.72
13	518.306,393 667.709,746	14	518.330,168 667.706,775	23.96
15	518.374,193 667.700,34	16	518.418,224 667.695,87	44.257
17	518.433,709 667.693,994	18	518.450,876 667.691,401	17.362
19	518.462,559 667.689,637	20	518.496,02 667.686,489	33.609
21	518.517,873 667.683,87	22	518.567,528 667.679,422	49.854
23	518.565,62 667.690,467	24	518.564,965 667.695,873	5.446
25	518.561,169 667.705,597	26	518.555,442 667.707,037	5.905
27	518.535,92 667.709,76	28	518.520,594 667.711,391	15.413
29	518.513,229 667.712,414	30	518.504,054 667.713,314	9.219
31	518.495,207 667.714,276	32	518.490,523 667.714,8	4.713
33	518.485,272 667.715,456	1	518.472,943 667.716,969	12.421

Punct început	X / Y	Punct sfârşit	X / Y	Lungime segment (** (m)
2	518.457,325 667.718,371	3	518.453,417 667.719,155	3.986
4	518.437,511 667.721,89	5	518.405,794 667.726,48	32.047
6	518.374,092 667.730,668	7	518.365,951 667.731,537	8.187
8	518.355,397 667.732,551	9	518.317,513 667.737,62	38.222
10	518.295,972 667.739,921	11	518.289,338 667.741,066	6.732
12	518.282,563 667.712,129	13	518.306,393 667.709,746	23.949
14	518.330,168 667.706,775	15	518.374,193 667.700,34	44.493
16	518.418,224 667.695,87	17	518.433,709 667.693,994	15.598
18	518.450,876 667.691,401	19	518.462,559 667.689,637	11.815
20	518.496,02 667.686,489	21	518.517,873 667.683,87	22.009
22	518.567,528 667.679,422	23	518.565,62 667.690,467	11.209
24	518.564,965 667.695,873	25	518.561,169 667.705,597	10.439
26	518.555,442 667.707,037	27	518.535,92 667.709,76	19.711
28	518.520,594 667.711,391	29	518.513,229 667.712,414	7.436
30	518.504,054 667.713,314	31	518.495,207 667.714,276	8.899
32	518.490,523 667.714,8	33	518.485,272 667.715,456	5.292

**** Lungimile segmentelor sunt determinate în planul de proiecţie Stereo 70 şi sunt rotunjite la 1 milimetru.**
***** Distanţa dintre puncte este formată din segmente cumulate ce sunt mai mici decât valoarea 1 milimetru.**

Document care conține date cu caracter personal, protejat de prevederile Regulamentului (UE) nr. 679/2016 și Legii 190/2018

DATE DESPRE IMOBILUL NR. 463

Oficiul de Cadastru şi Publicitate Imobiliară SUCEAVA
Biroul de Cadastru şi Publicitate Imobiliară Vatra Dornei

A. Partea I. Descrierea imobilului

TEREN Intravilan

Adresa: Loc. Botos, Jud. Suceava

Nr. Crt	Nr cadastral Nr. topografic	Suprafaţa* (mp)	Observaţii / Referinţe
A1		11.700	Sector cadastral:11 Teren imprejmuit; parte din pf 1032/24, 1032/25, 1032/26

Construcţii

Crt	Nr cadastral Nr. topografic	Adresa	Observaţii / Referinţe
A1.1		Loc. Botos, Jud. Suceava	Nr. niveluri:1; S. construita la sol:19 mp; fanar

B. Partea II. Proprietari şi acte

Inscrieri privitoare la dreptul de proprietate şi alte drepturi reale		Referinţe
463 / 27/05/2025		
Act Normativ nr. 7, din 13/03/1996 emis de Parlamentul României;		
B1	Inscrierea posesiei, drept de PROPRIETATE, dobandit prin Constituire, cota actuala 1/1	A1
	1) **NEIDENTIFICAT NEIDENTIFICAT**	
Act Administrativ nr. 322, din 21/01/2025 emis de Primaria Comunei Ciocanesti;		
B2	Se noteaza posesia faptica in favoarea lui	A1
	1) **SCHEUL GAVRIL**	
Act Administrativ nr. 1820, din 26/05/2025 emis de Primaria Comunei Ciocanesti;		
B3	Intabulare, drept de PROPRIETATE, dobandit prin Construire, cota actuala 1/1	A1.1
	1) **SCHEUL GAVRIL**	

C. Partea III. SARCINI .

Inscrieri privind dezmembramintele dreptului de proprietate, drepturi reale de garanţie şi sarcini	Referinţe
NU SUNT	

Document care conține date cu caracter personal, protejat de prevederile Regulamentului (UE) nr. 679/2016 și Legii 190/2018

Anexa Nr. 1 La Partea I

Teren

Nr cadastral	Suprafaţa (mp)*	Observaţii / Referinţe
	11.700	parte din pf 1032/24, 1032/25, 1032/26

* Suprafaţa este determinată in planul de proiecţie Stereo 70.

DETALII LINIARE IMOBIL

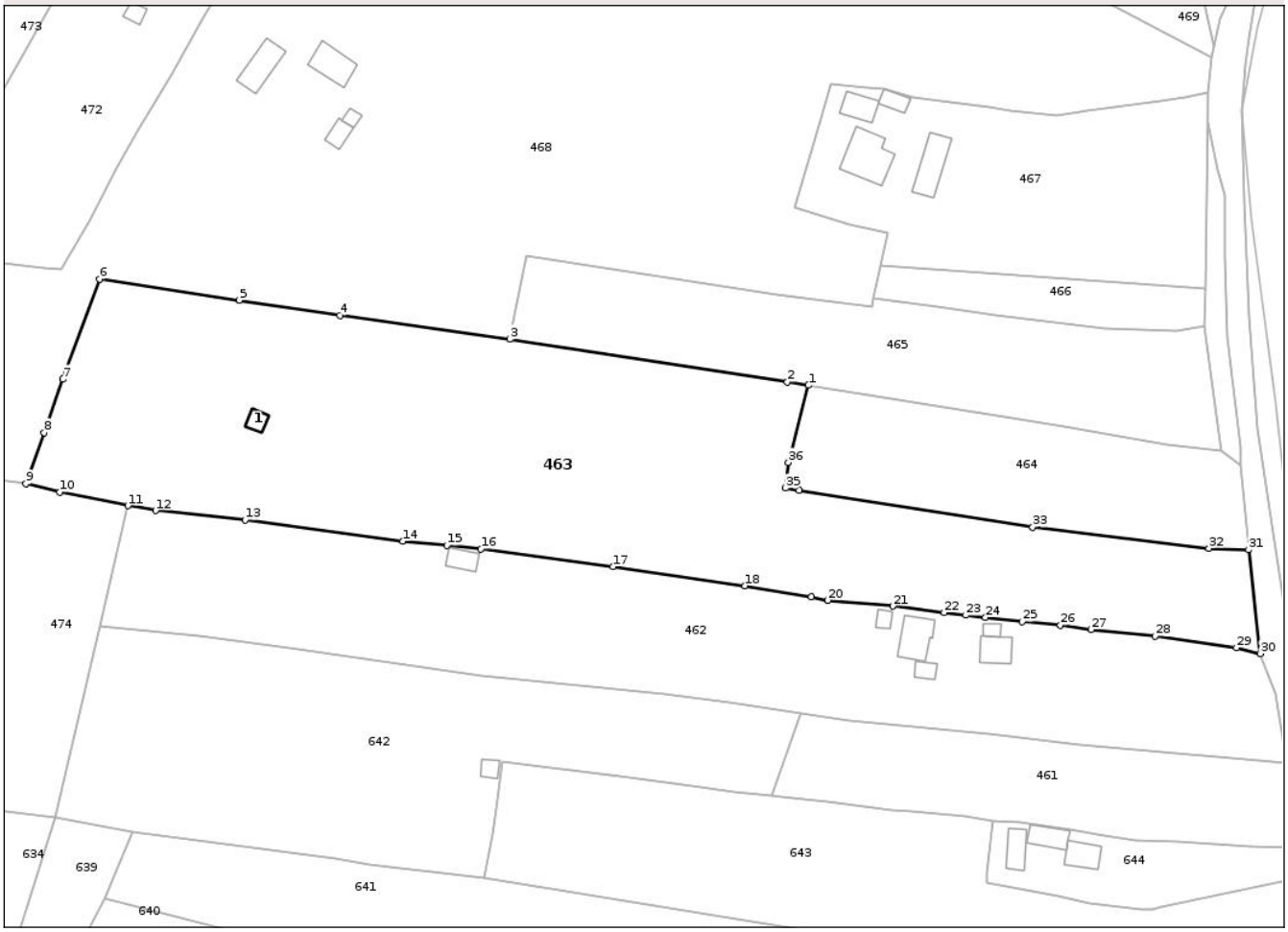

Date referitoare la teren

Crt	Categorie folosință	Intra vilan	Suprafaţa (mp)	Tarla	Parcelă	Nr. topo	Observaţii / Referinţe
1	faneata	DA	11.700	-	-	-	

Date referitoare la construcţii

Crt	Număr	Destinaţie construcţie	Supraf. (mp)	Situaţie juridică	Observaţii / Referinţe
A1.1		constructii anexa	19	Cu acte	Nr. niveluri:1; S. construita la sol:19 mp; fanar

Lungime Segmente

1) Valorile lungimilor segmentelor sunt obţinute din proiecţie în plan.

Punct început	X / Y	Punct sfârşit	X / Y	Lungime segment (** (m)
1	518.452,716 667.769,933	2	518.447,676 667.770,736	5.104
3	518.381,032 667.781,019	4	518.340,219 667.786,733	41.211
5	518.316,122 667.790,342	6	518.282,568 667.795,355	33.926
7	518.273,751 667.771,409	8	518.269,284 667.758,582	13.583

Punct început	X / Y	Punct sfârşit	X / Y	Lungime segment (** (m)
2	518.447,676 667.770,736	3	518.381,032 667.781,019	67.433
4	518.340,219 667.786,733	5	518.316,122 667.790,342	24.366
6	518.282,568 667.795,355	7	518.273,751 667.771,409	25.518
8	518.269,284 667.758,582	9	518.264,859 667.746,33	13.027

Document care conține date cu caracter personal, protejat de prevederile Regulamentului (UE) nr. 679/2016 și Legii 190/2018

Punct început	X / Y	Punct sfârşit	X / Y	Lungime segment (** (m)
9	518.264,859 667.746,33	10	518.273,05 667.744,34	8.429
11	518.289,338 667.741,066	12	518.295,972 667.739,921	6.732
13	518.317,513 667.737,62	14	518.355,397 667.732,551	38.222
15	518.365,951 667.731,537	16	518.374,092 667.730,668	8.187
17	518.405,794 667.726,48	18	518.437,511 667.721,89	32.047
19	518.453,417 667.719,155	20	518.457,325 667.718,371	3.986
21	518.472,943 667.716,969	22	518.485,272 667.715,456	12.421
23	518.490,523 667.714,8	24	518.495,207 667.714,276	4.713
25	518.504,054 667.713,314	26	518.513,229 667.712,414	9.219
27	518.520,594 667.711,391	28	518.535,92 667.709,76	15.413
29	518.555,442 667.707,037	30	518.561,169 667.705,597	5.905
31	518.558,364 667.730,507	32	518.548,858 667.730,857	9.512
33	518.506,548 667.735,888	34	518.450,494 667.744,765	56.753
35	518.447,167 667.745,26	36	518.447,896 667.751,455	6.238

Punct început	X / Y	Punct sfârşit	X / Y	Lungime segment (** (m)
10	518.273,05 667.744,34	11	518.289,338 667.741,066	16.614
12	518.295,972 667.739,921	13	518.317,513 667.737,62	21.664
14	518.355,397 667.732,551	15	518.365,951 667.731,537	10.603
16	518.374,092 667.730,668	17	518.405,794 667.726,48	31.977
18	518.437,511 667.721,89	19	518.453,417 667.719,155	16.139
20	518.457,325 667.718,371	21	518.472,943 667.716,969	15.681
22	518.485,272 667.715,456	23	518.490,523 667.714,8	5.292
24	518.495,207 667.714,276	25	518.504,054 667.713,314	8.899
26	518.513,229 667.712,414	27	518.520,594 667.711,391	7.436
28	518.535,92 667.709,76	29	518.555,442 667.707,037	19.711
30	518.561,169 667.705,597	31	518.558,364 667.730,507	25.067
32	518.548,858 667.730,857	33	518.506,548 667.735,888	42.608
34	518.450,494 667.744,765	35	518.447,167 667.745,26	3.364
36	518.447,896 667.751,455	1	518.452,716 667.769,933	19.096

**** Lungimile segmentelor sunt determinate în planul de proiecţie Stereo 70 şi sunt rotunjite la 1 milimetru.**
***** Distanţa dintre puncte este formată din segmente cumulate ce sunt mai mici decât valoarea 1 milimetru.**

Document care conține date cu caracter personal, protejat de prevederile Regulamentului (UE) nr. 679/2016 și Legii 190/2018

DATE DESPRE IMOBILUL NR. 464

Oficiul de Cadastru şi Publicitate Imobiliară SUCEAVA
Biroul de Cadastru şi Publicitate Imobiliară Vatra Dornei

A. Partea I. Descrierea imobilului

TEREN Intravilan

Adresa: Loc. Botos, Jud. Suceava, str. Orata

Nr. Crt	Nr cadastral Nr. topografic	Suprafaţa* (mp)	Observaţii / Referinţe
A1	32681	2.665	Sector cadastral:11 Teren imprejmuit; parte din pf 1032/24

B. Partea II. Proprietari şi acte

Inscrieri privitoare la dreptul de proprietate şi alte drepturi reale		Referinţe
464 / 27/05/2025		
Act Normativ nr. 7, din 13/03/1996 emis de Parlamentul României;		
B1	Inscrierea posesiei, drept de PROPRIETATE, dobandit prin Constituire, cota actuala 1/1	A1
	1) **NEIDENTIFICAT NEIDENTIFICAT**	
16427 / 03/10/2023		
Act Notarial nr. 1845, din 02/10/2023 emis de REY OLTICA-VERONICA;		
B2	Se noteaza posesia ca bun comun in devalmasie	A1
	1) **HAPCA SILVIU** 2) **HAPCA OLTITA DAMARIS**	

C. Partea III. SARCINI .

Inscrieri privind dezmembramintele dreptului de proprietate, drepturi reale de garanţie şi sarcini	Referinţe
NU SUNT	

Document care conține date cu caracter personal, protejat de prevederile Regulamentului (UE) nr. 679/2016 și Legii 190/2018

Anexa Nr. 1 La Partea I

Teren

Nr cadastral	Suprafaţa (mp)*	Observaţii / Referinţe
32681	2.665	parte din pf 1032/24

* Suprafaţa este determinată in planul de proiecţie Stereo 70.

DETALII LINIARE IMOBIL

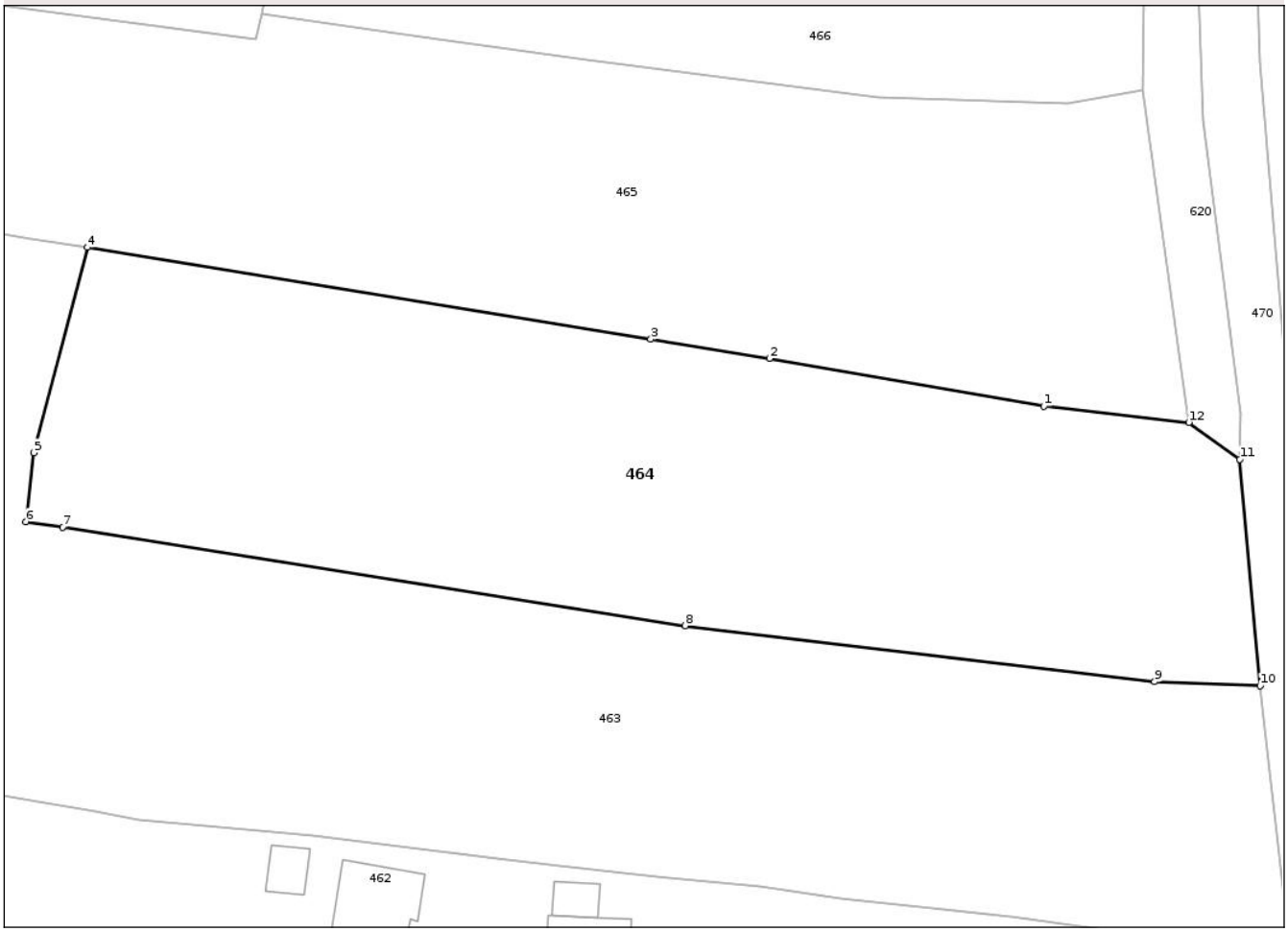

Date referitoare la teren

Crt	Categorie folosință	Intra vilan	Suprafaţa (mp)	Tarla	Parcelă	Nr. topo	Observaţii / Referinţe
1	faneata	DA	2.665	-	-	-	

Lungime Segmente
1) Valorile lungimilor segmentelor sunt obţinute din proiecţie în plan.

Punct început	X / Y	Punct sfârşit	X / Y	Lungime segment (** (m)
1	518.538,872 667.755,657	2	518.514,145 667.759,929	25.093
2	518.514,145 667.759,929	3	518.503,462 667.761,679	10.825
3	518.503,462 667.761,679	4	518.452,716 667.769,933	51.413
4	518.452,716 667.769,933	5	518.447,896 667.751,455	19.096
5	518.447,896 667.751,455	6	518.447,167 667.745,26	6.238

Document care conține date cu caracter personal, protejat de prevederile Regulamentului (UE) nr. 679/2016 și Legii 190/2018

Punct început	X / Y	Punct sfârşit	X / Y	Lungime segment (** (m)
6	518.447,167 667.745,26	7	518.450,494 667.744,765	3.364
7	518.450,494 667.744,765	8	518.506,548 667.735,888	56.753
8	518.506,548 667.735,888	9	518.548,858 667.730,857	42.608
9	518.548,858 667.730,857	10	518.558,364 667.730,507	9.512
10	518.558,364 667.730,507	11	518.556,52 667.750,868	20.444
11	518.556,52 667.750,868	12	518.551,922 667.754,18	5.667
12	518.551,922 667.754,18	1	518.538,872 667.755,657	13.133

** Lungimile segmentelor sunt determinate în planul de proiecţie Stereo 70 şi sunt rotunjite la 1 milimetru.
*** Distanţa dintre puncte este formată din segmente cumulate ce sunt mai mici decât valoarea 1 milimetru.

Document care conține date cu caracter personal, protejat de prevederile Regulamentului (UE) nr. 679/2016 și Legii 190/2018

DATE DESPRE IMOBILUL NR. 465

Oficiul de Cadastru şi Publicitate Imobiliară SUCEAVA
Biroul de Cadastru şi Publicitate Imobiliară Vatra Dornei

A. Partea I. Descrierea imobilului

TEREN Intravilan

Adresa: Loc. Botos, Jud. Suceava

Nr. Crt	Nr cadastral Nr. topografic	Suprafaţa* (mp)	Observaţii / Referinţe
A1	30533	3.811	Sector cadastral:11 Teren imprejmuit; parte din pf 1032/12

B. Partea II. Proprietari şi acte

Inscrieri privitoare la dreptul de proprietate şi alte drepturi reale		Referinţe
12133 / 16/10/2012		
Hotarare Judecatoreasca nr. 327, din 28/02/2008 emis de Judecătoria Vatra Dornei (încheiere de îndreptarea erorii materiale din 19.09.2012 emisă de Judecătoria Vatra Dornei);		
B3	Intabulare, drept de PROPRIETATEmod dobândire cumpărare, dobandit prin Hotarare Judecatoreasca, cota actuala 1/1, cota initiala 1/1	A1
	1) **PANŢIRU ANGELA**	

C. Partea III. SARCINI .

Inscrieri privind dezmembramintele dreptului de proprietate, drepturi reale de garanţie şi sarcini	Referinţe
NU SUNT	

Document care conține date cu caracter personal, protejat de prevederile Regulamentului (UE) nr. 679/2016 și Legii 190/2018

Anexa Nr. 1 La Partea I

Teren

Nr cadastral	Suprafaţa (mp)*	Observaţii / Referinţe
30533	3.811	parte din pf 1032/12

* Suprafaţa este determinată in planul de proiecţie Stereo 70.

DETALII LINIARE IMOBIL

Date referitoare la teren

Crt	Categorie folosință	Intra vilan	Suprafaţa (mp)	Tarla	Parcelă	Nr. topo	Observaţii / Referinţe
1	faneata	DA	3.811	-	-	-	IMPREJMUIT CU GARD LEMN

Lungime Segmente
1) Valorile lungimilor segmentelor sunt obţinute din proiecţie în plan.

Punct început	X / Y	Punct sfârşit	X / Y	Lungime segment (** (m)
1	518.444,961 667.791,735	2	518.384,999 667.800,871	60.654
2	518.384,999 667.800,871	3	518.381,032 667.781,019	20.244
3	518.381,032 667.781,019	4	518.447,676 667.770,736	67.433
4	518.447,676 667.770,736	5	518.452,716 667.769,933	5.104
5	518.452,716 667.769,933	6	518.503,462 667.761,679	51.413

Document care conține date cu caracter personal, protejat de prevederile Regulamentului (UE) nr. 679/2016 și Legii 190/2018

Punct început	X / Y	Punct sfârşit	X / Y	Lungime segment (** (m)
6	518.503,462 667.761,679	7	518.514,145 667.759,929	10.825
7	518.514,145 667.759,929	8	518.538,872 667.755,657	25.093
8	518.538,872 667.755,657	9	518.551,922 667.754,18	13.133
9	518.551,922 667.754,18	10	518.547,757 667.784,047	30.156
10	518.547,757 667.784,047	11	518.541,062 667.782,886	6.795
11	518.541,062 667.782,886	12	518.523,965 667.783,481	17.107
12	518.523,965 667.783,481	13	518.497,709 667.786,785	26.463
13	518.497,709 667.786,785	14	518.483,569 667.788,731	14.273
14	518.483,569 667.788,731	15	518.468,407 667.790,929	15.32
15	518.468,407 667.790,929	16	518.467,858 667.788,707	2.289
16	518.467,858 667.788,707	1	518.444,961 667.791,735	23.096

** Lungimile segmentelor sunt determinate în planul de proiecţie Stereo 70 şi sunt rotunjite la 1 milimetru.
*** Distanţa dintre puncte este formată din segmente cumulate ce sunt mai mici decât valoarea 1 milimetru.

Document care conține date cu caracter personal, protejat de prevederile Regulamentului (UE) nr. 679/2016 și Legii 190/2018

DATE DESPRE IMOBILUL NR. 466

Oficiul de Cadastru şi Publicitate Imobiliară SUCEAVA
Biroul de Cadastru şi Publicitate Imobiliară Vatra Dornei

A. Partea I. Descrierea imobilului

TEREN Intravilan

Adresa: Loc. Botos, Jud. Suceava

Nr. Crt	Nr cadastral Nr. topografic	Suprafaţa* (mp)	Observaţii / Referinţe
A1		788	Sector cadastral:11 Teren imprejmuit; parte din pf 1032/12

B. Partea II. Proprietari şi acte

Inscrieri privitoare la dreptul de proprietate şi alte drepturi reale		Referinţe
466 / 27/05/2025		
Act Normativ nr. 7, din 13/03/1996 emis de Parlamentul României;		
B1	Inscrierea posesiei, drept de PROPRIETATE, dobandit prin Constituire, cota actuala 1/1	A1
	1) **NEIDENTIFICAT NEIDENTIFICAT**	
Act Administrativ nr. 323, din 21/01/2025 emis de Primaria Comunei Ciocanesti;		
B2	Se noteaza posesia faptica in favoarea lui	A1
	1) **TARAN MARCEL**	

C. Partea III. SARCINI .

Inscrieri privind dezmembramintele dreptului de proprietate, drepturi reale de garanţie şi sarcini	Referinţe
NU SUNT	

Document care conține date cu caracter personal, protejat de prevederile Regulamentului (UE) nr. 679/2016 și Legii 190/2018

Anexa Nr. 1 La Partea I

Teren

Nr cadastral	Suprafaţa (mp)*	Observaţii / Referinţe
	788	parte din pf 1032/12

* Suprafaţa este determinată in planul de proiecţie Stereo 70.

DETALII LINIARE IMOBIL

Date referitoare la teren

Crt	Categorie folosință	Intra vilan	Suprafaţa (mp)	Tarla	Parcelă	Nr. topo	Observaţii / Referinţe
1	faneata	DA	788	-	-	-	

Lungime Segmente
1) Valorile lungimilor segmentelor sunt obţinute din proiecţie în plan.

Punct început	X / Y	Punct sfârşit	X / Y	Lungime segment (** (m)
1	518.468,407 667.790,929	2	518.483,569 667.788,731	15.32
2	518.483,569 667.788,731	3	518.497,709 667.786,785	14.273
3	518.497,709 667.786,785	4	518.523,965 667.783,481	26.463
4	518.523,965 667.783,481	5	518.541,062 667.782,886	17.107
5	518.541,062 667.782,886	6	518.547,757 667.784,047	6.795

Document care conține date cu caracter personal, protejat de prevederile Regulamentului (UE) nr. 679/2016 și Legii 190/2018

Punct început	X / Y	Punct sfârşit	X / Y	Lungime segment (** (m)
6	518.547,757 667.784,047	7	518.547,911 667.793,163	9.117
7	518.547,911 667.793,163	8	518.469,961 667.798,6	78.139
8	518.469,961 667.798,6	1	518.468,407 667.790,929	7.827

** Lungimile segmentelor sunt determinate în planul de proiecţie Stereo 70 şi sunt rotunjite la 1 milimetru.
*** Distanţa dintre puncte este formată din segmente cumulate ce sunt mai mici decât valoarea 1 milimetru.

Document care conține date cu caracter personal, protejat de prevederile Regulamentului (UE) nr. 679/2016 și Legii 190/2018

DATE DESPRE IMOBILUL NR. 467

Oficiul de Cadastru şi Publicitate Imobiliară SUCEAVA
Biroul de Cadastru şi Publicitate Imobiliară Vatra Dornei

A. Partea I. Descrierea imobilului

TEREN Intravilan

Adresa: Loc. Botos, Jud. Suceava

Nr. Crt	Nr cadastral Nr. topografic	Suprafaţa* (mp)	Observaţii / Referinţe
A1		3.770	Sector cadastral:11 Teren imprejmuit; parte din pf 1031/12

Construcţii

Crt	Nr cadastral Nr. topografic	Adresa	Observaţii / Referinţe
A1.1		Loc. Botos, Jud. Suceava	Nr. niveluri:1; S. construita la sol:110 mp; locuinta
A1.2		Loc. Botos, Jud. Suceava	Nr. niveluri:1; S. construita la sol:45 mp; anexa
A1.3		Loc. Botos, Jud. Suceava	Nr. niveluri:1; S. construita la sol:78 mp; anexa
A1.4		Loc. Botos, Jud. Suceava	Nr. niveluri:1; S. construita la sol:25 mp; anexa

B. Partea II. Proprietari şi acte

Inscrieri privitoare la dreptul de proprietate şi alte drepturi reale		Referinţe
467 / 27/05/2025		
Act Notarial nr. 18, din 04/02/2011 emis de BNP Rotaru Raul Gabriel;		
B1	Intabulare, drept de PROPRIETATE, dobandit prin Succesiune, cota actuala 1/1	A1, A1.1, A1.2, A1.3, A1.4
	1) **TARAN MARCEL**	

C. Partea III. SARCINI .

Inscrieri privind dezmembramintele dreptului de proprietate, drepturi reale de garanţie şi sarcini	Referinţe
NU SUNT	

Document care conține date cu caracter personal, protejat de prevederile Regulamentului (UE) nr. 679/2016 și Legii 190/2018

Anexa Nr. 1 La Partea I

Teren

Nr cadastral	Suprafaţa (mp)*	Observaţii / Referinţe
	3.770	parte din pf 1031/12

* Suprafaţa este determinată in planul de proiecţie Stereo 70.

DETALII LINIARE IMOBIL

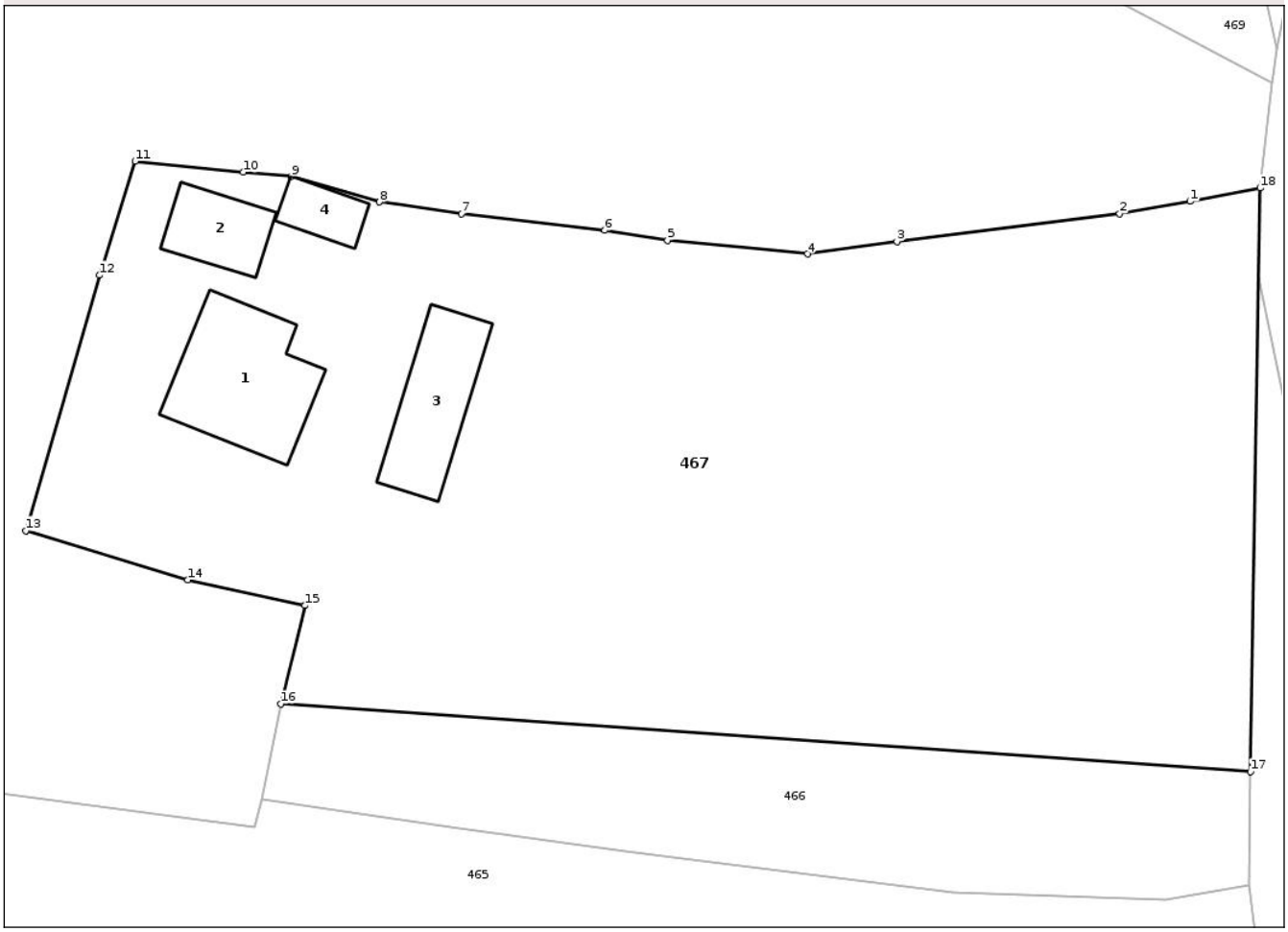

Date referitoare la teren

Crt	Categorie folosință	Intra vilan	Suprafaţa (mp)	Tarla	Parcelă	Nr. topo	Observaţii / Referinţe
1	curti constructii	DA	964	-	-	-	
2	arabil	DA	2.806	-	-	-	

Date referitoare la construcţii

Crt	Număr	Destinaţie construcţie	Supraf. (mp)	Situaţie juridică	Observaţii / Referinţe
A1.1		constructii de locuinte	110	Cu acte	Nr. niveluri:1; S. construita la sol:110 mp; locuinta
A1.2		constructii anexa	45	Cu acte	Nr. niveluri:1; S. construita la sol:45 mp; anexa
A1.3		constructii anexa	78	Cu acte	Nr. niveluri:1; S. construita la sol:78 mp; anexa
A1.4		constructii anexa	25	Cu acte	Nr. niveluri:1; S. construita la sol:25 mp; anexa

Lungime Segmente

1) Valorile lungimilor segmentelor sunt obţinute din proiecţie în plan.

Punct început	X / Y	Punct sfârşit	X / Y	Lungime segment (** (m)
1	518.543,057 667.838,972	2	518.537,399 667.837,989	5.743

Document care conține date cu caracter personal, protejat de prevederile Regulamentului (UE) nr. 679/2016 și Legii 190/2018

Punct început	X / Y	Punct sfârşit	X / Y	Lungime segment (** (m)
2	518.537,399 667.837,989	3	518.519,489 667.835,747	18.05
3	518.519,489 667.835,747	4	518.512,296 667.834,746	7.262
4	518.512,296 667.834,746	5	518.501,047 667.835,846	11.303
5	518.501,047 667.835,846	6	518.496,009 667.836,637	5.1
6	518.496,009 667.836,637	7	518.484,477 667.837,972	11.609
7	518.484,477 667.837,972	8	518.477,89 667.838,929	6.656
8	518.477,89 667.838,929	9	518.470,787 667.840,97	7.39
9	518.470,787 667.840,97	10	518.466,92 667.841,325	3.883
10	518.466,92 667.841,325	11	518.458,239 667.842,199	8.725
11	518.458,239 667.842,199	12	518.455,375 667.833,039	9.597
12	518.455,375 667.833,039	13	518.449,455 667.812,525	21.351
13	518.449,455 667.812,525	14	518.462,48 667.808,573	13.611
14	518.462,48 667.808,573	15	518.471,878 667.806,511	9.622
15	518.471,878 667.806,511	16	518.469,961 667.798,6	8.14
16	518.469,961 667.798,6	17	518.547,911 667.793,163	78.139
17	518.547,911 667.793,163	18	518.548,701 667.840,039	46.883
18	518.548,701 667.840,039	1	518.543,057 667.838,972	5.744

** Lungimile segmentelor sunt determinate în planul de proiecţie Stereo 70 şi sunt rotunjite la 1 milimetru.
*** Distanţa dintre puncte este formată din segmente cumulate ce sunt mai mici decât valoarea 1 milimetru.

Document care conține date cu caracter personal, protejat de prevederile Regulamentului (UE) nr. 679/2016 și Legii 190/2018

DATE DESPRE IMOBILUL NR. 468

Oficiul de Cadastru şi Publicitate Imobiliară SUCEAVA
Biroul de Cadastru şi Publicitate Imobiliară Vatra Dornei

A. Partea I. Descrierea imobilului

TEREN Intravilan

Adresa: Loc. Botos, Nr. 9, Jud. Suceava

Nr. Crt	Nr cadastral Nr. topografic	Suprafaţa* (mp)	Observaţii / Referinţe
A1	30528	28.799	Sector cadastral:11 Teren imprejmuit; parte din pf 305, 1032/12, 1032/13, 1032/25

Construcţii

Crt	Nr cadastral Nr. topografic	Adresa	Observaţii / Referinţe
A1.1	30528-C1	Loc. Botos, Nr. 9, Jud. Suceava	Nr. niveluri:1; S. construita la sol:68 mp; Cladire locuinta edificata din lemn, fara certificat de performanta energetica, fara lift, cu suprafata construita desfasurata de 68 mp
A1.2	30528-C2	Loc. Botos, Nr. 9, Jud. Suceava	Nr. niveluri:1; S. construita la sol:73 mp; Grajd edificat din lemn, fara certificat de performanta energetica, fara lift, cu suprafata construita desfasurata de 73 mp.
A1.3	30528-C3	Loc. Botos, Nr. 9, Jud. Suceava	Nr. niveluri:1; S. construita la sol:27 mp; Bucatarie de vara edificata din lemn, fara certificat de performanta energetica, fara lift, cu suprafata construita desfasurata de 27 mp.
A1.4	30528-C4	Loc. Botos, Nr. 9, Jud. Suceava	Nr. niveluri:1; S. construita la sol:12 mp; Magazie edificata din lemn, fara certificat de performanta energetica, fara lift, cu suprafata construita desfasurata de 12 mp.

B. Partea II. Proprietari şi acte

Inscrieri privitoare la dreptul de proprietate şi alte drepturi reale		Referinţe
998 / 25/01/2013		
Act Administrativ nr. 43, din 12/01/2013 emis de Comisia Judeţeană Suceava;		
B1	Intabulare, drept de PROPRIETATE, dobandit prin Constituire, cota actuala 1/1, cota initiala 1/1	A1
	1) **GIOSAN ARISTICA**	
Act Administrativ nr. 3208, din 26/11/2012 emis de Primăria Comunei Ciocăneşti;		
B2	Intabulare, drept de PROPRIETATE, dobandit prin Construire, cota actuala 1/1, cota initiala 1/1	A1.1, A1.2, A1.3, A1.4
	1) **GIOSAN ARISTICA**	

C. Partea III. SARCINI .

Inscrieri privind dezmembramintele dreptului de proprietate, drepturi reale de garanţie şi sarcini	Referinţe
NU SUNT	

Document care conține date cu caracter personal, protejat de prevederile Regulamentului (UE) nr. 679/2016 și Legii 190/2018

Anexa Nr. 1 La Partea I

Teren

Nr cadastral	Suprafaţa (mp)*	Observaţii / Referinţe
30528	28.799	parte din pf 305, 1032/12, 1032/13, 1032/25

* Suprafaţa este determinată in planul de proiecţie Stereo 70.

DETALII LINIARE IMOBIL

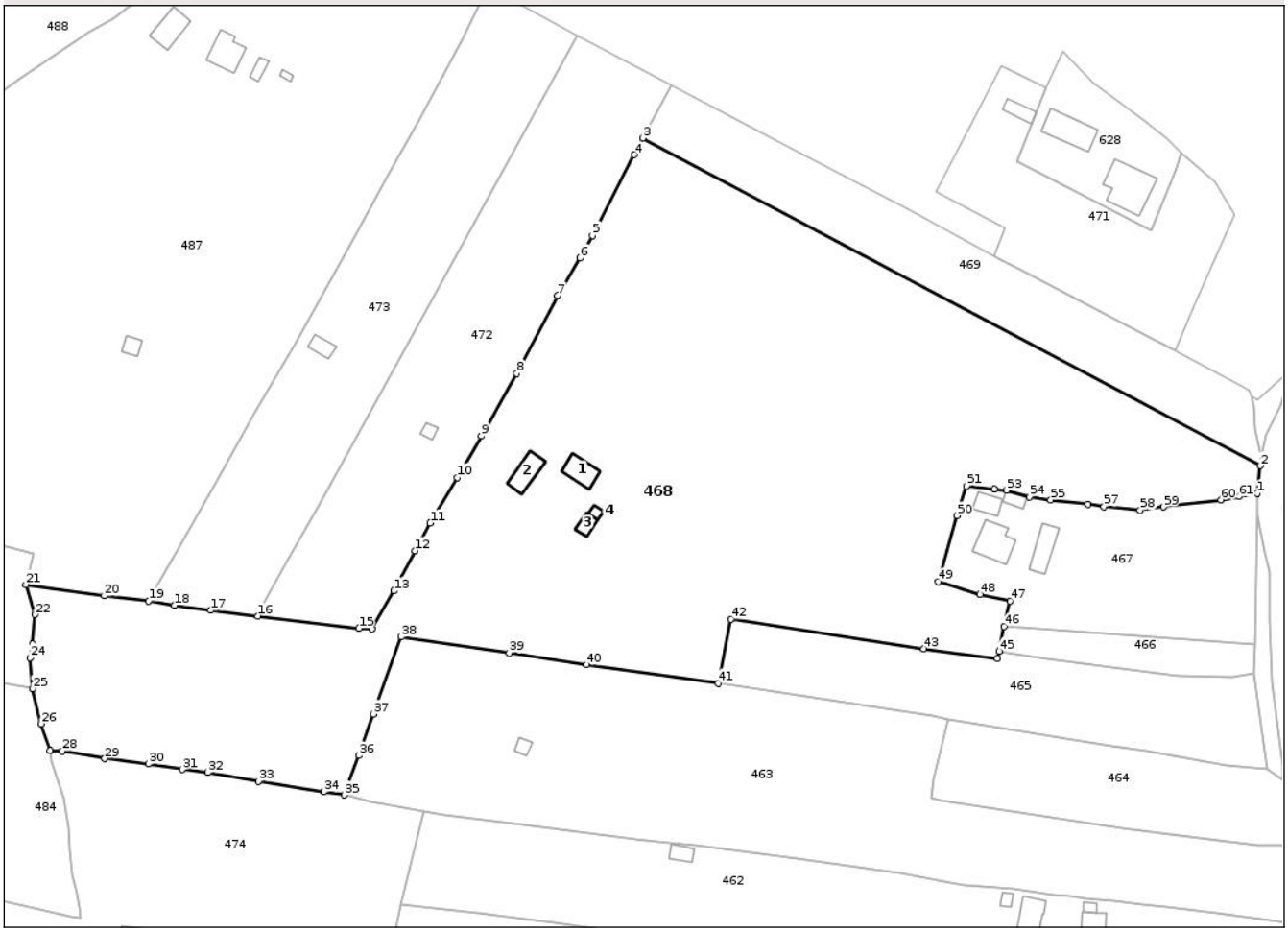

Date referitoare la teren

Crt	Categorie folosință	Intra vilan	Suprafaţa (mp)	Tarla	Parcelă	Nr. topo	Observaţii / Referinţe
1	curti constructii	DA	474	-	-	-	Imobil imprejmuit partial cu gard,
2	faneata	DA	28.325	-	-	-	Imobil imprejmuit partial cu gard,

Date referitoare la construcţii

Crt	Număr	Destinaţie construcţie	Supraf. (mp)	Situaţie juridică	Observaţii / Referinţe
A1.1	30528-C1	constructii de locuinte	68	Cu acte	Nr. niveluri:1; S. construita la sol:68 mp; Cladire locuinta edificata din lemn, fara certificat de performanta energetica, fara lift, cu suprafata construita desfasurata de 68 mp
A1.2	30528-C2	constructii anexa	73	Cu acte	Nr. niveluri:1; S. construita la sol:73 mp; Grajd edificat din lemn, fara certificat de performanta energetica, fara lift, cu suprafata construita desfasurata de 73 mp.
A1.3	30528-C3	constructii anexa	27	Cu acte	Nr. niveluri:1; S. construita la sol:27 mp; Bucatarie de vara edificata din lemn, fara certificat de performanta energetica, fara lift, cu suprafata construita desfasurata de 27 mp.
A1.4	30528-C4	constructii anexa	12	Cu acte	Nr. niveluri:1; S. construita la sol:12 mp; Magazie edificata din lemn, fara certificat de performanta energetica, fara lift, cu suprafata construita desfasurata de 12 mp.

Document care conține date cu caracter personal, protejat de prevederile Regulamentului (UE) nr. 679/2016 și Legii 190/2018

Lungime Segmente

1) Valorile lungimilor segmentelor sunt obţinute din proiecţie în plan.

Punct început	X / Y	Punct sfârşit	X / Y	Lungime segment
1	518.548,701 667.840,039	2	518.549,613 667.848,526	8.536
4	518.355,021 667.945,15	5	518.341,983 667.920,061	28.275
7	518.331,139 667.901,357	8	518.318,431 667.877,227	27.272
10	518.300,006 667.844,886	11	518.291,554 667.830,734	16.484
13	518.280,239 667.809,616	14	518.273,462 667.797,843	13.584
16	518.237,899 667.801,847	17	518.223,279 667.803,633	14.729
19	518.203,988 667.806,559	20	518.190,162 667.808,157	13.918
22	518.168,602 667.802,312	23	518.167,951 667.793,155	9.18
25	518.167,821 667.779,291	26	518.170,533 667.768,404	11.22
28	518.177,181 667.759,982	29	518.190,307 667.757,586	13.343
31	518.214,544 667.754,213	32	518.222,428 667.753,242	7.944
34	518.258,399 667.747,26	35	518.264,859 667.746,33	6.527
37	518.273,751 667.771,409	38	518.282,568 667.795,355	25.518
40	518.340,219 667.786,733	41	518.381,032 667.781,019	41.211
43	518.444,961 667.791,735	44	518.467,858 667.788,707	23.096
46	518.469,961 667.798,6	47	518.471,878 667.806,511	8.14
49	518.449,455 667.812,525	50	518.455,375 667.833,039	21.351
52	518.466,92 667.841,325	53	518.470,787 667.840,97	3.883
55	518.484,477 667.837,972	56	518.496,009 667.836,637	11.609
58	518.512,296 667.834,746	59	518.519,489 667.835,747	7.262
61	518.543,057 667.838,972	1	518.548,701 667.840,039	5.744

Punct început	X / Y	Punct sfârşit	X / Y	Lungime segment
2	518.549,613 667.848,526	3	518.357,643 667.950,323	217.29
5	518.341,983 667.920,061	6	518.338,135 667.913,073	7.977
8	518.318,431 667.877,227	9	518.307,399 667.857,761	22.375
11	518.291,554 667.830,734	12	518.286,819 667.822,163	9.792
14	518.273,462 667.797,843	15	518.269,356 667.798,076	4.113
17	518.223,279 667.803,633	18	518.212,047 667.805,169	11.337
20	518.190,162 667.808,157	21	518.165,818 667.811,614	24.588
23	518.167,951 667.793,155	24	518.167,06 667.788,929	4.319
26	518.170,533 667.768,404	27	518.173,257 667.760,157	8.685
29	518.190,307 667.757,586	30	518.203,911 667.755,943	13.703
32	518.222,428 667.753,242	33	518.238,101 667.750,567	15.9
35	518.264,859 667.746,33	36	518.269,284 667.758,582	13.027
38	518.282,568 667.795,355	39	518.316,122 667.790,342	33.926
41	518.381,032 667.781,019	42	518.384,999 667.800,871	20.244
44	518.467,858 667.788,707	45	518.468,407 667.790,929	2.289
47	518.471,878 667.806,511	48	518.462,48 667.808,573	9.622
50	518.455,375 667.833,039	51	518.458,239 667.842,199	9.597
53	518.470,787 667.840,97	54	518.477,89 667.838,929	7.39
56	518.496,009 667.836,637	57	518.501,047 667.835,846	5.1
59	518.519,489 667.835,747	60	518.537,399 667.837,989	18.05

Punct început	X / Y	Punct sfârşit	X / Y	Lungime segment
3	518.357,643 667.950,323	4	518.355,021 667.945,15	5.8
6	518.338,135 667.913,073	7	518.331,139 667.901,357	13.646
9	518.307,399 667.857,761	10	518.300,006 667.844,886	14.847
12	518.286,819 667.822,163	13	518.280,239 667.809,616	14.168
15	518.269,356 667.798,076	16	518.237,899 667.801,847	31.682
18	518.212,047 667.805,169	19	518.203,988 667.806,559	8.178
21	518.165,818 667.811,614	22	518.168,602 667.802,312	9.71
24	518.167,06 667.788,929	25	518.167,821 667.779,291	9.668
27	518.173,257 667.760,157	28	518.177,181 667.759,982	3.928
30	518.203,911 667.755,943	31	518.214,544 667.754,213	10.773
33	518.238,101 667.750,567	34	518.258,399 667.747,26	20.566
36	518.269,284 667.758,582	37	518.273,751 667.771,409	13.583
39	518.316,122 667.790,342	40	518.340,219 667.786,733	24.366
42	518.384,999 667.800,871	43	518.444,961 667.791,735	60.654
45	518.468,407 667.790,929	46	518.469,961 667.798,6	7.827
48	518.462,48 667.808,573	49	518.449,455 667.812,525	13.611
51	518.458,239 667.842,199	52	518.466,92 667.841,325	8.725
54	518.477,89 667.838,929	55	518.484,477 667.837,972	6.656
57	518.501,047 667.835,846	58	518.512,296 667.834,746	11.303
60	518.537,399 667.837,989	61	518.543,057 667.838,972	5.743

** Lungimile segmentelor sunt determinate în planul de proiecţie Stereo 70 şi sunt rotunjite la 1 milimetru.

*** Distanţa dintre puncte este formată din segmente cumulate ce sunt mai mici decât valoarea 1 milimetru.

Document care conține date cu caracter personal, protejat de prevederile Regulamentului (UE) nr. 679/2016 și Legii 190/2018

DATE DESPRE IMOBILUL NR. 469

Oficiul de Cadastru şi Publicitate Imobiliară SUCEAVA
Biroul de Cadastru şi Publicitate Imobiliară Vatra Dornei

A. Partea I. Descrierea imobilului

TEREN Necunoscut

Adresa: Loc. Botos, Jud. Suceava

Nr. Crt	Nr cadastral Nr. topografic	Suprafaţa* (mp)	Observaţii / Referinţe
A1		3.987	Sector cadastral:11 Teren imprejmuit; parte din pf 1032/13

B. Partea II. Proprietari şi acte

Inscrieri privitoare la dreptul de proprietate şi alte drepturi reale		Referinţe
469 / 27/05/2025		
Act Normativ nr. 7, din 13/03/1996 emis de Parlamentul României;		
B1	Inscrierea posesiei, drept de PROPRIETATE, dobandit prin Constituire, cota actuala 1/1	A1
	1) **NEIDENTIFICAT NEIDENTIFICAT**	
Act Administrativ nr. 366, din 27/01/2025 emis de Primaria Comunei Ciocanesti;		
B1	Se noteaza posesia faptica in favoarea lui	A1
	1) **GIOSAN CONSTANTIN**	

C. Partea III. SARCINI .

Inscrieri privind dezmembramintele dreptului de proprietate, drepturi reale de garanţie şi sarcini	Referinţe
NU SUNT	

Anexa Nr. 1 La Partea I

Teren

Nr cadastral	Suprafaţa (mp)*	Observaţii / Referinţe
	3.987	parte din pf 1032/13

* Suprafaţa este determinată in planul de proiecţie Stereo 70.

DETALII LINIARE IMOBIL

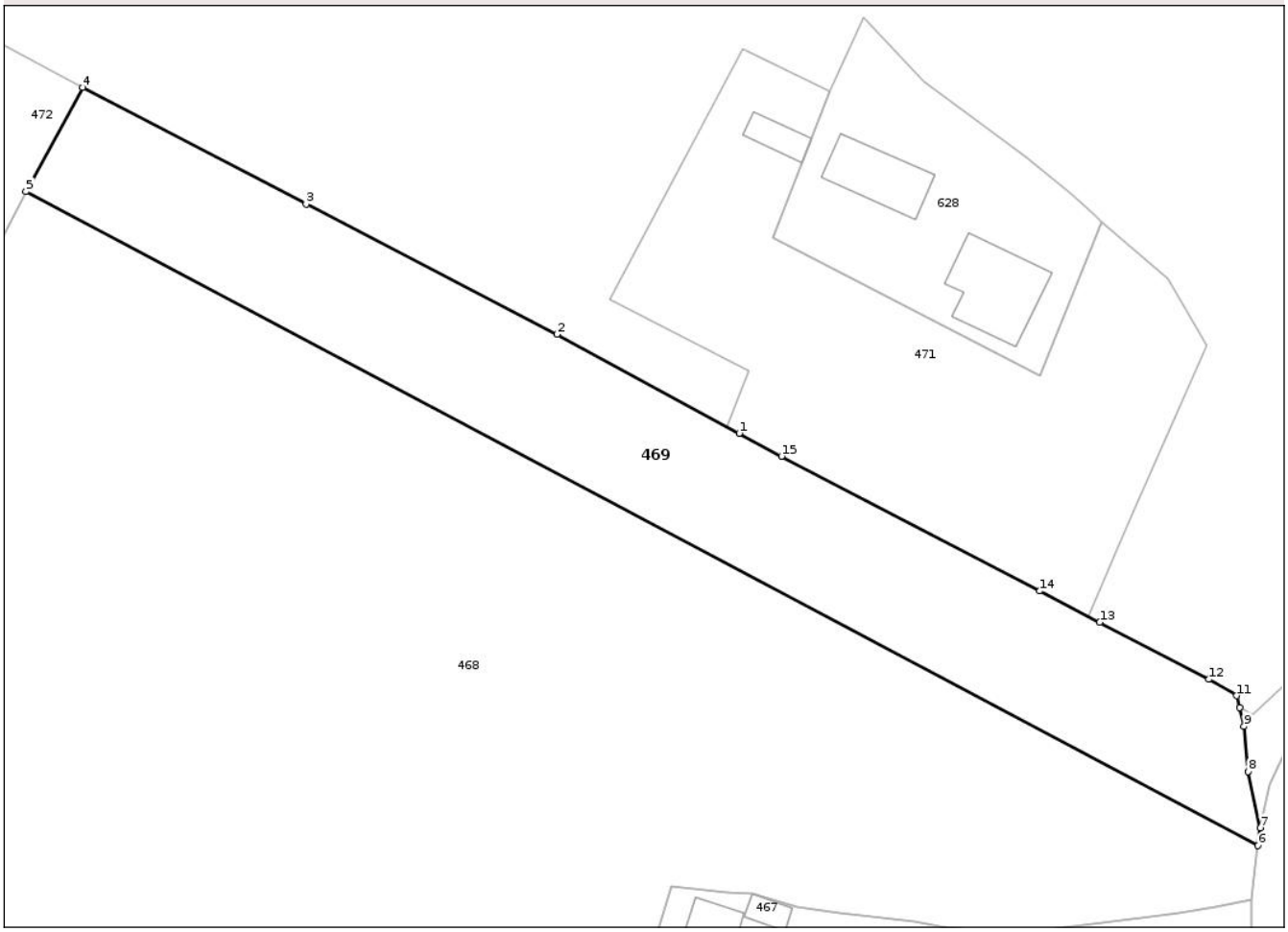

Date referitoare la teren

Crt	Categorie folosință	Intra vilan	Suprafaţa (mp)	Tarla	Parcelă	Nr. topo	Observaţii / Referinţe
1	faneata	DA	3.762	-	-	-	
2	faneata	NU	225	-	-	-	

Lungime Segmente
1) Valorile lungimilor segmentelor sunt obţinute din proiecţie în plan.

Punct început	X / Y	Punct sfârşit	X / Y	Lungime segment (** (m)
1	518.468,793 667.912,69	2	518.440,432 667.928,108	32.281
2	518.440,432 667.928,108	3	518.401,3 667.948,371	44.067
3	518.401,3 667.948,371	4	518.366,463 667.966,555	39.297
4	518.366,463 667.966,555	5	518.357,643 667.950,323	18.474

Document care conține date cu caracter personal, protejat de prevederile Regulamentului (UE) nr. 679/2016 și Legii 190/2018

Punct început	X / Y	Punct sfârşit	X / Y	Lungime segment (** (m)
5	518.357,643 667.950,323	6	518.549,613 667.848,526	217.29
6	518.549,613 667.848,526	7	518.549,993 667.851,252	2.752
7	518.549,993 667.851,252	8	518.548,086 667.860,043	8.995
8	518.548,086 667.860,043	9	518.547,471 667.867,094	7.078
9	518.547,471 667.867,094	10	518.546,745 667.870,043	3.037
10	518.546,745 667.870,043	11	518.546,296 667.871,865	1.877
11	518.546,296 667.871,865	12	518.541,953 667.874,396	5.027
12	518.541,953 667.874,396	13	518.524,976 667.883,282	19.162
13	518.524,976 667.883,282	14	518.515,646 667.888,165	10.531
14	518.515,646 667.888,165	15	518.475,382 667.909,108	45.385
15	518.475,382 667.909,108	1	518.468,793 667.912,69	7.5

** Lungimile segmentelor sunt determinate în planul de proiecţie Stereo 70 şi sunt rotunjite la 1 milimetru.
*** Distanţa dintre puncte este formată din segmente cumulate ce sunt mai mici decât valoarea 1 milimetru.

Document care conține date cu caracter personal, protejat de prevederile Regulamentului (UE) nr. 679/2016 și Legii 190/2018

DATE DESPRE IMOBILUL NR. 470

Oficiul de Cadastru şi Publicitate Imobiliară SUCEAVA
Biroul de Cadastru şi Publicitate Imobiliară Vatra Dornei

A. Partea I. Descrierea imobilului

TEREN Necunoscut

Adresa: Loc. Botos, Jud. Suceava

Nr. Crt	Nr cadastral Nr. topografic	Suprafaţa* (mp)	Observaţii / Referinţe
A1	33436	1.976	Sector cadastral:11 Teren neimprejmuit;

B. Partea II. Proprietari şi acte

Inscrieri privitoare la dreptul de proprietate şi alte drepturi reale		Referinţe
18926 / 17/10/2024		
Act Administrativ nr. H.G. 1170 de modificare a H.G.1357/2001, din 23/07/2004 emis de Guvernul României (act administrativ nr 2074 din 18.07.2024, emis de Primaria Comunei Ciocanesti);		
B1	Intabulare, drept de PROPRIETATE, dobandit prin Lege, cota actuala 1/1, cota initiala 1/1	A1
	1) **COMUNA CIOCĂNEȘTI**, CIF:4741899, - DOMENIUL PUBLIC	

C. Partea III. SARCINI .

Inscrieri privind dezmembramintele dreptului de proprietate, drepturi reale de garanţie şi sarcini	Referinţe
NU SUNT	

Anexa Nr. 1 La Partea I

Teren

Nr cadastral	Suprafaţa (mp)*	Observaţii / Referinţe
33436	1.976	

* Suprafaţa este determinată in planul de proiecţie Stereo 70.

DETALII LINIARE IMOBIL

Date referitoare la teren

Crt	Categorie folosință	Intra vilan	Suprafaţa (mp)	Tarla	Parcelă	Nr. topo	Observaţii / Referinţe
1	drum	DA	1.964	-	-	-	
2	drum	NU	12	-	-	-	

Lungime Segmente

1) Valorile lungimilor segmentelor sunt obţinute din proiecţie în plan.

Punct început	X / Y	Punct sfârşit	X / Y	Lungime segment
1	518.559,091 667.877,651	2	518.555,869 667.867,26	10.879
4	518.549,993 667.851,252	5	518.549,613 667.848,526	2.752
7	518.548,579 667.832,824	8	518.550,931 667.821,6	11.468
10	518.552,571 667.800,503	11	518.553,271 667.781,41	19.106
13	518.556,52 667.750,868	14	518.558,364 667.730,507	20.444

Punct început	X / Y	Punct sfârşit	X / Y	Lungime segment
2	518.555,869 667.867,26	3	518.551,401 667.857,976	10.303
5	518.549,613 667.848,526	6	518.548,701 667.840,039	8.536
8	518.550,931 667.821,6	9	518.552,597 667.815,574	6.252
11	518.553,271 667.781,41	12	518.556,574 667.755,019	26.597
14	518.558,364 667.730,507	15	518.561,169 667.705,597	25.067

Punct început	X / Y	Punct sfârşit	X / Y	Lungime segment
3	518.551,401 667.857,976	4	518.549,993 667.851,252	6.87
6	518.548,701 667.840,039	7	518.548,579 667.832,824	7.216
9	518.552,597 667.815,574	10	518.552,571 667.800,503	15.071
12	518.556,574 667.755,019	13	518.556,52 667.750,868	4.151
15	518.561,169 667.705,597	16	518.564,965 667.695,873	10.439

Document care conține date cu caracter personal, protejat de prevederile Regulamentului (UE) nr. 679/2016 și Legii 190/2018

Punct început	X / Y	Punct sfârşit	X / Y	Lungime segment
16	518.564,965 667.695,873	17	518.565,62 667.690,467	5.446
19	518.569,728 667.681,174	20	518.572,815 667.665,437	16.037
22	518.574,404 667.651,523	23	518.574,69 667.646,65	4.881
25	518.566,569 667.621,031	26	518.562,693 667.608,796	12.834
28	518.554,084 667.586,934	29	518.549,327 667.576,946	11.063
31	518.544,13 667.567,964	32	518.540,746 667.564,268	5.011
34	518.547,835 667.559,088	35	518.553,47 667.566,842	9.585
37	518.561,753 667.586,061	38	518.563,549 667.590,186	4.499
40	518.567,733 667.608,527	41	518.572,76 667.623,329	15.632
43	518.578,511 667.658,791	44	518.570,914 667.696,465	38.432
46	518.560,598 667.759,349	47	518.558,363 667.786,551	27.294
49	518.556,799 667.835,734	50	518.557,547 667.846,668	10.96
52	518.559,536 667.860,463	53	518.565,693 667.880,347	20.815

Punct început	X / Y	Punct sfârşit	X / Y	Lungime segment
17	518.565,62 667.690,467	18	518.566,464 667.685,581	4.958
20	518.572,815 667.665,437	21	518.573,847 667.658,864	6.654
23	518.574,69 667.646,65	24	518.574,433 667.644,994	1.676
26	518.562,693 667.608,796	27	518.560,111 667.600,101	9.07
29	518.549,327 667.576,946	30	518.547,154 667.572,373	5.063
32	518.540,746 667.564,268	33	518.544,253 667.561,713	4.339
35	518.553,47 667.566,842	36	518.558,091 667.576,264	10.494
38	518.563,549 667.590,186	39	518.564,84 667.597,63	7.555
41	518.572,76 667.623,329	42	518.580,21 667.645,123	23.032
44	518.570,914 667.696,465	45	518.567,151 667.715,305	19.212
47	518.558,363 667.786,551	48	518.557,433 667.814,354	27.819
50	518.557,547 667.846,668	51	518.558,475 667.853,161	6.559
53	518.565,693 667.880,347	54	518.559,765 667.879,085	6.061

Punct început	X / Y	Punct sfârşit	X / Y	Lungime segment
18	518.566,464 667.685,581	19	518.569,728 667.681,174	5.484
21	518.573,847 667.658,864	22	518.574,404 667.651,523	7.362
24	518.574,433 667.644,994	25	518.566,569 667.621,031	25.22
27	518.560,111 667.600,101	28	518.554,084 667.586,934	14.481
30	518.547,154 667.572,373	31	518.544,13 667.567,964	5.346
33	518.544,253 667.561,713	34	518.547,835 667.559,088	4.441
36	518.558,091 667.576,264	37	518.561,753 667.586,061	10.459
39	518.564,84 667.597,63	40	518.567,733 667.608,527	11.274
42	518.580,21 667.645,123	43	518.578,511 667.658,791	13.773
45	518.567,151 667.715,305	46	518.560,598 667.759,349	44.529
48	518.557,433 667.814,354	49	518.556,799 667.835,734	21.389
51	518.558,475 667.853,161	52	518.559,536 667.860,463	7.379
54	518.559,765 667.879,085	1	518.559,091 667.877,651	1.584

**** Lungimile segmentelor sunt determinate în planul de proiecţie Stereo 70 şi sunt rotunjite la 1 milimetru.**
***** Distanţa dintre puncte este formată din segmente cumulate ce sunt mai mici decât valoarea 1 milimetru.**

Document care conține date cu caracter personal, protejat de prevederile Regulamentului (UE) nr. 679/2016 și Legii 190/2018

DATE DESPRE IMOBILUL NR. 471

Oficiul de Cadastru şi Publicitate Imobiliară SUCEAVA
Biroul de Cadastru şi Publicitate Imobiliară Vatra Dornei

A. Partea I. Descrierea imobilului

TEREN Necunoscut

Adresa: Loc. Botos, Jud. Suceava

Nr. Crt	Nr cadastral Nr. topografic	Suprafaţa* (mp)	Observaţii / Referinţe
A1	33068	3.263	Sector cadastral:11 Teren neimprejmuit; Imobil inregistrat in planul cadastral cu coordonate determinate grafic, conform art 12^1, alin. (2) din Legea nr.46/2008 - Codul Silvic; parte din pf 1032/1

Construcţii

Crt	Nr cadastral Nr. topografic	Adresa	Observaţii / Referinţe
A1.1		Loc. Botos, Jud. Suceava	Nr. niveluri:1; S. construita la sol:40 mp; anexa

B. Partea II. Proprietari şi acte

Inscrieri privitoare la dreptul de proprietate şi alte drepturi reale		Referinţe
2069 / 08/02/2024		
Act Normativ nr. 1705, din 29/11/2006 emis de Guvernul României;		
B1	Inscrierea provizorie, drept de PROPRIETATE, dobandit prin Lege, cota actuala 1/1	A1
	1) **STATUL ROMÂN**, CIF:9999999999999	
Act Administrativ nr. 227, din 10/10/2023 emis de MINISTERUL MEDIULUI, APELOR ȘI PĂDURILOR;		
B2	Inscrierea provizorie, drept de ADMINISTRARE	A1
	1) **RNP-ROMSILVA**, CIF:1590120	
471 / 28/05/2025		
Act Administrativ nr. 1820, din 26/05/2025 emis de Primaria Comunei Ciocanesti;		
B3	Intabulare, drept de PROPRIETATE, dobandit prin Construire, cota actuala 1/1	A1.1
	1) **RNP-ROMSILVA**, CIF:1590120	

C. Partea III. SARCINI .

Inscrieri privind dezmembramintele dreptului de proprietate, drepturi reale de garanţie şi sarcini	Referinţe
NU SUNT	

Document care conține date cu caracter personal, protejat de prevederile Regulamentului (UE) nr. 679/2016 și Legii 190/2018

Anexa Nr. 1 La Partea I

Teren

Nr cadastral	Suprafaţa (mp)*	Observaţii / Referinţe
33068	3.263	Imobil inregistrat in planul cadastral cu coordonate determinate grafic, conform art 12^1, alin. (2) din Legea nr.46/2008 - Codul Silvic; parte din pf 1032/1

* Suprafaţa este determinată in planul de proiecţie Stereo 70.

DETALII LINIARE IMOBIL

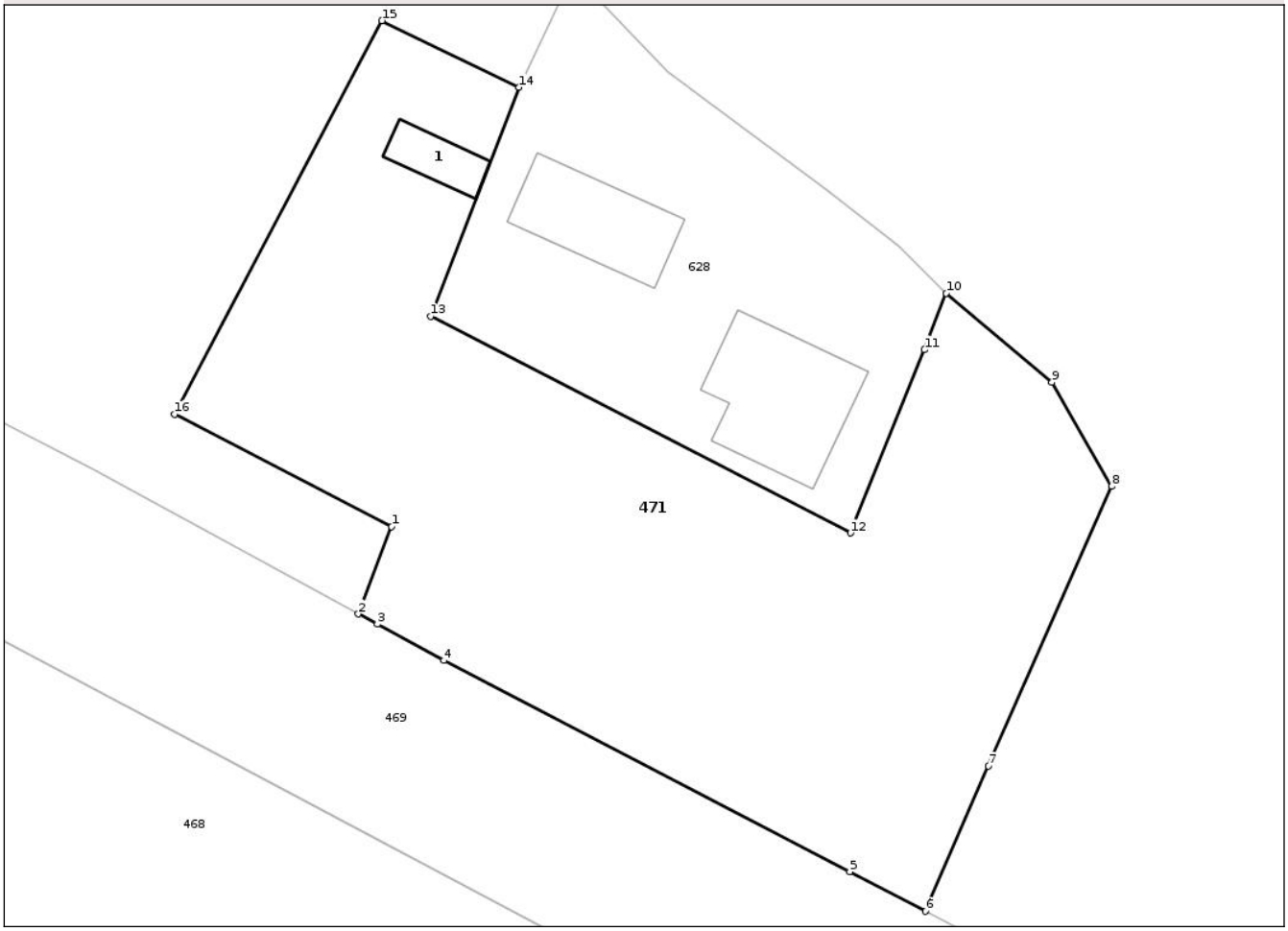

Date referitoare la teren

Crt	Categorie folosință	Intra vilan	Suprafaţa (mp)	Tarla	Parcelă	Nr. topo	Observaţii / Referinţe
1	altele	NU	961	UP 6 BOTOS-ORATA	ua 49%	-	Imobil inregistrat in planul cadastral cu coordonate determinate grafic, conform art 12^1, alin. (2) din Legea nr.46/2008 - Codul Silvic.
2	altele	DA	2.302	UP 6 BOTOS-ORATA	ua 49%	-	Imobil inregistrat in planul cadastral cu coordonate determinate grafic, conform art 12^1, alin. (2) din Legea nr.46/2008 - Codul Silvic.

Date referitoare la construcţii

Crt	Număr	Destinaţie construcţie	Supraf. (mp)	Situaţie juridică	Observaţii / Referinţe
A1.1		constructii anexa	40	Cu acte	Nr. niveluri:1; S. construita la sol:40 mp; anexa

Lungime Segmente
1) Valorile lungimilor segmentelor sunt obţinute din proiecţie în plan.

Punct început	X / Y	Punct sfârşit	X / Y	Lungime segment (** (m)
1	518.470,208 667.922,363	2	518.466,909 667.913,714	9.257

Document care conține date cu caracter personal, protejat de prevederile Regulamentului (UE) nr. 679/2016 și Legii 190/2018

Punct început	X / Y	Punct sfârşit	X / Y	Lungime segment (** (m)
2	518.466,909 667.913,714	3	518.468,793 667.912,69	2.144
3	518.468,793 667.912,69	4	518.475,382 667.909,108	7.5
4	518.475,382 667.909,108	5	518.515,646 667.888,165	45.385
5	518.515,646 667.888,165	6	518.523,15 667.884,238	8.469
6	518.523,15 667.884,238	7	518.529,412 667.898,635	15.7
7	518.529,412 667.898,635	8	518.541,623 667.926,359	30.294
8	518.541,623 667.926,359	9	518.535,711 667.936,69	11.903
9	518.535,711 667.936,69	10	518.525,218 667.945,53	13.72
10	518.525,218 667.945,53	11	518.523,065 667.939,908	6.02
11	518.523,065 667.939,908	12	518.515,712 667.921,75	19.59
12	518.515,712 667.921,75	13	518.474,067 667.943,227	46.857
13	518.474,067 667.943,227	14	518.482,856 667.965,943	24.357
14	518.482,856 667.965,943	15	518.469,265 667.972,545	15.11
15	518.469,265 667.972,545	16	518.448,684 667.933,519	44.12
16	518.448,684 667.933,519	1	518.470,208 667.922,363	24.243

** Lungimile segmentelor sunt determinate în planul de proiecţie Stereo 70 şi sunt rotunjite la 1 milimetru.
*** Distanţa dintre puncte este formată din segmente cumulate ce sunt mai mici decât valoarea 1 milimetru.

Document care conține date cu caracter personal, protejat de prevederile Regulamentului (UE) nr. 679/2016 și Legii 190/2018

DATE DESPRE IMOBILUL NR. 472

Oficiul de Cadastru şi Publicitate Imobiliară SUCEAVA
Biroul de Cadastru şi Publicitate Imobiliară Vatra Dornei

A. Partea I. Descrierea imobilului

TEREN Necunoscut

Adresa: Loc. Botos, Str Orata, Jud. Suceava

Nr. Crt	Nr cadastral Nr. topografic	Suprafaţa* (mp)	Observaţii / Referinţe
A1		6.686	Sector cadastral:11 Teren imprejmuit; parte din pf 1032/37, 1032/39

Construcţii

Crt	Nr cadastral Nr. topografic	Adresa	Observaţii / Referinţe
A1.1		Loc. Botos, Str Orata, Jud. Suceava	Nr. niveluri:1; S. construita la sol:18 mp; fanar

B. Partea II. Proprietari şi acte

Inscrieri privitoare la dreptul de proprietate şi alte drepturi reale		Referinţe
472 / 28/05/2025		
Act Normativ nr. 7, din 13/03/1996 emis de Parlamentul României;		
B1	Inscrierea posesiei, drept de PROPRIETATE, dobandit prin Constituire, cota actuala 1/1	A1
	1) **NEIDENTIFICAT NEIDENTIFICAT**	
Act Administrativ nr. 382, din 27/01/2025 emis de Primaria Comunei Ciocanesti;		
B2	Se noteaza posesia faptica in favoarea lui	A1
	1) **GERVAN DUMITRU**	
Act Administrativ nr. 1820, din 26/05/2025 emis de Primaria Comunei Ciocanesti;		
B3	Intabulare, drept de PROPRIETATE, dobandit prin Construire, cota actuala 1/1	A1.1
	1) **GERVAN DUMITRU**	

C. Partea III. SARCINI .

Inscrieri privind dezmembramintele dreptului de proprietate, drepturi reale de garanţie şi sarcini	Referinţe
NU SUNT	

Document care conține date cu caracter personal, protejat de prevederile Regulamentului (UE) nr. 679/2016 și Legii 190/2018

Anexa Nr. 1 La Partea I

Teren

Nr cadastral	Suprafaţa (mp)*	Observaţii / Referinţe
	6.686	parte din pf 1032/37, 1032/39

* Suprafaţa este determinată in planul de proiecţie Stereo 70.

DETALII LINIARE IMOBIL

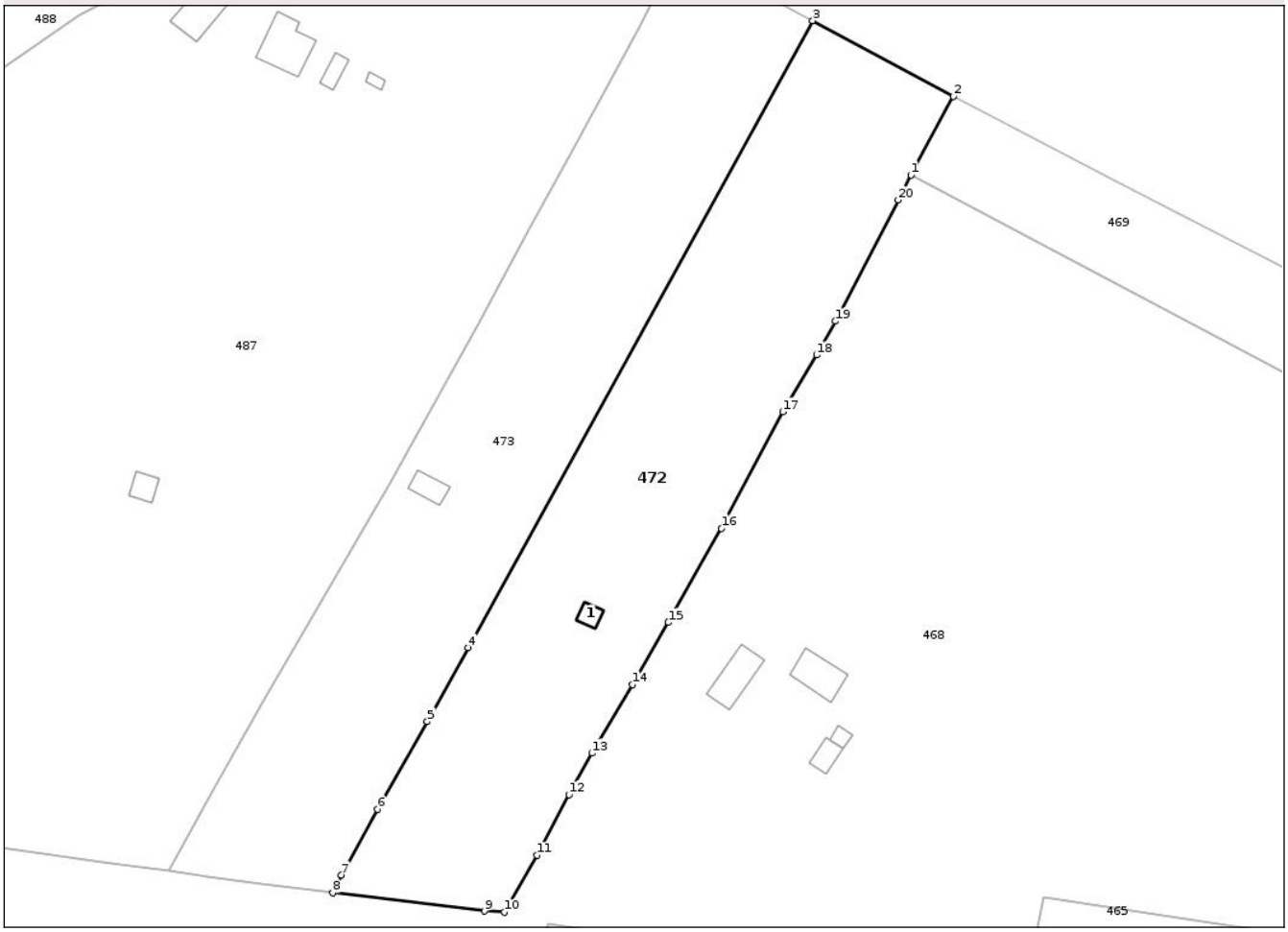

Date referitoare la teren

Crt	Categorie folosință	Intra vilan	Suprafaţa (mp)	Tarla	Parcelă	Nr. topo	Observaţii / Referinţe
1	faneata	DA	6.634	-	-	-	
2	faneata	NU	52	-	-	-	

Date referitoare la construcţii

Crt	Număr	Destinaţie construcţie	Supraf. (mp)	Situaţie juridică	Observaţii / Referinţe
A1.1		constructii anexa	18	Cu acte	Nr. niveluri:1; S. construita la sol:18 mp; fanar

Lungime Segmente

1) Valorile lungimilor segmentelor sunt obţinute din proiecţie în plan.

Punct început	X / Y	Punct sfârşit	X / Y	Lungime segment (** (m)
1	518.357,643 667.950,323	2	518.366,463 667.966,555	18.474
2	518.366,463 667.966,555	3	518.337,323 667.982,195	33.072
3	518.337,323 667.982,195	4	518.266,001 667.852,504	148.009

Document care conține date cu caracter personal, protejat de prevederile Regulamentului (UE) nr. 679/2016 și Legii 190/2018

Punct început	X / Y	Punct sfârşit	X / Y	Lungime segment (** (m)
4	518.266,001 667.852,504	5	518.257,514 667.837,288	17.423
5	518.257,514 667.837,288	6	518.247,173 667.819,118	20.907
6	518.247,173 667.819,118	7	518.239,727 667.805,539	15.487
7	518.239,727 667.805,539	8	518.237,899 667.801,847	4.12
8	518.237,899 667.801,847	9	518.269,356 667.798,076	31.682
9	518.269,356 667.798,076	10	518.273,462 667.797,843	4.113
10	518.273,462 667.797,843	11	518.280,239 667.809,616	13.584
11	518.280,239 667.809,616	12	518.286,819 667.822,163	14.168
12	518.286,819 667.822,163	13	518.291,554 667.830,734	9.792
13	518.291,554 667.830,734	14	518.300,006 667.844,886	16.484
14	518.300,006 667.844,886	15	518.307,399 667.857,761	14.847
15	518.307,399 667.857,761	16	518.318,431 667.877,227	22.375
16	518.318,431 667.877,227	17	518.331,139 667.901,357	27.272
17	518.331,139 667.901,357	18	518.338,135 667.913,073	13.646
18	518.338,135 667.913,073	19	518.341,983 667.920,061	7.977
19	518.341,983 667.920,061	20	518.355,021 667.945,15	28.275
20	518.355,021 667.945,15	1	518.357,643 667.950,323	5.8

** Lungimile segmentelor sunt determinate în planul de proiecţie Stereo 70 şi sunt rotunjite la 1 milimetru.
*** Distanţa dintre puncte este formată din segmente cumulate ce sunt mai mici decât valoarea 1 milimetru.

Document care conține date cu caracter personal, protejat de prevederile Regulamentului (UE) nr. 679/2016 și Legii 190/2018

DATE DESPRE IMOBILUL NR. 473

Oficiul de Cadastru şi Publicitate Imobiliară SUCEAVA
Biroul de Cadastru şi Publicitate Imobiliară Vatra Dornei

A. Partea I. Descrierea imobilului

TEREN Necunoscut

Adresa: Loc. Botos, Jud. Suceava

Nr. Crt	Nr cadastral Nr. topografic	Suprafaţa* (mp)	Observaţii / Referinţe
A1	31759	6.575	Sector cadastral:11 Teren imprejmuit; parte din pf 1032/22/23/38, 1032/23/22/37

Construcţii

Crt	Nr cadastral Nr. topografic	Adresa	Observaţii / Referinţe
A1.1	31759-C1	Loc. Botos, Jud. Suceava	Nr. niveluri:1; S. construita la sol:32 mp; Fanar edificat in anul 1985 din lemn fara lift si fara CPE

B. Partea II. Proprietari şi acte

Inscrieri privitoare la dreptul de proprietate şi alte drepturi reale		Referinţe
15549 / 26/10/2017		
Act Administrativ nr. 112, din 28/07/2017 emis de Comisia Județeană Suceava;		
B1	Intabulare, drept de PROPRIETATE, dobandit prin Reconstituire, cota actuala 1/1, cota initiala 1/1	A1
	1) **CIOCAN CONSTANTIN**	
Act Administrativ nr. 2926, din 20/10/2017 emis de Comuna Ciocănești;		
B2	Intabulare, drept de PROPRIETATE, dobandit prin Construire, cota actuala 1/1, cota initiala 1/1	A1.1
	1) **CIOCAN CONSTANTIN**	

C. Partea III. SARCINI .

Inscrieri privind dezmembramintele dreptului de proprietate, drepturi reale de garanţie şi sarcini	Referinţe
NU SUNT	

Document care conține date cu caracter personal, protejat de prevederile Regulamentului (UE) nr. 679/2016 și Legii 190/2018

Anexa Nr. 1 La Partea I

Teren

Nr cadastral	Suprafaţa (mp)*	Observaţii / Referinţe
31759	6.575	parte din pf 1032/22/23/38, 1032/23/22/37

* Suprafaţa este determinată in planul de proiecţie Stereo 70.

DETALII LINIARE IMOBIL

Date referitoare la teren

Crt	Categorie folosință	Intra vilan	Suprafaţa (mp)	Tarla	Parcelă	Nr. topo	Observaţii / Referinţe
1	faneata	DA	6.520	-	-	-	teren delimitat cu gard
2	faneata	NU	55	-	-	-	

Date referitoare la construcţii

Crt	Număr	Destinaţie construcţie	Supraf. (mp)	Situaţie juridică	Observaţii / Referinţe
A1.1	31759-C1	constructii anexa	32	Cu acte	Nr. niveluri:1; S. construita la sol:32 mp; Fanar edificat in anul 1985 din lemn fara lift si fara CPE

Lungime Segmente
1) Valorile lungimilor segmentelor sunt obţinute din proiecţie în plan.

Punct început	X / Y	Punct sfârşit	X / Y	Lungime segment (** (m)
1	518.237,899 667.801,847	2	518.239,727 667.805,539	4.12
2	518.239,727 667.805,539	3	518.247,173 667.819,118	15.487
3	518.247,173 667.819,118	4	518.257,514 667.837,288	20.907

Document care conține date cu caracter personal, protejat de prevederile Regulamentului (UE) nr. 679/2016 și Legii 190/2018

Punct început	X / Y	Punct sfârşit	X / Y	Lungime segment (** (m)
4	518.257,514 667.837,288	5	518.266,001 667.852,504	17.423
5	518.266,001 667.852,504	6	518.337,323 667.982,195	148.009
6	518.337,323 667.982,195	7	518.324,801 667.988,976	14.24
7	518.324,801 667.988,976	8	518.309,662 667.997,245	17.25
8	518.309,662 667.997,245	9	518.308,794 667.995,534	1.919
9	518.308,794 667.995,534	10	518.301,502 667.981,166	16.113
10	518.301,502 667.981,166	11	518.287,629 667.955,243	29.402
11	518.287,629 667.955,243	12	518.278,376 667.938,639	19.008
12	518.278,376 667.938,639	13	518.268,504 667.920,341	20.791
13	518.268,504 667.920,341	14	518.249,669 667.886,583	38.657
14	518.249,669 667.886,583	15	518.237,404 667.865,441	24.442
15	518.237,404 667.865,441	16	518.224,364 667.842,667	26.243
16	518.224,364 667.842,667	17	518.213,464 667.823,609	21.955
17	518.213,464 667.823,609	18	518.203,988 667.806,559	19.506
18	518.203,988 667.806,559	19	518.212,047 667.805,169	8.178
19	518.212,047 667.805,169	20	518.223,279 667.803,633	11.337
20	518.223,279 667.803,633	1	518.237,899 667.801,847	14.729

** Lungimile segmentelor sunt determinate în planul de proiecţie Stereo 70 şi sunt rotunjite la 1 milimetru.
*** Distanţa dintre puncte este formată din segmente cumulate ce sunt mai mici decât valoarea 1 milimetru.

Document care conține date cu caracter personal, protejat de prevederile Regulamentului (UE) nr. 679/2016 și Legii 190/2018

DATE DESPRE IMOBILUL NR. 474

Oficiul de Cadastru şi Publicitate Imobiliară SUCEAVA
Biroul de Cadastru şi Publicitate Imobiliară Vatra Dornei

A. Partea I. Descrierea imobilului

TEREN Intravilan

Adresa: Loc. Botos, Jud. Suceava

Nr. Crt	Nr cadastral Nr. topografic	Suprafaţa* (mp)	Observaţii / Referinţe
A1	31666	9.074	Sector cadastral:11 Teren imprejmuit; parte din pf 1032/25, 132/20, 1032/29, 1032/44/24/23

Construcţii

Crt	Nr cadastral Nr. topografic	Adresa	Observaţii / Referinţe
A1.1	31666-C1	Loc. Botos, Jud. Suceava	Nr. niveluri:1; S. construita la sol:35 mp; Fanar edificat in anul 1985 din lemn fara lift si fara CPE

B. Partea II. Proprietari şi acte

Inscrieri privitoare la dreptul de proprietate şi alte drepturi reale		Referinţe
15679 / 30/10/2017		
Act Administrativ nr. 113, din 28/07/2017 emis de COMISIA JUDETEANA SUCEAVA;		
B1	Intabulare, drept de PROPRIETATE, dobandit prin Reconstituire, cota actuala 1/1, cota initiala 1/1	A1
	1) **CIOCAN MIHAI**	
Act Administrativ nr. 2920, din 20/10/2017 emis de Comuna Ciocănești;		
B2	Intabulare, drept de PROPRIETATE, dobandit prin Construire, cota actuala 1/1, cota initiala 1/1	A1.1
	1) **CIOCAN MIHAI**	
Act Normativ nr. Legea 17/2014, din 07/03/2014 emis de Parlamentul României;		
B3	imobil aflat sun incidența art. 3 alin.1 din legea 17/2014	A1, A1.1

C. Partea III. SARCINI .

Inscrieri privind dezmembramintele dreptului de proprietate, drepturi reale de garanţie şi sarcini	Referinţe
NU SUNT	

Document care conține date cu caracter personal, protejat de prevederile Regulamentului (UE) nr. 679/2016 și Legii 190/2018

Anexa Nr. 1 La Partea I

Teren

Nr cadastral	Suprafaţa (mp)*	Observaţii / Referinţe
31666	9.074	parte din pf 1032/25, 132/20, 1032/29, 1032/44/24/23

* Suprafaţa este determinată in planul de proiecţie Stereo 70.

DETALII LINIARE IMOBIL

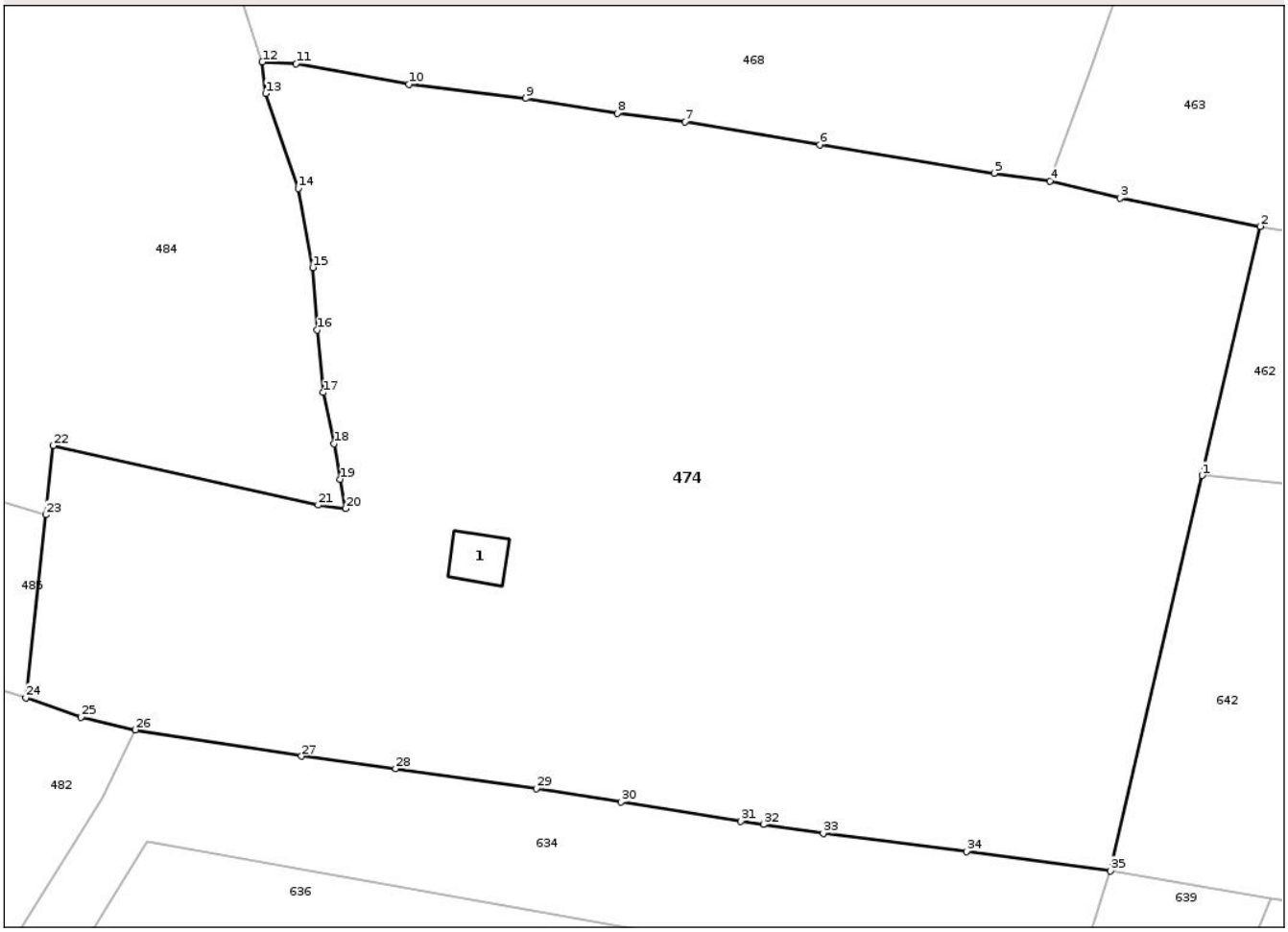

Date referitoare la teren

Crt	Categorie folosință	Intra vilan	Suprafaţa (mp)	Tarla	Parcelă	Nr. topo	Observaţii / Referinţe
1	faneata	DA	2.654	-	-	-	teren delimitat cu gard
2	faneata	DA	346	-	-	-	teren delimitat cu gard
3	faneata	DA	4.883	-	-	-	teren delimitat cu gard
4	faneata	DA	1.191	-	-	-	teren delimitat cu gard

Date referitoare la construcţii

Crt	Număr	Destinaţie construcţie	Supraf. (mp)	Situaţie juridică	Observaţii / Referinţe
A1.1	31666-C1	constructii anexa	35	Cu acte	Nr. niveluri:1; S. construita la sol:35 mp; Fanar edificat in anul 1985 din lemn fara lift si fara CPE

Lungime Segmente
1) Valorile lungimilor segmentelor sunt obţinute din proiecţie în plan.

Punct început	X / Y	Punct sfârşit	X / Y	Lungime segment (** (m)
1	518.282,563 667.712,129	2	518.289,338 667.741,066	29.72

Punct început	X / Y	Punct sfârşit	X / Y	Lungime segment (** (m)
2	518.289,338 667.741,066	3	518.273,05 667.744,34	16.614

Document care conține date cu caracter personal, protejat de prevederile Regulamentului (UE) nr. 679/2016 și Legii 190/2018

Punct început	X / Y	Punct sfârşit	X / Y	Lungime segment (** (m)
3	518.273,05 667.744,34	4	518.264,859 667.746,33	8.429
5	518.258,399 667.747,26	6	518.238,101 667.750,567	20.566
7	518.222,428 667.753,242	8	518.214,544 667.754,213	7.944
9	518.203,911 667.755,943	10	518.190,307 667.757,586	13.703
11	518.177,181 667.759,982	12	518.173,257 667.760,157	3.928
13	518.173,658 667.756,513	14	518.177,456 667.745,475	11.673
15	518.179,119 667.736,288	16	518.179,614 667.729,011	7.294
17	518.180,329 667.721,756	18	518.181,585 667.715,826	6.062
19	518.182,335 667.711,691	20	518.182,953 667.708,284	3.463
21	518.179,761 667.708,676	22	518.148,953 667.715,59	31.574
23	518.148,077 667.707,551	24	518.145,762 667.686,313	21.364
25	518.152,18 667.684,058	26	518.158,512 667.682,565	6.506
27	518.177,814 667.679,513	28	518.188,767 667.678,058	11.049
29	518.205,115 667.675,769	30	518.215,017 667.674,179	10.029
31	518.228,926 667.671,967	32	518.231,536 667.671,579	2.639
33	518.238,524 667.670,54	34	518.255,158 667.668,437	16.766
35	518.271,904 667.666,187	1	518.282,563 667.712,129	47.162

Punct început	X / Y	Punct sfârşit	X / Y	Lungime segment (** (m)
4	518.264,859 667.746,33	5	518.258,399 667.747,26	6.527
6	518.238,101 667.750,567	7	518.222,428 667.753,242	15.9
8	518.214,544 667.754,213	9	518.203,911 667.755,943	10.773
10	518.190,307 667.757,586	11	518.177,181 667.759,982	13.343
12	518.173,257 667.760,157	13	518.173,658 667.756,513	3.666
14	518.177,456 667.745,475	15	518.179,119 667.736,288	9.336
16	518.179,614 667.729,011	17	518.180,329 667.721,756	7.29
18	518.181,585 667.715,826	19	518.182,335 667.711,691	4.202
20	518.182,953 667.708,284	21	518.179,761 667.708,676	3.216
22	518.148,953 667.715,59	23	518.148,077 667.707,551	8.087
24	518.145,762 667.686,313	25	518.152,18 667.684,058	6.803
26	518.158,512 667.682,565	27	518.177,814 667.679,513	19.542
28	518.188,767 667.678,058	29	518.205,115 667.675,769	16.507
30	518.215,017 667.674,179	31	518.228,926 667.671,967	14.084
32	518.231,536 667.671,579	33	518.238,524 667.670,54	7.065
34	518.255,158 667.668,437	35	518.271,904 667.666,187	16.896

** Lungimile segmentelor sunt determinate în planul de proiecţie Stereo 70 şi sunt rotunjite la 1 milimetru.
*** Distanţa dintre puncte este formată din segmente cumulate ce sunt mai mici decât valoarea 1 milimetru.

Document care conține date cu caracter personal, protejat de prevederile Regulamentului (UE) nr. 679/2016 și Legii 190/2018

DATE DESPRE IMOBILUL NR. 475

Oficiul de Cadastru şi Publicitate Imobiliară SUCEAVA
Biroul de Cadastru şi Publicitate Imobiliară Vatra Dornei

A. Partea I. Descrierea imobilului

TEREN Intravilan

Adresa: Loc. Botos, Jud. Suceava

Nr. Crt	Nr cadastral Nr. topografic	Suprafaţa* (mp)	Observaţii / Referinţe
A1		191	Sector cadastral:11 Teren imprejmuit; parte din pf 794

B. Partea II. Proprietari şi acte

Inscrieri privitoare la dreptul de proprietate şi alte drepturi reale		Referinţe
475 / 28/05/2025		
Act Normativ nr. 7, din 13/03/1996 emis de Parlamentul României;		
B1	Inscrierea posesiei, drept de PROPRIETATE, dobandit prin Constituire, cota actuala 1/1	A1
	1) **NEIDENTIFICAT NEIDENTIFICAT**	
Act Administrativ nr. 383, din 27/01/2025 emis de Primaria Comunei Ciocanesti;		
B2	Se noteaza posesia faptica in favoarea lui	A1
	1) **CORNEA GHEORGHE** 2) **CORNEA ELENA-FLOAREA**	

C. Partea III. SARCINI .

Inscrieri privind dezmembramintele dreptului de proprietate, drepturi reale de garanţie şi sarcini	Referinţe
NU SUNT	

Anexa Nr. 1 La Partea I

Teren

Nr cadastral	Suprafaţa (mp)*	Observaţii / Referinţe
	191	parte din pf 794

* Suprafaţa este determinată in planul de proiecţie Stereo 70.

DETALII LINIARE IMOBIL

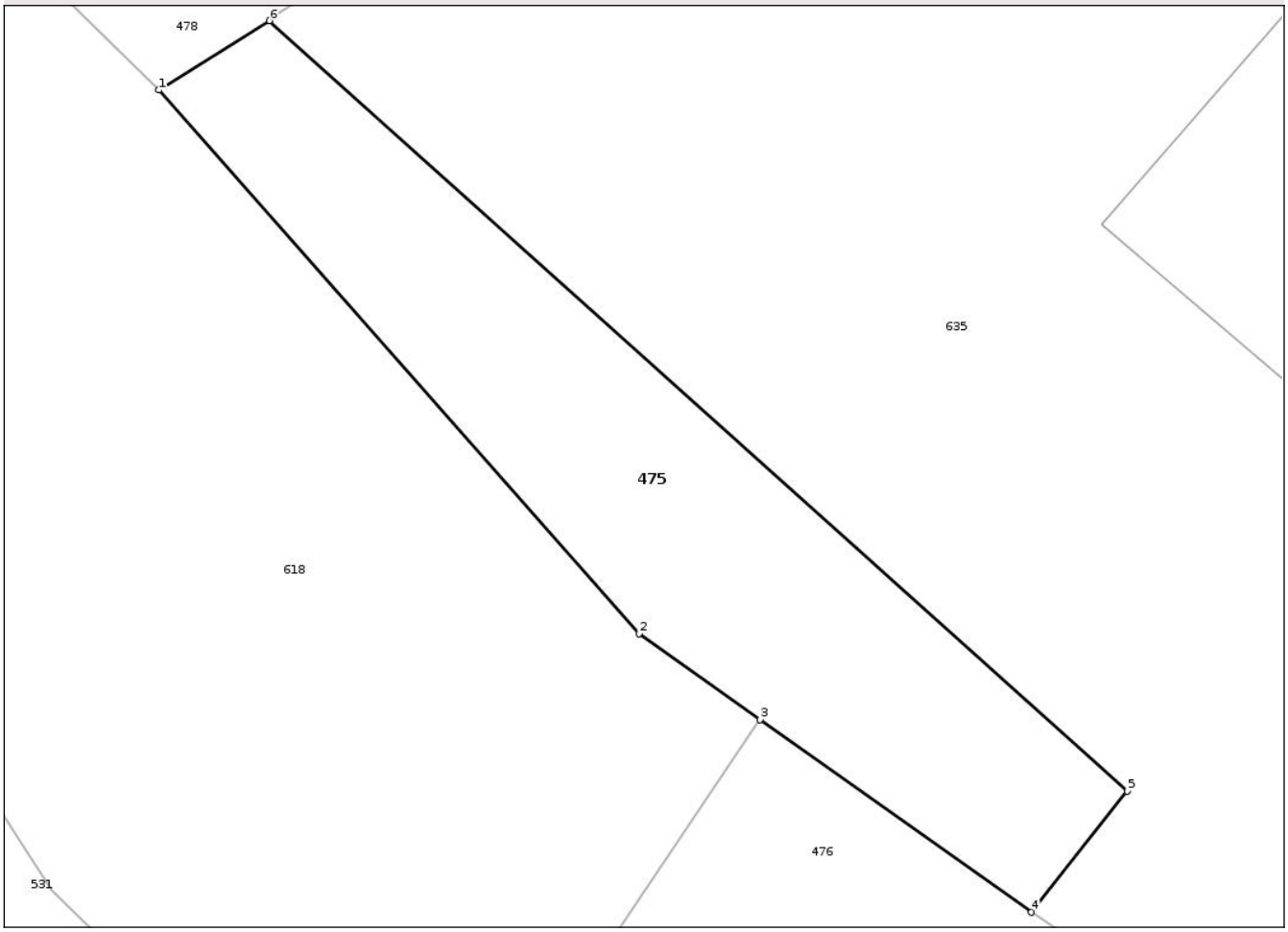

Date referitoare la teren

Crt	Categorie folosință	Intra vilan	Suprafaţa (mp)	Tarla	Parcelă	Nr. topo	Observaţii / Referinţe
1	faneata	DA	191	-	-	-	

Lungime Segmente
1) Valorile lungimilor segmentelor sunt obţinute din proiecţie în plan.

Punct început	X / Y	Punct sfârşit	X / Y	Lungime segment (** (m)
1	517.989,306 667.482,431	2	518.003,999 667.465,817	22.179
2	518.003,999 667.465,817	3	518.007,703 667.463,19	4.541
3	518.007,703 667.463,19	4	518.016,011 667.457,297	10.186
4	518.016,011 667.457,297	5	518.018,937 667.460,999	4.719
5	518.018,937 667.460,999	6	517.992,683 667.484,552	35.271

Document care conține date cu caracter personal, protejat de prevederile Regulamentului (UE) nr. 679/2016 și Legii 190/2018

Punct început	X / Y	Punct sfârşit	X / Y	Lungime segment (** (m)
6	517.992,683 667.484,552	1	517.989,306 667.482,431	3.988

** Lungimile segmentelor sunt determinate în planul de proiecţie Stereo 70 şi sunt rotunjite la 1 milimetru.
*** Distanţa dintre puncte este formată din segmente cumulate ce sunt mai mici decât valoarea 1 milimetru.

Document care conține date cu caracter personal, protejat de prevederile Regulamentului (UE) nr. 679/2016 și Legii 190/2018

DATE DESPRE IMOBILUL NR. 476

Oficiul de Cadastru şi Publicitate Imobiliară SUCEAVA
Biroul de Cadastru şi Publicitate Imobiliară Vatra Dornei

A. Partea I. Descrierea imobilului

TEREN Intravilan

Adresa: Loc. Botos, Jud. Suceava

Nr. Crt	Nr cadastral Nr. topografic	Suprafaţa* (mp)	Observaţii / Referinţe
A1	33087	1.126	Sector cadastral:11 Teren imprejmuit; Imobil inregistrat in planul cadastral cu coordonate determinate grafic, conform art 12^1, alin. (2) din Legea nr.46/2008 - Codul Silvic; parte din pf 793

B. Partea II. Proprietari şi acte

Inscrieri privitoare la dreptul de proprietate şi alte drepturi reale		Referinţe
2073 / 08/02/2024		
Act Normativ nr. 1705, din 29/11/2006 emis de Guvernul României;		
B1	Inscrierea provizorie, drept de PROPRIETATE, dobandit prin Lege, cota actuala 1/1	A1
	1) **STATUL ROMÂN**, CIF:9999999999999, domeniul public	
Act Administrativ nr. 227, din 10/10/2023 emis de MINISTERUL MEDIULUI, APELOR ȘI PĂDURILOR;		
B2	Inscrierea provizorie, drept de ADMINISTRARE	A1
	1) **RNP-ROMSILVA**, CIF:1590120	

C. Partea III. SARCINI .

Inscrieri privind dezmembramintele dreptului de proprietate, drepturi reale de garanţie şi sarcini	Referinţe
NU SUNT	

Document care conține date cu caracter personal, protejat de prevederile Regulamentului (UE) nr. 679/2016 și Legii 190/2018

Anexa Nr. 1 La Partea I

Teren

Nr cadastral	Suprafaţa (mp)*	Observaţii / Referinţe
33087	1.126	Imobil inregistrat in planul cadastral cu coordonate determinate grafic, conform art 12^1, alin. (2) din Legea nr.46/2008 - Codul Silvic; parte din pf 793

* Suprafaţa este determinată in planul de proiecţie Stereo 70.

DETALII LINIARE IMOBIL

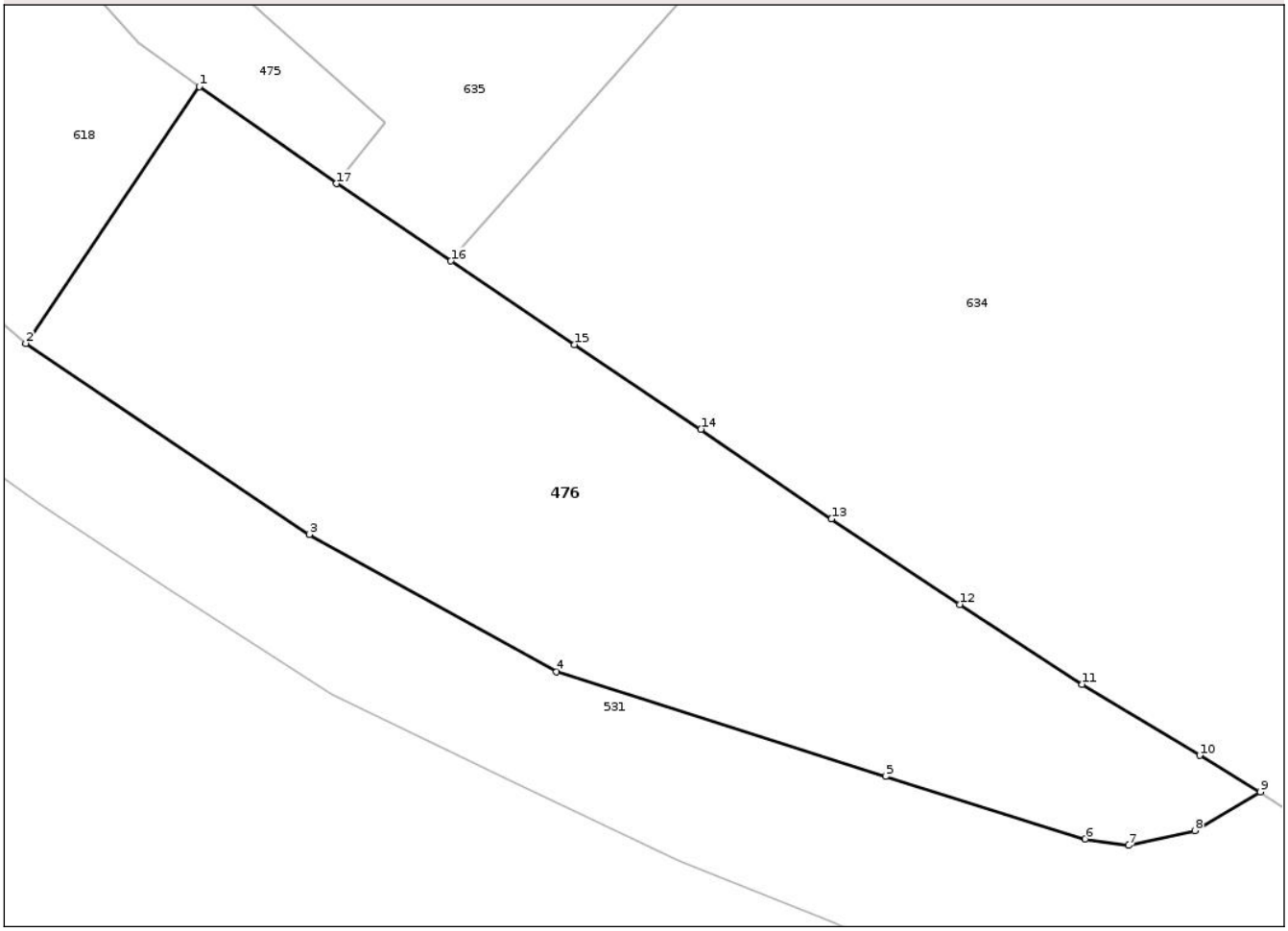

Date referitoare la teren

Crt	Categorie folosință	Intra vilan	Suprafaţa (mp)	Tarla	Parcelă	Nr. topo	Observaţii / Referinţe
1	neproductiv	DA	1.126	UP 6 BOTOȘ-ORATA	102_%	-	Imobil inregistrat in planul cadastral cu coordonate determinate grafic, conform art 12^1, alin. (2) din Legea nr.46/2008 - Codul Silvic.

Lungime Segmente

1) Valorile lungimilor segmentelor sunt obţinute din proiecţie în plan.

Punct început	X / Y	Punct sfârşit	X / Y	Lungime segment (** (m)
1	518.007,703 667.463,19	2	517.997,192 667.447,622	18.784
2	517.997,192 667.447,622	3	518.014,377 667.436,031	20.729
3	518.014,377 667.436,031	4	518.029,369 667.427,714	17.144
4	518.029,369 667.427,714	5	518.049,317 667.421,349	20.939

Document care conține date cu caracter personal, protejat de prevederile Regulamentului (UE) nr. 679/2016 și Legii 190/2018

Punct început	X / Y	Punct sfârşit	X / Y	Lungime segment (** (m)
5	518.049,317 667.421,349	6	518.061,409 667.417,567	12.67
6	518.061,409 667.417,567	7	518.064,062 667.417,178	2.681
7	518.064,062 667.417,178	8	518.068,059 667.418,075	4.096
8	518.068,059 667.418,075	9	518.072,031 667.420,418	4.612
9	518.072,031 667.420,418	10	518.068,358 667.422,636	4.291
10	518.068,358 667.422,636	11	518.061,241 667.426,949	8.322
11	518.061,241 667.426,949	12	518.053,81 667.431,782	8.864
12	518.053,81 667.431,782	13	518.046,029 667.436,977	9.356
13	518.046,029 667.436,977	14	518.038,125 667.442,413	9.593
14	518.038,125 667.442,413	15	518.030,45 667.447,536	9.228
15	518.030,45 667.447,536	16	518.022,962 667.452,609	9.045
16	518.022,962 667.452,609	17	518.016,011 667.457,297	8.384
17	518.016,011 667.457,297	1	518.007,703 667.463,19	10.186

** Lungimile segmentelor sunt determinate în planul de proiecţie Stereo 70 şi sunt rotunjite la 1 milimetru.
*** Distanţa dintre puncte este formată din segmente cumulate ce sunt mai mici decât valoarea 1 milimetru.

Document care conține date cu caracter personal, protejat de prevederile Regulamentului (UE) nr. 679/2016 și Legii 190/2018

DATE DESPRE IMOBILUL NR. 477

Oficiul de Cadastru şi Publicitate Imobiliară SUCEAVA
Biroul de Cadastru şi Publicitate Imobiliară Vatra Dornei

A. Partea I. Descrierea imobilului

TEREN Necunoscut

Adresa: Loc. Ciocanesti, Jud. Suceava

Nr. Crt	Nr cadastral Nr. topografic	Suprafaţa* (mp)	Observaţii / Referinţe
A1	33082	607	Sector cadastral:11 Teren imprejmuit; Imobil inregistrat in planul cadastral cu coordonate determinate grafic, conform art 12^1, alin. (2) din Legea nr.46/2008 - Codul Silvic; parte din pf 793

B. Partea II. Proprietari şi acte

Inscrieri privitoare la dreptul de proprietate şi alte drepturi reale		Referinţe
2064 / 08/02/2024		
Act Administrativ nr. 1705, din 29/11/2006 emis de Guvernul României;		
B1	Inscrierea provizorie, drept de PROPRIETATE, dobandit prin Lege, cota actuala 1/1	A1
	1) **STATUL ROMÂN**, CIF:0007777, - DOMENIUL PUBLIC	
Act Administrativ nr. 227, din 10/10/2023 emis de MINISTERUL MEDIULUI, APELOR ȘI PĂDURILOR;		
B2	Inscrierea provizorie, drept de ADMINISTRARE	A1
	1) **RNP-ROMSILVA**, CIF:1590120	

C. Partea III. SARCINI .

Inscrieri privind dezmembramintele dreptului de proprietate, drepturi reale de garanţie şi sarcini	Referinţe
NU SUNT	

Document care conține date cu caracter personal, protejat de prevederile Regulamentului (UE) nr. 679/2016 și Legii 190/2018

Anexa Nr. 1 La Partea I

Teren

Nr cadastral	Suprafaţa (mp)*	Observaţii / Referinţe
33082	607	Imobil inregistrat in planul cadastral cu coordonate determinate grafic, conform art 12^1, alin. (2) din Legea nr.46/2008 - Codul Silvic; parte din pf 793

* Suprafaţa este determinată in planul de proiecţie Stereo 70.

DETALII LINIARE IMOBIL

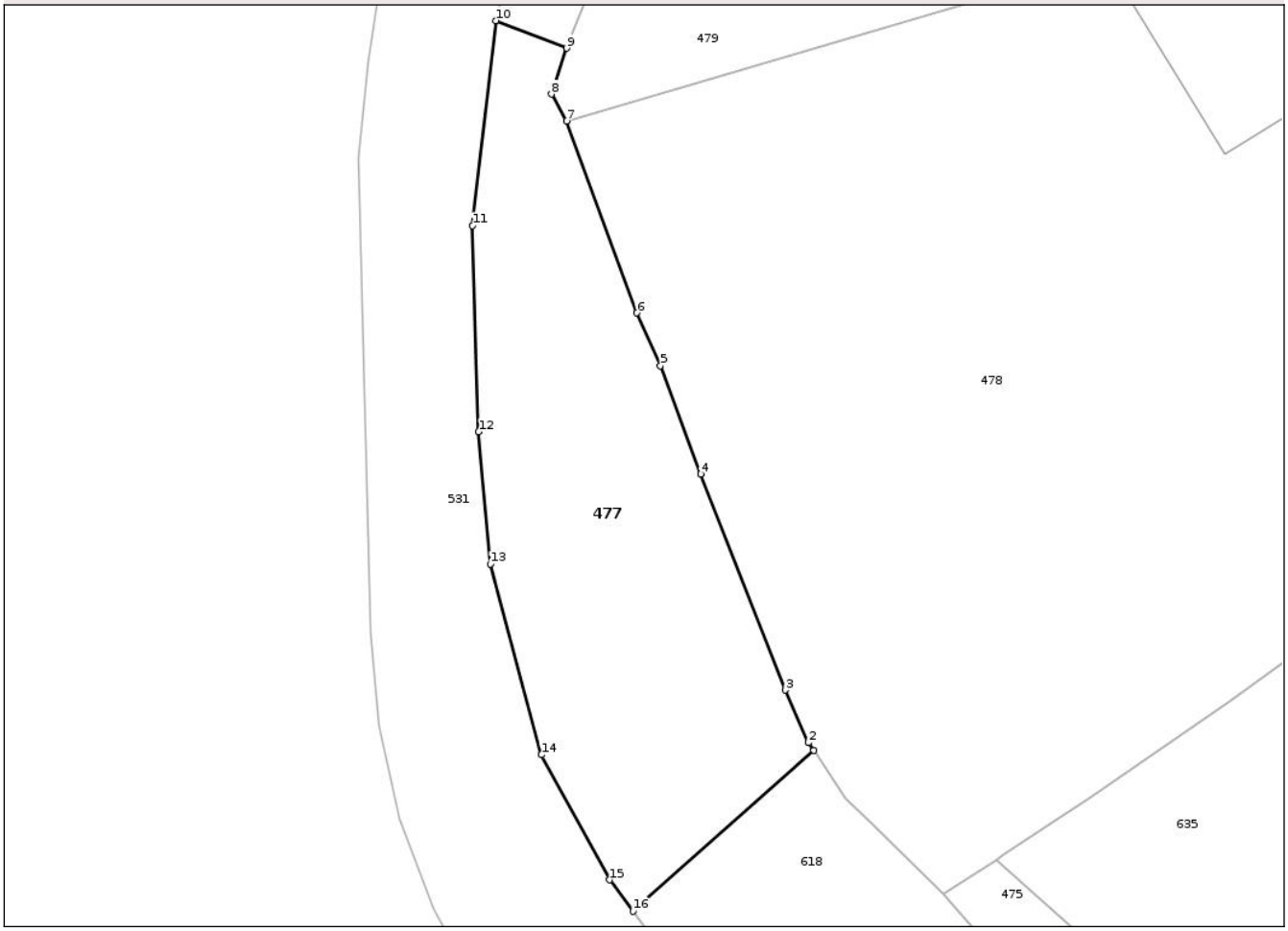

Date referitoare la teren

Crt	Categorie folosință	Intra vilan	Suprafaţa (mp)	Tarla	Parcelă	Nr. topo	Observaţii / Referinţe
1	neproductiv	DA	593	UP 6 BOTOȘ-ORATA	102%	-	Imobil inregistrat in planul cadastral cu coordonate determinate grafic, conform art 12^1, alin. (2) din Legea nr.46/2008 - Codul Silvic.
2	neproductiv	NU	14	-	-	-	

Lungime Segmente

1) Valorile lungimilor segmentelor sunt obţinute din proiecţie în plan.

Punct început	X / Y	Punct sfârşit	X / Y	Lungime segment (** (m)
1	517.981,134 667.491,452	2	517.980,807 667.491,936	0.584
2	517.980,807 667.491,936	3	517.979,349 667.495,254	3.624
3	517.979,349 667.495,254	4	517.973,995 667.508,877	14.637

Document care conține date cu caracter personal, protejat de prevederile Regulamentului (UE) nr. 679/2016 și Legii 190/2018

Punct început	X / Y	Punct sfârşit	X / Y	Lungime segment (** (m)
4	517.973,995 667.508,877	5	517.971,47 667.515,721	7.295
5	517.971,47 667.515,721	6	517.969,974 667.519,044	3.644
6	517.969,974 667.519,044	7	517.965,531 667.531,141	12.887
7	517.965,531 667.531,141	8	517.964,592 667.532,846	1.946
8	517.964,592 667.532,846	9	517.965,538 667.535,741	3.046
9	517.965,538 667.535,741	10	517.961,084 667.537,477	4.78
10	517.961,084 667.537,477	11	517.959,607 667.524,545	13.016
11	517.959,607 667.524,545	12	517.960,001 667.511,549	13.002
12	517.960,001 667.511,549	13	517.960,731 667.503,216	8.365
13	517.960,731 667.503,216	14	517.963,961 667.491,174	12.468
14	517.963,961 667.491,174	15	517.968,265 667.483,29	8.982
15	517.968,265 667.483,29	16	517.969,741 667.481,31	2.47
16	517.969,741 667.481,31	1	517.981,134 667.491,452	15.253

** Lungimile segmentelor sunt determinate în planul de proiecţie Stereo 70 şi sunt rotunjite la 1 milimetru.
*** Distanţa dintre puncte este formată din segmente cumulate ce sunt mai mici decât valoarea 1 milimetru.

Document care conține date cu caracter personal, protejat de prevederile Regulamentului (UE) nr. 679/2016 și Legii 190/2018

DATE DESPRE IMOBILUL NR. 478

Oficiul de Cadastru şi Publicitate Imobiliară SUCEAVA
Biroul de Cadastru şi Publicitate Imobiliară Vatra Dornei

A. Partea I. Descrierea imobilului

TEREN Intravilan

Adresa: Loc. Botos, Str Orata, Nr. 4, Jud. Suceava

Nr. Crt	Nr cadastral Nr. topografic	Suprafaţa* (mp)	Observaţii / Referinţe
A1		3.346	Sector cadastral:11 Teren imprejmuit; parte din pf 794

Construcţii

Crt	Nr cadastral Nr. topografic	Adresa	Observaţii / Referinţe
A1.1		Loc. Botos, Str Orata, Nr. 4, Jud. Suceava	Nr. niveluri:1; S. construita la sol:120 mp; locuinta
A1.2		Loc. Botos, Str Orata, Nr. 4, Jud. Suceava	Nr. niveluri:1; S. construita la sol:85 mp; anexa
A1.3		Loc. Botos, Str Orata, Nr. 4, Jud. Suceava	Nr. niveluri:1; S. construita la sol:50 mp; anexa

B. Partea II. Proprietari şi acte

Inscrieri privitoare la dreptul de proprietate şi alte drepturi reale		Referinţe
478 / 28/05/2025		
Act Normativ nr. 7, din 13/03/1996 emis de Parlamentul României;		
B1	Inscrierea posesiei, drept de PROPRIETATE, dobandit prin Constituire, cota actuala 1/1	A1
	1) **NEIDENTIFICAT NEIDENTIFICAT**	
Act Administrativ nr. 384, din 27/01/2025 emis de Primaria Comunei Ciocanesti;		
B2	Se noteaza posesia faptica in favoarea lui	A1
	1) **SIRGHI DANIEL-EUGEN**	
Act Administrativ nr. 1820, din 26/05/2025 emis de Primaria Comunei Ciocanesti;		
B3	Intabulare, drept de PROPRIETATE, dobandit prin Construire, cota actuala 1/1	A1.1, A1.2, A1.3
	1) **SIRGHI DANIEL-EUGEN**	

C. Partea III. SARCINI .

Inscrieri privind dezmembramintele dreptului de proprietate, drepturi reale de garanţie şi sarcini	Referinţe
NU SUNT	

Document care conține date cu caracter personal, protejat de prevederile Regulamentului (UE) nr. 679/2016 și Legii 190/2018

Anexa Nr. 1 La Partea I

Teren

Nr cadastral	Suprafaţa (mp)*	Observaţii / Referinţe
	3.346	parte din pf 794

* Suprafaţa este determinată in planul de proiecţie Stereo 70.

DETALII LINIARE IMOBIL

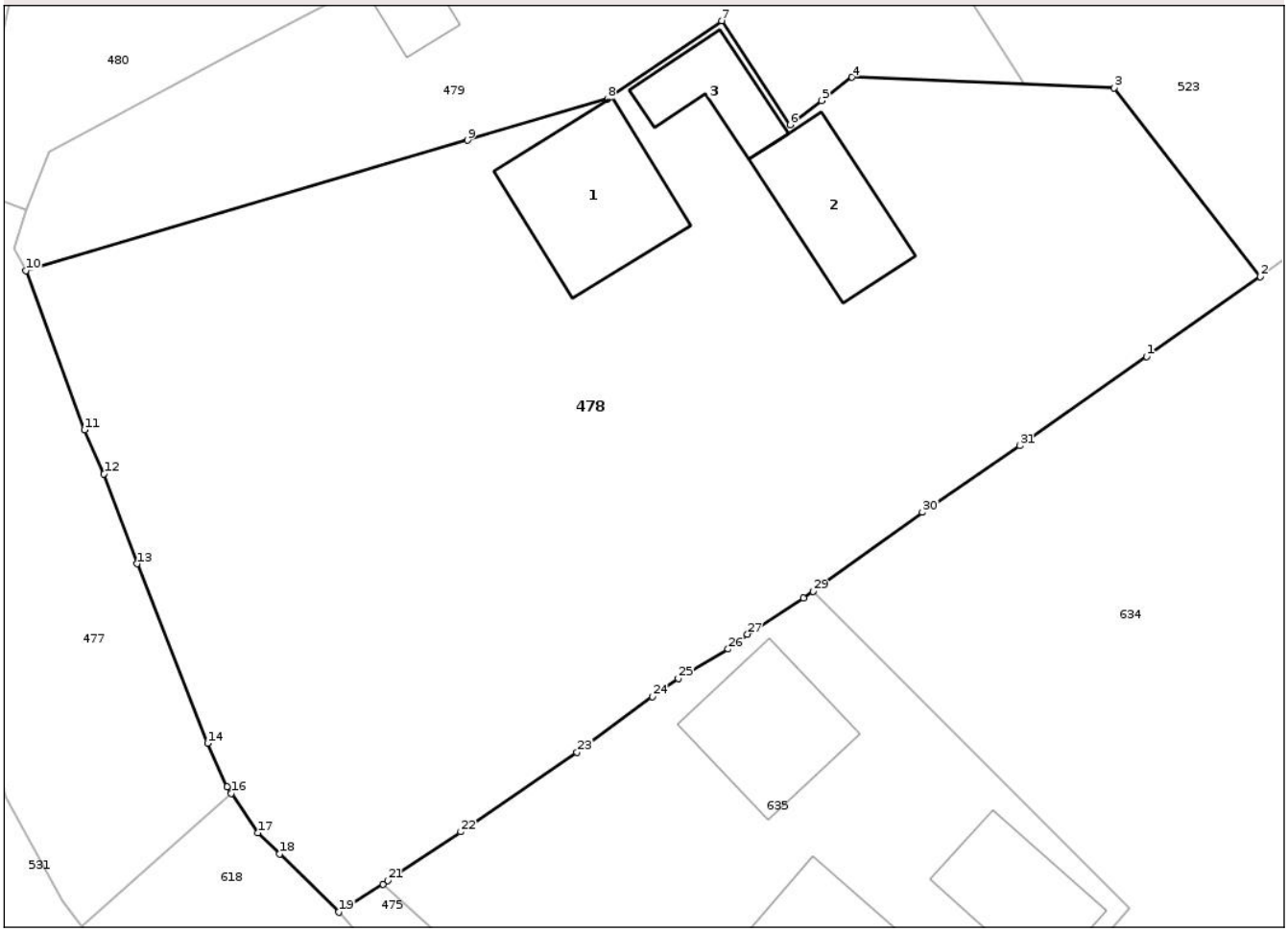

Date referitoare la teren

Crt	Categorie folosință	Intra vilan	Suprafaţa (mp)	Tarla	Parcelă	Nr. topo	Observaţii / Referinţe
1	curti constructii	DA	366	-	-	-	
2	faneata	DA	2.980	-	-	-	

Date referitoare la construcţii

Crt	Număr	Destinaţie construcţie	Supraf. (mp)	Situaţie juridică	Observaţii / Referinţe
A1.1		constructii de locuinte	120	Cu acte	Nr. niveluri:1; S. construita la sol:120 mp; locuinta
A1.2		constructii anexa	85	Cu acte	Nr. niveluri:1; S. construita la sol:85 mp; anexa
A1.3		constructii anexa	50	Cu acte	Nr. niveluri:1; S. construita la sol:50 mp; anexa

Lungime Segmente

1) Valorile lungimilor segmentelor sunt obţinute din proiecţie în plan.

Punct început	X / Y	Punct sfârşit	X / Y	Lungime segment (** (m)
1	518.050,724 667.524,63	2	518.059,371 667.530,694	10.561

Punct început	X / Y	Punct sfârşit	X / Y	Lungime segment (** (m)
2	518.059,371 667.530,694	3	518.048,266 667.545,03	18.134

Document care conține date cu caracter personal, protejat de prevederile Regulamentului (UE) nr. 679/2016 și Legii 190/2018

Punct început	X / Y	Punct sfârşit	X / Y	Lungime segment (** (m)
3	518.048,266 667.545,03	4	518.028,34 667.545,829	19.942
5	518.026,017 667.544,052	6	518.023,62 667.542,22	3.017
7	518.018,424 667.550,114	8	518.009,755 667.544,176	10.508
9	517.999,119 667.541,041	10	517.965,531 667.531,141	35.017
11	517.969,974 667.519,044	12	517.971,47 667.515,721	3.644
13	517.973,995 667.508,877	14	517.979,349 667.495,254	14.637
15	517.980,807 667.491,936	16	517.981,134 667.491,452	0.584
17	517.983,161 667.488,455	18	517.984,818 667.486,855	2.303
19	517.989,306 667.482,431	20	517.992,683 667.484,552	3.988
21	517.993,063 667.484,82	22	517.998,591 667.488,525	6.655
23	518.007,426 667.494,574	24	518.013,15 667.498,785	7.106
25	518.015,121 667.500,182	26	518.018,917 667.502,403	4.398
27	518.020,389 667.503,532	28	518.024,655 667.506,26	5.064
29	518.025,369 667.506,778	30	518.033,672 667.512,803	10.259
31	518.041,094 667.517,842	1	518.050,724 667.524,63	11.782

Punct început	X / Y	Punct sfârşit	X / Y	Lungime segment (** (m)
4	518.028,34 667.545,829	5	518.026,017 667.544,052	2.925
6	518.023,62 667.542,22	7	518.018,424 667.550,114	9.451
8	518.009,755 667.544,176	9	517.999,119 667.541,041	11.088
10	517.965,531 667.531,141	11	517.969,974 667.519,044	12.887
12	517.971,47 667.515,721	13	517.973,995 667.508,877	7.295
14	517.979,349 667.495,254	15	517.980,807 667.491,936	3.624
16	517.981,134 667.491,452	17	517.983,161 667.488,455	3.618
18	517.984,818 667.486,855	19	517.989,306 667.482,431	6.302
20	517.992,683 667.484,552	21	517.993,063 667.484,82	0.465
22	517.998,591 667.488,525	23	518.007,426 667.494,574	10.707
24	518.013,15 667.498,785	25	518.015,121 667.500,182	2.416
26	518.018,917 667.502,403	27	518.020,389 667.503,532	1.855
28	518.024,655 667.506,26	29	518.025,369 667.506,778	0.882
30	518.033,672 667.512,803	31	518.041,094 667.517,842	8.971

** Lungimile segmentelor sunt determinate în planul de proiecţie Stereo 70 şi sunt rotunjite la 1 milimetru.
*** Distanţa dintre puncte este formată din segmente cumulate ce sunt mai mici decât valoarea 1 milimetru.

Document care conține date cu caracter personal, protejat de prevederile Regulamentului (UE) nr. 679/2016 și Legii 190/2018

DATE DESPRE IMOBILUL NR. 479

Oficiul de Cadastru şi Publicitate Imobiliară SUCEAVA
Biroul de Cadastru şi Publicitate Imobiliară Vatra Dornei

A. Partea I. Descrierea imobilului

TEREN Intravilan

Adresa: Loc. Botos, Jud. Suceava

Nr. Crt	Nr cadastral Nr. topografic	Suprafaţa* (mp)	Observaţii / Referinţe
A1	33483	1.101	Sector cadastral:11 Teren imprejmuit; parte din pf 795, 1032/9

Construcţii

Crt	Nr cadastral Nr. topografic	Adresa	Observaţii / Referinţe
A1.1	33483-C1	Loc. Botos, Jud. Suceava	Nr. niveluri:1; S. construita la sol:28 mp; anexa

B. Partea II. Proprietari şi acte

Inscrieri privitoare la dreptul de proprietate şi alte drepturi reale		Referinţe
14605 / 17/04/2025		
Act Notarial nr. 652, din 14/04/2025 emis de REY OLTICA-VERONICA;		
B1	Se infiinteaza cartea funciara 33483 a imobilului cu numarul cadastral 33483 / UAT Ciocanesti, rezultat din dezmembrarea imobilului cu numarul cadastral 33029 inscris in cartea funciara 33029;	A1
Act Notarial nr. 334, din 23/02/2024 emis de REY OLTICA-VERONICA;		
B2	Se infiinteaza cartea funciara 33029 a imobilului cu numarul cadastral 33029 / UAT Ciocanesti, rezultat din dezmembrarea imobilului cu numarul cadastral 30223 inscris in cartea funciara 30223;	A1
	OBSERVATII: pozitie transcrisa din CF 33029/Ciocanesti, inscrisa prin incheierea nr. 3410 din 26/02/2024;	
Hotarare Judecatoreasca nr. 1181, din 16/10/2009 emis de JUDECATORIA VATRA DORNEI;		
B3	Intabulare, drept de PROPRIETATE, dobandit prin Hotarare Judecatoreasca, cota actuala 1/1, cota initiala 1/1	A1, A1.1
	1) **SIRGHI DANIEL EUGEN**	
	OBSERVATII: pozitie transcrisa din CF 33029/Ciocanesti, inscrisa prin incheierea nr. 3410 din 26/02/2024; pozitie transcrisa din CF 30223/Ciocanesti, inscrisa prin incheierea nr. 1053 din 23/02/2010;	

C. Partea III. SARCINI .

Inscrieri privind dezmembramintele dreptului de proprietate, drepturi reale de garanţie şi sarcini	Referinţe
NU SUNT	

Document care conține date cu caracter personal, protejat de prevederile Regulamentului (UE) nr. 679/2016 și Legii 190/2018

Anexa Nr. 1 La Partea I

Teren

Nr cadastral	Suprafaţa (mp)*	Observaţii / Referinţe
33483	1.101	parte din pf 795, 1032/9

* Suprafaţa este determinată in planul de proiecţie Stereo 70.

DETALII LINIARE IMOBIL

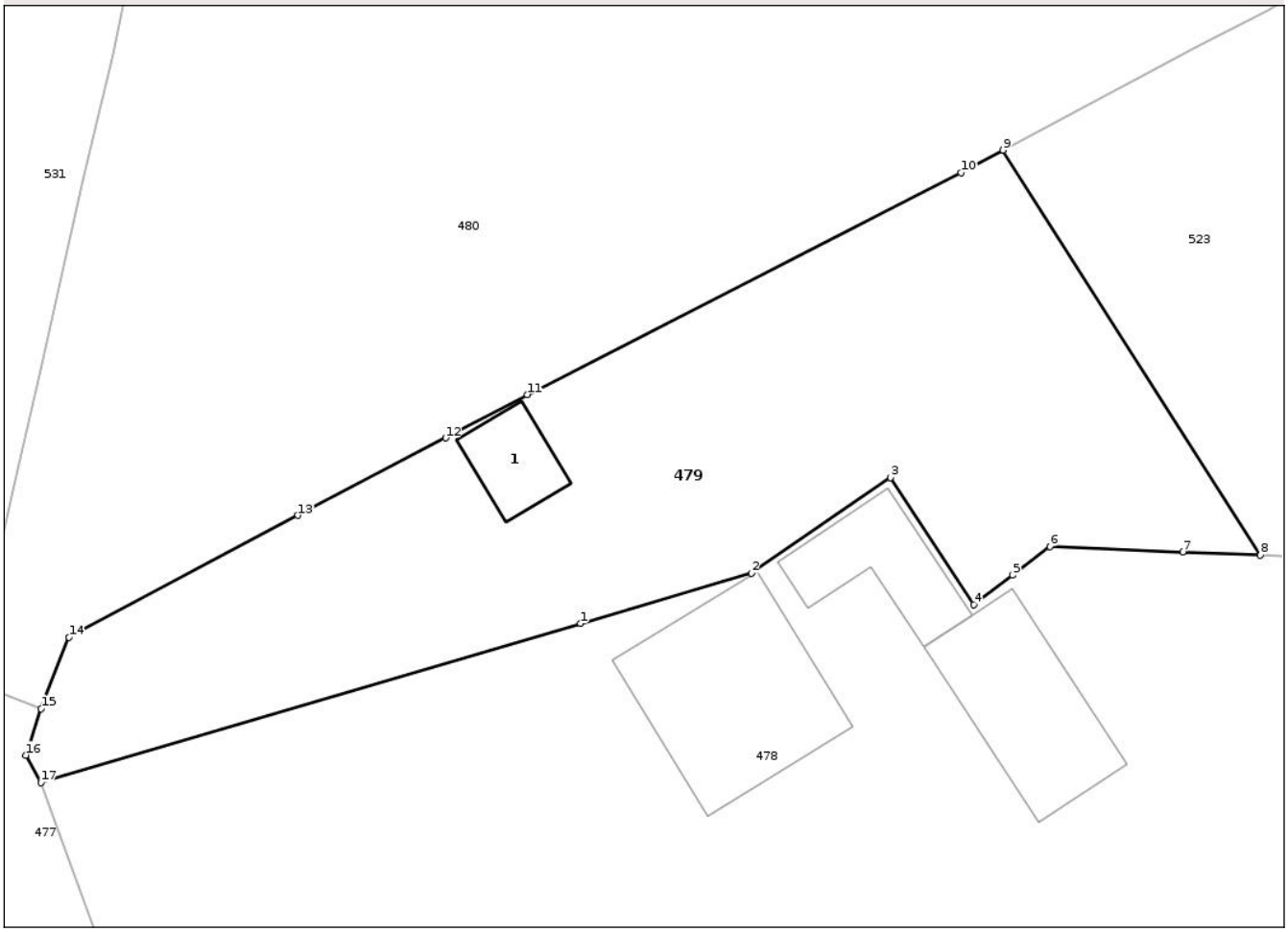

Date referitoare la teren

Crt	Categorie folosință	Intra vilan	Suprafaţa (mp)	Tarla	Parcelă	Nr. topo	Observaţii / Referinţe
1	curti constructii	DA	376	-	-	-	
2	faneata	DA	725	-	-	-	

Date referitoare la construcţii

Crt	Număr	Destinaţie construcţie	Supraf. (mp)	Situaţie juridică	Observaţii / Referinţe
A1.1	33483-C1	constructii anexa	28	Cu acte	Nr. niveluri:1; S. construita la sol:28 mp; anexa

Lungime Segmente
1) Valorile lungimilor segmentelor sunt obţinute din proiecţie în plan.

Punct început	X / Y	Punct sfârşit	X / Y	Lungime segment (** (m)
1	517.999,119 667.541,041	2	518.009,755 667.544,176	11.088
2	518.009,755 667.544,176	3	518.018,424 667.550,114	10.508
3	518.018,424 667.550,114	4	518.023,62 667.542,22	9.451

Document care conține date cu caracter personal, protejat de prevederile Regulamentului (UE) nr. 679/2016 și Legii 190/2018

Punct început	X / Y	Punct sfârşit	X / Y	Lungime segment (** (m)
4	518.023,62 667.542,22	5	518.026,017 667.544,052	3.017
5	518.026,017 667.544,052	6	518.028,34 667.545,829	2.925
6	518.028,34 667.545,829	7	518.036,613 667.545,497	8.28
7	518.036,613 667.545,497	8	518.041,435 667.545,304	4.826
8	518.041,435 667.545,304	9	518.025,427 667.570,472	29.828
9	518.025,427 667.570,472	10	518.022,814 667.569,088	2.957
10	518.022,814 667.569,088	11	517.995,796 667.555,272	30.346
11	517.995,796 667.555,272	12	517.990,715 667.552,578	5.751
12	517.990,715 667.552,578	13	517.981,525 667.547,766	10.374
13	517.981,525 667.547,766	14	517.967,275 667.540,19	16.139
14	517.967,275 667.540,19	15	517.965,538 667.535,741	4.776
15	517.965,538 667.535,741	16	517.964,592 667.532,846	3.046
16	517.964,592 667.532,846	17	517.965,531 667.531,141	1.946
17	517.965,531 667.531,141	1	517.999,119 667.541,041	35.017

** Lungimile segmentelor sunt determinate în planul de proiecţie Stereo 70 şi sunt rotunjite la 1 milimetru.
*** Distanţa dintre puncte este formată din segmente cumulate ce sunt mai mici decât valoarea 1 milimetru.

Document care conține date cu caracter personal, protejat de prevederile Regulamentului (UE) nr. 679/2016 și Legii 190/2018

DATE DESPRE IMOBILUL NR. 480

Oficiul de Cadastru şi Publicitate Imobiliară SUCEAVA
Biroul de Cadastru şi Publicitate Imobiliară Vatra Dornei

A. Partea I. Descrierea imobilului

TEREN Intravilan

Adresa: Loc. Botos, Str Orata, Nr. 6, Jud. Suceava

Nr. Crt	Nr cadastral Nr. topografic	Suprafaţa* (mp)	Observaţii / Referinţe
A1		6.718	Sector cadastral:11 Teren imprejmuit; parte din pf 795, 1032/9

Construcţii

Crt	Nr cadastral Nr. topografic	Adresa	Observaţii / Referinţe
A1.1		Loc. Botos, Str Orata, Nr. 6, Jud. Suceava	Nr. niveluri:1; S. construita la sol:70 mp; locuinta
A1.2		Loc. Botos, Str Orata, Nr. 6, Jud. Suceava	Nr. niveluri:1; S. construita la sol:28 mp; anexa
A1.3		Loc. Botos, Str Orata, Nr. 6, Jud. Suceava	Nr. niveluri:1; S. construita la sol:56 mp; anexa

B. Partea II. Proprietari şi acte

Inscrieri privitoare la dreptul de proprietate şi alte drepturi reale		Referinţe
480 / 28/05/2025		
Act Normativ nr. 7, din 13/03/1996 emis de Parlamentul României;		
B1	Inscrierea posesiei, drept de PROPRIETATE, dobandit prin Constituire, cota actuala 1/1	A1
	1) **NEIDENTIFICAT NEIDENTIFICAT**	
Act Administrativ nr. 385, din 27/01/2025 emis de Primaria Comunei Ciocanesti;		
B2	Se noteaza posesia faptica in favoarea lui	A1
	1) **GIOSAN TRAIAN-CATALIN**	
Act Administrativ nr. 1820, din 26/05/2025 emis de Primaria Comunei Ciocanesti;		
B3	Intabulare, drept de PROPRIETATE, dobandit prin Construire, cota actuala 1/1	A1.1, A1.2, A1.3
	1) **GIOSAN TRAIAN-CATALIN**	

C. Partea III. SARCINI .

Inscrieri privind dezmembramintele dreptului de proprietate, drepturi reale de garanţie şi sarcini	Referinţe
NU SUNT	

Document care conține date cu caracter personal, protejat de prevederile Regulamentului (UE) nr. 679/2016 și Legii 190/2018

Anexa Nr. 1 La Partea I

Teren

Nr cadastral	Suprafaţa (mp)*	Observaţii / Referinţe
	6.718	parte din pf 795, 1032/9

* Suprafaţa este determinată in planul de proiecţie Stereo 70.

DETALII LINIARE IMOBIL

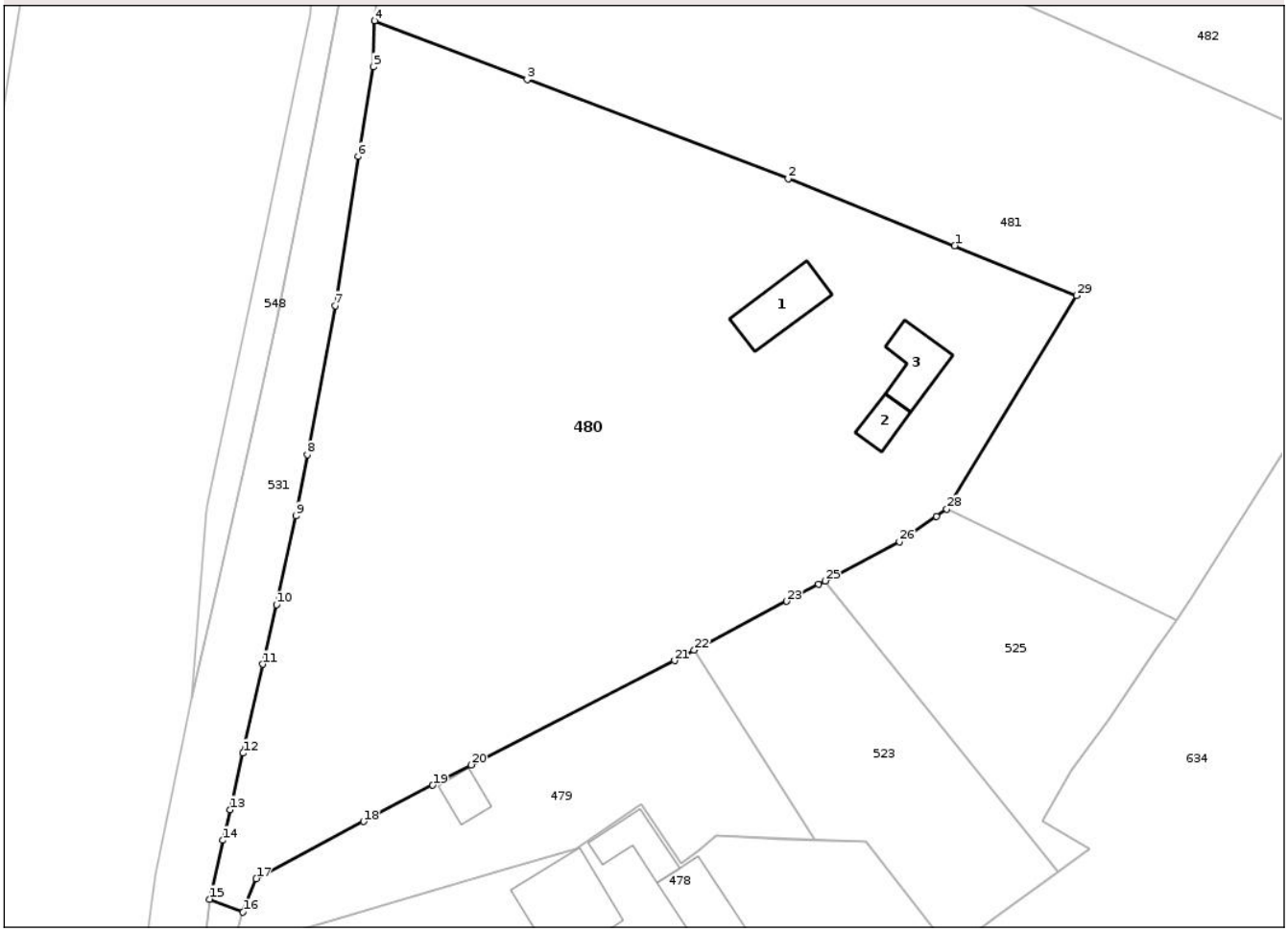

Date referitoare la teren

Crt	Categorie folosință	Intra vilan	Suprafaţa (mp)	Tarla	Parcelă	Nr. topo	Observaţii / Referinţe
1	curti constructii	DA	843	-	-	-	
2	faneata	DA	5.875	-	-	-	

Date referitoare la construcţii

Crt	Număr	Destinaţie construcţie	Supraf. (mp)	Situaţie juridică	Observaţii / Referinţe
A1.1		constructii de locuinte	70	Cu acte	Nr. niveluri:1; S. construita la sol:70 mp; locuinta
A1.2		constructii anexa	28	Cu acte	Nr. niveluri:1; S. construita la sol:28 mp; anexa
A1.3		constructii anexa	56	Cu acte	Nr. niveluri:1; S. construita la sol:56 mp; anexa

Lungime Segmente

1) Valorile lungimilor segmentelor sunt obţinute din proiecţie în plan.

Punct început	X / Y	Punct sfârşit	X / Y	Lungime segment (** (m)
1	518.059,979 667.624,105	2	518.037,872 667.632,971	23.819

Punct început	X / Y	Punct sfârşit	X / Y	Lungime segment (** (m)
2	518.037,872 667.632,971	3	518.003,228 667.646,115	37.054

Document care conține date cu caracter personal, protejat de prevederile Regulamentului (UE) nr. 679/2016 și Legii 190/2018

Punct început	X / Y	Punct sfârşit	X / Y	Lungime segment (** (m)
3	518.003,228 667.646,115	4	517.983,014 667.653,924	21.67
5	517.982,829 667.647,782	6	517.980,806 667.635,908	12.045
7	517.977,744 667.616,149	8	517.974,053 667.596,386	20.105
9	517.972,563 667.588,275	10	517.969,992 667.576,49	12.062
11	517.968,152 667.568,609	12	517.965,52 667.556,819	12.08
13	517.963,8 667.549,321	14	517.962,872 667.545,275	4.151
15	517.961,084 667.537,477	16	517.965,538 667.535,741	4.78
17	517.967,275 667.540,19	18	517.981,525 667.547,766	16.139
19	517.990,715 667.552,578	20	517.995,796 667.555,272	5.751
21	518.022,814 667.569,088	22	518.025,427 667.570,472	2.957
23	518.037,686 667.576,964	24	518.041,914 667.579,198	4.782
25	518.042,806 667.579,67	26	518.052,648 667.584,87	11.131
27	518.057,54 667.588,232	28	518.058,937 667.589,192	1.695
29	518.076,162 667.617,494	1	518.059,979 667.624,105	17.481

Punct început	X / Y	Punct sfârşit	X / Y	Lungime segment (** (m)
4	517.983,014 667.653,924	5	517.982,829 667.647,782	6.145
6	517.980,806 667.635,908	7	517.977,744 667.616,149	19.995
8	517.974,053 667.596,386	9	517.972,563 667.588,275	8.247
10	517.969,992 667.576,49	11	517.968,152 667.568,609	8.093
12	517.965,52 667.556,819	13	517.963,8 667.549,321	7.693
14	517.962,872 667.545,275	15	517.961,084 667.537,477	8.0
16	517.965,538 667.535,741	17	517.967,275 667.540,19	4.776
18	517.981,525 667.547,766	19	517.990,715 667.552,578	10.374
20	517.995,796 667.555,272	21	518.022,814 667.569,088	30.346
22	518.025,427 667.570,472	23	518.037,686 667.576,964	13.872
24	518.041,914 667.579,198	25	518.042,806 667.579,67	1.009
26	518.052,648 667.584,87	27	518.057,54 667.588,232	5.936
28	518.058,937 667.589,192	29	518.076,162 667.617,494	33.132

** Lungimile segmentelor sunt determinate în planul de proiecţie Stereo 70 şi sunt rotunjite la 1 milimetru.
*** Distanţa dintre puncte este formată din segmente cumulate ce sunt mai mici decât valoarea 1 milimetru.

Document care conține date cu caracter personal, protejat de prevederile Regulamentului (UE) nr. 679/2016 și Legii 190/2018

DATE DESPRE IMOBILUL NR. 481

Oficiul de Cadastru şi Publicitate Imobiliară SUCEAVA
Biroul de Cadastru şi Publicitate Imobiliară Vatra Dornei

A. Partea I. Descrierea imobilului

TEREN Intravilan

Adresa: Loc. Botos, Jud. Suceava

Nr. Crt	Nr cadastral Nr. topografic	Suprafaţa* (mp)	Observaţii / Referinţe
A1	30224	Din acte: 0 Masurata: 6.000	Sector cadastral:11 Teren imprejmuit;

B. Partea II. Proprietari şi acte

Inscrieri privitoare la dreptul de proprietate şi alte drepturi reale		Referinţe
1053 / 23/02/2010		
Act Notarial nr. 237, din 22/02/2010 emis de BNP NICOLAI ROTARU;		
B1	Se infiinteaza cartea funciara 30224 a imobilului cu numarul cadastral 30224/Ciocanesti, rezultat din dezmembrarea imobilului cu numarul cadastral 30218 inscris in cartea funciara 30218;	A1
14596 / 17/04/2025		
Act Notarial nr. 649, din 14/04/2025 emis de REY OLTICA-VERONICA;		
B4	Intabulare, drept de PROPRIETATEbun propriu cu titlu de cumparare, dobandit prin Conventie, cota actuala 1/1, cota initiala 1/1	A1
	1) **GIOSAN TRAIAN-CĂTĂLIN**	

C. Partea III. SARCINI .

Inscrieri privind dezmembramintele dreptului de proprietate, drepturi reale de garanţie şi sarcini	Referinţe
NU SUNT	

Document care conține date cu caracter personal, protejat de prevederile Regulamentului (UE) nr. 679/2016 și Legii 190/2018

Anexa Nr. 1 La Partea I

Teren

Nr cadastral	Suprafaţa (mp)*	Observaţii / Referinţe
30224	Din acte: 0 Masurata: 6.000	

* Suprafaţa este determinată in planul de proiecţie Stereo 70.

DETALII LINIARE IMOBIL

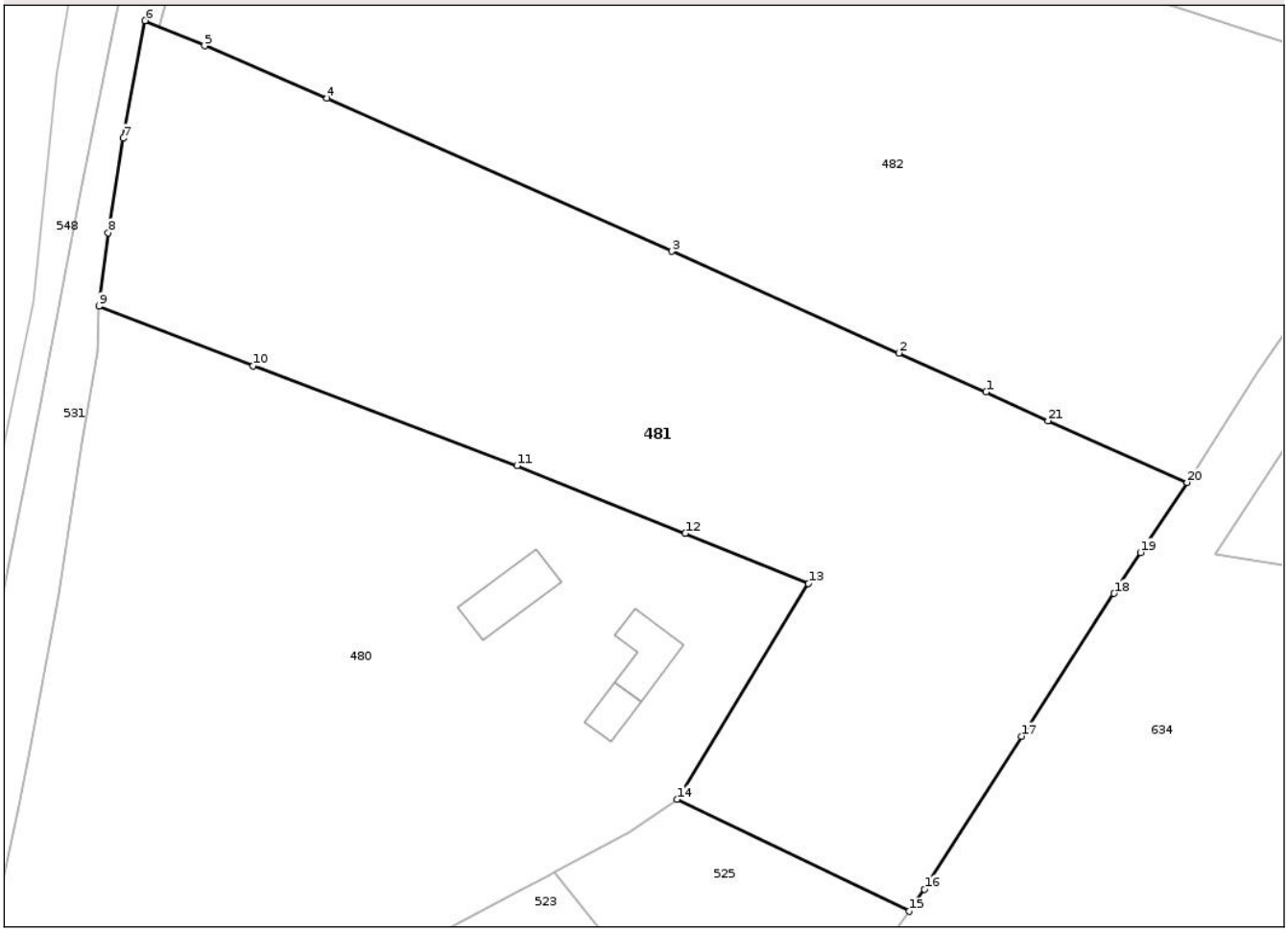

Date referitoare la teren

Crt	Categorie folosință	Intra vilan	Suprafaţa (mp)	Tarla	Parcelă	Nr. topo	Observaţii / Referinţe
1	faneata	DA	6.000	-	-	-	

Lungime Segmente

1) Valorile lungimilor segmentelor sunt obţinute din proiecţie în plan.

Punct început	X / Y	Punct sfârşit	X / Y	Lungime segment (** (m)
1	518.099,449 667.642,657	2	518.088,0 667.647,775	12.541
3	518.058,202 667.661,117	4	518.012,945 667.681,214	49.519
5	517.996,861 667.688,104	6	517.989,035 667.691,398	8.491
7	517.986,193 667.675,969	8	517.984,223 667.663,565	12.559
9	517.983,014 667.653,924	10	518.003,228 667.646,115	21.67

Punct început	X / Y	Punct sfârşit	X / Y	Lungime segment (** (m)
2	518.088,0 667.647,775	3	518.058,202 667.661,117	32.649
4	518.012,945 667.681,214	5	517.996,861 667.688,104	17.498
6	517.989,035 667.691,398	7	517.986,193 667.675,969	15.689
8	517.984,223 667.663,565	9	517.983,014 667.653,924	9.717
10	518.003,228 667.646,115	11	518.037,872 667.632,971	37.054

Document care conține date cu caracter personal, protejat de prevederile Regulamentului (UE) nr. 679/2016 și Legii 190/2018

Punct început	X / Y	Punct sfârşit	X / Y	Lungime segment (** (m)
11	518.037,872 667.632,971	12	518.059,979 667.624,105	23.819
13	518.076,162 667.617,494	14	518.058,937 667.589,192	33.132
15	518.089,399 667.574,49	16	518.091,379 667.577,401	3.521
17	518.104,088 667.597,458	18	518.116,283 667.616,214	22.372
19	518.119,736 667.621,59	20	518.125,849 667.630,789	11.045
21	518.107,617 667.638,888	1	518.099,449 667.642,657	8.996

Punct început	X / Y	Punct sfârşit	X / Y	Lungime segment (** (m)
12	518.059,979 667.624,105	13	518.076,162 667.617,494	17.481
14	518.058,937 667.589,192	15	518.089,399 667.574,49	33.824
16	518.091,379 667.577,401	17	518.104,088 667.597,458	23.745
18	518.116,283 667.616,214	19	518.119,736 667.621,59	6.389
20	518.125,849 667.630,789	21	518.107,617 667.638,888	19.95

**** Lungimile segmentelor sunt determinate în planul de proiecţie Stereo 70 şi sunt rotunjite la 1 milimetru.**
***** Distanţa dintre puncte este formată din segmente cumulate ce sunt mai mici decât valoarea 1 milimetru.**

Document care conține date cu caracter personal, protejat de prevederile Regulamentului (UE) nr. 679/2016 și Legii 190/2018

DATE DESPRE IMOBILUL NR. 482

Oficiul de Cadastru şi Publicitate Imobiliară SUCEAVA
Biroul de Cadastru şi Publicitate Imobiliară Vatra Dornei

A. Partea I. Descrierea imobilului

TEREN Intravilan

Adresa: Loc. Botos, Str Orata, Jud. Suceava

Nr. Crt	Nr cadastral Nr. topografic	Suprafaţa* (mp)	Observaţii / Referinţe
A1		7.978	Sector cadastral:11 Teren imprejmuit; parte din pf 795, 1032/9

Construcţii

Crt	Nr cadastral Nr. topografic	Adresa	Observaţii / Referinţe
A1.1		Loc. Botos, Str Orata, Jud. Suceava	Nr. niveluri:1; S. construita la sol:17 mp; fanar

B. Partea II. Proprietari şi acte

Inscrieri privitoare la dreptul de proprietate şi alte drepturi reale		Referinţe
482 / 28/05/2025		
Act Normativ nr. 7, din 13/03/1996 emis de Parlamentul României;		
B1	Inscrierea posesiei, drept de PROPRIETATE, dobandit prin Constituire, cota actuala 1/1	A1
	1) **NEIDENTIFICAT NEIDENTIFICAT**	
Act Administrativ nr. 386, din 27/01/2025 emis de Primaria Comunei Ciocanesti;		
B2	Se noteaza posesia faptica in favoarea lui	A1
	1) **GERVAN DUMITRU**	
Act Administrativ nr. 1820, din 26/05/2025 emis de Primaria Comunei Ciocanesti;		
B3	Intabulare, drept de PROPRIETATE, dobandit prin Construire, cota actuala 1/1	A1.1
	1) **GERVAN DUMITRU**	

C. Partea III. SARCINI .

Inscrieri privind dezmembramintele dreptului de proprietate, drepturi reale de garanţie şi sarcini	Referinţe
NU SUNT	

Document care conține date cu caracter personal, protejat de prevederile Regulamentului (UE) nr. 679/2016 și Legii 190/2018

Anexa Nr. 1 La Partea I

Teren

Nr cadastral	Suprafaţa (mp)*	Observaţii / Referinţe
	7.978	parte din pf 795, 1032/9

* Suprafaţa este determinată in planul de proiecţie Stereo 70.

DETALII LINIARE IMOBIL

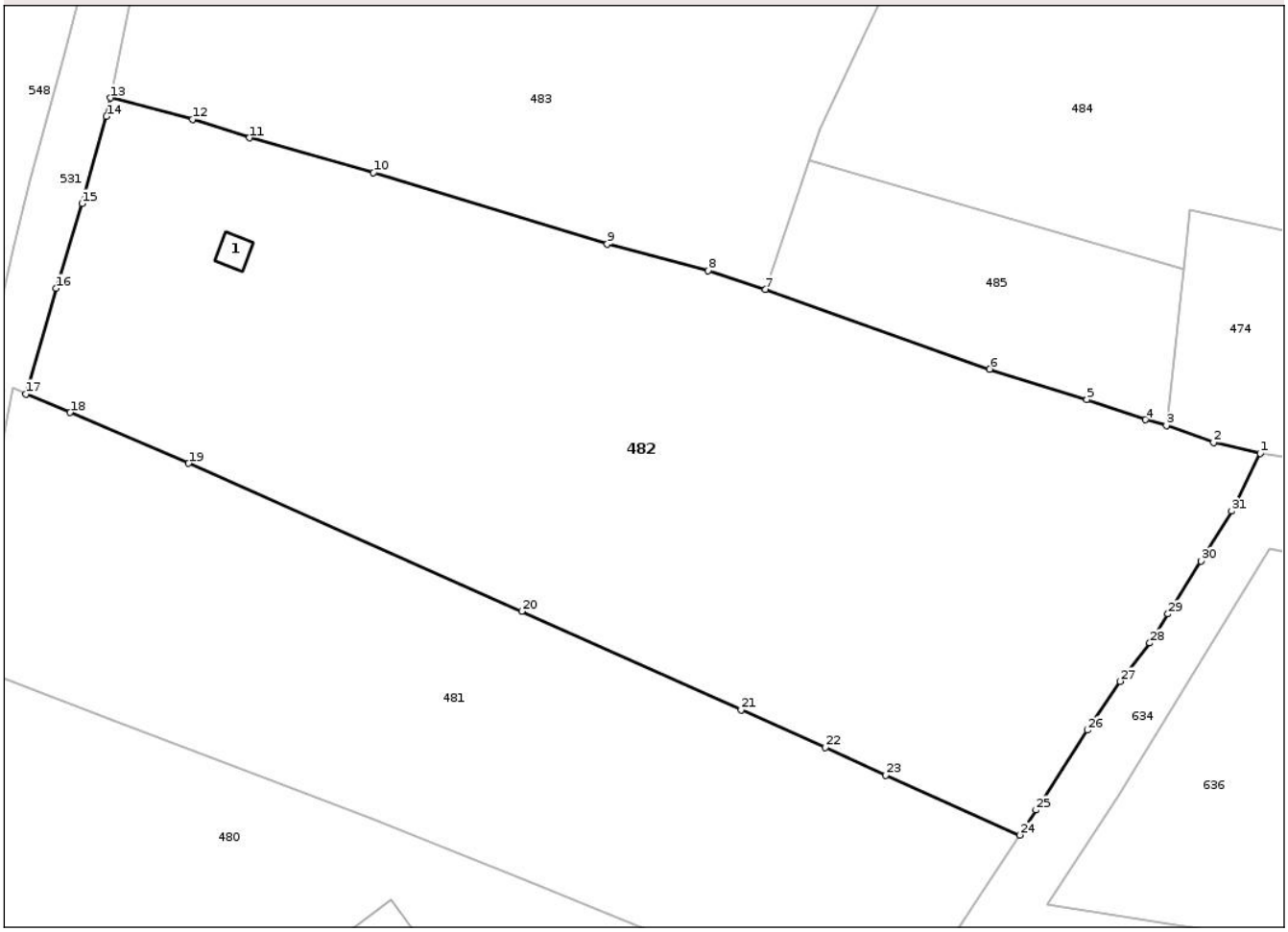

Date referitoare la teren

Crt	Categorie folosință	Intra vilan	Suprafaţa (mp)	Tarla	Parcelă	Nr. topo	Observaţii / Referinţe
1	faneata	DA	7.978	-	-	-	

Date referitoare la construcţii

Crt	Număr	Destinaţie construcţie	Supraf. (mp)	Situaţie juridică	Observaţii / Referinţe
A1.1		constructii anexa	17	Cu acte	Nr. niveluri:1; S. construita la sol:17 mp; fanar

Lungime Segmente

1) Valorile lungimilor segmentelor sunt obţinute din proiecţie în plan.

Punct început	X / Y	Punct sfârşit	X / Y	Lungime segment (** (m)
1	518.158,512 667.682,565	2	518.152,18 667.684,058	6.506
3	518.145,762 667.686,313	4	518.142,935 667.687,118	2.939
5	518.134,965 667.689,827	6	518.121,749 667.693,971	13.85
7	518.091,312 667.704,804	8	518.083,525 667.707,332	8.187

Punct început	X / Y	Punct sfârşit	X / Y	Lungime segment (** (m)
2	518.152,18 667.684,058	3	518.145,762 667.686,313	6.803
4	518.142,935 667.687,118	5	518.134,965 667.689,827	8.418
6	518.121,749 667.693,971	7	518.091,312 667.704,804	32.307
8	518.083,525 667.707,332	9	518.069,82 667.710,967	14.179

Document care conține date cu caracter personal, protejat de prevederile Regulamentului (UE) nr. 679/2016 și Legii 190/2018

Punct început	X / Y	Punct sfârşit	X / Y	Lungime segment (** (m)
9	518.069,82 667.710,967	10	518.038,087 667.720,64	33.175
11	518.021,237 667.725,359	12	518.013,517 667.727,887	8.123
13	518.002,346 667.730,772	14	518.001,816 667.728,26	2.567
15	517.998,498 667.716,438	16	517.994,992 667.704,939	12.022
17	517.990,865 667.690,628	18	517.996,861 667.688,104	6.506
19	518.012,945 667.681,214	20	518.058,202 667.661,117	49.519
21	518.088,0 667.647,775	22	518.099,449 667.642,657	12.541
23	518.107,617 667.638,888	24	518.125,849 667.630,789	19.95
25	518.128,04 667.634,163	26	518.135,005 667.645,012	12.892
27	518.139,496 667.651,629	28	518.143,514 667.656,83	6.572
29	518.145,985 667.660,762	30	518.150,444 667.667,927	8.439
31	518.154,64 667.674,716	1	518.158,512 667.682,565	8.752

Punct început	X / Y	Punct sfârşit	X / Y	Lungime segment (** (m)
10	518.038,087 667.720,64	11	518.021,237 667.725,359	17.498
12	518.013,517 667.727,887	13	518.002,346 667.730,772	11.538
14	518.001,816 667.728,26	15	517.998,498 667.716,438	12.279
16	517.994,992 667.704,939	17	517.990,865 667.690,628	14.894
18	517.996,861 667.688,104	19	518.012,945 667.681,214	17.498
20	518.058,202 667.661,117	21	518.088,0 667.647,775	32.649
22	518.099,449 667.642,657	23	518.107,617 667.638,888	8.996
24	518.125,849 667.630,789	25	518.128,04 667.634,163	4.023
26	518.135,005 667.645,012	27	518.139,496 667.651,629	7.997
28	518.143,514 667.656,83	29	518.145,985 667.660,762	4.644
30	518.150,444 667.667,927	31	518.154,64 667.674,716	7.981

** Lungimile segmentelor sunt determinate în planul de proiecţie Stereo 70 şi sunt rotunjite la 1 milimetru.
*** Distanţa dintre puncte este formată din segmente cumulate ce sunt mai mici decât valoarea 1 milimetru.

Document care conține date cu caracter personal, protejat de prevederile Regulamentului (UE) nr. 679/2016 și Legii 190/2018

DATE DESPRE IMOBILUL NR. 483

Oficiul de Cadastru şi Publicitate Imobiliară SUCEAVA
Biroul de Cadastru şi Publicitate Imobiliară Vatra Dornei

A. Partea I. Descrierea imobilului

TEREN Intravilan

Adresa: Loc. Botos, Jud. Suceava

Nr. Crt	Nr cadastral Nr. topografic	Suprafaţa* (mp)	Observaţii / Referinţe
A1		7.992	Sector cadastral:11 Teren imprejmuit; parte din pf 1032/19, 1032/20, 132/10

Construcţii

Crt	Nr cadastral Nr. topografic	Adresa	Observaţii / Referinţe
A1.1		Loc. Botos, Jud. Suceava	Nr. niveluri:1; S. construita la sol:14 mp; fanar
A1.2		Loc. Botos, Jud. Suceava	Nr. niveluri:1; S. construita la sol:32 mp; fanar

B. Partea II. Proprietari şi acte

Inscrieri privitoare la dreptul de proprietate şi alte drepturi reale		Referinţe
483 / 28/05/2025		
Act Normativ nr. 7, din 13/03/1996 emis de Parlamentul României;		
B1	Inscrierea posesiei, drept de PROPRIETATE, dobandit prin Constituire, cota actuala 1/1	A1
	1) **NEIDENTIFICAT NEIDENTIFICAT**	
Act Administrativ nr. 387, din 27/01/2025 emis de Primaria Comunei Ciocanesti;		
B2	Se noteaza posesia faptica in favoarea lui	A1
	1) **HIRCEAG TOADER-IONICA**	
Act Administrativ nr. 1820, din 26/05/2025 emis de Primaria Comunei Ciocanesti;		
B3	Intabulare, drept de PROPRIETATE, dobandit prin Construire, cota actuala 1/1	A1.1, A1.2
	1) **HIRCEAG TOADER-IONICA**	

C. Partea III. SARCINI .

Inscrieri privind dezmembramintele dreptului de proprietate, drepturi reale de garanţie şi sarcini	Referinţe
NU SUNT	

Document care conține date cu caracter personal, protejat de prevederile Regulamentului (UE) nr. 679/2016 și Legii 190/2018

Anexa Nr. 1 La Partea I

Teren

Nr cadastral	Suprafaţa (mp)*	Observaţii / Referinţe
	7.992	parte din pf 1032/19, 1032/20, 132/10

* Suprafaţa este determinată in planul de proiecţie Stereo 70.

DETALII LINIARE IMOBIL

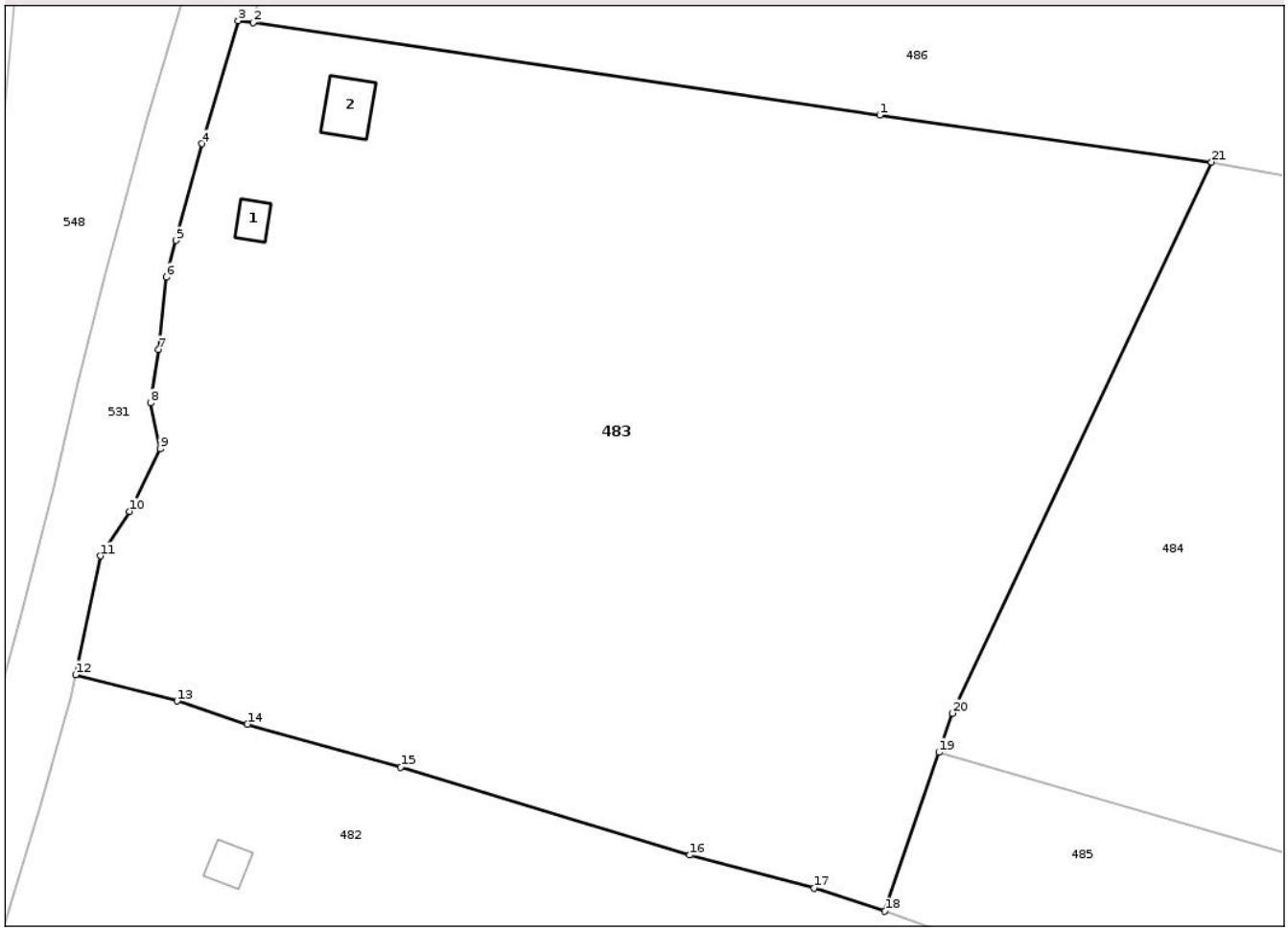

Date referitoare la teren

Crt	Categorie folosință	Intra vilan	Suprafaţa (mp)	Tarla	Parcelă	Nr. topo	Observaţii / Referinţe
1	faneata	DA	7.992	-	-	-	

Date referitoare la construcţii

Crt	Număr	Destinaţie construcţie	Supraf. (mp)	Situaţie juridică	Observaţii / Referinţe
A1.1		constructii anexa	14	Cu acte	Nr. niveluri:1; S. construita la sol:14 mp; fanar
A1.2		constructii anexa	32	Cu acte	Nr. niveluri:1; S. construita la sol:32 mp; fanar

Lungime Segmente

1) Valorile lungimilor segmentelor sunt obţinute din proiecţie în plan.

Punct început	X / Y	Punct sfârşit	X / Y	Lungime segment (** (m)
1	518.090,738 667.792,227	2	518.021,858 667.802,383	69.625
3	518.020,222 667.802,601	4	518.016,207 667.789,097	14.088
5	518.013,408 667.778,477	6	518.012,337 667.774,416	4.2

Punct început	X / Y	Punct sfârşit	X / Y	Lungime segment (** (m)
2	518.021,858 667.802,383	3	518.020,222 667.802,601	1.65
4	518.016,207 667.789,097	5	518.013,408 667.778,477	10.983
6	518.012,337 667.774,416	7	518.011,48 667.766,481	7.981

Document care conține date cu caracter personal, protejat de prevederile Regulamentului (UE) nr. 679/2016 și Legii 190/2018

Punct început	X / Y	Punct sfârşit	X / Y	Lungime segment (** (m)
7	518.011,48 667.766,481	8	518.010,568 667.760,611	5.94
9	518.011,638 667.755,583	10	518.008,293 667.748,707	7.646
11	518.005,1 667.743,826	12	518.002,346 667.730,772	13.341
13	518.013,517 667.727,887	14	518.021,237 667.725,359	8.123
15	518.038,087 667.720,64	16	518.069,82 667.710,967	33.175
17	518.083,525 667.707,332	18	518.091,312 667.704,804	8.187
19	518.097,251 667.722,244	20	518.098,717 667.726,547	4.546
21	518.127,204 667.787,078	1	518.090,738 667.792,227	36.828

Punct început	X / Y	Punct sfârşit	X / Y	Lungime segment (** (m)
8	518.010,568 667.760,611	9	518.011,638 667.755,583	5.141
10	518.008,293 667.748,707	11	518.005,1 667.743,826	5.833
12	518.002,346 667.730,772	13	518.013,517 667.727,887	11.538
14	518.021,237 667.725,359	15	518.038,087 667.720,64	17.498
16	518.069,82 667.710,967	17	518.083,525 667.707,332	14.179
18	518.091,312 667.704,804	19	518.097,251 667.722,244	18.423
20	518.098,717 667.726,547	21	518.127,204 667.787,078	66.899

** Lungimile segmentelor sunt determinate în planul de proiecţie Stereo 70 şi sunt rotunjite la 1 milimetru.
*** Distanţa dintre puncte este formată din segmente cumulate ce sunt mai mici decât valoarea 1 milimetru.

Document care conține date cu caracter personal, protejat de prevederile Regulamentului (UE) nr. 679/2016 și Legii 190/2018

DATE DESPRE IMOBILUL NR. 484

Oficiul de Cadastru şi Publicitate Imobiliară SUCEAVA
Biroul de Cadastru şi Publicitate Imobiliară Vatra Dornei

A. Partea I. Descrierea imobilului

TEREN Intravilan

Adresa: Loc. Botos, Jud. Suceava

Nr. Crt	Nr cadastral Nr. topografic	Suprafaţa* (mp)	Observaţii / Referinţe
A1		4.600	Sector cadastral:11 Teren imprejmuit; parte din pf 1032/19, 1032/20, 1032/28

B. Partea II. Proprietari şi acte

Inscrieri privitoare la dreptul de proprietate şi alte drepturi reale		Referinţe
484 / 28/05/2025		
Act Notarial nr. 56, din 29/04/2014 emis de BNP Rotaru Raul Gabriel;		
B1	Intabulare, drept de PROPRIETATE, dobandit prin Succesiune, cota actuala 1/1	A1
	1) **URS MARILENA** 2) **HERTA GEORGETA**	

C. Partea III. SARCINI .

Inscrieri privind dezmembramintele dreptului de proprietate, drepturi reale de garanţie şi sarcini	Referinţe
NU SUNT	

Anexa Nr. 1 La Partea I

Teren

Nr cadastral	Suprafaţa (mp)*	Observaţii / Referinţe
	4.600	parte din pf 1032/19, 1032/20, 1032/28

* Suprafaţa este determinată in planul de proiecţie Stereo 70.

DETALII LINIARE IMOBIL

Date referitoare la teren

Crt	Categorie folosință	Intra vilan	Suprafaţa (mp)	Tarla	Parcelă	Nr. topo	Observaţii / Referinţe
1	faneata	DA	4.600	-	-	-	loc numit Botosel Orata

Lungime Segmente
1) Valorile lungimilor segmentelor sunt obţinute din proiecţie în plan.

Punct început	X / Y	Punct sfârşit	X / Y	Lungime segment (** (m)
1	518.173,658 667.756,513	2	518.173,257 667.760,157	3.666
2	518.173,257 667.760,157	3	518.170,533 667.768,404	8.685
3	518.170,533 667.768,404	4	518.167,821 667.779,291	11.22
4	518.167,821 667.779,291	5	518.167,279 667.779,395	0.552
5	518.167,279 667.779,395	6	518.127,204 667.787,078	40.805

Document care conține date cu caracter personal, protejat de prevederile Regulamentului (UE) nr. 679/2016 și Legii 190/2018

Punct început	X / Y	Punct sfârşit	X / Y	Lungime segment (** (m)
6	518.127,204 667.787,078	7	518.098,717 667.726,547	66.899
7	518.098,717 667.726,547	8	518.097,251 667.722,244	4.546
8	518.097,251 667.722,244	9	518.148,077 667.707,551	52.907
9	518.148,077 667.707,551	10	518.148,953 667.715,59	8.087
10	518.148,953 667.715,59	11	518.179,761 667.708,676	31.574
11	518.179,761 667.708,676	12	518.182,953 667.708,284	3.216
12	518.182,953 667.708,284	13	518.182,335 667.711,691	3.463
13	518.182,335 667.711,691	14	518.181,585 667.715,826	4.202
14	518.181,585 667.715,826	15	518.180,329 667.721,756	6.062
15	518.180,329 667.721,756	16	518.179,614 667.729,011	7.29
16	518.179,614 667.729,011	17	518.179,119 667.736,288	7.294
17	518.179,119 667.736,288	18	518.177,456 667.745,475	9.336
18	518.177,456 667.745,475	1	518.173,658 667.756,513	11.673

** Lungimile segmentelor sunt determinate în planul de proiecţie Stereo 70 şi sunt rotunjite la 1 milimetru.
*** Distanţa dintre puncte este formată din segmente cumulate ce sunt mai mici decât valoarea 1 milimetru.

Document care conține date cu caracter personal, protejat de prevederile Regulamentului (UE) nr. 679/2016 și Legii 190/2018

DATE DESPRE IMOBILUL NR. 485

Oficiul de Cadastru şi Publicitate Imobiliară SUCEAVA
Biroul de Cadastru şi Publicitate Imobiliară Vatra Dornei

A. Partea I. Descrierea imobilului

TEREN Intravilan

Adresa: Loc. Botos, Jud. Suceava

Nr. Crt	Nr cadastral Nr. topografic	Suprafaţa* (mp)	Observaţii / Referinţe
A1		1.100	Sector cadastral:11 Teren imprejmuit; parte din pf 1032/28

B. Partea II. Proprietari şi acte

Inscrieri privitoare la dreptul de proprietate şi alte drepturi reale		Referinţe
485 / 28/05/2025		
Act Normativ nr. 7, din 13/03/1996 emis de Parlamentul României;		
B1	Inscrierea posesiei, drept de PROPRIETATE, dobandit prin Constituire, cota actuala 1/1	A1
	1) **NEIDENTIFICAT NEIDENTIFICAT**	
Act Administrativ nr. 516, din 30/01/2025 emis de Primaria Comunei Ciocanesti;		
B2	Se noteaza posesia faptica in favoarea lui	A1
	1) **HERTA GEORGETA** 2) **URS MARILENA**	

C. Partea III. SARCINI .

Inscrieri privind dezmembramintele dreptului de proprietate, drepturi reale de garanţie şi sarcini	Referinţe
NU SUNT	

Anexa Nr. 1 La Partea I

Teren

Nr cadastral	Suprafaţa (mp)*	Observaţii / Referinţe
	1.100	parte din pf 1032/28

* Suprafaţa este determinată in planul de proiecţie Stereo 70.

DETALII LINIARE IMOBIL

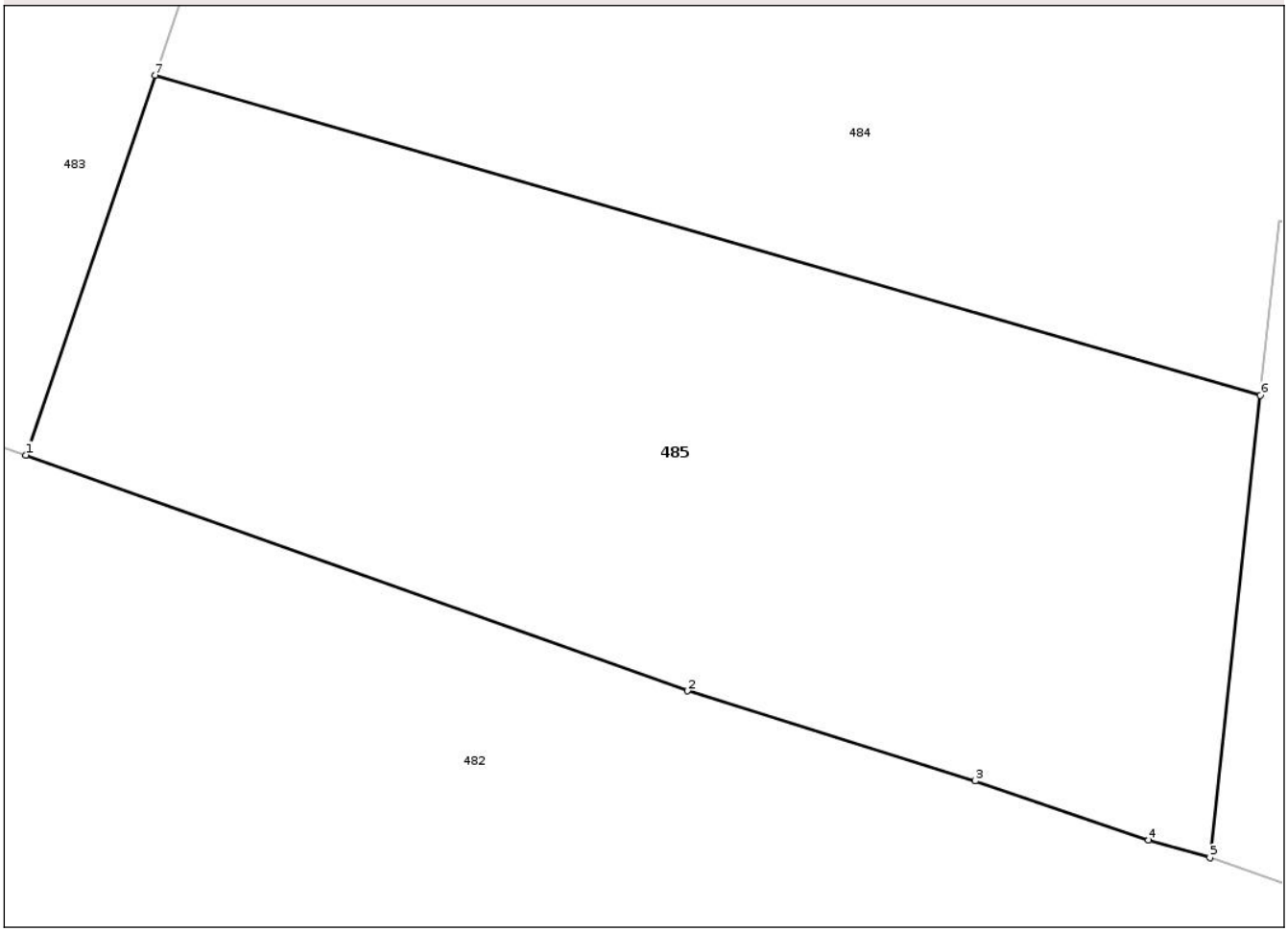

Date referitoare la teren

Crt	Categorie folosință	Intra vilan	Suprafaţa (mp)	Tarla	Parcelă	Nr. topo	Observaţii / Referinţe
1	faneata	DA	1.100	-	-	-	

Lungime Segmente
1) Valorile lungimilor segmentelor sunt obţinute din proiecţie în plan.

Punct început	X / Y	Punct sfârşit	X / Y	Lungime segment (** (m)
1	518.091,312 667.704,804	2	518.121,749 667.693,971	32.307
2	518.121,749 667.693,971	3	518.134,965 667.689,827	13.85
3	518.134,965 667.689,827	4	518.142,935 667.687,118	8.418
4	518.142,935 667.687,118	5	518.145,762 667.686,313	2.939
5	518.145,762 667.686,313	6	518.148,077 667.707,551	21.364

Document care conține date cu caracter personal, protejat de prevederile Regulamentului (UE) nr. 679/2016 și Legii 190/2018

Punct început	X / Y	Punct sfârşit	X / Y	Lungime segment (** (m)
6	518.148,077 667.707,551	7	518.097,251 667.722,244	52.907
7	518.097,251 667.722,244	1	518.091,312 667.704,804	18.423

** Lungimile segmentelor sunt determinate în planul de proiecţie Stereo 70 şi sunt rotunjite la 1 milimetru.
*** Distanţa dintre puncte este formată din segmente cumulate ce sunt mai mici decât valoarea 1 milimetru.

DATE DESPRE IMOBILUL NR. 486

Oficiul de Cadastru şi Publicitate Imobiliară SUCEAVA
Biroul de Cadastru şi Publicitate Imobiliară Vatra Dornei

A. Partea I. Descrierea imobilului

TEREN Intravilan

Adresa: Loc. Botos, Str Orata-Botosel, Nr. 8, Jud. Suceava

Nr. Crt	Nr cadastral Nr. topografic	Suprafaţa* (mp)	Observaţii / Referinţe
A1		6.453	Sector cadastral:11 Teren imprejmuit; parte din pf 304, 1032/19

Construcţii

Crt	Nr cadastral Nr. topografic	Adresa	Observaţii / Referinţe
A1.1		Loc. Botos, Str Orata-Botosel, Nr. 8, Jud. Suceava	Nr. niveluri:1; S. construita la sol:85 mp; locuinta
A1.2		Loc. Botos, Str Orata-Botosel, Nr. 8, Jud. Suceava	Nr. niveluri:1; S. construita la sol:51 mp; anexa
A1.3		Loc. Botos, Str Orata-Botosel, Nr. 8, Jud. Suceava	Nr. niveluri:1; S. construita la sol:72 mp; anexa
A1.4		Loc. Botos, Str Orata-Botosel, Nr. 8, Jud. Suceava	Nr. niveluri:1; S. construita la sol:13 mp; anexa

B. Partea II. Proprietari şi acte

Inscrieri privitoare la dreptul de proprietate şi alte drepturi reale		Referinţe
486 / 28/05/2025		
Act Normativ nr. 7, din 13/03/1996 emis de Parlamentul României;		
B1	Inscrierea posesiei, drept de PROPRIETATE, dobandit prin Constituire, cota actuala 1/1	A1
	1) **NEIDENTIFICAT NEIDENTIFICAT**	
Act Administrativ nr. 517, din 30/01/2025 emis de Primaria Comunei Ciocanesti;		
B2	Se noteaza posesia faptica in favoarea lui	A1
	1) **GERVAN DUMITRU**	
Act Administrativ nr. 1820, din 26/05/2025 emis de Primaria Comunei Ciocanesti;		
B3	Intabulare, drept de PROPRIETATE, dobandit prin Construire, cota actuala 1/1	A1.1, A1.2, A1.3, A1.4
	1) **GERVAN DUMITRU**	

C. Partea III. SARCINI .

Inscrieri privind dezmembramintele dreptului de proprietate, drepturi reale de garanţie şi sarcini	Referinţe
NU SUNT	

Document care conține date cu caracter personal, protejat de prevederile Regulamentului (UE) nr. 679/2016 și Legii 190/2018

Anexa Nr. 1 La Partea I

Teren

Nr cadastral	Suprafaţa (mp)*	Observaţii / Referinţe
	6.453	parte din pf 304, 1032/19

* Suprafaţa este determinată in planul de proiecţie Stereo 70.

DETALII LINIARE IMOBIL

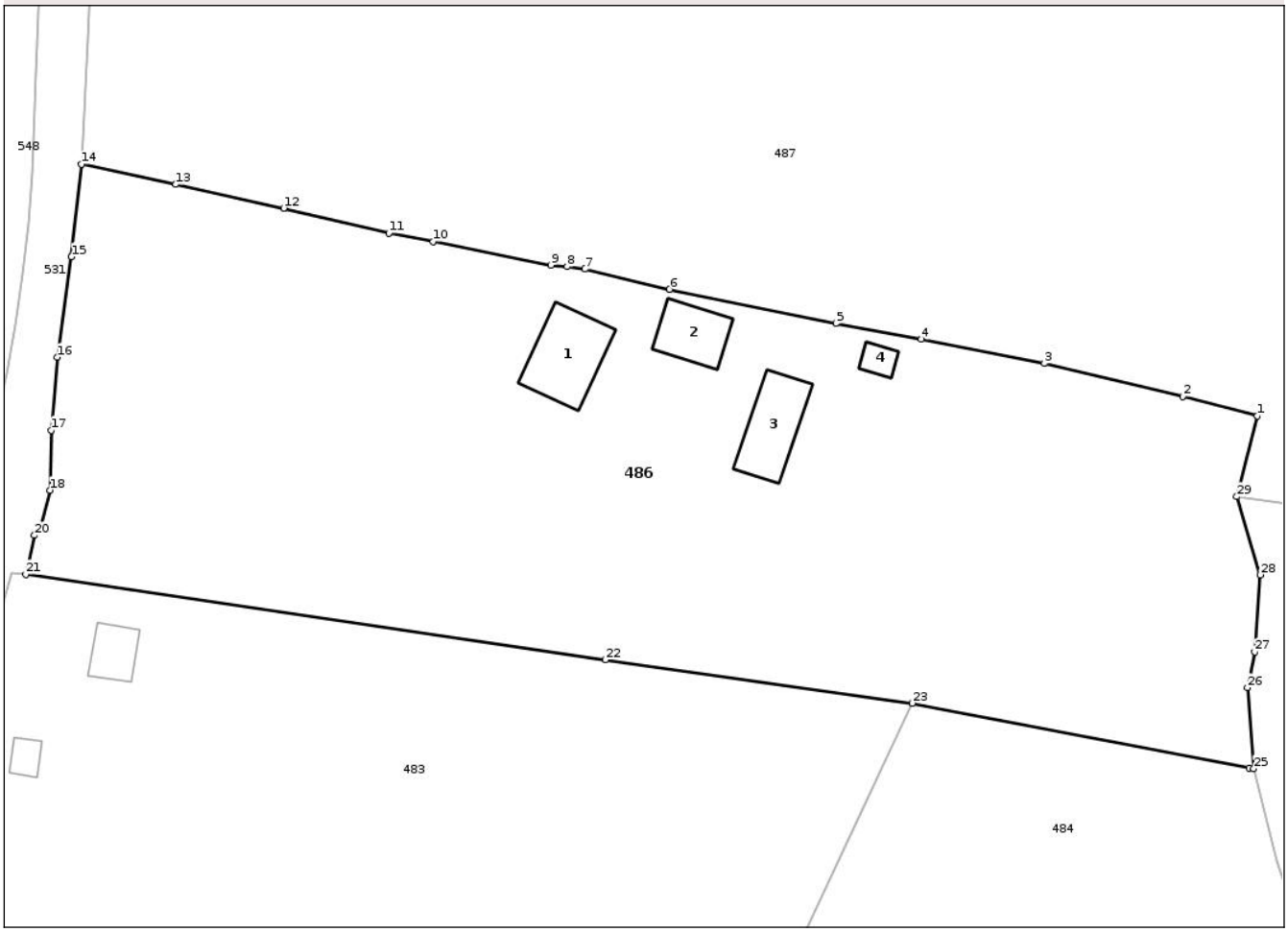

Date referitoare la teren

Crt	Categorie folosință	Intra vilan	Suprafaţa (mp)	Tarla	Parcelă	Nr. topo	Observaţii / Referinţe
1	curti constructii	DA	503	-	-	-	
2	faneata	DA	5.950	-	-	-	

Date referitoare la construcţii

Crt	Număr	Destinaţie construcţie	Supraf. (mp)	Situaţie juridică	Observaţii / Referinţe
A1.1		constructii de locuinte	85	Cu acte	Nr. niveluri:1; S. construita la sol:85 mp; locuinta
A1.2		constructii anexa	51	Cu acte	Nr. niveluri:1; S. construita la sol:51 mp; anexa
A1.3		constructii anexa	72	Cu acte	Nr. niveluri:1; S. construita la sol:72 mp; anexa
A1.4		constructii anexa	13	Cu acte	Nr. niveluri:1; S. construita la sol:13 mp; anexa

Lungime Segmente

1) Valorile lungimilor segmentelor sunt obţinute din proiecţie în plan.

Punct început	X / Y	Punct sfârşit	X / Y	Lungime segment (** (m)
1	518.168,261 667.821,178	2	518.159,378 667.823,514	9.185

Punct început	X / Y	Punct sfârşit	X / Y	Lungime segment (** (m)
2	518.159,378 667.823,514	3	518.142,932 667.827,436	16.907

Document care conține date cu caracter personal, protejat de prevederile Regulamentului (UE) nr. 679/2016 și Legii 190/2018

Punct început	X / Y	Punct sfârşit	X / Y	Lungime segment (** (m)
3	518.142,932 667.827,436	4	518.128,317 667.830,288	14.891
5	518.118,146 667.832,177	6	518.098,388 667.836,238	20.171
7	518.088,279 667.838,624	8	518.086,205 667.838,905	2.093
9	518.084,25 667.839,083	10	518.070,28 667.841,865	14.244
11	518.064,995 667.842,891	12	518.052,499 667.845,866	12.845
13	518.039,676 667.848,689	14	518.028,44 667.851,082	11.488
15	518.027,27 667.840,079	16	518.025,574 667.828,147	12.052
17	518.024,85 667.819,493	18	518.024,718 667.812,373	7.121
19	518.023,654 667.807,974	20	518.022,887 667.807,004	1.237
21	518.021,858 667.802,383	22	518.090,738 667.792,227	69.625
23	518.127,204 667.787,078	24	518.167,279 667.779,395	40.805
25	518.167,821 667.779,291	26	518.167,06 667.788,929	9.668
27	518.167,951 667.793,155	28	518.168,602 667.802,312	9.18
29	518.165,818 667.811,614	1	518.168,261 667.821,178	9.871

Punct început	X / Y	Punct sfârşit	X / Y	Lungime segment (** (m)
4	518.128,317 667.830,288	5	518.118,146 667.832,177	10.345
6	518.098,388 667.836,238	7	518.088,279 667.838,624	10.387
8	518.086,205 667.838,905	9	518.084,25 667.839,083	1.963
10	518.070,28 667.841,865	11	518.064,995 667.842,891	5.384
12	518.052,499 667.845,866	13	518.039,676 667.848,689	13.13
14	518.028,44 667.851,082	15	518.027,27 667.840,079	11.065
16	518.025,574 667.828,147	17	518.024,85 667.819,493	8.684
18	518.024,718 667.812,373	19	518.023,654 667.807,974	4.526
20	518.022,887 667.807,004	21	518.021,858 667.802,383	4.734
22	518.090,738 667.792,227	23	518.127,204 667.787,078	36.828
24	518.167,279 667.779,395	25	518.167,821 667.779,291	0.552
26	518.167,06 667.788,929	27	518.167,951 667.793,155	4.319
28	518.168,602 667.802,312	29	518.165,818 667.811,614	9.71

** Lungimile segmentelor sunt determinate în planul de proiecţie Stereo 70 şi sunt rotunjite la 1 milimetru.
*** Distanţa dintre puncte este formată din segmente cumulate ce sunt mai mici decât valoarea 1 milimetru.

Document care conține date cu caracter personal, protejat de prevederile Regulamentului (UE) nr. 679/2016 și Legii 190/2018

DATE DESPRE IMOBILUL NR. 487

Oficiul de Cadastru şi Publicitate Imobiliară SUCEAVA
Biroul de Cadastru şi Publicitate Imobiliară Vatra Dornei

A. Partea I. Descrierea imobilului

TEREN Necunoscut

Adresa: Loc. Botos, Str Orata - Botosel, Nr. 10, 12, Jud. Suceava

Nr. Crt	Nr cadastral Nr. topografic	Suprafaţa* (mp)	Observaţii / Referinţe
A1	31911	Din acte: 33.878 Masurata: 33.948	Sector cadastral:11 Teren imprejmuit; parte din pf 1032/35, 1032/23/22/36, 1032/22/23/38, 1032/34, 303, 1032/18, 1032/21

Construcţii

Crt	Nr cadastral Nr. topografic	Adresa	Observaţii / Referinţe
A1.1	31911-C1	Loc. Botos, Str Orata - Botosel, Nr. 10, Jud. Suceava	Nr. niveluri:2; S. construita la sol:158 mp; S. construita desfasurata:217 mp; Cladire casa edificata din lemn si BCA in anul 1971, cu regim de inaltime P+M
A1.2	31911-C2	Loc. Botos, Str Orata - Botosel, Nr. 12, Jud. Suceava	Nr. niveluri:2; S. construita la sol:91 mp; S. construita desfasurata:172 mp; Cladire casa edificata din lemn in anul 1980, cu regim de inaltime P+M
A1.3	31911-C3	Loc. Botos, Str Orata - Botosel, Nr. 10, Jud. Suceava	Nr. niveluri:1; S. construita la sol:40 mp; S. construita desfasurata:40 mp; Grajd edificat din lemn in anul 1971, cu regim de inaltime P
A1.4	31911-C4	Loc. Botos, Str Orata - Botosel, Nr. 10, Jud. Suceava	Nr. niveluri:1; S. construita la sol:53 mp; S. construita desfasurata:53 mp; Magazie edificata din lemn in anul 1980, cu regim de inaltime P
A1.5	31911-C5	Loc. Botos, Str Orata - Botosel, Nr. 10, Jud. Suceava	Nr. niveluri:1; S. construita la sol:16 mp; S. construita desfasurata:16 mp; Fanar edificat din lemn in anul 1980, cu regim de inaltime P
A1.6	31911-C6	Loc. Botos, Str Orata - Botosel, Nr. 12, Jud. Suceava	Nr. niveluri:1; S. construita la sol:26 mp; S. construita desfasurata:26 mp; Fanar edificat din lemn in anul 1980, cu regim de inaltime P
A1.7	31911-C7	Loc. Botos, Str Orata - Botosel, Nr. 12, Jud. Suceava	Nr. niveluri:1; S. construita la sol:81 mp; S. construita desfasurata:81 mp; Grajd edificat din lemn in anul 1980, cu regim de inaltime P
A1.8	31911-C8	Loc. Botos, Str Orata - Botosel, Nr. 12, Jud. Suceava	Nr. niveluri:1; S. construita la sol:21 mp; S. construita desfasurata:21 mp; Bucatarie de vara edificata din lemn in anul 1980, cu regim de inaltime P
A1.9	31911-C9	Loc. Botos, Str Orata - Botosel, Nr. 12, Jud. Suceava	Nr. niveluri:1; S. construita la sol:7 mp; S. construita desfasurata:7 mp; Magazie edificata din lemn in anul 1980, cu regim de inaltime P
A1.10		Loc. Botos, Str Orata - Botosel, Nr. 10, 12, Jud. Suceava	Nr. niveluri:1; S. construita la sol:30 mp; anexa

B. Partea II. Proprietari şi acte

Inscrieri privitoare la dreptul de proprietate şi alte drepturi reale		Referinţe
1423 / 09/02/2017		
Act Notarial nr. 3330, din 20/12/1999 emis de BNP NICOLAI ROTARU (act administrativ nr 67 din 08.01.2017, emis de PRIMARIA COMUNEI CIOCANESTI);		
B1	Intabulare, drept de PROPRIETATE, bun comun în devălmășie, dobandit prin Conventie, cota actuala 1/1, cota initiala 1/1	A1, A1.1, A1.2, A1.3, A1.4, A1.5, A1.6, A1.7, A1.8, A1.9
	1) **VARGĂ LEON** 2) **VARGĂ MAGDALENA**	
487 / 28/05/2025		
Act Administrativ nr. 1820, din 26/05/2025 emis de Primaria Comunei Ciocanesti;		
B2	Intabulare, drept de PROPRIETATE, dobandit prin Construire, cota actuala 1/1	A1.10
	1) **VARGĂ MAGDALENA** 2) **VARGĂ LEON**	

C. Partea III. SARCINI .

Inscrieri privind dezmembramintele dreptului de proprietate, drepturi reale de garanţie şi sarcini	Referinţe
NU SUNT	

Document care conține date cu caracter personal, protejat de prevederile Regulamentului (UE) nr. 679/2016 și Legii 190/2018

Anexa Nr. 1 La Partea I

Teren

Nr cadastral	Suprafaţa (mp)*	Observaţii / Referinţe
31911	Din acte: 33.878 Masurata: 33.948	parte din pf 1032/35, 1032/23/22/36, 1032/22/23/38, 1032/34, 303, 1032/18, 1032/21

* Suprafaţa este determinată in planul de proiecţie Stereo 70.

DETALII LINIARE IMOBIL

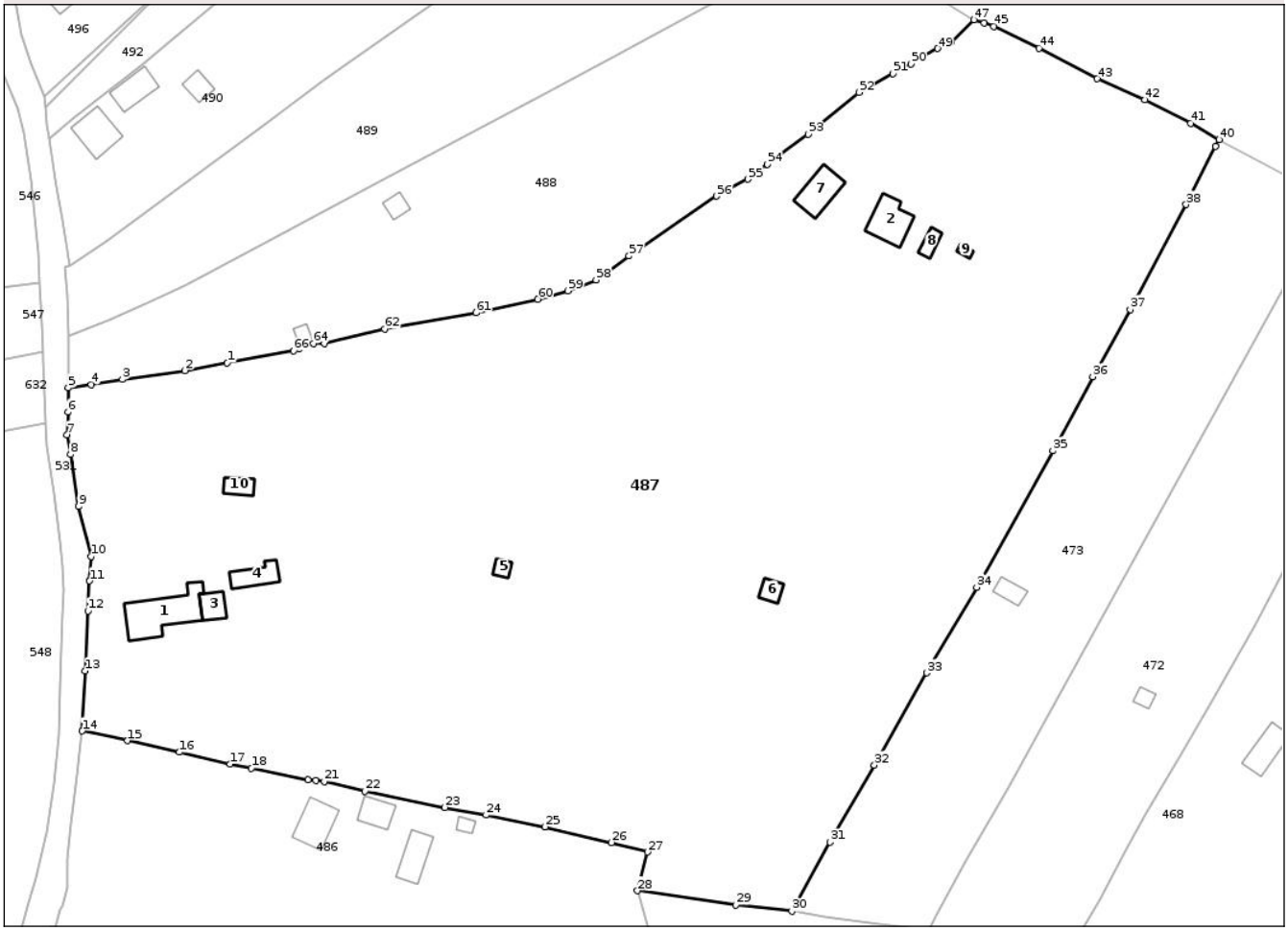

Date referitoare la teren

Crt	Categorie folosinţă	Intra vilan	Suprafaţa (mp)	Tarla	Parcelă	Nr. topo	Observaţii / Referinţe
1	curti constructii	DA	588	-	-	-	Imobil imprejmuit cu gard.
2	curti constructii	DA	829	-	-	-	Imobil imprejmuit cu gard.
3	faneata	DA	32.447	-	-	-	Imobil imprejmuit cu gard.
4	faneata	NU	84	-	-	-	Parcela 4F serveste ca si cale de acces.

Date referitoare la construcţii

Crt	Număr	Destinaţie construcţie	Supraf. (mp)	Situaţie juridică	Observaţii / Referinţe
A1.1	31911-C1	constructii de locuinte	158	Cu acte	Nr. niveluri:2; S. construita la sol:158 mp; S. construita desfasurata:217 mp; Cladire casa edificata din lemn si BCA in anul 1971, cu regim de inaltime P+M
A1.2	31911-C2	constructii de locuinte	91	Cu acte	Nr. niveluri:2; S. construita la sol:91 mp; S. construita desfasurata:172 mp; Cladire casa edificata din lemn in anul 1980, cu regim de inaltime P+M
A1.3	31911-C3	constructii anexa	40	Cu acte	Nr. niveluri:1; S. construita la sol:40 mp; S. construita desfasurata:40 mp; Grajd edificat din lemn in anul 1971, cu regim de inaltime P

Document care conține date cu caracter personal, protejat de prevederile Regulamentului (UE) nr. 679/2016 și Legii 190/2018

Crt	Număr	Destinaţie construcţie	Supraf. (mp)	Situaţie juridică	Observaţii / Referinţe
A1.4	31911-C4	constructii anexa	53	Cu acte	Nr. niveluri:1; S. construita la sol:53 mp; S. construita desfasurata:53 mp; Magazie edificata din lemn in anul 1980, cu regim de inaltime P
A1.5	31911-C5	constructii anexa	16	Cu acte	Nr. niveluri:1; S. construita la sol:16 mp; S. construita desfasurata:16 mp; Fanar edificat din lemn in anul 1980, cu regim de inaltime P
A1.6	31911-C6	constructii anexa	26	Cu acte	Nr. niveluri:1; S. construita la sol:26 mp; S. construita desfasurata:26 mp; Fanar edificat din lemn in anul 1980, cu regim de inaltime P
A1.7	31911-C7	constructii anexa	81	Cu acte	Nr. niveluri:1; S. construita la sol:81 mp; S. construita desfasurata:81 mp; Grajd edificat din lemn in anul 1980, cu regim de inaltime P
A1.8	31911-C8	constructii anexa	21	Cu acte	Nr. niveluri:1; S. construita la sol:21 mp; S. construita desfasurata:21 mp; Bucatarie de vara edificata din lemn in anul 1980, cu regim de inaltime P
A1.9	31911-C9	constructii anexa	7	Cu acte	Nr. niveluri:1; S. construita la sol:7 mp; S. construita desfasurata:7 mp; Magazie edificata din lemn in anul 1980, cu regim de inaltime P
A1.10		constructii anexa	30	Cu acte	Nr. niveluri:1; S. construita la sol:30 mp; anexa

Lungime Segmente

1) Valorile lungimilor segmentelor sunt obţinute din proiecţie în plan.

Punct început	X / Y	Punct sfârşit	X / Y	Lungime segment
1	518.064,335 667.942,048	2	518.053,808 667.940,114	10.703
4	518.030,663 667.936,642	5	518.024,983 667.935,907	5.727
7	518.024,676 667.924,258	8	518.025,545 667.919,404	4.931
10	518.030,658 667.894,195	11	518.030,275 667.888,156	6.051
13	518.029,155 667.865,92	14	518.028,44 667.851,082	14.855
16	518.052,499 667.845,866	17	518.064,995 667.842,891	12.845
19	518.084,25 667.839,083	20	518.086,205 667.838,905	1.963
22	518.098,388 667.836,238	23	518.118,146 667.832,177	20.171
25	518.142,932 667.827,436	26	518.159,378 667.823,514	16.907
28	518.165,818 667.811,614	29	518.190,162 667.808,157	24.588
31	518.213,464 667.823,609	32	518.224,364 667.842,667	21.955
34	518.249,669 667.886,583	35	518.268,504 667.920,341	38.657
37	518.287,629 667.955,243	38	518.301,502 667.981,166	29.402
40	518.309,662 667.997,245	41	518.302,597 668.001,211	8.102
43	518.279,505 668.012,225	44	518.265,055 668.019,746	16.29
46	518.251,567 668.025,977	47	518.249,056 668.026,824	2.65
49	518.239,985 668.019,72	50	518.233,378 668.015,869	7.647
52	518.220,538 668.008,885	53	518.207,989 667.998,547	16.259
55	518.193,148 667.987,404	56	518.185,368 667.983,256	8.817
58	518.155,54 667.962,53	59	518.148,579 667.959,833	7.465
61	518.125,894 667.954,419	62	518.103,227 667.950,457	23.011

Punct început	X / Y	Punct sfârşit	X / Y	Lungime segment
2	518.053,808 667.940,114	3	518.038,356 667.937,996	15.596
5	518.024,983 667.935,907	6	518.024,922 667.929,865	6.042
8	518.025,545 667.919,404	9	518.027,575 667.906,57	12.994
11	518.030,275 667.888,156	12	518.029,862 667.880,767	7.401
14	518.028,44 667.851,082	15	518.039,676 667.848,689	11.488
17	518.064,995 667.842,891	18	518.070,28 667.841,865	5.384
20	518.086,205 667.838,905	21	518.088,279 667.838,624	2.093
23	518.118,146 667.832,177	24	518.128,317 667.830,288	10.345
26	518.159,378 667.823,514	27	518.168,261 667.821,178	9.185
29	518.190,162 667.808,157	30	518.203,988 667.806,559	13.918
32	518.224,364 667.842,667	33	518.237,404 667.865,441	26.243
35	518.268,504 667.920,341	36	518.278,376 667.938,639	20.791
38	518.301,502 667.981,166	39	518.308,794 667.995,534	16.113
41	518.302,597 668.001,211	42	518.291,31 668.007,029	12.698
44	518.265,055 668.019,746	45	518.253,93 668.025,18	12.381
47	518.249,056 668.026,824	48	518.243,475 668.021,392	7.788
50	518.233,378 668.015,869	51	518.228,983 668.013,51	4.988
53	518.207,989 667.998,547	54	518.197,882 667.991,129	12.537
56	518.185,368 667.983,256	57	518.163,695 667.968,423	26.263
59	518.148,579 667.959,833	60	518.141,134 667.957,772	7.725
62	518.103,227 667.950,457	63	518.088,375 667.946,834	15.288

Punct început	X / Y	Punct sfârşit	X / Y	Lungime segment
3	518.038,356 667.937,996	4	518.030,663 667.936,642	7.811
6	518.024,922 667.929,865	7	518.024,676 667.924,258	5.612
9	518.027,575 667.906,57	10	518.030,658 667.894,195	12.753
12	518.029,862 667.880,767	13	518.029,155 667.865,92	14.864
15	518.039,676 667.848,689	16	518.052,499 667.845,866	13.13
18	518.070,28 667.841,865	19	518.084,25 667.839,083	14.244
21	518.088,279 667.838,624	22	518.098,388 667.836,238	10.387
24	518.128,317 667.830,288	25	518.142,932 667.827,436	14.891
27	518.168,261 667.821,178	28	518.165,818 667.811,614	9.871
30	518.203,988 667.806,559	31	518.213,464 667.823,609	19.506
33	518.237,404 667.865,441	34	518.249,669 667.886,583	24.442
36	518.278,376 667.938,639	37	518.287,629 667.955,243	19.008
39	518.308,794 667.995,534	40	518.309,662 667.997,245	1.919
42	518.291,31 668.007,029	43	518.279,505 668.012,225	12.898
45	518.253,93 668.025,18	46	518.251,567 668.025,977	2.494
48	518.243,475 668.021,392	49	518.239,985 668.019,72	3.87
51	518.228,983 668.013,51	52	518.220,538 668.008,885	9.629
54	518.197,882 667.991,129	55	518.193,148 667.987,404	6.024
57	518.163,695 667.968,423	58	518.155,54 667.962,53	10.061
60	518.141,134 667.957,772	61	518.125,894 667.954,419	15.604
63	518.088,375 667.946,834	64	518.085,591 667.946,874	2.784

Document care conține date cu caracter personal, protejat de prevederile Regulamentului (UE) nr. 679/2016 și Legii 190/2018

Punct început	X / Y	Punct sfârşit	X / Y	Lungime segment
64	518.085,591 667.946,874	65	518.082,278 667.945,655	3.53

Punct început	X / Y	Punct sfârşit	X / Y	Lungime segment
65	518.082,278 667.945,655	66	518.080,667 667.945,007	1.736

Punct început	X / Y	Punct sfârşit	X / Y	Lungime segment
66	518.080,667 667.945,007	1	518.064,335 667.942,048	16.598

** Lungimile segmentelor sunt determinate în planul de proiecţie Stereo 70 şi sunt rotunjite la 1 milimetru.
*** Distanţa dintre puncte este formată din segmente cumulate ce sunt mai mici decât valoarea 1 milimetru.

Document care conține date cu caracter personal, protejat de prevederile Regulamentului (UE) nr. 679/2016 și Legii 190/2018

DATE DESPRE IMOBILUL NR. 488

Oficiul de Cadastru şi Publicitate Imobiliară SUCEAVA
Biroul de Cadastru şi Publicitate Imobiliară Vatra Dornei

A. Partea I. Descrierea imobilului

TEREN Necunoscut

Adresa: Loc. Botos, Str Orata - Botosel, Jud. Suceava

Nr. Crt	Nr cadastral Nr. topografic	Suprafaţa* (mp)	Observaţii / Referinţe
A1	32379	7.939	Sector cadastral:11 Teren imprejmuit; parte din pf 1032/14

B. Partea II. Proprietari şi acte

Inscrieri privitoare la dreptul de proprietate şi alte drepturi reale		Referinţe
488 / 29/05/2025		
Act Normativ nr. 7, din 13/03/1996 emis de Parlamentul României;		
B1	Inscrierea posesiei, drept de PROPRIETATE, dobandit prin Constituire, cota actuala 1/1	A1
	1) **NEIDENTIFICAT NEIDENTIFICAT**	
7460 / 14/05/2021		
Act Notarial nr. 981, din 12/05/2021 emis de Vasilut Niculina;		
B2	se notează POSESIA asupra terenului	A1
	1) **TATAR EMILIA-PETRONELA**, cu o cota de 1/2 p.i. 2) **TATAR RAUL**	
21292 / 23/12/2021		
Act Notarial nr. 4047, din 23/12/2021 emis de NP IVANUS-SUCEAVA Daniela Florina;		
B3	Se noteaza posesia ca bun comun in dev.,	A1
	1) **RAFAN CIPRIAN-EMANUIL** 2) **RĂFAN CLAUDIA-ELENA**, asupra cotei de 1/2 p.i.	

C. Partea III. SARCINI .

Inscrieri privind dezmembramintele dreptului de proprietate, drepturi reale de garanţie şi sarcini	Referinţe
NU SUNT	

Document care conține date cu caracter personal, protejat de prevederile Regulamentului (UE) nr. 679/2016 și Legii 190/2018

Anexa Nr. 1 La Partea I

Teren

Nr cadastral	Suprafaţa (mp)*	Observaţii / Referinţe
32379	7.939	parte din pf 1032/14

* Suprafaţa este determinată in planul de proiecţie Stereo 70.

DETALII LINIARE IMOBIL

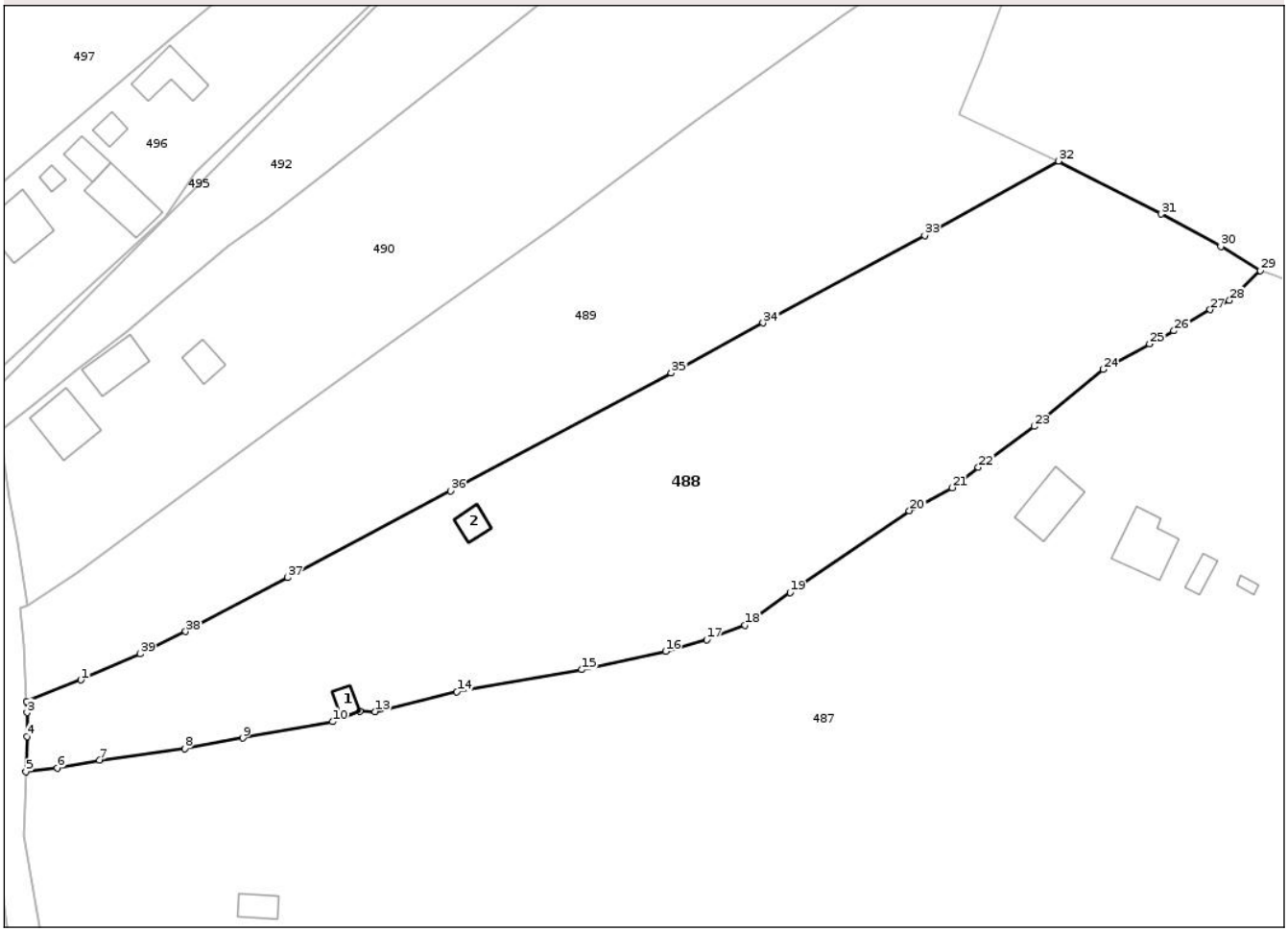

Date referitoare la teren

Crt	Categorie folosință	Intra vilan	Suprafaţa (mp)	Tarla	Parcelă	Nr. topo	Observaţii / Referinţe
1	faneata	DA	7.937	-	-	-	
2	faneata	NU	2	-	-	-	

Date referitoare la construcţii

Crt	Număr	Destinaţie construcţie	Supraf. (mp)	Situaţie juridică	Observaţii / Referinţe
A1.1	32379-C1	constructii anexa	17	Fara acte	Nr. niveluri:1; S. construita la sol:17 mp; Magazie edificata din lemn, cu regim de inaltime P, cu suprafata construita desfasurata de 17 mp
A1.2	32379-C2	constructii anexa	25	Fara acte	Nr. niveluri:1; S. construita la sol:25 mp; S. construita desfasurata:25 mp; Fanar edificat din lemn, cu regim de inaltime P, cu suprafata construita desfasurata de 25 mp

Lungime Segmente

1) Valorile lungimilor segmentelor sunt obţinute din proiecţie în plan.

Punct început	X / Y	Punct sfârşit	X / Y	Lungime segment (** (m)
1	518.034,944 667.952,579	2	518.025,104 667.948,702	10.576

Punct început	X / Y	Punct sfârşit	X / Y	Lungime segment (** (m)
2	518.025,104 667.948,702	3	518.025,186 667.946,652	2.052

Document care conține date cu caracter personal, protejat de prevederile Regulamentului (UE) nr. 679/2016 și Legii 190/2018

Punct început	X / Y	Punct sfârşit	X / Y	Lungime segment (** (m)
3	518.025,186 667.946,652	4	518.025,188 667.942,317	4.335
5	518.024,983 667.935,907	6	518.030,663 667.936,642	5.727
7	518.038,356 667.937,996	8	518.053,808 667.940,114	15.596
9	518.064,335 667.942,048	10	518.080,667 667.945,007	16.598
11	518.082,278 667.945,655	12	518.085,591 667.946,874	3.53
13	518.088,375 667.946,834	14	518.103,227 667.950,457	15.288
15	518.125,894 667.954,419	16	518.141,134 667.957,772	15.604
17	518.148,579 667.959,833	18	518.155,54 667.962,53	7.465
19	518.163,695 667.968,423	20	518.185,368 667.983,256	26.263
21	518.193,148 667.987,404	22	518.197,882 667.991,129	6.024
23	518.207,989 667.998,547	24	518.220,538 668.008,885	16.259
25	518.228,983 668.013,51	26	518.233,378 668.015,869	4.988
27	518.239,985 668.019,72	28	518.243,475 668.021,392	3.87
29	518.249,056 668.026,824	30	518.241,886 668.031,154	8.376
31	518.231,074 668.037,056	32	518.212,447 668.046,657	20.956
33	518.188,164 668.033,13	34	518.158,802 668.017,288	33.363
35	518.142,131 668.008,235	36	518.102,057 667.986,85	45.423
37	518.072,519 667.971,106	38	518.053,985 667.961,347	20.946
39	518.045,745 667.957,318	1	518.034,944 667.952,579	11.795

Punct început	X / Y	Punct sfârşit	X / Y	Lungime segment (** (m)
4	518.025,188 667.942,317	5	518.024,983 667.935,907	6.413
6	518.030,663 667.936,642	7	518.038,356 667.937,996	7.811
8	518.053,808 667.940,114	9	518.064,335 667.942,048	10.703
10	518.080,667 667.945,007	11	518.082,278 667.945,655	1.736
12	518.085,591 667.946,874	13	518.088,375 667.946,834	2.784
14	518.103,227 667.950,457	15	518.125,894 667.954,419	23.011
16	518.141,134 667.957,772	17	518.148,579 667.959,833	7.725
18	518.155,54 667.962,53	19	518.163,695 667.968,423	10.061
20	518.185,368 667.983,256	21	518.193,148 667.987,404	8.817
22	518.197,882 667.991,129	23	518.207,989 667.998,547	12.537
24	518.220,538 668.008,885	25	518.228,983 668.013,51	9.629
26	518.233,378 668.015,869	27	518.239,985 668.019,72	7.647
28	518.243,475 668.021,392	29	518.249,056 668.026,824	7.788
30	518.241,886 668.031,154	31	518.231,074 668.037,056	12.318
32	518.212,447 668.046,657	33	518.188,164 668.033,13	27.796
34	518.158,802 668.017,288	35	518.142,131 668.008,235	18.97
36	518.102,057 667.986,85	37	518.072,519 667.971,106	33.472
38	518.053,985 667.961,347	39	518.045,745 667.957,318	9.172

** Lungimile segmentelor sunt determinate în planul de proiecţie Stereo 70 şi sunt rotunjite la 1 milimetru.
*** Distanţa dintre puncte este formată din segmente cumulate ce sunt mai mici decât valoarea 1 milimetru.

Document care conține date cu caracter personal, protejat de prevederile Regulamentului (UE) nr. 679/2016 și Legii 190/2018

DATE DESPRE IMOBILUL NR. 489

Oficiul de Cadastru şi Publicitate Imobiliară SUCEAVA
Biroul de Cadastru şi Publicitate Imobiliară Vatra Dornei

A. Partea I. Descrierea imobilului

TEREN Necunoscut

Adresa: Loc. Botos, Jud. Suceava

Nr. Crt	Nr cadastral Nr. topografic	Suprafaţa* (mp)	Observaţii / Referinţe
A1		Din acte: 8.600 Masurata: 8.154	Sector cadastral:11 Teren imprejmuit; parte din pf 1032/14, diferenta de suprafata se afla la ID 547

B. Partea II. Proprietari şi acte

Inscrieri privitoare la dreptul de proprietate şi alte drepturi reale		Referinţe
489 / 12/06/2025		
Act Notarial nr. 9, din 19/01/2011 emis de NP Rotaru Raul Gabriel;		
B1	Intabulare, drept de PROPRIETATE, dobandit prin Succesiune, cota actuala 1/1	A1
	1) **POP IION**	

C. Partea III. SARCINI .

Inscrieri privind dezmembramintele dreptului de proprietate, drepturi reale de garanţie şi sarcini	Referinţe
NU SUNT	

Document care conține date cu caracter personal, protejat de prevederile Regulamentului (UE) nr. 679/2016 și Legii 190/2018

Anexa Nr. 1 La Partea I

Teren

Nr cadastral	Suprafaţa (mp)*	Observaţii / Referinţe
	Din acte: 8.600 Masurata: 8.154	parte din pf 1032/14, diferenta de suprafata se afla la ID 547

* Suprafaţa este determinată in planul de proiecţie Stereo 70.

DETALII LINIARE IMOBIL

Date referitoare la teren

Crt	Categorie folosință	Intra vilan	Suprafaţa (mp)	Tarla	Parcelă	Nr. topo	Observaţii / Referinţe
1	faneata	DA	6.214	-	-	-	
2	faneata	NU	1.940	-	-	-	

Lungime Segmente

1) Valorile lungimilor segmentelor sunt obţinute din proiecţie în plan.

Punct început	X / Y	Punct sfârşit	X / Y	Lungime segment (** (m)
1	518.194,407 668.055,243	2	518.194,787 668.056,183	1.014
3	518.198,272 668.064,791	4	518.208,693 668.093,414	30.461
5	518.219,971 668.122,482	6	518.223,649 668.132,419	10.596
7	518.221,959 668.152,89	8	518.221,225 668.170,197	17.323

Punct început	X / Y	Punct sfârşit	X / Y	Lungime segment (** (m)
2	518.194,787 668.056,183	3	518.198,272 668.064,791	9.287
4	518.208,693 668.093,414	5	518.219,971 668.122,482	31.179
6	518.223,649 668.132,419	7	518.221,959 668.152,89	20.541
8	518.221,225 668.170,197	9	518.222,787 668.174,668	4.736

Document care conține date cu caracter personal, protejat de prevederile Regulamentului (UE) nr. 679/2016 și Legii 190/2018

Punct început	X / Y	Punct sfârşit	X / Y	Lungime segment (** (m)
9	518.222,787 668.174,668	10	518.225,77 668.179,708	5.857
11	518.224,49 668.185,713	12	518.217,331 668.173,122	14.484
13	518.204,888 668.142,539	14	518.186,919 668.099,711	46.445
15	518.181,168 668.085,047	16	518.179,883 668.081,769	3.521
17	518.176,587 668.075,235	18	518.173,083 668.072,935	4.191
19	518.146,29 668.053,843	20	518.121,182 668.035,0	31.392
21	518.088,552 668.011,942	22	518.072,964 668.000,495	19.34
23	518.034,264 667.972,075	24	518.025,228 667.965,997	10.89
25	518.024,015 667.965,714	26	518.024,692 667.958,927	6.821
27	518.025,104 667.948,702	28	518.034,944 667.952,579	10.576
29	518.045,745 667.957,318	30	518.053,985 667.961,347	9.172
31	518.072,519 667.971,106	32	518.102,057 667.986,85	33.472
33	518.142,131 668.008,235	34	518.158,802 668.017,288	18.97
35	518.188,164 668.033,13	36	518.212,447 668.046,657	27.796

Punct început	X / Y	Punct sfârşit	X / Y	Lungime segment (** (m)
10	518.225,77 668.179,708	11	518.224,49 668.185,713	6.14
12	518.217,331 668.173,122	13	518.204,888 668.142,539	33.017
14	518.186,919 668.099,711	15	518.181,168 668.085,047	15.751
16	518.179,883 668.081,769	17	518.176,587 668.075,235	7.318
18	518.173,083 668.072,935	19	518.146,29 668.053,843	32.899
20	518.121,182 668.035,0	21	518.088,552 668.011,942	39.955
22	518.072,964 668.000,495	23	518.034,264 667.972,075	48.014
24	518.025,228 667.965,997	25	518.024,015 667.965,714	1.246
26	518.024,692 667.958,927	27	518.025,104 667.948,702	10.233
28	518.034,944 667.952,579	29	518.045,745 667.957,318	11.795
30	518.053,985 667.961,347	31	518.072,519 667.971,106	20.946
32	518.102,057 667.986,85	33	518.142,131 668.008,235	45.423
34	518.158,802 668.017,288	35	518.188,164 668.033,13	33.363
36	518.212,447 668.046,657	1	518.194,407 668.055,243	19.979

**** Lungimile segmentelor sunt determinate în planul de proiecţie Stereo 70 şi sunt rotunjite la 1 milimetru.**
***** Distanţa dintre puncte este formată din segmente cumulate ce sunt mai mici decât valoarea 1 milimetru.**

Document care conține date cu caracter personal, protejat de prevederile Regulamentului (UE) nr. 679/2016 și Legii 190/2018

DATE DESPRE IMOBILUL NR. 490

Oficiul de Cadastru şi Publicitate Imobiliară SUCEAVA
Biroul de Cadastru şi Publicitate Imobiliară Vatra Dornei

A. Partea I. Descrierea imobilului

TEREN Necunoscut

Adresa: Loc. Botos, Jud. Suceava

Nr. Crt	Nr cadastral Nr. topografic	Suprafaţa* (mp)	Observaţii / Referinţe
A1		10.000	Sector cadastral:11 Teren imprejmuit; parte din pf 1032/14, 1025/2; documentele originale se afla la ID 484

Construcţii

Crt	Nr cadastral Nr. topografic	Adresa	Observaţii / Referinţe
A1.1		Loc. Botos, Jud. Suceava	Nr. niveluri:2; S. construita la sol:85 mp; locuinta
A1.2		Loc. Botos, Jud. Suceava	Nr. niveluri:1; S. construita la sol:66 mp; anexa
A1.3		Loc. Botos, Jud. Suceava	Nr. niveluri:1; S. construita la sol:33 mp; anexa

B. Partea II. Proprietari şi acte

Inscrieri privitoare la dreptul de proprietate şi alte drepturi reale		Referinţe
490 / 29/05/2025		
Act Notarial nr. 56, din 29/04/2014 emis de BNP Rotaru Raul Gabriel;		
B1	Intabulare, drept de PROPRIETATE, dobandit prin Succesiune, cota actuala 1/1	A1
	1) **HERTA GEORGETA** 2) **URS MARILENA**	
Act Administrativ nr. 1820, din 26/05/2025 emis de Primaria Comunei Ciocanesti;		
B2	Intabulare, drept de PROPRIETATE, dobandit prin Construire, cota actuala 1/1	A1.1, A1.2, A1.3
	1) **HERTA GEORGETA** 2) **URS MARILENA**	

C. Partea III. SARCINI .

Inscrieri privind dezmembramintele dreptului de proprietate, drepturi reale de garanţie şi sarcini	Referinţe
NU SUNT	

Document care conține date cu caracter personal, protejat de prevederile Regulamentului (UE) nr. 679/2016 și Legii 190/2018

Anexa Nr. 1 La Partea I

Teren

Nr cadastral	Suprafaţa (mp)*	Observaţii / Referinţe
	10.000	parte din pf 1032/14, 1025/2; documentele originale se afla la ID 484

* Suprafaţa este determinată in planul de proiecţie Stereo 70.

DETALII LINIARE IMOBIL

Date referitoare la teren

Crt	Categorie folosință	Intra vilan	Suprafaţa (mp)	Tarla	Parcelă	Nr. topo	Observaţii / Referinţe
1	curti constructii	DA	446	-	-	-	
2	faneata	DA	5.332	-	-	-	
3	faneata	NU	4.222	-	-	-	

Date referitoare la construcţii

Crt	Număr	Destinaţie construcţie	Supraf. (mp)	Situaţie juridică	Observaţii / Referinţe
A1.1		constructii de locuinte	85	Cu acte	Nr. niveluri:2; S. construita la sol:85 mp; locuinta
A1.2		constructii anexa	66	Cu acte	Nr. niveluri:1; S. construita la sol:66 mp; anexa
A1.3		constructii anexa	33	Cu acte	Nr. niveluri:1; S. construita la sol:33 mp; anexa

Lungime Segmente

1) Valorile lungimilor segmentelor sunt obţinute din proiecţie în plan.

Punct început	X / Y	Punct sfârşit	X / Y	Lungime segment (** (m)
1	518.181,168 668.085,047	2	518.186,919 668.099,711	15.751

Punct început	X / Y	Punct sfârşit	X / Y	Lungime segment (** (m)
2	518.186,919 668.099,711	3	518.204,888 668.142,539	46.445

Document care conține date cu caracter personal, protejat de prevederile Regulamentului (UE) nr. 679/2016 și Legii 190/2018

Punct început	X / Y	Punct sfârşit	X / Y	Lungime segment (** (m)
3	518.204,888 668.142,539	4	518.217,331 668.173,122	33.017
5	518.224,49 668.185,713	6	518.197,509 668.208,511	35.323
7	518.164,671 668.144,713	8	518.157,956 668.127,22	18.738
9	518.153,821 668.113,555	10	518.152,179 668.109,631	4.254
11	518.148,664 668.104,029	12	518.143,444 668.096,997	8.758
13	518.142,795 668.096,122	14	518.140,283 668.093,646	3.527
15	518.131,11 668.085,666	16	518.108,976 668.067,94	28.357
17	518.079,267 668.044,452	18	518.068,494 668.036,148	13.602
19	518.061,76 668.031,166	20	518.050,903 668.022,312	14.01
21	518.043,508 668.015,921	22	518.034,316 668.008,74	11.664
23	518.026,277 668.002,464	24	518.020,251 667.997,548	7.777
25	518.021,925 667.985,538	26	518.023,547 667.977,41	8.288
27	518.025,228 667.965,997	28	518.034,264 667.972,075	10.89
29	518.072,964 668.000,495	30	518.088,552 668.011,942	19.34
31	518.121,182 668.035,0	32	518.146,29 668.053,843	31.392
33	518.173,083 668.072,935	34	518.176,587 668.075,235	4.191
35	518.179,883 668.081,769	1	518.181,168 668.085,047	3.521

Punct început	X / Y	Punct sfârşit	X / Y	Lungime segment (** (m)
4	518.217,331 668.173,122	5	518.224,49 668.185,713	14.484
6	518.197,509 668.208,511	7	518.164,671 668.144,713	71.753
8	518.157,956 668.127,22	9	518.153,821 668.113,555	14.277
10	518.152,179 668.109,631	11	518.148,664 668.104,029	6.613
12	518.143,444 668.096,997	13	518.142,795 668.096,122	1.089
14	518.140,283 668.093,646	15	518.131,11 668.085,666	12.158
16	518.108,976 668.067,94	17	518.079,267 668.044,452	37.872
18	518.068,494 668.036,148	19	518.061,76 668.031,166	8.377
20	518.050,903 668.022,312	21	518.043,508 668.015,921	9.774
22	518.034,316 668.008,74	23	518.026,277 668.002,464	10.199
24	518.020,251 667.997,548	25	518.021,925 667.985,538	12.126
26	518.023,547 667.977,41	27	518.025,228 667.965,997	11.536
28	518.034,264 667.972,075	29	518.072,964 668.000,495	48.014
30	518.088,552 668.011,942	31	518.121,182 668.035,0	39.955
32	518.146,29 668.053,843	33	518.173,083 668.072,935	32.899
34	518.176,587 668.075,235	35	518.179,883 668.081,769	7.318

** Lungimile segmentelor sunt determinate în planul de proiecţie Stereo 70 şi sunt rotunjite la 1 milimetru.
*** Distanţa dintre puncte este formată din segmente cumulate ce sunt mai mici decât valoarea 1 milimetru.

Document care conține date cu caracter personal, protejat de prevederile Regulamentului (UE) nr. 679/2016 și Legii 190/2018

DATE DESPRE IMOBILUL NR. 491

Oficiul de Cadastru şi Publicitate Imobiliară SUCEAVA
Biroul de Cadastru şi Publicitate Imobiliară Vatra Dornei

A. Partea I. Descrierea imobilului

TEREN Extravilan

Adresa: Jud. Suceava

Nr. Crt	Nr cadastral Nr. topografic	Suprafaţa* (mp)	Observaţii / Referinţe
A1		698	Sector cadastral:11 Teren imprejmuit; parte din pf 1025/2

B. Partea II. Proprietari şi acte

Inscrieri privitoare la dreptul de proprietate şi alte drepturi reale		Referinţe
491 / 29/05/2025		
Act Normativ nr. 7, din 13/03/1996 emis de Parlamentul României;		
B1	Inscrierea posesiei, drept de PROPRIETATE, dobandit prin Constituire, cota actuala 1/1	A1
	1) **NEIDENTIFICAT NEIDENTIFICAT**	
Act Administrativ nr. 518, din 30/01/2025 emis de Primaria Comunei Ciocanesti;		
B2	Se noteaza posesia faptica in favoarea lui	A1
	1) **HERTA GEORGETA** 2) **URS MARILENA**	

C. Partea III. SARCINI .

Inscrieri privind dezmembramintele dreptului de proprietate, drepturi reale de garanţie şi sarcini	Referinţe
NU SUNT	

Anexa Nr. 1 La Partea I

Teren

Nr cadastral	Suprafaţa (mp)*	Observaţii / Referinţe
	698	parte din pf 1025/2

* Suprafaţa este determinată in planul de proiecţie Stereo 70.

DETALII LINIARE IMOBIL

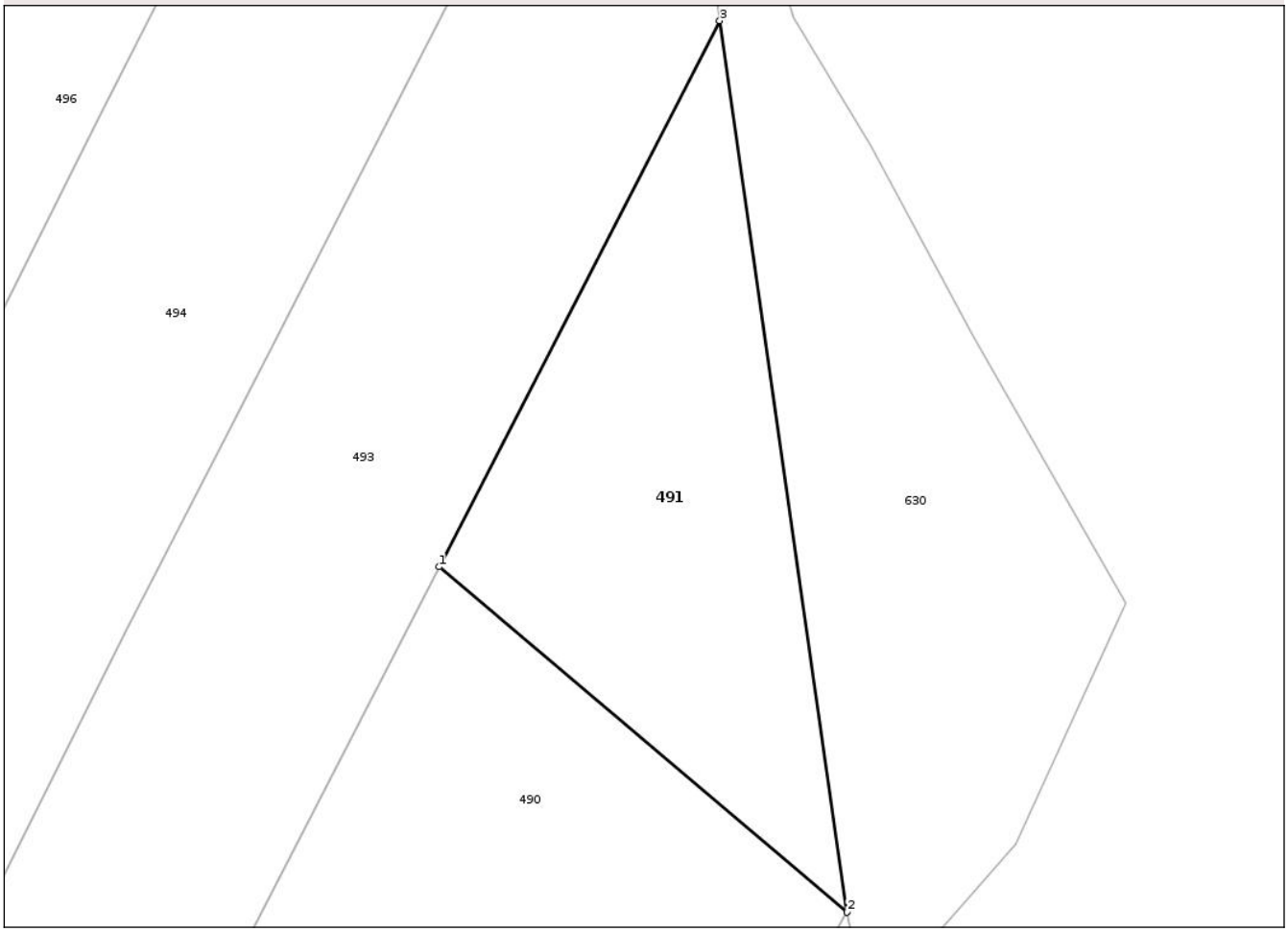

Date referitoare la teren

Crt	Categorie folosință	Intra vilan	Suprafaţa (mp)	Tarla	Parcelă	Nr. topo	Observaţii / Referinţe
1	faneata	NU	698	-	-	-	

Lungime Segmente
1) Valorile lungimilor segmentelor sunt obţinute din proiecţie în plan.

Punct început	X / Y	Punct sfârşit	X / Y	Lungime segment (** (m)
1	518.197,509 668.208,511	2	518.224,49 668.185,713	35.323
2	518.224,49 668.185,713	3	518.216,064 668.244,561	59.448
3	518.216,064 668.244,561	1	518.197,509 668.208,511	40.545

**** Lungimile segmentelor sunt determinate în planul de proiecţie Stereo 70 şi sunt rotunjite la 1 milimetru.**
***** Distanţa dintre puncte este formată din segmente cumulate ce sunt mai mici decât valoarea 1 milimetru.**

Document care conține date cu caracter personal, protejat de prevederile Regulamentului (UE) nr. 679/2016 și Legii 190/2018

DATE DESPRE IMOBILUL NR. 492

Oficiul de Cadastru şi Publicitate Imobiliară SUCEAVA
Biroul de Cadastru şi Publicitate Imobiliară Vatra Dornei

A. Partea I. Descrierea imobilului

TEREN Intravilan

Adresa: Loc. Botos, Jud. Suceava, zona Orata

Nr. Crt	Nr cadastral Nr. topografic	Suprafaţa* (mp)	Observaţii / Referinţe
A1	31521	2.047	Sector cadastral:11 Teren imprejmuit; parte din pf 1032/14, 1025/2

B. Partea II. Proprietari şi acte

Inscrieri privitoare la dreptul de proprietate şi alte drepturi reale		Referinţe
17834 / 27/10/2023		
Act Notarial nr. 1558-contract de vânzare, din 26/10/2023 emis de Paziuc Camelia;		
B2	Intabulare, drept de PROPRIETATEbun comun în devălmășie, dobandit prin Conventie, cota actuala 1/1, cota initiala 1/1	A1
	1) **GERVAN GAVRIL** 2) **GERVAN IULIANA**	

C. Partea III. SARCINI .

Inscrieri privind dezmembramintele dreptului de proprietate, drepturi reale de garanţie şi sarcini	Referinţe
NU SUNT	

Document care conține date cu caracter personal, protejat de prevederile Regulamentului (UE) nr. 679/2016 și Legii 190/2018

Anexa Nr. 1 La Partea I

Teren

Nr cadastral	Suprafaţa (mp)*	Observaţii / Referinţe
31521	2.047	parte din pf 1032/14, 1025/2

* Suprafaţa este determinată in planul de proiecţie Stereo 70.

DETALII LINIARE IMOBIL

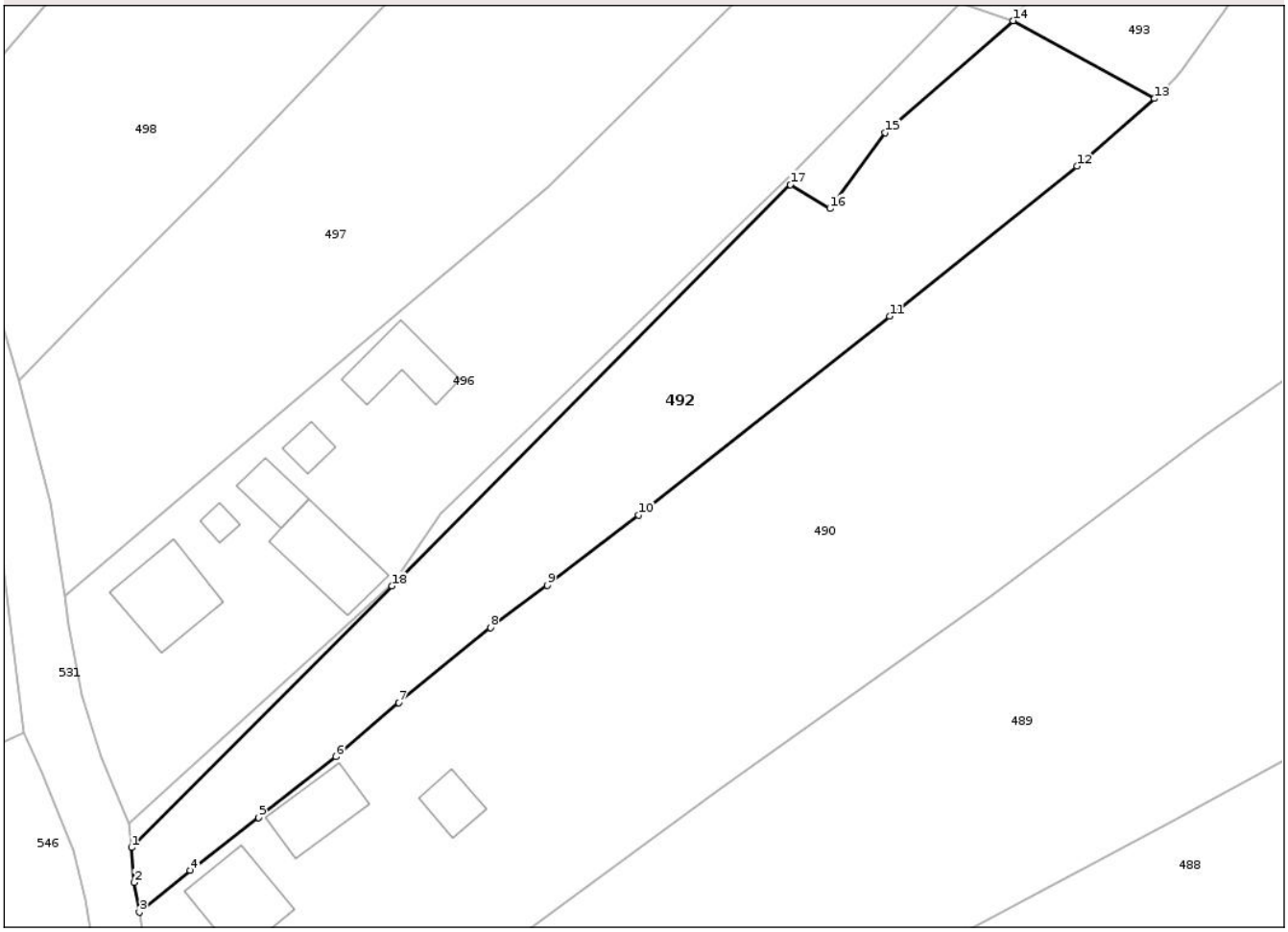

Date referitoare la teren

Crt	Categorie folosință	Intra vilan	Suprafaţa (mp)	Tarla	Parcelă	Nr. topo	Observaţii / Referinţe
1	faneata	DA	2.047	-	-	-	Imobil imprejmuit partial cu gard.

Lungime Segmente
1) Valorile lungimilor segmentelor sunt obţinute din proiecţie în plan.

Punct început	X / Y	Punct sfârşit	X / Y	Lungime segment (** (m)
1	518.019,337 668.005,192	2	518.019,64 668.001,072	4.131
2	518.019,64 668.001,072	3	518.020,251 667.997,548	3.577
3	518.020,251 667.997,548	4	518.026,277 668.002,464	7.777
4	518.026,277 668.002,464	5	518.034,316 668.008,74	10.199
5	518.034,316 668.008,74	6	518.043,508 668.015,921	11.664

Document care conține date cu caracter personal, protejat de prevederile Regulamentului (UE) nr. 679/2016 și Legii 190/2018

Punct început	X / Y	Punct sfârşit	X / Y	Lungime segment (** (m)
6	518.043,508 668.015,921	7	518.050,903 668.022,312	9.774
7	518.050,903 668.022,312	8	518.061,76 668.031,166	14.01
8	518.061,76 668.031,166	9	518.068,494 668.036,148	8.377
9	518.068,494 668.036,148	10	518.079,267 668.044,452	13.602
10	518.079,267 668.044,452	11	518.108,976 668.067,94	37.872
11	518.108,976 668.067,94	12	518.131,11 668.085,666	28.357
12	518.131,11 668.085,666	13	518.140,283 668.093,646	12.158
13	518.140,283 668.093,646	14	518.123,587 668.102,842	19.061
14	518.123,587 668.102,842	15	518.108,449 668.089,618	20.101
15	518.108,449 668.089,618	16	518.101,89 668.080,653	11.108
16	518.101,89 668.080,653	17	518.097,22 668.083,493	5.466
17	518.097,22 668.083,493	18	518.050,105 668.036,084	66.839
18	518.050,105 668.036,084	1	518.019,337 668.005,192	43.6

** Lungimile segmentelor sunt determinate în planul de proiecţie Stereo 70 şi sunt rotunjite la 1 milimetru.
*** Distanţa dintre puncte este formată din segmente cumulate ce sunt mai mici decât valoarea 1 milimetru.

Document care conține date cu caracter personal, protejat de prevederile Regulamentului (UE) nr. 679/2016 și Legii 190/2018

DATE DESPRE IMOBILUL NR. 493

Oficiul de Cadastru şi Publicitate Imobiliară SUCEAVA
Biroul de Cadastru şi Publicitate Imobiliară Vatra Dornei

A. Partea I. Descrierea imobilului

TEREN Necunoscut

Adresa: Loc. Botos, Jud. Suceava

Nr. Crt	Nr cadastral Nr. topografic	Suprafaţa* (mp)	Observaţii / Referinţe
A1		3.054	Sector cadastral:11 Teren imprejmuit; parte din pf 1025/2

B. Partea II. Proprietari şi acte

Inscrieri privitoare la dreptul de proprietate şi alte drepturi reale		Referinţe
493 / 29/05/2025		
Act Normativ nr. 7, din 13/03/1996 emis de Parlamentul României;		
B1	Inscrierea posesiei, drept de PROPRIETATE, dobandit prin Constituire, cota actuala 1/1	A1
	1) **NEIDENTIFICAT NEIDENTIFICAT**	
Act Administrativ nr. 519, din 30/01/2025 emis de Primaria Comunei Ciocanesti;		
B2	Se noteaza posesia faptica in favoarea lui	A1
	1) **GERVAN GAVRIL**	

C. Partea III. SARCINI .

Inscrieri privind dezmembramintele dreptului de proprietate, drepturi reale de garanţie şi sarcini	Referinţe
NU SUNT	

Anexa Nr. 1 La Partea I

Teren

Nr cadastral	Suprafaţa (mp)*	Observaţii / Referinţe
	3.054	parte din pf 1025/2

* Suprafaţa este determinată in planul de proiecţie Stereo 70.

DETALII LINIARE IMOBIL

Date referitoare la teren

Crt	Categorie folosință	Intra vilan	Suprafaţa (mp)	Tarla	Parcelă	Nr. topo	Observaţii / Referinţe
1	faneata	DA	81	-	-	-	
2	faneata	NU	2.973	-	-	-	

Lungime Segmente

1) Valorile lungimilor segmentelor sunt obţinute din proiecţie în plan.

Punct început	X / Y	Punct sfârşit	X / Y	Lungime segment (** (m)
1	518.214,476 668.257,678	2	518.212,75 668.274,169	16.581
2	518.212,75 668.274,169	3	518.183,407 668.217,07	64.197
3	518.183,407 668.217,07	4	518.176,978 668.204,536	14.087
4	518.176,978 668.204,536	5	518.164,322 668.179,394	28.148

Document care conține date cu caracter personal, protejat de prevederile Regulamentului (UE) nr. 679/2016 și Legii 190/2018

Punct început	X / Y	Punct sfârşit	X / Y	Lungime segment (** (m)
5	518.164,322 668.179,394	6	518.157,351 668.165,429	15.608
6	518.157,351 668.165,429	7	518.136,505 668.121,582	48.55
7	518.136,505 668.121,582	8	518.126,971 668.107,751	16.799
8	518.126,971 668.107,751	9	518.123,587 668.102,842	5.962
9	518.123,587 668.102,842	10	518.140,283 668.093,646	19.061
10	518.140,283 668.093,646	11	518.142,795 668.096,122	3.527
11	518.142,795 668.096,122	12	518.143,444 668.096,997	1.089
12	518.143,444 668.096,997	13	518.148,664 668.104,029	8.758
13	518.148,664 668.104,029	14	518.152,179 668.109,631	6.613
14	518.152,179 668.109,631	15	518.153,821 668.113,555	4.254
15	518.153,821 668.113,555	16	518.157,956 668.127,22	14.277
16	518.157,956 668.127,22	17	518.164,671 668.144,713	18.738
17	518.164,671 668.144,713	18	518.197,509 668.208,511	71.753
18	518.197,509 668.208,511	19	518.216,064 668.244,561	40.545
19	518.216,064 668.244,561	1	518.214,476 668.257,678	13.213

** Lungimile segmentelor sunt determinate în planul de proiecţie Stereo 70 şi sunt rotunjite la 1 milimetru.
*** Distanţa dintre puncte este formată din segmente cumulate ce sunt mai mici decât valoarea 1 milimetru.

Document care conține date cu caracter personal, protejat de prevederile Regulamentului (UE) nr. 679/2016 și Legii 190/2018

DATE DESPRE IMOBILUL NR. 494

Oficiul de Cadastru şi Publicitate Imobiliară SUCEAVA
Biroul de Cadastru şi Publicitate Imobiliară Vatra Dornei

A. Partea I. Descrierea imobilului

TEREN Necunoscut

Adresa: Loc. Botos, Jud. Suceava, zona Orata

Nr. Crt	Nr cadastral Nr. topografic	Suprafaţa* (mp)	Observaţii / Referinţe
A1	31469	3.149	Sector cadastral:11 Teren imprejmuit; parte din pf 1025/2

B. Partea II. Proprietari şi acte

Inscrieri privitoare la dreptul de proprietate şi alte drepturi reale		Referinţe
10258 / 02/09/2016		
Act Normativ nr. Legea 17, din 07/03/2014 emis de Parlamentul României;		
B2	imobil aflat sub incidenta art.3 alin.(1) din Legea 17/2014	A1
17837 / 27/10/2023		
Act Notarial nr. 1558, din 26/10/2023 emis de Paziuc Camelia;		
B3	Intabulare, drept de PROPRIETATE, bun comun în devălmășie, dobandit prin Conventie, cota actuala 1/1, cota initiala 1/1	A1
	1) **GERVAN GAVRIL** 2) **GERVAN IULIANA**	

C. Partea III. SARCINI .

Inscrieri privind dezmembramintele dreptului de proprietate, drepturi reale de garanţie şi sarcini	Referinţe
NU SUNT	

Anexa Nr. 1 La Partea I

Teren

Nr cadastral	Suprafaţa (mp)*	Observaţii / Referinţe
31469	3.149	parte din pf 1025/2

* Suprafaţa este determinată in planul de proiecţie Stereo 70.

DETALII LINIARE IMOBIL

Date referitoare la teren

Crt	Categorie folosință	Intra vilan	Suprafaţa (mp)	Tarla	Parcelă	Nr. topo	Observaţii / Referinţe
1	faneata	DA	44	-	-	-	Imobil imprejmuit partial cu gard si delimitat partial cu tarusi.
2	faneata	NU	3.105	-	-	-	

Lungime Segmente

1) Valorile lungimilor segmentelor sunt obţinute din proiecţie în plan.

Punct început	X / Y	Punct sfârşit	X / Y	Lungime segment (** (m)
1	518.135,135 668.151,935	2	518.117,983 668.125,983	31.108
3	518.117,352 668.125,328	4	518.128,614 668.119,114	12.863
5	518.122,744 668.111,616	6	518.117,309 668.105,006	8.558
7	518.123,587 668.102,842	8	518.126,971 668.107,751	5.962

Punct început	X / Y	Punct sfârşit	X / Y	Lungime segment (** (m)
2	518.117,983 668.125,983	3	518.117,352 668.125,328	0.909
4	518.128,614 668.119,114	5	518.122,744 668.111,616	9.522
6	518.117,309 668.105,006	7	518.123,587 668.102,842	6.64
8	518.126,971 668.107,751	9	518.136,505 668.121,582	16.799

Document care conține date cu caracter personal, protejat de prevederile Regulamentului (UE) nr. 679/2016 și Legii 190/2018

Punct început	X / Y	Punct sfârşit	X / Y	Lungime segment (** (m)
9	518.136,505 668.121,582	10	518.157,351 668.165,429	48.55
11	518.164,322 668.179,394	12	518.176,978 668.204,536	28.148
13	518.183,407 668.217,07	14	518.212,75 668.274,169	64.197
15	518.207,008 668.287,846	16	518.202,143 668.290,611	5.596
17	518.184,464 668.256,723	18	518.175,076 668.238,275	20.699
19	518.161,39 668.211,019	20	518.146,957 668.182,379	32.071
21	518.141,053 668.169,321	1	518.135,135 668.151,935	18.366

Punct început	X / Y	Punct sfârşit	X / Y	Lungime segment (** (m)
10	518.157,351 668.165,429	11	518.164,322 668.179,394	15.608
12	518.176,978 668.204,536	13	518.183,407 668.217,07	14.087
14	518.212,75 668.274,169	15	518.207,008 668.287,846	14.833
16	518.202,143 668.290,611	17	518.184,464 668.256,723	38.222
18	518.175,076 668.238,275	19	518.161,39 668.211,019	30.499
20	518.146,957 668.182,379	21	518.141,053 668.169,321	14.331

** Lungimile segmentelor sunt determinate în planul de proiecţie Stereo 70 şi sunt rotunjite la 1 milimetru.
*** Distanţa dintre puncte este formată din segmente cumulate ce sunt mai mici decât valoarea 1 milimetru.

Document care conține date cu caracter personal, protejat de prevederile Regulamentului (UE) nr. 679/2016 și Legii 190/2018

DATE DESPRE IMOBILUL NR. 495

Oficiul de Cadastru şi Publicitate Imobiliară SUCEAVA
Biroul de Cadastru şi Publicitate Imobiliară Vatra Dornei

A. Partea I. Descrierea imobilului

TEREN Intravilan

Adresa: Loc. Botos, Jud. Suceava

Nr. Crt	Nr cadastral Nr. topografic	Suprafaţa* (mp)	Observaţii / Referinţe
A1		296	Sector cadastral:11 Teren imprejmuit; parte din pf 1032/14, 1025/2

B. Partea II. Proprietari şi acte

Inscrieri privitoare la dreptul de proprietate şi alte drepturi reale		Referinţe
495 / 29/05/2025		
Act Normativ nr. 7, din 13/03/1996 emis de Parlamentul României;		
B1	Inscrierea posesiei, drept de PROPRIETATE, dobandit prin Constituire, cota actuala 1/1	A1
	1) **NEIDENTIFICAT NEIDENTIFICAT**	
Act Administrativ nr. 520, din 30/01/2025 emis de Primaria Comunei Ciocanesti;		
B2	Se noteaza posesia faptica in favoarea lui	A1
	1) **GERVAN GAVRIL**	

C. Partea III. SARCINI .

Inscrieri privind dezmembramintele dreptului de proprietate, drepturi reale de garanţie şi sarcini	Referinţe
NU SUNT	

Anexa Nr. 1 La Partea I

Teren

Nr cadastral	Suprafaţa (mp)*	Observaţii / Referinţe
	296	parte din pf 1032/14, 1025/2

* Suprafaţa este determinată in planul de proiecţie Stereo 70.

DETALII LINIARE IMOBIL

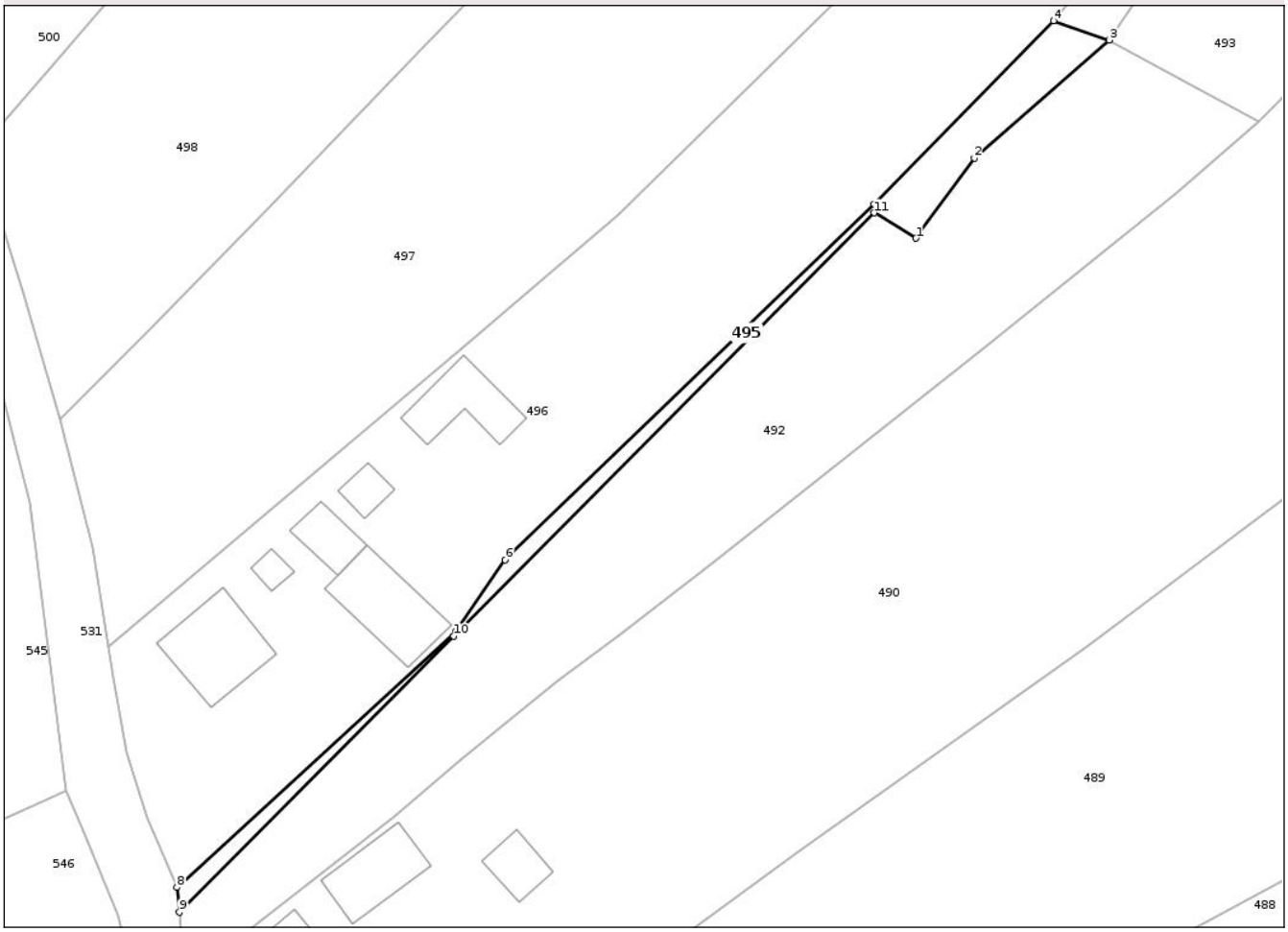

Date referitoare la teren

Crt	Categorie folosință	Intra vilan	Suprafaţa (mp)	Tarla	Parcelă	Nr. topo	Observaţii / Referinţe
1	faneata	DA	296	-	-	-	

Lungime Segmente
1) Valorile lungimilor segmentelor sunt obţinute din proiecţie în plan.

Punct început	X / Y	Punct sfârşit	X / Y	Lungime segment (** (m)
1	518.101,89 668.080,653	2	518.108,449 668.089,618	11.108
2	518.108,449 668.089,618	3	518.123,587 668.102,842	20.101
3	518.123,587 668.102,842	4	518.117,309 668.105,006	6.64
4	518.117,309 668.105,006	5	518.097,193 668.084,442	28.767
5	518.097,193 668.084,442	6	518.055,836 668.044,651	57.391

Document care conține date cu caracter personal, protejat de prevederile Regulamentului (UE) nr. 679/2016 și Legii 190/2018

Punct început	X / Y	Punct sfârşit	X / Y	Lungime segment (** (m)
6	518.055,836 668.044,651	7	518.050,273 668.036,541	9.835
7	518.050,273 668.036,541	8	518.019,034 668.007,982	42.326
8	518.019,034 668.007,982	9	518.019,337 668.005,192	2.806
9	518.019,337 668.005,192	10	518.050,105 668.036,084	43.6
10	518.050,105 668.036,084	11	518.097,22 668.083,493	66.839
11	518.097,22 668.083,493	1	518.101,89 668.080,653	5.466

** Lungimile segmentelor sunt determinate în planul de proiecţie Stereo 70 şi sunt rotunjite la 1 milimetru.
*** Distanţa dintre puncte este formată din segmente cumulate ce sunt mai mici decât valoarea 1 milimetru.

Document care conține date cu caracter personal, protejat de prevederile Regulamentului (UE) nr. 679/2016 și Legii 190/2018

DATE DESPRE IMOBILUL NR. 496

Oficiul de Cadastru şi Publicitate Imobiliară SUCEAVA
Biroul de Cadastru şi Publicitate Imobiliară Vatra Dornei

A. Partea I. Descrierea imobilului

TEREN Necunoscut

Adresa: Loc. Botos, Jud. Suceava

Nr. Crt	Nr cadastral Nr. topografic	Suprafaţa* (mp)	Observaţii / Referinţe
A1	30523	6.216	Sector cadastral:11 Teren imprejmuit; parte din pf 1032/14, 1025/2

Construcţii

Crt	Nr cadastral Nr. topografic	Adresa	Observaţii / Referinţe
A1.1	30523-C1	Loc. Botos, Jud. Suceava	Nr. niveluri:1; S. construita la sol:91 mp; casa P,din anul 1966,cu fundatie din beton,pereti din lemn si acoperis din tabla
A1.2	30523-C2	Loc. Botos, Jud. Suceava	Nr. niveluri:1; S. construita la sol:87 mp; grajd,din anul 1985,cu fundatie din beton,pereti din lemn si acoperis din azbociment
A1.3	30523-C3	Loc. Botos, Jud. Suceava	Nr. niveluri:1; S. construita la sol:34 mp; magazie,din anul 1985,cu fundatie din beton,pereti din lemn si acoperis din sindrila
A1.4	30523-C4	Loc. Botos, Jud. Suceava	Nr. niveluri:1; S. construita la sol:20 mp; magazie,din anul 1985,cu fundatie din beton,pereti din lemn si acoperis din sindrila
A1.5		Loc. Botos, Jud. Suceava	Nr. niveluri:1; S. construita la sol:66 mp; anexa
A1.6		Loc. Botos, Jud. Suceava	Nr. niveluri:1; S. construita la sol:11 mp; anexa
A1.7		Loc. Botos, Jud. Suceava	Nr. niveluri:1; S. construita la sol:37 mp; anexa

B. Partea II. Proprietari şi acte

Inscrieri privitoare la dreptul de proprietate şi alte drepturi reale		Referinţe
8186 / 14/07/2016		
Hotarare Judecatoreasca nr. 253, din 15/03/2016 emis de JUDECATORIA VATRA DORNEI;		
B3	Intabulare, drept de PROPRIETATEprin mostenire, dobandit prin Hotarare Judecatoreasca, cota actuala 1/2, cota initiala 1/2	A1, A1.1, A1.2, A1.3, A1.4
	1) **GERVAN GAVRIL**	
Act Normativ nr. Legea 17, din 07/03/2014 emis de Parlamentul României;		
B4	imobil aflat sub incidenta art. 3 alin.1 din Legea 17/2014	A1, A1.1, A1.2, A1.3, A1.4
8886 / 03/08/2016		
Act Notarial nr. 1531, din 02/08/2016 emis de Rotaru RAUL- GABRIEL;		
B5	Intabulare, drept de PROPRIETATE, dobandit prin Conventie, cota actuala 1/2, cota initiala 1/2	A1, A1.1, A1.2, A1.3, A1.4
	1) **GERVAN GAVRIL**	
496 / 30/05/2025		
Act Administrativ nr. 1820, din 26/05/2025 emis de Primaria Comunei Ciocanesti;		
B6	Intabulare, drept de PROPRIETATE, dobandit prin Construire, cota actuala 1/1	A1.5, A1.6, A1.7
	1) **GERVAN GAVRIL**	

C. Partea III. SARCINI .

Inscrieri privind dezmembramintele dreptului de proprietate, drepturi reale de garanţie şi sarcini	Referinţe
NU SUNT	

Document care conține date cu caracter personal, protejat de prevederile Regulamentului (UE) nr. 679/2016 și Legii 190/2018

Anexa Nr. 1 La Partea I

Teren

Nr cadastral	Suprafaţa (mp)*	Observaţii / Referinţe
30523	6.216	parte din pf 1032/14, 1025/2

* Suprafaţa este determinată in planul de proiecţie Stereo 70.

DETALII LINIARE IMOBIL

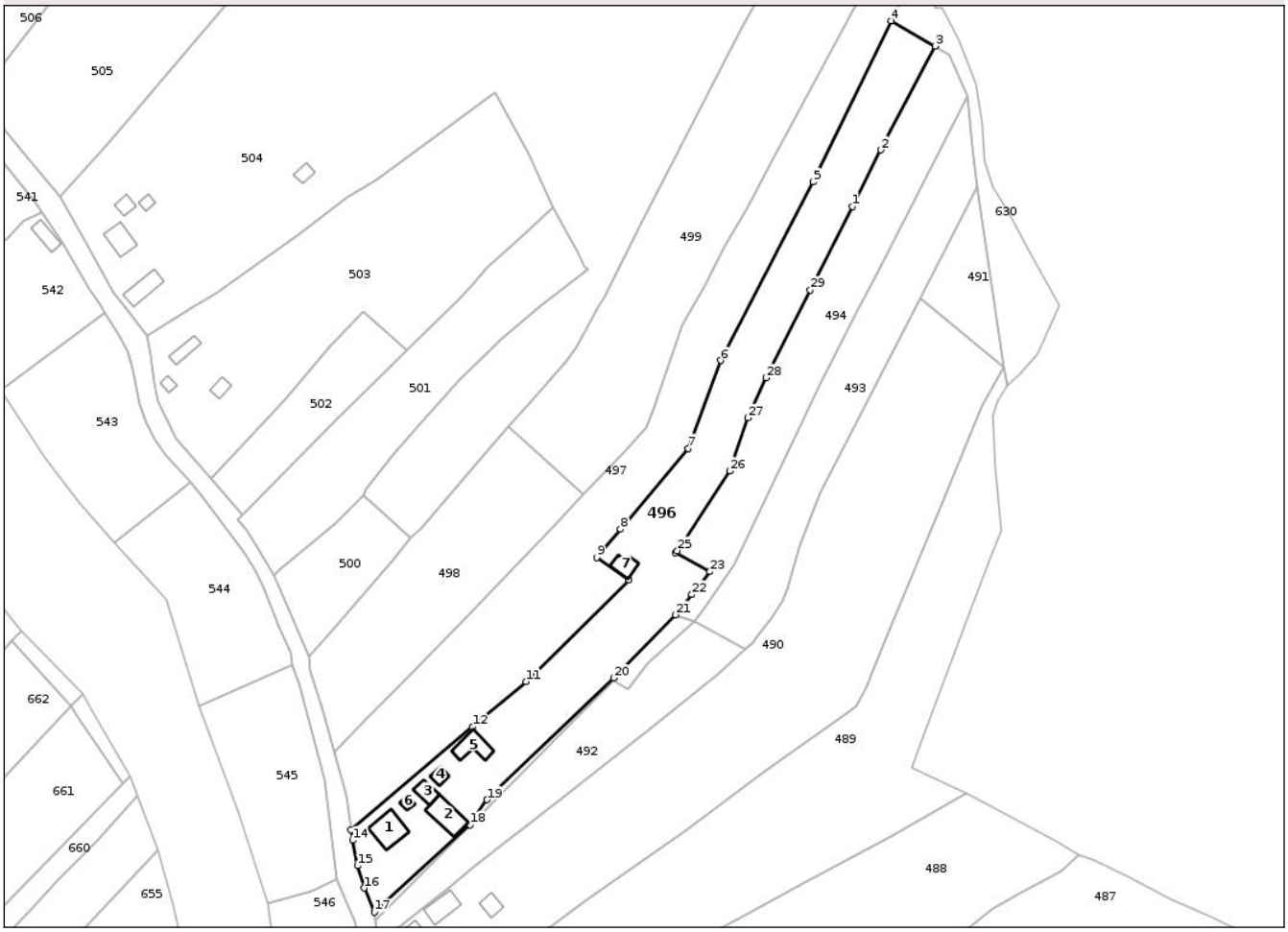

Date referitoare la teren

Crt	Categorie folosință	Intra vilan	Suprafaţa (mp)	Tarla	Parcelă	Nr. topo	Observaţii / Referinţe
1	curti constructii	DA	1.108	-	-	-	Imprejmuit cu gard de lemn
2	faneata	DA	1.985	-	-	-	Imprejmuit cu gard de lemn
3	faneata	NU	3.123	-	-	-	Imprejmuit cu gard de lemn

Date referitoare la construcţii

Crt	Număr	Destinaţie construcţie	Supraf. (mp)	Situaţie juridică	Observaţii / Referinţe
A1.1	30523-C1	constructii de locuinte	91	Cu acte	Nr. niveluri:1; S. construita la sol:91 mp; casa P,din anul 1966,cu fundatie din beton,pereti din lemn si acoperis din tabla
A1.2	30523-C2	constructii anexa	87	Cu acte	Nr. niveluri:1; S. construita la sol:87 mp; grajd, din anul 1985,cu fundatie din beton,pereti din lemn si acoperis din azbociment
A1.3	30523-C3	constructii anexa	34	Cu acte	Nr. niveluri:1; S. construita la sol:34 mp; magazie,din anul 1985,cu fundatie din beton, pereti din lemn si acoperis din sindrila
A1.4	30523-C4	constructii anexa	20	Cu acte	Nr. niveluri:1; S. construita la sol:20 mp; magazie,din anul 1985,cu fundatie din beton, pereti din lemn si acoperis din sindrila
A1.5		constructii anexa	66	Cu acte	Nr. niveluri:1; S. construita la sol:66 mp; anexa
A1.6		constructii anexa	11	Cu acte	Nr. niveluri:1; S. construita la sol:11 mp; anexa
A1.7		constructii anexa	37	Cu acte	Nr. niveluri:1; S. construita la sol:37 mp; anexa

Document care conține date cu caracter personal, protejat de prevederile Regulamentului (UE) nr. 679/2016 și Legii 190/2018

Lungime Segmente
1) Valorile lungimilor segmentelor sunt obţinute din proiecţie în plan.

Punct început	X / Y	Punct sfârşit	X / Y	Lungime segment (** (m)
1	518.175,076 668.238,275	2	518.184,464 668.256,723	20.699
3	518.202,143 668.290,611	4	518.187,863 668.298,887	16.505
5	518.162,263 668.246,333	6	518.132,148 668.187,991	65.656
7	518.121,538 668.159,33	8	518.099,428 668.132,933	34.433
9	518.091,714 668.123,723	10	518.102,102 668.116,359	12.733
11	518.068,537 668.083,222	12	518.051,029 668.068,439	22.914
13	518.011,376 668.034,958	14	518.011,917 668.031,462	3.538
15	518.013,417 668.023,164	16	518.015,663 668.015,847	7.654
17	518.019,034 668.007,982	18	518.050,273 668.036,541	42.326
19	518.055,836 668.044,651	20	518.097,193 668.084,442	57.391
21	518.117,309 668.105,006	22	518.122,744 668.111,616	8.558
23	518.128,614 668.119,114	24	518.117,352 668.125,328	12.863
25	518.117,983 668.125,983	26	518.135,135 668.151,935	31.108
27	518.141,053 668.169,321	28	518.146,957 668.182,379	14.331
29	518.161,39 668.211,019	1	518.175,076 668.238,275	30.499

Punct început	X / Y	Punct sfârşit	X / Y	Lungime segment (** (m)
2	518.184,464 668.256,723	3	518.202,143 668.290,611	38.222
4	518.187,863 668.298,887	5	518.162,263 668.246,333	58.458
6	518.132,148 668.187,991	7	518.121,538 668.159,33	30.562
8	518.099,428 668.132,933	9	518.091,714 668.123,723	12.014
10	518.102,102 668.116,359	11	518.068,537 668.083,222	47.166
12	518.051,029 668.068,439	13	518.011,376 668.034,958	51.897
14	518.011,917 668.031,462	15	518.013,417 668.023,164	8.432
16	518.015,663 668.015,847	17	518.019,034 668.007,982	8.557
18	518.050,273 668.036,541	19	518.055,836 668.044,651	9.835
20	518.097,193 668.084,442	21	518.117,309 668.105,006	28.767
22	518.122,744 668.111,616	23	518.128,614 668.119,114	9.522
24	518.117,352 668.125,328	25	518.117,983 668.125,983	0.909
26	518.135,135 668.151,935	27	518.141,053 668.169,321	18.366
28	518.146,957 668.182,379	29	518.161,39 668.211,019	32.071

** Lungimile segmentelor sunt determinate în planul de proiecţie Stereo 70 şi sunt rotunjite la 1 milimetru.
*** Distanţa dintre puncte este formată din segmente cumulate ce sunt mai mici decât valoarea 1 milimetru.

Document care conține date cu caracter personal, protejat de prevederile Regulamentului (UE) nr. 679/2016 și Legii 190/2018

DATE DESPRE IMOBILUL NR. 497

Oficiul de Cadastru şi Publicitate Imobiliară SUCEAVA
Biroul de Cadastru şi Publicitate Imobiliară Vatra Dornei

A. Partea I. Descrierea imobilului

TEREN Necunoscut

Adresa: Loc. Botos, Jud. Suceava

Nr. Crt	Nr cadastral Nr. topografic	Suprafaţa* (mp)	Observaţii / Referinţe
A1	30515	6.216	Sector cadastral:11 Teren imprejmuit; parte din pf 1025/1, 1025/2

B. Partea II. Proprietari şi acte

Inscrieri privitoare la dreptul de proprietate şi alte drepturi reale		Referinţe
8181 / 14/07/2016		
Hotarare Judecatoreasca nr. 253, din 15/03/2016 emis de Judecătoria vatra Dornei;		
B3	Intabulare, drept de PROPRIETATEmod dobândire moştenire, dobandit prin Hotarare Judecatoreasca, cota actuala 1/2, cota initiala 1/2	A1
	1) **GERVAN PETRICĂ**	
Act Normativ nr. Legea 17, din 07/03/2014 emis de Parlamentul României;		
B4	imobil aflat sub incidenţa art. 3 alin.1 din Legea 17/2014	A1
8890 / 03/08/2016		
Act Notarial nr. 1531, din 02/08/2016 emis de Rotaru RAUL- GABRIEL;		
B5	Intabulare, drept de PROPRIETATE, dobandit prin Conventie, cota actuala 1/2, cota initiala 1/2	A1
	1) **GERVAN PETRICĂ**	

C. Partea III. SARCINI .

Inscrieri privind dezmembramintele dreptului de proprietate, drepturi reale de garanţie şi sarcini	Referinţe
NU SUNT	

Document care conține date cu caracter personal, protejat de prevederile Regulamentului (UE) nr. 679/2016 și Legii 190/2018

Anexa Nr. 1 La Partea I

Teren

Nr cadastral	Suprafaţa (mp)*	Observaţii / Referinţe
30515	6.216	parte din pf 1025/1, 1025/2

* Suprafaţa este determinată in planul de proiecţie Stereo 70.

DETALII LINIARE IMOBIL

Date referitoare la teren

Crt	Categorie folosință	Intra vilan	Suprafaţa (mp)	Tarla	Parcelă	Nr. topo	Observaţii / Referinţe
1	faneata	DA	3.243	-	-	-	Imprejmuit cu gard de lemn
2	faneata	NU	2.973	-	-	-	Imprejmuit cu gard de lemn

Lungime Segmente

1) Valorile lungimilor segmentelor sunt obţinute din proiecţie în plan.

Punct început	X / Y	Punct sfârşit	X / Y	Lungime segment (** (m)
1	518.132,148 668.187,991	2	518.162,263 668.246,333	65.656
3	518.187,863 668.298,887	4	518.193,968 668.311,421	13.942
5	518.184,439 668.314,311	6	518.179,237 668.309,514	7.076
7	518.149,475 668.254,4	8	518.140,816 668.238,135	18.426

Punct început	X / Y	Punct sfârşit	X / Y	Lungime segment (** (m)
2	518.162,263 668.246,333	3	518.187,863 668.298,887	58.458
4	518.193,968 668.311,421	5	518.184,439 668.314,311	9.958
6	518.179,237 668.309,514	7	518.149,475 668.254,4	62.636
8	518.140,816 668.238,135	9	518.133,412 668.225,173	14.928

Document care conține date cu caracter personal, protejat de prevederile Regulamentului (UE) nr. 679/2016 și Legii 190/2018

Punct început	X / Y	Punct sfârşit	X / Y	Lungime segment (** (m)
9	518.133,412 668.225,173	10	518.127,246 668.212,787	13.836
11	518.119,653 668.199,637	12	518.110,135 668.172,145	29.093
13	518.107,57 668.166,181	14	518.100,657 668.158,366	10.434
15	518.087,059 668.144,242	16	518.077,432 668.133,876	14.147
17	518.047,171 668.102,518	18	518.029,141 668.083,805	25.986
19	518.016,193 668.070,707	20	518.006,015 668.060,411	14.478
21	518.009,676 668.045,965	22	518.011,376 668.034,958	11.138
23	518.051,029 668.068,439	24	518.068,537 668.083,222	22.914
25	518.102,102 668.116,359	26	518.091,714 668.123,723	12.733
27	518.099,428 668.132,933	28	518.121,538 668.159,33	34.433

Punct început	X / Y	Punct sfârşit	X / Y	Lungime segment (** (m)
10	518.127,246 668.212,787	11	518.119,653 668.199,637	15.185
12	518.110,135 668.172,145	13	518.107,57 668.166,181	6.492
14	518.100,657 668.158,366	15	518.087,059 668.144,242	19.606
16	518.077,432 668.133,876	17	518.047,171 668.102,518	43.578
18	518.029,141 668.083,805	19	518.016,193 668.070,707	18.418
20	518.006,015 668.060,411	21	518.009,676 668.045,965	14.903
22	518.011,376 668.034,958	23	518.051,029 668.068,439	51.897
24	518.068,537 668.083,222	25	518.102,102 668.116,359	47.166
26	518.091,714 668.123,723	27	518.099,428 668.132,933	12.014
28	518.121,538 668.159,33	1	518.132,148 668.187,991	30.562

** Lungimile segmentelor sunt determinate în planul de proiecţie Stereo 70 şi sunt rotunjite la 1 milimetru.
*** Distanţa dintre puncte este formată din segmente cumulate ce sunt mai mici decât valoarea 1 milimetru.

Document care conține date cu caracter personal, protejat de prevederile Regulamentului (UE) nr. 679/2016 și Legii 190/2018

DATE DESPRE IMOBILUL NR. 498

Oficiul de Cadastru şi Publicitate Imobiliară SUCEAVA
Biroul de Cadastru şi Publicitate Imobiliară Vatra Dornei

A. Partea I. Descrierea imobilului

TEREN Intravilan

Adresa: Loc. Botos, Str Orata - Botosel, Jud. Suceava

Nr. Crt	Nr cadastral Nr. topografic	Suprafaţa* (mp)	Observaţii / Referinţe
A1	30874	3.290	Sector cadastral:11 Teren imprejmuit; parte din pf 124, 1025/1

B. Partea II. Proprietari şi acte

Inscrieri privitoare la dreptul de proprietate şi alte drepturi reale		Referinţe
15212 / 27/10/2015		
Act Notarial nr. 2692, din 27/10/2015 emis de Rotaru RAUL- GABRIEL;		
B2	Intabulare, drept de PROPRIETATEbun comun, dobandit prin Conventie, cota actuala 1/1, cota initiala 1/1	A1
	1) **ŢURCANU CONSTANTIN**, soţ 2) **ŢURCANU RODICA**, soţie	

C. Partea III. SARCINI .

Inscrieri privind dezmembramintele dreptului de proprietate, drepturi reale de garanţie şi sarcini	Referinţe
NU SUNT	

Document care conține date cu caracter personal, protejat de prevederile Regulamentului (UE) nr. 679/2016 și Legii 190/2018

Anexa Nr. 1 La Partea I

Teren

Nr cadastral	Suprafaţa (mp)*	Observaţii / Referinţe
30874	3.290	parte din pf 124, 1025/1

* Suprafaţa este determinată in planul de proiecţie Stereo 70.

DETALII LINIARE IMOBIL

Date referitoare la teren

Crt	Categorie folosință	Intra vilan	Suprafaţa (mp)	Tarla	Parcelă	Nr. topo	Observaţii / Referinţe
1	faneata	DA	3.290	-	-	-	Imobil imprejmuit partial cu gard.

Lungime Segmente
1) Valorile lungimilor segmentelor sunt obţinute din proiecţie în plan.

Punct început	X / Y	Punct sfârşit	X / Y	Lungime segment (** (m)
1	518.055,22 668.157,948	2	518.034,316 668.133,363	32.271
2	518.034,316 668.133,363	3	518.030,942 668.130,208	4.619
3	518.030,942 668.130,208	4	518.024,661 668.122,813	9.702
4	518.024,661 668.122,813	5	518.004,557 668.099,337	30.908
5	518.004,557 668.099,337	6	517.997,527 668.091,306	10.673

Document care conține date cu caracter personal, protejat de prevederile Regulamentului (UE) nr. 679/2016 și Legii 190/2018

Punct început	X / Y	Punct sfârşit	X / Y	Lungime segment (** (m)
6	517.997,527 668.091,306	7	517.998,051 668.086,557	4.778
7	517.998,051 668.086,557	8	518.001,874 668.074,379	12.764
8	518.001,874 668.074,379	9	518.006,015 668.060,411	14.569
9	518.006,015 668.060,411	10	518.016,193 668.070,707	14.478
10	518.016,193 668.070,707	11	518.029,141 668.083,805	18.418
11	518.029,141 668.083,805	12	518.047,171 668.102,518	25.986
12	518.047,171 668.102,518	13	518.077,432 668.133,876	43.578
13	518.077,432 668.133,876	14	518.087,059 668.144,242	14.147
14	518.087,059 668.144,242	15	518.062,683 668.166,529	33.029
15	518.062,683 668.166,529	1	518.055,22 668.157,948	11.372

** Lungimile segmentelor sunt determinate în planul de proiecţie Stereo 70 şi sunt rotunjite la 1 milimetru.
*** Distanţa dintre puncte este formată din segmente cumulate ce sunt mai mici decât valoarea 1 milimetru.

Document care conține date cu caracter personal, protejat de prevederile Regulamentului (UE) nr. 679/2016 și Legii 190/2018

DATE DESPRE IMOBILUL NR. 499

Oficiul de Cadastru şi Publicitate Imobiliară SUCEAVA
Biroul de Cadastru şi Publicitate Imobiliară Vatra Dornei

A. Partea I. Descrierea imobilului

TEREN Extravilan

Adresa: Jud. Suceava, sat Botos

Nr. Crt	Nr cadastral Nr. topografic	Suprafaţa* (mp)	Observaţii / Referinţe
A1	30884	5.639	Sector cadastral:11 Teren imprejmuit;

B. Partea II. Proprietari şi acte

Inscrieri privitoare la dreptul de proprietate şi alte drepturi reale		Referinţe
10837 / 21/07/2015		
Act Normativ nr. Legea 17/2014, din 07/03/2014 emis de Parlamentul României;		
B2	imobil aflat sub incidenţa art. 3 alin. 1 din legea 17/2014	A1
15213 / 27/10/2015		
Act Notarial nr. 2692, din 27/10/2015 emis de Rotaru RAUL- GABRIEL;		
B3	Intabulare, drept de PROPRIETATEbun comun, dobandit prin Conventie, cota actuala 1/1, cota initiala 1/1	A1
	1) **ŢURCANU CONSTANTIN**, soţ 2) **ŢURCANU RODICA**, soţie	

C. Partea III. SARCINI

Inscrieri privind dezmembramintele dreptului de proprietate, drepturi reale de garanţie şi sarcini		Referinţe
19366 / 04/07/2025		
Act Notarial nr. 168, din 03/07/2025 emis de Lacatus Artemizia;		
C1	Intabulare, drept de IPOTECA, Valoare:7000 EUR-	A1
	1) **HLATCU MIRELA** 2) **IFRIM CRISTI**	

Document care conține date cu caracter personal, protejat de prevederile Regulamentului (UE) nr. 679/2016 și Legii 190/2018

Anexa Nr. 1 La Partea I

Teren

Nr cadastral	Suprafaţa (mp)*	Observaţii / Referinţe
30884	5.639	

* Suprafaţa este determinată in planul de proiecţie Stereo 70.

DETALII LINIARE IMOBIL

Date referitoare la teren

Crt	Categorie folosință	Intra vilan	Suprafaţa (mp)	Tarla	Parcelă	Nr. topo	Observaţii / Referinţe
1	faneata	NU	5.639	-	-	-	Imobil imprejmuit partial cu gard.

Lungime Segmente

1) Valorile lungimilor segmentelor sunt obţinute din proiecţie în plan.

Punct început	X / Y	Punct sfârşit	X / Y	Lungime segment (** (m)
1	518.184,439 668.314,311	2	518.170,034 668.320,396	15.637
3	518.155,761 668.327,818	4	518.147,985 668.312,799	16.913
5	518.139,516 668.297,29	6	518.119,731 668.258,882	43.204
7	518.107,118 668.234,359	8	518.094,037 668.208,418	29.053
9	518.092,515 668.205,99	10	518.084,755 668.192,195	15.828

Punct început	X / Y	Punct sfârşit	X / Y	Lungime segment (** (m)
2	518.170,034 668.320,396	3	518.155,761 668.327,818	16.087
4	518.147,985 668.312,799	5	518.139,516 668.297,29	17.671
6	518.119,731 668.258,882	7	518.107,118 668.234,359	27.577
8	518.094,037 668.208,418	9	518.092,515 668.205,99	2.866
10	518.084,755 668.192,195	11	518.081,533 668.187,722	5.513

Document care conține date cu caracter personal, protejat de prevederile Regulamentului (UE) nr. 679/2016 și Legii 190/2018

Punct început	X / Y	Punct sfârşit	X / Y	Lungime segment (** (m)
11	518.081,533 668.187,722	12	518.070,666 668.175,038	16.703
13	518.062,683 668.166,529	14	518.087,059 668.144,242	33.029
15	518.100,657 668.158,366	16	518.107,57 668.166,181	10.434
17	518.110,135 668.172,145	18	518.119,653 668.199,637	29.093
19	518.127,246 668.212,787	20	518.133,412 668.225,173	13.836
21	518.140,816 668.238,135	22	518.149,475 668.254,4	18.426
23	518.179,237 668.309,514	1	518.184,439 668.314,311	7.076

Punct început	X / Y	Punct sfârşit	X / Y	Lungime segment (** (m)
12	518.070,666 668.175,038	13	518.062,683 668.166,529	11.668
14	518.087,059 668.144,242	15	518.100,657 668.158,366	19.606
16	518.107,57 668.166,181	17	518.110,135 668.172,145	6.492
18	518.119,653 668.199,637	19	518.127,246 668.212,787	15.185
20	518.133,412 668.225,173	21	518.140,816 668.238,135	14.928
22	518.149,475 668.254,4	23	518.179,237 668.309,514	62.636

** Lungimile segmentelor sunt determinate în planul de proiecţie Stereo 70 şi sunt rotunjite la 1 milimetru.
*** Distanţa dintre puncte este formată din segmente cumulate ce sunt mai mici decât valoarea 1 milimetru.

Document care conține date cu caracter personal, protejat de prevederile Regulamentului (UE) nr. 679/2016 și Legii 190/2018

DATE DESPRE IMOBILUL NR. 500

Oficiul de Cadastru şi Publicitate Imobiliară SUCEAVA
Biroul de Cadastru şi Publicitate Imobiliară Vatra Dornei

A. Partea I. Descrierea imobilului

Nr. CF vechi:1150
Nr. cadastral vechi:1363

TEREN Intravilan

Adresa: Loc. Botos, Jud. Suceava

Nr. Crt	Nr cadastral Nr. topografic	Suprafaţa* (mp)	Observaţii / Referinţe
A1	33430	1.059	Sector cadastral:11 Teren neimprejmuit; parte din pf 1025/1

B. Partea II. Proprietari şi acte

Inscrieri privitoare la dreptul de proprietate şi alte drepturi reale		Referinţe
18289 / 07/10/2024		
Act Notarial nr. 1754 contract de vanzare, din 04/10/2024 emis de REY OLTICA-VERONICA;		
B2	Intabulare, drept de PROPRIETATE, dobandit prin Conventie, cota actuala 1/1, cota initiala 1/1	A1
	1) **TURUTA TEODOT-MARIUS** 2) **TURUTA TATIANA-MIHAELA**, in devalmasie	

C. Partea III. SARCINI .

Inscrieri privind dezmembramintele dreptului de proprietate, drepturi reale de garanţie şi sarcini	Referinţe
NU SUNT	

Document care conține date cu caracter personal, protejat de prevederile Regulamentului (UE) nr. 679/2016 și Legii 190/2018

Anexa Nr. 1 La Partea I

Teren

Nr cadastral	Suprafaţa (mp)*	Observaţii / Referinţe
33430	1.059	parte din pf 1025/1

* Suprafaţa este determinată in planul de proiecţie Stereo 70.

DETALII LINIARE IMOBIL

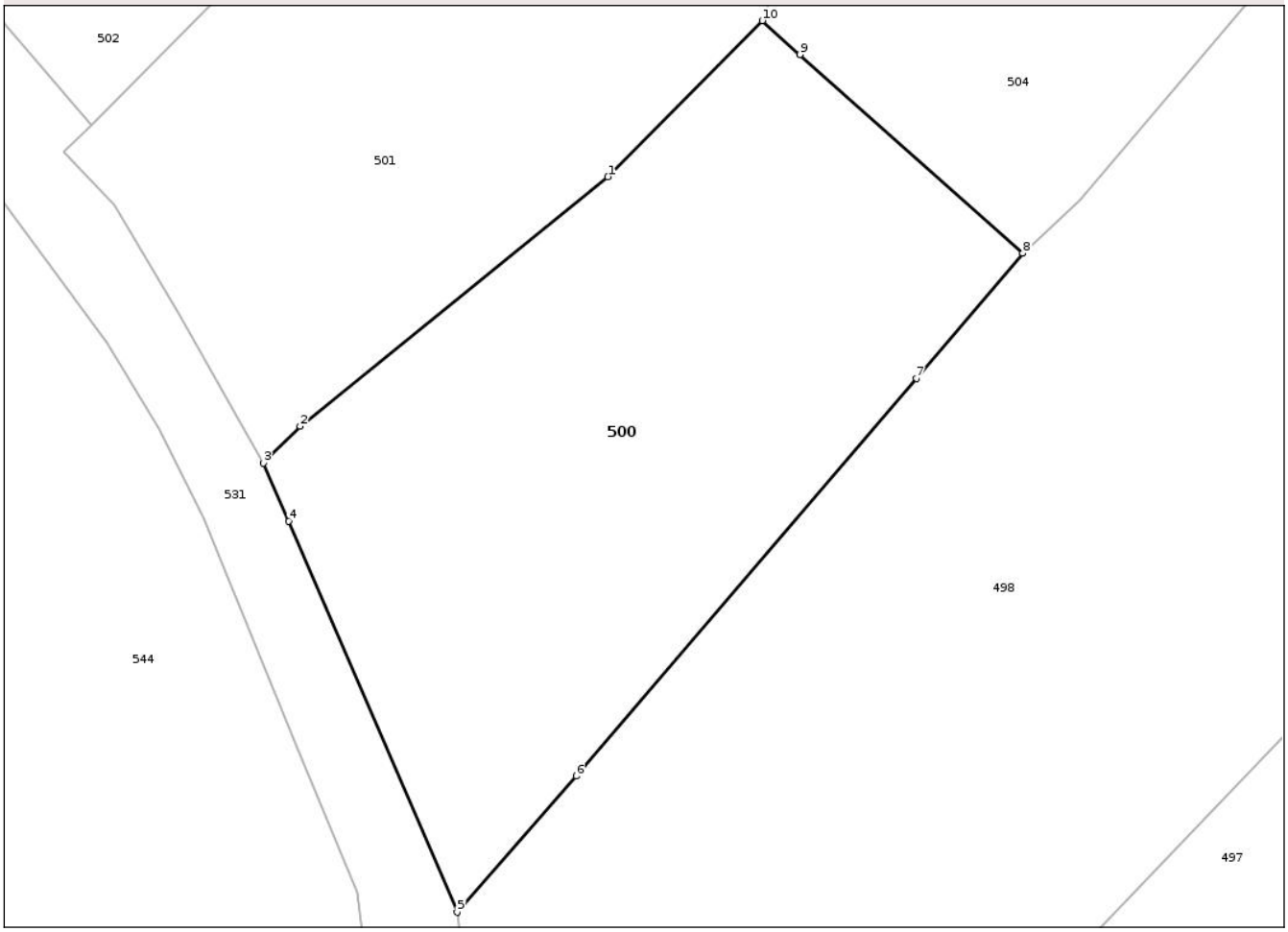

Date referitoare la teren

Crt	Categorie folosință	Intra vilan	Suprafaţa (mp)	Tarla	Parcelă	Nr. topo	Observaţii / Referinţe
1	faneata	DA	941	-	-	-	
2	drum	DA	118	-	-	-	cale acces

Lungime Segmente
1) Valorile lungimilor segmentelor sunt obţinute din proiecţie în plan.

Punct început	X / Y	Punct sfârşit	X / Y	Lungime segment (** (m)
1	518.006,436 668.134,721	2	517.988,24 668.119,991	23.411
2	517.988,24 668.119,991	3	517.986,08 668.117,821	3.062
3	517.986,08 668.117,821	4	517.987,561 668.114,39	3.737
4	517.987,561 668.114,39	5	517.997,527 668.091,306	25.143

Document care conține date cu caracter personal, protejat de prevederile Regulamentului (UE) nr. 679/2016 și Legii 190/2018

Punct început	X / Y	Punct sfârşit	X / Y	Lungime segment (** (m)
5	517.997,527 668.091,306	6	518.004,557 668.099,337	10.673
6	518.004,557 668.099,337	7	518.024,661 668.122,813	30.908
7	518.024,661 668.122,813	8	518.030,942 668.130,208	9.702
8	518.030,942 668.130,208	9	518.017,788 668.141,942	17.627
9	518.017,788 668.141,942	10	518.015,552 668.143,937	2.997
10	518.015,552 668.143,937	1	518.006,436 668.134,721	12.963

** Lungimile segmentelor sunt determinate în planul de proiecţie Stereo 70 şi sunt rotunjite la 1 milimetru.
*** Distanţa dintre puncte este formată din segmente cumulate ce sunt mai mici decât valoarea 1 milimetru.

Document care conține date cu caracter personal, protejat de prevederile Regulamentului (UE) nr. 679/2016 și Legii 190/2018

DATE DESPRE IMOBILUL NR. 501

Oficiul de Cadastru şi Publicitate Imobiliară SUCEAVA
Biroul de Cadastru şi Publicitate Imobiliară Vatra Dornei

A. Partea I. Descrierea imobilului

TEREN Necunoscut

Adresa: Loc. Botos, Jud. Suceava

Nr. Crt	Nr cadastral Nr. topografic	Suprafaţa* (mp)	Observaţii / Referinţe
A1	30521	3.041	Sector cadastral:11 Teren imprejmuit; parte din pf 1025/9

B. Partea II. Proprietari şi acte

Inscrieri privitoare la dreptul de proprietate şi alte drepturi reale		Referinţe
10579 / 04/09/2012		
Hotarare Judecatoreasca nr. 133, din 28/01/2009 emis de JUDECATORIA VATRA DORNEI;		
B3	Intabulare, drept de PROPRIETATEcu titlu de cumpărare, dobandit prin Hotarare Judecatoreasca, cota actuala 1/1, cota initiala 1/1	A1
	1) **CRISTEA-PRINŢ GEORGETA**	

C. Partea III. SARCINI .

Inscrieri privind dezmembramintele dreptului de proprietate, drepturi reale de garanţie şi sarcini	Referinţe
NU SUNT	

Document care conține date cu caracter personal, protejat de prevederile Regulamentului (UE) nr. 679/2016 și Legii 190/2018

Anexa Nr. 1 La Partea I

Teren

Nr cadastral	Suprafaţa (mp)*	Observaţii / Referinţe
30521	3.041	parte din pf 1025/9

* Suprafaţa este determinată in planul de proiecţie Stereo 70.

DETALII LINIARE IMOBIL

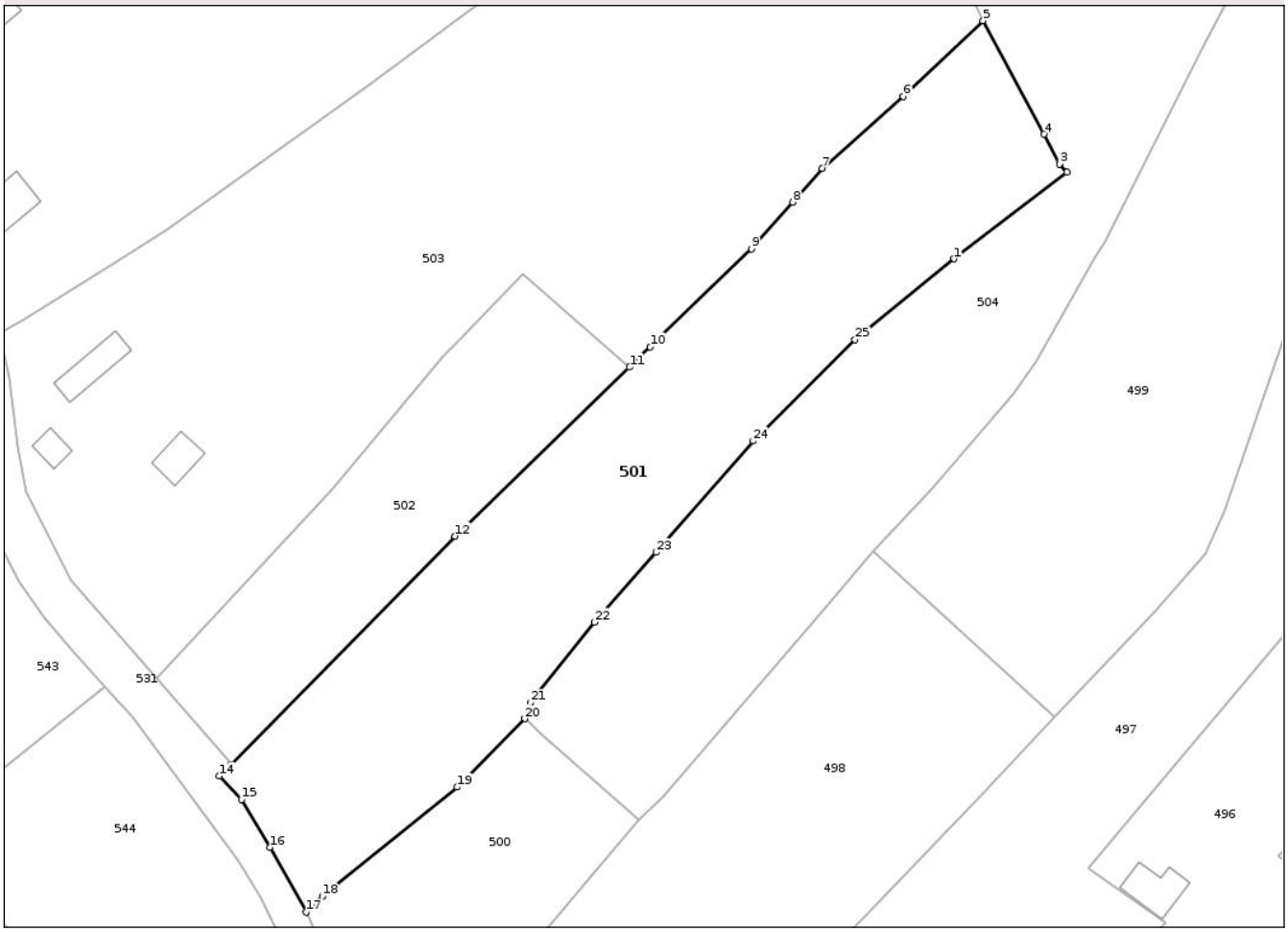

Date referitoare la teren

Crt	Categorie folosință	Intra vilan	Suprafaţa (mp)	Tarla	Parcelă	Nr. topo	Observaţii / Referinţe
1	faneata	DA	1.844	-	-	-	Terenul este delimitat cu gard si partial tarusat.
2	faneata	NU	1.197	-	-	-	

Lungime Segmente

1) Valorile lungimilor segmentelor sunt obţinute din proiecţie în plan.

Punct început	X / Y	Punct sfârşit	X / Y	Lungime segment (** (m)
1	518.073,562 668.206,001	2	518.088,806 668.217,674	19.2
3	518.087,808 668.218,758	4	518.085,739 668.222,819	4.558
5	518.077,477 668.238,128	6	518.066,723 668.227,922	14.826

Punct început	X / Y	Punct sfârşit	X / Y	Lungime segment (** (m)
2	518.088,806 668.217,674	3	518.087,808 668.218,758	1.473
4	518.085,739 668.222,819	5	518.077,477 668.238,128	17.396
6	518.066,723 668.227,922	7	518.055,749 668.218,219	14.648

Document care conține date cu caracter personal, protejat de prevederile Regulamentului (UE) nr. 679/2016 și Legii 190/2018

Punct început	X / Y	Punct sfârşit	X / Y	Lungime segment (** (m)
7	518.055,749 668.218,219	8	518.051,782 668.213,639	6.059
9	518.046,191 668.207,358	10	518.032,521 668.194,106	19.039
11	518.029,713 668.191,384	12	518.006,15 668.168,575	32.794
13	517.975,917 668.137,742	14	517.974,284 668.136,211	2.238
15	517.977,284 668.133,02	16	517.981,126 668.126,571	7.507
17	517.986,08 668.117,821	18	517.988,24 668.119,991	3.062
19	518.006,436 668.134,721	20	518.015,552 668.143,937	12.963
21	518.016,347 668.146,072	22	518.025,005 668.156,954	13.906
23	518.033,292 668.166,387	24	518.046,404 668.181,413	19.943
25	518.060,192 668.195,069	1	518.073,562 668.206,001	17.27

Punct început	X / Y	Punct sfârşit	X / Y	Lungime segment (** (m)
8	518.051,782 668.213,639	9	518.046,191 668.207,358	8.409
10	518.032,521 668.194,106	11	518.029,713 668.191,384	3.911
12	518.006,15 668.168,575	13	517.975,917 668.137,742	43.182
14	517.974,284 668.136,211	15	517.977,284 668.133,02	4.38
16	517.981,126 668.126,571	17	517.986,08 668.117,821	10.055
18	517.988,24 668.119,991	19	518.006,436 668.134,721	23.411
20	518.015,552 668.143,937	21	518.016,347 668.146,072	2.278
22	518.025,005 668.156,954	23	518.033,292 668.166,387	12.556
24	518.046,404 668.181,413	25	518.060,192 668.195,069	19.406

** Lungimile segmentelor sunt determinate în planul de proiecţie Stereo 70 şi sunt rotunjite la 1 milimetru.
*** Distanţa dintre puncte este formată din segmente cumulate ce sunt mai mici decât valoarea 1 milimetru.

Document care conține date cu caracter personal, protejat de prevederile Regulamentului (UE) nr. 679/2016 și Legii 190/2018

DATE DESPRE IMOBILUL NR. 502

Oficiul de Cadastru şi Publicitate Imobiliară SUCEAVA
Biroul de Cadastru şi Publicitate Imobiliară Vatra Dornei

A. Partea I. Descrierea imobilului

TEREN Intravilan

Adresa: Loc. Botos, Str Orata - Botosel, Jud. Suceava

Nr. Crt	Nr cadastral Nr. topografic	Suprafaţa* (mp)	Observaţii / Referinţe
A1	31884	1.266	Sector cadastral:11 Teren imprejmuit; Imobil imprejmuit cu gard; parte din pf 1025/8

B. Partea II. Proprietari şi acte

Inscrieri privitoare la dreptul de proprietate şi alte drepturi reale		Referinţe
6893 / 09/05/2018		
Act Administrativ nr. 132, din 08/03/2018 emis de Comisia Judeteana Suceava;		
B1	Intabulare, drept de PROPRIETATE, dobandit prin Reconstituire, cota actuala 1/1, cota initiala 1/1	A1
	1) **GHIULĂ VIOREL**	

C. Partea III. SARCINI .

Inscrieri privind dezmembramintele dreptului de proprietate, drepturi reale de garanţie şi sarcini	Referinţe
NU SUNT	

Document care conține date cu caracter personal, protejat de prevederile Regulamentului (UE) nr. 679/2016 și Legii 190/2018

Anexa Nr. 1 La Partea I

Teren

Nr cadastral	Suprafaţa (mp)*	Observaţii / Referinţe
31884	1.266	Imobil imprejmuit cu gard; parte din pf 1025/8

* Suprafaţa este determinată in planul de proiecţie Stereo 70.

DETALII LINIARE IMOBIL

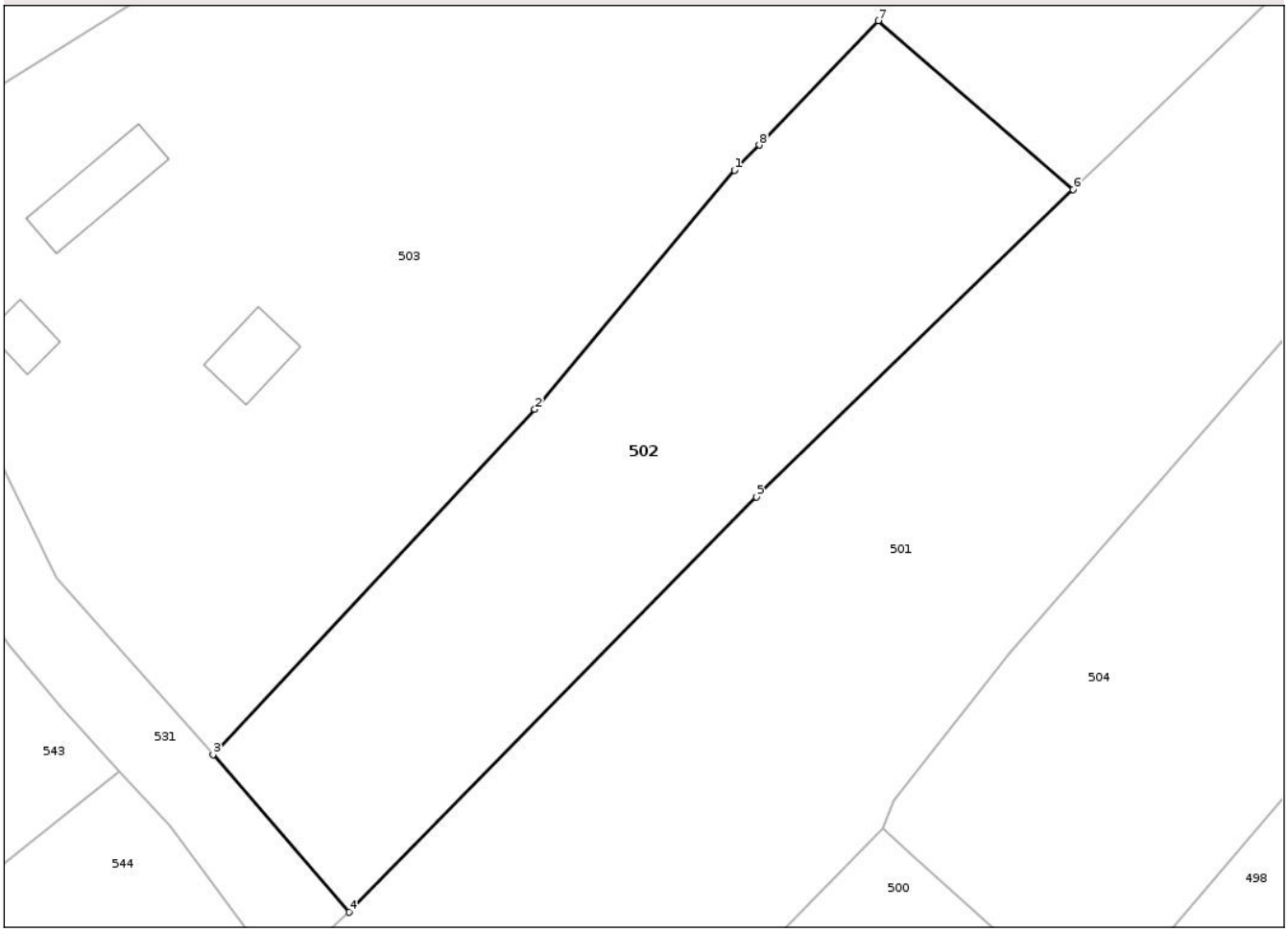

Date referitoare la teren

Crt	Categorie folosință	Intra vilan	Suprafaţa (mp)	Tarla	Parcelă	Nr. topo	Observaţii / Referinţe
1	faneata	DA	1.266	-	-	-	Imobil imprejmuit cu gard.

Lungime Segmente
1) Valorile lungimilor segmentelor sunt obţinute din proiecţie în plan.

Punct început	X / Y	Punct sfârşit	X / Y	Lungime segment (** (m)
1	518.004,555 668.192,808	2	517.989,705 668.175,071	23.133
2	517.989,705 668.175,071	3	517.965,793 668.149,448	35.047
3	517.965,793 668.149,448	4	517.975,917 668.137,742	15.477
4	517.975,917 668.137,742	5	518.006,15 668.168,575	43.182
5	518.006,15 668.168,575	6	518.029,713 668.191,384	32.794

Document care conține date cu caracter personal, protejat de prevederile Regulamentului (UE) nr. 679/2016 și Legii 190/2018

Punct început	X / Y	Punct sfârşit	X / Y	Lungime segment (** (m)
6	518.029,713 668.191,384	7	518.015,228 668.203,904	19.146
7	518.015,228 668.203,904	8	518.006,394 668.194,677	12.774
8	518.006,394 668.194,677	1	518.004,555 668.192,808	2.622

** Lungimile segmentelor sunt determinate în planul de proiecţie Stereo 70 şi sunt rotunjite la 1 milimetru.
*** Distanţa dintre puncte este formată din segmente cumulate ce sunt mai mici decât valoarea 1 milimetru.

Document care conține date cu caracter personal, protejat de prevederile Regulamentului (UE) nr. 679/2016 și Legii 190/2018

DATE DESPRE IMOBILUL NR. 503

Oficiul de Cadastru şi Publicitate Imobiliară SUCEAVA
Biroul de Cadastru şi Publicitate Imobiliară Vatra Dornei

A. Partea I. Descrierea imobilului

TEREN Necunoscut

Adresa: Loc. Botos, Str Orata - Botosel, Nr. 22, Jud. Suceava

Nr. Crt	Nr cadastral Nr. topografic	Suprafaţa* (mp)	Observaţii / Referinţe
A1	32641	6.260	Sector cadastral:11 Teren imprejmuit; parte din pf 309, 1022, 1025/8

Construcţii

Crt	Nr cadastral Nr. topografic	Adresa	Observaţii / Referinţe
A1.1	32641-C1	Loc. Botos, Str Orata - Botosel, Nr. 22, Jud. Suceava	Nr. niveluri:1; S. construita la sol:37 mp; S. construita desfasurata:37 mp; Casă din lemn, P, edificată în anul 1918
A1.2	32641-C2	Loc. Botos, Str Orata - Botosel, Nr. 22, Jud. Suceava	Nr. niveluri:1; S. construita la sol:15 mp; S. construita desfasurata:15 mp; Bucătărie de vară din lemn, P, edificată în anul 1910
A1.3	32641-C3	Loc. Botos, Str Orata - Botosel, Nr. 22, Jud. Suceava	Nr. niveluri:1; S. construita la sol:26 mp; S. construita desfasurata:26 mp; Grajd din lemn, P, edificat în anul 1918

B. Partea II. Proprietari şi acte

Inscrieri privitoare la dreptul de proprietate şi alte drepturi reale		Referinţe
503 / 30/05/2025		
Act Normativ nr. 7, din 13/03/1996 emis de Parlamentul Romaniei;		
B1	Inscrierea posesiei, drept de PROPRIETATE, dobandit prin Constituire, cota actuala 1/1	A1
	1) **NEIDENTIFICAT NEIDENTIFICAT**	
8768 / 24/05/2022		
Act Notarial nr. 1171, din 24/05/2022 emis de NOTAR PUBLIC SCRABA LUMINITA ANA MARIA (act administrativ nr 1763 din 24.05.2022, emis de PRIMARIA COM CIOCANESTI);		
B2	se noteaza posesia	A1
	1) **ŢIGĂNESCU LAURENŢA**	
Act Administrativ nr. 1759, din 24/05/2022 emis de PRIMARIA COM CIOCANESTI;		
B3	Intabulare, drept de PROPRIETATE, dobandit prin Lege, cota actuala 1/1, cota initiala 1/1	A1.1, A1.2, A1.3
	1) **ŢIGĂNESCU LAURENŢA**	
Act Normativ nr. 7, din 17/03/1996 emis de Parlamentul Romaniei;		
B4	Imobil aflat sub incidenta art. 3 alin. (1) din Legea nr. 17/2014	A1, A1.1, A1.2, A1.3

C. Partea III. SARCINI .

Inscrieri privind dezmembramintele dreptului de proprietate, drepturi reale de garanţie şi sarcini	Referinţe
NU SUNT	

Document care conține date cu caracter personal, protejat de prevederile Regulamentului (UE) nr. 679/2016 și Legii 190/2018

Anexa Nr. 1 La Partea I

Teren

Nr cadastral	Suprafaţa (mp)*	Observaţii / Referinţe
32641	6.260	parte din pf 309, 1022, 1025/8

* Suprafaţa este determinată in planul de proiecţie Stereo 70.

DETALII LINIARE IMOBIL

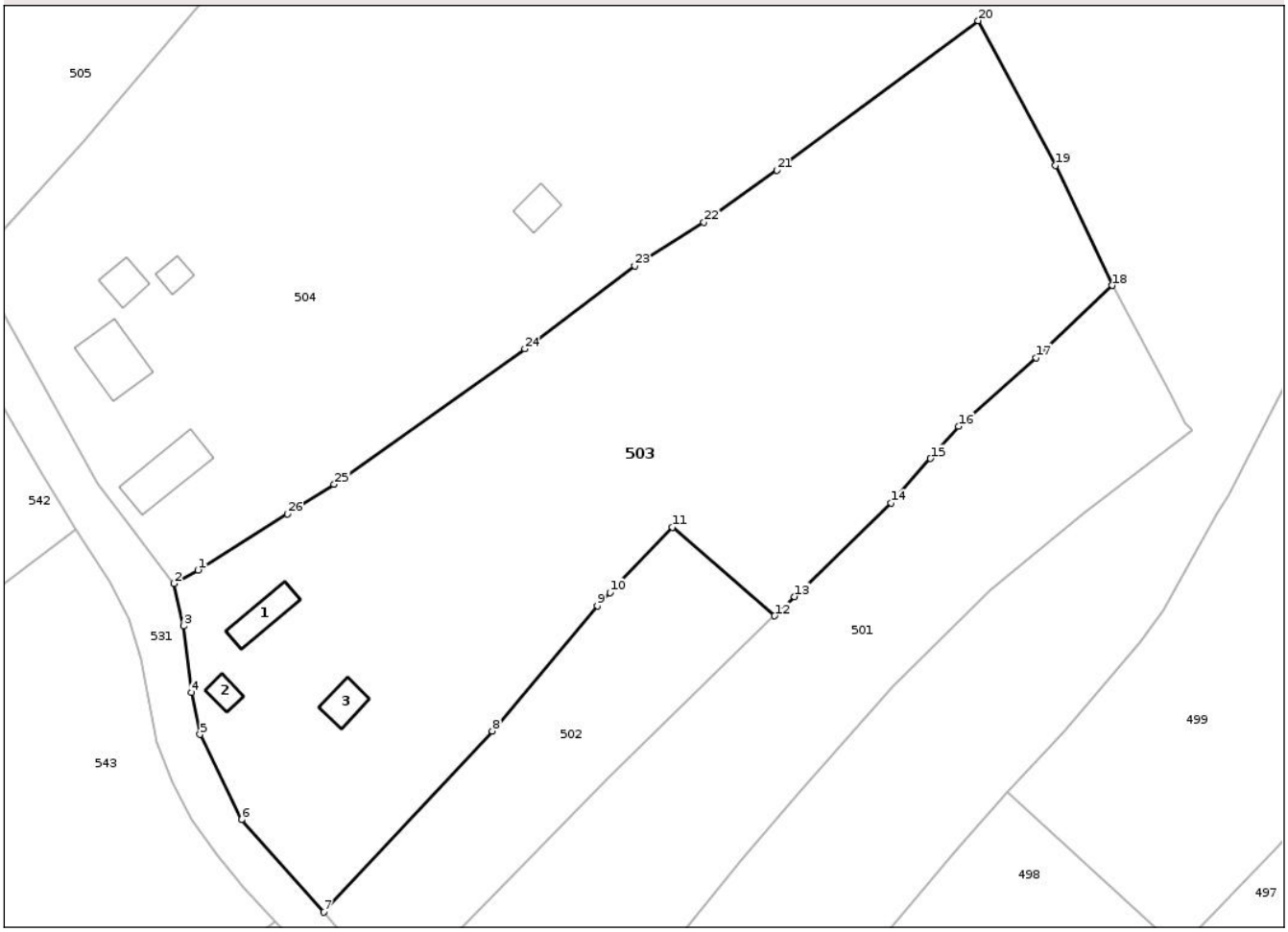

Date referitoare la teren

Crt	Categorie folosință	Intra vilan	Suprafaţa (mp)	Tarla	Parcelă	Nr. topo	Observaţii / Referinţe
1	curti constructii	DA	325	-	-	-	
2	faneata	DA	2.676	-	-	-	
3	faneata	NU	3.259	-	-	-	

Date referitoare la construcţii

Crt	Număr	Destinaţie construcţie	Supraf. (mp)	Situaţie juridică	Observaţii / Referinţe
A1.1	32641-C1	constructii de locuinte	37	Cu acte	Nr. niveluri:1; S. construita la sol:37 mp; S. construita desfasurata:37 mp; Casă din lemn, P, edificată în anul 1918
A1.2	32641-C2	constructii anexa	15	Cu acte	Nr. niveluri:1; S. construita la sol:15 mp; S. construita desfasurata:15 mp; Bucătărie de vară din lemn, P, edificată în anul 1910
A1.3	32641-C3	constructii anexa	26	Cu acte	Nr. niveluri:1; S. construita la sol:26 mp; S. construita desfasurata:26 mp; Grajd din lemn, P, edificat în anul 1918

Document care conține date cu caracter personal, protejat de prevederile Regulamentului (UE) nr. 679/2016 și Legii 190/2018

Lungime Segmente
1) Valorile lungimilor segmentelor sunt obţinute din proiecţie în plan.

Punct început	X / Y	Punct sfârşit	X / Y	Lungime segment (** (m)
1	517.948,006 668.197,862	2	517.944,639 668.195,956	3.869
3	517.945,979 668.189,952	4	517.947,054 668.180,529	9.484
5	517.948,279 668.174,612	6	517.954,189 668.162,555	13.428
7	517.965,793 668.149,448	8	517.989,705 668.175,071	35.047
9	518.004,555 668.192,808	10	518.006,394 668.194,677	2.622
11	518.015,228 668.203,904	12	518.029,713 668.191,384	19.146
13	518.032,521 668.194,106	14	518.046,191 668.207,358	19.039
15	518.051,782 668.213,639	16	518.055,749 668.218,219	6.059
17	518.066,723 668.227,922	18	518.077,477 668.238,128	14.826
19	518.069,476 668.255,128	20	518.058,534 668.275,597	23.21
21	518.030,019 668.254,439	22	518.019,68 668.247,096	12.681
23	518.009,881 668.240,929	24	517.994,311 668.229,18	19.505
25	517.967,299 668.209,98	26	517.960,677 668.205,783	7.84

Punct început	X / Y	Punct sfârşit	X / Y	Lungime segment (** (m)
2	517.944,639 668.195,956	3	517.945,979 668.189,952	6.152
4	517.947,054 668.180,529	5	517.948,279 668.174,612	6.042
6	517.954,189 668.162,555	7	517.965,793 668.149,448	17.506
8	517.989,705 668.175,071	9	518.004,555 668.192,808	23.133
10	518.006,394 668.194,677	11	518.015,228 668.203,904	12.774
12	518.029,713 668.191,384	13	518.032,521 668.194,106	3.911
14	518.046,191 668.207,358	15	518.051,782 668.213,639	8.409
16	518.055,749 668.218,219	17	518.066,723 668.227,922	14.648
18	518.077,477 668.238,128	19	518.069,476 668.255,128	18.789
20	518.058,534 668.275,597	21	518.030,019 668.254,439	35.507
22	518.019,68 668.247,096	23	518.009,881 668.240,929	11.578
24	517.994,311 668.229,18	25	517.967,299 668.209,98	33.14
26	517.960,677 668.205,783	1	517.948,006 668.197,862	14.943

** Lungimile segmentelor sunt determinate în planul de proiecţie Stereo 70 şi sunt rotunjite la 1 milimetru.
*** Distanţa dintre puncte este formată din segmente cumulate ce sunt mai mici decât valoarea 1 milimetru.

Document care conține date cu caracter personal, protejat de prevederile Regulamentului (UE) nr. 679/2016 și Legii 190/2018

DATE DESPRE IMOBILUL NR. 504

Oficiul de Cadastru şi Publicitate Imobiliară SUCEAVA
Biroul de Cadastru şi Publicitate Imobiliară Vatra Dornei

A. Partea I. Descrierea imobilului

TEREN Necunoscut

Adresa: Loc. Botos, Jud. Suceava

Nr. Crt	Nr cadastral Nr. topografic	Suprafaţa* (mp)	Observaţii / Referinţe
A1		36.084	Sector cadastral:11 Teren imprejmuit; parte din pf 302, 1020/1, 1021/2, 1025/4, 1025/3, 1025/2, 1025/1, 1025/8

Construcţii

Crt	Nr cadastral Nr. topografic	Adresa	Observaţii / Referinţe
A1.1		Loc. Botos, Jud. Suceava	Nr. niveluri:1; S. construita la sol:64 mp; locuinta
A1.2		Loc. Botos, Jud. Suceava	Nr. niveluri:1; S. construita la sol:67 mp; anexa
A1.3		Loc. Botos, Jud. Suceava	Nr. niveluri:1; S. construita la sol:15 mp; anexa
A1.4		Loc. Botos, Jud. Suceava	Nr. niveluri:1; S. construita la sol:26 mp; anexa
A1.5		Loc. Botos, Jud. Suceava	Nr. niveluri:1; S. construita la sol:23 mp; anexa

B. Partea II. Proprietari şi acte

Inscrieri privitoare la dreptul de proprietate şi alte drepturi reale		Referinţe
504 / 30/05/2025		
Act Normativ nr. 7, din 13/03/1996 emis de Parlamentul României;		
B1	Inscrierea posesiei, drept de PROPRIETATE, dobandit prin Constituire, cota actuala 1/1	A1
	1) **NEIDENTIFICAT NEIDENTIFICAT**	
Act Administrativ nr. 522, din 30/01/2025 emis de Primaria Comunei Ciocanesti;		
B2	Se noteaza posesia faptica in favoarea lui	A1
	1) **TARAN STELA**	
Act Administrativ nr. 1820, din 26/05/2025 emis de Primaria Comunei Ciocanesti;		
B3	Intabulare, drept de PROPRIETATE, dobandit prin Construire, cota actuala 1/1	A1.1, A1.2, A1.3, A1.4, A1.5
	1) **TARAN STELA**	

C. Partea III. SARCINI .

Inscrieri privind dezmembramintele dreptului de proprietate, drepturi reale de garanţie şi sarcini	Referinţe
NU SUNT	

Document care conține date cu caracter personal, protejat de prevederile Regulamentului (UE) nr. 679/2016 și Legii 190/2018

Anexa Nr. 1 La Partea I

Teren

Nr cadastral	Suprafaţa (mp)*	Observaţii / Referinţe
	36.084	parte din pf 302, 1020/1, 1021/2, 1025/4, 1025/3, 1025/2, 1025/1, 1025/8

* Suprafaţa este determinată in planul de proiecţie Stereo 70.

DETALII LINIARE IMOBIL

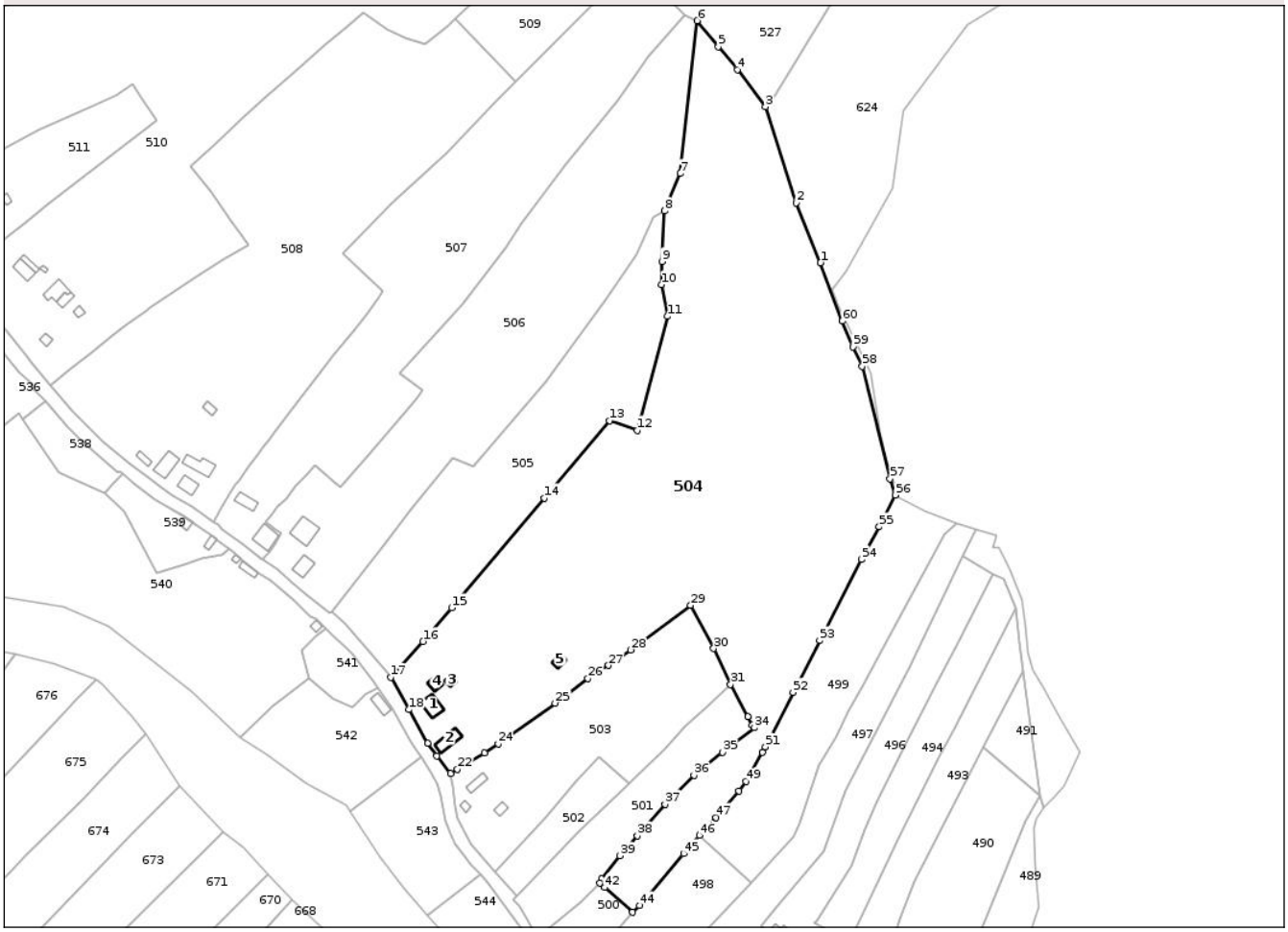

Date referitoare la teren

Crt	Categorie folosință	Intra vilan	Suprafaţa (mp)	Tarla	Parcelă	Nr. topo	Observaţii / Referinţe
1	curti constructii	DA	474	-	-	-	
2	faneata	DA	2.655	-	-	-	
3	faneata	DA	1.069	-	-	-	
4	faneata	NU	9.259	-	-	-	
5	pasune	NU	22.627	-	-	-	

Date referitoare la construcţii

Crt	Număr	Destinaţie construcţie	Supraf. (mp)	Situaţie juridică	Observaţii / Referinţe
A1.1		constructii de locuinte	64	Cu acte	Nr. niveluri:1; S. construita la sol:64 mp; locuinta
A1.2		constructii anexa	67	Cu acte	Nr. niveluri:1; S. construita la sol:67 mp; anexa
A1.3		constructii anexa	15	Cu acte	Nr. niveluri:1; S. construita la sol:15 mp; anexa
A1.4		constructii anexa	26	Cu acte	Nr. niveluri:1; S. construita la sol:26 mp; anexa
A1.5		constructii anexa	23	Cu acte	Nr. niveluri:1; S. construita la sol:23 mp; anexa

Document care conține date cu caracter personal, protejat de prevederile Regulamentului (UE) nr. 679/2016 și Legii 190/2018

Lungime Segmente

1) Valorile lungimilor segmentelor sunt obţinute din proiecţie în plan.

Punct început	X / Y	Punct sfârşit	X / Y	Lungime segment
1	518.120,155 668.437,918	2	518.108,524 668.466,185	30.566
4	518.080,719 668.529,36	5	518.071,702 668.540,228	14.122
7	518.053,719 668.480,106	8	518.046,212 668.462,387	19.244
10	518.044,701 668.427,458	11	518.047,538 668.412,499	15.226
13	518.020,102 668.363,038	14	517.989,262 668.326,366	47.916
16	517.931,726 668.258,427	17	517.916,279 668.241,483	22.928
19	517.933,836 668.210,121	20	517.938,274 668.204,264	7.348
22	517.948,006 668.197,862	23	517.960,677 668.205,783	14.943
25	517.994,311 668.229,18	26	518.009,881 668.240,929	19.505
28	518.030,019 668.254,439	29	518.058,534 668.275,597	35.507
31	518.077,477 668.238,128	32	518.085,739 668.222,819	17.396
34	518.088,806 668.217,674	35	518.073,562 668.206,001	19.2
37	518.046,404 668.181,413	38	518.033,292 668.166,387	19.943
40	518.016,347 668.146,072	41	518.015,552 668.143,937	2.278
43	518.030,942 668.130,208	44	518.034,316 668.133,363	4.619
46	518.062,683 668.166,529	47	518.070,666 668.175,038	11.668
49	518.084,755 668.192,195	50	518.092,515 668.205,99	15.828
52	518.107,118 668.234,359	53	518.119,731 668.258,882	27.577
55	518.147,985 668.312,799	56	518.155,761 668.327,818	16.913
58	518.139,924 668.388,763	59	518.135,582 668.397,971	10.18

Punct început	X / Y	Punct sfârşit	X / Y	Lungime segment
2	518.108,524 668.466,185	3	518.094,042 668.511,616	47.683
5	518.071,702 668.540,228	6	518.061,689 668.552,491	15.832
8	518.046,212 668.462,387	9	518.044,92 668.438,474	23.948
11	518.047,538 668.412,499	12	518.033,374 668.358,514	55.812
14	517.989,262 668.326,366	15	517.945,223 668.274,365	68.144
17	517.916,279 668.241,483	18	517.924,928 668.226,153	17.602
20	517.938,274 668.204,264	21	517.944,639 668.195,956	10.466
23	517.960,677 668.205,783	24	517.967,299 668.209,98	7.84
26	518.009,881 668.240,929	27	518.019,68 668.247,096	11.578
29	518.058,534 668.275,597	30	518.069,476 668.255,128	23.21
32	518.085,739 668.222,819	33	518.087,808 668.218,758	4.558
35	518.073,562 668.206,001	36	518.060,192 668.195,069	17.27
38	518.033,292 668.166,387	39	518.025,005 668.156,954	12.556
41	518.015,552 668.143,937	42	518.017,788 668.141,942	2.997
44	518.034,316 668.133,363	45	518.055,22 668.157,948	32.271
47	518.070,666 668.175,038	48	518.081,533 668.187,722	16.703
50	518.092,515 668.205,99	51	518.094,037 668.208,418	2.866
53	518.119,731 668.258,882	54	518.139,516 668.297,29	43.204
56	518.155,761 668.327,818	57	518.153,193 668.335,549	8.146
59	518.135,582 668.397,971	60	518.130,564 668.410,178	13.198

Punct început	X / Y	Punct sfârşit	X / Y	Lungime segment
3	518.094,042 668.511,616	4	518.080,719 668.529,36	22.189
6	518.061,689 668.552,491	7	518.053,719 668.480,106	72.822
9	518.044,92 668.438,474	10	518.044,701 668.427,458	11.018
12	518.033,374 668.358,514	13	518.020,102 668.363,038	14.022
15	517.945,223 668.274,365	16	517.931,726 668.258,427	20.885
18	517.924,928 668.226,153	19	517.933,836 668.210,121	18.341
21	517.944,639 668.195,956	22	517.948,006 668.197,862	3.869
24	517.967,299 668.209,98	25	517.994,311 668.229,18	33.14
27	518.019,68 668.247,096	28	518.030,019 668.254,439	12.681
30	518.069,476 668.255,128	31	518.077,477 668.238,128	18.789
33	518.087,808 668.218,758	34	518.088,806 668.217,674	1.473
36	518.060,192 668.195,069	37	518.046,404 668.181,413	19.406
39	518.025,005 668.156,954	40	518.016,347 668.146,072	13.906
42	518.017,788 668.141,942	43	518.030,942 668.130,208	17.627
45	518.055,22 668.157,948	46	518.062,683 668.166,529	11.372
48	518.081,533 668.187,722	49	518.084,755 668.192,195	5.513
51	518.094,037 668.208,418	52	518.107,118 668.234,359	29.053
54	518.139,516 668.297,29	55	518.147,985 668.312,799	17.671
57	518.153,193 668.335,549	58	518.139,924 668.388,763	54.843
60	518.130,564 668.410,178	1	518.120,155 668.437,918	29.629

** Lungimile segmentelor sunt determinate în planul de proiecţie Stereo 70 şi sunt rotunjite la 1 milimetru.

*** Distanţa dintre puncte este formată din segmente cumulate ce sunt mai mici decât valoarea 1 milimetru.

Document care conține date cu caracter personal, protejat de prevederile Regulamentului (UE) nr. 679/2016 și Legii 190/2018

DATE DESPRE IMOBILUL NR. 505

Oficiul de Cadastru şi Publicitate Imobiliară SUCEAVA
Biroul de Cadastru şi Publicitate Imobiliară Vatra Dornei

A. Partea I. Descrierea imobilului

TEREN Necunoscut

Adresa: Loc. Botos, Jud. Suceava

Nr. Crt	Nr cadastral Nr. topografic	Suprafaţa* (mp)	Observaţii / Referinţe
A1		9.027	Sector cadastral:11 Teren imprejmuit; parte din pf 1048, 1017/3, 1017/2

B. Partea II. Proprietari şi acte

Inscrieri privitoare la dreptul de proprietate şi alte drepturi reale		Referinţe
505 / 30/05/2025		
Act Normativ nr. 7, din 13/03/1996 emis de Parlamentul României;		
B1	Inscrierea posesiei, drept de PROPRIETATE, dobandit prin Constituire, cota actuala 1/1	A1
	1) **NEIDENTIFICAT NEIDENTIFICAT**	
Act Administrativ nr. 523, din 30/01/2025 emis de Primaria Comunei Ciocanesti;		
B2	Se noteaza posesia faptica in favoarea lui	A1
	1) **LUPESCU SAVETA**	

C. Partea III. SARCINI .

Inscrieri privind dezmembramintele dreptului de proprietate, drepturi reale de garanţie şi sarcini	Referinţe
NU SUNT	

Anexa Nr. 1 La Partea I

Teren

Nr cadastral	Suprafaţa (mp)*	Observaţii / Referinţe
	9.027	parte din pf 1048, 1017/3, 1017/2

* Suprafaţa este determinată in planul de proiecţie Stereo 70.

DETALII LINIARE IMOBIL

Date referitoare la teren

Crt	Categorie folosință	Intra vilan	Suprafaţa (mp)	Tarla	Parcelă	Nr. topo	Observaţii / Referinţe
1	faneata	DA	1.769	-	-	-	
2	faneata	NU	7.258	-	-	-	

Lungime Segmente

1) Valorile lungimilor segmentelor sunt obţinute din proiecţie în plan.

Punct început	X / Y	Punct sfârşit	X / Y	Lungime segment (** (m)
1	518.020,102 668.363,038	2	518.033,374 668.358,514	14.022
3	518.047,538 668.412,499	4	518.044,701 668.427,458	15.226
5	518.044,92 668.438,474	6	518.046,212 668.462,387	23.948
7	518.040,984 668.459,506	8	518.032,759 668.441,915	19.419

Punct început	X / Y	Punct sfârşit	X / Y	Lungime segment (** (m)
2	518.033,374 668.358,514	3	518.047,538 668.412,499	55.812
4	518.044,701 668.427,458	5	518.044,92 668.438,474	11.018
6	518.046,212 668.462,387	7	518.040,984 668.459,506	5.969
8	518.032,759 668.441,915	9	518.017,887 668.419,99	26.493

Document care conține date cu caracter personal, protejat de prevederile Regulamentului (UE) nr. 679/2016 și Legii 190/2018

Punct început	X / Y	Punct sfârşit	X / Y	Lungime segment (** (m)
9	518.017,887 668.419,99	10	517.989,97 668.381,248	47.753
11	517.955,482 668.341,575	12	517.945,624 668.345,622	10.656
13	517.925,61 668.320,602	14	517.912,842 668.304,171	20.809
15	517.888,302 668.272,589	16	517.895,009 668.267,01	8.724
17	517.906,096 668.253,806	18	517.916,266 668.241,507	15.959
19	517.916,279 668.241,483	20	517.931,726 668.258,427	22.928
21	517.945,223 668.274,365	22	517.989,262 668.326,366	68.144

Punct început	X / Y	Punct sfârşit	X / Y	Lungime segment (** (m)
10	517.989,97 668.381,248	11	517.955,482 668.341,575	52.568
12	517.945,624 668.345,622	13	517.925,61 668.320,602	32.04
14	517.912,842 668.304,171	15	517.888,302 668.272,589	39.995
16	517.895,009 668.267,01	17	517.906,096 668.253,806	17.241
18	517.916,266 668.241,507	19	517.916,279 668.241,483	0.027
20	517.931,726 668.258,427	21	517.945,223 668.274,365	20.885
22	517.989,262 668.326,366	1	518.020,102 668.363,038	47.916

** Lungimile segmentelor sunt determinate în planul de proiecţie Stereo 70 şi sunt rotunjite la 1 milimetru.
*** Distanţa dintre puncte este formată din segmente cumulate ce sunt mai mici decât valoarea 1 milimetru.

Document care conține date cu caracter personal, protejat de prevederile Regulamentului (UE) nr. 679/2016 și Legii 190/2018

DATE DESPRE IMOBILUL NR. 506

Oficiul de Cadastru şi Publicitate Imobiliară SUCEAVA
Biroul de Cadastru şi Publicitate Imobiliară Vatra Dornei

A. Partea I. Descrierea imobilului

TEREN Necunoscut

Adresa: Loc. Botos, Jud. Suceava

Nr. Crt	Nr cadastral Nr. topografic	Suprafaţa* (mp)	Observaţii / Referinţe
A1		14.200	Sector cadastral:11 Teren imprejmuit; parte din pf 121, 1017/9, 1017/2, 1025/4

Construcţii

Crt	Nr cadastral Nr. topografic	Adresa	Observaţii / Referinţe
A1.1		Loc. Botos, Jud. Suceava	Nr. niveluri:2; S. construita la sol:106 mp; locuinta
A1.2		Loc. Botos, Jud. Suceava	Nr. niveluri:1; S. construita la sol:62 mp; anexa

B. Partea II. Proprietari şi acte

Inscrieri privitoare la dreptul de proprietate şi alte drepturi reale		Referinţe
506 / 30/05/2025		
Act Normativ nr. 7, din 13/03/1996 emis de Parlamentul României;		
B1	Inscrierea posesiei, drept de PROPRIETATE, dobandit prin Constituire, cota actuala 1/1	A1
	1) **NEIDENTIFICAT NEIDENTIFICAT**	
Act Administrativ nr. 524, din 30/01/2025 emis de Primaria Comunei Ciocanesti;		
B2	Se noteaza posesia faptica in favoarea lui	A1
	1) **GHIULA VIOREL**	
Act Administrativ nr. 1820, din 26/05/2025 emis de Primaria Comunei Ciocanesti;		
B3	Intabulare, drept de PROPRIETATE, dobandit prin Construire, cota actuala 1/1	A1.1, A1.2
	1) **GHIULA VIOREL**	

C. Partea III. SARCINI .

Inscrieri privind dezmembramintele dreptului de proprietate, drepturi reale de garanţie şi sarcini	Referinţe
NU SUNT	

Document care conține date cu caracter personal, protejat de prevederile Regulamentului (UE) nr. 679/2016 și Legii 190/2018

Anexa Nr. 1 La Partea I

Teren

Nr cadastral	Suprafaţa (mp)*	Observaţii / Referinţe
	14.200	parte din pf 121, 1017/9, 1017/2, 1025/4

* Suprafaţa este determinată in planul de proiecţie Stereo 70.

DETALII LINIARE IMOBIL

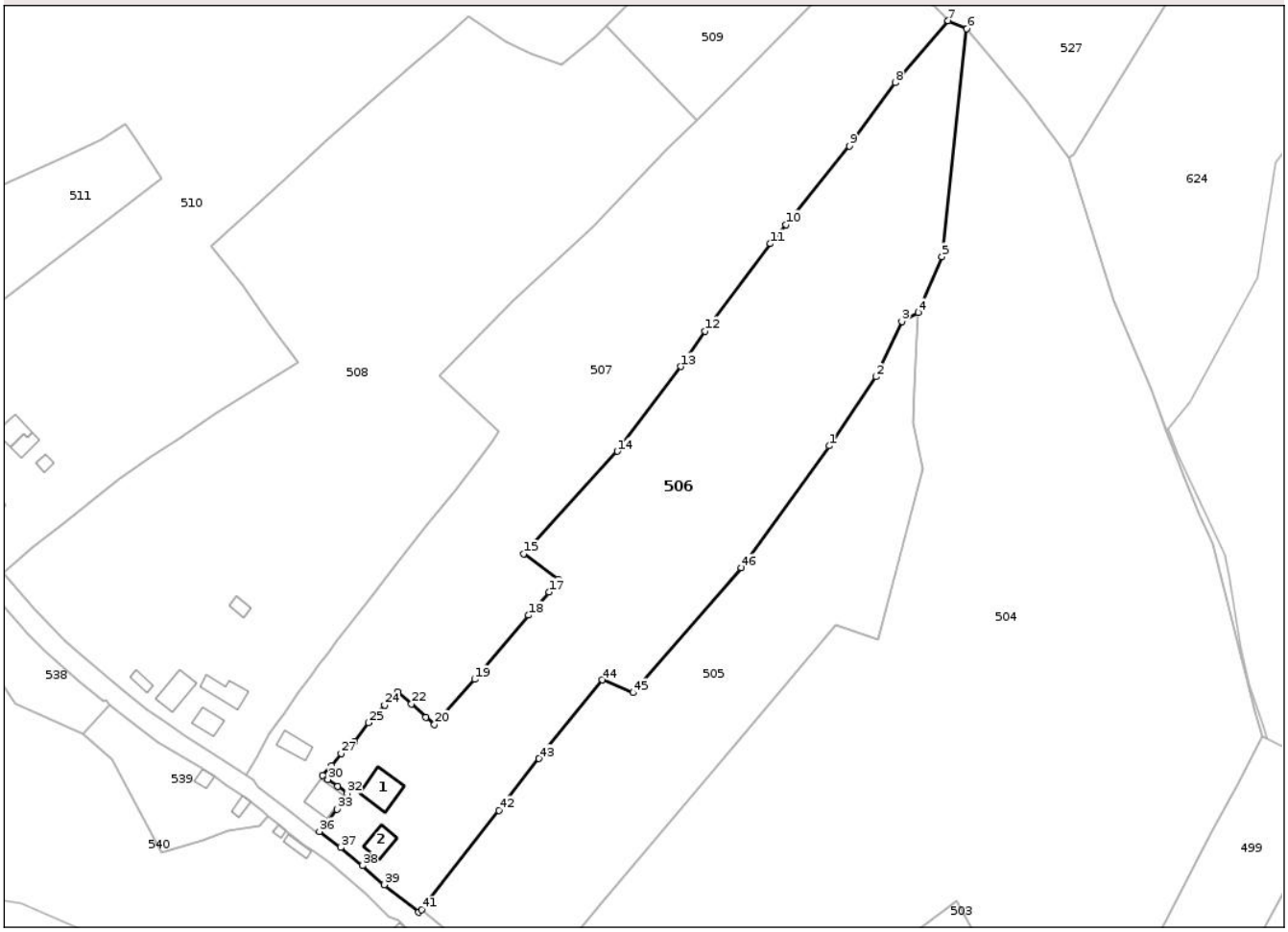

Date referitoare la teren

Crt	Categorie folosință	Intra vilan	Suprafaţa (mp)	Tarla	Parcelă	Nr. topo	Observaţii / Referinţe
1	curti constructii	DA	484	-	-	-	
2	faneata	DA	1.521	-	-	-	
3	faneata	NU	12.195	-	-	-	

Date referitoare la construcţii

Crt	Număr	Destinaţie construcţie	Supraf. (mp)	Situaţie juridică	Observaţii / Referinţe
A1.1		constructii de locuinte	106	Cu acte	Nr. niveluri:2; S. construita la sol:106 mp; locuinta
A1.2		constructii anexa	62	Cu acte	Nr. niveluri:1; S. construita la sol:62 mp; anexa

Lungime Segmente

1) Valorile lungimilor segmentelor sunt obţinute din proiecţie în plan.

Punct început	X / Y	Punct sfârşit	X / Y	Lungime segment
1	518.017,887 668.419,99	2	518.032,759 668.441,915	26.493
4	518.046,212 668.462,387	5	518.053,719 668.480,106	19.244

Punct început	X / Y	Punct sfârşit	X / Y	Lungime segment
2	518.032,759 668.441,915	3	518.040,984 668.459,506	19.419
5	518.053,719 668.480,106	6	518.061,689 668.552,491	72.822

Punct început	X / Y	Punct sfârşit	X / Y	Lungime segment
3	518.040,984 668.459,506	4	518.046,212 668.462,387	5.969
6	518.061,689 668.552,491	7	518.055,678 668.555,059	6.537

Document care conține date cu caracter personal, protejat de prevederile Regulamentului (UE) nr. 679/2016 și Legii 190/2018

Punct început	X / Y	Punct sfârşit	X / Y	Lungime segment
7	518.055,678 668.555,059	8	518.038,832 668.535,422	25.873
10	518.004,184 668.490,248	11	517.999,206 668.484,22	7.818
13	517.970,766 668.445,162	14	517.950,493 668.418,286	33.665
16	517.931,697 668.377,637	17	517.928,778 668.373,506	5.058
19	517.905,132 668.345,774	20	517.892,385 668.331,508	19.131
22	517.885,052 668.337,973	23	517.880,529 668.341,92	6.003
25	517.871,326 668.332,004	26	517.866,9 668.326,089	7.388
28	517.859,673 668.318,306	29	517.856,681 668.315,264	4.267
31	517.861,527 668.311,798	32	517.864,522 668.309,537	3.753
34	517.858,51 668.300,66	35	517.856,881 668.298,911	2.39
37	517.862,541 668.292,384	38	517.869,395 668.286,56	8.994
40	517.887,293 668.271,812	41	517.888,302 668.272,589	1.274
43	517.925,61 668.320,602	44	517.945,624 668.345,622	32.04
46	517.989,97 668.381,248	1	518.017,887 668.419,99	47.753

Punct început	X / Y	Punct sfârşit	X / Y	Lungime segment
8	518.038,832 668.535,422	9	518.024,221 668.515,32	24.851
11	517.999,206 668.484,22	12	517.978,471 668.456,424	34.678
14	517.950,493 668.418,286	15	517.920,748 668.385,68	44.135
17	517.928,778 668.373,506	18	517.922,304 668.366,161	9.791
20	517.892,385 668.331,508	21	517.889,574 668.333,706	3.568
23	517.880,529 668.341,92	24	517.876,522 668.337,603	5.89
26	517.866,9 668.326,089	27	517.862,616 668.322,2	5.786
29	517.856,681 668.315,264	30	517.858,407 668.314,045	2.113
32	517.864,522 668.309,537	33	517.861,268 668.304,512	5.987
35	517.856,881 668.298,911	36	517.855,682 668.297,484	1.864
38	517.869,395 668.286,56	39	517.876,41 668.280,557	9.233
41	517.888,302 668.272,589	42	517.912,842 668.304,171	39.995
44	517.945,624 668.345,622	45	517.955,482 668.341,575	10.656

Punct început	X / Y	Punct sfârşit	X / Y	Lungime segment
9	518.024,221 668.515,32	10	518.004,184 668.490,248	32.095
12	517.978,471 668.456,424	13	517.970,766 668.445,162	13.645
15	517.920,748 668.385,68	16	517.931,697 668.377,637	13.586
18	517.922,304 668.366,161	19	517.905,132 668.345,774	26.655
21	517.889,574 668.333,706	22	517.885,052 668.337,973	6.217
24	517.876,522 668.337,603	25	517.871,326 668.332,004	7.639
27	517.862,616 668.322,2	28	517.859,673 668.318,306	4.881
30	517.858,407 668.314,045	31	517.861,527 668.311,798	3.845
33	517.861,268 668.304,512	34	517.858,51 668.300,66	4.738
36	517.855,682 668.297,484	37	517.862,541 668.292,384	8.547
39	517.876,41 668.280,557	40	517.887,293 668.271,812	13.961
42	517.912,842 668.304,171	43	517.925,61 668.320,602	20.809
45	517.955,482 668.341,575	46	517.989,97 668.381,248	52.568

**** Lungimile segmentelor sunt determinate în planul de proiecţie Stereo 70 şi sunt rotunjite la 1 milimetru.**
***** Distanţa dintre puncte este formată din segmente cumulate ce sunt mai mici decât valoarea 1 milimetru.**

Document care conține date cu caracter personal, protejat de prevederile Regulamentului (UE) nr. 679/2016 și Legii 190/2018

DATE DESPRE IMOBILUL NR. 507

Oficiul de Cadastru şi Publicitate Imobiliară SUCEAVA
Biroul de Cadastru şi Publicitate Imobiliară Vatra Dornei

A. Partea I. Descrierea imobilului

TEREN Necunoscut

Adresa: Loc. Botos, Str Orata - Botosel, Nr. 28, Jud. Suceava

Nr. Crt	Nr cadastral Nr. topografic	Suprafaţa* (mp)	Observaţii / Referinţe
A1	32319	13.488	Sector cadastral:11 Teren imprejmuit; Imprejmuit cu gard; parte din pf 1017/82/7, 1017/7, 1017/2, 1017/4

Construcţii

Crt	Nr cadastral Nr. topografic	Adresa	Observaţii / Referinţe
A1.1	32319-C1	Loc. Botos, Str Orata - Botosel, Nr. 28, Jud. Suceava	Nr. niveluri:2; S. construita la sol:83 mp; Casa (P+M) construita din lemn in anul 1972, S.construita desfasurata=166mp
A1.2	32319-C2	Loc. Botos, Str Orata - Botosel, Nr. 28, Jud. Suceava	Nr. niveluri:1; S. construita la sol:50 mp; Anexa construita din lemn in anul 1985, S.construita desfasurata=50mp

B. Partea II. Proprietari şi acte

Inscrieri privitoare la dreptul de proprietate şi alte drepturi reale		Referinţe
507 / 30/05/2025		
Act Normativ nr. 7, din 13/03/1996 emis de Parlamentul României;		
B1	Inscrierea posesiei, drept de PROPRIETATE, dobandit prin Constituire, cota actuala 1/1	A1
	1) **NEIDENTIFICAT NEIDENTIFICAT**	
17153 / 23/11/2020		
Act Normativ nr. Legea 17/2014, din 07/03/2014 emis de Parlamentul României;		
B3	imobil aflat sub incidența art. 3 alin. 1 din Legea 17/2014	A1
4456 / 23/03/2021		
Act Notarial nr. 434, din 22/03/2021 emis de REY OLTICA-VERONICA;		
B4	se notează POSESIA asupra imobilului	A1
	1) **CIOCAN-ALUPII MARIA**	
B5	Intabulare, drept de PROPRIETATE, bun propriu, dobandit prin Conventie, cota actuala 1/1, cota initiala 1/1	A1.1, A1.2
	1) **CIOCAN-ALUPII MARIA**	

C. Partea III. SARCINI

Inscrieri privind dezmembramintele dreptului de proprietate, drepturi reale de garanţie şi sarcini		Referinţe
4456 / 23/03/2021		
Act Notarial nr. 434, din 22/03/2021 emis de REY OLTICA-VERONICA;		
C1	Intabulare, drept de UZUFRUCT VIAGER, dobandit prin Conventie, cota actuala 1/1, cota initiala 1/1	A1.1, A1.2
	1) **CIOCAN DAFINA**	

Document care conține date cu caracter personal, protejat de prevederile Regulamentului (UE) nr. 679/2016 și Legii 190/2018

Anexa Nr. 1 La Partea I

Teren

Nr cadastral	Suprafaţa (mp)*	Observaţii / Referinţe
32319	13.488	Imprejmuit cu gard; parte din pf 1017/82/7, 1017/7, 1017/2, 1017/4

* Suprafaţa este determinată in planul de proiecţie Stereo 70.

DETALII LINIARE IMOBIL

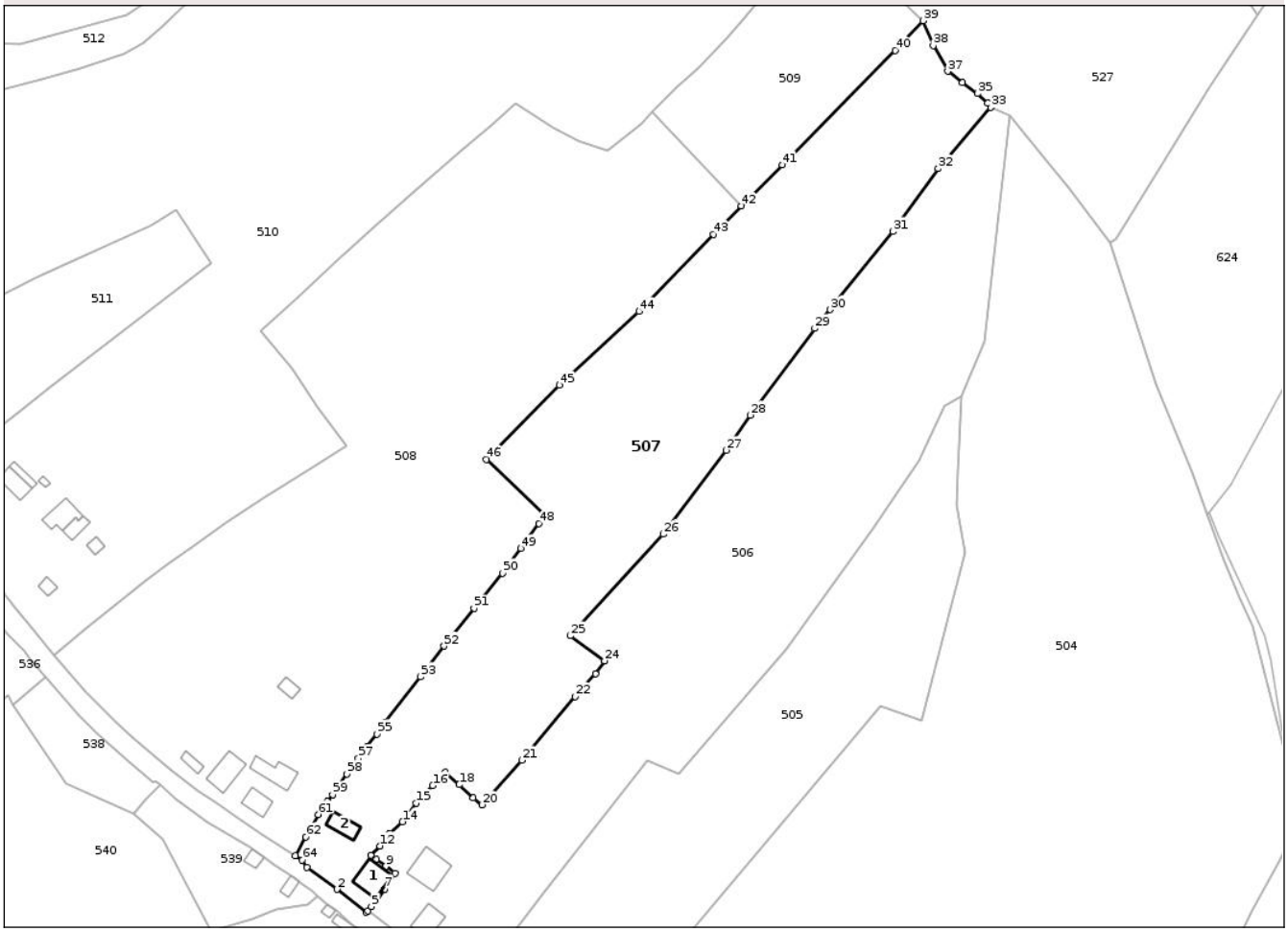

Date referitoare la teren

Crt	Categorie folosință	Intra vilan	Suprafaţa (mp)	Tarla	Parcelă	Nr. topo	Observaţii / Referinţe
1	curti constructii	DA	553	-	-	-	-intravilan-
2	faneata	DA	622	-	-	-	-intravilan-
3	faneata	NU	12.313	-	-	-	-extravilan-

Date referitoare la construcţii

Crt	Număr	Destinaţie construcţie	Supraf. (mp)	Situaţie juridică	Observaţii / Referinţe
A1.1	32319-C1	constructii de locuinte	83	Cu acte	Nr. niveluri:2; S. construita la sol:83 mp; Casa (P+M) construita din lemn in anul 1972, S. construita desfasurata=166mp
A1.2	32319-C2	constructii anexa	50	Cu acte	Nr. niveluri:1; S. construita la sol:50 mp; Anexa construita din lemn in anul 1985, S.construita desfasurata=50mp

Lungime Segmente

1) Valorile lungimilor segmentelor sunt obţinute din proiecţie în plan.

Punct început	X / Y	Punct sfârşit	X / Y	Lungime segment
1	517.836,105 668.311,384	2	517.845,877 668.304,4	12.011
2	517.845,877 668.304,4	3	517.855,241 668.297,061	11.897
3	517.855,241 668.297,061	4	517.855,682 668.297,484	0.611

Document care conține date cu caracter personal, protejat de prevederile Regulamentului (UE) nr. 679/2016 și Legii 190/2018

Punct început	X / Y	Punct sfârşit	X / Y	Lungime segment
4	517.855,682 668.297,484	5	517.856,881 668.298,911	1.864
7	517.861,268 668.304,512	8	517.864,522 668.309,537	5.987
10	517.858,407 668.314,045	11	517.856,681 668.315,264	2.113
13	517.862,616 668.322,2	14	517.866,9 668.326,089	5.786
16	517.876,522 668.337,603	17	517.880,529 668.341,92	5.89
19	517.889,574 668.333,706	20	517.892,385 668.331,508	3.568
22	517.922,304 668.366,161	23	517.928,778 668.373,506	9.791
25	517.920,748 668.385,68	26	517.950,493 668.418,286	44.135
28	517.978,471 668.456,424	29	517.999,206 668.484,22	34.678
31	518.024,221 668.515,32	32	518.038,832 668.535,422	24.851
34	518.054,714 668.556,494	35	518.051,405 668.559,545	4.501
37	518.041,889 668.566,65	38	518.037,237 668.574,933	9.5
40	518.024,983 668.573,294	41	517.988,692 668.536,639	51.581
43	517.966,638 668.514,364	44	517.942,787 668.489,626	34.363
46	517.893,85 668.442,211	47	517.912,584 668.424,497	25.783
49	517.904,884 668.413,727	50	517.898,932 668.405,723	9.974
52	517.880,2 668.382,399	53	517.872,599 668.372,569	12.426
55	517.858,624 668.354,194	56	517.855,653 668.350,28	4.914
58	517.849,008 668.341,406	59	517.844,447 668.334,705	8.106
61	517.839,818 668.328,396	62	517.835,854 668.321,214	8.203
64	517.834,709 668.313,754	1	517.836,105 668.311,384	2.751

Punct început	X / Y	Punct sfârşit	X / Y	Lungime segment
5	517.856,881 668.298,911	6	517.858,51 668.300,66	2.39
8	517.864,522 668.309,537	9	517.861,527 668.311,798	3.753
11	517.856,681 668.315,264	12	517.859,673 668.318,306	4.267
14	517.866,9 668.326,089	15	517.871,326 668.332,004	7.388
17	517.880,529 668.341,92	18	517.885,052 668.337,973	6.003
20	517.892,385 668.331,508	21	517.905,132 668.345,774	19.131
23	517.928,778 668.373,506	24	517.931,697 668.377,637	5.058
26	517.950,493 668.418,286	27	517.970,766 668.445,162	33.665
29	517.999,206 668.484,22	30	518.004,184 668.490,248	7.818
32	518.038,832 668.535,422	33	518.055,678 668.555,059	25.873
35	518.051,405 668.559,545	36	518.046,581 668.563,012	5.941
38	518.037,237 668.574,933	39	518.034,019 668.582,869	8.564
41	517.988,692 668.536,639	42	517.975,625 668.523,441	18.572
44	517.942,787 668.489,626	45	517.917,197 668.466,042	34.8
47	517.912,584 668.424,497	48	517.910,695 668.421,65	3.417
50	517.898,932 668.405,723	51	517.889,852 668.394,436	14.486
53	517.872,599 668.372,569	54	517.861,35 668.357,951	18.445
56	517.855,653 668.350,28	57	517.852,682 668.346,366	4.914
59	517.844,447 668.334,705	60	517.842,684 668.332,691	2.677
62	517.835,854 668.321,214	63	517.832,484 668.315,211	6.884

Punct început	X / Y	Punct sfârşit	X / Y	Lungime segment
6	517.858,51 668.300,66	7	517.861,268 668.304,512	4.738
9	517.861,527 668.311,798	10	517.858,407 668.314,045	3.845
12	517.859,673 668.318,306	13	517.862,616 668.322,2	4.881
15	517.871,326 668.332,004	16	517.876,522 668.337,603	7.639
18	517.885,052 668.337,973	19	517.889,574 668.333,706	6.217
21	517.905,132 668.345,774	22	517.922,304 668.366,161	26.655
24	517.931,697 668.377,637	25	517.920,748 668.385,68	13.586
27	517.970,766 668.445,162	28	517.978,471 668.456,424	13.645
30	518.004,184 668.490,248	31	518.024,221 668.515,32	32.095
33	518.055,678 668.555,059	34	518.054,714 668.556,494	1.729
36	518.046,581 668.563,012	37	518.041,889 668.566,65	5.937
39	518.034,019 668.582,869	40	518.024,983 668.573,294	13.165
42	517.975,625 668.523,441	43	517.966,638 668.514,364	12.773
45	517.917,197 668.466,042	46	517.893,85 668.442,211	33.362
48	517.910,695 668.421,65	49	517.904,884 668.413,727	9.826
51	517.889,852 668.394,436	52	517.880,2 668.382,399	15.429
54	517.861,35 668.357,951	55	517.858,624 668.354,194	4.642
57	517.852,682 668.346,366	58	517.849,008 668.341,406	6.173
60	517.842,684 668.332,691	61	517.839,818 668.328,396	5.163
63	517.832,484 668.315,211	64	517.834,709 668.313,754	2.66

**** Lungimile segmentelor sunt determinate în planul de proiecţie Stereo 70 şi sunt rotunjite la 1 milimetru.**
***** Distanţa dintre puncte este formată din segmente cumulate ce sunt mai mici decât valoarea 1 milimetru.**

Document care conține date cu caracter personal, protejat de prevederile Regulamentului (UE) nr. 679/2016 și Legii 190/2018

DATE DESPRE IMOBILUL NR. 508

Oficiul de Cadastru şi Publicitate Imobiliară SUCEAVA
Biroul de Cadastru şi Publicitate Imobiliară Vatra Dornei

A. Partea I. Descrierea imobilului

TEREN Necunoscut

Adresa: Loc. Botos, Jud. Suceava

Nr. Crt	Nr cadastral Nr. topografic	Suprafaţa* (mp)	Observaţii / Referinţe
A1		Din acte: 21.200 Masurata: 20.391	Sector cadastral:11 Teren imprejmuit; parte din pf 307, 1017/82/7, 1017/4, 1017/5, 1017/1; diferenta de suprafata se regasete la ID 538

Construcţii

Crt	Nr cadastral Nr. topografic	Adresa	Observaţii / Referinţe
A1.1		Loc. Botos, Jud. Suceava	Nr. niveluri:1; S. construita la sol:49 mp; locuinta
A1.2		Loc. Botos, Jud. Suceava	Nr. niveluri:1; S. construita la sol:78 mp; anexa
A1.3		Loc. Botos, Jud. Suceava	Nr. niveluri:1; S. construita la sol:82 mp; anexa
A1.4		Loc. Botos, Jud. Suceava	Nr. niveluri:1; S. construita la sol:21 mp; anexa
A1.5		Loc. Botos, Jud. Suceava	Nr. niveluri:1; S. construita la sol:24 mp; fanar

B. Partea II. Proprietari şi acte

Inscrieri privitoare la dreptul de proprietate şi alte drepturi reale		Referinţe
508 / 30/05/2025		
Act Notarial nr. 22, din 25/02/2011 emis de BNP Rotaru Raul Gabriel;		
B1	Intabulare, drept de PROPRIETATE, dobandit prin Succesiune, cota actuala 1/1	A1, A1.1, A1.2, A1.3, A1.4, A1.5
	1) **LUPESCU PETRU**	

C. Partea III. SARCINI .

Inscrieri privind dezmembramintele dreptului de proprietate, drepturi reale de garanţie şi sarcini	Referinţe
NU SUNT	

Document care conține date cu caracter personal, protejat de prevederile Regulamentului (UE) nr. 679/2016 și Legii 190/2018

Anexa Nr. 1 La Partea I

Teren

Nr cadastral	Suprafaţa (mp)*	Observaţii / Referinţe
	Din acte: 21.200 Masurata: 20.391	parte din pf 307, 1017/82/7, 1017/4, 1017/5, 1017/1; diferenta de suprafata se regasete la ID 538

* Suprafaţa este determinată in planul de proiecţie Stereo 70.

DETALII LINIARE IMOBIL

Date referitoare la teren

Crt	Categorie folosinţă	Intra vilan	Suprafaţa (mp)	Tarla	Parcelă	Nr. topo	Observaţii / Referinţe
1	curti constructii	DA	815	-	-	-	
2	arabil	DA	810	-	-	-	
3	faneata	DA	3.435	-	-	-	
4	faneata	NU	15.331	-	-	-	

Date referitoare la construcţii

Crt	Număr	Destinaţie construcţie	Supraf. (mp)	Situaţie juridică	Observaţii / Referinţe
A1.1		constructii de locuinte	49	Cu acte	Nr. niveluri:1; S. construita la sol:49 mp; locuinta
A1.2		constructii anexa	78	Cu acte	Nr. niveluri:1; S. construita la sol:78 mp; anexa
A1.3		constructii anexa	82	Cu acte	Nr. niveluri:1; S. construita la sol:82 mp; anexa
A1.4		constructii anexa	21	Cu acte	Nr. niveluri:1; S. construita la sol:21 mp; anexa
A1.5		constructii anexa	24	Cu acte	Nr. niveluri:1; S. construita la sol:24 mp; fanar

Document care conține date cu caracter personal, protejat de prevederile Regulamentului (UE) nr. 679/2016 și Legii 190/2018

Lungime Segmente

1) Valorile lungimilor segmentelor sunt obţinute din proiecţie în plan.

Punct început	X / Y	Punct sfârşit	X / Y	Lungime segment
1	517.966,638 668.514,364	2	517.975,625 668.523,441	12.773
4	517.943,396 668.549,944	5	517.932,735 668.541,272	13.743
7	517.915,036 668.548,479	8	517.903,206 668.556,413	14.244
10	517.885,664 668.541,359	11	517.870,949 668.528,401	19.607
13	517.845,758 668.505,859	14	517.832,782 668.493,85	17.68
16	517.831,359 668.471,235	17	517.839,669 668.458,907	14.867
19	517.837,092 668.439,167	20	517.822,741 668.430,241	16.9
22	517.802,2 668.416,366	23	517.800,623 668.415,265	1.923
25	517.783,941 668.402,985	26	517.774,316 668.395,509	12.187
28	517.755,09 668.379,472	29	517.765,064 668.367,926	15.257
31	517.780,409 668.353,003	32	517.792,69 668.342,608	16.09
34	517.806,668 668.332,327	35	517.813,1 668.327,771	7.882
37	517.832,484 668.315,211	38	517.835,854 668.321,214	6.884
40	517.842,684 668.332,691	41	517.844,447 668.334,705	2.677
43	517.852,682 668.346,366	44	517.855,653 668.350,28	4.914
46	517.861,35 668.357,951	47	517.872,599 668.372,569	18.445
49	517.889,852 668.394,436	50	517.898,932 668.405,723	14.486
52	517.910,695 668.421,65	53	517.912,584 668.424,497	3.417
55	517.917,197 668.466,042	56	517.942,787 668.489,626	34.8

Punct început	X / Y	Punct sfârşit	X / Y	Lungime segment
2	517.975,625 668.523,441	3	517.947,003 668.553,51	41.513
5	517.932,735 668.541,272	6	517.923,153 668.544,443	10.093
8	517.903,206 668.556,413	9	517.895,278 668.549,53	10.499
11	517.870,949 668.528,401	12	517.857,718 668.516,743	17.634
14	517.832,782 668.493,85	15	517.821,471 668.483,541	15.304
17	517.839,669 668.458,907	18	517.848,768 668.446,4	15.467
20	517.822,741 668.430,241	21	517.810,451 668.421,994	14.801
23	517.800,623 668.415,265	24	517.791,743 668.409,07	10.827
26	517.774,316 668.395,509	27	517.764,525 668.387,691	12.529
29	517.765,064 668.367,926	30	517.774,829 668.358,015	13.913
32	517.792,69 668.342,608	33	517.801,086 668.335,971	10.702
35	517.813,1 668.327,771	36	517.821,793 668.322,213	10.318
38	517.835,854 668.321,214	39	517.839,818 668.328,396	8.203
41	517.844,447 668.334,705	42	517.849,008 668.341,406	8.106
44	517.855,653 668.350,28	45	517.858,624 668.354,194	4.914
47	517.872,599 668.372,569	48	517.880,2 668.382,399	12.426
50	517.898,932 668.405,723	51	517.904,884 668.413,727	9.974
53	517.912,584 668.424,497	54	517.893,85 668.442,211	25.783
56	517.942,787 668.489,626	1	517.966,638 668.514,364	34.363

Punct început	X / Y	Punct sfârşit	X / Y	Lungime segment
3	517.947,003 668.553,51	4	517.943,396 668.549,944	5.072
6	517.923,153 668.544,443	7	517.915,036 668.548,479	9.065
9	517.895,278 668.549,53	10	517.885,664 668.541,359	12.617
12	517.857,718 668.516,743	13	517.845,758 668.505,859	16.171
15	517.821,471 668.483,541	16	517.831,359 668.471,235	15.786
18	517.848,768 668.446,4	19	517.837,092 668.439,167	13.735
21	517.810,451 668.421,994	22	517.802,2 668.416,366	9.988
24	517.791,743 668.409,07	25	517.783,941 668.402,985	9.894
27	517.764,525 668.387,691	28	517.755,09 668.379,472	12.513
30	517.774,829 668.358,015	31	517.780,409 668.353,003	7.5
33	517.801,086 668.335,971	34	517.806,668 668.332,327	6.666
36	517.821,793 668.322,213	37	517.832,484 668.315,211	12.78
39	517.839,818 668.328,396	40	517.842,684 668.332,691	5.163
42	517.849,008 668.341,406	43	517.852,682 668.346,366	6.173
45	517.858,624 668.354,194	46	517.861,35 668.357,951	4.642
48	517.880,2 668.382,399	49	517.889,852 668.394,436	15.429
51	517.904,884 668.413,727	52	517.910,695 668.421,65	9.826
54	517.893,85 668.442,211	55	517.917,197 668.466,042	33.362

** Lungimile segmentelor sunt determinate în planul de proiecţie Stereo 70 şi sunt rotunjite la 1 milimetru.

*** Distanţa dintre puncte este formată din segmente cumulate ce sunt mai mici decât valoarea 1 milimetru.

Document care conține date cu caracter personal, protejat de prevederile Regulamentului (UE) nr. 679/2016 și Legii 190/2018

DATE DESPRE IMOBILUL NR. 509

Oficiul de Cadastru şi Publicitate Imobiliară SUCEAVA
Biroul de Cadastru şi Publicitate Imobiliară Vatra Dornei

A. Partea I. Descrierea imobilului

TEREN Extravilan

Adresa: Jud. Suceava

Nr. Crt	Nr cadastral Nr. topografic	Suprafaţa* (mp)	Observaţii / Referinţe
A1		3.546	Sector cadastral:11 Teren imprejmuit; parte din pf 1017/5, 1017/4

B. Partea II. Proprietari şi acte

Inscrieri privitoare la dreptul de proprietate şi alte drepturi reale		Referinţe
509 / 30/05/2025		
Act Normativ nr. 7, din 13/03/1996 emis de Parlamentul României;		
B1	Inscrierea posesiei, drept de PROPRIETATE, dobandit prin Constituire, cota actuala 1/1	A1
	1) **NEIDENTIFICAT NEIDENTIFICAT**	
Act Administrativ nr. 525, din 30/01/2025 emis de Primaria Comunei Ciocanesti;		
B2	Se noteaza posesia faptica in favoarea lui	A1
	1) **LUPESCU PETRU** 2) **LUPESCU NINA-ANTONELA**	

C. Partea III. SARCINI .

Inscrieri privind dezmembramintele dreptului de proprietate, drepturi reale de garanţie şi sarcini	Referinţe
NU SUNT	

Anexa Nr. 1 La Partea I

Teren

Nr cadastral	Suprafaţa (mp)*	Observaţii / Referinţe
	3.546	parte din pf 1017/5, 1017/4

* Suprafaţa este determinată in planul de proiecţie Stereo 70.

DETALII LINIARE IMOBIL

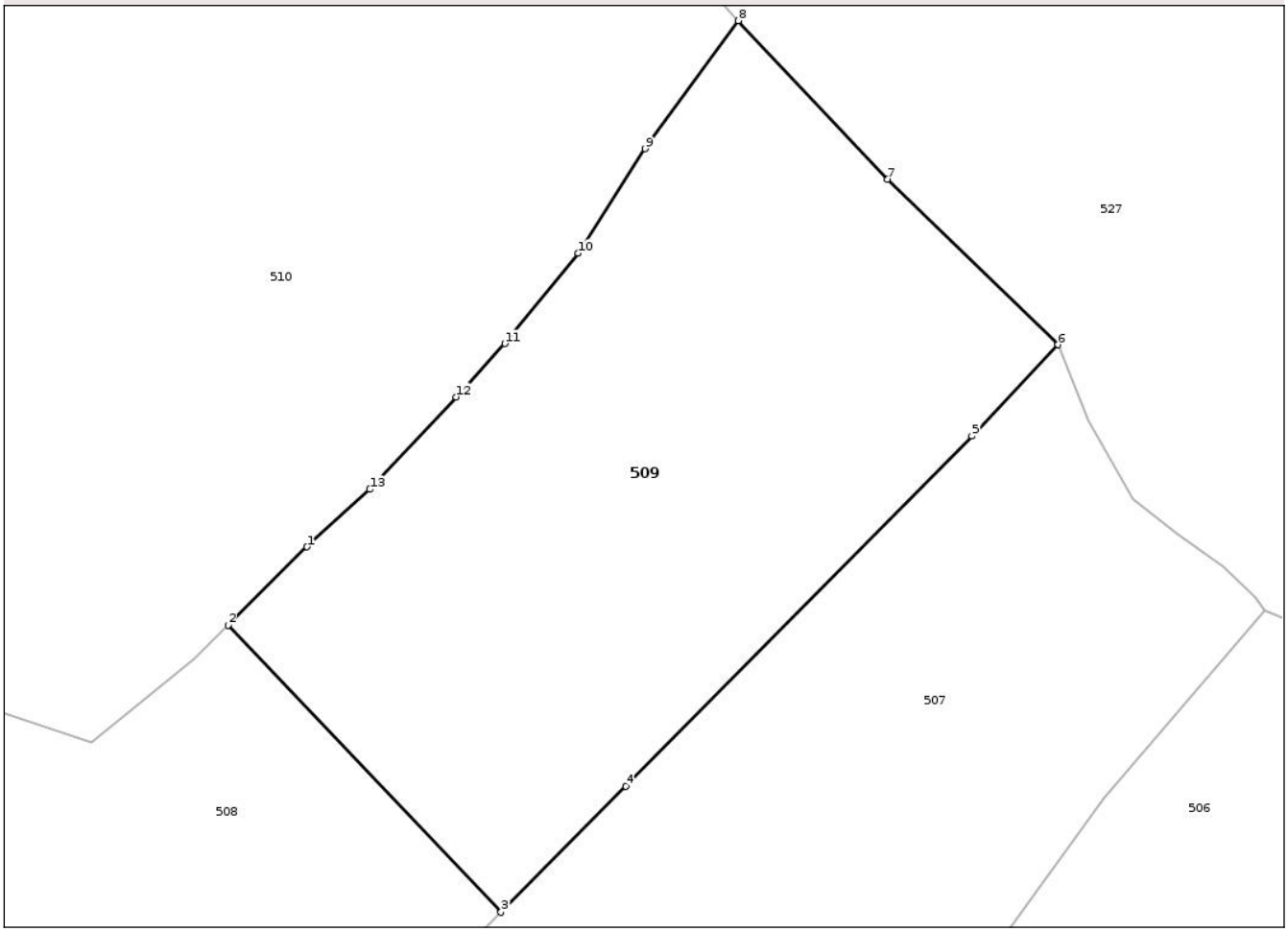

Date referitoare la teren

Crt	Categorie folosință	Intra vilan	Suprafaţa (mp)	Tarla	Parcelă	Nr. topo	Observaţii / Referinţe
1	faneata	NU	3.546	-	-	-	

Lungime Segmente
1) Valorile lungimilor segmentelor sunt obţinute din proiecţie în plan.

Punct început	X / Y	Punct sfârşit	X / Y	Lungime segment (** (m)
1	517.955,289 668.561,703	2	517.947,003 668.553,51	11.653
2	517.947,003 668.553,51	3	517.975,625 668.523,441	41.513
3	517.975,625 668.523,441	4	517.988,692 668.536,639	18.572
4	517.988,692 668.536,639	5	518.024,983 668.573,294	51.581
5	518.024,983 668.573,294	6	518.034,019 668.582,869	13.165

Document care conține date cu caracter personal, protejat de prevederile Regulamentului (UE) nr. 679/2016 și Legii 190/2018

Punct început	X / Y	Punct sfârşit	X / Y	Lungime segment (** (m)
6	518.034,019 668.582,869	7	518.016,159 668.600,2	24.887
7	518.016,159 668.600,2	8	518.000,507 668.616,795	22.812
8	518.000,507 668.616,795	9	517.990,734 668.603,385	16.593
9	517.990,734 668.603,385	10	517.983,681 668.592,443	13.018
10	517.983,681 668.592,443	11	517.976,01 668.582,99	12.174
11	517.976,01 668.582,99	12	517.970,911 668.577,392	7.572
12	517.970,911 668.577,392	13	517.961,853 668.567,718	13.253
13	517.961,853 668.567,718	1	517.955,289 668.561,703	8.903

** Lungimile segmentelor sunt determinate în planul de proiecţie Stereo 70 şi sunt rotunjite la 1 milimetru.
*** Distanţa dintre puncte este formată din segmente cumulate ce sunt mai mici decât valoarea 1 milimetru.

Document care conține date cu caracter personal, protejat de prevederile Regulamentului (UE) nr. 679/2016 și Legii 190/2018

DATE DESPRE IMOBILUL NR. 510

Oficiul de Cadastru şi Publicitate Imobiliară SUCEAVA
Biroul de Cadastru şi Publicitate Imobiliară Vatra Dornei

A. Partea I. Descrierea imobilului

TEREN Necunoscut

Adresa: Loc. Botos, Jud. Suceava

Nr. Crt	Nr cadastral Nr. topografic	Suprafaţa* (mp)	Observaţii / Referinţe
A1	30387	41.710	Sector cadastral:11 Teren imprejmuit; parte din pf 1017/1, 1017/6, 1017/8, 1017/5, 306

Construcţii

Crt	Nr cadastral Nr. topografic	Adresa	Observaţii / Referinţe
A1.1	30387-C1	Loc. Botos, Jud. Suceava	Nr. niveluri:1; S. construita la sol:67 mp; CLADIRE CASA DIN LEMN, FARA CERTIFICAT DE PERFORMANTA ENERGETICA SI FARA LIFT
A1.2	30387-C2	Loc. Botos, Jud. Suceava	Nr. niveluri:1; S. construita la sol:52 mp; CLADIRE CASA DIN LEMN, FARA CERTIFICAT DE PERFORMANTA ENERGETICA SI FARA LIFT
A1.3	30387-C3	Loc. Botos, Jud. Suceava	Nr. niveluri:1; S. construita la sol:34 mp; GRAJD CU MAGAZIE DIN LEMN
A1.4	30387-C4	Loc. Botos, Jud. Suceava	Nr. niveluri:1; S. construita la sol:23 mp; MAGAZIE DIN LEMN
A1.5	30387-C5	Loc. Botos, Jud. Suceava	Nr. niveluri:1; S. construita la sol:6 mp; MAGAZIE DIN LEMN
A1.6	30387-C6	Loc. Botos, Jud. Suceava	Nr. niveluri:1; S. construita la sol:17 mp; FANAR DIN LEMN
A1.7	30387-C7	Loc. Botos, Jud. Suceava	Nr. niveluri:1; S. construita la sol:19 mp; MAGAZIE DIN LEMN
A1.8	30387-C8	Loc. Botos, Jud. Suceava	Nr. niveluri:1; S. construita la sol:38 mp; CLADIRE CASA DIN LEMN, FARA CERTIFICAT DE PERFORMANTA ENERGETICA SI FARA LIFT
A1.9	30387-C9	Loc. Botos, Jud. Suceava	Nr. niveluri:1; S. construita la sol:16 mp; FANAR DIN LEMN
A1.10		Loc. Botos, Jud. Suceava	Nr. niveluri:1; S. construita la sol:18 mp; anexa
A1.11		Loc. Botos, Jud. Suceava	Nr. niveluri:1; S. construita la sol:13 mp; anexa

B. Partea II. Proprietari şi acte

Inscrieri privitoare la dreptul de proprietate şi alte drepturi reale		Referinţe
11245 / 18/10/2011		
Act Administrativ nr. 34, din 06/10/2011 emis de COMISIA JUDETEANA SUCEAVA;		
B1	Intabulare, drept de PROPRIETATEbun comun, dobandit prin Reconstituire, cota actuala 1/1, cota initiala 1/1	A1
	1) **LEHACI NICOLAIE** 2) **LEHACI SANDA**	
Act Administrativ nr. 1398, din 01/08/2011 emis de PRIMĂRIA COMUNEI CIOCĂNEŞTI (adeverinţa nr.1679 din 19.09.2011 emisă de Primăria comunei Ciocăneşti);		
B2	Intabulare, drept de PROPRIETATEbun comun, dobandit prin Construire, cota actuala 1/1, cota initiala 1/1	A1.1, A1.2, A1.3, A1.4, A1.5, A1.6, A1.7, A1.8, A1.9
	1) **LEHACI SANDA** 2) **LEHACI NICOLAIE**	
13163 / 28/08/2014		
Act Normativ nr. 17, din 07/03/2014 emis de Parlamentul Romaniei;		
B3	Imobil aflat sub incidenta art.3 alin.(1) din Legea 17/2014, dobandit prin Lege	A1
510 / 30/05/2025		
Act Administrativ nr. 1820, din 26/05/2025 emis de Primaria Comunei Ciocanesti;		
B4	Intabulare, drept de PROPRIETATE, dobandit prin Construire, cota actuala 1/1	A1.10, A1.11
	1) **LEHACI NICOLAIE** 2) **LEHACI SANDA**	

Document care conține date cu caracter personal, protejat de prevederile Regulamentului (UE) nr. 679/2016 și Legii 190/2018

C. Partea III. SARCINI .

Inscrieri privind dezmembramintele dreptului de proprietate, drepturi reale de garanţie şi sarcini	Referinţe
NU SUNT	

Anexa Nr. 1 La Partea I

Teren

Nr cadastral	Suprafaţa (mp)*	Observaţii / Referinţe
30387	41.710	parte din pf 1017/1, 1017/6, 1017/8, 1017/5, 306

* Suprafaţa este determinată in planul de proiecţie Stereo 70.

DETALII LINIARE IMOBIL

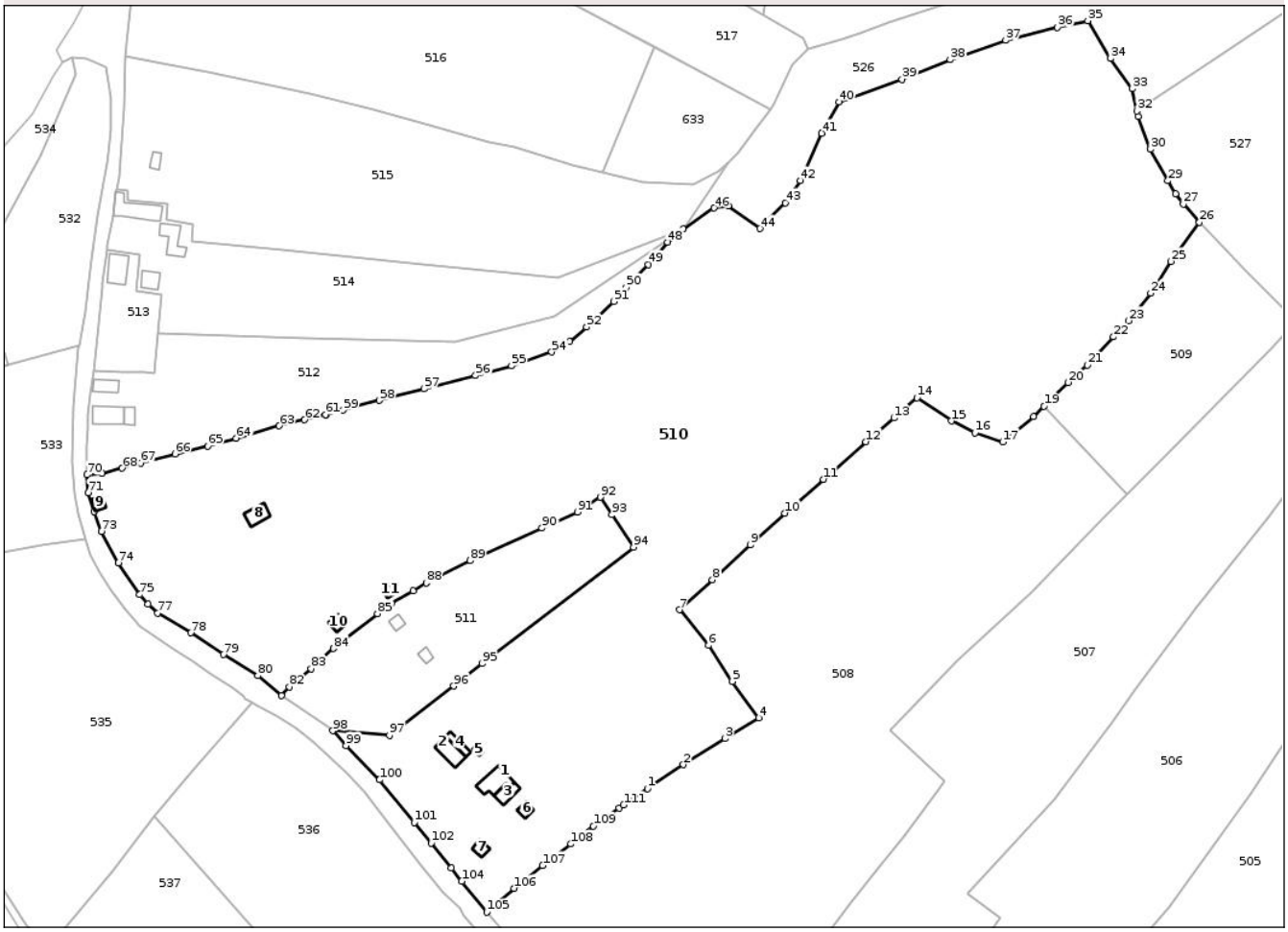

Date referitoare la teren

Crt	Categorie folosință	Intra vilan	Suprafaţa (mp)	Tarla	Parcelă	Nr. topo	Observaţii / Referinţe
1	curti constructii	DA	1.534	-	-	-	
2	curti constructii	DA	309	-	-	-	
3	faneata	DA	5.855	-	-	-	
4	faneata	DA	2.308	-	-	-	
5	faneata	NU	18.545	-	-	-	
6	pasune	NU	13.159	-	-	-	

Date referitoare la construcţii

Crt	Număr	Destinaţie construcţie	Supraf. (mp)	Situaţie juridică	Observaţii / Referinţe
A1.1	30387-C1	constructii de locuinte	67	Cu acte	Nr. niveluri:1; S. construita la sol:67 mp; CLADIRE CASA DIN LEMN, FARA CERTIFICAT DE PERFORMANTA ENERGETICA SI FARA LIFT
A1.2	30387-C2	constructii de locuinte	52	Cu acte	Nr. niveluri:1; S. construita la sol:52 mp; CLADIRE CASA DIN LEMN, FARA CERTIFICAT DE PERFORMANTA ENERGETICA SI FARA LIFT
A1.3	30387-C3	constructii anexa	34	Cu acte	Nr. niveluri:1; S. construita la sol:34 mp; GRAJD CU MAGAZIE DIN LEMN
A1.4	30387-C4	constructii anexa	23	Cu acte	Nr. niveluri:1; S. construita la sol:23 mp; MAGAZIE DIN LEMN
A1.5	30387-C5	constructii anexa	6	Cu acte	Nr. niveluri:1; S. construita la sol:6 mp; MAGAZIE DIN LEMN

Document care conține date cu caracter personal, protejat de prevederile Regulamentului (UE) nr. 679/2016 și Legii 190/2018

Crt	Număr	Destinaţie construcţie	Supraf. (mp)	Situaţie juridică	Observaţii / Referinţe
A1.6	30387-C6	constructii anexa	17	Cu acte	Nr. niveluri:1; S. construita la sol:17 mp; FANAR DIN LEMN
A1.7	30387-C7	constructii anexa	19	Cu acte	Nr. niveluri:1; S. construita la sol:19 mp; MAGAZIE DIN LEMN
A1.8	30387-C8	constructii anexa	38	Cu acte	Nr. niveluri:1; S. construita la sol:38 mp; CLADIRE CASA DIN LEMN, FARA CERTIFICAT DE PERFORMANTA ENERGETICA SI FARA LIFT
A1.9	30387-C9	constructii anexa	16	Cu acte	Nr. niveluri:1; S. construita la sol:16 mp; FANAR DIN LEMN
A1.10		constructii anexa	18	Cu acte	Nr. niveluri:1; S. construita la sol:18 mp; anexa
A1.11		constructii anexa	13	Cu acte	Nr. niveluri:1; S. construita la sol:13 mp; anexa

Lungime Segmente

1) Valorile lungimilor segmentelor sunt obţinute din proiecţie în plan.

Punct început	X / Y	Punct sfârşit	X / Y	Lungime segment
1	517.810,451 668.421,994	2	517.822,741 668.430,241	14.801
4	517.848,768 668.446,4	5	517.839,669 668.458,907	15.467
7	517.821,471 668.483,541	8	517.832,782 668.493,85	15.304
10	517.857,718 668.516,743	11	517.870,949 668.528,401	17.634
13	517.895,278 668.549,53	14	517.903,206 668.556,413	10.499
16	517.923,153 668.544,443	17	517.932,735 668.541,272	10.093
19	517.947,003 668.553,51	20	517.955,289 668.561,703	11.653
22	517.970,911 668.577,392	23	517.976,01 668.582,99	7.572
25	517.990,734 668.603,385	26	518.000,507 668.616,795	16.593
28	517.992,226 668.626,577	29	517.989,681 668.631,119	5.206
31	517.979,459 668.653,191	32	517.979,056 668.655,091	1.942
34	517.969,833 668.673,24	35	517.962,079 668.686,178	15.084
37	517.933,79 668.679,432	38	517.914,673 668.672,745	20.253
40	517.876,38 668.658,307	41	517.870,302 668.647,494	12.404
43	517.857,945 668.623,484	44	517.849,069 668.614,673	12.507
46	517.833,359 668.621,737	47	517.822,624 668.614,565	12.91
49	517.810,729 668.602,304	50	517.803,049 668.594,411	11.013
52	517.789,452 668.580,717	53	517.783,608 668.575,795	7.641
55	517.763,528 668.567,464	56	517.751,198 668.564,127	12.774
58	517.718,07 668.555,528	59	517.705,637 668.552,239	12.861
61	517.699,498 668.550,666	62	517.692,264 668.548,894	7.448
64	517.668,738 668.542,595	65	517.658,923 668.539,891	10.181
67	517.635,886 668.534,034	68	517.629,502 668.532,212	6.639
70	517.617,261 668.529,969	71	517.617,835 668.523,746	6.249
73	517.622,356 668.510,483	74	517.628,16 668.499,645	12.294

Punct început	X / Y	Punct sfârşit	X / Y	Lungime segment
2	517.822,741 668.430,241	3	517.837,092 668.439,167	16.9
5	517.839,669 668.458,907	6	517.831,359 668.471,235	14.867
8	517.832,782 668.493,85	9	517.845,758 668.505,859	17.68
11	517.870,949 668.528,401	12	517.885,664 668.541,359	19.607
14	517.903,206 668.556,413	15	517.915,036 668.548,479	14.244
17	517.932,735 668.541,272	18	517.943,396 668.549,944	13.743
20	517.955,289 668.561,703	21	517.961,853 668.567,718	8.903
23	517.976,01 668.582,99	24	517.983,681 668.592,443	12.174
26	518.000,507 668.616,795	27	517.994,949 668.623,066	8.38
29	517.989,681 668.631,119	30	517.983,654 668.641,93	12.377
32	517.979,056 668.655,091	33	517.977,329 668.662,762	7.863
35	517.962,079 668.686,178	36	517.951,621 668.683,942	10.694
38	517.914,673 668.672,745	39	517.898,049 668.666,036	17.927
41	517.870,302 668.647,494	42	517.863,103 668.631,136	17.872
44	517.849,069 668.614,673	45	517.838,278 668.622,511	13.337
47	517.822,624 668.614,565	48	517.817,323 668.610,0	6.996
50	517.803,049 668.594,411	51	517.798,867 668.589,629	6.353
53	517.783,608 668.575,795	54	517.777,392 668.572,227	7.167
56	517.751,198 668.564,127	57	517.733,395 668.559,525	18.388
59	517.705,637 668.552,239	60	517.699,646 668.550,704	6.185
62	517.692,264 668.548,894	63	517.683,543 668.546,79	8.971
65	517.658,923 668.539,891	66	517.647,666 668.537,169	11.581
68	517.629,502 668.532,212	69	517.622,5 668.530,502	7.208
71	517.617,835 668.523,746	72	517.619,877 668.517,213	6.845
74	517.628,16 668.499,645	75	517.635,491 668.488,712	13.163

Punct început	X / Y	Punct sfârşit	X / Y	Lungime segment
3	517.837,092 668.439,167	4	517.848,768 668.446,4	13.735
6	517.831,359 668.471,235	7	517.821,471 668.483,541	15.786
9	517.845,758 668.505,859	10	517.857,718 668.516,743	16.171
12	517.885,664 668.541,359	13	517.895,278 668.549,53	12.617
15	517.915,036 668.548,479	16	517.923,153 668.544,443	9.065
18	517.943,396 668.549,944	19	517.947,003 668.553,51	5.072
21	517.961,853 668.567,718	22	517.970,911 668.577,392	13.253
24	517.983,681 668.592,443	25	517.990,734 668.603,385	13.018
27	517.994,949 668.623,066	28	517.992,226 668.626,577	4.443
30	517.983,654 668.641,93	31	517.979,459 668.653,191	12.017
33	517.977,329 668.662,762	34	517.969,833 668.673,24	12.883
36	517.951,621 668.683,942	37	517.933,79 668.679,432	18.393
39	517.898,049 668.666,036	40	517.876,38 668.658,307	23.006
42	517.863,103 668.631,136	43	517.857,945 668.623,484	9.228
45	517.838,278 668.622,511	46	517.833,359 668.621,737	4.98
48	517.817,323 668.610,0	49	517.810,729 668.602,304	10.135
51	517.798,867 668.589,629	52	517.789,452 668.580,717	12.964
54	517.777,392 668.572,227	55	517.763,528 668.567,464	14.659
57	517.733,395 668.559,525	58	517.718,07 668.555,528	15.838
60	517.699,646 668.550,704	61	517.699,498 668.550,666	0.153
63	517.683,543 668.546,79	64	517.668,738 668.542,595	15.388
66	517.647,666 668.537,169	67	517.635,886 668.534,034	12.19
69	517.622,5 668.530,502	70	517.617,261 668.529,969	5.266
72	517.619,877 668.517,213	73	517.622,356 668.510,483	7.172
75	517.635,491 668.488,712	76	517.638,409 668.485,545	4.306

Document care conține date cu caracter personal, protejat de prevederile Regulamentului (UE) nr. 679/2016 și Legii 190/2018

Punct început	X / Y	Punct sfârşit	X / Y	Lungime segment
76	517.638,409 668.485,545	77	517.641,746 668.482,413	4.577
79	517.664,349 668.468,142	80	517.676,153 668.460,802	13.9
82	517.687,048 668.456,999	83	517.694,481 668.463,27	9.725
85	517.717,428 668.482,151	86	517.722,17 668.485,58	5.852
88	517.734,252 668.492,727	89	517.749,333 668.500,456	16.946
91	517.786,211 668.517,145	92	517.794,167 668.522,253	9.455
94	517.805,559 668.505,08	95	517.753,381 668.465,006	65.791
97	517.721,496 668.440,356	98	517.702,016 668.441,894	19.541
100	517.718,156 668.425,014	101	517.730,101 668.410,36	18.906
103	517.742,795 668.394,613	104	517.746,456 668.390,104	5.808
106	517.764,525 668.387,691	107	517.774,316 668.395,509	12.529
109	517.791,743 668.409,07	110	517.800,623 668.415,265	10.827

Punct început	X / Y	Punct sfârşit	X / Y	Lungime segment
77	517.641,746 668.482,413	78	517.653,151 668.475,583	13.294
80	517.676,153 668.460,802	81	517.684,271 668.454,033	10.57
83	517.694,481 668.463,27	84	517.702,223 668.470,205	10.394
86	517.722,17 668.485,58	87	517.729,62 668.490,024	8.675
89	517.749,333 668.500,456	90	517.774,112 668.511,613	27.175
92	517.794,167 668.522,253	93	517.798,173 668.516,208	7.252
95	517.753,381 668.465,006	96	517.743,649 668.457,272	12.431
98	517.702,016 668.441,894	99	517.706,508 668.436,815	6.78
101	517.730,101 668.410,36	102	517.735,935 668.403,25	9.197
104	517.746,456 668.390,104	105	517.755,09 668.379,472	13.696
107	517.774,316 668.395,509	108	517.783,941 668.402,985	12.187
110	517.800,623 668.415,265	111	517.802,2 668.416,366	1.923

Punct început	X / Y	Punct sfârşit	X / Y	Lungime segment
78	517.653,151 668.475,583	79	517.664,349 668.468,142	13.445
81	517.684,271 668.454,033	82	517.687,048 668.456,999	4.063
84	517.702,223 668.470,205	85	517.717,428 668.482,151	19.336
87	517.729,62 668.490,024	88	517.734,252 668.492,727	5.363
90	517.774,112 668.511,613	91	517.786,211 668.517,145	13.304
93	517.798,173 668.516,208	94	517.805,559 668.505,08	13.356
96	517.743,649 668.457,272	97	517.721,496 668.440,356	27.873
99	517.706,508 668.436,815	100	517.718,156 668.425,014	16.581
102	517.735,935 668.403,25	103	517.742,795 668.394,613	11.03
105	517.755,09 668.379,472	106	517.764,525 668.387,691	12.513
108	517.783,941 668.402,985	109	517.791,743 668.409,07	9.894
111	517.802,2 668.416,366	1	517.810,451 668.421,994	9.988

**** Lungimile segmentelor sunt determinate în planul de proiecţie Stereo 70 şi sunt rotunjite la 1 milimetru.**
***** Distanţa dintre puncte este formată din segmente cumulate ce sunt mai mici decât valoarea 1 milimetru.**

Document care conține date cu caracter personal, protejat de prevederile Regulamentului (UE) nr. 679/2016 și Legii 190/2018

DATE DESPRE IMOBILUL NR. 511

Oficiul de Cadastru şi Publicitate Imobiliară SUCEAVA
Biroul de Cadastru şi Publicitate Imobiliară Vatra Dornei

A. Partea I. Descrierea imobilului

TEREN Necunoscut

Adresa: Loc. Botos, Jud. Suceava

Nr. Crt	Nr cadastral Nr. topografic	Suprafaţa* (mp)	Observaţii / Referinţe
A1		Din acte: 3.691 Masurata: 3.700	Sector cadastral:11 Teren imprejmuit; parte din pf 1017/6

Construcţii

Crt	Nr cadastral Nr. topografic	Adresa	Observaţii / Referinţe
A1.1		Loc. Botos, Jud. Suceava	Nr. niveluri:1; S. construita la sol:15 mp; anexa
A1.2		Loc. Botos, Jud. Suceava	Nr. niveluri:1; S. construita la sol:16 mp; anexa

B. Partea II. Proprietari şi acte

Inscrieri privitoare la dreptul de proprietate şi alte drepturi reale		Referinţe
511 / 12/06/2025		
Hotarare Judecatoreasca nr. 1182, din 23/11/2009 emis de Judecatoria Vatra Dornei;		
B1	Intabulare, drept de PROPRIETATE, dobandit prin Hotarare Judecatoreasca, cota actuala 1/1	A1
	1) **UJICA CONSTANTIN**	
511 / 16/06/2025		
Act Administrativ nr. 1820, din 26/05/2025 emis de Primaria Comunei Ciocanesti;		
B2	Intabulare, drept de PROPRIETATE, dobandit prin Construire, cota actuala 1/1	A1.1, A1.2
	1) **UJICA CONSTANTIN**	

C. Partea III. SARCINI .

Inscrieri privind dezmembramintele dreptului de proprietate, drepturi reale de garanţie şi sarcini	Referinţe
NU SUNT	

Document care conține date cu caracter personal, protejat de prevederile Regulamentului (UE) nr. 679/2016 și Legii 190/2018

Anexa Nr. 1 La Partea I

Teren

Nr cadastral	Suprafaţa (mp)*	Observaţii / Referinţe
	Din acte: 3.691 Masurata: 3.700	parte din pf 1017/6

* Suprafaţa este determinată in planul de proiecţie Stereo 70.

DETALII LINIARE IMOBIL

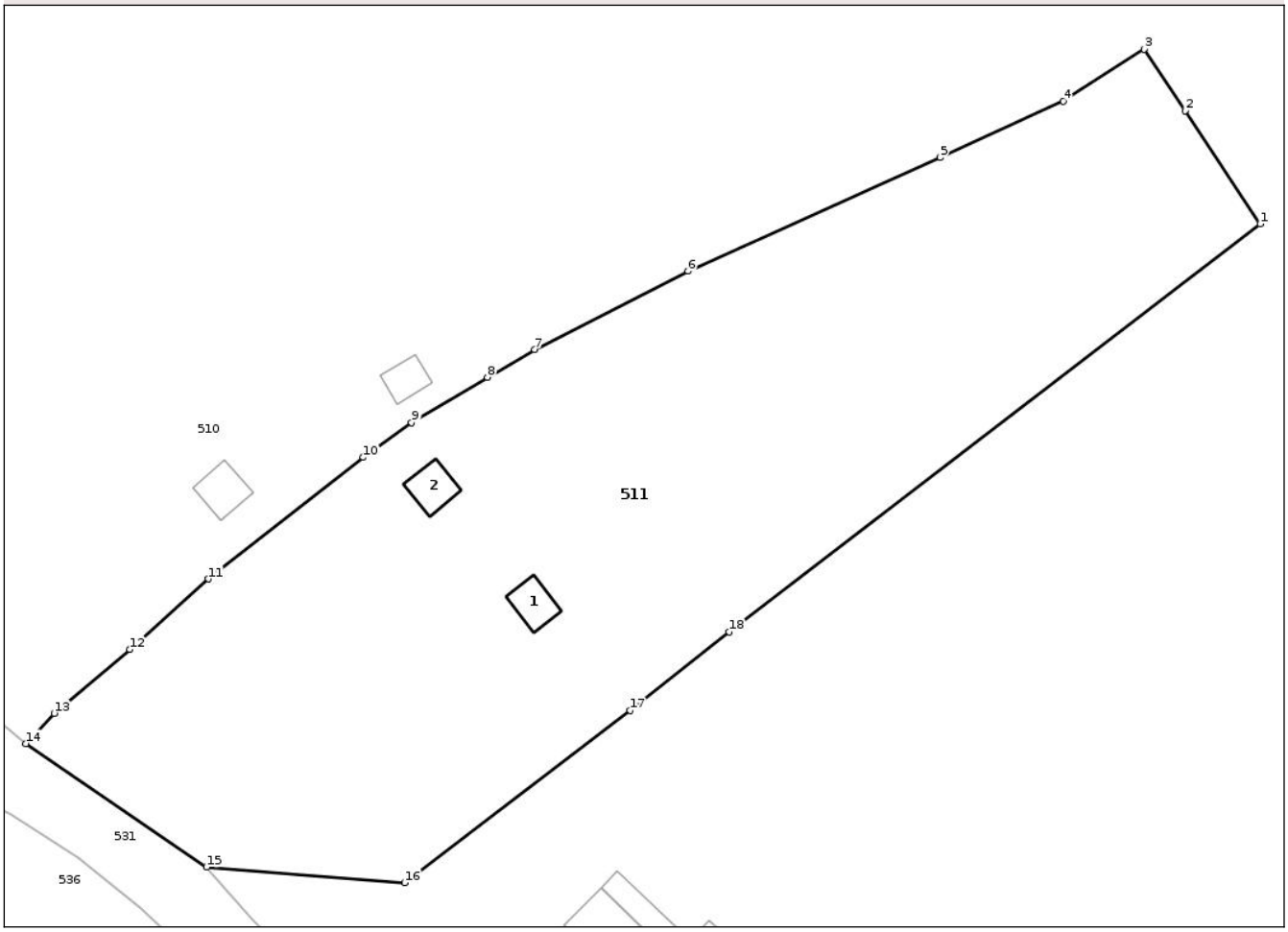

Date referitoare la teren

Crt	Categorie folosinţă	Intra vilan	Suprafaţa (mp)	Tarla	Parcelă	Nr. topo	Observaţii / Referinţe
1	faneata	DA	1.841	-	-	-	
2	faneata	NU	1.859	-	-	-	

Date referitoare la construcţii

Crt	Număr	Destinaţie construcţie	Supraf. (mp)	Situaţie juridică	Observaţii / Referinţe
A1.1		constructii anexa	15	Cu acte	Nr. niveluri:1; S. construita la sol:15 mp; anexa
A1.2		constructii anexa	16	Cu acte	Nr. niveluri:1; S. construita la sol:16 mp; anexa

Lungime Segmente
1) Valorile lungimilor segmentelor sunt obţinute din proiecţie în plan.

Punct început	X / Y	Punct sfârşit	X / Y	Lungime segment (** (m)
1	517.805,559 668.505,08	2	517.798,173 668.516,208	13.356
2	517.798,173 668.516,208	3	517.794,167 668.522,253	7.252

Document care conține date cu caracter personal, protejat de prevederile Regulamentului (UE) nr. 679/2016 și Legii 190/2018

Punct început	X / Y	Punct sfârşit	X / Y	Lungime segment (** (m)
3	517.794,167 668.522,253	4	517.786,211 668.517,145	9.455
4	517.786,211 668.517,145	5	517.774,112 668.511,613	13.304
5	517.774,112 668.511,613	6	517.749,333 668.500,456	27.175
6	517.749,333 668.500,456	7	517.734,252 668.492,727	16.946
7	517.734,252 668.492,727	8	517.729,62 668.490,024	5.363
8	517.729,62 668.490,024	9	517.722,17 668.485,58	8.675
9	517.722,17 668.485,58	10	517.717,428 668.482,151	5.852
10	517.717,428 668.482,151	11	517.702,223 668.470,205	19.336
11	517.702,223 668.470,205	12	517.694,481 668.463,27	10.394
12	517.694,481 668.463,27	13	517.687,048 668.456,999	9.725
13	517.687,048 668.456,999	14	517.684,271 668.454,033	4.063
14	517.684,271 668.454,033	15	517.702,016 668.441,894	21.5
15	517.702,016 668.441,894	16	517.721,496 668.440,356	19.541
16	517.721,496 668.440,356	17	517.743,649 668.457,272	27.873
17	517.743,649 668.457,272	18	517.753,381 668.465,006	12.431
18	517.753,381 668.465,006	1	517.805,559 668.505,08	65.791

** Lungimile segmentelor sunt determinate în planul de proiecţie Stereo 70 şi sunt rotunjite la 1 milimetru.
*** Distanţa dintre puncte este formată din segmente cumulate ce sunt mai mici decât valoarea 1 milimetru.

Document care conține date cu caracter personal, protejat de prevederile Regulamentului (UE) nr. 679/2016 și Legii 190/2018

DATE DESPRE IMOBILUL NR. 512

Oficiul de Cadastru şi Publicitate Imobiliară SUCEAVA
Biroul de Cadastru şi Publicitate Imobiliară Vatra Dornei

A. Partea I. Descrierea imobilului

TEREN Necunoscut

Adresa: Loc. Botos, Str Orata - Botosel, Nr. 36, Jud. Suceava

Nr. Crt	Nr cadastral Nr. topografic	Suprafaţa* (mp)	Observaţii / Referinţe
A1	32113	4.429	Sector cadastral:11 Teren imprejmuit; partial imprejmuit; parte din pf 1011

Construcţii

Crt	Nr cadastral Nr. topografic	Adresa	Observaţii / Referinţe
A1.1	32113-C1	Loc. Botos, Str Orata - Botosel, Nr. 36, Jud. Suceava	Nr. niveluri:1; S. construita la sol:65 mp; Cladire de locuit edificata din lemn, fara certificat de performanta energetica, fara lift
A1.2	32113-C2	Loc. Botos, Str Orata - Botosel, Nr. 36, Jud. Suceava	Nr. niveluri:1; S. construita la sol:23 mp; Garaj edificat din lemn, fara certificat de performanta energetica, fara lift
A1.3	32113-C3	Loc. Botos, Str Orata - Botosel, Nr. 36, Jud. Suceava	Nr. niveluri:1; S. construita la sol:34 mp; Grajd edificat din lemn, fara certificat de performanta energetica, fara lift

B. Partea II. Proprietari şi acte

Inscrieri privitoare la dreptul de proprietate şi alte drepturi reale		Referinţe
7360 / 13/05/2021		
Hotarare Judecatoreasca nr. 882, din 12/11/2020 emis de Judecătoria Vatra Dornei;		
B1	Se infiinteaza cartea funciara 32113 a imobilului cu numarul cadastral 32113 / UAT Ciocanesti, rezultat din dezmembrarea imobilului cu numarul cadastral 30496 inscris in cartea funciara 30496;	A1
13574 / 20/08/2021		
Act Notarial nr. 1516, din 19/08/2021 emis de REY OLTICA-VERONICA;		
B6	Intabulare, drept de PROPRIETATE, bun propriu, dobandit prin Conventie, cota actuala 1/1, cota initiala 1/1	A1, A1.1, A1.2, A1.3
	1) **RUSU CONSTANTIN**	

C. Partea III. SARCINI .

Inscrieri privind dezmembramintele dreptului de proprietate, drepturi reale de garanţie şi sarcini	Referinţe
NU SUNT	

Document care conține date cu caracter personal, protejat de prevederile Regulamentului (UE) nr. 679/2016 și Legii 190/2018

Anexa Nr. 1 La Partea I

Teren

Nr cadastral	Suprafaţa (mp)*	Observaţii / Referinţe
32113	4.429	partial imprejmuit; parte din pf 1011

* Suprafaţa este determinată in planul de proiecţie Stereo 70.

DETALII LINIARE IMOBIL

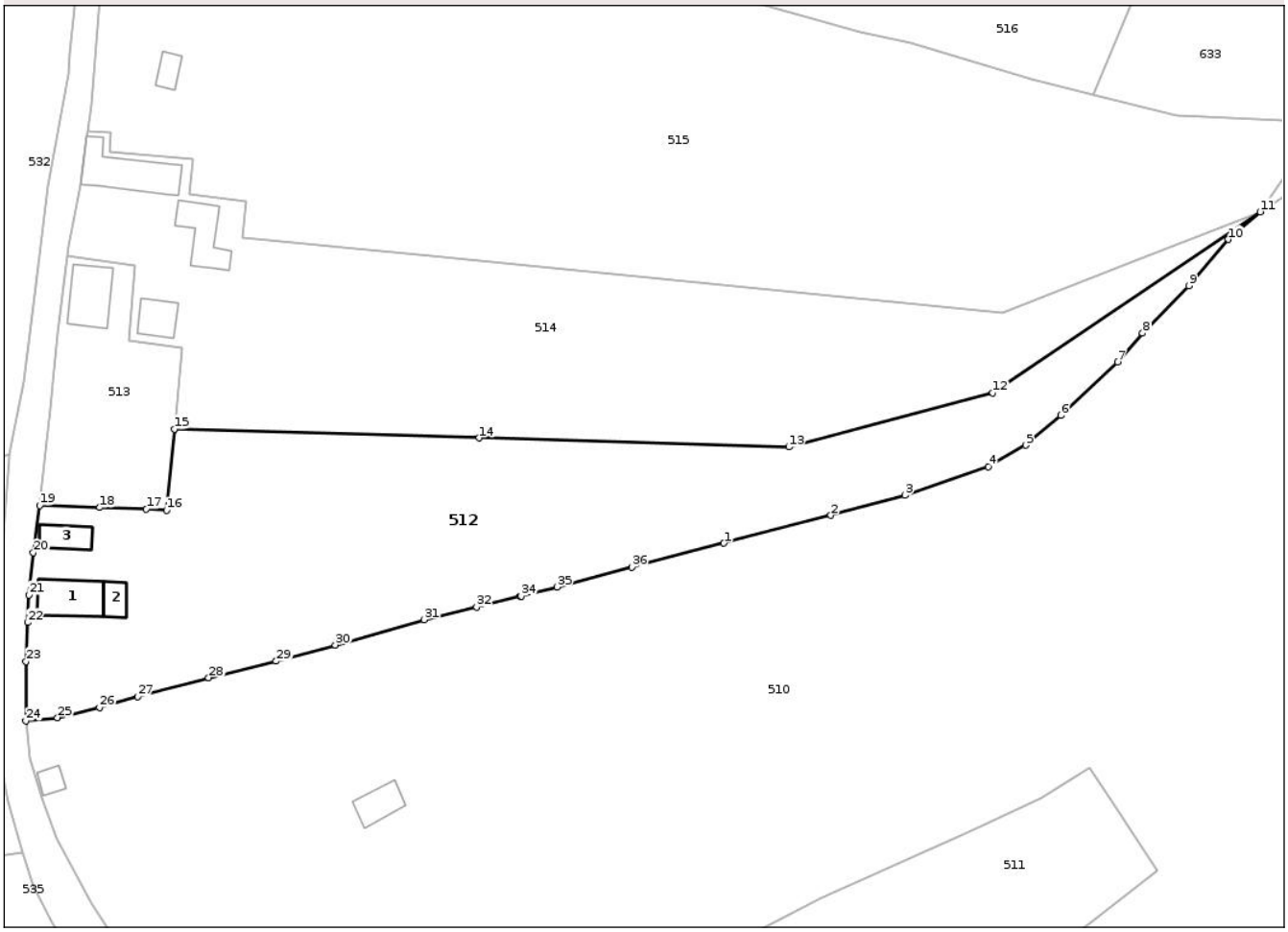

Date referitoare la teren

Crt	Categorie folosință	Intra vilan	Suprafaţa (mp)	Tarla	Parcelă	Nr. topo	Observaţii / Referinţe
1	curti constructii	DA	257	-	-	-	Imobil delimitat partial cu gard si tarusi
2	faneata	DA	2.439	-	-	-	Imobil delimitat partial cu gard si tarusi
3	faneata	NU	1.438	-	-	-	Imobil delimitat partial cu gard si tarusi
4	pasune	NU	295	-	-	-	

Date referitoare la construcţii

Crt	Număr	Destinaţie construcţie	Supraf. (mp)	Situaţie juridică	Observaţii / Referinţe
A1.1	32113-C1	constructii de locuinte	65	Cu acte	Nr. niveluri:1; S. construita la sol:65 mp; Cladire de locuit edificata din lemn, fara certificat de performanta energetica, fara lift
A1.2	32113-C2	constructii anexa	23	Cu acte	Nr. niveluri:1; S. construita la sol:23 mp; Garaj edificat din lemn, fara certificat de performanta energetica, fara lift
A1.3	32113-C3	constructii anexa	34	Cu acte	Nr. niveluri:1; S. construita la sol:34 mp; Grajd edificat din lemn, fara certificat de performanta energetica, fara lift

Document care conține date cu caracter personal, protejat de prevederile Regulamentului (UE) nr. 679/2016 și Legii 190/2018

Lungime Segmente
1) Valorile lungimilor segmentelor sunt obţinute din proiecţie în plan.

Punct început	X / Y	Punct sfârşit	X / Y	Lungime segment (** (m)
1	517.733,395 668.559,525	2	517.751,198 668.564,127	18.388
3	517.763,528 668.567,464	4	517.777,392 668.572,227	14.659
5	517.783,608 668.575,795	6	517.789,452 668.580,717	7.641
7	517.798,867 668.589,629	8	517.803,049 668.594,411	6.353
9	517.810,729 668.602,304	10	517.817,323 668.610,0	10.135
11	517.822,624 668.614,565	12	517.778,126 668.584,494	53.706
13	517.744,214 668.575,512	14	517.692,657 668.577,015	51.579
15	517.641,951 668.578,494	16	517.640,68 668.564,972	13.582
17	517.637,313 668.565,183	18	517.629,556 668.565,437	7.761
19	517.619,561 668.565,765	20	517.618,487 668.557,929	7.909
21	517.617,731 668.550,903	22	517.617,555 668.546,351	4.555
23	517.617,303 668.539,859	24	517.617,261 668.529,969	9.89
25	517.622,5 668.530,502	26	517.629,502 668.532,212	7.208
27	517.635,886 668.534,034	28	517.647,666 668.537,169	12.19
29	517.658,923 668.539,891	30	517.668,738 668.542,595	10.181
31	517.683,543 668.546,79	32	517.692,264 668.548,894	8.971
33	517.699,498 668.550,666	34	517.699,646 668.550,704	0.153
35	517.705,637 668.552,239	36	517.718,07 668.555,528	12.861

Punct început	X / Y	Punct sfârşit	X / Y	Lungime segment (** (m)
2	517.751,198 668.564,127	3	517.763,528 668.567,464	12.774
4	517.777,392 668.572,227	5	517.783,608 668.575,795	7.167
6	517.789,452 668.580,717	7	517.798,867 668.589,629	12.964
8	517.803,049 668.594,411	9	517.810,729 668.602,304	11.013
10	517.817,323 668.610,0	11	517.822,624 668.614,565	6.996
12	517.778,126 668.584,494	13	517.744,214 668.575,512	35.081
14	517.692,657 668.577,015	15	517.641,951 668.578,494	50.728
16	517.640,68 668.564,972	17	517.637,313 668.565,183	3.374
18	517.629,556 668.565,437	19	517.619,561 668.565,765	10.0
20	517.618,487 668.557,929	21	517.617,731 668.550,903	7.067
22	517.617,555 668.546,351	23	517.617,303 668.539,859	6.497
24	517.617,261 668.529,969	25	517.622,5 668.530,502	5.266
26	517.629,502 668.532,212	27	517.635,886 668.534,034	6.639
28	517.647,666 668.537,169	29	517.658,923 668.539,891	11.581
30	517.668,738 668.542,595	31	517.683,543 668.546,79	15.388
32	517.692,264 668.548,894	33	517.699,498 668.550,666	7.448
34	517.699,646 668.550,704	35	517.705,637 668.552,239	6.185
36	517.718,07 668.555,528	1	517.733,395 668.559,525	15.838

** Lungimile segmentelor sunt determinate în planul de proiecţie Stereo 70 şi sunt rotunjite la 1 milimetru.
*** Distanţa dintre puncte este formată din segmente cumulate ce sunt mai mici decât valoarea 1 milimetru.

Document care conține date cu caracter personal, protejat de prevederile Regulamentului (UE) nr. 679/2016 și Legii 190/2018

DATE DESPRE IMOBILUL NR. 513

Oficiul de Cadastru şi Publicitate Imobiliară SUCEAVA
Biroul de Cadastru şi Publicitate Imobiliară Vatra Dornei

A. Partea I. Descrierea imobilului

TEREN Intravilan

Adresa: Loc. Botos, Jud. Suceava

Nr. Crt	Nr cadastral Nr. topografic	Suprafaţa* (mp)	Observaţii / Referinţe
A1	30283	733	Sector cadastral:11 Teren imprejmuit; parte din pf 122/1, 122/2, 1011

Construcţii

Crt	Nr cadastral Nr. topografic	Adresa	Observaţii / Referinţe
A1.1	30283-C1	Loc. Botos, Jud. Suceava	Nr. niveluri:1; S. construita la sol:67 mp; CASA

B. Partea II. Proprietari şi acte

Inscrieri privitoare la dreptul de proprietate şi alte drepturi reale		Referinţe
6477 / 08/09/2010		
Act Notarial nr. 1650, din 08/09/2010 emis de BNP Niculina Vasilut;		
B1	Se infiinteaza cartea funciara 30283 a imobilului cu numarul cadastral 30283/Ciocanesti, rezultat din dezmembrarea imobilului cu numarul cadastral 30281 inscris in cartea funciara 884 (identificator electronic 30281);	A1, A1.1
6478 / 08/09/2010		
Act Notarial nr. 1651, din 08/09/2010 emis de BNP Niculina Vasilut;		
B11	Intabulare, drept de PROPRIETATE, dobandit prin Conventie, cota actuala 1/2, cota initiala 1/2	A1, A1.1
	1) **EREMIA EDWARD-MARIAN**, lipsa CNP proprietar	
B12	Intabulare, drept de PROPRIETATE, dobandit prin Conventie, cota actuala 1/2, cota initiala 1/2	A1, A1.1
	1) **EREMIA ALBERT**, lipsa CNP proprietar	

C. Partea III. SARCINI .

Inscrieri privind dezmembramintele dreptului de proprietate, drepturi reale de garanţie şi sarcini	Referinţe
NU SUNT	

Document care conține date cu caracter personal, protejat de prevederile Regulamentului (UE) nr. 679/2016 și Legii 190/2018

Anexa Nr. 1 La Partea I

Teren

Nr cadastral	Suprafaţa (mp)*	Observaţii / Referinţe
30283	733	parte din pf 122/1, 122/2, 1011

* Suprafaţa este determinată in planul de proiecţie Stereo 70.

DETALII LINIARE IMOBIL

Date referitoare la teren

Crt	Categorie folosință	Intra vilan	Suprafaţa (mp)	Tarla	Parcelă	Nr. topo	Observaţii / Referinţe
1	curti constructii	DA	148	-	-	-	
2	faneata	DA	585	-	-	-	

Date referitoare la construcţii

Crt	Număr	Destinaţie construcţie	Supraf. (mp)	Situaţie juridică	Observaţii / Referinţe
A1.1	30283-C1	constructii de locuinte	67	Cu acte	Nr. niveluri:1; S. construita la sol:67 mp; CASA

Lungime Segmente
1) Valorile lungimilor segmentelor sunt obţinute din proiecţie în plan.

Punct început	X / Y	Punct sfârşit	X / Y	Lungime segment (** (m)
1	517.634,306 668.593,249	2	517.635,476 668.605,705	12.511
2	517.635,476 668.605,705	3	517.624,216 668.607,275	11.369
3	517.624,216 668.607,275	4	517.622,771 668.596,035	11.333

Document care conține date cu caracter personal, protejat de prevederile Regulamentului (UE) nr. 679/2016 și Legii 190/2018

Punct început	X / Y	Punct sfârşit	X / Y	Lungime segment (** (m)
4	517.622,771 668.596,035	5	517.622,609 668.594,424	1.619
5	517.622,609 668.594,424	6	517.621,357 668.581,964	12.523
6	517.621,357 668.581,964	7	517.619,561 668.565,765	16.298
7	517.619,561 668.565,765	8	517.629,556 668.565,437	10.0
8	517.629,556 668.565,437	9	517.637,313 668.565,183	7.761
9	517.637,313 668.565,183	10	517.640,68 668.564,972	3.374
10	517.640,68 668.564,972	11	517.641,951 668.578,494	13.582
11	517.641,951 668.578,494	12	517.643,221 668.592,017	13.583
12	517.643,221 668.592,017	1	517.634,306 668.593,249	9.0

** Lungimile segmentelor sunt determinate în planul de proiecţie Stereo 70 şi sunt rotunjite la 1 milimetru.
*** Distanţa dintre puncte este formată din segmente cumulate ce sunt mai mici decât valoarea 1 milimetru.

Document care conține date cu caracter personal, protejat de prevederile Regulamentului (UE) nr. 679/2016 și Legii 190/2018

DATE DESPRE IMOBILUL NR. 514

Oficiul de Cadastru şi Publicitate Imobiliară SUCEAVA
Biroul de Cadastru şi Publicitate Imobiliară Vatra Dornei

A. Partea I. Descrierea imobilului

TEREN Necunoscut

Adresa: Loc. Botos, Str Orata - Botosel, Nr. 36, Jud. Suceava

Nr. Crt	Nr cadastral Nr. topografic	Suprafaţa* (mp)	Observaţii / Referinţe
A1	32114	4.428	Sector cadastral:11 Teren imprejmuit; partial imprejmuit; parte din pf 122/1, 122/2, 1011

Construcţii

Crt	Nr cadastral Nr. topografic	Adresa	Observaţii / Referinţe
A1.1	32114-C1	Loc. Botos, Str Orata - Botosel, Nr. 36, Jud. Suceava	Nr. niveluri:1; S. construita la sol:35 mp; Bucatarie vara edificata din lemn, fara certificat de performanta energetica, fara lift
A1.2	32114-C2	Loc. Botos, Str Orata - Botosel, Nr. 36, Jud. Suceava	Nr. niveluri:1; S. construita la sol:61 mp; Magazie edificata din lemn, fara certificat de performanta energetica, fara lift
A1.3	32114-C3	Loc. Botos, Str Orata - Botosel, Nr. 36, Jud. Suceava	Nr. niveluri:1; S. construita la sol:91 mp; Grajd cu magazie edificat din lemn, fara certificat de performanta energetica, fara lift

B. Partea II. Proprietari şi acte

Inscrieri privitoare la dreptul de proprietate şi alte drepturi reale		Referinţe
7360 / 13/05/2021		
Hotarare Judecatoreasca nr. 882, din 12/11/2020 emis de Judecătoria Vatra Dornei;		
B1	Se infiinteaza cartea funciara 32114 a imobilului cu numarul cadastral 32114 / UAT Ciocanesti, rezultat din dezmembrarea imobilului cu numarul cadastral 30496 inscris in cartea funciara 30496;	A1
7362 / 13/05/2021		
Hotarare Judecatoreasca nr. 882, din 12/11/2020 emis de Judecătoria Vatra Dornei;		
B5	Intabulare, drept de PROPRIETATE, dobandit prin Hotarare Judecatoreasca, cota actuala 1/1, cota initiala 1/1	A1, A1.1, A1.2, A1.3
	1) **RUSU VASILICĂ**	
2603 / 16/02/2024		
Hotarare Judecatoreasca nr. 2192, din 29/11/2023 emis de JUDECĂTORIA VATRA DORNEI;		
B6	se notează măsura tutelei speciale cu privire la proprietarul tabular, pentru o perioadă de 5 ani de la rămânerea definitivă a hotărârii judecătorești	A1, A1.1, A1.2, A1.3

C. Partea III. SARCINI .

Inscrieri privind dezmembramintele dreptului de proprietate, drepturi reale de garanţie şi sarcini	Referinţe
NU SUNT	

Document care conține date cu caracter personal, protejat de prevederile Regulamentului (UE) nr. 679/2016 și Legii 190/2018

Anexa Nr. 1 La Partea I

Teren

Nr cadastral	Suprafaţa (mp)*	Observaţii / Referinţe
32114	4.428	partial imprejmuit; parte din pf 122/1, 122/2, 1011

* Suprafaţa este determinată in planul de proiecţie Stereo 70.

DETALII LINIARE IMOBIL

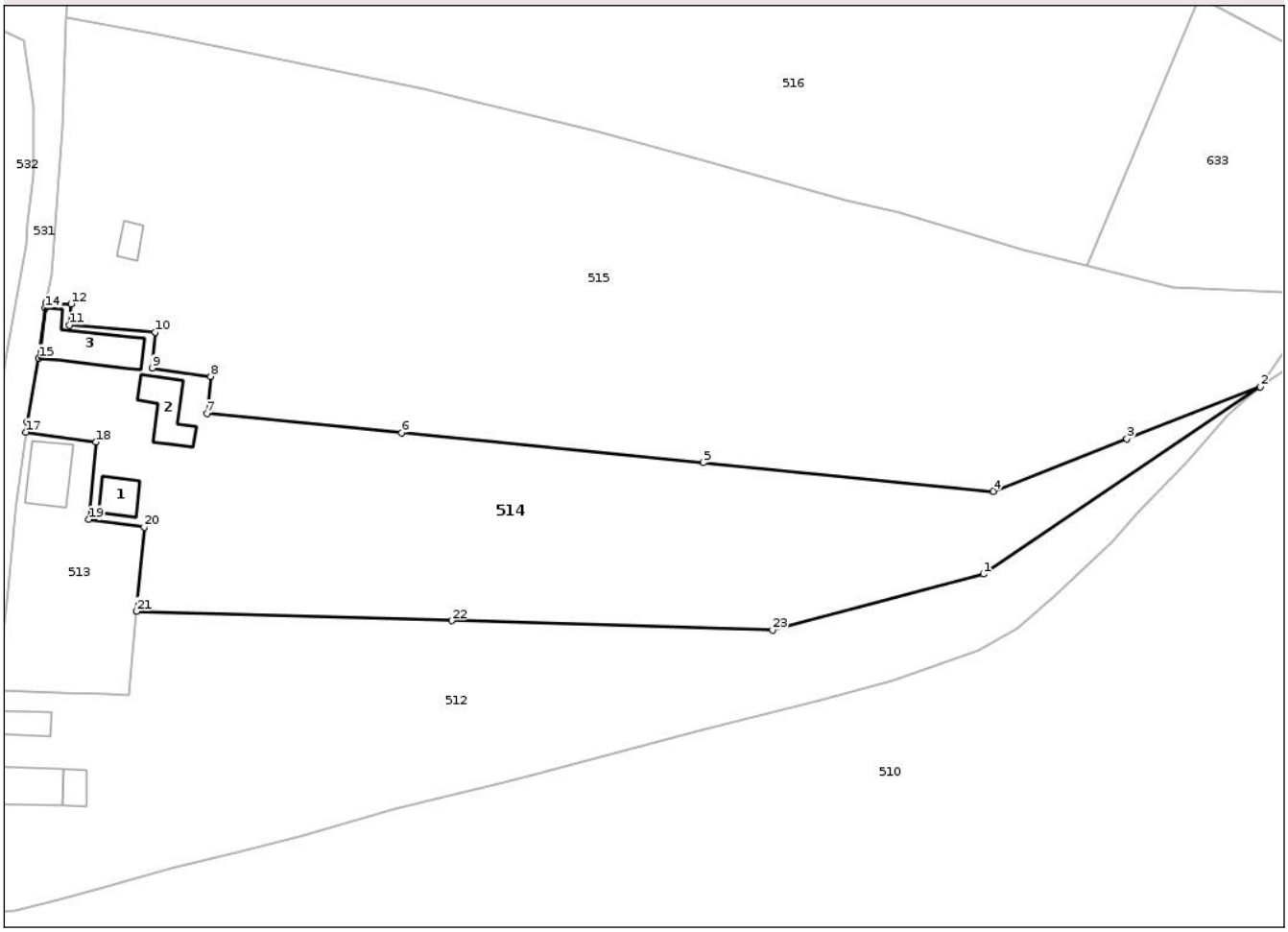

Date referitoare la teren

Crt	Categorie folosinţă	Intra vilan	Suprafaţa (mp)	Tarla	Parcelă	Nr. topo	Observaţii / Referinţe
1	curti constructii	DA	585	-	-	-	Imobil delimitat partial cu gard si tarusi
2	faneata	DA	1.357	-	-	-	Imobil delimitat partial cu gard si tarusi
3	faneata	NU	2.215	-	-	-	
4	pasune	NU	271	-	-	-	Imobil delimitat partial cu gard si tarusi

Date referitoare la construcţii

Crt	Număr	Destinaţie construcţie	Supraf. (mp)	Situaţie juridică	Observaţii / Referinţe
A1.1	32114-C1	constructii anexa	35	Cu acte	Nr. niveluri:1; S. construita la sol:35 mp; Bucatarie vara edificata din lemn, fara certificat de performanta energetica, fara lift
A1.2	32114-C2	constructii anexa	61	Cu acte	Nr. niveluri:1; S. construita la sol:61 mp; Magazie edificata din lemn, fara certificat de performanta energetica, fara lift
A1.3	32114-C3	constructii anexa	91	Cu acte	Nr. niveluri:1; S. construita la sol:91 mp; Grajd cu magazie edificat din lemn, fara certificat de performanta energetica, fara lift

Document care conține date cu caracter personal, protejat de prevederile Regulamentului (UE) nr. 679/2016 și Legii 190/2018

Lungime Segmente
1) Valorile lungimilor segmentelor sunt obţinute din proiecţie în plan.

Punct început	X / Y	Punct sfârşit	X / Y	Lungime segment (** (m)
1	517.778,126 668.584,494	2	517.822,624 668.614,565	53.706
3	517.801,181 668.606,17	4	517.779,737 668.597,775	23.029
5	517.733,123 668.602,386	6	517.684,649 668.607,163	48.709
7	517.653,304 668.610,257	8	517.653,924 668.616,225	6.0
9	517.644,532 668.617,572	10	517.644,989 668.623,317	5.763
11	517.631,238 668.624,46	12	517.631,467 668.627,862	3.41
13	517.627,47 668.628,009	14	517.627,323 668.627,191	0.831
15	517.626,283 668.619,146	16	517.624,445 668.608,9	10.41
17	517.624,216 668.607,275	18	517.635,476 668.605,705	11.369
19	517.634,306 668.593,249	20	517.643,221 668.592,017	9.0
21	517.641,951 668.578,494	22	517.692,657 668.577,015	50.728
23	517.744,214 668.575,512	1	517.778,126 668.584,494	35.081

Punct început	X / Y	Punct sfârşit	X / Y	Lungime segment (** (m)
2	517.822,624 668.614,565	3	517.801,181 668.606,17	23.028
4	517.779,737 668.597,775	5	517.733,123 668.602,386	46.842
6	517.684,649 668.607,163	7	517.653,304 668.610,257	31.497
8	517.653,924 668.616,225	9	517.644,532 668.617,572	9.488
10	517.644,989 668.623,317	11	517.631,238 668.624,46	13.798
12	517.631,467 668.627,862	13	517.627,47 668.628,009	4.0
14	517.627,323 668.627,191	15	517.626,283 668.619,146	8.112
16	517.624,445 668.608,9	17	517.624,216 668.607,275	1.641
18	517.635,476 668.605,705	19	517.634,306 668.593,249	12.511
20	517.643,221 668.592,017	21	517.641,951 668.578,494	13.583
22	517.692,657 668.577,015	23	517.744,214 668.575,512	51.579

** Lungimile segmentelor sunt determinate în planul de proiecţie Stereo 70 şi sunt rotunjite la 1 milimetru.
*** Distanţa dintre puncte este formată din segmente cumulate ce sunt mai mici decât valoarea 1 milimetru.

Document care conține date cu caracter personal, protejat de prevederile Regulamentului (UE) nr. 679/2016 și Legii 190/2018

DATE DESPRE IMOBILUL NR. 515

Oficiul de Cadastru şi Publicitate Imobiliară SUCEAVA
Biroul de Cadastru şi Publicitate Imobiliară Vatra Dornei

A. Partea I. Descrierea imobilului

TEREN Necunoscut

Adresa: Loc. Botos, Jud. Suceava

Nr. Crt	Nr cadastral Nr. topografic	Suprafaţa* (mp)	Observaţii / Referinţe
A1	30495	8.856	Sector cadastral:11 Teren imprejmuit; parte din pf 1011

B. Partea II. Proprietari şi acte

Inscrieri privitoare la dreptul de proprietate şi alte drepturi reale		Referinţe
12624 / 30/10/2012		
Act Notarial nr. 2092, din 29/10/2012 emis de BNP VASILUT NICULINA;		
B1	Se infiinteaza cartea funciara 30495 a imobilului cu numarul cadastral 30495/Ciocanesti, rezultat din dezmembrarea imobilului cu numarul cadastral 30282 inscris in cartea funciara 30282;	A1
11637 / 10/08/2017		
Act Notarial nr. 1718, din 10/08/2017 emis de Vasilut Niculina;		
B16	Intabulare, drept de PROPRIETATE, dobandit prin Conventie, cota actuala 1/2, cota initiala 1/2	A1
	1) **EREMIA EDWARD-MARIAN**, lipsa CNP proprietar	
B17	Intabulare, drept de PROPRIETATE, dobandit prin Conventie, cota actuala 1/2, cota initiala 1/2	A1
	1) **EREMIA ALBERT**, lipsa CNP proprietar	

C. Partea III. SARCINI .

Inscrieri privind dezmembramintele dreptului de proprietate, drepturi reale de garanţie şi sarcini	Referinţe
NU SUNT	

Anexa Nr. 1 La Partea I

Teren

Nr cadastral	Suprafaţa (mp)*	Observaţii / Referinţe
30495	8.856	parte din pf 1011

* Suprafaţa este determinată in planul de proiecţie Stereo 70.

DETALII LINIARE IMOBIL

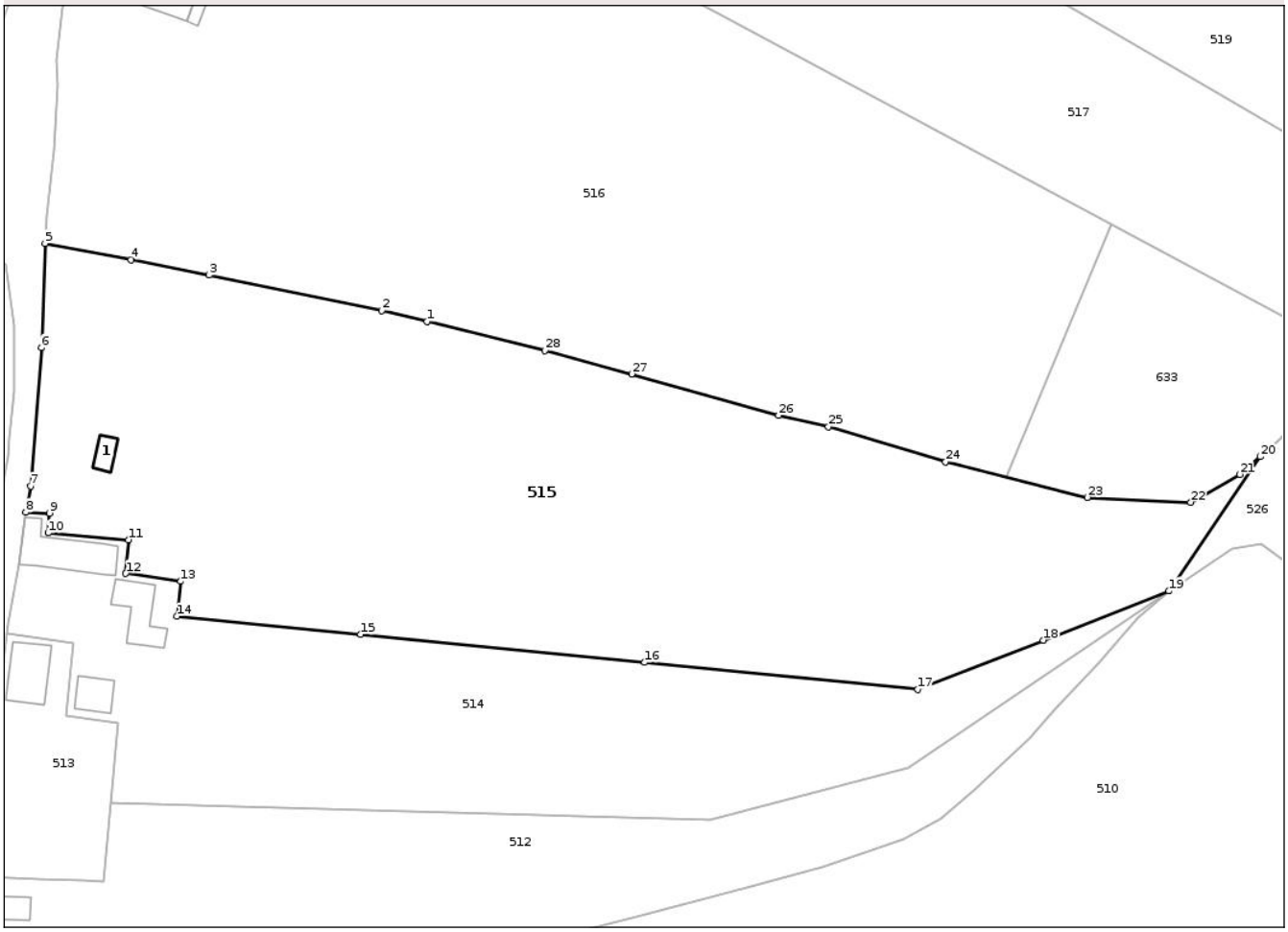

Date referitoare la teren

Crt	Categorie folosință	Intra vilan	Suprafaţa (mp)	Tarla	Parcelă	Nr. topo	Observaţii / Referinţe
1	faneata	DA	3.097	-	-	-	Imobil delimitat partial cu gard si tarusi
2	faneata	NU	4.143	-	-	-	Imobil delimitat partial cu gard si tarusi
3	pasune	NU	1.616	-	-	-	

Date referitoare la construcţii

Crt	Număr	Destinaţie construcţie	Supraf. (mp)	Situaţie juridică	Observaţii / Referinţe
A1.1	30495-C1	constructii anexa	19	Fara acte	Nr. niveluri:1; S. construita la sol:19 mp; Fanar edificat din lemn, fara certificat de performanta energetica, fara lift.

Lungime Segmente

1) Valorile lungimilor segmentelor sunt obţinute din proiecţie în plan.

Punct început	X / Y	Punct sfârşit	X / Y	Lungime segment (** (m)
1	517.695,941 668.660,503	2	517.688,235 668.662,39	7.934
3	517.658,747 668.668,445	4	517.645,444 668.671,055	13.557

Punct început	X / Y	Punct sfârşit	X / Y	Lungime segment (** (m)
2	517.688,235 668.662,39	3	517.658,747 668.668,445	30.103
4	517.645,444 668.671,055	5	517.630,754 668.673,841	14.952

Document care conține date cu caracter personal, protejat de prevederile Regulamentului (UE) nr. 679/2016 și Legii 190/2018

Punct început	X / Y	Punct sfârşit	X / Y	Lungime segment (** (m)
5	517.630,754 668.673,841	6	517.630,121 668.656,084	17.768
7	517.628,266 668.632,448	8	517.627,47 668.628,009	4.51
9	517.631,467 668.627,862	10	517.631,238 668.624,46	3.41
11	517.644,989 668.623,317	12	517.644,532 668.617,572	5.763
13	517.653,924 668.616,225	14	517.653,304 668.610,257	6.0
15	517.684,649 668.607,163	16	517.733,123 668.602,386	48.709
17	517.779,737 668.597,775	18	517.801,181 668.606,17	23.029
19	517.822,624 668.614,565	20	517.838,199 668.637,463	27.693
21	517.834,732 668.634,44	22	517.826,341 668.629,705	9.635
23	517.808,65 668.630,536	24	517.784,477 668.636,573	24.915
25	517.764,466 668.642,583	26	517.755,989 668.644,516	8.695
27	517.730,886 668.651,583	28	517.716,022 668.655,584	15.393

Punct început	X / Y	Punct sfârşit	X / Y	Lungime segment (** (m)
6	517.630,121 668.656,084	7	517.628,266 668.632,448	23.709
8	517.627,47 668.628,009	9	517.631,467 668.627,862	4.0
10	517.631,238 668.624,46	11	517.644,989 668.623,317	13.798
12	517.644,532 668.617,572	13	517.653,924 668.616,225	9.488
14	517.653,304 668.610,257	15	517.684,649 668.607,163	31.497
16	517.733,123 668.602,386	17	517.779,737 668.597,775	46.842
18	517.801,181 668.606,17	19	517.822,624 668.614,565	23.028
20	517.838,199 668.637,463	21	517.834,732 668.634,44	4.6
22	517.826,341 668.629,705	23	517.808,65 668.630,536	17.711
24	517.784,477 668.636,573	25	517.764,466 668.642,583	20.894
26	517.755,989 668.644,516	27	517.730,886 668.651,583	26.079
28	517.716,022 668.655,584	1	517.695,941 668.660,503	20.675

**** Lungimile segmentelor sunt determinate în planul de proiecţie Stereo 70 şi sunt rotunjite la 1 milimetru.**
***** Distanţa dintre puncte este formată din segmente cumulate ce sunt mai mici decât valoarea 1 milimetru.**

Document care conține date cu caracter personal, protejat de prevederile Regulamentului (UE) nr. 679/2016 și Legii 190/2018

DATE DESPRE IMOBILUL NR. 516

Oficiul de Cadastru şi Publicitate Imobiliară SUCEAVA
Biroul de Cadastru şi Publicitate Imobiliară Vatra Dornei

A. Partea I. Descrierea imobilului

TEREN Necunoscut

Adresa: Loc. Botos, Jud. Suceava

Nr. Crt	Nr cadastral Nr. topografic	Suprafaţa* (mp)	Observaţii / Referinţe
A1		11.980	Sector cadastral:11 Teren imprejmuit; parte din pf 1011, 1012

Construcţii

Crt	Nr cadastral Nr. topografic	Adresa	Observaţii / Referinţe
A1.1		Loc. Botos, Jud. Suceava	Nr. niveluri:1; S. construita la sol:52 mp; locuinta
A1.2		Loc. Botos, Jud. Suceava	Nr. niveluri:1; S. construita la sol:38 mp; anexa
A1.3		Loc. Botos, Jud. Suceava	Nr. niveluri:1; S. construita la sol:44 mp; anexa
A1.4		Loc. Botos, Jud. Suceava	Nr. niveluri:1; S. construita la sol:35 mp; anexa
A1.5		Loc. Botos, Jud. Suceava	Nr. niveluri:1; S. construita la sol:13 mp; anexa

B. Partea II. Proprietari şi acte

Inscrieri privitoare la dreptul de proprietate şi alte drepturi reale		Referinţe
516 / 12/06/2025		
Hotarare Judecatoreasca nr. 133, din 28/01/2009 emis de Judecatoria Vatra Dornei;		
B1	Intabulare, drept de PROPRIETATE, dobandit prin Hotarare Judecatoreasca, cota actuala 1/1	A1
	1) **BURLUI ILIE**, lipsa CNP proprietar	
Act Administrativ nr. 1820, din 26/05/2025 emis de Primaria Comunei Ciocanesti;		
B2	Intabulare, drept de PROPRIETATE, dobandit prin Construire, cota actuala 1/1	A1.1, A1.2, A1.3, A1.4, A1.5
	1) **BURLUI ILIE**, lipsa CNP proprietar	

C. Partea III. SARCINI .

Inscrieri privind dezmembramintele dreptului de proprietate, drepturi reale de garanţie şi sarcini	Referinţe
NU SUNT	

Document care conține date cu caracter personal, protejat de prevederile Regulamentului (UE) nr. 679/2016 și Legii 190/2018

Anexa Nr. 1 La Partea I

Teren

Nr cadastral	Suprafaţa (mp)*	Observaţii / Referinţe
	11.980	parte din pf 1011, 1012

* Suprafaţa este determinată in planul de proiecţie Stereo 70.

DETALII LINIARE IMOBIL

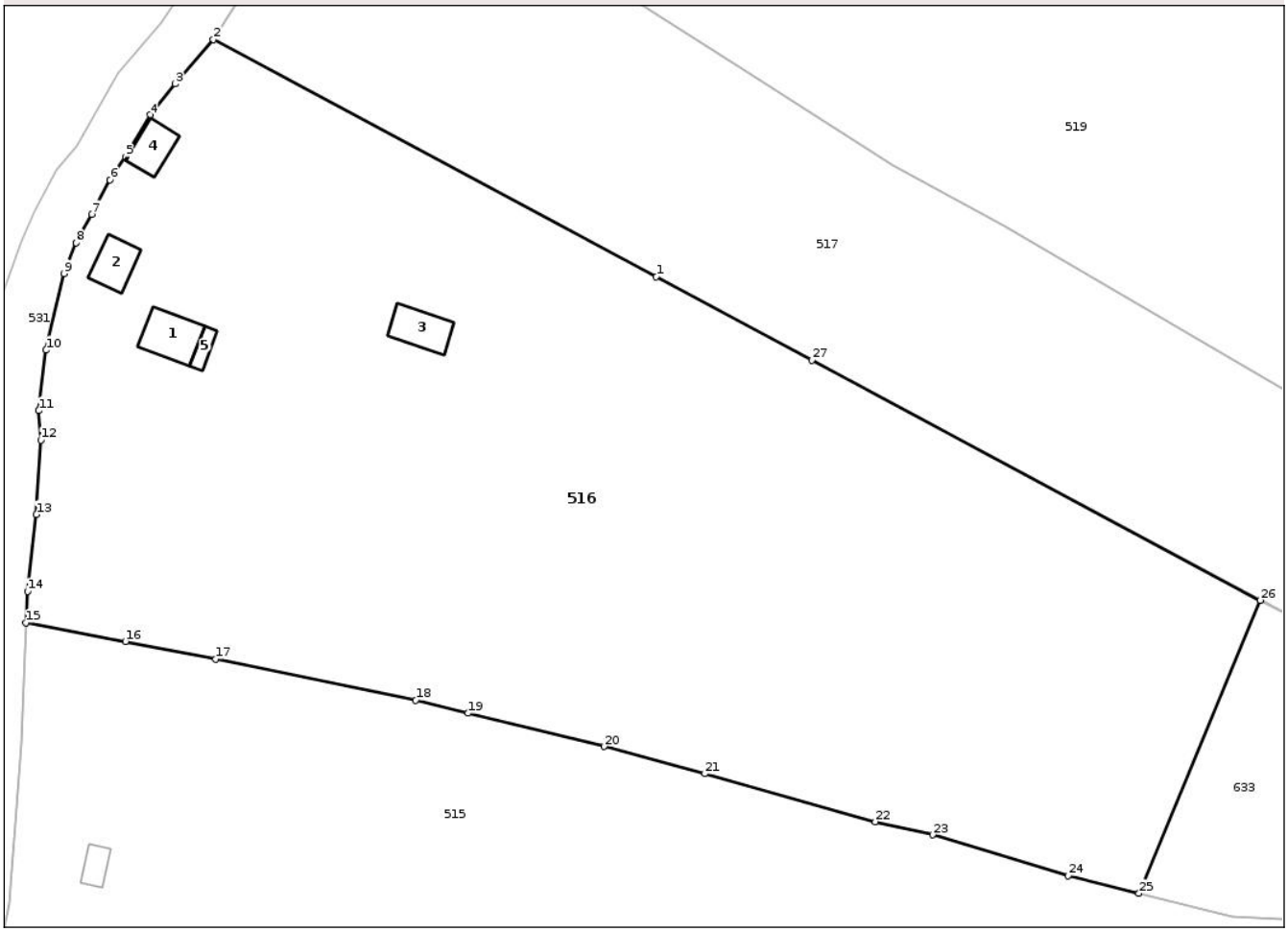

Date referitoare la teren

Crt	Categorie folosință	Intra vilan	Suprafaţa (mp)	Tarla	Parcelă	Nr. topo	Observaţii / Referinţe
1	curti constructii	DA	1.218	-	-	-	
2	faneata	DA	4.887	-	-	-	
3	faneata	NU	2.039	-	-	-	
4	pasune	NU	3.836	-	-	-	

Date referitoare la construcţii

Crt	Număr	Destinaţie construcţie	Supraf. (mp)	Situaţie juridică	Observaţii / Referinţe
A1.1		constructii de locuinte	52	Cu acte	Nr. niveluri:1; S. construita la sol:52 mp; locuinta
A1.2		constructii anexa	38	Cu acte	Nr. niveluri:1; S. construita la sol:38 mp; anexa
A1.3		constructii anexa	44	Cu acte	Nr. niveluri:1; S. construita la sol:44 mp; anexa
A1.4		constructii anexa	35	Cu acte	Nr. niveluri:1; S. construita la sol:35 mp; anexa
A1.5		constructii anexa	13	Cu acte	Nr. niveluri:1; S. construita la sol:13 mp; anexa

Document care conține date cu caracter personal, protejat de prevederile Regulamentului (UE) nr. 679/2016 și Legii 190/2018

Lungime Segmente
1) Valorile lungimilor segmentelor sunt obţinute din proiecţie în plan.

Punct început	X / Y	Punct sfârşit	X / Y	Lungime segment (** (m)
1	517.723,707 668.724,79	2	517.658,42 668.759,718	74.043
3	517.652,79 668.753,198	4	517.649,078 668.748,639	5.879
5	517.645,478 668.742,443	6	517.643,144 668.739,076	4.097
7	517.640,432 668.733,984	8	517.638,186 668.729,768	4.777
9	517.636,374 668.725,264	10	517.633,736 668.713,963	11.605
11	517.632,645 668.705,048	12	517.632,964 668.700,724	4.336
13	517.632,283 668.689,759	14	517.631,01 668.678,433	11.397
15	517.630,754 668.673,841	16	517.645,444 668.671,055	14.952
17	517.658,747 668.668,445	18	517.688,235 668.662,39	30.103
19	517.695,941 668.660,503	20	517.716,022 668.655,584	20.675
21	517.730,886 668.651,583	22	517.755,989 668.644,516	26.079
23	517.764,466 668.642,583	24	517.784,477 668.636,573	20.894
25	517.794,879 668.633,975	26	517.812,784 668.677,136	46.728
27	517.746,643 668.712,52	1	517.723,707 668.724,79	26.012

Punct început	X / Y	Punct sfârşit	X / Y	Lungime segment (** (m)
2	517.658,42 668.759,718	3	517.652,79 668.753,198	8.614
4	517.649,078 668.748,639	5	517.645,478 668.742,443	7.166
6	517.643,144 668.739,076	7	517.640,432 668.733,984	5.769
8	517.638,186 668.729,768	9	517.636,374 668.725,264	4.855
10	517.633,736 668.713,963	11	517.632,645 668.705,048	8.982
12	517.632,964 668.700,724	13	517.632,283 668.689,759	10.986
14	517.631,01 668.678,433	15	517.630,754 668.673,841	4.599
16	517.645,444 668.671,055	17	517.658,747 668.668,445	13.557
18	517.688,235 668.662,39	19	517.695,941 668.660,503	7.934
20	517.716,022 668.655,584	21	517.730,886 668.651,583	15.393
22	517.755,989 668.644,516	23	517.764,466 668.642,583	8.695
24	517.784,477 668.636,573	25	517.794,879 668.633,975	10.722
26	517.812,784 668.677,136	27	517.746,643 668.712,52	75.011

** Lungimile segmentelor sunt determinate în planul de proiecţie Stereo 70 şi sunt rotunjite la 1 milimetru.
*** Distanţa dintre puncte este formată din segmente cumulate ce sunt mai mici decât valoarea 1 milimetru.

Document care conține date cu caracter personal, protejat de prevederile Regulamentului (UE) nr. 679/2016 și Legii 190/2018

DATE DESPRE IMOBILUL NR. 517

Oficiul de Cadastru şi Publicitate Imobiliară SUCEAVA
Biroul de Cadastru şi Publicitate Imobiliară Vatra Dornei

A. Partea I. Descrierea imobilului

TEREN Necunoscut

Adresa: Loc. Botos, Jud. Suceava

Nr. Crt	Nr cadastral Nr. topografic	Suprafaţa* (mp)	Observaţii / Referinţe
A1	30518	6.796	Sector cadastral:11 Teren imprejmuit; parte din pf 1011, 1012

B. Partea II. Proprietari şi acte

Inscrieri privitoare la dreptul de proprietate şi alte drepturi reale		Referinţe
10578 / 04/09/2012		
Hotarare Judecatoreasca nr. 133, din 28/01/2009 emis de JUDECATORIA VATRA DORNEI;		
B3	Intabulare, drept de PROPRIETATEcu titlu de cumpărare, dobandit prin Hotarare Judecatoreasca, cota actuala 1/1, cota initiala 1/1	A1
	1) **CRISTEA-PRINŢ GEORGETA**	

C. Partea III. SARCINI .

Inscrieri privind dezmembramintele dreptului de proprietate, drepturi reale de garanţie şi sarcini	Referinţe
NU SUNT	

Document care conține date cu caracter personal, protejat de prevederile Regulamentului (UE) nr. 679/2016 și Legii 190/2018

Anexa Nr. 1 La Partea I

Teren

Nr cadastral	Suprafaţa (mp)*	Observaţii / Referinţe
30518	6.796	parte din pf 1011, 1012

* Suprafaţa este determinată in planul de proiecţie Stereo 70.

DETALII LINIARE IMOBIL

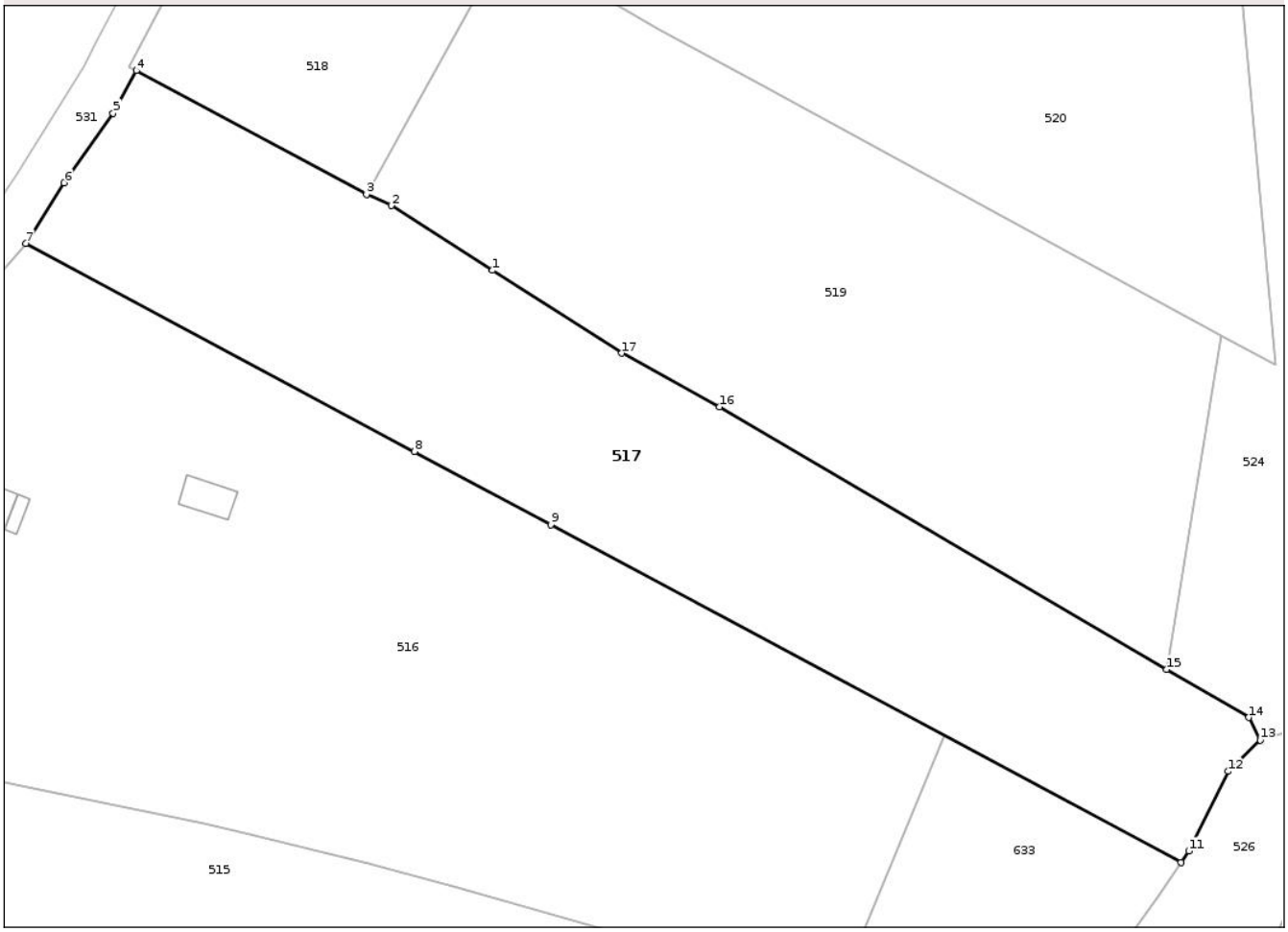

Date referitoare la teren

Crt	Categorie folosință	Intra vilan	Suprafaţa (mp)	Tarla	Parcelă	Nr. topo	Observaţii / Referinţe
1	faneata	DA	2.429	-	-	-	Terenul este delimitat cu gard si partial tarusat
2	faneata	NU	825	-	-	-	
3	pasune	NU	3.542	-	-	-	Terenul este delimitat cu gard si partial tarusat

Lungime Segmente
1) Valorile lungimilor segmentelor sunt obţinute din proiecţie în plan.

Punct început	X / Y	Punct sfârşit	X / Y	Lungime segment (** (m)
1	517.736,84 668.755,198	2	517.719,805 668.766,069	20.208
2	517.719,805 668.766,069	3	517.715,679 668.767,94	4.53
3	517.715,679 668.767,94	4	517.676,962 668.788,719	43.941

Document care conține date cu caracter personal, protejat de prevederile Regulamentului (UE) nr. 679/2016 și Legii 190/2018

Punct început	X / Y	Punct sfârşit	X / Y	Lungime segment (** (m)
4	517.676,962 668.788,719	5	517.673,069 668.781,593	8.12
5	517.673,069 668.781,593	6	517.664,823 668.769,897	14.311
6	517.664,823 668.769,897	7	517.658,42 668.759,718	12.025
7	517.658,42 668.759,718	8	517.723,707 668.724,79	74.043
8	517.723,707 668.724,79	9	517.746,643 668.712,52	26.012
9	517.746,643 668.712,52	10	517.852,596 668.655,837	120.162
10	517.852,596 668.655,837	11	517.853,862 668.657,733	2.28
11	517.853,862 668.657,733	12	517.860,438 668.671,093	14.891
12	517.860,438 668.671,093	13	517.865,867 668.676,353	7.559
13	517.865,867 668.676,353	14	517.863,901 668.680,125	4.254
14	517.863,901 668.680,125	15	517.850,157 668.688,191	15.936
15	517.850,157 668.688,191	16	517.775,014 668.732,288	87.126
16	517.775,014 668.732,288	17	517.758,563 668.741,277	18.747
17	517.758,563 668.741,277	1	517.736,84 668.755,198	25.801

** Lungimile segmentelor sunt determinate în planul de proiecţie Stereo 70 şi sunt rotunjite la 1 milimetru.
*** Distanţa dintre puncte este formată din segmente cumulate ce sunt mai mici decât valoarea 1 milimetru.

Document care conține date cu caracter personal, protejat de prevederile Regulamentului (UE) nr. 679/2016 și Legii 190/2018

DATE DESPRE IMOBILUL NR. 518

Oficiul de Cadastru şi Publicitate Imobiliară SUCEAVA
Biroul de Cadastru şi Publicitate Imobiliară Vatra Dornei

A. Partea I. Descrierea imobilului

TEREN Intravilan Nr. CF vechi:1094

Adresa: Loc. Botos, Jud. Suceava

Nr. Crt	Nr cadastral Nr. topografic	Suprafaţa* (mp)	Observaţii / Referinţe
A1	31661	2.282	Sector cadastral:11 Teren imprejmuit; parte din pf 1011

B. Partea II. Proprietari şi acte

Inscrieri privitoare la dreptul de proprietate şi alte drepturi reale		Referinţe
9578 / 09/06/2023		
Act Notarial nr. certificat de mostenitor nr. 52, din 08/06/2023 emis de BIN Rey Oltica-Veronica;		
B2	Intabulare, drept de PROPRIETATE, dobandit prin Succesiune, cota actuala 1/1, cota initiala 1/1	A1
	1) **CÎRCIU LAURENŢIU**	

C. Partea III. SARCINI .

Inscrieri privind dezmembramintele dreptului de proprietate, drepturi reale de garanţie şi sarcini	Referinţe
NU SUNT	

Document care conține date cu caracter personal, protejat de prevederile Regulamentului (UE) nr. 679/2016 și Legii 190/2018

Anexa Nr. 1 La Partea I

Teren

Nr cadastral	Suprafaţa (mp)*	Observaţii / Referinţe
31661	2.282	parte din pf 1011

* Suprafaţa este determinată in planul de proiecţie Stereo 70.

DETALII LINIARE IMOBIL

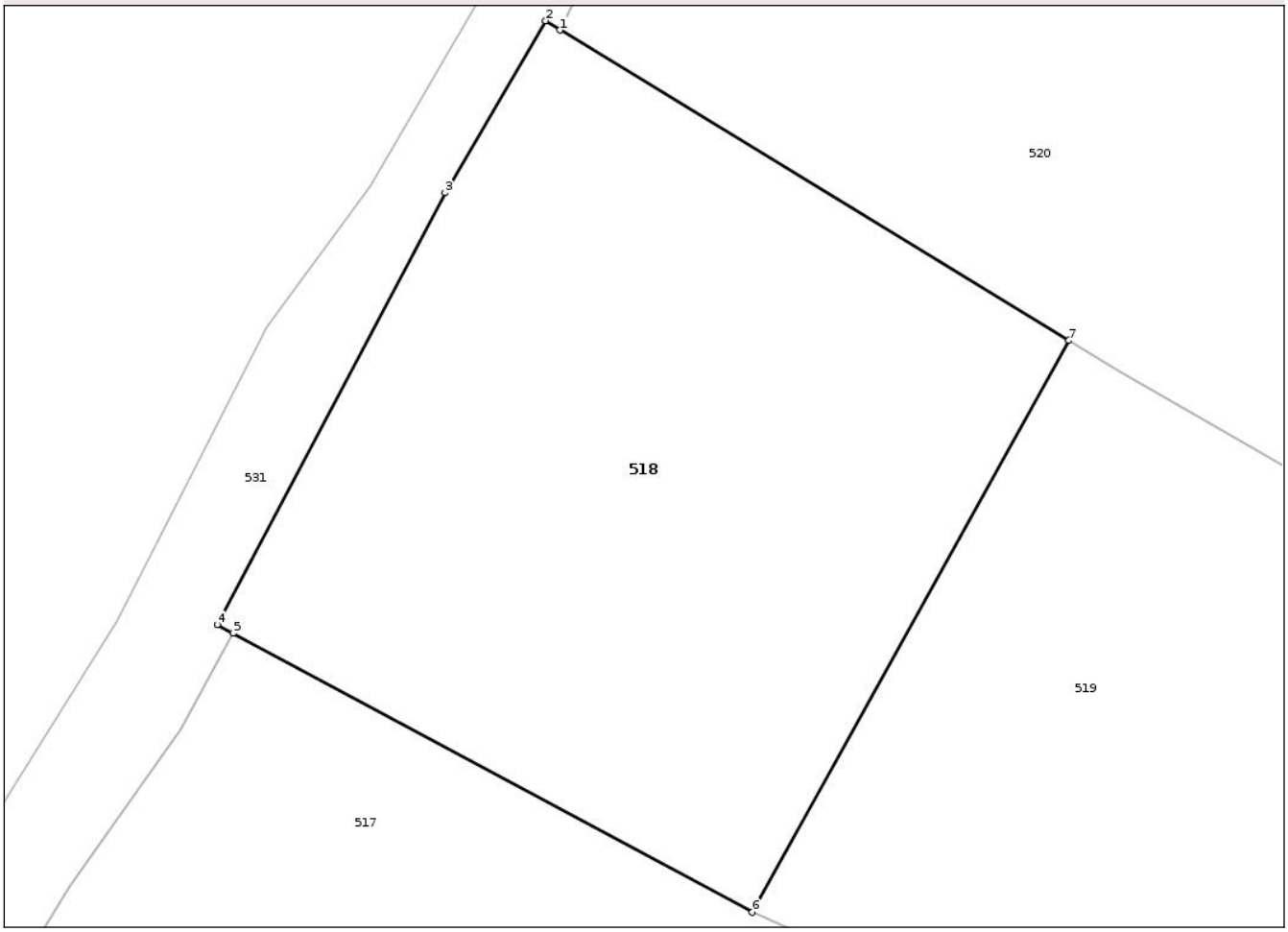

Date referitoare la teren

Crt	Categorie folosință	Intra vilan	Suprafaţa (mp)	Tarla	Parcelă	Nr. topo	Observaţii / Referinţe
1	faneata	DA	2.282	-	-	1011/2	

Lungime Segmente
1) Valorile lungimilor segmentelor sunt obţinute din proiecţie în plan.

Punct început	X / Y	Punct sfârşit	X / Y	Lungime segment (** (m)
1	517.701,338 668.833,621	2	517.700,265 668.834,325	1.283
2	517.700,265 668.834,325	3	517.692,755 668.821,517	14.847
3	517.692,755 668.821,517	4	517.675,775 668.789,356	36.368
4	517.675,775 668.789,356	5	517.676,962 668.788,719	1.347
5	517.676,962 668.788,719	6	517.715,679 668.767,94	43.941

Document care conține date cu caracter personal, protejat de prevederile Regulamentului (UE) nr. 679/2016 și Legii 190/2018

Punct început	X / Y	Punct sfârşit	X / Y	Lungime segment (** (m)
6	517.715,679 668.767,94	7	517.739,28 668.810,505	48.67
7	517.739,28 668.810,505	1	517.701,338 668.833,621	44.429

** Lungimile segmentelor sunt determinate în planul de proiecţie Stereo 70 şi sunt rotunjite la 1 milimetru.
*** Distanţa dintre puncte este formată din segmente cumulate ce sunt mai mici decât valoarea 1 milimetru.

Document care conține date cu caracter personal, protejat de prevederile Regulamentului (UE) nr. 679/2016 și Legii 190/2018

DATE DESPRE IMOBILUL NR. 519

Oficiul de Cadastru şi Publicitate Imobiliară SUCEAVA
Biroul de Cadastru şi Publicitate Imobiliară Vatra Dornei

A. Partea I. Descrierea imobilului

TEREN Necunoscut

Adresa: Loc. Botos, Jud. Suceava

Nr. Crt	Nr cadastral Nr. topografic	Suprafaţa* (mp)	Observaţii / Referinţe
A1		7.471	Sector cadastral:11 Teren imprejmuit; parte din pf 1011, 10112; ambele din CF nr. 71 a com. cad. Ciocanesti (parcela nr. 1011/3, 1011/4)

B. Partea II. Proprietari şi acte

Inscrieri privitoare la dreptul de proprietate şi alte drepturi reale		Referinţe
519 / 02/06/2025		
Act Notarial nr. 1501, din 16/07/2007 emis de BNP Nicolai Rotaru;		
B1	Intabulare, drept de PROPRIETATE, dobandit prin Conventie, cota actuala 1/1	A1
	1) **COMUNA CIOCANESTI**, CIF:14953600	

C. Partea III. SARCINI .

Inscrieri privind dezmembramintele dreptului de proprietate, drepturi reale de garanţie şi sarcini	Referinţe
NU SUNT	

Document care conține date cu caracter personal, protejat de prevederile Regulamentului (UE) nr. 679/2016 și Legii 190/2018

Anexa Nr. 1 La Partea I

Teren

Nr cadastral	Suprafaţa (mp)*	Observaţii / Referinţe
	7.471	parte din pf 1011, 10112; ambele din CF nr. 71 a com. cad. Ciocanesti (parcela nr. 1011/3, 1011/4)

* Suprafaţa este determinată in planul de proiecţie Stereo 70.

DETALII LINIARE IMOBIL

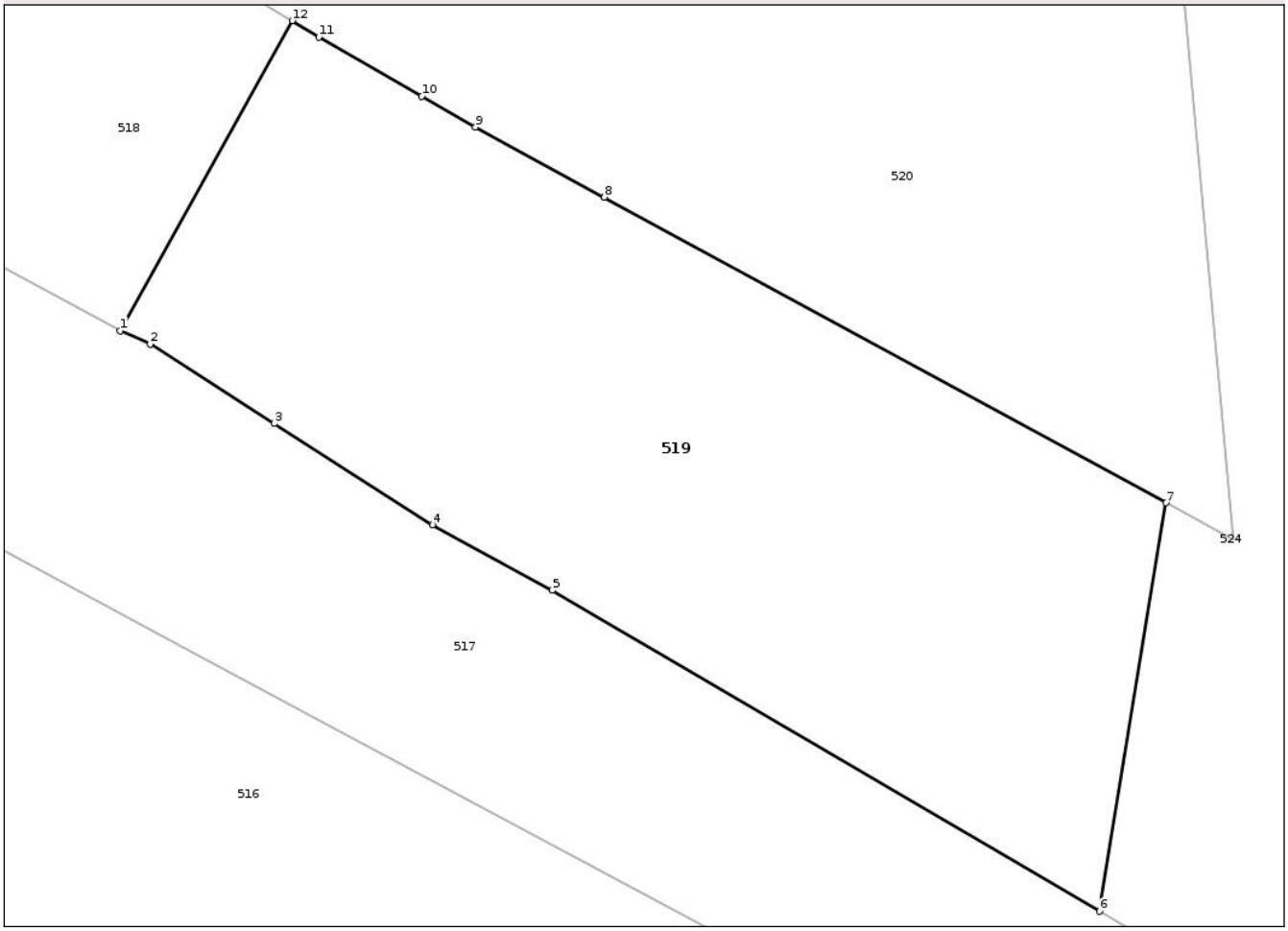

Date referitoare la teren

Crt	Categorie folosință	Intra vilan	Suprafaţa (mp)	Tarla	Parcelă	Nr. topo	Observaţii / Referinţe
1	faneata	DA	1.089	-	-	-	
2	faneata	NU	1.364	-	-	-	
3	pasune	NU	5.018	-	-	-	

Lungime Segmente

1) Valorile lungimilor segmentelor sunt obţinute din proiecţie în plan.

Punct început	X / Y	Punct sfârşit	X / Y	Lungime segment (** (m)
1	517.715,679 668.767,94	2	517.719,805 668.766,069	4.53
2	517.719,805 668.766,069	3	517.736,84 668.755,198	20.208
3	517.736,84 668.755,198	4	517.758,563 668.741,277	25.801

Document care conține date cu caracter personal, protejat de prevederile Regulamentului (UE) nr. 679/2016 și Legii 190/2018

Punct început	X / Y	Punct sfârşit	X / Y	Lungime segment (** (m)
4	517.758,563 668.741,277	5	517.775,014 668.732,288	18.747
5	517.775,014 668.732,288	6	517.850,157 668.688,191	87.126
6	517.850,157 668.688,191	7	517.859,296 668.744,294	56.842
7	517.859,296 668.744,294	8	517.782,151 668.786,281	87.831
8	517.782,151 668.786,281	9	517.764,448 668.795,916	20.155
9	517.764,448 668.795,916	10	517.757,076 668.800,152	8.502
10	517.757,076 668.800,152	11	517.742,938 668.808,276	16.306
11	517.742,938 668.808,276	12	517.739,28 668.810,505	4.284
12	517.739,28 668.810,505	1	517.715,679 668.767,94	48.67

** Lungimile segmentelor sunt determinate în planul de proiecţie Stereo 70 şi sunt rotunjite la 1 milimetru.
*** Distanţa dintre puncte este formată din segmente cumulate ce sunt mai mici decât valoarea 1 milimetru.

Document care conține date cu caracter personal, protejat de prevederile Regulamentului (UE) nr. 679/2016 și Legii 190/2018

DATE DESPRE IMOBILUL NR. 520

Oficiul de Cadastru şi Publicitate Imobiliară SUCEAVA
Biroul de Cadastru şi Publicitate Imobiliară Vatra Dornei

A. Partea I. Descrierea imobilului

TEREN Necunoscut

Adresa: Loc. Botos, Jud. Suceava

Nr. Crt	Nr cadastral Nr. topografic	Suprafaţa* (mp)	Observaţii / Referinţe
A1		9.693	Sector cadastral:11 Teren imprejmuit; parte din pf 1011

Construcţii

Crt	Nr cadastral Nr. topografic	Adresa	Observaţii / Referinţe
A1.1		Loc. Botos, Jud. Suceava	Nr. niveluri:2; S. construita la sol:32 mp; locuinta
A1.2		Loc. Botos, Jud. Suceava	Nr. niveluri:1; S. construita la sol:49 mp; anexa
A1.3		Loc. Botos, Jud. Suceava	Nr. niveluri:1; S. construita la sol:36 mp; anexa

B. Partea II. Proprietari şi acte

Inscrieri privitoare la dreptul de proprietate şi alte drepturi reale		Referinţe
520 / 12/06/2025		
Act Normativ nr. 7, din 13/03/1996 emis de Parlamentul României;		
B1	Inscrierea posesiei, drept de PROPRIETATE, dobandit prin Constituire, cota actuala 1/1	A1
	1) **NEIDENTIFICAT NEIDENTIFICAT**	
Act Administrativ nr. 1820, din 26/05/2025 emis de Primaria Comunei Ciocanesti;		
B1	Intabulare, drept de PROPRIETATE, dobandit prin Construire, cota actuala 1/1	A1.1, A1.2, A1.3
	1) **IVASCU LAURENTA**	
Act Administrativ nr. 520, din 31/01/2025 emis de Primaria Comunei Ciocanesti;		
B2	Se noteaza posesia faptica in favoarea lui	A1
	1) **IVASCU LAURENTA**	

C. Partea III. SARCINI .

Inscrieri privind dezmembramintele dreptului de proprietate, drepturi reale de garanţie şi sarcini	Referinţe
NU SUNT	

Document care conține date cu caracter personal, protejat de prevederile Regulamentului (UE) nr. 679/2016 și Legii 190/2018

Anexa Nr. 1 La Partea I

Teren

Nr cadastral	Suprafaţa (mp)*	Observaţii / Referinţe
	9.693	parte din pf 1011

* Suprafaţa este determinată in planul de proiecţie Stereo 70.

DETALII LINIARE IMOBIL

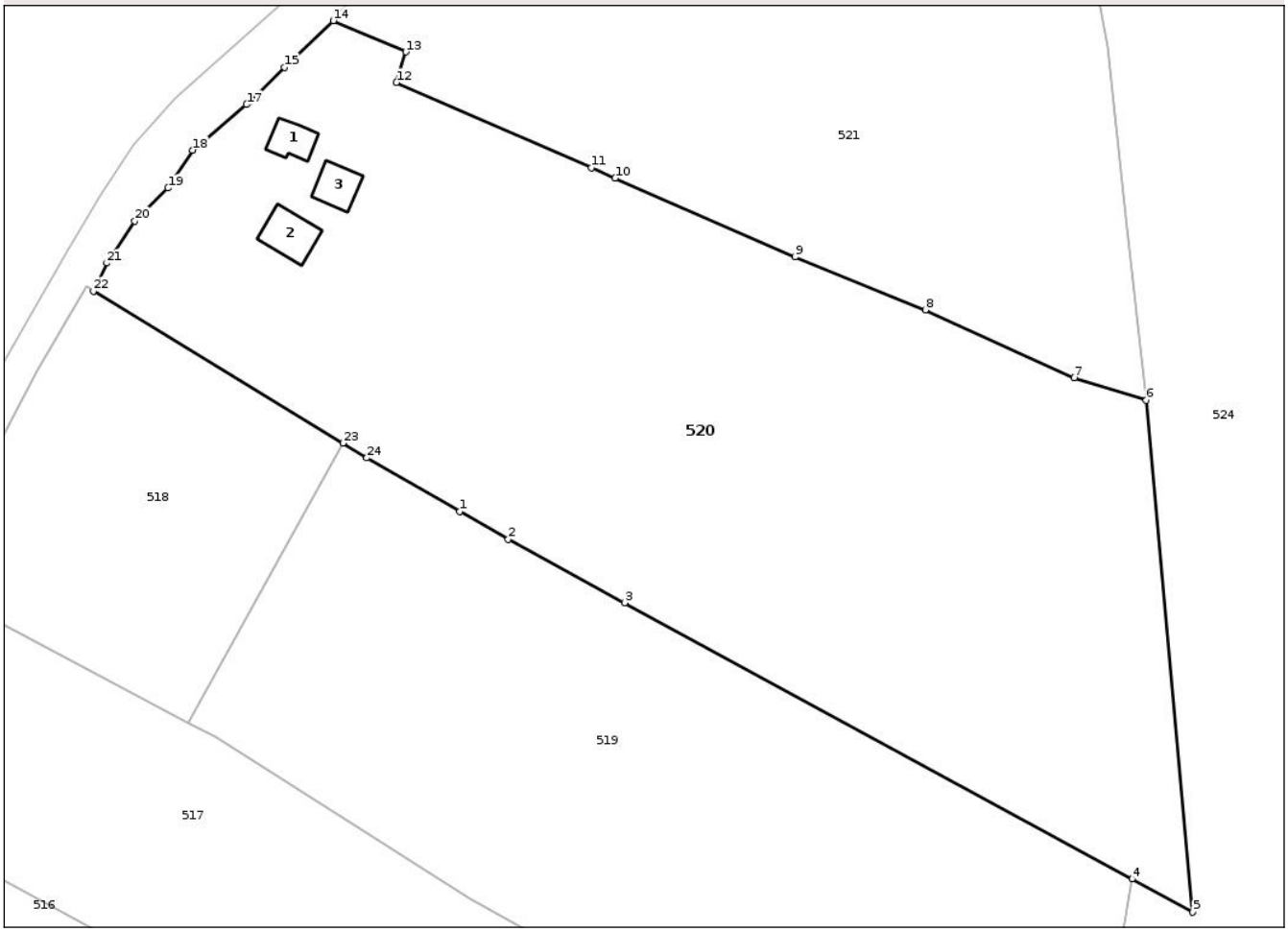

Date referitoare la teren

Crt	Categorie folosință	Intra vilan	Suprafaţa (mp)	Tarla	Parcelă	Nr. topo	Observaţii / Referinţe
1	curti constructii	DA	298	-	-	-	
2	faneata	DA	2.862	-	-	-	
3	pasune	NU	6.533	-	-	-	

Date referitoare la construcţii

Crt	Număr	Destinaţie construcţie	Supraf. (mp)	Situaţie juridică	Observaţii / Referinţe
A1.1		constructii de locuinte	32	Cu acte	Nr. niveluri:2; S. construita la sol:32 mp; locuinta
A1.2		constructii anexa	49	Cu acte	Nr. niveluri:1; S. construita la sol:49 mp; anexa
A1.3		constructii anexa	36	Cu acte	Nr. niveluri:1; S. construita la sol:36 mp; anexa

Lungime Segmente

1) Valorile lungimilor segmentelor sunt obţinute din proiecţie în plan.

Punct început	X / Y	Punct sfârşit	X / Y	Lungime segment (** (m)
1	517.757,076 668.800,152	2	517.764,448 668.795,916	8.502

Punct început	X / Y	Punct sfârşit	X / Y	Lungime segment (** (m)
2	517.764,448 668.795,916	3	517.782,151 668.786,281	20.155

Document care conține date cu caracter personal, protejat de prevederile Regulamentului (UE) nr. 679/2016 și Legii 190/2018

Punct început	X / Y	Punct sfârşit	X / Y	Lungime segment (** (m)
3	517.782,151 668.786,281	4	517.859,296 668.744,294	87.831
5	517.868,537 668.739,264	6	517.861,438 668.817,019	78.078
7	517.850,487 668.820,435	8	517.827,876 668.830,745	24.851
9	517.808,052 668.838,822	10	517.780,674 668.850,773	29.873
11	517.777,069 668.852,346	12	517.747,433 668.865,3	32.343
13	517.748,834 668.869,946	14	517.737,813 668.874,682	11.996
15	517.730,364 668.867,617	16	517.725,057 668.862,359	7.471
17	517.724,631 668.861,937	18	517.716,427 668.855,015	10.734
19	517.712,714 668.849,268	20	517.707,626 668.844,275	7.129
21	517.703,395 668.837,874	22	517.701,338 668.833,621	4.724
23	517.739,28 668.810,505	24	517.742,938 668.808,276	4.284

Punct început	X / Y	Punct sfârşit	X / Y	Lungime segment (** (m)
4	517.859,296 668.744,294	5	517.868,537 668.739,264	10.521
6	517.861,438 668.817,019	7	517.850,487 668.820,435	11.471
8	517.827,876 668.830,745	9	517.808,052 668.838,822	21.406
10	517.780,674 668.850,773	11	517.777,069 668.852,346	3.933
12	517.747,433 668.865,3	13	517.748,834 668.869,946	4.853
14	517.737,813 668.874,682	15	517.730,364 668.867,617	10.267
16	517.725,057 668.862,359	17	517.724,631 668.861,937	0.6
18	517.716,427 668.855,015	19	517.712,714 668.849,268	6.842
20	517.707,626 668.844,275	21	517.703,395 668.837,874	7.673
22	517.701,338 668.833,621	23	517.739,28 668.810,505	44.429
24	517.742,938 668.808,276	1	517.757,076 668.800,152	16.306

**** Lungimile segmentelor sunt determinate în planul de proiecţie Stereo 70 şi sunt rotunjite la 1 milimetru.**
***** Distanţa dintre puncte este formată din segmente cumulate ce sunt mai mici decât valoarea 1 milimetru.**

Document care conține date cu caracter personal, protejat de prevederile Regulamentului (UE) nr. 679/2016 și Legii 190/2018

DATE DESPRE IMOBILUL NR. 521

Oficiul de Cadastru şi Publicitate Imobiliară SUCEAVA
Biroul de Cadastru şi Publicitate Imobiliară Vatra Dornei

A. Partea I. Descrierea imobilului

Nr. CF vechi:1149
Nr. cadastral vechi:1364

TEREN Necunoscut

Adresa: Loc. Botos, Jud. Suceava

Nr. Crt	Nr cadastral Nr. topografic	Suprafaţa* (mp)	Observaţii / Referinţe
A1	33431	8.058	Sector cadastral:11 Teren imprejmuit; parte din pf 1011

B. Partea II. Proprietari şi acte

Inscrieri privitoare la dreptul de proprietate şi alte drepturi reale		Referinţe
18288 / 07/10/2024		
Act Notarial nr. 1754, din 04/10/2024 emis de REY OLTICA-VERONICA;		
B2	Intabulare, drept de PROPRIETATE, bun comun în devălmăşie, dobandit prin Conventie, cota actuala 1/1, cota initiala 1/1	A1
	1) **TURUTA TEODOT-MARIUS** 2) **TURUTA TATIANA-MIHAELA**	

C. Partea III. SARCINI .

Inscrieri privind dezmembramintele dreptului de proprietate, drepturi reale de garanţie şi sarcini	Referinţe
NU SUNT	

Document care conține date cu caracter personal, protejat de prevederile Regulamentului (UE) nr. 679/2016 și Legii 190/2018

Anexa Nr. 1 La Partea I

Teren

Nr cadastral	Suprafaţa (mp)*	Observaţii / Referinţe
33431	8.058	parte din pf 1011

* Suprafaţa este determinată in planul de proiecţie Stereo 70.

DETALII LINIARE IMOBIL

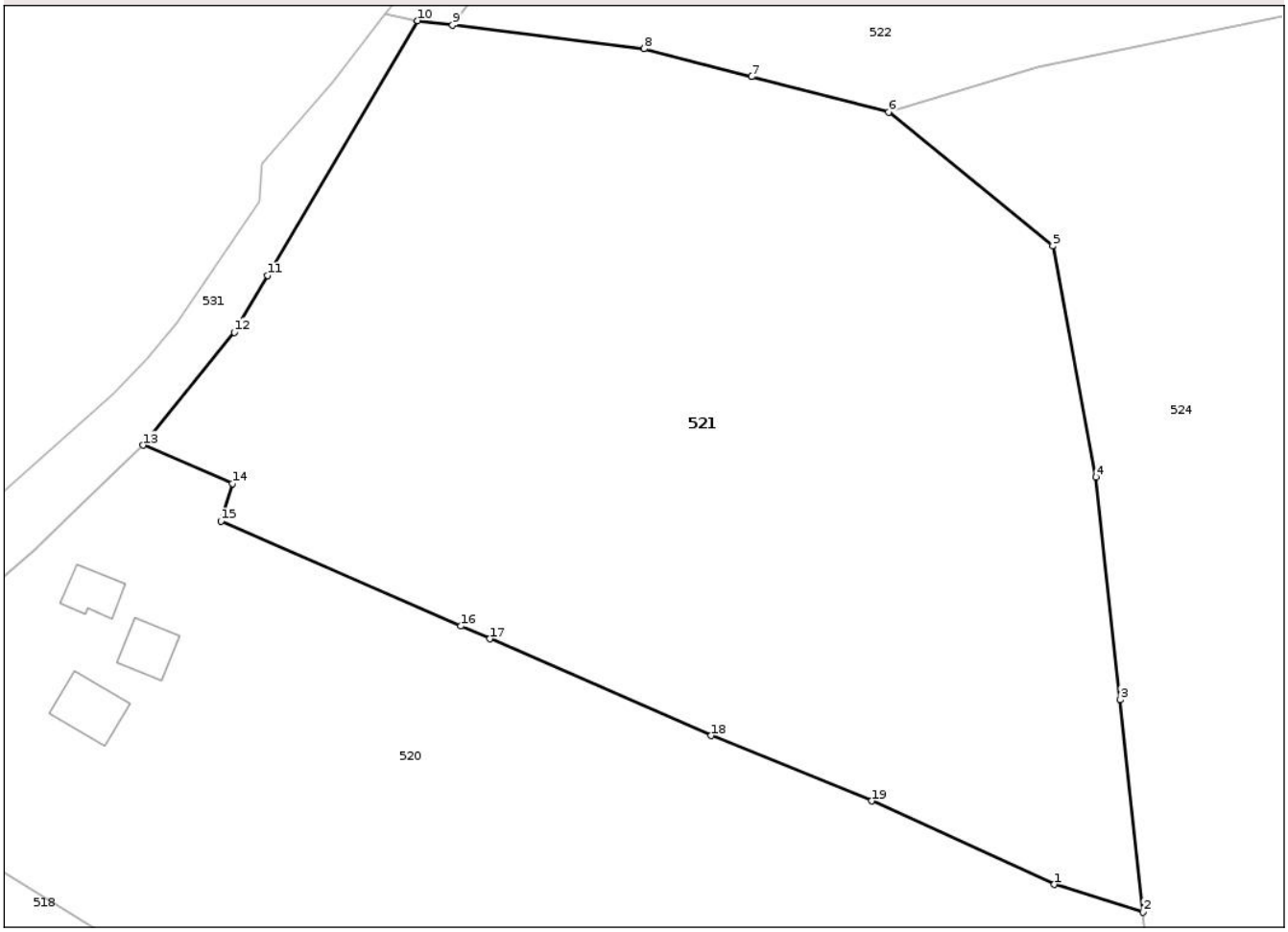

Date referitoare la teren

Crt	Categorie folosință	Intra vilan	Suprafaţa (mp)	Tarla	Parcelă	Nr. topo	Observaţii / Referinţe
1	faneata	DA	3.099	-	-	-	
2	faneata	NU	4.959	-	-	-	

Lungime Segmente
1) Valorile lungimilor segmentelor sunt obţinute din proiecţie în plan.

Punct început	X / Y	Punct sfârşit	X / Y	Lungime segment (** (m)
1	517.850,487 668.820,435	2	517.861,438 668.817,019	11.471
2	517.861,438 668.817,019	3	517.858,615 668.843,264	26.396
3	517.858,615 668.843,264	4	517.855,613 668.870,759	27.658
4	517.855,613 668.870,759	5	517.850,276 668.899,305	29.041

Document care conține date cu caracter personal, protejat de prevederile Regulamentului (UE) nr. 679/2016 și Legii 190/2018

Punct început	X / Y	Punct sfârşit	X / Y	Lungime segment (** (m)
5	517.850,276 668.899,305	6	517.829,969 668.915,815	26.172
6	517.829,969 668.915,815	7	517.813,042 668.920,208	17.488
7	517.813,042 668.920,208	8	517.799,751 668.923,657	13.731
8	517.799,751 668.923,657	9	517.776,072 668.926,58	23.859
9	517.776,072 668.926,58	10	517.771,758 668.927,113	4.347
10	517.771,758 668.927,113	11	517.753,208 668.895,642	36.531
11	517.753,208 668.895,642	12	517.749,078 668.888,636	8.133
12	517.749,078 668.888,636	13	517.737,813 668.874,682	17.934
13	517.737,813 668.874,682	14	517.748,834 668.869,946	11.996
14	517.748,834 668.869,946	15	517.747,433 668.865,3	4.853
15	517.747,433 668.865,3	16	517.777,069 668.852,346	32.343
16	517.777,069 668.852,346	17	517.780,674 668.850,773	3.933
17	517.780,674 668.850,773	18	517.808,052 668.838,822	29.873
18	517.808,052 668.838,822	19	517.827,876 668.830,745	21.406
19	517.827,876 668.830,745	1	517.850,487 668.820,435	24.851

** Lungimile segmentelor sunt determinate în planul de proiecţie Stereo 70 şi sunt rotunjite la 1 milimetru.
*** Distanţa dintre puncte este formată din segmente cumulate ce sunt mai mici decât valoarea 1 milimetru.

Document care conține date cu caracter personal, protejat de prevederile Regulamentului (UE) nr. 679/2016 și Legii 190/2018

DATE DESPRE IMOBILUL NR. 522

Oficiul de Cadastru şi Publicitate Imobiliară SUCEAVA
Biroul de Cadastru şi Publicitate Imobiliară Vatra Dornei

A. Partea I. Descrierea imobilului

TEREN Necunoscut

Adresa: Loc. Botos, Jud. Suceava

Nr. Crt	Nr cadastral Nr. topografic	Suprafaţa* (mp)	Observaţii / Referinţe
A1		29.886	Sector cadastral:11 Teren neimprejmuit; parte din pf 1032/17

B. Partea II. Proprietari şi acte

Inscrieri privitoare la dreptul de proprietate şi alte drepturi reale		Referinţe
522 / 02/06/2025		
Act Normativ nr. 7, din 13/03/1996 emis de Parlamentul României;		
B1	Inscrierea provizorie, drept de PROPRIETATE, dobandit prin Lege, cota actuala 1/1	A1
	1) **NEIDENTIFICAT NEIDENTIFICAT**	
Act Normativ nr. 7, din 02/06/2025 emis de Parlamentul României;		
B2	Proprietar neidentificat, rezerva comisiei locale de fond funciar	A1

C. Partea III. SARCINI .

Inscrieri privind dezmembramintele dreptului de proprietate, drepturi reale de garanţie şi sarcini	Referinţe
NU SUNT	

Document care conține date cu caracter personal, protejat de prevederile Regulamentului (UE) nr. 679/2016 și Legii 190/2018

Anexa Nr. 1 La Partea I

Teren

Nr cadastral	Suprafaţa (mp)*	Observaţii / Referinţe
	29.886	parte din pf 1032/17

* Suprafaţa este determinată in planul de proiecţie Stereo 70.

DETALII LINIARE IMOBIL

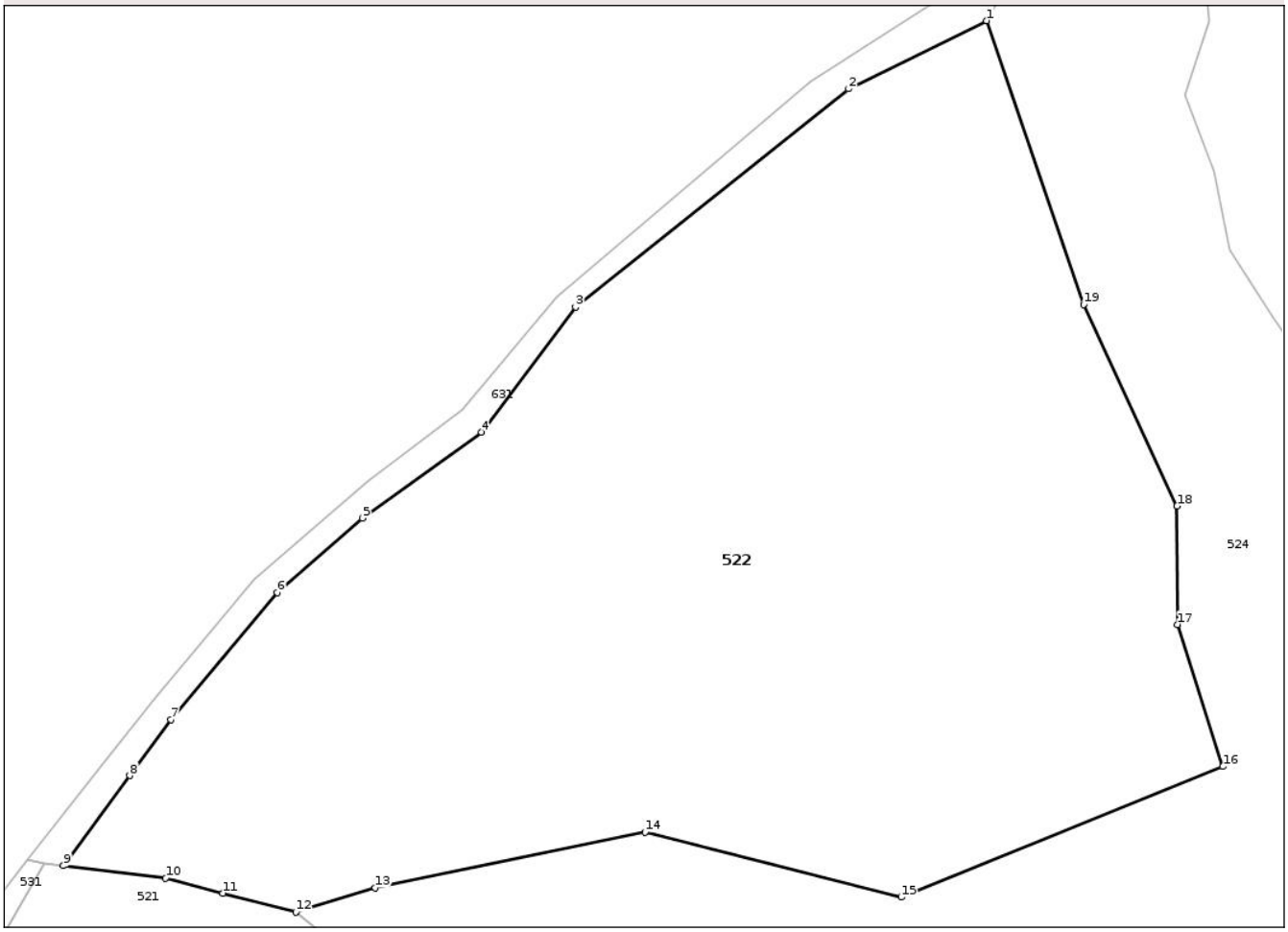

Date referitoare la teren

Crt	Categorie folosință	Intra vilan	Suprafaţa (mp)	Tarla	Parcelă	Nr. topo	Observaţii / Referinţe
1	padure	DA	646	-	-	-	
2	padure	NU	29.240	-	-	-	

Lungime Segmente
1) Valorile lungimilor segmentelor sunt obţinute din proiecţie în plan.

Punct început	X / Y	Punct sfârşit	X / Y	Lungime segment (** (m)
1	517.989,947 669.122,078	2	517.957,972 669.106,304	35.654
2	517.957,972 669.106,304	3	517.894,702 669.055,816	80.945
3	517.894,702 669.055,816	4	517.872,9 669.026,908	36.208
4	517.872,9 669.026,908	5	517.845,349 669.006,992	33.996

Document care conține date cu caracter personal, protejat de prevederile Regulamentului (UE) nr. 679/2016 și Legii 190/2018

Punct început	X / Y	Punct sfârşit	X / Y	Lungime segment (** (m)
5	517.845,349 669.006,992	6	517.825,636 668.989,744	26.193
6	517.825,636 668.989,744	7	517.801,039 668.960,335	38.339
7	517.801,039 668.960,335	8	517.791,495 668.947,432	16.049
8	517.791,495 668.947,432	9	517.776,072 668.926,58	25.936
9	517.776,072 668.926,58	10	517.799,751 668.923,657	23.859
10	517.799,751 668.923,657	11	517.813,042 668.920,208	13.731
11	517.813,042 668.920,208	12	517.829,969 668.915,815	17.488
12	517.829,969 668.915,815	13	517.848,328 668.921,436	19.2
13	517.848,328 668.921,436	14	517.910,809 668.934,316	63.795
14	517.910,809 668.934,316	15	517.970,148 668.919,305	61.208
15	517.970,148 668.919,305	16	518.044,663 668.949,518	80.407
16	518.044,663 668.949,518	17	518.034,19 668.982,398	34.508
17	518.034,19 668.982,398	18	518.034,048 669.009,785	27.387
18	518.034,048 669.009,785	19	518.012,424 669.056,457	51.438
19	518.012,424 669.056,457	1	517.989,947 669.122,078	69.364

** Lungimile segmentelor sunt determinate în planul de proiecţie Stereo 70 şi sunt rotunjite la 1 milimetru.
*** Distanţa dintre puncte este formată din segmente cumulate ce sunt mai mici decât valoarea 1 milimetru.

Document care conține date cu caracter personal, protejat de prevederile Regulamentului (UE) nr. 679/2016 și Legii 190/2018

DATE DESPRE IMOBILUL NR. 523

Oficiul de Cadastru şi Publicitate Imobiliară SUCEAVA
Biroul de Cadastru şi Publicitate Imobiliară Vatra Dornei

A. Partea I. Descrierea imobilului

TEREN Intravilan

Adresa: Loc. Botos, Jud. Suceava

Nr. Crt	Nr cadastral Nr. topografic	Suprafaţa* (mp)	Observaţii / Referinţe
A1	33484	1.000	Sector cadastral:11 Teren imprejmuit; parte din pf 1032/9

B. Partea II. Proprietari şi acte

Inscrieri privitoare la dreptul de proprietate şi alte drepturi reale		Referinţe
14605 / 17/04/2025		
Act Notarial nr. 652, din 14/04/2025 emis de REY OLTICA-VERONICA;		
B1	Se infiinteaza cartea funciara 33484 a imobilului cu numarul cadastral 33484 / UAT Ciocanesti, rezultat din dezmembrarea imobilului cu numarul cadastral 33029 inscris in cartea funciara 33029;	A1
Act Notarial nr. 334, din 23/02/2024 emis de REY OLTICA-VERONICA;		
B2	Se infiinteaza cartea funciara 33029 a imobilului cu numarul cadastral 33029 / UAT Ciocanesti, rezultat din dezmembrarea imobilului cu numarul cadastral 30223 inscris in cartea funciara 30223;	A1
	OBSERVATII: pozitie transcrisa din CF 33029/Ciocanesti, inscrisa prin incheierea nr. 3410 din 26/02/2024;	
14607 / 17/04/2025		
Act Notarial nr. 653, din 14/04/2025 emis de REY OLTICA-VERONICA;		
B4	Intabulare, drept de PROPRIETATE, bun propriu, dobandit prin Conventie, cota actuala 1/1, cota initiala 1/1	A1
	1) **PANŢIRU TEODOR**	

C. Partea III. SARCINI .

Inscrieri privind dezmembramintele dreptului de proprietate, drepturi reale de garanţie şi sarcini	Referinţe
NU SUNT	

Anexa Nr. 1 La Partea I

Teren

Nr cadastral	Suprafaţa (mp)*	Observaţii / Referinţe
33484	1.000	parte din pf 1032/9

* Suprafaţa este determinată in planul de proiecţie Stereo 70.

DETALII LINIARE IMOBIL

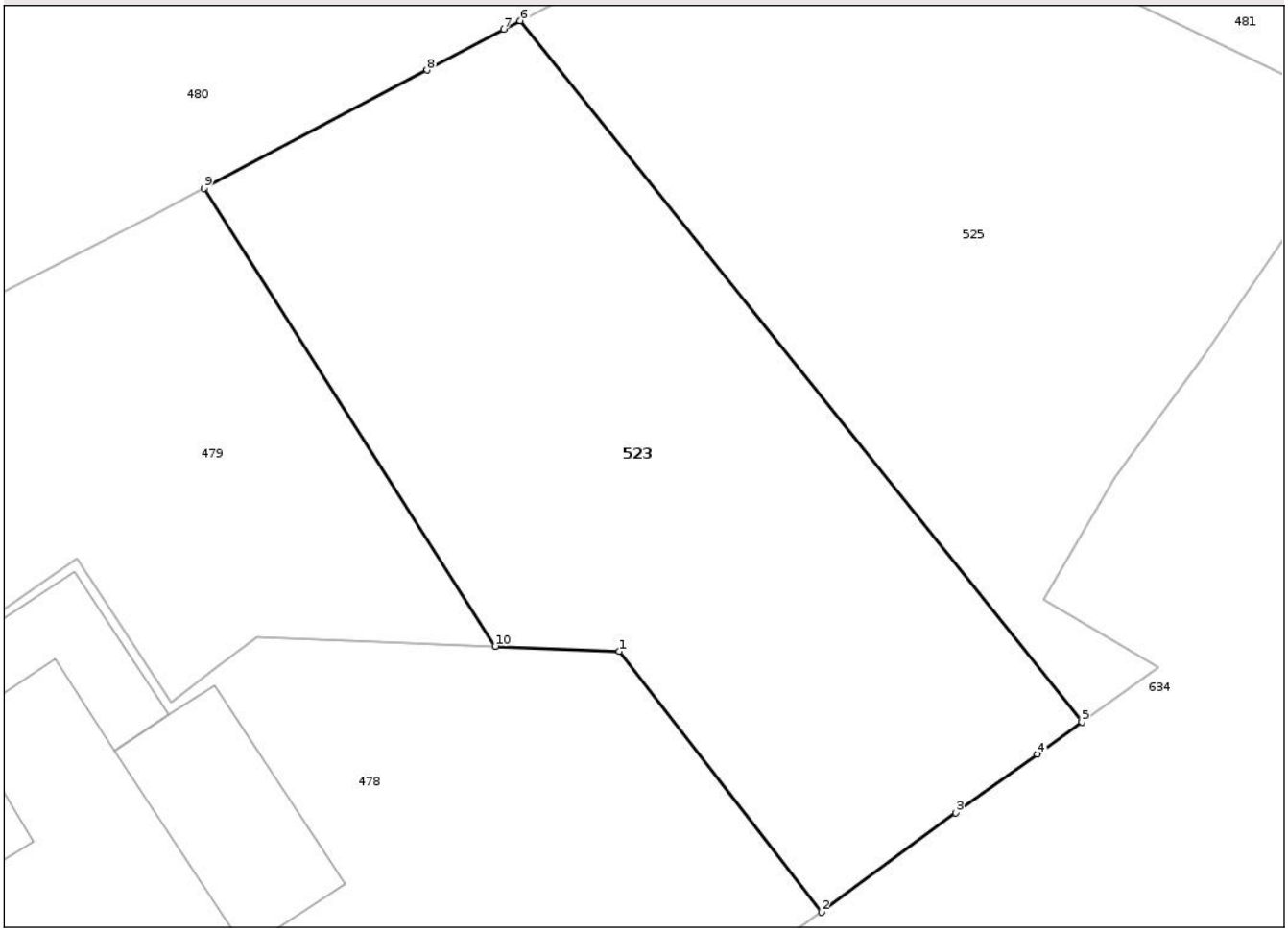

Date referitoare la teren

Crt	Categorie folosință	Intra vilan	Suprafaţa (mp)	Tarla	Parcelă	Nr. topo	Observaţii / Referinţe
1	faneata	DA	1.000	-	-	-	

Lungime Segmente
1) Valorile lungimilor segmentelor sunt obţinute din proiecţie în plan.

Punct început	X / Y	Punct sfârşit	X / Y	Lungime segment (** (m)
1	518.048,266 667.545,03	2	518.059,371 667.530,694	18.134
2	518.059,371 667.530,694	3	518.066,753 667.536,153	9.181
3	518.066,753 667.536,153	4	518.071,247 667.539,377	5.531
4	518.071,247 667.539,377	5	518.073,704 667.541,141	3.025
5	518.073,704 667.541,141	6	518.042,806 667.579,67	49.388

Document care conține date cu caracter personal, protejat de prevederile Regulamentului (UE) nr. 679/2016 și Legii 190/2018

Punct început	X / Y	Punct sfârşit	X / Y	Lungime segment (** (m)
6	518.042,806 667.579,67	7	518.041,914 667.579,198	1.009
7	518.041,914 667.579,198	8	518.037,686 667.576,964	4.782
8	518.037,686 667.576,964	9	518.025,427 667.570,472	13.872
9	518.025,427 667.570,472	10	518.041,435 667.545,304	29.828
10	518.041,435 667.545,304	1	518.048,266 667.545,03	6.836

** Lungimile segmentelor sunt determinate în planul de proiecţie Stereo 70 şi sunt rotunjite la 1 milimetru.
*** Distanţa dintre puncte este formată din segmente cumulate ce sunt mai mici decât valoarea 1 milimetru.

Document care conține date cu caracter personal, protejat de prevederile Regulamentului (UE) nr. 679/2016 și Legii 190/2018

DATE DESPRE IMOBILUL NR. 524

Oficiul de Cadastru şi Publicitate Imobiliară SUCEAVA
Biroul de Cadastru şi Publicitate Imobiliară Vatra Dornei

A. Partea I. Descrierea imobilului

TEREN Extravilan

Adresa: Jud. Suceava

Nr. Crt	Nr cadastral Nr. topografic	Suprafaţa* (mp)	Observaţii / Referinţe
A1	33424	Din acte: 60.087 Masurata: 60.086	Sector cadastral:11 Teren imprejmuit; Imobil partial imprejmuit: cu gard intre punctele 54-...-62 din PAD; parte din pf 1032/16, 1032/17

B. Partea II. Proprietari şi acte

Inscrieri privitoare la dreptul de proprietate şi alte drepturi reale		Referinţe
15280 / 29/08/2024		
Act Normativ nr. HG 1170, din 23/07/2004 emis de GUVERNUL ROMANIEI (HG ; act administrativ nr Adeverinta nr.750 din 21.03.2024, emis de PRIMARIA CIOCANESTI);		
B1	Intabulare, drept de PROPRIETATE, dobandit prin Lege, cota actuala 1/1, cota initiala 1/1	A1
	1) **COMUNA CIOCANESTI**, CIF:14953600, domeniul public	
Act Normativ nr. nr. 17, din 07/03/2014 emis de Parlamentul Romaniei;		
B2	Imobil aflat sub incidenta art. 3, alin (1) din Legea nr. 17/2014.	A1

C. Partea III. SARCINI .

Inscrieri privind dezmembramintele dreptului de proprietate, drepturi reale de garanţie şi sarcini	Referinţe
NU SUNT	

Document care conține date cu caracter personal, protejat de prevederile Regulamentului (UE) nr. 679/2016 și Legii 190/2018

Anexa Nr. 1 La Partea I

Teren

Nr cadastral	Suprafaţa (mp)*	Observaţii / Referinţe
33424	Din acte: 60.087 Masurata: 60.086	Imobil partial imprejmuit: cu gard intre punctele 54-...-62 din PAD; parte din pf 1032/16, 1032/17

* Suprafaţa este determinată in planul de proiecţie Stereo 70.

DETALII LINIARE IMOBIL

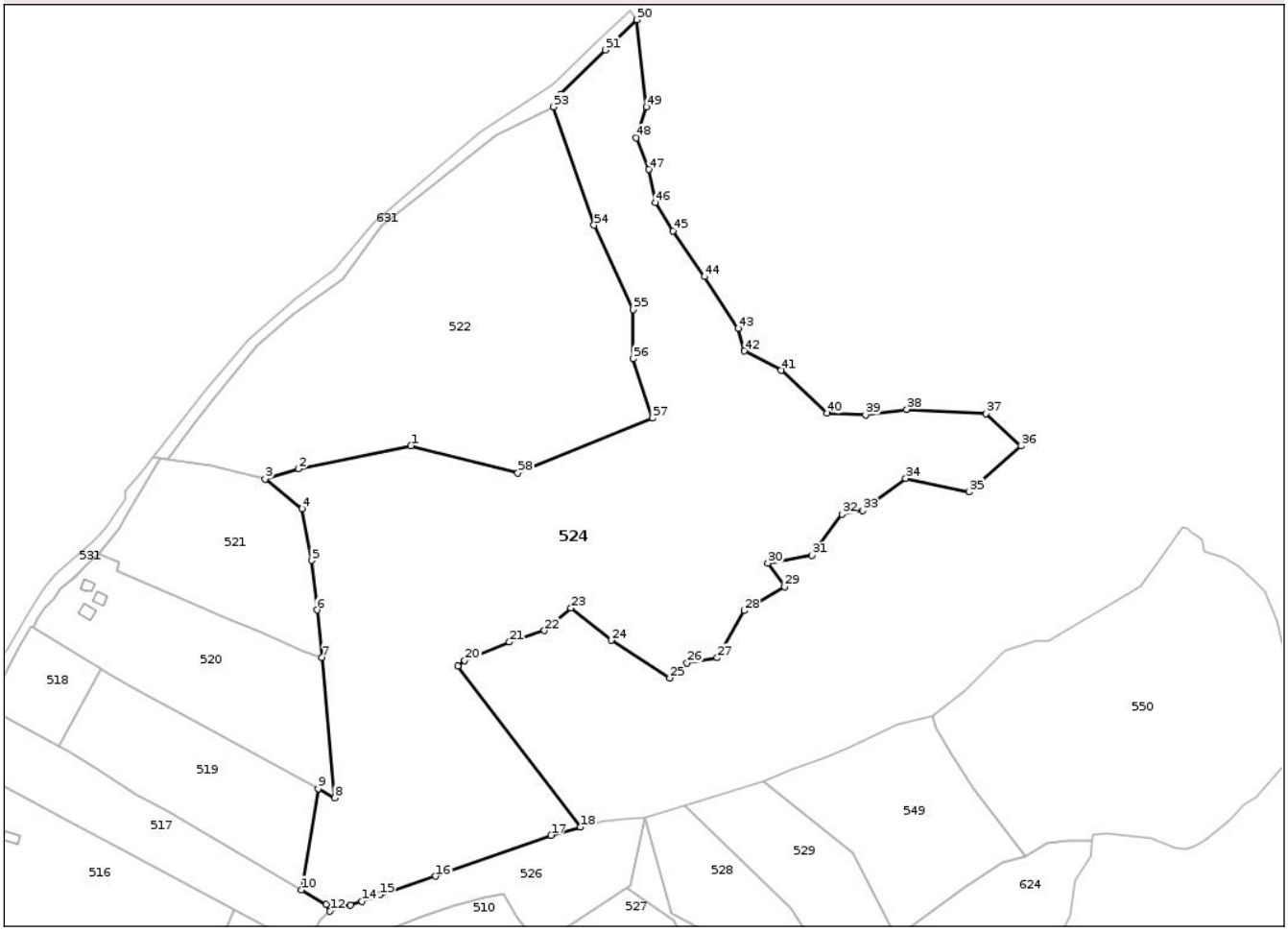

Date referitoare la teren

Crt	Categorie folosinţă	Intra vilan	Suprafaţa (mp)	Tarla	Parcelă	Nr. topo	Observaţii / Referinţe
1	pasune	NU	60.086	-	-	-	anexa 38, poz 88, HG 1170/2004

Lungime Segmente

1) Valorile lungimilor segmentelor sunt obţinute din proiecţie în plan.

Punct început	X / Y	Punct sfârşit	X / Y	Lungime segment
1	517.910,809 668.934,316	2	517.848,328 668.921,436	63.795
4	517.850,276 668.899,305	5	517.855,613 668.870,759	29.041
7	517.861,438 668.817,019	8	517.868,537 668.739,264	78.078
10	517.850,157 668.688,191	11	517.863,901 668.680,125	15.936
13	517.877,364 668.679,734	14	517.883,59 668.681,738	6.541

Punct început	X / Y	Punct sfârşit	X / Y	Lungime segment
2	517.848,328 668.921,436	3	517.829,969 668.915,815	19.2
5	517.855,613 668.870,759	6	517.858,615 668.843,264	27.658
8	517.868,537 668.739,264	9	517.859,296 668.744,294	10.521
11	517.863,901 668.680,125	12	517.865,867 668.676,353	4.254
14	517.883,59 668.681,738	15	517.893,595 668.685,508	10.692

Punct început	X / Y	Punct sfârşit	X / Y	Lungime segment
3	517.829,969 668.915,815	4	517.850,276 668.899,305	26.172
6	517.858,615 668.843,264	7	517.861,438 668.817,019	26.396
9	517.859,296 668.744,294	10	517.850,157 668.688,191	56.842
12	517.865,867 668.676,353	13	517.877,364 668.679,734	11.984
15	517.893,595 668.685,508	16	517.924,544 668.695,742	32.597

Document care conține date cu caracter personal, protejat de prevederile Regulamentului (UE) nr. 679/2016 și Legii 190/2018

Punct început	X / Y	Punct sfârşit	X / Y	Lungime segment
16	517.924,544 668.695,742	17	517.988,533 668.718,404	67.883
19	517.936,859 668.812,269	20	517.940,659 668.815,321	4.874
22	517.984,841 668.831,852	23	517.999,658 668.844,389	19.409
25	518.054,342 668.805,615	26	518.063,94 668.813,99	12.738
28	518.095,594 668.842,944	29	518.118,104 668.856,058	26.051
31	518.133,398 668.873,526	32	518.149,895 668.896,294	28.116
34	518.185,314 668.916,248	35	518.220,348 668.908,594	35.86
37	518.229,769 668.952,165	38	518.185,903 668.954,521	43.929
40	518.141,68 668.952,319	41	518.116,174 668.975,984	34.794
43	518.092,292 668.999,314	44	518.073,655 669.028,038	34.24
46	518.046,328 669.069,021	47	518.042,689 669.087,373	18.709
49	518.041,588 669.122,052	50	518.036,221 669.170,337	48.582
52	517.993,969 669.129,131	53	517.989,947 669.122,078	8.119
55	518.034,048 669.009,785	56	518.034,19 668.982,398	27.387
58	517.970,148 668.919,305	1	517.910,809 668.934,316	61.208

Punct început	X / Y	Punct sfârşit	X / Y	Lungime segment
17	517.988,533 668.718,404	18	518.004,75 668.723,021	16.861
20	517.940,659 668.815,321	21	517.965,45 668.825,489	26.795
23	517.999,658 668.844,389	24	518.021,868 668.826,489	28.525
26	518.063,94 668.813,99	27	518.080,719 668.816,799	17.013
29	518.118,104 668.856,058	30	518.108,784 668.869,128	16.053
32	518.149,895 668.896,294	33	518.161,365 668.898,307	11.645
35	518.220,348 668.908,594	36	518.249,2 668.934,207	38.581
38	518.185,903 668.954,521	39	518.162,957 668.951,329	23.167
41	518.116,174 668.975,984	42	518.095,704 668.986,798	23.151
44	518.073,655 669.028,038	45	518.056,332 669.053,347	30.67
47	518.042,689 669.087,373	48	518.035,884 669.104,945	18.844
50	518.036,221 669.170,337	51	518.018,558 669.153,622	24.318
53	517.989,947 669.122,078	54	518.012,424 669.056,457	69.364
56	518.034,19 668.982,398	57	518.044,663 668.949,518	34.508

Punct început	X / Y	Punct sfârşit	X / Y	Lungime segment
18	518.004,75 668.723,021	19	517.936,859 668.812,269	112.136
21	517.965,45 668.825,489	22	517.984,841 668.831,852	20.408
24	518.021,868 668.826,489	25	518.054,342 668.805,615	38.604
27	518.080,719 668.816,799	28	518.095,594 668.842,944	30.08
30	518.108,784 668.869,128	31	518.133,398 668.873,526	25.004
33	518.161,365 668.898,307	34	518.185,314 668.916,248	29.924
36	518.249,2 668.934,207	37	518.229,769 668.952,165	26.459
39	518.162,957 668.951,329	40	518.141,68 668.952,319	21.3
42	518.095,704 668.986,798	43	518.092,292 668.999,314	12.973
45	518.056,332 669.053,347	46	518.046,328 669.069,021	18.594
48	518.035,884 669.104,945	49	518.041,588 669.122,052	18.033
51	518.018,558 669.153,622	52	517.993,969 669.129,131	34.705
54	518.012,424 669.056,457	55	518.034,048 669.009,785	51.438
57	518.044,663 668.949,518	58	517.970,148 668.919,305	80.407

**** Lungimile segmentelor sunt determinate în planul de proiecţie Stereo 70 şi sunt rotunjite la 1 milimetru.**
***** Distanţa dintre puncte este formată din segmente cumulate ce sunt mai mici decât valoarea 1 milimetru.**

Document care conține date cu caracter personal, protejat de prevederile Regulamentului (UE) nr. 679/2016 și Legii 190/2018

DATE DESPRE IMOBILUL NR. 525

Oficiul de Cadastru şi Publicitate Imobiliară SUCEAVA
Biroul de Cadastru şi Publicitate Imobiliară Vatra Dornei

A. Partea I. Descrierea imobilului

TEREN Intravilan

Adresa: Loc. Botos, Jud. Suceava

Nr. Crt	Nr cadastral Nr. topografic	Suprafaţa* (mp)	Observaţii / Referinţe
A1	33030	1.000	Sector cadastral:11 Teren imprejmuit; Limita gard intre punctele 21-24,25-30 si partial tarusat intre punctele 24-25,30-21; parte din pf 1032/9

B. Partea II. Proprietari şi acte

Inscrieri privitoare la dreptul de proprietate şi alte drepturi reale		Referinţe
3410 / 26/02/2024		
Act Notarial nr. 334, din 23/02/2024 emis de REY OLTICA-VERONICA;		
B1	Se infiinteaza cartea funciara 33030 a imobilului cu numarul cadastral 33030 / UAT Ciocanesti, rezultat din dezmembrarea imobilului cu numarul cadastral 30223 inscris in cartea funciara 30223;	A1
3432 / 26/02/2024		
Act Notarial nr. 335, din 23/02/2024 emis de REY OLTICA-VERONICA;		
B3	Intabulare, drept de PROPRIETATEbun propriu cu titlu de cumparare, dobandit prin Conventie, cota actuala 1/1, cota initiala 1/1	A1
	1) **PANŢIRU TEODOR**	

C. Partea III. SARCINI .

Inscrieri privind dezmembramintele dreptului de proprietate, drepturi reale de garanţie şi sarcini	Referinţe
NU SUNT	

Document care conține date cu caracter personal, protejat de prevederile Regulamentului (UE) nr. 679/2016 și Legii 190/2018

Anexa Nr. 1 La Partea I

Teren

Nr cadastral	Suprafaţa (mp)*	Observaţii / Referinţe
33030	1.000	Limita gard intre punctele 21-24,25-30 si partial tarusat intre punctele 24-25,30-21; parte din pf 1032/9

* Suprafaţa este determinată in planul de proiecţie Stereo 70.

DETALII LINIARE IMOBIL

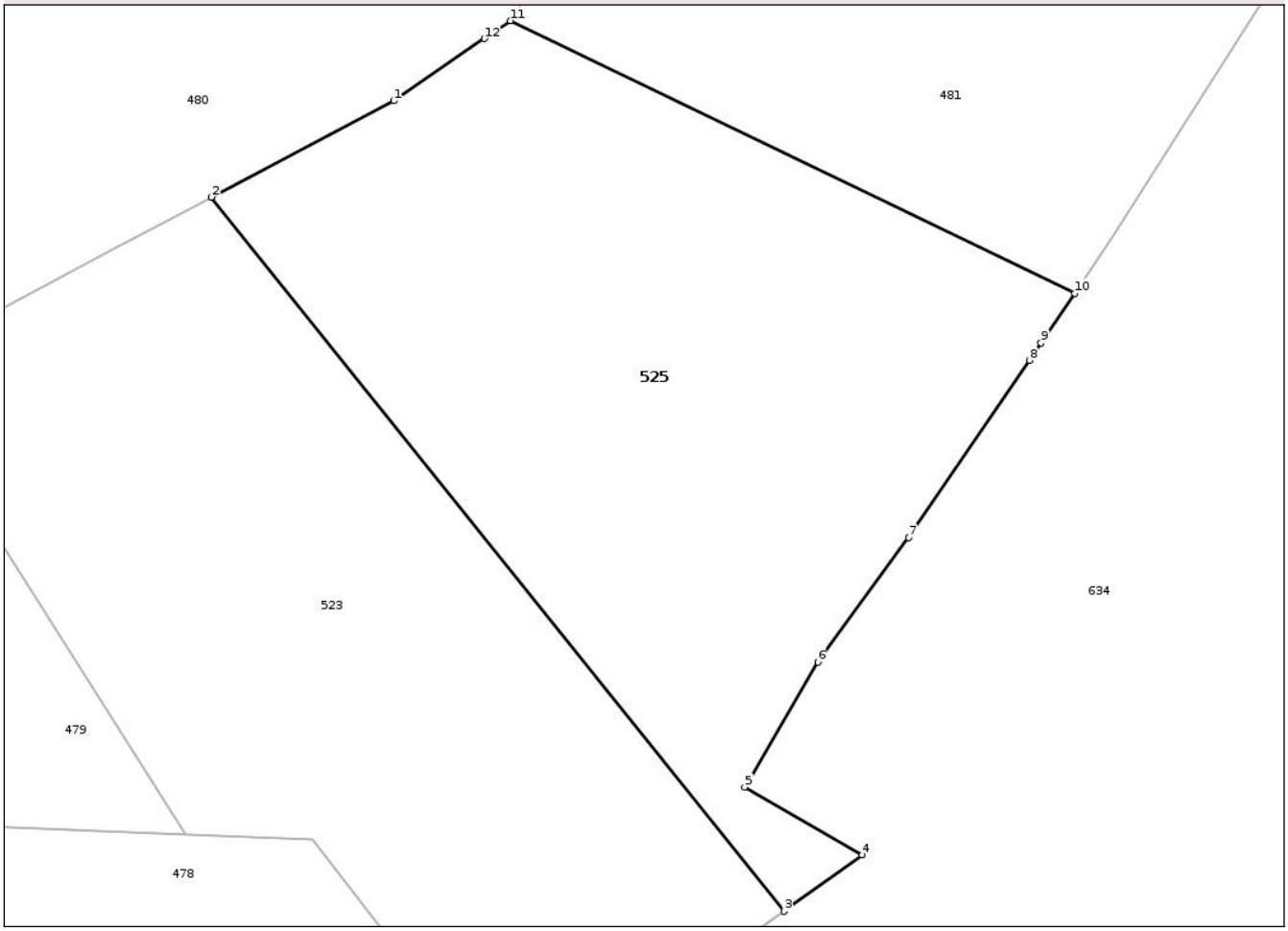

Date referitoare la teren

Crt	Categorie folosință	Intra vilan	Suprafaţa (mp)	Tarla	Parcelă	Nr. topo	Observaţii / Referinţe
1	faneata	DA	1.000	-	-	-	

Lungime Segmente
1) Valorile lungimilor segmentelor sunt obţinute din proiecţie în plan.

Punct început	X / Y	Punct sfârşit	X / Y	Lungime segment (** (m)
1	518.052,648 667.584,87	2	518.042,806 667.579,67	11.131
2	518.042,806 667.579,67	3	518.073,704 667.541,141	49.388
3	518.073,704 667.541,141	4	518.077,936 667.544,177	5.208
4	518.077,936 667.544,177	5	518.071,593 667.547,837	7.323
5	518.071,593 667.547,837	6	518.075,532 667.554,594	7.821

Document care conține date cu caracter personal, protejat de prevederile Regulamentului (UE) nr. 679/2016 și Legii 190/2018

Punct început	X / Y	Punct sfârşit	X / Y	Lungime segment (** (m)
6	518.075,532 667.554,594	7	518.080,432 667.561,308	8.312
7	518.080,432 667.561,308	8	518.086,937 667.570,871	11.566
8	518.086,937 667.570,871	9	518.087,57 667.571,802	1.126
9	518.087,57 667.571,802	10	518.089,399 667.574,49	3.251
10	518.089,399 667.574,49	11	518.058,937 667.589,192	33.824
11	518.058,937 667.589,192	12	518.057,54 667.588,232	1.695
12	518.057,54 667.588,232	1	518.052,648 667.584,87	5.936

** Lungimile segmentelor sunt determinate în planul de proiecţie Stereo 70 şi sunt rotunjite la 1 milimetru.
*** Distanţa dintre puncte este formată din segmente cumulate ce sunt mai mici decât valoarea 1 milimetru.

Document care conține date cu caracter personal, protejat de prevederile Regulamentului (UE) nr. 679/2016 și Legii 190/2018

DATE DESPRE IMOBILUL NR. 526

Oficiul de Cadastru şi Publicitate Imobiliară SUCEAVA
Biroul de Cadastru şi Publicitate Imobiliară Vatra Dornei

A. Partea I. Descrierea imobilului

TEREN Extravilan Nr. CF vechi:883

Adresa: Jud. Suceava, zona Botos

Nr. Crt	Nr cadastral Nr. topografic	Suprafaţa* (mp)	Observaţii / Referinţe
A1	30519	Din acte: 6.360 Masurata: 6.614	Sector cadastral:11 Teren imprejmuit; parte din pf 1017/1, 1026/1, 1026/2

B. Partea II. Proprietari şi acte

Inscrieri privitoare la dreptul de proprietate şi alte drepturi reale		Referinţe
17767 / 06/12/2017		
Act Notarial nr. 2816, din 05/12/2017 emis de BIN VASILUT NICULINA;		
B8	se notează modificarea suprafeței imobilului de sub A1 în sensul majorării de la 6360 mp. la 6614 mp.	A1
Act Administrativ nr. plan de amplasament și delimitare, din 05/12/2017 emis de PFA Săndulean Țîcșa Andra Luana;		
B9	se notează actualizarea informațiilor cadastrale	A1
Act Normativ nr. Legea nr.17/2014, din 07/03/2014 emis de Guverul României;		
B10	imobil aflat sub incidența art.3 alin.1 din Legea 17/2014	A1
2081 / 13/02/2018		
Act Notarial nr. 356, din 13/02/2018 emis de Vasilut Niculina;		
B11	Intabulare, drept de PROPRIETATE, bun comun în devălmășie, dobandit prin Conventie, cota actuala 1/2, cota initiala 1/2	A1
	1) **EREMIA BIEHL INA**, lipsă CNP proprietar 2) **EREMIA EDWARD-MARIAN**, lipsă CNP proprietar	
B12	Intabulare, drept de PROPRIETATE, bun comun în devălmășie, dobandit prin Conventie, cota actuala 1/2, cota initiala 1/2	A1
	1) **EREMIA KLAUDTKE JACQUELINE NICOLE**, lipsă CNP proprietar 2) **EREMIA ALBERT**, lipsă CNP proprietar	

C. Partea III. SARCINI .

Inscrieri privind dezmembramintele dreptului de proprietate, drepturi reale de garanţie şi sarcini	Referinţe
NU SUNT	

Document care conține date cu caracter personal, protejat de prevederile Regulamentului (UE) nr. 679/2016 și Legii 190/2018

Anexa Nr. 1 La Partea I

Teren

Nr cadastral	Suprafaţa (mp)*	Observaţii / Referinţe
30519	Din acte: 6.360 Masurata: 6.614	parte din pf 1017/1, 1026/1, 1026/2

* Suprafaţa este determinată in planul de proiecţie Stereo 70.

DETALII LINIARE IMOBIL

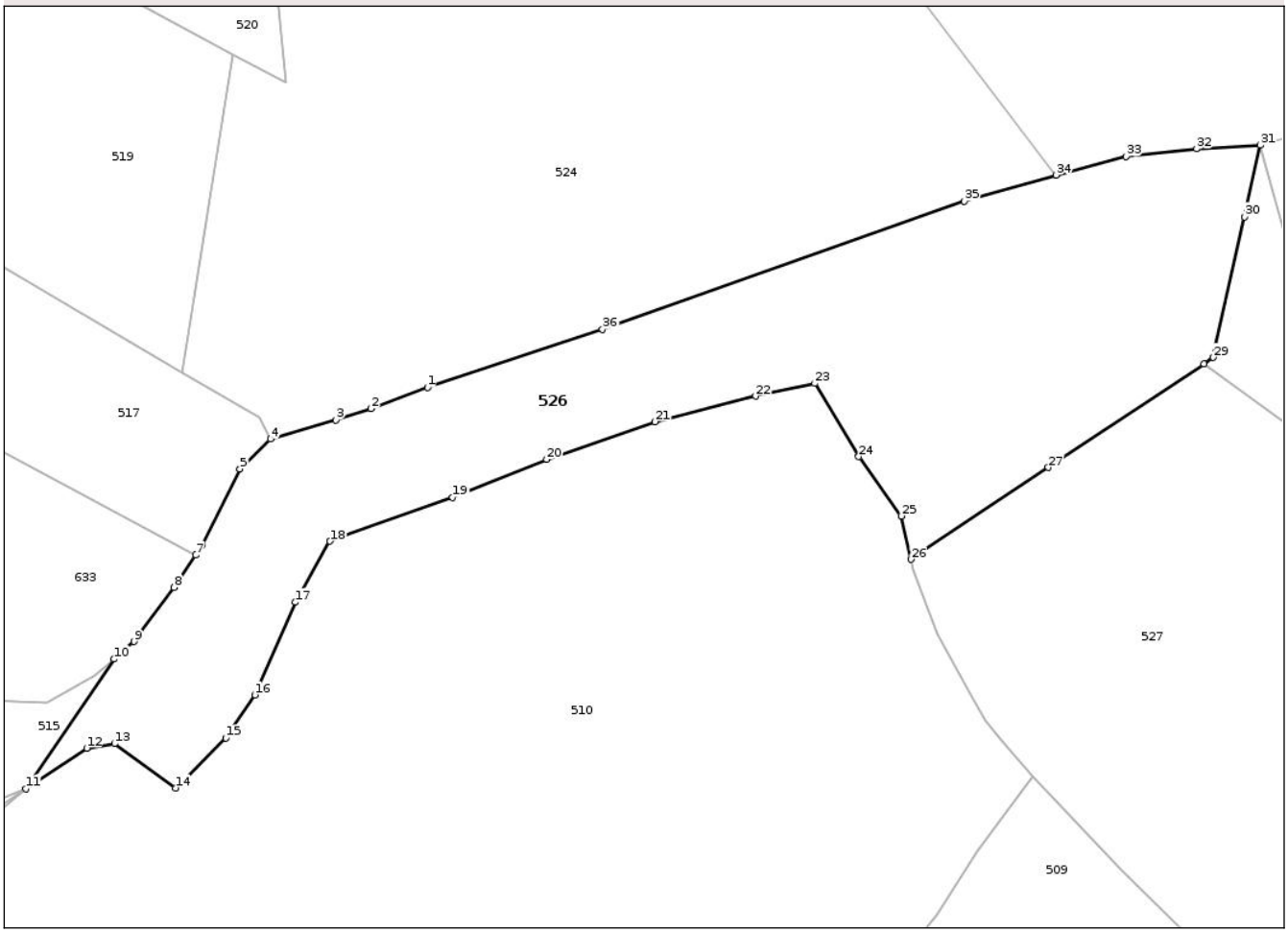

Date referitoare la teren

Crt	Categorie folosinţă	Intra vilan	Suprafaţa (mp)	Tarla	Parcelă	Nr. topo	Observaţii / Referinţe
1	faneata	NU	6.614	-	-	-	top. 1026/1

Lungime Segmente

1) Valorile lungimilor segmentelor sunt obţinute din proiecţie în plan.

Punct început	X / Y	Punct sfârşit	X / Y	Lungime segment (** (m)
1	517.893,595 668.685,508	2	517.883,59 668.681,738	10.692
3	517.877,364 668.679,734	4	517.865,867 668.676,353	11.984
5	517.860,438 668.671,093	6	517.853,862 668.657,733	14.891
7	517.852,596 668.655,837	8	517.848,784 668.650,127	6.866
9	517.841,736 668.640,548	10	517.838,199 668.637,463	4.693

Punct început	X / Y	Punct sfârşit	X / Y	Lungime segment (** (m)
2	517.883,59 668.681,738	3	517.877,364 668.679,734	6.541
4	517.865,867 668.676,353	5	517.860,438 668.671,093	7.559
6	517.853,862 668.657,733	7	517.852,596 668.655,837	2.28
8	517.848,784 668.650,127	9	517.841,736 668.640,548	11.892
10	517.838,199 668.637,463	11	517.822,624 668.614,565	27.693

Document care conține date cu caracter personal, protejat de prevederile Regulamentului (UE) nr. 679/2016 și Legii 190/2018

Punct început	X / Y	Punct sfârşit	X / Y	Lungime segment (** (m)
11	517.822,624 668.614,565	12	517.833,359 668.621,737	12.91
13	517.838,278 668.622,511	14	517.849,069 668.614,673	13.337
15	517.857,945 668.623,484	16	517.863,103 668.631,136	9.228
17	517.870,302 668.647,494	18	517.876,38 668.658,307	12.404
19	517.898,049 668.666,036	20	517.914,673 668.672,745	17.927
21	517.933,79 668.679,432	22	517.951,621 668.683,942	18.393
23	517.962,079 668.686,178	24	517.969,833 668.673,24	15.084
25	517.977,329 668.662,762	26	517.979,056 668.655,091	7.863
27	518.003,338 668.671,338	28	518.030,861 668.689,646	33.056
29	518.032,482 668.690,773	30	518.038,059 668.715,617	25.462
31	518.040,812 668.728,277	32	518.029,572 668.727,666	11.257
33	518.017,077 668.726,272	34	518.004,75 668.723,021	12.748
35	517.988,533 668.718,404	36	517.924,544 668.695,742	67.883

Punct început	X / Y	Punct sfârşit	X / Y	Lungime segment (** (m)
12	517.833,359 668.621,737	13	517.838,278 668.622,511	4.98
14	517.849,069 668.614,673	15	517.857,945 668.623,484	12.507
16	517.863,103 668.631,136	17	517.870,302 668.647,494	17.872
18	517.876,38 668.658,307	19	517.898,049 668.666,036	23.006
20	517.914,673 668.672,745	21	517.933,79 668.679,432	20.253
22	517.951,621 668.683,942	23	517.962,079 668.686,178	10.694
24	517.969,833 668.673,24	25	517.977,329 668.662,762	12.883
26	517.979,056 668.655,091	27	518.003,338 668.671,338	29.216
28	518.030,861 668.689,646	29	518.032,482 668.690,773	1.974
30	518.038,059 668.715,617	31	518.040,812 668.728,277	12.956
32	518.029,572 668.727,666	33	518.017,077 668.726,272	12.573
34	518.004,75 668.723,021	35	517.988,533 668.718,404	16.861
36	517.924,544 668.695,742	1	517.893,595 668.685,508	32.597

**** Lungimile segmentelor sunt determinate în planul de proiecţie Stereo 70 şi sunt rotunjite la 1 milimetru.**
***** Distanţa dintre puncte este formată din segmente cumulate ce sunt mai mici decât valoarea 1 milimetru.**

Document care conține date cu caracter personal, protejat de prevederile Regulamentului (UE) nr. 679/2016 și Legii 190/2018

DATE DESPRE IMOBILUL NR. 527

Oficiul de Cadastru şi Publicitate Imobiliară SUCEAVA
Biroul de Cadastru şi Publicitate Imobiliară Vatra Dornei

A. Partea I. Descrierea imobilului

TEREN Extravilan

Adresa: Jud. Suceava

Nr. Crt	Nr cadastral Nr. topografic	Suprafaţa* (mp)	Observaţii / Referinţe
A1	32418	13.652	Sector cadastral:11 Teren imprejmuit; Delimitat cu tarusi; parte din pf 1025/5, 1025/4

B. Partea II. Proprietari şi acte

Inscrieri privitoare la dreptul de proprietate şi alte drepturi reale		Referinţe
527 / 02/06/2025		
Act Normativ nr. 7, din 13/03/1996 emis de Parlamentul României;		
B1	Inscrierea posesiei, drept de PROPRIETATE, dobandit prin Constituire, cota actuala 1/1	A1
	1) **NEIDENTIFICAT NEIDENTIFICAT**	
9983 / 23/06/2021		
Act Normativ nr. Legea 17/2014, din 07/03/2014 emis de Parlamentul României;		
B2	imobil aflat sub incidența art.3 alin.1 din Legea 17/2014	A1
13189 / 16/08/2021		
Act Notarial nr. 1464, din 13/08/2021 emis de REY OLTICA-VERONICA;		
B3	se notează POSESIA asupra imobilului	A1
	1) **CIOCAN-ALUPII MARIA**	
13954 / 12/08/2024		
Certificat Grefa nr. 1950/334/2024, din 12/08/2024 emis de Judecătoria Vatra Dornei;		
B4	se notează litigiul ce face obiectul dosarului civil nr. 1950/334/2024 aflat pe rolul Judecătoriei Vatra Dornei, privind pe reclamanta Hîrceag Laurenția în contradictoriu cu pârâta Ciocan Alupei Maria, având ca obiect ”revendicare imobiliară”	A1

C. Partea III. SARCINI .

Inscrieri privind dezmembramintele dreptului de proprietate, drepturi reale de garanţie şi sarcini	Referinţe
NU SUNT	

Document care conține date cu caracter personal, protejat de prevederile Regulamentului (UE) nr. 679/2016 și Legii 190/2018

Anexa Nr. 1 La Partea I

Teren

Nr cadastral	Suprafaţa (mp)*	Observaţii / Referinţe
32418	13.652	Delimitat cu tarusi; parte din pf 1025/5, 1025/4

* Suprafaţa este determinată in planul de proiecţie Stereo 70.

DETALII LINIARE IMOBIL

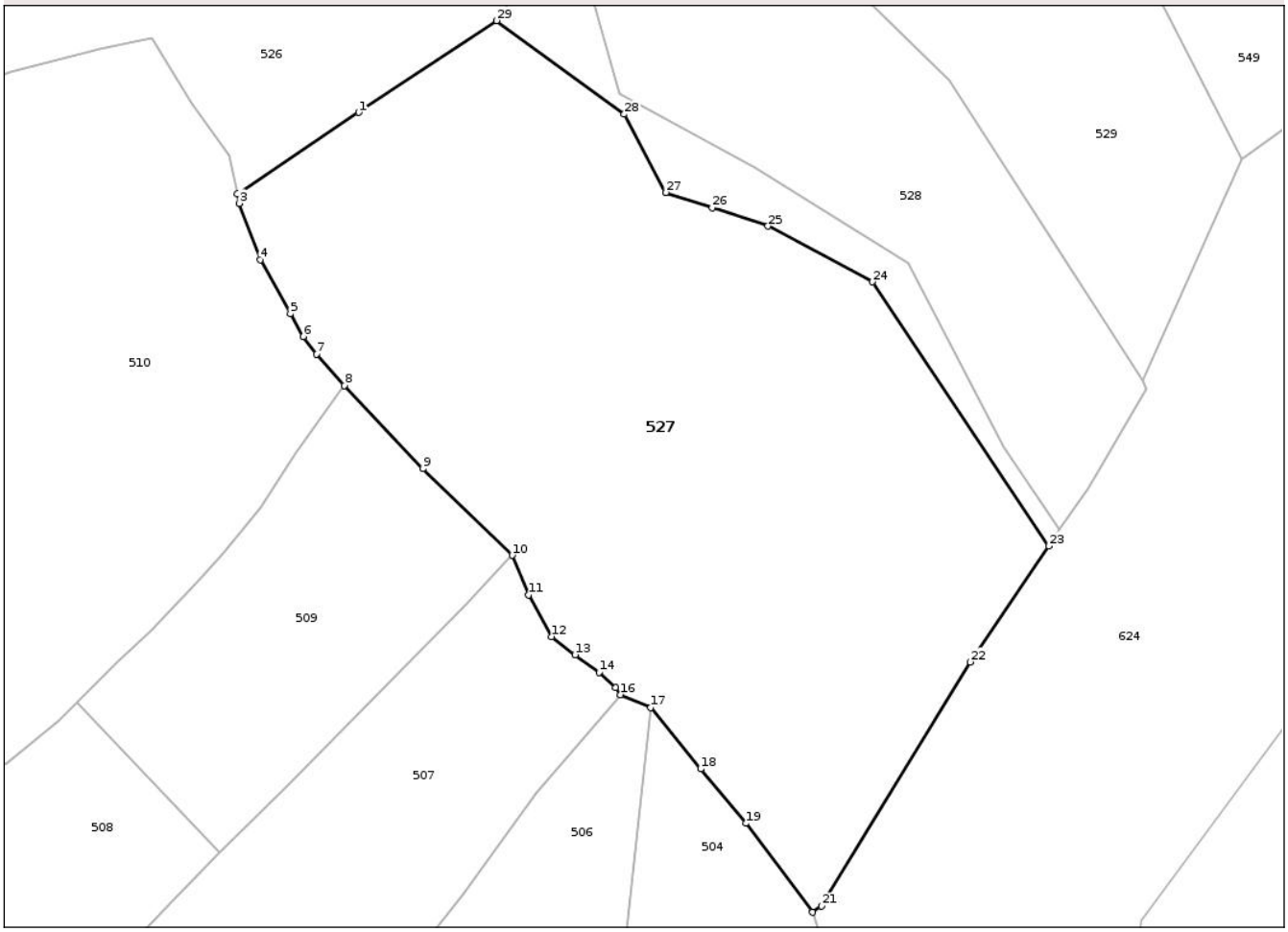

Date referitoare la teren

Crt	Categorie folosință	Intra vilan	Suprafaţa (mp)	Tarla	Parcelă	Nr. topo	Observaţii / Referinţe
1	pasune	NU	13.652	-	-	-	-extravilan-

Lungime Segmente

1) Valorile lungimilor segmentelor sunt obţinute din proiecţie în plan.

Punct început	X / Y	Punct sfârşit	X / Y	Lungime segment (** (m)
1	518.003,338 668.671,338	2	517.979,056 668.655,091	29.216
3	517.979,459 668.653,191	4	517.983,654 668.641,93	12.017
5	517.989,681 668.631,119	6	517.992,226 668.626,577	5.206
7	517.994,949 668.623,066	8	518.000,507 668.616,795	8.38
9	518.016,159 668.600,2	10	518.034,019 668.582,869	24.887

Punct început	X / Y	Punct sfârşit	X / Y	Lungime segment (** (m)
2	517.979,056 668.655,091	3	517.979,459 668.653,191	1.942
4	517.983,654 668.641,93	5	517.989,681 668.631,119	12.377
6	517.992,226 668.626,577	7	517.994,949 668.623,066	4.443
8	518.000,507 668.616,795	9	518.016,159 668.600,2	22.812
10	518.034,019 668.582,869	11	518.037,237 668.574,933	8.564

Document care conține date cu caracter personal, protejat de prevederile Regulamentului (UE) nr. 679/2016 și Legii 190/2018

Punct început	X / Y	Punct sfârşit	X / Y	Lungime segment (** (m)
11	518.037,237 668.574,933	12	518.041,889 668.566,65	9.5
13	518.046,581 668.563,012	14	518.051,405 668.559,545	5.941
15	518.054,714 668.556,494	16	518.055,678 668.555,059	1.729
17	518.061,689 668.552,491	18	518.071,702 668.540,228	15.832
19	518.080,719 668.529,36	20	518.094,042 668.511,616	22.189
21	518.095,84 668.512,825	22	518.125,597 668.561,574	57.113
23	518.141,306 668.584,74	24	518.106,037 668.637,487	63.452
25	518.085,133 668.648,615	26	518.074,002 668.652,261	11.713
27	518.064,741 668.655,351	28	518.056,392 668.670,962	17.703
29	518.030,861 668.689,646	1	518.003,338 668.671,338	33.056

Punct început	X / Y	Punct sfârşit	X / Y	Lungime segment (** (m)
12	518.041,889 668.566,65	13	518.046,581 668.563,012	5.937
14	518.051,405 668.559,545	15	518.054,714 668.556,494	4.501
16	518.055,678 668.555,059	17	518.061,689 668.552,491	6.537
18	518.071,702 668.540,228	19	518.080,719 668.529,36	14.122
20	518.094,042 668.511,616	21	518.095,84 668.512,825	2.167
22	518.125,597 668.561,574	23	518.141,306 668.584,74	27.99
24	518.106,037 668.637,487	25	518.085,133 668.648,615	23.681
26	518.074,002 668.652,261	27	518.064,741 668.655,351	9.763
28	518.056,392 668.670,962	29	518.030,861 668.689,646	31.637

** Lungimile segmentelor sunt determinate în planul de proiecţie Stereo 70 şi sunt rotunjite la 1 milimetru.
*** Distanţa dintre puncte este formată din segmente cumulate ce sunt mai mici decât valoarea 1 milimetru.

Document care conține date cu caracter personal, protejat de prevederile Regulamentului (UE) nr. 679/2016 și Legii 190/2018

DATE DESPRE IMOBILUL NR. 528

Oficiul de Cadastru şi Publicitate Imobiliară SUCEAVA
Biroul de Cadastru şi Publicitate Imobiliară Vatra Dornei

A. Partea I. Descrierea imobilului

TEREN Extravilan

Adresa: Jud. Suceava

Nr. Crt	Nr cadastral Nr. topografic	Suprafaţa* (mp)	Observaţii / Referinţe
A1	30517	5.698	Sector cadastral:11 Teren imprejmuit; parte din pf 1026/2, 1025/5, 1025/4

B. Partea II. Proprietari şi acte

Inscrieri privitoare la dreptul de proprietate şi alte drepturi reale		Referinţe
8182 / 14/07/2016		
Hotarare Judecatoreasca nr. 253, din 15/03/2016 emis de JUDECATORIA VATRA DORNEI;		
B2	Intabulare, drept de PROPRIETATEprin mostenire, dobandit prin Hotarare Judecatoreasca, cota actuala 1/2, cota initiala 1/2	A1
	1) **GERVAN PETRICĂ**	
Act Normativ nr. Legea nr,17, din 07/03/2014 emis de Parlamentul Romaniei;		
B4	imobil aflat sub incidenta art.3 alin.(1) din Legea nr.17/2014	A1
8892 / 03/08/2016		
Act Notarial nr. 1531, din 02/08/2016 emis de Rotaru RAUL- GABRIEL;		
B5	Intabulare, drept de PROPRIETATE, dobandit prin Conventie, cota actuala 1/2, cota initiala 1/2	A1
	1) **GERVAN PETRICĂ**	

C. Partea III. SARCINI .

Inscrieri privind dezmembramintele dreptului de proprietate, drepturi reale de garanţie şi sarcini	Referinţe
NU SUNT	

Document care conține date cu caracter personal, protejat de prevederile Regulamentului (UE) nr. 679/2016 și Legii 190/2018

Anexa Nr. 1 La Partea I

Teren

Nr cadastral	Suprafaţa (mp)*	Observaţii / Referinţe
30517	5.698	parte din pf 1026/2, 1025/5, 1025/4

* Suprafaţa este determinată in planul de proiecţie Stereo 70.

DETALII LINIARE IMOBIL

Date referitoare la teren

Crt	Categorie folosință	Intra vilan	Suprafaţa (mp)	Tarla	Parcelă	Nr. topo	Observaţii / Referinţe
1	pasune	NU	2.469	-	-	-	delimitat prin tarusare
2	pasune	NU	1.979	-	-	-	delimitat prin tarusare
3	pasune	NU	1.250	-	-	-	delimitat prin tarusare

Lungime Segmente
1) Valorile lungimilor segmentelor sunt obţinute din proiecţie în plan.

Punct început	X / Y	Punct sfârşit	X / Y	Lungime segment (** (m)
1	518.121,501 668.677,772	2	518.062,865 668.734,953	81.901
2	518.062,865 668.734,953	3	518.040,812 668.728,277	23.041
3	518.040,812 668.728,277	4	518.055,395 668.675,099	55.141
4	518.055,395 668.675,099	5	518.082,502 668.660,319	30.875

Document care conține date cu caracter personal, protejat de prevederile Regulamentului (UE) nr. 679/2016 și Legii 190/2018

Punct început	X / Y	Punct sfârşit	X / Y	Lungime segment (** (m)
5	518.082,502 668.660,319	6	518.113,187 668.641,121	36.196
6	518.113,187 668.641,121	7	518.132,176 668.604,601	41.162
7	518.132,176 668.604,601	8	518.143,508 668.587,987	20.111
8	518.143,508 668.587,987	9	518.149,089 668.596,219	9.946
9	518.149,089 668.596,219	10	518.160,753 668.616,086	23.038
10	518.160,753 668.616,086	11	518.160,003 668.617,85	1.917
11	518.160,003 668.617,85	1	518.121,501 668.677,772	71.225

** Lungimile segmentelor sunt determinate în planul de proiecţie Stereo 70 şi sunt rotunjite la 1 milimetru.
*** Distanţa dintre puncte este formată din segmente cumulate ce sunt mai mici decât valoarea 1 milimetru.

Document care conține date cu caracter personal, protejat de prevederile Regulamentului (UE) nr. 679/2016 și Legii 190/2018

DATE DESPRE IMOBILUL NR. 529

Oficiul de Cadastru şi Publicitate Imobiliară SUCEAVA
Biroul de Cadastru şi Publicitate Imobiliară Vatra Dornei

A. Partea I. Descrierea imobilului

TEREN Extravilan

Adresa: Jud. Suceava

Nr. Crt	Nr cadastral Nr. topografic	Suprafaţa* (mp)	Observaţii / Referinţe
A1	30522	5.698	Sector cadastral:11 Teren neimprejmuit; parte din pf 1025/5, 1026/2

B. Partea II. Proprietari şi acte

Inscrieri privitoare la dreptul de proprietate şi alte drepturi reale		Referinţe
8187 / 14/07/2016		
Hotarare Judecatoreasca nr. 253, din 15/03/2016 emis de JUDECATORIA VATRA DORNEI;		
B3	Intabulare, drept de PROPRIETATEprin mostenire, dobandit prin Hotarare Judecatoreasca, cota actuala 1/2, cota initiala 1/2	A1
	1) **GERVAN GAVRIL**	
Act Normativ nr. Legea nr.17, din 07/03/2014 emis de Parlamentul Romaniei;		
B4	imobil aflat sub incidenta art.3 alin.(1) din Legea nr.17/2014	A1
8889 / 03/08/2016		
Act Notarial nr. 1531, din 02/08/2016 emis de Rotaru RAUL- GABRIEL;		
B5	Intabulare, drept de PROPRIETATE, dobandit prin Conventie, cota actuala 1/2, cota initiala 1/2	A1
	1) **GERVAN GAVRIL**	

C. Partea III. SARCINI .

Inscrieri privind dezmembramintele dreptului de proprietate, drepturi reale de garanţie şi sarcini	Referinţe
NU SUNT	

Anexa Nr. 1 La Partea I

Teren

Nr cadastral	Suprafaţa (mp)*	Observaţii / Referinţe
30522	5.698	parte din pf 1025/5, 1026/2

* Suprafaţa este determinată in planul de proiecţie Stereo 70.

DETALII LINIARE IMOBIL

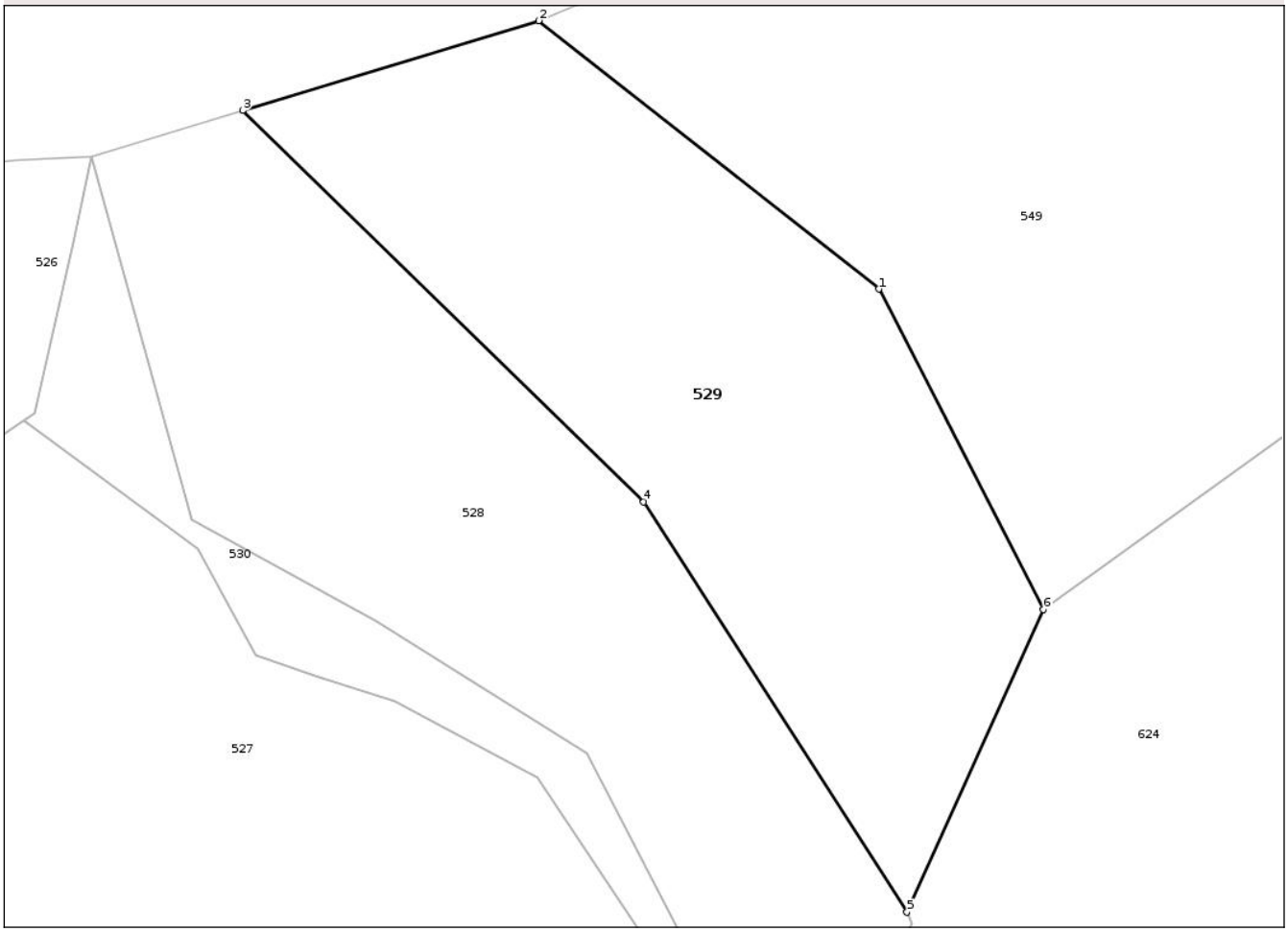

Date referitoare la teren

Crt	Categorie folosință	Intra vilan	Suprafaţa (mp)	Tarla	Parcelă	Nr. topo	Observaţii / Referinţe
1	pasune	NU	2.757	-	-	-	delimitat prin tarusare
2	pasune	NU	2.941	-	-	-	delimitat prin tarusare

Lungime Segmente
1) Valorile lungimilor segmentelor sunt obţinute din proiecţie în plan.

Punct început	X / Y	Punct sfârşit	X / Y	Lungime segment (** (m)
1	518.155,885 668.708,865	2	518.106,167 668.748,06	63.31
2	518.106,167 668.748,06	3	518.062,865 668.734,953	45.242
3	518.062,865 668.734,953	4	518.121,501 668.677,772	81.901
4	518.121,501 668.677,772	5	518.160,003 668.617,85	71.225

Document care conține date cu caracter personal, protejat de prevederile Regulamentului (UE) nr. 679/2016 și Legii 190/2018

Punct început	X / Y	Punct sfârşit	X / Y	Lungime segment (** (m)
5	518.160,003 668.617,85	6	518.179,98 668.662,062	48.516
6	518.179,98 668.662,062	1	518.155,885 668.708,865	52.641

**** Lungimile segmentelor sunt determinate în planul de proiecţie Stereo 70 şi sunt rotunjite la 1 milimetru.**
***** Distanţa dintre puncte este formată din segmente cumulate ce sunt mai mici decât valoarea 1 milimetru.**

Document care conține date cu caracter personal, protejat de prevederile Regulamentului (UE) nr. 679/2016 și Legii 190/2018

DATE DESPRE IMOBILUL NR. 530

Oficiul de Cadastru şi Publicitate Imobiliară SUCEAVA
Biroul de Cadastru şi Publicitate Imobiliară Vatra Dornei

A. Partea I. Descrierea imobilului

TEREN Extravilan

Adresa: Jud. Suceava

Nr. Crt	Nr cadastral Nr. topografic	Suprafaţa* (mp)	Observaţii / Referinţe
A1		1.425	Sector cadastral:11 Teren neimprejmuit; parte din pf 1025/5, 1025/4, 1026/2

B. Partea II. Proprietari şi acte

Inscrieri privitoare la dreptul de proprietate şi alte drepturi reale		Referinţe
530 / 02/06/2025		
Act Normativ nr. 7, din 13/03/1996 emis de Parlamentul României;		
B1	Inscrierea posesiei, drept de PROPRIETATE, dobandit prin Constituire, cota actuala 1/1	A1
	1) **NEIDENTIFICAT NEIDENTIFICAT**	
Act Administrativ nr. 527, din 30/01/2025 emis de Primaria Comunei Ciocanesti;		
B2	Se noteaza posesia faptica in favoarea lui	A1
	1) **GERVAN PETRICA**	

C. Partea III. SARCINI .

Inscrieri privind dezmembramintele dreptului de proprietate, drepturi reale de garanţie şi sarcini	Referinţe
NU SUNT	

Document care conține date cu caracter personal, protejat de prevederile Regulamentului (UE) nr. 679/2016 și Legii 190/2018

Anexa Nr. 1 La Partea I

Teren

Nr cadastral	Suprafaţa (mp)*	Observaţii / Referinţe
	1.425	parte din pf 1025/5, 1025/4, 1026/2

* Suprafaţa este determinată in planul de proiecţie Stereo 70.

DETALII LINIARE IMOBIL

Date referitoare la teren

Crt	Categorie folosință	Intra vilan	Suprafaţa (mp)	Tarla	Parcelă	Nr. topo	Observaţii / Referinţe
1	pasune	NU	1.425	-	-	-	

Lungime Segmente
1) Valorile lungimilor segmentelor sunt obţinute din proiecţie în plan.

Punct început	X / Y	Punct sfârşit	X / Y	Lungime segment (** (m)
1	518.038,059 668.715,617	2	518.032,482 668.690,773	25.462
2	518.032,482 668.690,773	3	518.030,861 668.689,646	1.974
3	518.030,861 668.689,646	4	518.056,392 668.670,962	31.637
4	518.056,392 668.670,962	5	518.064,741 668.655,351	17.703
5	518.064,741 668.655,351	6	518.074,002 668.652,261	9.763

Document care conține date cu caracter personal, protejat de prevederile Regulamentului (UE) nr. 679/2016 și Legii 190/2018

Punct început	X / Y	Punct sfârşit	X / Y	Lungime segment (** (m)
6	518.074,002 668.652,261	7	518.085,133 668.648,615	11.713
7	518.085,133 668.648,615	8	518.106,037 668.637,487	23.681
8	518.106,037 668.637,487	9	518.141,306 668.584,74	63.452
9	518.141,306 668.584,74	10	518.143,508 668.587,987	3.923
10	518.143,508 668.587,987	11	518.132,176 668.604,601	20.111
11	518.132,176 668.604,601	12	518.113,187 668.641,121	41.162
12	518.113,187 668.641,121	13	518.082,502 668.660,319	36.196
13	518.082,502 668.660,319	14	518.055,395 668.675,099	30.875
14	518.055,395 668.675,099	15	518.040,812 668.728,277	55.141
15	518.040,812 668.728,277	1	518.038,059 668.715,617	12.956

** Lungimile segmentelor sunt determinate în planul de proiecţie Stereo 70 şi sunt rotunjite la 1 milimetru.
*** Distanţa dintre puncte este formată din segmente cumulate ce sunt mai mici decât valoarea 1 milimetru.

Document care conține date cu caracter personal, protejat de prevederile Regulamentului (UE) nr. 679/2016 și Legii 190/2018

DATE DESPRE IMOBILUL NR. 531

Oficiul de Cadastru şi Publicitate Imobiliară SUCEAVA
Biroul de Cadastru şi Publicitate Imobiliară Vatra Dornei

A. Partea I. Descrierea imobilului

TEREN Necunoscut

Adresa: Loc. Botos, Jud. Suceava

Nr. Crt	Nr cadastral Nr. topografic	Suprafaţa* (mp)	Observaţii / Referinţe
A1	31629	12.602	Sector cadastral:11 Teren imprejmuit; parte din pf 1170

B. Partea II. Proprietari şi acte

Inscrieri privitoare la dreptul de proprietate şi alte drepturi reale		Referinţe
15103 / 26/10/2015		
Act Administrativ nr. HG 1357, din 27/12/2001 emis de Guvernul României (HG 1170/2004 privind modificarea si completarea anexelor la HG 1357/2001, inventarul bunurilor care apartin domeniului public al Comunei Ciocănesti - anexa 38);		
B1	Intabulare, drept de PROPRIETATE, dobandit prin Lege, cota actuala 1/1, cota initiala 1/1	A1
	1) **COMUNA CIOCĂNEŞTI - DOMENIUL PUBLIC**, CIF:14953600	

C. Partea III. SARCINI .

Inscrieri privind dezmembramintele dreptului de proprietate, drepturi reale de garanţie şi sarcini	Referinţe
NU SUNT	

Document care conține date cu caracter personal, protejat de prevederile Regulamentului (UE) nr. 679/2016 și Legii 190/2018

Anexa Nr. 1 La Partea I

Teren

Nr cadastral	Suprafaţa (mp)*	Observaţii / Referinţe
31629	12.602	parte din pf 1170

* Suprafaţa este determinată in planul de proiecţie Stereo 70.

DETALII LINIARE IMOBIL

Date referitoare la teren

Crt	Categorie folosință	Intra vilan	Suprafaţa (mp)	Tarla	Parcelă	Nr. topo	Observaţii / Referinţe
1	drum	DA	10.998	-	-	-	Imobil ce reprezinta DC 90G asfaltat – str. Orata-Botosel.
2	drum	DA	1.163	-	-	-	Imobil ce reprezinta DC 90G asfaltat – str. Orata-Botosel.
3	drum	NU	441	-	-	-	Imobil ce reprezinta DC 90G asfaltat – str. Orata-Botosel.

Lungime Segmente

1) Valorile lungimilor segmentelor sunt obţinute din proiecţie în plan.

Punct început	X / Y	Punct sfârşit	X / Y	Lungime segment
1	517.989,035 667.691,398	2	517.990,865 667.690,628	1.985
4	517.998,498 667.716,438	5	518.001,816 667.728,26	12.279
7	518.005,1 667.743,826	8	518.008,293 667.748,707	5.833
10	518.010,568 667.760,611	11	518.011,48 667.766,481	5.94

Punct început	X / Y	Punct sfârşit	X / Y	Lungime segment
2	517.990,865 667.690,628	3	517.994,992 667.704,939	14.894
5	518.001,816 667.728,26	6	518.002,346 667.730,772	2.567
8	518.008,293 667.748,707	9	518.011,638 667.755,583	7.646
11	518.011,48 667.766,481	12	518.012,337 667.774,416	7.981

Punct început	X / Y	Punct sfârşit	X / Y	Lungime segment
3	517.994,992 667.704,939	4	517.998,498 667.716,438	12.022
6	518.002,346 667.730,772	7	518.005,1 667.743,826	13.341
9	518.011,638 667.755,583	10	518.010,568 667.760,611	5.141
12	518.012,337 667.774,416	13	518.013,408 667.778,477	4.2

Document care conține date cu caracter personal, protejat de prevederile Regulamentului (UE) nr. 679/2016 și Legii 190/2018

Punct început	X / Y	Punct sfârşit	X / Y	Lungime segment
13	518.013,408 667.778,477	14	518.016,207 667.789,097	10.983
16	518.021,858 667.802,383	17	518.022,887 667.807,004	4.734
19	518.024,718 667.812,373	20	518.024,85 667.819,493	7.121
22	518.027,27 667.840,079	23	518.028,44 667.851,082	11.065
25	518.029,862 667.880,767	26	518.030,275 667.888,156	7.401
28	518.027,575 667.906,57	29	518.025,545 667.919,404	12.994
31	518.024,922 667.929,865	32	518.024,983 667.935,907	6.042
34	518.025,186 667.946,652	35	518.025,104 667.948,702	2.052
37	518.024,015 667.965,714	38	518.025,228 667.965,997	1.246
40	518.021,925 667.985,538	41	518.020,251 667.997,548	12.126
43	518.019,337 668.005,192	44	518.019,034 668.007,982	2.806
46	518.013,417 668.023,164	47	518.011,917 668.031,462	8.432
49	518.009,676 668.045,965	50	518.006,015 668.060,411	14.903
52	517.998,051 668.086,557	53	517.997,527 668.091,306	4.778
55	517.986,08 668.117,821	56	517.981,126 668.126,571	10.055
58	517.974,284 668.136,211	59	517.975,917 668.137,742	2.238
61	517.954,189 668.162,555	62	517.948,279 668.174,612	13.428
64	517.945,979 668.189,952	65	517.944,639 668.195,956	6.152
67	517.933,836 668.210,121	68	517.924,928 668.226,153	18.341
70	517.916,266 668.241,507	71	517.906,096 668.253,806	15.959
73	517.888,302 668.272,589	74	517.887,293 668.271,812	1.274
76	517.869,395 668.286,56	77	517.862,541 668.292,384	8.994
79	517.855,241 668.297,061	80	517.845,877 668.304,4	11.897
82	517.834,709 668.313,754	83	517.832,484 668.315,211	2.66
85	517.813,1 668.327,771	86	517.806,668 668.332,327	7.882
88	517.792,69 668.342,608	89	517.780,409 668.353,003	16.09
91	517.765,064 668.367,926	92	517.755,09 668.379,472	15.257
94	517.742,795 668.394,613	95	517.735,935 668.403,25	11.03
97	517.718,156 668.425,014	98	517.706,508 668.436,815	16.581
100	517.684,271 668.454,033	101	517.676,153 668.460,802	10.57
103	517.653,151 668.475,583	104	517.641,746 668.482,413	13.294
106	517.635,491 668.488,712	107	517.628,16 668.499,645	13.163
109	517.619,877 668.517,213	110	517.617,835 668.523,746	6.845

Punct început	X / Y	Punct sfârşit	X / Y	Lungime segment
14	518.016,207 667.789,097	15	518.020,222 667.802,601	14.088
17	518.022,887 667.807,004	18	518.023,654 667.807,974	1.237
20	518.024,85 667.819,493	21	518.025,574 667.828,147	8.684
23	518.028,44 667.851,082	24	518.029,155 667.865,92	14.855
26	518.030,275 667.888,156	27	518.030,658 667.894,195	6.051
29	518.025,545 667.919,404	30	518.024,676 667.924,258	4.931
32	518.024,983 667.935,907	33	518.025,188 667.942,317	6.413
35	518.025,104 667.948,702	36	518.024,692 667.958,927	10.233
38	518.025,228 667.965,997	39	518.023,547 667.977,41	11.536
41	518.020,251 667.997,548	42	518.019,64 668.001,072	3.577
44	518.019,034 668.007,982	45	518.015,663 668.015,847	8.557
47	518.011,917 668.031,462	48	518.011,376 668.034,958	3.538
50	518.006,015 668.060,411	51	518.001,874 668.074,379	14.569
53	517.997,527 668.091,306	54	517.987,561 668.114,39	25.143
56	517.981,126 668.126,571	57	517.977,284 668.133,02	7.507
59	517.975,917 668.137,742	60	517.965,793 668.149,448	15.477
62	517.948,279 668.174,612	63	517.947,054 668.180,529	6.042
65	517.944,639 668.195,956	66	517.938,274 668.204,264	10.466
68	517.924,928 668.226,153	69	517.916,279 668.241,483	17.602
71	517.906,096 668.253,806	72	517.895,009 668.267,01	17.241
74	517.887,293 668.271,812	75	517.876,41 668.280,557	13.961
77	517.862,541 668.292,384	78	517.855,682 668.297,484	8.547
80	517.845,877 668.304,4	81	517.836,105 668.311,384	12.011
83	517.832,484 668.315,211	84	517.821,793 668.322,213	12.78
86	517.806,668 668.332,327	87	517.801,086 668.335,971	6.666
89	517.780,409 668.353,003	90	517.774,829 668.358,015	7.5
92	517.755,09 668.379,472	93	517.746,456 668.390,104	13.696
95	517.735,935 668.403,25	96	517.730,101 668.410,36	9.197
98	517.706,508 668.436,815	99	517.702,016 668.441,894	6.78
101	517.676,153 668.460,802	102	517.664,349 668.468,142	13.9
104	517.641,746 668.482,413	105	517.638,409 668.485,545	4.577
107	517.628,16 668.499,645	108	517.622,356 668.510,483	12.294
110	517.617,835 668.523,746	111	517.617,261 668.529,969	6.249

Punct început	X / Y	Punct sfârşit	X / Y	Lungime segment
15	518.020,222 667.802,601	16	518.021,858 667.802,383	1.65
18	518.023,654 667.807,974	19	518.024,718 667.812,373	4.526
21	518.025,574 667.828,147	22	518.027,27 667.840,079	12.052
24	518.029,155 667.865,92	25	518.029,862 667.880,767	14.864
27	518.030,658 667.894,195	28	518.027,575 667.906,57	12.753
30	518.024,676 667.924,258	31	518.024,922 667.929,865	5.612
33	518.025,188 667.942,317	34	518.025,186 667.946,652	4.335
36	518.024,692 667.958,927	37	518.024,015 667.965,714	6.821
39	518.023,547 667.977,41	40	518.021,925 667.985,538	8.288
42	518.019,64 668.001,072	43	518.019,337 668.005,192	4.131
45	518.015,663 668.015,847	46	518.013,417 668.023,164	7.654
48	518.011,376 668.034,958	49	518.009,676 668.045,965	11.138
51	518.001,874 668.074,379	52	517.998,051 668.086,557	12.764
54	517.987,561 668.114,39	55	517.986,08 668.117,821	3.737
57	517.977,284 668.133,02	58	517.974,284 668.136,211	4.38
60	517.965,793 668.149,448	61	517.954,189 668.162,555	17.506
63	517.947,054 668.180,529	64	517.945,979 668.189,952	9.484
66	517.938,274 668.204,264	67	517.933,836 668.210,121	7.348
69	517.916,279 668.241,483	70	517.916,266 668.241,507	0.027
72	517.895,009 668.267,01	73	517.888,302 668.272,589	8.724
75	517.876,41 668.280,557	76	517.869,395 668.286,56	9.233
78	517.855,682 668.297,484	79	517.855,241 668.297,061	0.611
81	517.836,105 668.311,384	82	517.834,709 668.313,754	2.751
84	517.821,793 668.322,213	85	517.813,1 668.327,771	10.318
87	517.801,086 668.335,971	88	517.792,69 668.342,608	10.702
90	517.774,829 668.358,015	91	517.765,064 668.367,926	13.913
93	517.746,456 668.390,104	94	517.742,795 668.394,613	5.808
96	517.730,101 668.410,36	97	517.718,156 668.425,014	18.906
99	517.702,016 668.441,894	100	517.684,271 668.454,033	21.5
102	517.664,349 668.468,142	103	517.653,151 668.475,583	13.445
105	517.638,409 668.485,545	106	517.635,491 668.488,712	4.306
108	517.622,356 668.510,483	109	517.619,877 668.517,213	7.172
111	517.617,261 668.529,969	112	517.617,303 668.539,859	9.89

Document care conține date cu caracter personal, protejat de prevederile Regulamentului (UE) nr. 679/2016 și Legii 190/2018

Punct început	X / Y	Punct sfârşit	X / Y	Lungime segment
112	517.617,303 668.539,859	113	517.617,555 668.546,351	6.497
115	517.618,487 668.557,929	116	517.619,561 668.565,765	7.909
118	517.622,609 668.594,424	119	517.622,771 668.596,035	1.619
121	517.624,445 668.608,9	122	517.626,283 668.619,146	10.41
124	517.627,47 668.628,009	125	517.628,266 668.632,448	4.51
127	517.630,754 668.673,841	128	517.631,01 668.678,433	4.599
130	517.632,964 668.700,724	131	517.632,645 668.705,048	4.336
133	517.636,374 668.725,264	134	517.638,186 668.729,768	4.855
136	517.643,144 668.739,076	137	517.645,478 668.742,443	4.097
139	517.652,79 668.753,198	140	517.658,42 668.759,718	8.614
142	517.673,069 668.781,593	143	517.676,962 668.788,719	8.12
145	517.692,755 668.821,517	146	517.700,265 668.834,325	14.847
148	517.703,395 668.837,874	149	517.707,626 668.844,275	7.673
151	517.716,427 668.855,015	152	517.724,631 668.861,937	10.734
154	517.730,364 668.867,617	155	517.737,813 668.874,682	10.267
157	517.753,208 668.895,642	158	517.771,758 668.927,113	36.531
160	517.761,307 668.919,617	161	517.752,542 668.909,446	13.427
163	517.747,705 668.898,16	164	517.742,041 668.889,876	10.035
166	517.734,099 668.881,021	167	517.713,747 668.862,912	27.242
169	517.702,458 668.848,338	170	517.697,444 668.839,704	9.984
172	517.679,47 668.811,533	173	517.670,342 668.793,658	20.071
175	517.656,753 668.771,214	176	517.650,682 668.762,291	10.792
178	517.638,218 668.744,08	179	517.635,307 668.740,598	4.539
181	517.630,004 668.729,918	182	517.620,467 668.703,567	28.024
184	517.612,7 668.685,271	185	517.606,721 668.676,016	11.018
187	517.612,256 668.673,722	188	517.617,315 668.673,214	5.084
190	517.625,506 668.659,66	191	517.625,379 668.648,515	11.146
193	517.624,362 668.637,414	194	517.621,022 668.618,957	18.757
196	517.616,848 668.586,291	197	517.614,569 668.574,26	12.245
199	517.612,808 668.553,058	200	517.612,43 668.534,056	19.006
202	517.614,221 668.516,652	203	517.616,684 668.508,05	8.948
205	517.621,781 668.496,278	206	517.625,621 668.490,241	7.155
208	517.635,424 668.478,046	209	517.647,053 668.469,912	14.191

Punct început	X / Y	Punct sfârşit	X / Y	Lungime segment
113	517.617,555 668.546,351	114	517.617,731 668.550,903	4.555
116	517.619,561 668.565,765	117	517.621,357 668.581,964	16.298
119	517.622,771 668.596,035	120	517.624,216 668.607,275	11.333
122	517.626,283 668.619,146	123	517.627,323 668.627,191	8.112
125	517.628,266 668.632,448	126	517.630,121 668.656,084	23.709
128	517.631,01 668.678,433	129	517.632,283 668.689,759	11.397
131	517.632,645 668.705,048	132	517.633,736 668.713,963	8.982
134	517.638,186 668.729,768	135	517.640,432 668.733,984	4.777
137	517.645,478 668.742,443	138	517.649,078 668.748,639	7.166
140	517.658,42 668.759,718	141	517.664,823 668.769,897	12.025
143	517.676,962 668.788,719	144	517.675,775 668.789,356	1.347
146	517.700,265 668.834,325	147	517.701,338 668.833,621	1.283
149	517.707,626 668.844,275	150	517.712,714 668.849,268	7.129
152	517.724,631 668.861,937	153	517.725,057 668.862,359	0.6
155	517.737,813 668.874,682	156	517.749,078 668.888,636	17.934
158	517.771,758 668.927,113	159	517.767,716 668.928,021	4.143
161	517.752,542 668.909,446	162	517.752,207 668.904,743	4.715
164	517.742,041 668.889,876	165	517.738,336 668.885,328	5.866
167	517.713,747 668.862,912	168	517.707,397 668.855,932	9.436
170	517.697,444 668.839,704	171	517.687,191 668.822,051	20.415
173	517.670,342 668.793,658	174	517.668,272 668.789,604	4.552
176	517.650,682 668.762,291	177	517.644,308 668.754,746	9.877
179	517.635,307 668.740,598	180	517.632,0 668.734,459	6.973
182	517.620,467 668.703,567	183	517.615,598 668.690,565	13.884
185	517.606,721 668.676,016	186	517.609,089 668.672,05	4.619
188	517.617,315 668.673,214	189	517.623,94 668.670,219	7.271
191	517.625,379 668.648,515	192	517.624,552 668.640,746	7.813
194	517.621,022 668.618,957	195	517.619,098 668.603,945	15.135
197	517.614,569 668.574,26	198	517.614,466 668.573,716	0.554
200	517.612,43 668.534,056	201	517.612,936 668.523,516	10.552
203	517.616,684 668.508,05	204	517.618,578 668.502,544	5.823
206	517.625,621 668.490,241	207	517.630,351 668.483,722	8.054
209	517.647,053 668.469,912	210	517.653,896 668.465,971	7.897

Punct început	X / Y	Punct sfârşit	X / Y	Lungime segment
114	517.617,731 668.550,903	115	517.618,487 668.557,929	7.067
117	517.621,357 668.581,964	118	517.622,609 668.594,424	12.523
120	517.624,216 668.607,275	121	517.624,445 668.608,9	1.641
123	517.627,323 668.627,191	124	517.627,47 668.628,009	0.831
126	517.630,121 668.656,084	127	517.630,754 668.673,841	17.768
129	517.632,283 668.689,759	130	517.632,964 668.700,724	10.986
132	517.633,736 668.713,963	133	517.636,374 668.725,264	11.605
135	517.640,432 668.733,984	136	517.643,144 668.739,076	5.769
138	517.649,078 668.748,639	139	517.652,79 668.753,198	5.879
141	517.664,823 668.769,897	142	517.673,069 668.781,593	14.311
144	517.675,775 668.789,356	145	517.692,755 668.821,517	36.368
147	517.701,338 668.833,621	148	517.703,395 668.837,874	4.724
150	517.712,714 668.849,268	151	517.716,427 668.855,015	6.842
153	517.725,057 668.862,359	154	517.730,364 668.867,617	7.471
156	517.749,078 668.888,636	157	517.753,208 668.895,642	8.133
159	517.767,716 668.928,021	160	517.761,307 668.919,617	10.569
162	517.752,207 668.904,743	163	517.747,705 668.898,16	7.975
165	517.738,336 668.885,328	166	517.734,099 668.881,021	6.042
168	517.707,397 668.855,932	169	517.702,458 668.848,338	9.059
171	517.687,191 668.822,051	172	517.679,47 668.811,533	13.048
174	517.668,272 668.789,604	175	517.656,753 668.771,214	21.7
177	517.644,308 668.754,746	178	517.638,218 668.744,08	12.282
180	517.632,0 668.734,459	181	517.630,004 668.729,918	4.96
183	517.615,598 668.690,565	184	517.612,7 668.685,271	6.035
186	517.609,089 668.672,05	187	517.612,256 668.673,722	3.581
189	517.623,94 668.670,219	190	517.625,506 668.659,66	10.674
192	517.624,552 668.640,746	193	517.624,362 668.637,414	3.337
195	517.619,098 668.603,945	196	517.616,848 668.586,291	17.797
198	517.614,466 668.573,716	199	517.612,808 668.553,058	20.724
201	517.612,936 668.523,516	202	517.614,221 668.516,652	6.983
204	517.618,578 668.502,544	205	517.621,781 668.496,278	7.037
207	517.630,351 668.483,722	208	517.635,424 668.478,046	7.613
210	517.653,896 668.465,971	211	517.659,807 668.461,425	7.457

Document care conține date cu caracter personal, protejat de prevederile Regulamentului (UE) nr. 679/2016 și Legii 190/2018

Punct început	X / Y	Punct sfârşit	X / Y	Lungime segment
211	517.659,807 668.461,425	212	517.667,766 668.456,534	9.342
214	517.671,225 668.453,644	215	517.671,884 668.453,093	0.859
217	517.675,678 668.450,693	218	517.682,754 668.447,11	7.931
220	517.695,591 668.437,797	221	517.707,256 668.427,013	15.886
223	517.722,358 668.408,248	224	517.732,544 668.395,331	16.45
226	517.745,666 668.380,72	227	517.747,179 668.378,198	2.941
229	517.762,708 668.360,526	230	517.768,654 668.354,767	8.278
232	517.786,884 668.338,698	233	517.787,744 668.339,122	0.959
235	517.794,267 668.333,375	236	517.804,28 668.325,943	12.47
238	517.818,709 668.317,38	239	517.822,42 668.314,823	4.507
241	517.825,708 668.312,412	242	517.832,278 668.308,19	7.81
244	517.837,948 668.303,711	245	517.839,489 668.302,389	2.03
247	517.845,679 668.297,423	248	517.850,925 668.293,02	6.849
250	517.859,21 668.287,402	251	517.862,472 668.284,624	4.285
253	517.875,232 668.272,998	254	517.877,928 668.270,421	3.73
256	517.884,185 668.265,899	257	517.885,43 668.264,671	1.749
259	517.895,08 668.255,394	260	517.897,98 668.252,245	4.281
262	517.910,483 668.236,199	263	517.917,128 668.226,473	11.779
265	517.929,14 668.206,233	266	517.930,766 668.203,697	3.013
268	517.938,261 668.190,942	269	517.939,997 668.185,254	5.947
271	517.944,381 668.167,871	272	517.947,175 668.162,487	6.066
274	517.954,539 668.152,939	275	517.958,875 668.148,219	6.409
277	517.976,831 668.124,931	278	517.979,918 668.119,853	5.943
280	517.987,902 668.101,426	281	517.991,608 668.092,441	9.719
283	517.994,58 668.082,295	284	518.002,573 668.050,991	32.308
286	518.008,675 668.014,025	287	518.012,441 668.004,857	9.911
289	518.015,735 667.987,227	290	518.016,431 667.981,296	5.972
292	518.017,87 667.961,869	293	518.018,441 667.951,391	10.494
295	518.019,328 667.927,518	296	518.019,352 667.927,208	0.311
298	518.021,374 667.909,714	299	518.023,065 667.897,819	12.015
301	518.023,78 667.885,84	302	518.023,683 667.879,855	5.986
304	518.022,59 667.849,896	305	518.022,16 667.844,032	5.88
307	518.020,638 667.832,061	308	518.019,615 667.826,232	5.918

Punct început	X / Y	Punct sfârşit	X / Y	Lungime segment
212	517.667,766 668.456,534	213	517.669,239 668.455,303	1.92
215	517.671,884 668.453,093	216	517.674,349 668.451,533	2.917
218	517.682,754 668.447,11	219	517.689,362 668.442,828	7.874
221	517.707,256 668.427,013	222	517.712,794 668.420,949	8.212
224	517.732,544 668.395,331	225	517.740,0 668.386,338	11.682
227	517.747,179 668.378,198	228	517.752,386 668.372,272	7.889
230	517.768,654 668.354,767	231	517.779,056 668.345,315	14.055
233	517.787,744 668.339,122	234	517.789,18 668.337,857	1.914
236	517.804,28 668.325,943	237	517.818,278 668.317,636	16.277
239	517.822,42 668.314,823	240	517.822,667 668.314,652	0.3
242	517.832,278 668.308,19	243	517.834,212 668.306,662	2.465
245	517.839,489 668.302,389	246	517.842,432 668.299,865	3.877
248	517.850,925 668.293,02	249	517.853,798 668.290,978	3.525
251	517.862,472 668.284,624	252	517.870,553 668.277,872	10.531
254	517.877,928 668.270,421	255	517.880,793 668.269,21	3.11
257	517.885,43 668.264,671	258	517.888,904 668.261,244	4.88
260	517.897,98 668.252,245	261	517.908,092 668.239,723	16.095
263	517.917,128 668.226,473	264	517.925,938 668.211,427	17.436
266	517.930,766 668.203,697	267	517.935,564 668.196,211	8.892
269	517.939,997 668.185,254	270	517.942,227 668.173,409	12.053
272	517.947,175 668.162,487	273	517.950,692 668.157,533	6.075
275	517.958,875 668.148,219	276	517.962,615 668.144,147	5.529
278	517.979,918 668.119,853	279	517.982,542 668.114,529	5.936
281	517.991,608 668.092,441	282	517.992,123 668.088,577	3.898
284	518.002,573 668.050,991	285	518.006,575 668.018,734	32.504
287	518.012,441 668.004,857	288	518.013,922 667.999,053	5.99
290	518.016,431 667.981,296	291	518.017,459 667.969,41	11.93
293	518.018,441 667.951,391	294	518.018,739 667.942,482	8.914
296	518.019,352 667.927,208	297	518.019,785 667.921,533	5.691
299	518.023,065 667.897,819	300	518.023,603 667.891,809	6.034
302	518.023,683 667.879,855	303	518.023,008 667.861,88	17.988
305	518.022,16 667.844,032	306	518.021,477 667.838,039	6.032
308	518.019,615 667.826,232	309	518.016,845 667.814,644	11.914

Punct început	X / Y	Punct sfârşit	X / Y	Lungime segment
213	517.669,239 668.455,303	214	517.671,225 668.453,644	2.588
216	517.674,349 668.451,533	217	517.675,678 668.450,693	1.572
219	517.689,362 668.442,828	220	517.695,591 668.437,797	8.007
222	517.712,794 668.420,949	223	517.722,358 668.408,248	15.899
225	517.740,0 668.386,338	226	517.745,666 668.380,72	7.979
228	517.752,386 668.372,272	229	517.762,708 668.360,526	15.637
231	517.779,056 668.345,315	232	517.786,884 668.338,698	10.25
234	517.789,18 668.337,857	235	517.794,267 668.333,375	6.78
237	517.818,278 668.317,636	238	517.818,709 668.317,38	0.501
240	517.822,667 668.314,652	241	517.825,708 668.312,412	3.777
243	517.834,212 668.306,662	244	517.837,948 668.303,711	4.761
246	517.842,432 668.299,865	247	517.845,679 668.297,423	4.063
249	517.853,798 668.290,978	250	517.859,21 668.287,402	6.487
252	517.870,553 668.277,872	253	517.875,232 668.272,998	6.756
255	517.880,793 668.269,21	256	517.884,185 668.265,899	4.74
258	517.888,904 668.261,244	259	517.895,08 668.255,394	8.507
261	517.908,092 668.239,723	262	517.910,483 668.236,199	4.259
264	517.925,938 668.211,427	265	517.929,14 668.206,233	6.102
267	517.935,564 668.196,211	268	517.938,261 668.190,942	5.919
270	517.942,227 668.173,409	271	517.944,381 668.167,871	5.942
273	517.950,692 668.157,533	274	517.954,539 668.152,939	5.992
276	517.962,615 668.144,147	277	517.976,831 668.124,931	23.903
279	517.982,542 668.114,529	280	517.987,902 668.101,426	14.157
282	517.992,123 668.088,577	283	517.994,58 668.082,295	6.745
285	518.006,575 668.018,734	286	518.008,675 668.014,025	5.156
288	518.013,922 667.999,053	289	518.015,735 667.987,227	11.964
291	518.017,459 667.969,41	292	518.017,87 667.961,869	7.552
294	518.018,739 667.942,482	295	518.019,328 667.927,518	14.976
297	518.019,785 667.921,533	298	518.021,374 667.909,714	11.925
300	518.023,603 667.891,809	301	518.023,78 667.885,84	5.972
303	518.023,008 667.861,88	304	518.022,59 667.849,896	11.991
306	518.021,477 667.838,039	307	518.020,638 667.832,061	6.037
309	518.016,845 667.814,644	310	518.015,241 667.808,844	6.018

Document care conține date cu caracter personal, protejat de prevederile Regulamentului (UE) nr. 679/2016 și Legii 190/2018

Punct început	X / Y	Punct sfârşit	X / Y	Lungime segment
310	518.015,241 667.808,844	311	518.010,209 667.791,688	17.879
313	518.002,597 667.762,886	314	517.999,917 667.751,32	11.872
316	517.991,47 667.719,577	317	517.989,255 667.710,88	8.975
319	517.984,835 667.690,304	320	517.980,818 667.669,723	20.969
322	517.975,167 667.640,341	323	517.969,996 667.613,919	26.923
325	517.962,164 667.578,862	326	517.958,785 667.564,242	15.005
328	517.953,041 667.534,863	329	517.952,445 667.528,872	6.021
331	517.953,701 667.493,015	332	517.955,03 667.487,141	6.022
334	517.960,149 667.476,171	335	517.963,486 667.471,184	6.0
337	517.973,508 667.459,832	338	517.979,782 667.453,364	9.011
340	517.990,742 667.443,08	341	517.998,067 667.437,812	9.023
343	518.015,744 667.426,326	344	518.026,535 667.421,107	11.987
346	518.046,257 667.412,499	347	518.052,342 667.409,505	6.782
349	518.056,903 667.405,31	350	518.056,876 667.403,71	1.6
352	518.063,387 667.398,761	353	518.064,091 667.399,71	1.182
355	518.068,286 667.399,296	356	518.071,44 667.403,638	5.367
358	518.080,186 667.415,677	359	518.075,505 667.418,125	5.282
361	518.072,031 667.420,418	362	518.068,059 667.418,075	4.612
364	518.061,409 667.417,567	365	518.049,317 667.421,349	12.67
367	518.014,377 667.436,031	368	517.997,192 667.447,622	20.729
370	517.986,012 667.457,994	371	517.978,573 667.469,462	13.669
373	517.969,741 667.481,31	374	517.968,265 667.483,29	2.47
376	517.960,731 667.503,216	377	517.960,001 667.511,549	8.365
379	517.961,084 667.537,477	380	517.962,872 667.545,275	8.0
382	517.965,52 667.556,819	383	517.968,152 667.568,609	12.08
385	517.972,563 667.588,275	386	517.974,053 667.596,386	8.247
388	517.980,806 667.635,908	389	517.982,829 667.647,782	12.045
391	517.984,223 667.663,565	392	517.986,194 667.675,969	12.56

Punct început	X / Y	Punct sfârşit	X / Y	Lungime segment
311	518.010,209 667.791,688	312	518.005,456 667.774,45	17.881
314	517.999,917 667.751,32	315	517.996,239 667.736,86	14.92
317	517.989,255 667.710,88	318	517.986,618 667.699,108	12.064
320	517.980,818 667.669,723	321	517.977,458 667.652,07	17.97
323	517.969,996 667.613,919	324	517.966,778 667.599,309	14.96
326	517.958,785 667.564,242	327	517.953,912 667.540,8	23.943
329	517.952,445 667.528,872	330	517.953,19 667.498,967	29.914
332	517.955,03 667.487,141	333	517.957,115 667.481,47	6.042
335	517.963,486 667.471,184	336	517.967,089 667.466,432	5.963
338	517.979,782 667.453,364	339	517.986,157 667.446,975	9.026
341	517.998,067 667.437,812	342	518.005,6 667.432,867	9.011
344	518.026,535 667.421,107	345	518.036,821 667.416,241	11.379
347	518.052,342 667.409,505	348	518.055,652 667.407,158	4.058
350	518.056,876 667.403,71	351	518.056,89 667.402,601	1.109
353	518.064,091 667.399,71	354	518.065,85 667.400,061	1.794
356	518.071,44 667.403,638	357	518.080,184 667.415,675	14.878
359	518.075,505 667.418,125	360	518.073,927 667.419,172	1.894
362	518.068,059 667.418,075	363	518.064,062 667.417,178	4.096
365	518.049,317 667.421,349	366	518.029,369 667.427,714	20.939
368	517.997,192 667.447,622	369	517.993,253 667.450,961	5.164
371	517.978,573 667.469,462	372	517.974,309 667.475,182	7.134
374	517.968,265 667.483,29	375	517.963,961 667.491,174	8.982
377	517.960,001 667.511,549	378	517.959,607 667.524,545	13.002
380	517.962,872 667.545,275	381	517.963,8 667.549,321	4.151
383	517.968,152 667.568,609	384	517.969,992 667.576,49	8.093
386	517.974,053 667.596,386	387	517.977,744 667.616,149	20.105
389	517.982,829 667.647,782	390	517.983,014 667.653,924	6.145
392	517.986,194 667.675,969	1	517.989,035 667.691,398	15.688

Punct început	X / Y	Punct sfârşit	X / Y	Lungime segment
312	518.005,456 667.774,45	313	518.002,597 667.762,886	11.912
315	517.996,239 667.736,86	316	517.991,47 667.719,577	17.929
318	517.986,618 667.699,108	319	517.984,835 667.690,304	8.983
321	517.977,458 667.652,07	322	517.975,167 667.640,341	11.951
324	517.966,778 667.599,309	325	517.962,164 667.578,862	20.961
327	517.953,912 667.540,8	328	517.953,041 667.534,863	6.001
330	517.953,19 667.498,967	331	517.953,701 667.493,015	5.974
333	517.957,115 667.481,47	334	517.960,149 667.476,171	6.106
336	517.967,089 667.466,432	337	517.973,508 667.459,832	9.207
339	517.986,157 667.446,975	340	517.990,742 667.443,08	6.016
342	518.005,6 667.432,867	343	518.015,744 667.426,326	12.07
345	518.036,821 667.416,241	346	518.046,257 667.412,499	10.151
348	518.055,652 667.407,158	349	518.056,903 667.405,31	2.232
351	518.056,89 667.402,601	352	518.063,387 667.398,761	7.547
354	518.065,85 667.400,061	355	518.068,286 667.399,296	2.553
357	518.080,184 667.415,675	358	518.080,186 667.415,677	0.003
360	518.073,927 667.419,172	361	518.072,031 667.420,418	2.269
363	518.064,062 667.417,178	364	518.061,409 667.417,567	2.681
366	518.029,369 667.427,714	367	518.014,377 667.436,031	17.144
369	517.993,253 667.450,961	370	517.986,012 667.457,994	10.094
372	517.974,309 667.475,182	373	517.969,741 667.481,31	7.643
375	517.963,961 667.491,174	376	517.960,731 667.503,216	12.468
378	517.959,607 667.524,545	379	517.961,084 667.537,477	13.016
381	517.963,8 667.549,321	382	517.965,52 667.556,819	7.693
384	517.969,992 667.576,49	385	517.972,563 667.588,275	12.062
387	517.977,744 667.616,149	388	517.980,806 667.635,908	19.995
390	517.983,014 667.653,924	391	517.984,223 667.663,565	9.717

**** Lungimile segmentelor sunt determinate în planul de proiecţie Stereo 70 şi sunt rotunjite la 1 milimetru.**
***** Distanţa dintre puncte este formată din segmente cumulate ce sunt mai mici decât valoarea 1 milimetru.**

Document care conține date cu caracter personal, protejat de prevederile Regulamentului (UE) nr. 679/2016 și Legii 190/2018

DATE DESPRE IMOBILUL NR. 532

Oficiul de Cadastru şi Publicitate Imobiliară SUCEAVA
Biroul de Cadastru şi Publicitate Imobiliară Vatra Dornei

A. Partea I. Descrierea imobilului

TEREN Intravilan

Adresa: Loc. Botos, Jud. Suceava

Nr. Crt	Nr cadastral Nr. topografic	Suprafaţa* (mp)	Observaţii / Referinţe
A1		3.100	Sector cadastral:11 Teren imprejmuit; parte din pf 1031/1

Construcţii

Crt	Nr cadastral Nr. topografic	Adresa	Observaţii / Referinţe
A1.1		Loc. Botos, Jud. Suceava	Nr. niveluri:1; S. construita la sol:18 mp; fanar

B. Partea II. Proprietari şi acte

Inscrieri privitoare la dreptul de proprietate şi alte drepturi reale		Referinţe
532 / 02/06/2025		
Act Normativ nr. 7, din 13/03/1996 emis de Parlamentul României;		
B1	Inscrierea posesiei, drept de PROPRIETATE, dobandit prin Constituire, cota actuala 1/1	A1
	1) **NEIDENTIFICAT NEIDENTIFICAT**	
Act Administrativ nr. 528, din 30/01/2025 emis de Primaria Comunei Ciocanesti;		
B2	Se noteaza posesia faptica in favoarea lui	A1
	1) **PROTIUC FLORIN**	
Act Administrativ nr. 1820, din 26/05/2025 emis de Primaria Comunei Ciocanesti;		
B3	Intabulare, drept de PROPRIETATE, dobandit prin Construire, cota actuala 1/1	A1.1
	1) **PROTIUC FLORIN**	

C. Partea III. SARCINI .

Inscrieri privind dezmembramintele dreptului de proprietate, drepturi reale de garanţie şi sarcini	Referinţe
NU SUNT	

Document care conține date cu caracter personal, protejat de prevederile Regulamentului (UE) nr. 679/2016 și Legii 190/2018

Anexa Nr. 1 La Partea I

Teren

Nr cadastral	Suprafaţa (mp)*	Observaţii / Referinţe
	3.100	parte din pf 1031/1

* Suprafaţa este determinată in planul de proiecţie Stereo 70.

DETALII LINIARE IMOBIL

Date referitoare la teren

Crt	Categorie folosință	Intra vilan	Suprafaţa (mp)	Tarla	Parcelă	Nr. topo	Observaţii / Referinţe
1	curti constructii	DA	762	-	-	-	
2	faneata	DA	2.338	-	-	-	

Date referitoare la construcţii

Crt	Număr	Destinaţie construcţie	Supraf. (mp)	Situaţie juridică	Observaţii / Referinţe
A1.1		constructii anexa	18	Cu acte	Nr. niveluri:1; S. construita la sol:18 mp; fanar

Lungime Segmente
1) Valorile lungimilor segmentelor sunt obţinute din proiecţie în plan.

Punct început	X / Y	Punct sfârşit	X / Y	Lungime segment (** (m)
1	517.575,234 668.583,367	2	517.563,056 668.560,269	26.112
2	517.563,056 668.560,269	3	517.586,11 668.566,495	23.88
3	517.586,11 668.566,495	4	517.590,24 668.567,611	4.278

Document care conține date cu caracter personal, protejat de prevederile Regulamentului (UE) nr. 679/2016 și Legii 190/2018

Punct început	X / Y	Punct sfârşit	X / Y	Lungime segment (** (m)
4	517.590,24 668.567,611	5	517.614,569 668.574,26	25.221
5	517.614,569 668.574,26	6	517.616,848 668.586,291	12.245
6	517.616,848 668.586,291	7	517.619,098 668.603,945	17.797
7	517.619,098 668.603,945	8	517.621,022 668.618,957	15.135
8	517.621,022 668.618,957	9	517.624,362 668.637,414	18.757
9	517.624,362 668.637,414	10	517.624,552 668.640,746	3.337
10	517.624,552 668.640,746	11	517.625,379 668.648,515	7.813
11	517.625,379 668.648,515	12	517.625,506 668.659,66	11.146
12	517.625,506 668.659,66	13	517.623,94 668.670,219	10.674
13	517.623,94 668.670,219	14	517.617,315 668.673,214	7.271
14	517.617,315 668.673,214	15	517.612,256 668.673,722	5.084
15	517.612,256 668.673,722	16	517.613,564 668.667,864	6.002
16	517.613,564 668.667,864	17	517.601,449 668.639,816	30.553
17	517.601,449 668.639,816	18	517.588,428 668.616,02	27.126
18	517.588,428 668.616,02	1	517.575,234 668.583,367	35.218

** Lungimile segmentelor sunt determinate în planul de proiecţie Stereo 70 şi sunt rotunjite la 1 milimetru.
*** Distanţa dintre puncte este formată din segmente cumulate ce sunt mai mici decât valoarea 1 milimetru.

Document care conține date cu caracter personal, protejat de prevederile Regulamentului (UE) nr. 679/2016 și Legii 190/2018

DATE DESPRE IMOBILUL NR. 533

Oficiul de Cadastru şi Publicitate Imobiliară SUCEAVA
Biroul de Cadastru şi Publicitate Imobiliară Vatra Dornei

A. Partea I. Descrierea imobilului

TEREN Intravilan

Adresa: Loc. Botos, Jud. Suceava

Nr. Crt	Nr cadastral Nr. topografic	Suprafaţa* (mp)	Observaţii / Referinţe
A1		Din acte: 12.053 Masurata: 6.700	Sector cadastral:11 Teren imprejmuit; parte din CF 30007 si 30006; diferenta de suprafata nu s-a regasit la masuratori

Construcţii

Crt	Nr cadastral Nr. topografic	Adresa	Observaţii / Referinţe
A1.1		Loc. Botos, Jud. Suceava	Nr. niveluri:1; S. construita la sol:18 mp; fanar

B. Partea II. Proprietari şi acte

Inscrieri privitoare la dreptul de proprietate şi alte drepturi reale		Referinţe
533 / 12/06/2025		
Hotarare Judecatoreasca nr. 1346, din 08/11/2011 emis de Judecatoria Vatra Dornei;		
B1	Intabulare, drept de PROPRIETATE, dobandit prin Hotarare Judecatoreasca, cota actuala 1/1	A1
	1) **UJICA CONSTANTIN**	
Act Administrativ nr. 1820, din 26/05/2025 emis de Primaria Comunei Ciocanesti;		
B2	Intabulare, drept de PROPRIETATE, dobandit prin Construire, cota actuala 1/1	A1.1
	1) **UJICA CONSTANTIN**	

C. Partea III. SARCINI .

Inscrieri privind dezmembramintele dreptului de proprietate, drepturi reale de garanţie şi sarcini	Referinţe
NU SUNT	

Document care conține date cu caracter personal, protejat de prevederile Regulamentului (UE) nr. 679/2016 și Legii 190/2018

Anexa Nr. 1 La Partea I

Teren

Nr cadastral	Suprafaţa (mp)*	Observaţii / Referinţe
	Din acte: 12.053 Masurata: 6.700	parte din CF 30007 si 30006; diferenta de suprafata nu s-a regasit la masuratori

* Suprafaţa este determinată in planul de proiecţie Stereo 70.

DETALII LINIARE IMOBIL

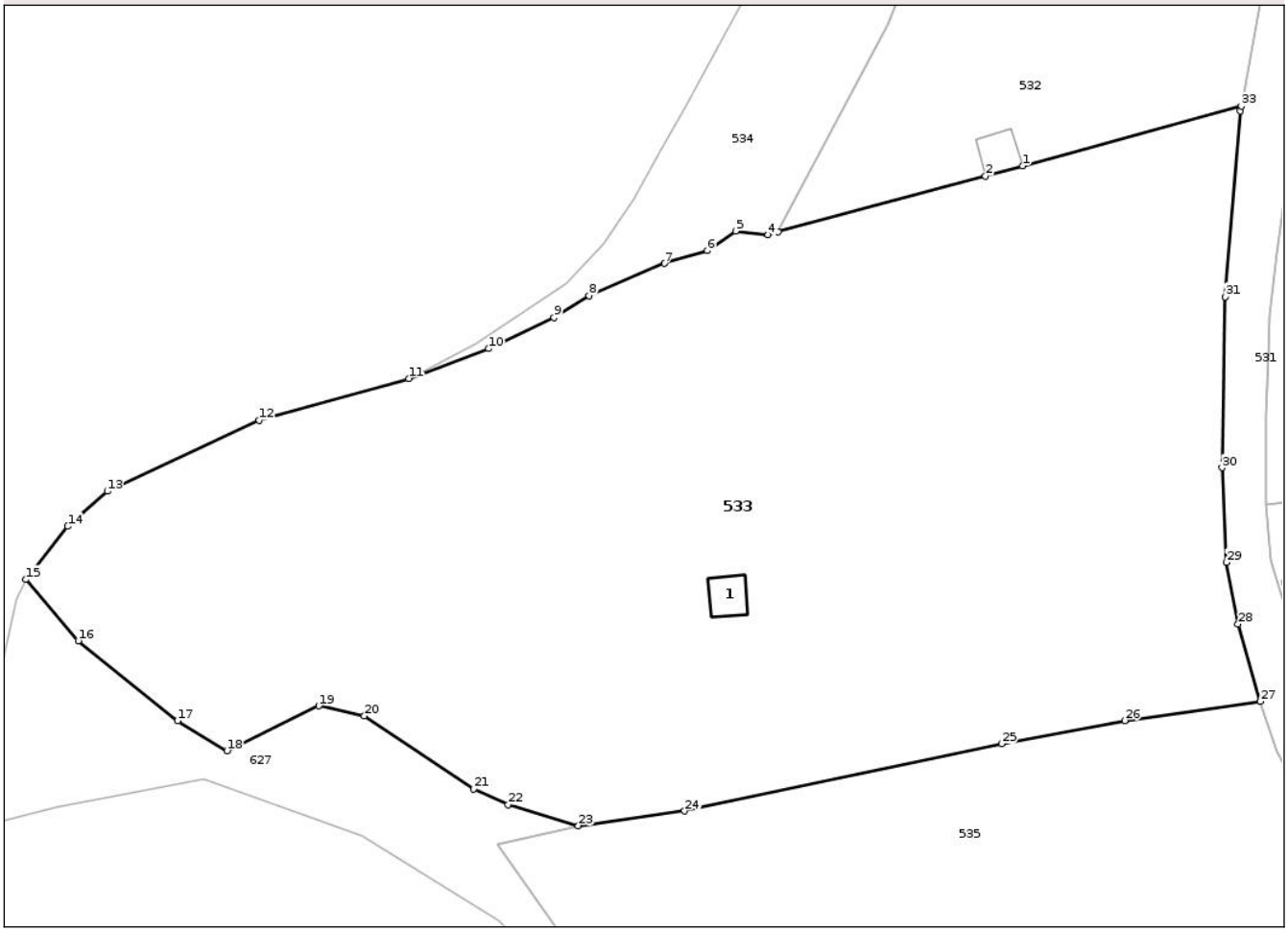

Date referitoare la teren

Crt	Categorie folosință	Intra vilan	Suprafaţa (mp)	Tarla	Parcelă	Nr. topo	Observaţii / Referinţe
1	faneata	DA	6.700	-	-	-	

Date referitoare la construcţii

Crt	Număr	Destinaţie construcţie	Supraf. (mp)	Situaţie juridică	Observaţii / Referinţe
A1.1		constructii anexa	18	Cu acte	Nr. niveluri:1; S. construita la sol:18 mp; fanar

Lungime Segmente
1) Valorile lungimilor segmentelor sunt obţinute din proiecţie în plan.

Punct început	X / Y	Punct sfârşit	X / Y	Lungime segment (** (m)
1	517.590,24 668.567,611	2	517.586,11 668.566,495	4.278
3	517.563,056 668.560,269	4	517.561,948 668.559,92	1.162
5	517.558,324 668.560,364	6	517.555,174 668.558,176	3.835
7	517.550,404 668.556,774	8	517.542,026 668.553,191	9.112

Punct început	X / Y	Punct sfârşit	X / Y	Lungime segment (** (m)
2	517.586,11 668.566,495	3	517.563,056 668.560,269	23.88
4	517.561,948 668.559,92	5	517.558,324 668.560,364	3.651
6	517.555,174 668.558,176	7	517.550,404 668.556,774	4.972
8	517.542,026 668.553,191	9	517.538,127 668.550,766	4.592

Document care conține date cu caracter personal, protejat de prevederile Regulamentului (UE) nr. 679/2016 și Legii 190/2018

Punct început	X / Y	Punct sfârşit	X / Y	Lungime segment (** (m)
9	517.538,127 668.550,766	10	517.530,858 668.547,292	8.056
11	517.521,984 668.543,975	12	517.505,352 668.539,321	17.271
13	517.488,467 668.531,418	14	517.484,034 668.527,518	5.904
15	517.479,392 668.521,611	16	517.485,237 668.514,81	8.968
17	517.496,262 668.505,896	18	517.501,769 668.502,565	6.436
19	517.511,982 668.507,56	20	517.517,04 668.506,437	5.181
21	517.529,198 668.498,296	22	517.533,031 668.496,59	4.196
23	517.540,834 668.494,219	24	517.552,666 668.495,855	11.945
25	517.587,913 668.503,336	26	517.601,65 668.505,933	13.98
27	517.616,684 668.508,05	28	517.614,221 668.516,652	8.948
29	517.612,936 668.523,516	30	517.612,43 668.534,056	10.552
31	517.612,808 668.553,058	32	517.614,466 668.573,716	20.724
33	517.614,569 668.574,26	1	517.590,24 668.567,611	25.221

Punct început	X / Y	Punct sfârşit	X / Y	Lungime segment (** (m)
10	517.530,858 668.547,292	11	517.521,984 668.543,975	9.474
12	517.505,352 668.539,321	13	517.488,467 668.531,418	18.643
14	517.484,034 668.527,518	15	517.479,392 668.521,611	7.513
16	517.485,237 668.514,81	17	517.496,262 668.505,896	14.178
18	517.501,769 668.502,565	19	517.511,982 668.507,56	11.369
20	517.517,04 668.506,437	21	517.529,198 668.498,296	14.632
22	517.533,031 668.496,59	23	517.540,834 668.494,219	8.155
24	517.552,666 668.495,855	25	517.587,913 668.503,336	36.032
26	517.601,65 668.505,933	27	517.616,684 668.508,05	15.182
28	517.614,221 668.516,652	29	517.612,936 668.523,516	6.983
30	517.612,43 668.534,056	31	517.612,808 668.553,058	19.006
32	517.614,466 668.573,716	33	517.614,569 668.574,26	0.554

** Lungimile segmentelor sunt determinate în planul de proiecţie Stereo 70 şi sunt rotunjite la 1 milimetru.
*** Distanţa dintre puncte este formată din segmente cumulate ce sunt mai mici decât valoarea 1 milimetru.

Document care conține date cu caracter personal, protejat de prevederile Regulamentului (UE) nr. 679/2016 și Legii 190/2018

DATE DESPRE IMOBILUL NR. 534

Oficiul de Cadastru şi Publicitate Imobiliară SUCEAVA
Biroul de Cadastru şi Publicitate Imobiliară Vatra Dornei

A. Partea I. Descrierea imobilului

TEREN Intravilan

Adresa: Loc. Botos, Jud. Suceava

Nr. Crt	Nr cadastral Nr. topografic	Suprafaţa* (mp)	Observaţii / Referinţe
A1		1.765	Sector cadastral:11 Teren imprejmuit; parte din pf 1015/2

B. Partea II. Proprietari şi acte

Inscrieri privitoare la dreptul de proprietate şi alte drepturi reale		Referinţe
534 / 03/06/2025		
Act Administrativ nr. 1820, din 26/05/2025 emis de Primaria Comunei Ciocanesti;		
B1	Inscrierea provizorie, drept de PROPRIETATE, dobandit prin Lege, cota actuala 1/1	A1
	1) **NEIDENTIFICAT NEIDENTIFICAT**	
534 / 06/06/2025		
Act Normativ nr. 7, din 14/03/1996 emis de Parlamentul României;		
B2	Se noteaza mentiunea, rezerva comisiei locale de fond funciar	A1

C. Partea III. SARCINI .

Inscrieri privind dezmembramintele dreptului de proprietate, drepturi reale de garanţie şi sarcini	Referinţe
NU SUNT	

Document care conține date cu caracter personal, protejat de prevederile Regulamentului (UE) nr. 679/2016 și Legii 190/2018

Anexa Nr. 1 La Partea I

Teren

Nr cadastral	Suprafaţa (mp)*	Observaţii / Referinţe
	1.765	parte din pf 1015/2

* Suprafaţa este determinată in planul de proiecţie Stereo 70.

DETALII LINIARE IMOBIL

Date referitoare la teren

Crt	Categorie folosință	Intra vilan	Suprafaţa (mp)	Tarla	Parcelă	Nr. topo	Observaţii / Referinţe
1	ape curgatoare	DA	1.765	-	-	-	

Lungime Segmente

1) Valorile lungimilor segmentelor sunt obţinute din proiecţie în plan.

Punct început	X / Y	Punct sfârşit	X / Y	Lungime segment (** (m)
1	517.563,056 668.560,269	2	517.575,234 668.583,367	26.112
3	517.588,428 668.616,02	4	517.601,449 668.639,816	27.126
5	517.613,564 668.667,864	6	517.612,256 668.673,722	6.002
7	517.609,089 668.672,05	8	517.605,415 668.666,819	6.392
9	517.602,907 668.662,162	10	517.598,57 668.653,841	9.383

Punct început	X / Y	Punct sfârşit	X / Y	Lungime segment (** (m)
2	517.575,234 668.583,367	3	517.588,428 668.616,02	35.218
4	517.601,449 668.639,816	5	517.613,564 668.667,864	30.553
6	517.612,256 668.673,722	7	517.609,089 668.672,05	3.581
8	517.605,415 668.666,819	9	517.602,907 668.662,162	5.289
10	517.598,57 668.653,841	11	517.588,831 668.643,274	14.37

Document care conține date cu caracter personal, protejat de prevederile Regulamentului (UE) nr. 679/2016 și Legii 190/2018

Punct început	X / Y	Punct sfârşit	X / Y	Lungime segment (** (m)
11	517.588,831 668.643,274	12	517.588,683 668.643,113	0.219
13	517.584,11 668.638,181	14	517.579,083 668.631,408	8.435
15	517.575,027 668.623,359	16	517.572,572 668.617,937	5.952
17	517.570,423 668.612,31	18	517.566,342 668.601,057	11.97
19	517.563,998 668.595,578	20	517.558,579 668.584,877	11.995
21	517.552,62 668.574,032	22	517.550,03 668.569,319	5.378
23	517.547,045 668.563,886	24	517.543,628 668.558,924	6.025
25	517.539,5 668.554,506	26	517.529,411 668.547,854	12.085
27	517.521,984 668.543,975	28	517.530,858 668.547,292	9.474
29	517.538,127 668.550,766	30	517.542,026 668.553,191	4.592
31	517.550,404 668.556,774	32	517.555,174 668.558,176	4.972
33	517.558,324 668.560,364	34	517.561,948 668.559,92	3.651

Punct început	X / Y	Punct sfârşit	X / Y	Lungime segment (** (m)
12	517.588,683 668.643,113	13	517.584,11 668.638,181	6.726
14	517.579,083 668.631,408	15	517.575,027 668.623,359	9.013
16	517.572,572 668.617,937	17	517.570,423 668.612,31	6.023
18	517.566,342 668.601,057	19	517.563,998 668.595,578	5.959
20	517.558,579 668.584,877	21	517.552,62 668.574,032	12.374
22	517.550,03 668.569,319	23	517.547,045 668.563,886	6.199
24	517.543,628 668.558,924	25	517.539,5 668.554,506	6.046
26	517.529,411 668.547,854	27	517.521,984 668.543,975	8.379
28	517.530,858 668.547,292	29	517.538,127 668.550,766	8.056
30	517.542,026 668.553,191	31	517.550,404 668.556,774	9.112
32	517.555,174 668.558,176	33	517.558,324 668.560,364	3.835
34	517.561,948 668.559,92	1	517.563,056 668.560,269	1.162

**** Lungimile segmentelor sunt determinate în planul de proiecţie Stereo 70 şi sunt rotunjite la 1 milimetru.**
***** Distanţa dintre puncte este formată din segmente cumulate ce sunt mai mici decât valoarea 1 milimetru.**

Document care conține date cu caracter personal, protejat de prevederile Regulamentului (UE) nr. 679/2016 și Legii 190/2018

DATE DESPRE IMOBILUL NR. 535

Oficiul de Cadastru şi Publicitate Imobiliară SUCEAVA
Biroul de Cadastru şi Publicitate Imobiliară Vatra Dornei

A. Partea I. Descrierea imobilului

TEREN Intravilan

Adresa: Loc. Botos, Jud. Suceava

Nr. Crt	Nr cadastral Nr. topografic	Suprafaţa* (mp)	Observaţii / Referinţe
A1	31783	9.697	Sector cadastral:11 Teren imprejmuit; parte din pf 1013/1, 1016/2, 1014, 1015

B. Partea II. Proprietari şi acte

Inscrieri privitoare la dreptul de proprietate şi alte drepturi reale		Referinţe
1574 / 03/02/2021		
Act Notarial nr. 139, din 02/02/2021 emis de REY OLTICA-VERONICA;		
B2	Intabulare, drept de PROPRIETATE, bun comun în devălmășie, dobandit prin Conventie, cota actuala 1/1, cota initiala 1/1	A1
	1) **LEHACI CONSTANTIN** 2) **LEHACI IULIANA**	

C. Partea III. SARCINI .

Inscrieri privind dezmembramintele dreptului de proprietate, drepturi reale de garanţie şi sarcini	Referinţe
NU SUNT	

Document care conține date cu caracter personal, protejat de prevederile Regulamentului (UE) nr. 679/2016 și Legii 190/2018

Anexa Nr. 1 La Partea I

Teren

Nr cadastral	Suprafaţa (mp)*	Observaţii / Referinţe
31783	9.697	parte din pf 1013/1, 1016/2, 1014, 1015

* Suprafaţa este determinată in planul de proiecţie Stereo 70.

DETALII LINIARE IMOBIL

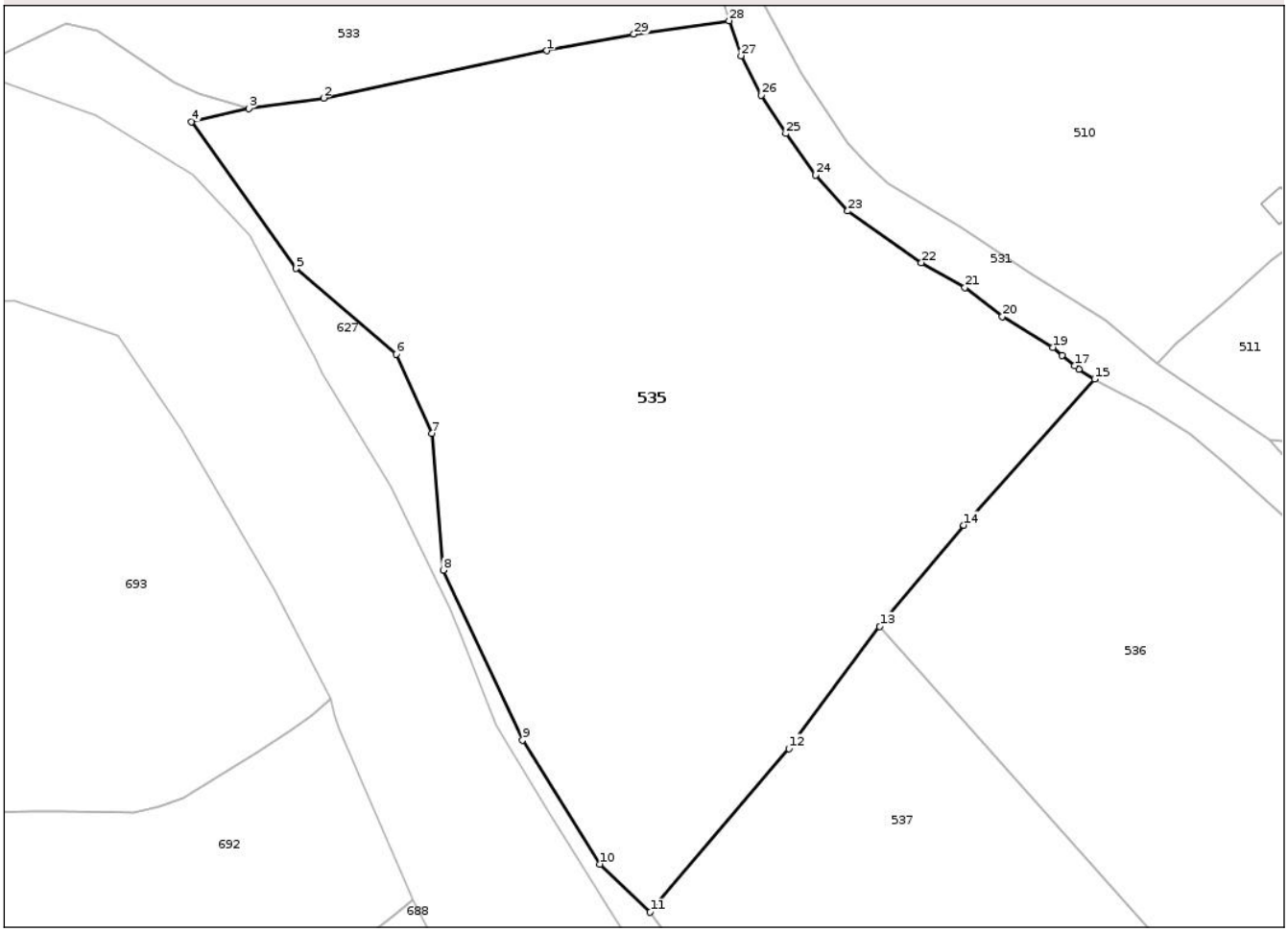

Date referitoare la teren

Crt	Categorie folosință	Intra vilan	Suprafaţa (mp)	Tarla	Parcelă	Nr. topo	Observaţii / Referinţe
1	faneata	DA	8.632	-	1F	-	Teren intravilan împrejmuit partial cu gard
2	pasune	DA	1.065	-	2P	-	

Lungime Segmente

1) Valorile lungimilor segmentelor sunt obţinute din proiecţie în plan.

Punct început	X / Y	Punct sfârşit	X / Y	Lungime segment (** (m)
1	517.587,913 668.503,336	2	517.552,666 668.495,855	36.032
3	517.540,834 668.494,219	4	517.531,857 668.492,147	9.213
5	517.548,304 668.468,983	6	517.564,133 668.455,483	20.804
7	517.569,81 668.442,965	8	517.571,556 668.421,422	21.614

Punct început	X / Y	Punct sfârşit	X / Y	Lungime segment (** (m)
2	517.552,666 668.495,855	3	517.540,834 668.494,219	11.945
4	517.531,857 668.492,147	5	517.548,304 668.468,983	28.409
6	517.564,133 668.455,483	7	517.569,81 668.442,965	13.745
8	517.571,556 668.421,422	9	517.584,074 668.394,64	29.563

Document care conține date cu caracter personal, protejat de prevederile Regulamentului (UE) nr. 679/2016 și Legii 190/2018

Punct început	X / Y	Punct sfârşit	X / Y	Lungime segment (** (m)
9	517.584,074 668.394,64	10	517.596,26 668.375,065	23.058
11	517.604,229 668.367,483	12	517.626,09 668.393,293	33.824
13	517.640,452 668.412,544	14	517.653,737 668.428,509	20.77
15	517.674,349 668.451,533	16	517.671,884 668.453,093	2.917
17	517.671,225 668.453,644	18	517.669,239 668.455,303	2.588
19	517.667,766 668.456,534	20	517.659,807 668.461,425	9.342
21	517.653,896 668.465,971	22	517.647,053 668.469,912	7.897
23	517.635,424 668.478,046	24	517.630,351 668.483,722	7.613
25	517.625,621 668.490,241	26	517.621,781 668.496,278	7.155
27	517.618,578 668.502,544	28	517.616,684 668.508,05	5.823
29	517.601,65 668.505,933	1	517.587,913 668.503,336	13.98

Punct început	X / Y	Punct sfârşit	X / Y	Lungime segment (** (m)
10	517.596,26 668.375,065	11	517.604,229 668.367,483	11.0
12	517.626,09 668.393,293	13	517.640,452 668.412,544	24.018
14	517.653,737 668.428,509	15	517.674,349 668.451,533	30.902
16	517.671,884 668.453,093	17	517.671,225 668.453,644	0.859
18	517.669,239 668.455,303	19	517.667,766 668.456,534	1.92
20	517.659,807 668.461,425	21	517.653,896 668.465,971	7.457
22	517.647,053 668.469,912	23	517.635,424 668.478,046	14.191
24	517.630,351 668.483,722	25	517.625,621 668.490,241	8.054
26	517.621,781 668.496,278	27	517.618,578 668.502,544	7.037
28	517.616,684 668.508,05	29	517.601,65 668.505,933	15.182

** Lungimile segmentelor sunt determinate în planul de proiecţie Stereo 70 şi sunt rotunjite la 1 milimetru.
*** Distanţa dintre puncte este formată din segmente cumulate ce sunt mai mici decât valoarea 1 milimetru.

Document care conține date cu caracter personal, protejat de prevederile Regulamentului (UE) nr. 679/2016 și Legii 190/2018

DATE DESPRE IMOBILUL NR. 536

Oficiul de Cadastru şi Publicitate Imobiliară SUCEAVA
Biroul de Cadastru şi Publicitate Imobiliară Vatra Dornei

A. Partea I. Descrierea imobilului

TEREN Intravilan

Adresa: Loc. Botos, Jud. Suceava

Nr. Crt	Nr cadastral Nr. topografic	Suprafaţa* (mp)	Observaţii / Referinţe
A1		6.000	Sector cadastral:11 Teren neimprejmuit; parte din pf 1016/5, 1016/7, 1014

B. Partea II. Proprietari şi acte

Inscrieri privitoare la dreptul de proprietate şi alte drepturi reale		Referinţe
536 / 03/06/2025		
Act Notarial nr. 1108, din 07/05/2014 emis de NP Vasilut Niculina;		
B1	Intabulare, drept de PROPRIETATE, dobandit prin Iesire Din Indiviziune, cota actuala 1/1	A1
	1) **CIOCAN MARIA**	

C. Partea III. SARCINI .

Inscrieri privind dezmembramintele dreptului de proprietate, drepturi reale de garanţie şi sarcini	Referinţe
NU SUNT	

Document care conține date cu caracter personal, protejat de prevederile Regulamentului (UE) nr. 679/2016 și Legii 190/2018

Anexa Nr. 1 La Partea I

Teren

Nr cadastral	Suprafaţa (mp)*	Observaţii / Referinţe
	6.000	parte din pf 1016/5, 1016/7, 1014

* Suprafaţa este determinată in planul de proiecţie Stereo 70.

DETALII LINIARE IMOBIL

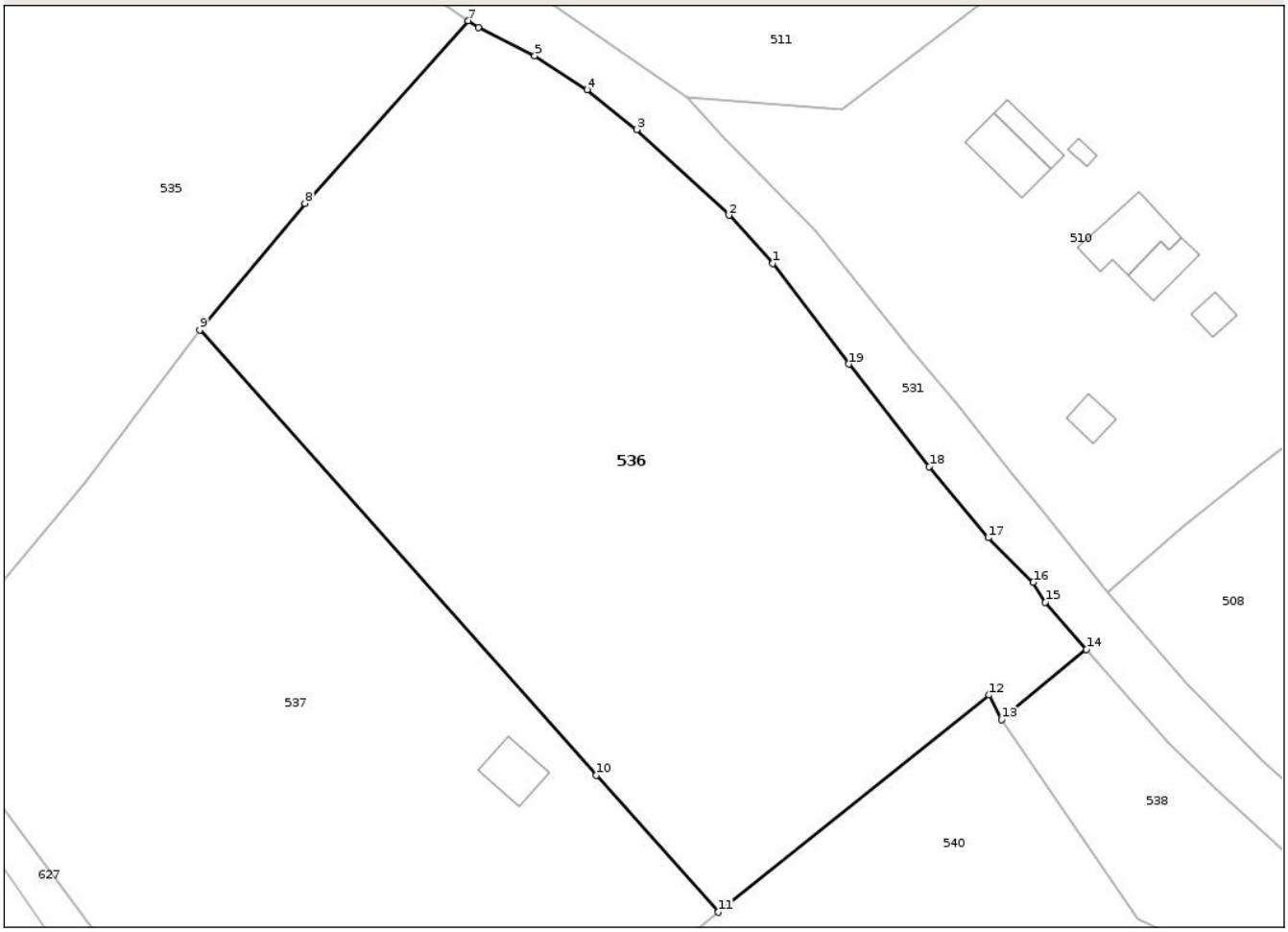

Date referitoare la teren

Crt	Categorie folosință	Intra vilan	Suprafaţa (mp)	Tarla	Parcelă	Nr. topo	Observaţii / Referinţe
1	faneata	DA	5.036	-	-	-	
2	neproductiv	DA	964	-	-	-	

Lungime Segmente

1) Valorile lungimilor segmentelor sunt obţinute din proiecţie în plan.

Punct început	X / Y	Punct sfârşit	X / Y	Lungime segment (** (m)
1	517.712,794 668.420,949	2	517.707,256 668.427,013	8.212
2	517.707,256 668.427,013	3	517.695,591 668.437,797	15.886
3	517.695,591 668.437,797	4	517.689,362 668.442,828	8.007
4	517.689,362 668.442,828	5	517.682,754 668.447,11	7.874

Document care conține date cu caracter personal, protejat de prevederile Regulamentului (UE) nr. 679/2016 și Legii 190/2018

Punct început	X / Y	Punct sfârşit	X / Y	Lungime segment (** (m)
5	517.682,754 668.447,11	6	517.675,678 668.450,693	7.931
6	517.675,678 668.450,693	7	517.674,349 668.451,533	1.572
7	517.674,349 668.451,533	8	517.653,737 668.428,509	30.902
8	517.653,737 668.428,509	9	517.640,452 668.412,544	20.77
9	517.640,452 668.412,544	10	517.690,527 668.356,395	75.234
10	517.690,527 668.356,395	11	517.705,913 668.339,143	23.116
11	517.705,913 668.339,143	12	517.740,102 668.366,524	43.802
12	517.740,102 668.366,524	13	517.741,659 668.363,422	3.471
13	517.741,659 668.363,422	14	517.752,386 668.372,272	13.907
14	517.752,386 668.372,272	15	517.747,179 668.378,198	7.889
15	517.747,179 668.378,198	16	517.745,666 668.380,72	2.941
16	517.745,666 668.380,72	17	517.740,0 668.386,338	7.979
17	517.740,0 668.386,338	18	517.732,544 668.395,331	11.682
18	517.732,544 668.395,331	19	517.722,358 668.408,248	16.45
19	517.722,358 668.408,248	1	517.712,794 668.420,949	15.899

** Lungimile segmentelor sunt determinate în planul de proiecţie Stereo 70 şi sunt rotunjite la 1 milimetru.
*** Distanţa dintre puncte este formată din segmente cumulate ce sunt mai mici decât valoarea 1 milimetru.

Document care conține date cu caracter personal, protejat de prevederile Regulamentului (UE) nr. 679/2016 și Legii 190/2018

DATE DESPRE IMOBILUL NR. 537

Oficiul de Cadastru şi Publicitate Imobiliară SUCEAVA
Biroul de Cadastru şi Publicitate Imobiliară Vatra Dornei

A. Partea I. Descrierea imobilului

TEREN Intravilan

Adresa: Loc. Botos, Jud. Suceava

Nr. Crt	Nr cadastral Nr. topografic	Suprafaţa* (mp)	Observaţii / Referinţe
A1		5.766	Sector cadastral:11 Teren imprejmuit; parte din pf 1015

Construcţii

Crt	Nr cadastral Nr. topografic	Adresa	Observaţii / Referinţe
A1.1		Loc. Botos, Jud. Suceava	Nr. niveluri:1; S. construita la sol:40 mp; anexa

B. Partea II. Proprietari şi acte

Inscrieri privitoare la dreptul de proprietate şi alte drepturi reale		Referinţe
537 / 03/06/2025		
Act Normativ nr. 7, din 13/03/1996 emis de Parlamentul României;		
B1	Inscrierea posesiei, drept de PROPRIETATE, dobandit prin Constituire, cota actuala 1/1	A1
	1) **NEIDENTIFICAT NEIDENTIFICAT**	
Act Administrativ nr. 529, din 30/01/2025 emis de Primaria Comunei Ciocanesti;		
B2	Se noteaza posesia faptica in favoarea lui	A1
	1) **CIOCAN MARIA**	
Act Administrativ nr. 1820, din 26/05/2025 emis de Primaria Comunei Ciocanesti;		
B3	Intabulare, drept de PROPRIETATE, dobandit prin Construire, cota actuala 1/1	A1.1
	1) **CIOCAN MARIA**	

C. Partea III. SARCINI .

Inscrieri privind dezmembramintele dreptului de proprietate, drepturi reale de garanţie şi sarcini	Referinţe
NU SUNT	

Document care conține date cu caracter personal, protejat de prevederile Regulamentului (UE) nr. 679/2016 și Legii 190/2018

Anexa Nr. 1 La Partea I

Teren

Nr cadastral	Suprafaţa (mp)*	Observaţii / Referinţe
	5.766	parte din pf 1015

* Suprafaţa este determinată in planul de proiecţie Stereo 70.

DETALII LINIARE IMOBIL

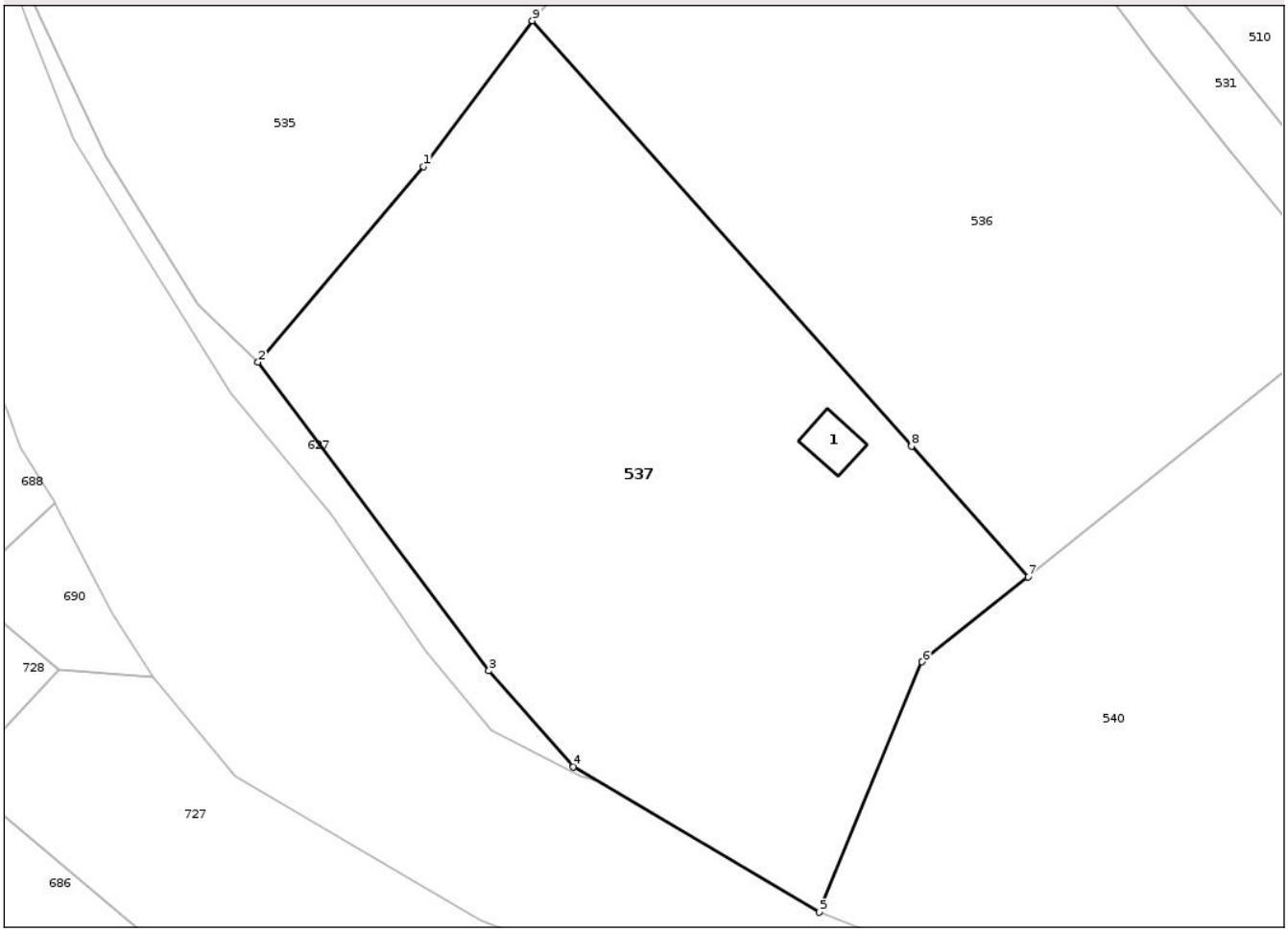

Date referitoare la teren

Crt	Categorie folosință	Intra vilan	Suprafaţa (mp)	Tarla	Parcelă	Nr. topo	Observaţii / Referinţe
1	faneata	DA	3.746	-	-	-	
2	neproductiv	DA	2.020	-	-	-	

Date referitoare la construcţii

Crt	Număr	Destinaţie construcţie	Supraf. (mp)	Situaţie juridică	Observaţii / Referinţe
A1.1		constructii anexa	40	Cu acte	Nr. niveluri:1; S. construita la sol:40 mp; anexa

Lungime Segmente
1) Valorile lungimilor segmentelor sunt obţinute din proiecţie în plan.

Punct început	X / Y	Punct sfârşit	X / Y	Lungime segment (** (m)
1	517.626,09 668.393,293	2	517.604,229 668.367,483	33.824
2	517.604,229 668.367,483	3	517.634,697 668.326,768	50.853
3	517.634,697 668.326,768	4	517.645,876 668.314,105	16.891

Document care conține date cu caracter personal, protejat de prevederile Regulamentului (UE) nr. 679/2016 și Legii 190/2018

Punct început	X / Y	Punct sfârşit	X / Y	Lungime segment (** (m)
4	517.645,876 668.314,105	5	517.678,374 668.294,909	37.744
5	517.678,374 668.294,909	6	517.691,93 668.327,944	35.708
6	517.691,93 668.327,944	7	517.705,913 668.339,143	17.915
7	517.705,913 668.339,143	8	517.690,527 668.356,395	23.116
8	517.690,527 668.356,395	9	517.640,452 668.412,544	75.234
9	517.640,452 668.412,544	1	517.626,09 668.393,293	24.018

** Lungimile segmentelor sunt determinate în planul de proiecţie Stereo 70 şi sunt rotunjite la 1 milimetru.
*** Distanţa dintre puncte este formată din segmente cumulate ce sunt mai mici decât valoarea 1 milimetru.

Document care conține date cu caracter personal, protejat de prevederile Regulamentului (UE) nr. 679/2016 și Legii 190/2018

DATE DESPRE IMOBILUL NR. 538

Oficiul de Cadastru şi Publicitate Imobiliară SUCEAVA
Biroul de Cadastru şi Publicitate Imobiliară Vatra Dornei

A. Partea I. Descrierea imobilului

TEREN Intravilan

Adresa: Loc. Botos, Jud. Suceava

Nr. Crt	Nr cadastral Nr. topografic	Suprafaţa* (mp)	Observaţii / Referinţe
A1		Din acte: 21.200 Masurata: 809	Sector cadastral:11 Teren imprejmuit; parte din pf 1016/4; diferenta de suprafata se regaseste la ID 508; documentele originale se afla la ID 508

B. Partea II. Proprietari şi acte

Inscrieri privitoare la dreptul de proprietate şi alte drepturi reale		Referinţe
538 / 03/06/2025		
Act Notarial nr. 22, din 25/02/2011 emis de NP Rotaru Raul Gabriel;		
B1	Intabulare, drept de PROPRIETATE, dobandit prin Succesiune, cota actuala 1/1	A1
	1) **LUPESCU PETRU**	

C. Partea III. SARCINI .

Inscrieri privind dezmembramintele dreptului de proprietate, drepturi reale de garanţie şi sarcini	Referinţe
NU SUNT	

Document care conține date cu caracter personal, protejat de prevederile Regulamentului (UE) nr. 679/2016 și Legii 190/2018

Anexa Nr. 1 La Partea I

Teren

Nr cadastral	Suprafaţa (mp)*	Observaţii / Referinţe
	Din acte: 21.200 Masurata: 809	parte din pf 1016/4; diferenta de suprafata se regaseste la ID 508; documentele originale se afla la ID 508

* Suprafaţa este determinată in planul de proiecţie Stereo 70.

DETALII LINIARE IMOBIL

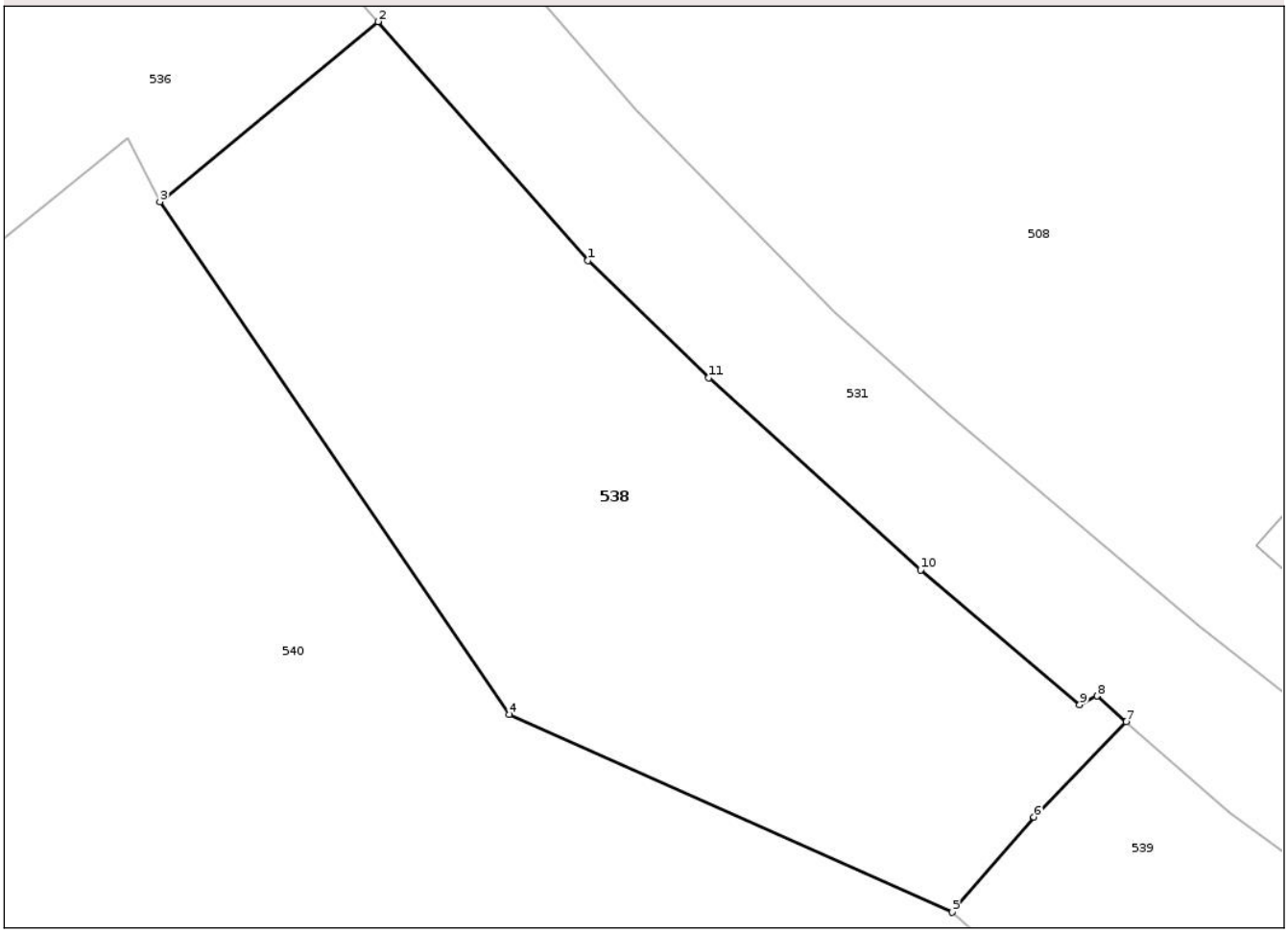

Date referitoare la teren

Crt	Categorie folosință	Intra vilan	Suprafaţa (mp)	Tarla	Parcelă	Nr. topo	Observaţii / Referinţe
1	arabil	DA	809	-	-	-	

Lungime Segmente
1) Valorile lungimilor segmentelor sunt obţinute din proiecţie în plan.

Punct început	X / Y	Punct sfârşit	X / Y	Lungime segment (** (m)
1	517.762,708 668.360,526	2	517.752,386 668.372,272	15.637
2	517.752,386 668.372,272	3	517.741,659 668.363,422	13.907
3	517.741,659 668.363,422	4	517.758,847 668.338,217	30.508
4	517.758,847 668.338,217	5	517.780,626 668.328,494	23.851
5	517.780,626 668.328,494	6	517.784,634 668.333,179	6.165

Document care conține date cu caracter personal, protejat de prevederile Regulamentului (UE) nr. 679/2016 și Legii 190/2018

Punct început	X / Y	Punct sfârşit	X / Y	Lungime segment (** (m)
6	517.784,634 668.333,179	7	517.789,18 668.337,857	6.523
7	517.789,18 668.337,857	8	517.787,744 668.339,122	1.914
8	517.787,744 668.339,122	9	517.786,884 668.338,698	0.959
9	517.786,884 668.338,698	10	517.779,056 668.345,315	10.25
10	517.779,056 668.345,315	11	517.768,654 668.354,767	14.055
11	517.768,654 668.354,767	1	517.762,708 668.360,526	8.278

** Lungimile segmentelor sunt determinate în planul de proiecţie Stereo 70 şi sunt rotunjite la 1 milimetru.
*** Distanţa dintre puncte este formată din segmente cumulate ce sunt mai mici decât valoarea 1 milimetru.

Document care conține date cu caracter personal, protejat de prevederile Regulamentului (UE) nr. 679/2016 și Legii 190/2018

DATE DESPRE IMOBILUL NR. 539

Oficiul de Cadastru şi Publicitate Imobiliară SUCEAVA
Biroul de Cadastru şi Publicitate Imobiliară Vatra Dornei

A. Partea I. Descrierea imobilului

TEREN Intravilan

Adresa: Loc. Botos, Str Orata - Botosel, Jud. Suceava

Nr. Crt	Nr cadastral Nr. topografic	Suprafaţa* (mp)	Observaţii / Referinţe
A1	32320	1.107	Sector cadastral:11 Teren imprejmuit; Imprejmuit cu gard; parte din pf 1016/1

Construcţii

Crt	Nr cadastral Nr. topografic	Adresa	Observaţii / Referinţe
A1.1		Loc. Botos, Str Orata - Botosel, Jud. Suceava	Nr. niveluri:1; S. construita la sol:20 mp; anexa
A1.2		Loc. Botos, Str Orata - Botosel, Jud. Suceava	Nr. niveluri:1; S. construita la sol:21 mp; anexa

B. Partea II. Proprietari şi acte

Inscrieri privitoare la dreptul de proprietate şi alte drepturi reale		Referinţe
539 / 03/06/2025		
Act Normativ nr. 7, din 13/03/1996 emis de Parlamentul României;		
B1	Inscrierea posesiei, drept de PROPRIETATE, dobandit prin Constituire, cota actuala 1/1	A1
	1) **NEIDENTIFICAT NEIDENTIFICAT**	
4457 / 23/03/2021		
Act Notarial nr. 434, din 22/03/2021 emis de REY OLTICA-VERONICA;		
B2	se notezĂ POSESIA asupra imobilului	A1
	1) **CIOCAN-ALUPII MARIA**	
539 / 03/06/2025		
Act Administrativ nr. 1820, din 26/05/2025 emis de Primaria Comunei Ciocanesti;		
B3	Intabulare, drept de PROPRIETATE, dobandit prin Construire, cota actuala 1/1	A1.1, A1.2
	1) **CIOCAN-ALUPII MARIA**	

C. Partea III. SARCINI .

Inscrieri privind dezmembramintele dreptului de proprietate, drepturi reale de garanţie şi sarcini	Referinţe
NU SUNT	

Document care conține date cu caracter personal, protejat de prevederile Regulamentului (UE) nr. 679/2016 și Legii 190/2018

Anexa Nr. 1 La Partea I

Teren

Nr cadastral	Suprafaţa (mp)*	Observaţii / Referinţe
32320	1.107	Imprejmuit cu gard; parte din pf 1016/1

* Suprafaţa este determinată in planul de proiecţie Stereo 70.

DETALII LINIARE IMOBIL

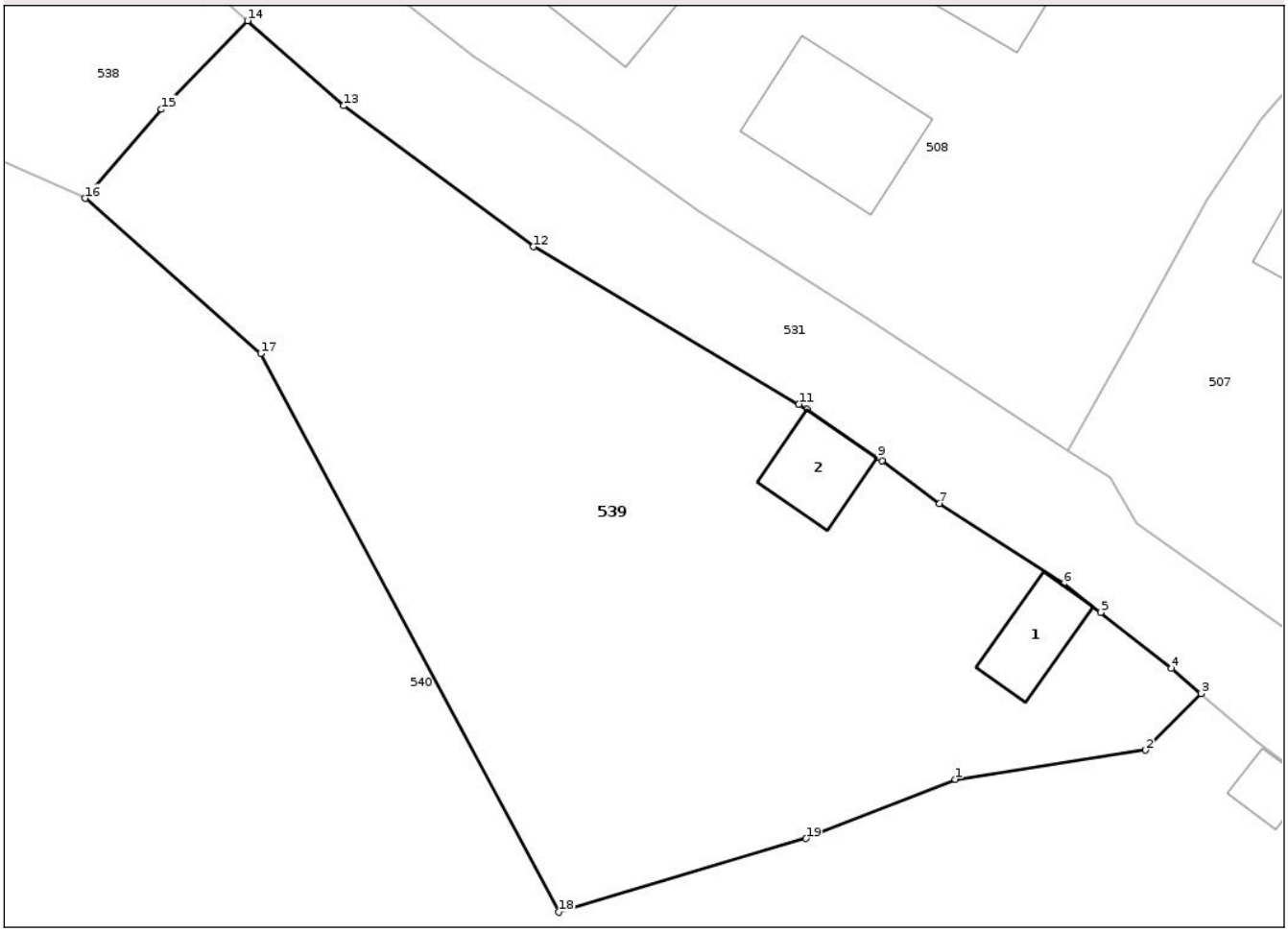

Date referitoare la teren

Crt	Categorie folosință	Intra vilan	Suprafaţa (mp)	Tarla	Parcelă	Nr. topo	Observaţii / Referinţe
1	curti constructii	DA	117	-	-	-	-intravilan-
2	faneata	DA	990	-	-	-	

Date referitoare la construcţii

Crt	Număr	Destinaţie construcţie	Supraf. (mp)	Situaţie juridică	Observaţii / Referinţe
A1.1		constructii anexa	20	Cu acte	Nr. niveluri:1; S. construita la sol:20 mp; anexa
A1.2		constructii anexa	21	Cu acte	Nr. niveluri:1; S. construita la sol:21 mp; anexa

Lungime Segmente

1) Valorile lungimilor segmentelor sunt obţinute din proiecţie în plan.

Punct început	X / Y	Punct sfârşit	X / Y	Lungime segment (** (m)
1	517.826,538 668.297,859	2	517.836,584 668.299,409	10.165
2	517.836,584 668.299,409	3	517.839,489 668.302,389	4.162

Document care conține date cu caracter personal, protejat de prevederile Regulamentului (UE) nr. 679/2016 și Legii 190/2018

Punct început	X / Y	Punct sfârşit	X / Y	Lungime segment (** (m)
3	517.839,489 668.302,389	4	517.837,948 668.303,711	2.03
4	517.837,948 668.303,711	5	517.834,212 668.306,662	4.761
5	517.834,212 668.306,662	6	517.832,278 668.308,19	2.465
6	517.832,278 668.308,19	7	517.825,708 668.312,412	7.81
7	517.825,708 668.312,412	8	517.822,667 668.314,652	3.777
8	517.822,667 668.314,652	9	517.822,42 668.314,823	0.3
9	517.822,42 668.314,823	10	517.818,709 668.317,38	4.507
10	517.818,709 668.317,38	11	517.818,278 668.317,636	0.501
11	517.818,278 668.317,636	12	517.804,28 668.325,943	16.277
12	517.804,28 668.325,943	13	517.794,267 668.333,375	12.47
13	517.794,267 668.333,375	14	517.789,18 668.337,857	6.78
14	517.789,18 668.337,857	15	517.784,634 668.333,179	6.523
15	517.784,634 668.333,179	16	517.780,626 668.328,494	6.165
16	517.780,626 668.328,494	17	517.789,878 668.320,31	12.352
17	517.789,878 668.320,31	18	517.805,595 668.290,863	33.379
18	517.805,595 668.290,863	19	517.818,658 668.294,746	13.628
19	517.818,658 668.294,746	1	517.826,538 668.297,859	8.473

** Lungimile segmentelor sunt determinate în planul de proiecţie Stereo 70 şi sunt rotunjite la 1 milimetru.
*** Distanţa dintre puncte este formată din segmente cumulate ce sunt mai mici decât valoarea 1 milimetru.

Document care conține date cu caracter personal, protejat de prevederile Regulamentului (UE) nr. 679/2016 și Legii 190/2018

DATE DESPRE IMOBILUL NR. 540

Oficiul de Cadastru şi Publicitate Imobiliară SUCEAVA
Biroul de Cadastru şi Publicitate Imobiliară Vatra Dornei

A. Partea I. Descrierea imobilului

TEREN Intravilan

Adresa: Loc. Botos, Jud. Suceava

Nr. Crt	Nr cadastral Nr. topografic	Suprafaţa* (mp)	Observaţii / Referinţe
A1		12.011	Sector cadastral:11 Teren imprejmuit; parte din pf 1016/1, 1014, 1015

Construcţii

Crt	Nr cadastral Nr. topografic	Adresa	Observaţii / Referinţe
A1.1		Loc. Botos, Jud. Suceava	Nr. niveluri:1; S. construita la sol:27 mp; anexa
A1.2		Loc. Botos, Jud. Suceava	Nr. niveluri:1; S. construita la sol:10 mp; anexa
A1.3		Loc. Botos, Jud. Suceava	Nr. niveluri:1; S. construita la sol:18 mp; fanar

B. Partea II. Proprietari şi acte

Inscrieri privitoare la dreptul de proprietate şi alte drepturi reale		Referinţe
540 / 03/06/2025		
Act Normativ nr. 7, din 13/03/1996 emis de Parlamentul României;		
B1	Inscrierea posesiei, drept de PROPRIETATE, dobandit prin Constituire, cota actuala 1/1	A1
	1) **NEIDENTIFICAT NEIDENTIFICAT**	
Act Administrativ nr. 544, din 31/01/2025 emis de Primaria Comunei Ciocanesti;		
B2	Se noteaza posesia faptica in favoarea lui	A1
	1) **GHIULA VIOREL**	
Act Administrativ nr. 1820, din 26/05/2025 emis de Primaria Comunei Ciocanesti;		
B3	Intabulare, drept de PROPRIETATE, dobandit prin Construire, cota actuala 1/1	A1.1, A1.2, A1.3
	1) **GHIULA VIOREL**	

C. Partea III. SARCINI .

Inscrieri privind dezmembramintele dreptului de proprietate, drepturi reale de garanţie şi sarcini	Referinţe
NU SUNT	

Document care conține date cu caracter personal, protejat de prevederile Regulamentului (UE) nr. 679/2016 și Legii 190/2018

Anexa Nr. 1 La Partea I

Teren

Nr cadastral	Suprafaţa (mp)*	Observaţii / Referinţe
	12.011	parte din pf 1016/1, 1014, 1015

* Suprafaţa este determinată in planul de proiecţie Stereo 70.

DETALII LINIARE IMOBIL

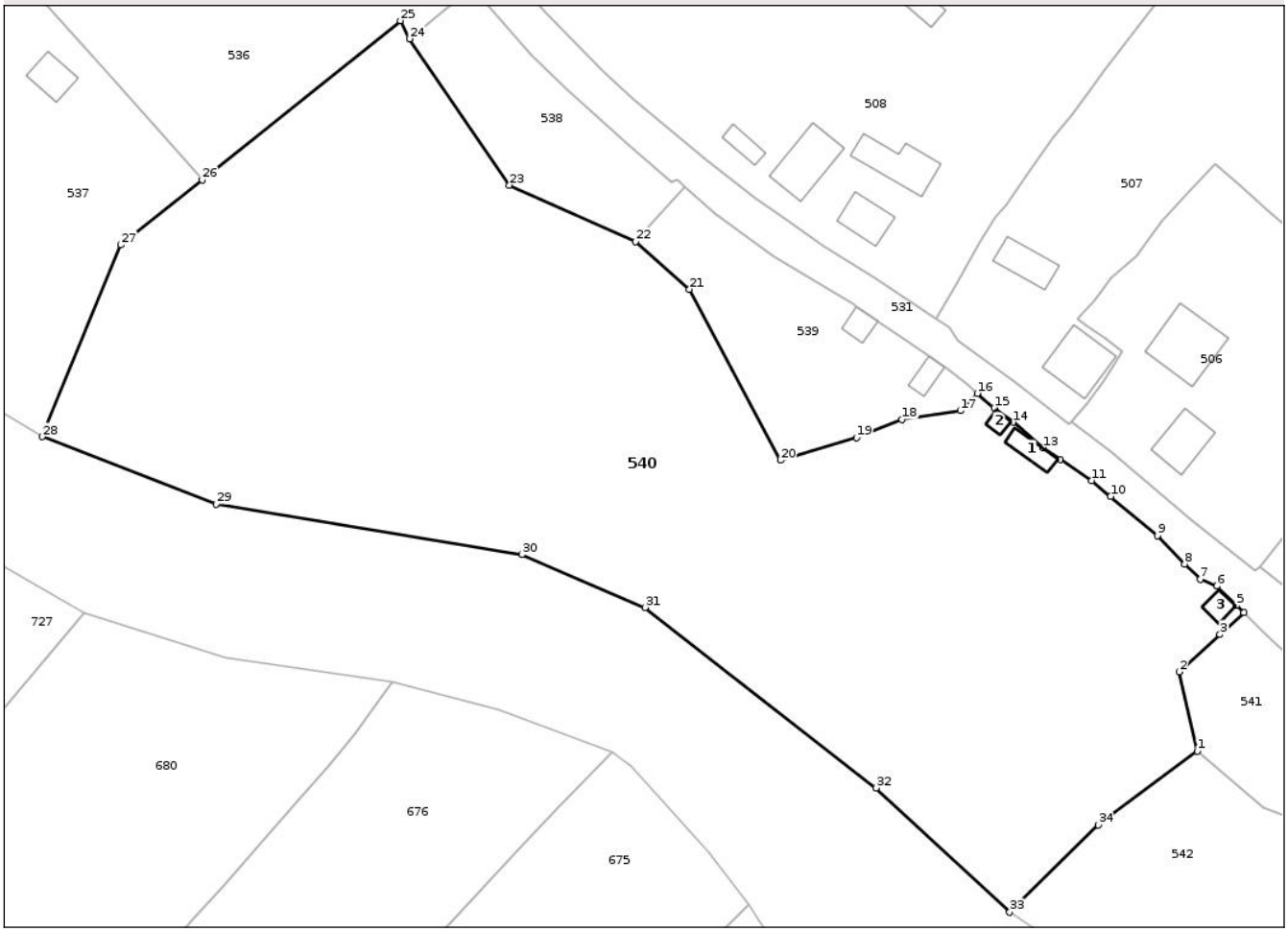

Date referitoare la teren

Crt	Categorie folosință	Intra vilan	Suprafaţa (mp)	Tarla	Parcelă	Nr. topo	Observaţii / Referinţe
1	curti constructii	DA	309	-	-	-	
2	faneata	DA	11.702	-	-	-	

Date referitoare la construcţii

Crt	Număr	Destinaţie construcţie	Supraf. (mp)	Situaţie juridică	Observaţii / Referinţe
A1.1		constructii anexa	27	Cu acte	Nr. niveluri:1; S. construita la sol:27 mp; anexa
A1.2		constructii anexa	10	Cu acte	Nr. niveluri:1; S. construita la sol:10 mp; anexa
A1.3		constructii anexa	18	Cu acte	Nr. niveluri:1; S. construita la sol:18 mp; fanar

Lungime Segmente

1) Valorile lungimilor segmentelor sunt obţinute din proiecţie în plan.

Punct început	X / Y	Punct sfârşit	X / Y	Lungime segment (** (m)
1	517.877,388 668.240,783	2	517.874,317 668.254,449	14.007
3	517.881,302 668.260,874	4	517.885,43 668.264,671	5.609

Punct început	X / Y	Punct sfârşit	X / Y	Lungime segment (** (m)
2	517.874,317 668.254,449	3	517.881,302 668.260,874	9.491
4	517.885,43 668.264,671	5	517.884,185 668.265,899	1.749

Document care conține date cu caracter personal, protejat de prevederile Regulamentului (UE) nr. 679/2016 și Legii 190/2018

Punct început	X / Y	Punct sfârşit	X / Y	Lungime segment (** (m)
5	517.884,185 668.265,899	6	517.880,793 668.269,21	4.74
7	517.877,928 668.270,421	8	517.875,232 668.272,998	3.73
9	517.870,553 668.277,872	10	517.862,472 668.284,624	10.531
11	517.859,21 668.287,402	12	517.853,798 668.290,978	6.487
13	517.850,925 668.293,02	14	517.845,679 668.297,423	6.849
15	517.842,432 668.299,865	16	517.839,489 668.302,389	3.877
17	517.836,584 668.299,409	18	517.826,538 668.297,859	10.165
19	517.818,658 668.294,746	20	517.805,595 668.290,863	13.628
21	517.789,878 668.320,31	22	517.780,626 668.328,494	12.352
23	517.758,847 668.338,217	24	517.741,659 668.363,422	30.508
25	517.740,102 668.366,524	26	517.705,913 668.339,143	43.802
27	517.691,93 668.327,944	28	517.678,374 668.294,909	35.708
29	517.708,307 668.283,29	30	517.760,987 668.274,596	53.393
31	517.782,226 668.265,526	32	517.822,081 668.234,465	50.529
33	517.845,086 668.213,072	34	517.860,358 668.228,091	21.42

Punct început	X / Y	Punct sfârşit	X / Y	Lungime segment (** (m)
6	517.880,793 668.269,21	7	517.877,928 668.270,421	3.11
8	517.875,232 668.272,998	9	517.870,553 668.277,872	6.756
10	517.862,472 668.284,624	11	517.859,21 668.287,402	4.285
12	517.853,798 668.290,978	13	517.850,925 668.293,02	3.525
14	517.845,679 668.297,423	15	517.842,432 668.299,865	4.063
16	517.839,489 668.302,389	17	517.836,584 668.299,409	4.162
18	517.826,538 668.297,859	19	517.818,658 668.294,746	8.473
20	517.805,595 668.290,863	21	517.789,878 668.320,31	33.379
22	517.780,626 668.328,494	23	517.758,847 668.338,217	23.851
24	517.741,659 668.363,422	25	517.740,102 668.366,524	3.471
26	517.705,913 668.339,143	27	517.691,93 668.327,944	17.915
28	517.678,374 668.294,909	29	517.708,307 668.283,29	32.109
30	517.760,987 668.274,596	31	517.782,226 668.265,526	23.095
32	517.822,081 668.234,465	33	517.845,086 668.213,072	31.415
34	517.860,358 668.228,091	1	517.877,388 668.240,783	21.239

**** Lungimile segmentelor sunt determinate în planul de proiecţie Stereo 70 şi sunt rotunjite la 1 milimetru.**
***** Distanţa dintre puncte este formată din segmente cumulate ce sunt mai mici decât valoarea 1 milimetru.**

Document care conține date cu caracter personal, protejat de prevederile Regulamentului (UE) nr. 679/2016 și Legii 190/2018

DATE DESPRE IMOBILUL NR. 541

Oficiul de Cadastru şi Publicitate Imobiliară SUCEAVA
Biroul de Cadastru şi Publicitate Imobiliară Vatra Dornei

A. Partea I. Descrierea imobilului

TEREN Intravilan

Adresa: Loc. Botos, Jud. Suceava

Nr. Crt	Nr cadastral Nr. topografic	Suprafaţa* (mp)	Observaţii / Referinţe
A1		719	Sector cadastral:11 Teren imprejmuit; parte din pf 1016/1

B. Partea II. Proprietari şi acte

Inscrieri privitoare la dreptul de proprietate şi alte drepturi reale		Referinţe
541 / 03/06/2025		
Act Normativ nr. 7, din 13/03/1996 emis de Parlamentul României;		
B1	Inscrierea posesiei, drept de PROPRIETATE, dobandit prin Constituire, cota actuala 1/1	A1
	1) **NEIDENTIFICAT NEIDENTIFICAT**	
Act Administrativ nr. 545, din 31/01/2025 emis de Primaria Comunei Ciocanesti;		
B1	Se noteaza posesia faptica in favoarea lui	A1
	1) **LUPESCU SAVETA**	

C. Partea III. SARCINI .

Inscrieri privind dezmembramintele dreptului de proprietate, drepturi reale de garanţie şi sarcini	Referinţe
NU SUNT	

Anexa Nr. 1 La Partea I

Teren

Nr cadastral	Suprafaţa (mp)*	Observaţii / Referinţe
	719	parte din pf 1016/1

* Suprafaţa este determinată in planul de proiecţie Stereo 70.

DETALII LINIARE IMOBIL

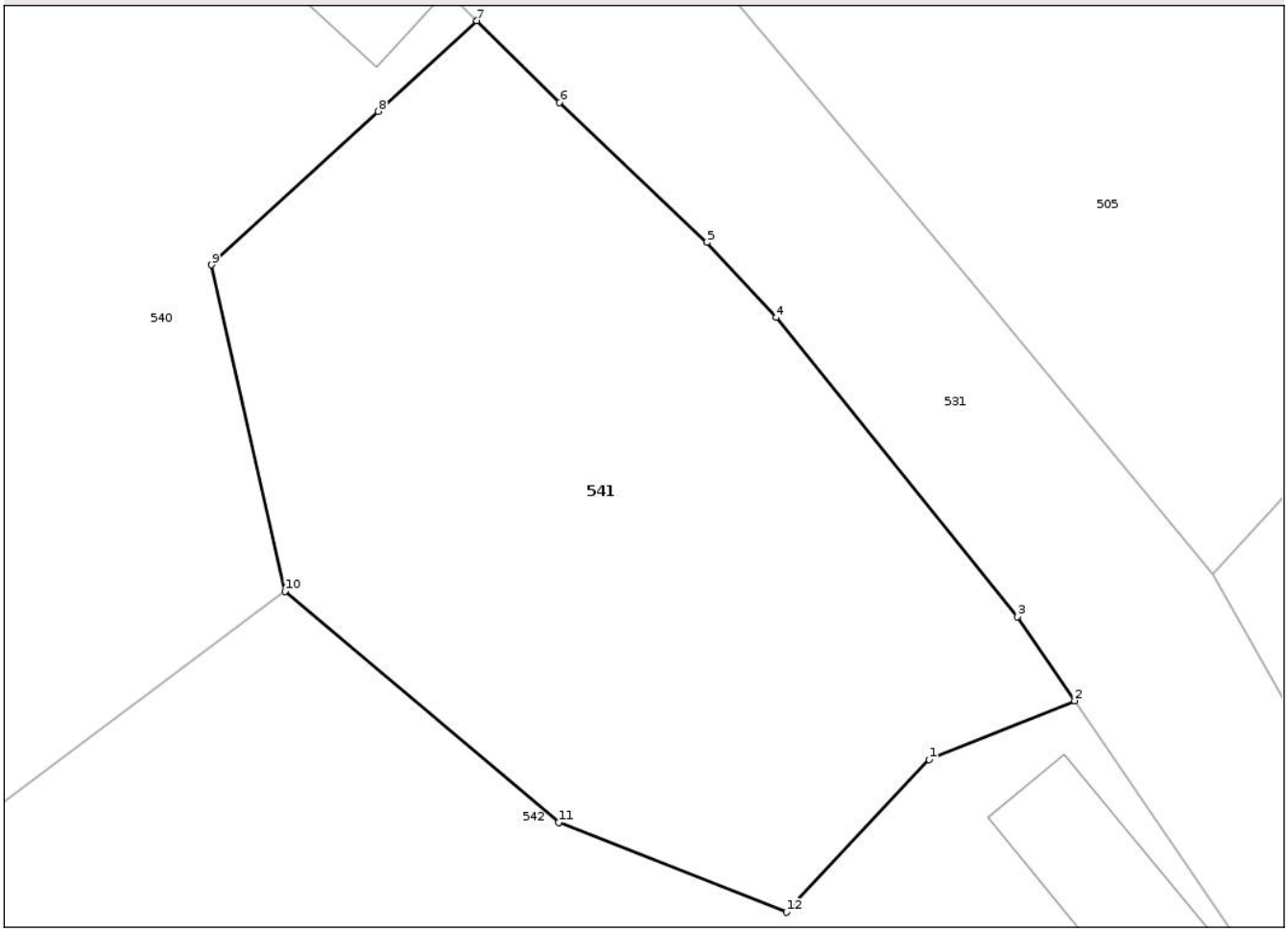

Date referitoare la teren

Crt	Categorie folosință	Intra vilan	Suprafaţa (mp)	Tarla	Parcelă	Nr. topo	Observaţii / Referinţe
1	faneata	DA	719	-	-	-	

Lungime Segmente
1) Valorile lungimilor segmentelor sunt obţinute din proiecţie în plan.

Punct început	X / Y	Punct sfârşit	X / Y	Lungime segment (** (m)
1	517.904,39 668.233,737	2	517.910,483 668.236,199	6.572
2	517.910,483 668.236,199	3	517.908,092 668.239,723	4.259
3	517.908,092 668.239,723	4	517.897,98 668.252,245	16.095
4	517.897,98 668.252,245	5	517.895,08 668.255,394	4.281
5	517.895,08 668.255,394	6	517.888,904 668.261,244	8.507

Document care conține date cu caracter personal, protejat de prevederile Regulamentului (UE) nr. 679/2016 și Legii 190/2018

Punct început	X / Y	Punct sfârşit	X / Y	Lungime segment (** (m)
6	517.888,904 668.261,244	7	517.885,43 668.264,671	4.88
7	517.885,43 668.264,671	8	517.881,302 668.260,874	5.609
8	517.881,302 668.260,874	9	517.874,317 668.254,449	9.491
9	517.874,317 668.254,449	10	517.877,388 668.240,783	14.007
10	517.877,388 668.240,783	11	517.888,856 668.231,106	15.005
11	517.888,856 668.231,106	12	517.898,407 668.227,346	10.264
12	517.898,407 668.227,346	1	517.904,39 668.233,737	8.754

** Lungimile segmentelor sunt determinate în planul de proiecţie Stereo 70 şi sunt rotunjite la 1 milimetru.
*** Distanţa dintre puncte este formată din segmente cumulate ce sunt mai mici decât valoarea 1 milimetru.

Document care conține date cu caracter personal, protejat de prevederile Regulamentului (UE) nr. 679/2016 și Legii 190/2018

DATE DESPRE IMOBILUL NR. 542

Oficiul de Cadastru şi Publicitate Imobiliară SUCEAVA
Biroul de Cadastru şi Publicitate Imobiliară Vatra Dornei

A. Partea I. Descrierea imobilului

TEREN Intravilan

Adresa: Loc. Botos, Jud. Suceava

Nr. Crt	Nr cadastral Nr. topografic	Suprafaţa* (mp)	Observaţii / Referinţe
A1		2.932	Sector cadastral:11 Teren imprejmuit; parte din pf 1016/3, 1014

Construcţii

Crt	Nr cadastral Nr. topografic	Adresa	Observaţii / Referinţe
A1.1		Loc. Botos, Jud. Suceava	Nr. niveluri:1; S. construita la sol:43 mp; anexa

B. Partea II. Proprietari şi acte

Inscrieri privitoare la dreptul de proprietate şi alte drepturi reale		Referinţe
542 / 03/06/2025		
Act Normativ nr. 7, din 13/03/1996 emis de Parlamentul României;		
B1	Inscrierea posesiei, drept de PROPRIETATE, dobandit prin Constituire, cota actuala 1/1	A1
	1) **NEIDENTIFICAT NEIDENTIFICAT**	
Act Administrativ nr. 546, din 31/01/2025 emis de Primaria Comunei Ciocanesti;		
B2	Se noteaza posesia faptica in favoarea lui	A1
	1) **TARAN STELA**	
Act Administrativ nr. 1820, din 26/05/2025 emis de Primaria Comunei Ciocanesti;		
B3	Intabulare, drept de PROPRIETATE, dobandit prin Construire, cota actuala 1/1	A1.1
	1) **TARAN STELA**	

C. Partea III. SARCINI .

Inscrieri privind dezmembramintele dreptului de proprietate, drepturi reale de garanţie şi sarcini	Referinţe
NU SUNT	

Document care conține date cu caracter personal, protejat de prevederile Regulamentului (UE) nr. 679/2016 și Legii 190/2018

Anexa Nr. 1 La Partea I

Teren

Nr cadastral	Suprafaţa (mp)*	Observaţii / Referinţe
	2.932	parte din pf 1016/3, 1014

* Suprafaţa este determinată in planul de proiecţie Stereo 70.

DETALII LINIARE IMOBIL

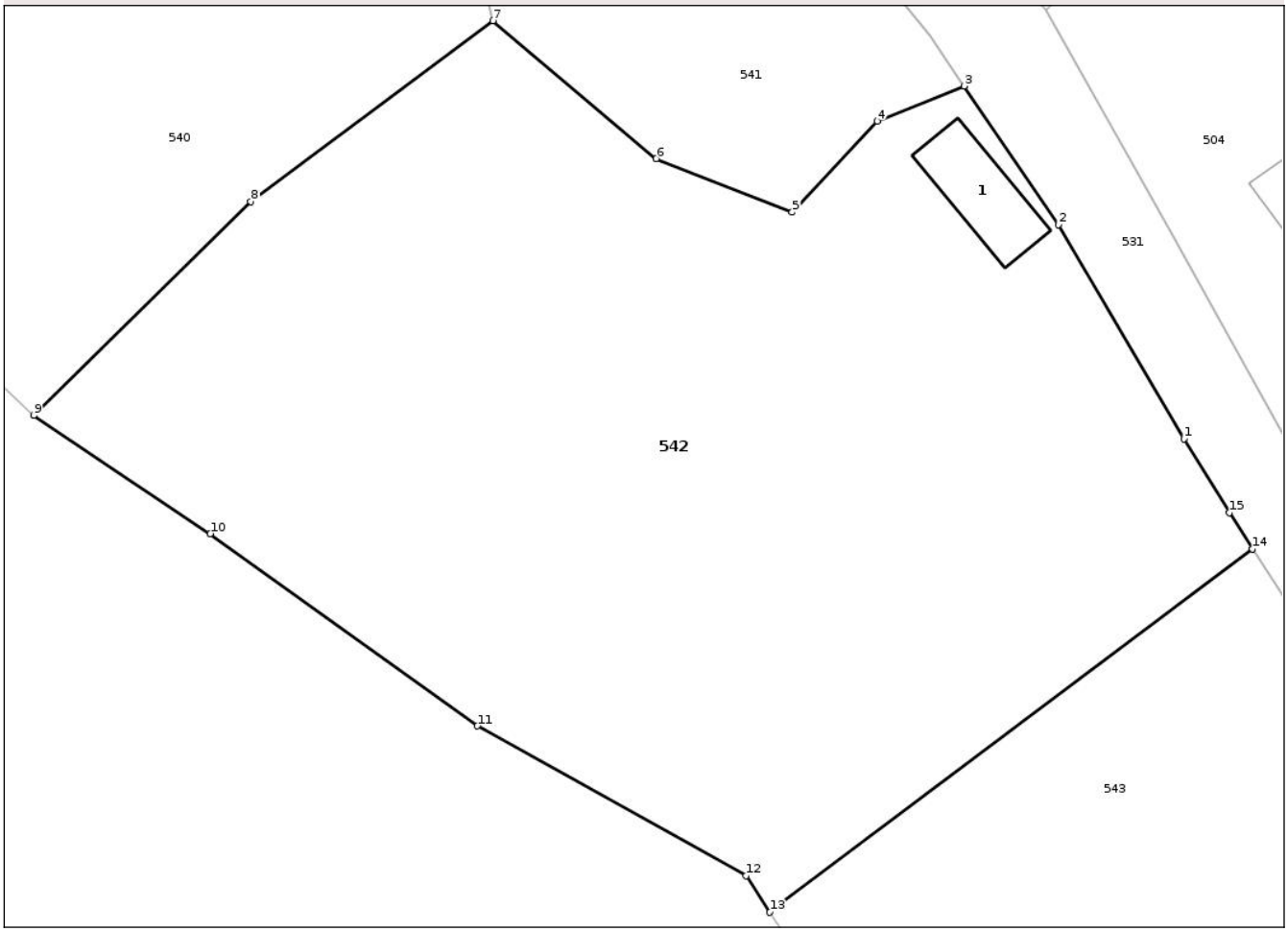

Date referitoare la teren

Crt	Categorie folosință	Intra vilan	Suprafaţa (mp)	Tarla	Parcelă	Nr. topo	Observaţii / Referinţe
1	neproductiv	DA	2.932	-	-	-	

Date referitoare la construcţii

Crt	Număr	Destinaţie construcţie	Supraf. (mp)	Situaţie juridică	Observaţii / Referinţe
A1.1		constructii anexa	43	Cu acte	Nr. niveluri:1; S. construita la sol:43 mp; anexa

Lungime Segmente
1) Valorile lungimilor segmentelor sunt obţinute din proiecţie în plan.

Punct început	X / Y	Punct sfârşit	X / Y	Lungime segment (** (m)
1	517.925,938 668.211,427	2	517.917,128 668.226,473	17.436
2	517.917,128 668.226,473	3	517.910,483 668.236,199	11.779
3	517.910,483 668.236,199	4	517.904,39 668.233,737	6.572
4	517.904,39 668.233,737	5	517.898,407 668.227,346	8.754

Document care conține date cu caracter personal, protejat de prevederile Regulamentului (UE) nr. 679/2016 și Legii 190/2018

Punct început	X / Y	Punct sfârşit	X / Y	Lungime segment (** (m)
5	517.898,407 668.227,346	6	517.888,856 668.231,106	10.264
6	517.888,856 668.231,106	7	517.877,388 668.240,783	15.005
7	517.877,388 668.240,783	8	517.860,358 668.228,091	21.239
8	517.860,358 668.228,091	9	517.845,086 668.213,072	21.42
9	517.845,086 668.213,072	10	517.857,502 668.204,77	14.936
10	517.857,502 668.204,77	11	517.876,284 668.191,268	23.132
11	517.876,284 668.191,268	12	517.895,152 668.180,749	21.602
12	517.895,152 668.180,749	13	517.896,833 668.178,191	3.061
13	517.896,833 668.178,191	14	517.930,766 668.203,697	42.45
14	517.930,766 668.203,697	15	517.929,14 668.206,233	3.013
15	517.929,14 668.206,233	1	517.925,938 668.211,427	6.102

** Lungimile segmentelor sunt determinate în planul de proiecţie Stereo 70 şi sunt rotunjite la 1 milimetru.
*** Distanţa dintre puncte este formată din segmente cumulate ce sunt mai mici decât valoarea 1 milimetru.

Document care conține date cu caracter personal, protejat de prevederile Regulamentului (UE) nr. 679/2016 și Legii 190/2018

DATE DESPRE IMOBILUL NR. 543

Oficiul de Cadastru şi Publicitate Imobiliară SUCEAVA
Biroul de Cadastru şi Publicitate Imobiliară Vatra Dornei

A. Partea I. Descrierea imobilului

TEREN Intravilan

Adresa: Loc. Botos, Jud. Suceava

Nr. Crt	Nr cadastral Nr. topografic	Suprafaţa* (mp)	Observaţii / Referinţe
A1		2.244	Sector cadastral:11 Teren imprejmuit; parte din pf 1023, 1024/2

B. Partea II. Proprietari şi acte

Inscrieri privitoare la dreptul de proprietate şi alte drepturi reale		Referinţe
543 / 12/06/2025		
Act Normativ nr. 7, din 13/03/1996 emis de Parlamentul României;		
B1	Inscrierea posesiei, drept de PROPRIETATE, dobandit prin Constituire, cota actuala 1/1	A1
	1) **NEIDENTIFICAT NEIDENTIFICAT**	
Act Administrativ nr. 547, din 31/01/2025 emis de Primaria Comunei Ciocanesti;		
B2	Se noteaza posesia faptica in favoarea lui	A1
	1) **GERVAN DUMITRU**	

C. Partea III. SARCINI .

Inscrieri privind dezmembramintele dreptului de proprietate, drepturi reale de garanţie şi sarcini	Referinţe
NU SUNT	

Document care conține date cu caracter personal, protejat de prevederile Regulamentului (UE) nr. 679/2016 și Legii 190/2018

Anexa Nr. 1 La Partea I

Teren

Nr cadastral	Suprafaţa (mp)*	Observaţii / Referinţe
	2.244	parte din pf 1023, 1024/2

* Suprafaţa este determinată in planul de proiecţie Stereo 70.

DETALII LINIARE IMOBIL

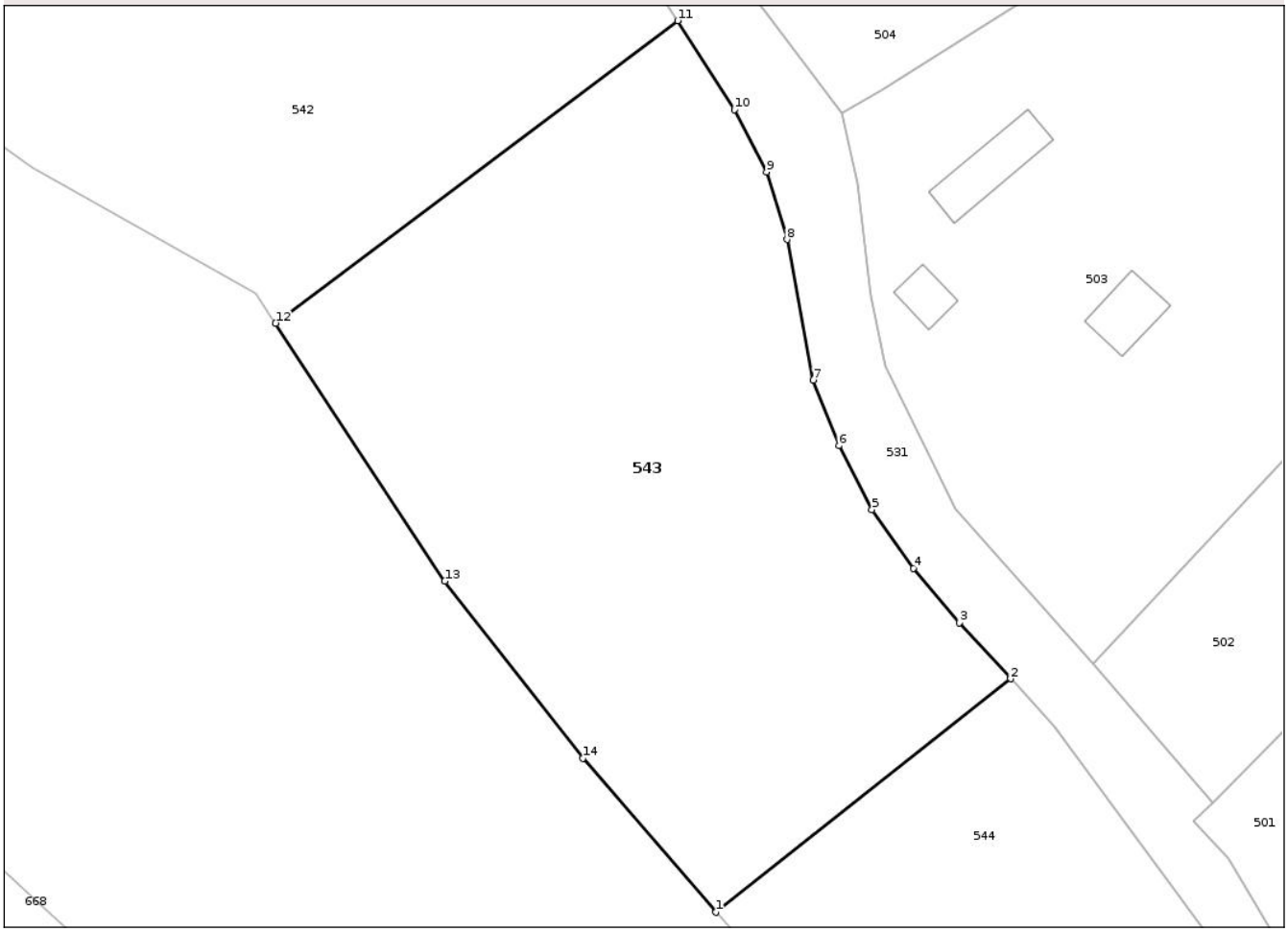

Date referitoare la teren

Crt	Categorie folosință	Intra vilan	Suprafaţa (mp)	Tarla	Parcelă	Nr. topo	Observaţii / Referinţe
1	neproductiv	DA	2.244	-	-	-	

Lungime Segmente
1) Valorile lungimilor segmentelor sunt obţinute din proiecţie în plan.

Punct început	X / Y	Punct sfârşit	X / Y	Lungime segment (** (m)
1	517.933,992 668.128,54	2	517.958,875 668.148,219	31.724
2	517.958,875 668.148,219	3	517.954,539 668.152,939	6.409
3	517.954,539 668.152,939	4	517.950,692 668.157,533	5.992
4	517.950,692 668.157,533	5	517.947,175 668.162,487	6.075
5	517.947,175 668.162,487	6	517.944,381 668.167,871	6.066

Document care conține date cu caracter personal, protejat de prevederile Regulamentului (UE) nr. 679/2016 și Legii 190/2018

Punct început	X / Y	Punct sfârşit	X / Y	Lungime segment (** (m)
6	517.944,381 668.167,871	7	517.942,227 668.173,409	5.942
7	517.942,227 668.173,409	8	517.939,997 668.185,254	12.053
8	517.939,997 668.185,254	9	517.938,261 668.190,942	5.947
9	517.938,261 668.190,942	10	517.935,564 668.196,211	5.919
10	517.935,564 668.196,211	11	517.930,766 668.203,697	8.892
11	517.930,766 668.203,697	12	517.896,833 668.178,191	42.45
12	517.896,833 668.178,191	13	517.911,119 668.156,455	26.01
13	517.911,119 668.156,455	14	517.922,761 668.141,517	18.939
14	517.922,761 668.141,517	1	517.933,992 668.128,54	17.162

** Lungimile segmentelor sunt determinate în planul de proiecţie Stereo 70 şi sunt rotunjite la 1 milimetru.
*** Distanţa dintre puncte este formată din segmente cumulate ce sunt mai mici decât valoarea 1 milimetru.

Document care conține date cu caracter personal, protejat de prevederile Regulamentului (UE) nr. 679/2016 și Legii 190/2018

DATE DESPRE IMOBILUL NR. 544

Oficiul de Cadastru şi Publicitate Imobiliară SUCEAVA
Biroul de Cadastru şi Publicitate Imobiliară Vatra Dornei

A. Partea I. Descrierea imobilului

TEREN Intravilan

Adresa: Loc. Botos, Jud. Suceava

Nr. Crt	Nr cadastral Nr. topografic	Suprafaţa* (mp)	Observaţii / Referinţe
A1	30516	2.065	Sector cadastral:11 Teren imprejmuit; parte din pf 1024/2

B. Partea II. Proprietari şi acte

Inscrieri privitoare la dreptul de proprietate şi alte drepturi reale		Referinţe
8184 / 14/07/2016		
Hotarare Judecatoreasca nr. 253, din 15/03/2016 emis de Judecătoria Vatra Dornei;		
B3	Intabulare, drept de PROPRIETATEmod dobândire moştenire, dobandit prin Hotarare Judecatoreasca, cota actuala 1/2, cota initiala 1/2	A1
	1) **GERVAN PETRICĂ**	
8891 / 03/08/2016		
Act Notarial nr. 1531, din 02/08/2016 emis de Rotaru RAUL- GABRIEL;		
B4	Intabulare, drept de PROPRIETATE, dobandit prin Conventie, cota actuala 1/2, cota initiala 1/2	A1
	1) **GERVAN PETRICĂ**	

C. Partea III. SARCINI .

Inscrieri privind dezmembramintele dreptului de proprietate, drepturi reale de garanţie şi sarcini	Referinţe
NU SUNT	

Document care conține date cu caracter personal, protejat de prevederile Regulamentului (UE) nr. 679/2016 și Legii 190/2018

Anexa Nr. 1 La Partea I

Teren

Nr cadastral	Suprafaţa (mp)*	Observaţii / Referinţe
30516	2.065	parte din pf 1024/2

* Suprafaţa este determinată in planul de proiecţie Stereo 70.

DETALII LINIARE IMOBIL

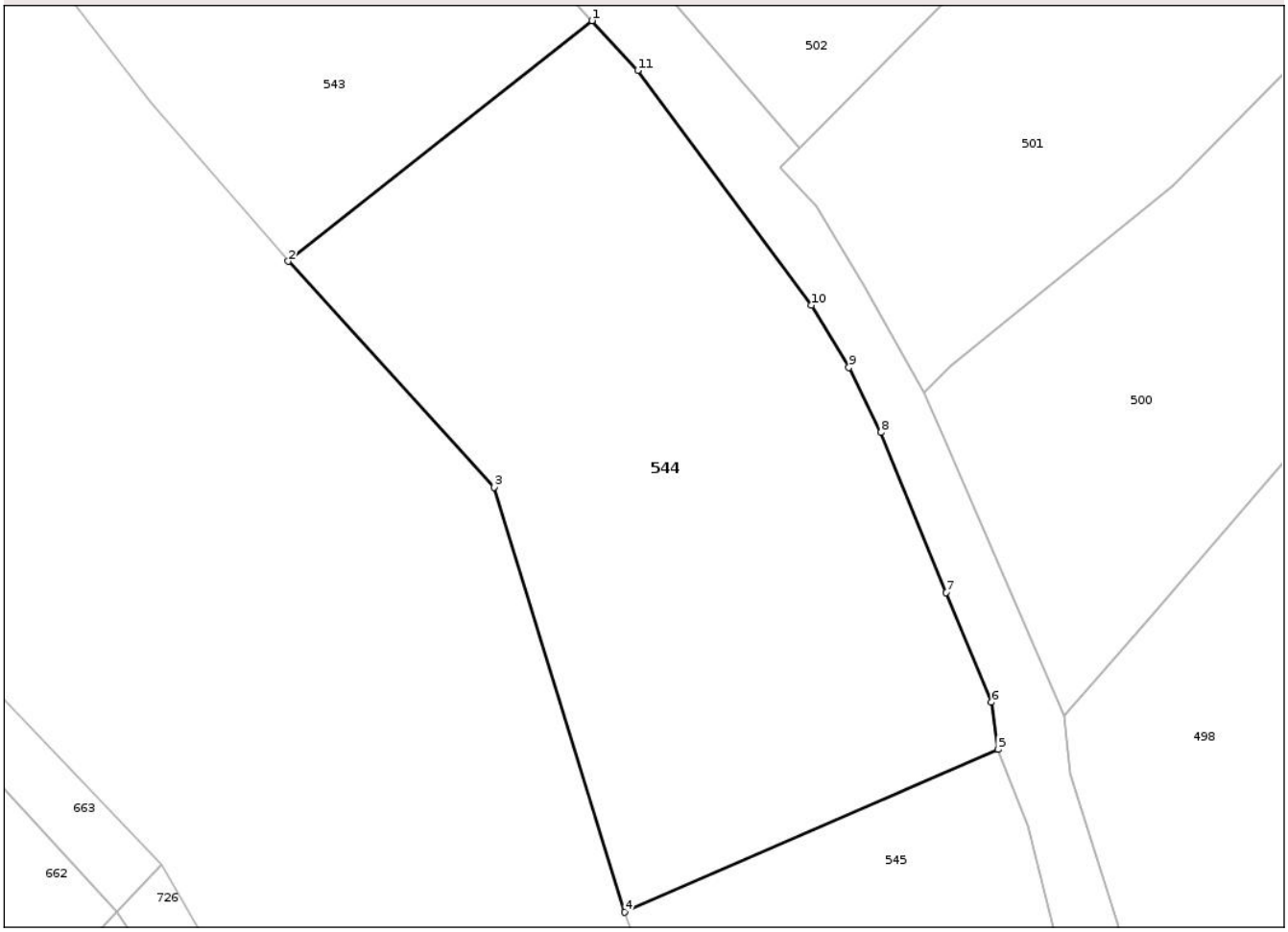

Date referitoare la teren

Crt	Categorie folosință	Intra vilan	Suprafaţa (mp)	Tarla	Parcelă	Nr. topo	Observaţii / Referinţe
1	neproductiv	DA	761	-	-	-	Imprejmuit cu gard de lemn
2	neproductiv	DA	1.304	-	-	-	Imprejmuit cu gard de lemn

Lungime Segmente
1) Valorile lungimilor segmentelor sunt obţinute din proiecţie în plan.

Punct început	X / Y	Punct sfârşit	X / Y	Lungime segment (** (m)
1	517.958,875 668.148,219	2	517.933,992 668.128,54	31.724
2	517.933,992 668.128,54	3	517.950,874 668.110,047	25.04
3	517.950,874 668.110,047	4	517.961,565 668.075,263	36.39
4	517.961,565 668.075,263	5	517.992,123 668.088,577	33.332

Document care conține date cu caracter personal, protejat de prevederile Regulamentului (UE) nr. 679/2016 și Legii 190/2018

Punct început	X / Y	Punct sfârşit	X / Y	Lungime segment (** (m)
5	517.992,123 668.088,577	6	517.991,608 668.092,441	3.898
6	517.991,608 668.092,441	7	517.987,902 668.101,426	9.719
7	517.987,902 668.101,426	8	517.982,542 668.114,529	14.157
8	517.982,542 668.114,529	9	517.979,918 668.119,853	5.936
9	517.979,918 668.119,853	10	517.976,831 668.124,931	5.943
10	517.976,831 668.124,931	11	517.962,615 668.144,147	23.903
11	517.962,615 668.144,147	1	517.958,875 668.148,219	5.529

** Lungimile segmentelor sunt determinate în planul de proiecţie Stereo 70 şi sunt rotunjite la 1 milimetru.
*** Distanţa dintre puncte este formată din segmente cumulate ce sunt mai mici decât valoarea 1 milimetru.

Document care conține date cu caracter personal, protejat de prevederile Regulamentului (UE) nr. 679/2016 și Legii 190/2018

DATE DESPRE IMOBILUL NR. 545

Oficiul de Cadastru şi Publicitate Imobiliară SUCEAVA
Biroul de Cadastru şi Publicitate Imobiliară Vatra Dornei

A. Partea I. Descrierea imobilului

TEREN Intravilan

Adresa: Loc. Botos, Jud. Suceava

Nr. Crt	Nr cadastral Nr. topografic	Suprafaţa* (mp)	Observaţii / Referinţe
A1	30520	2.065	Sector cadastral:11 Teren imprejmuit; parte din pf 1024/2

B. Partea II. Proprietari şi acte

Inscrieri privitoare la dreptul de proprietate şi alte drepturi reale		Referinţe
8185 / 14/07/2016		
Hotarare Judecatoreasca nr. 253, din 15/03/2016 emis de JUDECATORIA VATRA DORNEI;		
B3	Intabulare, drept de PROPRIETATEprin mostenire, dobandit prin Hotarare Judecatoreasca, cota actuala 1/2, cota initiala 1/2	A1
	1) **GERVAN GAVRIL**	
8887 / 03/08/2016		
Act Notarial nr. 1531, din 02/08/2016 emis de Rotaru RAUL- GABRIEL;		
B4	Intabulare, drept de PROPRIETATE, dobandit prin Conventie, cota actuala 1/2, cota initiala 1/2	A1
	1) **GERVAN GAVRIL**	

C. Partea III. SARCINI .

Inscrieri privind dezmembramintele dreptului de proprietate, drepturi reale de garanţie şi sarcini	Referinţe
NU SUNT	

Document care conține date cu caracter personal, protejat de prevederile Regulamentului (UE) nr. 679/2016 și Legii 190/2018

Anexa Nr. 1 La Partea I

Teren

Nr cadastral	Suprafaţa (mp)*	Observaţii / Referinţe
30520	2.065	parte din pf 1024/2

* Suprafaţa este determinată in planul de proiecţie Stereo 70.

DETALII LINIARE IMOBIL

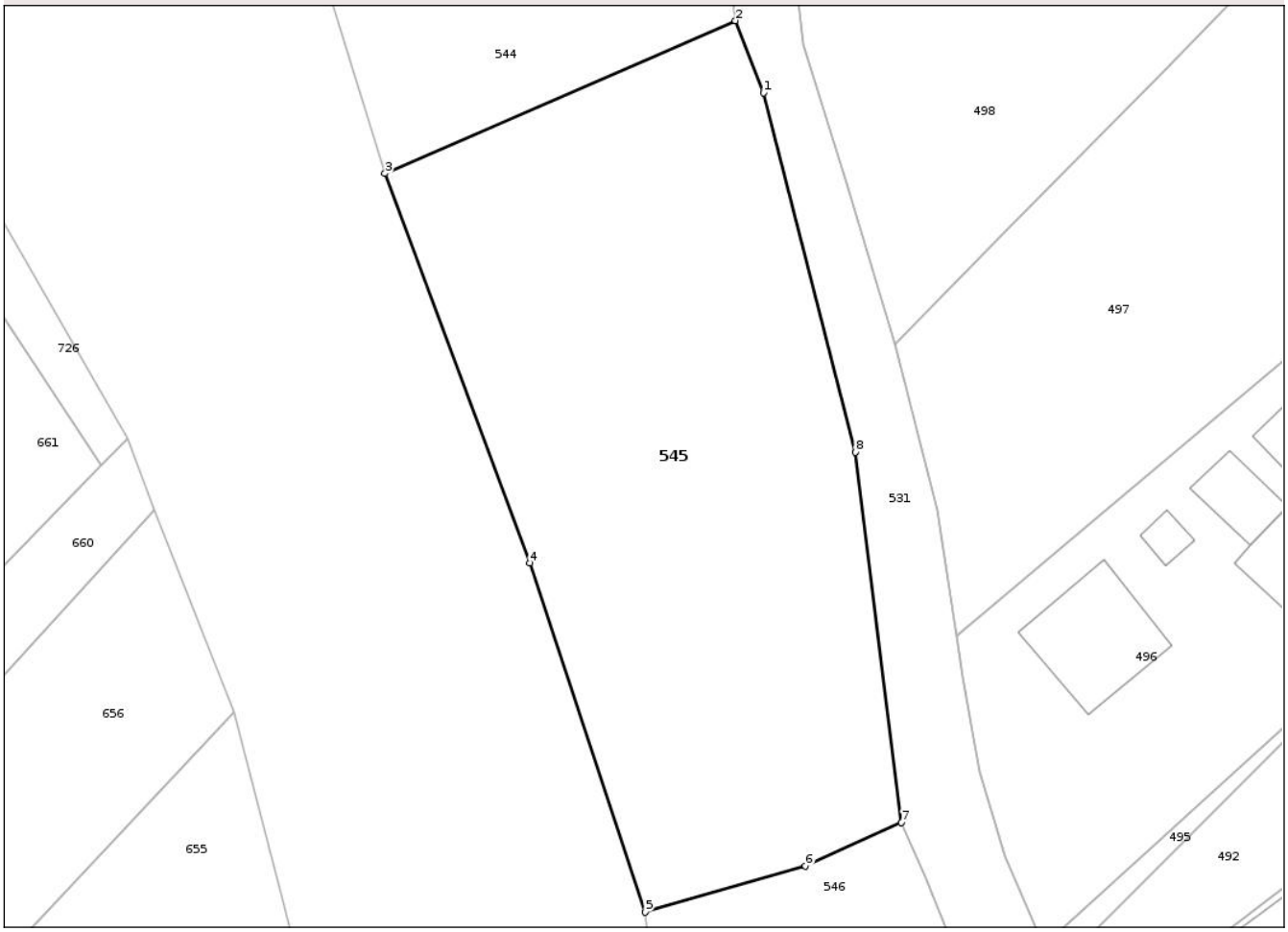

Date referitoare la teren

Crt	Categorie folosință	Intra vilan	Suprafaţa (mp)	Tarla	Parcelă	Nr. topo	Observaţii / Referinţe
1	neproductiv	DA	1.192	-	-	-	Imprejmuit cu gard de lemn
2	neproductiv	DA	873	-	-	-	Imprejmuit cu gard de lemn

Lungime Segmente
1) Valorile lungimilor segmentelor sunt obţinute din proiecţie în plan.

Punct început	X / Y	Punct sfârşit	X / Y	Lungime segment (** (m)
1	517.994,58 668.082,295	2	517.992,123 668.088,577	6.745
2	517.992,123 668.088,577	3	517.961,565 668.075,263	33.332
3	517.961,565 668.075,263	4	517.974,208 668.041,327	36.215
4	517.974,208 668.041,327	5	517.984,253 668.010,927	32.017

Document care conține date cu caracter personal, protejat de prevederile Regulamentului (UE) nr. 679/2016 și Legii 190/2018

Punct început	X / Y	Punct sfârşit	X / Y	Lungime segment (** (m)
5	517.984,253 668.010,927	6	517.998,226 668.014,952	14.541
6	517.998,226 668.014,952	7	518.006,575 668.018,734	9.166
7	518.006,575 668.018,734	8	518.002,573 668.050,991	32.504
8	518.002,573 668.050,991	1	517.994,58 668.082,295	32.308

** Lungimile segmentelor sunt determinate în planul de proiecţie Stereo 70 şi sunt rotunjite la 1 milimetru.
*** Distanţa dintre puncte este formată din segmente cumulate ce sunt mai mici decât valoarea 1 milimetru.

Document care conține date cu caracter personal, protejat de prevederile Regulamentului (UE) nr. 679/2016 și Legii 190/2018

DATE DESPRE IMOBILUL NR. 546

Oficiul de Cadastru şi Publicitate Imobiliară SUCEAVA
Biroul de Cadastru şi Publicitate Imobiliară Vatra Dornei

A. Partea I. Descrierea imobilului

TEREN Intravilan

Adresa: Loc. Botos, Jud. Suceava

Nr. Crt	Nr cadastral Nr. topografic	Suprafaţa* (mp)	Observaţii / Referinţe
A1		1.478	Sector cadastral:11 Teren imprejmuit; parte din pf 1024/3

B. Partea II. Proprietari şi acte

Inscrieri privitoare la dreptul de proprietate şi alte drepturi reale		Referinţe
546 / 04/06/2025		
Act Normativ nr. 7, din 13/03/1996 emis de Parlamentul României;		
B1	Inscrierea posesiei, drept de PROPRIETATE, dobandit prin Constituire, cota actuala 1/1	A1
	1) **NEIDENTIFICAT NEIDENTIFICAT**	
Act Administrativ nr. 548, din 31/01/2025 emis de Primaria Comunei Ciocanesti;		
B2	Se noteaza posesia faptica in favoarea lui	A1
	1) **URS MARILENA** 2) **HERTA GEORGETA**	

C. Partea III. SARCINI .

Inscrieri privind dezmembramintele dreptului de proprietate, drepturi reale de garanţie şi sarcini	Referinţe
NU SUNT	

Document care conține date cu caracter personal, protejat de prevederile Regulamentului (UE) nr. 679/2016 și Legii 190/2018

Anexa Nr. 1 La Partea I

Teren

Nr cadastral	Suprafaţa (mp)*	Observaţii / Referinţe
	1.478	parte din pf 1024/3

* Suprafaţa este determinată in planul de proiecţie Stereo 70.

DETALII LINIARE IMOBIL

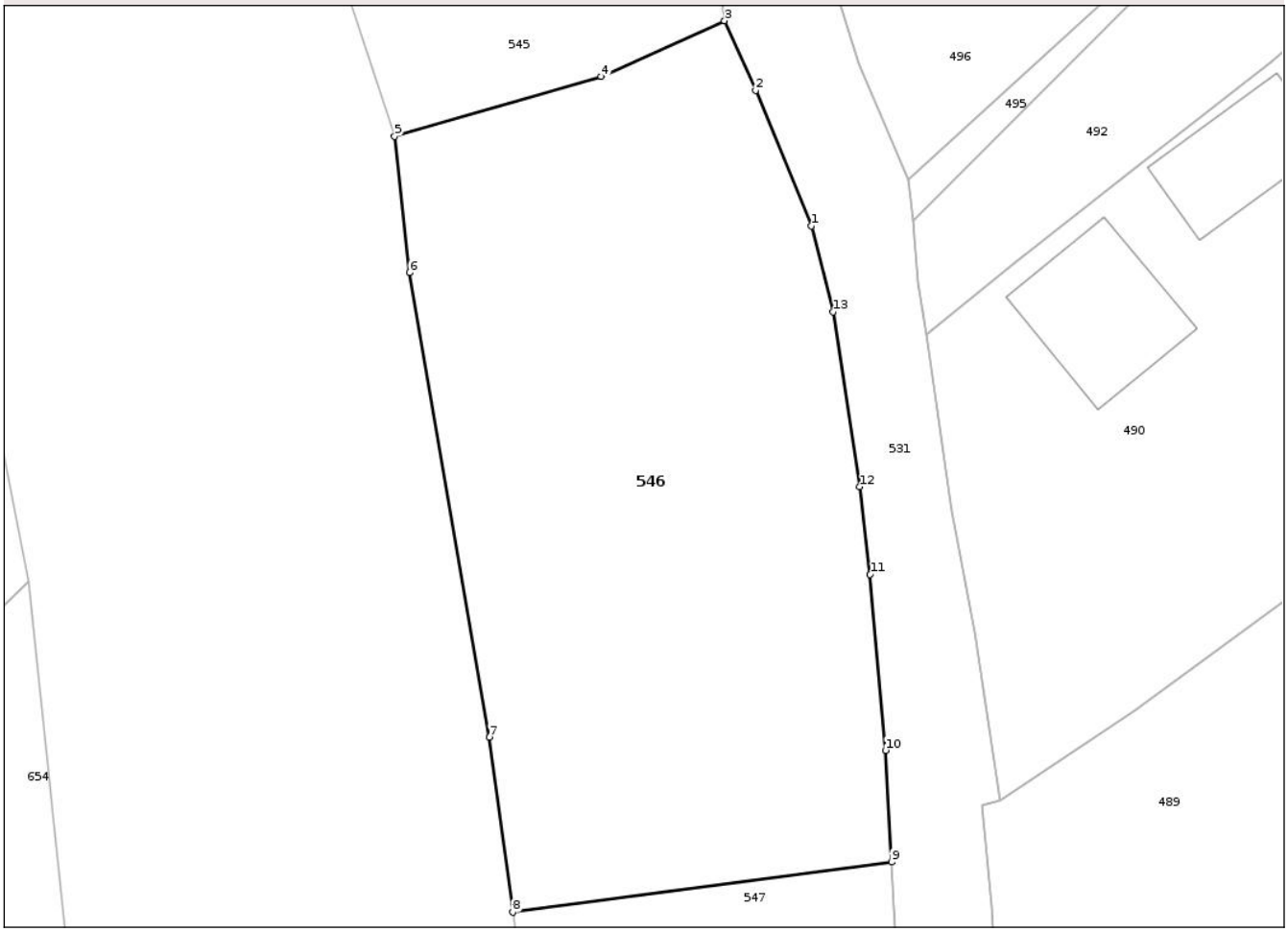

Date referitoare la teren

Crt	Categorie folosință	Intra vilan	Suprafaţa (mp)	Tarla	Parcelă	Nr. topo	Observaţii / Referinţe
1	neproductiv	DA	1.478	-	-	-	

Lungime Segmente
1) Valorile lungimilor segmentelor sunt obţinute din proiecţie în plan.

Punct început	X / Y	Punct sfârşit	X / Y	Lungime segment (** (m)
1	518.012,441 668.004,857	2	518.008,675 668.014,025	9.911
2	518.008,675 668.014,025	3	518.006,575 668.018,734	5.156
3	518.006,575 668.018,734	4	517.998,226 668.014,952	9.166
4	517.998,226 668.014,952	5	517.984,253 668.010,927	14.541
5	517.984,253 668.010,927	6	517.985,259 668.001,709	9.273

Document care conține date cu caracter personal, protejat de prevederile Regulamentului (UE) nr. 679/2016 și Legii 190/2018

Punct început	X / Y	Punct sfârşit	X / Y	Lungime segment (** (m)
6	517.985,259 668.001,709	7	517.990,671 667.970,293	31.879
7	517.990,671 667.970,293	8	517.992,238 667.958,471	11.925
8	517.992,238 667.958,471	9	518.017,87 667.961,869	25.856
9	518.017,87 667.961,869	10	518.017,459 667.969,41	7.552
10	518.017,459 667.969,41	11	518.016,431 667.981,296	11.93
11	518.016,431 667.981,296	12	518.015,735 667.987,227	5.972
12	518.015,735 667.987,227	13	518.013,922 667.999,053	11.964
13	518.013,922 667.999,053	1	518.012,441 668.004,857	5.99

** Lungimile segmentelor sunt determinate în planul de proiecţie Stereo 70 şi sunt rotunjite la 1 milimetru.
*** Distanţa dintre puncte este formată din segmente cumulate ce sunt mai mici decât valoarea 1 milimetru.

Document care conține date cu caracter personal, protejat de prevederile Regulamentului (UE) nr. 679/2016 și Legii 190/2018

DATE DESPRE IMOBILUL NR. 547

Oficiul de Cadastru şi Publicitate Imobiliară SUCEAVA
Biroul de Cadastru şi Publicitate Imobiliară Vatra Dornei

A. Partea I. Descrierea imobilului

TEREN Intravilan

Adresa: Loc. Botos, Jud. Suceava

Nr. Crt	Nr cadastral Nr. topografic	Suprafaţa* (mp)	Observaţii / Referinţe
A1		Din acte: 8.600 Masurata: 446	Sector cadastral:11 Teren imprejmuit; parte din pf 1024/3, 1032/15, parte din diferența de suprafață la ID 489, documente originale la ID 489

B. Partea II. Proprietari şi acte

Inscrieri privitoare la dreptul de proprietate şi alte drepturi reale		Referinţe
547 / 12/06/2025		
Act Notarial nr. 9, din 19/01/2011 emis de NP Rotaru Raul Gabriel;		
B2	Intabulare, drept de PROPRIETATE, dobandit prin Succesiune, cota actuala 1/1	A1
	1) **POP ION**	

C. Partea III. SARCINI .

Inscrieri privind dezmembramintele dreptului de proprietate, drepturi reale de garanţie şi sarcini	Referinţe
NU SUNT	

Document care conține date cu caracter personal, protejat de prevederile Regulamentului (UE) nr. 679/2016 și Legii 190/2018

Anexa Nr. 1 La Partea I

Teren

Nr cadastral	Suprafaţa (mp)*	Observaţii / Referinţe
	Din acte: 8.600 Masurata: 446	parte din pf 1024/3, 1032/15, parte din diferența de suprafață la ID 489, documente originale la ID 489

* Suprafaţa este determinată in planul de proiecţie Stereo 70.

DETALII LINIARE IMOBIL

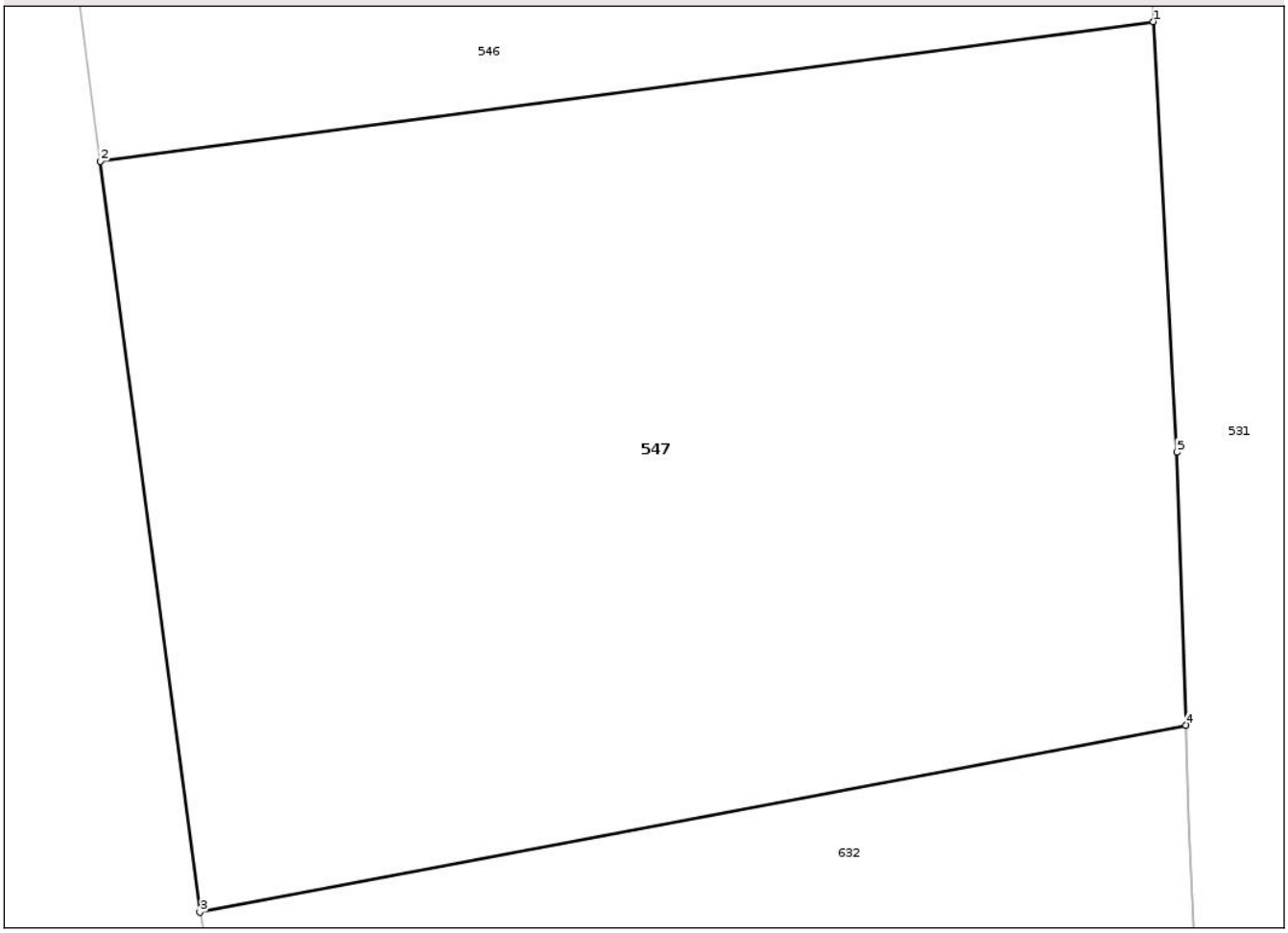

Date referitoare la teren

Crt	Categorie folosință	Intra vilan	Suprafaţa (mp)	Tarla	Parcelă	Nr. topo	Observaţii / Referinţe
1	neproductiv	DA	446	-	-	-	

Lungime Segmente
1) Valorile lungimilor segmentelor sunt obţinute din proiecţie în plan.

Punct început	X / Y	Punct sfârşit	X / Y	Lungime segment (** (m)
1	518.017,87 667.961,869	2	517.992,238 667.958,471	25.856
2	517.992,238 667.958,471	3	517.994,661 667.940,194	18.437
3	517.994,661 667.940,194	4	518.018,663 667.944,748	24.43
4	518.018,663 667.944,748	5	518.018,441 667.951,391	6.647
5	518.018,441 667.951,391	1	518.017,87 667.961,869	10.494

Document care conține date cu caracter personal, protejat de prevederile Regulamentului (UE) nr. 679/2016 și Legii 190/2018

** Lungimile segmentelor sunt determinate în planul de proiecţie Stereo 70 şi sunt rotunjite la 1 milimetru.
*** Distanţa dintre puncte este formată din segmente cumulate ce sunt mai mici decât valoarea 1 milimetru.

DATE DESPRE IMOBILUL NR. 548

Oficiul de Cadastru şi Publicitate Imobiliară SUCEAVA
Biroul de Cadastru şi Publicitate Imobiliară Vatra Dornei

A. Partea I. Descrierea imobilului

TEREN Intravilan

Adresa: Loc. Botos, Jud. Suceava

Nr. Crt	Nr cadastral Nr. topografic	Suprafaţa* (mp)	Observaţii / Referinţe
A1		4.439	Sector cadastral:11 Teren neimprejmuit; parte din pf 799/2, 799/1, 797, 796

B. Partea II. Proprietari şi acte

Inscrieri privitoare la dreptul de proprietate şi alte drepturi reale		Referinţe
548 / 04/06/2025		
Act Normativ nr. 7, din 13/03/1996 emis de Parlamentul României;		
B1	Inscrierea posesiei, drept de PROPRIETATE, dobandit prin Constituire, cota actuala 1/1	A1
	1) **NEIDENTIFICAT NEIDENTIFICAT**	
Act Administrativ nr. 549, din 31/01/2025 emis de Primaria Comunei Ciocanesti;		
B2	Se noteaza posesia faptica in favoarea lui	A1
	1) **GERVAN DUMITRU**	

C. Partea III. SARCINI .

Inscrieri privind dezmembramintele dreptului de proprietate, drepturi reale de garanţie şi sarcini	Referinţe
NU SUNT	

Document care conține date cu caracter personal, protejat de prevederile Regulamentului (UE) nr. 679/2016 și Legii 190/2018

Anexa Nr. 1 La Partea I

Teren

Nr cadastral	Suprafaţa (mp)*	Observaţii / Referinţe
	4.439	parte din pf 799/2, 799/1, 797, 796

* Suprafaţa este determinată in planul de proiecţie Stereo 70.

DETALII LINIARE IMOBIL

Date referitoare la teren

Crt	Categorie folosință	Intra vilan	Suprafaţa (mp)	Tarla	Parcelă	Nr. topo	Observaţii / Referinţe
1	neproductiv	DA	4.439	-	-	-	

Lungime Segmente

1) Valorile lungimilor segmentelor sunt obţinute din proiecţie în plan.

Punct început	X / Y	Punct sfârşit	X / Y	Lungime segment
1	518.023,683 667.879,855	2	518.023,78 667.885,84	5.986
4	518.023,065 667.897,819	5	518.021,374 667.909,714	12.015
7	518.019,352 667.927,208	8	517.997,756 667.923,26	21.954
10	518.000,099 667.869,775	11	518.000,015 667.868,303	1.474
13	517.994,37 667.791,028	14	517.993,56 667.782,626	8.441
16	517.982,69 667.715,481	17	517.977,406 667.684,273	31.652

Punct început	X / Y	Punct sfârşit	X / Y	Lungime segment
2	518.023,78 667.885,84	3	518.023,603 667.891,809	5.972
5	518.021,374 667.909,714	6	518.019,785 667.921,533	11.925
8	517.997,756 667.923,26	9	518.001,004 667.905,494	18.06
11	518.000,015 667.868,303	12	517.997,37 667.822,152	46.227
14	517.993,56 667.782,626	15	517.986,584 667.738,723	44.454
17	517.977,406 667.684,273	18	517.976,745 667.677,803	6.504

Punct început	X / Y	Punct sfârşit	X / Y	Lungime segment
3	518.023,603 667.891,809	4	518.023,065 667.897,819	6.034
6	518.019,785 667.921,533	7	518.019,352 667.927,208	5.691
9	518.001,004 667.905,494	10	518.000,099 667.869,775	35.73
12	517.997,37 667.822,152	13	517.994,37 667.791,028	31.268
15	517.986,584 667.738,723	16	517.982,69 667.715,481	23.566
18	517.976,745 667.677,803	19	517.974,373 667.654,599	23.325

Document care conține date cu caracter personal, protejat de prevederile Regulamentului (UE) nr. 679/2016 și Legii 190/2018

Punct început	X / Y	Punct sfârşit	X / Y	Lungime segment
19	517.974,373 667.654,599	20	517.968,308 667.625,249	29.97
22	517.960,8 667.589,87	23	517.960,589 667.588,729	1.16
25	517.962,164 667.578,862	26	517.966,778 667.599,309	20.961
28	517.975,167 667.640,341	29	517.977,458 667.652,07	11.951
31	517.984,835 667.690,304	32	517.986,618 667.699,108	8.983
34	517.991,47 667.719,577	35	517.996,239 667.736,86	17.929
37	518.002,597 667.762,886	38	518.005,456 667.774,45	11.912
40	518.015,241 667.808,844	41	518.016,845 667.814,644	6.018
43	518.020,638 667.832,061	44	518.021,477 667.838,039	6.037
46	518.022,59 667.849,896	47	518.023,008 667.861,88	11.991

Punct început	X / Y	Punct sfârşit	X / Y	Lungime segment
20	517.968,308 667.625,249	21	517.966,238 667.615,494	9.972
23	517.960,589 667.588,729	24	517.958,785 667.564,242	24.553
26	517.966,778 667.599,309	27	517.969,996 667.613,919	14.96
29	517.977,458 667.652,07	30	517.980,818 667.669,723	17.97
32	517.986,618 667.699,108	33	517.989,255 667.710,88	12.064
35	517.996,239 667.736,86	36	517.999,917 667.751,32	14.92
38	518.005,456 667.774,45	39	518.010,209 667.791,688	17.881
41	518.016,845 667.814,644	42	518.019,615 667.826,232	11.914
44	518.021,477 667.838,039	45	518.022,16 667.844,032	6.032
47	518.023,008 667.861,88	1	518.023,683 667.879,855	17.988

Punct început	X / Y	Punct sfârşit	X / Y	Lungime segment
21	517.966,238 667.615,494	22	517.960,8 667.589,87	26.195
24	517.958,785 667.564,242	25	517.962,164 667.578,862	15.005
27	517.969,996 667.613,919	28	517.975,167 667.640,341	26.923
30	517.980,818 667.669,723	31	517.984,835 667.690,304	20.969
33	517.989,255 667.710,88	34	517.991,47 667.719,577	8.975
36	517.999,917 667.751,32	37	518.002,597 667.762,886	11.872
39	518.010,209 667.791,688	40	518.015,241 667.808,844	17.879
42	518.019,615 667.826,232	43	518.020,638 667.832,061	5.918
45	518.022,16 667.844,032	46	518.022,59 667.849,896	5.88

** Lungimile segmentelor sunt determinate în planul de proiecţie Stereo 70 şi sunt rotunjite la 1 milimetru.
*** Distanţa dintre puncte este formată din segmente cumulate ce sunt mai mici decât valoarea 1 milimetru.

Document care conține date cu caracter personal, protejat de prevederile Regulamentului (UE) nr. 679/2016 și Legii 190/2018

DATE DESPRE IMOBILUL NR. 549

Oficiul de Cadastru şi Publicitate Imobiliară SUCEAVA
Biroul de Cadastru şi Publicitate Imobiliară Vatra Dornei

A. Partea I. Descrierea imobilului

TEREN Extravilan

Adresa: Jud. Suceava

Nr. Crt	Nr cadastral Nr. topografic	Suprafaţa* (mp)	Observaţii / Referinţe
A1		8.338	Sector cadastral:11 Teren neimprejmuit; parte din pf 1025/5, 1026/2

B. Partea II. Proprietari şi acte

Inscrieri privitoare la dreptul de proprietate şi alte drepturi reale		Referinţe
549 / 12/06/2025		
Act Normativ nr. 7, din 13/03/1996 emis de Parlamentul României;		
B1	Inscrierea posesiei, drept de PROPRIETATE, dobandit prin Constituire, cota actuala 1/1	A1
	1) **NEIDENTIFICAT NEIDENTIFICAT**	
Act Administrativ nr. 550, din 31/01/2025 emis de Primaria Comunei Ciocanesti;		
B2	Se noteaza posesia faptica in favoarea lui	A1
	1) **GERVAN GAVRIL**	

C. Partea III. SARCINI .

Inscrieri privind dezmembramintele dreptului de proprietate, drepturi reale de garanţie şi sarcini	Referinţe
NU SUNT	

Document care conține date cu caracter personal, protejat de prevederile Regulamentului (UE) nr. 679/2016 și Legii 190/2018

Anexa Nr. 1 La Partea I

Teren

Nr cadastral	Suprafaţa (mp)*	Observaţii / Referinţe
	8.338	parte din pf 1025/5, 1026/2

* Suprafaţa este determinată in planul de proiecţie Stereo 70.

DETALII LINIARE IMOBIL

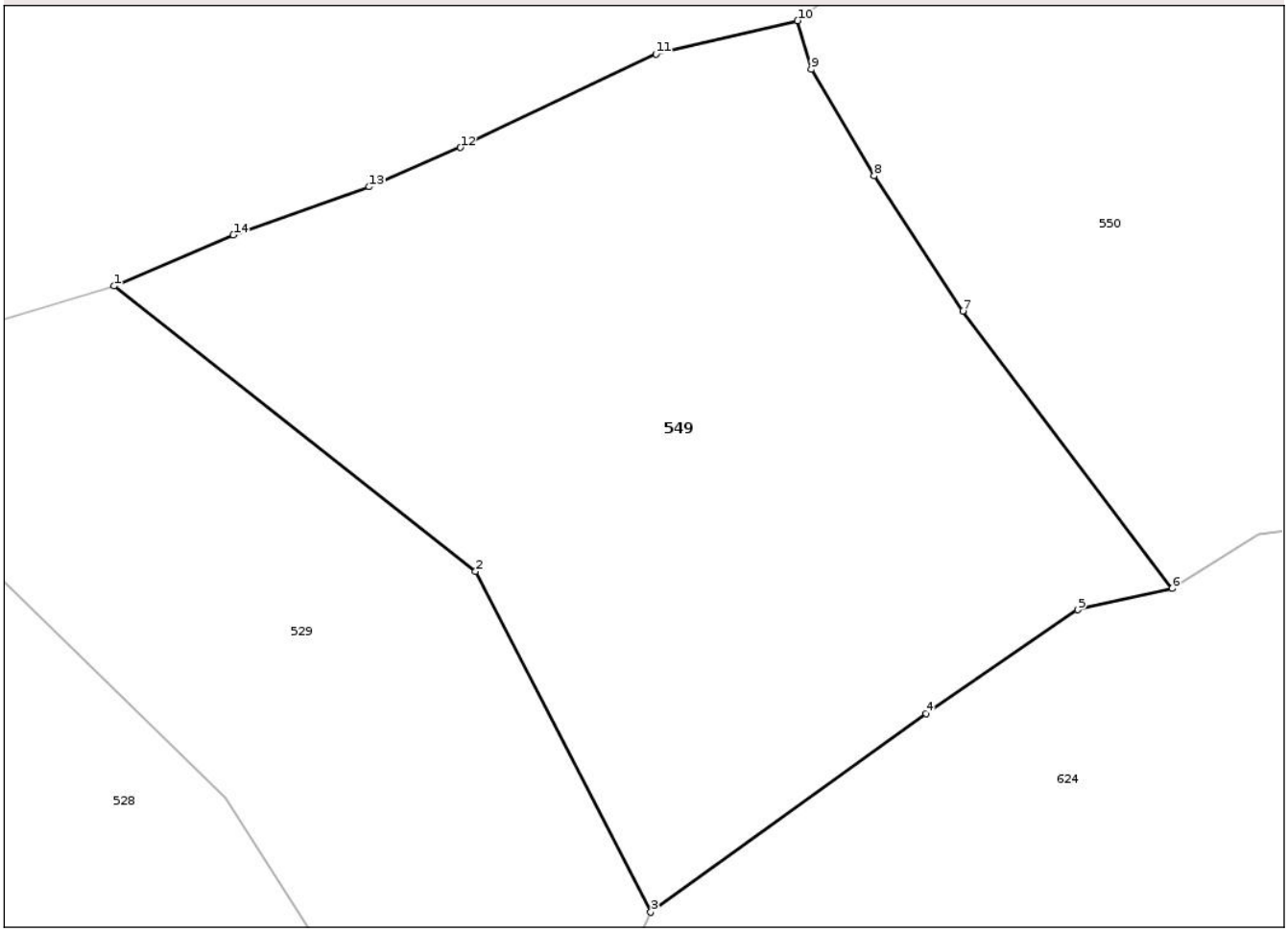

Date referitoare la teren

Crt	Categorie folosință	Intra vilan	Suprafaţa (mp)	Tarla	Parcelă	Nr. topo	Observaţii / Referinţe
1	pasune	NU	8.338	-	-	-	

Lungime Segmente
1) Valorile lungimilor segmentelor sunt obţinute din proiecţie în plan.

Punct început	X / Y	Punct sfârşit	X / Y	Lungime segment (** (m)
1	518.106,167 668.748,06	2	518.155,885 668.708,865	63.31
2	518.155,885 668.708,865	3	518.179,98 668.662,062	52.641
3	518.179,98 668.662,062	4	518.217,808 668.689,372	46.656
4	518.217,808 668.689,372	5	518.238,72 668.703,594	25.29
5	518.238,72 668.703,594	6	518.251,671 668.706,513	13.276

Document care conține date cu caracter personal, protejat de prevederile Regulamentului (UE) nr. 679/2016 și Legii 190/2018

Punct început	X / Y	Punct sfârşit	X / Y	Lungime segment (** (m)
6	518.251,671 668.706,513	7	518.222,87 668.744,627	47.772
7	518.222,87 668.744,627	8	518.210,704 668.763,208	22.21
8	518.210,704 668.763,208	9	518.202,023 668.777,821	16.997
9	518.202,023 668.777,821	10	518.200,156 668.784,5	6.935
10	518.200,156 668.784,5	11	518.180,703 668.779,896	19.99
11	518.180,703 668.779,896	12	518.153,804 668.767,093	29.79
12	518.153,804 668.767,093	13	518.141,268 668.761,686	13.652
13	518.141,268 668.761,686	14	518.122,583 668.755,061	19.825
14	518.122,583 668.755,061	1	518.106,167 668.748,06	17.847

** Lungimile segmentelor sunt determinate în planul de proiecţie Stereo 70 şi sunt rotunjite la 1 milimetru.
*** Distanţa dintre puncte este formată din segmente cumulate ce sunt mai mici decât valoarea 1 milimetru.

Document care conține date cu caracter personal, protejat de prevederile Regulamentului (UE) nr. 679/2016 și Legii 190/2018

DATE DESPRE IMOBILUL NR. 550

Oficiul de Cadastru şi Publicitate Imobiliară SUCEAVA
Biroul de Cadastru şi Publicitate Imobiliară Vatra Dornei

A. Partea I. Descrierea imobilului

TEREN Extravilan

Adresa: Jud. Suceava

Nr. Crt	Nr cadastral Nr. topografic	Suprafaţa* (mp)	Observaţii / Referinţe
A1		23.313	Sector cadastral:11 Teren neimprejmuit; parte din pf 1026/3, 1025/6

B. Partea II. Proprietari şi acte

Inscrieri privitoare la dreptul de proprietate şi alte drepturi reale		Referinţe
550 / 12/06/2025		
Act Normativ nr. 7, din 13/03/1996 emis de Parlamentul României;		
B1	Inscrierea posesiei, drept de PROPRIETATE, dobandit prin Constituire, cota actuala 1/1	A1
	1) **NEIDENTIFICAT NEIDENTIFICAT**	
Act Administrativ nr. 551, din 31/01/2025 emis de Primaria Comunei Ciocanesti;		
B2	Se noteaza posesia faptica in favoarea lui	A1
	1) **HERTA GEORGETA** 2) **URS MARILENA**	

C. Partea III. SARCINI .

Inscrieri privind dezmembramintele dreptului de proprietate, drepturi reale de garanţie şi sarcini	Referinţe
NU SUNT	

Anexa Nr. 1 La Partea I

Teren

Nr cadastral	Suprafaţa (mp)*	Observaţii / Referinţe
	23.313	parte din pf 1026/3, 1025/6

* Suprafaţa este determinată in planul de proiecţie Stereo 70.

DETALII LINIARE IMOBIL

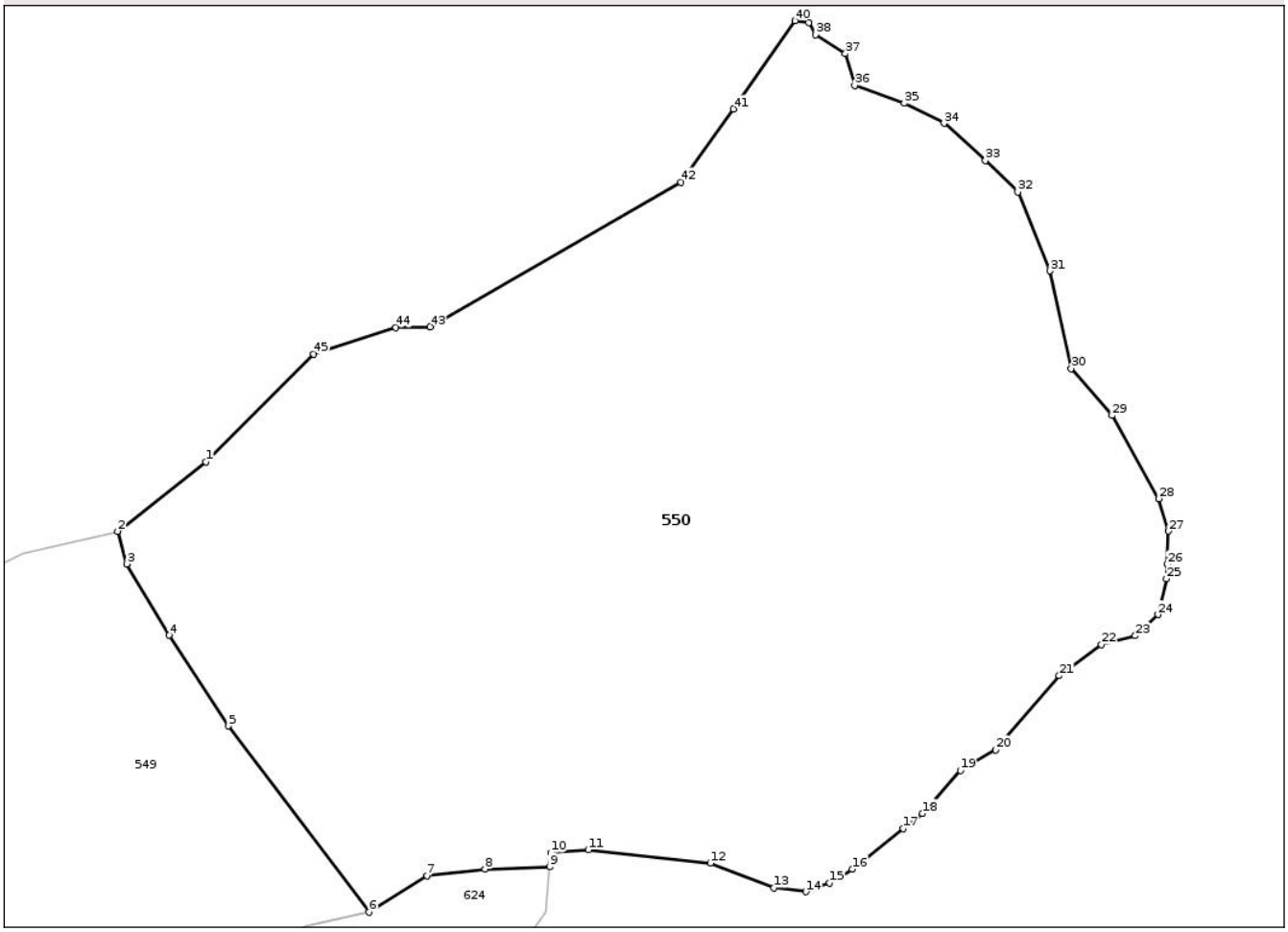

Date referitoare la teren

Crt	Categorie folosință	Intra vilan	Suprafaţa (mp)	Tarla	Parcelă	Nr. topo	Observaţii / Referinţe
1	pasune	NU	23.313	-	-	-	

Lungime Segmente

1) Valorile lungimilor segmentelor sunt obţinute din proiecţie în plan.

Punct început	X / Y	Punct sfârşit	X / Y	Lungime segment
1	518.218,311 668.798,67	2	518.200,156 668.784,5	23.03
4	518.210,704 668.763,208	5	518.222,87 668.744,627	22.21
7	518.263,546 668.713,981	8	518.275,492 668.715,388	12.029
10	518.288,972 668.718,671	11	518.296,647 668.719,273	7.699
13	518.334,693 668.711,532	14	518.341,215 668.710,717	6.573
16	518.350,727 668.715,334	17	518.361,191 668.723,622	13.349

Punct început	X / Y	Punct sfârşit	X / Y	Lungime segment
2	518.200,156 668.784,5	3	518.202,023 668.777,821	6.935
5	518.222,87 668.744,627	6	518.251,671 668.706,513	47.772
8	518.275,492 668.715,388	9	518.288,716 668.715,784	13.23
11	518.296,647 668.719,273	12	518.321,649 668.716,557	25.149
14	518.341,215 668.710,717	15	518.346,107 668.712,482	5.201
17	518.361,191 668.723,622	18	518.365,13 668.726,742	5.025

Punct început	X / Y	Punct sfârşit	X / Y	Lungime segment
3	518.202,023 668.777,821	4	518.210,704 668.763,208	16.997
6	518.251,671 668.706,513	7	518.263,546 668.713,981	14.028
9	518.288,716 668.715,784	10	518.288,972 668.718,671	2.898
12	518.321,649 668.716,557	13	518.334,693 668.711,532	13.978
15	518.346,107 668.712,482	16	518.350,727 668.715,334	5.429
18	518.365,13 668.726,742	19	518.372,875 668.735,57	11.744

Document care conține date cu caracter personal, protejat de prevederile Regulamentului (UE) nr. 679/2016 și Legii 190/2018

Punct început	X / Y	Punct sfârşit	X / Y	Lungime segment
19	518.372,875 668.735,57	20	518.380,076 668.739,78	8.341
22	518.401,835 668.761,319	23	518.408,765 668.763,085	7.151
25	518.415,151 668.774,764	26	518.415,276 668.777,747	2.986
28	518.413,521 668.791,197	29	518.404,009 668.808,173	19.459
31	518.391,262 668.837,804	32	518.384,639 668.853,928	17.431
34	518.369,525 668.868,016	35	518.361,374 668.872,089	9.112
37	518.349,317 668.882,273	38	518.343,24 668.886,136	7.201
40	518.338,987 668.889,015	41	518.326,408 668.870,967	21.999
43	518.264,241 668.826,377	44	518.257,175 668.826,252	7.067

Punct început	X / Y	Punct sfârşit	X / Y	Lungime segment
20	518.380,076 668.739,78	21	518.393,139 668.754,936	20.009
23	518.408,765 668.763,085	24	518.413,385 668.767,43	6.342
26	518.415,276 668.777,747	27	518.415,559 668.784,542	6.801
29	518.404,009 668.808,173	30	518.395,585 668.817,815	12.804
32	518.384,639 668.853,928	33	518.378,016 668.860,378	9.245
35	518.361,374 668.872,089	36	518.351,227 668.875,769	10.794
38	518.343,24 668.886,136	39	518.341,797 668.888,597	2.853
41	518.326,408 668.870,967	42	518.315,64 668.855,971	18.462
44	518.257,175 668.826,252	45	518.240,365 668.820,767	17.682

Punct început	X / Y	Punct sfârşit	X / Y	Lungime segment
21	518.393,139 668.754,936	22	518.401,835 668.761,319	10.787
24	518.413,385 668.767,43	25	518.415,151 668.774,764	7.544
27	518.415,559 668.784,542	28	518.413,521 668.791,197	6.96
30	518.395,585 668.817,815	31	518.391,262 668.837,804	20.451
33	518.378,016 668.860,378	34	518.369,525 668.868,016	11.421
36	518.351,227 668.875,769	37	518.349,317 668.882,273	6.779
39	518.341,797 668.888,597	40	518.338,987 668.889,015	2.841
42	518.315,64 668.855,971	43	518.264,241 668.826,377	59.31
45	518.240,365 668.820,767	1	518.218,311 668.798,67	31.219

**** Lungimile segmentelor sunt determinate în planul de proiecţie Stereo 70 şi sunt rotunjite la 1 milimetru.**
***** Distanţa dintre puncte este formată din segmente cumulate ce sunt mai mici decât valoarea 1 milimetru.**

Document care conține date cu caracter personal, protejat de prevederile Regulamentului (UE) nr. 679/2016 și Legii 190/2018

DATE DESPRE IMOBILUL NR. 617

Oficiul de Cadastru şi Publicitate Imobiliară SUCEAVA
Biroul de Cadastru şi Publicitate Imobiliară Vatra Dornei

A. Partea I. Descrierea imobilului

TEREN Intravilan

Adresa: Loc. Botos, Str Orata - Botosel, Jud. Suceava

Nr. Crt	Nr cadastral Nr. topografic	Suprafaţa* (mp)	Observaţii / Referinţe
A1	32785	8.837	Sector cadastral:11 Teren imprejmuit; Teren delimitat intre punctele 12, 2, 53, 41, intre punctele 41, 12, limita conventionala; parte din pf 1032/8

B. Partea II. Proprietari şi acte

Inscrieri privitoare la dreptul de proprietate şi alte drepturi reale		Referinţe
20961 / 19/12/2023		
Act Notarial nr. 2243, din 18/12/2023 emis de REY OLTICA-VERONICA;		
B1	Se infiinteaza cartea funciara 32785 a imobilului cu numarul cadastral 32785 / UAT Ciocanesti, rezultat din dezmembrarea imobilului cu numarul cadastral 30383 inscris in cartea funciara 30383;	A1
Act Administrativ nr. Plan amplasament si delimitare imobil, din 18/08/2023 emis de receptionat de OCPI Suceava;		
B3	se noteaza actualizarea informatiilor cadastrale din CFe	A1
	OBSERVATII: pozitie transcrisa din CF 30383/Ciocanesti, inscrisa prin incheierea nr. 14243 din 23/08/2023;	
20962 / 19/12/2023		
Act Notarial nr. contract de vanzare cumparare 2244, din 18/12/2023 emis de NP REY OLTICA-VERONICA;		
B5	Intabulare, drept de PROPRIETATEbun comun in devalmasie, dobandit prin Conventie, cota actuala 1/1, cota initiala 1/1	A1
	1) **BABIS CLAUDIU** 2) **BABIS MARCELA**	

C. Partea III. SARCINI .

Inscrieri privind dezmembramintele dreptului de proprietate, drepturi reale de garanţie şi sarcini	Referinţe
NU SUNT	

Document care conține date cu caracter personal, protejat de prevederile Regulamentului (UE) nr. 679/2016 și Legii 190/2018

Anexa Nr. 1 La Partea I

Teren

Nr cadastral	Suprafaţa (mp)*	Observaţii / Referinţe
32785	8.837	Teren delimitat intre punctele 12, 2, 53, 41, intre punctele 41, 12, limita conventionala; parte din pf 1032/8

* Suprafaţa este determinată in planul de proiecţie Stereo 70.

DETALII LINIARE IMOBIL

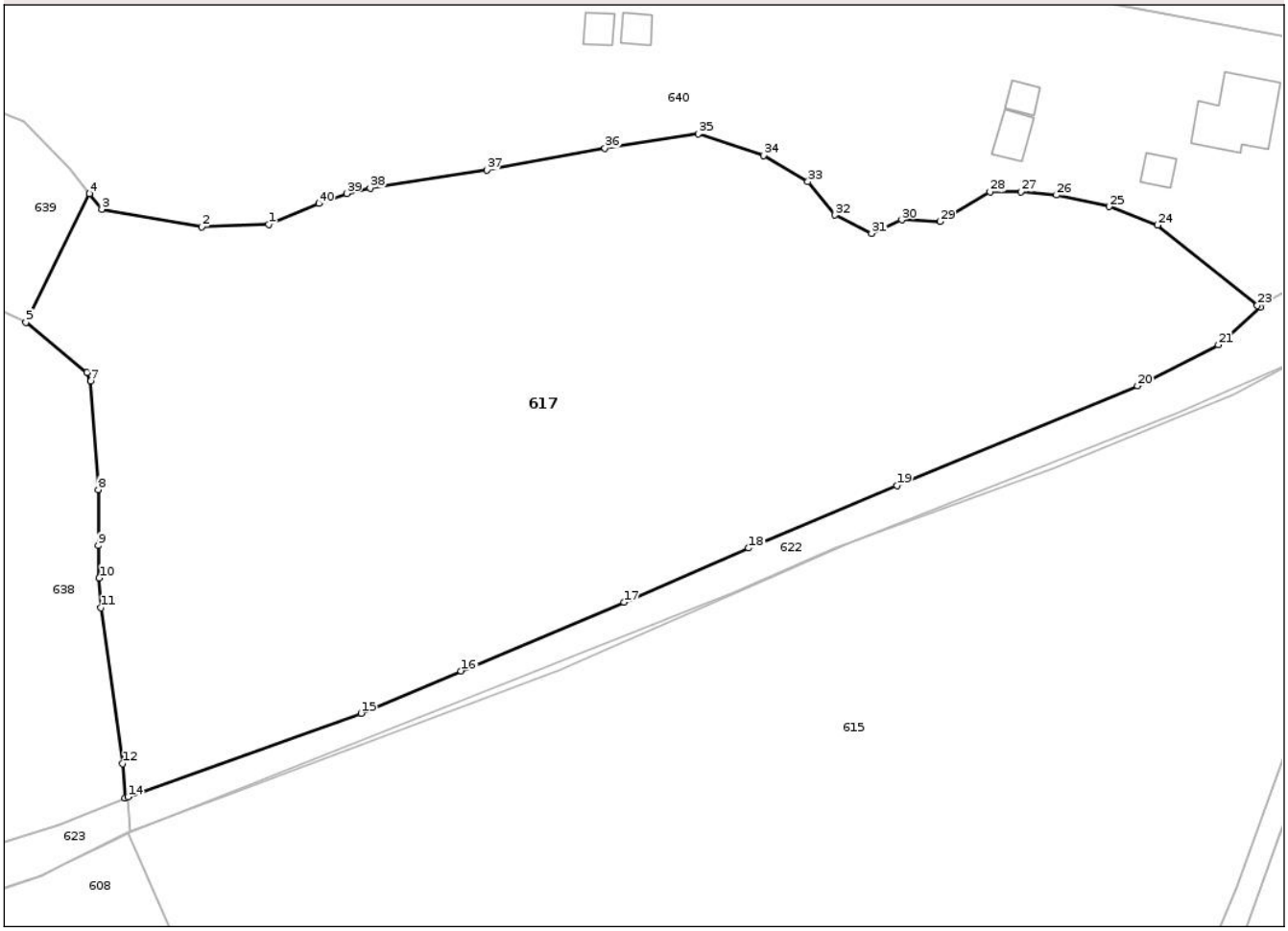

Date referitoare la teren

Crt	Categorie folosință	Intra vilan	Suprafaţa (mp)	Tarla	Parcelă	Nr. topo	Observaţii / Referinţe
1	faneata	DA	8.837	-	-	-	Teren delimitat intre punctele 12, 2, 53, 41, intre punctele 41, 12, limita conventionala

Lungime Segmente

1) Valorile lungimilor segmentelor sunt obţinute din proiecţie în plan.

Punct început	X / Y	Punct sfârşit	X / Y	Lungime segment (** (m)
1	518.384,088 667.565,472	2	518.374,642 667.565,117	9.453
3	518.360,59 667.567,585	4	518.358,867 667.569,769	2.782
5	518.349,897 667.551,655	6	518.358,483 667.544,552	11.143
7	518.359,048 667.543,394	8	518.360,099 667.528,075	15.355

Punct început	X / Y	Punct sfârşit	X / Y	Lungime segment (** (m)
2	518.374,642 667.565,117	3	518.360,59 667.567,585	14.267
4	518.358,867 667.569,769	5	518.349,897 667.551,655	20.213
6	518.358,483 667.544,552	7	518.359,048 667.543,394	1.288
8	518.360,099 667.528,075	9	518.360,085 667.520,207	7.868

Document care conține date cu caracter personal, protejat de prevederile Regulamentului (UE) nr. 679/2016 și Legii 190/2018

Punct început	X / Y	Punct sfârşit	X / Y	Lungime segment (** (m)
9	518.360,085 667.520,207	10	518.360,226 667.515,631	4.578
11	518.360,43 667.511,434	12	518.363,547 667.489,47	22.184
13	518.363,862 667.484,641	14	518.364,249 667.484,78	0.411
15	518.397,113 667.496,583	16	518.411,194 667.502,55	15.293
17	518.434,202 667.512,205	18	518.451,729 667.519,86	19.126
19	518.472,615 667.528,659	20	518.506,527 667.542,703	36.705
21	518.517,898 667.548,487	22	518.523,809 667.553,753	7.916
23	518.523,394 667.554,042	24	518.509,354 667.565,337	18.019
25	518.502,484 667.567,963	26	518.495,121 667.569,585	7.54
27	518.490,062 667.570,079	28	518.485,739 667.570,032	4.323
29	518.478,68 667.565,873	30	518.473,296 667.566,097	5.389
31	518.469,068 667.564,19	32	518.463,922 667.566,782	5.762
33	518.460,075 667.571,487	34	518.453,815 667.575,169	7.263
35	518.444,648 667.578,199	36	518.431,484 667.576,188	13.317
37	518.414,875 667.573,099	38	518.398,398 667.570,549	16.673
39	518.395,123 667.569,797	40	518.391,192 667.568,387	4.176

Punct început	X / Y	Punct sfârşit	X / Y	Lungime segment (** (m)
10	518.360,226 667.515,631	11	518.360,43 667.511,434	4.202
12	518.363,547 667.489,47	13	518.363,862 667.484,641	4.839
14	518.364,249 667.484,78	15	518.397,113 667.496,583	34.919
16	518.411,194 667.502,55	17	518.434,202 667.512,205	24.952
18	518.451,729 667.519,86	19	518.472,615 667.528,659	22.664
20	518.506,527 667.542,703	21	518.517,898 667.548,487	12.758
22	518.523,809 667.553,753	23	518.523,394 667.554,042	0.506
24	518.509,354 667.565,337	25	518.502,484 667.567,963	7.355
26	518.495,121 667.569,585	27	518.490,062 667.570,079	5.083
28	518.485,739 667.570,032	29	518.478,68 667.565,873	8.193
30	518.473,296 667.566,097	31	518.469,068 667.564,19	4.638
32	518.463,922 667.566,782	33	518.460,075 667.571,487	6.078
34	518.453,815 667.575,169	35	518.444,648 667.578,199	9.655
36	518.431,484 667.576,188	37	518.414,875 667.573,099	16.894
38	518.398,398 667.570,549	39	518.395,123 667.569,797	3.36
40	518.391,192 667.568,387	1	518.384,088 667.565,472	7.679

**** Lungimile segmentelor sunt determinate în planul de proiecţie Stereo 70 şi sunt rotunjite la 1 milimetru.**
***** Distanţa dintre puncte este formată din segmente cumulate ce sunt mai mici decât valoarea 1 milimetru.**

Document care conține date cu caracter personal, protejat de prevederile Regulamentului (UE) nr. 679/2016 și Legii 190/2018

DATE DESPRE IMOBILUL NR. 618

Oficiul de Cadastru şi Publicitate Imobiliară SUCEAVA
Biroul de Cadastru şi Publicitate Imobiliară Vatra Dornei

A. Partea I. Descrierea imobilului

TEREN Intravilan

Adresa: Loc. Botos, Jud. Suceava

Nr. Crt	Nr cadastral Nr. topografic	Suprafaţa* (mp)	Observaţii / Referinţe
A1		709	Sector cadastral:11 Teren imprejmuit; parte din pf 793

B. Partea II. Proprietari şi acte

Inscrieri privitoare la dreptul de proprietate şi alte drepturi reale		Referinţe
618 / 04/06/2025		
Act Normativ nr. 7, din 13/03/1996 emis de Parlamentul României;		
B1	Inscrierea provizorie, drept de PROPRIETATE, dobandit prin Lege, cota actuala 1/1	A1
	1) **NEIDENTIFICAT NEIDENTIFICAT**	
B2	Proprietar neidentificat, rezerva comisiei locale de fond funciar	A1

C. Partea III. SARCINI .

Inscrieri privind dezmembramintele dreptului de proprietate, drepturi reale de garanţie şi sarcini	Referinţe
NU SUNT	

Document care conține date cu caracter personal, protejat de prevederile Regulamentului (UE) nr. 679/2016 și Legii 190/2018

Anexa Nr. 1 La Partea I

Teren

Nr cadastral	Suprafaţa (mp)*	Observaţii / Referinţe
	709	parte din pf 793

* Suprafaţa este determinată in planul de proiecţie Stereo 70.

DETALII LINIARE IMOBIL

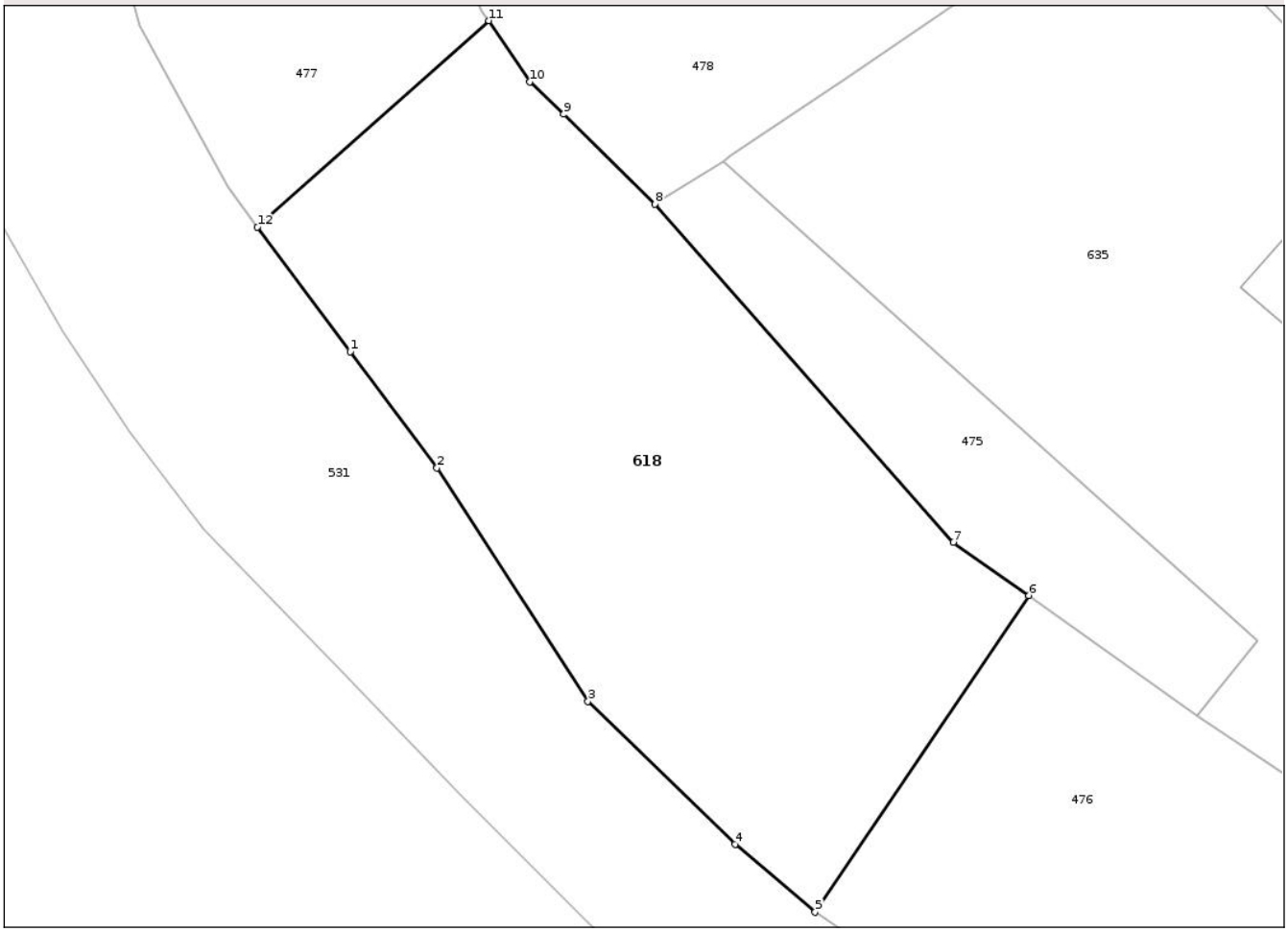

Date referitoare la teren

Crt	Categorie folosință	Intra vilan	Suprafaţa (mp)	Tarla	Parcelă	Nr. topo	Observaţii / Referinţe
1	faneata	DA	709	-	-	-	

Lungime Segmente
1) Valorile lungimilor segmentelor sunt obţinute din proiecţie în plan.

Punct început	X / Y	Punct sfârşit	X / Y	Lungime segment (** (m)
1	517.974,309 667.475,182	2	517.978,573 667.469,462	7.134
2	517.978,573 667.469,462	3	517.986,012 667.457,994	13.669
3	517.986,012 667.457,994	4	517.993,253 667.450,961	10.094
4	517.993,253 667.450,961	5	517.997,192 667.447,622	5.164
5	517.997,192 667.447,622	6	518.007,703 667.463,19	18.784

Document care conține date cu caracter personal, protejat de prevederile Regulamentului (UE) nr. 679/2016 și Legii 190/2018

Punct început	X / Y	Punct sfârşit	X / Y	Lungime segment (** (m)
6	518.007,703 667.463,19	7	518.003,999 667.465,817	4.541
7	518.003,999 667.465,817	8	517.989,306 667.482,431	22.179
8	517.989,306 667.482,431	9	517.984,818 667.486,855	6.302
9	517.984,818 667.486,855	10	517.983,161 667.488,455	2.303
10	517.983,161 667.488,455	11	517.981,134 667.491,452	3.618
11	517.981,134 667.491,452	12	517.969,741 667.481,31	15.253
12	517.969,741 667.481,31	1	517.974,309 667.475,182	7.643

** Lungimile segmentelor sunt determinate în planul de proiecţie Stereo 70 şi sunt rotunjite la 1 milimetru.
*** Distanţa dintre puncte este formată din segmente cumulate ce sunt mai mici decât valoarea 1 milimetru.

Document care conține date cu caracter personal, protejat de prevederile Regulamentului (UE) nr. 679/2016 și Legii 190/2018

DATE DESPRE IMOBILUL NR. 619

Oficiul de Cadastru şi Publicitate Imobiliară SUCEAVA
Biroul de Cadastru şi Publicitate Imobiliară Vatra Dornei

A. Partea I. Descrierea imobilului

TEREN Intravilan

Adresa: Loc. Botos, Jud. Suceava

Nr. Crt	Nr cadastral Nr. topografic	Suprafaţa* (mp)	Observaţii / Referinţe
A1		117	Sector cadastral:11 Teren neimprejmuit;

B. Partea II. Proprietari şi acte

Inscrieri privitoare la dreptul de proprietate şi alte drepturi reale		Referinţe
619 / 04/06/2025		
Act Normativ nr. 7, din 13/03/1996 emis de Parlamentul României;		
B1	Inscrierea provizorie, drept de PROPRIETATE, dobandit prin Lege, cota actuala 1/1	A1
	1) **NEIDENTIFICAT NEIDENTIFICAT**	
B2	Proprietar neidentificat, rezerva comisiei locale de fond funciar	A1

C. Partea III. SARCINI .

Inscrieri privind dezmembramintele dreptului de proprietate, drepturi reale de garanţie şi sarcini	Referinţe
NU SUNT	

Document care conține date cu caracter personal, protejat de prevederile Regulamentului (UE) nr. 679/2016 și Legii 190/2018

Anexa Nr. 1 La Partea I

Teren

Nr cadastral	Suprafaţa (mp)*	Observaţii / Referinţe
	117	

* Suprafaţa este determinată in planul de proiecţie Stereo 70.

DETALII LINIARE IMOBIL

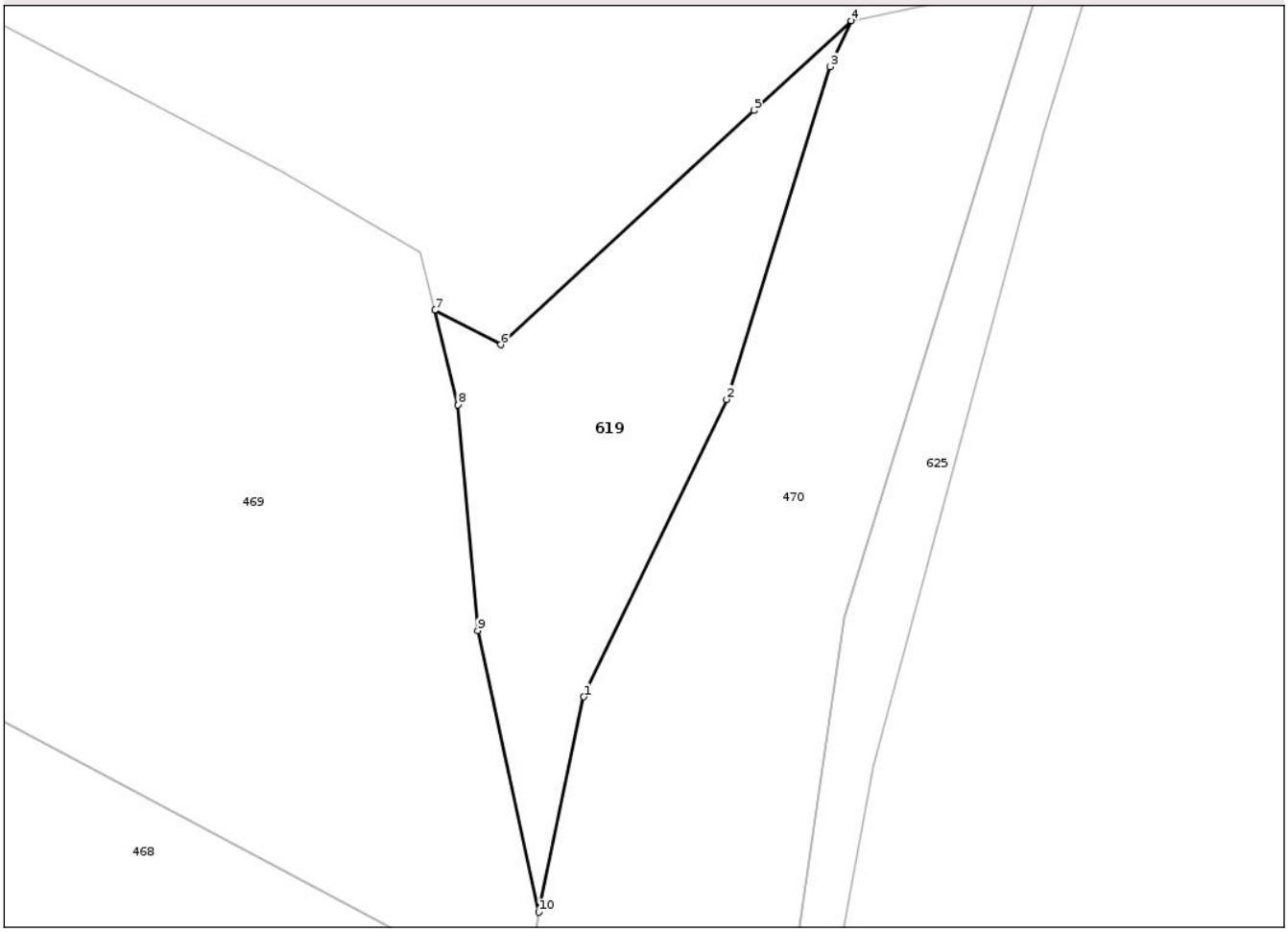

Date referitoare la teren

Crt	Categorie folosință	Intra vilan	Suprafaţa (mp)	Tarla	Parcelă	Nr. topo	Observaţii / Referinţe
1	faneata	DA	117	-	-	-	

Lungime Segmente
1) Valorile lungimilor segmentelor sunt obţinute din proiecţie în plan.

Punct început	X / Y	Punct sfârşit	X / Y	Lungime segment (** (m)
1	518.551,401 667.857,976	2	518.555,869 667.867,26	10.303
2	518.555,869 667.867,26	3	518.559,091 667.877,651	10.879
3	518.559,091 667.877,651	4	518.559,765 667.879,085	1.584
4	518.559,765 667.879,085	5	518.556,722 667.876,277	4.141
5	518.556,722 667.876,277	6	518.548,801 667.868,969	10.777

Document care conține date cu caracter personal, protejat de prevederile Regulamentului (UE) nr. 679/2016 și Legii 190/2018

Punct început	X / Y	Punct sfârşit	X / Y	Lungime segment (** (m)
6	518.548,801 667.868,969	7	518.546,745 667.870,043	2.32
7	518.546,745 667.870,043	8	518.547,471 667.867,094	3.037
8	518.547,471 667.867,094	9	518.548,086 667.860,043	7.078
9	518.548,086 667.860,043	10	518.549,993 667.851,252	8.995
10	518.549,993 667.851,252	1	518.551,401 667.857,976	6.87

** Lungimile segmentelor sunt determinate în planul de proiecţie Stereo 70 şi sunt rotunjite la 1 milimetru.
*** Distanţa dintre puncte este formată din segmente cumulate ce sunt mai mici decât valoarea 1 milimetru.

Document care conține date cu caracter personal, protejat de prevederile Regulamentului (UE) nr. 679/2016 și Legii 190/2018

DATE DESPRE IMOBILUL NR. 620

Oficiul de Cadastru şi Publicitate Imobiliară SUCEAVA
Biroul de Cadastru şi Publicitate Imobiliară Vatra Dornei

A. Partea I. Descrierea imobilului

TEREN Intravilan

Adresa: Loc. Botos, Jud. Suceava

Nr. Crt	Nr cadastral Nr. topografic	Suprafaţa* (mp)	Observaţii / Referinţe
A1		340	Sector cadastral:11 Teren neimprejmuit; parte din pf 1032/12

B. Partea II. Proprietari şi acte

Inscrieri privitoare la dreptul de proprietate şi alte drepturi reale		Referinţe
620 / 04/06/2025		
Act Normativ nr. 7, din 13/03/1996 emis de Parlamentul României;		
B1	Inscrierea provizorie, drept de PROPRIETATE, dobandit prin Lege, cota actuala 1/1	A1
	1) **NEIDENTIFICAT NEIDENTIFICAT**	
B2	Proprietar neidentificat, rezerva comisiei locale de fond funciar	A1

C. Partea III. SARCINI .

Inscrieri privind dezmembramintele dreptului de proprietate, drepturi reale de garanţie şi sarcini	Referinţe
NU SUNT	

Document care conține date cu caracter personal, protejat de prevederile Regulamentului (UE) nr. 679/2016 și Legii 190/2018

Anexa Nr. 1 La Partea I

Teren

Nr cadastral	Suprafaţa (mp)*	Observaţii / Referinţe
	340	parte din pf 1032/12

* Suprafaţa este determinată in planul de proiecţie Stereo 70.

DETALII LINIARE IMOBIL

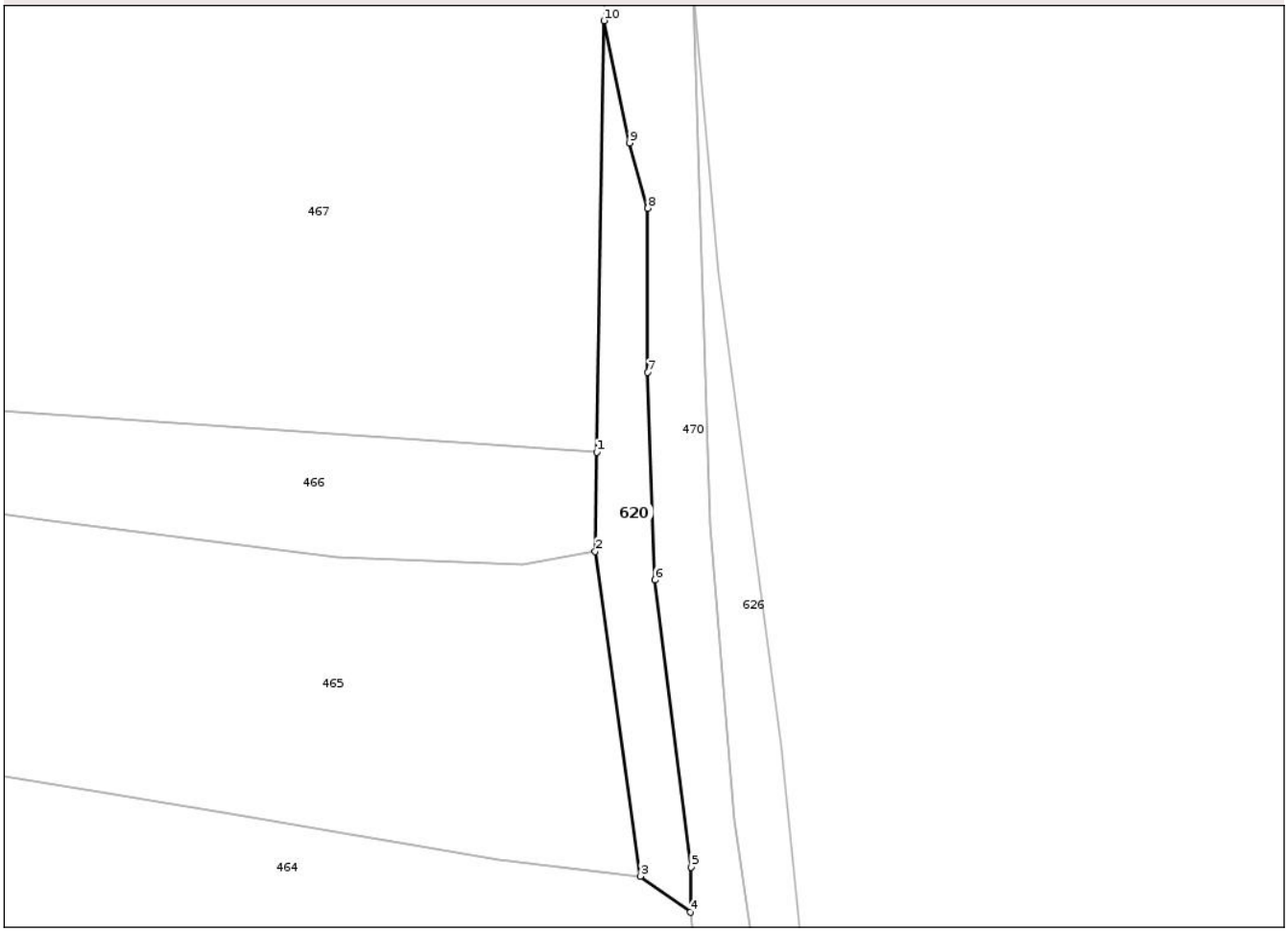

Date referitoare la teren

Crt	Categorie folosință	Intra vilan	Suprafaţa (mp)	Tarla	Parcelă	Nr. topo	Observaţii / Referinţe
1	faneata	DA	340	-	-	-	

Lungime Segmente
1) Valorile lungimilor segmentelor sunt obţinute din proiecţie în plan.

Punct început	X / Y	Punct sfârşit	X / Y	Lungime segment (** (m)
1	518.547,911 667.793,163	2	518.547,757 667.784,047	9.117
2	518.547,757 667.784,047	3	518.551,922 667.754,18	30.156
3	518.551,922 667.754,18	4	518.556,52 667.750,868	5.667
4	518.556,52 667.750,868	5	518.556,574 667.755,019	4.151
5	518.556,574 667.755,019	6	518.553,271 667.781,41	26.597

Document care conține date cu caracter personal, protejat de prevederile Regulamentului (UE) nr. 679/2016 și Legii 190/2018

Punct început	X / Y	Punct sfârşit	X / Y	Lungime segment (** (m)
6	518.553,271 667.781,41	7	518.552,571 667.800,503	19.106
7	518.552,571 667.800,503	8	518.552,597 667.815,574	15.071
8	518.552,597 667.815,574	9	518.550,931 667.821,6	6.252
9	518.550,931 667.821,6	10	518.548,579 667.832,824	11.468
10	518.548,579 667.832,824	1	518.547,911 667.793,163	39.667

** Lungimile segmentelor sunt determinate în planul de proiecţie Stereo 70 şi sunt rotunjite la 1 milimetru.
*** Distanţa dintre puncte este formată din segmente cumulate ce sunt mai mici decât valoarea 1 milimetru.

Document care conține date cu caracter personal, protejat de prevederile Regulamentului (UE) nr. 679/2016 și Legii 190/2018

DATE DESPRE IMOBILUL NR. 621

Oficiul de Cadastru şi Publicitate Imobiliară SUCEAVA
Biroul de Cadastru şi Publicitate Imobiliară Vatra Dornei

A. Partea I. Descrierea imobilului

TEREN Intravilan

Adresa: Loc. Botos, Jud. Suceava

Nr. Crt	Nr cadastral Nr. topografic	Suprafaţa* (mp)	Observaţii / Referinţe
A1		92	Sector cadastral:11 Teren neimprejmuit;

B. Partea II. Proprietari şi acte

Inscrieri privitoare la dreptul de proprietate şi alte drepturi reale		Referinţe
621 / 04/06/2025		
Act Normativ nr. 7, din 13/03/1996 emis de Parlamentul României;		
B1	Inscrierea provizorie, drept de PROPRIETATE, dobandit prin Lege, cota actuala 1/1	A1
	1) **NEIDENTIFICAT NEIDENTIFICAT**	
B2	Proprietar neidentificat, rezerva comisiei locale de fond funciar	A1

C. Partea III. SARCINI .

Inscrieri privind dezmembramintele dreptului de proprietate, drepturi reale de garanţie şi sarcini	Referinţe
NU SUNT	

Document care conține date cu caracter personal, protejat de prevederile Regulamentului (UE) nr. 679/2016 și Legii 190/2018

Anexa Nr. 1 La Partea I

Teren

Nr cadastral	Suprafaţa (mp)*	Observaţii / Referinţe
	92	

* Suprafaţa este determinată in planul de proiecţie Stereo 70.

DETALII LINIARE IMOBIL

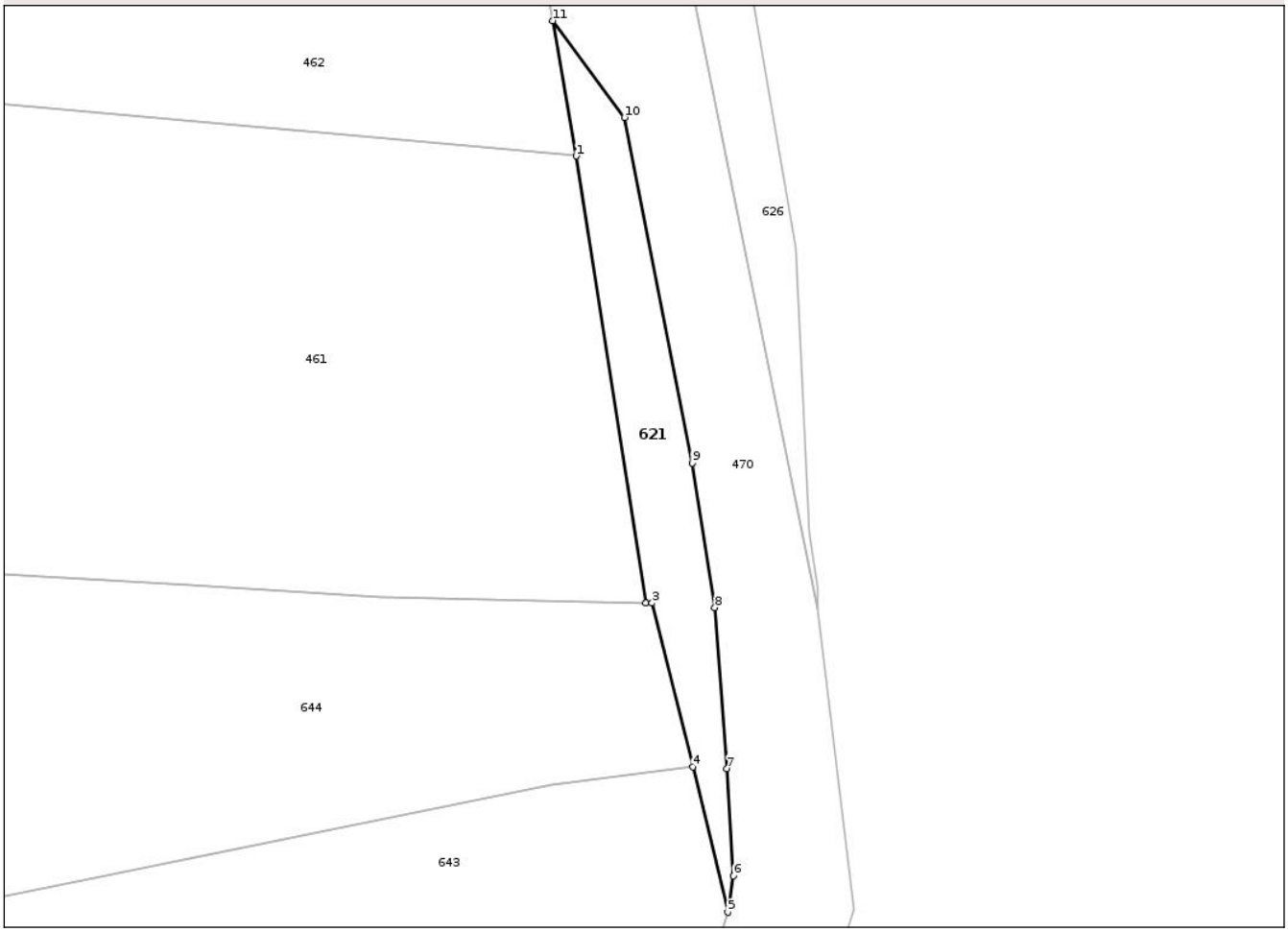

Date referitoare la teren

Crt	Categorie folosință	Intra vilan	Suprafaţa (mp)	Tarla	Parcelă	Nr. topo	Observaţii / Referinţe
1	faneata	DA	92	-	-	-	

Lungime Segmente
1) Valorile lungimilor segmentelor sunt obţinute din proiecţie în plan.

Punct început	X / Y	Punct sfârşit	X / Y	Lungime segment (** (m)
1	518.567,528 667.679,422	2	518.570,713 667.659,065	20.605
2	518.570,713 667.659,065	3	518.570,99 667.659,069	0.277
3	518.570,99 667.659,069	4	518.572,844 667.651,61	7.686
4	518.572,844 667.651,61	5	518.574,433 667.644,994	6.804
5	518.574,433 667.644,994	6	518.574,69 667.646,65	1.676

Document care conține date cu caracter personal, protejat de prevederile Regulamentului (UE) nr. 679/2016 și Legii 190/2018

Punct început	X / Y	Punct sfârşit	X / Y	Lungime segment (** (m)
6	518.574,69 667.646,65	7	518.574,404 667.651,523	4.881
7	518.574,404 667.651,523	8	518.573,847 667.658,864	7.362
8	518.573,847 667.658,864	9	518.572,815 667.665,437	6.654
9	518.572,815 667.665,437	10	518.569,728 667.681,174	16.037
10	518.569,728 667.681,174	11	518.566,464 667.685,581	5.484
11	518.566,464 667.685,581	1	518.567,528 667.679,422	6.25

** Lungimile segmentelor sunt determinate în planul de proiecţie Stereo 70 şi sunt rotunjite la 1 milimetru.
*** Distanţa dintre puncte este formată din segmente cumulate ce sunt mai mici decât valoarea 1 milimetru.

Document care conține date cu caracter personal, protejat de prevederile Regulamentului (UE) nr. 679/2016 și Legii 190/2018

DATE DESPRE IMOBILUL NR. 622

Oficiul de Cadastru şi Publicitate Imobiliară SUCEAVA
Biroul de Cadastru şi Publicitate Imobiliară Vatra Dornei

A. Partea I. Descrierea imobilului

TEREN Intravilan

Adresa: Loc. Botos, Str Orata - Botosel, Jud. Suceava

Nr. Crt	Nr cadastral Nr. topografic	Suprafaţa* (mp)	Observaţii / Referinţe
A1	32787	1.072	Sector cadastral:11 Teren imprejmuit; teren delimitat intre punctele 1, 62, 51, 32, intre punctele 7, 55, 39, limita conventionala

B. Partea II. Proprietari şi acte

Inscrieri privitoare la dreptul de proprietate şi alte drepturi reale		Referinţe
20961 / 19/12/2023		
Act Notarial nr. 2243, din 18/12/2023 emis de REY OLTICA-VERONICA;		
B1	Se infiinteaza cartea funciara 32787 a imobilului cu numarul cadastral 32787 / UAT Ciocanesti, rezultat din dezmembrarea imobilului cu numarul cadastral 30383 inscris in cartea funciara 30383;	A1
Act Administrativ nr. Plan amplasament si delimitare imobil, din 18/08/2023 emis de receptionat de OCPI Suceava;		
B3	se noteaza actualizarea informatiilor cadastrale din CFe	A1
	OBSERVATII: pozitie transcrisa din CF 30383/Ciocanesti, inscrisa prin incheierea nr. 14243 din 23/08/2023;	
7072 / 08/04/2024		
Act Notarial nr. 562, din 03/04/2024 emis de REY OLTICA-VERONICA;		
B6	Intabulare, drept de PROPRIETATE, dobandit prin Lege, cota actuala 1/1, cota initiala 1/1	A1
	1) **COMUNA CIOCANESTI**, CIF:14953600, -DOMENIUL PUBLIC-	
B7	Se radiaza notarea de sub B5	A1

C. Partea III. SARCINI .

Inscrieri privind dezmembramintele dreptului de proprietate, drepturi reale de garanţie şi sarcini	Referinţe
NU SUNT	

Document care conține date cu caracter personal, protejat de prevederile Regulamentului (UE) nr. 679/2016 și Legii 190/2018

Anexa Nr. 1 La Partea I

Teren

Nr cadastral	Suprafaţa (mp)*	Observaţii / Referinţe
32787	1.072	teren delimitat intre punctele 1, 62, 51, 32, intre punctele 7, 55, 39, limita conventionala

* Suprafaţa este determinată in planul de proiecţie Stereo 70.

DETALII LINIARE IMOBIL

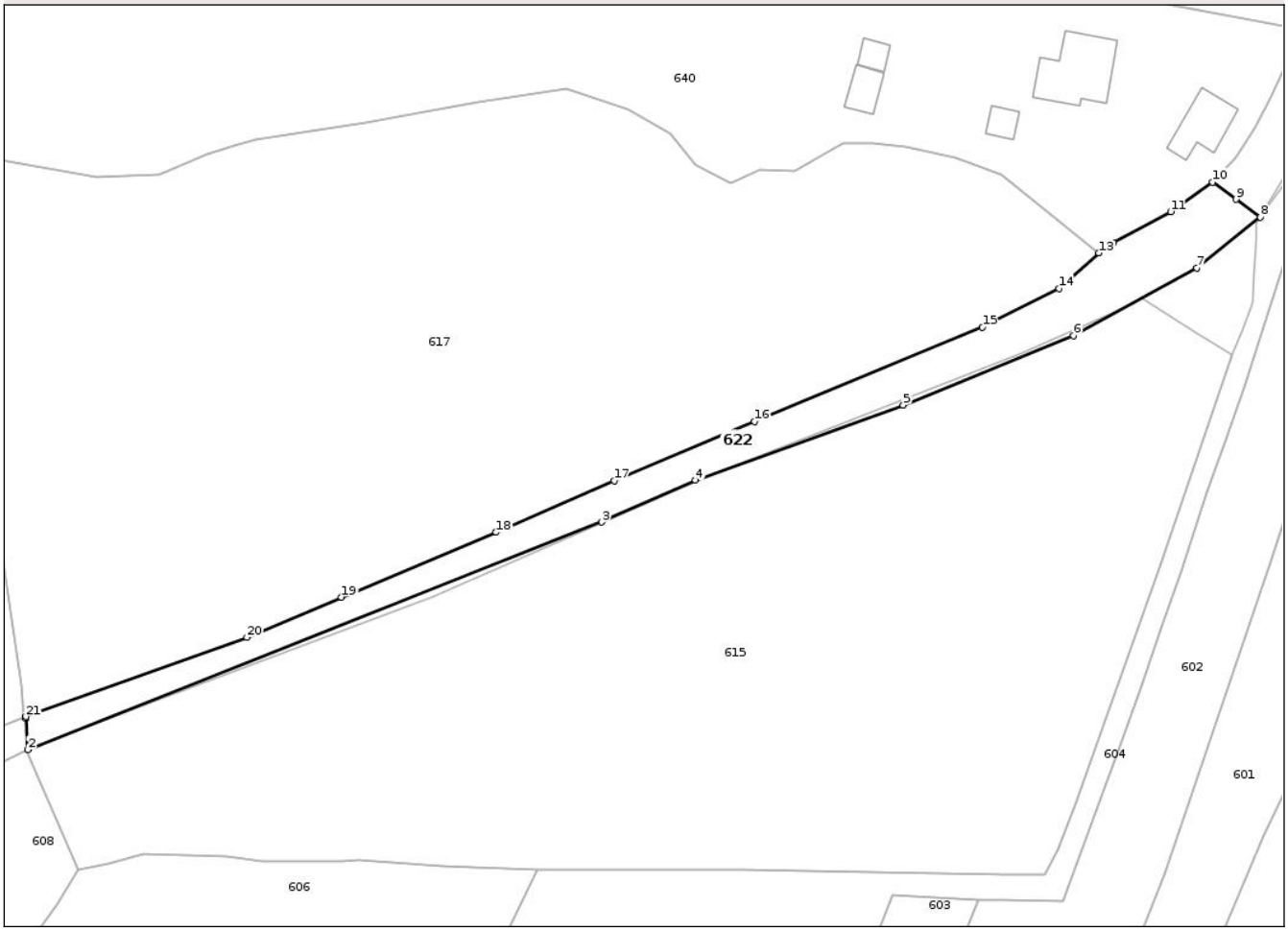

Date referitoare la teren

Crt	Categorie folosință	Intra vilan	Suprafaţa (mp)	Tarla	Parcelă	Nr. topo	Observaţii / Referinţe
1	drum	DA	1.072	-	-	-	imprejmuit cu gard de lemn la nord si sud, la vest si est fara limita.

Lungime Segmente

1) Valorile lungimilor segmentelor sunt obţinute din proiecţie în plan.

Punct început	X / Y	Punct sfârşit	X / Y	Lungime segment (** (m)
1	518.364,27 667.484,576	2	518.364,52 667.479,87	4.713
3	518.449,919 667.513,724	4	518.463,855 667.519,913	15.248
5	518.494,733 667.531,131	6	518.520,028 667.541,432	27.312
7	518.538,39 667.551,497	8	518.547,835 667.559,088	12.117
9	518.544,253 667.561,713	10	518.540,746 667.564,268	4.339

Punct început	X / Y	Punct sfârşit	X / Y	Lungime segment (** (m)
2	518.364,52 667.479,87	3	518.449,919 667.513,724	91.864
4	518.463,855 667.519,913	5	518.494,733 667.531,131	32.853
6	518.520,028 667.541,432	7	518.538,39 667.551,497	20.94
8	518.547,835 667.559,088	9	518.544,253 667.561,713	4.441
10	518.540,746 667.564,268	11	518.534,501 667.559,902	7.62

Document care conține date cu caracter personal, protejat de prevederile Regulamentului (UE) nr. 679/2016 și Legii 190/2018

Punct început	X / Y	Punct sfârşit	X / Y	Lungime segment (** (m)
11	518.534,501 667.559,902	12	518.525,976 667.555,259	9.707
13	518.523,809 667.553,753	14	518.517,898 667.548,487	7.916
15	518.506,527 667.542,703	16	518.472,615 667.528,659	36.705
17	518.451,729 667.519,86	18	518.434,202 667.512,205	19.126
19	518.411,194 667.502,55	20	518.397,113 667.496,583	15.293
21	518.364,249 667.484,78	1	518.364,27 667.484,576	0.205

Punct început	X / Y	Punct sfârşit	X / Y	Lungime segment (** (m)
12	518.525,976 667.555,259	13	518.523,809 667.553,753	2.639
14	518.517,898 667.548,487	15	518.506,527 667.542,703	12.758
16	518.472,615 667.528,659	17	518.451,729 667.519,86	22.664
18	518.434,202 667.512,205	19	518.411,194 667.502,55	24.952
20	518.397,113 667.496,583	21	518.364,249 667.484,78	34.919

** Lungimile segmentelor sunt determinate în planul de proiecţie Stereo 70 şi sunt rotunjite la 1 milimetru.
*** Distanţa dintre puncte este formată din segmente cumulate ce sunt mai mici decât valoarea 1 milimetru.

Document care conține date cu caracter personal, protejat de prevederile Regulamentului (UE) nr. 679/2016 și Legii 190/2018

DATE DESPRE IMOBILUL NR. 623

Oficiul de Cadastru şi Publicitate Imobiliară SUCEAVA
Biroul de Cadastru şi Publicitate Imobiliară Vatra Dornei

A. Partea I. Descrierea imobilului

TEREN Intravilan

Adresa: Loc. Botos, Jud. Suceava

Nr. Crt	Nr cadastral Nr. topografic	Suprafaţa* (mp)	Observaţii / Referinţe
A1	33155	1.876	Sector cadastral:11 Teren imprejmuit;

B. Partea II. Proprietari şi acte

Inscrieri privitoare la dreptul de proprietate şi alte drepturi reale		Referinţe
12642 / 19/07/2024		
Act Administrativ nr. H.G. 1170 de modificare și completare a H.G. 1357/2001, din 23/07/2004 emis de Guvernul României (act administrativ nr 1899 din 02.07.2024, emis de Primaria Comunei Ciocanesti);		
B1	Intabulare, drept de PROPRIETATE, dobandit prin Lege, cota actuala 1/1, cota initiala 1/1	A1
	1) **COMUNA CIOCĂNEȘTI**, CIF:4741899, - DOMENIUL PUBLIC	

C. Partea III. SARCINI .

Inscrieri privind dezmembramintele dreptului de proprietate, drepturi reale de garanţie şi sarcini	Referinţe
NU SUNT	

Anexa Nr. 1 La Partea I

Teren

Nr cadastral	Suprafaţa (mp)*	Observaţii / Referinţe
33155	1.876	

* Suprafaţa este determinată in planul de proiecţie Stereo 70.

DETALII LINIARE IMOBIL

Date referitoare la teren

Crt	Categorie folosință	Intra vilan	Suprafaţa (mp)	Tarla	Parcelă	Nr. topo	Observaţii / Referinţe
1	drum	DA	1.876	-	-	-	str. Orata

Lungime Segmente

1) Valorile lungimilor segmentelor sunt obţinute din proiecţie în plan.

Punct început	X / Y	Punct sfârşit	X / Y	Lungime segment
1	518.361,505 667.478,335	2	518.364,52 667.479,87	3.383
4	518.364,249 667.484,78	5	518.363,862 667.484,641	0.411
7	518.343,628 667.477,354	8	518.333,584 667.474,601	10.414
10	518.314,455 667.473,398	11	518.302,895 667.473,521	11.561
13	518.279,762 667.475,305	14	518.251,402 667.476,445	28.383
16	518.223,691 667.477,351	17	518.215,572 667.477,683	8.126

Punct început	X / Y	Punct sfârşit	X / Y	Lungime segment
2	518.364,52 667.479,87	3	518.364,27 667.484,576	4.713
5	518.363,862 667.484,641	6	518.354,536 667.480,923	10.04
8	518.333,584 667.474,601	9	518.321,455 667.473,232	12.206
11	518.302,895 667.473,521	12	518.293,146 667.474,146	9.769
14	518.251,402 667.476,445	15	518.241,615 667.476,742	9.792
17	518.215,572 667.477,683	18	518.199,76 667.477,98	15.815

Punct început	X / Y	Punct sfârşit	X / Y	Lungime segment
3	518.364,27 667.484,576	4	518.364,249 667.484,78	0.205
6	518.354,536 667.480,923	7	518.343,628 667.477,354	11.477
9	518.321,455 667.473,232	10	518.314,455 667.473,398	7.002
12	518.293,146 667.474,146	13	518.279,762 667.475,305	13.434
15	518.241,615 667.476,742	16	518.223,691 667.477,351	17.934
18	518.199,76 667.477,98	19	518.187,757 667.477,821	12.004

Document care conține date cu caracter personal, protejat de prevederile Regulamentului (UE) nr. 679/2016 și Legii 190/2018

Punct început	X / Y	Punct sfârşit	X / Y	Lungime segment
19	518.187,757 667.477,821	20	518.178,891 667.477,352	8.878
22	518.158,139 667.474,001	23	518.154,136 667.472,62	4.235
25	518.143,341 667.467,291	26	518.138,543 667.464,784	5.413
28	518.118,281 667.451,406	29	518.111,26 667.446,716	8.443
31	518.097,68 667.437,179	32	518.091,929 667.432,968	7.128
34	518.081,918 667.424,268	35	518.075,505 667.418,125	8.88
37	518.080,392 667.415,569	38	518.085,009 667.419,694	6.191
40	518.093,889 667.427,013	41	518.113,644 667.440,591	23.971
43	518.142,336 667.460,193	44	518.151,557 667.465,608	10.693
46	518.167,48 667.471,172	47	518.170,449 667.471,178	2.969
49	518.199,395 667.471,091	50	518.208,789 667.470,965	9.395
52	518.258,568 667.469,544	53	518.270,782 667.469,563	12.214
55	518.299,815 667.467,825	56	518.313,031 667.467,265	13.228
58	518.342,092 667.470,309	59	518.352,084 667.473,746	10.567

Punct început	X / Y	Punct sfârşit	X / Y	Lungime segment
20	518.178,891 667.477,352	21	518.167,747 667.475,911	11.237
23	518.154,136 667.472,62	24	518.146,473 667.469,229	8.38
26	518.138,543 667.464,784	27	518.128,7 667.458,04	11.932
29	518.111,26 667.446,716	30	518.104,402 667.442,065	8.286
32	518.091,929 667.432,968	33	518.087,564 667.429,534	5.554
35	518.075,505 667.418,125	36	518.080,186 667.415,677	5.282
38	518.085,009 667.419,694	39	518.089,784 667.423,959	6.402
41	518.113,644 667.440,591	42	518.127,456 667.450,074	16.754
44	518.151,557 667.465,608	45	518.159,999 667.468,946	9.078
47	518.170,449 667.471,178	48	518.178,038 667.471,324	7.59
50	518.208,789 667.470,965	51	518.223,977 667.469,981	15.22
53	518.270,782 667.469,563	54	518.279,363 667.469,064	8.595
56	518.313,031 667.467,265	57	518.331,604 667.468,225	18.598
59	518.352,084 667.473,746	60	518.355,059 667.475,287	3.35

Punct început	X / Y	Punct sfârşit	X / Y	Lungime segment
21	518.167,747 667.475,911	22	518.158,139 667.474,001	9.796
24	518.146,473 667.469,229	25	518.143,341 667.467,291	3.683
27	518.128,7 667.458,04	28	518.118,281 667.451,406	12.352
30	518.104,402 667.442,065	31	518.097,68 667.437,179	8.31
33	518.087,564 667.429,534	34	518.081,918 667.424,268	7.721
36	518.080,186 667.415,677	37	518.080,392 667.415,569	0.233
39	518.089,784 667.423,959	40	518.093,889 667.427,013	5.116
42	518.127,456 667.450,074	43	518.142,336 667.460,193	17.995
45	518.159,999 667.468,946	46	518.167,48 667.471,172	7.805
48	518.178,038 667.471,324	49	518.199,395 667.471,091	21.358
51	518.223,977 667.469,981	52	518.258,568 667.469,544	34.594
54	518.279,363 667.469,064	55	518.299,815 667.467,825	20.489
57	518.331,604 667.468,225	58	518.342,092 667.470,309	10.693
60	518.355,059 667.475,287	1	518.361,505 667.478,335	7.13

**** Lungimile segmentelor sunt determinate în planul de proiecţie Stereo 70 şi sunt rotunjite la 1 milimetru.**
***** Distanţa dintre puncte este formată din segmente cumulate ce sunt mai mici decât valoarea 1 milimetru.**

Document care conține date cu caracter personal, protejat de prevederile Regulamentului (UE) nr. 679/2016 și Legii 190/2018

DATE DESPRE IMOBILUL NR. 624

Oficiul de Cadastru şi Publicitate Imobiliară SUCEAVA
Biroul de Cadastru şi Publicitate Imobiliară Vatra Dornei

A. Partea I. Descrierea imobilului

TEREN Extravilan

Adresa: Jud. Suceava

Nr. Crt	Nr cadastral Nr. topografic	Suprafaţa* (mp)	Observaţii / Referinţe
A1		18.975	Sector cadastral:11 Teren neimprejmuit;

B. Partea II. Proprietari şi acte

Inscrieri privitoare la dreptul de proprietate şi alte drepturi reale		Referinţe
624 / 04/06/2025		
Act Normativ nr. 7, din 13/03/1996 emis de Parlamentul României;		
B1	Inscrierea provizorie, drept de PROPRIETATE, dobandit prin Lege, cota actuala 1/1	A1
	1) **NEIDENTIFICAT NEIDENTIFICAT**	
B2	Proprietar neidentificat, rezerva comisiei locale de fond funciar	A1

C. Partea III. SARCINI .

Inscrieri privind dezmembramintele dreptului de proprietate, drepturi reale de garanţie şi sarcini	Referinţe
NU SUNT	

Document care conține date cu caracter personal, protejat de prevederile Regulamentului (UE) nr. 679/2016 și Legii 190/2018

Anexa Nr. 1 La Partea I

Teren

Nr cadastral	Suprafaţa (mp)*	Observaţii / Referinţe
	18.975	

* Suprafaţa este determinată in planul de proiecţie Stereo 70.

DETALII LINIARE IMOBIL

Date referitoare la teren

Crt	Categorie folosință	Intra vilan	Suprafaţa (mp)	Tarla	Parcelă	Nr. topo	Observaţii / Referinţe
1	pasune	NU	18.975	-	-	-	

Lungime Segmente

1) Valorile lungimilor segmentelor sunt obţinute din proiecţie în plan.

Punct început	X / Y	Punct sfârşit	X / Y	Lungime segment (** (m)
1	518.275,492 668.715,388	2	518.263,546 668.713,981	12.029
3	518.251,671 668.706,513	4	518.238,72 668.703,594	13.276
5	518.217,808 668.689,372	6	518.179,98 668.662,062	46.656
7	518.160,003 668.617,85	8	518.160,753 668.616,086	1.917
9	518.149,089 668.596,219	10	518.143,508 668.587,987	9.946

Punct început	X / Y	Punct sfârşit	X / Y	Lungime segment (** (m)
2	518.263,546 668.713,981	3	518.251,671 668.706,513	14.028
4	518.238,72 668.703,594	5	518.217,808 668.689,372	25.29
6	518.179,98 668.662,062	7	518.160,003 668.617,85	48.516
8	518.160,753 668.616,086	9	518.149,089 668.596,219	23.038
10	518.143,508 668.587,987	11	518.141,306 668.584,74	3.923

Document care conține date cu caracter personal, protejat de prevederile Regulamentului (UE) nr. 679/2016 și Legii 190/2018

Punct început	X / Y	Punct sfârşit	X / Y	Lungime segment (** (m)
11	518.141,306 668.584,74	12	518.125,597 668.561,574	27.99
13	518.095,84 668.512,825	14	518.094,042 668.511,616	2.167
15	518.108,524 668.466,185	16	518.120,155 668.437,918	30.566
17	518.125,024 668.424,943	18	518.125,731 668.425,185	0.747
19	518.132,601 668.433,96	20	518.154,25 668.473,273	44.88
21	518.159,788 668.510,092	22	518.190,019 668.550,766	50.678
23	518.207,838 668.561,494	24	518.225,651 668.574,334	21.958
25	518.238,898 668.602,17	26	518.276,264 668.673,998	80.966
27	518.278,916 668.693,574	28	518.287,914 668.706,721	15.931
29	518.288,716 668.715,784	1	518.275,492 668.715,388	13.23

Punct început	X / Y	Punct sfârşit	X / Y	Lungime segment (** (m)
12	518.125,597 668.561,574	13	518.095,84 668.512,825	57.113
14	518.094,042 668.511,616	15	518.108,524 668.466,185	47.683
16	518.120,155 668.437,918	17	518.125,024 668.424,943	13.858
18	518.125,731 668.425,185	19	518.132,601 668.433,96	11.144
20	518.154,25 668.473,273	21	518.159,788 668.510,092	37.233
22	518.190,019 668.550,766	23	518.207,838 668.561,494	20.799
24	518.225,651 668.574,334	25	518.238,898 668.602,17	30.827
26	518.276,264 668.673,998	27	518.278,916 668.693,574	19.755
28	518.287,914 668.706,721	29	518.288,716 668.715,784	9.098

** Lungimile segmentelor sunt determinate în planul de proiecţie Stereo 70 şi sunt rotunjite la 1 milimetru.
*** Distanţa dintre puncte este formată din segmente cumulate ce sunt mai mici decât valoarea 1 milimetru.

Document care conține date cu caracter personal, protejat de prevederile Regulamentului (UE) nr. 679/2016 și Legii 190/2018

DATE DESPRE IMOBILUL NR. 625

Oficiul de Cadastru şi Publicitate Imobiliară SUCEAVA
Biroul de Cadastru şi Publicitate Imobiliară Vatra Dornei

A. Partea I. Descrierea imobilului

TEREN Intravilan

Adresa: Loc. Botos, Jud. Suceava

Nr. Crt	Nr cadastral Nr. topografic	Suprafaţa* (mp)	Observaţii / Referinţe
A1		64	Sector cadastral:11 Teren neimprejmuit;

B. Partea II. Proprietari şi acte

Inscrieri privitoare la dreptul de proprietate şi alte drepturi reale		Referinţe
625 / 06/06/2025		
Act Normativ nr. 7, din 13/03/1996 emis de Parlamentul României;		
B1	Inscrierea provizorie, drept de PROPRIETATE, dobandit prin Lege, cota actuala 1/1	A1
	1) **NEIDENTIFICAT NEIDENTIFICAT**	
B2	Proprietar neidentificat, rezerva comisiei locale de fond funciar	A1

C. Partea III. SARCINI .

Inscrieri privind dezmembramintele dreptului de proprietate, drepturi reale de garanţie şi sarcini	Referinţe
NU SUNT	

Document care conține date cu caracter personal, protejat de prevederile Regulamentului (UE) nr. 679/2016 și Legii 190/2018

Anexa Nr. 1 La Partea I

Teren

Nr cadastral	Suprafaţa (mp)*	Observaţii / Referinţe
	64	

* Suprafaţa este determinată in planul de proiecţie Stereo 70.

DETALII LINIARE IMOBIL

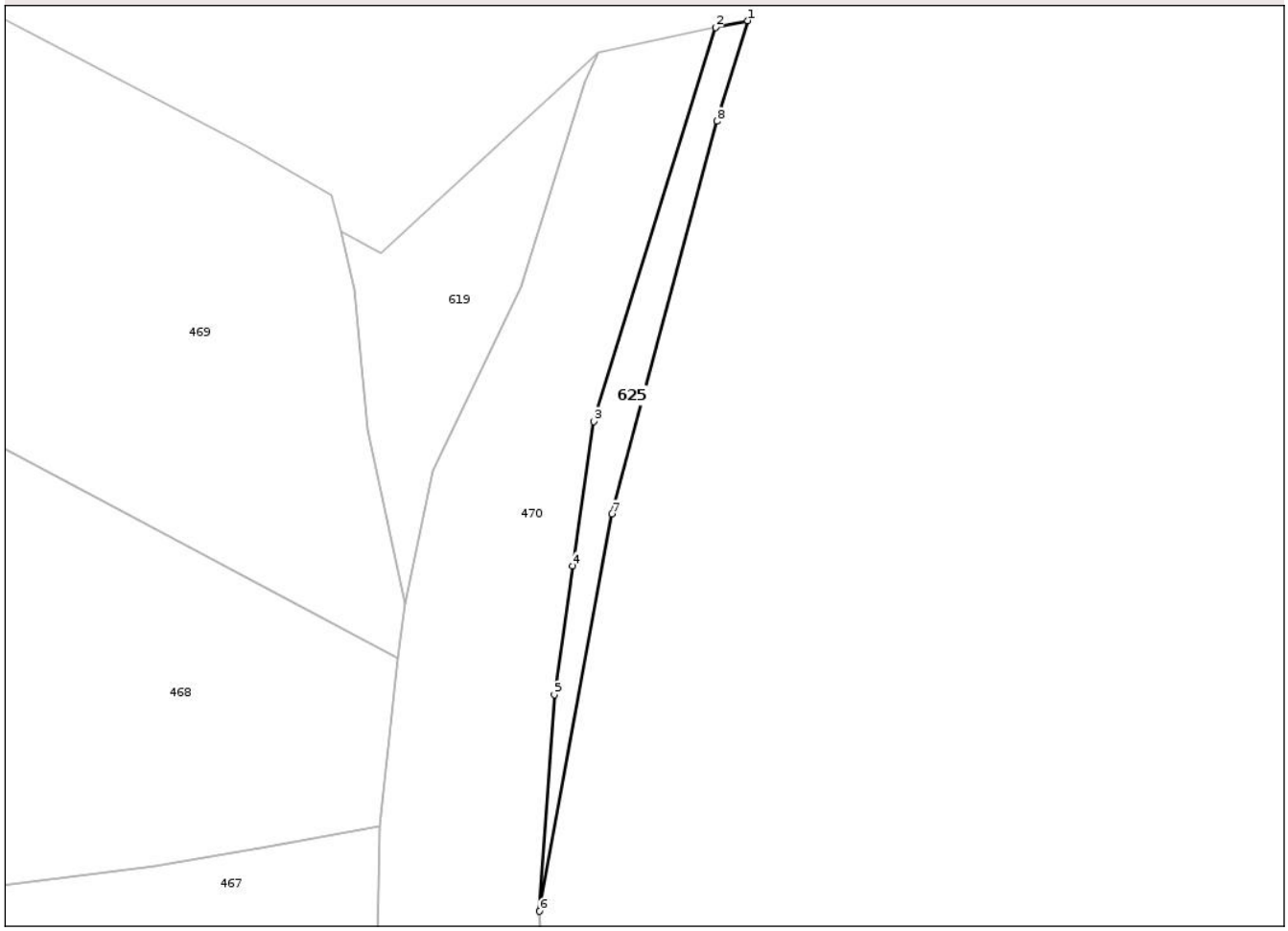

Date referitoare la teren

Crt	Categorie folosință	Intra vilan	Suprafaţa (mp)	Tarla	Parcelă	Nr. topo	Observaţii / Referinţe
1	faneata	DA	64	-	-	-	

Lungime Segmente
1) Valorile lungimilor segmentelor sunt obţinute din proiecţie în plan.

Punct început	X / Y	Punct sfârşit	X / Y	Lungime segment (** (m)
1	518.567,314 667.880,693	2	518.565,693 667.880,347	1.658
2	518.565,693 667.880,347	3	518.559,536 667.860,463	20.815
3	518.559,536 667.860,463	4	518.558,475 667.853,161	7.379
4	518.558,475 667.853,161	5	518.557,547 667.846,668	6.559
5	518.557,547 667.846,668	6	518.556,799 667.835,734	10.96

Document care conține date cu caracter personal, protejat de prevederile Regulamentului (UE) nr. 679/2016 și Legii 190/2018

Punct început	X / Y	Punct sfârşit	X / Y	Lungime segment (** (m)
6	518.556,799 667.835,734	7	518.560,46 667.855,8	20.397
7	518.560,46 667.855,8	8	518.565,764 667.875,614	20.512
8	518.565,764 667.875,614	1	518.567,314 667.880,693	5.31

** Lungimile segmentelor sunt determinate în planul de proiecţie Stereo 70 şi sunt rotunjite la 1 milimetru.
*** Distanţa dintre puncte este formată din segmente cumulate ce sunt mai mici decât valoarea 1 milimetru.

Document care conține date cu caracter personal, protejat de prevederile Regulamentului (UE) nr. 679/2016 și Legii 190/2018

DATE DESPRE IMOBILUL NR. 626

Oficiul de Cadastru şi Publicitate Imobiliară SUCEAVA
Biroul de Cadastru şi Publicitate Imobiliară Vatra Dornei

A. Partea I. Descrierea imobilului

TEREN Intravilan

Adresa: Loc. Botos, Jud. Suceava

Nr. Crt	Nr cadastral Nr. topografic	Suprafaţa* (mp)	Observaţii / Referinţe
A1		522	Sector cadastral:11 Teren neimprejmuit;

B. Partea II. Proprietari şi acte

Inscrieri privitoare la dreptul de proprietate şi alte drepturi reale		Referinţe
626 / 06/06/2025		
Act Normativ nr. 7, din 13/03/1996 emis de Parlamentul României;		
B1	Inscrierea provizorie, drept de PROPRIETATE, dobandit prin Lege, cota actuala 1/1	A1
	1) **NEIDENTIFICAT NEIDENTIFICAT**	
B2	Proprietar neidentificat, rezerva comisiei locale de fond funciar	A1

C. Partea III. SARCINI .

Inscrieri privind dezmembramintele dreptului de proprietate, drepturi reale de garanţie şi sarcini	Referinţe
NU SUNT	

Document care conține date cu caracter personal, protejat de prevederile Regulamentului (UE) nr. 679/2016 și Legii 190/2018

Anexa Nr. 1 La Partea I

Teren

Nr cadastral	Suprafaţa (mp)*	Observaţii / Referinţe
	522	

* Suprafaţa este determinată in planul de proiecţie Stereo 70.

DETALII LINIARE IMOBIL

Date referitoare la teren

Crt	Categorie folosință	Intra vilan	Suprafaţa (mp)	Tarla	Parcelă	Nr. topo	Observaţii / Referinţe
1	faneata	DA	522	-	-	-	

Lungime Segmente
1) Valorile lungimilor segmentelor sunt obţinute din proiecţie în plan.

Punct început	X / Y	Punct sfârşit	X / Y	Lungime segment (** (m)
1	518.559,075 667.809,528	2	518.556,799 667.835,734	26.305
2	518.556,799 667.835,734	3	518.557,433 667.814,354	21.389
3	518.557,433 667.814,354	4	518.558,363 667.786,551	27.819
4	518.558,363 667.786,551	5	518.560,598 667.759,349	27.294
5	518.560,598 667.759,349	6	518.567,151 667.715,305	44.529

Document care conține date cu caracter personal, protejat de prevederile Regulamentului (UE) nr. 679/2016 și Legii 190/2018

Punct început	X / Y	Punct sfârşit	X / Y	Lungime segment (** (m)
6	518.567,151 667.715,305	7	518.570,914 667.696,465	19.212
7	518.570,914 667.696,465	8	518.578,511 667.658,791	38.432
8	518.578,511 667.658,791	9	518.578,558 667.659,757	0.967
9	518.578,558 667.659,757	10	518.578,125 667.662,328	2.607
10	518.578,125 667.662,328	11	518.577,517 667.675,197	12.883
11	518.577,517 667.675,197	12	518.573,593 667.698,14	23.276
12	518.573,593 667.698,14	13	518.567,911 667.736,128	38.411
13	518.567,911 667.736,128	14	518.564,884 667.765,988	30.013
14	518.564,884 667.765,988	1	518.559,075 667.809,528	43.926

** Lungimile segmentelor sunt determinate în planul de proiecţie Stereo 70 şi sunt rotunjite la 1 milimetru.
*** Distanţa dintre puncte este formată din segmente cumulate ce sunt mai mici decât valoarea 1 milimetru.

Document care conține date cu caracter personal, protejat de prevederile Regulamentului (UE) nr. 679/2016 și Legii 190/2018

DATE DESPRE IMOBILUL NR. 627

Oficiul de Cadastru şi Publicitate Imobiliară SUCEAVA
Biroul de Cadastru şi Publicitate Imobiliară Vatra Dornei

A. Partea I. Descrierea imobilului

TEREN Intravilan

Adresa: Loc. Botos, Jud. Suceava

Nr. Crt	Nr cadastral Nr. topografic	Suprafaţa* (mp)	Observaţii / Referinţe
A1		1.717	Sector cadastral:11 Teren neimprejmuit; parte din pf 1014, 1015

B. Partea II. Proprietari şi acte

Inscrieri privitoare la dreptul de proprietate şi alte drepturi reale		Referinţe
627 / 06/06/2025		
Act Normativ nr. 7, din 13/03/1996 emis de Parlamentul României;		
B1	Inscrierea provizorie, drept de PROPRIETATE, dobandit prin Lege, cota actuala 1/1	A1
	1) **NEIDENTIFICAT NEIDENTIFICAT**	
B2	Proprietar neidentificat, rezerva comisiei locale de fond funciar	A1

C. Partea III. SARCINI .

Inscrieri privind dezmembramintele dreptului de proprietate, drepturi reale de garanţie şi sarcini	Referinţe
NU SUNT	

Document care conține date cu caracter personal, protejat de prevederile Regulamentului (UE) nr. 679/2016 și Legii 190/2018

Anexa Nr. 1 La Partea I

Teren

Nr cadastral	Suprafaţa (mp)*	Observaţii / Referinţe
	1.717	parte din pf 1014, 1015

* Suprafaţa este determinată in planul de proiecţie Stereo 70.

DETALII LINIARE IMOBIL

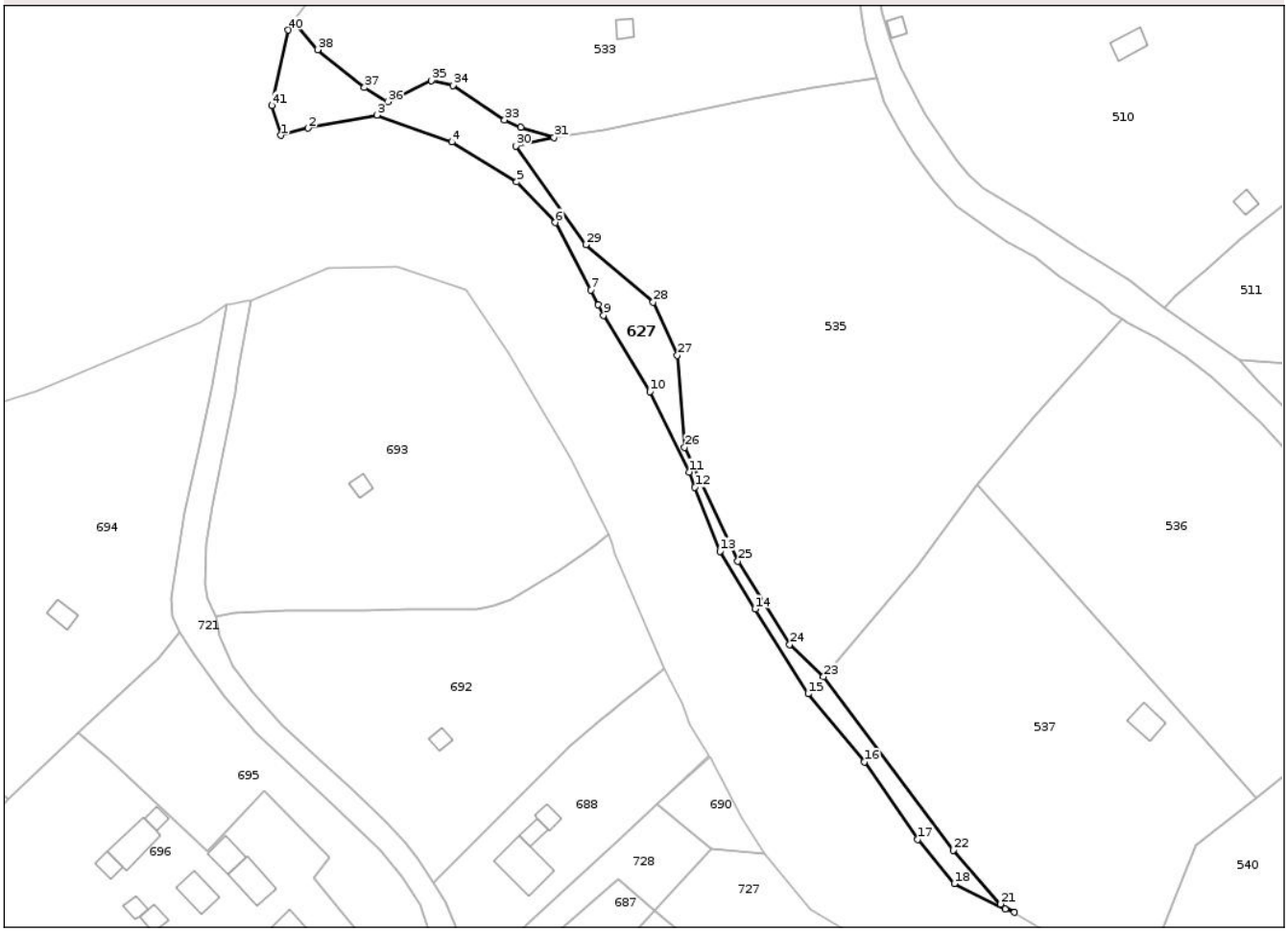

Date referitoare la teren

Crt	Categorie folosință	Intra vilan	Suprafaţa (mp)	Tarla	Parcelă	Nr. topo	Observaţii / Referinţe
1	faneata	DA	1.717	-	-	-	

Lungime Segmente

1) Valorile lungimilor segmentelor sunt obţinute din proiecţie în plan.

Punct început	X / Y	Punct sfârşit	X / Y	Lungime segment
1	517.476,641 668.494,666	2	517.482,98 668.496,376	6.566
4	517.516,821 668.493,117	5	517.532,028 668.483,705	17.884
7	517.549,412 668.458,325	8	517.551,227 668.454,862	3.91
10	517.563,389 668.434,515	11	517.572,583 668.415,581	21.048
13	517.579,841 668.396,986	14	517.588,136 668.383,433	15.89
16	517.613,782 668.347,447	17	517.626,376 668.329,305	22.085

Punct început	X / Y	Punct sfârşit	X / Y	Lungime segment
2	517.482,98 668.496,376	3	517.499,241 668.499,465	16.552
5	517.532,028 668.483,705	6	517.541,1 668.474,183	13.152
8	517.551,227 668.454,862	9	517.552,502 668.452,43	2.746
11	517.572,583 668.415,581	12	517.573,968 668.412,033	3.809
14	517.588,136 668.383,433	15	517.600,613 668.363,48	23.533
17	517.626,376 668.329,305	18	517.634,996 668.318,874	13.532

Punct început	X / Y	Punct sfârşit	X / Y	Lungime segment
3	517.499,241 668.499,465	4	517.516,821 668.493,117	18.691
6	517.541,1 668.474,183	7	517.549,412 668.458,325	17.904
9	517.552,502 668.452,43	10	517.563,389 668.434,515	20.964
12	517.573,968 668.412,033	13	517.579,841 668.396,986	16.153
15	517.600,613 668.363,48	16	517.613,782 668.347,447	20.748
18	517.634,996 668.318,874	19	517.646,92 668.312,923	13.327

Document care conține date cu caracter personal, protejat de prevederile Regulamentului (UE) nr. 679/2016 și Legii 190/2018

Punct început	X / Y	Punct sfârşit	X / Y	Lungime segment
19	517.646,92 668.312,923	20	517.649,135 668.312,18	2.336
22	517.634,697 668.326,768	23	517.604,229 668.367,483	50.853
25	517.584,074 668.394,64	26	517.571,556 668.421,422	29.563
28	517.564,133 668.455,483	29	517.548,304 668.468,983	20.804
31	517.540,834 668.494,219	32	517.533,031 668.496,59	8.155
34	517.517,04 668.506,437	35	517.511,982 668.507,56	5.181
37	517.496,262 668.505,896	38	517.485,237 668.514,81	14.178
40	517.478,348 668.519,408	41	517.474,413 668.501,691	18.149

Punct început	X / Y	Punct sfârşit	X / Y	Lungime segment
20	517.649,135 668.312,18	21	517.645,876 668.314,105	3.785
23	517.604,229 668.367,483	24	517.596,26 668.375,065	11.0
26	517.571,556 668.421,422	27	517.569,81 668.442,965	21.614
29	517.548,304 668.468,983	30	517.531,857 668.492,147	28.409
32	517.533,031 668.496,59	33	517.529,198 668.498,296	4.196
35	517.511,982 668.507,56	36	517.501,769 668.502,565	11.369
38	517.485,237 668.514,81	39	517.479,392 668.521,611	8.968
41	517.474,413 668.501,691	1	517.476,641 668.494,666	7.37

Punct început	X / Y	Punct sfârşit	X / Y	Lungime segment
21	517.645,876 668.314,105	22	517.634,697 668.326,768	16.891
24	517.596,26 668.375,065	25	517.584,074 668.394,64	23.058
27	517.569,81 668.442,965	28	517.564,133 668.455,483	13.745
30	517.531,857 668.492,147	31	517.540,834 668.494,219	9.213
33	517.529,198 668.498,296	34	517.517,04 668.506,437	14.632
36	517.501,769 668.502,565	37	517.496,262 668.505,896	6.436
39	517.479,392 668.521,611	40	517.478,348 668.519,408	2.438

**** Lungimile segmentelor sunt determinate în planul de proiecţie Stereo 70 şi sunt rotunjite la 1 milimetru.**
***** Distanţa dintre puncte este formată din segmente cumulate ce sunt mai mici decât valoarea 1 milimetru.**

Document care conține date cu caracter personal, protejat de prevederile Regulamentului (UE) nr. 679/2016 și Legii 190/2018

DATE DESPRE IMOBILUL NR. 628

Oficiul de Cadastru şi Publicitate Imobiliară SUCEAVA
Biroul de Cadastru şi Publicitate Imobiliară Vatra Dornei

A. Partea I. Descrierea imobilului

TEREN Necunoscut

Adresa: Loc. Botos, Jud. Suceava

Nr. Crt	Nr cadastral Nr. topografic	Suprafaţa* (mp)	Observaţii / Referinţe
A1		1.449	Sector cadastral:11 Teren neimprejmuit; parte din 1032/1

B. Partea II. Proprietari şi acte

Inscrieri privitoare la dreptul de proprietate şi alte drepturi reale		Referinţe
628 / 06/06/2025		
Act Normativ nr. 7, din 13/03/1996 emis de Parlamentul României;		
B1	Inscrierea provizorie, drept de PROPRIETATE, dobandit prin Lege, cota actuala 1/1	A1
	1) **NEIDENTIFICAT NEIDENTIFICAT**	
B2	Proprietar neidentificat, rezerva comisiei locale de fond funciar	A1

C. Partea III. SARCINI .

Inscrieri privind dezmembramintele dreptului de proprietate, drepturi reale de garanţie şi sarcini	Referinţe
NU SUNT	

Document care conține date cu caracter personal, protejat de prevederile Regulamentului (UE) nr. 679/2016 și Legii 190/2018

Anexa Nr. 1 La Partea I

Teren

Nr cadastral	Suprafaţa (mp)*	Observaţii / Referinţe
	1.449	parte din 1032/1

* Suprafaţa este determinată in planul de proiecţie Stereo 70.

DETALII LINIARE IMOBIL

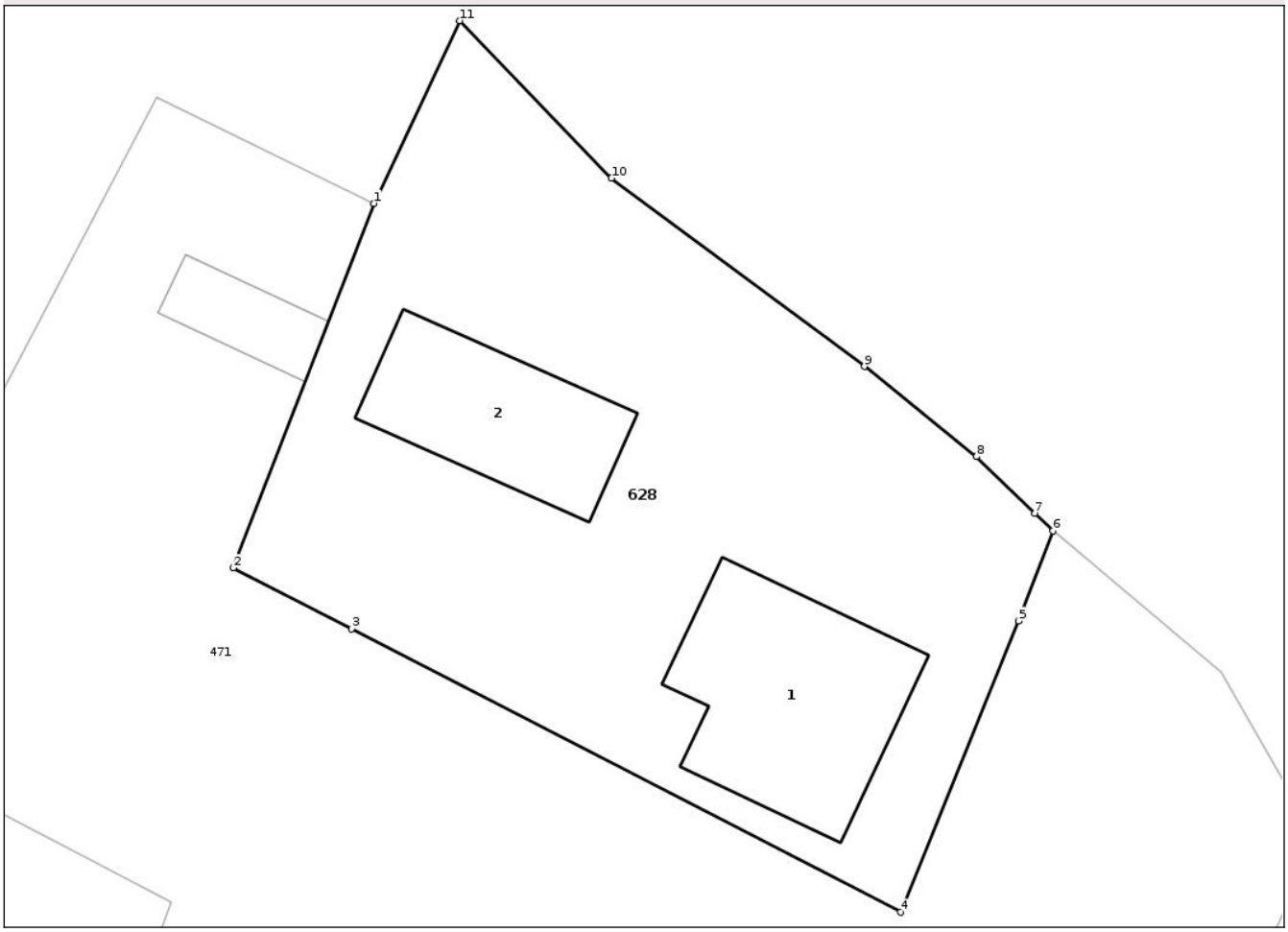

Date referitoare la teren

Crt	Categorie folosință	Intra vilan	Suprafaţa (mp)	Tarla	Parcelă	Nr. topo	Observaţii / Referinţe
1	curti constructii	DA	1.111	-	-	-	
2	curti constructii	NU	338	-	-	-	

Date referitoare la construcţii

Crt	Număr	Destinaţie construcţie	Supraf. (mp)	Situaţie juridică	Observaţii / Referinţe
A1.1		constructii de locuinte	171	Fara acte	Nr. niveluri:1; S. construita la sol:171 mp; locuinta
A1.2		constructii anexa	119	Fara acte	Nr. niveluri:1; S. construita la sol:119 mp; anexa

Lungime Segmente

1) Valorile lungimilor segmentelor sunt obţinute din proiecţie în plan.

Punct început	X / Y	Punct sfârşit	X / Y	Lungime segment (** (m)
1	518.482,856 667.965,943	2	518.474,067 667.943,227	24.357
2	518.474,067 667.943,227	3	518.481,447 667.939,421	8.304

Document care conține date cu caracter personal, protejat de prevederile Regulamentului (UE) nr. 679/2016 și Legii 190/2018

Punct început	X / Y	Punct sfârşit	X / Y	Lungime segment (** (m)
3	518.481,447 667.939,421	4	518.515,712 667.921,75	38.553
4	518.515,712 667.921,75	5	518.523,065 667.939,908	19.59
5	518.523,065 667.939,908	6	518.525,218 667.945,53	6.02
6	518.525,218 667.945,53	7	518.524,086 667.946,633	1.581
7	518.524,086 667.946,633	8	518.520,459 667.950,166	5.063
8	518.520,459 667.950,166	9	518.513,447 667.955,776	8.98
9	518.513,447 667.955,776	10	518.497,669 667.967,522	19.67
10	518.497,669 667.967,522	11	518.488,202 667.977,339	13.638
11	518.488,202 667.977,339	1	518.482,856 667.965,943	12.588

** Lungimile segmentelor sunt determinate în planul de proiecţie Stereo 70 şi sunt rotunjite la 1 milimetru.
*** Distanţa dintre puncte este formată din segmente cumulate ce sunt mai mici decât valoarea 1 milimetru.

Document care conține date cu caracter personal, protejat de prevederile Regulamentului (UE) nr. 679/2016 și Legii 190/2018

DATE DESPRE IMOBILUL NR. 629

Oficiul de Cadastru şi Publicitate Imobiliară SUCEAVA
Biroul de Cadastru şi Publicitate Imobiliară Vatra Dornei

A. Partea I. Descrierea imobilului

TEREN Extravilan

Adresa: Jud. Suceava

Nr. Crt	Nr cadastral Nr. topografic	Suprafaţa* (mp)	Observaţii / Referinţe
A1		156	Sector cadastral:11 Teren neimprejmuit;

B. Partea II. Proprietari şi acte

Inscrieri privitoare la dreptul de proprietate şi alte drepturi reale		Referinţe
629 / 06/06/2025		
Act Normativ nr. 7, din 13/03/1996 emis de Parlamentul României;		
B1	Inscrierea provizorie, drept de PROPRIETATE, dobandit prin Lege, cota actuala 1/1	A1
	1) **NEIDENTIFICAT NEIDENTIFICAT**	
B2	Proprietar neidentificat, rezerva comisiei locale de fond funciar	A1

C. Partea III. SARCINI .

Inscrieri privind dezmembramintele dreptului de proprietate, drepturi reale de garanţie şi sarcini	Referinţe
NU SUNT	

Document care conține date cu caracter personal, protejat de prevederile Regulamentului (UE) nr. 679/2016 și Legii 190/2018

Anexa Nr. 1 La Partea I

Teren

Nr cadastral	Suprafaţa (mp)*	Observaţii / Referinţe
	156	

* Suprafaţa este determinată in planul de proiecţie Stereo 70.

DETALII LINIARE IMOBIL

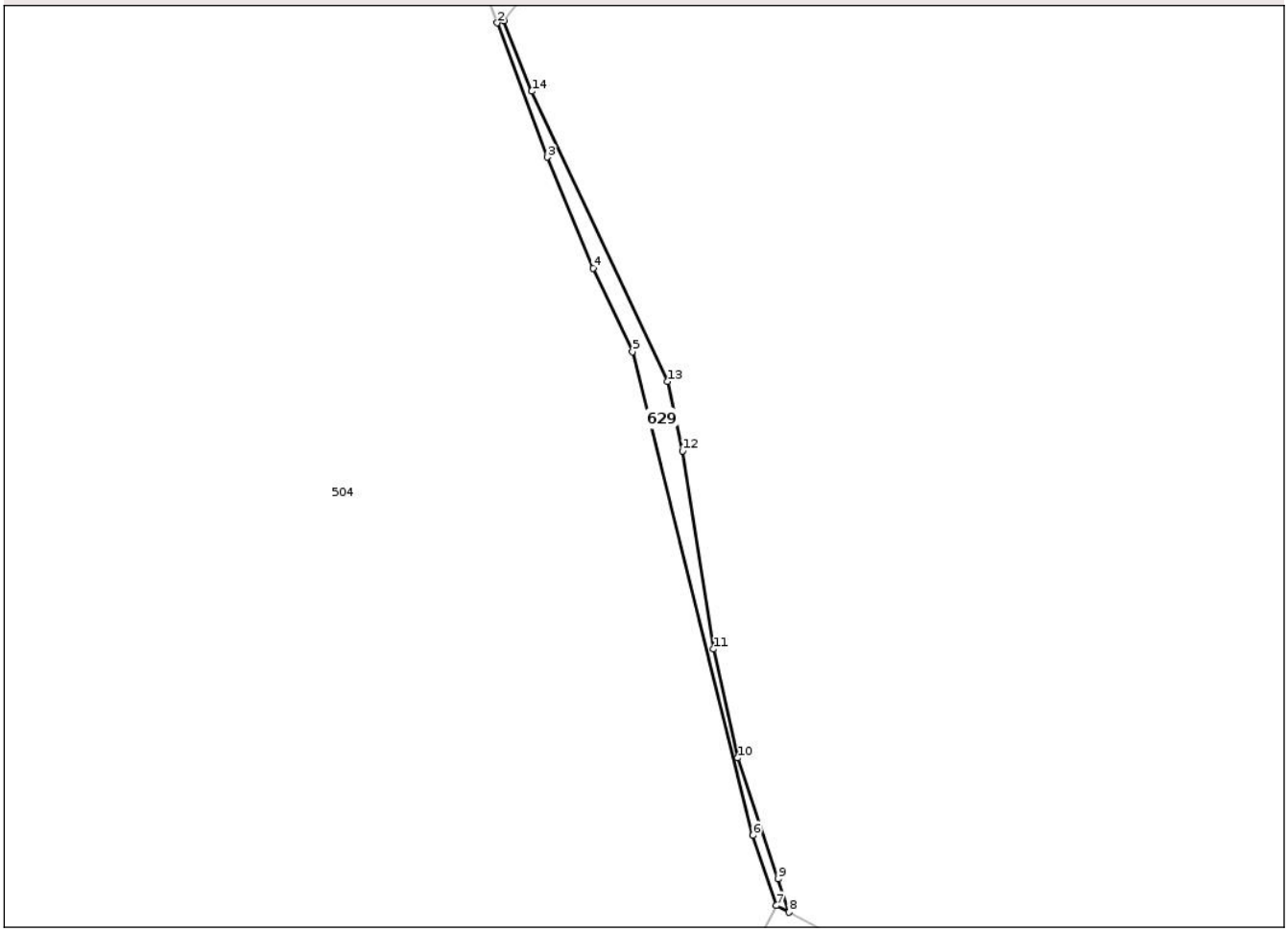

Date referitoare la teren

Crt	Categorie folosință	Intra vilan	Suprafaţa (mp)	Tarla	Parcelă	Nr. topo	Observaţii / Referinţe
1	pasune	NU	156	-	-	-	

Lungime Segmente
1) Valorile lungimilor segmentelor sunt obţinute din proiecţie în plan.

Punct început	X / Y	Punct sfârşit	X / Y	Lungime segment (** (m)
1	518.125,731 668.425,185	2	518.125,024 668.424,943	0.747
2	518.125,024 668.424,943	3	518.130,564 668.410,178	15.77
3	518.130,564 668.410,178	4	518.135,582 668.397,971	13.198
4	518.135,582 668.397,971	5	518.139,924 668.388,763	10.18
5	518.139,924 668.388,763	6	518.153,193 668.335,549	54.843

Document care conține date cu caracter personal, protejat de prevederile Regulamentului (UE) nr. 679/2016 și Legii 190/2018

Punct început	X / Y	Punct sfârşit	X / Y	Lungime segment (** (m)
6	518.153,193 668.335,549	7	518.155,761 668.327,818	8.146
7	518.155,761 668.327,818	8	518.157,15 668.327,096	1.565
8	518.157,15 668.327,096	9	518.155,969 668.330,761	3.851
9	518.155,969 668.330,761	10	518.151,532 668.344,066	14.025
10	518.151,532 668.344,066	11	518.148,87 668.356,039	12.265
11	518.148,87 668.356,039	12	518.145,424 668.377,836	22.068
12	518.145,424 668.377,836	13	518.143,76 668.385,486	7.829
13	518.143,76 668.385,486	14	518.128,841 668.417,419	35.246
14	518.128,841 668.417,419	1	518.125,731 668.425,185	8.366

** Lungimile segmentelor sunt determinate în planul de proiecţie Stereo 70 şi sunt rotunjite la 1 milimetru.
*** Distanţa dintre puncte este formată din segmente cumulate ce sunt mai mici decât valoarea 1 milimetru.

Document care conține date cu caracter personal, protejat de prevederile Regulamentului (UE) nr. 679/2016 și Legii 190/2018

DATE DESPRE IMOBILUL NR. 630

Oficiul de Cadastru şi Publicitate Imobiliară SUCEAVA
Biroul de Cadastru şi Publicitate Imobiliară Vatra Dornei

A. Partea I. Descrierea imobilului

TEREN Extravilan

Adresa: Jud. Suceava

Nr. Crt	Nr cadastral Nr. topografic	Suprafaţa* (mp)	Observaţii / Referinţe
A1		1.287	Sector cadastral:11 Teren neimprejmuit;

B. Partea II. Proprietari şi acte

Inscrieri privitoare la dreptul de proprietate şi alte drepturi reale		Referinţe
630 / 06/06/2025		
Act Normativ nr. 7, din 13/03/1996 emis de Parlamentul României;		
B1	Inscrierea provizorie, drept de PROPRIETATE, dobandit prin Lege, cota actuala 1/1	A1
	1) **NEIDENTIFICAT NEIDENTIFICAT**	
B2	Proprietar neidentificat, rezerva comisiei locale de fond funciar	A1

C. Partea III. SARCINI .

Inscrieri privind dezmembramintele dreptului de proprietate, drepturi reale de garanţie şi sarcini	Referinţe
NU SUNT	

Document care conține date cu caracter personal, protejat de prevederile Regulamentului (UE) nr. 679/2016 și Legii 190/2018

Anexa Nr. 1 La Partea I

Teren

Nr cadastral	Suprafaţa (mp)*	Observaţii / Referinţe
	1.287	

* Suprafaţa este determinată in planul de proiecţie Stereo 70.

DETALII LINIARE IMOBIL

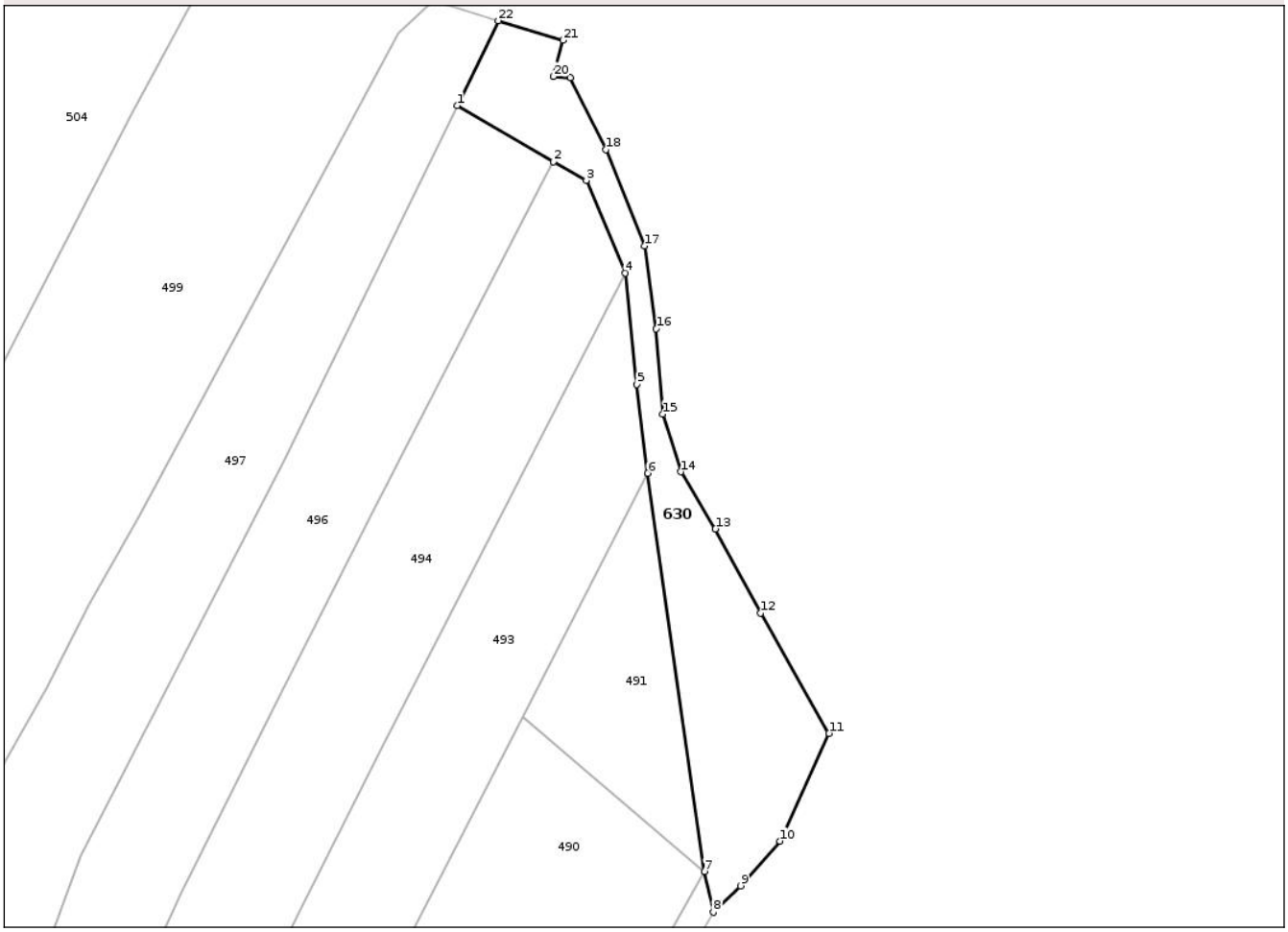

Date referitoare la teren

Crt	Categorie folosință	Intra vilan	Suprafaţa (mp)	Tarla	Parcelă	Nr. topo	Observaţii / Referinţe
1	pasune	NU	1.287	-	-	-	

Lungime Segmente
1) Valorile lungimilor segmentelor sunt obţinute din proiecţie în plan.

Punct început	X / Y	Punct sfârşit	X / Y	Lungime segment (** (m)
1	518.187,863 668.298,887	2	518.202,143 668.290,611	16.505
3	518.207,008 668.287,846	4	518.212,75 668.274,169	14.833
5	518.214,476 668.257,678	6	518.216,064 668.244,561	13.213
7	518.224,49 668.185,713	8	518.225,77 668.179,708	6.14
9	518.229,818 668.183,612	10	518.235,641 668.190,213	8.802

Punct început	X / Y	Punct sfârşit	X / Y	Lungime segment (** (m)
2	518.202,143 668.290,611	3	518.207,008 668.287,846	5.596
4	518.212,75 668.274,169	5	518.214,476 668.257,678	16.581
6	518.216,064 668.244,561	7	518.224,49 668.185,713	59.448
8	518.225,77 668.179,708	9	518.229,818 668.183,612	5.624
10	518.235,641 668.190,213	11	518.242,89 668.206,139	17.498

Document care conține date cu caracter personal, protejat de prevederile Regulamentului (UE) nr. 679/2016 și Legii 190/2018

Punct început	X / Y	Punct sfârşit	X / Y	Lungime segment (** (m)
11	518.242,89 668.206,139	12	518.232,734 668.223,884	20.446
13	518.226,06 668.236,339	14	518.220,971 668.244,785	9.861
15	518.218,308 668.253,301	16	518.217,332 668.265,898	12.635
17	518.215,557 668.278,14	18	518.209,855 668.292,379	15.338
19	518.204,619 668.303,024	20	518.202,136 668.303,183	2.488
21	518.203,496 668.308,532	22	518.193,968 668.311,421	9.956

Punct început	X / Y	Punct sfârşit	X / Y	Lungime segment (** (m)
12	518.232,734 668.223,884	13	518.226,06 668.236,339	14.13
14	518.220,971 668.244,785	15	518.218,308 668.253,301	8.923
16	518.217,332 668.265,898	17	518.215,557 668.278,14	12.37
18	518.209,855 668.292,379	19	518.204,619 668.303,024	11.863
20	518.202,136 668.303,183	21	518.203,496 668.308,532	5.519
22	518.193,968 668.311,421	1	518.187,863 668.298,887	13.942

**** Lungimile segmentelor sunt determinate în planul de proiecţie Stereo 70 şi sunt rotunjite la 1 milimetru.**
***** Distanţa dintre puncte este formată din segmente cumulate ce sunt mai mici decât valoarea 1 milimetru.**

Document care conține date cu caracter personal, protejat de prevederile Regulamentului (UE) nr. 679/2016 și Legii 190/2018

DATE DESPRE IMOBILUL NR. 631

Oficiul de Cadastru şi Publicitate Imobiliară SUCEAVA
Biroul de Cadastru şi Publicitate Imobiliară Vatra Dornei

A. Partea I. Descrierea imobilului

TEREN Necunoscut

Adresa: Loc. Botos, Jud. Suceava

Nr. Crt	Nr cadastral Nr. topografic	Suprafaţa* (mp)	Observaţii / Referinţe
A1		2.310	Sector cadastral:11 Teren neimprejmuit;

B. Partea II. Proprietari şi acte

Inscrieri privitoare la dreptul de proprietate şi alte drepturi reale		Referinţe
631 / 06/06/2025		
Act Administrativ nr. 1820, din 26/05/2025 emis de Primaria Comunei Ciocanesti;		
B1	Inscrierea provizorie, drept de PROPRIETATE, dobandit prin Lege, cota actuala 1/1	A1
	1) **NEIDENTIFICAT NEIDENTIFICAT**	
Act Normativ nr. 7, din 13/03/1996 emis de Parlamentul României;		
B2	Se noteaza mentiunea, rezerva comisiei locale de fond funciar	A1

C. Partea III. SARCINI .

Inscrieri privind dezmembramintele dreptului de proprietate, drepturi reale de garanţie şi sarcini	Referinţe
NU SUNT	

Document care conține date cu caracter personal, protejat de prevederile Regulamentului (UE) nr. 679/2016 și Legii 190/2018

Anexa Nr. 1 La Partea I

Teren

Nr cadastral	Suprafaţa (mp)*	Observaţii / Referinţe
	2.310	

* Suprafaţa este determinată in planul de proiecţie Stereo 70.

DETALII LINIARE IMOBIL

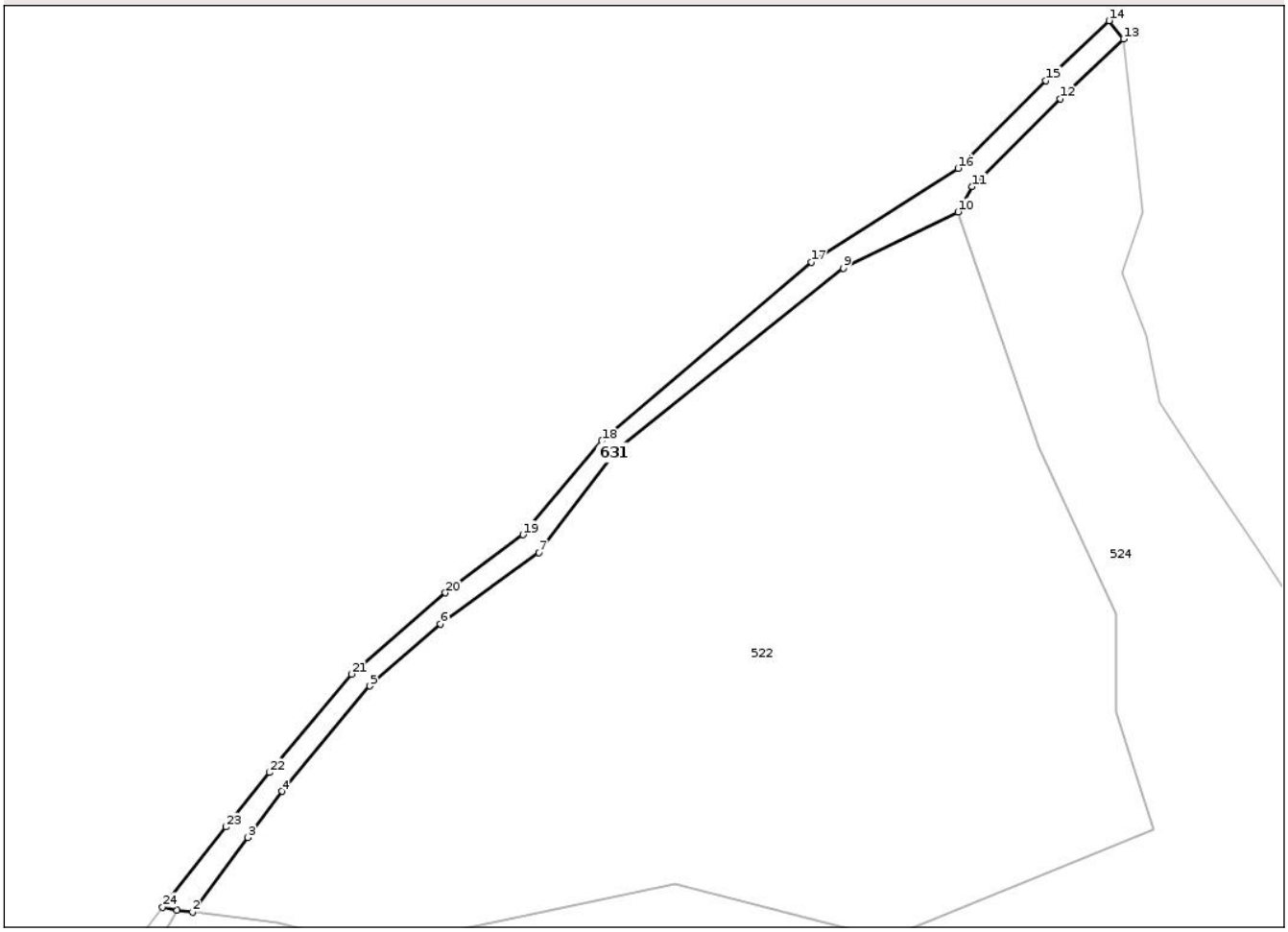

Date referitoare la teren

Crt	Categorie folosință	Intra vilan	Suprafaţa (mp)	Tarla	Parcelă	Nr. topo	Observaţii / Referinţe
1	drum	DA	193	-	-	-	
2	drum	NU	2.117	-	-	-	

Lungime Segmente

1) Valorile lungimilor segmentelor sunt obţinute din proiecţie în plan.

Punct început	X / Y	Punct sfârşit	X / Y	Lungime segment (** (m)
1	517.771,758 668.927,113	2	517.776,072 668.926,58	4.347
3	517.791,495 668.947,432	4	517.801,039 668.960,335	16.049
5	517.825,636 668.989,744	6	517.845,349 669.006,992	26.193
7	517.872,9 669.026,908	8	517.894,702 669.055,816	36.208

Punct început	X / Y	Punct sfârşit	X / Y	Lungime segment (** (m)
2	517.776,072 668.926,58	3	517.791,495 668.947,432	25.936
4	517.801,039 668.960,335	5	517.825,636 668.989,744	38.339
6	517.845,349 669.006,992	7	517.872,9 669.026,908	33.996
8	517.894,702 669.055,816	9	517.957,972 669.106,304	80.945

Document care conține date cu caracter personal, protejat de prevederile Regulamentului (UE) nr. 679/2016 și Legii 190/2018

Punct început	X / Y	Punct sfârşit	X / Y	Lungime segment (** (m)
9	517.957,972 669.106,304	10	517.989,947 669.122,078	35.654
11	517.993,969 669.129,131	12	518.018,558 669.153,622	34.705
13	518.036,221 669.170,337	14	518.032,23 669.175,446	6.483
15	518.014,567 669.158,731	16	517.989,978 669.134,24	34.705
17	517.949,07 669.108,004	18	517.890,414 669.058,117	77.002
19	517.868,385 669.031,967	20	517.846,677 669.015,716	27.117
21	517.820,438 668.993,034	22	517.797,507 668.965,587	35.765
23	517.785,454 668.950,389	24	517.767,716 668.928,021	28.548

Punct început	X / Y	Punct sfârşit	X / Y	Lungime segment (** (m)
10	517.989,947 669.122,078	11	517.993,969 669.129,131	8.119
12	518.018,558 669.153,622	13	518.036,221 669.170,337	24.318
14	518.032,23 669.175,446	15	518.014,567 669.158,731	24.318
16	517.989,978 669.134,24	17	517.949,07 669.108,004	48.598
18	517.890,414 669.058,117	19	517.868,385 669.031,967	34.192
20	517.846,677 669.015,716	21	517.820,438 668.993,034	34.684
22	517.797,507 668.965,587	23	517.785,454 668.950,389	19.397
24	517.767,716 668.928,021	1	517.771,758 668.927,113	4.143

** Lungimile segmentelor sunt determinate în planul de proiecţie Stereo 70 şi sunt rotunjite la 1 milimetru.
*** Distanţa dintre puncte este formată din segmente cumulate ce sunt mai mici decât valoarea 1 milimetru.

Document care conține date cu caracter personal, protejat de prevederile Regulamentului (UE) nr. 679/2016 și Legii 190/2018

DATE DESPRE IMOBILUL NR. 632

Oficiul de Cadastru şi Publicitate Imobiliară SUCEAVA
Biroul de Cadastru şi Publicitate Imobiliară Vatra Dornei

A. Partea I. Descrierea imobilului

TEREN Intravilan

Adresa: Loc. Botos, Jud. Suceava

Nr. Crt	Nr cadastral Nr. topografic	Suprafaţa* (mp)	Observaţii / Referinţe
A1		401	Sector cadastral:11 Teren imprejmuit; parte din pf 1024/3, 1032/15

B. Partea II. Proprietari şi acte

Inscrieri privitoare la dreptul de proprietate şi alte drepturi reale		Referinţe
632 / 17/06/2025		
Act Normativ nr. 7, din 13/03/1996 emis de Parlamentul României;		
B1	Inscrierea provizorie, drept de PROPRIETATE, dobandit prin Lege, cota actuala 1/1	A1
	1) **NEIDENTIFICAT NEIDENTIFICAT**	
B2	Proprietar neidentificat, rezerva comisiei locale de fond funciar	A1

C. Partea III. SARCINI .

Inscrieri privind dezmembramintele dreptului de proprietate, drepturi reale de garanţie şi sarcini	Referinţe
NU SUNT	

Document care conține date cu caracter personal, protejat de prevederile Regulamentului (UE) nr. 679/2016 și Legii 190/2018

Anexa Nr. 1 La Partea I

Teren

Nr cadastral	Suprafaţa (mp)*	Observaţii / Referinţe
	401	parte din pf 1024/3, 1032/15

* Suprafaţa este determinată in planul de proiecţie Stereo 70.

DETALII LINIARE IMOBIL

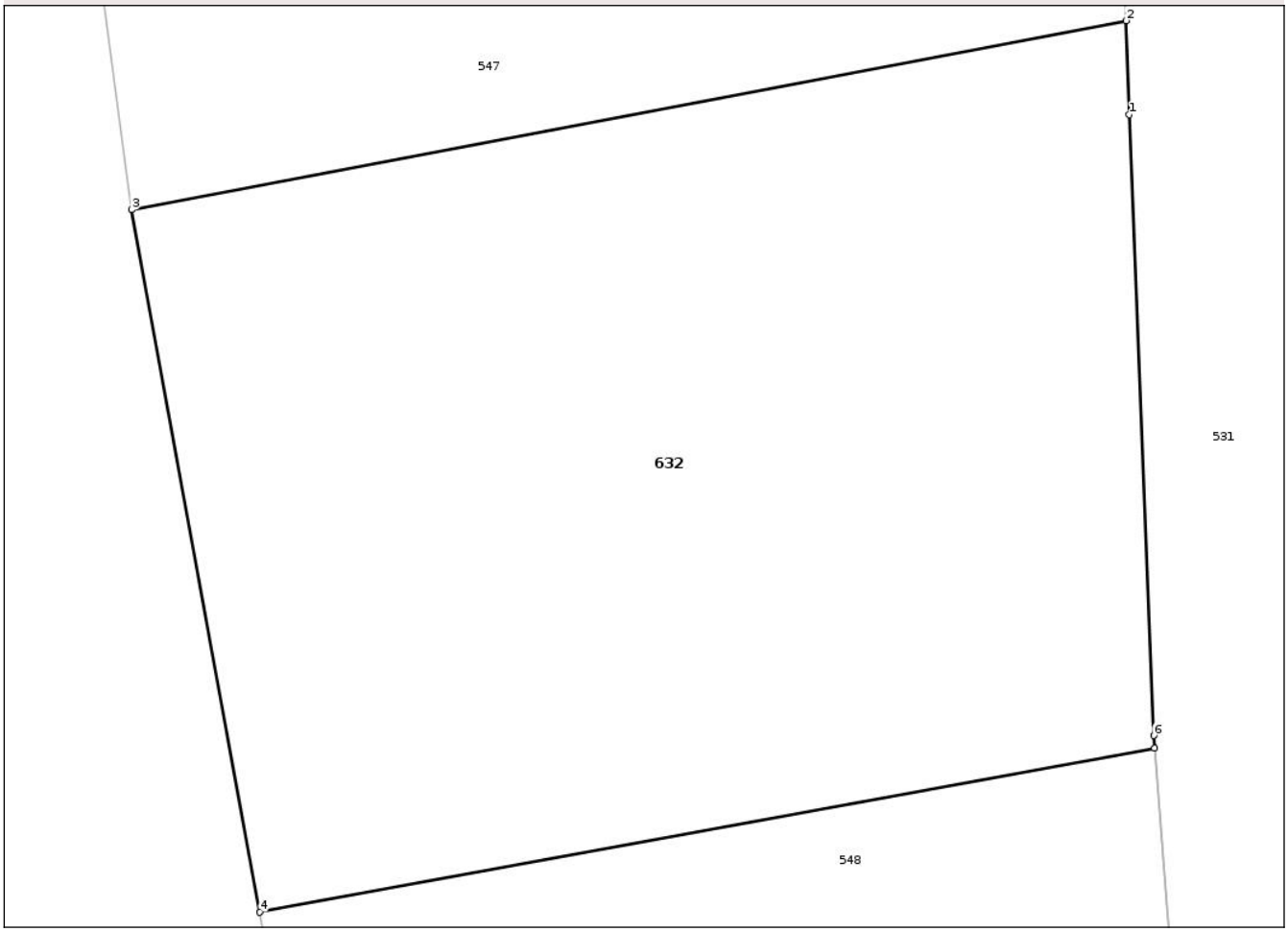

Date referitoare la teren

Crt	Categorie folosință	Intra vilan	Suprafaţa (mp)	Tarla	Parcelă	Nr. topo	Observaţii / Referinţe
1	neproductiv	DA	401	-	-	-	

Lungime Segmente
1) Valorile lungimilor segmentelor sunt obţinute din proiecţie în plan.

Punct început	X / Y	Punct sfârşit	X / Y	Lungime segment (** (m)
1	518.018,739 667.942,482	2	518.018,663 667.944,748	2.267
2	518.018,663 667.944,748	3	517.994,661 667.940,194	24.43
3	517.994,661 667.940,194	4	517.997,756 667.923,26	17.215
4	517.997,756 667.923,26	5	518.019,352 667.927,208	21.954
5	518.019,352 667.927,208	6	518.019,328 667.927,518	0.311

Document care conține date cu caracter personal, protejat de prevederile Regulamentului (UE) nr. 679/2016 și Legii 190/2018

Punct început	X / Y	Punct sfârşit	X / Y	Lungime segment (** (m)
6	518.019,328 667.927,518	1	518.018,739 667.942,482	14.976

** Lungimile segmentelor sunt determinate în planul de proiecţie Stereo 70 şi sunt rotunjite la 1 milimetru.
*** Distanţa dintre puncte este formată din segmente cumulate ce sunt mai mici decât valoarea 1 milimetru.

Document care conține date cu caracter personal, protejat de prevederile Regulamentului (UE) nr. 679/2016 și Legii 190/2018

DATE DESPRE IMOBILUL NR. 633

Oficiul de Cadastru şi Publicitate Imobiliară SUCEAVA
Biroul de Cadastru şi Publicitate Imobiliară Vatra Dornei

A. Partea I. Descrierea imobilului

TEREN Extravilan

Adresa: Jud. Suceava

Nr. Crt	Nr cadastral Nr. topografic	Suprafaţa* (mp)	Observaţii / Referinţe
A1		1.611	Sector cadastral:11 Teren neimprejmuit; parte din pf 1019

B. Partea II. Proprietari şi acte

Inscrieri privitoare la dreptul de proprietate şi alte drepturi reale		Referinţe
633 / 17/06/2025		
Act Normativ nr. 7, din 13/03/1996 emis de Parlamentul României;		
B1	Inscrierea provizorie, drept de PROPRIETATE, dobandit prin Lege, cota actuala 1/1	A1
	1) **NEIDENTIFICAT NEIDENTIFICAT**	
B2	Proprietar neidentificat, rezerva comisiei locale de fond funciar	A1

C. Partea III. SARCINI .

Inscrieri privind dezmembramintele dreptului de proprietate, drepturi reale de garanţie şi sarcini	Referinţe
NU SUNT	

Document care conține date cu caracter personal, protejat de prevederile Regulamentului (UE) nr. 679/2016 și Legii 190/2018

Anexa Nr. 1 La Partea I

Teren

Nr cadastral	Suprafaţa (mp)*	Observaţii / Referinţe
	1.611	parte din pf 1019

* Suprafaţa este determinată in planul de proiecţie Stereo 70.

DETALII LINIARE IMOBIL

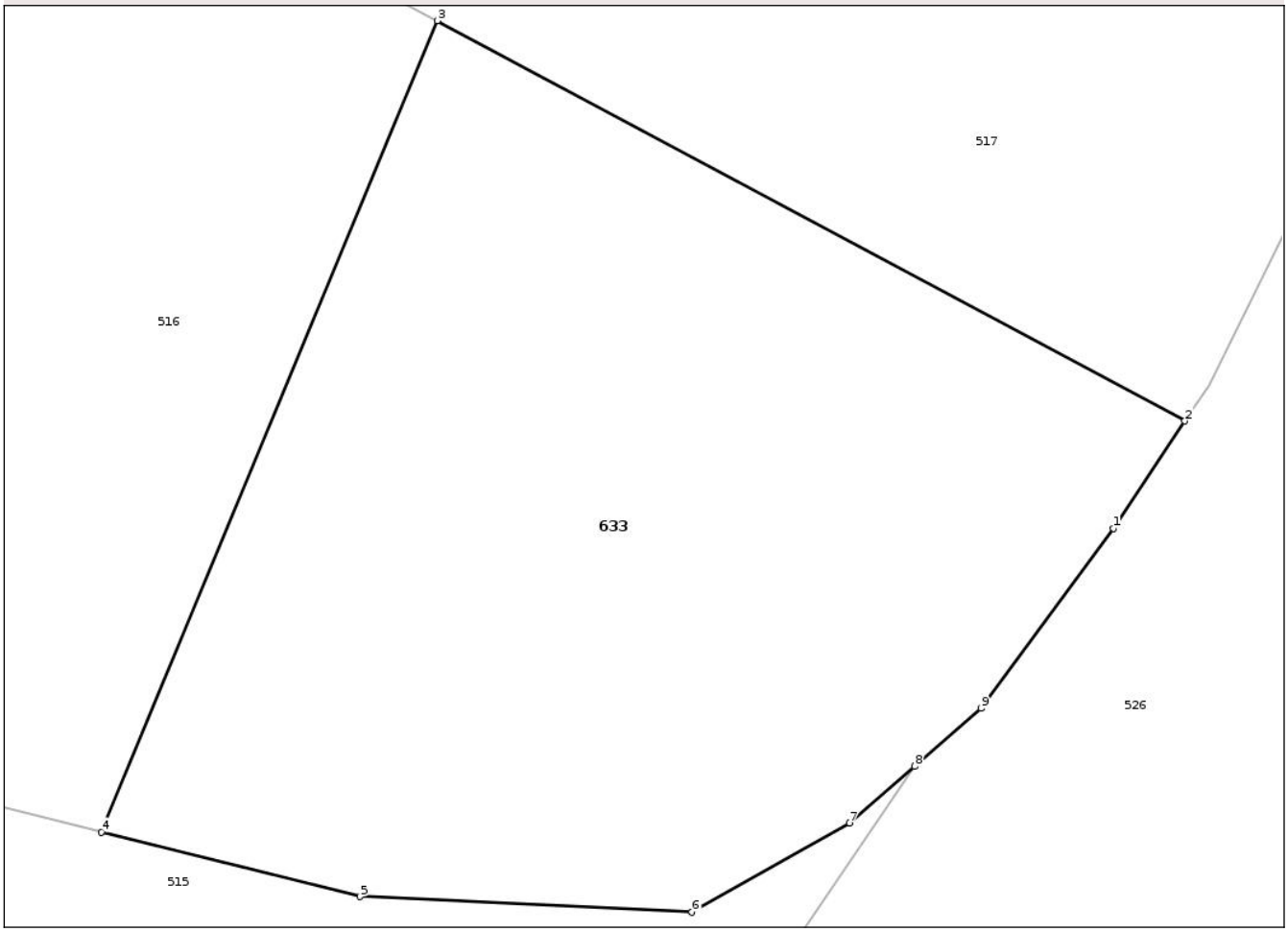

Date referitoare la teren

Crt	Categorie folosință	Intra vilan	Suprafaţa (mp)	Tarla	Parcelă	Nr. topo	Observaţii / Referinţe
1	pasune	NU	1.611	-	-	-	

Lungime Segmente
1) Valorile lungimilor segmentelor sunt obţinute din proiecţie în plan.

Punct început	X / Y	Punct sfârşit	X / Y	Lungime segment (** (m)
1	517.848,784 668.650,127	2	517.852,596 668.655,837	6.866
2	517.852,596 668.655,837	3	517.812,784 668.677,136	45.151
3	517.812,784 668.677,136	4	517.794,879 668.633,975	46.728
4	517.794,879 668.633,975	5	517.808,65 668.630,536	14.194
5	517.808,65 668.630,536	6	517.826,341 668.629,705	17.711

Document care conține date cu caracter personal, protejat de prevederile Regulamentului (UE) nr. 679/2016 și Legii 190/2018

Punct început	X / Y	Punct sfârşit	X / Y	Lungime segment (** (m)
6	517.826,341 668.629,705	7	517.834,732 668.634,44	9.635
7	517.834,732 668.634,44	8	517.838,199 668.637,463	4.6
8	517.838,199 668.637,463	9	517.841,736 668.640,548	4.693
9	517.841,736 668.640,548	1	517.848,784 668.650,127	11.892

** Lungimile segmentelor sunt determinate în planul de proiecţie Stereo 70 şi sunt rotunjite la 1 milimetru.
*** Distanţa dintre puncte este formată din segmente cumulate ce sunt mai mici decât valoarea 1 milimetru.

Document care conține date cu caracter personal, protejat de prevederile Regulamentului (UE) nr. 679/2016 și Legii 190/2018

DATE DESPRE IMOBILUL NR. 634

Oficiul de Cadastru şi Publicitate Imobiliară SUCEAVA
Biroul de Cadastru şi Publicitate Imobiliară Vatra Dornei

A. Partea I. Descrierea imobilului

TEREN Intravilan

Adresa: Loc. Botos, Jud. Suceava, str. Orata, nr.1A

Nr. Crt	Nr cadastral Nr. topografic	Suprafaţa* (mp)	Observaţii / Referinţe
A1	32253	15.773	Sector cadastral:11 Teren imprejmuit; parte din pf 794, 1032/8, 1032/7, 1032/8, 1032/40, 1032/50, 1032/51, 1032/52

Construcţii

Crt	Nr cadastral Nr. topografic	Adresa	Observaţii / Referinţe
A1.1	32253-C1	Loc. Botos, Jud. Suceava, str. Orata, nr. 1A	Nr. niveluri:1; S. construita la sol:68 mp; S. construita desfasurata:68 mp; Anexa din lemn construita in anul 1965.Parter.Sc=68 mp.Sd=68 mp.
A1.2	32253-C2	Loc. Botos, Jud. Suceava, str. Orata, nr. 1A	Nr. niveluri:1; S. construita la sol:48 mp; S. construita desfasurata:48 mp; Casa din zidarie construita in anul 1990.Parter.Sc=48 mp.Sd=48 mp.

B. Partea II. Proprietari şi acte

Inscrieri privitoare la dreptul de proprietate şi alte drepturi reale		Referinţe
7051 / 02/06/2020		
Act Notarial nr. 197, din 01/06/2020 emis de AGACHE DUMITRITA GABRIELA;		
B1	Se infiinteaza cartea funciara 32253 a imobilului cu numarul cadastral 32253/Ciocanesti, rezultat din dezmembrarea imobilului cu numarul cadastral 32130 inscris in cartea funciara 32130;	A1
5043 / 12/04/2023		
Act Notarial nr. 308 donatie, din 07/04/2023 emis de AGACHE DUMITRITA GABRIELA;		
B4	Intabulare, drept de PROPRIETATE, dobandit prin Conventie, cota actuala 1/1, cota initiala 1/1	A1, A1.1, A1.2
	1) **NACU OANA-MARIA**, bun propriu	
4776 / 19/03/2024		
Act Administrativ nr. 716, din 19/03/2024 emis de PRIMĂRIA COMUNEI CIOCĂNEȘTI;		
B5	se notează că imobilul este situat în comuna Ciocănești, sat Botuș, str. Orata, nr.1A	A1, A1.1, A1.2

C. Partea III. SARCINI .

Inscrieri privind dezmembramintele dreptului de proprietate, drepturi reale de garanţie şi sarcini	Referinţe
NU SUNT	

Document care conține date cu caracter personal, protejat de prevederile Regulamentului (UE) nr. 679/2016 și Legii 190/2018

Anexa Nr. 1 La Partea I

Teren

Nr cadastral	Suprafaţa (mp)*	Observaţii / Referinţe
32253	15.773	parte din pf 794, 1032/8, 1032/7, 1032/8, 1032/40, 1032/50, 1032/51, 1032/52

* Suprafaţa este determinată in planul de proiecţie Stereo 70.

DETALII LINIARE IMOBIL

Date referitoare la teren

Crt	Categorie folosință	Intra vilan	Suprafaţa (mp)	Tarla	Parcelă	Nr. topo	Observaţii / Referinţe
1	curti constructii	DA	497	-	-	-	Teren imprejmuit partila cu gard din lemn.
2	faneata	DA	15.276	-	-	-	Teren imprejmuit partila cu gard din lemn.

Date referitoare la construcţii

Crt	Număr	Destinaţie construcţie	Supraf. (mp)	Situaţie juridică	Observaţii / Referinţe
A1.1	32253-C1	constructii anexa	68	Cu acte	Nr. niveluri:1; S. construita la sol:68 mp; S. construita desfasurata:68 mp; Anexa din lemn construita in anul 1965.Parter.Sc=68 mp. Sd=68 mp.
A1.2	32253-C2	constructii de locuinte	48	Cu acte	Nr. niveluri:1; S. construita la sol:48 mp; S. construita desfasurata:48 mp; Casa din zidarie construita in anul 1990.Parter.Sc=48 mp. Sd=48 mp.

Lungime Segmente

1) Valorile lungimilor segmentelor sunt obţinute din proiecţie în plan.

Punct început	X / Y	Punct sfârşit	X / Y	Lungime segment
1	518.033,672 667.512,803	2	518.025,369 667.506,778	10.259
2	518.025,369 667.506,778	3	518.049,452 667.482,744	34.024
3	518.049,452 667.482,744	4	518.043,538 667.476,017	8.957

Document care conține date cu caracter personal, protejat de prevederile Regulamentului (UE) nr. 679/2016 și Legii 190/2018

Punct început	X / Y	Punct sfârşit	X / Y	Lungime segment
4	518.043,538 667.476,017	5	518.022,962 667.452,609	31.166
7	518.038,125 667.442,413	8	518.046,029 667.436,977	9.593
10	518.061,241 667.426,949	11	518.068,358 667.422,636	8.322
13	518.073,927 667.419,172	14	518.081,031 667.428,96	12.094
16	518.099,591 667.461,791	17	518.112,576 667.487,744	29.02
19	518.129,844 667.515,642	20	518.138,184 667.538,228	24.077
22	518.121,486 667.546,979	23	518.122,369 667.549,503	2.674
25	518.142,652 667.555,863	26	518.146,242 667.565,257	10.057
28	518.163,798 667.615,972	29	518.129,609 667.621,362	34.611
31	518.159,798 667.669,562	32	518.233,342 667.656,505	74.694
34	518.235,9 667.611,591	35	518.238,979 667.613,135	3.444
37	518.253,145 667.607,719	38	518.271,904 667.666,187	61.404
40	518.238,524 667.670,54	41	518.231,536 667.671,579	7.065
43	518.215,017 667.674,179	44	518.205,115 667.675,769	10.029
46	518.177,814 667.679,513	47	518.158,512 667.682,565	19.542
49	518.150,444 667.667,927	50	518.145,985 667.660,762	8.439
52	518.139,496 667.651,629	53	518.135,005 667.645,012	7.997
55	518.125,849 667.630,789	56	518.119,736 667.621,59	11.045
58	518.104,088 667.597,458	59	518.091,379 667.577,401	23.745
61	518.087,57 667.571,802	62	518.080,432 667.561,308	12.692
64	518.071,593 667.547,837	65	518.077,936 667.544,177	7.323
67	518.059,371 667.530,694	68	518.050,724 667.524,63	10.561

Punct început	X / Y	Punct sfârşit	X / Y	Lungime segment
5	518.022,962 667.452,609	6	518.030,45 667.447,536	9.045
8	518.046,029 667.436,977	9	518.053,81 667.431,782	9.356
11	518.068,358 667.422,636	12	518.072,031 667.420,418	4.291
14	518.081,031 667.428,96	15	518.090,744 667.444,11	17.996
17	518.112,576 667.487,744	18	518.122,946 667.508,471	23.176
20	518.138,184 667.538,228	21	518.139,046 667.541,118	3.016
23	518.122,369 667.549,503	24	518.126,832 667.560,173	11.566
26	518.146,242 667.565,257	27	518.156,32 667.594,37	30.808
29	518.129,609 667.621,362	30	518.139,202 667.636,111	17.594
32	518.233,342 667.656,505	33	518.221,858 667.616,503	41.618
35	518.238,979 667.613,135	36	518.247,926 667.610,652	9.285
38	518.271,904 667.666,187	39	518.255,158 667.668,437	16.896
41	518.231,536 667.671,579	42	518.228,926 667.671,967	2.639
44	518.205,115 667.675,769	45	518.188,767 667.678,058	16.507
47	518.158,512 667.682,565	48	518.154,64 667.674,716	8.752
50	518.145,985 667.660,762	51	518.143,514 667.656,83	4.644
53	518.135,005 667.645,012	54	518.128,04 667.634,163	12.892
56	518.119,736 667.621,59	57	518.116,283 667.616,214	6.389
59	518.091,379 667.577,401	60	518.089,399 667.574,49	3.521
62	518.080,432 667.561,308	63	518.075,532 667.554,594	8.312
65	518.077,936 667.544,177	66	518.066,753 667.536,153	13.764
68	518.050,724 667.524,63	69	518.041,094 667.517,842	11.782

Punct început	X / Y	Punct sfârşit	X / Y	Lungime segment
6	518.030,45 667.447,536	7	518.038,125 667.442,413	9.228
9	518.053,81 667.431,782	10	518.061,241 667.426,949	8.864
12	518.072,031 667.420,418	13	518.073,927 667.419,172	2.269
15	518.090,744 667.444,11	16	518.099,591 667.461,791	19.771
18	518.122,946 667.508,471	19	518.129,844 667.515,642	9.95
21	518.139,046 667.541,118	22	518.121,486 667.546,979	18.512
24	518.126,832 667.560,173	25	518.142,652 667.555,863	16.397
27	518.156,32 667.594,37	28	518.163,798 667.615,972	22.86
30	518.139,202 667.636,111	31	518.159,798 667.669,562	39.283
33	518.221,858 667.616,503	34	518.235,9 667.611,591	14.876
36	518.247,926 667.610,652	37	518.253,145 667.607,719	5.987
39	518.255,158 667.668,437	40	518.238,524 667.670,54	16.766
42	518.228,926 667.671,967	43	518.215,017 667.674,179	14.084
45	518.188,767 667.678,058	46	518.177,814 667.679,513	11.049
48	518.154,64 667.674,716	49	518.150,444 667.667,927	7.981
51	518.143,514 667.656,83	52	518.139,496 667.651,629	6.572
54	518.128,04 667.634,163	55	518.125,849 667.630,789	4.023
57	518.116,283 667.616,214	58	518.104,088 667.597,458	22.372
60	518.089,399 667.574,49	61	518.087,57 667.571,802	3.251
63	518.075,532 667.554,594	64	518.071,593 667.547,837	7.821
66	518.066,753 667.536,153	67	518.059,371 667.530,694	9.181
69	518.041,094 667.517,842	1	518.033,672 667.512,803	8.971

**** Lungimile segmentelor sunt determinate în planul de proiecţie Stereo 70 şi sunt rotunjite la 1 milimetru.**
***** Distanţa dintre puncte este formată din segmente cumulate ce sunt mai mici decât valoarea 1 milimetru.**

Document care conține date cu caracter personal, protejat de prevederile Regulamentului (UE) nr. 679/2016 și Legii 190/2018

DATE DESPRE IMOBILUL NR. 635

Oficiul de Cadastru şi Publicitate Imobiliară SUCEAVA
Biroul de Cadastru şi Publicitate Imobiliară Vatra Dornei

A. Partea I. Descrierea imobilului

TEREN Intravilan

Adresa: Loc. Botos, Str Orata - Botosel, Nr. 2, Jud. Suceava

Nr. Crt	Nr cadastral Nr. topografic	Suprafaţa* (mp)	Observaţii / Referinţe
A1	32321	1.499	Sector cadastral:11 Teren imprejmuit; parte din pf 794

Construcţii

Crt	Nr cadastral Nr. topografic	Adresa	Observaţii / Referinţe
A1.1	32321-C1	Loc. Botos, Str Orata - Botosel, Nr. 2, Jud. Suceava	Nr. niveluri:2; S. construita la sol:98 mp; S. construita desfasurata:172 mp; Casa din lemn.Construita in anul 1966.P+M.Sc=98 mp.Sd=172 mp.
A1.2	32321-C2	Loc. Botos, Str Orata - Botosel, Nr. 2, Jud. Suceava	Nr. niveluri:1; S. construita la sol:95 mp; S. construita desfasurata:95 mp; Anexa -grajd din lemn.Construita in anul 1966.Parter.Sc=95 mp.Sd=95 mp.
A1.3		Loc. Botos, Str Orata - Botosel, Nr. 2, Jud. Suceava	Nr. niveluri:2; S. construita la sol:83 mp; locuinta

B. Partea II. Proprietari şi acte

Inscrieri privitoare la dreptul de proprietate şi alte drepturi reale		Referinţe
494 / 14/01/2021		
Act Notarial nr. 32, din 14/01/2021 emis de AGACHE DUMITRITA GABRIELA;		
B1	Se infiinteaza cf. 32321 a imobilului cu nr. cad. 32321/Ciocanesti ca urmare a alipirii urmatoarelor 2 imobile: ~- nr.cad.32254\cf.32254; ~- nr.cad.32252\cf.32252;	A1
Act Notarial nr. 198, din 01/06/2020 emis de AGACHE DUMITRITA GABRIELA;		
B2	Intabulare, drept de PROPRIETATE, bun comun în devălmășie, dobandit prin Conventie, cota actuala 419/1499, cota initiala 1/1	A1
	1) **CORNEA ELENA-FLOAREA** 2) **CORNEA GHEORGHE**	
	OBSERVATII: pozitie transcrisa din CF 32254/Ciocanesti, inscrisa prin incheierea nr. 7052 din 02/06/2020;	
Hotarare Judecatoreasca nr. 186, din 23/02/2004 emis de JUDECĂTORIA VATRA DORNEI;		
B3	Intabulare, drept de PROPRIETATE, dobandit prin Hotarare Judecatoreasca, cota actuala 1080/1499, cota initiala 1/1	A1
	1) **CORNEA ELENA FLOAREA** 2) **CORNEA GHEORGHE**	
	OBSERVATII: pozitie transcrisa din CF 32252/Ciocanesti, inscrisa prin incheierea nr. 497 din 22/04/2004;	
B4	Intabulare, drept de PROPRIETATE, dobandit prin Hotarare Judecatoreasca, cota actuala 1/1, cota initiala 1/1	A1.1, A1.2
	1) **CORNEA GHEORGHE** 2) **CORNEA ELENA FLOAREA**	
	OBSERVATII: pozitie transcrisa din CF 32252/Ciocanesti, inscrisa prin incheierea nr. 497 din 22/04/2004;	
451 / 26/05/2025		
Act Administrativ nr. 1820, din 26/05/2025 emis de Primaria Comunei Ciocanesti;		
B5	Intabulare, drept de PROPRIETATE, dobandit prin Construire, cota actuala 1/1	A1.3
	1) **CORNEA ELENA-FLOAREA** 2) **CORNEA GHEORGHE**	

C. Partea III. SARCINI .

Inscrieri privind dezmembramintele dreptului de proprietate, drepturi reale de garanţie şi sarcini	Referinţe
NU SUNT	

Document care conține date cu caracter personal, protejat de prevederile Regulamentului (UE) nr. 679/2016 și Legii 190/2018

Anexa Nr. 1 La Partea I

Teren

Nr cadastral	Suprafaţa (mp)*	Observaţii / Referinţe
32321	1.499	parte din pf 794

* Suprafaţa este determinată in planul de proiecţie Stereo 70.

DETALII LINIARE IMOBIL

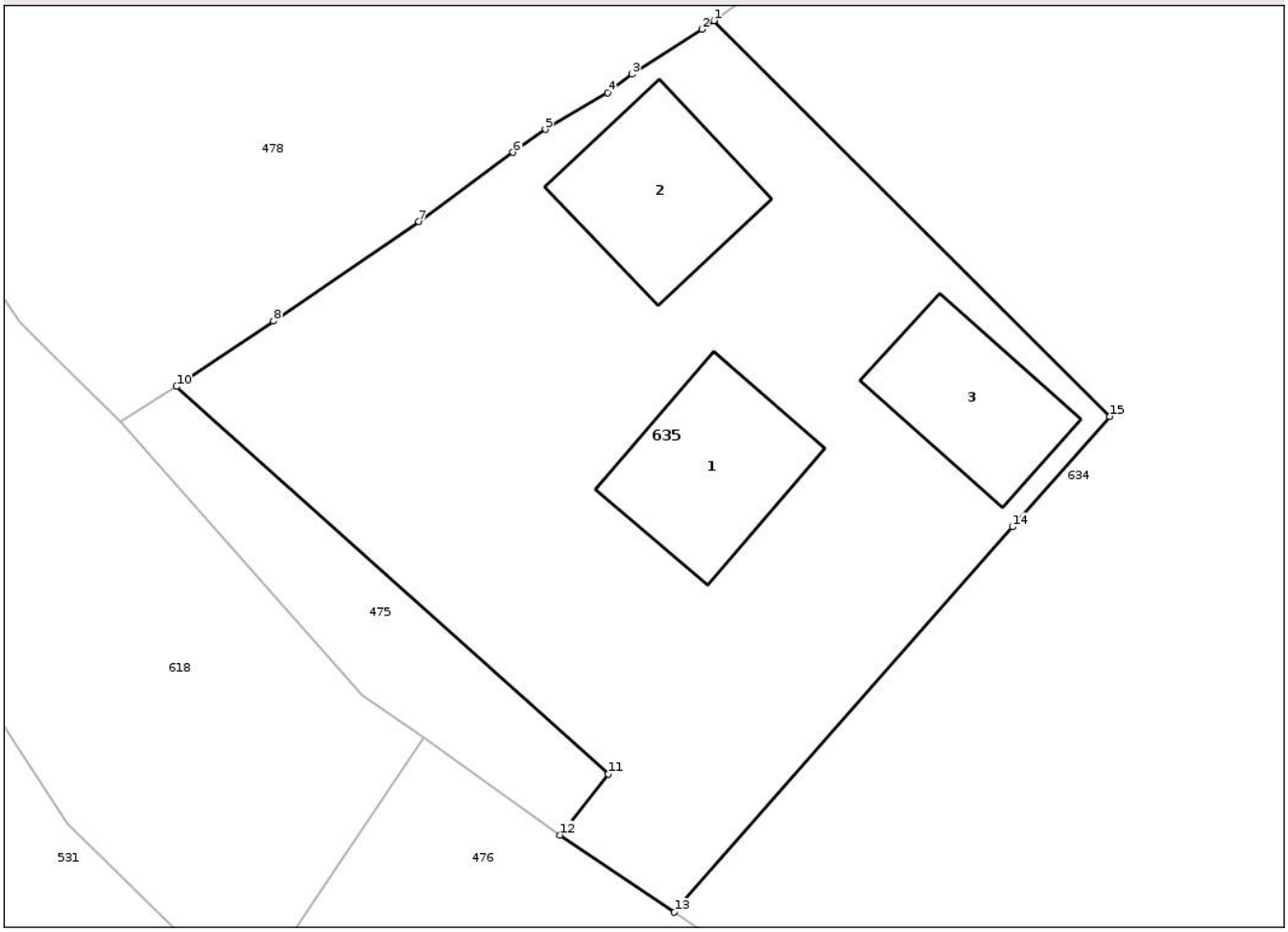

Date referitoare la teren

Crt	Categorie folosință	Intra vilan	Suprafaţa (mp)	Tarla	Parcelă	Nr. topo	Observaţii / Referinţe
1	curti constructii	DA	574	-	-	-	Teren imprejmuit partial cu gard din lemn.
2	faneata	DA	925	-	-	-	Teren imprejmuit partial cu gard din lemn.

Date referitoare la construcţii

Crt	Număr	Destinaţie construcţie	Supraf. (mp)	Situaţie juridică	Observaţii / Referinţe
A1.1	32321-C1	constructii de locuinte	Din acte: 0 Masurata: 98	Cu acte	Nr. niveluri:2; S. construita la sol:98 mp; S. construita desfasurata:172 mp; Casa din lemn. Construita in anul 1966.P+M.Sc=98 mp. Sd=172 mp.
A1.2	32321-C2	constructii anexa	Din acte: 0 Masurata: 95	Cu acte	Nr. niveluri:1; S. construita la sol:95 mp; S. construita desfasurata:95 mp; Anexa -grajd din lemn.Construita in anul 1966.Parter.Sc=95 mp.Sd=95 mp.
A1.3		constructii de locuinte	83	Cu acte	Nr. niveluri:2; S. construita la sol:83 mp; locuinta

Document care conține date cu caracter personal, protejat de prevederile Regulamentului (UE) nr. 679/2016 și Legii 190/2018

Lungime Segmente
1) Valorile lungimilor segmentelor sunt obţinute din proiecţie în plan.

Punct început	X / Y	Punct sfârşit	X / Y	Lungime segment (** (m)
1	518.025,369 667.506,778	2	518.024,655 667.506,26	0.882
2	518.024,655 667.506,26	3	518.020,389 667.503,532	5.064
3	518.020,389 667.503,532	4	518.018,917 667.502,403	1.855
4	518.018,917 667.502,403	5	518.015,121 667.500,182	4.398
5	518.015,121 667.500,182	6	518.013,15 667.498,785	2.416
6	518.013,15 667.498,785	7	518.007,426 667.494,574	7.106
7	518.007,426 667.494,574	8	517.998,591 667.488,525	10.707
8	517.998,591 667.488,525	9	517.993,063 667.484,82	6.655
9	517.993,063 667.484,82	10	517.992,683 667.484,552	0.465
10	517.992,683 667.484,552	11	518.018,937 667.460,999	35.271
11	518.018,937 667.460,999	12	518.016,011 667.457,297	4.719
12	518.016,011 667.457,297	13	518.022,962 667.452,609	8.384
13	518.022,962 667.452,609	14	518.043,538 667.476,017	31.166
14	518.043,538 667.476,017	15	518.049,452 667.482,744	8.957
15	518.049,452 667.482,744	1	518.025,369 667.506,778	34.024

** Lungimile segmentelor sunt determinate în planul de proiecţie Stereo 70 şi sunt rotunjite la 1 milimetru.
*** Distanţa dintre puncte este formată din segmente cumulate ce sunt mai mici decât valoarea 1 milimetru.

Document care conține date cu caracter personal, protejat de prevederile Regulamentului (UE) nr. 679/2016 și Legii 190/2018

DATE DESPRE IMOBILUL NR. 636

Oficiul de Cadastru şi Publicitate Imobiliară SUCEAVA
Biroul de Cadastru şi Publicitate Imobiliară Vatra Dornei

A. Partea I. Descrierea imobilului

TEREN Intravilan

Adresa: Loc. Botos, Nr. 1, Jud. Suceava

Nr. Crt	Nr cadastral Nr. topografic	Suprafaţa* (mp)	Observaţii / Referinţe
A1	32131	10.400	Sector cadastral:11 Teren imprejmuit; parte din pf 794, 1032/8, 1032/7, 1032/50, 1032/51, 1032/52, 1032/40

Construcţii

Crt	Nr cadastral Nr. topografic	Adresa	Observaţii / Referinţe
A1.1	32131-C1	Loc. Botos, Nr. 1, Jud. Suceava	Nr. niveluri:2; S. construita la sol:102 mp; S. construita desfasurata:152 mp; Casa din lemn construita in anul 1945.P+M.Sc=102 mp.Sd=152 mp.
A1.2	32131-C2	Loc. Botos, Nr. 1, Jud. Suceava	Nr. niveluri:2; S. construita la sol:63 mp; Anexa din lemn construita in anul 1965.D+P.Sc=25 mp.Sd=50 mp.

B. Partea II. Proprietari şi acte

Inscrieri privitoare la dreptul de proprietate şi alte drepturi reale		Referinţe
7466 / 21/05/2019		
Act Notarial nr. 114, din 17/05/2019 emis de REY OLTICA-VERONICA;		
B1	Se infiinteaza cartea funciara 32131 a imobilului cu numarul cadastral 32131/Ciocanesti, rezultat din dezmembrarea imobilului cu numarul cadastral 32090 inscris in cartea funciara 32090;	A1
14950 / 04/10/2019		
Act Notarial nr. 478, din 03/10/2019 emis de AGACHE DUMITRITA GABRIELA;		
B5	Intabulare, drept de PROPRIETATE, bun comun în devălmășie, dobandit prin Conventie, cota actuala 1/1, cota initiala 1/1	A1, A1.1, A1.2
	1) **BAHRIN CRISTINA** 2) **BAHRIN ALEXANDRU-ŞTEFAN**	
Act Notarial nr. 479, din 03/10/2019 emis de AGACHE DUMITRITA GABRIELA;		
B6	se notează interdicțiile de înstrăinare, grevare, schimb, închiriere, dezmembrare, alipire, demolare, construire, restructurare și amenajare	A1, A1.1, A1.2
	1) **BANCA TRANSILVANIA SA**, CIF:5022670	

C. Partea III. SARCINI

Inscrieri privind dezmembramintele dreptului de proprietate, drepturi reale de garanţie şi sarcini		Referinţe
14950 / 04/10/2019		
Act Notarial nr. 479, din 03/10/2019 emis de AGACHE DUMITRITA GABRIELA;		
C1	Intabulare, drept de IPOTECA, Valoare:220000 LEIși celelalte obligații de plată aferente creditului	A1, A1.1, A1.2
	1) **BANCA TRANSILVANIA SA**, CIF:5022670	

Document care conține date cu caracter personal, protejat de prevederile Regulamentului (UE) nr. 679/2016 și Legii 190/2018

Anexa Nr. 1 La Partea I

Teren

Nr cadastral	Suprafaţa (mp)*	Observaţii / Referinţe
32131	10.400	parte din pf 794, 1032/8, 1032/7, 1032/50, 1032/51, 1032/52, 1032/40

* Suprafaţa este determinată in planul de proiecţie Stereo 70.

DETALII LINIARE IMOBIL

Date referitoare la teren

Crt	Categorie folosință	Intra vilan	Suprafaţa (mp)	Tarla	Parcelă	Nr. topo	Observaţii / Referinţe
1	curti constructii	DA	624	-	-	-	Teren imprejmuit partila cu gard din lemn.
2	faneata	DA	9.776	-	-	-	Teren imprejmuit partila cu gard din lemn.

Date referitoare la construcţii

Crt	Număr	Destinaţie construcţie	Supraf. (mp)	Situaţie juridică	Observaţii / Referinţe
A1.1	32131-C1	constructii de locuinte	102	Cu acte	Nr. niveluri:2; S. construita la sol:102 mp; S. construita desfasurata:152 mp; Casa din lemn construita in anul 1945.P+M.Sc=102 mp. Sd=152 mp.
A1.2	32131-C2	constructii anexa	Din acte: 25 Masurata: 63	Cu acte	Nr. niveluri:2; S. construita la sol:63 mp; Anexa din lemn construita in anul 1965.D+P.Sc=25 mp.Sd=50 mp.

Lungime Segmente

1) Valorile lungimilor segmentelor sunt obţinute din proiecţie în plan.

Punct început	X / Y	Punct sfârşit	X / Y	Lungime segment
1	518.081,031 667.428,96	2	518.073,927 667.419,172	12.094

Punct început	X / Y	Punct sfârşit	X / Y	Lungime segment
2	518.073,927 667.419,172	3	518.075,505 667.418,125	1.894

Punct început	X / Y	Punct sfârşit	X / Y	Lungime segment
3	518.075,505 667.418,125	4	518.081,918 667.424,268	8.88

Document care conține date cu caracter personal, protejat de prevederile Regulamentului (UE) nr. 679/2016 și Legii 190/2018

Punct început	X / Y	Punct sfârşit	X / Y	Lungime segment
4	518.081,918 667.424,268	5	518.087,564 667.429,534	7.721
7	518.097,68 667.437,179	8	518.104,402 667.442,065	8.31
10	518.118,281 667.451,406	11	518.128,7 667.458,04	12.352
13	518.143,341 667.467,291	14	518.146,473 667.469,229	3.683
16	518.158,139 667.474,001	17	518.167,747 667.475,911	9.796
19	518.171,315 667.607,085	20	518.172,75 667.612,818	5.91
22	518.187,393 667.624,208	23	518.204,009 667.621,658	16.811
25	518.221,858 667.616,503	26	518.233,342 667.656,505	41.618
28	518.139,202 667.636,111	29	518.129,609 667.621,362	17.594
31	518.156,32 667.594,37	32	518.146,242 667.565,257	30.808
34	518.126,832 667.560,173	35	518.122,369 667.549,503	11.566
37	518.139,046 667.541,118	38	518.138,184 667.538,228	3.016
40	518.122,946 667.508,471	41	518.112,576 667.487,744	23.176
43	518.090,744 667.444,11	1	518.081,031 667.428,96	17.996

Punct început	X / Y	Punct sfârşit	X / Y	Lungime segment
5	518.087,564 667.429,534	6	518.091,929 667.432,968	5.554
8	518.104,402 667.442,065	9	518.111,26 667.446,716	8.286
11	518.128,7 667.458,04	12	518.138,543 667.464,784	11.932
14	518.146,473 667.469,229	15	518.154,136 667.472,62	8.38
17	518.167,747 667.475,911	18	518.178,891 667.477,352	11.237
20	518.172,75 667.612,818	21	518.175,679 667.625,551	13.066
23	518.204,009 667.621,658	24	518.217,263 667.618,11	13.721
26	518.233,342 667.656,505	27	518.159,798 667.669,562	74.694
29	518.129,609 667.621,362	30	518.163,798 667.615,972	34.611
32	518.146,242 667.565,257	33	518.142,652 667.555,863	10.057
35	518.122,369 667.549,503	36	518.121,486 667.546,979	2.674
38	518.138,184 667.538,228	39	518.129,844 667.515,642	24.077
41	518.112,576 667.487,744	42	518.099,591 667.461,791	29.02

Punct început	X / Y	Punct sfârşit	X / Y	Lungime segment
6	518.091,929 667.432,968	7	518.097,68 667.437,179	7.128
9	518.111,26 667.446,716	10	518.118,281 667.451,406	8.443
12	518.138,543 667.464,784	13	518.143,341 667.467,291	5.413
15	518.154,136 667.472,62	16	518.158,139 667.474,001	4.235
18	518.178,891 667.477,352	19	518.171,315 667.607,085	129.954
21	518.175,679 667.625,551	22	518.187,393 667.624,208	11.791
24	518.217,263 667.618,11	25	518.221,858 667.616,503	4.868
27	518.159,798 667.669,562	28	518.139,202 667.636,111	39.283
30	518.163,798 667.615,972	31	518.156,32 667.594,37	22.86
33	518.142,652 667.555,863	34	518.126,832 667.560,173	16.397
36	518.121,486 667.546,979	37	518.139,046 667.541,118	18.512
39	518.129,844 667.515,642	40	518.122,946 667.508,471	9.95
42	518.099,591 667.461,791	43	518.090,744 667.444,11	19.771

** Lungimile segmentelor sunt determinate în planul de proiecţie Stereo 70 şi sunt rotunjite la 1 milimetru.
*** Distanţa dintre puncte este formată din segmente cumulate ce sunt mai mici decât valoarea 1 milimetru.

Document care conține date cu caracter personal, protejat de prevederile Regulamentului (UE) nr. 679/2016 și Legii 190/2018

DATE DESPRE IMOBILUL NR. 637

Oficiul de Cadastru şi Publicitate Imobiliară SUCEAVA
Biroul de Cadastru şi Publicitate Imobiliară Vatra Dornei

A. Partea I. Descrierea imobilului

TEREN Intravilan

Adresa: Loc. Botos, Jud. Suceava

Nr. Crt	Nr cadastral Nr. topografic	Suprafaţa* (mp)	Observaţii / Referinţe
A1	30354	19.065	Sector cadastral:11 Teren imprejmuit; parte din pf 1032/8, 1032/40, 1032/50, 1032/51, 1032/52

B. Partea II. Proprietari şi acte

Inscrieri privitoare la dreptul de proprietate şi alte drepturi reale		Referinţe
9917 / 22/12/2010		
Act Notarial nr. 2513, din 21/12/2010 emis de BNP NICULINA VASILUT;		
B1	Se infiinteaza cartea funciara 30354 a imobilului cu numarul cadastral 30354/Ciocanesti, rezultat din dezmembrarea imobilului cu numarul cadastral 1301 (identificator electronic 30301) inscris in cartea funciara 1082 (identificator electronic 30301);	A1
Act Notarial nr. 74, din 11/01/1999 emis de BNP-N.Rotaru, V.Dornei;		
B2	Intabulare, drept de PROPRIETATE, dobandit prin Conventie, cota actuala 1/1, cota initiala 1/1	A1
	1) **GIOSAN IOANA**	

C. Partea III. SARCINI .

Inscrieri privind dezmembramintele dreptului de proprietate, drepturi reale de garanţie şi sarcini	Referinţe
NU SUNT	

Document care conține date cu caracter personal, protejat de prevederile Regulamentului (UE) nr. 679/2016 și Legii 190/2018

Anexa Nr. 1 La Partea I

Teren

Nr cadastral	Suprafaţa (mp)*	Observaţii / Referinţe
30354	19.065	parte din pf 1032/8, 1032/40, 1032/50, 1032/51, 1032/52

* Suprafaţa este determinată in planul de proiecţie Stereo 70.

DETALII LINIARE IMOBIL

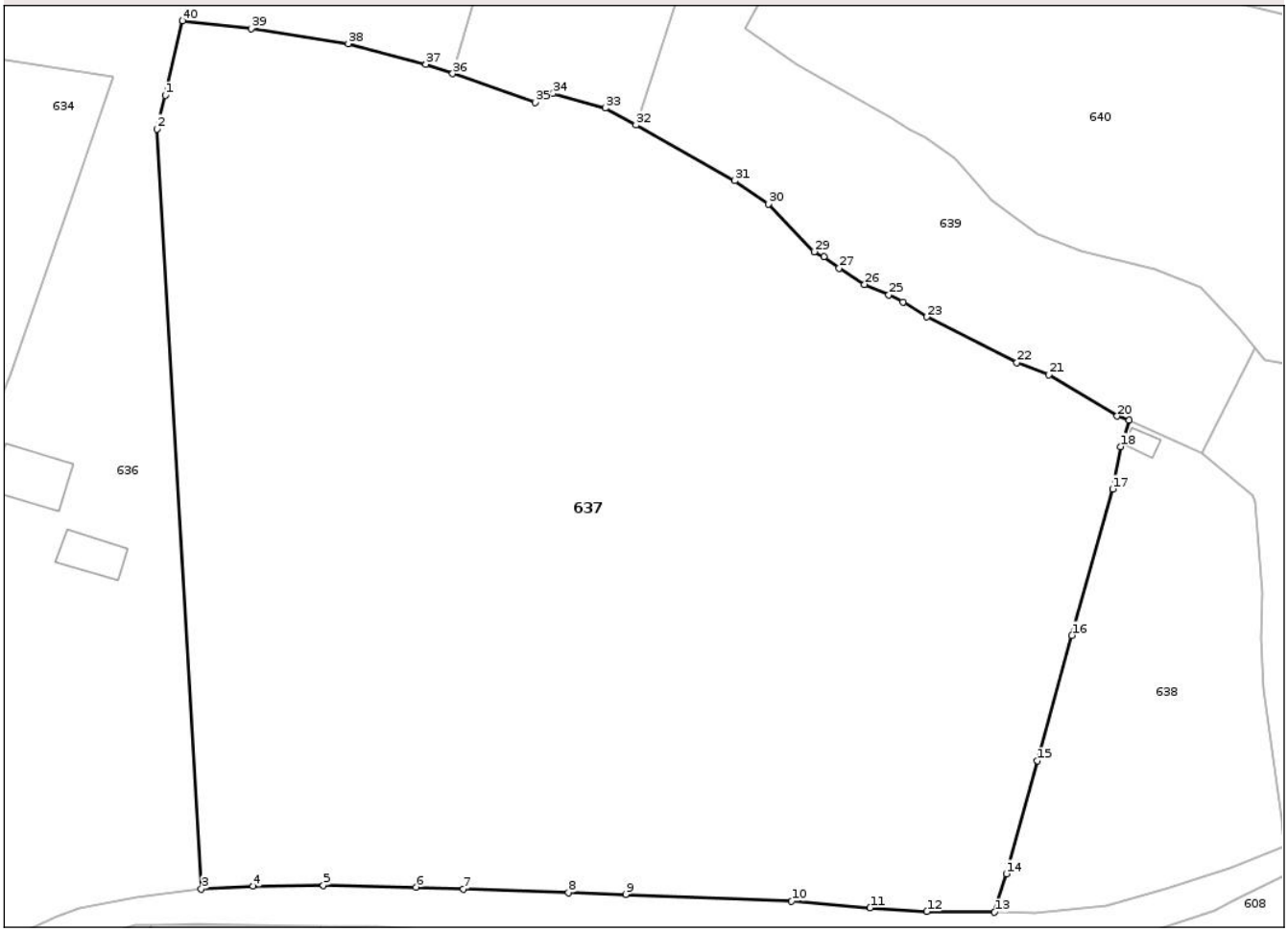

Date referitoare la teren

Crt	Categorie folosință	Intra vilan	Suprafaţa (mp)	Tarla	Parcelă	Nr. topo	Observaţii / Referinţe
1	faneata	DA	19.065	-	-	-	

Lungime Segmente

1) Valorile lungimilor segmentelor sunt obţinute din proiecţie în plan.

Punct început	X / Y	Punct sfârşit	X / Y	Lungime segment (** (m)
1	518.172,75 667.612,818	2	518.171,315 667.607,085	5.91
3	518.178,891 667.477,352	4	518.187,757 667.477,821	8.878
5	518.199,76 667.477,98	6	518.215,572 667.477,683	15.815
7	518.223,691 667.477,351	8	518.241,615 667.476,742	17.934
9	518.251,402 667.476,445	10	518.279,762 667.475,305	28.383

Punct început	X / Y	Punct sfârşit	X / Y	Lungime segment (** (m)
2	518.171,315 667.607,085	3	518.178,891 667.477,352	129.954
4	518.187,757 667.477,821	5	518.199,76 667.477,98	12.004
6	518.215,572 667.477,683	7	518.223,691 667.477,351	8.126
8	518.241,615 667.476,742	9	518.251,402 667.476,445	9.792
10	518.279,762 667.475,305	11	518.293,146 667.474,146	13.434

Document care conține date cu caracter personal, protejat de prevederile Regulamentului (UE) nr. 679/2016 și Legii 190/2018

Punct început	X / Y	Punct sfârşit	X / Y	Lungime segment (** (m)
11	518.293,146 667.474,146	12	518.302,895 667.473,521	9.769
13	518.314,455 667.473,398	14	518.316,446 667.479,971	6.868
15	518.321,777 667.499,234	16	518.327,647 667.520,657	22.213
17	518.334,629 667.545,628	18	518.335,948 667.552,871	7.362
19	518.337,44 667.557,393	20	518.335,381 667.558,073	2.168
21	518.323,719 667.565,143	22	518.318,251 667.567,188	5.838
23	518.302,844 667.574,985	24	518.298,774 667.577,553	4.812
25	518.296,367 667.578,773	26	518.292,221 667.580,558	4.514
27	518.287,886 667.583,342	28	518.285,258 667.585,289	3.271
29	518.283,594 667.586,104	30	518.275,784 667.594,264	11.295
31	518.270,011 667.598,231	32	518.253,145 667.607,719	19.352
33	518.247,926 667.610,652	34	518.238,979 667.613,135	9.285
35	518.235,9 667.611,591	36	518.221,858 667.616,503	14.876
37	518.217,263 667.618,11	38	518.204,009 667.621,658	13.721
39	518.187,393 667.624,208	40	518.175,679 667.625,551	11.791

Punct început	X / Y	Punct sfârşit	X / Y	Lungime segment (** (m)
12	518.302,895 667.473,521	13	518.314,455 667.473,398	11.561
14	518.316,446 667.479,971	15	518.321,777 667.499,234	19.987
16	518.327,647 667.520,657	17	518.334,629 667.545,628	25.929
18	518.335,948 667.552,871	19	518.337,44 667.557,393	4.762
20	518.335,381 667.558,073	21	518.323,719 667.565,143	13.638
22	518.318,251 667.567,188	23	518.302,844 667.574,985	17.268
24	518.298,774 667.577,553	25	518.296,367 667.578,773	2.699
26	518.292,221 667.580,558	27	518.287,886 667.583,342	5.152
28	518.285,258 667.585,289	29	518.283,594 667.586,104	1.853
30	518.275,784 667.594,264	31	518.270,011 667.598,231	7.005
32	518.253,145 667.607,719	33	518.247,926 667.610,652	5.987
34	518.238,979 667.613,135	35	518.235,9 667.611,591	3.444
36	518.221,858 667.616,503	37	518.217,263 667.618,11	4.868
38	518.204,009 667.621,658	39	518.187,393 667.624,208	16.811
40	518.175,679 667.625,551	1	518.172,75 667.612,818	13.066

**** Lungimile segmentelor sunt determinate în planul de proiecţie Stereo 70 şi sunt rotunjite la 1 milimetru.**
***** Distanţa dintre puncte este formată din segmente cumulate ce sunt mai mici decât valoarea 1 milimetru.**

Document care conține date cu caracter personal, protejat de prevederile Regulamentului (UE) nr. 679/2016 și Legii 190/2018

DATE DESPRE IMOBILUL NR. 638

Oficiul de Cadastru şi Publicitate Imobiliară SUCEAVA
Biroul de Cadastru şi Publicitate Imobiliară Vatra Dornei

A. Partea I. Descrierea imobilului

TEREN Intravilan

Adresa: Loc. Botos, Jud. Suceava

Nr. Crt	Nr cadastral Nr. topografic	Suprafaţa* (mp)	Observaţii / Referinţe
A1	30355	2.625	Sector cadastral:11 Teren imprejmuit; parte din pf 1032/8

Construcţii

Crt	Nr cadastral Nr. topografic	Adresa	Observaţii / Referinţe
A1.1		Loc. Botos, Jud. Suceava	Nr. niveluri:1; S. construita la sol:17 mp; anexa

B. Partea II. Proprietari şi acte

Inscrieri privitoare la dreptul de proprietate şi alte drepturi reale		Referinţe
638 / 26/05/2025		
Act Administrativ nr. 1820, din 26/05/2025 emis de Primaria Comunei Ciocanesti;		
B1	Intabulare, drept de PROPRIETATE, dobandit prin Construire, cota actuala 1/1	A1.1
	1) **ŢURCANU RODICA**, ,soţie; lipsa CNP proprietar 2) **ŢURCANU CONSTANTIN**, ,soţ	
9917 / 22/12/2010		
Act Notarial nr. 2513, din 21/12/2010 emis de BNP NICULINA VASILUT;		
B1	Se infiinteaza cartea funciara 30355 a imobilului cu numarul cadastral 30355/Ciocanesti, rezultat din dezmembrarea imobilului cu numarul cadastral 1301 (identificator electronic 30301) inscris in cartea funciara 1082 (identificator electronic 30301);	A1
9918 / 22/12/2010		
Act Notarial nr. 2514, din 21/12/2010 emis de BNP NICULINA VASILUT;		
B3	Intabulare, drept de PROPRIETATEbun comun, dobandit prin Conventie, cota actuala 1/1, cota initiala 1/1	A1
	1) **ŢURCANU CONSTANTIN**, ,soţ 2) **ŢURCANU RODICA**, ,soţie; lipsa CNP proprietar	

C. Partea III. SARCINI .

Inscrieri privind dezmembramintele dreptului de proprietate, drepturi reale de garanţie şi sarcini	Referinţe
NU SUNT	

Document care conține date cu caracter personal, protejat de prevederile Regulamentului (UE) nr. 679/2016 și Legii 190/2018

Anexa Nr. 1 La Partea I

Teren

Nr cadastral	Suprafaţa (mp)*	Observaţii / Referinţe
30355	2.625	parte din pf 1032/8

* Suprafaţa este determinată in planul de proiecţie Stereo 70.

DETALII LINIARE IMOBIL

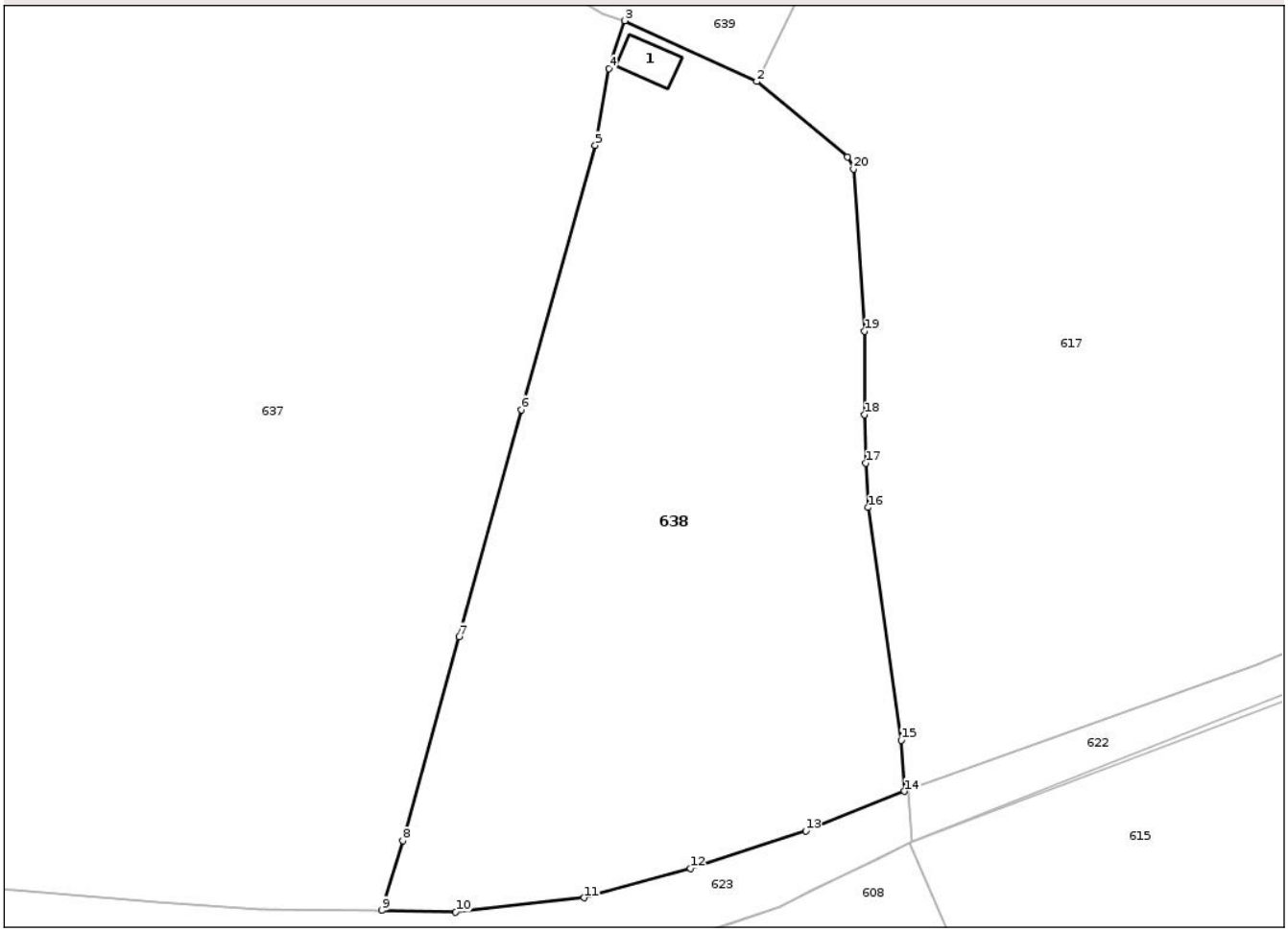

Date referitoare la teren

Crt	Categorie folosință	Intra vilan	Suprafaţa (mp)	Tarla	Parcelă	Nr. topo	Observaţii / Referinţe
1	faneata	DA	2.625	-	-	-	

Date referitoare la construcţii

Crt	Număr	Destinaţie construcţie	Supraf. (mp)	Situaţie juridică	Observaţii / Referinţe
A1.1		constructii anexa	17	Cu acte	Nr. niveluri:1; S. construita la sol:17 mp; anexa

Lungime Segmente
1) Valorile lungimilor segmentelor sunt obţinute din proiecţie în plan.

Punct început	X / Y	Punct sfârşit	X / Y	Lungime segment (** (m)
1	518.358,483 667.544,552	2	518.349,897 667.551,655	11.143
2	518.349,897 667.551,655	3	518.337,44 667.557,393	13.715
3	518.337,44 667.557,393	4	518.335,948 667.552,871	4.762
4	518.335,948 667.552,871	5	518.334,629 667.545,628	7.362

Document care conține date cu caracter personal, protejat de prevederile Regulamentului (UE) nr. 679/2016 și Legii 190/2018

Punct început	X / Y	Punct sfârşit	X / Y	Lungime segment (** (m)
5	518.334,629 667.545,628	6	518.327,647 667.520,657	25.929
6	518.327,647 667.520,657	7	518.321,777 667.499,234	22.213
7	518.321,777 667.499,234	8	518.316,446 667.479,971	19.987
8	518.316,446 667.479,971	9	518.314,455 667.473,398	6.868
9	518.314,455 667.473,398	10	518.321,455 667.473,232	7.002
10	518.321,455 667.473,232	11	518.333,584 667.474,601	12.206
11	518.333,584 667.474,601	12	518.343,628 667.477,354	10.414
12	518.343,628 667.477,354	13	518.354,536 667.480,923	11.477
13	518.354,536 667.480,923	14	518.363,862 667.484,641	10.04
14	518.363,862 667.484,641	15	518.363,547 667.489,47	4.839
15	518.363,547 667.489,47	16	518.360,43 667.511,434	22.184
16	518.360,43 667.511,434	17	518.360,226 667.515,631	4.202
17	518.360,226 667.515,631	18	518.360,085 667.520,207	4.578
18	518.360,085 667.520,207	19	518.360,099 667.528,075	7.868
19	518.360,099 667.528,075	20	518.359,048 667.543,394	15.355
20	518.359,048 667.543,394	1	518.358,483 667.544,552	1.288

** Lungimile segmentelor sunt determinate în planul de proiecţie Stereo 70 şi sunt rotunjite la 1 milimetru.
*** Distanţa dintre puncte este formată din segmente cumulate ce sunt mai mici decât valoarea 1 milimetru.

Document care conține date cu caracter personal, protejat de prevederile Regulamentului (UE) nr. 679/2016 și Legii 190/2018

DATE DESPRE IMOBILUL NR. 639

Oficiul de Cadastru şi Publicitate Imobiliară SUCEAVA
Biroul de Cadastru şi Publicitate Imobiliară Vatra Dornei

A. Partea I. Descrierea imobilului

TEREN Intravilan

Adresa: Loc. Botos, Jud. Suceava

Nr. Crt	Nr cadastral Nr. topografic	Suprafaţa* (mp)	Observaţii / Referinţe
A1		3.351	Sector cadastral:11 Teren imprejmuit; parte din pf 1032/7, 1032/8, 1032/50, 1032/51

B. Partea II. Proprietari şi acte

Inscrieri privitoare la dreptul de proprietate şi alte drepturi reale		Referinţe
639 / 26/05/2025		
Act Normativ nr. 7, din 13/03/1996 emis de Parlamentul României;		
B1	Inscrierea posesiei, drept de PROPRIETATE, dobandit prin Constituire, cota actuala 1/1	A1
	1) **NEIDENTIFICAT NEIDENTIFICAT**	
Act Administrativ nr. 321, din 21/01/2025 emis de Primaria Comunei Ciocanesti;		
B2	Se noteaza posesia faptica in favoarea lui	A1
	1) **NACU OANA-MARIA**	

C. Partea III. SARCINI .

Inscrieri privind dezmembramintele dreptului de proprietate, drepturi reale de garanţie şi sarcini	Referinţe
NU SUNT	

Anexa Nr. 1 La Partea I

Teren

Nr cadastral	Suprafaţa (mp)*	Observaţii / Referinţe
	3.351	parte din pf 1032/7, 1032/8, 1032/50, 1032/51

* Suprafaţa este determinată in planul de proiecţie Stereo 70.

DETALII LINIARE IMOBIL

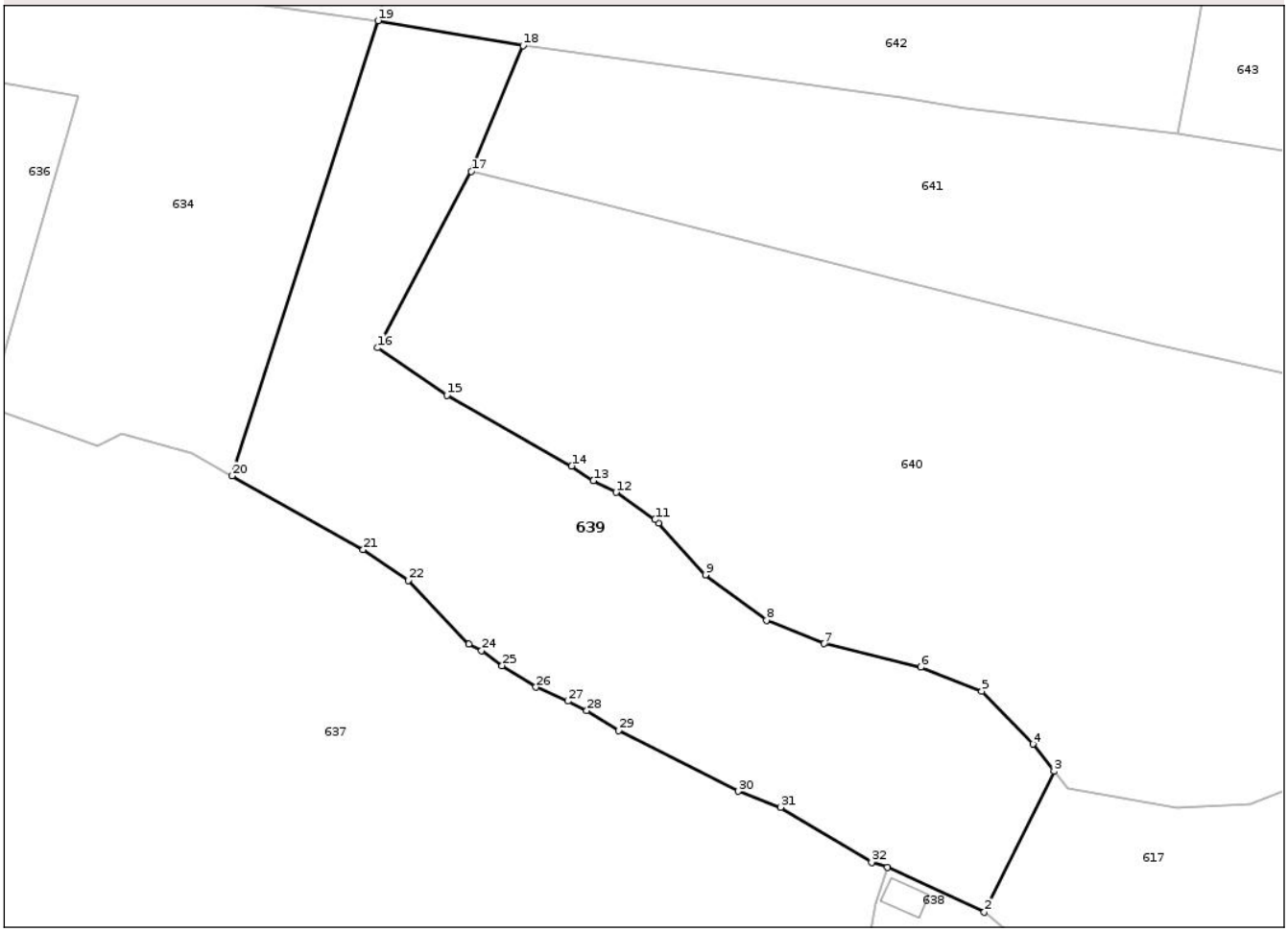

Date referitoare la teren

Crt	Categorie folosință	Intra vilan	Suprafaţa (mp)	Tarla	Parcelă	Nr. topo	Observaţii / Referinţe
1	faneata	DA	3.351	-	-	-	

Lungime Segmente

1) Valorile lungimilor segmentelor sunt obţinute din proiecţie în plan.

Punct început	X / Y	Punct sfârşit	X / Y	Lungime segment (** (m)
1	518.337,44 667.557,393	2	518.349,897 667.551,655	13.715
3	518.358,867 667.569,769	4	518.356,128 667.573,241	4.422
5	518.349,56 667.580,025	6	518.341,718 667.583,153	8.443
7	518.329,317 667.586,161	8	518.321,86 667.589,176	8.043
9	518.314,012 667.594,983	10	518.307,998 667.601,652	8.98

Punct început	X / Y	Punct sfârşit	X / Y	Lungime segment (** (m)
2	518.349,897 667.551,655	3	518.358,867 667.569,769	20.213
4	518.356,128 667.573,241	5	518.349,56 667.580,025	9.443
6	518.341,718 667.583,153	7	518.329,317 667.586,161	12.761
8	518.321,86 667.589,176	9	518.314,012 667.594,983	9.763
10	518.307,998 667.601,652	11	518.307,542 667.602,092	0.634

Document care conține date cu caracter personal, protejat de prevederile Regulamentului (UE) nr. 679/2016 și Legii 190/2018

Punct început	X / Y	Punct sfârşit	X / Y	Lungime segment (** (m)
11	518.307,542 667.602,092	12	518.302,511 667.605,595	6.13
13	518.299,613 667.607,089	14	518.296,814 667.608,971	3.373
15	518.280,773 667.618,093	16	518.271,89 667.624,157	10.755
17	518.283,928 667.646,811	18	518.290,544 667.662,986	17.476
19	518.271,904 667.666,187	20	518.253,145 667.607,719	61.404
21	518.270,011 667.598,231	22	518.275,784 667.594,264	7.005
23	518.283,594 667.586,104	24	518.285,258 667.585,289	1.853
25	518.287,886 667.583,342	26	518.292,221 667.580,558	5.152
27	518.296,367 667.578,773	28	518.298,774 667.577,553	2.699
29	518.302,844 667.574,985	30	518.318,251 667.567,188	17.268
31	518.323,719 667.565,143	32	518.335,381 667.558,073	13.638

Punct început	X / Y	Punct sfârşit	X / Y	Lungime segment (** (m)
12	518.302,511 667.605,595	13	518.299,613 667.607,089	3.26
14	518.296,814 667.608,971	15	518.280,773 667.618,093	18.453
16	518.271,89 667.624,157	17	518.283,928 667.646,811	25.654
18	518.290,544 667.662,986	19	518.271,904 667.666,187	18.913
20	518.253,145 667.607,719	21	518.270,011 667.598,231	19.352
22	518.275,784 667.594,264	23	518.283,594 667.586,104	11.295
24	518.285,258 667.585,289	25	518.287,886 667.583,342	3.271
26	518.292,221 667.580,558	27	518.296,367 667.578,773	4.514
28	518.298,774 667.577,553	29	518.302,844 667.574,985	4.812
30	518.318,251 667.567,188	31	518.323,719 667.565,143	5.838
32	518.335,381 667.558,073	1	518.337,44 667.557,393	2.168

**** Lungimile segmentelor sunt determinate în planul de proiecţie Stereo 70 şi sunt rotunjite la 1 milimetru.**
***** Distanţa dintre puncte este formată din segmente cumulate ce sunt mai mici decât valoarea 1 milimetru.**

Document care conține date cu caracter personal, protejat de prevederile Regulamentului (UE) nr. 679/2016 și Legii 190/2018

DATE DESPRE IMOBILUL NR. 640

Oficiul de Cadastru şi Publicitate Imobiliară SUCEAVA
Biroul de Cadastru şi Publicitate Imobiliară Vatra Dornei

A. Partea I. Descrierea imobilului

TEREN Intravilan

Adresa: Loc. Botos, Str Orata, Nr. 3A, Jud. Suceava

Nr. Crt	Nr cadastral Nr. topografic	Suprafaţa* (mp)	Observaţii / Referinţe
A1	32001	10.832	Sector cadastral:11 Teren imprejmuit; parte din pf 1032/8, 1032/50, 1032/51

Construcţii

Crt	Nr cadastral Nr. topografic	Adresa	Observaţii / Referinţe
A1.1	32001-C1	Loc. Botos, Str Orata, Nr. 3A, Jud. Suceava	Nr. niveluri:1; S. construita la sol:17 mp; S. construita desfasurata:17 mp; Grajd edificat din lemn, cu regim de inaltime P
A1.2	32001-C2	Loc. Botos, Str Orata, Nr. 3A, Jud. Suceava	Nr. niveluri:1; S. construita la sol:18 mp; S. construita desfasurata:18 mp; Fanar edificat din lemn, cu regim de inaltime P
A1.3	32001-C3	Loc. Botos, Str Orata, Nr. 3A, Jud. Suceava	Nr. niveluri:2; S. construita la sol:98 mp; S. construita desfasurata:173 mp; Cladire locuinta edificata din caramida porotherm in anul 2018, cu regim de inaltime P+M, cu suprafata construita la sol de 98 mp si cu suprafata construita desfasurata de 173 mp.
A1.4		Loc. Botos, Str Orata, Nr. 3A, Jud. Suceava	Nr. niveluri:1; S. construita la sol:57 mp; anexa
A1.5		Loc. Botos, Str Orata, Nr. 3A, Jud. Suceava	Nr. niveluri:1; S. construita la sol:18 mp; anexa
A1.6		Loc. Botos, Str Orata, Nr. 3A, Jud. Suceava	Nr. niveluri:1; S. construita la sol:28 mp; anexa
A1.7		Loc. Botos, Str Orata, Nr. 3A, Jud. Suceava	Nr. niveluri:1; S. construita la sol:18 mp; anexa

B. Partea II. Proprietari şi acte

Inscrieri privitoare la dreptul de proprietate şi alte drepturi reale		Referinţe
3207 / 05/03/2018		
Act Normativ nr. Legea 17/2014, din 07/03/2017 emis de Parlamentul României;		
B3	imobil aflat sub incidența art.3 alin.1 din Legea 17/2014	A1, A1.1, A1.2
5328 / 12/04/2018		
Act Notarial nr. 772, din 05/04/2018 emis de ROTARU Raul Gabriel;		
B4	se notează apartenența construcțiilor C1 și C2 la categoria bunurilor comune în devălmășie	A1.1, A1.2
Act Notarial nr. 784, din 05/04/2018 emis de Rotaru RAUL- GABRIEL;		
B5	Intabulare, drept de PROPRIETATE, bun propriu, dobandit prin Conventie, cota actuala 1/1, cota initiala 1/1	A1, A1.1, A1.2
	1) **BABIS MARCELA**	
1277 / 28/01/2019		
Act Administrativ nr. 53, din 09/01/2019 emis de PRIMARIA CIOCANESTI (act administrativ nr 235 din 16.02.2007, emis de PRIMARIA SECTORULUI 3 BUCURESTI);		
B6	Intabulare, drept de PROPRIETATE, bun comun în devălmășie, dobandit prin Construire, cota actuala 1/1, cota initiala 1/1	A1.3
	1) **BABIS MARCELA** 2) **BABIS CLAUDIU**	
B7	se notează evidențierea construcției C3 și actualizarea informațiilor cadastrale privind terenul și construcțiile C1 și C2	A1, A1.1, A1.2, A1.3
6516 / 02/05/2019		
Act Administrativ nr. 53, din 09/01/2019 emis de Primăria comunei Ciocănești;		
B8	se îndreaptă eroarea materială strecurată în încheierea de intabulare nr. 1277/2019, în sensul corectării modului de dobândire a dreptului de proprietate asupra construcției C3, din convenție în CONSTRUIRE	A1.3
640 / 26/05/2025		
Act Administrativ nr. 1820, din 26/05/2025 emis de Primaria Comunei Ciocanesti;		
B9	Intabulare, drept de PROPRIETATE, dobandit prin Construire, cota	A1.4, A1.5, A1.6, A1.7

Document care conține date cu caracter personal, protejat de prevederile Regulamentului (UE) nr. 679/2016 și Legii 190/2018

Inscrieri privitoare la dreptul de proprietate şi alte drepturi reale		Referinţe
B9	actuala 1/1 1) **BABIS CLAUDIU** 2) **BABIS MARCELA**	

C. Partea III. SARCINI .

Inscrieri privind dezmembramintele dreptului de proprietate, drepturi reale de garanţie şi sarcini	Referinţe
NU SUNT	

Anexa Nr. 1 La Partea I

Teren

Nr cadastral	Suprafaţa (mp)*	Observaţii / Referinţe
32001	10.832	parte din pf 1032/8, 1032/50, 1032/51

* Suprafaţa este determinată in planul de proiecţie Stereo 70.

DETALII LINIARE IMOBIL

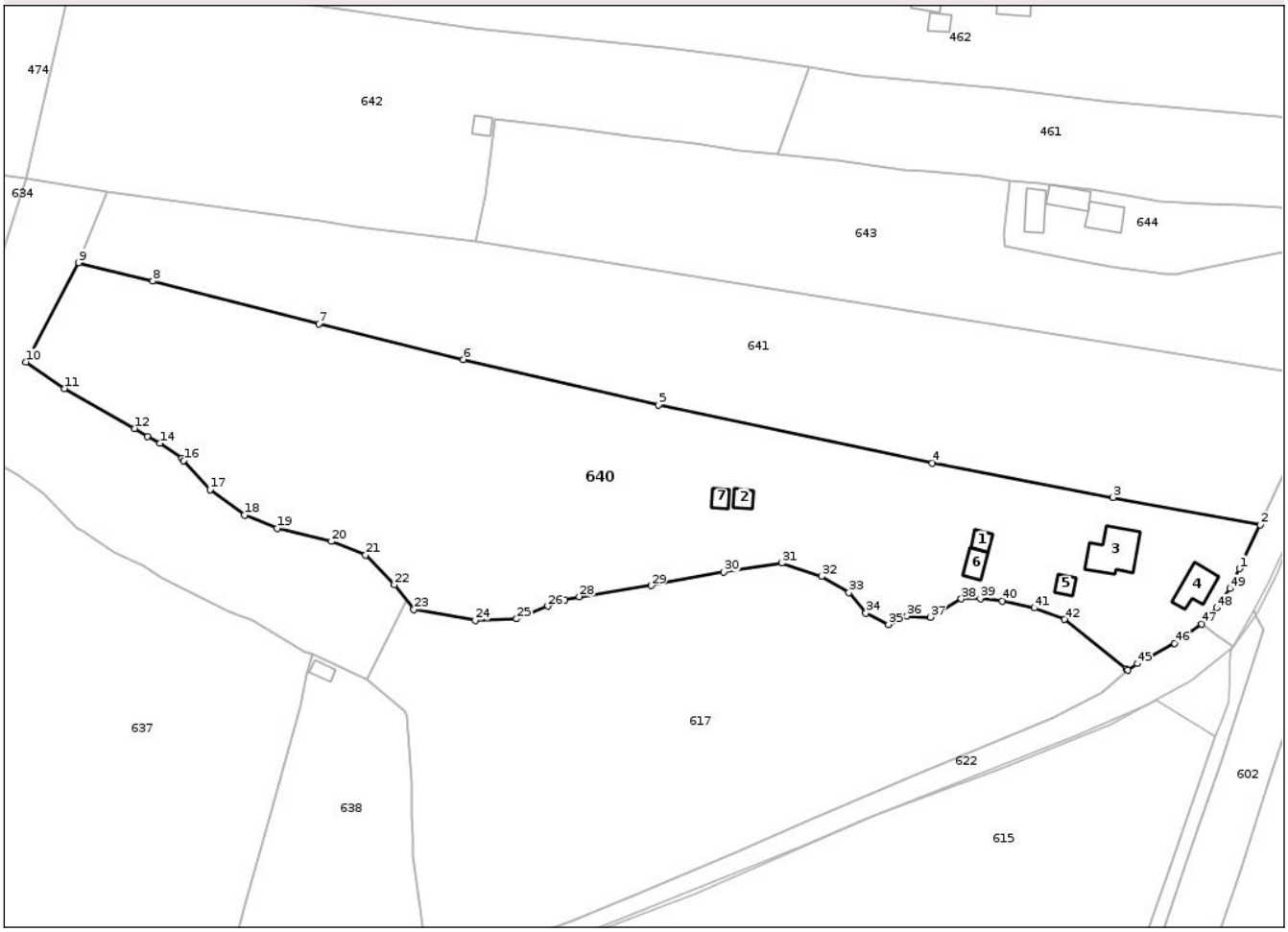

Date referitoare la teren

Crt	Categorie folosință	Intra vilan	Suprafaţa (mp)	Tarla	Parcelă	Nr. topo	Observaţii / Referinţe
1	curti constructii	DA	1.197	-	-	parte din pf 1032/8 si 1032/50	
2	faneata	DA	9.635	-	-	parte din pf 1032/8 si 1032/50	

Date referitoare la construcţii

Crt	Număr	Destinaţie construcţie	Supraf. (mp)	Situaţie juridică	Observaţii / Referinţe
A1.1	32001-C1	constructii anexa	17	Cu acte	Nr. niveluri:1; S. construita la sol:17 mp; S. construita desfasurata:17 mp; Grajd edificat din lemn, cu regim de inaltime P
A1.2	32001-C2	constructii anexa	18	Cu acte	Nr. niveluri:1; S. construita la sol:18 mp; S. construita desfasurata:18 mp; Fanar edificat din lemn, cu regim de inaltime P
A1.3	32001-C3	constructii de locuinte	98	Cu acte	Nr. niveluri:2; S. construita la sol:98 mp; S. construita desfasurata:173 mp; Cladire locuinta edificata din caramida porotherm in anul 2018, cu regim de inaltime P+M, cu suprafata construita la sol de 98 mp si cu suprafata construita desfasurata de 173 mp.
A1.4		constructii anexa	57	Cu acte	Nr. niveluri:1; S. construita la sol:57 mp; anexa
A1.5		constructii anexa	18	Cu acte	Nr. niveluri:1; S. construita la sol:18 mp; anexa
A1.6		constructii anexa	28	Cu acte	Nr. niveluri:1; S. construita la sol:28 mp; anexa

Document care conține date cu caracter personal, protejat de prevederile Regulamentului (UE) nr. 679/2016 și Legii 190/2018

Crt	Număr	Destinaţie construcţie	Supraf. (mp)	Situaţie juridică	Observaţii / Referinţe
A1.7		constructii anexa	18	Cu acte	Nr. niveluri:1; S. construita la sol:18 mp; anexa

Lungime Segmente

1) Valorile lungimilor segmentelor sunt obţinute din proiecţie în plan.

Punct început	X / Y	Punct sfârşit	X / Y	Lungime segment
1	518.549,327 667.576,946	2	518.554,084 667.586,934	11.063
4	518.479,088 667.601,111	5	518.416,528 667.614,303	63.936
7	518.338,873 667.632,874	8	518.300,856 667.642,594	39.24
10	518.271,89 667.624,157	11	518.280,773 667.618,093	10.755
13	518.299,613 667.607,089	14	518.302,511 667.605,595	3.26
16	518.307,998 667.601,652	17	518.314,012 667.594,983	8.98
19	518.329,317 667.586,161	20	518.341,718 667.583,153	12.761
22	518.356,128 667.573,241	23	518.360,59 667.567,585	7.204
25	518.384,088 667.565,472	26	518.391,192 667.568,387	7.679
28	518.398,398 667.570,549	29	518.414,875 667.573,099	16.673
31	518.444,648 667.578,199	32	518.453,815 667.575,169	9.655
34	518.463,922 667.566,782	35	518.469,068 667.564,19	5.762
37	518.478,68 667.565,873	38	518.485,739 667.570,032	8.193
40	518.495,121 667.569,585	41	518.502,484 667.567,963	7.54
43	518.523,394 667.554,042	44	518.523,809 667.553,753	0.506
46	518.534,501 667.559,902	47	518.540,746 667.564,268	7.62
49	518.547,154 667.572,373	1	518.549,327 667.576,946	5.063

Punct început	X / Y	Punct sfârşit	X / Y	Lungime segment
2	518.554,084 667.586,934	3	518.520,426 667.593,233	34.242
5	518.416,528 667.614,303	6	518.371,85 667.624,7	45.872
8	518.300,856 667.642,594	9	518.283,928 667.646,811	17.445
11	518.280,773 667.618,093	12	518.296,814 667.608,971	18.453
14	518.302,511 667.605,595	15	518.307,542 667.602,092	6.13
17	518.314,012 667.594,983	18	518.321,86 667.589,176	9.763
20	518.341,718 667.583,153	21	518.349,56 667.580,025	8.443
23	518.360,59 667.567,585	24	518.374,642 667.565,117	14.267
26	518.391,192 667.568,387	27	518.395,123 667.569,797	4.176
29	518.414,875 667.573,099	30	518.431,484 667.576,188	16.894
32	518.453,815 667.575,169	33	518.460,075 667.571,487	7.263
35	518.469,068 667.564,19	36	518.473,296 667.566,097	4.638
38	518.485,739 667.570,032	39	518.490,062 667.570,079	4.323
41	518.502,484 667.567,963	42	518.509,354 667.565,337	7.355
44	518.523,809 667.553,753	45	518.525,976 667.555,259	2.639
47	518.540,746 667.564,268	48	518.544,13 667.567,964	5.011

Punct început	X / Y	Punct sfârşit	X / Y	Lungime segment
3	518.520,426 667.593,233	4	518.479,088 667.601,111	42.082
6	518.371,85 667.624,7	7	518.338,873 667.632,874	33.975
9	518.283,928 667.646,811	10	518.271,89 667.624,157	25.654
12	518.296,814 667.608,971	13	518.299,613 667.607,089	3.373
15	518.307,542 667.602,092	16	518.307,998 667.601,652	0.634
18	518.321,86 667.589,176	19	518.329,317 667.586,161	8.043
21	518.349,56 667.580,025	22	518.356,128 667.573,241	9.443
24	518.374,642 667.565,117	25	518.384,088 667.565,472	9.453
27	518.395,123 667.569,797	28	518.398,398 667.570,549	3.36
30	518.431,484 667.576,188	31	518.444,648 667.578,199	13.317
33	518.460,075 667.571,487	34	518.463,922 667.566,782	6.078
36	518.473,296 667.566,097	37	518.478,68 667.565,873	5.389
39	518.490,062 667.570,079	40	518.495,121 667.569,585	5.083
42	518.509,354 667.565,337	43	518.523,394 667.554,042	18.019
45	518.525,976 667.555,259	46	518.534,501 667.559,902	9.707
48	518.544,13 667.567,964	49	518.547,154 667.572,373	5.346

**** Lungimile segmentelor sunt determinate în planul de proiecţie Stereo 70 şi sunt rotunjite la 1 milimetru.**

***** Distanţa dintre puncte este formată din segmente cumulate ce sunt mai mici decât valoarea 1 milimetru.**

Document care conține date cu caracter personal, protejat de prevederile Regulamentului (UE) nr. 679/2016 și Legii 190/2018

DATE DESPRE IMOBILUL NR. 641

Oficiul de Cadastru şi Publicitate Imobiliară SUCEAVA
Biroul de Cadastru şi Publicitate Imobiliară Vatra Dornei

A. Partea I. Descrierea imobilului

TEREN Intravilan

Adresa: Loc. Botos, Jud. Suceava

Nr. Crt	Nr cadastral Nr. topografic	Suprafaţa* (mp)	Observaţii / Referinţe
A1	31901	Din acte: 7.835 Masurata: 8.080	Sector cadastral:11 Teren imprejmuit; parte din pf 1032/40, 1032/51, 1032/52

B. Partea II. Proprietari şi acte

Inscrieri privitoare la dreptul de proprietate şi alte drepturi reale		Referinţe
249 / 10/01/2017		
Act Notarial nr. 3330, din 21/12/1999 emis de BNP NICOLAI ROTARU;		
B1	Intabulare, drept de PROPRIETATE, bun comun în devălmășie, dobandit prin Conventie, cota actuala 1/1, cota initiala 1/1	A1
	1) **VARGĂ LEON** 2) **VARGĂ MAGDALENA**	

C. Partea III. SARCINI .

Inscrieri privind dezmembramintele dreptului de proprietate, drepturi reale de garanţie şi sarcini	Referinţe
NU SUNT	

Document care conține date cu caracter personal, protejat de prevederile Regulamentului (UE) nr. 679/2016 și Legii 190/2018

Anexa Nr. 1 La Partea I

Teren

Nr cadastral	Suprafaţa (mp)*	Observaţii / Referinţe
31901	Din acte: 7.835 Masurata: 8.080	parte din pf 1032/40, 1032/51, 1032/52

* Suprafaţa este determinată in planul de proiecţie Stereo 70.

DETALII LINIARE IMOBIL

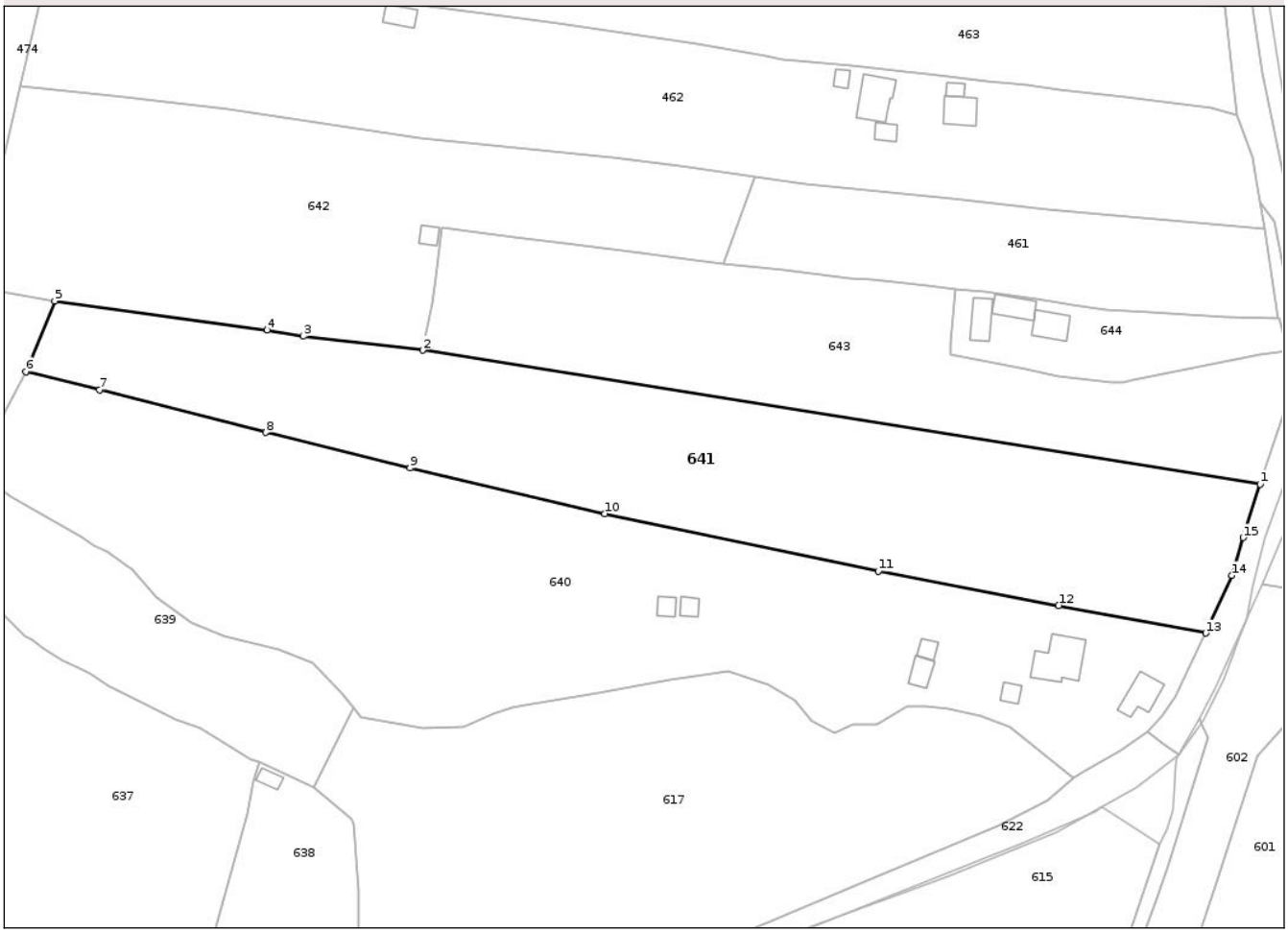

Date referitoare la teren

Crt	Categorie folosinţă	Intra vilan	Suprafaţa (mp)	Tarla	Parcelă	Nr. topo	Observaţii / Referinţe
1	faneata	DA	8.080	-	-	-	Imobil imprejmuit cu gard.

Lungime Segmente
1) Valorile lungimilor segmentelor sunt obţinute din proiecţie în plan.

Punct început	X / Y	Punct sfârşit	X / Y	Lungime segment (** (m)
1	518.566,569 667.621,031	2	518.374,784 667.651,682	194.219
2	518.374,784 667.651,682	3	518.347,423 667.654,865	27.546
3	518.347,423 667.654,865	4	518.339,187 667.656,352	8.369
4	518.339,187 667.656,352	5	518.290,544 667.662,986	49.093
5	518.290,544 667.662,986	6	518.283,928 667.646,811	17.476

Document care conține date cu caracter personal, protejat de prevederile Regulamentului (UE) nr. 679/2016 și Legii 190/2018

Punct început	X / Y	Punct sfârşit	X / Y	Lungime segment (** (m)
6	518.283,928 667.646,811	7	518.300,856 667.642,594	17.445
7	518.300,856 667.642,594	8	518.338,873 667.632,874	39.24
8	518.338,873 667.632,874	9	518.371,85 667.624,7	33.975
9	518.371,85 667.624,7	10	518.416,528 667.614,303	45.872
10	518.416,528 667.614,303	11	518.479,088 667.601,111	63.936
11	518.479,088 667.601,111	12	518.520,426 667.593,233	42.082
12	518.520,426 667.593,233	13	518.554,084 667.586,934	34.242
13	518.554,084 667.586,934	14	518.560,111 667.600,101	14.481
14	518.560,111 667.600,101	15	518.562,693 667.608,796	9.07
15	518.562,693 667.608,796	1	518.566,569 667.621,031	12.834

** Lungimile segmentelor sunt determinate în planul de proiecţie Stereo 70 şi sunt rotunjite la 1 milimetru.
*** Distanţa dintre puncte este formată din segmente cumulate ce sunt mai mici decât valoarea 1 milimetru.

Document care conține date cu caracter personal, protejat de prevederile Regulamentului (UE) nr. 679/2016 și Legii 190/2018

DATE DESPRE IMOBILUL NR. 642

Oficiul de Cadastru şi Publicitate Imobiliară SUCEAVA
Biroul de Cadastru şi Publicitate Imobiliară Vatra Dornei

A. Partea I. Descrierea imobilului

TEREN Intravilan

Adresa: Loc. Botos, Jud. Suceava

Nr. Crt	Nr cadastral Nr. topografic	Suprafaţa* (mp)	Observaţii / Referinţe
A1	31291	6.345	Sector cadastral:11 Teren imprejmuit; parte din pf 1032/11, 1032/20, 1032/44/24/25

Construcţii

Crt	Nr cadastral Nr. topografic	Adresa	Observaţii / Referinţe
A1.1		Loc. Botos, Jud. Suceava	Nr. niveluri:1; S. construita la sol:17 mp; anexa

B. Partea II. Proprietari şi acte

Inscrieri privitoare la dreptul de proprietate şi alte drepturi reale		Referinţe
6422 / 01/06/2016		
Act Administrativ nr. 77, din 12/04/2016 emis de Comisia Judeteana Suceava;		
B1	Intabulare, drept de PROPRIETATE, dobandit prin Reconstituire, cota actuala 1/1, cota initiala 1/1	A1
	1) **NISIOI IRINA**	
Act Normativ nr. Legea 17, din 07/03/2014 emis de Parlamentul României;		
B2	imobil aflat sub incidenta art. 3 alin.(1) din legea 17/2014	A1
642 / 26/05/2025		
Act Administrativ nr. 1820, din 26/05/2025 emis de Primaria Comunei Ciocanesti;		
B3	Intabulare, drept de PROPRIETATE, dobandit prin Construire, cota actuala 1/1	A1.1
	1) **NISIOI IRINA**	

C. Partea III. SARCINI .

Inscrieri privind dezmembramintele dreptului de proprietate, drepturi reale de garanţie şi sarcini	Referinţe
NU SUNT	

Document care conține date cu caracter personal, protejat de prevederile Regulamentului (UE) nr. 679/2016 și Legii 190/2018

Anexa Nr. 1 La Partea I

Teren

Nr cadastral	Suprafaţa (mp)*	Observaţii / Referinţe
31291	6.345	parte din pf 1032/11, 1032/20, 1032/44/24/25

* Suprafaţa este determinată in planul de proiecţie Stereo 70.

DETALII LINIARE IMOBIL

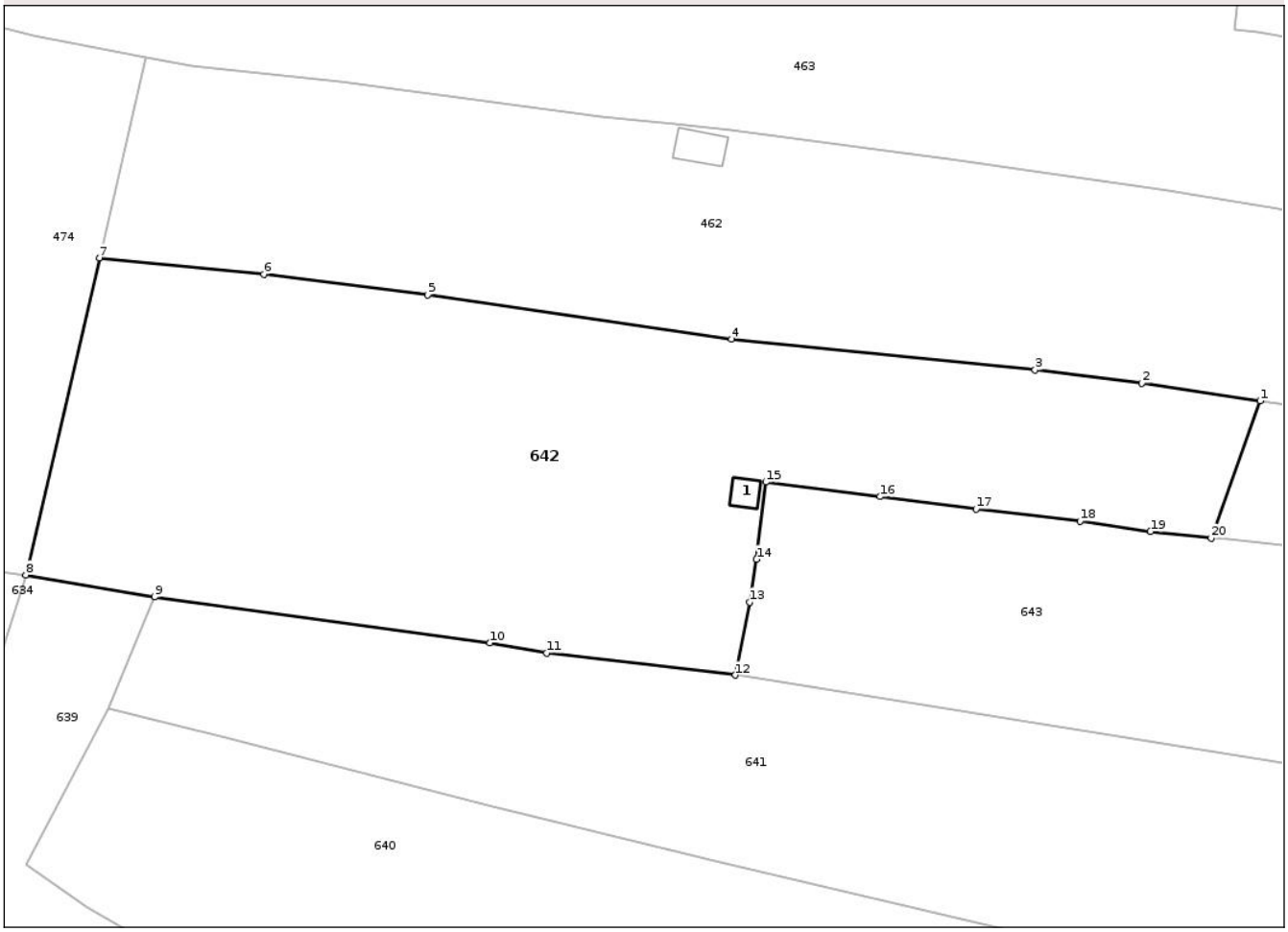

Date referitoare la teren

Crt	Categorie folosință	Intra vilan	Suprafaţa (mp)	Tarla	Parcelă	Nr. topo	Observaţii / Referinţe
1	faneata	DA	6.345	-	-	-	TEREN DELIMITAT CU GARD

Date referitoare la construcţii

Crt	Număr	Destinaţie construcţie	Supraf. (mp)	Situaţie juridică	Observaţii / Referinţe
A1.1		constructii anexa	17	Cu acte	Nr. niveluri:1; S. construita la sol:17 mp; anexa

Lungime Segmente
1) Valorile lungimilor segmentelor sunt obţinute din proiecţie în plan.

Punct început	X / Y	Punct sfârşit	X / Y	Lungime segment (** (m)
1	518.450,876 667.691,401	2	518.433,709 667.693,994	17.362
2	518.433,709 667.693,994	3	518.418,224 667.695,87	15.598
3	518.418,224 667.695,87	4	518.374,193 667.700,34	44.257
4	518.374,193 667.700,34	5	518.330,168 667.706,775	44.493

Document care conține date cu caracter personal, protejat de prevederile Regulamentului (UE) nr. 679/2016 și Legii 190/2018

Punct început	X / Y	Punct sfârşit	X / Y	Lungime segment (** (m)
5	518.330,168 667.706,775	6	518.306,393 667.709,746	23.96
6	518.306,393 667.709,746	7	518.282,563 667.712,129	23.949
7	518.282,563 667.712,129	8	518.271,904 667.666,187	47.162
8	518.271,904 667.666,187	9	518.290,544 667.662,986	18.913
9	518.290,544 667.662,986	10	518.339,187 667.656,352	49.093
10	518.339,187 667.656,352	11	518.347,423 667.654,865	8.369
11	518.347,423 667.654,865	12	518.374,784 667.651,682	27.546
12	518.374,784 667.651,682	13	518.376,831 667.662,262	10.776
13	518.376,831 667.662,262	14	518.377,841 667.668,451	6.271
14	518.377,841 667.668,451	15	518.379,179 667.679,65	11.279
15	518.379,179 667.679,65	16	518.395,741 667.677,54	16.696
16	518.395,741 667.677,54	17	518.409,683 667.675,762	14.055
17	518.409,683 667.675,762	18	518.424,76 667.673,997	15.18
18	518.424,76 667.673,997	19	518.434,971 667.672,476	10.324
19	518.434,971 667.672,476	20	518.443,78 667.671,554	8.857
20	518.443,78 667.671,554	1	518.450,876 667.691,401	21.077

** Lungimile segmentelor sunt determinate în planul de proiecţie Stereo 70 şi sunt rotunjite la 1 milimetru.
*** Distanţa dintre puncte este formată din segmente cumulate ce sunt mai mici decât valoarea 1 milimetru.

Document care conține date cu caracter personal, protejat de prevederile Regulamentului (UE) nr. 679/2016 și Legii 190/2018

DATE DESPRE IMOBILUL NR. 643

Oficiul de Cadastru şi Publicitate Imobiliară SUCEAVA
Biroul de Cadastru şi Publicitate Imobiliară Vatra Dornei

A. Partea I. Descrierea imobilului

TEREN Intravilan

Adresa: Loc. Botos, Jud. Suceava

Nr. Crt	Nr cadastral Nr. topografic	Suprafaţa* (mp)	Observaţii / Referinţe
A1		5.250	Sector cadastral:11 Teren imprejmuit; parte din pf 1032/52, 1032/40, 1032/41, 1039/11

B. Partea II. Proprietari şi acte

Inscrieri privitoare la dreptul de proprietate şi alte drepturi reale		Referinţe
643 / 27/05/2025		
Act Normativ nr. 7, din 13/03/1966 emis de Parlamentul României;		
B1	Inscrierea posesiei, drept de PROPRIETATE, dobandit prin Constituire, cota actuala 1/1	A1
	1) **NEIDENTIFICAT NEIDENTIFICAT**	
Act Administrativ nr. 302, din 20/01/2025 emis de Primaria Comunei Ciocanesti;		
B2	Se noteaza posesia faptica in favoarea lui	A1
	1) **TARAN MARCEL**	

C. Partea III. SARCINI .

Inscrieri privind dezmembramintele dreptului de proprietate, drepturi reale de garanţie şi sarcini	Referinţe
NU SUNT	

Document care conține date cu caracter personal, protejat de prevederile Regulamentului (UE) nr. 679/2016 și Legii 190/2018

Anexa Nr. 1 La Partea I

Teren

Nr cadastral	Suprafaţa (mp)*	Observaţii / Referinţe
	5.250	parte din pf 1032/52, 1032/40, 1032/41, 1039/11

* Suprafaţa este determinată in planul de proiecţie Stereo 70.

DETALII LINIARE IMOBIL

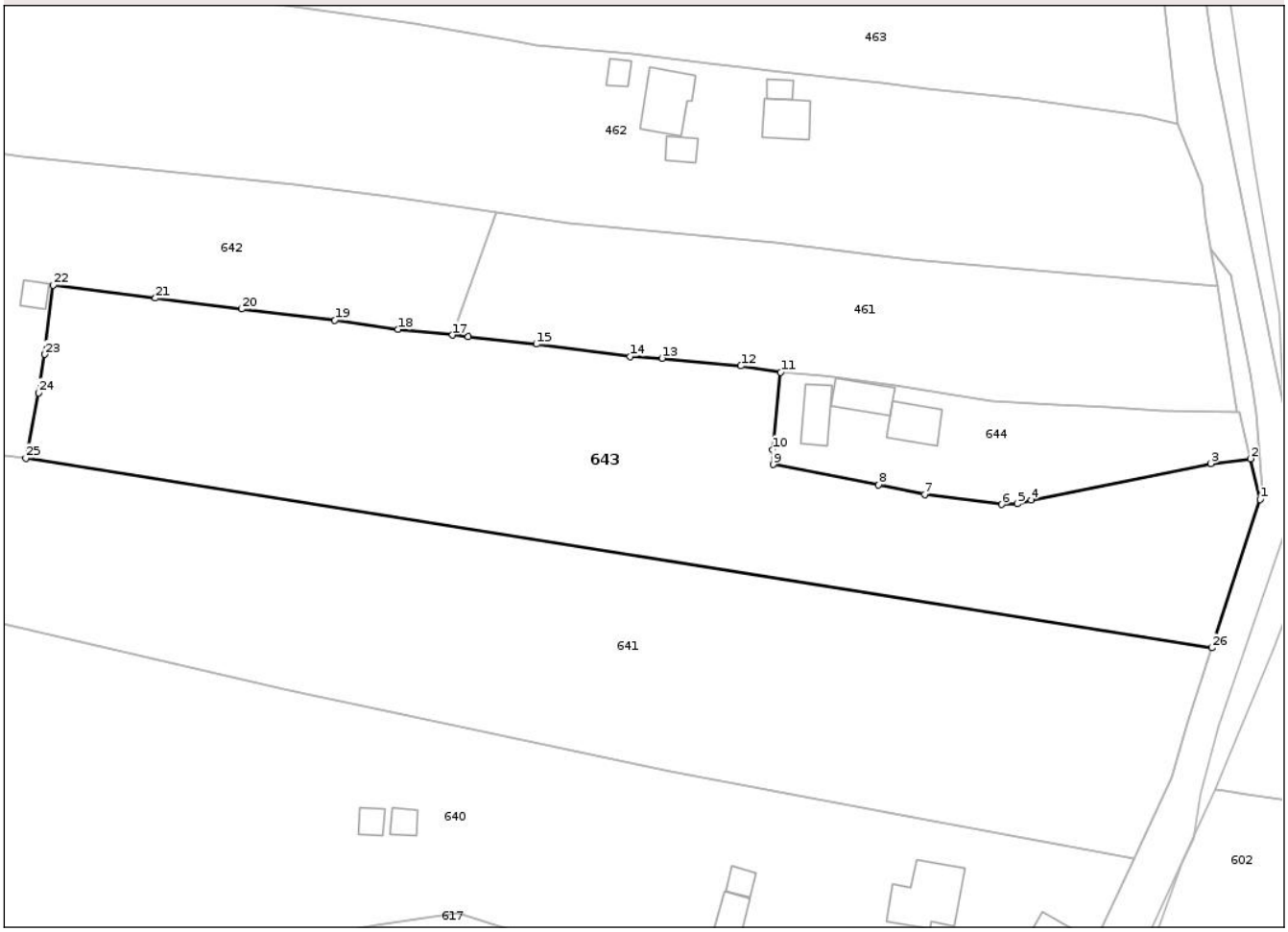

Date referitoare la teren

Crt	Categorie folosință	Intra vilan	Suprafaţa (mp)	Tarla	Parcelă	Nr. topo	Observaţii / Referinţe
1	faneata	DA	5.250	-	-	-	

Lungime Segmente

1) Valorile lungimilor segmentelor sunt obţinute din proiecţie în plan.

Punct început	X / Y	Punct sfârşit	X / Y	Lungime segment (** (m)
1	518.574,433 667.644,994	2	518.572,844 667.651,61	6.804
3	518.566,437 667.650,806	4	518.537,364 667.644,897	29.667
5	518.535,143 667.644,283	6	518.532,592 667.644,201	2.552
7	518.520,159 667.645,794	8	518.512,701 667.647,379	7.625
9	518.495,632 667.650,635	10	518.495,534 667.653,07	2.437

Punct început	X / Y	Punct sfârşit	X / Y	Lungime segment (** (m)
2	518.572,844 667.651,61	3	518.566,437 667.650,806	6.457
4	518.537,364 667.644,897	5	518.535,143 667.644,283	2.304
6	518.532,592 667.644,201	7	518.520,159 667.645,794	12.535
8	518.512,701 667.647,379	9	518.495,632 667.650,635	17.377
10	518.495,534 667.653,07	11	518.496,852 667.665,541	12.54

Document care conține date cu caracter personal, protejat de prevederile Regulamentului (UE) nr. 679/2016 și Legii 190/2018

Punct început	X / Y	Punct sfârşit	X / Y	Lungime segment (** (m)
11	518.496,852 667.665,541	12	518.490,422 667.666,573	6.512
13	518.477,685 667.667,822	14	518.472,542 667.668,091	5.15
15	518.457,363 667.670,088	16	518.446,341 667.671,317	11.09
17	518.443,78 667.671,554	18	518.434,971 667.672,476	8.857
19	518.424,76 667.673,997	20	518.409,683 667.675,762	15.18
21	518.395,741 667.677,54	22	518.379,179 667.679,65	16.696
23	518.377,841 667.668,451	24	518.376,831 667.662,262	6.271
25	518.374,784 667.651,682	26	518.566,569 667.621,031	194.219

Punct început	X / Y	Punct sfârşit	X / Y	Lungime segment (** (m)
12	518.490,422 667.666,573	13	518.477,685 667.667,822	12.798
14	518.472,542 667.668,091	15	518.457,363 667.670,088	15.31
16	518.446,341 667.671,317	17	518.443,78 667.671,554	2.572
18	518.434,971 667.672,476	19	518.424,76 667.673,997	10.324
20	518.409,683 667.675,762	21	518.395,741 667.677,54	14.055
22	518.379,179 667.679,65	23	518.377,841 667.668,451	11.279
24	518.376,831 667.662,262	25	518.374,784 667.651,682	10.776
26	518.566,569 667.621,031	1	518.574,433 667.644,994	25.22

** Lungimile segmentelor sunt determinate în planul de proiecţie Stereo 70 şi sunt rotunjite la 1 milimetru.
*** Distanţa dintre puncte este formată din segmente cumulate ce sunt mai mici decât valoarea 1 milimetru.

Document care conține date cu caracter personal, protejat de prevederile Regulamentului (UE) nr. 679/2016 și Legii 190/2018

DATE DESPRE IMOBILUL NR. 644

Oficiul de Cadastru şi Publicitate Imobiliară SUCEAVA
Biroul de Cadastru şi Publicitate Imobiliară Vatra Dornei

A. Partea I. Descrierea imobilului

TEREN Intravilan

Adresa: Loc. Botos, Str Orata, Nr. 3, Jud. Suceava

Nr. Crt	Nr cadastral Nr. topografic	Suprafaţa* (mp)	Observaţii / Referinţe
A1	32745	1.064	Sector cadastral:11 Teren imprejmuit; parte din pf 1032/11

Construcţii

Crt	Nr cadastral Nr. topografic	Adresa	Observaţii / Referinţe
A1.1	32745-C1	Loc. Botos, Str Orata, Nr. 3, Jud. Suceava	Nr. niveluri:1; S. construita la sol:47 mp; Locuință P, sup. constr. desfășurată=43 mp, an 1965
A1.2	32745-C2	Loc. Botos, Str Orata, Nr. 3, Jud. Suceava	Nr. niveluri:1; S. construita la sol:44 mp; Magazie, sup. constr. desfășurată=37 mp, an 1965
A1.3	32745-C3	Loc. Botos, Str Orata, Nr. 3, Jud. Suceava	Nr. niveluri:1; S. construita la sol:43 mp; Grajd, sup. constr. desfășurată=42 mp, an 1965

B. Partea II. Proprietari şi acte

Inscrieri privitoare la dreptul de proprietate şi alte drepturi reale		Referinţe
6892 / 09/05/2023		
Act Notarial nr. 794, din 13/04/2023 emis de BIN REY OLTICA VERONICA (DECLARATIE ; act administrativ nr 1142 din 12.04.2023, emis de PRIMARIA CIOCANESTI);		
B1	se notează POSESIA asupra terenului	A1
	1) **BULARDA ALEXANDRU**, , cu cota de 1/2 părți	
B2	se notează POSESIA asupra terenului	A1
	1) **MARTAC GEORGETA**, , cu cota de 1/2 părți	
Act Administrativ nr. 1141, din 12/04/2023 emis de PRIMARIA CIOCANESTI (CERTIFICAT FISCAL ; act administrativ nr 1133 din 12.04.2023, emis de PRIMARIA CIOCANESTI);		
B3	Intabulare, drept de PROPRIETATE, dobandit prin Lege, cota actuala 1/1, cota initiala 1/1	A1.1, A1.2, A1.3
	1) **MARTAC GEORGETA** 2) **BULARDA ALEXANDRU**	
644 / 27/05/2025		
Act Administrativ nr. 7, din 13/03/1996 emis de Primaria Comunei Ciocanesti;		
B4	Inscrierea posesiei, drept de PROPRIETATE, dobandit prin Constituire, cota actuala 1/1	A1
	1) **NEIDENTIFICAT NEIDENTIFICAT**	

C. Partea III. SARCINI .

Inscrieri privind dezmembramintele dreptului de proprietate, drepturi reale de garanţie şi sarcini	Referinţe
NU SUNT	

Anexa Nr. 1 La Partea I

Teren

Nr cadastral	Suprafaţa (mp)*	Observaţii / Referinţe
32745	1.064	parte din pf 1032/11

* Suprafaţa este determinată in planul de proiecţie Stereo 70.

DETALII LINIARE IMOBIL

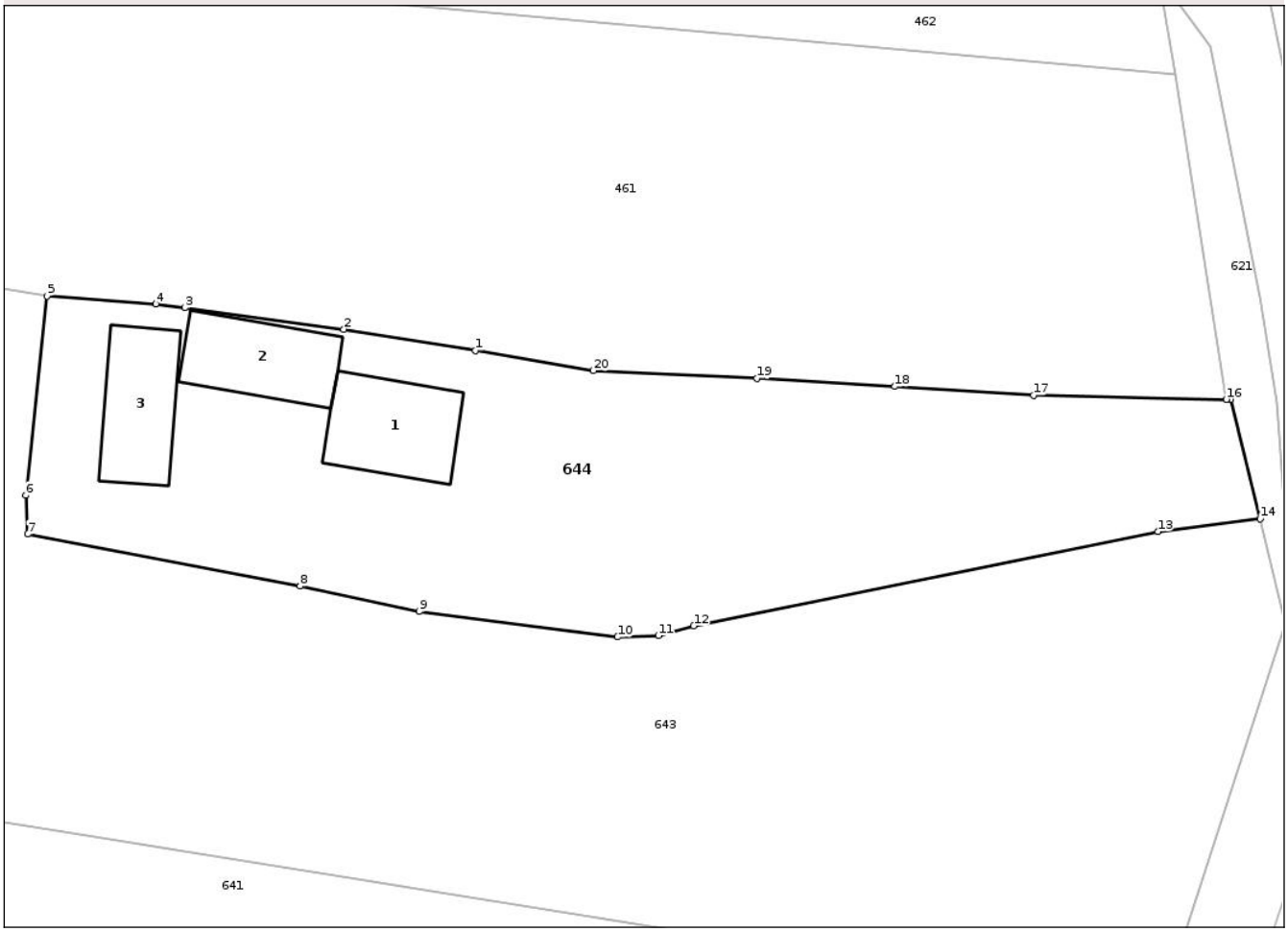

Date referitoare la teren

Crt	Categorie folosință	Intra vilan	Suprafaţa (mp)	Tarla	Parcelă	Nr. topo	Observaţii / Referinţe
1	curti constructii	DA	420	-	-	-	
2	faneata	DA	644	-	-	-	

Date referitoare la construcţii

Crt	Număr	Destinaţie construcţie	Supraf. (mp)	Situaţie juridică	Observaţii / Referinţe
A1.1	32745-C1	constructii de locuinte	Din acte: 43 Masurata: 47	Cu acte	Nr. niveluri:1; S. construita la sol:47 mp; Locuință P, sup. constr. desfășurată=43 mp, an 1965
A1.2	32745-C2	constructii anexa	Din acte: 37 Masurata: 44	Cu acte	Nr. niveluri:1; S. construita la sol:44 mp; Magazie, sup. constr. desfășurată=37 mp, an 1965
A1.3	32745-C3	constructii anexa	Din acte: 42 Masurata: 43	Cu acte	Nr. niveluri:1; S. construita la sol:43 mp; Grajd, sup. constr. desfășurată=42 mp, an 1965

Lungime Segmente

1) Valorile lungimilor segmentelor sunt obţinute din proiecţie în plan.

Punct început	X / Y	Punct sfârşit	X / Y	Lungime segment (** (m)

Document care conține date cu caracter personal, protejat de prevederile Regulamentului (UE) nr. 679/2016 și Legii 190/2018

Punct început	X / Y	Punct sfârşit	X / Y	Lungime segment (** (m)
1	518.523,685 667.662,116	2	518.515,441 667.663,461	8.353
2	518.515,441 667.663,461	3	518.505,468 667.664,802	10.063
3	518.505,468 667.664,802	4	518.503,656 667.665,04	1.828
4	518.503,656 667.665,04	5	518.496,852 667.665,541	6.822
5	518.496,852 667.665,541	6	518.495,534 667.653,07	12.54
6	518.495,534 667.653,07	7	518.495,632 667.650,635	2.437
7	518.495,632 667.650,635	8	518.512,701 667.647,379	17.377
8	518.512,701 667.647,379	9	518.520,159 667.645,794	7.625
9	518.520,159 667.645,794	10	518.532,592 667.644,201	12.535
10	518.532,592 667.644,201	11	518.535,143 667.644,283	2.552
11	518.535,143 667.644,283	12	518.537,364 667.644,897	2.304
12	518.537,364 667.644,897	13	518.566,437 667.650,806	29.667
13	518.566,437 667.650,806	14	518.572,844 667.651,61	6.457
14	518.572,844 667.651,61	15	518.570,99 667.659,069	7.686
15	518.570,99 667.659,069	16	518.570,713 667.659,065	0.277
16	518.570,713 667.659,065	17	518.558,636 667.659,331	12.08
17	518.558,636 667.659,331	18	518.549,965 667.659,87	8.688
18	518.549,965 667.659,87	19	518.541,325 667.660,378	8.655
19	518.541,325 667.660,378	20	518.531,084 667.660,87	10.253
20	518.531,084 667.660,87	1	518.523,685 667.662,116	7.503

** Lungimile segmentelor sunt determinate în planul de proiecţie Stereo 70 şi sunt rotunjite la 1 milimetru.
*** Distanţa dintre puncte este formată din segmente cumulate ce sunt mai mici decât valoarea 1 milimetru.

Document care conține date cu caracter personal, protejat de prevederile Regulamentului (UE) nr. 679/2016 și Legii 190/2018