

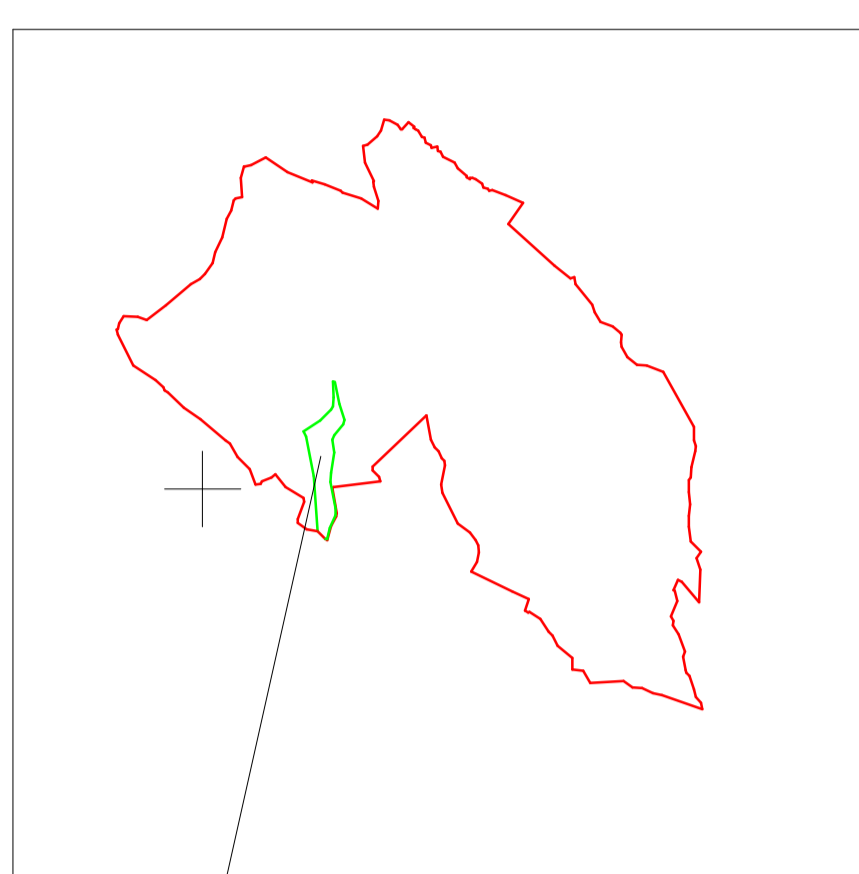
PLAN CADASTRAL

UAT: BUNESTI, JUD. SUCEAVA, Sectorul Cadastral nr. 18

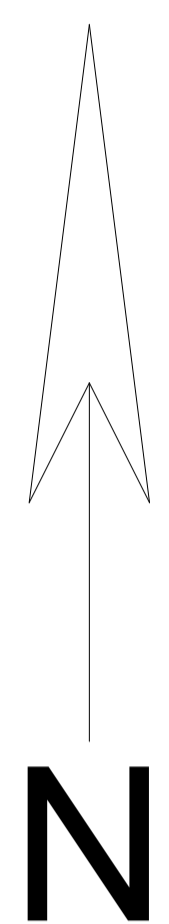
Scara 1:1.000
Sistem de proiecție STEREO 1970

Plansa nr. 1


Schită cu dispunerea sectorului



sector cadastral nr. 18



Schită cu dispunerea planselor



sectorul cadastral nr. 4

Bunesti

Sectorul cadastral nr. 4 - str. La Vale de Moară

sectorul cadastral nr. 0 - DN 2

Bunesti

Bunesti

Podeni

18

Podeni

sectorul cadastral nr. 4 - str. Păcii

Podeni

sectorul cadastral nr. 19

Podeni

sectorul cadastral nr. 19

Legenda:

- Limită teritoriu administrativ (UAT)
- Limită sector cadastral
- 18 Număr sector cadastral
- Limită intravilan
- Limită imobil
- 1566 Identificator imobil
- C1 Construcție
- 9 Numar postal
- str. Principală Numele strazii

sectorul cadastral nr. 0 - DN 2

Executant: S.C. TOPOSIG EXPERT S.R.L.
Data: septembrie 2024
< spre publicare >