# DATE DESPRE IMOBILUL NR. 1385

**Oficiul de Cadastru şi Publicitate Imobiliară SUCEAVA**
**Biroul de Cadastru şi Publicitate Imobiliară Campulung Moldovenesc**

## A. Partea I. Descrierea imobilului

**TEREN** Intravilan

**Adresa:** Loc. Breaza, Jud. Suceava

| Nr. Crt | Nr cadastral Nr. topografic | Suprafaţa* (mp) | Observaţii / Referinţe |
|---|---|---|---|
| A1 | 32032 | Din acte: 1.132<br>Masurata: 1.306 | Sector cadastral:63 Teren neimprejmuit;<br>imobil partial imprejmuit |

## B. Partea II. Proprietari şi acte

| Inscrieri privitoare la dreptul de proprietate şi alte drepturi reale | | Referinţe |
|---|---|---|
| **16593 / 15/11/2017** | | |
| Act Administrativ nr. 1357, din 27/12/2001 emis de Guvernul Romaniei (act administrativ nr 2956 din 21.09.2017, emis de Primaria Breaza); | | |
| B1 | se noteaza ca din parte a imobilelor cu nr.top 1987 din CF I Breaza si din parte a imobilelor cu nr.top. 1944,1943,953 din CF II Breaza se formeaza imobilul cu nr. cad. 32032 : | A1 |
| B2 | Intabulare, drept de PROPRIETATE, dobandit prin Lege, cota actuala 1/1 | A1 |
| | 1) **COMUNA BREAZA**, CIF:4326736, -DOMENIUL PUBLIC | |

## C. Partea III. SARCINI .

| Inscrieri privind dezmembramintele dreptului de proprietate, drepturi reale de garanţie şi sarcini | Referinţe |
|---|---|
| NU SUNT | |

*Document care conține date cu caracter personal, protejat de prevederile Regulamentului (UE) nr. 679/2016 și Legii 190/2018*

# Anexa Nr. 1 La Partea I

## Teren

| Nr cadastral | Suprafaţa (mp)* | Observaţii / Referinţe |
|---|---|---|
| 32032 | Din acte: 1.132<br>Masurata: 1.306 | imobil partial imprejmuit |

* Suprafaţa este determinată in planul de proiecţie Stereo 70.

DETALII LINIARE IMOBIL

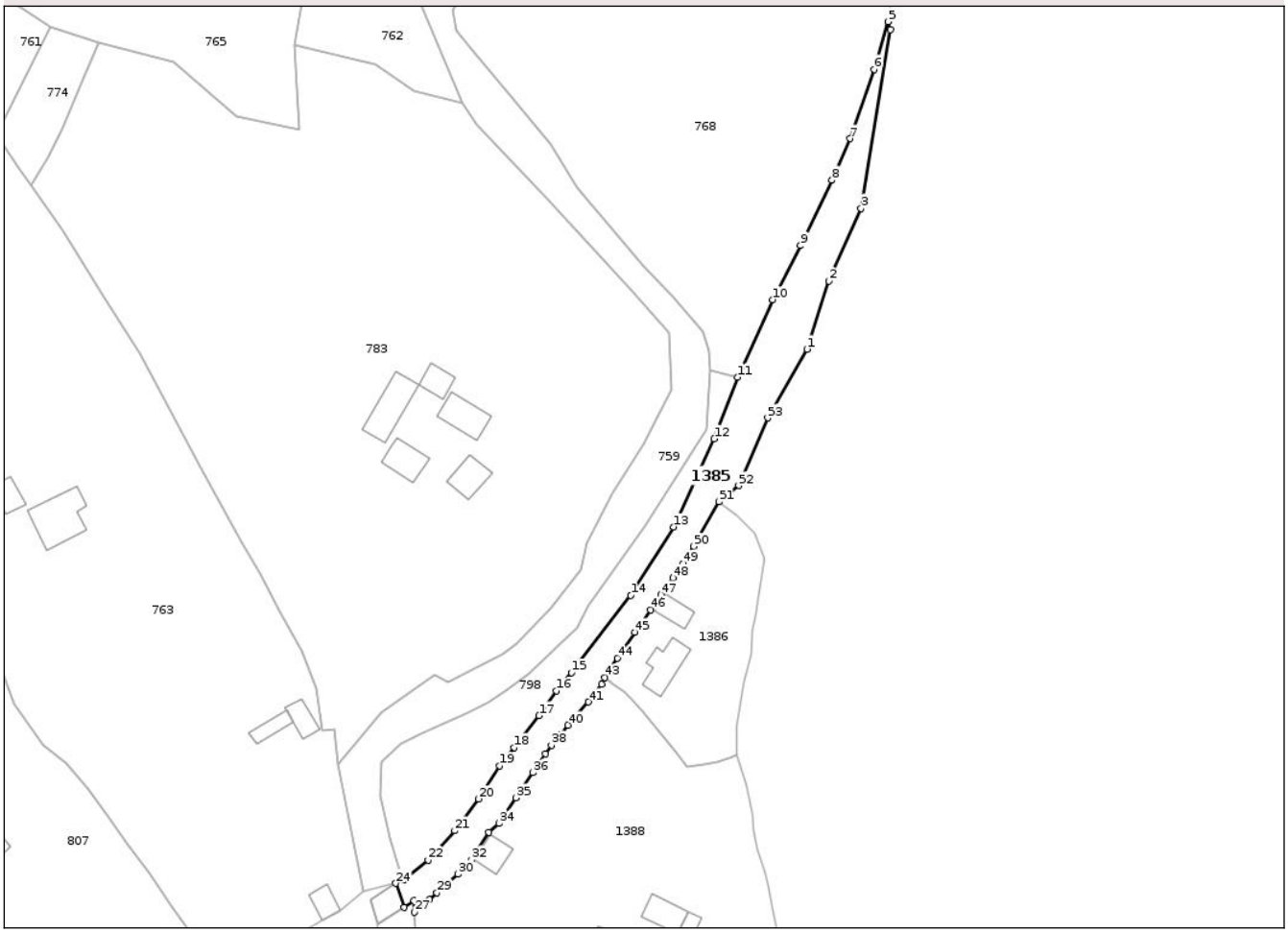


## Date referitoare la teren

| Crt | Categorie folosinţă | Intra vilan | Suprafaţa (mp) | Tarla | Parcelă | Nr. topo | Observaţii / Referinţe |
|---|---|---|---|---|---|---|---|
| 1 | drum | DA | 1.306 | - | - | - | |

**Lungime Segmente**

**1) Valorile lungimilor segmentelor sunt obţinute din proiecţie în plan.**

| Punct început | X / Y | Punct sfârşit | X / Y | Lungime segment |
|---|---|---|---|---|
| 1 | 525.530,966<br>681.672,112 | 2 | 525.535,38<br>681.685,814 | 14.395 |
| 4 | 525.547,723<br>681.736,5 | 5 | 525.547,257<br>681.738,121 | 1.686 |
| 7 | 525.539,655<br>681.714,544 | 8 | 525.536,008<br>681.706,176 | 9.128 |
| 10 | 525.524,065<br>681.682,089 | 11 | 525.516,911<br>681.666,44 | 17.207 |
| 13 | 525.504,071<br>681.636,271 | 14 | 525.495,418<br>681.622,467 | 16.292 |

| Punct început | X / Y | Punct sfârşit | X / Y | Lungime segment |
|---|---|---|---|---|
| 2 | 525.535,38<br>681.685,814 | 3 | 525.541,841<br>681.700,465 | 16.012 |
| 5 | 525.547,257<br>681.738,121 | 6 | 525.544,443<br>681.728,493 | 10.03 |
| 8 | 525.536,008<br>681.706,176 | 9 | 525.529,633<br>681.692,971 | 14.663 |
| 11 | 525.516,911<br>681.666,44 | 12 | 525.512,249<br>681.653,995 | 13.29 |
| 14 | 525.495,418<br>681.622,467 | 15 | 525.483,458<br>681.606,858 | 19.664 |

| Punct început | X / Y | Punct sfârşit | X / Y | Lungime segment |
|---|---|---|---|---|
| 3 | 525.541,841<br>681.700,465 | 4 | 525.547,723<br>681.736,5 | 36.512 |
| 6 | 525.544,443<br>681.728,493 | 7 | 525.539,655<br>681.714,544 | 14.748 |
| 9 | 525.529,633<br>681.692,971 | 10 | 525.524,065<br>681.682,089 | 12.223 |
| 12 | 525.512,249<br>681.653,995 | 13 | 525.504,071<br>681.636,271 | 19.52 |
| 15 | 525.483,458<br>681.606,858 | 16 | 525.480,435<br>681.603,188 | 4.755 |

*Document care conține date cu caracter personal, protejat de prevederile Regulamentului (UE) nr. 679/2016 și Legii 190/2018*

| Punct început | X / Y | Punct sfârşit | X / Y | Lungime segment |
|---|---|---|---|---|
| 16 | 525.480,435 681.603,188 | 17 | 525.476,926 681.598,227 | 6.077 |
| 19 | 525.468,97 681.588,075 | 20 | 525.464,751 681.581,415 | 7.884 |
| 22 | 525.454,576 681.569,09 | 23 | 525.449,761 681.565,237 | 6.167 |
| 25 | 525.449,694 681.559,578 | 26 | 525.451,703 681.560,95 | 2.433 |
| 28 | 525.454,791 681.561,157 | 29 | 525.456,311 681.562,542 | 2.056 |
| 31 | 525.462,884 681.568,076 | 32 | 525.463,199 681.569,132 | 1.102 |
| 34 | 525.468,798 681.576,522 | 35 | 525.472,25 681.581,66 | 6.19 |
| 37 | 525.478,185 681.590,48 | 38 | 525.479,442 681.592,253 | 2.173 |
| 40 | 525.482,792 681.596,321 | 41 | 525.486,88 681.600,968 | 6.189 |
| 43 | 525.490,211 681.605,866 | 44 | 525.492,757 681.609,778 | 4.668 |
| 46 | 525.499,437 681.619,542 | 47 | 525.501,545 681.622,619 | 3.73 |
| 49 | 525.505,947 681.628,929 | 50 | 525.508,096 681.632,352 | 4.042 |
| 52 | 525.517,167 681.644,599 | 53 | 525.523,008 681.658,246 | 14.844 |

| Punct început | X / Y | Punct sfârşit | X / Y | Lungime segment |
|---|---|---|---|---|
| 17 | 525.476,926 681.598,227 | 18 | 525.471,953 681.591,788 | 8.136 |
| 20 | 525.464,751 681.581,415 | 21 | 525.459,905 681.575,021 | 8.023 |
| 23 | 525.449,761 681.565,237 | 24 | 525.448,077 681.564,404 | 1.879 |
| 26 | 525.451,703 681.560,95 | 27 | 525.451,831 681.558,588 | 2.366 |
| 29 | 525.456,311 681.562,542 | 30 | 525.460,618 681.566,259 | 5.689 |
| 32 | 525.463,199 681.569,132 | 33 | 525.466,795 681.574,718 | 6.643 |
| 35 | 525.472,25 681.581,66 | 36 | 525.475,635 681.586,721 | 6.089 |
| 38 | 525.479,442 681.592,253 | 39 | 525.481,118 681.594,271 | 2.623 |
| 41 | 525.486,88 681.600,968 | 42 | 525.489,541 681.604,561 | 4.471 |
| 44 | 525.492,757 681.609,778 | 45 | 525.496,261 681.614,972 | 6.265 |
| 47 | 525.501,545 681.622,619 | 48 | 525.503,902 681.625,973 | 4.099 |
| 50 | 525.508,096 681.632,352 | 51 | 525.513,16 681.641,306 | 10.287 |
| 53 | 525.523,008 681.658,246 | 1 | 525.530,966 681.672,112 | 15.987 |

| Punct început | X / Y | Punct sfârşit | X / Y | Lungime segment |
|---|---|---|---|---|
| 18 | 525.471,953 681.591,788 | 19 | 525.468,97 681.588,075 | 4.763 |
| 21 | 525.459,905 681.575,021 | 22 | 525.454,576 681.569,09 | 7.973 |
| 24 | 525.448,077 681.564,404 | 25 | 525.449,694 681.559,578 | 5.09 |
| 27 | 525.451,831 681.558,588 | 28 | 525.454,791 681.561,157 | 3.919 |
| 30 | 525.460,618 681.566,259 | 31 | 525.462,884 681.568,076 | 2.905 |
| 33 | 525.466,795 681.574,718 | 34 | 525.468,798 681.576,522 | 2.696 |
| 36 | 525.475,635 681.586,721 | 37 | 525.478,185 681.590,48 | 4.542 |
| 39 | 525.481,118 681.594,271 | 40 | 525.482,792 681.596,321 | 2.647 |
| 42 | 525.489,541 681.604,561 | 43 | 525.490,211 681.605,866 | 1.467 |
| 45 | 525.496,261 681.614,972 | 46 | 525.499,437 681.619,542 | 5.565 |
| 48 | 525.503,902 681.625,973 | 49 | 525.505,947 681.628,929 | 3.594 |
| 51 | 525.513,16 681.641,306 | 52 | 525.517,167 681.644,599 | 5.187 |

**** Lungimile segmentelor sunt determinate în planul de proiecţie Stereo 70 şi sunt rotunjite la 1 milimetru.**
***** Distanţa dintre puncte este formată din segmente cumulate ce sunt mai mici decât valoarea 1 milimetru.**

*Document care conține date cu caracter personal, protejat de prevederile Regulamentului (UE) nr. 679/2016 și Legii 190/2018*

# DATE DESPRE IMOBILUL NR. 1386

**Oficiul de Cadastru şi Publicitate Imobiliară SUCEAVA**
**Biroul de Cadastru şi Publicitate Imobiliară Campulung Moldovenesc**

## A. Partea I. Descrierea imobilului

Nr. CF vechi:399, CF necunoscut
Nr. topografic:953 parte, 652/4 parte, 952/3 parte

**TEREN** Intravilan

**Adresa:** Loc. Breaza, Nr. 200, Jud. Suceava

| Nr. Crt | Nr cadastral Nr. topografic | Suprafaţa* (mp) | Observaţii / Referinţe |
|---|---|---|---|
| A1 | | 951 | Sector cadastral:63 Teren imprejmuit; imobilul s-a format din parcelele avand nr. topografic: 953 parte, 652/4 parte, 952/3 parte; exista constructii cu caracter provizoriu, fara fundatie |

**Construcţii**

| Crt | Nr cadastral Nr. topografic | Adresa | Observaţii / Referinţe |
|---|---|---|---|
| A1.1 | | Loc. Breaza, Nr. 200, Jud. Suceava | Nr. niveluri:1; S. construita la sol:57 mp; Locuinta |
| A1.2 | | Loc. Breaza, Nr. 200, Jud. Suceava | Nr. niveluri:1; S. construita la sol:28 mp; S. construita desfasurata:28 mp; Anexa |

## B. Partea II. Proprietari şi acte

| Inscrieri privitoare la dreptul de proprietate şi alte drepturi reale | | Referinţe |
|---|---|---|
| / | | |
| Act Administrativ nr. 2751, din 28/08/2025 emis de Primaria Breaza; | | |
| B1 | se noteaza POSESIA asupra terenului | A1 |
| | 1) **HAGAU PETRU** | |
| Act Administrativ nr. 3075, din 19/09/2025 emis de Primaria Breaza; | | |
| B2 | Intabulare, drept de PROPRIETATE, dobandit prin Lege, cota actuala 1/1 | A1.1, A1.2 |
| | 1) **HAGAU PETRU** | |
| Act Normativ nr. 7, din 13/03/1996 emis de Parlamentul Romaniei; | | |
| B3 | Inscrierea provizorie, drept de PROPRIETATE, dobandit prin Lege, cota actuala 1/1 | A1 |
| | 1) **NEIDENTIFICAT NEIDENTIFICAT** | |

## C. Partea III. SARCINI .

| Inscrieri privind dezmembramintele dreptului de proprietate, drepturi reale de garanţie şi sarcini | Referinţe |
|---|---|
| NU SUNT | |

*Document care conține date cu caracter personal, protejat de prevederile Regulamentului (UE) nr. 679/2016 și Legii 190/2018*

# Anexa Nr. 1 La Partea I

## Teren

| Nr cadastral | Suprafaţa (mp)* | Observaţii / Referinţe |
|---|---|---|
| | 951 | imobilul s-a format din parcelele avand nr. topografic: 953 parte, 652/4 parte, 952/3 parte; exista constructii cu caracter provizoriu, fara fundatie |

* Suprafaţa este determinată in planul de proiecţie Stereo 70.

DETALII LINIARE IMOBIL

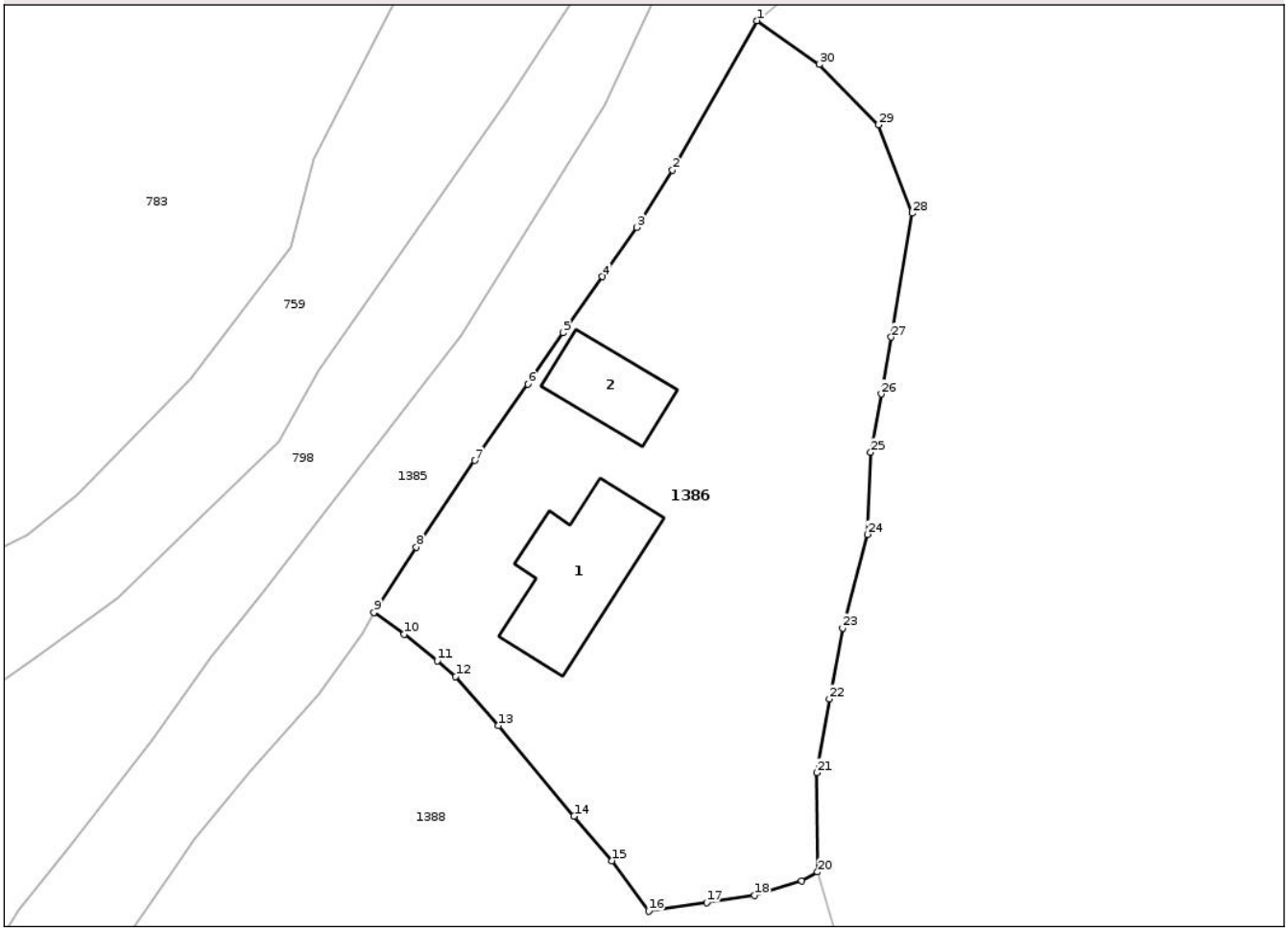


## Date referitoare la teren

| Crt | Categorie folosință | Intra vilan | Suprafaţa (mp) | Tarla | Parcelă | Nr. topo | Observaţii / Referinţe |
|---|---|---|---|---|---|---|---|
| 1 | curti constructii | DA | 146 | - | - | - | |
| 2 | faneata | DA | 805 | - | - | - | |

## Date referitoare la construcţii

| Crt | Număr | Destinaţie construcţie | Supraf. (mp) | Situaţie juridică | Observaţii / Referinţe |
|---|---|---|---|---|---|
| A1.1 | | constructii de locuinte | 57 | Cu acte | Nr. niveluri:1; S. construita la sol:57 mp; Locuinta |
| A1.2 | | constructii anexa | 28 | Cu acte | Nr. niveluri:1; S. construita la sol:28 mp; S. construita desfasurata:28 mp; Anexa |

**Lungime Segmente**

**1) Valorile lungimilor segmentelor sunt obţinute din proiecţie în plan.**

| Punct început | X / Y | Punct sfârşit | X / Y | Lungime segment (** (m) |
|---|---|---|---|---|
| 1 | 525.513,16<br>681.641,306 | 2 | 525.508,096<br>681.632,352 | 10.287 |
| 3 | 525.505,947<br>681.628,929 | 4 | 525.503,902<br>681.625,973 | 3.594 |

| Punct început | X / Y | Punct sfârşit | X / Y | Lungime segment (** (m) |
|---|---|---|---|---|
| 2 | 525.508,096<br>681.632,352 | 3 | 525.505,947<br>681.628,929 | 4.042 |
| 4 | 525.503,902<br>681.625,973 | 5 | 525.501,545<br>681.622,619 | 4.099 |

*Document care conține date cu caracter personal, protejat de prevederile Regulamentului (UE) nr. 679/2016 și Legii 190/2018*

| Punct început | X / Y | Punct sfârşit | X / Y | Lungime segment (** (m) |
|---|---|---|---|---|
| 5 | 525.501,545<br>681.622,619 | 6 | 525.499,437<br>681.619,542 | 3.73 |
| 7 | 525.496,261<br>681.614,972 | 8 | 525.492,757<br>681.609,778 | 6.265 |
| 9 | 525.490,211<br>681.605,866 | 10 | 525.492,012<br>681.604,553 | 2.229 |
| 11 | 525.494,016<br>681.602,964 | 12 | 525.495,111<br>681.602,02 | 1.446 |
| 13 | 525.497,679<br>681.599,097 | 14 | 525.502,197<br>681.593,661 | 7.068 |
| 15 | 525.504,463<br>681.591,002 | 16 | 525.506,68<br>681.587,973 | 3.754 |
| 17 | 525.510,138<br>681.588,498 | 18 | 525.513,003<br>681.588,929 | 2.897 |
| 19 | 525.515,824<br>681.589,801 | 20 | 525.516,781<br>681.590,32 | 1.089 |
| 21 | 525.516,75<br>681.596,262 | 22 | 525.517,495<br>681.600,681 | 4.481 |
| 23 | 525.518,29<br>681.604,938 | 24 | 525.519,773<br>681.610,538 | 5.793 |
| 25 | 525.519,968<br>681.615,449 | 26 | 525.520,595<br>681.618,951 | 3.558 |
| 27 | 525.521,196<br>681.622,352 | 28 | 525.522,461<br>681.629,776 | 7.531 |
| 29 | 525.520,429<br>681.635,07 | 30 | 525.516,896<br>681.638,686 | 5.055 |

| Punct început | X / Y | Punct sfârşit | X / Y | Lungime segment (** (m) |
|---|---|---|---|---|
| 6 | 525.499,437<br>681.619,542 | 7 | 525.496,261<br>681.614,972 | 5.565 |
| 8 | 525.492,757<br>681.609,778 | 9 | 525.490,211<br>681.605,866 | 4.668 |
| 10 | 525.492,012<br>681.604,553 | 11 | 525.494,016<br>681.602,964 | 2.558 |
| 12 | 525.495,111<br>681.602,02 | 13 | 525.497,679<br>681.599,097 | 3.891 |
| 14 | 525.502,197<br>681.593,661 | 15 | 525.504,463<br>681.591,002 | 3.494 |
| 16 | 525.506,68<br>681.587,973 | 17 | 525.510,138<br>681.588,498 | 3.498 |
| 18 | 525.513,003<br>681.588,929 | 19 | 525.515,824<br>681.589,801 | 2.953 |
| 20 | 525.516,781<br>681.590,32 | 21 | 525.516,75<br>681.596,262 | 5.942 |
| 22 | 525.517,495<br>681.600,681 | 23 | 525.518,29<br>681.604,938 | 4.331 |
| 24 | 525.519,773<br>681.610,538 | 25 | 525.519,968<br>681.615,449 | 4.915 |
| 26 | 525.520,595<br>681.618,951 | 27 | 525.521,196<br>681.622,352 | 3.454 |
| 28 | 525.522,461<br>681.629,776 | 29 | 525.520,429<br>681.635,07 | 5.671 |
| 30 | 525.516,896<br>681.638,686 | 1 | 525.513,16<br>681.641,306 | 4.563 |

** Lungimile segmentelor sunt determinate în planul de proiecţie Stereo 70 şi sunt rotunjite la 1 milimetru.
*** Distanţa dintre puncte este formată din segmente cumulate ce sunt mai mici decât valoarea 1 milimetru.

*Document care conține date cu caracter personal, protejat de prevederile Regulamentului (UE) nr. 679/2016 și Legii 190/2018*

# DATE DESPRE IMOBILUL NR. 1387

**Oficiul de Cadastru şi Publicitate Imobiliară SUCEAVA**
**Biroul de Cadastru şi Publicitate Imobiliară Campulung Moldovenesc**

## A. Partea I. Descrierea imobilului

**TEREN** Intravilan

**Adresa:** Loc. Breaza, Jud. Suceava

| Nr. Crt | Nr cadastral Nr. topografic | Suprafaţa* (mp) | Observaţii / Referinţe |
|---|---|---|---|
| A1 | 33622 | 30 | Sector cadastral:63 Teren neimprejmuit; |

**Construcţii**

| Crt | Nr cadastral Nr. topografic | Adresa | Observaţii / Referinţe |
|---|---|---|---|
| A1.1 | 33622-C1 | Loc. Breaza, Jud. Suceava | Nr. niveluri:1; S. construita la sol:30 mp; S. construita desfasurata:30 mp; Pod 4 peste Pârâul Brezei, km 2+485, beton, edificat în anul 1997 |

## B. Partea II. Proprietari şi acte

| Inscrieri privitoare la dreptul de proprietate şi alte drepturi reale | | Referinţe |
|---|---|---|
| **20364 / 14/12/2022** | | |
| Act Administrativ nr. 1705, din 29/11/2006 emis de GUVERNUL ROMÂNIEI (act administrativ nr 11556 din 12.12.2022, emis de ADMINISTRAȚIA NAȚIONAL\U+0102 APELE ROMÂNE;act administrativ nr Anexa 12 din 03.07.1998, emis de -); | | |
| B1 | Intabulare, drept de PROPRIETATE, dobandit prin Lege, cota actuala 1/1 | A1 |
| | 1) **STATUL ROMAN**, CIF:9999999999999, - DOMENIUL PUBLIC | |
| B2 | Intabulare, drept de ADMINISTRARE | A1 |
| | 1) **ADMINISTRATIA NATIONALA APELE ROMÂNE**, CIF:18207646 | |
| Act Administrativ nr. 26, din 08/09/1999 emis de CONSILIUL LOCAL AL COMUNEI BREAZA (act administrativ nr 4310 din 05.12.2022, emis de PRIMARIA COM BREAZA;act administrativ nr Inventarului bunurilor din domeniul public din 08.09.1999, emis de CONSILIUL LOCAL AL COMUNEI BREAZA); | | |
| B3 | Intabulare, drept de PROPRIETATE, dobandit prin Lege, cota actuala 1/1 | A1.1 |
| | 1) **COMUNA BREAZA**, CIF:4326736, - DOMENIUL PUBLIC | |

## C. Partea III. SARCINI .

| Inscrieri privind dezmembramintele dreptului de proprietate, drepturi reale de garanţie şi sarcini | Referinţe |
|---|---|
| NU SUNT | |

# Anexa Nr. 1 La Partea I

## Teren

| Nr cadastral | Suprafaţa (mp)* | Observaţii / Referinţe |
|---|---|---|
| 33622 | 30 | |

* Suprafaţa este determinată in planul de proiecţie Stereo 70.

DETALII LINIARE IMOBIL

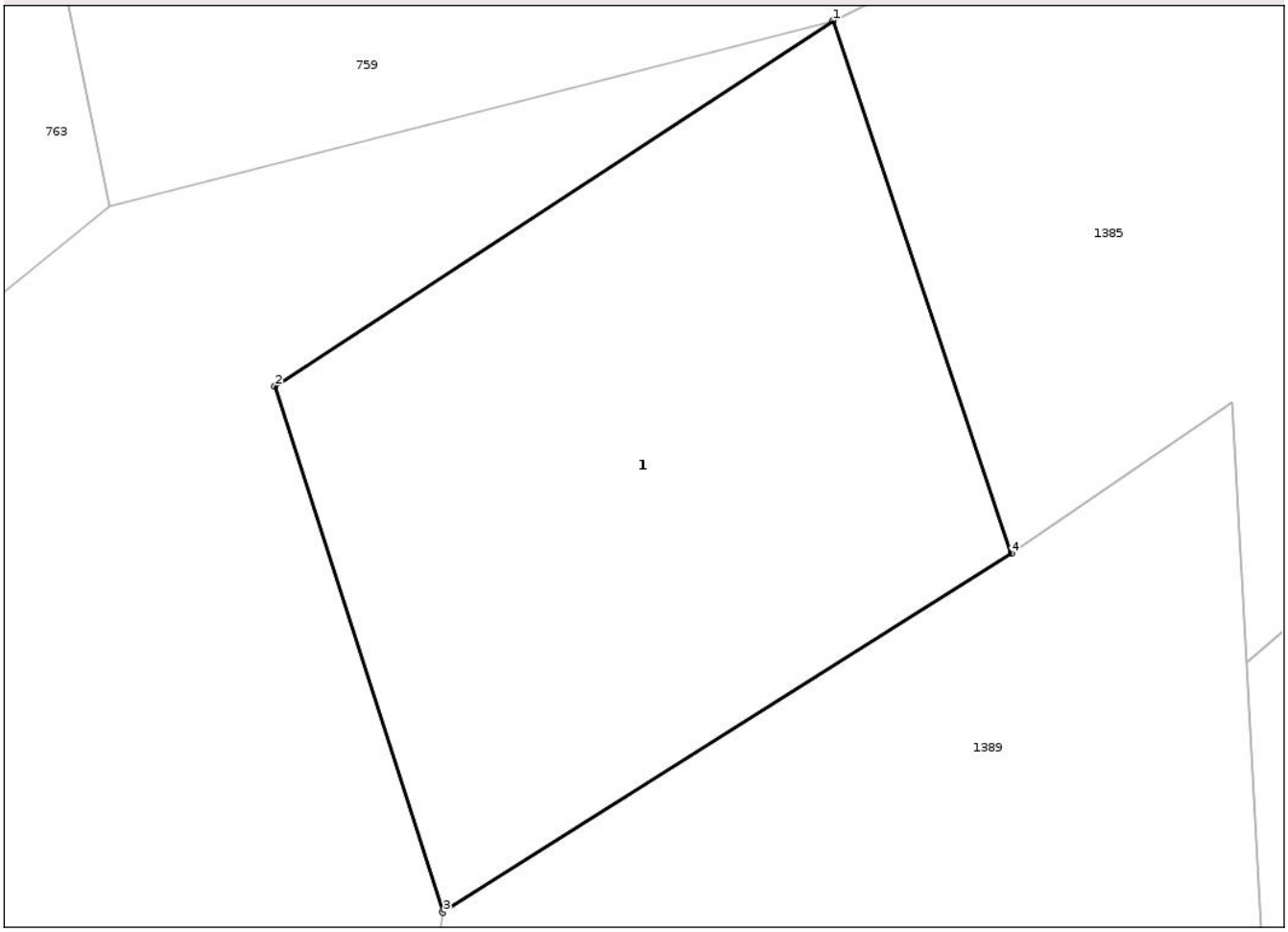


## Date referitoare la teren

| Crt | Categorie folosință | Intra vilan | Suprafaţa (mp) | Tarla | Parcelă | Nr. topo | Observaţii / Referinţe |
|---|---|---|---|---|---|---|---|
| 1 | ape curgatoare | DA | 30 | - | - | - | |

## Date referitoare la construcţii

| Crt | Număr | Destinaţie construcţie | Supraf. (mp) | Situaţie juridică | Observaţii / Referinţe |
|---|---|---|---|---|---|
| A1.1 | 33622-C1 | constructii industriale si edilitare | 30 | Cu acte | Nr. niveluri:1; S. construita la sol:30 mp; S. construita desfasurata:30 mp; Pod 4 peste Pârâul Brezei, km 2+485, beton, edificat în anul 1997 |

**Lungime Segmente**
**1) Valorile lungimilor segmentelor sunt obţinute din proiecţie în plan.**

| Punct început | X / Y | Punct sfârşit | X / Y | Lungime segment (** (m) |
|---|---|---|---|---|
| 1 | 525.448,077<br>681.564,404 | 2 | 525.443,016<br>681.561,093 | 6.048 |
| 2 | 525.443,016<br>681.561,093 | 3 | 525.444,539<br>681.556,325 | 5.005 |
| 3 | 525.444,539<br>681.556,325 | 4 | 525.449,694<br>681.559,578 | 6.096 |

*Document care conține date cu caracter personal, protejat de prevederile Regulamentului (UE) nr. 679/2016 și Legii 190/2018*

| Punct început | X / Y | Punct sfârşit | X / Y | Lungime segment (** (m) |
|---|---|---|---|---|
| 4 | 525.449,694<br>681.559,578 | 1 | 525.448,077<br>681.564,404 | 5.09 |

** Lungimile segmentelor sunt determinate în planul de proiecţie Stereo 70 şi sunt rotunjite la 1 milimetru.
*** Distanţa dintre puncte este formată din segmente cumulate ce sunt mai mici decât valoarea 1 milimetru.

# DATE DESPRE IMOBILUL NR. 1388

**Oficiul de Cadastru şi Publicitate Imobiliară SUCEAVA**
**Biroul de Cadastru şi Publicitate Imobiliară Campulung Moldovenesc**

## A. Partea I. Descrierea imobilului

Nr. CF vechi:399, CF necunoscut, 745
Nr. topografic: 953 parte, 652/4 parte, 952/3 parte, 652/1 parte

**TEREN** Intravilan

**Adresa:** Loc. Breaza, Nr. 199, Jud. Suceava

| Nr. Crt | Nr cadastral Nr. topografic | Suprafaţa* (mp) | Observaţii / Referinţe |
|---|---|---|---|
| A1 | | Din acte: 4.568<br>Masurata: 4.573 | Sector cadastral:63 Teren imprejmuit;<br>imobilul s-a format din parcelele avand nr. topografic: 953 parte, 652/4 parte, 952/3 parte, 652/1 parte; exista constructii cu caracter provizoriu, fara fundatie |

**Construcţii**

| Crt | Nr cadastral Nr. topografic | Adresa | Observaţii / Referinţe |
|---|---|---|---|
| A1.1 | | Loc. Breaza, Nr. 199, Jud. Suceava | Nr. niveluri:1; S. construita la sol:60 mp; S. construita desfasurata:60 mp; Locuinta |
| A1.2 | | Loc. Breaza, Nr. 199, Jud. Suceava | Nr. niveluri:1; S. construita la sol:19 mp; S. construita desfasurata:19 mp; Anexa |
| A1.3 | | Loc. Breaza, Nr. 199, Jud. Suceava | Nr. niveluri:1; S. construita la sol:7 mp; S. construita desfasurata:7 mp; Anexa |
| A1.4 | | Loc. Breaza, Nr. 199, Jud. Suceava | Nr. niveluri:1; S. construita la sol:41 mp; S. construita desfasurata:41 mp; Anexa |
| A1.5 | | Loc. Breaza, Nr. 199, Jud. Suceava | Nr. niveluri:1; S. construita la sol:15 mp; S. construita desfasurata:15 mp; Anexa |
| A1.6 | | Loc. Breaza, Nr. 199, Jud. Suceava | Nr. niveluri:1; S. construita la sol:32 mp; S. construita desfasurata:32 mp; Anexa |

## B. Partea II. Proprietari şi acte

| Inscrieri privitoare la dreptul de proprietate şi alte drepturi reale | | Referinţe |
|---|---|---|
| / | | |
| Act Administrativ nr. 2748, din 22/08/2025 emis de Primaria Breaza; | | |
| B1 | se noteaza POSESIA asupra terenului | A1 |
| | 1) **HAGAU MIHAI** | |
| Act Administrativ nr. 3075, din 19/09/2025 emis de Primaria Breaza; | | |
| B2 | Intabulare, drept de PROPRIETATE, dobandit prin Lege, cota actuala 1/1 | A1.1, A1.2, A1.3, A1.4, A1.5, A1.6 |
| | 1) **HAGAU MIHAI** | |
| Act Normativ nr. 7, din 13/03/1996 emis de Parlamentul Romaniei; | | |
| B3 | Inscrierea provizorie, drept de PROPRIETATE, dobandit prin Lege, cota actuala 1/1 | A1 |
| | 1) **NEIDENTIFICAT NEIDENTIFICAT** | |

## C. Partea III. SARCINI .

| Inscrieri privind dezmembramintele dreptului de proprietate, drepturi reale de garanţie şi sarcini | Referinţe |
|---|---|
| NU SUNT | |

*Document care conține date cu caracter personal, protejat de prevederile Regulamentului (UE) nr. 679/2016 și Legii 190/2018*

# Anexa Nr. 1 La Partea I

## Teren

| Nr cadastral | Suprafaţa (mp)* | Observaţii / Referinţe |
|---|---|---|
| | Din acte: 4.568<br>Masurata: 4.573 | imobilul s-a format din parcelele avand nr. topografic: 953 parte, 652/4 parte, 952/3 parte, 652/1 parte; exista constructii cu caracter provizoriu, fara fundatie |

* Suprafaţa este determinată in planul de proiecţie Stereo 70.

DETALII LINIARE IMOBIL

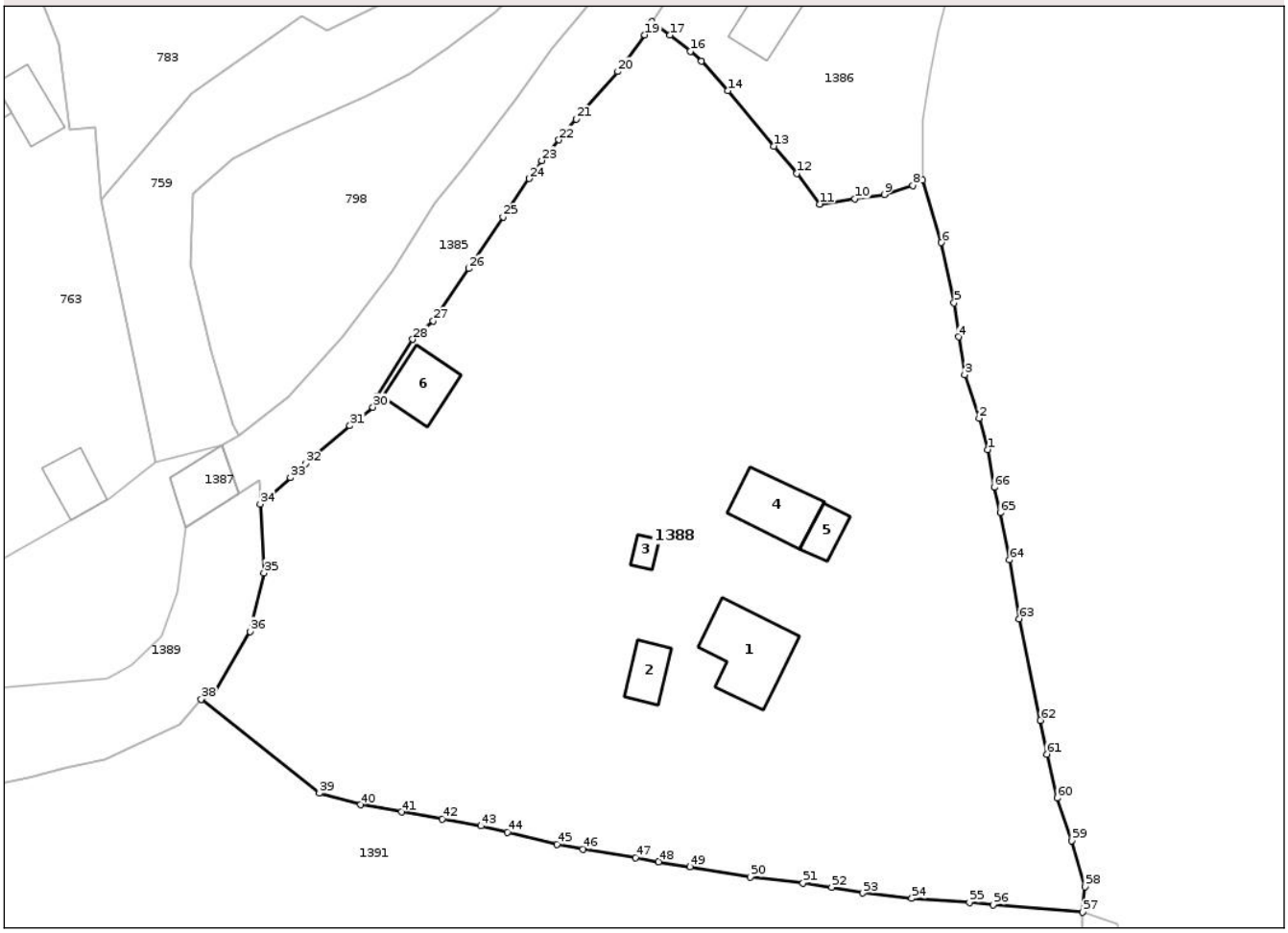


## Date referitoare la teren

| Crt | Categorie folosinţă | Intra vilan | Suprafaţa (mp) | Tarla | Parcelă | Nr. topo | Observaţii / Referinţe |
|---|---|---|---|---|---|---|---|
| 1 | curti constructii | DA | 372 | - | - | - | |
| 2 | curti constructii | DA | 42 | - | - | - | |
| 3 | faneata | DA | 4.159 | - | - | - | |

## Date referitoare la construcţii

| Crt | Număr | Destinaţie construcţie | Supraf. (mp) | Situaţie juridică | Observaţii / Referinţe |
|---|---|---|---|---|---|
| A1.1 | | constructii de locuinte | 60 | Cu acte | Nr. niveluri:1; S. construita la sol:60 mp; S. construita desfasurata:60 mp; Locuinta |
| A1.2 | | constructii anexa | 19 | Cu acte | Nr. niveluri:1; S. construita la sol:19 mp; S. construita desfasurata:19 mp; Anexa |
| A1.3 | | constructii anexa | 7 | Cu acte | Nr. niveluri:1; S. construita la sol:7 mp; S. construita desfasurata:7 mp; Anexa |
| A1.4 | | constructii anexa | 41 | Cu acte | Nr. niveluri:1; S. construita la sol:41 mp; S. construita desfasurata:41 mp; Anexa |
| A1.5 | | constructii anexa | 15 | Cu acte | Nr. niveluri:1; S. construita la sol:15 mp; S. construita desfasurata:15 mp; Anexa |
| A1.6 | | constructii anexa | 32 | Cu acte | Nr. niveluri:1; S. construita la sol:32 mp; S. construita desfasurata:32 mp; Anexa |

*Document care conține date cu caracter personal, protejat de prevederile Regulamentului (UE) nr. 679/2016 și Legii 190/2018*

Lungime Segmente

1) Valorile lungimilor segmentelor sunt obţinute din proiecţie în plan.

| Punct început | X / Y | Punct sfârşit | X / Y | Lungime segment |
|---|---|---|---|---|
| 1 | 525.523,145 681.563,925 | 2 | 525.522,313 681.566,973 | 3.16 |
| 4 | 525.520,302 681.574,968 | 5 | 525.519,858 681.578,292 | 3.354 |
| 7 | 525.516,781 681.590,32 | 8 | 525.515,824 681.589,801 | 1.089 |
| 10 | 525.510,138 681.588,498 | 11 | 525.506,68 681.587,973 | 3.498 |
| 13 | 525.502,197 681.593,661 | 14 | 525.497,679 681.599,097 | 7.068 |
| 16 | 525.494,016 681.602,964 | 17 | 525.492,012 681.604,553 | 2.558 |
| 19 | 525.489,541 681.604,561 | 20 | 525.486,88 681.600,968 | 4.471 |
| 22 | 525.481,118 681.594,271 | 23 | 525.479,442 681.592,253 | 2.623 |
| 25 | 525.475,635 681.586,721 | 26 | 525.472,25 681.581,66 | 6.089 |
| 28 | 525.466,795 681.574,718 | 29 | 525.463,199 681.569,132 | 6.643 |
| 31 | 525.460,618 681.566,259 | 32 | 525.456,311 681.562,542 | 5.689 |
| 34 | 525.451,831 681.558,588 | 35 | 525.452,2 681.551,792 | 6.806 |
| 37 | 525.447,209 681.539,96 | 38 | 525.446,048 681.539,429 | 1.277 |
| 40 | 525.461,66 681.529,094 | 41 | 525.465,678 681.528,385 | 4.08 |
| 43 | 525.473,471 681.527,018 | 44 | 525.476,049 681.526,399 | 2.651 |
| 46 | 525.483,477 681.524,725 | 47 | 525.488,629 681.523,928 | 5.213 |
| 49 | 525.493,979 681.523,027 | 50 | 525.499,864 681.522,02 | 5.971 |
| 52 | 525.507,867 681.521,017 | 53 | 525.510,928 681.520,447 | 3.114 |
| 55 | 525.521,358 681.519,508 | 56 | 525.523,683 681.519,296 | 2.335 |
| 58 | 525.532,685 681.521,046 | 59 | 525.531,407 681.525,575 | 4.706 |
| 61 | 525.528,97 681.534,062 | 62 | 525.528,333 681.537,381 | 3.38 |
| 64 | 525.525,304 681.553,116 | 65 | 525.524,379 681.557,728 | 4.704 |

| Punct început | X / Y | Punct sfârşit | X / Y | Lungime segment |
|---|---|---|---|---|
| 2 | 525.522,313 681.566,973 | 3 | 525.520,899 681.571,257 | 4.511 |
| 5 | 525.519,858 681.578,292 | 6 | 525.518,614 681.584,204 | 6.041 |
| 8 | 525.515,824 681.589,801 | 9 | 525.513,003 681.588,929 | 2.953 |
| 11 | 525.506,68 681.587,973 | 12 | 525.504,463 681.591,002 | 3.754 |
| 14 | 525.497,679 681.599,097 | 15 | 525.495,111 681.602,02 | 3.891 |
| 17 | 525.492,012 681.604,553 | 18 | 525.490,211 681.605,866 | 2.229 |
| 20 | 525.486,88 681.600,968 | 21 | 525.482,792 681.596,321 | 6.189 |
| 23 | 525.479,442 681.592,253 | 24 | 525.478,185 681.590,48 | 2.173 |
| 26 | 525.472,25 681.581,66 | 27 | 525.468,798 681.576,522 | 6.19 |
| 29 | 525.463,199 681.569,132 | 30 | 525.462,884 681.568,076 | 1.102 |
| 32 | 525.456,311 681.562,542 | 33 | 525.454,791 681.561,157 | 2.056 |
| 35 | 525.452,2 681.551,792 | 36 | 525.450,848 681.546,073 | 5.877 |
| 38 | 525.446,048 681.539,429 | 39 | 525.457,64 681.530,23 | 14.799 |
| 41 | 525.465,678 681.528,385 | 42 | 525.469,67 681.527,686 | 4.053 |
| 44 | 525.476,049 681.526,399 | 45 | 525.480,936 681.525,234 | 5.024 |
| 47 | 525.488,629 681.523,928 | 48 | 525.490,901 681.523,512 | 2.31 |
| 50 | 525.499,864 681.522,02 | 51 | 525.505,042 681.521,407 | 5.214 |
| 53 | 525.510,928 681.520,447 | 54 | 525.515,713 681.519,909 | 4.815 |
| 56 | 525.523,683 681.519,296 | 57 | 525.532,481 681.518,558 | 8.829 |
| 59 | 525.531,407 681.525,575 | 60 | 525.529,96 681.529,753 | 4.421 |
| 62 | 525.528,333 681.537,381 | 63 | 525.526,257 681.547,336 | 10.169 |
| 65 | 525.524,379 681.557,728 | 66 | 525.523,794 681.560,227 | 2.567 |

| Punct început | X / Y | Punct sfârşit | X / Y | Lungime segment |
|---|---|---|---|---|
| 3 | 525.520,899 681.571,257 | 4 | 525.520,302 681.574,968 | 3.759 |
| 6 | 525.518,614 681.584,204 | 7 | 525.516,781 681.590,32 | 6.385 |
| 9 | 525.513,003 681.588,929 | 10 | 525.510,138 681.588,498 | 2.897 |
| 12 | 525.504,463 681.591,002 | 13 | 525.502,197 681.593,661 | 3.494 |
| 15 | 525.495,111 681.602,02 | 16 | 525.494,016 681.602,964 | 1.446 |
| 18 | 525.490,211 681.605,866 | 19 | 525.489,541 681.604,561 | 1.467 |
| 21 | 525.482,792 681.596,321 | 22 | 525.481,118 681.594,271 | 2.647 |
| 24 | 525.478,185 681.590,48 | 25 | 525.475,635 681.586,721 | 4.542 |
| 27 | 525.468,798 681.576,522 | 28 | 525.466,795 681.574,718 | 2.696 |
| 30 | 525.462,884 681.568,076 | 31 | 525.460,618 681.566,259 | 2.905 |
| 33 | 525.454,791 681.561,157 | 34 | 525.451,831 681.558,588 | 3.919 |
| 36 | 525.450,848 681.546,073 | 37 | 525.447,209 681.539,96 | 7.114 |
| 39 | 525.457,64 681.530,23 | 40 | 525.461,66 681.529,094 | 4.177 |
| 42 | 525.469,67 681.527,686 | 43 | 525.473,471 681.527,018 | 3.859 |
| 45 | 525.480,936 681.525,234 | 46 | 525.483,477 681.524,725 | 2.591 |
| 48 | 525.490,901 681.523,512 | 49 | 525.493,979 681.523,027 | 3.116 |
| 51 | 525.505,042 681.521,407 | 52 | 525.507,867 681.521,017 | 2.852 |
| 54 | 525.515,713 681.519,909 | 55 | 525.521,358 681.519,508 | 5.659 |
| 57 | 525.532,481 681.518,558 | 58 | 525.532,685 681.521,046 | 2.496 |
| 60 | 525.529,96 681.529,753 | 61 | 525.528,97 681.534,062 | 4.421 |
| 63 | 525.526,257 681.547,336 | 64 | 525.525,304 681.553,116 | 5.858 |
| 66 | 525.523,794 681.560,227 | 1 | 525.523,145 681.563,925 | 3.755 |

** Lungimile segmentelor sunt determinate în planul de proiecţie Stereo 70 şi sunt rotunjite la 1 milimetru.

*** Distanţa dintre puncte este formată din segmente cumulate ce sunt mai mici decât valoarea 1 milimetru.

*Document care conține date cu caracter personal, protejat de prevederile Regulamentului (UE) nr. 679/2016 și Legii 190/2018*

# DATE DESPRE IMOBILUL NR. 1389

**Oficiul de Cadastru şi Publicitate Imobiliară SUCEAVA**
**Biroul de Cadastru şi Publicitate Imobiliară Campulung Moldovenesc**

## A. Partea I. Descrierea imobilului

Nr. CF vechi:I

**TEREN** Intravilan

Nr. topografic:1987 parte

**Adresa:** Loc. Breaza, Jud. Suceava

| Nr. Crt | Nr cadastral Nr. topografic | Suprafaţa* (mp) | Observaţii / Referinţe |
|---|---|---|---|
| A1 | | 716 | Sector cadastral:63 Teren neimprejmuit;<br>imobilul s-a format din parcela avand nr. topografic: 1987 parte |

## B. Partea II. Proprietari şi acte

| Inscrieri privitoare la dreptul de proprietate şi alte drepturi reale | | Referinţe |
|---|---|---|
| / | | |
| Act Normativ nr. 1705, din 29/11/2006 emis de GUVERNUL ROMÂNIEI; | | |
| B1 | Intabulare, drept de PROPRIETATE, dobandit prin Lege, cota actuala 1/1 | A1 |
| | 1) **STATUL ROMAN**, CIF:9999999999999, DOMENIUL PUBLIC | |
| B2 | Intabulare, drept de ADMINISTRARE, dobandit prin Lege, cota actuala 1/1 | A1 |
| | 1) **ADMINISTRATIA BAZINALA DE APA SIRET**, CIF:33839263 | |

## C. Partea III. SARCINI .

| Inscrieri privind dezmembramintele dreptului de proprietate, drepturi reale de garanţie şi sarcini | Referinţe |
|---|---|
| NU SUNT | |

*Document care conține date cu caracter personal, protejat de prevederile Regulamentului (UE) nr. 679/2016 și Legii 190/2018*

# Anexa Nr. 1 La Partea I

## Teren

| Nr cadastral | Suprafaţa (mp)* | Observaţii / Referinţe |
|---|---|---|
| | 716 | imobilul s-a format din parcela avand nr. topografic: 1987 parte |

* Suprafaţa este determinată in planul de proiecţie Stereo 70.

DETALII LINIARE IMOBIL

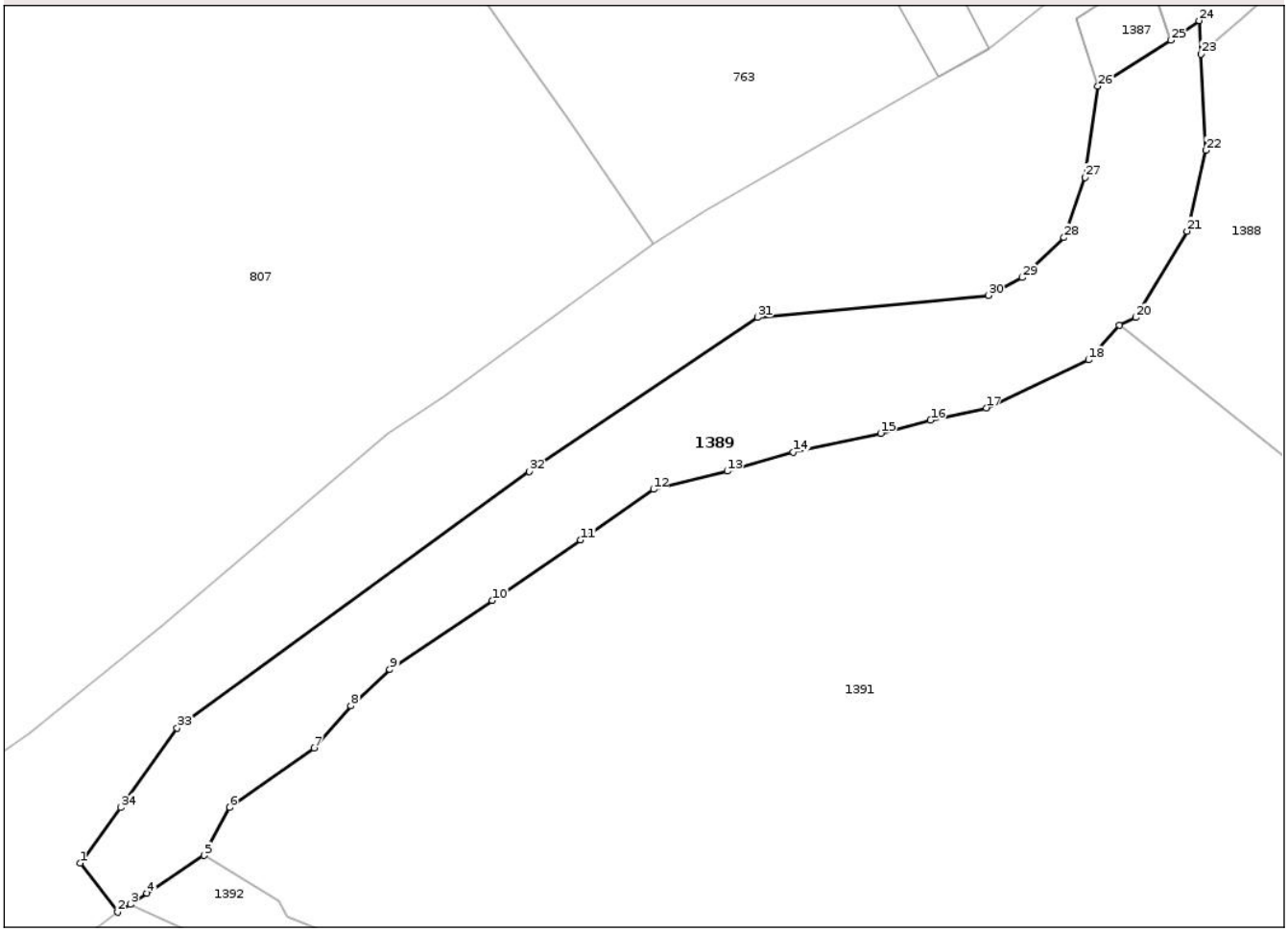


## Date referitoare la teren

| Crt | Categorie folosință | Intra vilan | Suprafaţa (mp) | Tarla | Parcelă | Nr. topo | Observaţii / Referinţe |
|---|---|---|---|---|---|---|---|
| 1 | ape curgatoare | DA | 716 | - | - | - | |

**Lungime Segmente**

**1) Valorile lungimilor segmentelor sunt obţinute din proiecţie în plan.**

| Punct început | X / Y | Punct sfârşit | X / Y | Lungime segment (** (m) |
|---|---|---|---|---|
| 1 | 525.372,486<br>681.501,383 | 2 | 525.375,157<br>681.497,918 | 4.374 |
| 3 | 525.376,039<br>681.498,479 | 4 | 525.377,221<br>681.499,258 | 1.415 |
| 5 | 525.381,274<br>681.501,934 | 6 | 525.383,077<br>681.505,326 | 3.841 |
| 7 | 525.389,042<br>681.509,516 | 8 | 525.391,657<br>681.512,5 | 3.968 |
| 9 | 525.394,422<br>681.515,074 | 10 | 525.401,663<br>681.519,953 | 8.731 |

| Punct început | X / Y | Punct sfârşit | X / Y | Lungime segment (** (m) |
|---|---|---|---|---|
| 2 | 525.375,157<br>681.497,918 | 3 | 525.376,039<br>681.498,479 | 1.046 |
| 4 | 525.377,221<br>681.499,258 | 5 | 525.381,274<br>681.501,934 | 4.857 |
| 6 | 525.383,077<br>681.505,326 | 7 | 525.389,042<br>681.509,516 | 7.29 |
| 8 | 525.391,657<br>681.512,5 | 9 | 525.394,422<br>681.515,074 | 3.778 |
| 10 | 525.401,663<br>681.519,953 | 11 | 525.407,932<br>681.524,236 | 7.592 |

*Document care conține date cu caracter personal, protejat de prevederile Regulamentului (UE) nr. 679/2016 și Legii 190/2018*

| Punct început | X / Y | Punct sfârşit | X / Y | Lungime segment (** (m) |
|---|---|---|---|---|
| 11 | 525.407,932<br>681.524,236 | 12 | 525.413,079<br>681.527,817 | 6.27 |
| 13 | 525.418,31<br>681.529,102 | 14 | 525.422,969<br>681.530,432 | 4.845 |
| 15 | 525.429,16<br>681.531,776 | 16 | 525.432,683<br>681.532,7 | 3.642 |
| 17 | 525.436,636<br>681.533,58 | 18 | 525.443,875<br>681.536,969 | 7.993 |
| 19 | 525.446,048<br>681.539,429 | 20 | 525.447,209<br>681.539,96 | 1.277 |
| 21 | 525.450,848<br>681.546,073 | 22 | 525.452,2<br>681.551,792 | 5.877 |
| 23 | 525.451,831<br>681.558,588 | 24 | 525.451,703<br>681.560,95 | 2.366 |
| 25 | 525.449,694<br>681.559,578 | 26 | 525.444,539<br>681.556,325 | 6.096 |
| 27 | 525.443,643<br>681.549,868 | 28 | 525.442,143<br>681.545,615 | 4.51 |
| 29 | 525.439,163<br>681.542,784 | 30 | 525.436,794<br>681.541,53 | 2.68 |
| 31 | 525.420,461<br>681.539,97 | 32 | 525.404,294<br>681.529,076 | 19.496 |
| 33 | 525.379,362<br>681.510,951 | 34 | 525.375,362<br>681.505,308 | 6.916 |

| Punct început | X / Y | Punct sfârşit | X / Y | Lungime segment (** (m) |
|---|---|---|---|---|
| 12 | 525.413,079<br>681.527,817 | 13 | 525.418,31<br>681.529,102 | 5.387 |
| 14 | 525.422,969<br>681.530,432 | 15 | 525.429,16<br>681.531,776 | 6.335 |
| 16 | 525.432,683<br>681.532,7 | 17 | 525.436,636<br>681.533,58 | 4.05 |
| 18 | 525.443,875<br>681.536,969 | 19 | 525.446,048<br>681.539,429 | 3.282 |
| 20 | 525.447,209<br>681.539,96 | 21 | 525.450,848<br>681.546,073 | 7.114 |
| 22 | 525.452,2<br>681.551,792 | 23 | 525.451,831<br>681.558,588 | 6.806 |
| 24 | 525.451,703<br>681.560,95 | 25 | 525.449,694<br>681.559,578 | 2.433 |
| 26 | 525.444,539<br>681.556,325 | 27 | 525.443,643<br>681.549,868 | 6.519 |
| 28 | 525.442,143<br>681.545,615 | 29 | 525.439,163<br>681.542,784 | 4.11 |
| 30 | 525.436,794<br>681.541,53 | 31 | 525.420,461<br>681.539,97 | 16.408 |
| 32 | 525.404,294<br>681.529,076 | 33 | 525.379,362<br>681.510,951 | 30.824 |
| 34 | 525.375,362<br>681.505,308 | 1 | 525.372,486<br>681.501,383 | 4.866 |

** Lungimile segmentelor sunt determinate în planul de proiecţie Stereo 70 şi sunt rotunjite la 1 milimetru.
*** Distanţa dintre puncte este formată din segmente cumulate ce sunt mai mici decât valoarea 1 milimetru.

*Document care conține date cu caracter personal, protejat de prevederile Regulamentului (UE) nr. 679/2016 și Legii 190/2018*

# DATE DESPRE IMOBILUL NR. 1390

**Oficiul de Cadastru şi Publicitate Imobiliară SUCEAVA**
**Biroul de Cadastru şi Publicitate Imobiliară Campulung Moldovenesc**

## A. Partea I. Descrierea imobilului

Nr. CF vechi:19 de evidenta
Nr. topografic:796/4

**TEREN** Extravilan

**Adresa:** Jud. Suceava

| Nr. Crt | Nr cadastral Nr. topografic | Suprafaţa* (mp) | Observaţii / Referinţe |
|---|---|---|---|
| A1 | 30410 | 2.450 | Sector cadastral:63 Teren neimprejmuit; |

## B. Partea II. Proprietari şi acte

| Inscrieri privitoare la dreptul de proprietate şi alte drepturi reale | | Referinţe |
|---|---|---|
| **5849 / 14/05/2012** | | |
| Act Notarial nr. 54, din 04/05/2012 emis de SCRABA HORIA ILIE; | | |
| B2 | Intabulare, drept de PROPRIETATE, dobandit prin Succesiune, cota actuala 1/1 | A1 |
| | 1) **HRENIUC GRIGORIE** | |

## C. Partea III. SARCINI .

| Inscrieri privind dezmembramintele dreptului de proprietate, drepturi reale de garanţie şi sarcini | Referinţe |
|---|---|
| NU SUNT | |

*Document care conține date cu caracter personal, protejat de prevederile Regulamentului (UE) nr. 679/2016 și Legii 190/2018*

# Anexa Nr. 1 La Partea I

## Teren

| Nr cadastral | Suprafaţa (mp)* | Observaţii / Referinţe |
|---|---|---|
| 30410 | 2.450 | |

* Suprafaţa este determinată in planul de proiecţie Stereo 70.

DETALII LINIARE IMOBIL

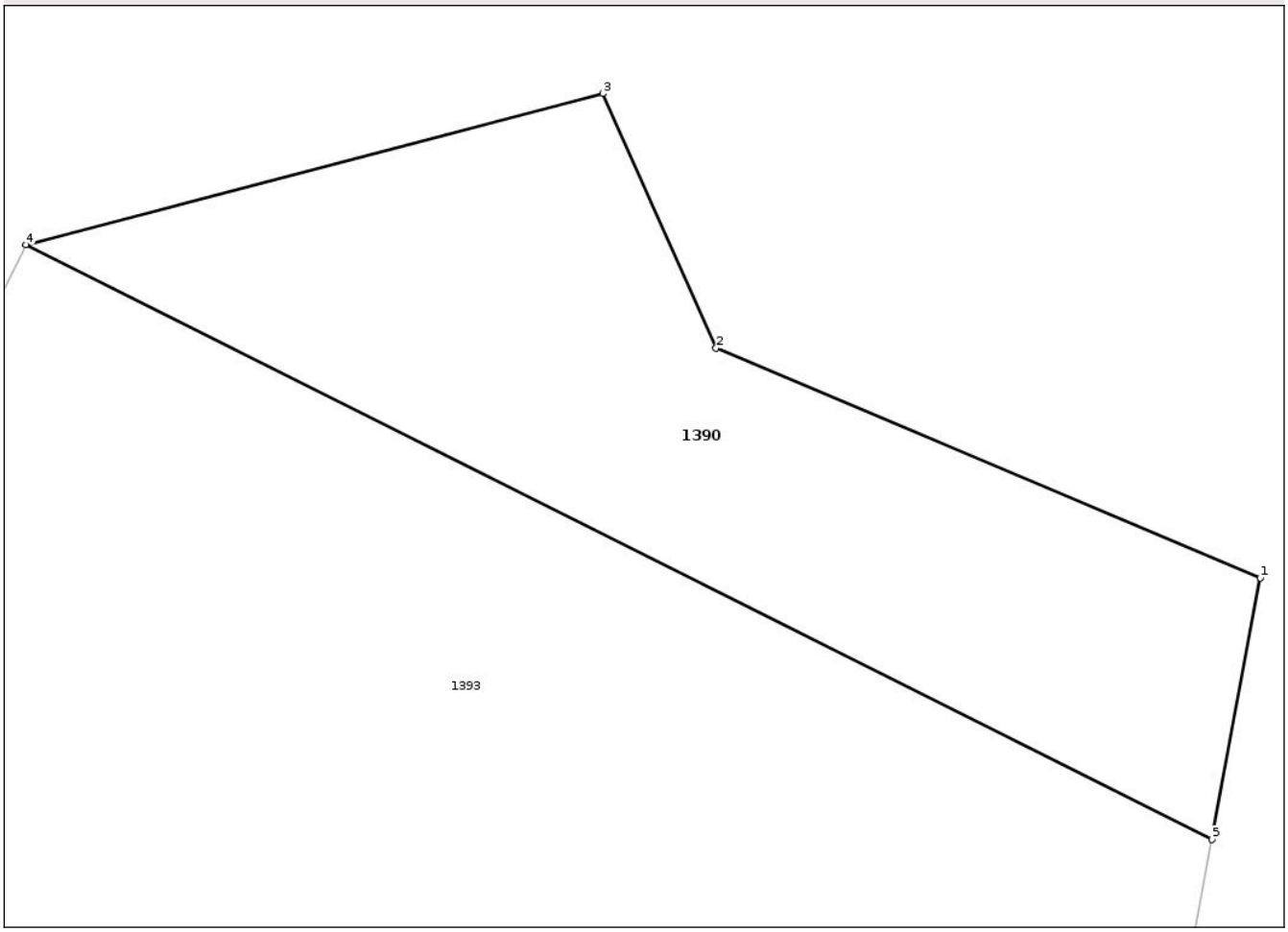


## Date referitoare la teren

| Crt | Categorie folosință | Intra vilan | Suprafaţa (mp) | Tarla | Parcelă | Nr. topo | Observaţii / Referinţe |
|---|---|---|---|---|---|---|---|
| 1 | padure | NU | 2.450 | - | - | - | |

**Lungime Segmente**
**1) Valorile lungimilor segmentelor sunt obţinute din proiecţie în plan.**

| Punct început | X / Y | Punct sfârşit | X / Y | Lungime segment (** (m) |
|---|---|---|---|---|
| 1 | 525.857,4<br>681.501,154 | 2 | 525.808,408<br>681.521,804 | 53.166 |
| 2 | 525.808,408<br>681.521,804 | 3 | 525.798,202<br>681.544,699 | 25.067 |
| 3 | 525.798,202<br>681.544,699 | 4 | 525.746,288<br>681.531,08 | 53.67 |
| 4 | 525.746,288<br>681.531,08 | 5 | 525.853,024<br>681.477,632 | 119.37 |
| 5 | 525.853,024<br>681.477,632 | 1 | 525.857,4<br>681.501,154 | 23.926 |

*Document care conține date cu caracter personal, protejat de prevederile Regulamentului (UE) nr. 679/2016 și Legii 190/2018*

** Lungimile segmentelor sunt determinate în planul de proiecţie Stereo 70 şi sunt rotunjite la 1 milimetru.
*** Distanţa dintre puncte este formată din segmente cumulate ce sunt mai mici decât valoarea 1 milimetru.

*Document care conține date cu caracter personal, protejat de prevederile Regulamentului (UE) nr. 679/2016 și Legii 190/2018*

# DATE DESPRE IMOBILUL NR. 1391

**Oficiul de Cadastru şi Publicitate Imobiliară SUCEAVA**
**Biroul de Cadastru şi Publicitate Imobiliară Campulung Moldovenesc**

## A. Partea I. Descrierea imobilului

Nr. CF vechi:399, 745
Nr. topografic:652/40, 58, 650, 651, 652/1 parte, 652/10

**TEREN** Intravilan

**Adresa:** Loc. Breaza, Nr. 198, Jud. Suceava

| Nr. Crt | Nr cadastral Nr. topografic | Suprafaţa* (mp) | Observaţii / Referinţe |
|---|---|---|---|
| A1 | | 12.681 | Sector cadastral:63 Teren imprejmuit; imobilul s-a format din parcelele avand nr. topografic: 652/40, 58, 650, 651, 652/1 parte, 652/10; exista constructii cu caracter provizoriu, fara fundatie |

**Construcţii**

| Crt | Nr cadastral Nr. topografic | Adresa | Observaţii / Referinţe |
|---|---|---|---|
| A1.1 | | Loc. Breaza, Nr. 198, Jud. Suceava | Nr. niveluri:1; S. construita la sol:56 mp; S. construita desfasurata:56 mp; Locuinta |
| A1.2 | | Loc. Breaza, Nr. 198, Jud. Suceava | Nr. niveluri:1; S. construita la sol:31 mp; S. construita desfasurata:31 mp; Anexa |
| A1.3 | | Loc. Breaza, Nr. 198, Jud. Suceava | Nr. niveluri:1; S. construita la sol:43 mp; S. construita desfasurata:43 mp; Anexa |

## B. Partea II. Proprietari şi acte

| Inscrieri privitoare la dreptul de proprietate şi alte drepturi reale | | Referinţe |
|---|---|---|
| / | | |
| Act Administrativ nr. 2756, din 25/03/2025 emis de Primaria Breaza; | | |
| B1 | se noteaza POSESIA asupra terenului | A1 |
| | 1) **RUBANEAC MIHAELA-LACRAMIOARA** | |
| Act Administrativ nr. 3075, din 19/09/2025 emis de Primaria Breaza; | | |
| B2 | Intabulare, drept de PROPRIETATE, dobandit prin Lege, cota actuala 1/1 | A1.1, A1.2, A1.3 |
| | 1) **RUBANEAC MIHAELA-LACRAMIOARA** | |
| Act Normativ nr. 7, din 13/03/1996 emis de Parlamentul Romaniei; | | |
| B3 | Inscrierea provizorie, drept de PROPRIETATE, dobandit prin Lege, cota actuala 1/1 | A1 |
| | 1) **NEIDENTIFICAT NEIDENTIFICAT** | |

## C. Partea III. SARCINI .

| Inscrieri privind dezmembramintele dreptului de proprietate, drepturi reale de garanţie şi sarcini | Referinţe |
|---|---|
| NU SUNT | |

*Document care conține date cu caracter personal, protejat de prevederile Regulamentului (UE) nr. 679/2016 și Legii 190/2018*

# Anexa Nr. 1 La Partea I

## Teren

| Nr cadastral | Suprafaţa (mp)* | Observaţii / Referinţe |
|---|---|---|
| | 12.681 | imobilul s-a format din parcelele avand nr. topografic: 652/40, 58, 650, 651, 652/1 parte, 652/10; exista constructii cu caracter provizoriu, fara fundatie |

* Suprafaţa este determinată in planul de proiecţie Stereo 70.

DETALII LINIARE IMOBIL

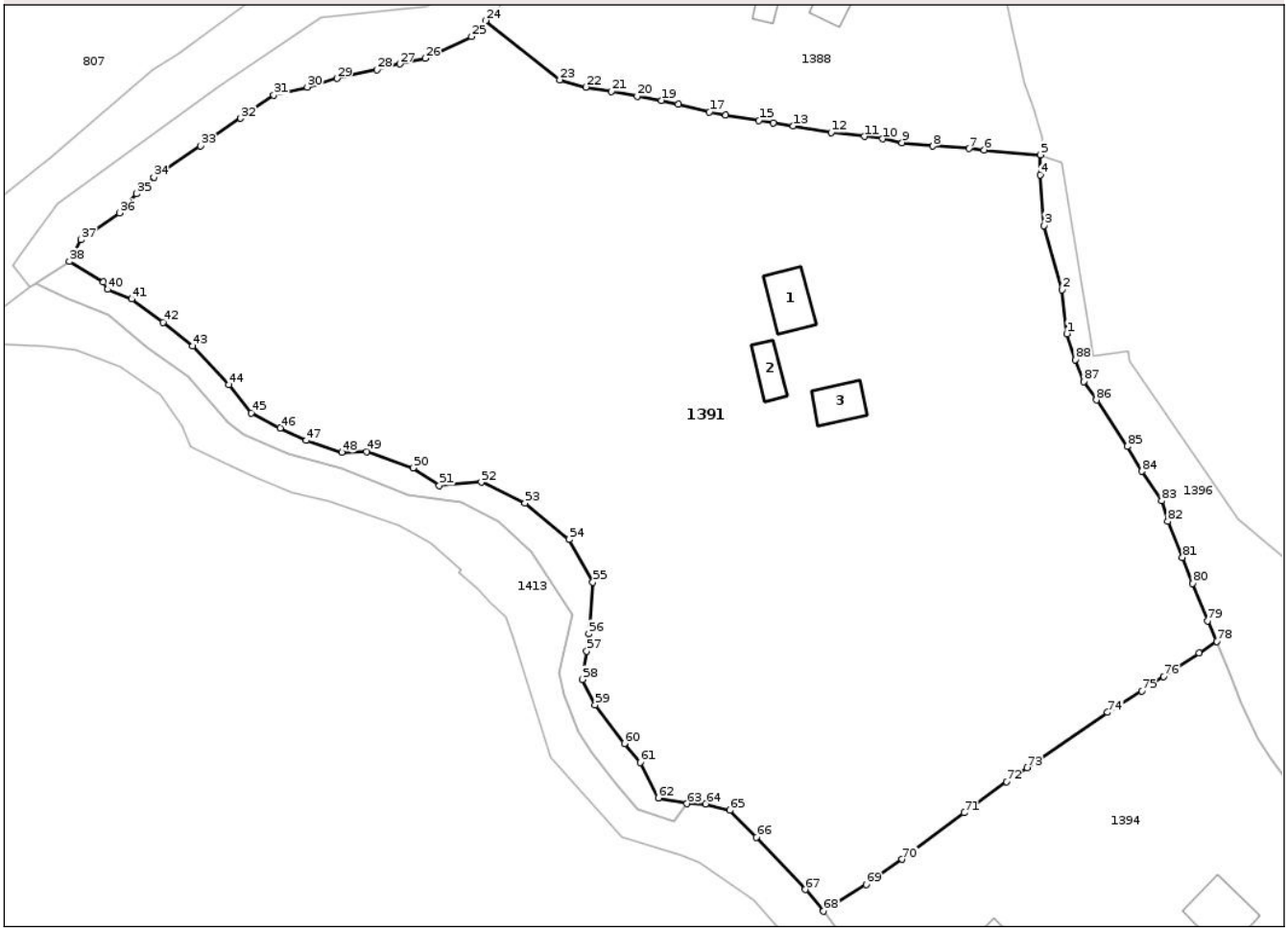


## Date referitoare la teren

| Crt | Categorie folosință | Intra vilan | Suprafaţa (mp) | Tarla | Parcelă | Nr. topo | Observaţii / Referinţe |
|---|---|---|---|---|---|---|---|
| 1 | curti constructii | DA | 267 | - | - | - | |
| 2 | faneata | DA | 12.414 | - | - | - | |

## Date referitoare la construcţii

| Crt | Număr | Destinaţie construcţie | Supraf. (mp) | Situaţie juridică | Observaţii / Referinţe |
|---|---|---|---|---|---|
| A1.1 | | constructii de locuinte | 56 | Cu acte | Nr. niveluri:1; S. construita la sol:56 mp; S. construita desfasurata:56 mp; Locuinta |
| A1.2 | | constructii anexa | 31 | Cu acte | Nr. niveluri:1; S. construita la sol:31 mp; S. construita desfasurata:31 mp; Anexa |
| A1.3 | | constructii anexa | 43 | Cu acte | Nr. niveluri:1; S. construita la sol:43 mp; S. construita desfasurata:43 mp; Anexa |

**Lungime Segmente**

**1) Valorile lungimilor segmentelor sunt obţinute din proiecţie în plan.**

| Punct început | X / Y | Punct sfârşit | X / Y | Lungime segment |
|---|---|---|---|---|
| 1 | 525.536,58<br>681.490,677 | 2 | 525.535,822<br>681.497,524 | 6.889 |

| Punct început | X / Y | Punct sfârşit | X / Y | Lungime segment |
|---|---|---|---|---|
| 2 | 525.535,822<br>681.497,524 | 3 | 525.533,047<br>681.507,548 | 10.401 |

| Punct început | X / Y | Punct sfârşit | X / Y | Lungime segment |
|---|---|---|---|---|
| 3 | 525.533,047<br>681.507,548 | 4 | 525.532,428<br>681.515,423 | 7.899 |

*Document care conține date cu caracter personal, protejat de prevederile Regulamentului (UE) nr. 679/2016 și Legii 190/2018*

| Punct început | X / Y | Punct sfârşit | X / Y | Lungime segment |
|---|---|---|---|---|
| 4 | 525.532,428 681.515,423 | 5 | 525.532,481 681.518,558 | 3.135 |
| 7 | 525.521,358 681.519,508 | 8 | 525.515,713 681.519,909 | 5.659 |
| 10 | 525.507,867 681.521,017 | 11 | 525.505,042 681.521,407 | 2.852 |
| 13 | 525.493,979 681.523,027 | 14 | 525.490,901 681.523,512 | 3.116 |
| 16 | 525.483,477 681.524,725 | 17 | 525.480,936 681.525,234 | 2.591 |
| 19 | 525.473,471 681.527,018 | 20 | 525.469,67 681.527,686 | 3.859 |
| 22 | 525.461,66 681.529,094 | 23 | 525.457,64 681.530,23 | 4.177 |
| 25 | 525.443,875 681.536,969 | 26 | 525.436,636 681.533,58 | 7.993 |
| 28 | 525.429,16 681.531,776 | 29 | 525.422,969 681.530,432 | 6.335 |
| 31 | 525.413,079 681.527,817 | 32 | 525.407,932 681.524,236 | 6.27 |
| 34 | 525.394,422 681.515,074 | 35 | 525.391,657 681.512,5 | 3.778 |
| 37 | 525.383,077 681.505,326 | 38 | 525.381,274 681.501,934 | 3.841 |
| 40 | 525.387,187 681.497,581 | 41 | 525.390,981 681.496,092 | 4.076 |
| 43 | 525.400,443 681.488,762 | 44 | 525.406,083 681.482,744 | 8.248 |
| 46 | 525.414,098 681.476,023 | 47 | 525.418,109 681.474,064 | 4.464 |
| 49 | 525.427,557 681.472,355 | 50 | 525.434,778 681.469,785 | 7.665 |
| 52 | 525.445,408 681.467,579 | 53 | 525.452,206 681.464,324 | 7.537 |
| 55 | 525.462,758 681.451,972 | 56 | 525.462,161 681.443,96 | 8.034 |
| 58 | 525.461,167 681.436,858 | 59 | 525.463,12 681.432,854 | 4.455 |
| 61 | 525.470,135 681.423,928 | 62 | 525.472,96 681.418,415 | 6.195 |
| 64 | 525.480,338 681.417,46 | 65 | 525.484,101 681.416,503 | 3.883 |
| 67 | 525.495,852 681.404,133 | 68 | 525.498,68 681.400,765 | 4.398 |
| 70 | 525.510,943 681.408,838 | 71 | 525.520,552 681.416,084 | 12.035 |
| 73 | 525.530,412 681.423,127 | 74 | 525.542,926 681.431,717 | 15.179 |
| 76 | 525.551,672 681.437,317 | 77 | 525.557,169 681.441,009 | 6.622 |
| 79 | 525.558,462 681.445,953 | 80 | 525.556,184 681.451,799 | 6.274 |
| 82 | 525.552,309 681.461,473 | 83 | 525.551,328 681.464,639 | 3.315 |
| 85 | 525.546,008 681.473,15 | 86 | 525.541,166 681.480,36 | 8.685 |
| 88 | 525.537,907 681.486,658 | 1 | 525.536,58 681.490,677 | 4.232 |

| Punct început | X / Y | Punct sfârşit | X / Y | Lungime segment |
|---|---|---|---|---|
| 5 | 525.532,481 681.518,558 | 6 | 525.523,683 681.519,296 | 8.829 |
| 8 | 525.515,713 681.519,909 | 9 | 525.510,928 681.520,447 | 4.815 |
| 11 | 525.505,042 681.521,407 | 12 | 525.499,864 681.522,02 | 5.214 |
| 14 | 525.490,901 681.523,512 | 15 | 525.488,629 681.523,928 | 2.31 |
| 17 | 525.480,936 681.525,234 | 18 | 525.476,049 681.526,399 | 5.024 |
| 20 | 525.469,67 681.527,686 | 21 | 525.465,678 681.528,385 | 4.053 |
| 23 | 525.457,64 681.530,23 | 24 | 525.446,048 681.539,429 | 14.799 |
| 26 | 525.436,636 681.533,58 | 27 | 525.432,683 681.532,7 | 4.05 |
| 29 | 525.422,969 681.530,432 | 30 | 525.418,31 681.529,102 | 4.845 |
| 32 | 525.407,932 681.524,236 | 33 | 525.401,663 681.519,953 | 7.592 |
| 35 | 525.391,657 681.512,5 | 36 | 525.389,042 681.509,516 | 3.968 |
| 38 | 525.381,274 681.501,934 | 39 | 525.386,56 681.498,733 | 6.18 |
| 41 | 525.390,981 681.496,092 | 42 | 525.395,859 681.492,451 | 6.087 |
| 44 | 525.406,083 681.482,744 | 45 | 525.409,61 681.478,365 | 5.623 |
| 47 | 525.418,109 681.474,064 | 48 | 525.423,676 681.472,2 | 5.871 |
| 50 | 525.434,778 681.469,785 | 51 | 525.438,877 681.467,043 | 4.932 |
| 53 | 525.452,206 681.464,324 | 54 | 525.459,089 681.458,667 | 8.909 |
| 56 | 525.462,161 681.443,96 | 57 | 525.461,819 681.441,249 | 2.732 |
| 59 | 525.463,12 681.432,854 | 60 | 525.467,694 681.426,891 | 7.515 |
| 62 | 525.472,96 681.418,415 | 63 | 525.477,443 681.417,5 | 4.575 |
| 65 | 525.484,101 681.416,503 | 66 | 525.488,224 681.412,292 | 5.893 |
| 68 | 525.498,68 681.400,765 | 69 | 525.505,316 681.404,919 | 7.829 |
| 71 | 525.520,552 681.416,084 | 72 | 525.527,212 681.420,918 | 8.229 |
| 74 | 525.542,926 681.431,717 | 75 | 525.548,241 681.435,062 | 6.28 |
| 77 | 525.557,169 681.441,009 | 78 | 525.559,905 681.442,802 | 3.271 |
| 80 | 525.556,184 681.451,799 | 81 | 525.554,574 681.455,859 | 4.368 |
| 83 | 525.551,328 681.464,639 | 84 | 525.548,252 681.469,262 | 5.553 |
| 86 | 525.541,166 681.480,36 | 87 | 525.539,204 681.483,238 | 3.483 |

| Punct început | X / Y | Punct sfârşit | X / Y | Lungime segment |
|---|---|---|---|---|
| 6 | 525.523,683 681.519,296 | 7 | 525.521,358 681.519,508 | 2.335 |
| 9 | 525.510,928 681.520,447 | 10 | 525.507,867 681.521,017 | 3.114 |
| 12 | 525.499,864 681.522,02 | 13 | 525.493,979 681.523,027 | 5.971 |
| 15 | 525.488,629 681.523,928 | 16 | 525.483,477 681.524,725 | 5.213 |
| 18 | 525.476,049 681.526,399 | 19 | 525.473,471 681.527,018 | 2.651 |
| 21 | 525.465,678 681.528,385 | 22 | 525.461,66 681.529,094 | 4.08 |
| 24 | 525.446,048 681.539,429 | 25 | 525.443,875 681.536,969 | 3.282 |
| 27 | 525.432,683 681.532,7 | 28 | 525.429,16 681.531,776 | 3.642 |
| 30 | 525.418,31 681.529,102 | 31 | 525.413,079 681.527,817 | 5.387 |
| 33 | 525.401,663 681.519,953 | 34 | 525.394,422 681.515,074 | 8.731 |
| 36 | 525.389,042 681.509,516 | 37 | 525.383,077 681.505,326 | 7.29 |
| 39 | 525.386,56 681.498,733 | 40 | 525.387,187 681.497,581 | 1.312 |
| 42 | 525.395,859 681.492,451 | 43 | 525.400,443 681.488,762 | 5.884 |
| 45 | 525.409,61 681.478,365 | 46 | 525.414,098 681.476,023 | 5.062 |
| 48 | 525.423,676 681.472,2 | 49 | 525.427,557 681.472,355 | 3.884 |
| 51 | 525.438,877 681.467,043 | 52 | 525.445,408 681.467,579 | 6.553 |
| 54 | 525.459,089 681.458,667 | 55 | 525.462,758 681.451,972 | 7.634 |
| 57 | 525.461,819 681.441,249 | 58 | 525.461,167 681.436,858 | 4.439 |
| 60 | 525.467,694 681.426,891 | 61 | 525.470,135 681.423,928 | 3.839 |
| 63 | 525.477,443 681.417,5 | 64 | 525.480,338 681.417,46 | 2.895 |
| 66 | 525.488,224 681.412,292 | 67 | 525.495,852 681.404,133 | 11.169 |
| 69 | 525.505,316 681.404,919 | 70 | 525.510,943 681.408,838 | 6.857 |
| 72 | 525.527,212 681.420,918 | 73 | 525.530,412 681.423,127 | 3.888 |
| 75 | 525.548,241 681.435,062 | 76 | 525.551,672 681.437,317 | 4.106 |
| 78 | 525.559,905 681.442,802 | 79 | 525.558,462 681.445,953 | 3.466 |
| 81 | 525.554,574 681.455,859 | 82 | 525.552,309 681.461,473 | 6.054 |
| 84 | 525.548,252 681.469,262 | 85 | 525.546,008 681.473,15 | 4.489 |
| 87 | 525.539,204 681.483,238 | 88 | 525.537,907 681.486,658 | 3.658 |

**** Lungimile segmentelor sunt determinate în planul de proiecţie Stereo 70 şi sunt rotunjite la 1 milimetru.**
***** Distanţa dintre puncte este formată din segmente cumulate ce sunt mai mici decât valoarea 1 milimetru.**

*Document care conține date cu caracter personal, protejat de prevederile Regulamentului (UE) nr. 679/2016 și Legii 190/2018*

# DATE DESPRE IMOBILUL NR. 1392

**Oficiul de Cadastru şi Publicitate Imobiliară SUCEAVA**
**Biroul de Cadastru şi Publicitate Imobiliară Campulung Moldovenesc**

## A. Partea I. Descrierea imobilului

Nr. CF vechi:I
Nr. topografic:660/2 parte

**TEREN** Intravilan

**Adresa:** Loc. Breaza, Jud. Suceava

| Nr. Crt | Nr cadastral Nr. topografic | Suprafaţa* (mp) | Observaţii / Referinţe |
|---|---|---|---|
| A1 | | Din acte: 565<br>Masurata: 566 | Sector cadastral:63 Teren neimprejmuit;<br>imobilul s-a format din parcela avand nr. topografic: 660/2 parte |

## B. Partea II. Proprietari şi acte

| Inscrieri privitoare la dreptul de proprietate şi alte drepturi reale | | Referinţe |
|---|---|---|
| / | | |
| Act Normativ nr. 7, din 13/03/1996 emis de Parlamentul Romaniei (lege); | | |
| B1 | Inscrierea posesiei, drept de PROPRIETATE, dobandit prin Lege, cota actuala 1/1 | A1 |
| | 1) **NEIDENTIFICAT NEIDENTIFICAT** | |
| Act Normativ nr. 7, din 13/03/1996 emis de Parlamentul Romaniei; | | |
| B2 | Se noteaza mentiunea de proprietar neidentificat | A1 |

## C. Partea III. SARCINI .

| Inscrieri privind dezmembramintele dreptului de proprietate, drepturi reale de garanţie şi sarcini | Referinţe |
|---|---|
| NU SUNT | |

*Document care conține date cu caracter personal, protejat de prevederile Regulamentului (UE) nr. 679/2016 și Legii 190/2018*

# Anexa Nr. 1 La Partea I

## Teren

| Nr cadastral | Suprafaţa (mp)* | Observaţii / Referinţe |
|---|---|---|
| | Din acte: 565<br>Masurata: 566 | imobilul s-a format din parcela avand nr. topografic: 660/2 parte |

* Suprafaţa este determinată in planul de proiecţie Stereo 70.

DETALII LINIARE IMOBIL

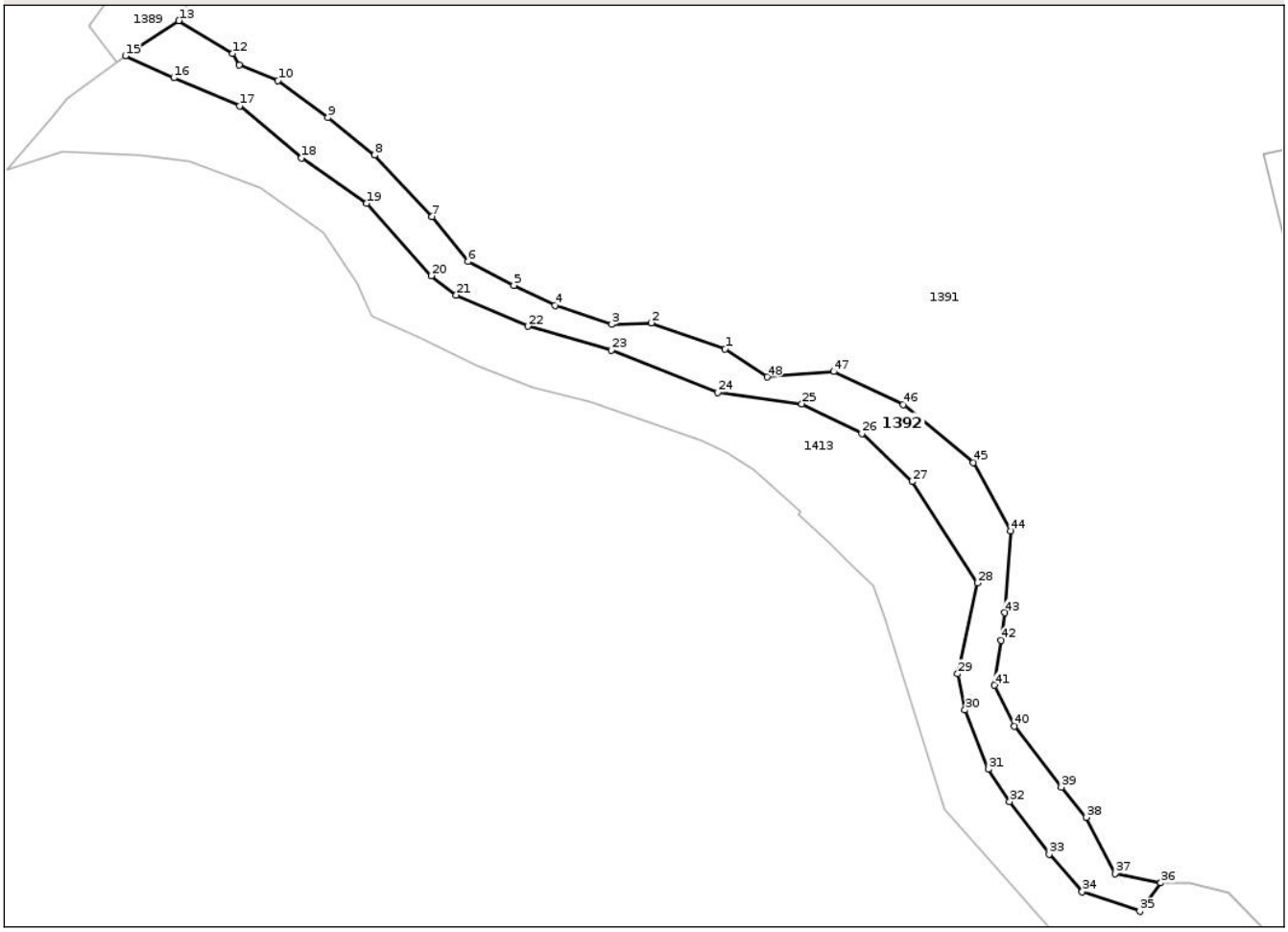


## Date referitoare la teren

| Crt | Categorie folosință | Intra vilan | Suprafaţa (mp) | Tarla | Parcelă | Nr. topo | Observaţii / Referinţe |
|---|---|---|---|---|---|---|---|
| 1 | ape curgatoare | DA | 566 | - | - | - | |

**Lungime Segmente**

**1) Valorile lungimilor segmentelor sunt obţinute din proiecţie în plan.**

| Punct început | X / Y | Punct sfârşit | X / Y | Lungime segment |
|---|---|---|---|---|
| 1 | 525.434,778<br>681.469,785 | 2 | 525.427,557<br>681.472,355 | 7.665 |
| 4 | 525.418,109<br>681.474,064 | 5 | 525.414,098<br>681.476,023 | 4.464 |
| 7 | 525.406,083<br>681.482,744 | 8 | 525.400,443<br>681.488,762 | 8.248 |
| 10 | 525.390,981<br>681.496,092 | 11 | 525.387,187<br>681.497,581 | 4.076 |
| 13 | 525.381,274<br>681.501,934 | 14 | 525.377,221<br>681.499,258 | 4.857 |

| Punct început | X / Y | Punct sfârşit | X / Y | Lungime segment |
|---|---|---|---|---|
| 2 | 525.427,557<br>681.472,355 | 3 | 525.423,676<br>681.472,2 | 3.884 |
| 5 | 525.414,098<br>681.476,023 | 6 | 525.409,61<br>681.478,365 | 5.062 |
| 8 | 525.400,443<br>681.488,762 | 9 | 525.395,859<br>681.492,451 | 5.884 |
| 11 | 525.387,187<br>681.497,581 | 12 | 525.386,56<br>681.498,733 | 1.312 |
| 14 | 525.377,221<br>681.499,258 | 15 | 525.376,039<br>681.498,479 | 1.415 |

| Punct început | X / Y | Punct sfârşit | X / Y | Lungime segment |
|---|---|---|---|---|
| 3 | 525.423,676<br>681.472,2 | 4 | 525.418,109<br>681.474,064 | 5.871 |
| 6 | 525.409,61<br>681.478,365 | 7 | 525.406,083<br>681.482,744 | 5.623 |
| 9 | 525.395,859<br>681.492,451 | 10 | 525.390,981<br>681.496,092 | 6.087 |
| 12 | 525.386,56<br>681.498,733 | 13 | 525.381,274<br>681.501,934 | 6.18 |
| 15 | 525.376,039<br>681.498,479 | 16 | 525.380,773<br>681.496,342 | 5.194 |

*Document care conține date cu caracter personal, protejat de prevederile Regulamentului (UE) nr. 679/2016 și Legii 190/2018*

| Punct început | X / Y | Punct sfârşit | X / Y | Lungime segment |
|---|---|---|---|---|
| 16 | 525.380,773 681.496,342 | 17 | 525.387,239 681.493,603 | 7.022 |
| 19 | 525.399,676 681.484,042 | 20 | 525.405,999 681.476,959 | 9.495 |
| 22 | 525.415,45 681.472,017 | 23 | 525.423,663 681.469,693 | 8.535 |
| 25 | 525.442,299 681.464,425 | 26 | 525.448,166 681.461,503 | 6.554 |
| 28 | 525.459,496 681.446,88 | 29 | 525.457,554 681.437,97 | 9.119 |
| 31 | 525.460,537 681.428,634 | 32 | 525.462,638 681.425,466 | 3.801 |
| 34 | 525.469,743 681.416,626 | 35 | 525.475,4 681.414,723 | 5.969 |
| 37 | 525.472,96 681.418,415 | 38 | 525.470,135 681.423,928 | 6.195 |
| 40 | 525.463,12 681.432,854 | 41 | 525.461,167 681.436,858 | 4.455 |
| 43 | 525.462,161 681.443,96 | 44 | 525.462,758 681.451,972 | 8.034 |
| 46 | 525.452,206 681.464,324 | 47 | 525.445,408 681.467,579 | 7.537 |

| Punct început | X / Y | Punct sfârşit | X / Y | Lungime segment |
|---|---|---|---|---|
| 17 | 525.387,239 681.493,603 | 18 | 525.393,3 681.488,482 | 7.935 |
| 20 | 525.405,999 681.476,959 | 21 | 525.408,438 681.475,076 | 3.081 |
| 23 | 525.423,663 681.469,693 | 24 | 525.434,046 681.465,531 | 11.186 |
| 26 | 525.448,166 681.461,503 | 27 | 525.453,097 681.456,795 | 6.818 |
| 29 | 525.457,554 681.437,97 | 30 | 525.458,274 681.434,431 | 3.611 |
| 32 | 525.462,638 681.425,466 | 33 | 525.466,506 681.420,327 | 6.432 |
| 35 | 525.475,4 681.414,723 | 36 | 525.477,443 681.417,5 | 3.448 |
| 38 | 525.470,135 681.423,928 | 39 | 525.467,694 681.426,891 | 3.839 |
| 41 | 525.461,167 681.436,858 | 42 | 525.461,819 681.441,249 | 4.439 |
| 44 | 525.462,758 681.451,972 | 45 | 525.459,089 681.458,667 | 7.634 |
| 47 | 525.445,408 681.467,579 | 48 | 525.438,877 681.467,043 | 6.553 |

| Punct început | X / Y | Punct sfârşit | X / Y | Lungime segment |
|---|---|---|---|---|
| 18 | 525.393,3 681.488,482 | 19 | 525.399,676 681.484,042 | 7.77 |
| 21 | 525.408,438 681.475,076 | 22 | 525.415,45 681.472,017 | 7.65 |
| 24 | 525.434,046 681.465,531 | 25 | 525.442,299 681.464,425 | 8.327 |
| 27 | 525.453,097 681.456,795 | 28 | 525.459,496 681.446,88 | 11.801 |
| 30 | 525.458,274 681.434,431 | 31 | 525.460,537 681.428,634 | 6.223 |
| 33 | 525.466,506 681.420,327 | 34 | 525.469,743 681.416,626 | 4.917 |
| 36 | 525.477,443 681.417,5 | 37 | 525.472,96 681.418,415 | 4.575 |
| 39 | 525.467,694 681.426,891 | 40 | 525.463,12 681.432,854 | 7.515 |
| 42 | 525.461,819 681.441,249 | 43 | 525.462,161 681.443,96 | 2.732 |
| 45 | 525.459,089 681.458,667 | 46 | 525.452,206 681.464,324 | 8.909 |
| 48 | 525.438,877 681.467,043 | 1 | 525.434,778 681.469,785 | 4.932 |

**** Lungimile segmentelor sunt determinate în planul de proiecţie Stereo 70 şi sunt rotunjite la 1 milimetru.**
***** Distanţa dintre puncte este formată din segmente cumulate ce sunt mai mici decât valoarea 1 milimetru.**

*Document care conține date cu caracter personal, protejat de prevederile Regulamentului (UE) nr. 679/2016 și Legii 190/2018*

# DATE DESPRE IMOBILUL NR. 1393

**Oficiul de Cadastru şi Publicitate Imobiliară SUCEAVA**
**Biroul de Cadastru şi Publicitate Imobiliară Campulung Moldovenesc**

## A. Partea I. Descrierea imobilului

Nr. CF vechi:1461
Nr. topografic:796/3, 952/6

**TEREN** Extravilan

**Adresa:** Jud. Suceava

| Nr. Crt | Nr cadastral Nr. topografic | Suprafaţa* (mp) | Observaţii / Referinţe |
|---|---|---|---|
| A1 | 30421 | 12.027 | Sector cadastral:63 Teren neimprejmuit; |

## B. Partea II. Proprietari şi acte

| Inscrieri privitoare la dreptul de proprietate şi alte drepturi reale | | Referinţe |
|---|---|---|
| **5846 / 14/05/2012** | | |
| Act Notarial nr. 54, din 04/05/2012 emis de SCRABA HORIA ILIE; | | |
| B1 | Intabulare, drept de PROPRIETATE, dobandit prin Succesiune, cota actuala 1/1 | A1 |
| | 1) **HRENIUC GRIGORIE** | |
| **12463 / 27/06/2025** | | |
| Act Administrativ nr. Plan de situatie, din 01/11/1986 emis de -; | | |
| B2 | se indreapta eroarea materiala de conversie, in sensul reconvertirii parcelelor nr.796/3 si 952/6 intr-o singura carte funciara electronica, motivat de faptul de sunt alipite | A1 |

## C. Partea III. SARCINI .

| Inscrieri privind dezmembramintele dreptului de proprietate, drepturi reale de garanţie şi sarcini | Referinţe |
|---|---|
| NU SUNT | |

*Document care conține date cu caracter personal, protejat de prevederile Regulamentului (UE) nr. 679/2016 și Legii 190/2018*

# Anexa Nr. 1 La Partea I

## Teren

| Nr cadastral | Suprafaţa (mp)* | Observaţii / Referinţe |
|---|---|---|
| 30421 | 12.027 | |

* Suprafaţa este determinată in planul de proiecţie Stereo 70.

DETALII LINIARE IMOBIL

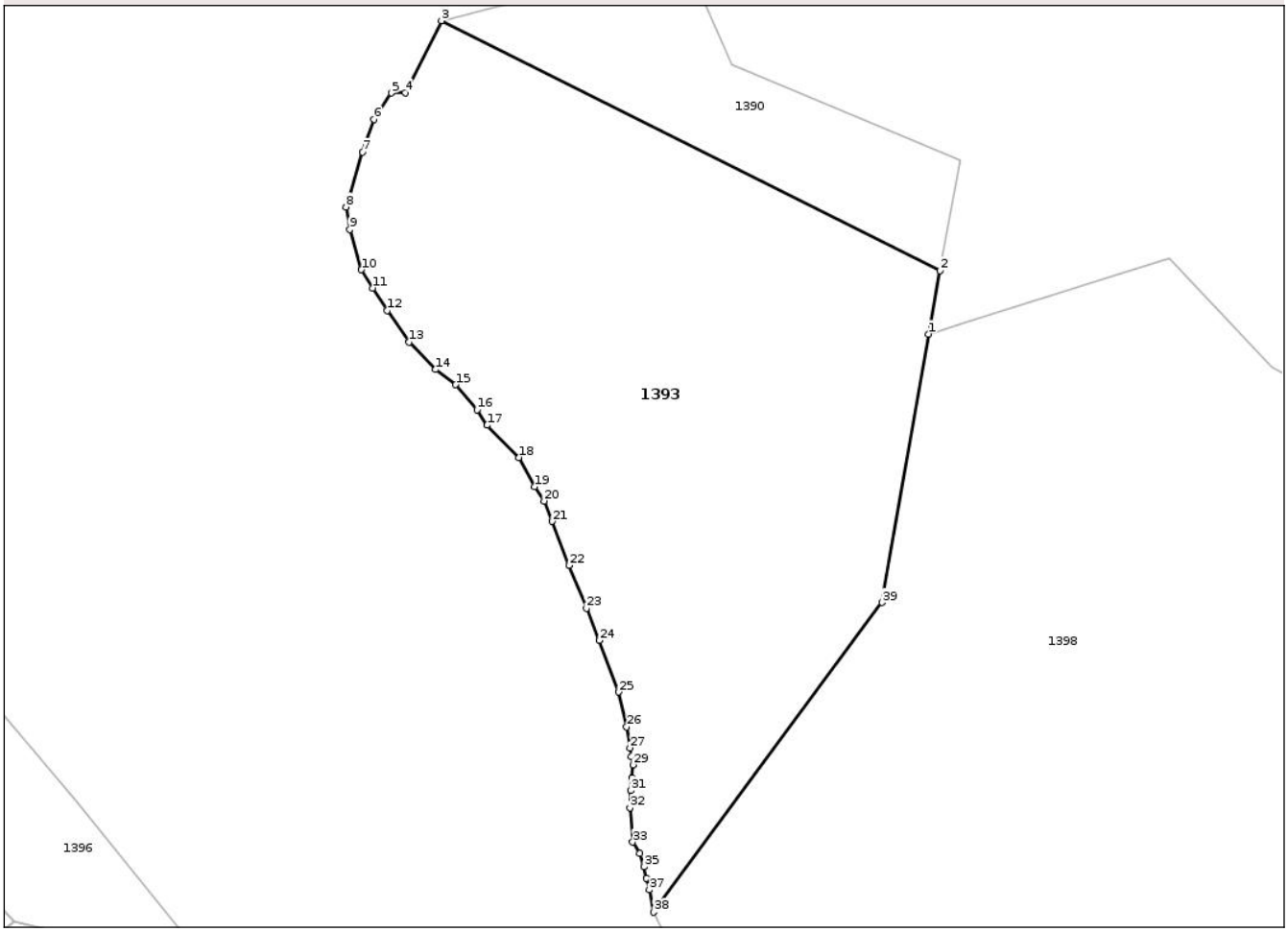


## Date referitoare la teren

| Crt | Categorie folosință | Intra vilan | Suprafaţa (mp) | Tarla | Parcelă | Nr. topo | Observaţii / Referinţe |
|---|---|---|---|---|---|---|---|
| 1 | pasune | NU | 12.027 | - | - | - | |

**Lungime Segmente**
**1) Valorile lungimilor segmentelor sunt obţinute din proiecţie în plan.**

| Punct început | X / Y | Punct sfârşit | X / Y | Lungime segment (** (m) |
|---|---|---|---|---|
| 1 | 525.850,506<br>681.464,099 | 2 | 525.853,024<br>681.477,632 | 13.765 |
| 3 | 525.746,288<br>681.531,08 | 4 | 525.738,532<br>681.515,718 | 17.209 |
| 5 | 525.735,55<br>681.515,62 | 6 | 525.731,833<br>681.509,999 | 6.739 |
| 7 | 525.729,44<br>681.503,003 | 8 | 525.725,854<br>681.491,28 | 12.259 |
| 9 | 525.726,664<br>681.486,479 | 10 | 525.729,146<br>681.477,873 | 8.957 |

| Punct început | X / Y | Punct sfârşit | X / Y | Lungime segment (** (m) |
|---|---|---|---|---|
| 2 | 525.853,024<br>681.477,632 | 3 | 525.746,288<br>681.531,08 | 119.37 |
| 4 | 525.738,532<br>681.515,718 | 5 | 525.735,55<br>681.515,62 | 2.984 |
| 6 | 525.731,833<br>681.509,999 | 7 | 525.729,44<br>681.503,003 | 7.394 |
| 8 | 525.725,854<br>681.491,28 | 9 | 525.726,664<br>681.486,479 | 4.869 |
| 10 | 525.729,146<br>681.477,873 | 11 | 525.731,585<br>681.473,929 | 4.637 |

*Document care conține date cu caracter personal, protejat de prevederile Regulamentului (UE) nr. 679/2016 și Legii 190/2018*

| Punct început | X / Y | Punct sfârşit | X / Y | Lungime segment (** (m) |
|---|---|---|---|---|
| 11 | 525.731,585<br>681.473,929 | 12 | 525.734,647<br>681.469,116 | 5.704 |
| 13 | 525.739,406<br>681.462,376 | 14 | 525.744,988<br>681.456,527 | 8.085 |
| 15 | 525.749,359<br>681.453,272 | 16 | 525.753,892<br>681.447,893 | 7.034 |
| 17 | 525.756,079<br>681.444,632 | 18 | 525.762,873<br>681.437,731 | 9.684 |
| 19 | 525.766,194<br>681.431,47 | 20 | 525.768,261<br>681.428,426 | 3.679 |
| 21 | 525.770,016<br>681.424,064 | 22 | 525.773,644<br>681.414,679 | 10.062 |
| 23 | 525.777,329<br>681.405,481 | 24 | 525.780,059<br>681.398,609 | 7.394 |
| 25 | 525.784,222<br>681.387,609 | 26 | 525.785,927<br>681.380,138 | 7.663 |
| 27 | 525.786,656<br>681.375,656 | 28 | 525.786,951<br>681.373,841 | 1.838 |
| 29 | 525.787,246<br>681.372,027 | 30 | 525.787,018<br>681.369,26 | 2.776 |
| 31 | 525.786,791<br>681.366,494 | 32 | 525.786,6<br>681.362,872 | 3.627 |
| 33 | 525.787,222<br>681.355,511 | 34 | 525.788,746<br>681.353,161 | 2.801 |
| 35 | 525.789,615<br>681.350,203 | 36 | 525.790,19<br>681.347,744 | 2.525 |
| 37 | 525.790,764<br>681.345,285 | 38 | 525.791,692<br>681.340,54 | 4.835 |
| 39 | 525.840,572<br>681.406,748 | 1 | 525.850,506<br>681.464,099 | 58.205 |

| Punct început | X / Y | Punct sfârşit | X / Y | Lungime segment (** (m) |
|---|---|---|---|---|
| 12 | 525.734,647<br>681.469,116 | 13 | 525.739,406<br>681.462,376 | 8.251 |
| 14 | 525.744,988<br>681.456,527 | 15 | 525.749,359<br>681.453,272 | 5.45 |
| 16 | 525.753,892<br>681.447,893 | 17 | 525.756,079<br>681.444,632 | 3.926 |
| 18 | 525.762,873<br>681.437,731 | 19 | 525.766,194<br>681.431,47 | 7.087 |
| 20 | 525.768,261<br>681.428,426 | 21 | 525.770,016<br>681.424,064 | 4.702 |
| 22 | 525.773,644<br>681.414,679 | 23 | 525.777,329<br>681.405,481 | 9.909 |
| 24 | 525.780,059<br>681.398,609 | 25 | 525.784,222<br>681.387,609 | 11.761 |
| 26 | 525.785,927<br>681.380,138 | 27 | 525.786,656<br>681.375,656 | 4.541 |
| 28 | 525.786,951<br>681.373,841 | 29 | 525.787,246<br>681.372,027 | 1.838 |
| 30 | 525.787,018<br>681.369,26 | 31 | 525.786,791<br>681.366,494 | 2.776 |
| 32 | 525.786,6<br>681.362,872 | 33 | 525.787,222<br>681.355,511 | 7.387 |
| 34 | 525.788,746<br>681.353,161 | 35 | 525.789,615<br>681.350,203 | 3.083 |
| 36 | 525.790,19<br>681.347,744 | 37 | 525.790,764<br>681.345,285 | 2.525 |
| 38 | 525.791,692<br>681.340,54 | 39 | 525.840,572<br>681.406,748 | 82.297 |

**** Lungimile segmentelor sunt determinate în planul de proiecţie Stereo 70 şi sunt rotunjite la 1 milimetru.**
***** Distanţa dintre puncte este formată din segmente cumulate ce sunt mai mici decât valoarea 1 milimetru.**

*Document care conține date cu caracter personal, protejat de prevederile Regulamentului (UE) nr. 679/2016 și Legii 190/2018*

# DATE DESPRE IMOBILUL NR. 1394

**Oficiul de Cadastru şi Publicitate Imobiliară SUCEAVA**
**Biroul de Cadastru şi Publicitate Imobiliară Campulung Moldovenesc**

## A. Partea I. Descrierea imobilului

Nr. CF vechi:1441
Nr. cadastral vechi:2131

**TEREN** Intravilan

**Adresa:** Loc. Breaza, Nr. 197, Jud. Suceava

| Nr. Crt | Nr cadastral Nr. topografic | Suprafaţa* (mp) | Observaţii / Referinţe |
|---|---|---|---|
| A1 | 30828 | Din acte: 3.209<br>Masurata: 3.217 | Sector cadastral:63 Teren neimprejmuit; |

**Construcţii**

| Crt | Nr cadastral Nr. topografic | Adresa | Observaţii / Referinţe |
|---|---|---|---|
| A1.1 | 30828-C1 | Loc. Breaza, Nr. 197, Jud. Suceava | Nr. niveluri:2; S. construita la sol:74 mp; Locuinta |
| A1.2 | 30828-C2 | Loc. Breaza, Nr. 197, Jud. Suceava | Nr. niveluri:1; S. construita la sol:22 mp; Anexa |

## B. Partea II. Proprietari şi acte

| Inscrieri privitoare la dreptul de proprietate şi alte drepturi reale | | Referinţe |
|---|---|---|
| **13183 / 28/08/2014** | | |
| Act Notarial nr. 1584, din 28/08/2014 emis de ANDRONICESCU OLTICA VERONICA; | | |
| B1 | Intabulare, drept de PROPRIETATE, dobandit prin Conventie, cota actuala 1/1 | A1, A1.1 |
| | 1) **SAUTA MIHAI**, divortat | |
| **/** | | |
| Act Administrativ nr. 3075, din 19/09/2025 emis de Primaria Breaza; | | |
| B2 | Intabulare, drept de PROPRIETATE, dobandit prin Lege, cota actuala 1/1 | A1.2 |
| | 1) **SAUTA MIHAI**, divortat | |

## C. Partea III. SARCINI .

| Inscrieri privind dezmembramintele dreptului de proprietate, drepturi reale de garanţie şi sarcini | Referinţe |
|---|---|
| NU SUNT | |

*Document care conține date cu caracter personal, protejat de prevederile Regulamentului (UE) nr. 679/2016 și Legii 190/2018*

# Anexa Nr. 1 La Partea I

## Teren

| Nr cadastral | Suprafaţa (mp)* | Observaţii / Referinţe |
|---|---|---|
| 30828 | Din acte: 3.209<br>Masurata: 3.217 | |

* Suprafaţa este determinată in planul de proiecţie Stereo 70.

DETALII LINIARE IMOBIL

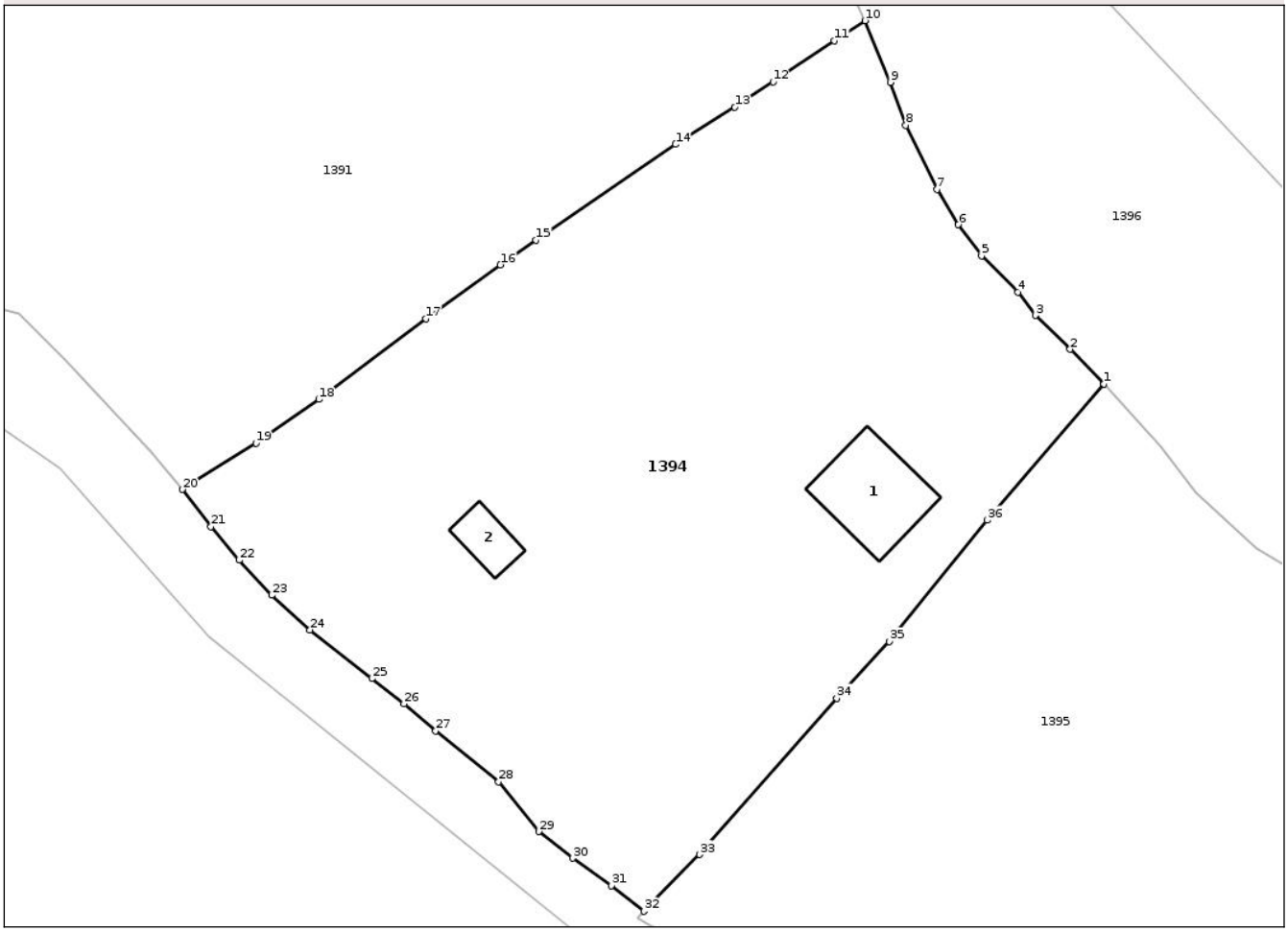


## Date referitoare la teren

| Crt | Categorie folosinţă | Intra vilan | Suprafaţa (mp) | Tarla | Parcelă | Nr. topo | Observaţii / Referinţe |
|---|---|---|---|---|---|---|---|
| 1 | curti constructii | DA | 121 | - | - | - | |
| 2 | curti constructii | DA | 40 | - | - | - | |
| 3 | faneata | DA | 3.056 | - | - | - | |

## Date referitoare la construcţii

| Crt | Număr | Destinaţie construcţie | Supraf. (mp) | Situaţie juridică | Observaţii / Referinţe |
|---|---|---|---|---|---|
| A1.1 | 30828-C1 | constructii de locuinte | 74 | Cu acte | Nr. niveluri:2; S. construita la sol:74 mp; Locuinta |
| A1.2 | 30828-C2 | constructii anexa | 22 | Cu acte | Nr. niveluri:1; S. construita la sol:22 mp; Anexa |

**Lungime Segmente**

**1) Valorile lungimilor segmentelor sunt obţinute din proiecţie în plan.**

| Punct început | X / Y | Punct sfârşit | X / Y | Lungime segment (** (m) |
|---|---|---|---|---|
| 1 | 525.581,353<br>681.410,234 | 2 | 525.578,318<br>681.413,348 | 4.348 |

| Punct început | X / Y | Punct sfârşit | X / Y | Lungime segment (** (m) |
|---|---|---|---|---|
| 2 | 525.578,318<br>681.413,348 | 3 | 525.575,187<br>681.416,38 | 4.358 |

*Document care conține date cu caracter personal, protejat de prevederile Regulamentului (UE) nr. 679/2016 și Legii 190/2018*

| Punct început | X / Y | Punct sfârşit | X / Y | Lungime segment (** (m) |
|---|---|---|---|---|
| 3 | 525.575,187<br>681.416,38 | 4 | 525.573,616<br>681.418,45 | 2.599 |
| 5 | 525.570,371<br>681.421,717 | 6 | 525.568,292<br>681.424,514 | 3.485 |
| 7 | 525.566,358<br>681.427,671 | 8 | 525.563,58<br>681.433,424 | 6.389 |
| 9 | 525.562,193<br>681.437,284 | 10 | 525.559,905<br>681.442,802 | 5.974 |
| 11 | 525.557,169<br>681.441,009 | 12 | 525.551,672<br>681.437,317 | 6.622 |
| 13 | 525.548,241<br>681.435,062 | 14 | 525.542,926<br>681.431,717 | 6.28 |
| 15 | 525.530,412<br>681.423,127 | 16 | 525.527,212<br>681.420,918 | 3.888 |
| 17 | 525.520,552<br>681.416,084 | 18 | 525.510,943<br>681.408,838 | 12.035 |
| 19 | 525.505,316<br>681.404,919 | 20 | 525.498,68<br>681.400,765 | 7.829 |
| 21 | 525.501,257<br>681.397,416 | 22 | 525.503,824<br>681.394,43 | 3.938 |
| 23 | 525.506,715<br>681.391,277 | 24 | 525.510,161<br>681.388,174 | 4.637 |
| 25 | 525.515,696<br>681.383,809 | 26 | 525.518,562<br>681.381,553 | 3.647 |
| 27 | 525.521,424<br>681.379,121 | 28 | 525.527,048<br>681.374,545 | 7.25 |
| 29 | 525.530,662<br>681.370,094 | 30 | 525.533,704<br>681.367,703 | 3.869 |
| 31 | 525.537,171<br>681.365,231 | 32 | 525.540,12<br>681.362,947 | 3.73 |
| 33 | 525.545,077<br>681.368,033 | 34 | 525.557,38<br>681.382,05 | 18.65 |
| 35 | 525.562,099<br>681.387,131 | 36 | 525.570,878<br>681.397,999 | 13.971 |

| Punct început | X / Y | Punct sfârşit | X / Y | Lungime segment (** (m) |
|---|---|---|---|---|
| 4 | 525.573,616<br>681.418,45 | 5 | 525.570,371<br>681.421,717 | 4.605 |
| 6 | 525.568,292<br>681.424,514 | 7 | 525.566,358<br>681.427,671 | 3.702 |
| 8 | 525.563,58<br>681.433,424 | 9 | 525.562,193<br>681.437,284 | 4.102 |
| 10 | 525.559,905<br>681.442,802 | 11 | 525.557,169<br>681.441,009 | 3.271 |
| 12 | 525.551,672<br>681.437,317 | 13 | 525.548,241<br>681.435,062 | 4.106 |
| 14 | 525.542,926<br>681.431,717 | 15 | 525.530,412<br>681.423,127 | 15.179 |
| 16 | 525.527,212<br>681.420,918 | 17 | 525.520,552<br>681.416,084 | 8.229 |
| 18 | 525.510,943<br>681.408,838 | 19 | 525.505,316<br>681.404,919 | 6.857 |
| 20 | 525.498,68<br>681.400,765 | 21 | 525.501,257<br>681.397,416 | 4.226 |
| 22 | 525.503,824<br>681.394,43 | 23 | 525.506,715<br>681.391,277 | 4.278 |
| 24 | 525.510,161<br>681.388,174 | 25 | 525.515,696<br>681.383,809 | 7.049 |
| 26 | 525.518,562<br>681.381,553 | 27 | 525.521,424<br>681.379,121 | 3.756 |
| 28 | 525.527,048<br>681.374,545 | 29 | 525.530,662<br>681.370,094 | 5.733 |
| 30 | 525.533,704<br>681.367,703 | 31 | 525.537,171<br>681.365,231 | 4.258 |
| 32 | 525.540,12<br>681.362,947 | 33 | 525.545,077<br>681.368,033 | 7.102 |
| 34 | 525.557,38<br>681.382,05 | 35 | 525.562,099<br>681.387,131 | 6.934 |
| 36 | 525.570,878<br>681.397,999 | 1 | 525.581,353<br>681.410,234 | 16.107 |

** Lungimile segmentelor sunt determinate în planul de proiecţie Stereo 70 şi sunt rotunjite la 1 milimetru.
*** Distanţa dintre puncte este formată din segmente cumulate ce sunt mai mici decât valoarea 1 milimetru.

*Document care conține date cu caracter personal, protejat de prevederile Regulamentului (UE) nr. 679/2016 și Legii 190/2018*

# DATE DESPRE IMOBILUL NR. 1395

**Oficiul de Cadastru şi Publicitate Imobiliară SUCEAVA**
**Biroul de Cadastru şi Publicitate Imobiliară Campulung Moldovenesc**

## A. Partea I. Descrierea imobilului

**TEREN** Intravilan

**Adresa:** Loc. Breaza, Jud. Suceava

| Nr. Crt | Nr cadastral Nr. topografic | Suprafaţa* (mp) | Observaţii / Referinţe |
|---|---|---|---|
| A1 | 32931 | 3.116 | Sector cadastral:63 Teren imprejmuit; |

## B. Partea II. Proprietari şi acte

| Inscrieri privitoare la dreptul de proprietate şi alte drepturi reale | | Referinţe |
|---|---|---|
| **16832 / 09/12/2020** | | |
| Act Notarial nr. conventie translativa a posesiei aut. nr. 2158, din 08/12/2020 emis de N.P. Scraba Luminita Ana Maria; | | |
| B1 | se noteaza posesia | A1 |
| | 1) **CORUT GELU**<br>2) **CORUT NICOLETA**, bun comun, in devalmasie | |
| **/** | | |
| Act Normativ nr. 7, din 13/03/1996 emis de Parlamentul Romaniei; | | |
| B2 | Inscrierea provizorie, drept de PROPRIETATE, dobandit prin Lege, cota actuala 1/1 | A1 |
| | 1) **NEIDENTIFICAT NEIDENTIFICAT** | |

## C. Partea III. SARCINI .

| Inscrieri privind dezmembramintele dreptului de proprietate, drepturi reale de garanţie şi sarcini | Referinţe |
|---|---|
| NU SUNT | |

# Anexa Nr. 1 La Partea I

## Teren

| Nr cadastral | Suprafaţa (mp)* | Observaţii / Referinţe |
|---|---|---|
| 32931 | 3.116 | |

* Suprafaţa este determinată in planul de proiecţie Stereo 70.

DETALII LINIARE IMOBIL

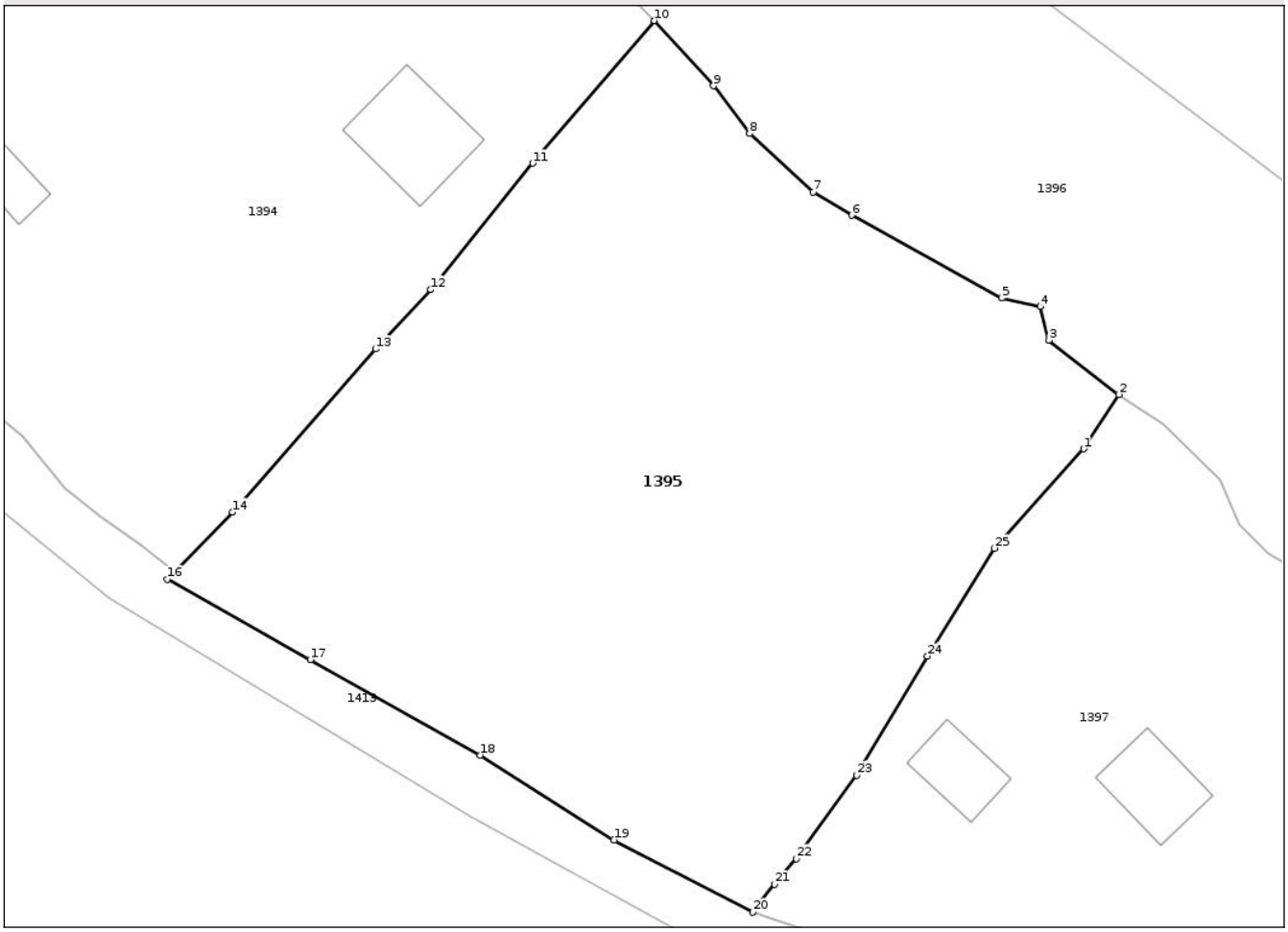


## Date referitoare la teren

| Crt | Categorie folosință | Intra vilan | Suprafaţa (mp) | Tarla | Parcelă | Nr. topo | Observaţii / Referinţe |
|---|---|---|---|---|---|---|---|
| 1 | faneata | DA | 3.116 | - | - | - | |

**Lungime Segmente**

**1) Valorile lungimilor segmentelor sunt obţinute din proiecţie în plan.**

| Punct început | X / Y | Punct sfârşit | X / Y | Lungime segment (** (m) |
|---|---|---|---|---|
| 1 | 525.618,236<br>681.373,465 | 2 | 525.621,265<br>681.378,134 | 5.565 |
| 3 | 525.615,267<br>681.382,794 | 4 | 525.614,52<br>681.385,677 | 2.978 |
| 5 | 525.611,202<br>681.386,407 | 6 | 525.598,303<br>681.393,522 | 14.732 |
| 7 | 525.595,017<br>681.395,522 | 8 | 525.589,544<br>681.400,535 | 7.422 |
| 9 | 525.586,433<br>681.404,646 | 10 | 525.581,353<br>681.410,234 | 7.552 |

| Punct început | X / Y | Punct sfârşit | X / Y | Lungime segment (** (m) |
|---|---|---|---|---|
| 2 | 525.621,265<br>681.378,134 | 3 | 525.615,267<br>681.382,794 | 7.595 |
| 4 | 525.614,52<br>681.385,677 | 5 | 525.611,202<br>681.386,407 | 3.397 |
| 6 | 525.598,303<br>681.393,522 | 7 | 525.595,017<br>681.395,522 | 3.847 |
| 8 | 525.589,544<br>681.400,535 | 9 | 525.586,433<br>681.404,646 | 5.155 |
| 10 | 525.581,353<br>681.410,234 | 11 | 525.570,878<br>681.397,999 | 16.107 |

*Document care conține date cu caracter personal, protejat de prevederile Regulamentului (UE) nr. 679/2016 și Legii 190/2018*

| Punct început | X / Y | Punct sfârşit | X / Y | Lungime segment (** (m) |
|---|---|---|---|---|
| 11 | 525.570,878<br>681.397,999 | 12 | 525.562,099<br>681.387,131 | 13.971 |
| 13 | 525.557,38<br>681.382,05 | 14 | 525.545,077<br>681.368,033 | 18.65 |
| 15 | 525.540,12<br>681.362,947 | 16 | 525.539,478<br>681.362,289 | 0.919 |
| 17 | 525.551,777<br>681.355,373 | 18 | 525.566,377<br>681.347,16 | 16.752 |
| 19 | 525.577,867<br>681.339,881 | 20 | 525.589,803<br>681.333,679 | 13.451 |
| 21 | 525.591,69<br>681.336,086 | 22 | 525.593,563<br>681.338,276 | 2.882 |
| 23 | 525.598,728<br>681.345,454 | 24 | 525.604,816<br>681.355,681 | 11.902 |
| 25 | 525.610,566<br>681.364,929 | 1 | 525.618,236<br>681.373,465 | 11.476 |

| Punct început | X / Y | Punct sfârşit | X / Y | Lungime segment (** (m) |
|---|---|---|---|---|
| 12 | 525.562,099<br>681.387,131 | 13 | 525.557,38<br>681.382,05 | 6.934 |
| 14 | 525.545,077<br>681.368,033 | 15 | 525.540,12<br>681.362,947 | 7.102 |
| 16 | 525.539,478<br>681.362,289 | 17 | 525.551,777<br>681.355,373 | 14.11 |
| 18 | 525.566,377<br>681.347,16 | 19 | 525.577,867<br>681.339,881 | 13.602 |
| 20 | 525.589,803<br>681.333,679 | 21 | 525.591,69<br>681.336,086 | 3.058 |
| 22 | 525.593,563<br>681.338,276 | 23 | 525.598,728<br>681.345,454 | 8.843 |
| 24 | 525.604,816<br>681.355,681 | 25 | 525.610,566<br>681.364,929 | 10.89 |

** Lungimile segmentelor sunt determinate în planul de proiecţie Stereo 70 şi sunt rotunjite la 1 milimetru.
*** Distanţa dintre puncte este formată din segmente cumulate ce sunt mai mici decât valoarea 1 milimetru.

*Document care conține date cu caracter personal, protejat de prevederile Regulamentului (UE) nr. 679/2016 și Legii 190/2018*

# DATE DESPRE IMOBILUL NR. 1396

**Oficiul de Cadastru şi Publicitate Imobiliară SUCEAVA**
**Biroul de Cadastru şi Publicitate Imobiliară Campulung Moldovenesc**

## A. Partea I. Descrierea imobilului

Nr. CF vechi:32588, CF necunoscut
Nr. topografic:656/1 parte, 652/2 parte, 952/3 parte

**TEREN** Necunoscut

**Adresa:** Loc. Breaza, Jud. Suceava

| Nr. Crt | Nr cadastral Nr. topografic | Suprafaţa* (mp) | Observaţii / Referinţe |
|---|---|---|---|
| A1 | | 6.289 | Sector cadastral:63 Teren neimprejmuit; imobilul s-a format din parcelele avand nr. topografic: 656/1 parte, 652/2 parte, 952/3 parte; exista constructii cu caracter provizoriu, fara fundatie |

## B. Partea II. Proprietari şi acte

| Inscrieri privitoare la dreptul de proprietate şi alte drepturi reale | | Referinţe |
|---|---|---|
| / | | |
| Act Administrativ nr. 2749, din 22/08/2025 emis de Primaria Breaza; | | |
| B1 | se noteaza POSESIA asupra terenului | A1 |
| | 1) **HAGAU MIHAI** | |
| Act Normativ nr. 7, din 13/03/1996 emis de Parlamentul Romaniei (lege); | | |
| B2 | Inscrierea provizorie, drept de PROPRIETATE, dobandit prin Lege, cota actuala 1/1 | A1 |
| | 1) **NEIDENTIFICAT NEIDENTIFICAT** | |

## C. Partea III. SARCINI .

| Inscrieri privind dezmembramintele dreptului de proprietate, drepturi reale de garanţie şi sarcini | Referinţe |
|---|---|
| NU SUNT | |

*Document care conține date cu caracter personal, protejat de prevederile Regulamentului (UE) nr. 679/2016 și Legii 190/2018*

# Anexa Nr. 1 La Partea I

## Teren

| Nr cadastral | Suprafaţa (mp)* | Observaţii / Referinţe |
|---|---|---|
| | 6.289 | imobilul s-a format din parcelele avand nr. topografic: 656/1 parte, 652/2 parte, 952/3 parte; exista constructii cu caracter provizoriu, fara fundatie |

* Suprafaţa este determinată in planul de proiecţie Stereo 70.

DETALII LINIARE IMOBIL

## Date referitoare la teren

| Crt | Categorie folosință | Intra vilan | Suprafaţa (mp) | Tarla | Parcelă | Nr. topo | Observaţii / Referinţe |
|---|---|---|---|---|---|---|---|
| 1 | pasune | DA | 6.233 | - | - | - | |
| 2 | pasune | NU | 56 | - | - | - | |

**Lungime Segmente**

**1) Valorile lungimilor segmentelor sunt obţinute din proiecţie în plan.**

| Punct început | X / Y | Punct sfârşit | X / Y | Lungime segment |
|---|---|---|---|---|
| 1 | 525.650,977<br>681.384,686 | 2 | 525.605,727<br>681.418,935 | 56.75 |
| 4 | 525.563,283<br>681.461,799 | 5 | 525.546,234<br>681.486,443 | 29.967 |
| 7 | 525.540,598<br>681.487,188 | 8 | 525.540,394<br>681.489,861 | 2.681 |
| 10 | 525.532,481<br>681.518,558 | 11 | 525.532,428<br>681.515,423 | 3.135 |
| 13 | 525.535,822<br>681.497,524 | 14 | 525.536,58<br>681.490,677 | 6.889 |

| Punct început | X / Y | Punct sfârşit | X / Y | Lungime segment |
|---|---|---|---|---|
| 2 | 525.605,727<br>681.418,935 | 3 | 525.574,236<br>681.452,423 | 45.969 |
| 5 | 525.546,234<br>681.486,443 | 6 | 525.546,158<br>681.488,045 | 1.604 |
| 8 | 525.540,394<br>681.489,861 | 9 | 525.535,842<br>681.517,432 | 27.944 |
| 11 | 525.532,428<br>681.515,423 | 12 | 525.533,047<br>681.507,548 | 7.899 |
| 14 | 525.536,58<br>681.490,677 | 15 | 525.537,907<br>681.486,658 | 4.232 |

| Punct început | X / Y | Punct sfârşit | X / Y | Lungime segment |
|---|---|---|---|---|
| 3 | 525.574,236<br>681.452,423 | 4 | 525.563,283<br>681.461,799 | 14.418 |
| 6 | 525.546,158<br>681.488,045 | 7 | 525.540,598<br>681.487,188 | 5.626 |
| 9 | 525.535,842<br>681.517,432 | 10 | 525.532,481<br>681.518,558 | 3.545 |
| 12 | 525.533,047<br>681.507,548 | 13 | 525.535,822<br>681.497,524 | 10.401 |
| 15 | 525.537,907<br>681.486,658 | 16 | 525.539,204<br>681.483,238 | 3.658 |

*Document care conține date cu caracter personal, protejat de prevederile Regulamentului (UE) nr. 679/2016 și Legii 190/2018*

| Punct început | X / Y | Punct sfârşit | X / Y | Lungime segment |
|---|---|---|---|---|
| 16 | 525.539,204 681.483,238 | 17 | 525.541,166 681.480,36 | 3.483 |
| 19 | 525.548,252 681.469,262 | 20 | 525.551,328 681.464,639 | 5.553 |
| 22 | 525.554,574 681.455,859 | 23 | 525.556,184 681.451,799 | 4.368 |
| 25 | 525.559,905 681.442,802 | 26 | 525.562,193 681.437,284 | 5.974 |
| 28 | 525.566,358 681.427,671 | 29 | 525.568,292 681.424,514 | 3.702 |
| 31 | 525.573,616 681.418,45 | 32 | 525.575,187 681.416,38 | 2.599 |
| 34 | 525.581,353 681.410,234 | 35 | 525.586,433 681.404,646 | 7.552 |
| 37 | 525.595,017 681.395,522 | 38 | 525.598,303 681.393,522 | 3.847 |
| 40 | 525.614,52 681.385,677 | 41 | 525.615,267 681.382,794 | 2.978 |
| 43 | 525.625,084 681.375,6 | 44 | 525.630,008 681.370,809 | 6.87 |
| 46 | 525.634,097 681.364,455 | 47 | 525.638,076 681.362,146 | 4.6 |
| 49 | 525.645,18 681.352,692 | 50 | 525.646,781 681.349,004 | 4.021 |
| 52 | 525.650,752 681.342,986 | 53 | 525.654,793 681.338,609 | 5.957 |
| 55 | 525.678,206 681.327,27 | 56 | 525.685,404 681.316,985 | 12.553 |
| 58 | 525.698,797 681.289,197 | 59 | 525.699,459 681.284,565 | 4.678 |
| 61 | 525.700,016 681.274,116 | 62 | 525.709,03 681.271,392 | 9.417 |
| 64 | 525.720,183 681.268,483 | 65 | 525.727,609 681.266,712 | 7.634 |
| 67 | 525.737,482 681.263,83 | 68 | 525.740,832 681.262,624 | 3.56 |
| 70 | 525.749,937 681.256,063 | 71 | 525.752,353 681.253,108 | 3.817 |
| 73 | 525.762,823 681.245,549 | 74 | 525.763,22 681.246,494 | 1.025 |
| 76 | 525.765,839 681.252,854 | 77 | 525.770,807 681.253,665 | 5.034 |
| 79 | 525.773,373 681.260,432 | 80 | 525.773,158 681.263,356 | 2.932 |
| 82 | 525.766,45 681.270,51 | 83 | 525.762,854 681.271,172 | 3.656 |
| 85 | 525.746,615 681.273,29 | 86 | 525.742,996 681.273,972 | 3.683 |
| 88 | 525.702,768 681.299,161 | 89 | 525.699,503 681.325,781 | 26.819 |

| Punct început | X / Y | Punct sfârşit | X / Y | Lungime segment |
|---|---|---|---|---|
| 17 | 525.541,166 681.480,36 | 18 | 525.546,008 681.473,15 | 8.685 |
| 20 | 525.551,328 681.464,639 | 21 | 525.552,309 681.461,473 | 3.315 |
| 23 | 525.556,184 681.451,799 | 24 | 525.558,462 681.445,953 | 6.274 |
| 26 | 525.562,193 681.437,284 | 27 | 525.563,58 681.433,424 | 4.102 |
| 29 | 525.568,292 681.424,514 | 30 | 525.570,371 681.421,717 | 3.485 |
| 32 | 525.575,187 681.416,38 | 33 | 525.578,318 681.413,348 | 4.358 |
| 35 | 525.586,433 681.404,646 | 36 | 525.589,544 681.400,535 | 5.155 |
| 38 | 525.598,303 681.393,522 | 39 | 525.611,202 681.386,407 | 14.732 |
| 41 | 525.615,267 681.382,794 | 42 | 525.621,265 681.378,134 | 7.595 |
| 44 | 525.630,008 681.370,809 | 45 | 525.631,674 681.366,981 | 4.175 |
| 47 | 525.638,076 681.362,146 | 48 | 525.641,273 681.359,566 | 4.108 |
| 50 | 525.646,781 681.349,004 | 51 | 525.648,894 681.345,609 | 3.999 |
| 53 | 525.654,793 681.338,609 | 54 | 525.671,542 681.334,303 | 17.294 |
| 56 | 525.685,404 681.316,985 | 57 | 525.692,783 681.301,632 | 17.034 |
| 59 | 525.699,459 681.284,565 | 60 | 525.697,833 681.274,733 | 9.966 |
| 62 | 525.709,03 681.271,392 | 63 | 525.712,752 681.270,23 | 3.899 |
| 65 | 525.727,609 681.266,712 | 66 | 525.734,223 681.264,698 | 6.914 |
| 68 | 525.740,832 681.262,624 | 69 | 525.746,409 681.259,559 | 6.364 |
| 71 | 525.752,353 681.253,108 | 72 | 525.758,125 681.248,443 | 7.421 |
| 74 | 525.763,22 681.246,494 | 75 | 525.764,441 681.249,788 | 3.513 |
| 77 | 525.770,807 681.253,665 | 78 | 525.777,168 681.253,929 | 6.366 |
| 80 | 525.773,158 681.263,356 | 81 | 525.770,877 681.267,046 | 4.338 |
| 83 | 525.762,854 681.271,172 | 84 | 525.750,034 681.271,754 | 12.833 |
| 86 | 525.742,996 681.273,972 | 87 | 525.736,707 681.275,051 | 6.381 |
| 89 | 525.699,503 681.325,781 | 90 | 525.668,111 681.364,348 | 49.728 |

| Punct început | X / Y | Punct sfârşit | X / Y | Lungime segment |
|---|---|---|---|---|
| 18 | 525.546,008 681.473,15 | 19 | 525.548,252 681.469,262 | 4.489 |
| 21 | 525.552,309 681.461,473 | 22 | 525.554,574 681.455,859 | 6.054 |
| 24 | 525.558,462 681.445,953 | 25 | 525.559,905 681.442,802 | 3.466 |
| 27 | 525.563,58 681.433,424 | 28 | 525.566,358 681.427,671 | 6.389 |
| 30 | 525.570,371 681.421,717 | 31 | 525.573,616 681.418,45 | 4.605 |
| 33 | 525.578,318 681.413,348 | 34 | 525.581,353 681.410,234 | 4.348 |
| 36 | 525.589,544 681.400,535 | 37 | 525.595,017 681.395,522 | 7.422 |
| 39 | 525.611,202 681.386,407 | 40 | 525.614,52 681.385,677 | 3.397 |
| 42 | 525.621,265 681.378,134 | 43 | 525.625,084 681.375,6 | 4.583 |
| 45 | 525.631,674 681.366,981 | 46 | 525.634,097 681.364,455 | 3.5 |
| 48 | 525.641,273 681.359,566 | 49 | 525.645,18 681.352,692 | 7.907 |
| 51 | 525.648,894 681.345,609 | 52 | 525.650,752 681.342,986 | 3.214 |
| 54 | 525.671,542 681.334,303 | 55 | 525.678,206 681.327,27 | 9.69 |
| 57 | 525.692,783 681.301,632 | 58 | 525.698,797 681.289,197 | 13.813 |
| 60 | 525.697,833 681.274,733 | 61 | 525.700,016 681.274,116 | 2.269 |
| 63 | 525.712,752 681.270,23 | 64 | 525.720,183 681.268,483 | 7.634 |
| 66 | 525.734,223 681.264,698 | 67 | 525.737,482 681.263,83 | 3.373 |
| 69 | 525.746,409 681.259,559 | 70 | 525.749,937 681.256,063 | 4.967 |
| 72 | 525.758,125 681.248,443 | 73 | 525.762,823 681.245,549 | 5.518 |
| 75 | 525.764,441 681.249,788 | 76 | 525.765,839 681.252,854 | 3.37 |
| 78 | 525.777,168 681.253,929 | 79 | 525.773,373 681.260,432 | 7.529 |
| 81 | 525.770,877 681.267,046 | 82 | 525.766,45 681.270,51 | 5.621 |
| 84 | 525.750,034 681.271,754 | 85 | 525.746,615 681.273,29 | 3.748 |
| 87 | 525.736,707 681.275,051 | 88 | 525.702,768 681.299,161 | 41.631 |
| 90 | 525.668,111 681.364,348 | 1 | 525.650,977 681.384,686 | 26.593 |

**** Lungimile segmentelor sunt determinate în planul de proiecţie Stereo 70 şi sunt rotunjite la 1 milimetru.**
***** Distanţa dintre puncte este formată din segmente cumulate ce sunt mai mici decât valoarea 1 milimetru.**

*Document care conține date cu caracter personal, protejat de prevederile Regulamentului (UE) nr. 679/2016 și Legii 190/2018*

# DATE DESPRE IMOBILUL NR. 1397

**Oficiul de Cadastru şi Publicitate Imobiliară SUCEAVA**
**Biroul de Cadastru şi Publicitate Imobiliară Campulung Moldovenesc**

## A. Partea I. Descrierea imobilului

**TEREN** Intravilan

**Adresa:** Loc. Breaza, Nr. 196, Jud. Suceava

| Nr. Crt | Nr cadastral Nr. topografic | Suprafaţa* (mp) | Observaţii / Referinţe |
|---|---|---|---|
| A1 | 32700 | Din acte: 2.110<br>Masurata: 2.112 | Sector cadastral:63 Teren imprejmuit;<br>exista constructii cu caracter provizoriu, fara fundatie |

**Construcţii**

| Crt | Nr cadastral Nr. topografic | Adresa | Observaţii / Referinţe |
|---|---|---|---|
| A1.1 | 32700-C1 | Loc. Breaza, Nr. 196, Jud. Suceava | Nr. niveluri:1; S. construita la sol:50 mp; Locuinta |
| A1.2 | 32700-C2 | Loc. Breaza, Nr. 196, Jud. Suceava | Nr. niveluri:1; S. construita la sol:38 mp; Anexa |
| A1.3 | 32700-C3 | Loc. Breaza, Nr. 196, Jud. Suceava | Nr. niveluri:1; S. construita la sol:7 mp; Anexa |

## B. Partea II. Proprietari şi acte

| Inscrieri privitoare la dreptul de proprietate şi alte drepturi reale | | Referinţe |
|---|---|---|
| **15178 / 10/09/2019** | | |
| Act Administrativ nr. 218, din 29/08/2019 emis de Primaria Breaza (act notarial nr 1865 din 09.09.2019, emis de BNP Scraba Luminita Ana Maria;act administrativ nr proces verbal de vecinatate din 30.07.2019, emis de Terracad SRL); | | |
| B1 | se noteaza ca din parte a imobilului cu nr. top 656/3 din CF 32586 Breaza si din parte a imobilului cu nr.top.656/1 din CF 32588 Breaza se formeaza imobilul cu nr. cad. 32700 ; | A1, A1.1, A1.2, A1.3 |
| **14370 / 14/09/2022** | | |
| Act Normativ Legea nr.7/1996, din 13/03/1996 emis de Parlamentul României; | | |
| B2 | Intabulare, drept de PROPRIETATECa urmare a transformarii posesiei in drept de proprietate, in conditiile art.13 alin (7) litera a) din Legea nr. 7/1996, dobandit prin Lege, cota actuala 1/1 | A1 |
| | 1) **SAUTA IOAN**<br>2) **SAUTA FLOAREA** | |
| **15178 / 10/09/2019** | | |
| Act Administrativ nr. 218, din 29/08/2019 emis de Primaria Breaza (act notarial nr 1865 din 09.09.2019, emis de BNP Scraba Luminita Ana Maria;act administrativ nr proces verbal de vecinatate din 30.07.2019, emis de Terracad SRL); | | |
| B3 | Intabulare, drept de PROPRIETATE, dobandit prin Construire, cota actuala 1/1 | A1.1, A1.2, A1.3 |
| | 1) **SAUTA IOAN**<br>2) **SAUTA FLOAREA** | |

## C. Partea III. SARCINI .

| Inscrieri privind dezmembramintele dreptului de proprietate, drepturi reale de garanţie şi sarcini | Referinţe |
|---|---|
| NU SUNT | |

*Document care conține date cu caracter personal, protejat de prevederile Regulamentului (UE) nr. 679/2016 și Legii 190/2018*

# Anexa Nr. 1 La Partea I

## Teren

| Nr cadastral | Suprafaţa (mp)* | Observaţii / Referinţe |
|---|---|---|
| 32700 | Din acte: 2.110<br>Masurata: 2.112 | exista constructii cu caracter provizoriu, fara fundatie |

* Suprafaţa este determinată in planul de proiecţie Stereo 70.

DETALII LINIARE IMOBIL

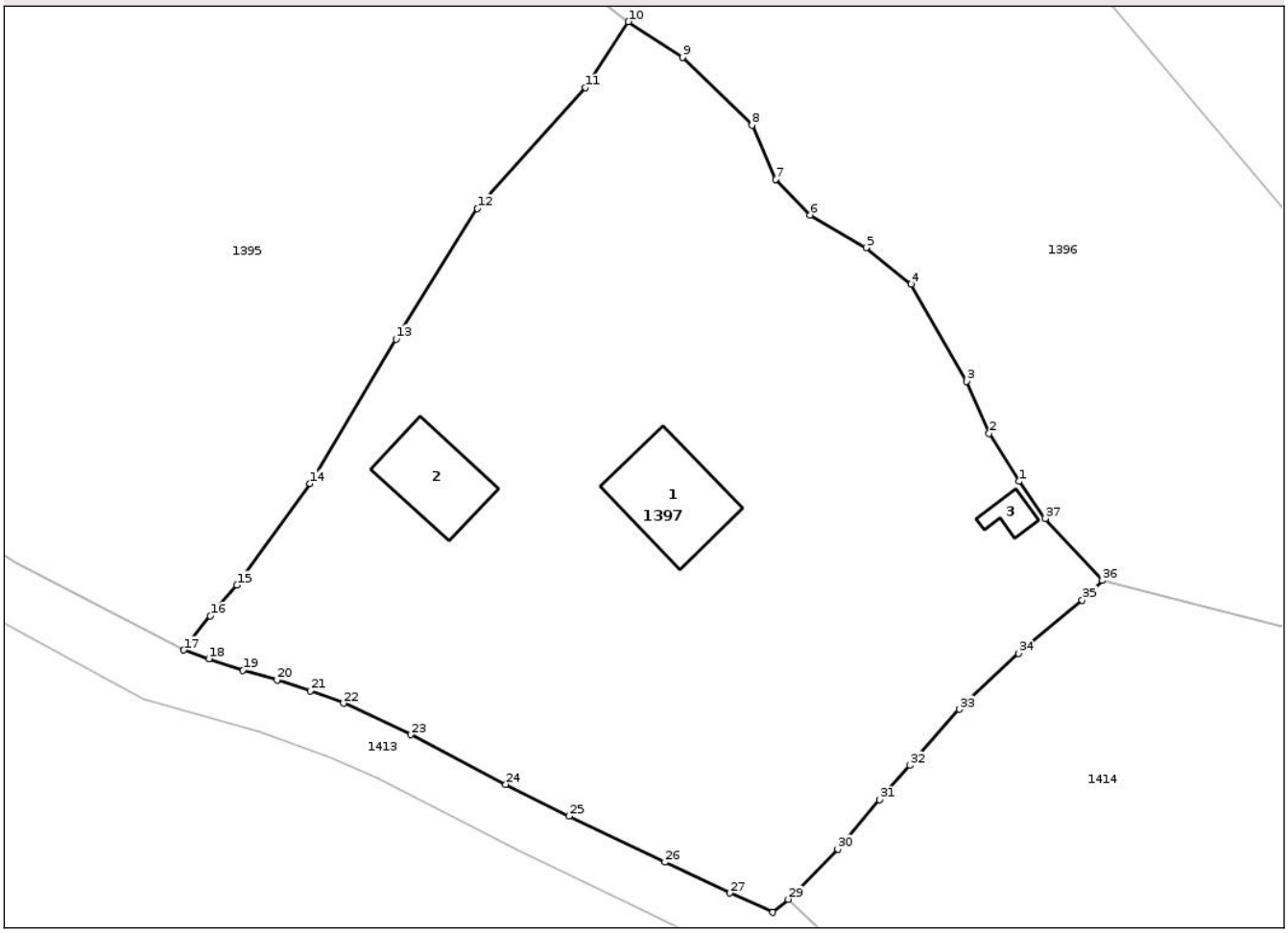


## Date referitoare la teren

| Crt | Categorie folosinţă | Intra vilan | Suprafaţa (mp) | Tarla | Parcelă | Nr. topo | Observaţii / Referinţe |
|---|---|---|---|---|---|---|---|
| 1 | curti constructii | DA | 113 | - | - | - | |
| 2 | curti constructii | DA | 119 | - | - | - | |
| 3 | faneata | DA | 1.880 | - | - | - | |

## Date referitoare la construcţii

| Crt | Număr | Destinaţie construcţie | Supraf. (mp) | Situaţie juridică | Observaţii / Referinţe |
|---|---|---|---|---|---|
| A1.1 | 32700-C1 | constructii de locuinte | 50 | Cu acte | Nr. niveluri:1; S. construita la sol:50 mp; Locuinta |
| A1.2 | 32700-C2 | constructii anexa | 38 | Cu acte | Nr. niveluri:1; S. construita la sol:38 mp; Anexa |
| A1.3 | 32700-C3 | constructii anexa | 7 | Cu acte | Nr. niveluri:1; S. construita la sol:7 mp; Anexa |

**Lungime Segmente**

**1) Valorile lungimilor segmentelor sunt obţinute din proiecţie în plan.**

| Punct început | X / Y | Punct sfârşit | X / Y | Lungime segment (** (m) |
|---|---|---|---|---|

| Punct început | X / Y | Punct sfârşit | X / Y | Lungime segment (** (m) |
|---|---|---|---|---|

*Document care conține date cu caracter personal, protejat de prevederile Regulamentului (UE) nr. 679/2016 și Legii 190/2018*

| Punct început | X / Y | Punct sfârşit | X / Y | Lungime segment (** (m) |
|---|---|---|---|---|
| 1 | 525.648,894<br>681.345,609 | 2 | 525.646,781<br>681.349,004 | 3.999 |
| 3 | 525.645,18<br>681.352,692 | 4 | 525.641,273<br>681.359,566 | 7.907 |
| 5 | 525.638,076<br>681.362,146 | 6 | 525.634,097<br>681.364,455 | 4.6 |
| 7 | 525.631,674<br>681.366,981 | 8 | 525.630,008<br>681.370,809 | 4.175 |
| 9 | 525.625,084<br>681.375,6 | 10 | 525.621,265<br>681.378,134 | 4.583 |
| 11 | 525.618,236<br>681.373,465 | 12 | 525.610,566<br>681.364,929 | 11.476 |
| 13 | 525.604,816<br>681.355,681 | 14 | 525.598,728<br>681.345,454 | 11.902 |
| 15 | 525.593,563<br>681.338,276 | 16 | 525.591,69<br>681.336,086 | 2.882 |
| 17 | 525.589,803<br>681.333,679 | 18 | 525.591,585<br>681.333,065 | 1.885 |
| 19 | 525.593,992<br>681.332,236 | 20 | 525.596,393<br>681.331,56 | 2.494 |
| 21 | 525.598,745<br>681.330,799 | 22 | 525.601,104<br>681.329,92 | 2.517 |
| 23 | 525.605,863<br>681.327,688 | 24 | 525.612,58<br>681.324,165 | 7.585 |
| 25 | 525.617,043<br>681.321,927 | 26 | 525.623,855<br>681.318,672 | 7.55 |
| 27 | 525.628,444<br>681.316,487 | 28 | 525.631,484<br>681.315,128 | 3.33 |
| 29 | 525.632,566<br>681.316,048 | 30 | 525.636,066<br>681.319,598 | 4.985 |
| 31 | 525.639,047<br>681.323,085 | 32 | 525.641,175<br>681.325,525 | 3.238 |
| 33 | 525.644,661<br>681.329,492 | 34 | 525.648,849<br>681.333,436 | 5.753 |
| 35 | 525.653,368<br>681.337,217 | 36 | 525.654,793<br>681.338,609 | 1.992 |
| 37 | 525.650,752<br>681.342,986 | 1 | 525.648,894<br>681.345,609 | 3.214 |

| Punct început | X / Y | Punct sfârşit | X / Y | Lungime segment (** (m) |
|---|---|---|---|---|
| 2 | 525.646,781<br>681.349,004 | 3 | 525.645,18<br>681.352,692 | 4.021 |
| 4 | 525.641,273<br>681.359,566 | 5 | 525.638,076<br>681.362,146 | 4.108 |
| 6 | 525.634,097<br>681.364,455 | 7 | 525.631,674<br>681.366,981 | 3.5 |
| 8 | 525.630,008<br>681.370,809 | 9 | 525.625,084<br>681.375,6 | 6.87 |
| 10 | 525.621,265<br>681.378,134 | 11 | 525.618,236<br>681.373,465 | 5.565 |
| 12 | 525.610,566<br>681.364,929 | 13 | 525.604,816<br>681.355,681 | 10.89 |
| 14 | 525.598,728<br>681.345,454 | 15 | 525.593,563<br>681.338,276 | 8.843 |
| 16 | 525.591,69<br>681.336,086 | 17 | 525.589,803<br>681.333,679 | 3.058 |
| 18 | 525.591,585<br>681.333,065 | 19 | 525.593,992<br>681.332,236 | 2.546 |
| 20 | 525.596,393<br>681.331,56 | 21 | 525.598,745<br>681.330,799 | 2.472 |
| 22 | 525.601,104<br>681.329,92 | 23 | 525.605,863<br>681.327,688 | 5.256 |
| 24 | 525.612,58<br>681.324,165 | 25 | 525.617,043<br>681.321,927 | 4.993 |
| 26 | 525.623,855<br>681.318,672 | 27 | 525.628,444<br>681.316,487 | 5.083 |
| 28 | 525.631,484<br>681.315,128 | 29 | 525.632,566<br>681.316,048 | 1.42 |
| 30 | 525.636,066<br>681.319,598 | 31 | 525.639,047<br>681.323,085 | 4.588 |
| 32 | 525.641,175<br>681.325,525 | 33 | 525.644,661<br>681.329,492 | 5.281 |
| 34 | 525.648,849<br>681.333,436 | 35 | 525.653,368<br>681.337,217 | 5.892 |
| 36 | 525.654,793<br>681.338,609 | 37 | 525.650,752<br>681.342,986 | 5.957 |

** Lungimile segmentelor sunt determinate în planul de proiecţie Stereo 70 şi sunt rotunjite la 1 milimetru.
*** Distanţa dintre puncte este formată din segmente cumulate ce sunt mai mici decât valoarea 1 milimetru.

*Document care conține date cu caracter personal, protejat de prevederile Regulamentului (UE) nr. 679/2016 și Legii 190/2018*

# DATE DESPRE IMOBILUL NR. 1398

**Oficiul de Cadastru şi Publicitate Imobiliară SUCEAVA**
**Biroul de Cadastru şi Publicitate Imobiliară Campulung Moldovenesc**

## A. Partea I. Descrierea imobilului

Nr. CF vechi:19 de evidenta
Nr. topografic:670/3

**TEREN** Necunoscut

**Adresa:** Loc. Breaza, Jud. Suceava

| Nr. Crt | Nr cadastral Nr. topografic | Suprafaţa* (mp) | Observaţii / Referinţe |
|---|---|---|---|
| A1 | 30409 | 41.926 | Sector cadastral:63 Teren neimprejmuit; |

## B. Partea II. Proprietari şi acte

| Inscrieri privitoare la dreptul de proprietate şi alte drepturi reale | | Referinţe |
|---|---|---|
| **5851 / 14/05/2012** | | |
| Act Notarial nr. 54, din 04/05/2012 emis de SCRABA HORIA ILIE; | | |
| B1 | Intabulare, drept de PROPRIETATE, dobandit prin Succesiune, cota actuala 1/1 | A1 |
| | 1) **HRENIUC GRIGORIE** | |

## C. Partea III. SARCINI .

| Inscrieri privind dezmembramintele dreptului de proprietate, drepturi reale de garanţie şi sarcini | Referinţe |
|---|---|
| NU SUNT | |

*Document care conține date cu caracter personal, protejat de prevederile Regulamentului (UE) nr. 679/2016 și Legii 190/2018*

# Anexa Nr. 1 La Partea I

## Teren

| Nr cadastral | Suprafaţa (mp)* | Observaţii / Referinţe |
|---|---|---|
| 30409 | 41.926 | |

* Suprafaţa este determinată in planul de proiecţie Stereo 70.

DETALII LINIARE IMOBIL

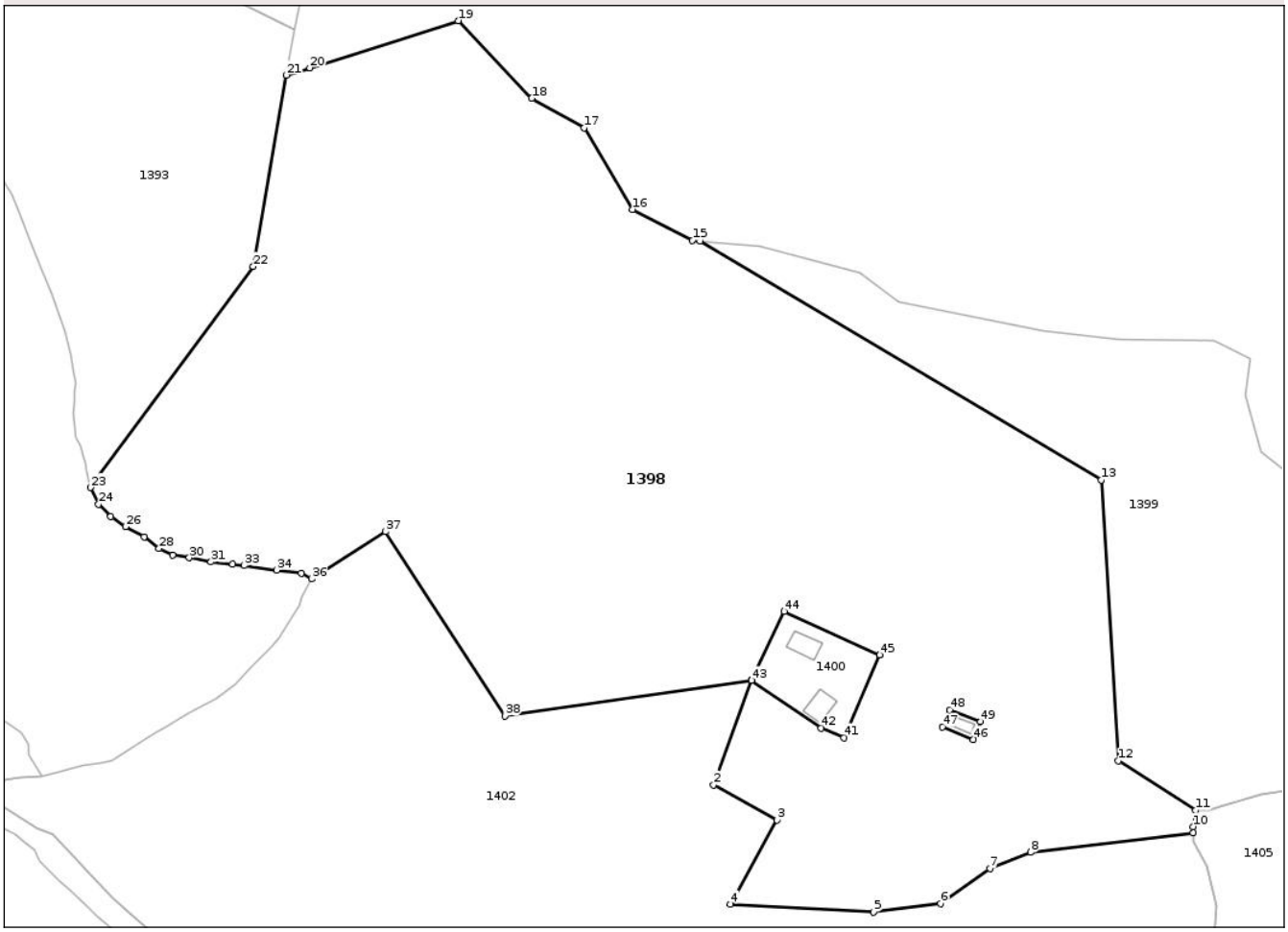


## Date referitoare la teren

| Crt | Categorie folosință | Intra vilan | Suprafaţa (mp) | Tarla | Parcelă | Nr. topo | Observaţii / Referinţe |
|---|---|---|---|---|---|---|---|
| 1 | faneata | DA | 12.414 | - | - | - | |
| 2 | faneata | DA | 1.052 | - | - | - | |
| 3 | faneata | NU | 28.460 | - | - | - | |

**Lungime Segmente**

**1) Valorile lungimilor segmentelor sunt obţinute din proiecţie în plan.**

| Punct început | X / Y | Punct sfârşit | X / Y | Lungime segment |
|---|---|---|---|---|
| 1 | 525.989,981 681.282,715 | 2 | 525.978,621 681.251,459 | 33.256 |
| 4 | 525.983,742 681.215,731 | 5 | 526.026,649 681.213,286 | 42.977 |
| 7 | 526.061,576 681.226,366 | 8 | 526.073,737 681.231,246 | 13.104 |
| 10 | 526.122,498 681.238,935 | 11 | 526.123,296 681.243,859 | 4.988 |

| Punct început | X / Y | Punct sfârşit | X / Y | Lungime segment |
|---|---|---|---|---|
| 2 | 525.978,621 681.251,459 | 3 | 525.997,688 681.240,888 | 21.802 |
| 5 | 526.026,649 681.213,286 | 6 | 526.046,746 681.215,902 | 20.267 |
| 8 | 526.073,737 681.231,246 | 9 | 526.122,584 681.237,002 | 49.185 |
| 11 | 526.123,296 681.243,859 | 12 | 526.100,046 681.258,691 | 27.578 |

| Punct început | X / Y | Punct sfârşit | X / Y | Lungime segment |
|---|---|---|---|---|
| 3 | 525.997,688 681.240,888 | 4 | 525.983,742 681.215,731 | 28.764 |
| 6 | 526.046,746 681.215,902 | 7 | 526.061,576 681.226,366 | 18.15 |
| 9 | 526.122,584 681.237,002 | 10 | 526.122,498 681.238,935 | 1.935 |
| 12 | 526.100,046 681.258,691 | 13 | 526.094,925 681.342,794 | 84.258 |

*Document care conține date cu caracter personal, protejat de prevederile Regulamentului (UE) nr. 679/2016 și Legii 190/2018*

| Punct început | X / Y | Punct sfârşit | X / Y | Lungime segment |
|---|---|---|---|---|
| 13 | 526.094,925 681.342,794 | 14 | 525.974,549 681.414,328 | 140.027 |
| 16 | 525.954,332 681.423,865 | 17 | 525.939,784 681.448,239 | 28.385 |
| 19 | 525.902,048 681.480,386 | 20 | 525.857,473 681.466,301 | 46.748 |
| 22 | 525.840,572 681.406,748 | 23 | 525.791,692 681.340,54 | 82.297 |
| 25 | 525.797,779 681.331,79 | 26 | 525.802,279 681.328,82 | 5.392 |
| 28 | 525.812,31 681.322,244 | 29 | 525.816,367 681.320,209 | 4.539 |
| 31 | 525.827,867 681.318,213 | 32 | 525.834,403 681.317,545 | 6.57 |
| 34 | 525.847,637 681.315,764 | 35 | 525.855,024 681.314,877 | 7.44 |
| 37 | 525.880,232 681.327,261 | 38 | 525.915,997 681.272,108 | 65.734 |
| 40 | 526.028,5 681.290,351 | 41 | 526.017,76 681.265,574 | 27.005 |
| 43 | 525.989,981 681.282,715 | 44 | 525.999,884 681.303,393 | 22.928 |
| 46 | 526.056,56 681.265,072 | 47 | 526.047,325 681.268,808 | 9.962 |
| 49 | 526.058,74 681.270,336 | 1 | 526.056,56 681.265,072 | 5.697 |

| Punct început | X / Y | Punct sfârşit | X / Y | Lungime segment |
|---|---|---|---|---|
| 14 | 525.974,549 681.414,328 | 15 | 525.972,276 681.414,516 | 2.281 |
| 17 | 525.939,784 681.448,239 | 18 | 525.924,102 681.457,109 | 18.017 |
| 20 | 525.857,473 681.466,301 | 21 | 525.850,506 681.464,099 | 7.307 |
| 23 | 525.791,692 681.340,54 | 24 | 525.794,134 681.335,481 | 5.618 |
| 26 | 525.802,279 681.328,82 | 27 | 525.807,917 681.325,805 | 6.394 |
| 29 | 525.816,367 681.320,209 | 30 | 525.821,339 681.319,501 | 5.022 |
| 32 | 525.834,403 681.317,545 | 33 | 525.837,785 681.317,108 | 3.41 |
| 35 | 525.855,024 681.314,877 | 36 | 525.858,053 681.313,186 | 3.469 |
| 38 | 525.915,997 681.272,108 | 39 | 525.989,981 681.282,715 | 74.74 |
| 41 | 526.017,76 681.265,574 | 42 | 526.010,931 681.268,395 | 7.389 |
| 44 | 525.999,884 681.303,393 | 45 | 526.028,5 681.290,351 | 31.448 |
| 47 | 526.047,325 681.268,808 | 48 | 526.049,459 681.273,928 | 5.547 |

| Punct început | X / Y | Punct sfârşit | X / Y | Lungime segment |
|---|---|---|---|---|
| 15 | 525.972,276 681.414,516 | 16 | 525.954,332 681.423,865 | 20.233 |
| 18 | 525.924,102 681.457,109 | 19 | 525.902,048 681.480,386 | 32.066 |
| 21 | 525.850,506 681.464,099 | 22 | 525.840,572 681.406,748 | 58.205 |
| 24 | 525.794,134 681.335,481 | 25 | 525.797,779 681.331,79 | 5.187 |
| 27 | 525.807,917 681.325,805 | 28 | 525.812,31 681.322,244 | 5.655 |
| 30 | 525.821,339 681.319,501 | 31 | 525.827,867 681.318,213 | 6.654 |
| 33 | 525.837,785 681.317,108 | 34 | 525.847,637 681.315,764 | 9.943 |
| 36 | 525.858,053 681.313,186 | 37 | 525.880,232 681.327,261 | 26.268 |
| 39 | 525.989,981 681.282,715 | 40 | 526.028,5 681.290,351 | 39.269 |
| 42 | 526.010,931 681.268,395 | 43 | 525.989,981 681.282,715 | 25.376 |
| 45 | 526.028,5 681.290,351 | 46 | 526.056,56 681.265,072 | 37.767 |
| 48 | 526.049,459 681.273,928 | 49 | 526.058,74 681.270,336 | 9.952 |

** Lungimile segmentelor sunt determinate în planul de proiecţie Stereo 70 şi sunt rotunjite la 1 milimetru.
*** Distanţa dintre puncte este formată din segmente cumulate ce sunt mai mici decât valoarea 1 milimetru.

*Document care conține date cu caracter personal, protejat de prevederile Regulamentului (UE) nr. 679/2016 și Legii 190/2018*

# DATE DESPRE IMOBILUL NR. 1399

**Oficiul de Cadastru şi Publicitate Imobiliară SUCEAVA**
**Biroul de Cadastru şi Publicitate Imobiliară Campulung Moldovenesc**

## A. Partea I. Descrierea imobilului

Nr. CF vechi:1461
Nr. topografic:671/1, 670/5

**TEREN** Extravilan

**Adresa:** Jud. Suceava

| Nr. Crt | Nr cadastral Nr. topografic | Suprafaţa* (mp) | Observaţii / Referinţe |
|---|---|---|---|
| A1 | 30418 | 10.631 | Sector cadastral:63 Teren neimprejmuit; |

## B. Partea II. Proprietari şi acte

| Inscrieri privitoare la dreptul de proprietate şi alte drepturi reale | | Referinţe |
|---|---|---|
| **5844 / 14/05/2012** | | |
| Act Notarial nr. 54, din 04/05/2012 emis de SCRABA HORIA ILIE; | | |
| B1 | Intabulare, drept de PROPRIETATE, dobandit prin Succesiune, cota actuala 1/1 | A1 |
| | 1) **HRENIUC GRIGORIE** | |
| **12462 / 27/06/2025** | | |
| Inscris Sub Semnatura Privata nr. Cerere, din 27/06/2025 emis de Terracad SRL; | | |
| B2 | se indreapta eroarea materiala strecurata la conversia cartii funciare in sensul ca pf nr 670/5 formeaza corp comun cu pf nr 671/1 din CFE 30419 - UAT Breaza care a fost sistata , | A1 |

## C. Partea III. SARCINI .

| Inscrieri privind dezmembramintele dreptului de proprietate, drepturi reale de garanţie şi sarcini | Referinţe |
|---|---|
| NU SUNT | |

*Document care conține date cu caracter personal, protejat de prevederile Regulamentului (UE) nr. 679/2016 și Legii 190/2018*

# Anexa Nr. 1 La Partea I

## Teren

| Nr cadastral | Suprafaţa (mp)* | Observaţii / Referinţe |
|---|---|---|
| 30418 | 10.631 | |

* Suprafaţa este determinată in planul de proiecţie Stereo 70.

DETALII LINIARE IMOBIL

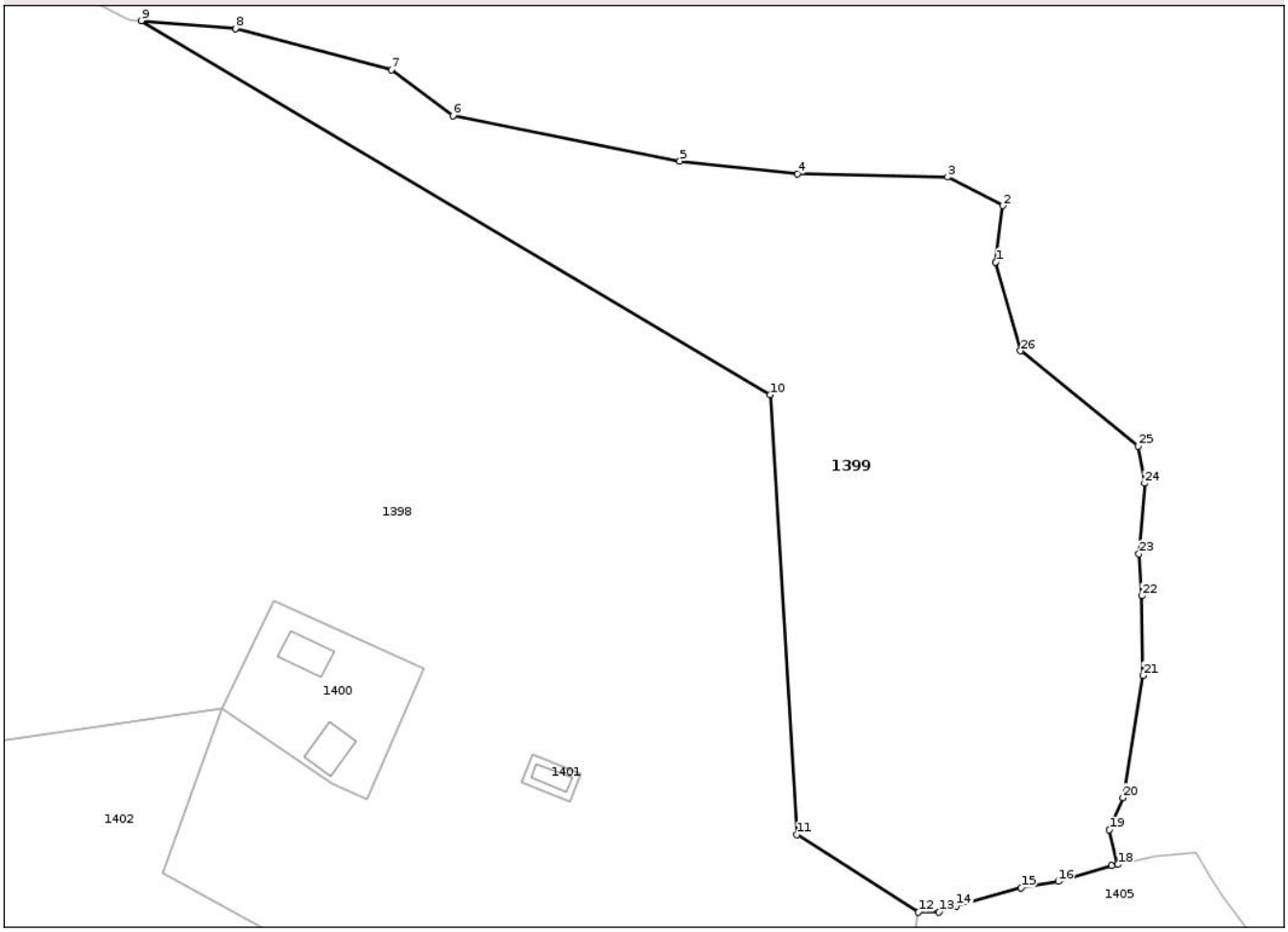


## Date referitoare la teren

| Crt | Categorie folosință | Intra vilan | Suprafaţa (mp) | Tarla | Parcelă | Nr. topo | Observaţii / Referinţe |
|---|---|---|---|---|---|---|---|
| 1 | pasune | NU | 10.631 | - | - | - | |

**Lungime Segmente**

**1) Valorile lungimilor segmentelor sunt obţinute din proiecţie în plan.**

| Punct început | X / Y | Punct sfârşit | X / Y | Lungime segment (** (m) |
|---|---|---|---|---|
| 1 | 526.138,118<br>681.368,181 | 2 | 526.139,456<br>681.378,971 | 10.873 |
| 3 | 526.128,91<br>681.384,454 | 4 | 526.100,143<br>681.385,025 | 28.773 |
| 5 | 526.077,605<br>681.387,506 | 6 | 526.034,173<br>681.396,133 | 44.28 |
| 7 | 526.022,385<br>681.404,963 | 8 | 525.992,55<br>681.412,837 | 30.857 |
| 9 | 525.974,549<br>681.414,328 | 10 | 526.094,925<br>681.342,794 | 140.027 |

| Punct început | X / Y | Punct sfârşit | X / Y | Lungime segment (** (m) |
|---|---|---|---|---|
| 2 | 526.139,456<br>681.378,971 | 3 | 526.128,91<br>681.384,454 | 11.886 |
| 4 | 526.100,143<br>681.385,025 | 5 | 526.077,605<br>681.387,506 | 22.674 |
| 6 | 526.034,173<br>681.396,133 | 7 | 526.022,385<br>681.404,963 | 14.729 |
| 8 | 525.992,55<br>681.412,837 | 9 | 525.974,549<br>681.414,328 | 18.063 |
| 10 | 526.094,925<br>681.342,794 | 11 | 526.100,046<br>681.258,691 | 84.258 |

*Document care conține date cu caracter personal, protejat de prevederile Regulamentului (UE) nr. 679/2016 și Legii 190/2018*

| Punct început | X / Y | Punct sfârşit | X / Y | Lungime segment (** (m) |
|---|---|---|---|---|
| 11 | 526.100,046<br>681.258,691 | 12 | 526.123,296<br>681.243,859 | 27.578 |
| 13 | 526.127,227<br>681.243,903 | 14 | 526.130,595<br>681.245,039 | 3.554 |
| 15 | 526.142,969<br>681.248,488 | 16 | 526.150,086<br>681.249,74 | 7.226 |
| 17 | 526.160,265<br>681.252,741 | 18 | 526.161,452<br>681.252,972 | 1.209 |
| 19 | 526.159,869<br>681.259,607 | 20 | 526.162,477<br>681.265,755 | 6.678 |
| 21 | 526.166,319<br>681.289,111 | 22 | 526.166,091<br>681.304,35 | 15.241 |
| 23 | 526.165,538<br>681.312,352 | 24 | 526.166,622<br>681.325,883 | 13.574 |
| 25 | 526.165,411<br>681.332,991 | 26 | 526.142,857<br>681.351,206 | 28.991 |

| Punct început | X / Y | Punct sfârşit | X / Y | Lungime segment (** (m) |
|---|---|---|---|---|
| 12 | 526.123,296<br>681.243,859 | 13 | 526.127,227<br>681.243,903 | 3.931 |
| 14 | 526.130,595<br>681.245,039 | 15 | 526.142,969<br>681.248,488 | 12.846 |
| 16 | 526.150,086<br>681.249,74 | 17 | 526.160,265<br>681.252,741 | 10.612 |
| 18 | 526.161,452<br>681.252,972 | 19 | 526.159,869<br>681.259,607 | 6.822 |
| 20 | 526.162,477<br>681.265,755 | 21 | 526.166,319<br>681.289,111 | 23.67 |
| 22 | 526.166,091<br>681.304,35 | 23 | 526.165,538<br>681.312,352 | 8.021 |
| 24 | 526.166,622<br>681.325,883 | 25 | 526.165,411<br>681.332,991 | 7.21 |
| 26 | 526.142,857<br>681.351,206 | 1 | 526.138,118<br>681.368,181 | 17.624 |

** Lungimile segmentelor sunt determinate în planul de proiecţie Stereo 70 şi sunt rotunjite la 1 milimetru.
*** Distanţa dintre puncte este formată din segmente cumulate ce sunt mai mici decât valoarea 1 milimetru.

*Document care conține date cu caracter personal, protejat de prevederile Regulamentului (UE) nr. 679/2016 și Legii 190/2018*

# DATE DESPRE IMOBILUL NR. 1400

**Oficiul de Cadastru şi Publicitate Imobiliară SUCEAVA**
**Biroul de Cadastru şi Publicitate Imobiliară Campulung Moldovenesc**

## A. Partea I. Descrierea imobilului

Nr. CF vechi:1461
Nr. topografic:60

**TEREN** Necunoscut

**Adresa:** Loc. Breaza, Jud. Suceava

| Nr. Crt | Nr cadastral Nr. topografic | Suprafaţa* (mp) | Observaţii / Referinţe |
|---|---|---|---|
| A1 | 30408 | 816 | Sector cadastral:63 Teren neimprejmuit; |

**Construcţii**

| Crt | Nr cadastral Nr. topografic | Adresa | Observaţii / Referinţe |
|---|---|---|---|
| A1.1 | 30408-C1 | Loc. Breaza, Jud. Suceava | Nr. niveluri:1; S. construita la sol:51 mp; Anexa |
| A1.2 | 30408-C2 | Loc. Breaza, Jud. Suceava | Nr. niveluri:1; S. construita la sol:52 mp; Anexa |

## B. Partea II. Proprietari şi acte

| Inscrieri privitoare la dreptul de proprietate şi alte drepturi reale | | Referinţe |
|---|---|---|
| **5848 / 14/05/2012** | | |
| Act Notarial nr. 54, din 04/05/2012 emis de SCRABA HORIA ILIE; | | |
| B1 | Intabulare, drept de PROPRIETATE, dobandit prin Succesiune, cota actuala 1/1 | A1 |
| | 1) **HRENIUC GRIGORIE** | |
| **12459 / 27/06/2025** | | |
| Inscris Sub Semnatura Privata nr. Cerere, din 27/06/2025 emis de Terracad SRL; | | |
| B2 | se noteaza indreptare eroare materiala in sensul conversiei separate a p.v.60 in CF 30408 si p.v.61 in CF 34847 | A1 |
| **/** | | |
| Act Administrativ nr. 3075, din 19/09/2025 emis de Primaria Breaza; | | |
| B3 | Intabulare, drept de PROPRIETATE, dobandit prin Lege, cota actuala 1/1 | A1.1, A1.2 |
| | 1) **HRENIUC GRIGORIE** | |

## C. Partea III. SARCINI .

| Inscrieri privind dezmembramintele dreptului de proprietate, drepturi reale de garanţie şi sarcini | Referinţe |
|---|---|
| NU SUNT | |

# Anexa Nr. 1 La Partea I

## Teren

| Nr cadastral | Suprafaţa (mp)* | Observaţii / Referinţe |
|---|---|---|
| 30408 | 816 | |

* Suprafaţa este determinată in planul de proiecţie Stereo 70.

DETALII LINIARE IMOBIL

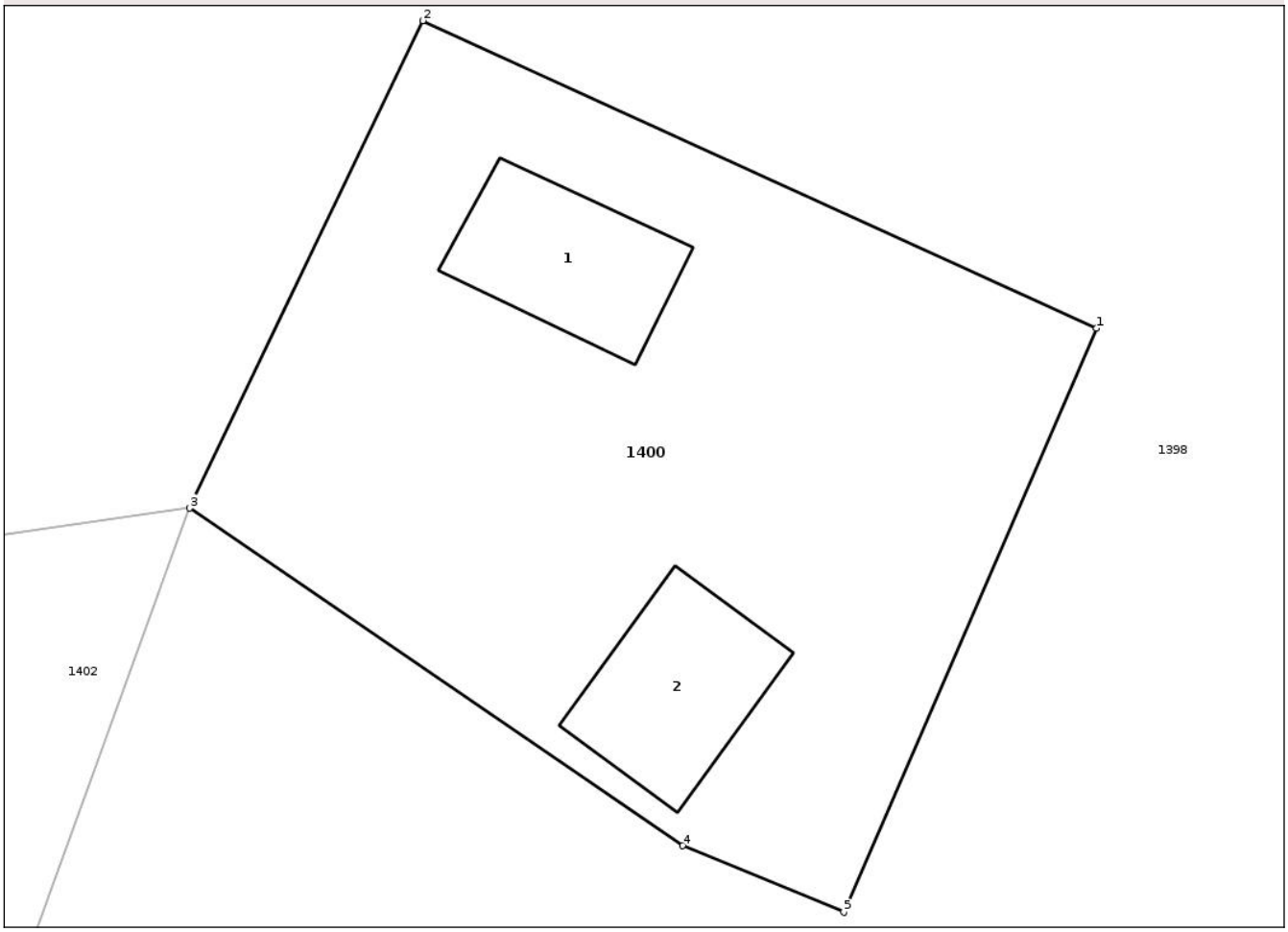


## Date referitoare la teren

| Crt | Categorie folosință | Intra vilan | Suprafaţa (mp) | Tarla | Parcelă | Nr. topo | Observaţii / Referinţe |
|---|---|---|---|---|---|---|---|
| 1 | curti constructii | DA | 72 | - | - | - | |
| 2 | curti constructii | DA | 103 | - | - | - | |
| 3 | curti constructii | NU | 4 | - | - | - | |
| 4 | faneata | DA | 428 | - | - | - | |
| 5 | faneata | DA | 4 | - | - | - | |
| 6 | faneata | NU | 205 | - | - | - | |

## Date referitoare la construcţii

| Crt | Număr | Destinaţie construcţie | Supraf. (mp) | Situaţie juridică | Observaţii / Referinţe |
|---|---|---|---|---|---|
| A1.1 | 30408-C1 | constructii anexa | 51 | Cu acte | Nr. niveluri:1; S. construita la sol:51 mp; Anexa |
| A1.2 | 30408-C2 | constructii anexa | 52 | Cu acte | Nr. niveluri:1; S. construita la sol:52 mp; Anexa |

*Document care conține date cu caracter personal, protejat de prevederile Regulamentului (UE) nr. 679/2016 și Legii 190/2018*

Lungime Segmente
1) Valorile lungimilor segmentelor sunt obţinute din proiecţie în plan.

| Punct început | X / Y | Punct sfârşit | X / Y | Lungime segment (** (m) |
|---|---|---|---|---|
| 1 | 526.028,5<br>681.290,351 | 2 | 525.999,884<br>681.303,393 | 31.448 |
| 2 | 525.999,884<br>681.303,393 | 3 | 525.989,981<br>681.282,715 | 22.928 |
| 3 | 525.989,981<br>681.282,715 | 4 | 526.010,931<br>681.268,395 | 25.376 |
| 4 | 526.010,931<br>681.268,395 | 5 | 526.017,76<br>681.265,574 | 7.389 |
| 5 | 526.017,76<br>681.265,574 | 1 | 526.028,5<br>681.290,351 | 27.005 |

** Lungimile segmentelor sunt determinate în planul de proiecţie Stereo 70 şi sunt rotunjite la 1 milimetru.
*** Distanţa dintre puncte este formată din segmente cumulate ce sunt mai mici decât valoarea 1 milimetru.

*Document care conține date cu caracter personal, protejat de prevederile Regulamentului (UE) nr. 679/2016 și Legii 190/2018*

# DATE DESPRE IMOBILUL NR. 1401

**Oficiul de Cadastru şi Publicitate Imobiliară SUCEAVA**
**Biroul de Cadastru şi Publicitate Imobiliară Campulung Moldovenesc**

## A. Partea I. Descrierea imobilului

**TEREN** Extravilan Nr. CF vechi:1461

**Adresa:** Jud. Suceava

| Nr. Crt | Nr cadastral Nr. topografic | Suprafaţa* (mp) | Observaţii / Referinţe |
|---|---|---|---|
| A1 | 34847 | 56 | Sector cadastral:63 Teren neimprejmuit; |

**Construcţii**

| Crt | Nr cadastral Nr. topografic | Adresa | Observaţii / Referinţe |
|---|---|---|---|
| A1.1 | 34847-C1 | Jud. Suceava | Nr. niveluri:1; S. construita la sol:21 mp; Anexa |

## B. Partea II. Proprietari şi acte

| Inscrieri privitoare la dreptul de proprietate şi alte drepturi reale | | Referinţe |
|---|---|---|
| **5848 / 14/05/2012** | | |
| Act Notarial nr. 54, din 04/05/2012 emis de SCRABA HORIA ILIE; | | |
| B1 | Intabulare, drept de PROPRIETATE, dobandit prin Succesiune, cota actuala 1/1 | A1 |
| | 1) **HRENIUC GRIGORIE** | |
| **12459 / 27/06/2025** | | |
| Inscris Sub Semnatura Privata nr. Cerere, din 27/06/2025 emis de Terracad SRL; | | |
| B2 | se noteaza indreptare eroare materiala in sensul conversiei separate a p.v.60 in CF 30408 si p.v.61 in CF 34847 | A1 |
| **/** | | |
| Act Administrativ nr. 3075, din 19/09/2025 emis de Primaria Breaza; | | |
| B3 | Intabulare, drept de PROPRIETATE, dobandit prin Lege, cota actuala 1/1 | A1.1 |
| | 1) **HRENIUC GRIGORIE** | |

## C. Partea III. SARCINI .

| Inscrieri privind dezmembramintele dreptului de proprietate, drepturi reale de garanţie şi sarcini | Referinţe |
|---|---|
| NU SUNT | |

*Document care conține date cu caracter personal, protejat de prevederile Regulamentului (UE) nr. 679/2016 și Legii 190/2018*

# Anexa Nr. 1 La Partea I

## Teren

| Nr cadastral | Suprafaţa (mp)* | Observaţii / Referinţe |
|---|---|---|
| 34847 | 56 | |

* Suprafaţa este determinată in planul de proiecţie Stereo 70.

DETALII LINIARE IMOBIL

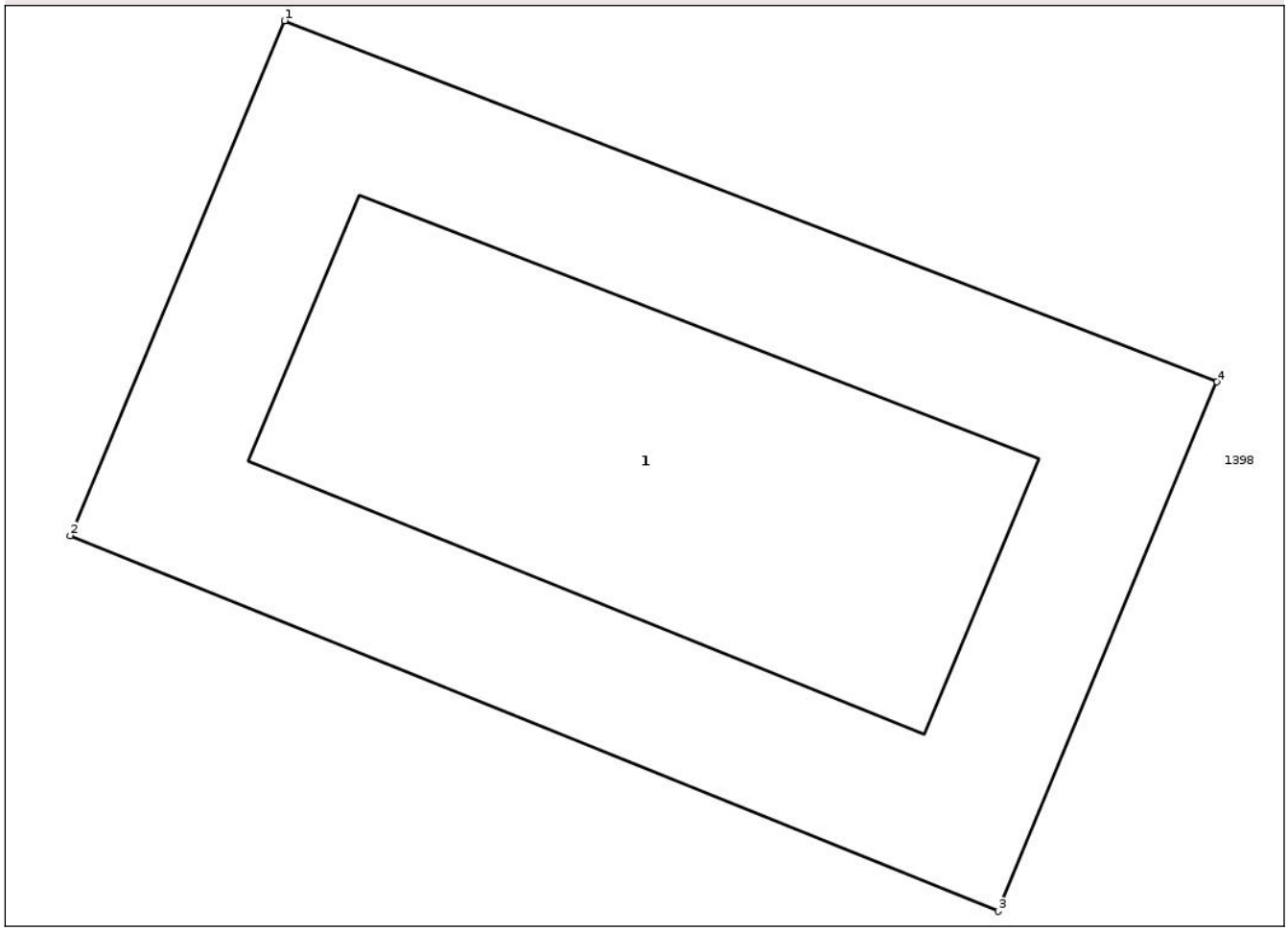


## Date referitoare la teren

| Crt | Categorie folosință | Intra vilan | Suprafaţa (mp) | Tarla | Parcelă | Nr. topo | Observaţii / Referinţe |
|---|---|---|---|---|---|---|---|
| 1 | curti constructii | NU | 56 | - | - | - | |

## Date referitoare la construcţii

| Crt | Număr | Destinaţie construcţie | Supraf. (mp) | Situaţie juridică | Observaţii / Referinţe |
|---|---|---|---|---|---|
| A1.1 | 34847-C1 | constructii anexa | 21 | Cu acte | Nr. niveluri:1; S. construita la sol:21 mp; Anexa |

**Lungime Segmente**
**1) Valorile lungimilor segmentelor sunt obţinute din proiecţie în plan.**

| Punct început | X / Y | Punct sfârşit | X / Y | Lungime segment (** (m) |
|---|---|---|---|---|
| 1 | 526.049,459<br>681.273,928 | 2 | 526.047,325<br>681.268,808 | 5.547 |
| 2 | 526.047,325<br>681.268,808 | 3 | 526.056,56<br>681.265,072 | 9.962 |
| 3 | 526.056,56<br>681.265,072 | 4 | 526.058,74<br>681.270,336 | 5.697 |
| 4 | 526.058,74<br>681.270,336 | 1 | 526.049,459<br>681.273,928 | 9.952 |

*Document care conține date cu caracter personal, protejat de prevederile Regulamentului (UE) nr. 679/2016 și Legii 190/2018*

** Lungimile segmentelor sunt determinate în planul de proiecţie Stereo 70 şi sunt rotunjite la 1 milimetru.
*** Distanţa dintre puncte este formată din segmente cumulate ce sunt mai mici decât valoarea 1 milimetru.

*Document care conține date cu caracter personal, protejat de prevederile Regulamentului (UE) nr. 679/2016 și Legii 190/2018*

# DATE DESPRE IMOBILUL NR. 1402

**Oficiul de Cadastru şi Publicitate Imobiliară SUCEAVA**
**Biroul de Cadastru şi Publicitate Imobiliară Campulung Moldovenesc**

## A. Partea I. Descrierea imobilului

Nr. CF vechi:1461
Nr. topografic:670/1,663,660/4

**TEREN** Necunoscut

**Adresa:** Loc. Breaza, Jud. Suceava

| Nr. Crt | Nr cadastral Nr. topografic | Suprafaţa* (mp) | Observaţii / Referinţe |
|---|---|---|---|
| A1 | 30411 | 31.013 | Sector cadastral:63 Teren neimprejmuit; |

## B. Partea II. Proprietari şi acte

| Inscrieri privitoare la dreptul de proprietate şi alte drepturi reale | | Referinţe |
|---|---|---|
| **5850 / 14/05/2012** | | |
| Act Notarial nr. 54, din 04/05/2012 emis de SCRABA HORIA ILIE; | | |
| B1 | Intabulare, drept de PROPRIETATE, dobandit prin Succesiune, cota actuala 1/1 | A1 |
| | 1) **HRENIUC GRIGORIE** | |
| **12460 / 27/06/2025** | | |
| Act Administrativ nr. plan de situatie 1137/1995, din 01/11/1995 emis de OCOTA SUCEAVA; | | |
| B2 | se noteaza indreptare eroare material\U+0103 in sensul conversiei alaturate a parcelelor 660/4, 663, 670/1 in CFE 30411, precum si sistarea CFE 30416, CFE 30417. | A1 |

## C. Partea III. SARCINI .

| Inscrieri privind dezmembramintele dreptului de proprietate, drepturi reale de garanţie şi sarcini | Referinţe |
|---|---|
| NU SUNT | |

*Document care conține date cu caracter personal, protejat de prevederile Regulamentului (UE) nr. 679/2016 și Legii 190/2018*

# Anexa Nr. 1 La Partea I

## Teren

| Nr cadastral | Suprafaţa (mp)* | Observaţii / Referinţe |
|---|---|---|
| 30411 | 31.013 | |

* Suprafaţa este determinată in planul de proiecţie Stereo 70.

DETALII LINIARE IMOBIL

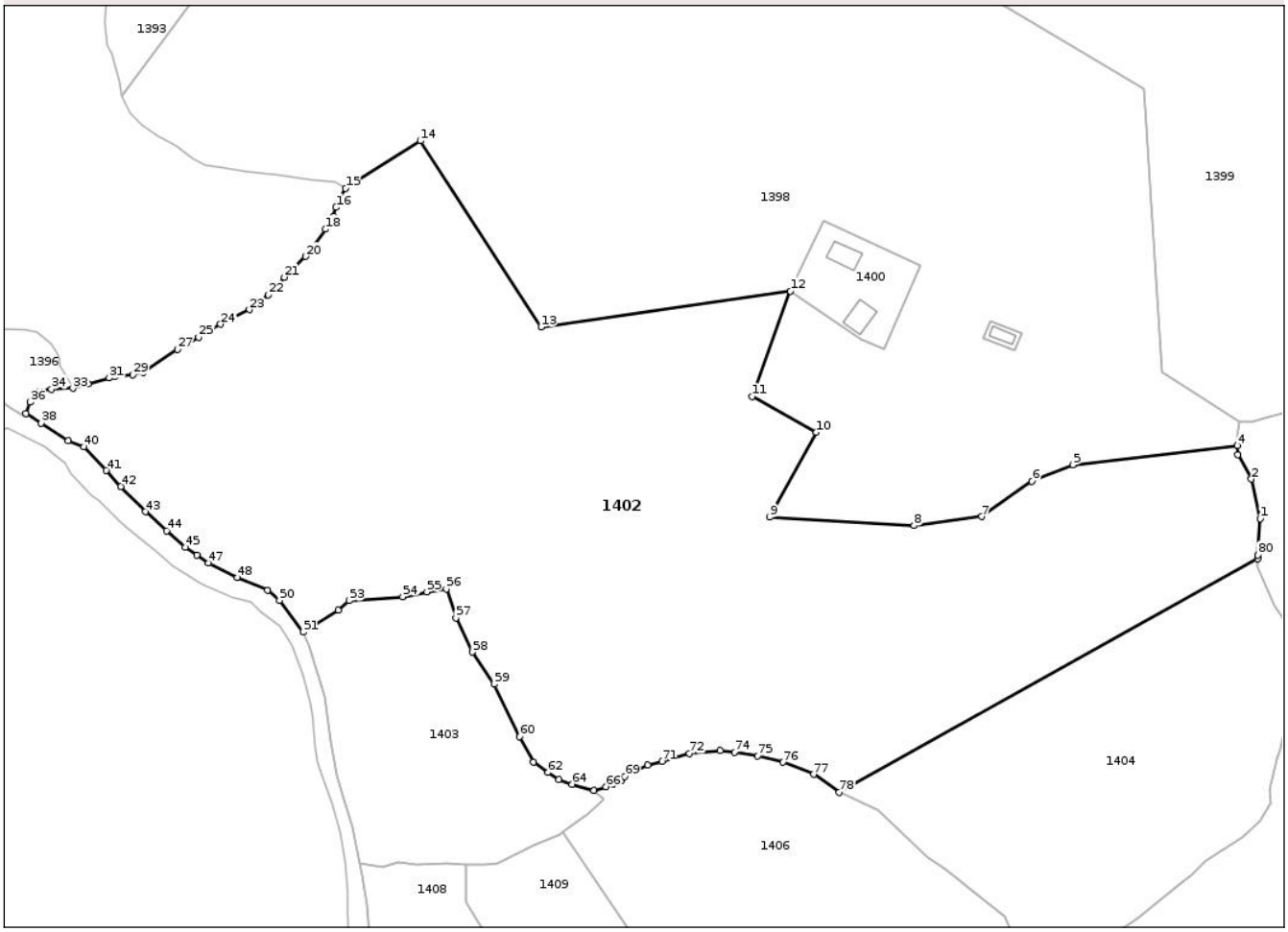


## Date referitoare la teren

| Crt | Categorie folosință | Intra vilan | Suprafaţa (mp) | Tarla | Parcelă | Nr. topo | Observaţii / Referinţe |
|---|---|---|---|---|---|---|---|
| 1 | faneata | DA | 22.584 | - | - | - | |
| 2 | faneata | NU | 1.554 | - | - | - | |
| 3 | pasune | NU | 6.875 | - | - | - | |

**Lungime Segmente**

**1) Valorile lungimilor segmentelor sunt obţinute din proiecţie în plan.**

| Punct început | X / Y | Punct sfârşit | X / Y | Lungime segment |
|---|---|---|---|---|
| 1 | 526.129,317 681.215,295 | 2 | 526.126,648 681.227,025 | 12.03 |
| 4 | 526.122,584 681.237,002 | 5 | 526.073,737 681.231,246 | 49.185 |
| 7 | 526.046,746 681.215,902 | 8 | 526.026,649 681.213,286 | 20.267 |
| 10 | 525.997,688 681.240,888 | 11 | 525.978,621 681.251,459 | 21.802 |

| Punct început | X / Y | Punct sfârşit | X / Y | Lungime segment |
|---|---|---|---|---|
| 2 | 526.126,648 681.227,025 | 3 | 526.122,705 681.234,29 | 8.266 |
| 5 | 526.073,737 681.231,246 | 6 | 526.061,576 681.226,366 | 13.104 |
| 8 | 526.026,649 681.213,286 | 9 | 525.983,742 681.215,731 | 42.977 |
| 11 | 525.978,621 681.251,459 | 12 | 525.989,981 681.282,715 | 33.256 |

| Punct început | X / Y | Punct sfârşit | X / Y | Lungime segment |
|---|---|---|---|---|
| 3 | 526.122,705 681.234,29 | 4 | 526.122,584 681.237,002 | 2.714 |
| 6 | 526.061,576 681.226,366 | 7 | 526.046,746 681.215,902 | 18.15 |
| 9 | 525.983,742 681.215,731 | 10 | 525.997,688 681.240,888 | 28.764 |
| 12 | 525.989,981 681.282,715 | 13 | 525.915,997 681.272,108 | 74.74 |

*Document care conține date cu caracter personal, protejat de prevederile Regulamentului (UE) nr. 679/2016 și Legii 190/2018*

| Punct început | X / Y | Punct sfârşit | X / Y | Lungime segment |
|---|---|---|---|---|
| 13 | 525.915,997 681.272,108 | 14 | 525.880,232 681.327,261 | 65.734 |
| 16 | 525.855,213 681.307,499 | 17 | 525.854,358 681.304,978 | 2.662 |
| 19 | 525.848,088 681.295,513 | 20 | 525.846,1 681.292,976 | 3.223 |
| 22 | 525.835,146 681.281,605 | 23 | 525.829,507 681.277,202 | 7.154 |
| 25 | 525.814,438 681.269,009 | 26 | 525.811,15 681.266,937 | 3.886 |
| 28 | 525.798,067 681.258,652 | 29 | 525.794,994 681.257,947 | 3.153 |
| 31 | 525.787,918 681.256,947 | 32 | 525.781,625 681.255,169 | 6.539 |
| 34 | 525.770,807 681.253,665 | 35 | 525.765,839 681.252,854 | 5.034 |
| 37 | 525.763,22 681.246,494 | 38 | 525.767,78 681.243,651 | 5.374 |
| 40 | 525.780,412 681.236,584 | 41 | 525.787,007 681.229,556 | 9.638 |
| 43 | 525.798,675 681.217,361 | 44 | 525.804,954 681.211,68 | 8.468 |
| 46 | 525.813,891 681.204,449 | 47 | 525.817,398 681.202,104 | 4.219 |
| 49 | 525.834,979 681.194,163 | 50 | 525.838,425 681.191,099 | 4.611 |
| 52 | 525.855,898 681.188,238 | 53 | 525.859,127 681.191,004 | 4.252 |
| 55 | 525.882,138 681.193,609 | 56 | 525.887,935 681.194,488 | 5.863 |
| 58 | 525.895,612 681.175,755 | 59 | 525.902,104 681.166,286 | 11.481 |
| 61 | 525.913,742 681.143,12 | 62 | 525.918,088 681.140,104 | 5.29 |
| 64 | 525.925,165 681.136,595 | 65 | 525.931,71 681.134,82 | 6.781 |
| 67 | 525.937,379 681.136,667 | 68 | 525.939,874 681.137,762 | 2.725 |
| 70 | 525.947,656 681.142,394 | 71 | 525.951,827 681.143,361 | 4.282 |
| 73 | 525.969,092 681.146,525 | 74 | 525.973,343 681.146,135 | 4.269 |
| 76 | 525.987,797 681.143,144 | 77 | 525.996,838 681.139,557 | 9.727 |
| 79 | 526.128,556 681.203,428 | 80 | 526.128,576 681.204,555 | 1.127 |

| Punct început | X / Y | Punct sfârşit | X / Y | Lungime segment |
|---|---|---|---|---|
| 14 | 525.880,232 681.327,261 | 15 | 525.858,053 681.313,186 | 26.268 |
| 17 | 525.854,358 681.304,978 | 18 | 525.852,019 681.301,066 | 4.558 |
| 20 | 525.846,1 681.292,976 | 21 | 525.839,867 681.286,812 | 8.766 |
| 23 | 525.829,507 681.277,202 | 24 | 525.820,988 681.272,914 | 9.537 |
| 26 | 525.811,15 681.266,937 | 27 | 525.808,246 681.265,422 | 3.275 |
| 29 | 525.794,994 681.257,947 | 30 | 525.789,518 681.257,335 | 5.51 |
| 32 | 525.781,625 681.255,169 | 33 | 525.777,168 681.253,929 | 4.626 |
| 35 | 525.765,839 681.252,854 | 36 | 525.764,441 681.249,788 | 3.37 |
| 38 | 525.767,78 681.243,651 | 39 | 525.775,774 681.238,428 | 9.549 |
| 41 | 525.787,007 681.229,556 | 42 | 525.791,369 681.224,842 | 6.423 |
| 44 | 525.804,954 681.211,68 | 45 | 525.810,467 681.206,885 | 7.307 |
| 47 | 525.817,398 681.202,104 | 48 | 525.825,915 681.197,932 | 9.484 |
| 50 | 525.838,425 681.191,099 | 51 | 525.845,424 681.181,706 | 11.714 |
| 53 | 525.859,127 681.191,004 | 54 | 525.875,024 681.192,184 | 15.941 |
| 56 | 525.887,935 681.194,488 | 57 | 525.890,741 681.185,954 | 8.983 |
| 59 | 525.902,104 681.166,286 | 60 | 525.909,605 681.150,715 | 17.284 |
| 62 | 525.918,088 681.140,104 | 63 | 525.921,341 681.138,09 | 3.826 |
| 65 | 525.931,71 681.134,82 | 66 | 525.935,212 681.135,884 | 3.66 |
| 68 | 525.939,874 681.137,762 | 69 | 525.940,87 681.138,965 | 1.562 |
| 71 | 525.951,827 681.143,361 | 72 | 525.959,999 681.145,782 | 8.523 |
| 74 | 525.973,343 681.146,135 | 75 | 525.980,302 681.144,961 | 7.057 |
| 77 | 525.996,838 681.139,557 | 78 | 526.004,469 681.134,282 | 9.277 |
| 80 | 526.128,576 681.204,555 | 1 | 526.129,317 681.215,295 | 10.766 |

| Punct început | X / Y | Punct sfârşit | X / Y | Lungime segment |
|---|---|---|---|---|
| 15 | 525.858,053 681.313,186 | 16 | 525.855,213 681.307,499 | 6.357 |
| 18 | 525.852,019 681.301,066 | 19 | 525.848,088 681.295,513 | 6.804 |
| 21 | 525.839,867 681.286,812 | 22 | 525.835,146 681.281,605 | 7.029 |
| 24 | 525.820,988 681.272,914 | 25 | 525.814,438 681.269,009 | 7.626 |
| 27 | 525.808,246 681.265,422 | 28 | 525.798,067 681.258,652 | 12.225 |
| 30 | 525.789,518 681.257,335 | 31 | 525.787,918 681.256,947 | 1.646 |
| 33 | 525.777,168 681.253,929 | 34 | 525.770,807 681.253,665 | 6.366 |
| 36 | 525.764,441 681.249,788 | 37 | 525.763,22 681.246,494 | 3.513 |
| 39 | 525.775,774 681.238,428 | 40 | 525.780,412 681.236,584 | 4.991 |
| 42 | 525.791,369 681.224,842 | 43 | 525.798,675 681.217,361 | 10.457 |
| 45 | 525.810,467 681.206,885 | 46 | 525.813,891 681.204,449 | 4.202 |
| 48 | 525.825,915 681.197,932 | 49 | 525.834,979 681.194,163 | 9.816 |
| 51 | 525.845,424 681.181,706 | 52 | 525.855,898 681.188,238 | 12.344 |
| 54 | 525.875,024 681.192,184 | 55 | 525.882,138 681.193,609 | 7.255 |
| 57 | 525.890,741 681.185,954 | 58 | 525.895,612 681.175,755 | 11.302 |
| 60 | 525.909,605 681.150,715 | 61 | 525.913,742 681.143,12 | 8.649 |
| 63 | 525.921,341 681.138,09 | 64 | 525.925,165 681.136,595 | 4.106 |
| 66 | 525.935,212 681.135,884 | 67 | 525.937,379 681.136,667 | 2.304 |
| 69 | 525.940,87 681.138,965 | 70 | 525.947,656 681.142,394 | 7.603 |
| 72 | 525.959,999 681.145,782 | 73 | 525.969,092 681.146,525 | 9.123 |
| 75 | 525.980,302 681.144,961 | 76 | 525.987,797 681.143,144 | 7.712 |
| 78 | 526.004,469 681.134,282 | 79 | 526.128,556 681.203,428 | 142.052 |

**** Lungimile segmentelor sunt determinate în planul de proiecţie Stereo 70 şi sunt rotunjite la 1 milimetru.**
***** Distanţa dintre puncte este formată din segmente cumulate ce sunt mai mici decât valoarea 1 milimetru.**

*Document care conține date cu caracter personal, protejat de prevederile Regulamentului (UE) nr. 679/2016 și Legii 190/2018*

# DATE DESPRE IMOBILUL NR. 1403

**Oficiul de Cadastru şi Publicitate Imobiliară SUCEAVA**
**Biroul de Cadastru şi Publicitate Imobiliară Campulung Moldovenesc**

## A. Partea I. Descrierea imobilului

**TEREN** Intravilan

**Adresa:** Loc. Breaza, Jud. Suceava

| Nr. Crt | Nr cadastral Nr. topografic | Suprafaţa* (mp) | Observaţii / Referinţe |
|---|---|---|---|
| A1 | 32129 | 4.329 | Sector cadastral:63 Teren imprejmuit; |

## B. Partea II. Proprietari şi acte

| Inscrieri privitoare la dreptul de proprietate şi alte drepturi reale | | Referinţe |
|---|---|---|
| **4980 / 22/03/2019** | | |
| Act Administrativ nr. 104, din 07/02/2019 emis de PRIMARIA BREAZA (act administrativ nr proces verbal de stabilire a vecinatatilor din 04.01.2018, emis de ''Terracadf SRL;act notarial nr 657 din 11.03.2019, emis de BNP DORINA ROTARU); | | |
| B1 | se noteaza ca din parte a imobilului cu nr.top 660/1 din CF 32081 Breaza si din parte a imobilului cu nr.top 660/6 din CF 32079 Breaza se formeaza imobilul cu nr. cad. 32129 ; | A1 |
| **7922 / 16/05/2023** | | |
| Act Normativ nr. legea nr. 7, din 13/03/1996 emis de Parlamentul Romaniei; | | |
| B2 | In baza art.41 alin.9,raportat la art.13 alin.7 , litera a din Legea 7/1996 republicata, cu modificarile si completarile ulterioare , posesia inscrisa sub B2, s-a transformat intr-un drept de proprietate | A1 |
| B3 | Intabulare, drept de PROPRIETATE, dobandit prin Lege, cota actuala 1/1 | A1 |
| | 1) **MACOVEI AURELIA**<br>2) **MACOVEI VASILE** | |

## C. Partea III. SARCINI .

| Inscrieri privind dezmembramintele dreptului de proprietate, drepturi reale de garanţie şi sarcini | Referinţe |
|---|---|
| NU SUNT | |

*Document care conține date cu caracter personal, protejat de prevederile Regulamentului (UE) nr. 679/2016 și Legii 190/2018*

# Anexa Nr. 1 La Partea I

## Teren

| Nr cadastral | Suprafaţa (mp)* | Observaţii / Referinţe |
|---|---|---|
| 32129 | 4.329 | |

* Suprafaţa este determinată in planul de proiecţie Stereo 70.

DETALII LINIARE IMOBIL

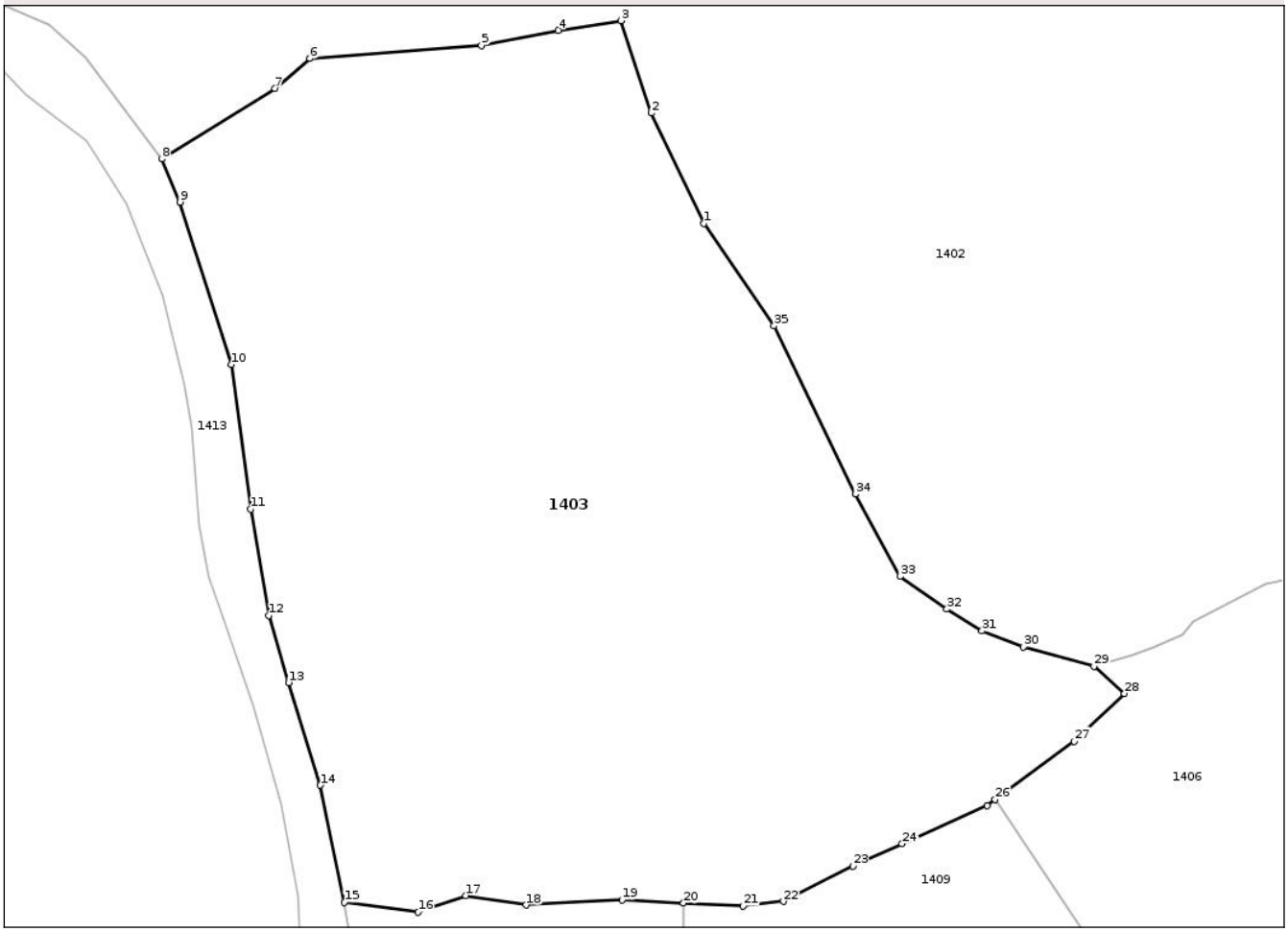


## Date referitoare la teren

| Crt | Categorie folosință | Intra vilan | Suprafaţa (mp) | Tarla | Parcelă | Nr. topo | Observaţii / Referinţe |
|---|---|---|---|---|---|---|---|
| 1 | faneata | DA | 4.329 | - | - | - | |

**Lungime Segmente**

**1) Valorile lungimilor segmentelor sunt obţinute din proiecţie în plan.**

| Punct început | X / Y | Punct sfârşit | X / Y | Lungime segment (** (m) |
|---|---|---|---|---|
| 1 | 525.895,612<br>681.175,755 | 2 | 525.890,741<br>681.185,954 | 11.302 |
| 3 | 525.887,935<br>681.194,488 | 4 | 525.882,138<br>681.193,609 | 5.863 |
| 5 | 525.875,024<br>681.192,184 | 6 | 525.859,127<br>681.191,004 | 15.941 |
| 7 | 525.855,898<br>681.188,238 | 8 | 525.845,424<br>681.181,706 | 12.344 |
| 9 | 525.847,123<br>681.177,724 | 10 | 525.851,878<br>681.162,714 | 15.745 |

| Punct început | X / Y | Punct sfârşit | X / Y | Lungime segment (** (m) |
|---|---|---|---|---|
| 2 | 525.890,741<br>681.185,954 | 3 | 525.887,935<br>681.194,488 | 8.983 |
| 4 | 525.882,138<br>681.193,609 | 5 | 525.875,024<br>681.192,184 | 7.255 |
| 6 | 525.859,127<br>681.191,004 | 7 | 525.855,898<br>681.188,238 | 4.252 |
| 8 | 525.845,424<br>681.181,706 | 9 | 525.847,123<br>681.177,724 | 4.329 |
| 10 | 525.851,878<br>681.162,714 | 11 | 525.853,665<br>681.149,341 | 13.492 |

*Document care conține date cu caracter personal, protejat de prevederile Regulamentului (UE) nr. 679/2016 și Legii 190/2018*

| Punct început | X / Y | Punct sfârşit | X / Y | Lungime segment (** (m) |
|---|---|---|---|---|
| 11 | 525.853,665<br>681.149,341 | 12 | 525.855,362<br>681.139,52 | 9.967 |
| 13 | 525.857,163<br>681.133,307 | 14 | 525.860,105<br>681.123,817 | 9.936 |
| 15 | 525.862,336<br>681.113,001 | 16 | 525.869,155<br>681.112,08 | 6.881 |
| 17 | 525.873,574<br>681.113,609 | 18 | 525.879,146<br>681.112,734 | 5.64 |
| 19 | 525.888,023<br>681.113,199 | 20 | 525.893,719<br>681.112,922 | 5.703 |
| 21 | 525.899,231<br>681.112,653 | 22 | 525.902,974<br>681.113,083 | 3.768 |
| 23 | 525.909,38<br>681.116,351 | 24 | 525.913,945<br>681.118,404 | 5.006 |
| 25 | 525.921,806<br>681.121,94 | 26 | 525.922,56<br>681.122,495 | 0.936 |
| 27 | 525.929,886<br>681.127,881 | 28 | 525.934,533<br>681.132,297 | 6.411 |
| 29 | 525.931,71<br>681.134,82 | 30 | 525.925,165<br>681.136,595 | 6.781 |
| 31 | 525.921,341<br>681.138,09 | 32 | 525.918,088<br>681.140,104 | 3.826 |
| 33 | 525.913,742<br>681.143,12 | 34 | 525.909,605<br>681.150,715 | 8.649 |
| 35 | 525.902,104<br>681.166,286 | 1 | 525.895,612<br>681.175,755 | 11.481 |

| Punct început | X / Y | Punct sfârşit | X / Y | Lungime segment (** (m) |
|---|---|---|---|---|
| 12 | 525.855,362<br>681.139,52 | 13 | 525.857,163<br>681.133,307 | 6.469 |
| 14 | 525.860,105<br>681.123,817 | 15 | 525.862,336<br>681.113,001 | 11.044 |
| 16 | 525.869,155<br>681.112,08 | 17 | 525.873,574<br>681.113,609 | 4.676 |
| 18 | 525.879,146<br>681.112,734 | 19 | 525.888,023<br>681.113,199 | 8.889 |
| 20 | 525.893,719<br>681.112,922 | 21 | 525.899,231<br>681.112,653 | 5.518 |
| 22 | 525.902,974<br>681.113,083 | 23 | 525.909,38<br>681.116,351 | 7.191 |
| 24 | 525.913,945<br>681.118,404 | 25 | 525.921,806<br>681.121,94 | 8.619 |
| 26 | 525.922,56<br>681.122,495 | 27 | 525.929,886<br>681.127,881 | 9.093 |
| 28 | 525.934,533<br>681.132,297 | 29 | 525.931,71<br>681.134,82 | 3.786 |
| 30 | 525.925,165<br>681.136,595 | 31 | 525.921,341<br>681.138,09 | 4.106 |
| 32 | 525.918,088<br>681.140,104 | 33 | 525.913,742<br>681.143,12 | 5.29 |
| 34 | 525.909,605<br>681.150,715 | 35 | 525.902,104<br>681.166,286 | 17.284 |

** Lungimile segmentelor sunt determinate în planul de proiecţie Stereo 70 şi sunt rotunjite la 1 milimetru.
*** Distanţa dintre puncte este formată din segmente cumulate ce sunt mai mici decât valoarea 1 milimetru.

*Document care conține date cu caracter personal, protejat de prevederile Regulamentului (UE) nr. 679/2016 și Legii 190/2018*

# DATE DESPRE IMOBILUL NR. 1404

**Oficiul de Cadastru şi Publicitate Imobiliară SUCEAVA**
**Biroul de Cadastru şi Publicitate Imobiliară Campulung Moldovenesc**

## A. Partea I. Descrierea imobilului

**TEREN** Extravilan

**Adresa:** Jud. Suceava

| Nr. Crt | Nr cadastral Nr. topografic | Suprafaţa* (mp) | Observaţii / Referinţe |
|---|---|---|---|
| A1 | | 8.252 | Sector cadastral:63 Teren neimprejmuit; |

## B. Partea II. Proprietari şi acte

| Inscrieri privitoare la dreptul de proprietate şi alte drepturi reale | | Referinţe |
|---|---|---|
| / | | |
| Act Normativ nr. 7, din 13/03/1996 emis de Parlamentul Romaniei; | | |
| B1 | Inscrierea posesiei, drept de PROPRIETATE, dobandit prin Lege, cota actuala 1/1 | A1 |
| | 1) **NEIDENTIFICAT NEIDENTIFICAT** | |
| Act Normativ nr. 7, din 13/03/1996 emis de Parlamentul Romaniei (art 13); | | |
| B2 | Se noteaza mentiunea de proprietar neidentificat | A1 |

## C. Partea III. SARCINI .

| Inscrieri privind dezmembramintele dreptului de proprietate, drepturi reale de garanţie şi sarcini | Referinţe |
|---|---|
| NU SUNT | |

*Document care conține date cu caracter personal, protejat de prevederile Regulamentului (UE) nr. 679/2016 și Legii 190/2018*

# Anexa Nr. 1 La Partea I

## Teren

| Nr cadastral | Suprafaţa (mp)* | Observaţii / Referinţe |
|---|---|---|
| | 8.252 | |

* Suprafaţa este determinată in planul de proiecţie Stereo 70.

DETALII LINIARE IMOBIL

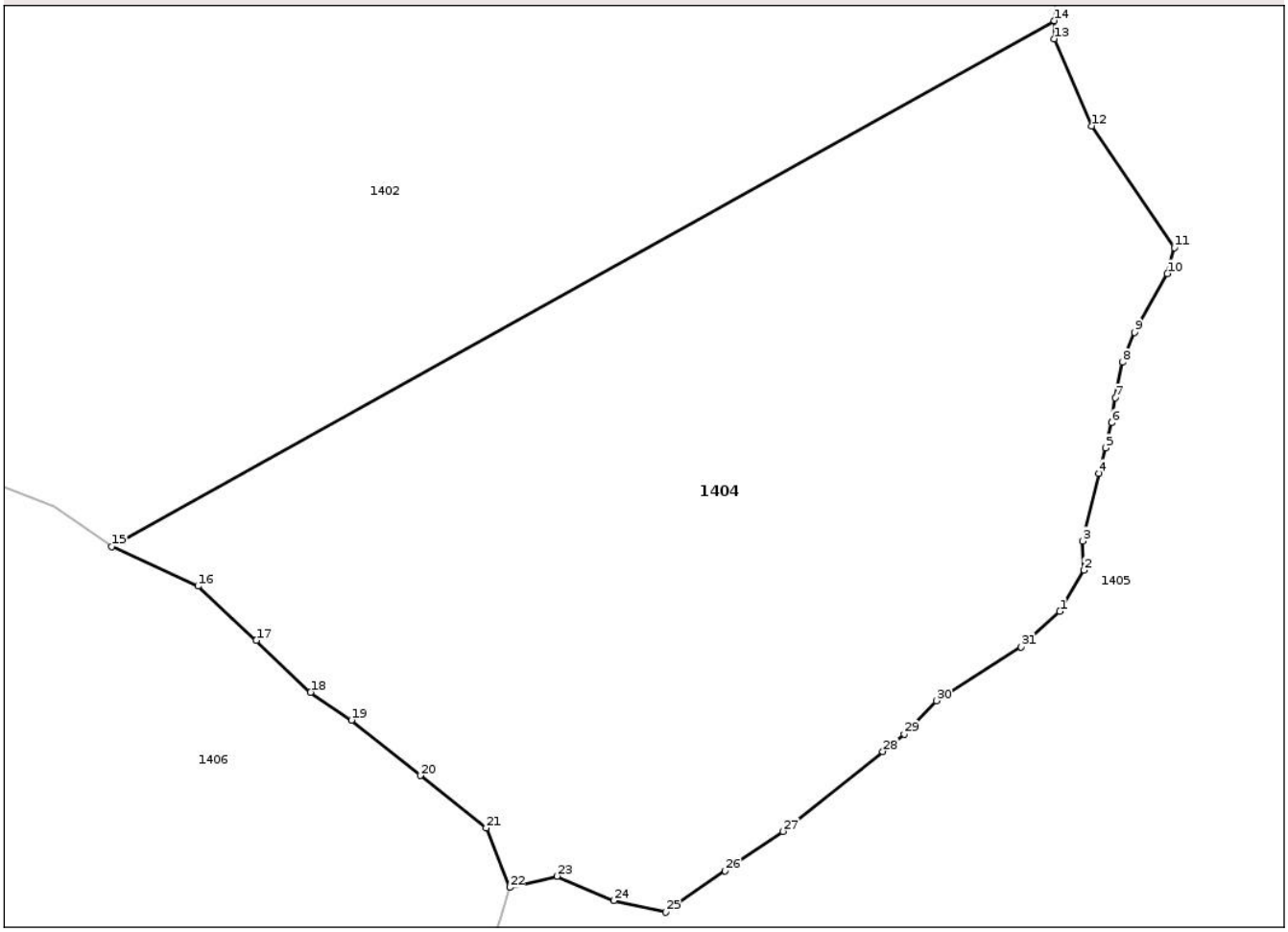


## Date referitoare la teren

| Crt | Categorie folosință | Intra vilan | Suprafaţa (mp) | Tarla | Parcelă | Nr. topo | Observaţii / Referinţe |
|---|---|---|---|---|---|---|---|
| 1 | padure | NU | 8.252 | - | - | - | |

**Lungime Segmente**

**1) Valorile lungimilor segmentelor sunt obţinute din proiecţie în plan.**

| Punct început | X / Y | Punct sfârşit | X / Y | Lungime segment (** (m) |
|---|---|---|---|---|
| 1 | 526.129,293<br>681.125,757 | 2 | 526.132,445<br>681.131,16 | 6.255 |
| 3 | 526.132,242<br>681.135,001 | 4 | 526.134,419<br>681.143,925 | 9.186 |
| 5 | 526.135,273<br>681.147,274 | 6 | 526.136,13<br>681.150,547 | 3.383 |
| 7 | 526.136,574<br>681.153,842 | 8 | 526.137,512<br>681.158,518 | 4.769 |
| 9 | 526.139,095<br>681.162,453 | 10 | 526.143,429<br>681.170,183 | 8.862 |

| Punct început | X / Y | Punct sfârşit | X / Y | Lungime segment (** (m) |
|---|---|---|---|---|
| 2 | 526.132,445<br>681.131,16 | 3 | 526.132,242<br>681.135,001 | 3.846 |
| 4 | 526.134,419<br>681.143,925 | 5 | 526.135,273<br>681.147,274 | 3.456 |
| 6 | 526.136,13<br>681.150,547 | 7 | 526.136,574<br>681.153,842 | 3.325 |
| 8 | 526.137,512<br>681.158,518 | 9 | 526.139,095<br>681.162,453 | 4.241 |
| 10 | 526.143,429<br>681.170,183 | 11 | 526.144,366<br>681.173,58 | 3.524 |

*Document care conține date cu caracter personal, protejat de prevederile Regulamentului (UE) nr. 679/2016 și Legii 190/2018*

| Punct început | X / Y | Punct sfârşit | X / Y | Lungime segment (** (m) |
|---|---|---|---|---|
| 11 | 526.144,366<br>681.173,58 | 12 | 526.133,455<br>681.189,594 | 19.378 |
| 13 | 526.128,513<br>681.201,059 | 14 | 526.128,556<br>681.203,428 | 2.369 |
| 15 | 526.004,469<br>681.134,282 | 16 | 526.015,829<br>681.129,084 | 12.493 |
| 17 | 526.023,506<br>681.121,935 | 18 | 526.030,639<br>681.115,115 | 9.869 |
| 19 | 526.036,043<br>681.111,462 | 20 | 526.045,087<br>681.104,183 | 11.609 |
| 21 | 526.053,777<br>681.097,282 | 22 | 526.056,862<br>681.089,453 | 8.415 |
| 23 | 526.063,1<br>681.090,946 | 24 | 526.070,584<br>681.087,719 | 8.15 |
| 25 | 526.077,362<br>681.086,207 | 26 | 526.085,233<br>681.091,646 | 9.567 |
| 27 | 526.092,802<br>681.096,841 | 28 | 526.105,987<br>681.107,338 | 16.853 |
| 29 | 526.108,776<br>681.109,609 | 30 | 526.113,041<br>681.114,024 | 6.139 |
| 31 | 526.124,2<br>681.121,097 | 1 | 526.129,293<br>681.125,757 | 6.903 |

| Punct început | X / Y | Punct sfârşit | X / Y | Lungime segment (** (m) |
|---|---|---|---|---|
| 12 | 526.133,455<br>681.189,594 | 13 | 526.128,513<br>681.201,059 | 12.485 |
| 14 | 526.128,556<br>681.203,428 | 15 | 526.004,469<br>681.134,282 | 142.052 |
| 16 | 526.015,829<br>681.129,084 | 17 | 526.023,506<br>681.121,935 | 10.49 |
| 18 | 526.030,639<br>681.115,115 | 19 | 526.036,043<br>681.111,462 | 6.523 |
| 20 | 526.045,087<br>681.104,183 | 21 | 526.053,777<br>681.097,282 | 11.097 |
| 22 | 526.056,862<br>681.089,453 | 23 | 526.063,1<br>681.090,946 | 6.414 |
| 24 | 526.070,584<br>681.087,719 | 25 | 526.077,362<br>681.086,207 | 6.945 |
| 26 | 526.085,233<br>681.091,646 | 27 | 526.092,802<br>681.096,841 | 9.18 |
| 28 | 526.105,987<br>681.107,338 | 29 | 526.108,776<br>681.109,609 | 3.597 |
| 30 | 526.113,041<br>681.114,024 | 31 | 526.124,2<br>681.121,097 | 13.212 |

** Lungimile segmentelor sunt determinate în planul de proiecţie Stereo 70 şi sunt rotunjite la 1 milimetru.
*** Distanţa dintre puncte este formată din segmente cumulate ce sunt mai mici decât valoarea 1 milimetru.

*Document care conține date cu caracter personal, protejat de prevederile Regulamentului (UE) nr. 679/2016 și Legii 190/2018*

# DATE DESPRE IMOBILUL NR. 1405

**Oficiul de Cadastru şi Publicitate Imobiliară SUCEAVA**
**Biroul de Cadastru şi Publicitate Imobiliară Campulung Moldovenesc**

## A. Partea I. Descrierea imobilului

Nr. CF vechi:CF necunoscut, 31957, 31956, II
Nr. topografic:669, 670/6, 671/2, 796/19, 672/2, 676/2, 670/2, 672/1, 675, 679/1 parte, 676/1 parte, 796/20 parte, 673, 674

**TEREN** Necunoscut

**Adresa:** Loc. Breaza, Jud. Suceava

| Nr. Crt | Nr cadastral Nr. topografic | Suprafaţa* (mp) | Observaţii / Referinţe |
|---|---|---|---|
| A1 | 31980 | 19.101 | Sector cadastral:63 Teren neimprejmuit; imobilul s-a format din parcelele avand nr. topografic: 669, 670/6, 671/2, 796/19, 672/2, 676/2, 670/2, 672/1, 675, 679/1 parte, 676/1 parte, 796/20 parte, 673, 674 |

**Construcţii**

| Crt | Nr cadastral Nr. topografic | Adresa | Observaţii / Referinţe |
|---|---|---|---|
| A1.1 | 31980-C1 | Loc. Breaza, Jud. Suceava | Nr. niveluri:1; S. construita la sol:24 mp; Anexa |

## B. Partea II. Proprietari şi acte

| Inscrieri privitoare la dreptul de proprietate şi alte drepturi reale | | Referinţe |
|---|---|---|
| / | | |
| Act Administrativ nr. 2827, din 29/08/2025 emis de Primaria Breaza; | | |
| B1 | se noteaza POSESIA asupra terenului | A1 |
| | 1) **ZAIET IOANA** | |
| Act Administrativ nr. 3075, din 19/09/2025 emis de Primaria Breaza; | | |
| B2 | Intabulare, drept de PROPRIETATE, dobandit prin Lege, cota actuala 1/1 | A1.1 |
| | 1) **ZAIET IOANA** | |
| Act Normativ nr. 7, din 13/03/1996 emis de Parlamentul Romaniei; | | |
| B3 | Inscrierea provizorie, drept de PROPRIETATE, dobandit prin Lege, cota actuala 1/1 | A1 |
| | 1) **NEIDENTIFICAT NEIDENTIFICAT** | |

## C. Partea III. SARCINI .

| Inscrieri privind dezmembramintele dreptului de proprietate, drepturi reale de garanţie şi sarcini | Referinţe |
|---|---|
| NU SUNT | |

*Document care conține date cu caracter personal, protejat de prevederile Regulamentului (UE) nr. 679/2016 și Legii 190/2018*

# Anexa Nr. 1 La Partea I

## Teren

| Nr cadastral | Suprafaţa (mp)* | Observaţii / Referinţe |
|---|---|---|
| 31980 | 19.101 | imobilul s-a format din parcelele avand nr. topografic: 669, 670/6, 671/2, 796/19, 672/2, 676/2, 670/2, 672/1, 675, 679/1 parte, 676/1 parte, 796/20 parte, 673, 674 |

* Suprafaţa este determinată in planul de proiecţie Stereo 70.

DETALII LINIARE IMOBIL

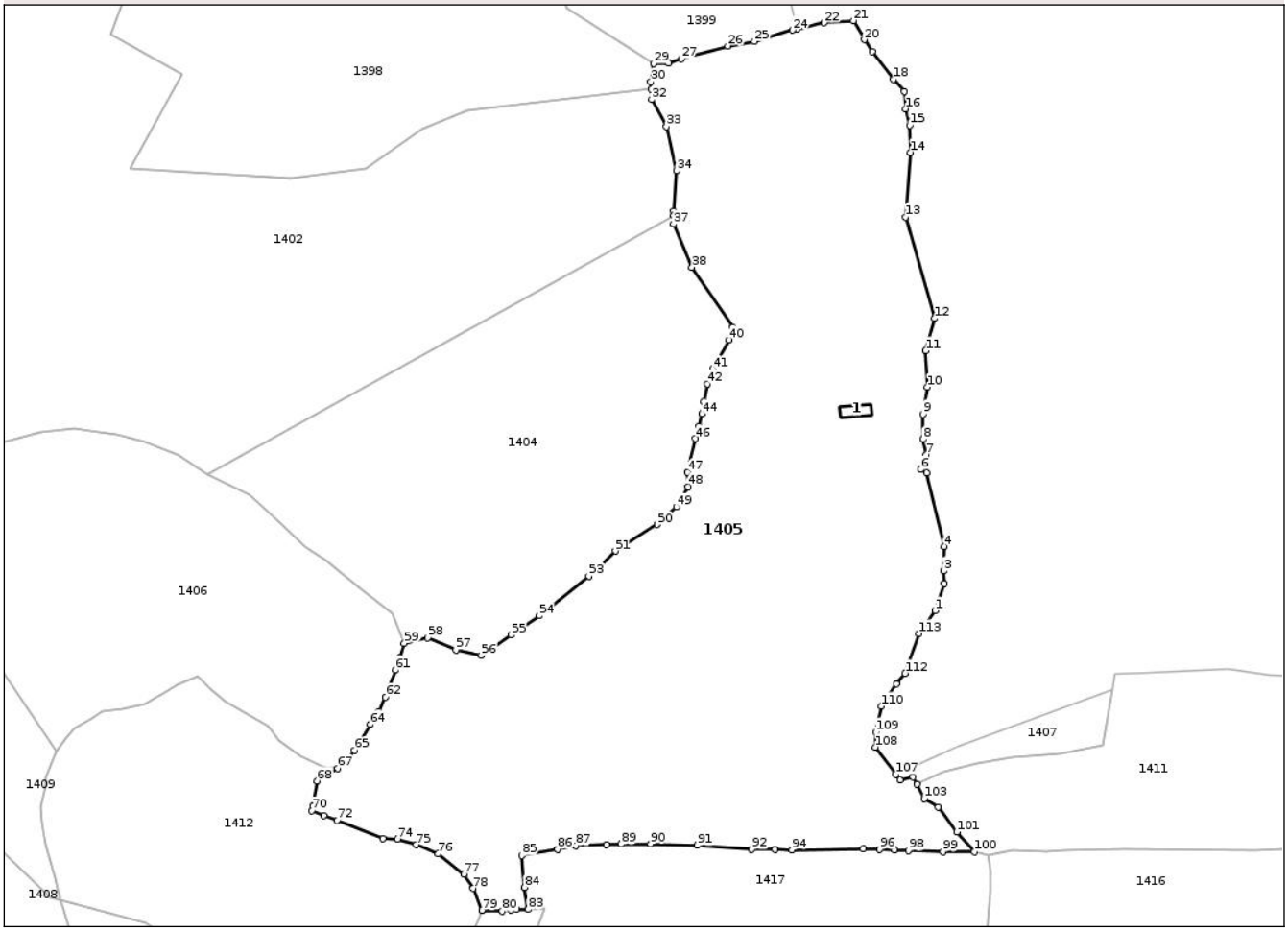


## Date referitoare la teren

| Crt | Categorie folosință | Intra vilan | Suprafaţa (mp) | Tarla | Parcelă | Nr. topo | Observaţii / Referinţe |
|---|---|---|---|---|---|---|---|
| 1 | curti constructii | NU | 40 | - | - | - | |
| 2 | faneata | DA | 122 | - | - | - | |
| 3 | faneata | NU | 18.939 | - | - | - | |

## Date referitoare la construcţii

| Crt | Număr | Destinaţie construcţie | Supraf. (mp) | Situaţie juridică | Observaţii / Referinţe |
|---|---|---|---|---|---|
| A1.1 | 31980-C1 | constructii anexa | 24 | Cu acte | Nr. niveluri:1; S. construita la sol:24 mp; Anexa |

**Lungime Segmente**

**1) Valorile lungimilor segmentelor sunt obţinute din proiecţie în plan.**

| Punct început | X / Y | Punct sfârşit | X / Y | Lungime segment |
|---|---|---|---|---|
| 1 | 526.198,225 681.098,122 | 2 | 526.200,67 681.105,309 | 7.592 |
| 4 | 526.200,568 681.115,247 | 5 | 526.196,025 681.134,87 | 20.142 |
| 2 | 526.200,67 681.105,309 | 3 | 526.200,413 681.108,71 | 3.411 |
| 5 | 526.196,025 681.134,87 | 6 | 526.194,349 681.135,71 | 1.875 |
| 3 | 526.200,413 681.108,71 | 4 | 526.200,568 681.115,247 | 6.539 |
| 6 | 526.194,349 681.135,71 | 7 | 526.195,856 681.139,706 | 4.271 |

*Document care conține date cu caracter personal, protejat de prevederile Regulamentului (UE) nr. 679/2016 și Legii 190/2018*

| Punct început | X / Y | Punct sfârşit | X / Y | Lungime segment |
|---|---|---|---|---|
| 7 | 526.195,856 681.139,706 | 8 | 526.195,053 681.143,779 | 4.151 |
| 10 | 526.196,183 681.157,669 | 11 | 526.195,725 681.167,318 | 9.66 |
| 13 | 526.190,293 681.202,979 | 14 | 526.191,678 681.220,163 | 17.24 |
| 16 | 526.190,359 681.231,755 | 17 | 526.189,964 681.236,362 | 4.624 |
| 19 | 526.181,504 681.246,961 | 20 | 526.179,364 681.250,177 | 3.863 |
| 22 | 526.168,696 681.254,687 | 23 | 526.161,452 681.252,972 | 7.444 |
| 25 | 526.150,086 681.249,74 | 26 | 526.142,969 681.248,488 | 7.226 |
| 28 | 526.127,227 681.243,903 | 29 | 526.123,296 681.243,859 | 3.931 |
| 31 | 526.122,584 681.237,002 | 32 | 526.122,705 681.234,29 | 2.714 |
| 34 | 526.129,317 681.215,295 | 35 | 526.128,576 681.204,555 | 10.766 |
| 37 | 526.128,513 681.201,059 | 38 | 526.133,455 681.189,594 | 12.485 |
| 40 | 526.143,429 681.170,183 | 41 | 526.139,095 681.162,453 | 8.862 |
| 43 | 526.136,574 681.153,842 | 44 | 526.136,13 681.150,547 | 3.325 |
| 46 | 526.134,419 681.143,925 | 47 | 526.132,242 681.135,001 | 9.186 |
| 49 | 526.129,293 681.125,757 | 50 | 526.124,2 681.121,097 | 6.903 |
| 52 | 526.108,776 681.109,609 | 53 | 526.105,987 681.107,338 | 3.597 |
| 55 | 526.085,233 681.091,646 | 56 | 526.077,362 681.086,207 | 9.567 |
| 58 | 526.063,1 681.090,946 | 59 | 526.056,862 681.089,453 | 6.414 |
| 61 | 526.054,536 681.082,303 | 62 | 526.051,847 681.075,088 | 7.7 |
| 64 | 526.047,859 681.067,805 | 65 | 526.043,576 681.060,97 | 8.066 |
| 67 | 526.039,143 681.056,113 | 68 | 526.033,599 681.052,813 | 6.452 |
| 70 | 526.032,265 681.044,851 | 71 | 526.035,491 681.043,62 | 3.453 |
| 73 | 526.051,155 681.037,401 | 74 | 526.055,062 681.037,28 | 3.909 |
| 76 | 526.065,893 681.033,359 | 77 | 526.072,757 681.028,008 | 8.703 |
| 79 | 526.077,487 681.018,331 | 80 | 526.082,944 681.018,107 | 5.462 |
| 82 | 526.086,659 681.018,545 | 83 | 526.089,782 681.018,622 | 3.124 |
| 85 | 526.088,117 681.032,923 | 86 | 526.097,623 681.034,571 | 9.648 |
| 88 | 526.110,71 681.035,859 | 89 | 526.114,565 681.035,97 | 3.857 |
| 91 | 526.134,916 681.035,601 | 92 | 526.149,343 681.034,555 | 14.465 |
| 94 | 526.160,049 681.034,44 | 95 | 526.179,099 681.034,651 | 19.051 |
| 97 | 526.187,4 681.034,439 | 98 | 526.191,09 681.034,211 | 3.697 |
| 100 | 526.208,617 681.033,921 | 101 | 526.204,021 681.039,229 | 7.021 |
| 103 | 526.195,319 681.048,127 | 104 | 526.193,396 681.051,888 | 4.224 |

| Punct început | X / Y | Punct sfârşit | X / Y | Lungime segment |
|---|---|---|---|---|
| 8 | 526.195,053 681.143,779 | 9 | 526.195,057 681.150,443 | 6.664 |
| 11 | 526.195,725 681.167,318 | 12 | 526.198,04 681.175,944 | 8.931 |
| 14 | 526.191,678 681.220,163 | 15 | 526.191,468 681.227,399 | 7.239 |
| 17 | 526.189,964 681.236,362 | 18 | 526.187,104 681.239,636 | 4.347 |
| 20 | 526.179,364 681.250,177 | 21 | 526.176,445 681.255,239 | 5.843 |
| 23 | 526.161,452 681.252,972 | 24 | 526.160,265 681.252,741 | 1.209 |
| 26 | 526.142,969 681.248,488 | 27 | 526.130,595 681.245,039 | 12.846 |
| 29 | 526.123,296 681.243,859 | 30 | 526.122,498 681.238,935 | 4.988 |
| 32 | 526.122,705 681.234,29 | 33 | 526.126,648 681.227,025 | 8.266 |
| 35 | 526.128,576 681.204,555 | 36 | 526.128,556 681.203,428 | 1.127 |
| 38 | 526.133,455 681.189,594 | 39 | 526.144,366 681.173,58 | 19.378 |
| 41 | 526.139,095 681.162,453 | 42 | 526.137,512 681.158,518 | 4.241 |
| 44 | 526.136,13 681.150,547 | 45 | 526.135,273 681.147,274 | 3.383 |
| 47 | 526.132,242 681.135,001 | 48 | 526.132,445 681.131,16 | 3.846 |
| 50 | 526.124,2 681.121,097 | 51 | 526.113,041 681.114,024 | 13.212 |
| 53 | 526.105,987 681.107,338 | 54 | 526.092,802 681.096,841 | 16.853 |
| 56 | 526.077,362 681.086,207 | 57 | 526.070,584 681.087,719 | 6.945 |
| 59 | 526.056,862 681.089,453 | 60 | 526.055,753 681.085,567 | 4.041 |
| 62 | 526.051,847 681.075,088 | 63 | 526.050,074 681.071,318 | 4.166 |
| 65 | 526.043,576 681.060,97 | 66 | 526.041,549 681.057,99 | 3.604 |
| 68 | 526.033,599 681.052,813 | 69 | 526.032,576 681.046,126 | 6.765 |
| 71 | 526.035,491 681.043,62 | 72 | 526.038,999 681.042,282 | 3.754 |
| 74 | 526.055,062 681.037,28 | 75 | 526.060,005 681.035,791 | 5.162 |
| 77 | 526.072,757 681.028,008 | 78 | 526.075,185 681.024,213 | 4.505 |
| 80 | 526.082,944 681.018,107 | 81 | 526.085,329 681.018,388 | 2.401 |
| 83 | 526.089,782 681.018,622 | 84 | 526.088,903 681.024,494 | 5.937 |
| 86 | 526.097,623 681.034,571 | 87 | 526.102,53 681.035,567 | 5.007 |
| 89 | 526.114,565 681.035,97 | 90 | 526.122,412 681.036,072 | 7.848 |
| 92 | 526.149,343 681.034,555 | 93 | 526.155,637 681.034,557 | 6.294 |
| 95 | 526.179,099 681.034,651 | 96 | 526.183,463 681.034,524 | 4.366 |
| 98 | 526.191,09 681.034,211 | 99 | 526.200,264 681.033,973 | 9.177 |
| 101 | 526.204,021 681.039,229 | 102 | 526.199,072 681.045,853 | 8.269 |
| 104 | 526.193,396 681.051,888 | 105 | 526.192,341 681.053,795 | 2.18 |

| Punct început | X / Y | Punct sfârşit | X / Y | Lungime segment |
|---|---|---|---|---|
| 9 | 526.195,057 681.150,443 | 10 | 526.196,183 681.157,669 | 7.313 |
| 12 | 526.198,04 681.175,944 | 13 | 526.190,293 681.202,979 | 28.123 |
| 15 | 526.191,468 681.227,399 | 16 | 526.190,359 681.231,755 | 4.495 |
| 18 | 526.187,104 681.239,636 | 19 | 526.181,504 681.246,961 | 9.22 |
| 21 | 526.176,445 681.255,239 | 22 | 526.168,696 681.254,687 | 7.769 |
| 24 | 526.160,265 681.252,741 | 25 | 526.150,086 681.249,74 | 10.612 |
| 27 | 526.130,595 681.245,039 | 28 | 526.127,227 681.243,903 | 3.554 |
| 30 | 526.122,498 681.238,935 | 31 | 526.122,584 681.237,002 | 1.935 |
| 33 | 526.126,648 681.227,025 | 34 | 526.129,317 681.215,295 | 12.03 |
| 36 | 526.128,556 681.203,428 | 37 | 526.128,513 681.201,059 | 2.369 |
| 39 | 526.144,366 681.173,58 | 40 | 526.143,429 681.170,183 | 3.524 |
| 42 | 526.137,512 681.158,518 | 43 | 526.136,574 681.153,842 | 4.769 |
| 45 | 526.135,273 681.147,274 | 46 | 526.134,419 681.143,925 | 3.456 |
| 48 | 526.132,445 681.131,16 | 49 | 526.129,293 681.125,757 | 6.255 |
| 51 | 526.113,041 681.114,024 | 52 | 526.108,776 681.109,609 | 6.139 |
| 54 | 526.092,802 681.096,841 | 55 | 526.085,233 681.091,646 | 9.18 |
| 57 | 526.070,584 681.087,719 | 58 | 526.063,1 681.090,946 | 8.15 |
| 60 | 526.055,753 681.085,567 | 61 | 526.054,536 681.082,303 | 3.483 |
| 63 | 526.050,074 681.071,318 | 64 | 526.047,859 681.067,805 | 4.153 |
| 66 | 526.041,549 681.057,99 | 67 | 526.039,143 681.056,113 | 3.052 |
| 69 | 526.032,576 681.046,126 | 70 | 526.032,265 681.044,851 | 1.312 |
| 72 | 526.038,999 681.042,282 | 73 | 526.051,155 681.037,401 | 13.099 |
| 75 | 526.060,005 681.035,791 | 76 | 526.065,893 681.033,359 | 6.37 |
| 78 | 526.075,185 681.024,213 | 79 | 526.077,487 681.018,331 | 6.316 |
| 81 | 526.085,329 681.018,388 | 82 | 526.086,659 681.018,545 | 1.339 |
| 84 | 526.088,903 681.024,494 | 85 | 526.088,117 681.032,923 | 8.466 |
| 87 | 526.102,53 681.035,567 | 88 | 526.110,71 681.035,859 | 8.185 |
| 90 | 526.122,412 681.036,072 | 91 | 526.134,916 681.035,601 | 12.513 |
| 93 | 526.155,637 681.034,557 | 94 | 526.160,049 681.034,44 | 4.414 |
| 96 | 526.183,463 681.034,524 | 97 | 526.187,4 681.034,439 | 3.938 |
| 99 | 526.200,264 681.033,973 | 100 | 526.208,617 681.033,921 | 8.353 |
| 102 | 526.199,072 681.045,853 | 103 | 526.195,319 681.048,127 | 4.388 |
| 105 | 526.192,341 681.053,795 | 106 | 526.188,877 681.053,045 | 3.544 |

*Document care conține date cu caracter personal, protejat de prevederile Regulamentului (UE) nr. 679/2016 și Legii 190/2018*

| Punct început | X / Y | Punct sfârşit | X / Y | Lungime segment |
|---|---|---|---|---|
| 106 | 526.188,877<br>681.053,045 | 107 | 526.187,743<br>681.054,556 | 1.889 |
| 109 | 526.182,403<br>681.065,852 | 110 | 526.183,9<br>681.072,693 | 7.003 |
| 112 | 526.190,258<br>681.081,428 | 113 | 526.193,957<br>681.092,049 | 11.247 |

| Punct început | X / Y | Punct sfârşit | X / Y | Lungime segment |
|---|---|---|---|---|
| 107 | 526.187,743<br>681.054,556 | 108 | 526.182,314<br>681.061,79 | 9.045 |
| 110 | 526.183,9<br>681.072,693 | 111 | 526.188,009<br>681.078,574 | 7.174 |
| 113 | 526.193,957<br>681.092,049 | 1 | 526.198,225<br>681.098,122 | 7.423 |

| Punct început | X / Y | Punct sfârşit | X / Y | Lungime segment |
|---|---|---|---|---|
| 108 | 526.182,314<br>681.061,79 | 109 | 526.182,403<br>681.065,852 | 4.063 |
| 111 | 526.188,009<br>681.078,574 | 112 | 526.190,258<br>681.081,428 | 3.634 |

** Lungimile segmentelor sunt determinate în planul de proiecţie Stereo 70 şi sunt rotunjite la 1 milimetru.
*** Distanţa dintre puncte este formată din segmente cumulate ce sunt mai mici decât valoarea 1 milimetru.

*Document care conține date cu caracter personal, protejat de prevederile Regulamentului (UE) nr. 679/2016 și Legii 190/2018*

# DATE DESPRE IMOBILUL NR. 1406

**Oficiul de Cadastru şi Publicitate Imobiliară SUCEAVA**
**Biroul de Cadastru şi Publicitate Imobiliară Campulung Moldovenesc**

## A. Partea I. Descrierea imobilului

Nr. CF vechi:32081, 902, 31956
Nr. topografic:660/1 parte, 660/7 parte, 661, 670/8, 679/1 parte

**TEREN** Necunoscut

**Adresa:** Loc. Breaza, Jud. Suceava

| Nr. Crt | Nr cadastral Nr. topografic | Suprafaţa* (mp) | Observaţii / Referinţe |
|---|---|---|---|
| A1 | | 7.300 | Sector cadastral:63 Teren neimprejmuit; imobilul s-a format din parcelele avand nr. topografic: 660/1 parte, 660/7 parte, 661, 670/8, 679/1 parte |

## B. Partea II. Proprietari şi acte

| Inscrieri privitoare la dreptul de proprietate şi alte drepturi reale | | Referinţe |
|---|---|---|
| / | | |
| Act Administrativ nr. 3019, din 12/09/2025 emis de Primaria Breaza; | | |
| B1 | se noteaza POSESIA asupra terenului | A1 |
| | 1) **SAUTA ILIE** | |
| | *OBSERVATII: imobilul se identifica cu cel descris in procesul verbal de punere in posesie nr. 549 / 21,09,1992, situat in u.a. 143* | |
| Act Normativ nr. 7, din 13/03/1996 emis de Parlamentul Romaniei; | | |
| B2 | Inscrierea provizorie, drept de PROPRIETATE, dobandit prin Lege, cota actuala 1/1 | A1 |
| | 1) **NEIDENTIFICAT NEIDENTIFICAT** | |

## C. Partea III. SARCINI .

| Inscrieri privind dezmembramintele dreptului de proprietate, drepturi reale de garanţie şi sarcini | Referinţe |
|---|---|
| NU SUNT | |

*Document care conține date cu caracter personal, protejat de prevederile Regulamentului (UE) nr. 679/2016 și Legii 190/2018*

# Anexa Nr. 1 La Partea I

## Teren

| Nr cadastral | Suprafaţa (mp)* | Observaţii / Referinţe |
|---|---|---|
| | 7.300 | imobilul s-a format din parcelele avand nr. topografic: 660/1 parte, 660/7 parte, 661, 670/8, 679/1 parte |

* Suprafaţa este determinată in planul de proiecţie Stereo 70.

DETALII LINIARE IMOBIL

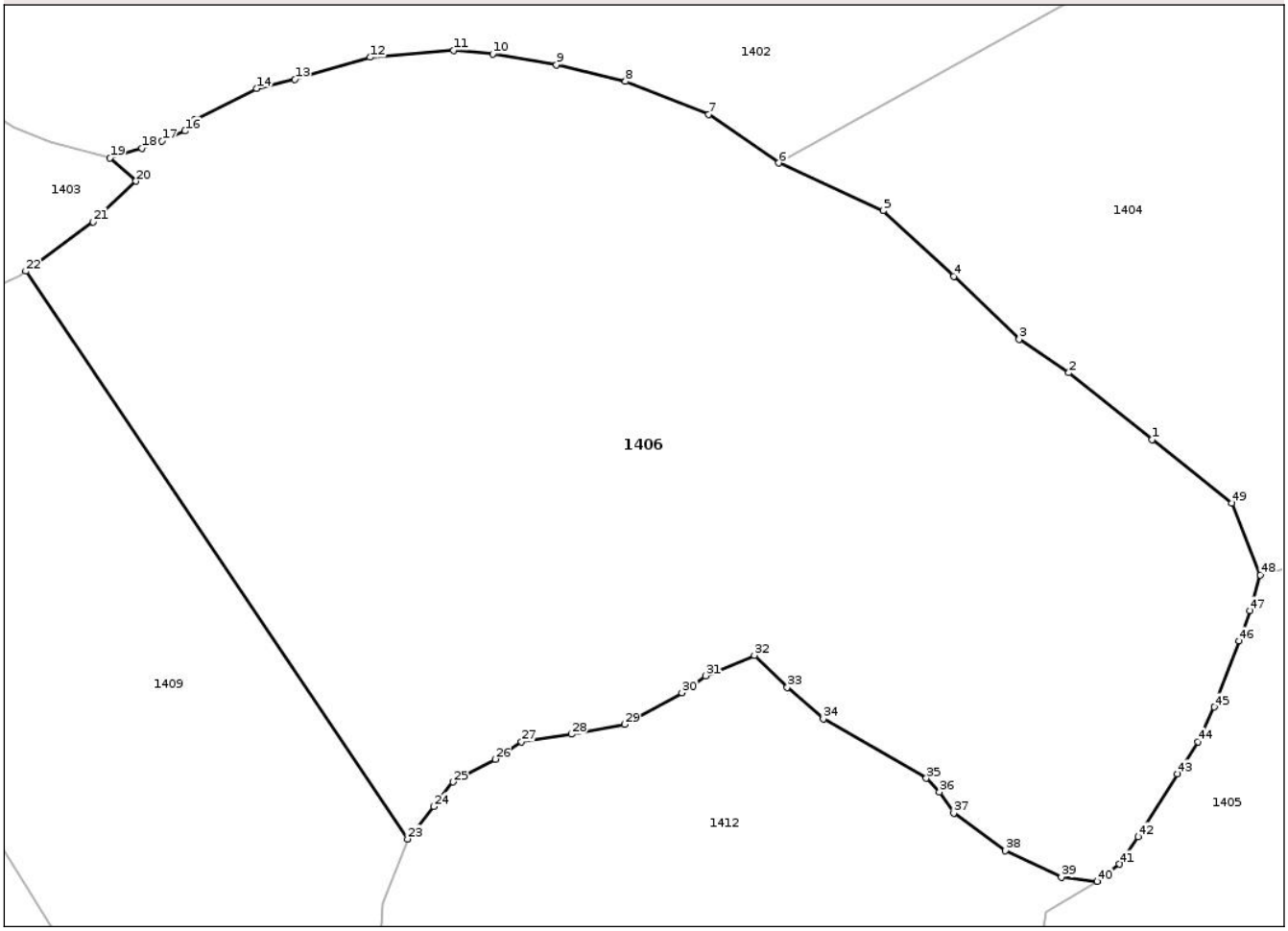


## Date referitoare la teren

| Crt | Categorie folosință | Intra vilan | Suprafaţa (mp) | Tarla | Parcelă | Nr. topo | Observaţii / Referinţe |
|---|---|---|---|---|---|---|---|
| 1 | padure | DA | 3.310 | - | - | - | |
| 2 | padure | NU | 3.990 | - | - | - | |

**Lungime Segmente**

**1) Valorile lungimilor segmentelor sunt obţinute din proiecţie în plan.**

| Punct început | X / Y | Punct sfârşit | X / Y | Lungime segment |
|---|---|---|---|---|
| 1 | 526.045,087 681.104,183 | 2 | 526.036,043 681.111,462 | 11.609 |
| 4 | 526.023,506 681.121,935 | 5 | 526.015,829 681.129,084 | 10.49 |
| 7 | 525.996,838 681.139,557 | 8 | 525.987,797 681.143,144 | 9.727 |
| 10 | 525.973,343 681.146,135 | 11 | 525.969,092 681.146,525 | 4.269 |
| 13 | 525.951,827 681.143,361 | 14 | 525.947,656 681.142,394 | 4.282 |

| Punct început | X / Y | Punct sfârşit | X / Y | Lungime segment |
|---|---|---|---|---|
| 2 | 526.036,043 681.111,462 | 3 | 526.030,639 681.115,115 | 6.523 |
| 5 | 526.015,829 681.129,084 | 6 | 526.004,469 681.134,282 | 12.493 |
| 8 | 525.987,797 681.143,144 | 9 | 525.980,302 681.144,961 | 7.712 |
| 11 | 525.969,092 681.146,525 | 12 | 525.959,999 681.145,782 | 9.123 |
| 14 | 525.947,656 681.142,394 | 15 | 525.940,87 681.138,965 | 7.603 |

| Punct început | X / Y | Punct sfârşit | X / Y | Lungime segment |
|---|---|---|---|---|
| 3 | 526.030,639 681.115,115 | 4 | 526.023,506 681.121,935 | 9.869 |
| 6 | 526.004,469 681.134,282 | 7 | 525.996,838 681.139,557 | 9.277 |
| 9 | 525.980,302 681.144,961 | 10 | 525.973,343 681.146,135 | 7.057 |
| 12 | 525.959,999 681.145,782 | 13 | 525.951,827 681.143,361 | 8.523 |
| 15 | 525.940,87 681.138,965 | 16 | 525.939,874 681.137,762 | 1.562 |

*Document care conține date cu caracter personal, protejat de prevederile Regulamentului (UE) nr. 679/2016 și Legii 190/2018*

| Punct început | X / Y | Punct sfârşit | X / Y | Lungime segment |
|---|---|---|---|---|
| 16 | 525.939,874 681.137,762 | 17 | 525.937,379 681.136,667 | 2.725 |
| 19 | 525.931,71 681.134,82 | 20 | 525.934,533 681.132,297 | 3.786 |
| 22 | 525.922,56 681.122,495 | 23 | 525.964,1 681.060,737 | 74.428 |
| 25 | 525.969,042 681.066,934 | 26 | 525.973,621 681.069,413 | 5.207 |
| 28 | 525.981,889 681.072,122 | 29 | 525.987,726 681.073,206 | 5.937 |
| 31 | 525.996,492 681.078,496 | 32 | 526.001,813 681.080,721 | 5.767 |
| 34 | 526.009,311 681.073,799 | 35 | 526.020,526 681.067,337 | 12.943 |
| 37 | 526.023,501 681.063,545 | 38 | 526.029,121 681.059,479 | 6.937 |
| 40 | 526.039,143 681.056,113 | 41 | 526.041,549 681.057,99 | 3.052 |
| 43 | 526.047,859 681.067,805 | 44 | 526.050,074 681.071,318 | 4.153 |
| 46 | 526.054,536 681.082,303 | 47 | 526.055,753 681.085,567 | 3.483 |
| 49 | 526.053,777 681.097,282 | 1 | 526.045,087 681.104,183 | 11.097 |

| Punct început | X / Y | Punct sfârşit | X / Y | Lungime segment |
|---|---|---|---|---|
| 17 | 525.937,379 681.136,667 | 18 | 525.935,212 681.135,884 | 2.304 |
| 20 | 525.934,533 681.132,297 | 21 | 525.929,886 681.127,881 | 6.411 |
| 23 | 525.964,1 681.060,737 | 24 | 525.966,932 681.064,255 | 4.516 |
| 26 | 525.973,621 681.069,413 | 27 | 525.976,487 681.071,314 | 3.439 |
| 29 | 525.987,726 681.073,206 | 30 | 525.993,929 681.076,646 | 7.093 |
| 32 | 526.001,813 681.080,721 | 33 | 526.005,407 681.077,238 | 5.005 |
| 35 | 526.020,526 681.067,337 | 36 | 526.021,957 681.065,814 | 2.09 |
| 38 | 526.029,121 681.059,479 | 39 | 526.035,23 681.056,602 | 6.753 |
| 41 | 526.041,549 681.057,99 | 42 | 526.043,576 681.060,97 | 3.604 |
| 44 | 526.050,074 681.071,318 | 45 | 526.051,847 681.075,088 | 4.166 |
| 47 | 526.055,753 681.085,567 | 48 | 526.056,862 681.089,453 | 4.041 |

| Punct început | X / Y | Punct sfârşit | X / Y | Lungime segment |
|---|---|---|---|---|
| 18 | 525.935,212 681.135,884 | 19 | 525.931,71 681.134,82 | 3.66 |
| 21 | 525.929,886 681.127,881 | 22 | 525.922,56 681.122,495 | 9.093 |
| 24 | 525.966,932 681.064,255 | 25 | 525.969,042 681.066,934 | 3.41 |
| 27 | 525.976,487 681.071,314 | 28 | 525.981,889 681.072,122 | 5.462 |
| 30 | 525.993,929 681.076,646 | 31 | 525.996,492 681.078,496 | 3.161 |
| 33 | 526.005,407 681.077,238 | 34 | 526.009,311 681.073,799 | 5.203 |
| 36 | 526.021,957 681.065,814 | 37 | 526.023,501 681.063,545 | 2.745 |
| 39 | 526.035,23 681.056,602 | 40 | 526.039,143 681.056,113 | 3.943 |
| 42 | 526.043,576 681.060,97 | 43 | 526.047,859 681.067,805 | 8.066 |
| 45 | 526.051,847 681.075,088 | 46 | 526.054,536 681.082,303 | 7.7 |
| 48 | 526.056,862 681.089,453 | 49 | 526.053,777 681.097,282 | 8.415 |

**** Lungimile segmentelor sunt determinate în planul de proiecţie Stereo 70 şi sunt rotunjite la 1 milimetru.**
***** Distanţa dintre puncte este formată din segmente cumulate ce sunt mai mici decât valoarea 1 milimetru.**

*Document care conține date cu caracter personal, protejat de prevederile Regulamentului (UE) nr. 679/2016 și Legii 190/2018*

# DATE DESPRE IMOBILUL NR. 1407

**Oficiul de Cadastru şi Publicitate Imobiliară SUCEAVA**
**Biroul de Cadastru şi Publicitate Imobiliară Campulung Moldovenesc**

## A. Partea I. Descrierea imobilului

Nr. CF vechi:554
Nr. topografic:796/1 parte

**TEREN** Extravilan
**Adresa:** Jud. Suceava

| Nr. Crt | Nr cadastral Nr. topografic | Suprafaţa* (mp) | Observaţii / Referinţe |
|---|---|---|---|
| A1 | | 470 | Sector cadastral:63 Teren neimprejmuit;<br>imobilul s-a format din parcelele avand nr. topografic: 796/1 parte |

## B. Partea II. Proprietari şi acte

| Inscrieri privitoare la dreptul de proprietate şi alte drepturi reale | | Referinţe |
|---|---|---|
| / | | |
| Act Administrativ nr. 2874, din 03/09/2025 emis de Primaria Breaza; | | |
| B1 | se noteaza POSESIA asupra terenului | A1 |
| | 1) **PAPARUS ELENA**<br>2) **RUBANEAC PARASCHIVA** | |
| Act Normativ nr. 7, din 13/03/1996 emis de Parlamentul Romaniei; | | |
| B2 | Inscrierea provizorie, drept de PROPRIETATE, dobandit prin Lege, cota actuala 1/1 | A1 |
| | 1) **NEIDENTIFICAT NEIDENTIFICAT** | |

## C. Partea III. SARCINI .

| Inscrieri privind dezmembramintele dreptului de proprietate, drepturi reale de garanţie şi sarcini | Referinţe |
|---|---|
| NU SUNT | |

# Anexa Nr. 1 La Partea I

## Teren

| Nr cadastral | Suprafaţa (mp)* | Observaţii / Referinţe |
|---|---|---|
| | 470 | imobilul s-a format din parcelele avand nr. topografic: 796/1 parte |

* Suprafaţa este determinată in planul de proiecţie Stereo 70.

DETALII LINIARE IMOBIL

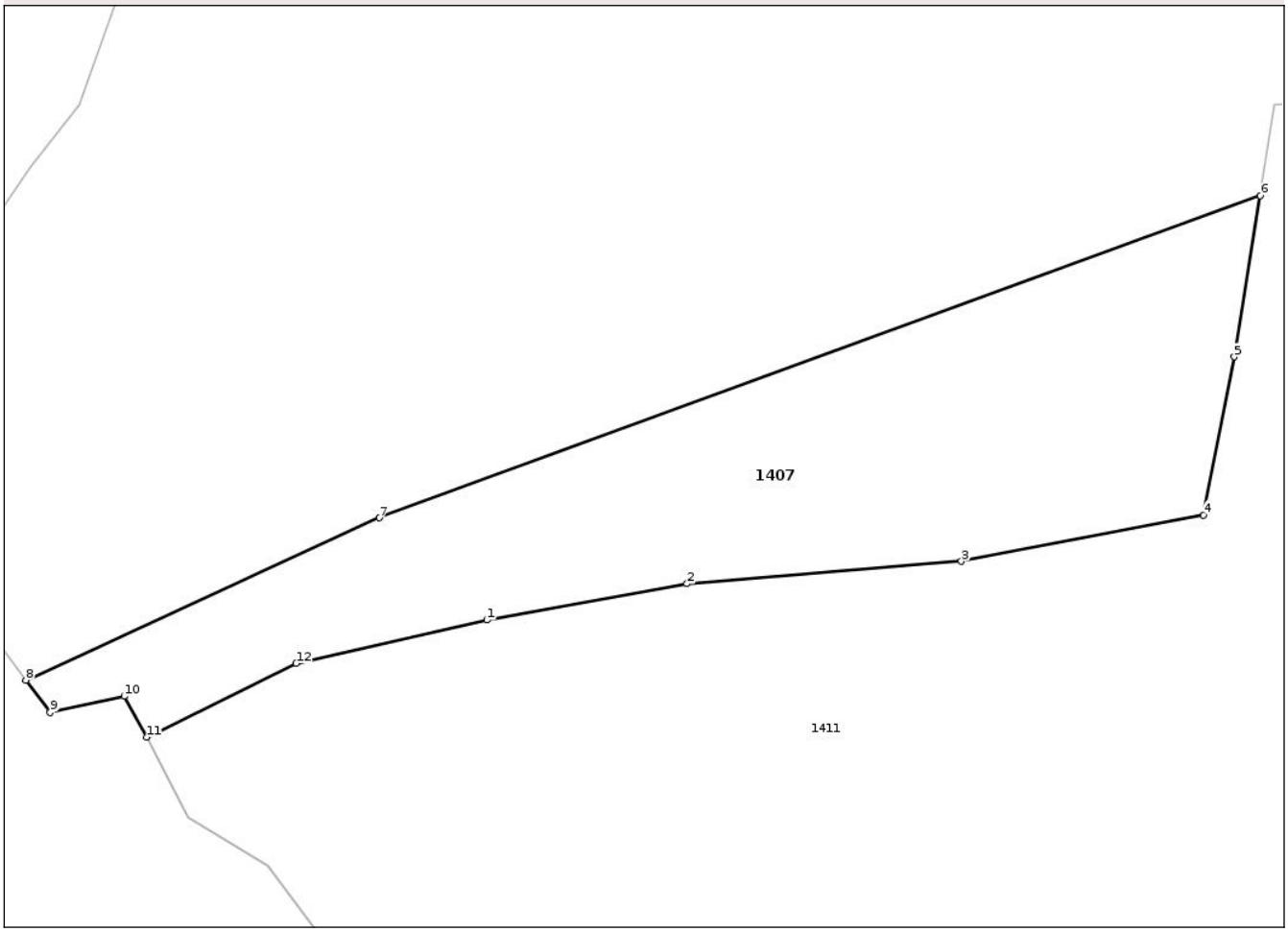


## Date referitoare la teren

| Crt | Categorie folosință | Intra vilan | Suprafaţa (mp) | Tarla | Parcelă | Nr. topo | Observaţii / Referinţe |
|---|---|---|---|---|---|---|---|
| 1 | pasune | NU | 470 | - | - | - | |

**Lungime Segmente**
**1) Valorile lungimilor segmentelor sunt obţinute din proiecţie în plan.**

| Punct început | X / Y | Punct sfârşit | X / Y | Lungime segment (** (m) |
|---|---|---|---|---|
| 1 | 526.209,306<br>681.057,364 | 2 | 526.218,677<br>681.059,055 | 9.522 |
| 2 | 526.218,677<br>681.059,055 | 3 | 526.231,512<br>681.060,102 | 12.878 |
| 3 | 526.231,512<br>681.060,102 | 4 | 526.242,854<br>681.062,272 | 11.548 |
| 4 | 526.242,854<br>681.062,272 | 5 | 526.244,285<br>681.069,659 | 7.524 |
| 5 | 526.244,285<br>681.069,659 | 6 | 526.245,498<br>681.077,193 | 7.631 |

*Document care conține date cu caracter personal, protejat de prevederile Regulamentului (UE) nr. 679/2016 și Legii 190/2018*

| Punct început | X / Y | Punct sfârşit | X / Y | Lungime segment (** (m) |
|---|---|---|---|---|
| 6 | 526.245,498<br>681.077,193 | 7 | 526.204,274<br>681.062,139 | 43.887 |
| 7 | 526.204,274<br>681.062,139 | 8 | 526.187,743<br>681.054,556 | 18.187 |
| 8 | 526.187,743<br>681.054,556 | 9 | 526.188,877<br>681.053,045 | 1.889 |
| 9 | 526.188,877<br>681.053,045 | 10 | 526.192,341<br>681.053,795 | 3.544 |
| 10 | 526.192,341<br>681.053,795 | 11 | 526.193,396<br>681.051,888 | 2.18 |
| 11 | 526.193,396<br>681.051,888 | 12 | 526.200,386<br>681.055,334 | 7.793 |
| 12 | 526.200,386<br>681.055,334 | 1 | 526.209,306<br>681.057,364 | 9.148 |

** Lungimile segmentelor sunt determinate în planul de proiecţie Stereo 70 şi sunt rotunjite la 1 milimetru.
*** Distanţa dintre puncte este formată din segmente cumulate ce sunt mai mici decât valoarea 1 milimetru.

*Document care conține date cu caracter personal, protejat de prevederile Regulamentului (UE) nr. 679/2016 și Legii 190/2018*

# DATE DESPRE IMOBILUL NR. 1408

**Oficiul de Cadastru şi Publicitate Imobiliară SUCEAVA**
**Biroul de Cadastru şi Publicitate Imobiliară Campulung Moldovenesc**

## A. Partea I. Descrierea imobilului

Nr. CF vechi:32311, 899
Nr. topografic:679/5 parte, 679/6 parte, 660/6 parte

**TEREN** Intravilan

**Adresa:** Loc. Breaza, Jud. Suceava

| Nr. Crt | Nr cadastral Nr. topografic | Suprafaţa* (mp) | Observaţii / Referinţe |
|---|---|---|---|
| A1 | | 6.608 | Sector cadastral:63 Teren neimprejmuit; imobilul s-a format din parcelele avand nr. topografic: 679/5 parte, 679/6 parte, 660/6 parte |

## B. Partea II. Proprietari şi acte

| Inscrieri privitoare la dreptul de proprietate şi alte drepturi reale | | Referinţe |
|---|---|---|
| / | | |
| Act Administrativ nr. 3018, din 12/09/2025 emis de Primaria Breaza; | | |
| B1 | se noteaza POSESIA asupra terenului | A1 |
| | 1) **SAUTA ILIE** | |
| Act Normativ nr. 7, din 13/03/1996 emis de Parlamentul Romaniei; | | |
| B2 | Inscrierea provizorie, drept de PROPRIETATE, dobandit prin Lege, cota actuala 1/1 | A1 |
| | 1) **NEIDENTIFICAT NEIDENTIFICAT** | |

## C. Partea III. SARCINI .

| Inscrieri privind dezmembramintele dreptului de proprietate, drepturi reale de garanţie şi sarcini | Referinţe |
|---|---|
| NU SUNT | |

*Document care conține date cu caracter personal, protejat de prevederile Regulamentului (UE) nr. 679/2016 și Legii 190/2018*

# Anexa Nr. 1 La Partea I

## Teren

| Nr cadastral | Suprafaţa (mp)* | Observaţii / Referinţe |
|---|---|---|
| | 6.608 | imobilul s-a format din parcelele avand nr. topografic: 679/5 parte, 679/6 parte, 660/6 parte |

* Suprafaţa este determinată in planul de proiecţie Stereo 70.

DETALII LINIARE IMOBIL

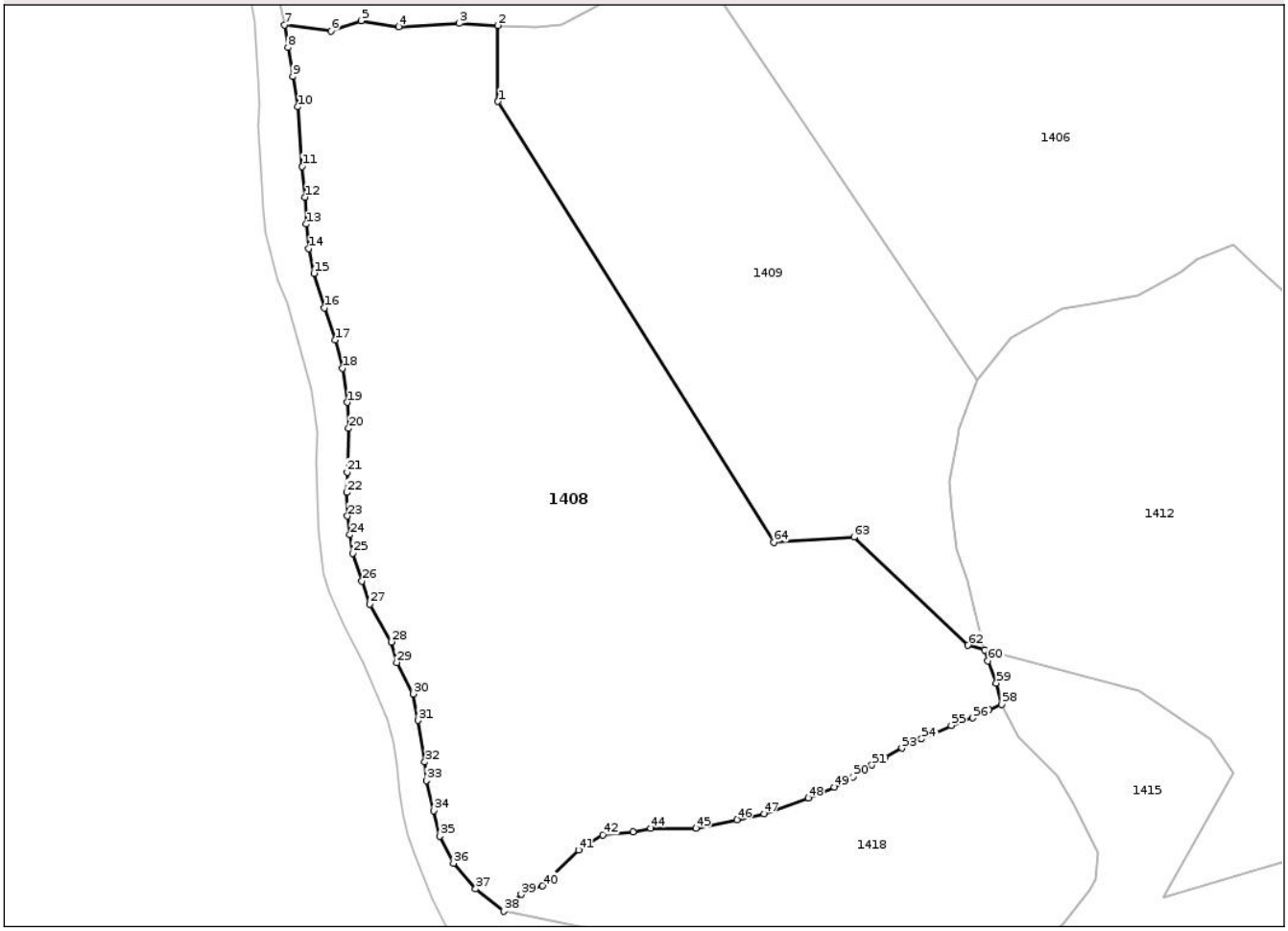


## Date referitoare la teren

| Crt | Categorie folosință | Intra vilan | Suprafaţa (mp) | Tarla | Parcelă | Nr. topo | Observaţii / Referinţe |
|---|---|---|---|---|---|---|---|
| 1 | pasune | DA | 6.608 | - | - | - | |

**Lungime Segmente**

**1) Valorile lungimilor segmentelor sunt obţinute din proiecţie în plan.**

| Punct început | X / Y | Punct sfârşit | X / Y | Lungime segment |
|---|---|---|---|---|
| 1 | 525.893,703 681.101,737 | 2 | 525.893,719 681.112,922 | 11.184 |
| 4 | 525.879,146 681.112,734 | 5 | 525.873,574 681.113,609 | 5.64 |
| 7 | 525.862,336 681.113,001 | 8 | 525.862,851 681.109,64 | 3.4 |
| 10 | 525.864,286 681.100,942 | 11 | 525.864,918 681.092,169 | 8.796 |
| 13 | 525.865,534 681.083,703 | 14 | 525.865,924 681.080,134 | 3.59 |

| Punct început | X / Y | Punct sfârşit | X / Y | Lungime segment |
|---|---|---|---|---|
| 2 | 525.893,719 681.112,922 | 3 | 525.888,023 681.113,199 | 5.703 |
| 5 | 525.873,574 681.113,609 | 6 | 525.869,155 681.112,08 | 4.676 |
| 8 | 525.862,851 681.109,64 | 9 | 525.863,548 681.105,398 | 4.299 |
| 11 | 525.864,918 681.092,169 | 12 | 525.865,342 681.087,679 | 4.51 |
| 14 | 525.865,924 681.080,134 | 15 | 525.866,663 681.076,502 | 3.706 |

| Punct început | X / Y | Punct sfârşit | X / Y | Lungime segment |
|---|---|---|---|---|
| 3 | 525.888,023 681.113,199 | 4 | 525.879,146 681.112,734 | 8.889 |
| 6 | 525.869,155 681.112,08 | 7 | 525.862,336 681.113,001 | 6.881 |
| 9 | 525.863,548 681.105,398 | 10 | 525.864,286 681.100,942 | 4.517 |
| 12 | 525.865,342 681.087,679 | 13 | 525.865,534 681.083,703 | 3.981 |
| 15 | 525.866,663 681.076,502 | 16 | 525.868,19 681.071,389 | 5.336 |

*Document care conține date cu caracter personal, protejat de prevederile Regulamentului (UE) nr. 679/2016 și Legii 190/2018*

| Punct început | X / Y | Punct sfârşit | X / Y | Lungime segment |
|---|---|---|---|---|
| 16 | 525.868,19 681.071,389 | 17 | 525.869,795 681.066,68 | 4.975 |
| 19 | 525.871,539 681.057,507 | 20 | 525.871,749 681.053,688 | 3.825 |
| 22 | 525.871,462 681.044,266 | 23 | 525.871,609 681.040,803 | 3.466 |
| 25 | 525.872,369 681.035,334 | 26 | 525.873,712 681.031,255 | 4.294 |
| 28 | 525.878,007 681.022,293 | 29 | 525.878,838 681.019,279 | 3.126 |
| 31 | 525.881,995 681.010,784 | 32 | 525.882,955 681.004,653 | 6.206 |
| 34 | 525.884,22 680.997,521 | 35 | 525.885,157 680.993,747 | 3.889 |
| 37 | 525.890,411 680.985,994 | 38 | 525.894,583 680.982,734 | 5.295 |
| 40 | 525.900,288 680.986,454 | 41 | 525.905,529 680.991,739 | 7.443 |
| 43 | 525.913,562 680.994,43 | 44 | 525.916,166 680.994,924 | 2.65 |
| 46 | 525.928,801 680.996,2 | 47 | 525.932,796 680.997,08 | 4.091 |
| 49 | 525.943,17 681.000,955 | 50 | 525.945,896 681.002,499 | 3.133 |
| 52 | 525.950,615 681.005,328 | 53 | 525.953,072 681.006,709 | 2.819 |
| 55 | 525.960,32 681.010,038 | 56 | 525.963,505 681.011,148 | 3.373 |
| 58 | 525.967,724 681.013,112 | 59 | 525.966,951 681.016,257 | 3.239 |
| 61 | 525.965,234 681.021,152 | 62 | 525.962,767 681.021,81 | 2.554 |
| 64 | 525.934,213 681.036,973 | 1 | 525.893,703 681.101,737 | 76.39 |

| Punct început | X / Y | Punct sfârşit | X / Y | Lungime segment |
|---|---|---|---|---|
| 17 | 525.869,795 681.066,68 | 18 | 525.870,838 681.062,525 | 4.284 |
| 20 | 525.871,749 681.053,688 | 21 | 525.871,539 681.047,251 | 6.44 |
| 23 | 525.871,609 681.040,803 | 24 | 525.871,95 681.038,053 | 2.771 |
| 26 | 525.873,712 681.031,255 | 27 | 525.874,891 681.027,858 | 3.596 |
| 29 | 525.878,838 681.019,279 | 30 | 525.881,265 681.014,676 | 5.204 |
| 32 | 525.882,955 681.004,653 | 33 | 525.883,159 681.001,926 | 2.735 |
| 35 | 525.885,157 680.993,747 | 36 | 525.887,184 680.989,798 | 4.439 |
| 38 | 525.894,583 680.982,734 | 39 | 525.897,133 680.985,199 | 3.547 |
| 41 | 525.905,529 680.991,739 | 42 | 525.909,106 680.993,941 | 4.2 |
| 44 | 525.916,166 680.994,924 | 45 | 525.922,834 680.994,928 | 6.668 |
| 47 | 525.932,796 680.997,08 | 48 | 525.939,327 680.999,374 | 6.922 |
| 50 | 525.945,896 681.002,499 | 51 | 525.948,682 681.004,219 | 3.274 |
| 53 | 525.953,072 681.006,709 | 54 | 525.955,959 681.008,058 | 3.187 |
| 56 | 525.963,505 681.011,148 | 57 | 525.965,846 681.012,335 | 2.625 |
| 59 | 525.966,951 681.016,257 | 60 | 525.965,71 681.019,53 | 3.5 |
| 62 | 525.962,767 681.021,81 | 63 | 525.946,024 681.037,712 | 23.091 |

| Punct început | X / Y | Punct sfârşit | X / Y | Lungime segment |
|---|---|---|---|---|
| 18 | 525.870,838 681.062,525 | 19 | 525.871,539 681.057,507 | 5.067 |
| 21 | 525.871,539 681.047,251 | 22 | 525.871,462 681.044,266 | 2.986 |
| 24 | 525.871,95 681.038,053 | 25 | 525.872,369 681.035,334 | 2.751 |
| 27 | 525.874,891 681.027,858 | 28 | 525.878,007 681.022,293 | 6.378 |
| 30 | 525.881,265 681.014,676 | 31 | 525.881,995 681.010,784 | 3.96 |
| 33 | 525.883,159 681.001,926 | 34 | 525.884,22 680.997,521 | 4.531 |
| 36 | 525.887,184 680.989,798 | 37 | 525.890,411 680.985,994 | 4.988 |
| 39 | 525.897,133 680.985,199 | 40 | 525.900,288 680.986,454 | 3.395 |
| 42 | 525.909,106 680.993,941 | 43 | 525.913,562 680.994,43 | 4.483 |
| 45 | 525.922,834 680.994,928 | 46 | 525.928,801 680.996,2 | 6.101 |
| 48 | 525.939,327 680.999,374 | 49 | 525.943,17 681.000,955 | 4.156 |
| 51 | 525.948,682 681.004,219 | 52 | 525.950,615 681.005,328 | 2.229 |
| 54 | 525.955,959 681.008,058 | 55 | 525.960,32 681.010,038 | 4.789 |
| 57 | 525.965,846 681.012,335 | 58 | 525.967,724 681.013,112 | 2.032 |
| 60 | 525.965,71 681.019,53 | 61 | 525.965,234 681.021,152 | 1.69 |
| 63 | 525.946,024 681.037,712 | 64 | 525.934,213 681.036,973 | 11.834 |

**** Lungimile segmentelor sunt determinate în planul de proiecţie Stereo 70 şi sunt rotunjite la 1 milimetru.**
***** Distanţa dintre puncte este formată din segmente cumulate ce sunt mai mici decât valoarea 1 milimetru.**

*Document care conține date cu caracter personal, protejat de prevederile Regulamentului (UE) nr. 679/2016 și Legii 190/2018*

# DATE DESPRE IMOBILUL NR. 1409

**Oficiul de Cadastru şi Publicitate Imobiliară SUCEAVA**
**Biroul de Cadastru şi Publicitate Imobiliară Campulung Moldovenesc**

## A. Partea I. Descrierea imobilului

Nr. CF vechi:32081, 902, 899, 32311
Nr. topografic:660/1 parte, 660/7 parte, 679/6 parte, 679/5 parte

**TEREN** Intravilan

**Adresa:** Loc. Breaza, Jud. Suceava

| Nr. Crt | Nr cadastral Nr. topografic | Suprafaţa* (mp) | Observaţii / Referinţe |
|---|---|---|---|
| A1 | | 3.300 | Sector cadastral:63 Teren neimprejmuit;<br>imobilul s-a format din parcela avand nr. topografic: 660/1 parte, 660/7 parte, 679/6 parte, 679/5 parte |

## B. Partea II. Proprietari şi acte

| Inscrieri privitoare la dreptul de proprietate şi alte drepturi reale | | Referinţe |
|---|---|---|
| / | | |
| Act Administrativ nr. 3055, din 16/09/2025 emis de Primaria Breaza; | | |
| B1 | se noteaza POSESIA asupra terenului | A1 |
| | 1) **SOLTIS VASILE-CRISTINEL**<br>2) **SOLTIS MARIA**<br>3) **KANAAN ADIANA-DANIELA**<br>4) **SOLTIS MARIUS-IONEL**<br>5) **HAURES PETRONELA VASILICA**<br>6) **SOLTIS BOGDAN-ALIN**<br>7) **SOLTIS NARCISA LOREDANA** | |
| | *OBSERVATII: imobilul se identifica cu cel descris in procesul verbal de punere in posesie din 24,06,1992 situat in u.a. 143A* | |
| Act Normativ nr. 7, din 13/03/1996 emis de Parlamentul Romaniei; | | |
| B2 | Inscrierea provizorie, drept de PROPRIETATE, dobandit prin Lege, cota actuala 1/1 | A1 |
| | 1) **NEIDENTIFICAT NEIDENTIFICAT** | |

## C. Partea III. SARCINI .

| Inscrieri privind dezmembramintele dreptului de proprietate, drepturi reale de garanţie şi sarcini | Referinţe |
|---|---|
| NU SUNT | |

*Document care conține date cu caracter personal, protejat de prevederile Regulamentului (UE) nr. 679/2016 și Legii 190/2018*

# Anexa Nr. 1 La Partea I

## Teren

| Nr cadastral | Suprafaţa (mp)* | Observaţii / Referinţe |
|---|---|---|
| | 3.300 | imobilul s-a format din parcela avand nr. topografic: 660/1 parte, 660/7 parte, 679/6 parte, 679/5 parte |

* Suprafaţa este determinată in planul de proiecţie Stereo 70.

DETALII LINIARE IMOBIL

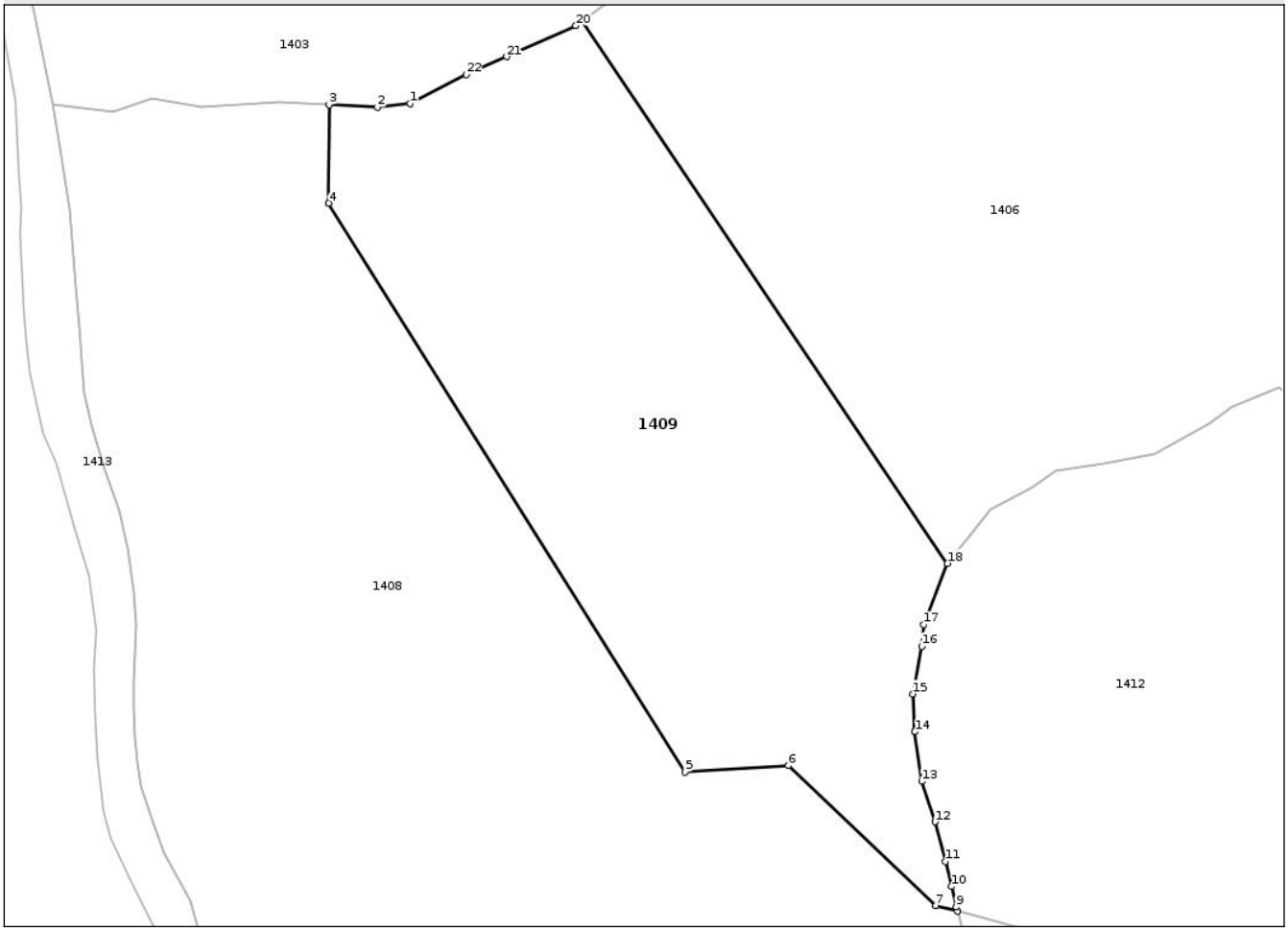


## Date referitoare la teren

| Crt | Categorie folosință | Intra vilan | Suprafaţa (mp) | Tarla | Parcelă | Nr. topo | Observaţii / Referinţe |
|---|---|---|---|---|---|---|---|
| 1 | padure | DA | 3.300 | - | - | - | |

**Lungime Segmente**

**1) Valorile lungimilor segmentelor sunt obţinute din proiecţie în plan.**

| Punct început | X / Y | Punct sfârşit | X / Y | Lungime segment (** (m) |
|---|---|---|---|---|
| 1 | 525.902,974<br>681.113,083 | 2 | 525.899,231<br>681.112,653 | 3.768 |
| 3 | 525.893,719<br>681.112,922 | 4 | 525.893,703<br>681.101,737 | 11.184 |
| 5 | 525.934,213<br>681.036,973 | 6 | 525.946,024<br>681.037,712 | 11.834 |
| 7 | 525.962,767<br>681.021,81 | 8 | 525.965,234<br>681.021,152 | 2.554 |
| 9 | 525.965,095<br>681.021,627 | 10 | 525.964,562<br>681.023,955 | 2.388 |

| Punct început | X / Y | Punct sfârşit | X / Y | Lungime segment (** (m) |
|---|---|---|---|---|
| 2 | 525.899,231<br>681.112,653 | 3 | 525.893,719<br>681.112,922 | 5.518 |
| 4 | 525.893,703<br>681.101,737 | 5 | 525.934,213<br>681.036,973 | 76.39 |
| 6 | 525.946,024<br>681.037,712 | 7 | 525.962,767<br>681.021,81 | 23.091 |
| 8 | 525.965,234<br>681.021,152 | 9 | 525.965,095<br>681.021,627 | 0.495 |
| 10 | 525.964,562<br>681.023,955 | 11 | 525.963,857<br>681.026,818 | 2.949 |

*Document care conține date cu caracter personal, protejat de prevederile Regulamentului (UE) nr. 679/2016 și Legii 190/2018*

| Punct început | X / Y | Punct sfârşit | X / Y | Lungime segment (** (m) |
|---|---|---|---|---|
| 11 | 525.963,857<br>681.026,818 | 12 | 525.962,681<br>681.031,313 | 4.646 |
| 13 | 525.961,187<br>681.035,929 | 14 | 525.960,408<br>681.041,562 | 5.687 |
| 15 | 525.960,135<br>681.045,878 | 16 | 525.961,188<br>681.051,325 | 5.548 |
| 17 | 525.961,438<br>681.053,756 | 18 | 525.964,1<br>681.060,737 | 7.471 |
| 19 | 525.922,56<br>681.122,495 | 20 | 525.921,806<br>681.121,94 | 0.936 |
| 21 | 525.913,945<br>681.118,404 | 22 | 525.909,38<br>681.116,351 | 5.006 |

| Punct început | X / Y | Punct sfârşit | X / Y | Lungime segment (** (m) |
|---|---|---|---|---|
| 12 | 525.962,681<br>681.031,313 | 13 | 525.961,187<br>681.035,929 | 4.852 |
| 14 | 525.960,408<br>681.041,562 | 15 | 525.960,135<br>681.045,878 | 4.325 |
| 16 | 525.961,188<br>681.051,325 | 17 | 525.961,438<br>681.053,756 | 2.444 |
| 18 | 525.964,1<br>681.060,737 | 19 | 525.922,56<br>681.122,495 | 74.428 |
| 20 | 525.921,806<br>681.121,94 | 21 | 525.913,945<br>681.118,404 | 8.619 |
| 22 | 525.909,38<br>681.116,351 | 1 | 525.902,974<br>681.113,083 | 7.191 |

**** Lungimile segmentelor sunt determinate în planul de proiecţie Stereo 70 şi sunt rotunjite la 1 milimetru.**
***** Distanţa dintre puncte este formată din segmente cumulate ce sunt mai mici decât valoarea 1 milimetru.**

*Document care conține date cu caracter personal, protejat de prevederile Regulamentului (UE) nr. 679/2016 și Legii 190/2018*

# DATE DESPRE IMOBILUL NR. 1410

**Oficiul de Cadastru şi Publicitate Imobiliară SUCEAVA**
**Biroul de Cadastru şi Publicitate Imobiliară Campulung Moldovenesc**

## A. Partea I. Descrierea imobilului

**TEREN** Intravilan

**Adresa:** Loc. Breaza, Jud. Suceava

| Nr. Crt | Nr cadastral Nr. topografic | Suprafaţa* (mp) | Observaţii / Referinţe |
|---|---|---|---|
| A1 | 34584 | 1.008 | Sector cadastral:63 Teren neimprejmuit;<br>Imobil partial imprejmuit cu gard din lemn, neimprejmuit intre pct. 5-6. |

## B. Partea II. Proprietari şi acte

| Inscrieri privitoare la dreptul de proprietate şi alte drepturi reale | | Referinţe |
|---|---|---|
| **12859 / 07/08/2024** | | |
| Act Notarial nr. Declaratie nr.954, din 05/08/2024 emis de BIN Catargiu Tudor-Marian (act administrativ nr Adeverinta nr.69 din 06.08.2024, emis de Primaria Com Breaza;act administrativ nr Proces verbal vecinatate din 24.08.2023, emis de -); | | |
| B1 | se noteaza posesia ca bun propriu | A1 |
| | 1) **OPARIUC MARIA** | |
| **/** | | |
| Act Normativ nr. 7, din 13/03/1996 emis de Parlamentul Romaniei; | | |
| B2 | Inscrierea provizorie, drept de PROPRIETATE, dobandit prin Lege, cota actuala 1/1 | A1 |
| | 1) **NEIDENTIFICAT NEIDENTIFICAT** | |

## C. Partea III. SARCINI .

| Inscrieri privind dezmembramintele dreptului de proprietate, drepturi reale de garanţie şi sarcini | Referinţe |
|---|---|
| NU SUNT | |

*Document care conține date cu caracter personal, protejat de prevederile Regulamentului (UE) nr. 679/2016 și Legii 190/2018*

# Anexa Nr. 1 La Partea I

## Teren

| Nr cadastral | Suprafaţa (mp)* | Observaţii / Referinţe |
|---|---|---|
| 34584 | 1.008 | Imobil partial imprejmuit cu gard din lemn, neimprejmuit intre pct. 5-6. |

* Suprafaţa este determinată in planul de proiecţie Stereo 70.

DETALII LINIARE IMOBIL

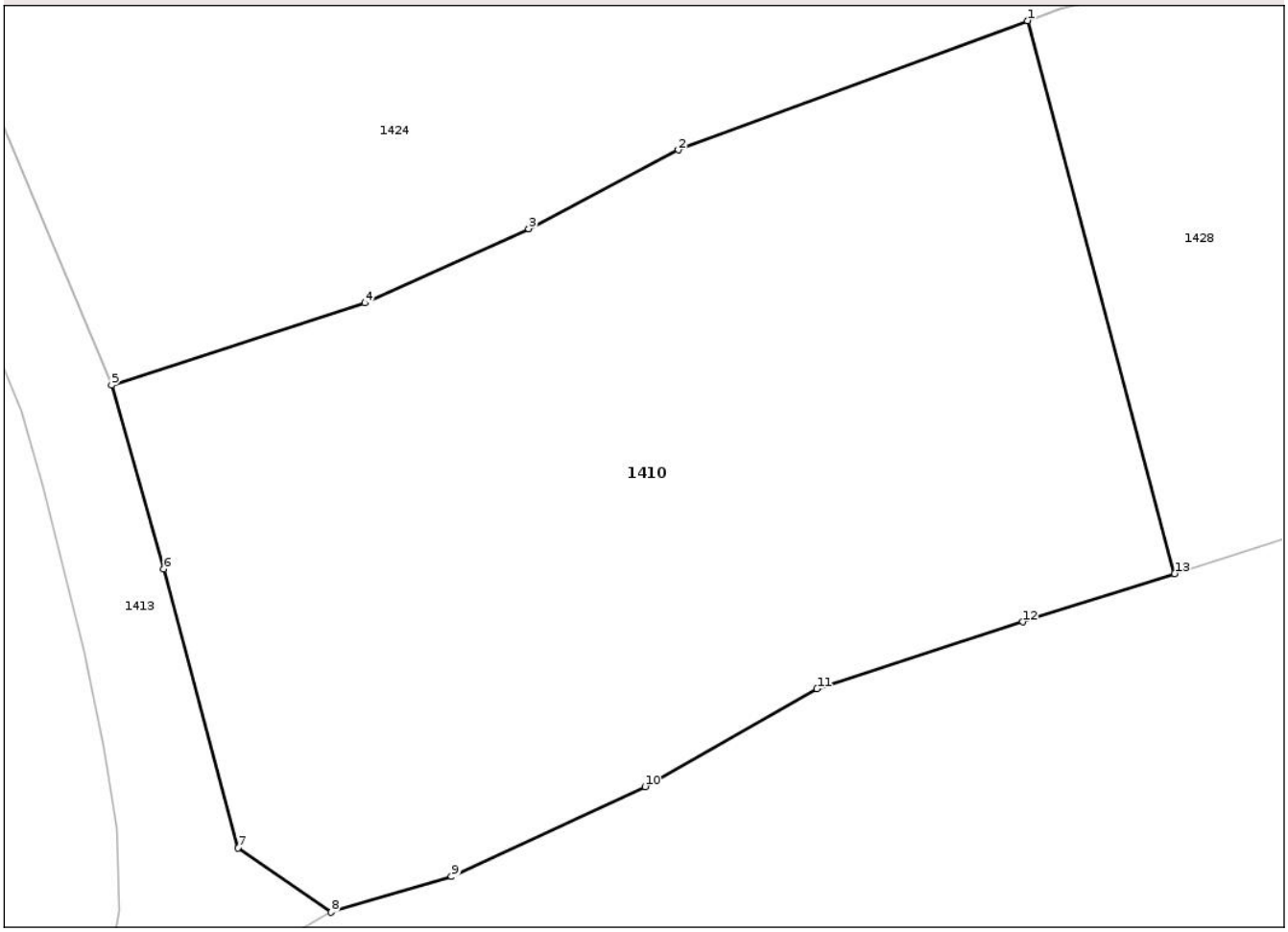


## Date referitoare la teren

| Crt | Categorie folosință | Intra vilan | Suprafaţa (mp) | Tarla | Parcelă | Nr. topo | Observaţii / Referinţe |
|---|---|---|---|---|---|---|---|
| 1 | faneata | DA | 1.008 | - | - | - | |

**Lungime Segmente**
**1) Valorile lungimilor segmentelor sunt obţinute din proiecţie în plan.**

| Punct început | X / Y | Punct sfârşit | X / Y | Lungime segment (** (m) |
|---|---|---|---|---|
| 1 | 526.320,533<br>680.643,147 | 2 | 526.305,553<br>680.637,609 | 15.971 |
| 2 | 526.305,553<br>680.637,609 | 3 | 526.299,126<br>680.634,233 | 7.259 |
| 3 | 526.299,126<br>680.634,233 | 4 | 526.292,087<br>680.631,044 | 7.728 |
| 4 | 526.292,087<br>680.631,044 | 5 | 526.281,222<br>680.627,516 | 11.424 |
| 5 | 526.281,222<br>680.627,516 | 6 | 526.283,473<br>680.619,646 | 8.186 |

*Document care conține date cu caracter personal, protejat de prevederile Regulamentului (UE) nr. 679/2016 și Legii 190/2018*

| Punct început | X / Y | Punct sfârşit | X / Y | Lungime segment (** (m) |
|---|---|---|---|---|
| 6 | 526.283,473<br>680.619,646 | 7 | 526.286,661<br>680.607,693 | 12.371 |
| 7 | 526.286,661<br>680.607,693 | 8 | 526.290,65<br>680.604,933 | 4.851 |
| 8 | 526.290,65<br>680.604,933 | 9 | 526.295,811<br>680.606,456 | 5.381 |
| 9 | 526.295,811<br>680.606,456 | 10 | 526.304,116<br>680.610,319 | 9.159 |
| 10 | 526.304,116<br>680.610,319 | 11 | 526.311,503<br>680.614,508 | 8.492 |
| 11 | 526.311,503<br>680.614,508 | 12 | 526.320,329<br>680.617,375 | 9.28 |
| 12 | 526.320,329<br>680.617,375 | 13 | 526.326,854<br>680.619,448 | 6.846 |
| 13 | 526.326,854<br>680.619,448 | 1 | 526.320,533<br>680.643,147 | 24.528 |

** Lungimile segmentelor sunt determinate în planul de proiecţie Stereo 70 şi sunt rotunjite la 1 milimetru.
*** Distanţa dintre puncte este formată din segmente cumulate ce sunt mai mici decât valoarea 1 milimetru.

# DATE DESPRE IMOBILUL NR. 1411

**Oficiul de Cadastru şi Publicitate Imobiliară SUCEAVA**
**Biroul de Cadastru şi Publicitate Imobiliară Campulung Moldovenesc**

## A. Partea I. Descrierea imobilului

**TEREN** Extravilan

**Adresa:** Jud. Suceava

| Nr. Crt | Nr cadastral Nr. topografic | Suprafaţa* (mp) | Observaţii / Referinţe |
|---|---|---|---|
| A1 | 34598 | 5.835 | Sector cadastral:63 Teren imprejmuit; |

## B. Partea II. Proprietari şi acte

| Inscrieri privitoare la dreptul de proprietate şi alte drepturi reale | | Referinţe |
|---|---|---|
| **12975 / 08/08/2024** | | |
| Act Notarial nr. 953, din 05/08/2024 emis de BIN Catargiu Tudor-Marian (act administrativ nr 71 din 06.08.2024, emis de Primaria Comunei Breaza); | | |
| B1 | se noteaza POSESIA asupra imobilului, ca bun propriu | A1 |
| | 1) **BIRSAN NICOLAE** | |
| **/** | | |
| Act Normativ nr. 7, din 13/03/1996 emis de Parlamentul Romaniei; | | |
| B2 | Intabulare, drept de PROPRIETATE, dobandit prin Lege, cota actuala 1/1 | A1 |
| | 1) **NEIDENTIFICAT NEIDENTIFICAT** | |

## C. Partea III. SARCINI .

| Inscrieri privind dezmembramintele dreptului de proprietate, drepturi reale de garanţie şi sarcini | Referinţe |
|---|---|
| NU SUNT | |

*Document care conține date cu caracter personal, protejat de prevederile Regulamentului (UE) nr. 679/2016 și Legii 190/2018*

# Anexa Nr. 1 La Partea I

## Teren

| Nr cadastral | Suprafaţa (mp)* | Observaţii / Referinţe |
|---|---|---|
| 34598 | 5.835 | |

* Suprafaţa este determinată in planul de proiecţie Stereo 70.

DETALII LINIARE IMOBIL

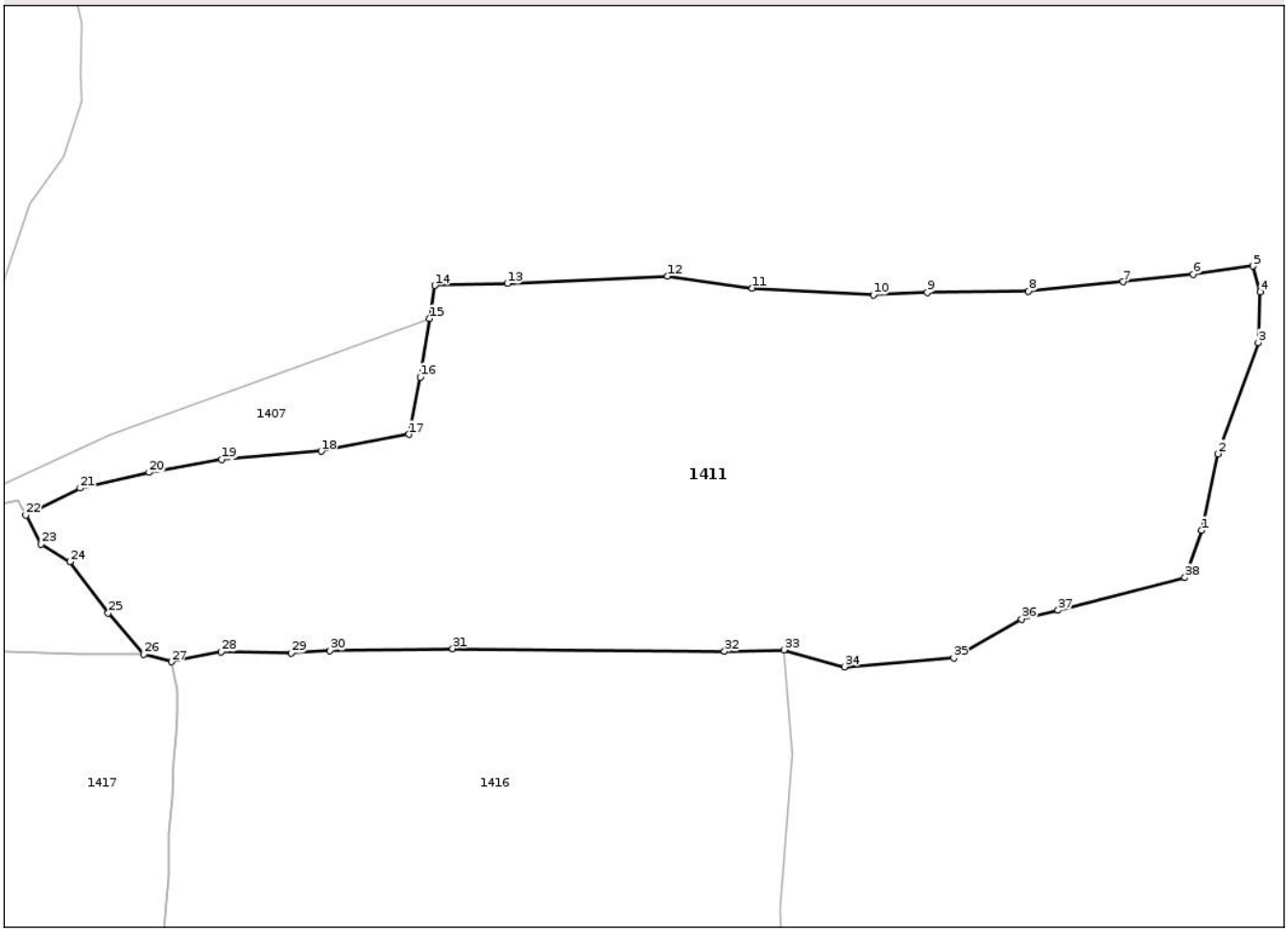


## Date referitoare la teren

| Crt | Categorie folosință | Intra vilan | Suprafaţa (mp) | Tarla | Parcelă | Nr. topo | Observaţii / Referinţe |
|---|---|---|---|---|---|---|---|
| 1 | pasune | NU | 5.835 | - | - | - | |

**Lungime Segmente**

**1) Valorile lungimilor segmentelor sunt obţinute din proiecţie în plan.**

| Punct început | X / Y | Punct sfârşit | X / Y | Lungime segment (** (m) |
|---|---|---|---|---|
| 1 | 526.345,169<br>681.049,893 | 2 | 526.347,271<br>681.059,744 | 10.073 |
| 3 | 526.352,439<br>681.074,12 | 4 | 526.352,697<br>681.080,641 | 6.526 |
| 5 | 526.351,729<br>681.083,949 | 6 | 526.344,078<br>681.082,903 | 7.722 |
| 7 | 526.335,002<br>681.081,933 | 8 | 526.322,792<br>681.080,741 | 12.268 |
| 9 | 526.309,734<br>681.080,582 | 10 | 526.302,765<br>681.080,278 | 6.976 |

| Punct început | X / Y | Punct sfârşit | X / Y | Lungime segment (** (m) |
|---|---|---|---|---|
| 2 | 526.347,271<br>681.059,744 | 3 | 526.352,439<br>681.074,12 | 15.277 |
| 4 | 526.352,697<br>681.080,641 | 5 | 526.351,729<br>681.083,949 | 3.447 |
| 6 | 526.344,078<br>681.082,903 | 7 | 526.335,002<br>681.081,933 | 9.128 |
| 8 | 526.322,792<br>681.080,741 | 9 | 526.309,734<br>681.080,582 | 13.059 |
| 10 | 526.302,765<br>681.080,278 | 11 | 526.287,152<br>681.081,114 | 15.635 |

*Document care conține date cu caracter personal, protejat de prevederile Regulamentului (UE) nr. 679/2016 și Legii 190/2018*

| Punct început | X / Y | Punct sfârşit | X / Y | Lungime segment (** (m) |
|---|---|---|---|---|
| 11 | 526.287,152<br>681.081,114 | 12 | 526.276,221<br>681.082,655 | 11.039 |
| 13 | 526.255,537<br>681.081,711 | 14 | 526.246,185<br>681.081,462 | 9.355 |
| 15 | 526.245,498<br>681.077,193 | 16 | 526.244,285<br>681.069,659 | 7.631 |
| 17 | 526.242,854<br>681.062,272 | 18 | 526.231,512<br>681.060,102 | 11.548 |
| 19 | 526.218,677<br>681.059,055 | 20 | 526.209,306<br>681.057,364 | 9.522 |
| 21 | 526.200,386<br>681.055,334 | 22 | 526.193,396<br>681.051,888 | 7.793 |
| 23 | 526.195,319<br>681.048,127 | 24 | 526.199,072<br>681.045,853 | 4.388 |
| 25 | 526.204,021<br>681.039,229 | 26 | 526.208,617<br>681.033,921 | 7.021 |
| 27 | 526.212,157<br>681.032,952 | 28 | 526.218,618<br>681.034,249 | 6.59 |
| 29 | 526.227,625<br>681.034,067 | 30 | 526.232,653<br>681.034,408 | 5.04 |
| 31 | 526.248,485<br>681.034,65 | 32 | 526.283,556<br>681.034,303 | 35.073 |
| 33 | 526.291,222<br>681.034,493 | 34 | 526.299,016<br>681.032,311 | 8.094 |
| 35 | 526.313,127<br>681.033,431 | 36 | 526.321,896<br>681.038,464 | 10.11 |
| 37 | 526.326,606<br>681.039,589 | 38 | 526.342,984<br>681.043,796 | 16.909 |

| Punct început | X / Y | Punct sfârşit | X / Y | Lungime segment (** (m) |
|---|---|---|---|---|
| 12 | 526.276,221<br>681.082,655 | 13 | 526.255,537<br>681.081,711 | 20.706 |
| 14 | 526.246,185<br>681.081,462 | 15 | 526.245,498<br>681.077,193 | 4.324 |
| 16 | 526.244,285<br>681.069,659 | 17 | 526.242,854<br>681.062,272 | 7.524 |
| 18 | 526.231,512<br>681.060,102 | 19 | 526.218,677<br>681.059,055 | 12.878 |
| 20 | 526.209,306<br>681.057,364 | 21 | 526.200,386<br>681.055,334 | 9.148 |
| 22 | 526.193,396<br>681.051,888 | 23 | 526.195,319<br>681.048,127 | 4.224 |
| 24 | 526.199,072<br>681.045,853 | 25 | 526.204,021<br>681.039,229 | 8.269 |
| 26 | 526.208,617<br>681.033,921 | 27 | 526.212,157<br>681.032,952 | 3.67 |
| 28 | 526.218,618<br>681.034,249 | 29 | 526.227,625<br>681.034,067 | 9.009 |
| 30 | 526.232,653<br>681.034,408 | 31 | 526.248,485<br>681.034,65 | 15.834 |
| 32 | 526.283,556<br>681.034,303 | 33 | 526.291,222<br>681.034,493 | 7.668 |
| 34 | 526.299,016<br>681.032,311 | 35 | 526.313,127<br>681.033,431 | 14.156 |
| 36 | 526.321,896<br>681.038,464 | 37 | 526.326,606<br>681.039,589 | 4.843 |
| 38 | 526.342,984<br>681.043,796 | 1 | 526.345,169<br>681.049,893 | 6.477 |

**** Lungimile segmentelor sunt determinate în planul de proiecţie Stereo 70 şi sunt rotunjite la 1 milimetru.**
***** Distanţa dintre puncte este formată din segmente cumulate ce sunt mai mici decât valoarea 1 milimetru.**

*Document care conține date cu caracter personal, protejat de prevederile Regulamentului (UE) nr. 679/2016 și Legii 190/2018*

# DATE DESPRE IMOBILUL NR. 1412

**Oficiul de Cadastru şi Publicitate Imobiliară SUCEAVA**
**Biroul de Cadastru şi Publicitate Imobiliară Campulung Moldovenesc**

## A. Partea I. Descrierea imobilului

Nr. CF vechi:31956
Nr. topografic:679/1 parte

**TEREN** Necunoscut

**Adresa:** Loc. Breaza, Jud. Suceava

| Nr. Crt | Nr cadastral Nr. topografic | Suprafaţa* (mp) | Observaţii / Referinţe |
|---|---|---|---|
| A1 | | 6.100 | Sector cadastral:63 Teren neimprejmuit;<br>imobilul s-a format din parcela avand nr. topografic: 679/1 parte |

## B. Partea II. Proprietari şi acte

| Inscrieri privitoare la dreptul de proprietate şi alte drepturi reale | | Referinţe |
|---|---|---|
| / | | |
| Act Administrativ nr. 2852, din 01/09/2025 emis de Primaria Breaza; | | |
| B1 | se noteaza POSESIA asupra terenului | A1 |
| | 1) **LAZAR MARIA** | |
| | *OBSERVATII: imobilul se identifica cu cel descris in procesul verbal de punere in posesie nr. 17639 / 18.10.1992, situat in u.a. 143B* | |
| Act Normativ nr. 7, din 13/03/1996 emis de Parlamentul Romaniei; | | |
| B2 | Inscrierea provizorie, drept de PROPRIETATE, dobandit prin Lege, cota actuala 1/1 | A1 |
| | 1) **NEIDENTIFICAT NEIDENTIFICAT** | |

## C. Partea III. SARCINI .

| Inscrieri privind dezmembramintele dreptului de proprietate, drepturi reale de garanţie şi sarcini | Referinţe |
|---|---|
| NU SUNT | |

# Anexa Nr. 1 La Partea I

## Teren

| Nr cadastral | Suprafaţa (mp)* | Observaţii / Referinţe |
|---|---|---|
| | 6.100 | imobilul s-a format din parcela avand nr. topografic: 679/1 parte |

* Suprafaţa este determinată in planul de proiecţie Stereo 70.

DETALII LINIARE IMOBIL

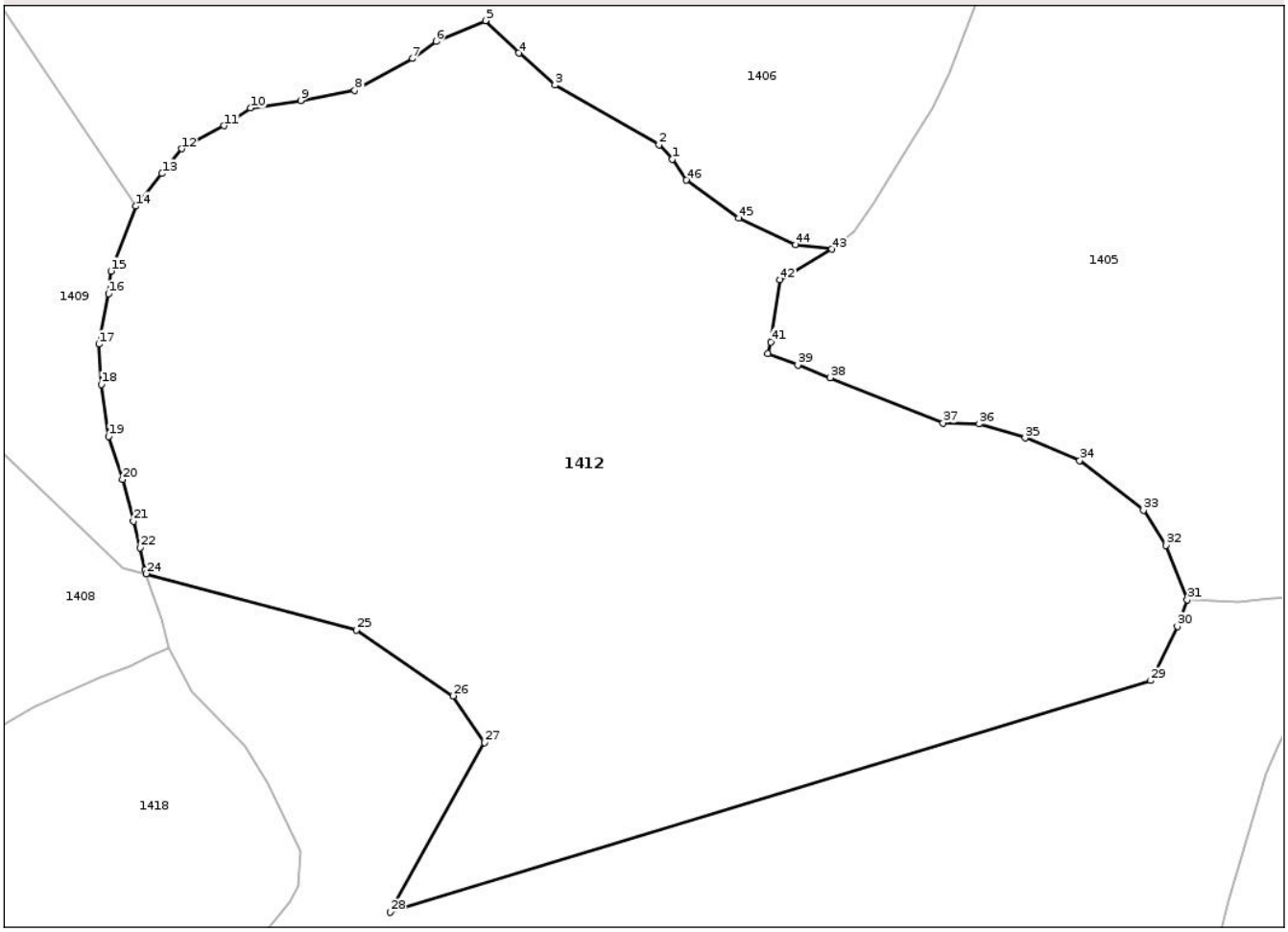


## Date referitoare la teren

| Crt | Categorie folosință | Intra vilan | Suprafaţa (mp) | Tarla | Parcelă | Nr. topo | Observaţii / Referinţe |
|---|---|---|---|---|---|---|---|
| 1 | padure | DA | 1.163 | - | - | - | |
| 2 | padure | DA | 6 | - | - | - | |
| 3 | padure | DA | 951 | - | - | - | |
| 4 | padure | NU | 3.980 | - | - | - | |

**Lungime Segmente**

**1) Valorile lungimilor segmentelor sunt obţinute din proiecţie în plan.**

| Punct început | X / Y | Punct sfârşit | X / Y | Lungime segment |
|---|---|---|---|---|
| 1 | 526.021,957 681.065,814 | 2 | 526.020,526 681.067,337 | 2.09 |
| 4 | 526.005,407 681.077,238 | 5 | 526.001,813 681.080,721 | 5.005 |
| 7 | 525.993,929 681.076,646 | 8 | 525.987,726 681.073,206 | 7.093 |
| 2 | 526.020,526 681.067,337 | 3 | 526.009,311 681.073,799 | 12.943 |
| 5 | 526.001,813 681.080,721 | 6 | 525.996,492 681.078,496 | 5.767 |
| 8 | 525.987,726 681.073,206 | 9 | 525.981,889 681.072,122 | 5.937 |
| 3 | 526.009,311 681.073,799 | 4 | 526.005,407 681.077,238 | 5.203 |
| 6 | 525.996,492 681.078,496 | 7 | 525.993,929 681.076,646 | 3.161 |
| 9 | 525.981,889 681.072,122 | 10 | 525.976,487 681.071,314 | 5.462 |

*Document care conține date cu caracter personal, protejat de prevederile Regulamentului (UE) nr. 679/2016 și Legii 190/2018*

| Punct început | X / Y | Punct sfârşit | X / Y | Lungime segment |
|---|---|---|---|---|
| 10 | 525.976,487<br>681.071,314 | 11 | 525.973,621<br>681.069,413 | 3.439 |
| 13 | 525.966,932<br>681.064,255 | 14 | 525.964,1<br>681.060,737 | 4.516 |
| 16 | 525.961,188<br>681.051,325 | 17 | 525.960,135<br>681.045,878 | 5.548 |
| 19 | 525.961,187<br>681.035,929 | 20 | 525.962,681<br>681.031,313 | 4.852 |
| 22 | 525.964,562<br>681.023,955 | 23 | 525.965,095<br>681.021,627 | 2.388 |
| 25 | 525.987,881<br>681.015,114 | 26 | 525.998,345<br>681.008,0 | 12.653 |
| 28 | 525.991,536<br>680.984,7 | 29 | 526.073,536<br>681.009,649 | 85.711 |
| 31 | 526.077,487<br>681.018,331 | 32 | 526.075,185<br>681.024,213 | 6.316 |
| 34 | 526.065,893<br>681.033,359 | 35 | 526.060,005<br>681.035,791 | 6.37 |
| 37 | 526.051,155<br>681.037,401 | 38 | 526.038,999<br>681.042,282 | 13.099 |
| 40 | 526.032,265<br>681.044,851 | 41 | 526.032,576<br>681.046,126 | 1.312 |
| 43 | 526.039,143<br>681.056,113 | 44 | 526.035,23<br>681.056,602 | 3.943 |
| 46 | 526.023,501<br>681.063,545 | 1 | 526.021,957<br>681.065,814 | 2.745 |

| Punct început | X / Y | Punct sfârşit | X / Y | Lungime segment |
|---|---|---|---|---|
| 11 | 525.973,621<br>681.069,413 | 12 | 525.969,042<br>681.066,934 | 5.207 |
| 14 | 525.964,1<br>681.060,737 | 15 | 525.961,438<br>681.053,756 | 7.471 |
| 17 | 525.960,135<br>681.045,878 | 18 | 525.960,408<br>681.041,562 | 4.325 |
| 20 | 525.962,681<br>681.031,313 | 21 | 525.963,857<br>681.026,818 | 4.646 |
| 23 | 525.965,095<br>681.021,627 | 24 | 525.965,234<br>681.021,152 | 0.495 |
| 26 | 525.998,345<br>681.008,0 | 27 | 526.001,694<br>681.002,978 | 6.036 |
| 29 | 526.073,536<br>681.009,649 | 30 | 526.076,428<br>681.015,488 | 6.516 |
| 32 | 526.075,185<br>681.024,213 | 33 | 526.072,757<br>681.028,008 | 4.505 |
| 35 | 526.060,005<br>681.035,791 | 36 | 526.055,062<br>681.037,28 | 5.162 |
| 38 | 526.038,999<br>681.042,282 | 39 | 526.035,491<br>681.043,62 | 3.754 |
| 41 | 526.032,576<br>681.046,126 | 42 | 526.033,599<br>681.052,813 | 6.765 |
| 44 | 526.035,23<br>681.056,602 | 45 | 526.029,121<br>681.059,479 | 6.753 |

| Punct început | X / Y | Punct sfârşit | X / Y | Lungime segment |
|---|---|---|---|---|
| 12 | 525.969,042<br>681.066,934 | 13 | 525.966,932<br>681.064,255 | 3.41 |
| 15 | 525.961,438<br>681.053,756 | 16 | 525.961,188<br>681.051,325 | 2.444 |
| 18 | 525.960,408<br>681.041,562 | 19 | 525.961,187<br>681.035,929 | 5.687 |
| 21 | 525.963,857<br>681.026,818 | 22 | 525.964,562<br>681.023,955 | 2.949 |
| 24 | 525.965,234<br>681.021,152 | 25 | 525.987,881<br>681.015,114 | 23.438 |
| 27 | 526.001,694<br>681.002,978 | 28 | 525.991,536<br>680.984,7 | 20.911 |
| 30 | 526.076,428<br>681.015,488 | 31 | 526.077,487<br>681.018,331 | 3.034 |
| 33 | 526.072,757<br>681.028,008 | 34 | 526.065,893<br>681.033,359 | 8.703 |
| 36 | 526.055,062<br>681.037,28 | 37 | 526.051,155<br>681.037,401 | 3.909 |
| 39 | 526.035,491<br>681.043,62 | 40 | 526.032,265<br>681.044,851 | 3.453 |
| 42 | 526.033,599<br>681.052,813 | 43 | 526.039,143<br>681.056,113 | 6.452 |
| 45 | 526.029,121<br>681.059,479 | 46 | 526.023,501<br>681.063,545 | 6.937 |

**** Lungimile segmentelor sunt determinate în planul de proiecţie Stereo 70 şi sunt rotunjite la 1 milimetru.**
***** Distanţa dintre puncte este formată din segmente cumulate ce sunt mai mici decât valoarea 1 milimetru.**

*Document care conține date cu caracter personal, protejat de prevederile Regulamentului (UE) nr. 679/2016 și Legii 190/2018*

# DATE DESPRE IMOBILUL NR. 1413

**Oficiul de Cadastru şi Publicitate Imobiliară SUCEAVA**
**Biroul de Cadastru şi Publicitate Imobiliară Campulung Moldovenesc**

## A. Partea I. Descrierea imobilului

Nr. CF vechi:I

**TEREN** Necunoscut

Nr. topografic:660/2 parte

**Adresa:** Loc. Breaza, Jud. Suceava

| Nr. Crt | Nr cadastral Nr. topografic | Suprafaţa* (mp) | Observaţii / Referinţe |
|---|---|---|---|
| A1 | | 7.359 | Sector cadastral:63 Teren neimprejmuit;<br>imobilul s-a format din parcela avand nr. topografic: 660/2 parte |

## B. Partea II. Proprietari şi acte

| Inscrieri privitoare la dreptul de proprietate şi alte drepturi reale | | Referinţe |
|---|---|---|
| / | | |
| Act Administrativ nr. 1357, din 27/12/2001 emis de Guvernul Romaniei (act administrativ nr , emis de Primaria Breaza); | | |
| B1 | Intabulare, drept de PROPRIETATE, dobandit prin Lege, cota actuala 1/1 | A1 |
| | 1) **COMUNA BREAZA**, CIF:4326736, DOMENIUL PUBLIC | |

## C. Partea III. SARCINI .

| Inscrieri privind dezmembramintele dreptului de proprietate, drepturi reale de garanţie şi sarcini | Referinţe |
|---|---|
| NU SUNT | |

*Document care conține date cu caracter personal, protejat de prevederile Regulamentului (UE) nr. 679/2016 și Legii 190/2018*

# Anexa Nr. 1 La Partea I

## Teren

| Nr cadastral | Suprafaţa (mp)* | Observaţii / Referinţe |
|---|---|---|
| | 7.359 | imobilul s-a format din parcela avand nr. topografic: 660/2 parte |

* Suprafaţa este determinată in planul de proiecţie Stereo 70.

DETALII LINIARE IMOBIL

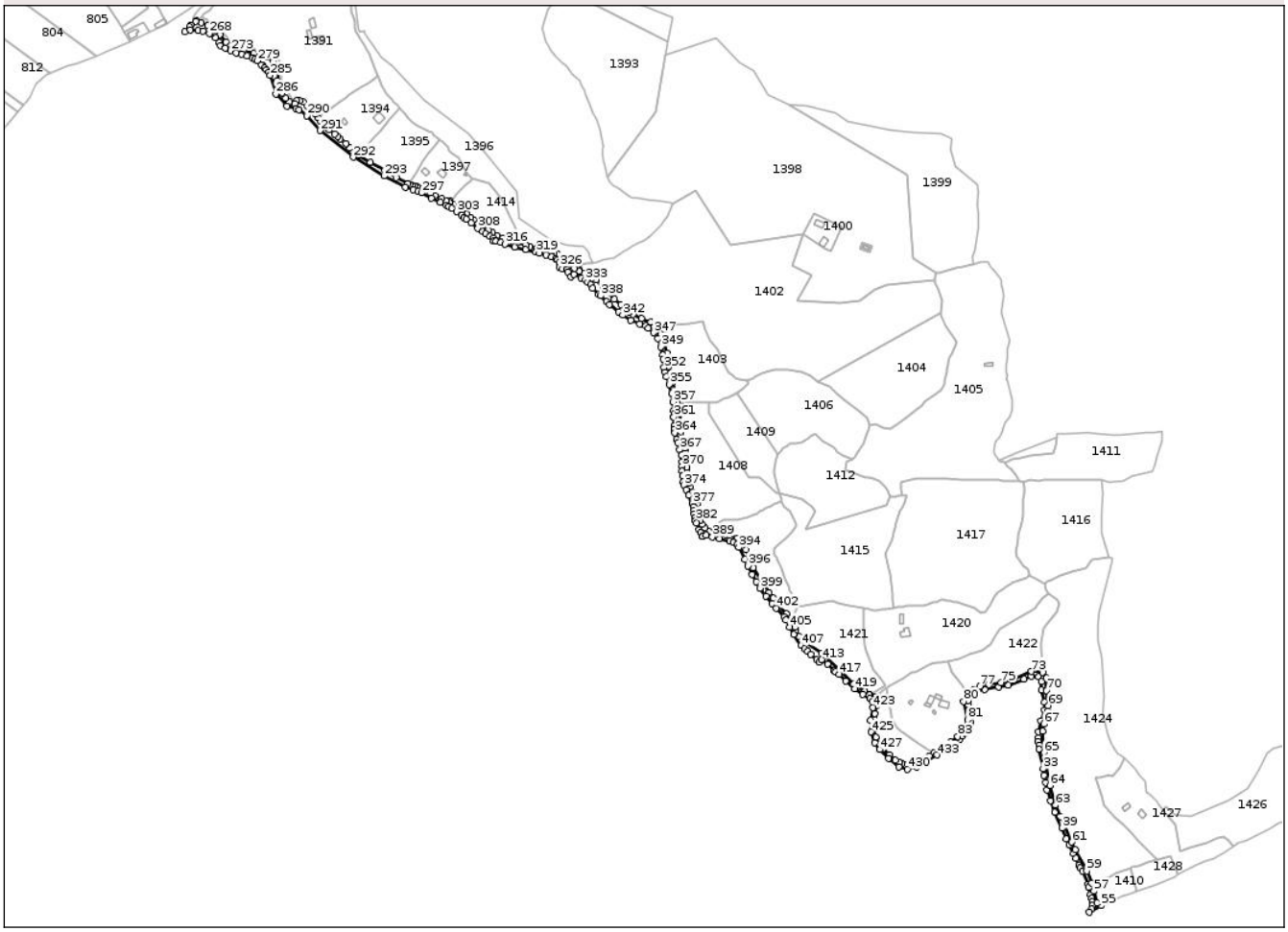


## Date referitoare la teren

| Crt | Categorie folosință | Intra vilan | Suprafaţa (mp) | Tarla | Parcelă | Nr. topo | Observaţii / Referinţe |
|---|---|---|---|---|---|---|---|
| 1 | drum | DA | 6.103 | - | - | - | |
| 2 | drum | NU | 603 | - | - | - | |
| 3 | drum | DA | 653 | - | - | - | |

**Lungime Segmente**

**1) Valorile lungimilor segmentelor sunt obţinute din proiecţie în plan.**

| Punct început | X / Y | Punct sfârşit | X / Y | Lungime segment |
|---|---|---|---|---|
| 1 | 526.132,614 680.762,333 | 2 | 526.140,035 680.767,086 | 8.813 |
| 4 | 526.147,647 680.773,222 | 5 | 526.150,593 680.776,06 | 4.091 |
| 7 | 526.155,134 680.781,754 | 8 | 526.156,829 680.784,653 | 3.358 |
| 10 | 526.158,194 680.788,752 | 11 | 526.158,478 680.790,993 | 2.259 |

| Punct început | X / Y | Punct sfârşit | X / Y | Lungime segment |
|---|---|---|---|---|
| 2 | 526.140,035 680.767,086 | 3 | 526.143,275 680.769,503 | 4.042 |
| 5 | 526.150,593 680.776,06 | 6 | 526.153,29 680.779,055 | 4.03 |
| 8 | 526.156,829 680.784,653 | 9 | 526.157,597 680.786,626 | 2.117 |
| 11 | 526.158,478 680.790,993 | 12 | 526.158,791 680.797,406 | 6.42 |

| Punct început | X / Y | Punct sfârşit | X / Y | Lungime segment |
|---|---|---|---|---|
| 3 | 526.143,275 680.769,503 | 4 | 526.147,647 680.773,222 | 5.74 |
| 6 | 526.153,29 680.779,055 | 7 | 526.155,134 680.781,754 | 3.27 |
| 9 | 526.157,597 680.786,626 | 10 | 526.158,194 680.788,752 | 2.208 |
| 12 | 526.158,791 680.797,406 | 13 | 526.155,819 680.807,704 | 10.718 |

*Document care conține date cu caracter personal, protejat de prevederile Regulamentului (UE) nr. 679/2016 și Legii 190/2018*

| Punct început | X / Y | Punct sfârşit | X / Y | Lungime segment |
|---|---|---|---|---|
| 13 | 526.155,819 680.807,704 | 14 | 526.155,844 680.811,679 | 3.975 |
| 16 | 526.165,065 680.820,658 | 17 | 526.172,907 680.823,354 | 8.292 |
| 19 | 526.196,649 680.827,358 | 20 | 526.212,53 680.833,71 | 17.105 |
| 22 | 526.227,525 680.835,999 | 23 | 526.230,56 680.831,255 | 5.632 |
| 25 | 526.233,754 680.810,272 | 26 | 526.233,253 680.802,234 | 8.053 |
| 28 | 526.227,148 680.780,638 | 29 | 526.227,642 680.774,339 | 6.318 |
| 31 | 526.227,866 680.766,935 | 32 | 526.228,101 680.762,812 | 4.13 |
| 34 | 526.233,083 680.736,214 | 35 | 526.234,444 680.729,082 | 7.261 |
| 37 | 526.239,536 680.710,456 | 38 | 526.243,801 680.699,239 | 12.0 |
| 40 | 526.255,164 680.672,282 | 41 | 526.258,418 680.665,772 | 7.278 |
| 43 | 526.265,363 680.652,407 | 44 | 526.268,121 680.645,567 | 7.375 |
| 46 | 526.271,921 680.639,64 | 47 | 526.277,336 680.626,414 | 14.292 |
| 49 | 526.280,035 680.616,096 | 50 | 526.280,865 680.612,069 | 4.112 |
| 52 | 526.281,581 680.604,994 | 53 | 526.280,861 680.601,393 | 3.672 |
| 55 | 526.290,65 680.604,933 | 56 | 526.286,661 680.607,693 | 4.851 |
| 58 | 526.281,222 680.627,516 | 59 | 526.276,135 680.639,734 | 13.234 |
| 61 | 526.260,829 680.668,852 | 62 | 526.249,432 680.694,793 | 28.334 |
| 64 | 526.238,66 680.726,248 | 65 | 526.232,658 680.759,275 | 33.568 |
| 67 | 526.233,035 680.788,221 | 68 | 526.236,392 680.800,829 | 13.047 |
| 70 | 526.235,032 680.822,07 | 71 | 526.235,405 680.834,493 | 12.429 |
| 73 | 526.220,198 680.841,218 | 74 | 526.202,12 680.832,94 | 19.882 |
| 76 | 526.177,109 680.827,898 | 77 | 526.168,093 680.826,174 | 9.179 |
| 79 | 526.155,36 680.818,589 | 80 | 526.151,668 680.811,166 | 8.291 |
| 82 | 526.153,034 680.784,064 | 83 | 526.145,606 680.775,488 | 11.346 |
| 85 | 526.121,594 680.758,834 | 86 | 526.117,066 680.755,959 | 5.364 |
| 88 | 526.103,139 680.747,717 | 89 | 526.099,276 680.746,87 | 3.955 |
| 91 | 526.092,286 680.747,015 | 92 | 526.089,396 680.748,017 | 3.059 |
| 94 | 526.082,651 680.751,79 | 95 | 526.076,229 680.757,113 | 8.341 |
| 97 | 526.066,041 680.768,357 | 98 | 526.062,765 680.775,091 | 7.489 |
| 100 | 526.060,279 680.788,111 | 101 | 526.060,819 680.793,542 | 5.458 |
| 103 | 526.064,118 680.807,015 | 104 | 526.063,71 680.810,899 | 3.905 |
| 106 | 526.057,028 680.817,784 | 107 | 526.056,251 680.817,34 | 0.895 |
| 109 | 526.040,465 680.828,358 | 110 | 526.028,274 680.840,92 | 17.504 |

| Punct început | X / Y | Punct sfârşit | X / Y | Lungime segment |
|---|---|---|---|---|
| 14 | 526.155,844 680.811,679 | 15 | 526.157,424 680.815,606 | 4.233 |
| 17 | 526.172,907 680.823,354 | 18 | 526.186,979 680.825,429 | 14.225 |
| 20 | 526.212,53 680.833,71 | 21 | 526.220,04 680.836,575 | 8.037 |
| 23 | 526.230,56 680.831,255 | 24 | 526.230,113 680.822,74 | 8.527 |
| 26 | 526.233,253 680.802,234 | 27 | 526.229,89 680.791,639 | 11.116 |
| 29 | 526.227,642 680.774,339 | 30 | 526.226,809 680.770,833 | 3.604 |
| 32 | 526.228,101 680.762,812 | 33 | 526.232,055 680.742,946 | 20.256 |
| 35 | 526.234,444 680.729,082 | 36 | 526.236,137 680.721,864 | 7.414 |
| 38 | 526.243,801 680.699,239 | 39 | 526.251,14 680.683,11 | 17.72 |
| 41 | 526.258,418 680.665,772 | 42 | 526.262,632 680.657,541 | 9.247 |
| 44 | 526.268,121 680.645,567 | 45 | 526.269,646 680.642,551 | 3.38 |
| 47 | 526.277,336 680.626,414 | 48 | 526.278,312 680.623,142 | 3.414 |
| 50 | 526.280,865 680.612,069 | 51 | 526.281,471 680.608,538 | 3.583 |
| 53 | 526.280,861 680.601,393 | 54 | 526.278,655 680.598,122 | 3.945 |
| 56 | 526.286,661 680.607,693 | 57 | 526.283,473 680.619,646 | 12.371 |
| 59 | 526.276,135 680.639,734 | 60 | 526.264,512 680.661,223 | 24.431 |
| 62 | 526.249,432 680.694,793 | 63 | 526.244,582 680.706,159 | 12.357 |
| 65 | 526.232,658 680.759,275 | 66 | 526.231,808 680.781,034 | 21.776 |
| 68 | 526.236,392 680.800,829 | 69 | 526.237,197 680.806,72 | 5.946 |
| 71 | 526.235,405 680.834,493 | 72 | 526.231,353 680.840,467 | 7.218 |
| 74 | 526.202,12 680.832,94 | 75 | 526.189,49 680.829,995 | 12.97 |
| 77 | 526.168,093 680.826,174 | 78 | 526.161,739 680.822,366 | 7.407 |
| 80 | 526.151,668 680.811,166 | 81 | 526.155,732 680.792,45 | 19.152 |
| 83 | 526.145,606 680.775,488 | 84 | 526.138,483 680.769,784 | 9.125 |
| 86 | 526.117,066 680.755,959 | 87 | 526.107,334 680.749,8 | 11.517 |
| 89 | 526.099,276 680.746,87 | 90 | 526.094,812 680.746,704 | 4.467 |
| 92 | 526.089,396 680.748,017 | 93 | 526.086,73 680.749,361 | 2.986 |
| 95 | 526.076,229 680.757,113 | 96 | 526.070,335 680.763,043 | 8.361 |
| 98 | 526.062,765 680.775,091 | 99 | 526.060,774 680.782,505 | 7.677 |
| 101 | 526.060,819 680.793,542 | 102 | 526.061,982 680.798,892 | 5.475 |
| 104 | 526.063,71 680.810,899 | 105 | 526.061,506 680.815,076 | 4.723 |
| 107 | 526.056,251 680.817,34 | 108 | 526.051,346 680.821,02 | 6.133 |
| 110 | 526.028,274 680.840,92 | 111 | 526.007,935 680.859,694 | 27.68 |

| Punct început | X / Y | Punct sfârşit | X / Y | Lungime segment |
|---|---|---|---|---|
| 15 | 526.157,424 680.815,606 | 16 | 526.165,065 680.820,658 | 9.16 |
| 18 | 526.186,979 680.825,429 | 19 | 526.196,649 680.827,358 | 9.86 |
| 21 | 526.220,04 680.836,575 | 22 | 526.227,525 680.835,999 | 7.507 |
| 24 | 526.230,113 680.822,74 | 25 | 526.233,754 680.810,272 | 12.989 |
| 27 | 526.229,89 680.791,639 | 28 | 526.227,148 680.780,638 | 11.337 |
| 30 | 526.226,809 680.770,833 | 31 | 526.227,866 680.766,935 | 4.039 |
| 33 | 526.232,055 680.742,946 | 34 | 526.233,083 680.736,214 | 6.81 |
| 36 | 526.236,137 680.721,864 | 37 | 526.239,536 680.710,456 | 11.904 |
| 39 | 526.251,14 680.683,11 | 40 | 526.255,164 680.672,282 | 11.552 |
| 42 | 526.262,632 680.657,541 | 43 | 526.265,363 680.652,407 | 5.815 |
| 45 | 526.269,646 680.642,551 | 46 | 526.271,921 680.639,64 | 3.695 |
| 48 | 526.278,312 680.623,142 | 49 | 526.280,035 680.616,096 | 7.254 |
| 51 | 526.281,471 680.608,538 | 52 | 526.281,581 680.604,994 | 3.546 |
| 54 | 526.278,655 680.598,122 | 55 | 526.290,65 680.604,933 | 13.794 |
| 57 | 526.283,473 680.619,646 | 58 | 526.281,222 680.627,516 | 8.186 |
| 60 | 526.264,512 680.661,223 | 61 | 526.260,829 680.668,852 | 8.471 |
| 63 | 526.244,582 680.706,159 | 64 | 526.238,66 680.726,248 | 20.944 |
| 66 | 526.231,808 680.781,034 | 67 | 526.233,035 680.788,221 | 7.29 |
| 69 | 526.237,197 680.806,72 | 70 | 526.235,032 680.822,07 | 15.502 |
| 72 | 526.231,353 680.840,467 | 73 | 526.220,198 680.841,218 | 11.181 |
| 75 | 526.189,49 680.829,995 | 76 | 526.177,109 680.827,898 | 12.557 |
| 78 | 526.161,739 680.822,366 | 79 | 526.155,36 680.818,589 | 7.413 |
| 81 | 526.155,732 680.792,45 | 82 | 526.153,034 680.784,064 | 8.809 |
| 84 | 526.138,483 680.769,784 | 85 | 526.121,594 680.758,834 | 20.128 |
| 87 | 526.107,334 680.749,8 | 88 | 526.103,139 680.747,717 | 4.684 |
| 90 | 526.094,812 680.746,704 | 91 | 526.092,286 680.747,015 | 2.545 |
| 93 | 526.086,73 680.749,361 | 94 | 526.082,651 680.751,79 | 4.747 |
| 96 | 526.070,335 680.763,043 | 97 | 526.066,041 680.768,357 | 6.832 |
| 99 | 526.060,774 680.782,505 | 100 | 526.060,279 680.788,111 | 5.628 |
| 102 | 526.061,982 680.798,892 | 103 | 526.064,118 680.807,015 | 8.399 |
| 105 | 526.061,506 680.815,076 | 106 | 526.057,028 680.817,784 | 5.233 |
| 108 | 526.051,346 680.821,02 | 109 | 526.040,465 680.828,358 | 13.124 |
| 111 | 526.007,935 680.859,694 | 112 | 525.989,719 680.872,265 | 22.133 |

*Document care conține date cu caracter personal, protejat de prevederile Regulamentului (UE) nr. 679/2016 și Legii 190/2018*

| Punct început | X / Y | Punct sfârşit | X / Y | Lungime segment |
|---|---|---|---|---|
| 112 | 525.989,719 680.872,265 | 113 | 525.985,094 680.877,186 | 6.753 |
| 115 | 525.980,88 680.886,013 | 116 | 525.972,57 680.899,61 | 15.935 |
| 118 | 525.954,667 680.921,083 | 119 | 525.946,099 680.933,363 | 14.974 |
| 121 | 525.931,888 680.964,447 | 122 | 525.923,042 680.976,091 | 14.623 |
| 124 | 525.894,583 680.982,734 | 125 | 525.890,411 680.985,994 | 5.295 |
| 127 | 525.885,157 680.993,747 | 128 | 525.884,22 680.997,521 | 3.889 |
| 130 | 525.882,955 681.004,653 | 131 | 525.881,995 681.010,784 | 6.206 |
| 133 | 525.878,838 681.019,279 | 134 | 525.878,007 681.022,293 | 3.126 |
| 136 | 525.873,712 681.031,255 | 137 | 525.872,369 681.035,334 | 4.294 |
| 139 | 525.871,609 681.040,803 | 140 | 525.871,462 681.044,266 | 3.466 |
| 142 | 525.871,749 681.053,688 | 143 | 525.871,539 681.057,507 | 3.825 |
| 145 | 525.869,795 681.066,68 | 146 | 525.868,19 681.071,389 | 4.975 |
| 148 | 525.865,924 681.080,134 | 149 | 525.865,534 681.083,703 | 3.59 |
| 151 | 525.864,918 681.092,169 | 152 | 525.864,286 681.100,942 | 8.796 |
| 154 | 525.862,851 681.109,64 | 155 | 525.862,336 681.113,001 | 3.4 |
| 157 | 525.857,163 681.133,307 | 158 | 525.855,362 681.139,52 | 6.469 |
| 160 | 525.851,878 681.162,714 | 161 | 525.847,123 681.177,724 | 15.745 |
| 163 | 525.838,425 681.191,099 | 164 | 525.834,979 681.194,163 | 4.611 |
| 166 | 525.817,398 681.202,104 | 167 | 525.813,891 681.204,449 | 4.219 |
| 169 | 525.804,954 681.211,68 | 170 | 525.798,675 681.217,361 | 8.468 |
| 172 | 525.787,007 681.229,556 | 173 | 525.780,412 681.236,584 | 9.638 |
| 175 | 525.767,78 681.243,651 | 176 | 525.763,22 681.246,494 | 5.374 |
| 178 | 525.758,125 681.248,443 | 179 | 525.752,353 681.253,108 | 7.421 |
| 181 | 525.746,409 681.259,559 | 182 | 525.740,832 681.262,624 | 6.364 |
| 184 | 525.734,223 681.264,698 | 185 | 525.727,609 681.266,712 | 6.914 |
| 187 | 525.712,752 681.270,23 | 188 | 525.709,03 681.271,392 | 3.899 |
| 190 | 525.697,833 681.274,733 | 191 | 525.695,65 681.275,35 | 2.269 |
| 193 | 525.685,877 681.279,069 | 194 | 525.680,134 681.281,716 | 6.324 |
| 196 | 525.670,647 681.286,959 | 197 | 525.665,49 681.290,405 | 6.202 |
| 199 | 525.656,258 681.297,311 | 200 | 525.653,309 681.299,688 | 3.788 |
| 202 | 525.644,39 681.306,547 | 203 | 525.640,069 681.309,806 | 5.412 |
| 205 | 525.632,566 681.316,048 | 206 | 525.631,484 681.315,128 | 1.42 |
| 208 | 525.623,855 681.318,672 | 209 | 525.617,043 681.321,927 | 7.55 |

| Punct început | X / Y | Punct sfârşit | X / Y | Lungime segment |
|---|---|---|---|---|
| 113 | 525.985,094 680.877,186 | 114 | 525.981,903 680.882,375 | 6.092 |
| 116 | 525.972,57 680.899,61 | 117 | 525.958,976 680.915,512 | 20.921 |
| 119 | 525.946,099 680.933,363 | 120 | 525.938,821 680.946,093 | 14.664 |
| 122 | 525.923,042 680.976,091 | 123 | 525.910,926 680.979,357 | 12.548 |
| 125 | 525.890,411 680.985,994 | 126 | 525.887,184 680.989,798 | 4.988 |
| 128 | 525.884,22 680.997,521 | 129 | 525.883,159 681.001,926 | 4.531 |
| 131 | 525.881,995 681.010,784 | 132 | 525.881,265 681.014,676 | 3.96 |
| 134 | 525.878,007 681.022,293 | 135 | 525.874,891 681.027,858 | 6.378 |
| 137 | 525.872,369 681.035,334 | 138 | 525.871,95 681.038,053 | 2.751 |
| 140 | 525.871,462 681.044,266 | 141 | 525.871,539 681.047,251 | 2.986 |
| 143 | 525.871,539 681.057,507 | 144 | 525.870,838 681.062,525 | 5.067 |
| 146 | 525.868,19 681.071,389 | 147 | 525.866,663 681.076,502 | 5.336 |
| 149 | 525.865,534 681.083,703 | 150 | 525.865,342 681.087,679 | 3.981 |
| 152 | 525.864,286 681.100,942 | 153 | 525.863,548 681.105,398 | 4.517 |
| 155 | 525.862,336 681.113,001 | 156 | 525.860,105 681.123,817 | 11.044 |
| 158 | 525.855,362 681.139,52 | 159 | 525.853,665 681.149,341 | 9.967 |
| 161 | 525.847,123 681.177,724 | 162 | 525.845,424 681.181,706 | 4.329 |
| 164 | 525.834,979 681.194,163 | 165 | 525.825,915 681.197,932 | 9.816 |
| 167 | 525.813,891 681.204,449 | 168 | 525.810,467 681.206,885 | 4.202 |
| 170 | 525.798,675 681.217,361 | 171 | 525.791,369 681.224,842 | 10.457 |
| 173 | 525.780,412 681.236,584 | 174 | 525.775,774 681.238,428 | 4.991 |
| 176 | 525.763,22 681.246,494 | 177 | 525.762,823 681.245,549 | 1.025 |
| 179 | 525.752,353 681.253,108 | 180 | 525.749,937 681.256,063 | 3.817 |
| 182 | 525.740,832 681.262,624 | 183 | 525.737,482 681.263,83 | 3.56 |
| 185 | 525.727,609 681.266,712 | 186 | 525.720,183 681.268,483 | 7.634 |
| 188 | 525.709,03 681.271,392 | 189 | 525.700,016 681.274,116 | 9.417 |
| 191 | 525.695,65 681.275,35 | 192 | 525.691,813 681.276,931 | 4.15 |
| 194 | 525.680,134 681.281,716 | 195 | 525.675,269 681.284,288 | 5.503 |
| 197 | 525.665,49 681.290,405 | 198 | 525.660,507 681.294,049 | 6.173 |
| 200 | 525.653,309 681.299,688 | 201 | 525.648,892 681.303,329 | 5.724 |
| 203 | 525.640,069 681.309,806 | 204 | 525.636,2 681.312,577 | 4.759 |
| 206 | 525.631,484 681.315,128 | 207 | 525.628,444 681.316,487 | 3.33 |
| 209 | 525.617,043 681.321,927 | 210 | 525.612,58 681.324,165 | 4.993 |

| Punct început | X / Y | Punct sfârşit | X / Y | Lungime segment |
|---|---|---|---|---|
| 114 | 525.981,903 680.882,375 | 115 | 525.980,88 680.886,013 | 3.779 |
| 117 | 525.958,976 680.915,512 | 118 | 525.954,667 680.921,083 | 7.043 |
| 120 | 525.938,821 680.946,093 | 121 | 525.931,888 680.964,447 | 19.62 |
| 123 | 525.910,926 680.979,357 | 124 | 525.894,583 680.982,734 | 16.688 |
| 126 | 525.887,184 680.989,798 | 127 | 525.885,157 680.993,747 | 4.439 |
| 129 | 525.883,159 681.001,926 | 130 | 525.882,955 681.004,653 | 2.735 |
| 132 | 525.881,265 681.014,676 | 133 | 525.878,838 681.019,279 | 5.204 |
| 135 | 525.874,891 681.027,858 | 136 | 525.873,712 681.031,255 | 3.596 |
| 138 | 525.871,95 681.038,053 | 139 | 525.871,609 681.040,803 | 2.771 |
| 141 | 525.871,539 681.047,251 | 142 | 525.871,749 681.053,688 | 6.44 |
| 144 | 525.870,838 681.062,525 | 145 | 525.869,795 681.066,68 | 4.284 |
| 147 | 525.866,663 681.076,502 | 148 | 525.865,924 681.080,134 | 3.706 |
| 150 | 525.865,342 681.087,679 | 151 | 525.864,918 681.092,169 | 4.51 |
| 153 | 525.863,548 681.105,398 | 154 | 525.862,851 681.109,64 | 4.299 |
| 156 | 525.860,105 681.123,817 | 157 | 525.857,163 681.133,307 | 9.936 |
| 159 | 525.853,665 681.149,341 | 160 | 525.851,878 681.162,714 | 13.492 |
| 162 | 525.845,424 681.181,706 | 163 | 525.838,425 681.191,099 | 11.714 |
| 165 | 525.825,915 681.197,932 | 166 | 525.817,398 681.202,104 | 9.484 |
| 168 | 525.810,467 681.206,885 | 169 | 525.804,954 681.211,68 | 7.307 |
| 171 | 525.791,369 681.224,842 | 172 | 525.787,007 681.229,556 | 6.423 |
| 174 | 525.775,774 681.238,428 | 175 | 525.767,78 681.243,651 | 9.549 |
| 177 | 525.762,823 681.245,549 | 178 | 525.758,125 681.248,443 | 5.518 |
| 180 | 525.749,937 681.256,063 | 181 | 525.746,409 681.259,559 | 4.967 |
| 183 | 525.737,482 681.263,83 | 184 | 525.734,223 681.264,698 | 3.373 |
| 186 | 525.720,183 681.268,483 | 187 | 525.712,752 681.270,23 | 7.634 |
| 189 | 525.700,016 681.274,116 | 190 | 525.697,833 681.274,733 | 2.269 |
| 192 | 525.691,813 681.276,931 | 193 | 525.685,877 681.279,069 | 6.309 |
| 195 | 525.675,269 681.284,288 | 196 | 525.670,647 681.286,959 | 5.338 |
| 198 | 525.660,507 681.294,049 | 199 | 525.656,258 681.297,311 | 5.357 |
| 201 | 525.648,892 681.303,329 | 202 | 525.644,39 681.306,547 | 5.534 |
| 204 | 525.636,2 681.312,577 | 205 | 525.632,566 681.316,048 | 5.025 |
| 207 | 525.628,444 681.316,487 | 208 | 525.623,855 681.318,672 | 5.083 |
| 210 | 525.612,58 681.324,165 | 211 | 525.605,863 681.327,688 | 7.585 |

*Document care conține date cu caracter personal, protejat de prevederile Regulamentului (UE) nr. 679/2016 și Legii 190/2018*

| Punct început | X / Y | Punct sfârşit | X / Y | Lungime segment |
|---|---|---|---|---|
| 211 | 525.605,863 681.327,688 | 212 | 525.601,104 681.329,92 | 5.256 |
| 214 | 525.596,393 681.331,56 | 215 | 525.593,992 681.332,236 | 2.494 |
| 217 | 525.589,803 681.333,679 | 218 | 525.577,867 681.339,881 | 13.451 |
| 220 | 525.551,777 681.355,373 | 221 | 525.539,478 681.362,289 | 14.11 |
| 223 | 525.537,171 681.365,231 | 224 | 525.533,704 681.367,703 | 4.258 |
| 226 | 525.527,048 681.374,545 | 227 | 525.521,424 681.379,121 | 7.25 |
| 229 | 525.515,696 681.383,809 | 230 | 525.510,161 681.388,174 | 7.049 |
| 232 | 525.503,824 681.394,43 | 233 | 525.501,257 681.397,416 | 3.938 |
| 235 | 525.495,852 681.404,133 | 236 | 525.488,224 681.412,292 | 11.169 |
| 238 | 525.480,338 681.417,46 | 239 | 525.477,443 681.417,5 | 2.895 |
| 241 | 525.469,743 681.416,626 | 242 | 525.466,506 681.420,327 | 4.917 |
| 244 | 525.460,537 681.428,634 | 245 | 525.458,274 681.434,431 | 6.223 |
| 247 | 525.459,496 681.446,88 | 248 | 525.453,097 681.456,795 | 11.801 |
| 250 | 525.442,299 681.464,425 | 251 | 525.434,046 681.465,531 | 8.327 |
| 253 | 525.415,45 681.472,017 | 254 | 525.408,438 681.475,076 | 7.65 |
| 256 | 525.399,676 681.484,042 | 257 | 525.393,3 681.488,482 | 7.77 |
| 259 | 525.380,773 681.496,342 | 260 | 525.376,039 681.498,479 | 5.194 |
| 262 | 525.370,34 681.494,341 | 263 | 525.368,851 681.492,456 | 2.403 |
| 265 | 525.369,83 681.489,082 | 266 | 525.377,592 681.488,734 | 7.77 |
| 268 | 525.389,246 681.485,573 | 269 | 525.395,382 681.481,137 | 7.572 |
| 271 | 525.400,14 681.473,057 | 272 | 525.405,161 681.470,721 | 5.538 |
| 274 | 525.415,869 681.465,973 | 275 | 525.421,572 681.464,561 | 5.875 |
| 277 | 525.432,435 681.460,817 | 278 | 525.434,919 681.459,641 | 2.748 |
| 280 | 525.442,19 681.453,868 | 281 | 525.441,947 681.453,566 | 0.387 |
| 283 | 525.446,881 681.448,911 | 284 | 525.449,259 681.446,579 | 3.331 |
| 286 | 525.456,22 681.424,649 | 287 | 525.467,229 681.412,243 | 16.587 |
| 289 | 525.479,396 681.408,445 | 290 | 525.487,786 681.402,61 | 10.219 |
| 292 | 525.534,528 681.360,616 | 293 | 525.565,634 681.341,78 | 36.364 |
| 295 | 525.595,164 681.327,938 | 296 | 525.600,085 681.326,139 | 5.24 |
| 298 | 525.613,586 681.319,442 | 299 | 525.622,317 681.315,256 | 9.683 |
| 301 | 525.631,229 681.310,672 | 302 | 525.634,046 681.308,879 | 3.339 |
| 304 | 525.643,994 681.301,953 | 305 | 525.646,457 681.299,997 | 3.145 |
| 307 | 525.653,719 681.294,086 | 308 | 525.660,504 681.288,839 | 8.577 |

| Punct început | X / Y | Punct sfârşit | X / Y | Lungime segment |
|---|---|---|---|---|
| 212 | 525.601,104 681.329,92 | 213 | 525.598,745 681.330,799 | 2.517 |
| 215 | 525.593,992 681.332,236 | 216 | 525.591,585 681.333,065 | 2.546 |
| 218 | 525.577,867 681.339,881 | 219 | 525.566,377 681.347,16 | 13.602 |
| 221 | 525.539,478 681.362,289 | 222 | 525.540,12 681.362,947 | 0.919 |
| 224 | 525.533,704 681.367,703 | 225 | 525.530,662 681.370,094 | 3.869 |
| 227 | 525.521,424 681.379,121 | 228 | 525.518,562 681.381,553 | 3.756 |
| 230 | 525.510,161 681.388,174 | 231 | 525.506,715 681.391,277 | 4.637 |
| 233 | 525.501,257 681.397,416 | 234 | 525.498,68 681.400,765 | 4.226 |
| 236 | 525.488,224 681.412,292 | 237 | 525.484,101 681.416,503 | 5.893 |
| 239 | 525.477,443 681.417,5 | 240 | 525.475,4 681.414,723 | 3.448 |
| 242 | 525.466,506 681.420,327 | 243 | 525.462,638 681.425,466 | 6.432 |
| 245 | 525.458,274 681.434,431 | 246 | 525.457,554 681.437,97 | 3.611 |
| 248 | 525.453,097 681.456,795 | 249 | 525.448,166 681.461,503 | 6.818 |
| 251 | 525.434,046 681.465,531 | 252 | 525.423,663 681.469,693 | 11.186 |
| 254 | 525.408,438 681.475,076 | 255 | 525.405,999 681.476,959 | 3.081 |
| 257 | 525.393,3 681.488,482 | 258 | 525.387,239 681.493,603 | 7.935 |
| 260 | 525.376,039 681.498,479 | 261 | 525.375,157 681.497,918 | 1.046 |
| 263 | 525.368,851 681.492,456 | 264 | 525.364,414 681.487,344 | 6.769 |
| 266 | 525.377,592 681.488,734 | 267 | 525.382,323 681.488,191 | 4.762 |
| 269 | 525.395,382 681.481,137 | 270 | 525.398,772 681.476,236 | 5.959 |
| 272 | 525.405,161 681.470,721 | 273 | 525.410,507 681.468,147 | 5.933 |
| 275 | 525.421,572 681.464,561 | 276 | 525.427,09 681.462,76 | 5.804 |
| 278 | 525.434,919 681.459,641 | 279 | 525.437,616 681.457,964 | 3.176 |
| 281 | 525.441,947 681.453,566 | 282 | 525.444,902 681.450,889 | 3.987 |
| 284 | 525.449,259 681.446,579 | 285 | 525.450,443 681.443,286 | 3.499 |
| 287 | 525.467,229 681.412,243 | 288 | 525.476,432 681.409,534 | 9.593 |
| 290 | 525.487,786 681.402,61 | 291 | 525.501,042 681.387,603 | 20.023 |
| 293 | 525.565,634 681.341,78 | 294 | 525.586,942 681.330,19 | 24.256 |
| 296 | 525.600,085 681.326,139 | 297 | 525.603,429 681.324,621 | 3.672 |
| 299 | 525.622,317 681.315,256 | 300 | 525.628,554 681.312,243 | 6.927 |
| 302 | 525.634,046 681.308,879 | 303 | 525.639,069 681.305,735 | 5.926 |
| 305 | 525.646,457 681.299,997 | 306 | 525.648,86 681.298,039 | 3.1 |
| 308 | 525.660,504 681.288,839 | 309 | 525.665,336 681.285,452 | 5.901 |

| Punct început | X / Y | Punct sfârşit | X / Y | Lungime segment |
|---|---|---|---|---|
| 213 | 525.598,745 681.330,799 | 214 | 525.596,393 681.331,56 | 2.472 |
| 216 | 525.591,585 681.333,065 | 217 | 525.589,803 681.333,679 | 1.885 |
| 219 | 525.566,377 681.347,16 | 220 | 525.551,777 681.355,373 | 16.752 |
| 222 | 525.540,12 681.362,947 | 223 | 525.537,171 681.365,231 | 3.73 |
| 225 | 525.530,662 681.370,094 | 226 | 525.527,048 681.374,545 | 5.733 |
| 228 | 525.518,562 681.381,553 | 229 | 525.515,696 681.383,809 | 3.647 |
| 231 | 525.506,715 681.391,277 | 232 | 525.503,824 681.394,43 | 4.278 |
| 234 | 525.498,68 681.400,765 | 235 | 525.495,852 681.404,133 | 4.398 |
| 237 | 525.484,101 681.416,503 | 238 | 525.480,338 681.417,46 | 3.883 |
| 240 | 525.475,4 681.414,723 | 241 | 525.469,743 681.416,626 | 5.969 |
| 243 | 525.462,638 681.425,466 | 244 | 525.460,537 681.428,634 | 3.801 |
| 246 | 525.457,554 681.437,97 | 247 | 525.459,496 681.446,88 | 9.119 |
| 249 | 525.448,166 681.461,503 | 250 | 525.442,299 681.464,425 | 6.554 |
| 252 | 525.423,663 681.469,693 | 253 | 525.415,45 681.472,017 | 8.535 |
| 255 | 525.405,999 681.476,959 | 256 | 525.399,676 681.484,042 | 9.495 |
| 258 | 525.387,239 681.493,603 | 259 | 525.380,773 681.496,342 | 7.022 |
| 261 | 525.375,157 681.497,918 | 262 | 525.370,34 681.494,341 | 5.999 |
| 264 | 525.364,414 681.487,344 | 265 | 525.369,83 681.489,082 | 5.688 |
| 267 | 525.382,323 681.488,191 | 268 | 525.389,246 681.485,573 | 7.401 |
| 270 | 525.398,772 681.476,236 | 271 | 525.400,14 681.473,057 | 3.461 |
| 273 | 525.410,507 681.468,147 | 274 | 525.415,869 681.465,973 | 5.786 |
| 276 | 525.427,09 681.462,76 | 277 | 525.432,435 681.460,817 | 5.687 |
| 279 | 525.437,616 681.457,964 | 280 | 525.442,19 681.453,868 | 6.14 |
| 282 | 525.444,902 681.450,889 | 283 | 525.446,881 681.448,911 | 2.798 |
| 285 | 525.450,443 681.443,286 | 286 | 525.456,22 681.424,649 | 19.512 |
| 288 | 525.476,432 681.409,534 | 289 | 525.479,396 681.408,445 | 3.157 |
| 291 | 525.501,042 681.387,603 | 292 | 525.534,528 681.360,616 | 43.007 |
| 294 | 525.586,942 681.330,19 | 295 | 525.595,164 681.327,938 | 8.525 |
| 297 | 525.603,429 681.324,621 | 298 | 525.613,586 681.319,442 | 11.401 |
| 300 | 525.628,554 681.312,243 | 301 | 525.631,229 681.310,672 | 3.102 |
| 303 | 525.639,069 681.305,735 | 304 | 525.643,994 681.301,953 | 6.21 |
| 306 | 525.648,86 681.298,039 | 307 | 525.653,719 681.294,086 | 6.264 |
| 309 | 525.665,336 681.285,452 | 310 | 525.668,173 681.283,509 | 3.439 |

*Document care conține date cu caracter personal, protejat de prevederile Regulamentului (UE) nr. 679/2016 și Legii 190/2018*

| Punct început | X / Y | Punct sfârşit | X / Y | Lungime segment |
|---|---|---|---|---|
| 310 | 525.668,173 681.283,509 | 311 | 525.672,853 681.280,523 | 5.551 |
| 313 | 525.676,279 681.276,121 | 314 | 525.678,618 681.275,674 | 2.381 |
| 316 | 525.688,122 681.273,103 | 317 | 525.697,759 681.270,105 | 10.093 |
| 319 | 525.719,219 681.264,77 | 320 | 525.722,728 681.263,518 | 3.726 |
| 322 | 525.734,993 681.259,961 | 323 | 525.739,133 681.258,011 | 4.576 |
| 325 | 525.742,887 681.254,139 | 326 | 525.742,987 681.249,947 | 4.193 |
| 328 | 525.750,109 681.247,461 | 329 | 525.751,678 681.244,549 | 3.308 |
| 331 | 525.757,459 681.242,151 | 332 | 525.764,755 681.238,653 | 8.091 |
| 334 | 525.771,731 681.234,527 | 335 | 525.774,92 681.231,971 | 4.087 |
| 337 | 525.782,78 681.222,334 | 338 | 525.784,688 681.220,705 | 2.509 |
| 340 | 525.793,755 681.212,007 | 341 | 525.802,956 681.204,488 | 11.882 |
| 343 | 525.815,273 681.196,042 | 344 | 525.824,35 681.192,205 | 9.855 |
| 346 | 525.832,901 681.187,643 | 347 | 525.838,503 681.183,356 | 7.054 |
| 349 | 525.845,521 681.169,038 | 350 | 525.847,529 681.160,756 | 8.522 |
| 352 | 525.848,902 681.147,946 | 353 | 525.849,804 681.143,145 | 4.885 |
| 355 | 525.853,899 681.131,148 | 356 | 525.856,451 681.122,083 | 9.417 |
| 358 | 525.858,506 681.104,812 | 359 | 525.858,719 681.101,308 | 3.51 |
| 361 | 525.858,554 681.098,05 | 362 | 525.858,932 681.089,534 | 8.524 |
| 364 | 525.859,614 681.082,434 | 365 | 525.861,223 681.075,502 | 7.116 |
| 367 | 525.864,603 681.065,268 | 368 | 525.866,359 681.059,313 | 6.209 |
| 370 | 525.866,972 681.048,7 | 371 | 525.867,106 681.043,621 | 5.081 |
| 373 | 525.868,056 681.032,435 | 374 | 525.868,907 681.029,499 | 3.057 |
| 376 | 525.873,909 681.019,224 | 377 | 525.877,434 681.010,9 | 9.04 |
| 379 | 525.878,921 681.003,927 | 380 | 525.879,228 681.000,128 | 3.811 |
| 382 | 525.880,556 680.993,743 | 383 | 525.881,357 680.991,247 | 2.621 |
| 385 | 525.885,701 680.981,389 | 386 | 525.887,621 680.977,561 | 4.283 |
| 388 | 525.891,42 680.978,708 | 389 | 525.897,548 680.977,127 | 6.329 |
| 391 | 525.915,325 680.973,013 | 392 | 525.918,953 680.971,345 | 3.993 |
| 394 | 525.924,317 680.966,672 | 395 | 525.930,245 680.954,333 | 13.689 |
| 397 | 525.937,926 680.939,249 | 398 | 525.941,95 680.932,011 | 8.281 |
| 400 | 525.951,695 680.917,507 | 401 | 525.958,2 680.909,887 | 10.019 |
| 403 | 525.969,942 680.896,668 | 404 | 525.971,753 680.893,403 | 3.734 |
| 406 | 525.979,667 680.878,571 | 407 | 525.987,422 680.867,477 | 13.536 |

| Punct început | X / Y | Punct sfârşit | X / Y | Lungime segment |
|---|---|---|---|---|
| 311 | 525.672,853 681.280,523 | 312 | 525.676,195 681.278,774 | 3.772 |
| 314 | 525.678,618 681.275,674 | 315 | 525.683,625 681.274,551 | 5.131 |
| 317 | 525.697,759 681.270,105 | 318 | 525.708,672 681.267,303 | 11.267 |
| 320 | 525.722,728 681.263,518 | 321 | 525.729,428 681.261,711 | 6.939 |
| 323 | 525.739,133 681.258,011 | 324 | 525.741,095 681.256,983 | 2.215 |
| 326 | 525.742,987 681.249,947 | 327 | 525.746,002 681.247,627 | 3.804 |
| 329 | 525.751,678 681.244,549 | 330 | 525.754,25 681.239,941 | 5.277 |
| 332 | 525.764,755 681.238,653 | 333 | 525.769,098 681.236,64 | 4.787 |
| 335 | 525.774,92 681.231,971 | 336 | 525.776,418 681.228,493 | 3.787 |
| 338 | 525.784,688 681.220,705 | 339 | 525.790,806 681.214,799 | 8.504 |
| 341 | 525.802,956 681.204,488 | 342 | 525.806,803 681.201,403 | 4.931 |
| 344 | 525.824,35 681.192,205 | 345 | 525.830,095 681.190,497 | 5.994 |
| 347 | 525.838,503 681.183,356 | 348 | 525.842,213 681.177,569 | 6.874 |
| 350 | 525.847,529 681.160,756 | 351 | 525.848,157 681.156,897 | 3.91 |
| 353 | 525.849,804 681.143,145 | 354 | 525.851,188 681.139,005 | 4.365 |
| 356 | 525.856,451 681.122,083 | 357 | 525.858,019 681.113,52 | 8.705 |
| 359 | 525.858,719 681.101,308 | 360 | 525.858,554 681.098,353 | 2.959 |
| 362 | 525.858,932 681.089,534 | 363 | 525.859,261 681.086,17 | 3.38 |
| 365 | 525.861,223 681.075,502 | 366 | 525.862,674 681.072,143 | 3.659 |
| 368 | 525.866,359 681.059,313 | 369 | 525.867,217 681.053,171 | 6.202 |
| 371 | 525.867,106 681.043,621 | 372 | 525.867,377 681.038,529 | 5.099 |
| 374 | 525.868,907 681.029,499 | 375 | 525.871,108 681.024,77 | 5.216 |
| 377 | 525.877,434 681.010,9 | 378 | 525.878,344 681.007,503 | 3.517 |
| 380 | 525.879,228 681.000,128 | 381 | 525.879,828 680.996,794 | 3.388 |
| 383 | 525.881,357 680.991,247 | 384 | 525.884,006 680.984,608 | 7.148 |
| 386 | 525.887,621 680.977,561 | 387 | 525.887,764 680.977,602 | 0.149 |
| 389 | 525.897,548 680.977,127 | 390 | 525.904,555 680.975,519 | 7.189 |
| 392 | 525.918,953 680.971,345 | 393 | 525.922,441 680.969,046 | 4.178 |
| 395 | 525.930,245 680.954,333 | 396 | 525.933,764 680.947,966 | 7.275 |
| 398 | 525.941,95 680.932,011 | 399 | 525.945,612 680.925,329 | 7.62 |
| 401 | 525.958,2 680.909,887 | 402 | 525.962,301 680.905,256 | 6.186 |
| 404 | 525.971,753 680.893,403 | 405 | 525.975,688 680.885,975 | 8.406 |
| 407 | 525.987,422 680.867,477 | 408 | 525.990,811 680.864,283 | 4.657 |

| Punct început | X / Y | Punct sfârşit | X / Y | Lungime segment |
|---|---|---|---|---|
| 312 | 525.676,195 681.278,774 | 313 | 525.676,279 681.276,121 | 2.655 |
| 315 | 525.683,625 681.274,551 | 316 | 525.688,122 681.273,103 | 4.724 |
| 318 | 525.708,672 681.267,303 | 319 | 525.719,219 681.264,77 | 10.847 |
| 321 | 525.729,428 681.261,711 | 322 | 525.734,993 681.259,961 | 5.834 |
| 324 | 525.741,095 681.256,983 | 325 | 525.742,887 681.254,139 | 3.361 |
| 327 | 525.746,002 681.247,627 | 328 | 525.750,109 681.247,461 | 4.11 |
| 330 | 525.754,25 681.239,941 | 331 | 525.757,459 681.242,151 | 3.896 |
| 333 | 525.769,098 681.236,64 | 334 | 525.771,731 681.234,527 | 3.376 |
| 336 | 525.776,418 681.228,493 | 337 | 525.782,78 681.222,334 | 8.855 |
| 339 | 525.790,806 681.214,799 | 340 | 525.793,755 681.212,007 | 4.061 |
| 342 | 525.806,803 681.201,403 | 343 | 525.815,273 681.196,042 | 10.024 |
| 345 | 525.830,095 681.190,497 | 346 | 525.832,901 681.187,643 | 4.002 |
| 348 | 525.842,213 681.177,569 | 349 | 525.845,521 681.169,038 | 9.15 |
| 351 | 525.848,157 681.156,897 | 352 | 525.848,902 681.147,946 | 8.982 |
| 354 | 525.851,188 681.139,005 | 355 | 525.853,899 681.131,148 | 8.312 |
| 357 | 525.858,019 681.113,52 | 358 | 525.858,506 681.104,812 | 8.722 |
| 360 | 525.858,554 681.098,353 | 361 | 525.858,554 681.098,05 | 0.304 |
| 363 | 525.859,261 681.086,17 | 364 | 525.859,614 681.082,434 | 3.753 |
| 366 | 525.862,674 681.072,143 | 367 | 525.864,603 681.065,268 | 7.14 |
| 369 | 525.867,217 681.053,171 | 370 | 525.866,972 681.048,7 | 4.478 |
| 372 | 525.867,377 681.038,529 | 373 | 525.868,056 681.032,435 | 6.132 |
| 375 | 525.871,108 681.024,77 | 376 | 525.873,909 681.019,224 | 6.213 |
| 378 | 525.878,344 681.007,503 | 379 | 525.878,921 681.003,927 | 3.622 |
| 381 | 525.879,828 680.996,794 | 382 | 525.880,556 680.993,743 | 3.137 |
| 384 | 525.884,006 680.984,608 | 385 | 525.885,701 680.981,389 | 3.638 |
| 387 | 525.887,764 680.977,602 | 388 | 525.891,42 680.978,708 | 3.82 |
| 390 | 525.904,555 680.975,519 | 391 | 525.915,325 680.973,013 | 11.058 |
| 393 | 525.922,441 680.969,046 | 394 | 525.924,317 680.966,672 | 3.026 |
| 396 | 525.933,764 680.947,966 | 397 | 525.937,926 680.939,249 | 9.66 |
| 399 | 525.945,612 680.925,329 | 400 | 525.951,695 680.917,507 | 9.909 |
| 402 | 525.962,301 680.905,256 | 403 | 525.969,942 680.896,668 | 11.495 |
| 405 | 525.975,688 680.885,975 | 406 | 525.979,667 680.878,571 | 8.406 |
| 408 | 525.990,811 680.864,283 | 409 | 525.994,021 680.861,448 | 4.283 |

*Document care conține date cu caracter personal, protejat de prevederile Regulamentului (UE) nr. 679/2016 și Legii 190/2018*

| Punct început | X / Y | Punct sfârşit | X / Y | Lungime segment |
|---|---|---|---|---|
| 409 | 525.994,021 680.861,448 | 410 | 525.997,204 680.858,552 | 4.303 |
| 412 | 526.005,702 680.850,863 | 413 | 526.007,834 680.853,319 | 3.252 |
| 415 | 526.021,175 680.841,837 | 416 | 526.022,056 680.841,0 | 1.215 |
| 418 | 526.032,38 680.831,404 | 419 | 526.041,549 680.823,638 | 12.016 |
| 421 | 526.056,684 680.814,192 | 422 | 526.059,439 680.811,1 | 4.142 |
| 424 | 526.057,308 680.791,948 | 425 | 526.057,875 680.780,182 | 11.78 |
| 427 | 526.066,955 680.762,417 | 428 | 526.075,806 680.753,504 | 12.561 |
| 430 | 526.095,005 680.742,699 | 431 | 526.103,881 680.744,62 | 9.081 |
| 433 | 526.124,548 680.756,958 | 1 | 526.132,614 680.762,333 | 9.692 |

| Punct început | X / Y | Punct sfârşit | X / Y | Lungime segment |
|---|---|---|---|---|
| 410 | 525.997,204 680.858,552 | 411 | 526.002,956 680.853,292 | 7.794 |
| 413 | 526.007,834 680.853,319 | 414 | 526.014,29 680.848,565 | 8.017 |
| 416 | 526.022,056 680.841,0 | 417 | 526.025,86 680.838,412 | 4.601 |
| 419 | 526.041,549 680.823,638 | 420 | 526.049,692 680.818,274 | 9.751 |
| 422 | 526.059,439 680.811,1 | 423 | 526.059,95 680.804,855 | 6.266 |
| 425 | 526.057,875 680.780,182 | 426 | 526.061,847 680.769,115 | 11.758 |
| 428 | 526.075,806 680.753,504 | 429 | 526.086,051 680.745,176 | 13.203 |
| 431 | 526.103,881 680.744,62 | 432 | 526.111,666 680.748,765 | 8.82 |

| Punct început | X / Y | Punct sfârşit | X / Y | Lungime segment |
|---|---|---|---|---|
| 411 | 526.002,956 680.853,292 | 412 | 526.005,702 680.850,863 | 3.666 |
| 414 | 526.014,29 680.848,565 | 415 | 526.021,175 680.841,837 | 9.627 |
| 417 | 526.025,86 680.838,412 | 418 | 526.032,38 680.831,404 | 9.572 |
| 420 | 526.049,692 680.818,274 | 421 | 526.056,684 680.814,192 | 8.096 |
| 423 | 526.059,95 680.804,855 | 424 | 526.057,308 680.791,948 | 13.175 |
| 426 | 526.061,847 680.769,115 | 427 | 526.066,955 680.762,417 | 8.423 |
| 429 | 526.086,051 680.745,176 | 430 | 526.095,005 680.742,699 | 9.29 |
| 432 | 526.111,666 680.748,765 | 433 | 526.124,548 680.756,958 | 15.267 |

** Lungimile segmentelor sunt determinate în planul de proiecţie Stereo 70 şi sunt rotunjite la 1 milimetru.
*** Distanţa dintre puncte este formată din segmente cumulate ce sunt mai mici decât valoarea 1 milimetru.

*Document care conține date cu caracter personal, protejat de prevederile Regulamentului (UE) nr. 679/2016 și Legii 190/2018*

# DATE DESPRE IMOBILUL NR. 1414

**Oficiul de Cadastru şi Publicitate Imobiliară SUCEAVA**
**Biroul de Cadastru şi Publicitate Imobiliară Campulung Moldovenesc**

## A. Partea I. Descrierea imobilului

Nr. CF vechi:32588, CF necunoscut
Nr. topografic:656/1 parte, 952/3 parte

**TEREN** Intravilan

**Adresa:** Loc. Breaza, Jud. Suceava

| Nr. Crt | Nr cadastral Nr. topografic | Suprafaţa* (mp) | Observaţii / Referinţe |
|---|---|---|---|
| A1 | | 2.158 | Sector cadastral:63 Teren neimprejmuit;<br>imobilul s-a format din parcelele avand nr. topografic: 656/1 parte, 952/3 parte |

## B. Partea II. Proprietari şi acte

| Inscrieri privitoare la dreptul de proprietate şi alte drepturi reale | | Referinţe |
|---|---|---|
| / | | |
| Act Administrativ nr. 2747, din 22/08/2025 emis de Primaria Breaza; | | |
| B1 | se noteaza POSESIA asupra terenului | A1 |
| | 1) **HAGAU DUMITRU** | |
| Act Normativ nr. 7, din 13/03/1996 emis de Parlamentul Romaniei (lege); | | |
| B2 | Inscrierea provizorie, drept de PROPRIETATE, dobandit prin Lege, cota actuala 1/1 | A1 |
| | 1) **NEIDENTIFICAT NEIDENTIFICAT** | |

## C. Partea III. SARCINI .

| Inscrieri privind dezmembramintele dreptului de proprietate, drepturi reale de garanţie şi sarcini | Referinţe |
|---|---|
| NU SUNT | |

*Document care conține date cu caracter personal, protejat de prevederile Regulamentului (UE) nr. 679/2016 și Legii 190/2018*

# Anexa Nr. 1 La Partea I

## Teren

| Nr cadastral | Suprafaţa (mp)* | Observaţii / Referinţe |
|---|---|---|
| | 2.158 | imobilul s-a format din parcelele avand nr. topografic: 656/1 parte, 952/3 parte |

* Suprafaţa este determinată in planul de proiecţie Stereo 70.

DETALII LINIARE IMOBIL

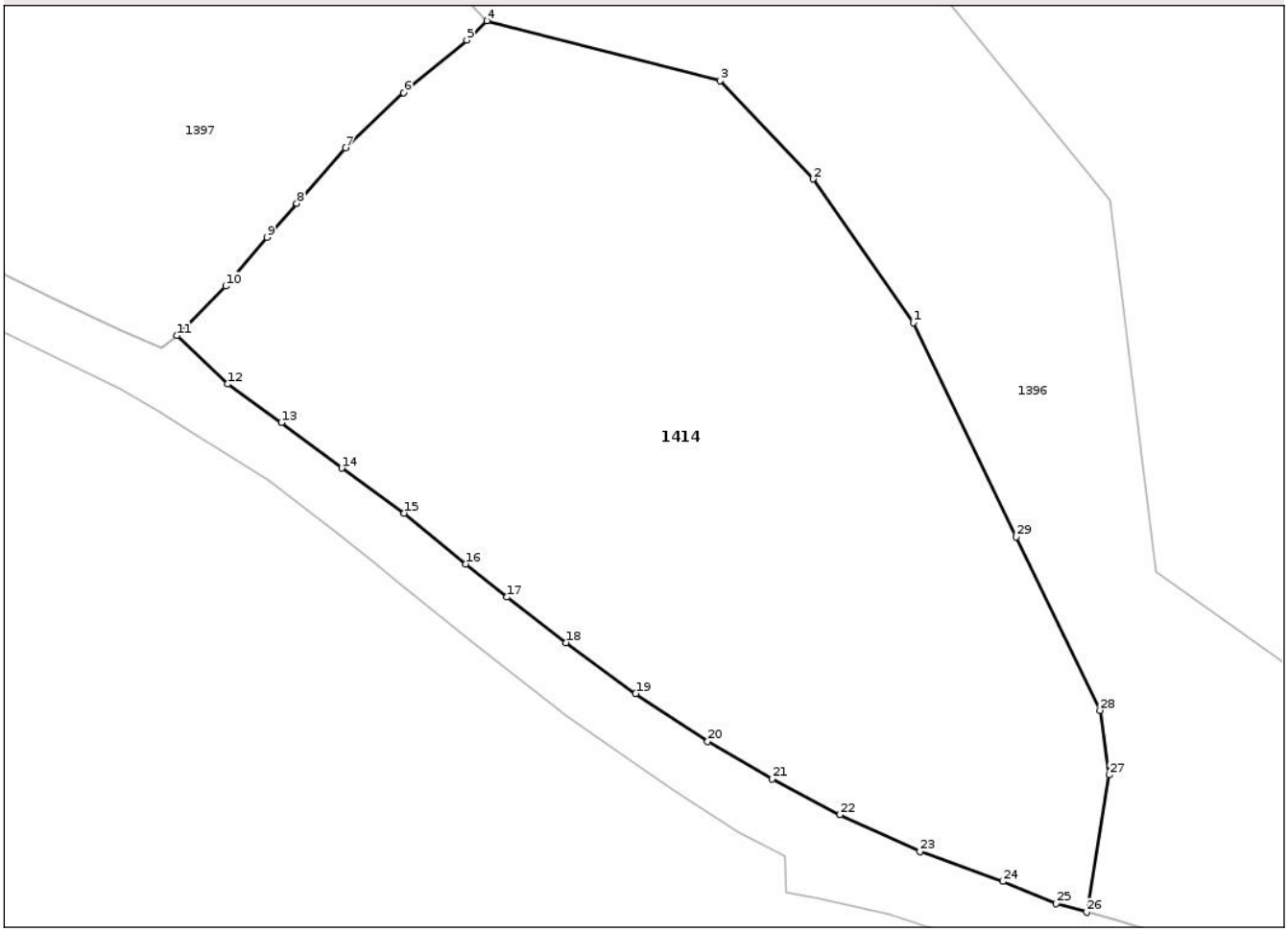


## Date referitoare la teren

| Crt | Categorie folosință | Intra vilan | Suprafaţa (mp) | Tarla | Parcelă | Nr. topo | Observaţii / Referinţe |
|---|---|---|---|---|---|---|---|
| 1 | pasune | DA | 2.158 | - | - | - | |

**Lungime Segmente**

**1) Valorile lungimilor segmentelor sunt obţinute din proiecţie în plan.**

| Punct început | X / Y | Punct sfârşit | X / Y | Lungime segment (** (m) |
|---|---|---|---|---|
| 1 | 525.685,404<br>681.316,985 | 2 | 525.678,206<br>681.327,27 | 12.553 |
| 3 | 525.671,542<br>681.334,303 | 4 | 525.654,793<br>681.338,609 | 17.294 |
| 5 | 525.653,368<br>681.337,217 | 6 | 525.648,849<br>681.333,436 | 5.892 |
| 7 | 525.644,661<br>681.329,492 | 8 | 525.641,175<br>681.325,525 | 5.281 |
| 9 | 525.639,047<br>681.323,085 | 10 | 525.636,066<br>681.319,598 | 4.588 |

| Punct început | X / Y | Punct sfârşit | X / Y | Lungime segment (** (m) |
|---|---|---|---|---|
| 2 | 525.678,206<br>681.327,27 | 3 | 525.671,542<br>681.334,303 | 9.69 |
| 4 | 525.654,793<br>681.338,609 | 5 | 525.653,368<br>681.337,217 | 1.992 |
| 6 | 525.648,849<br>681.333,436 | 7 | 525.644,661<br>681.329,492 | 5.753 |
| 8 | 525.641,175<br>681.325,525 | 9 | 525.639,047<br>681.323,085 | 3.238 |
| 10 | 525.636,066<br>681.319,598 | 11 | 525.632,566<br>681.316,048 | 4.985 |

*Document care conține date cu caracter personal, protejat de prevederile Regulamentului (UE) nr. 679/2016 și Legii 190/2018*

| Punct început | X / Y | Punct sfârşit | X / Y | Lungime segment (** (m) |
|---|---|---|---|---|
| 11 | 525.632,566<br>681.316,048 | 12 | 525.636,2<br>681.312,577 | 5.025 |
| 13 | 525.640,069<br>681.309,806 | 14 | 525.644,39<br>681.306,547 | 5.412 |
| 15 | 525.648,892<br>681.303,329 | 16 | 525.653,309<br>681.299,688 | 5.724 |
| 17 | 525.656,258<br>681.297,311 | 18 | 525.660,507<br>681.294,049 | 5.357 |
| 19 | 525.665,49<br>681.290,405 | 20 | 525.670,647<br>681.286,959 | 6.202 |
| 21 | 525.675,269<br>681.284,288 | 22 | 525.680,134<br>681.281,716 | 5.503 |
| 23 | 525.685,877<br>681.279,069 | 24 | 525.691,813<br>681.276,931 | 6.309 |
| 25 | 525.695,65<br>681.275,35 | 26 | 525.697,833<br>681.274,733 | 2.269 |
| 27 | 525.699,459<br>681.284,565 | 28 | 525.698,797<br>681.289,197 | 4.678 |
| 29 | 525.692,783<br>681.301,632 | 1 | 525.685,404<br>681.316,985 | 17.034 |

| Punct început | X / Y | Punct sfârşit | X / Y | Lungime segment (** (m) |
|---|---|---|---|---|
| 12 | 525.636,2<br>681.312,577 | 13 | 525.640,069<br>681.309,806 | 4.759 |
| 14 | 525.644,39<br>681.306,547 | 15 | 525.648,892<br>681.303,329 | 5.534 |
| 16 | 525.653,309<br>681.299,688 | 17 | 525.656,258<br>681.297,311 | 3.788 |
| 18 | 525.660,507<br>681.294,049 | 19 | 525.665,49<br>681.290,405 | 6.173 |
| 20 | 525.670,647<br>681.286,959 | 21 | 525.675,269<br>681.284,288 | 5.338 |
| 22 | 525.680,134<br>681.281,716 | 23 | 525.685,877<br>681.279,069 | 6.324 |
| 24 | 525.691,813<br>681.276,931 | 25 | 525.695,65<br>681.275,35 | 4.15 |
| 26 | 525.697,833<br>681.274,733 | 27 | 525.699,459<br>681.284,565 | 9.966 |
| 28 | 525.698,797<br>681.289,197 | 29 | 525.692,783<br>681.301,632 | 13.813 |

** Lungimile segmentelor sunt determinate în planul de proiecţie Stereo 70 şi sunt rotunjite la 1 milimetru.
*** Distanţa dintre puncte este formată din segmente cumulate ce sunt mai mici decât valoarea 1 milimetru.

*Document care conține date cu caracter personal, protejat de prevederile Regulamentului (UE) nr. 679/2016 și Legii 190/2018*

# DATE DESPRE IMOBILUL NR. 1415

**Oficiul de Cadastru şi Publicitate Imobiliară SUCEAVA**
**Biroul de Cadastru şi Publicitate Imobiliară Campulung Moldovenesc**

## A. Partea I. Descrierea imobilului

Nr. CF vechi:32311, 31956
Nr. topografic:679/5 parte, 676/1 parte, 679/1 parte

**TEREN** Necunoscut

**Adresa:** Loc. Breaza, Jud. Suceava

| Nr. Crt | Nr cadastral Nr. topografic | Suprafaţa* (mp) | Observaţii / Referinţe |
|---|---|---|---|
| A1 | | 10.407 | Sector cadastral:63 Teren neimprejmuit; imobilul s-a format din parcelele avand nr. topografic: 679/5 parte, 676/1 parte, 679/1 parte |

## B. Partea II. Proprietari şi acte

| Inscrieri privitoare la dreptul de proprietate şi alte drepturi reale | | Referinţe |
|---|---|---|
| / | | |
| Act Administrativ nr. 2853, din 01/09/2025 emis de Primaria Breaza; | | |
| B1 | se noteaza POSESIA asupra terenului | A1 |
| | 1) **LAZAR MARIA** | |
| Act Normativ nr. 7, din 13/03/1996 emis de Parlamentul Romaniei; | | |
| B2 | Inscrierea provizorie, drept de PROPRIETATE, dobandit prin Lege, cota actuala 1/1 | A1 |
| | 1) **NEIDENTIFICAT NEIDENTIFICAT** | |

## C. Partea III. SARCINI .

| Inscrieri privind dezmembramintele dreptului de proprietate, drepturi reale de garanţie şi sarcini | Referinţe |
|---|---|
| NU SUNT | |

*Document care conține date cu caracter personal, protejat de prevederile Regulamentului (UE) nr. 679/2016 și Legii 190/2018*

# Anexa Nr. 1 La Partea I

## Teren

| Nr cadastral | Suprafaţa (mp)* | Observaţii / Referinţe |
|---|---|---|
| | 10.407 | imobilul s-a format din parcelele avand nr. topografic: 679/5 parte, 676/1 parte, 679/1 parte |

* Suprafaţa este determinată in planul de proiecţie Stereo 70.

DETALII LINIARE IMOBIL

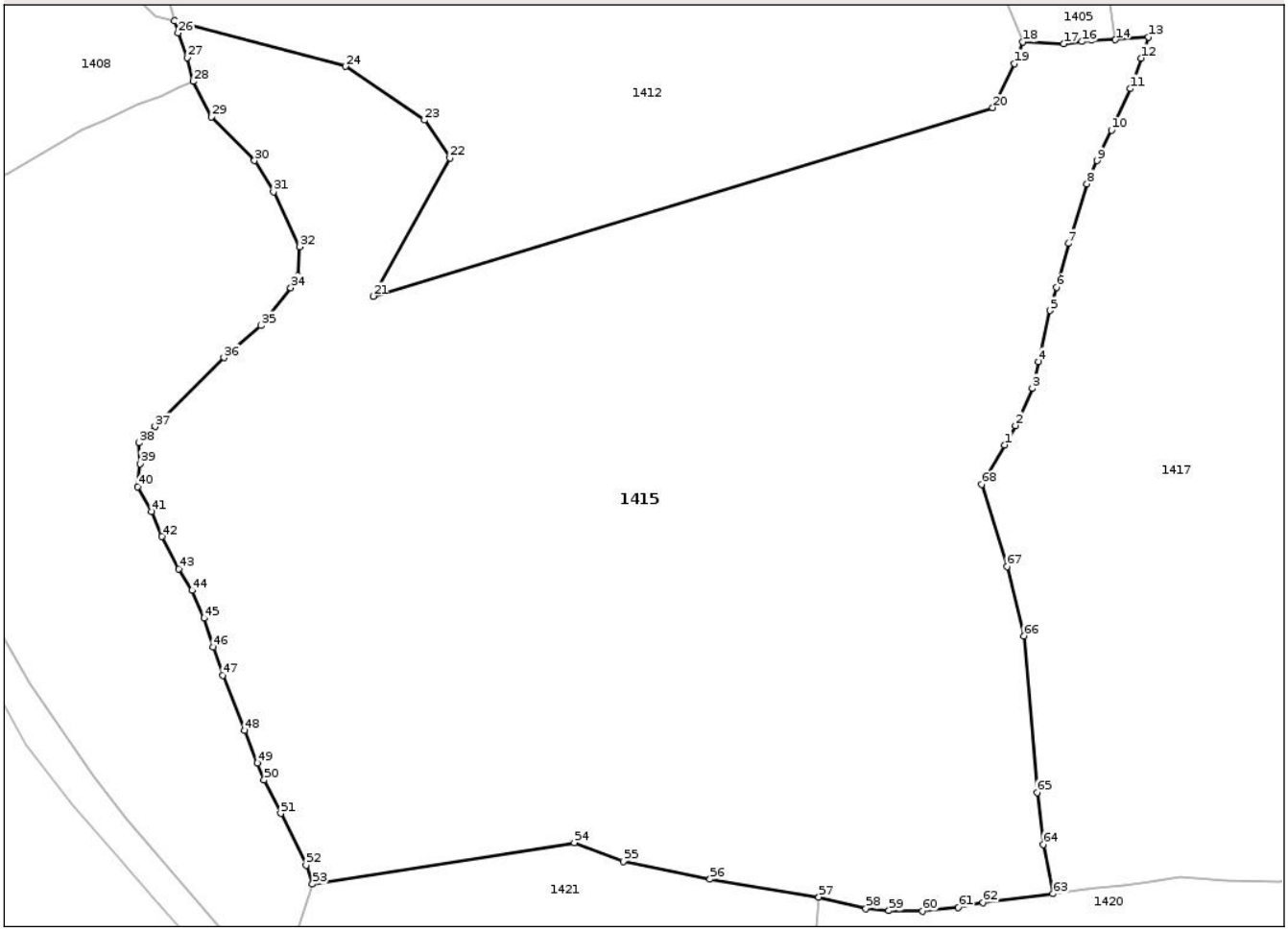


## Date referitoare la teren

| Crt | Categorie folosință | Intra vilan | Suprafaţa (mp) | Tarla | Parcelă | Nr. topo | Observaţii / Referinţe |
|---|---|---|---|---|---|---|---|
| 1 | pasune | DA | 10.097 | - | - | - | |
| 2 | pasune | NU | 223 | - | - | - | |
| 3 | pasune | NU | 87 | - | - | - | |

**Lungime Segmente**

**1) Valorile lungimilor segmentelor sunt obţinute din proiecţie în plan.**

| Punct început | X / Y | Punct sfârşit | X / Y | Lungime segment |
|---|---|---|---|---|
| 1 | 526.075,125 680.965,01 | 2 | 526.076,561 680.967,584 | 2.947 |
| 4 | 526.079,611 680.976,044 | 5 | 526.081,144 680.982,807 | 6.935 |
| 7 | 526.083,578 680.991,672 | 8 | 526.086,024 680.999,569 | 8.267 |
| 10 | 526.089,242 681.006,652 | 11 | 526.091,791 681.012,158 | 6.067 |

| Punct început | X / Y | Punct sfârşit | X / Y | Lungime segment |
|---|---|---|---|---|
| 2 | 526.076,561 680.967,584 | 3 | 526.078,783 680.972,509 | 5.403 |
| 5 | 526.081,144 680.982,807 | 6 | 526.082,002 680.985,854 | 3.165 |
| 8 | 526.086,024 680.999,569 | 9 | 526.087,32 681.002,627 | 3.321 |
| 11 | 526.091,791 681.012,158 | 12 | 526.093,214 681.016,188 | 4.274 |

| Punct început | X / Y | Punct sfârşit | X / Y | Lungime segment |
|---|---|---|---|---|
| 3 | 526.078,783 680.972,509 | 4 | 526.079,611 680.976,044 | 3.631 |
| 6 | 526.082,002 680.985,854 | 7 | 526.083,578 680.991,672 | 6.028 |
| 9 | 526.087,32 681.002,627 | 10 | 526.089,242 681.006,652 | 4.46 |
| 12 | 526.093,214 681.016,188 | 13 | 526.094,155 681.018,969 | 2.936 |

*Document care conține date cu caracter personal, protejat de prevederile Regulamentului (UE) nr. 679/2016 și Legii 190/2018*

| Punct început | X / Y | Punct sfârşit | X / Y | Lungime segment |
|---|---|---|---|---|
| 13 | 526.094,155 681.018,969 | 14 | 526.089,782 681.018,622 | 4.387 |
| 16 | 526.085,329 681.018,388 | 17 | 526.082,944 681.018,107 | 2.401 |
| 19 | 526.076,428 681.015,488 | 20 | 526.073,536 681.009,649 | 6.516 |
| 22 | 526.001,694 681.002,978 | 23 | 525.998,345 681.008,0 | 6.036 |
| 25 | 525.965,234 681.021,152 | 26 | 525.965,71 681.019,53 | 1.69 |
| 28 | 525.967,724 681.013,112 | 29 | 525.970,147 681.008,404 | 5.295 |
| 31 | 525.978,368 680.998,505 | 32 | 525.981,845 680.991,243 | 8.051 |
| 34 | 525.980,644 680.985,802 | 35 | 525.976,68 680.980,82 | 6.367 |
| 37 | 525.962,707 680.967,449 | 38 | 525.960,569 680.965,302 | 3.03 |
| 40 | 525.960,387 680.959,47 | 41 | 525.962,26 680.956,218 | 3.753 |
| 43 | 525.965,856 680.948,631 | 44 | 525.967,601 680.945,756 | 3.363 |
| 46 | 525.970,361 680.938,264 | 47 | 525.971,652 680.934,524 | 3.957 |
| 49 | 525.976,234 680.922,918 | 50 | 525.977,127 680.920,678 | 2.411 |
| 52 | 525.982,695 680.909,405 | 53 | 525.983,52 680.906,913 | 2.625 |
| 55 | 526.024,636 680.909,887 | 56 | 526.036,135 680.907,543 | 11.735 |
| 58 | 526.056,746 680.903,628 | 59 | 526.059,803 680.903,384 | 3.067 |
| 61 | 526.069,003 680.903,841 | 62 | 526.072,242 680.904,459 | 3.297 |
| 64 | 526.080,248 680.912,153 | 65 | 526.079,411 680.919,031 | 6.929 |
| 67 | 526.075,442 680.948,917 | 68 | 526.072,058 680.959,78 | 11.378 |

| Punct început | X / Y | Punct sfârşit | X / Y | Lungime segment |
|---|---|---|---|---|
| 14 | 526.089,782 681.018,622 | 15 | 526.086,659 681.018,545 | 3.124 |
| 17 | 526.082,944 681.018,107 | 18 | 526.077,487 681.018,331 | 5.462 |
| 20 | 526.073,536 681.009,649 | 21 | 525.991,536 680.984,7 | 85.711 |
| 23 | 525.998,345 681.008,0 | 24 | 525.987,881 681.015,114 | 12.653 |
| 26 | 525.965,71 681.019,53 | 27 | 525.966,951 681.016,257 | 3.5 |
| 29 | 525.970,147 681.008,404 | 30 | 525.975,836 681.002,628 | 8.107 |
| 32 | 525.981,845 680.991,243 | 33 | 525.981,556 680.987,424 | 3.83 |
| 35 | 525.976,68 680.980,82 | 36 | 525.971,806 680.976,57 | 6.467 |
| 38 | 525.960,569 680.965,302 | 39 | 525.960,7 680.962,536 | 2.769 |
| 41 | 525.962,26 680.956,218 | 42 | 525.963,616 680.952,893 | 3.591 |
| 44 | 525.967,601 680.945,756 | 45 | 525.969,186 680.942,094 | 3.99 |
| 47 | 525.971,652 680.934,524 | 48 | 525.974,524 680.927,234 | 7.835 |
| 50 | 525.977,127 680.920,678 | 51 | 525.979,309 680.916,244 | 4.942 |
| 53 | 525.983,52 680.906,913 | 54 | 526.018,172 680.912,397 | 35.084 |
| 56 | 526.036,135 680.907,543 | 57 | 526.050,529 680.905,18 | 14.587 |
| 59 | 526.059,803 680.903,384 | 60 | 526.064,246 680.903,31 | 4.444 |
| 62 | 526.072,242 680.904,459 | 63 | 526.081,544 680.905,62 | 9.374 |
| 65 | 526.079,411 680.919,031 | 66 | 526.077,688 680.939,73 | 20.771 |
| 68 | 526.072,058 680.959,78 | 1 | 526.075,125 680.965,01 | 6.063 |

| Punct început | X / Y | Punct sfârşit | X / Y | Lungime segment |
|---|---|---|---|---|
| 15 | 526.086,659 681.018,545 | 16 | 526.085,329 681.018,388 | 1.339 |
| 18 | 526.077,487 681.018,331 | 19 | 526.076,428 681.015,488 | 3.034 |
| 21 | 525.991,536 680.984,7 | 22 | 526.001,694 681.002,978 | 20.911 |
| 24 | 525.987,881 681.015,114 | 25 | 525.965,234 681.021,152 | 23.438 |
| 27 | 525.966,951 681.016,257 | 28 | 525.967,724 681.013,112 | 3.239 |
| 30 | 525.975,836 681.002,628 | 31 | 525.978,368 680.998,505 | 4.838 |
| 33 | 525.981,556 680.987,424 | 34 | 525.980,644 680.985,802 | 1.861 |
| 36 | 525.971,806 680.976,57 | 37 | 525.962,707 680.967,449 | 12.883 |
| 39 | 525.960,7 680.962,536 | 40 | 525.960,387 680.959,47 | 3.082 |
| 42 | 525.963,616 680.952,893 | 43 | 525.965,856 680.948,631 | 4.815 |
| 45 | 525.969,186 680.942,094 | 46 | 525.970,361 680.938,264 | 4.006 |
| 48 | 525.974,524 680.927,234 | 49 | 525.976,234 680.922,918 | 4.642 |
| 51 | 525.979,309 680.916,244 | 52 | 525.982,695 680.909,405 | 7.631 |
| 54 | 526.018,172 680.912,397 | 55 | 526.024,636 680.909,887 | 6.934 |
| 57 | 526.050,529 680.905,18 | 58 | 526.056,746 680.903,628 | 6.408 |
| 60 | 526.064,246 680.903,31 | 61 | 526.069,003 680.903,841 | 4.787 |
| 63 | 526.081,544 680.905,62 | 64 | 526.080,248 680.912,153 | 6.66 |
| 66 | 526.077,688 680.939,73 | 67 | 526.075,442 680.948,917 | 9.458 |

**** Lungimile segmentelor sunt determinate în planul de proiecţie Stereo 70 şi sunt rotunjite la 1 milimetru.**
***** Distanţa dintre puncte este formată din segmente cumulate ce sunt mai mici decât valoarea 1 milimetru.**

*Document care conține date cu caracter personal, protejat de prevederile Regulamentului (UE) nr. 679/2016 și Legii 190/2018*

# DATE DESPRE IMOBILUL NR. 1416

**Oficiul de Cadastru şi Publicitate Imobiliară SUCEAVA**
**Biroul de Cadastru şi Publicitate Imobiliară Campulung Moldovenesc**

## A. Partea I. Descrierea imobilului

Nr. CF vechi:1542
Nr. topografic:676/12, 679/12, 679/20

**TEREN** Extravilan

**Adresa:** Jud. Suceava

| Nr. Crt | Nr cadastral Nr. topografic | Suprafaţa* (mp) | Observaţii / Referinţe |
|---|---|---|---|
| A1 | 34848 | Din acte: 8.165<br>Masurata: 7.668 | Sector cadastral:63 Teren neimprejmuit;<br>exista constructii cu caracter provizoriu, fara fundatie |

## B. Partea II. Proprietari şi acte

| Inscrieri privitoare la dreptul de proprietate şi alte drepturi reale | | Referinţe |
|---|---|---|
| **1583 / 08/12/1999** | | |
| Hotarare Judecatoreasca nr. 1191, din 29/09/1999 emis de Judecatoria Campulung Moldovenesc; | | |
| B1 | Intabulare, drept de PROPRIETATE, dobandit prin Hotarare Judecatoreasca, cota actuala 1/1 | A1 |
| | 1) **LAZAR PETRU** | |

## C. Partea III. SARCINI .

| Inscrieri privind dezmembramintele dreptului de proprietate, drepturi reale de garanţie şi sarcini | Referinţe |
|---|---|
| NU SUNT | |

*Document care conține date cu caracter personal, protejat de prevederile Regulamentului (UE) nr. 679/2016 și Legii 190/2018*

# Anexa Nr. 1 La Partea I

## Teren

| Nr cadastral | Suprafaţa (mp)* | Observaţii / Referinţe |
|---|---|---|
| 34848 | Din acte: 8.165<br>Masurata: 7.668 | exista constructii cu caracter provizoriu, fara fundatie |

* Suprafaţa este determinată in planul de proiecţie Stereo 70.

DETALII LINIARE IMOBIL

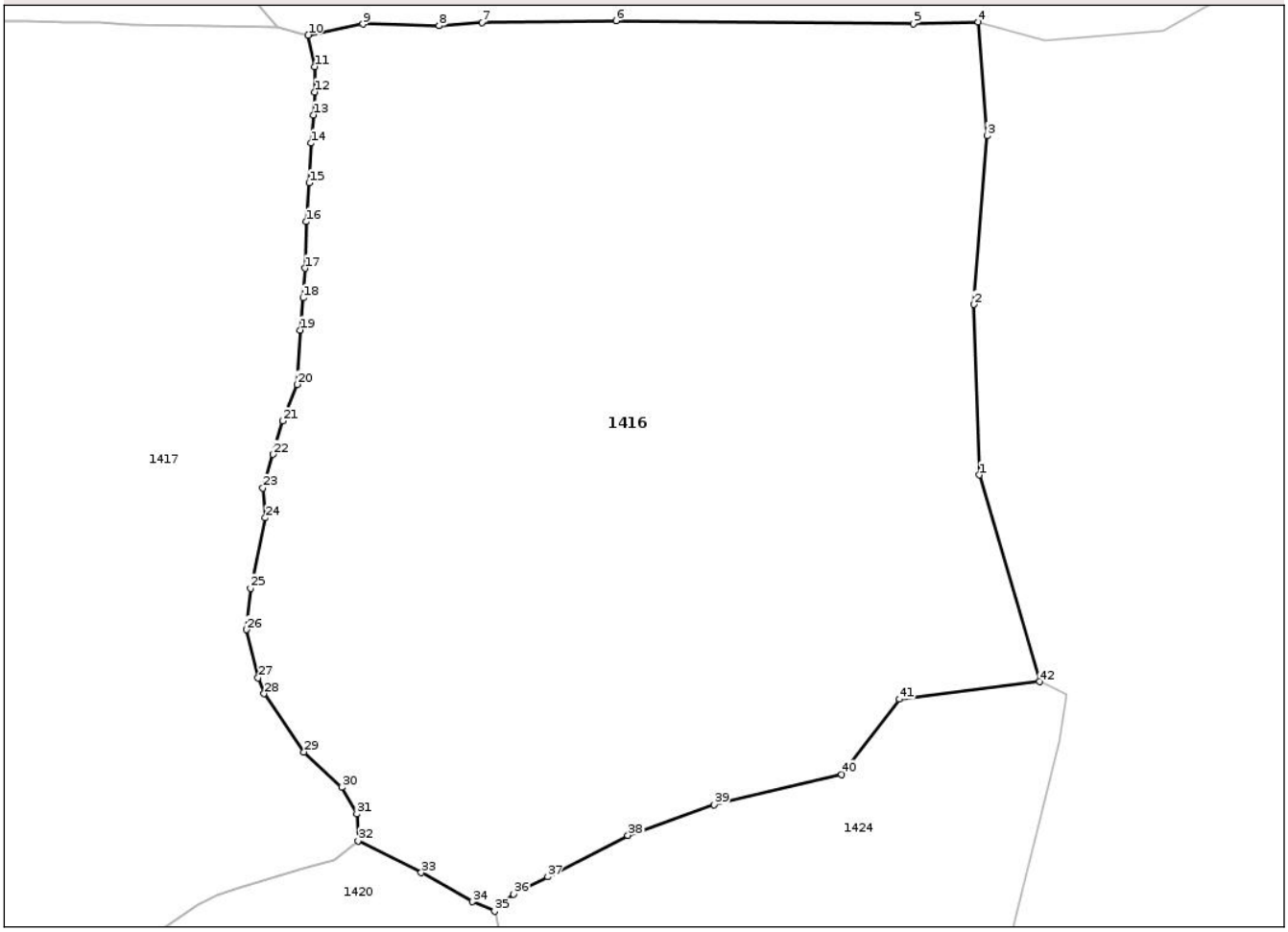


## Date referitoare la teren

| Crt | Categorie folosinţă | Intra vilan | Suprafaţa (mp) | Tarla | Parcelă | Nr. topo | Observaţii / Referinţe |
|---|---|---|---|---|---|---|---|
| 1 | pasune | NU | 7.668 | - | - | - | |

**Lungime Segmente**

**1) Valorile lungimilor segmentelor sunt obţinute din proiecţie în plan.**

| Punct început | X / Y | Punct sfârşit | X / Y | Lungime segment |
|---|---|---|---|---|
| 1 | 526.291,358<br>680.981,048 | 2 | 526.290,735<br>681.001,165 | 20.127 |
| 4 | 526.291,222<br>681.034,493 | 5 | 526.283,556<br>681.034,303 | 7.668 |
| 7 | 526.232,653<br>681.034,408 | 8 | 526.227,625<br>681.034,067 | 5.04 |
| 10 | 526.212,157<br>681.032,952 | 11 | 526.212,945<br>681.029,234 | 3.801 |
| 13 | 526.212,805<br>681.023,525 | 14 | 526.212,489<br>681.020,2 | 3.34 |

| Punct început | X / Y | Punct sfârşit | X / Y | Lungime segment |
|---|---|---|---|---|
| 2 | 526.290,735<br>681.001,165 | 3 | 526.292,248<br>681.021,07 | 19.962 |
| 5 | 526.283,556<br>681.034,303 | 6 | 526.248,485<br>681.034,65 | 35.073 |
| 8 | 526.227,625<br>681.034,067 | 9 | 526.218,618<br>681.034,249 | 9.009 |
| 11 | 526.212,945<br>681.029,234 | 12 | 526.212,952<br>681.026,24 | 2.994 |
| 14 | 526.212,489<br>681.020,2 | 15 | 526.212,271<br>681.015,516 | 4.689 |

| Punct început | X / Y | Punct sfârşit | X / Y | Lungime segment |
|---|---|---|---|---|
| 3 | 526.292,248<br>681.021,07 | 4 | 526.291,222<br>681.034,493 | 13.462 |
| 6 | 526.248,485<br>681.034,65 | 7 | 526.232,653<br>681.034,408 | 15.834 |
| 9 | 526.218,618<br>681.034,249 | 10 | 526.212,157<br>681.032,952 | 6.59 |
| 12 | 526.212,952<br>681.026,24 | 13 | 526.212,805<br>681.023,525 | 2.719 |
| 15 | 526.212,271<br>681.015,516 | 16 | 526.211,911<br>681.010,927 | 4.603 |

*Document care conține date cu caracter personal, protejat de prevederile Regulamentului (UE) nr. 679/2016 și Legii 190/2018*

| Punct început | X / Y | Punct sfârşit | X / Y | Lungime segment |
|---|---|---|---|---|
| 16 | 526.211,911<br>681.010,927 | 17 | 526.211,765<br>681.005,441 | 5.488 |
| 19 | 526.211,216<br>680.998,148 | 20 | 526.210,83<br>680.991,736 | 6.424 |
| 22 | 526.208,034<br>680.983,485 | 23 | 526.206,819<br>680.979,497 | 4.169 |
| 25 | 526.205,341<br>680.967,673 | 26 | 526.204,89<br>680.962,801 | 4.893 |
| 28 | 526.206,949<br>680.955,243 | 29 | 526.211,679<br>680.948,376 | 8.338 |
| 31 | 526.217,91<br>680.941,065 | 32 | 526.218,047<br>680.937,893 | 3.175 |
| 34 | 526.231,556<br>680.930,701 | 35 | 526.234,168<br>680.929,576 | 2.844 |
| 37 | 526.240,433<br>680.933,648 | 38 | 526.249,884<br>680.938,537 | 10.64 |
| 40 | 526.275,118<br>680.945,722 | 41 | 526.281,932<br>680.954,586 | 11.18 |

| Punct început | X / Y | Punct sfârşit | X / Y | Lungime segment |
|---|---|---|---|---|
| 17 | 526.211,765<br>681.005,441 | 18 | 526.211,545<br>681.001,949 | 3.499 |
| 20 | 526.210,83<br>680.991,736 | 21 | 526.209,124<br>680.987,424 | 4.637 |
| 23 | 526.206,819<br>680.979,497 | 24 | 526.207,092<br>680.975,993 | 3.515 |
| 26 | 526.204,89<br>680.962,801 | 27 | 526.206,264<br>680.957,104 | 5.86 |
| 29 | 526.211,679<br>680.948,376 | 30 | 526.216,11<br>680.944,213 | 6.08 |
| 32 | 526.218,047<br>680.937,893 | 33 | 526.225,495<br>680.934,119 | 8.35 |
| 35 | 526.234,168<br>680.929,576 | 36 | 526.236,412<br>680.931,595 | 3.019 |
| 38 | 526.249,884<br>680.938,537 | 39 | 526.260,08<br>680.942,137 | 10.814 |
| 41 | 526.281,932<br>680.954,586 | 42 | 526.298,468<br>680.956,668 | 16.666 |

| Punct început | X / Y | Punct sfârşit | X / Y | Lungime segment |
|---|---|---|---|---|
| 18 | 526.211,545<br>681.001,949 | 19 | 526.211,216<br>680.998,148 | 3.815 |
| 21 | 526.209,124<br>680.987,424 | 22 | 526.208,034<br>680.983,485 | 4.087 |
| 24 | 526.207,092<br>680.975,993 | 25 | 526.205,341<br>680.967,673 | 8.502 |
| 27 | 526.206,264<br>680.957,104 | 28 | 526.206,949<br>680.955,243 | 1.983 |
| 30 | 526.216,11<br>680.944,213 | 31 | 526.217,91<br>680.941,065 | 3.626 |
| 33 | 526.225,495<br>680.934,119 | 34 | 526.231,556<br>680.930,701 | 6.958 |
| 36 | 526.236,412<br>680.931,595 | 37 | 526.240,433<br>680.933,648 | 4.515 |
| 39 | 526.260,08<br>680.942,137 | 40 | 526.275,118<br>680.945,722 | 15.459 |
| 42 | 526.298,468<br>680.956,668 | 1 | 526.291,358<br>680.981,048 | 25.395 |

** Lungimile segmentelor sunt determinate în planul de proiecţie Stereo 70 şi sunt rotunjite la 1 milimetru.
*** Distanţa dintre puncte este formată din segmente cumulate ce sunt mai mici decât valoarea 1 milimetru.

*Document care conține date cu caracter personal, protejat de prevederile Regulamentului (UE) nr. 679/2016 și Legii 190/2018*

# DATE DESPRE IMOBILUL NR. 1417

**Oficiul de Cadastru şi Publicitate Imobiliară SUCEAVA**
**Biroul de Cadastru şi Publicitate Imobiliară Campulung Moldovenesc**

## A. Partea I. Descrierea imobilului

Nr. CF vechi:369, 31956
Nr. topografic:62, 63, 677, 676/1 parte, 679/1 parte, 796/20 parte

**TEREN** Necunoscut

**Adresa:** Loc. Breaza, Jud. Suceava

| Nr. Crt | Nr cadastral Nr. topografic | Suprafaţa* (mp) | Observaţii / Referinţe |
|---|---|---|---|
| A1 | | 15.751 | Sector cadastral:63 Teren imprejmuit;<br>imobilul s-a format din parcelele avand nr. topografic: 62, 63, 677, 676/1 parte, 679/1 parte, 796/20 parte;exista constructii cu caracter provizoriu, fara fundatie |

## B. Partea II. Proprietari şi acte

| Inscrieri privitoare la dreptul de proprietate şi alte drepturi reale | | Referinţe |
|---|---|---|
| / | | |
| Act Administrativ nr. 2875, din 03/09/2025 emis de Primaria Breaza; | | |
| B1 | se noteaza POSESIA asupra terenului | A1 |
| | 1) **PAPARUS ELENA**<br>2) **RUBANEAC PARASCHIVA** | |
| Act Normativ nr. 7, din 13/03/1996 emis de Parlamentul Romaniei; | | |
| B2 | Inscrierea provizorie, drept de PROPRIETATE, dobandit prin Lege, cota actuala 1/1 | A1 |
| | 1) **NEIDENTIFICAT NEIDENTIFICAT** | |

## C. Partea III. SARCINI .

| Inscrieri privind dezmembramintele dreptului de proprietate, drepturi reale de garanţie şi sarcini | Referinţe |
|---|---|
| NU SUNT | |

# Anexa Nr. 1 La Partea I

## Teren

| Nr cadastral | Suprafaţa (mp)* | Observaţii / Referinţe |
|---|---|---|
| | 15.751 | imobilul s-a format din parcelele avand nr. topografic: 62, 63, 677, 676/1 parte, 679/1 parte, 796/20 parte;exista constructii cu caracter provizoriu, fara fundatie |

* Suprafaţa este determinată in planul de proiecţie Stereo 70.

DETALII LINIARE IMOBIL

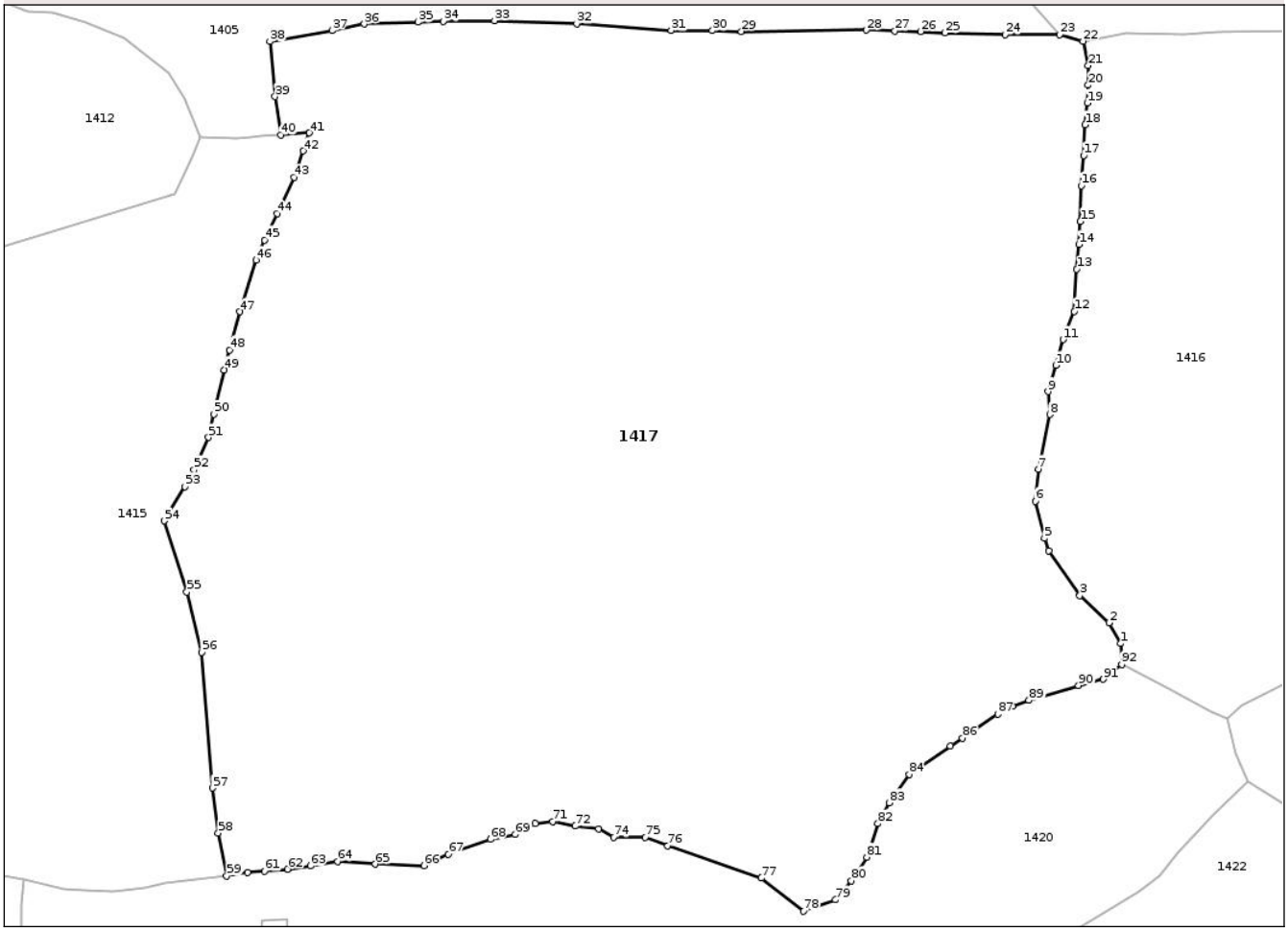


## Date referitoare la teren

| Crt | Categorie folosință | Intra vilan | Suprafaţa (mp) | Tarla | Parcelă | Nr. topo | Observaţii / Referinţe |
|---|---|---|---|---|---|---|---|
| 1 | faneata | DA | 7.277 | - | - | - | |
| 2 | faneata | NU | 8.474 | - | - | - | |

### Lungime Segmente

**1) Valorile lungimilor segmentelor sunt obţinute din proiecţie în plan.**

| Punct început | X / Y | Punct sfârşit | X / Y | Lungime segment |
|---|---|---|---|---|
| 1 | 526.217,91<br>680.941,065 | 2 | 526.216,11<br>680.944,213 | 3.626 |
| 4 | 526.206,949<br>680.955,243 | 5 | 526.206,264<br>680.957,104 | 1.983 |
| 7 | 526.205,341<br>680.967,673 | 8 | 526.207,092<br>680.975,993 | 8.502 |
| 10 | 526.208,034<br>680.983,485 | 11 | 526.209,124<br>680.987,424 | 4.087 |
| 13 | 526.211,216<br>680.998,148 | 14 | 526.211,545<br>681.001,949 | 3.815 |

| Punct început | X / Y | Punct sfârşit | X / Y | Lungime segment |
|---|---|---|---|---|
| 2 | 526.216,11<br>680.944,213 | 3 | 526.211,679<br>680.948,376 | 6.08 |
| 5 | 526.206,264<br>680.957,104 | 6 | 526.204,89<br>680.962,801 | 5.86 |
| 8 | 526.207,092<br>680.975,993 | 9 | 526.206,819<br>680.979,497 | 3.515 |
| 11 | 526.209,124<br>680.987,424 | 12 | 526.210,83<br>680.991,736 | 4.637 |
| 14 | 526.211,545<br>681.001,949 | 15 | 526.211,765<br>681.005,441 | 3.499 |

| Punct început | X / Y | Punct sfârşit | X / Y | Lungime segment |
|---|---|---|---|---|
| 3 | 526.211,679<br>680.948,376 | 4 | 526.206,949<br>680.955,243 | 8.338 |
| 6 | 526.204,89<br>680.962,801 | 7 | 526.205,341<br>680.967,673 | 4.893 |
| 9 | 526.206,819<br>680.979,497 | 10 | 526.208,034<br>680.983,485 | 4.169 |
| 12 | 526.210,83<br>680.991,736 | 13 | 526.211,216<br>680.998,148 | 6.424 |
| 15 | 526.211,765<br>681.005,441 | 16 | 526.211,911<br>681.010,927 | 5.488 |

*Document care conține date cu caracter personal, protejat de prevederile Regulamentului (UE) nr. 679/2016 și Legii 190/2018*

| Punct început | X / Y | Punct sfârşit | X / Y | Lungime segment |
|---|---|---|---|---|
| 16 | 526.211,911 681.010,927 | 17 | 526.212,271 681.015,516 | 4.603 |
| 19 | 526.212,805 681.023,525 | 20 | 526.212,952 681.026,24 | 2.719 |
| 22 | 526.212,157 681.032,952 | 23 | 526.208,617 681.033,921 | 3.67 |
| 25 | 526.191,09 681.034,211 | 26 | 526.187,4 681.034,439 | 3.697 |
| 28 | 526.179,099 681.034,651 | 29 | 526.160,049 681.034,44 | 19.051 |
| 31 | 526.149,343 681.034,555 | 32 | 526.134,916 681.035,601 | 14.465 |
| 34 | 526.114,565 681.035,97 | 35 | 526.110,71 681.035,859 | 3.857 |
| 37 | 526.097,623 681.034,571 | 38 | 526.088,117 681.032,923 | 9.648 |
| 40 | 526.089,782 681.018,622 | 41 | 526.094,155 681.018,969 | 4.387 |
| 43 | 526.091,791 681.012,158 | 44 | 526.089,242 681.006,652 | 6.067 |
| 46 | 526.086,024 680.999,569 | 47 | 526.083,578 680.991,672 | 8.267 |
| 49 | 526.081,144 680.982,807 | 50 | 526.079,611 680.976,044 | 6.935 |
| 52 | 526.076,561 680.967,584 | 53 | 526.075,125 680.965,01 | 2.947 |
| 55 | 526.075,442 680.948,917 | 56 | 526.077,688 680.939,73 | 9.458 |
| 58 | 526.080,248 680.912,153 | 59 | 526.081,544 680.905,62 | 6.66 |
| 61 | 526.087,301 680.906,37 | 62 | 526.090,817 680.906,654 | 3.528 |
| 64 | 526.098,419 680.907,829 | 65 | 526.104,21 680.907,409 | 5.806 |
| 67 | 526.115,334 680.908,951 | 68 | 526.121,776 680.911,218 | 6.829 |
| 70 | 526.128,619 680.913,576 | 71 | 526.131,298 680.913,897 | 2.698 |
| 73 | 526.138,256 680.912,764 | 74 | 526.140,539 680.911,495 | 2.612 |
| 76 | 526.148,829 680.910,217 | 77 | 526.163,109 680.905,296 | 15.104 |
| 79 | 526.174,395 680.901,969 | 80 | 526.176,823 680.904,865 | 3.779 |
| 82 | 526.180,889 680.913,616 | 83 | 526.182,577 680.916,792 | 3.597 |
| 85 | 526.191,913 680.925,442 | 86 | 526.193,778 680.926,632 | 2.212 |
| 88 | 526.201,38 680.931,479 | 89 | 526.203,936 680.932,39 | 2.713 |
| 91 | 526.215,263 680.935,617 | 92 | 526.218,047 680.937,893 | 3.596 |

| Punct început | X / Y | Punct sfârşit | X / Y | Lungime segment |
|---|---|---|---|---|
| 17 | 526.212,271 681.015,516 | 18 | 526.212,489 681.020,2 | 4.689 |
| 20 | 526.212,952 681.026,24 | 21 | 526.212,945 681.029,234 | 2.994 |
| 23 | 526.208,617 681.033,921 | 24 | 526.200,264 681.033,973 | 8.353 |
| 26 | 526.187,4 681.034,439 | 27 | 526.183,463 681.034,524 | 3.938 |
| 29 | 526.160,049 681.034,44 | 30 | 526.155,637 681.034,557 | 4.414 |
| 32 | 526.134,916 681.035,601 | 33 | 526.122,412 681.036,072 | 12.513 |
| 35 | 526.110,71 681.035,859 | 36 | 526.102,53 681.035,567 | 8.185 |
| 38 | 526.088,117 681.032,923 | 39 | 526.088,903 681.024,494 | 8.466 |
| 41 | 526.094,155 681.018,969 | 42 | 526.093,214 681.016,188 | 2.936 |
| 44 | 526.089,242 681.006,652 | 45 | 526.087,32 681.002,627 | 4.46 |
| 47 | 526.083,578 680.991,672 | 48 | 526.082,002 680.985,854 | 6.028 |
| 50 | 526.079,611 680.976,044 | 51 | 526.078,783 680.972,509 | 3.631 |
| 53 | 526.075,125 680.965,01 | 54 | 526.072,058 680.959,78 | 6.063 |
| 56 | 526.077,688 680.939,73 | 57 | 526.079,411 680.919,031 | 20.771 |
| 59 | 526.081,544 680.905,62 | 60 | 526.084,702 680.906,16 | 3.204 |
| 62 | 526.090,817 680.906,654 | 63 | 526.094,312 680.907,154 | 3.53 |
| 65 | 526.104,21 680.907,409 | 66 | 526.111,635 680.907,182 | 7.428 |
| 68 | 526.121,776 680.911,218 | 69 | 526.125,583 680.911,96 | 3.879 |
| 71 | 526.131,298 680.913,897 | 72 | 526.134,693 680.913,226 | 3.461 |
| 74 | 526.140,539 680.911,495 | 75 | 526.145,383 680.911,531 | 4.844 |
| 77 | 526.163,109 680.905,296 | 78 | 526.169,545 680.900,235 | 8.188 |
| 80 | 526.176,823 680.904,865 | 81 | 526.179,19 680.908,479 | 4.32 |
| 83 | 526.182,577 680.916,792 | 84 | 526.185,635 680.921,126 | 5.304 |
| 86 | 526.193,778 680.926,632 | 87 | 526.199,17 680.930,29 | 6.516 |
| 89 | 526.203,936 680.932,39 | 90 | 526.211,477 680.934,651 | 7.873 |
| 92 | 526.218,047 680.937,893 | 1 | 526.217,91 680.941,065 | 3.175 |

| Punct început | X / Y | Punct sfârşit | X / Y | Lungime segment |
|---|---|---|---|---|
| 18 | 526.212,489 681.020,2 | 19 | 526.212,805 681.023,525 | 3.34 |
| 21 | 526.212,945 681.029,234 | 22 | 526.212,157 681.032,952 | 3.801 |
| 24 | 526.200,264 681.033,973 | 25 | 526.191,09 681.034,211 | 9.177 |
| 27 | 526.183,463 681.034,524 | 28 | 526.179,099 681.034,651 | 4.366 |
| 30 | 526.155,637 681.034,557 | 31 | 526.149,343 681.034,555 | 6.294 |
| 33 | 526.122,412 681.036,072 | 34 | 526.114,565 681.035,97 | 7.848 |
| 36 | 526.102,53 681.035,567 | 37 | 526.097,623 681.034,571 | 5.007 |
| 39 | 526.088,903 681.024,494 | 40 | 526.089,782 681.018,622 | 5.937 |
| 42 | 526.093,214 681.016,188 | 43 | 526.091,791 681.012,158 | 4.274 |
| 45 | 526.087,32 681.002,627 | 46 | 526.086,024 680.999,569 | 3.321 |
| 48 | 526.082,002 680.985,854 | 49 | 526.081,144 680.982,807 | 3.165 |
| 51 | 526.078,783 680.972,509 | 52 | 526.076,561 680.967,584 | 5.403 |
| 54 | 526.072,058 680.959,78 | 55 | 526.075,442 680.948,917 | 11.378 |
| 57 | 526.079,411 680.919,031 | 58 | 526.080,248 680.912,153 | 6.929 |
| 60 | 526.084,702 680.906,16 | 61 | 526.087,301 680.906,37 | 2.607 |
| 63 | 526.094,312 680.907,154 | 64 | 526.098,419 680.907,829 | 4.162 |
| 66 | 526.111,635 680.907,182 | 67 | 526.115,334 680.908,951 | 4.1 |
| 69 | 526.125,583 680.911,96 | 70 | 526.128,619 680.913,576 | 3.439 |
| 72 | 526.134,693 680.913,226 | 73 | 526.138,256 680.912,764 | 3.593 |
| 75 | 526.145,383 680.911,531 | 76 | 526.148,829 680.910,217 | 3.688 |
| 78 | 526.169,545 680.900,235 | 79 | 526.174,395 680.901,969 | 5.151 |
| 81 | 526.179,19 680.908,479 | 82 | 526.180,889 680.913,616 | 5.411 |
| 84 | 526.185,635 680.921,126 | 85 | 526.191,913 680.925,442 | 7.618 |
| 87 | 526.199,17 680.930,29 | 88 | 526.201,38 680.931,479 | 2.51 |
| 90 | 526.211,477 680.934,651 | 91 | 526.215,263 680.935,617 | 3.907 |

**** Lungimile segmentelor sunt determinate în planul de proiecţie Stereo 70 şi sunt rotunjite la 1 milimetru.**
***** Distanţa dintre puncte este formată din segmente cumulate ce sunt mai mici decât valoarea 1 milimetru.**

*Document care conține date cu caracter personal, protejat de prevederile Regulamentului (UE) nr. 679/2016 și Legii 190/2018*

# DATE DESPRE IMOBILUL NR. 1418

**Oficiul de Cadastru şi Publicitate Imobiliară SUCEAVA**
**Biroul de Cadastru şi Publicitate Imobiliară Campulung Moldovenesc**

## A. Partea I. Descrierea imobilului

Nr. CF vechi:32311, 31956
Nr. topografic:679/5 parte, 679/1 parte

**TEREN** Intravilan

**Adresa:** Loc. Breaza, Jud. Suceava

| Nr. Crt | Nr cadastral Nr. topografic | Suprafaţa* (mp) | Observaţii / Referinţe |
|---|---|---|---|
| A1 | | 3.882 | Sector cadastral:63 Teren neimprejmuit;<br>imobilul s-a format din parcelele avand nr. topografic: 679/5 parte, 679/1 parte |

## B. Partea II. Proprietari şi acte

| Inscrieri privitoare la dreptul de proprietate şi alte drepturi reale | | Referinţe |
|---|---|---|
| / | | |
| Act Administrativ nr. 2755, din 25/08/2025 emis de Primaria Breaza; | | |
| B1 | se noteaza POSESIA asupra terenului | A1 |
| | 1) **MEHEDIN PETRU**<br>2) **MEHEDIN MARIA** | |
| Act Normativ nr. 7, din 13/03/1996 emis de Parlamentul Romaniei; | | |
| B2 | Inscrierea provizorie, drept de PROPRIETATE, dobandit prin Lege, cota actuala 1/1 | A1 |
| | 1) **NEIDENTIFICAT NEIDENTIFICAT** | |

## C. Partea III. SARCINI .

| Inscrieri privind dezmembramintele dreptului de proprietate, drepturi reale de garanţie şi sarcini | Referinţe |
|---|---|
| NU SUNT | |

*Document care conține date cu caracter personal, protejat de prevederile Regulamentului (UE) nr. 679/2016 și Legii 190/2018*

# Anexa Nr. 1 La Partea I

## Teren

| Nr cadastral | Suprafaţa (mp)* | Observaţii / Referinţe |
|---|---|---|
| | 3.882 | imobilul s-a format din parcelele avand nr. topografic: 679/5 parte, 679/1 parte |

* Suprafaţa este determinată in planul de proiecţie Stereo 70.

DETALII LINIARE IMOBIL

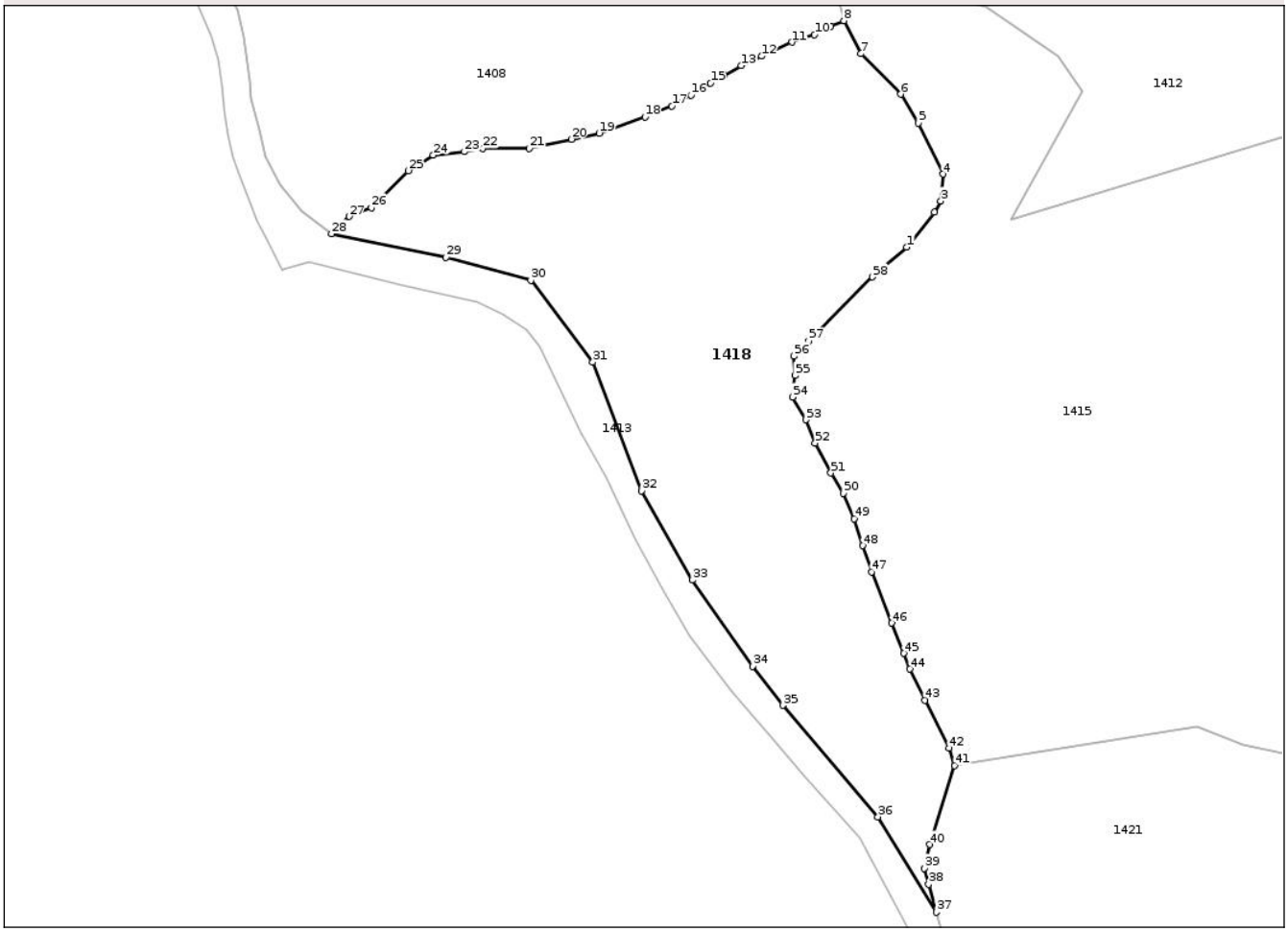


## Date referitoare la teren

| Crt | Categorie folosință | Intra vilan | Suprafaţa (mp) | Tarla | Parcelă | Nr. topo | Observaţii / Referinţe |
|---|---|---|---|---|---|---|---|
| 1 | pasune | DA | 3.882 | - | - | - | |

**Lungime Segmente**

**1) Valorile lungimilor segmentelor sunt obţinute din proiecţie în plan.**

| Punct început | X / Y | Punct sfârşit | X / Y | Lungime segment |
|---|---|---|---|---|
| 1 | 525.976,68 680.980,82 | 2 | 525.980,644 680.985,802 | 6.367 |
| 4 | 525.981,845 680.991,243 | 5 | 525.978,368 680.998,505 | 8.051 |
| 7 | 525.970,147 681.008,404 | 8 | 525.967,724 681.013,112 | 5.295 |
| 10 | 525.963,505 681.011,148 | 11 | 525.960,32 681.010,038 | 3.373 |
| 13 | 525.953,072 681.006,709 | 14 | 525.950,615 681.005,328 | 2.819 |
| 16 | 525.945,896 681.002,499 | 17 | 525.943,17 681.000,955 | 3.133 |

| Punct început | X / Y | Punct sfârşit | X / Y | Lungime segment |
|---|---|---|---|---|
| 2 | 525.980,644 680.985,802 | 3 | 525.981,556 680.987,424 | 1.861 |
| 5 | 525.978,368 680.998,505 | 6 | 525.975,836 681.002,628 | 4.838 |
| 8 | 525.967,724 681.013,112 | 9 | 525.965,846 681.012,335 | 2.032 |
| 11 | 525.960,32 681.010,038 | 12 | 525.955,959 681.008,058 | 4.789 |
| 14 | 525.950,615 681.005,328 | 15 | 525.948,682 681.004,219 | 2.229 |
| 17 | 525.943,17 681.000,955 | 18 | 525.939,327 680.999,374 | 4.156 |

| Punct început | X / Y | Punct sfârşit | X / Y | Lungime segment |
|---|---|---|---|---|
| 3 | 525.981,556 680.987,424 | 4 | 525.981,845 680.991,243 | 3.83 |
| 6 | 525.975,836 681.002,628 | 7 | 525.970,147 681.008,404 | 8.107 |
| 9 | 525.965,846 681.012,335 | 10 | 525.963,505 681.011,148 | 2.625 |
| 12 | 525.955,959 681.008,058 | 13 | 525.953,072 681.006,709 | 3.187 |
| 15 | 525.948,682 681.004,219 | 16 | 525.945,896 681.002,499 | 3.274 |
| 18 | 525.939,327 680.999,374 | 19 | 525.932,796 680.997,08 | 6.922 |

*Document care conține date cu caracter personal, protejat de prevederile Regulamentului (UE) nr. 679/2016 și Legii 190/2018*

| Punct început | X / Y | Punct sfârşit | X / Y | Lungime segment |
|---|---|---|---|---|
| 19 | 525.932,796 680.997,08 | 20 | 525.928,801 680.996,2 | 4.091 |
| 22 | 525.916,166 680.994,924 | 23 | 525.913,562 680.994,43 | 2.65 |
| 25 | 525.905,529 680.991,739 | 26 | 525.900,288 680.986,454 | 7.443 |
| 28 | 525.894,583 680.982,734 | 29 | 525.910,926 680.979,357 | 16.688 |
| 31 | 525.931,888 680.964,447 | 32 | 525.938,821 680.946,093 | 19.62 |
| 34 | 525.954,667 680.921,083 | 35 | 525.958,976 680.915,512 | 7.043 |
| 37 | 525.980,88 680.886,013 | 38 | 525.979,804 680.889,983 | 4.113 |
| 40 | 525.979,93 680.895,668 | 41 | 525.983,52 680.906,913 | 11.804 |
| 43 | 525.979,309 680.916,244 | 44 | 525.977,127 680.920,678 | 4.942 |
| 46 | 525.974,524 680.927,234 | 47 | 525.971,652 680.934,524 | 7.835 |
| 49 | 525.969,186 680.942,094 | 50 | 525.967,601 680.945,756 | 3.99 |
| 52 | 525.963,616 680.952,893 | 53 | 525.962,26 680.956,218 | 3.591 |
| 55 | 525.960,7 680.962,536 | 56 | 525.960,569 680.965,302 | 2.769 |
| 58 | 525.971,806 680.976,57 | 1 | 525.976,68 680.980,82 | 6.467 |

| Punct început | X / Y | Punct sfârşit | X / Y | Lungime segment |
|---|---|---|---|---|
| 20 | 525.928,801 680.996,2 | 21 | 525.922,834 680.994,928 | 6.101 |
| 23 | 525.913,562 680.994,43 | 24 | 525.909,106 680.993,941 | 4.483 |
| 26 | 525.900,288 680.986,454 | 27 | 525.897,133 680.985,199 | 3.395 |
| 29 | 525.910,926 680.979,357 | 30 | 525.923,042 680.976,091 | 12.548 |
| 32 | 525.938,821 680.946,093 | 33 | 525.946,099 680.933,363 | 14.664 |
| 35 | 525.958,976 680.915,512 | 36 | 525.972,57 680.899,61 | 20.921 |
| 38 | 525.979,804 680.889,983 | 39 | 525.979,169 680.892,283 | 2.386 |
| 41 | 525.983,52 680.906,913 | 42 | 525.982,695 680.909,405 | 2.625 |
| 44 | 525.977,127 680.920,678 | 45 | 525.976,234 680.922,918 | 2.411 |
| 47 | 525.971,652 680.934,524 | 48 | 525.970,361 680.938,264 | 3.957 |
| 50 | 525.967,601 680.945,756 | 51 | 525.965,856 680.948,631 | 3.363 |
| 53 | 525.962,26 680.956,218 | 54 | 525.960,387 680.959,47 | 3.753 |
| 56 | 525.960,569 680.965,302 | 57 | 525.962,707 680.967,449 | 3.03 |

| Punct început | X / Y | Punct sfârşit | X / Y | Lungime segment |
|---|---|---|---|---|
| 21 | 525.922,834 680.994,928 | 22 | 525.916,166 680.994,924 | 6.668 |
| 24 | 525.909,106 680.993,941 | 25 | 525.905,529 680.991,739 | 4.2 |
| 27 | 525.897,133 680.985,199 | 28 | 525.894,583 680.982,734 | 3.547 |
| 30 | 525.923,042 680.976,091 | 31 | 525.931,888 680.964,447 | 14.623 |
| 33 | 525.946,099 680.933,363 | 34 | 525.954,667 680.921,083 | 14.974 |
| 36 | 525.972,57 680.899,61 | 37 | 525.980,88 680.886,013 | 15.935 |
| 39 | 525.979,169 680.892,283 | 40 | 525.979,93 680.895,668 | 3.469 |
| 42 | 525.982,695 680.909,405 | 43 | 525.979,309 680.916,244 | 7.631 |
| 45 | 525.976,234 680.922,918 | 46 | 525.974,524 680.927,234 | 4.642 |
| 48 | 525.970,361 680.938,264 | 49 | 525.969,186 680.942,094 | 4.006 |
| 51 | 525.965,856 680.948,631 | 52 | 525.963,616 680.952,893 | 4.815 |
| 54 | 525.960,387 680.959,47 | 55 | 525.960,7 680.962,536 | 3.082 |
| 57 | 525.962,707 680.967,449 | 58 | 525.971,806 680.976,57 | 12.883 |

**** Lungimile segmentelor sunt determinate în planul de proiecţie Stereo 70 şi sunt rotunjite la 1 milimetru.**
***** Distanţa dintre puncte este formată din segmente cumulate ce sunt mai mici decât valoarea 1 milimetru.**

*Document care conține date cu caracter personal, protejat de prevederile Regulamentului (UE) nr. 679/2016 și Legii 190/2018*

# DATE DESPRE IMOBILUL NR. 1420

**Oficiul de Cadastru şi Publicitate Imobiliară SUCEAVA**
**Biroul de Cadastru şi Publicitate Imobiliară Campulung Moldovenesc**

## A. Partea I. Descrierea imobilului

Nr. CF vechi:32312, 651, 30398, 30400, 653, 554
Nr. topografic:679/9 parte, 679/2 parte, 679/3 parte, 796/11 parte, 678/2, 796/1 parte

**TEREN** Necunoscut

**Adresa:** Loc. Breaza, Jud. Suceava

| Nr. Crt | Nr cadastral Nr. topografic | Suprafaţa* (mp) | Observaţii / Referinţe |
|---|---|---|---|
| A1 | | 9.675 | Sector cadastral:63 Teren imprejmuit; imobilul s-a format din parcelele avand nr. topografic: 679/9 parte, 679/2 parte, 679/3 parte, 796/11 parte, 678/2, 796/1 parte |

**Construcţii**

| Crt | Nr cadastral Nr. topografic | Adresa | Observaţii / Referinţe |
|---|---|---|---|
| A1.1 | | Loc. Breaza, Jud. Suceava | Nr. niveluri:1; S. construita la sol:66 mp; Anexa |
| A1.2 | | Loc. Breaza, Jud. Suceava | Nr. niveluri:1; S. construita la sol:37 mp; Anexa |

## B. Partea II. Proprietari şi acte

| Inscrieri privitoare la dreptul de proprietate şi alte drepturi reale | | Referinţe |
|---|---|---|
| / | | |
| Act Administrativ nr. 2752, din 25/08/2025 emis de Primaria Breaza; | | |
| B1 | se noteaza POSESIA asupra terenului | A1 |
| | 1) **LAZAR PETRU** | |
| Act Administrativ nr. 3075, din 19/09/2025 emis de Primaria Breaza; | | |
| B2 | Intabulare, drept de PROPRIETATE, dobandit prin Lege, cota actuala 1/1 | A1.1, A1.2 |
| | 1) **LAZAR PETRU** | |
| Act Normativ nr. 7, din 13/03/1996 emis de Parlamentul Romaniei; | | |
| B3 | Inscrierea provizorie, drept de PROPRIETATE, dobandit prin Lege, cota actuala 1/1 | A1 |
| | 1) **NEIDENTIFICAT NEIDENTIFICAT** | |

## C. Partea III. SARCINI .

| Inscrieri privind dezmembramintele dreptului de proprietate, drepturi reale de garanţie şi sarcini | Referinţe |
|---|---|
| NU SUNT | |

*Document care conține date cu caracter personal, protejat de prevederile Regulamentului (UE) nr. 679/2016 și Legii 190/2018*

# Anexa Nr. 1 La Partea I

## Teren

| Nr cadastral | Suprafaţa (mp)* | Observaţii / Referinţe |
|---|---|---|
| | 9.675 | imobilul s-a format din parcelele avand nr. topografic: 679/9 parte, 679/2 parte, 679/3 parte, 796/11 parte, 678/2, 796/1 parte |

* Suprafaţa este determinată in planul de proiecţie Stereo 70.

DETALII LINIARE IMOBIL

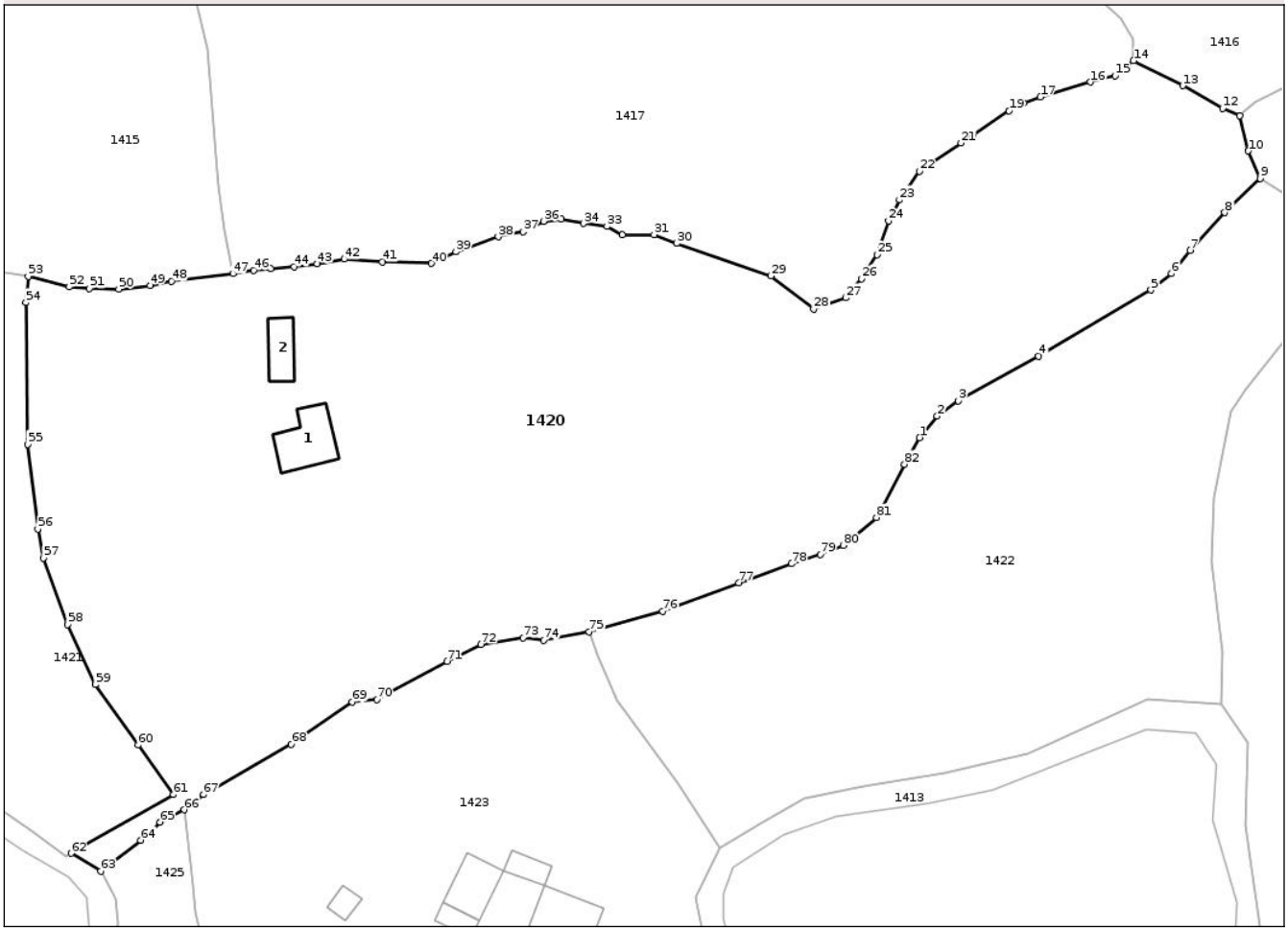


## Date referitoare la teren

| Crt | Categorie folosință | Intra vilan | Suprafaţa (mp) | Tarla | Parcelă | Nr. topo | Observaţii / Referinţe |
|---|---|---|---|---|---|---|---|
| 1 | curti constructii | DA | 180 | - | - | - | |
| 2 | faneata | DA | 6.701 | - | - | - | |
| 3 | faneata | NU | 2.794 | - | - | - | |

## Date referitoare la construcţii

| Crt | Număr | Destinaţie construcţie | Supraf. (mp) | Situaţie juridică | Observaţii / Referinţe |
|---|---|---|---|---|---|
| A1.1 | | constructii anexa | 66 | Cu acte | Nr. niveluri:1; S. construita la sol:66 mp; Anexa |
| A1.2 | | constructii anexa | 37 | Cu acte | Nr. niveluri:1; S. construita la sol:37 mp; Anexa |

**Lungime Segmente**

**1) Valorile lungimilor segmentelor sunt obţinute din proiecţie în plan.**

| Punct început | X / Y | Punct sfârşit | X / Y | Lungime segment |
|---|---|---|---|---|
| 1 | 526.185,605 680.880,757 | 2 | 526.188,302 680.884,047 | 4.254 |
| 4 | 526.203,662 680.893,091 | 5 | 526.220,673 680.903,161 | 19.768 |

| Punct început | X / Y | Punct sfârşit | X / Y | Lungime segment |
|---|---|---|---|---|
| 2 | 526.188,302 680.884,047 | 3 | 526.191,506 680.886,362 | 3.953 |
| 5 | 526.220,673 680.903,161 | 6 | 526.223,81 680.905,622 | 3.987 |

| Punct început | X / Y | Punct sfârşit | X / Y | Lungime segment |
|---|---|---|---|---|
| 3 | 526.191,506 680.886,362 | 4 | 526.203,662 680.893,091 | 13.894 |
| 6 | 526.223,81 680.905,622 | 7 | 526.226,633 680.909,128 | 4.501 |

*Document care conține date cu caracter personal, protejat de prevederile Regulamentului (UE) nr. 679/2016 și Legii 190/2018*

| Punct început | X / Y | Punct sfârşit | X / Y | Lungime segment |
|---|---|---|---|---|
| 7 | 526.226,633 680.909,128 | 8 | 526.231,884 680.914,88 | 7.788 |
| 10 | 526.235,456 680.924,226 | 11 | 526.234,168 680.929,576 | 5.503 |
| 13 | 526.225,495 680.934,119 | 14 | 526.218,047 680.937,893 | 8.35 |
| 16 | 526.211,477 680.934,651 | 17 | 526.203,936 680.932,39 | 7.873 |
| 19 | 526.199,17 680.930,29 | 20 | 526.193,778 680.926,632 | 6.516 |
| 22 | 526.185,635 680.921,126 | 23 | 526.182,577 680.916,792 | 5.304 |
| 25 | 526.179,19 680.908,479 | 26 | 526.176,823 680.904,865 | 4.32 |
| 28 | 526.169,545 680.900,235 | 29 | 526.163,109 680.905,296 | 8.188 |
| 31 | 526.145,383 680.911,531 | 32 | 526.140,539 680.911,495 | 4.844 |
| 34 | 526.134,693 680.913,226 | 35 | 526.131,298 680.913,897 | 3.461 |
| 37 | 526.125,583 680.911,96 | 38 | 526.121,776 680.911,218 | 3.879 |
| 40 | 526.111,635 680.907,182 | 41 | 526.104,21 680.907,409 | 7.428 |
| 43 | 526.094,312 680.907,154 | 44 | 526.090,817 680.906,654 | 3.53 |
| 46 | 526.084,702 680.906,16 | 47 | 526.081,544 680.905,62 | 3.204 |
| 49 | 526.069,003 680.903,841 | 50 | 526.064,246 680.903,31 | 4.787 |
| 52 | 526.056,746 680.903,628 | 53 | 526.050,529 680.905,18 | 6.408 |
| 55 | 526.050,468 680.879,776 | 56 | 526.051,984 680.866,932 | 12.933 |
| 58 | 526.056,513 680.852,469 | 59 | 526.060,702 680.843,37 | 10.017 |
| 61 | 526.072,56 680.826,666 | 62 | 526.057,028 680.817,784 | 17.893 |
| 64 | 526.067,579 680.819,767 | 65 | 526.070,503 680.822,521 | 4.017 |
| 67 | 526.077,103 680.826,699 | 68 | 526.090,397 680.834,298 | 15.313 |
| 70 | 526.103,368 680.841,069 | 71 | 526.113,984 680.846,864 | 12.095 |
| 73 | 526.125,547 680.850,466 | 74 | 526.128,607 680.850,083 | 3.084 |
| 76 | 526.146,688 680.854,469 | 77 | 526.158,214 680.858,795 | 12.311 |
| 79 | 526.170,608 680.863,054 | 80 | 526.174,044 680.864,465 | 3.714 |
| 82 | 526.183,356 680.876,73 | 1 | 526.185,605 680.880,757 | 4.612 |

| Punct început | X / Y | Punct sfârşit | X / Y | Lungime segment |
|---|---|---|---|---|
| 8 | 526.231,884 680.914,88 | 9 | 526.237,244 680.920,051 | 7.447 |
| 11 | 526.234,168 680.929,576 | 12 | 526.231,556 680.930,701 | 2.844 |
| 14 | 526.218,047 680.937,893 | 15 | 526.215,263 680.935,617 | 3.596 |
| 17 | 526.203,936 680.932,39 | 18 | 526.201,38 680.931,479 | 2.713 |
| 20 | 526.193,778 680.926,632 | 21 | 526.191,913 680.925,442 | 2.212 |
| 23 | 526.182,577 680.916,792 | 24 | 526.180,889 680.913,616 | 3.597 |
| 26 | 526.176,823 680.904,865 | 27 | 526.174,395 680.901,969 | 3.779 |
| 29 | 526.163,109 680.905,296 | 30 | 526.148,829 680.910,217 | 15.104 |
| 32 | 526.140,539 680.911,495 | 33 | 526.138,256 680.912,764 | 2.612 |
| 35 | 526.131,298 680.913,897 | 36 | 526.128,619 680.913,576 | 2.698 |
| 38 | 526.121,776 680.911,218 | 39 | 526.115,334 680.908,951 | 6.829 |
| 41 | 526.104,21 680.907,409 | 42 | 526.098,419 680.907,829 | 5.806 |
| 44 | 526.090,817 680.906,654 | 45 | 526.087,301 680.906,37 | 3.528 |
| 47 | 526.081,544 680.905,62 | 48 | 526.072,242 680.904,459 | 9.374 |
| 50 | 526.064,246 680.903,31 | 51 | 526.059,803 680.903,384 | 4.444 |
| 53 | 526.050,529 680.905,18 | 54 | 526.050,182 680.901,231 | 3.964 |
| 56 | 526.051,984 680.866,932 | 57 | 526.052,799 680.862,505 | 4.501 |
| 59 | 526.060,702 680.843,37 | 60 | 526.067,19 680.834,181 | 11.249 |
| 62 | 526.057,028 680.817,784 | 63 | 526.061,506 680.815,076 | 5.233 |
| 65 | 526.070,503 680.822,521 | 66 | 526.074,194 680.824,381 | 4.133 |
| 68 | 526.090,397 680.834,298 | 69 | 526.099,638 680.840,713 | 11.249 |
| 71 | 526.113,984 680.846,864 | 72 | 526.119,141 680.849,444 | 5.766 |
| 74 | 526.128,607 680.850,083 | 75 | 526.135,55 680.851,337 | 7.055 |
| 77 | 526.158,214 680.858,795 | 78 | 526.166,179 680.861,655 | 8.463 |
| 80 | 526.174,044 680.864,465 | 81 | 526.179,056 680.868,677 | 6.547 |

| Punct început | X / Y | Punct sfârşit | X / Y | Lungime segment |
|---|---|---|---|---|
| 9 | 526.237,244 680.920,051 | 10 | 526.235,456 680.924,226 | 4.542 |
| 12 | 526.231,556 680.930,701 | 13 | 526.225,495 680.934,119 | 6.958 |
| 15 | 526.215,263 680.935,617 | 16 | 526.211,477 680.934,651 | 3.907 |
| 18 | 526.201,38 680.931,479 | 19 | 526.199,17 680.930,29 | 2.51 |
| 21 | 526.191,913 680.925,442 | 22 | 526.185,635 680.921,126 | 7.618 |
| 24 | 526.180,889 680.913,616 | 25 | 526.179,19 680.908,479 | 5.411 |
| 27 | 526.174,395 680.901,969 | 28 | 526.169,545 680.900,235 | 5.151 |
| 30 | 526.148,829 680.910,217 | 31 | 526.145,383 680.911,531 | 3.688 |
| 33 | 526.138,256 680.912,764 | 34 | 526.134,693 680.913,226 | 3.593 |
| 36 | 526.128,619 680.913,576 | 37 | 526.125,583 680.911,96 | 3.439 |
| 39 | 526.115,334 680.908,951 | 40 | 526.111,635 680.907,182 | 4.1 |
| 42 | 526.098,419 680.907,829 | 43 | 526.094,312 680.907,154 | 4.162 |
| 45 | 526.087,301 680.906,37 | 46 | 526.084,702 680.906,16 | 2.607 |
| 48 | 526.072,242 680.904,459 | 49 | 526.069,003 680.903,841 | 3.297 |
| 51 | 526.059,803 680.903,384 | 52 | 526.056,746 680.903,628 | 3.067 |
| 54 | 526.050,182 680.901,231 | 55 | 526.050,468 680.879,776 | 21.457 |
| 57 | 526.052,799 680.862,505 | 58 | 526.056,513 680.852,469 | 10.701 |
| 60 | 526.067,19 680.834,181 | 61 | 526.072,56 680.826,666 | 9.236 |
| 63 | 526.061,506 680.815,076 | 64 | 526.067,579 680.819,767 | 7.674 |
| 66 | 526.074,194 680.824,381 | 67 | 526.077,103 680.826,699 | 3.72 |
| 69 | 526.099,638 680.840,713 | 70 | 526.103,368 680.841,069 | 3.747 |
| 72 | 526.119,141 680.849,444 | 73 | 526.125,547 680.850,466 | 6.487 |
| 75 | 526.135,55 680.851,337 | 76 | 526.146,688 680.854,469 | 11.57 |
| 78 | 526.166,179 680.861,655 | 79 | 526.170,608 680.863,054 | 4.645 |
| 81 | 526.179,056 680.868,677 | 82 | 526.183,356 680.876,73 | 9.129 |

**** Lungimile segmentelor sunt determinate în planul de proiecţie Stereo 70 şi sunt rotunjite la 1 milimetru.**
***** Distanţa dintre puncte este formată din segmente cumulate ce sunt mai mici decât valoarea 1 milimetru.**

*Document care conține date cu caracter personal, protejat de prevederile Regulamentului (UE) nr. 679/2016 și Legii 190/2018*

# DATE DESPRE IMOBILUL NR. 1421

**Oficiul de Cadastru şi Publicitate Imobiliară SUCEAVA**
**Biroul de Cadastru şi Publicitate Imobiliară Campulung Moldovenesc**

## A. Partea I. Descrierea imobilului

**TEREN** Intravilan

**Adresa:** Loc. Breaza, Jud. Suceava

| Nr. Crt | Nr cadastral Nr. topografic | Suprafaţa* (mp) | Observaţii / Referinţe |
|---|---|---|---|
| A1 | 32543 | 4.510 | Sector cadastral:63 Teren imprejmuit;<br>exista constructii cu caracter provizoriu, fara fundatie |

## B. Partea II. Proprietari şi acte

| Inscrieri privitoare la dreptul de proprietate şi alte drepturi reale | | Referinţe |
|---|---|---|
| **14784 / 04/09/2019** | | |
| Hotarare Judecatoreasca nr. 645, din 14/06/2019 emis de Judecatoria Campulung Moldovenesc; | | |
| B1 | se noteaza ca din parte a imobilului cu nr.top 679/5 din CF 32312 Breaza si din parte a imobilului cu nr.top 679/9 din CF 32311 Breaza se formeaza imobilul cu nr,cad. 32543 ; | A1 |
| B2 | Intabulare, drept de PROPRIETATEcu titlu de uzucapiune, dobandit prin Hotarare Judecatoreasca, cota actuala 1/2 | A1 |
| | 1) **LAZAR MARIA** | |
| B3 | Intabulare, drept de PROPRIETATEcu titlu de mostenire si partaj voluntar, dobandit prin Hotarare Judecatoreasca, cota actuala 1/2 | A1 |
| | 1) **LAZAR MARIA** | |

## C. Partea III. SARCINI .

| Inscrieri privind dezmembramintele dreptului de proprietate, drepturi reale de garanţie şi sarcini | Referinţe |
|---|---|
| NU SUNT | |

# Anexa Nr. 1 La Partea I

## Teren

| Nr cadastral | Suprafaţa (mp)* | Observaţii / Referinţe |
|---|---|---|
| 32543 | 4.510 | exista constructii cu caracter provizoriu, fara fundatie |

* Suprafaţa este determinată in planul de proiecţie Stereo 70.

DETALII LINIARE IMOBIL

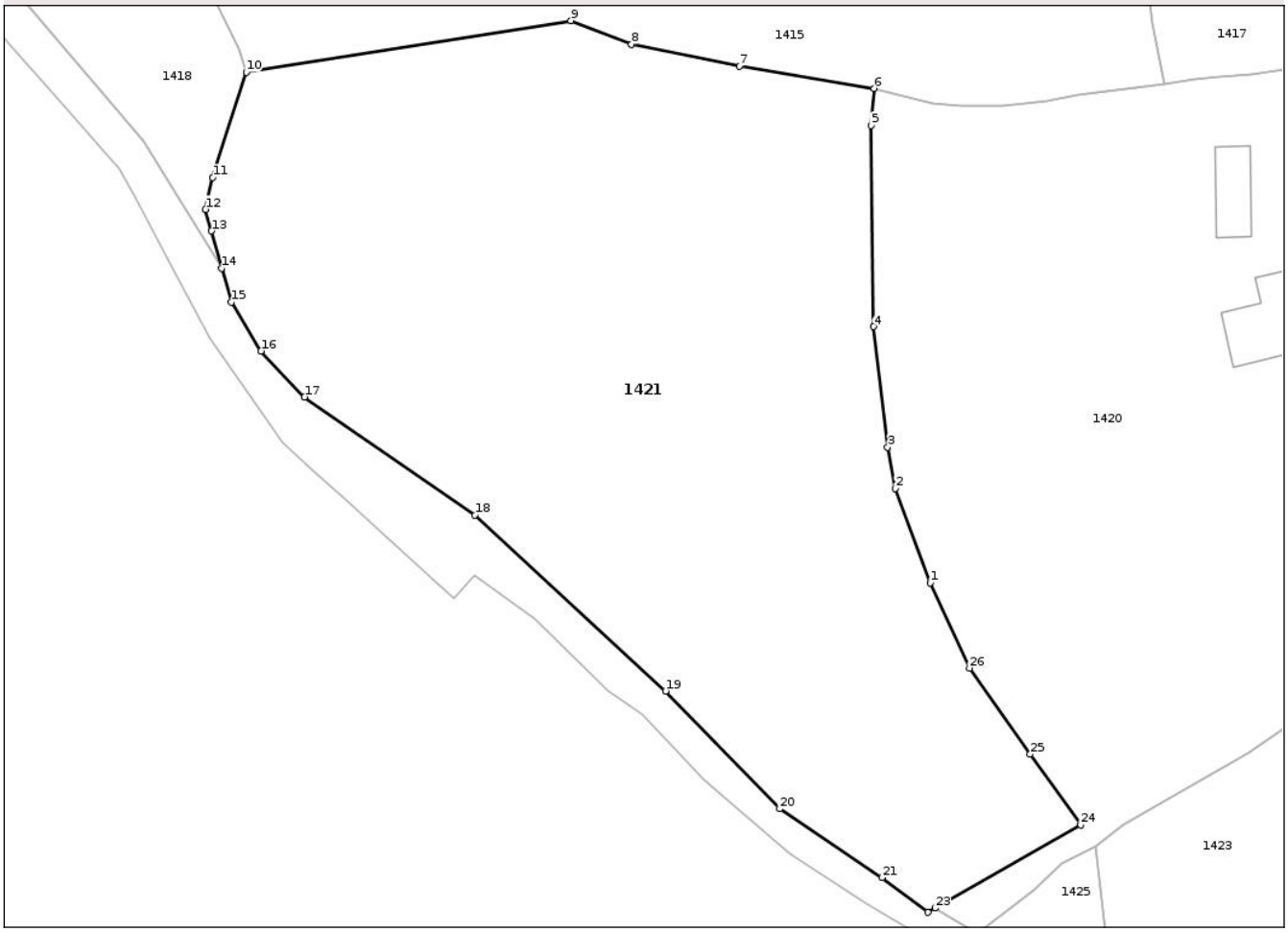


## Date referitoare la teren

| Crt | Categorie folosință | Intra vilan | Suprafaţa (mp) | Tarla | Parcelă | Nr. topo | Observaţii / Referinţe |
|---|---|---|---|---|---|---|---|
| 1 | faneata | DA | 3.207 | - | - | - | |
| 2 | pasune | DA | 1.303 | - | - | - | |

**Lungime Segmente**

**1) Valorile lungimilor segmentelor sunt obţinute din proiecţie în plan.**

| Punct început | X / Y | Punct sfârşit | X / Y | Lungime segment (** (m) |
|---|---|---|---|---|
| 1 | 526.056,513<br>680.852,469 | 2 | 526.052,799<br>680.862,505 | 10.701 |
| 3 | 526.051,984<br>680.866,932 | 4 | 526.050,468<br>680.879,776 | 12.933 |
| 5 | 526.050,182<br>680.901,231 | 6 | 526.050,529<br>680.905,18 | 3.964 |
| 7 | 526.036,135<br>680.907,543 | 8 | 526.024,636<br>680.909,887 | 11.735 |

| Punct început | X / Y | Punct sfârşit | X / Y | Lungime segment (** (m) |
|---|---|---|---|---|
| 2 | 526.052,799<br>680.862,505 | 3 | 526.051,984<br>680.866,932 | 4.501 |
| 4 | 526.050,468<br>680.879,776 | 5 | 526.050,182<br>680.901,231 | 21.457 |
| 6 | 526.050,529<br>680.905,18 | 7 | 526.036,135<br>680.907,543 | 14.587 |
| 8 | 526.024,636<br>680.909,887 | 9 | 526.018,172<br>680.912,397 | 6.934 |

*Document care conține date cu caracter personal, protejat de prevederile Regulamentului (UE) nr. 679/2016 și Legii 190/2018*

| Punct început | X / Y | Punct sfârşit | X / Y | Lungime segment (** (m) |
|---|---|---|---|---|
| 9 | 526.018,172<br>680.912,397 | 10 | 525.983,52<br>680.906,913 | 35.084 |
| 11 | 525.979,93<br>680.895,668 | 12 | 525.979,169<br>680.892,283 | 3.469 |
| 13 | 525.979,804<br>680.889,983 | 14 | 525.980,88<br>680.886,013 | 4.113 |
| 15 | 525.981,903<br>680.882,375 | 16 | 525.985,094<br>680.877,186 | 6.092 |
| 17 | 525.989,719<br>680.872,265 | 18 | 526.007,935<br>680.859,694 | 22.133 |
| 19 | 526.028,274<br>680.840,92 | 20 | 526.040,465<br>680.828,358 | 17.504 |
| 21 | 526.051,346<br>680.821,02 | 22 | 526.056,251<br>680.817,34 | 6.133 |
| 23 | 526.057,028<br>680.817,784 | 24 | 526.072,56<br>680.826,666 | 17.893 |
| 25 | 526.067,19<br>680.834,181 | 26 | 526.060,702<br>680.843,37 | 11.249 |

| Punct început | X / Y | Punct sfârşit | X / Y | Lungime segment (** (m) |
|---|---|---|---|---|
| 10 | 525.983,52<br>680.906,913 | 11 | 525.979,93<br>680.895,668 | 11.804 |
| 12 | 525.979,169<br>680.892,283 | 13 | 525.979,804<br>680.889,983 | 2.386 |
| 14 | 525.980,88<br>680.886,013 | 15 | 525.981,903<br>680.882,375 | 3.779 |
| 16 | 525.985,094<br>680.877,186 | 17 | 525.989,719<br>680.872,265 | 6.753 |
| 18 | 526.007,935<br>680.859,694 | 19 | 526.028,274<br>680.840,92 | 27.68 |
| 20 | 526.040,465<br>680.828,358 | 21 | 526.051,346<br>680.821,02 | 13.124 |
| 22 | 526.056,251<br>680.817,34 | 23 | 526.057,028<br>680.817,784 | 0.895 |
| 24 | 526.072,56<br>680.826,666 | 25 | 526.067,19<br>680.834,181 | 9.236 |
| 26 | 526.060,702<br>680.843,37 | 1 | 526.056,513<br>680.852,469 | 10.017 |

** Lungimile segmentelor sunt determinate în planul de proiecţie Stereo 70 şi sunt rotunjite la 1 milimetru.
*** Distanţa dintre puncte este formată din segmente cumulate ce sunt mai mici decât valoarea 1 milimetru.

*Document care conține date cu caracter personal, protejat de prevederile Regulamentului (UE) nr. 679/2016 și Legii 190/2018*

# DATE DESPRE IMOBILUL NR. 1422

**Oficiul de Cadastru şi Publicitate Imobiliară SUCEAVA**
**Biroul de Cadastru şi Publicitate Imobiliară Campulung Moldovenesc**

## A. Partea I. Descrierea imobilului

**TEREN** Necunoscut

**Adresa:** Loc. Breaza, Jud. Suceava

| Nr. Crt | Nr cadastral Nr. topografic | Suprafaţa* (mp) | Observaţii / Referinţe |
|---|---|---|---|
| A1 | 30349 | 4.734 | Sector cadastral:63 Teren imprejmuit;<br>exista constructii cu caracter provizoriu, fara fundatie |

## B. Partea II. Proprietari şi acte

| Inscrieri privitoare la dreptul de proprietate şi alte drepturi reale | | Referinţe |
|---|---|---|
| **4006 / 03/04/2012** | | |
| Act Administrativ nr. 645, din 02/03/2012 emis de CJPSDPT SUCEAVA; | | |
| B1 | se noteaza ca din parte a imobilului cu nr.top. 679/3 din CF 292 a localitatii Breaza, din imobilele cu nr.top. 678/1 si 796/22 din CF 30399 Breaza, din parte a imobilului cu nr.top. 796/1 din CF 554 a localitatii Breaza si din parte a imobilului cu nr.top. 796/11 din CF 30400 a localitatii Breaza se formeaza imobilul cu nr.cad. 30349, iar Cf 30399 Breaza se sisteaza. | A1 |
| B2 | Intabulare, drept de PROPRIETATE, dobandit prin Reconstituire, cota actuala 1/1 | A1 |
| | 1) **MEHEDEN VASILE**<br>2) **MEHEDEN GEORGETA** | |

## C. Partea III. SARCINI .

| Inscrieri privind dezmembramintele dreptului de proprietate, drepturi reale de garanţie şi sarcini | Referinţe |
|---|---|
| NU SUNT | |

*Document care conține date cu caracter personal, protejat de prevederile Regulamentului (UE) nr. 679/2016 și Legii 190/2018*

# Anexa Nr. 1 La Partea I

## Teren

| Nr cadastral | Suprafaţa (mp)* | Observaţii / Referinţe |
|---|---|---|
| 30349 | 4.734 | exista constructii cu caracter provizoriu, fara fundatie |

* Suprafaţa este determinată in planul de proiecţie Stereo 70.

DETALII LINIARE IMOBIL

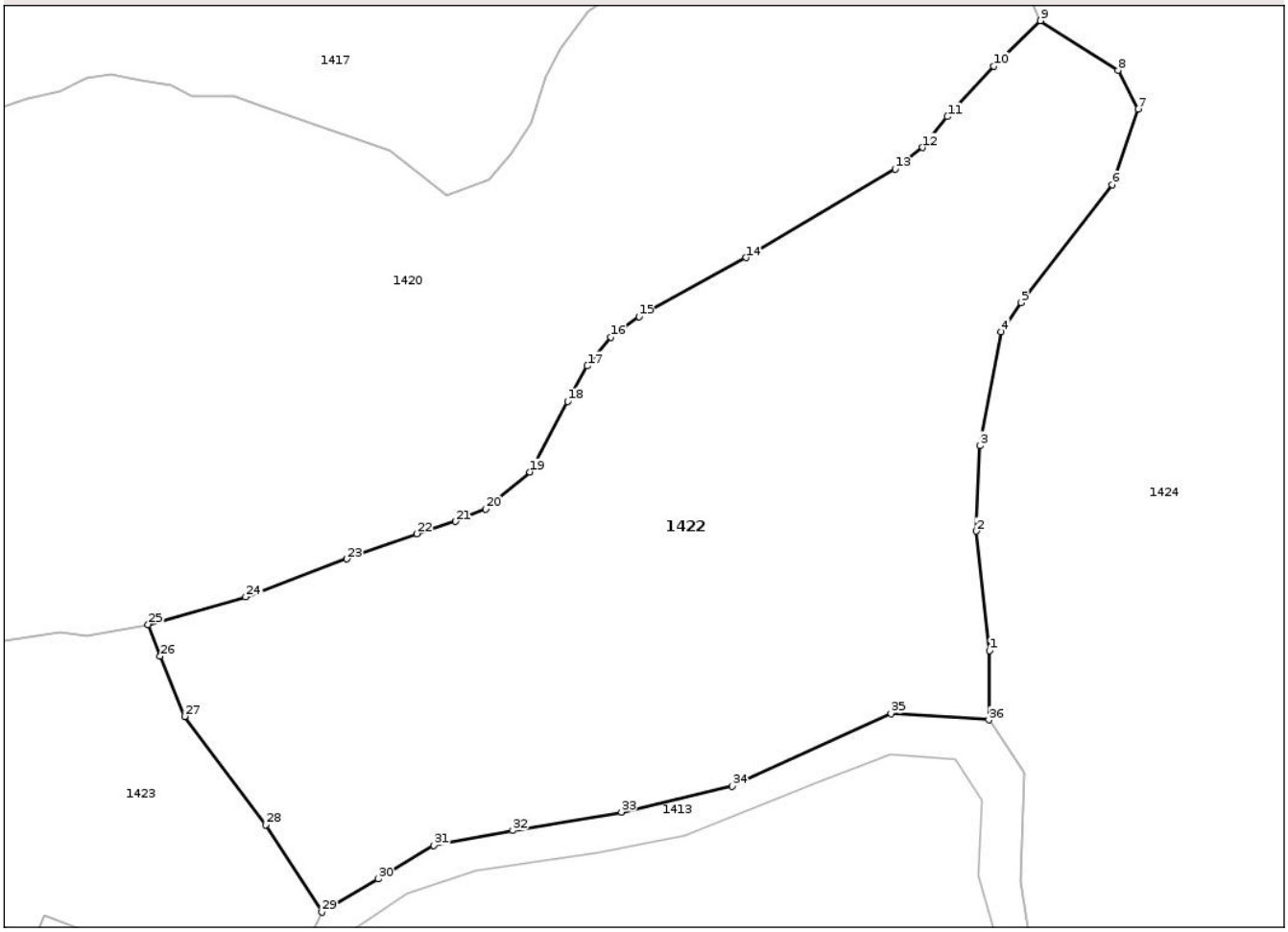


## Date referitoare la teren

| Crt | Categorie folosință | Intra vilan | Suprafaţa (mp) | Tarla | Parcelă | Nr. topo | Observaţii / Referinţe |
|---|---|---|---|---|---|---|---|
| 1 | pasune | DA | 473 | - | - | - | |
| 2 | pasune | NU | 4.261 | - | - | - | |

**Lungime Segmente**

**1) Valorile lungimilor segmentelor sunt obţinute din proiecţie în plan.**

| Punct început | X / Y | Punct sfârşit | X / Y | Lungime segment (** (m) |
|---|---|---|---|---|
| 1 | 526.231,433<br>680.848,344 | 2 | 526.229,917<br>680.861,953 | 13.693 |
| 3 | 526.230,326<br>680.871,692 | 4 | 526.232,748<br>680.884,638 | 13.171 |
| 5 | 526.235,013<br>680.887,957 | 6 | 526.245,4<br>680.901,371 | 16.966 |
| 7 | 526.248,356<br>680.909,988 | 8 | 526.246,067<br>680.914,406 | 4.975 |

| Punct început | X / Y | Punct sfârşit | X / Y | Lungime segment (** (m) |
|---|---|---|---|---|
| 2 | 526.229,917<br>680.861,953 | 3 | 526.230,326<br>680.871,692 | 9.748 |
| 4 | 526.232,748<br>680.884,638 | 5 | 526.235,013<br>680.887,957 | 4.017 |
| 6 | 526.245,4<br>680.901,371 | 7 | 526.248,356<br>680.909,988 | 9.11 |
| 8 | 526.246,067<br>680.914,406 | 9 | 526.237,244<br>680.920,051 | 10.475 |

*Document care conține date cu caracter personal, protejat de prevederile Regulamentului (UE) nr. 679/2016 și Legii 190/2018*

| Punct început | X / Y | Punct sfârşit | X / Y | Lungime segment (** (m) |
|---|---|---|---|---|
| 9 | 526.237,244<br>680.920,051 | 10 | 526.231,884<br>680.914,88 | 7.447 |
| 11 | 526.226,633<br>680.909,128 | 12 | 526.223,81<br>680.905,622 | 4.501 |
| 13 | 526.220,673<br>680.903,161 | 14 | 526.203,662<br>680.893,091 | 19.768 |
| 15 | 526.191,506<br>680.886,362 | 16 | 526.188,302<br>680.884,047 | 3.953 |
| 17 | 526.185,605<br>680.880,757 | 18 | 526.183,356<br>680.876,73 | 4.612 |
| 19 | 526.179,056<br>680.868,677 | 20 | 526.174,044<br>680.864,465 | 6.547 |
| 21 | 526.170,608<br>680.863,054 | 22 | 526.166,179<br>680.861,655 | 4.645 |
| 23 | 526.158,214<br>680.858,795 | 24 | 526.146,688<br>680.854,469 | 12.311 |
| 25 | 526.135,55<br>680.851,337 | 26 | 526.136,931<br>680.847,731 | 3.861 |
| 27 | 526.139,708<br>680.840,86 | 28 | 526.148,937<br>680.828,54 | 15.393 |
| 29 | 526.155,36<br>680.818,589 | 30 | 526.161,739<br>680.822,366 | 7.413 |
| 31 | 526.168,093<br>680.826,174 | 32 | 526.177,109<br>680.827,898 | 9.179 |
| 33 | 526.189,49<br>680.829,995 | 34 | 526.202,12<br>680.832,94 | 12.97 |
| 35 | 526.220,198<br>680.841,218 | 36 | 526.231,353<br>680.840,467 | 11.181 |

| Punct început | X / Y | Punct sfârşit | X / Y | Lungime segment (** (m) |
|---|---|---|---|---|
| 10 | 526.231,884<br>680.914,88 | 11 | 526.226,633<br>680.909,128 | 7.788 |
| 12 | 526.223,81<br>680.905,622 | 13 | 526.220,673<br>680.903,161 | 3.987 |
| 14 | 526.203,662<br>680.893,091 | 15 | 526.191,506<br>680.886,362 | 13.894 |
| 16 | 526.188,302<br>680.884,047 | 17 | 526.185,605<br>680.880,757 | 4.254 |
| 18 | 526.183,356<br>680.876,73 | 19 | 526.179,056<br>680.868,677 | 9.129 |
| 20 | 526.174,044<br>680.864,465 | 21 | 526.170,608<br>680.863,054 | 3.714 |
| 22 | 526.166,179<br>680.861,655 | 23 | 526.158,214<br>680.858,795 | 8.463 |
| 24 | 526.146,688<br>680.854,469 | 25 | 526.135,55<br>680.851,337 | 11.57 |
| 26 | 526.136,931<br>680.847,731 | 27 | 526.139,708<br>680.840,86 | 7.411 |
| 28 | 526.148,937<br>680.828,54 | 29 | 526.155,36<br>680.818,589 | 11.844 |
| 30 | 526.161,739<br>680.822,366 | 31 | 526.168,093<br>680.826,174 | 7.407 |
| 32 | 526.177,109<br>680.827,898 | 33 | 526.189,49<br>680.829,995 | 12.557 |
| 34 | 526.202,12<br>680.832,94 | 35 | 526.220,198<br>680.841,218 | 19.882 |
| 36 | 526.231,353<br>680.840,467 | 1 | 526.231,433<br>680.848,344 | 7.878 |

**** Lungimile segmentelor sunt determinate în planul de proiecţie Stereo 70 şi sunt rotunjite la 1 milimetru.**
***** Distanţa dintre puncte este formată din segmente cumulate ce sunt mai mici decât valoarea 1 milimetru.**

*Document care conține date cu caracter personal, protejat de prevederile Regulamentului (UE) nr. 679/2016 și Legii 190/2018*

# DATE DESPRE IMOBILUL NR. 1423

**Oficiul de Cadastru şi Publicitate Imobiliară SUCEAVA**
**Biroul de Cadastru şi Publicitate Imobiliară Campulung Moldovenesc**

## A. Partea I. Descrierea imobilului

**TEREN** Intravilan

**Adresa:** Loc. Breaza, Nr. 193, Jud. Suceava

| Nr. Crt | Nr cadastral Nr. topografic | Suprafaţa* (mp) | Observaţii / Referinţe |
|---|---|---|---|
| A1 | 30351 | 5.214 | Sector cadastral:63 Teren imprejmuit;<br>exista constructii cu caracter provizoriu, fara fundatie |

**Construcţii**

| Crt | Nr cadastral Nr. topografic | Adresa | Observaţii / Referinţe |
|---|---|---|---|
| A1.1 | 30351-C1 | Loc. Breaza, Nr. 193, Jud. Suceava | Nr. niveluri:1; S. construita la sol:63 mp; Locuinta |
| A1.2 | 30351-C2 | Loc. Breaza, Nr. 193, Jud. Suceava | Nr. niveluri:1; S. construita la sol:22 mp; Anexa |
| A1.3 | 30351-C3 | Loc. Breaza, Nr. 193, Jud. Suceava | Nr. niveluri:1; S. construita la sol:50 mp; Anexa |
| A1.4 | 30351-C4 | Loc. Breaza, Nr. 193, Jud. Suceava | Nr. niveluri:1; S. construita la sol:18 mp; Anexa |
| A1.5 | 30351-C5 | Loc. Breaza, Nr. 193, Jud. Suceava | Nr. niveluri:1; S. construita la sol:14 mp; Anexa |
| A1.6 | 30351-C6 | Loc. Breaza, Nr. 193, Jud. Suceava | Nr. niveluri:1; S. construita la sol:11 mp; Anexa |

## B. Partea II. Proprietari şi acte

| Inscrieri privitoare la dreptul de proprietate şi alte drepturi reale | | Referinţe |
|---|---|---|
| **4005 / 03/04/2012** | | |
| Act Administrativ nr. 645, din 02/03/2012 emis de CJPSDPT SUCEAVA; | | |
| B1 | se noteaza ca din parte a imobilului cu nr.top. 679/3 din CF 292 a localitatii Breaza se formeaza imobilul cu nr.cad. 30351 | A1 |
| B2 | Intabulare, drept de PROPRIETATE, dobandit prin Reconstituire, cota actuala 1/1 | A1 |
| | 1) **MEHEDEN VASILE**<br>2) **MEHEDEN GEORGETA** | |
| **4871 / 24/04/2012** | | |
| Act Notarial nr. 1154, din 14/05/2012 emis de PRIMARIA BREAZA (act administrativ nr. 1/01-03-2012 emis de PRIMARIA BREAZA;); | | |
| B3 | se noteaza ca pe imobilul cu nr.cad. 30351 din Cf 30351 Breaza s-au edificat constructiile C1,C2,C3,C4,C5 | A1, A1.1, A1.2, A1.3, A1.4, A1.5 |
| B4 | Intabulare, drept de PROPRIETATE, dobandit prin Construire, cota actuala 1/1 | A1.1, A1.2, A1.3, A1.4, A1.5 |
| | 1) **MEHEDEN VASILE**<br>2) **MEHEDEN GEORGETA** | |
| **/** | | |
| Act Administrativ nr. 3075, din 19/09/2025 emis de Primaria Breaza; | | |
| B5 | Intabulare, drept de PROPRIETATE, dobandit prin Lege, cota actuala 1/1 | A1.6 |
| | 1) **MEHEDEN VASILE**<br>2) **MEHEDEN GEORGETA** | |

## C. Partea III. SARCINI .

| Inscrieri privind dezmembramintele dreptului de proprietate, drepturi reale de garanţie şi sarcini | Referinţe |
|---|---|
| NU SUNT | |

*Document care conține date cu caracter personal, protejat de prevederile Regulamentului (UE) nr. 679/2016 și Legii 190/2018*

# Anexa Nr. 1 La Partea I

## Teren

| Nr cadastral | Suprafaţa (mp)* | Observaţii / Referinţe |
|---|---|---|
| 30351 | 5.214 | exista constructii cu caracter provizoriu, fara fundatie |

* Suprafaţa este determinată in planul de proiecţie Stereo 70.

DETALII LINIARE IMOBIL

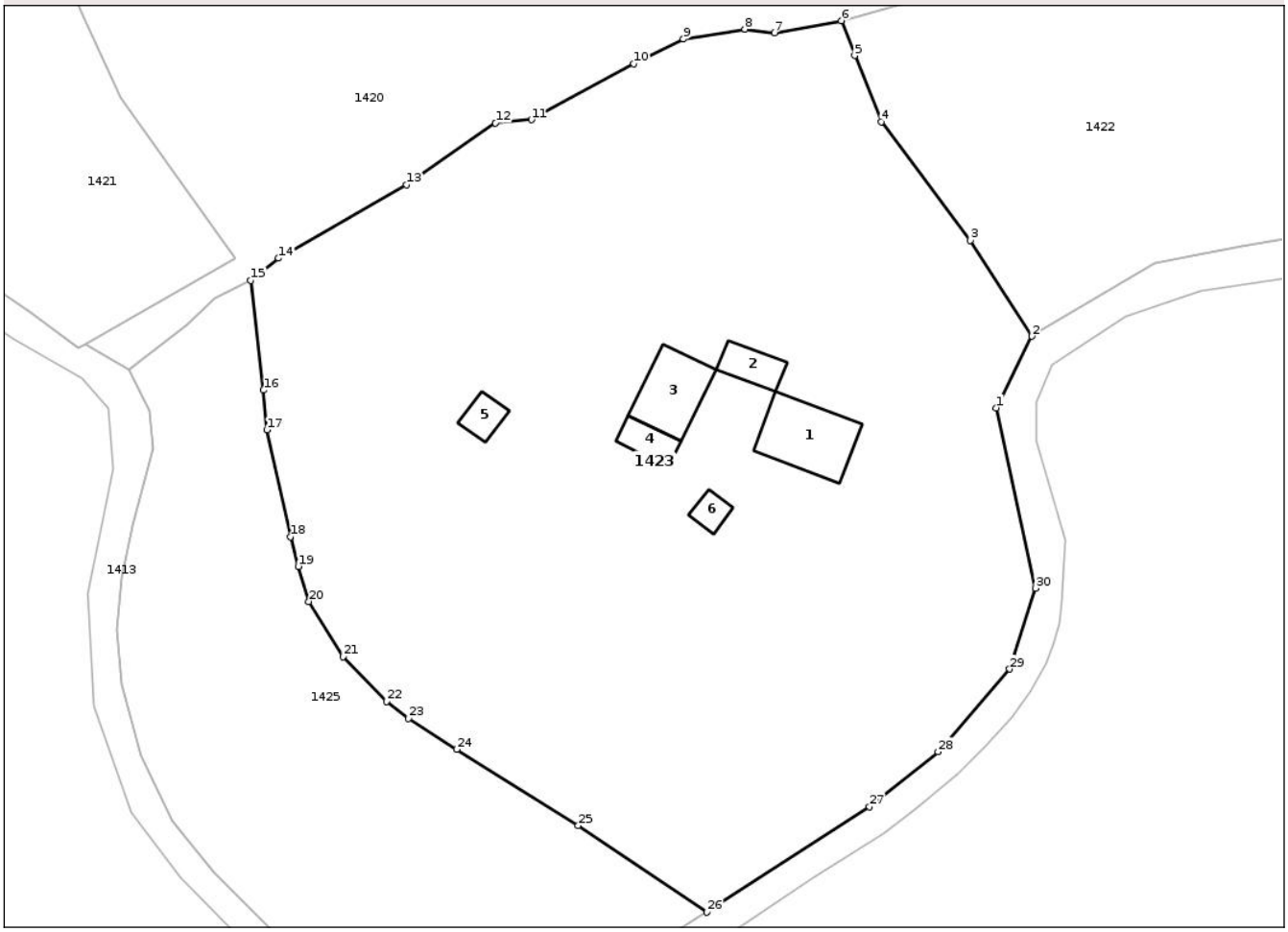


## Date referitoare la teren

| Crt | Categorie folosință | Intra vilan | Suprafaţa (mp) | Tarla | Parcelă | Nr. topo | Observaţii / Referinţe |
|---|---|---|---|---|---|---|---|
| 1 | curti constructii | DA | 254 | - | - | - | |
| 2 | curti constructii | DA | 14 | - | - | - | |
| 3 | faneata | DA | 3.780 | - | - | - | |
| 4 | pasune | DA | 1.166 | - | - | - | |

## Date referitoare la construcţii

| Crt | Număr | Destinaţie construcţie | Supraf. (mp) | Situaţie juridică | Observaţii / Referinţe |
|---|---|---|---|---|---|
| A1.1 | 30351-C1 | constructii de locuinte | 63 | Cu acte | Nr. niveluri:1; S. construita la sol:63 mp; Locuinta |
| A1.2 | 30351-C2 | constructii anexa | 22 | Cu acte | Nr. niveluri:1; S. construita la sol:22 mp; Anexa |
| A1.3 | 30351-C3 | constructii anexa | 50 | Cu acte | Nr. niveluri:1; S. construita la sol:50 mp; Anexa |
| A1.4 | 30351-C4 | constructii anexa | 18 | Cu acte | Nr. niveluri:1; S. construita la sol:18 mp; Anexa |
| A1.5 | 30351-C5 | constructii anexa | 14 | Cu acte | Nr. niveluri:1; S. construita la sol:14 mp; Anexa |
| A1.6 | 30351-C6 | constructii anexa | 11 | Cu acte | Nr. niveluri:1; S. construita la sol:11 mp; Anexa |

*Document care conține date cu caracter personal, protejat de prevederile Regulamentului (UE) nr. 679/2016 și Legii 190/2018*

Lungime Segmente
1) Valorile lungimilor segmentelor sunt obţinute din proiecţie în plan.

| Punct început | X / Y | Punct sfârşit | X / Y | Lungime segment (** (m) |
|---|---|---|---|---|
| 1 | 526.151,668<br>680.811,166 | 2 | 526.155,36<br>680.818,589 | 8.291 |
| 3 | 526.148,937<br>680.828,54 | 4 | 526.139,708<br>680.840,86 | 15.393 |
| 5 | 526.136,931<br>680.847,731 | 6 | 526.135,55<br>680.851,337 | 3.861 |
| 7 | 526.128,607<br>680.850,083 | 8 | 526.125,547<br>680.850,466 | 3.084 |
| 9 | 526.119,141<br>680.849,444 | 10 | 526.113,984<br>680.846,864 | 5.766 |
| 11 | 526.103,368<br>680.841,069 | 12 | 526.099,638<br>680.840,713 | 3.747 |
| 13 | 526.090,397<br>680.834,298 | 14 | 526.077,103<br>680.826,699 | 15.313 |
| 15 | 526.074,194<br>680.824,381 | 16 | 526.075,54<br>680.813,001 | 11.459 |
| 17 | 526.075,871<br>680.808,876 | 18 | 526.078,346<br>680.797,798 | 11.351 |
| 19 | 526.079,139<br>680.794,724 | 20 | 526.080,234<br>680.791,065 | 3.82 |
| 21 | 526.083,786<br>680.785,334 | 22 | 526.088,31<br>680.780,692 | 6.482 |
| 23 | 526.090,604<br>680.778,943 | 24 | 526.095,598<br>680.775,726 | 5.94 |
| 25 | 526.108,223<br>680.767,813 | 26 | 526.121,594<br>680.758,834 | 16.106 |
| 27 | 526.138,483<br>680.769,784 | 28 | 526.145,606<br>680.775,488 | 9.125 |
| 29 | 526.153,034<br>680.784,064 | 30 | 526.155,732<br>680.792,45 | 8.809 |

| Punct început | X / Y | Punct sfârşit | X / Y | Lungime segment (** (m) |
|---|---|---|---|---|
| 2 | 526.155,36<br>680.818,589 | 3 | 526.148,937<br>680.828,54 | 11.844 |
| 4 | 526.139,708<br>680.840,86 | 5 | 526.136,931<br>680.847,731 | 7.411 |
| 6 | 526.135,55<br>680.851,337 | 7 | 526.128,607<br>680.850,083 | 7.055 |
| 8 | 526.125,547<br>680.850,466 | 9 | 526.119,141<br>680.849,444 | 6.487 |
| 10 | 526.113,984<br>680.846,864 | 11 | 526.103,368<br>680.841,069 | 12.095 |
| 12 | 526.099,638<br>680.840,713 | 13 | 526.090,397<br>680.834,298 | 11.249 |
| 14 | 526.077,103<br>680.826,699 | 15 | 526.074,194<br>680.824,381 | 3.72 |
| 16 | 526.075,54<br>680.813,001 | 17 | 526.075,871<br>680.808,876 | 4.138 |
| 18 | 526.078,346<br>680.797,798 | 19 | 526.079,139<br>680.794,724 | 3.175 |
| 20 | 526.080,234<br>680.791,065 | 21 | 526.083,786<br>680.785,334 | 6.742 |
| 22 | 526.088,31<br>680.780,692 | 23 | 526.090,604<br>680.778,943 | 2.885 |
| 24 | 526.095,598<br>680.775,726 | 25 | 526.108,223<br>680.767,813 | 14.9 |
| 26 | 526.121,594<br>680.758,834 | 27 | 526.138,483<br>680.769,784 | 20.128 |
| 28 | 526.145,606<br>680.775,488 | 29 | 526.153,034<br>680.784,064 | 11.346 |
| 30 | 526.155,732<br>680.792,45 | 1 | 526.151,668<br>680.811,166 | 19.152 |

** Lungimile segmentelor sunt determinate în planul de proiecţie Stereo 70 şi sunt rotunjite la 1 milimetru.
*** Distanţa dintre puncte este formată din segmente cumulate ce sunt mai mici decât valoarea 1 milimetru.

*Document care conține date cu caracter personal, protejat de prevederile Regulamentului (UE) nr. 679/2016 și Legii 190/2018*

# DATE DESPRE IMOBILUL NR. 1424

**Oficiul de Cadastru şi Publicitate Imobiliară SUCEAVA**
**Biroul de Cadastru şi Publicitate Imobiliară Campulung Moldovenesc**

## A. Partea I. Descrierea imobilului

**TEREN** Necunoscut

**Adresa:** Loc. Breaza, Jud. Suceava

| Nr. Crt | Nr cadastral Nr. topografic | Suprafaţa* (mp) | Observaţii / Referinţe |
|---|---|---|---|
| A1 | 31642 | 18.372 | Sector cadastral:63 Teren neimprejmuit;<br>exista constructii cu caracter provizoriu, fara fundatie |

## B. Partea II. Proprietari şi acte

| Inscrieri privitoare la dreptul de proprietate şi alte drepturi reale | | Referinţe |
|---|---|---|
| **12931 / 07/09/2017** | | |
| Act Administrativ nr. 796, din 28/07/2017 emis de Comisia Judeteana Suceava; | | |
| B1 | se noteaza ca din parte a imobilelor cu nr.top. 703/2, 795/1, 796/1 din CF 554 Breaza, se formeaza imobilul cu nr. cad.31642 ; | A1 |
| B2 | Intabulare, drept de PROPRIETATE, dobandit prin Reconstituire, cota actuala 1/1 | A1 |
| | 1) **MEHEDEN VASILE** | |

## C. Partea III. SARCINI .

| Inscrieri privind dezmembramintele dreptului de proprietate, drepturi reale de garanţie şi sarcini | Referinţe |
|---|---|
| NU SUNT | |

*Document care conține date cu caracter personal, protejat de prevederile Regulamentului (UE) nr. 679/2016 și Legii 190/2018*

# Anexa Nr. 1 La Partea I

## Teren

| Nr cadastral | Suprafaţa (mp)* | Observaţii / Referinţe |
|---|---|---|
| 31642 | 18.372 | exista constructii cu caracter provizoriu, fara fundatie |

* Suprafaţa este determinată in planul de proiecţie Stereo 70.

DETALII LINIARE IMOBIL

## Date referitoare la teren

| Crt | Categorie folosință | Intra vilan | Suprafaţa (mp) | Tarla | Parcelă | Nr. topo | Observaţii / Referinţe |
|---|---|---|---|---|---|---|---|
| 1 | faneata | DA | 5.499 | - | - | - | |
| 2 | pasune | DA | 2.976 | - | - | - | |
| 3 | pasune | NU | 9.897 | - | - | - | |

**Lungime Segmente**

**1) Valorile lungimilor segmentelor sunt obţinute din proiecţie în plan.**

| Punct început | X / Y | Punct sfârşit | X / Y | Lungime segment |
|---|---|---|---|---|
| 1 | 526.314,0<br>680.754,294 | 2 | 526.307,34<br>680.759,136 | 8.234 |
| 4 | 526.297,123<br>680.778,271 | 5 | 526.292,657<br>680.799,588 | 21.78 |
| 7 | 526.292,696<br>680.838,435 | 8 | 526.290,944<br>680.856,667 | 18.316 |
| 10 | 526.287,701<br>680.888,854 | 11 | 526.288,976<br>680.902,074 | 13.281 |

| Punct început | X / Y | Punct sfârşit | X / Y | Lungime segment |
|---|---|---|---|---|
| 2 | 526.307,34<br>680.759,136 | 3 | 526.300,521<br>680.768,88 | 11.894 |
| 5 | 526.292,657<br>680.799,588 | 6 | 526.293,476<br>680.816,297 | 16.729 |
| 8 | 526.290,944<br>680.856,667 | 9 | 526.287,502<br>680.872,589 | 16.29 |
| 11 | 526.288,976<br>680.902,074 | 12 | 526.300,863<br>680.949,524 | 48.917 |

| Punct început | X / Y | Punct sfârşit | X / Y | Lungime segment |
|---|---|---|---|---|
| 3 | 526.300,521<br>680.768,88 | 4 | 526.297,123<br>680.778,271 | 9.986 |
| 6 | 526.293,476<br>680.816,297 | 7 | 526.292,696<br>680.838,435 | 22.152 |
| 9 | 526.287,502<br>680.872,589 | 10 | 526.287,701<br>680.888,854 | 16.266 |
| 12 | 526.300,863<br>680.949,524 | 13 | 526.301,637<br>680.955,108 | 5.637 |

*Document care conține date cu caracter personal, protejat de prevederile Regulamentului (UE) nr. 679/2016 și Legii 190/2018*

| Punct început | X / Y | Punct sfârşit | X / Y | Lungime segment |
|---|---|---|---|---|
| 13 | 526.301,637 680.955,108 | 14 | 526.298,468 680.956,668 | 3.532 |
| 16 | 526.275,118 680.945,722 | 17 | 526.260,08 680.942,137 | 15.459 |
| 19 | 526.240,433 680.933,648 | 20 | 526.236,412 680.931,595 | 4.515 |
| 22 | 526.235,456 680.924,226 | 23 | 526.237,244 680.920,051 | 4.542 |
| 25 | 526.248,356 680.909,988 | 26 | 526.245,4 680.901,371 | 9.11 |
| 28 | 526.232,748 680.884,638 | 29 | 526.230,326 680.871,692 | 13.171 |
| 31 | 526.231,433 680.848,344 | 32 | 526.231,353 680.840,467 | 7.878 |
| 34 | 526.235,032 680.822,07 | 35 | 526.237,197 680.806,72 | 15.502 |
| 37 | 526.233,035 680.788,221 | 38 | 526.231,808 680.781,034 | 7.29 |
| 40 | 526.238,66 680.726,248 | 41 | 526.244,582 680.706,159 | 20.944 |
| 43 | 526.260,829 680.668,852 | 44 | 526.264,512 680.661,223 | 8.471 |
| 46 | 526.281,222 680.627,516 | 47 | 526.292,087 680.631,044 | 11.424 |
| 49 | 526.305,553 680.637,609 | 50 | 526.320,533 680.643,147 | 15.971 |
| 52 | 526.329,018 680.645,504 | 53 | 526.337,758 680.648,7 | 9.305 |
| 55 | 526.342,526 680.656,393 | 56 | 526.329,186 680.669,947 | 19.018 |
| 58 | 526.312,789 680.686,516 | 59 | 526.304,525 680.694,228 | 11.303 |
| 61 | 526.290,895 680.715,701 | 62 | 526.284,845 680.733,755 | 19.04 |
| 64 | 526.298,22 680.736,245 | 65 | 526.301,745 680.735,193 | 3.679 |

| Punct început | X / Y | Punct sfârşit | X / Y | Lungime segment |
|---|---|---|---|---|
| 14 | 526.298,468 680.956,668 | 15 | 526.281,932 680.954,586 | 16.666 |
| 17 | 526.260,08 680.942,137 | 18 | 526.249,884 680.938,537 | 10.814 |
| 20 | 526.236,412 680.931,595 | 21 | 526.234,168 680.929,576 | 3.019 |
| 23 | 526.237,244 680.920,051 | 24 | 526.246,067 680.914,406 | 10.475 |
| 26 | 526.245,4 680.901,371 | 27 | 526.235,013 680.887,957 | 16.966 |
| 29 | 526.230,326 680.871,692 | 30 | 526.229,917 680.861,953 | 9.748 |
| 32 | 526.231,353 680.840,467 | 33 | 526.235,405 680.834,493 | 7.218 |
| 35 | 526.237,197 680.806,72 | 36 | 526.236,392 680.800,829 | 5.946 |
| 38 | 526.231,808 680.781,034 | 39 | 526.232,658 680.759,275 | 21.776 |
| 41 | 526.244,582 680.706,159 | 42 | 526.249,432 680.694,793 | 12.357 |
| 44 | 526.264,512 680.661,223 | 45 | 526.276,135 680.639,734 | 24.431 |
| 47 | 526.292,087 680.631,044 | 48 | 526.299,126 680.634,233 | 7.728 |
| 50 | 526.320,533 680.643,147 | 51 | 526.321,916 680.643,659 | 1.475 |
| 53 | 526.337,758 680.648,7 | 54 | 526.346,859 680.651,494 | 9.521 |
| 56 | 526.329,186 680.669,947 | 57 | 526.319,472 680.679,863 | 13.881 |
| 59 | 526.304,525 680.694,228 | 60 | 526.294,129 680.706,19 | 15.848 |
| 62 | 526.284,845 680.733,755 | 63 | 526.289,494 680.734,407 | 4.694 |
| 65 | 526.301,745 680.735,193 | 66 | 526.309,434 680.743,935 | 11.642 |

| Punct început | X / Y | Punct sfârşit | X / Y | Lungime segment |
|---|---|---|---|---|
| 15 | 526.281,932 680.954,586 | 16 | 526.275,118 680.945,722 | 11.18 |
| 18 | 526.249,884 680.938,537 | 19 | 526.240,433 680.933,648 | 10.64 |
| 21 | 526.234,168 680.929,576 | 22 | 526.235,456 680.924,226 | 5.503 |
| 24 | 526.246,067 680.914,406 | 25 | 526.248,356 680.909,988 | 4.975 |
| 27 | 526.235,013 680.887,957 | 28 | 526.232,748 680.884,638 | 4.017 |
| 30 | 526.229,917 680.861,953 | 31 | 526.231,433 680.848,344 | 13.693 |
| 33 | 526.235,405 680.834,493 | 34 | 526.235,032 680.822,07 | 12.429 |
| 36 | 526.236,392 680.800,829 | 37 | 526.233,035 680.788,221 | 13.047 |
| 39 | 526.232,658 680.759,275 | 40 | 526.238,66 680.726,248 | 33.568 |
| 42 | 526.249,432 680.694,793 | 43 | 526.260,829 680.668,852 | 28.334 |
| 45 | 526.276,135 680.639,734 | 46 | 526.281,222 680.627,516 | 13.234 |
| 48 | 526.299,126 680.634,233 | 49 | 526.305,553 680.637,609 | 7.259 |
| 51 | 526.321,916 680.643,659 | 52 | 526.329,018 680.645,504 | 7.337 |
| 54 | 526.346,859 680.651,494 | 55 | 526.342,526 680.656,393 | 6.54 |
| 57 | 526.319,472 680.679,863 | 58 | 526.312,789 680.686,516 | 9.431 |
| 60 | 526.294,129 680.706,19 | 61 | 526.290,895 680.715,701 | 10.046 |
| 63 | 526.289,494 680.734,407 | 64 | 526.298,22 680.736,245 | 8.917 |
| 66 | 526.309,434 680.743,935 | 1 | 526.314,0 680.754,294 | 11.321 |

**** Lungimile segmentelor sunt determinate în planul de proiecţie Stereo 70 şi sunt rotunjite la 1 milimetru.**
***** Distanţa dintre puncte este formată din segmente cumulate ce sunt mai mici decât valoarea 1 milimetru.**

*Document care conține date cu caracter personal, protejat de prevederile Regulamentului (UE) nr. 679/2016 și Legii 190/2018*

# DATE DESPRE IMOBILUL NR. 1425

**Oficiul de Cadastru şi Publicitate Imobiliară SUCEAVA**
**Biroul de Cadastru şi Publicitate Imobiliară Campulung Moldovenesc**

## A. Partea I. Descrierea imobilului

**TEREN** Intravilan

**Adresa:** Loc. Breaza, Jud. Suceava

| Nr. Crt | Nr cadastral Nr. topografic | Suprafaţa* (mp) | Observaţii / Referinţe |
|---|---|---|---|
| A1 | 32775 | Din acte: 1.842<br>Masurata: 1.869 | Sector cadastral:63 Teren imprejmuit; |

## B. Partea II. Proprietari şi acte

| Inscrieri privitoare la dreptul de proprietate şi alte drepturi reale | | Referinţe |
|---|---|---|
| **1875 / 06/02/2020** | | |
| Act Administrativ nr. 269, din 05/02/2020 emis de Primaria Breaza (act administrativ nr proces verbal de vecinatate din 11.05.2018, emis de ''Terracad''SRL;act notarial nr 219 din 05.02.2020, emis de BNP Scraba Luminita Doru Paul); | | |
| B1 | se noteaza ca din parte a imobilului cu nr.top. 679/3 din CF 30398 Breaza ,se formeaza imobilul cu nr. cad. 32775 ; | A1 |
| **8288 / 23/05/2024** | | |
| Act Normativ nr. 7, din 13/03/1996 emis de Parlamentul Romaniei; | | |
| B2 | Intabulare, drept de PROPRIETATEca urmare a transformarii posesiei in drept de proprietate , in conditiile art.13 alin (7) litera a) din Legea nr. 7/1996, dobandit prin Lege, cota actuala 1/1 | A1 |
| | 1) **MACOVEI VIORICA** | |

## C. Partea III. SARCINI .

| Inscrieri privind dezmembramintele dreptului de proprietate, drepturi reale de garanţie şi sarcini | Referinţe |
|---|---|
| NU SUNT | |

*Document care conține date cu caracter personal, protejat de prevederile Regulamentului (UE) nr. 679/2016 și Legii 190/2018*

# Anexa Nr. 1 La Partea I

## Teren

| Nr cadastral | Suprafaţa (mp)* | Observaţii / Referinţe |
|---|---|---|
| 32775 | Din acte: 1.842<br>Masurata: 1.869 | |

* Suprafaţa este determinată in planul de proiecţie Stereo 70.

DETALII LINIARE IMOBIL

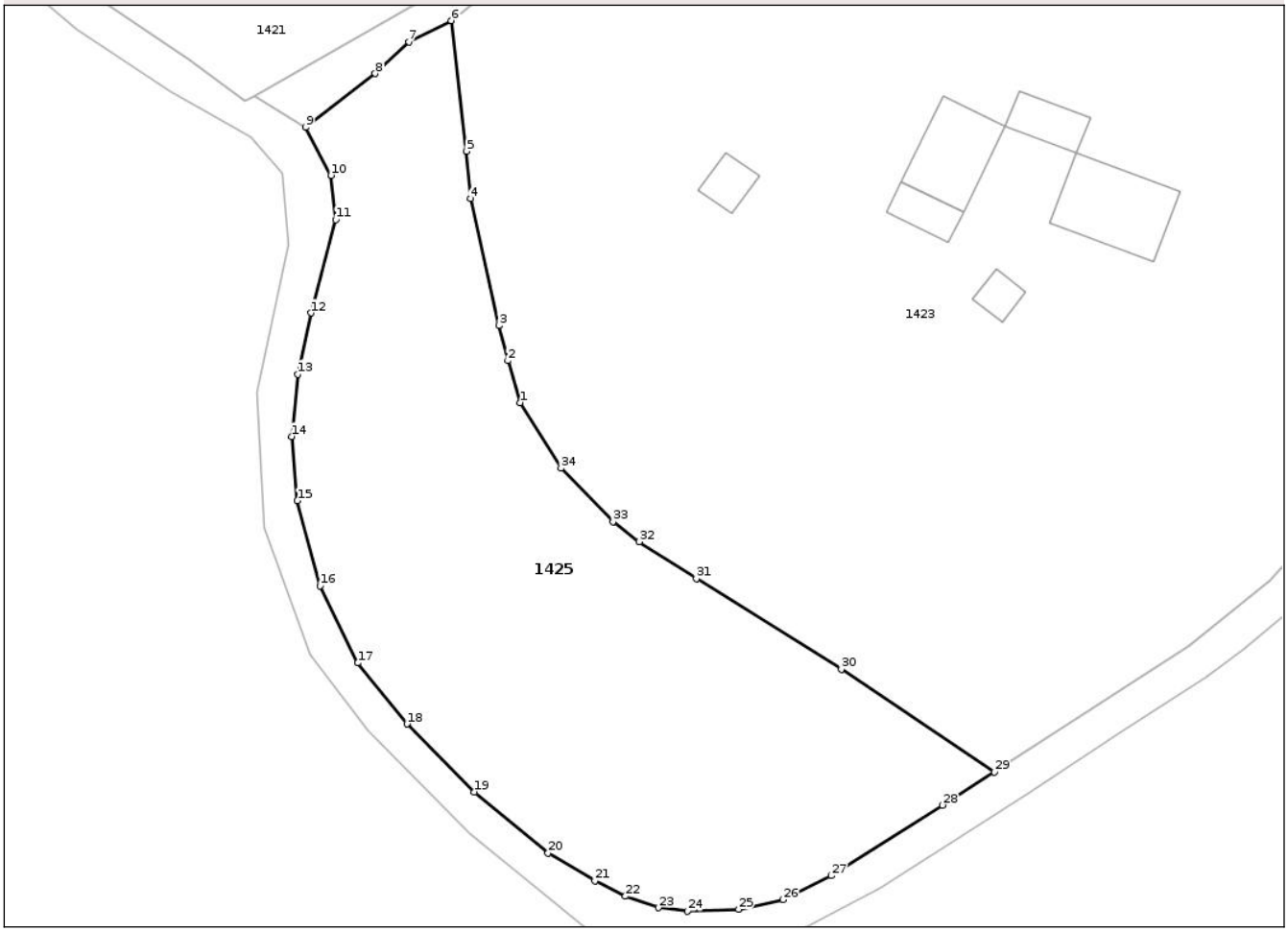


## Date referitoare la teren

| Crt | Categorie folosinţă | Intra vilan | Suprafaţa (mp) | Tarla | Parcelă | Nr. topo | Observaţii / Referinţe |
|---|---|---|---|---|---|---|---|
| 1 | faneata | DA | 1.869 | - | - | - | |

**Lungime Segmente**

**1) Valorile lungimilor segmentelor sunt obţinute din proiecţie în plan.**

| Punct început | X / Y | Punct sfârşit | X / Y | Lungime segment (** (m) |
|---|---|---|---|---|
| 1 | 526.080,234<br>680.791,065 | 2 | 526.079,139<br>680.794,724 | 3.82 |
| 3 | 526.078,346<br>680.797,798 | 4 | 526.075,871<br>680.808,876 | 11.351 |
| 5 | 526.075,54<br>680.813,001 | 6 | 526.074,194<br>680.824,381 | 11.459 |
| 7 | 526.070,503<br>680.822,521 | 8 | 526.067,579<br>680.819,767 | 4.017 |
| 9 | 526.061,506<br>680.815,076 | 10 | 526.063,71<br>680.810,899 | 4.723 |

| Punct început | X / Y | Punct sfârşit | X / Y | Lungime segment (** (m) |
|---|---|---|---|---|
| 2 | 526.079,139<br>680.794,724 | 3 | 526.078,346<br>680.797,798 | 3.175 |
| 4 | 526.075,871<br>680.808,876 | 5 | 526.075,54<br>680.813,001 | 4.138 |
| 6 | 526.074,194<br>680.824,381 | 7 | 526.070,503<br>680.822,521 | 4.133 |
| 8 | 526.067,579<br>680.819,767 | 9 | 526.061,506<br>680.815,076 | 7.674 |
| 10 | 526.063,71<br>680.810,899 | 11 | 526.064,118<br>680.807,015 | 3.905 |

*Document care conține date cu caracter personal, protejat de prevederile Regulamentului (UE) nr. 679/2016 și Legii 190/2018*

| Punct început | X / Y | Punct sfârşit | X / Y | Lungime segment (** (m) |
|---|---|---|---|---|
| 11 | 526.064,118<br>680.807,015 | 12 | 526.061,982<br>680.798,892 | 8.399 |
| 13 | 526.060,819<br>680.793,542 | 14 | 526.060,279<br>680.788,111 | 5.458 |
| 15 | 526.060,774<br>680.782,505 | 16 | 526.062,765<br>680.775,091 | 7.677 |
| 17 | 526.066,041<br>680.768,357 | 18 | 526.070,335<br>680.763,043 | 6.832 |
| 19 | 526.076,229<br>680.757,113 | 20 | 526.082,651<br>680.751,79 | 8.341 |
| 21 | 526.086,73<br>680.749,361 | 22 | 526.089,396<br>680.748,017 | 2.986 |
| 23 | 526.092,286<br>680.747,015 | 24 | 526.094,812<br>680.746,704 | 2.545 |
| 25 | 526.099,276<br>680.746,87 | 26 | 526.103,139<br>680.747,717 | 3.955 |
| 27 | 526.107,334<br>680.749,8 | 28 | 526.117,066<br>680.755,959 | 11.517 |
| 29 | 526.121,594<br>680.758,834 | 30 | 526.108,223<br>680.767,813 | 16.106 |
| 31 | 526.095,598<br>680.775,726 | 32 | 526.090,604<br>680.778,943 | 5.94 |
| 33 | 526.088,31<br>680.780,692 | 34 | 526.083,786<br>680.785,334 | 6.482 |

| Punct început | X / Y | Punct sfârşit | X / Y | Lungime segment (** (m) |
|---|---|---|---|---|
| 12 | 526.061,982<br>680.798,892 | 13 | 526.060,819<br>680.793,542 | 5.475 |
| 14 | 526.060,279<br>680.788,111 | 15 | 526.060,774<br>680.782,505 | 5.628 |
| 16 | 526.062,765<br>680.775,091 | 17 | 526.066,041<br>680.768,357 | 7.489 |
| 18 | 526.070,335<br>680.763,043 | 19 | 526.076,229<br>680.757,113 | 8.361 |
| 20 | 526.082,651<br>680.751,79 | 21 | 526.086,73<br>680.749,361 | 4.747 |
| 22 | 526.089,396<br>680.748,017 | 23 | 526.092,286<br>680.747,015 | 3.059 |
| 24 | 526.094,812<br>680.746,704 | 25 | 526.099,276<br>680.746,87 | 4.467 |
| 26 | 526.103,139<br>680.747,717 | 27 | 526.107,334<br>680.749,8 | 4.684 |
| 28 | 526.117,066<br>680.755,959 | 29 | 526.121,594<br>680.758,834 | 5.364 |
| 30 | 526.108,223<br>680.767,813 | 31 | 526.095,598<br>680.775,726 | 14.9 |
| 32 | 526.090,604<br>680.778,943 | 33 | 526.088,31<br>680.780,692 | 2.885 |
| 34 | 526.083,786<br>680.785,334 | 1 | 526.080,234<br>680.791,065 | 6.742 |

** Lungimile segmentelor sunt determinate în planul de proiecţie Stereo 70 şi sunt rotunjite la 1 milimetru.
*** Distanţa dintre puncte este formată din segmente cumulate ce sunt mai mici decât valoarea 1 milimetru.

*Document care conține date cu caracter personal, protejat de prevederile Regulamentului (UE) nr. 679/2016 și Legii 190/2018*

# DATE DESPRE IMOBILUL NR. 1426

**Oficiul de Cadastru şi Publicitate Imobiliară SUCEAVA**
**Biroul de Cadastru şi Publicitate Imobiliară Campulung Moldovenesc**

## A. Partea I. Descrierea imobilului

Nr. CF vechi:554
Nr. topografic:795/1 parte

**TEREN** Necunoscut

**Adresa:** Loc. Breaza, Jud. Suceava

| Nr. Crt | Nr cadastral Nr. topografic | Suprafaţa* (mp) | Observaţii / Referinţe |
|---|---|---|---|
| A1 | | Din acte: 10.150<br>Masurata: 10.166 | Sector cadastral:63 Teren neimprejmuit;<br>imobilul s-a format din parcela avand nr. topografic: 795/1 parte |

## B. Partea II. Proprietari şi acte

| Inscrieri privitoare la dreptul de proprietate şi alte drepturi reale | | Referinţe |
|---|---|---|
| / | | |
| Act Administrativ nr. 2745, din 22/08/2025 emis de Primaria Breaza; | | |
| B1 | se noteaza POSESIA asupra terenului | A1 |
| | 1) **BODNAR PETRICA** | |
| Act Normativ nr. 7, din 13/03/1996 emis de Parlamentul Romaniei; | | |
| B2 | Inscrierea provizorie, drept de PROPRIETATE, dobandit prin Lege, cota actuala 1/1 | A1 |
| | 1) **NEIDENTIFICAT NEIDENTIFICAT** | |

## C. Partea III. SARCINI .

| Inscrieri privind dezmembramintele dreptului de proprietate, drepturi reale de garanţie şi sarcini | Referinţe |
|---|---|
| NU SUNT | |

# Anexa Nr. 1 La Partea I

## Teren

| Nr cadastral | Suprafaţa (mp)* | Observaţii / Referinţe |
|---|---|---|
| | Din acte: 10.150<br>Masurata: 10.166 | imobilul s-a format din parcela avand nr. topografic: 795/1 parte |

* Suprafaţa este determinată in planul de proiecţie Stereo 70.

DETALII LINIARE IMOBIL

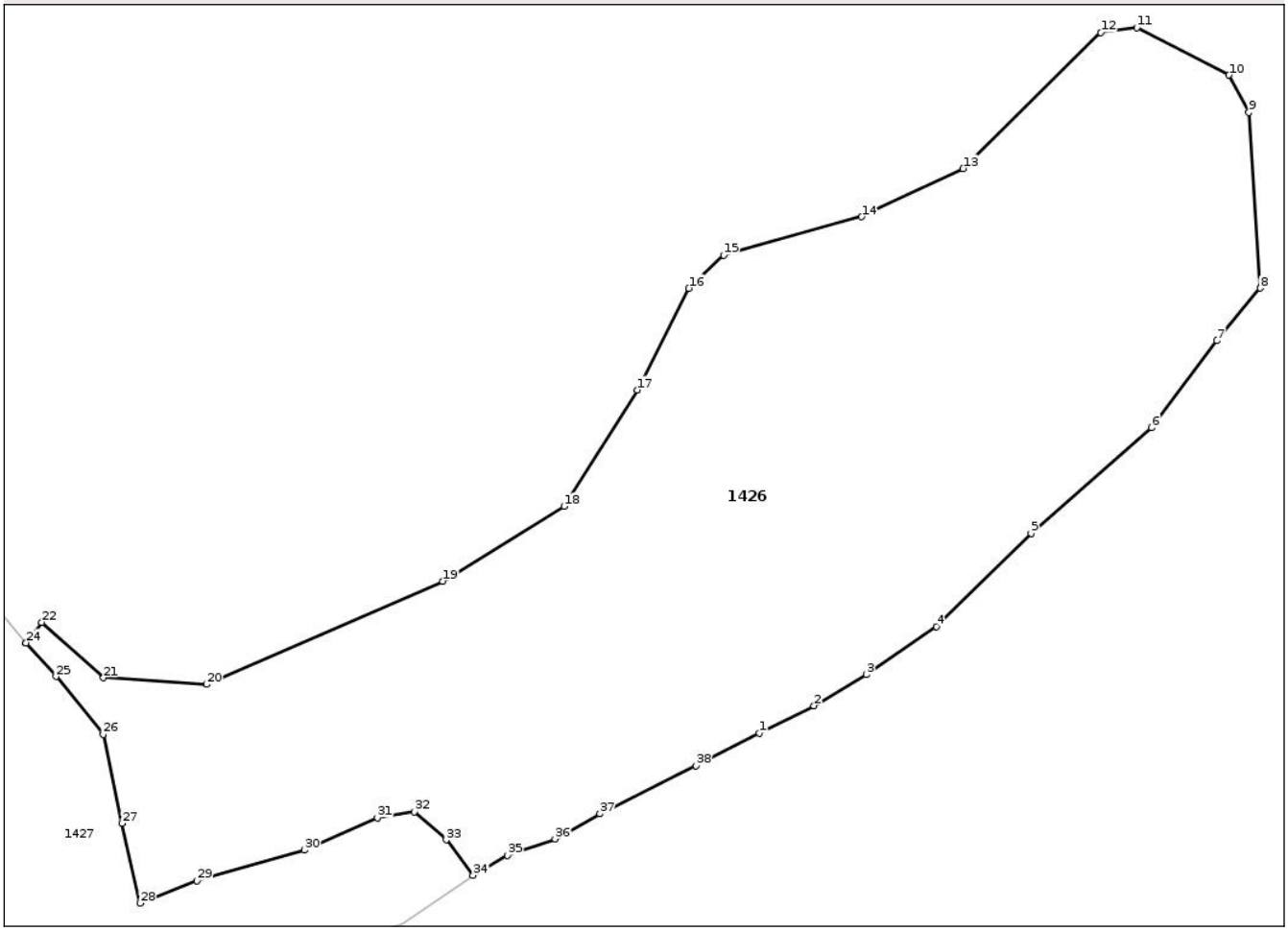


## Date referitoare la teren

| Crt | Categorie folosinţă | Intra vilan | Suprafaţa (mp) | Tarla | Parcelă | Nr. topo | Observaţii / Referinţe |
|---|---|---|---|---|---|---|---|
| 1 | pasune | DA | 2.362 | - | - | - | |
| 2 | pasune | NU | 7.804 | - | - | - | |

**Lungime Segmente**

**1) Valorile lungimilor segmentelor sunt obţinute din proiecţie în plan.**

| Punct început | X / Y | Punct sfârşit | X / Y | Lungime segment (** (m) |
|---|---|---|---|---|
| 1 | 526.470,027<br>680.687,167 | 2 | 526.478,742<br>680.691,533 | 9.747 |
| 3 | 526.487,095<br>680.696,468 | 4 | 526.498,296<br>680.704,183 | 13.601 |
| 5 | 526.513,4<br>680.719,037 | 6 | 526.532,678<br>680.735,845 | 25.576 |
| 7 | 526.543,097<br>680.749,75 | 8 | 526.550,015<br>680.758,14 | 10.874 |

| Punct început | X / Y | Punct sfârşit | X / Y | Lungime segment (** (m) |
|---|---|---|---|---|
| 2 | 526.478,742<br>680.691,533 | 3 | 526.487,095<br>680.696,468 | 9.702 |
| 4 | 526.498,296<br>680.704,183 | 5 | 526.513,4<br>680.719,037 | 21.184 |
| 6 | 526.532,678<br>680.735,845 | 7 | 526.543,097<br>680.749,75 | 17.375 |
| 8 | 526.550,015<br>680.758,14 | 9 | 526.548,199<br>680.786,176 | 28.095 |

*Document care conține date cu caracter personal, protejat de prevederile Regulamentului (UE) nr. 679/2016 și Legii 190/2018*

| Punct început | X / Y | Punct sfârşit | X / Y | Lungime segment (** (m) |
|---|---|---|---|---|
| 9 | 526.548,199<br>680.786,176 | 10 | 526.545,017<br>680.792,113 | 6.736 |
| 11 | 526.530,29<br>680.799,694 | 12 | 526.524,567<br>680.798,918 | 5.776 |
| 13 | 526.502,572<br>680.777,223 | 14 | 526.486,375<br>680.769,525 | 17.934 |
| 15 | 526.464,336<br>680.763,419 | 16 | 526.458,76<br>680.758,11 | 7.7 |
| 17 | 526.450,528<br>680.741,916 | 18 | 526.438,845<br>680.723,333 | 21.95 |
| 19 | 526.419,461<br>680.711,387 | 20 | 526.381,756<br>680.694,928 | 41.141 |
| 21 | 526.365,293<br>680.695,99 | 22 | 526.355,445<br>680.704,834 | 13.237 |
| 23 | 526.352,906<br>680.701,572 | 24 | 526.352,922<br>680.701,552 | 0.026 |
| 25 | 526.357,688<br>680.696,188 | 26 | 526.365,251<br>680.686,941 | 11.946 |
| 27 | 526.368,232<br>680.672,76 | 28 | 526.371,123<br>680.660,02 | 13.064 |
| 29 | 526.380,242<br>680.663,609 | 30 | 526.397,338<br>680.668,477 | 17.776 |
| 31 | 526.409,041<br>680.673,649 | 32 | 526.414,982<br>680.674,625 | 6.021 |
| 33 | 526.420,021<br>680.670,13 | 34 | 526.424,313<br>680.664,488 | 7.089 |
| 35 | 526.429,786<br>680.667,663 | 36 | 526.437,413<br>680.670,289 | 8.066 |
| 37 | 526.444,571<br>680.674,308 | 38 | 526.459,917<br>680.681,955 | 17.146 |

| Punct început | X / Y | Punct sfârşit | X / Y | Lungime segment (** (m) |
|---|---|---|---|---|
| 10 | 526.545,017<br>680.792,113 | 11 | 526.530,29<br>680.799,694 | 16.563 |
| 12 | 526.524,567<br>680.798,918 | 13 | 526.502,572<br>680.777,223 | 30.894 |
| 14 | 526.486,375<br>680.769,525 | 15 | 526.464,336<br>680.763,419 | 22.869 |
| 16 | 526.458,76<br>680.758,11 | 17 | 526.450,528<br>680.741,916 | 18.166 |
| 18 | 526.438,845<br>680.723,333 | 19 | 526.419,461<br>680.711,387 | 22.769 |
| 20 | 526.381,756<br>680.694,928 | 21 | 526.365,293<br>680.695,99 | 16.497 |
| 22 | 526.355,445<br>680.704,834 | 23 | 526.352,906<br>680.701,572 | 4.134 |
| 24 | 526.352,922<br>680.701,552 | 25 | 526.357,688<br>680.696,188 | 7.175 |
| 26 | 526.365,251<br>680.686,941 | 27 | 526.368,232<br>680.672,76 | 14.491 |
| 28 | 526.371,123<br>680.660,02 | 29 | 526.380,242<br>680.663,609 | 9.8 |
| 30 | 526.397,338<br>680.668,477 | 31 | 526.409,041<br>680.673,649 | 12.795 |
| 32 | 526.414,982<br>680.674,625 | 33 | 526.420,021<br>680.670,13 | 6.753 |
| 34 | 526.424,313<br>680.664,488 | 35 | 526.429,786<br>680.667,663 | 6.327 |
| 36 | 526.437,413<br>680.670,289 | 37 | 526.444,571<br>680.674,308 | 8.209 |
| 38 | 526.459,917<br>680.681,955 | 1 | 526.470,027<br>680.687,167 | 11.374 |

**** Lungimile segmentelor sunt determinate în planul de proiecţie Stereo 70 şi sunt rotunjite la 1 milimetru.**
***** Distanţa dintre puncte este formată din segmente cumulate ce sunt mai mici decât valoarea 1 milimetru.**

*Document care conține date cu caracter personal, protejat de prevederile Regulamentului (UE) nr. 679/2016 și Legii 190/2018*

# DATE DESPRE IMOBILUL NR. 1427

**Oficiul de Cadastru şi Publicitate Imobiliară SUCEAVA**
**Biroul de Cadastru şi Publicitate Imobiliară Campulung Moldovenesc**

## A. Partea I. Descrierea imobilului

**TEREN** Intravilan

**Adresa:** Loc. Breaza, Nr. 191, Jud. Suceava

| Nr. Crt | Nr cadastral Nr. topografic | Suprafaţa* (mp) | Observaţii / Referinţe |
|---|---|---|---|
| A1 | 34597 | 5.144 | Sector cadastral:63 Teren imprejmuit;<br>exista constructii cu caracter provizoriu, fara fundatie |

**Construcţii**

| Crt | Nr cadastral Nr. topografic | Adresa | Observaţii / Referinţe |
|---|---|---|---|
| A1.1 | 34597-C1 | Loc. Breaza, Nr. 191, Jud. Suceava | Nr. niveluri:1; S. construita la sol:40 mp; Locuinta |
| A1.2 | 34597-C2 | Loc. Breaza, Nr. 191, Jud. Suceava | Nr. niveluri:1; S. construita la sol:44 mp; Anexa |

## B. Partea II. Proprietari şi acte

| Inscrieri privitoare la dreptul de proprietate şi alte drepturi reale | | Referinţe |
|---|---|---|
| **13096 / 12/08/2024** | | |
| Act Notarial nr. declarație aut. nr. 952, din 05/08/2024 emis de BIN Catargiu Tudor-Marian (act administrativ nr adeverinta nr. 70 din 06.08.2024, emis de Prim\U+0103ria comunei Breaza;inscris sub semnatura privata nr proces verbal de vecin\U+0103tate din 24.10.2023, emis de PFA Tudurean Bogdan); | | |
| B1 | Se noteaza posesia | A1 |
| | 1) **BIRSAN PETRU** | |
| Act Administrativ nr. certificat fiscal nr. 557, din 07/08/2024 emis de Primaria comunei Breaza; | | |
| B2 | Intabulare, drept de PROPRIETATE, dobandit prin Lege, cota actuala 1/1 | A1.1, A1.2 |
| | 1) **BIRSAN PETRU** | |
| **/** | | |
| Act Normativ nr. 7, din 13/03/1996 emis de Parlamentul Romaniei; | | |
| B3 | Inscrierea provizorie, drept de PROPRIETATE, dobandit prin Lege, cota actuala 1/1 | A1 |
| | 1) **NEIDENTIFICAT NEIDENTIFICAT** | |

## C. Partea III. SARCINI .

| Inscrieri privind dezmembramintele dreptului de proprietate, drepturi reale de garanţie şi sarcini | Referinţe |
|---|---|
| NU SUNT | |

*Document care conține date cu caracter personal, protejat de prevederile Regulamentului (UE) nr. 679/2016 și Legii 190/2018*

# Anexa Nr. 1 La Partea I

## Teren

| Nr cadastral | Suprafaţa (mp)* | Observaţii / Referinţe |
|---|---|---|
| 34597 | 5.144 | exista constructii cu caracter provizoriu, fara fundatie |

* Suprafaţa este determinată in planul de proiecţie Stereo 70.

DETALII LINIARE IMOBIL

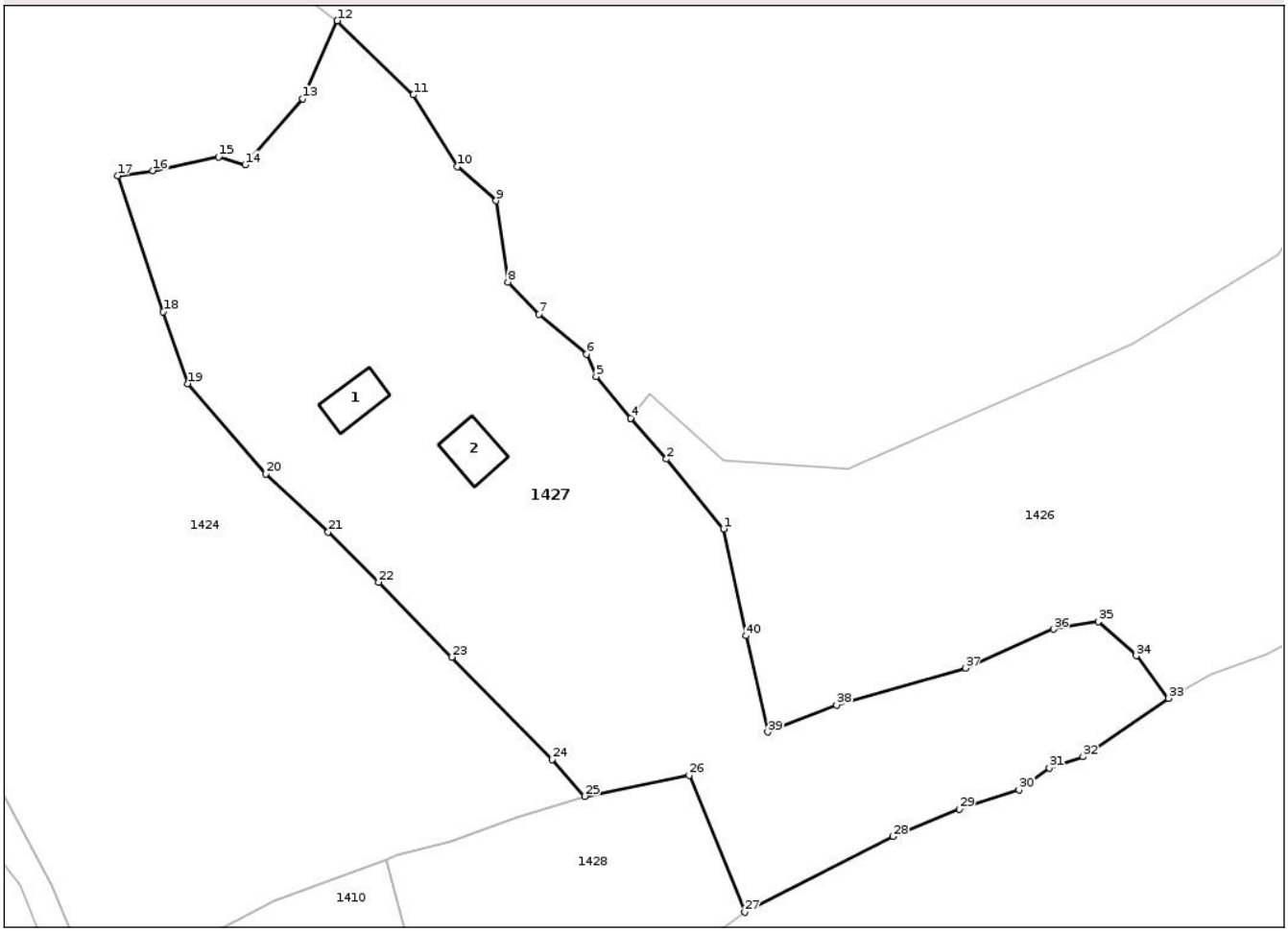


## Date referitoare la teren

| Crt | Categorie folosință | Intra vilan | Suprafaţa (mp) | Tarla | Parcelă | Nr. topo | Observaţii / Referinţe |
|---|---|---|---|---|---|---|---|
| 1 | curti constructii | DA | 312 | - | - | - | |
| 2 | faneata | DA | 4.832 | - | - | - | |

## Date referitoare la construcţii

| Crt | Număr | Destinaţie construcţie | Supraf. (mp) | Situaţie juridică | Observaţii / Referinţe |
|---|---|---|---|---|---|
| A1.1 | 34597-C1 | constructii de locuinte | 40 | Cu acte | Nr. niveluri:1; S. construita la sol:40 mp; Locuinta |
| A1.2 | 34597-C2 | constructii anexa | 44 | Cu acte | Nr. niveluri:1; S. construita la sol:44 mp; Anexa |

**Lungime Segmente**

**1) Valorile lungimilor segmentelor sunt obţinute din proiecţie în plan.**

| Punct început | X / Y | Punct sfârşit | X / Y | Lungime segment (** (m) |
|---|---|---|---|---|
| 1 | 526.365,251<br>680.686,941 | 2 | 526.357,688<br>680.696,188 | 11.946 |
| 3 | 526.352,922<br>680.701,552 | 4 | 526.352,906<br>680.701,572 | 0.026 |

| Punct început | X / Y | Punct sfârşit | X / Y | Lungime segment (** (m) |
|---|---|---|---|---|
| 2 | 526.357,688<br>680.696,188 | 3 | 526.352,922<br>680.701,552 | 7.175 |
| 4 | 526.352,906<br>680.701,572 | 5 | 526.348,328<br>680.707,144 | 7.212 |

*Document care conține date cu caracter personal, protejat de prevederile Regulamentului (UE) nr. 679/2016 și Legii 190/2018*

| Punct început | X / Y | Punct sfârşit | X / Y | Lungime segment (** (m) |
|---|---|---|---|---|
| 5 | 526.348,328<br>680.707,144 | 6 | 526.347,076<br>680.710,113 | 3.222 |
| 7 | 526.340,785<br>680.715,381 | 8 | 526.336,649<br>680.719,655 | 5.948 |
| 9 | 526.335,076<br>680.730,433 | 10 | 526.329,959<br>680.734,934 | 6.815 |
| 11 | 526.324,088<br>680.744,468 | 12 | 526.314,0<br>680.754,294 | 14.082 |
| 13 | 526.309,434<br>680.743,935 | 14 | 526.301,745<br>680.735,193 | 11.642 |
| 15 | 526.298,22<br>680.736,245 | 16 | 526.289,494<br>680.734,407 | 8.917 |
| 17 | 526.284,845<br>680.733,755 | 18 | 526.290,895<br>680.715,701 | 19.04 |
| 19 | 526.294,129<br>680.706,19 | 20 | 526.304,525<br>680.694,228 | 15.848 |
| 21 | 526.312,789<br>680.686,516 | 22 | 526.319,472<br>680.679,863 | 9.431 |
| 23 | 526.329,186<br>680.669,947 | 24 | 526.342,526<br>680.656,393 | 19.018 |
| 25 | 526.346,859<br>680.651,494 | 26 | 526.360,7<br>680.654,26 | 14.115 |
| 27 | 526.368,07<br>680.636,127 | 28 | 526.387,744<br>680.646,174 | 22.091 |
| 29 | 526.396,54<br>680.649,816 | 30 | 526.404,448<br>680.652,363 | 8.308 |
| 31 | 526.408,506<br>680.655,246 | 32 | 526.412,974<br>680.656,72 | 4.705 |
| 33 | 526.424,313<br>680.664,488 | 34 | 526.420,021<br>680.670,13 | 7.089 |
| 35 | 526.414,982<br>680.674,625 | 36 | 526.409,041<br>680.673,649 | 6.021 |
| 37 | 526.397,338<br>680.668,477 | 38 | 526.380,242<br>680.663,609 | 17.776 |
| 39 | 526.371,123<br>680.660,02 | 40 | 526.368,232<br>680.672,76 | 13.064 |

| Punct început | X / Y | Punct sfârşit | X / Y | Lungime segment (** (m) |
|---|---|---|---|---|
| 6 | 526.347,076<br>680.710,113 | 7 | 526.340,785<br>680.715,381 | 8.205 |
| 8 | 526.336,649<br>680.719,655 | 9 | 526.335,076<br>680.730,433 | 10.892 |
| 10 | 526.329,959<br>680.734,934 | 11 | 526.324,088<br>680.744,468 | 11.197 |
| 12 | 526.314,0<br>680.754,294 | 13 | 526.309,434<br>680.743,935 | 11.321 |
| 14 | 526.301,745<br>680.735,193 | 15 | 526.298,22<br>680.736,245 | 3.679 |
| 16 | 526.289,494<br>680.734,407 | 17 | 526.284,845<br>680.733,755 | 4.694 |
| 18 | 526.290,895<br>680.715,701 | 19 | 526.294,129<br>680.706,19 | 10.046 |
| 20 | 526.304,525<br>680.694,228 | 21 | 526.312,789<br>680.686,516 | 11.303 |
| 22 | 526.319,472<br>680.679,863 | 23 | 526.329,186<br>680.669,947 | 13.881 |
| 24 | 526.342,526<br>680.656,393 | 25 | 526.346,859<br>680.651,494 | 6.54 |
| 26 | 526.360,7<br>680.654,26 | 27 | 526.368,07<br>680.636,127 | 19.574 |
| 28 | 526.387,744<br>680.646,174 | 29 | 526.396,54<br>680.649,816 | 9.52 |
| 30 | 526.404,448<br>680.652,363 | 31 | 526.408,506<br>680.655,246 | 4.978 |
| 32 | 526.412,974<br>680.656,72 | 33 | 526.424,313<br>680.664,488 | 13.745 |
| 34 | 526.420,021<br>680.670,13 | 35 | 526.414,982<br>680.674,625 | 6.753 |
| 36 | 526.409,041<br>680.673,649 | 37 | 526.397,338<br>680.668,477 | 12.795 |
| 38 | 526.380,242<br>680.663,609 | 39 | 526.371,123<br>680.660,02 | 9.8 |
| 40 | 526.368,232<br>680.672,76 | 1 | 526.365,251<br>680.686,941 | 14.491 |

**** Lungimile segmentelor sunt determinate în planul de proiecţie Stereo 70 şi sunt rotunjite la 1 milimetru.**
***** Distanţa dintre puncte este formată din segmente cumulate ce sunt mai mici decât valoarea 1 milimetru.**

*Document care conține date cu caracter personal, protejat de prevederile Regulamentului (UE) nr. 679/2016 și Legii 190/2018*

# DATE DESPRE IMOBILUL NR. 1428

**Oficiul de Cadastru şi Publicitate Imobiliară SUCEAVA**
**Biroul de Cadastru şi Publicitate Imobiliară Campulung Moldovenesc**

## A. Partea I. Descrierea imobilului

**TEREN** Intravilan

**Adresa:** Loc. Breaza, Jud. Suceava

| Nr. Crt | Nr cadastral Nr. topografic | Suprafaţa* (mp) | Observaţii / Referinţe |
|---|---|---|---|
| A1 | 34091 | 1.008 | Sector cadastral:63 Teren neimprejmuit;<br>Imobil partial imprejmuit cu gard din lemn pe laturile de sud, nord si est, neimprejmuit intre pct. 1-2. |

## B. Partea II. Proprietari şi acte

| Inscrieri privitoare la dreptul de proprietate şi alte drepturi reale | | Referinţe |
|---|---|---|
| **21067 / 21/12/2023** | | |
| Act Notarial nr. 2744, din 19/12/2023 emis de BIN Dorina Rotaru (act administrativ nr 92 din 18.12.2023, emis de Primaria Comuna Breaza); | | |
| B1 | se noteaza POSESIA asupra imobilului, ca bun propriu | A1 |
| | 1) **BIRSAN DUMITRU** | |
| **/** | | |
| Act Normativ nr. 7, din 13/03/1996 emis de Parlamentul Romaniei; | | |
| B2 | Inscrierea provizorie, drept de PROPRIETATE, dobandit prin Lege, cota actuala 1/1 | A1 |
| | 1) **NEIDENTIFICAT NEIDENTIFICAT** | |

## C. Partea III. SARCINI .

| Inscrieri privind dezmembramintele dreptului de proprietate, drepturi reale de garanţie şi sarcini | Referinţe |
|---|---|
| NU SUNT | |

*Document care conține date cu caracter personal, protejat de prevederile Regulamentului (UE) nr. 679/2016 și Legii 190/2018*

# Anexa Nr. 1 La Partea I

## Teren

| Nr cadastral | Suprafaţa (mp)* | Observaţii / Referinţe |
|---|---|---|
| 34091 | 1.008 | Imobil partial imprejmuit cu gard din lemn pe laturile de sud, nord si est, neimprejmuit intre pct. 1-2. |

* Suprafaţa este determinată in planul de proiecţie Stereo 70.

DETALII LINIARE IMOBIL

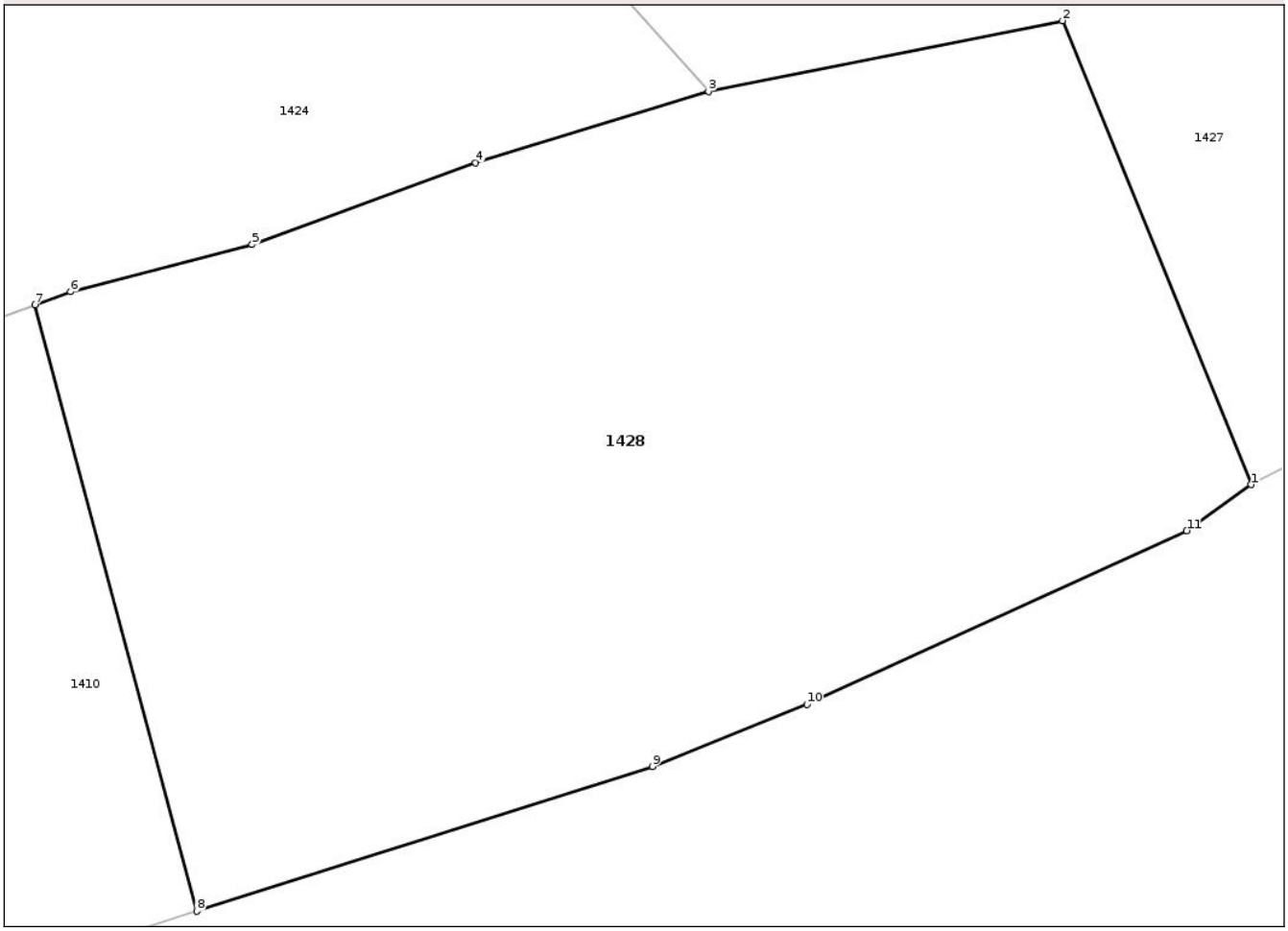


## Date referitoare la teren

| Crt | Categorie folosință | Intra vilan | Suprafaţa (mp) | Tarla | Parcelă | Nr. topo | Observaţii / Referinţe |
|---|---|---|---|---|---|---|---|
| 1 | faneata | DA | 1.008 | - | - | - | |

**Lungime Segmente**
**1) Valorile lungimilor segmentelor sunt obţinute din proiecţie în plan.**

| Punct început | X / Y | Punct sfârşit | X / Y | Lungime segment (** (m) |
|---|---|---|---|---|
| 1 | 526.368,07<br>680.636,127 | 2 | 526.360,7<br>680.654,26 | 19.574 |
| 2 | 526.360,7<br>680.654,26 | 3 | 526.346,859<br>680.651,494 | 14.115 |
| 3 | 526.346,859<br>680.651,494 | 4 | 526.337,758<br>680.648,7 | 9.521 |
| 4 | 526.337,758<br>680.648,7 | 5 | 526.329,018<br>680.645,504 | 9.305 |
| 5 | 526.329,018<br>680.645,504 | 6 | 526.321,916<br>680.643,659 | 7.337 |

*Document care conține date cu caracter personal, protejat de prevederile Regulamentului (UE) nr. 679/2016 și Legii 190/2018*

| Punct început | X / Y | Punct sfârşit | X / Y | Lungime segment (** (m) |
|---|---|---|---|---|
| 6 | 526.321,916<br>680.643,659 | 7 | 526.320,533<br>680.643,147 | 1.475 |
| 7 | 526.320,533<br>680.643,147 | 8 | 526.326,854<br>680.619,448 | 24.528 |
| 8 | 526.326,854<br>680.619,448 | 9 | 526.344,656<br>680.625,103 | 18.679 |
| 9 | 526.344,656<br>680.625,103 | 10 | 526.350,704<br>680.627,539 | 6.52 |
| 10 | 526.350,704<br>680.627,539 | 11 | 526.365,553<br>680.634,324 | 16.326 |
| 11 | 526.365,553<br>680.634,324 | 1 | 526.368,07<br>680.636,127 | 3.096 |

** Lungimile segmentelor sunt determinate în planul de proiecţie Stereo 70 şi sunt rotunjite la 1 milimetru.
*** Distanţa dintre puncte este formată din segmente cumulate ce sunt mai mici decât valoarea 1 milimetru.

*Document care conține date cu caracter personal, protejat de prevederile Regulamentului (UE) nr. 679/2016 și Legii 190/2018*