

**DATE DESPRE IMOBILUL NR. 2580**

Oficiul de Cadastru și Publicitate Imobiliară SUCEAVA
Biroul de Cadastru și Publicitate Imobiliară Gura Humorului

A. Partea I. Descrierea imobilului

TEREN Extravilan

Adresa: Jud. Suceava

| Nr. Crt | Nr cadastral Nr. topografic | Suprafața* (mp) | Observații / Referințe |
|---------|-----------------------------|-----------------|---|
| A1 | | 6.500 | Sector cadastral:4 Teren neimprejmuit; parte din pf 3841/2 |

B. Partea II. Proprietari și acte

| Inscrieri privitoare la dreptul de proprietate și alte drepturi reale | | Referințe |
|---|---|-----------|
| / | | |
| Act Notarial nr. 2930, din 16/11/2005 emis de NP DUMITRU NECHITA; | | |
| B1 | Intabulare, drept de PROPRIETATE, dobandit prin lesire Din Indiviziune, cota actuala 1/1, cota initiala 1/1 1) STRUGARU GHEORGHE, DECEDAT | A1 |
| Act Administrativ nr. 5149, din 27/12/2023 emis de PRIMARIA COMUNEI BOTOȘANA; | | |
| B2 | Se notează posesia faptică. 1) BÎRGOVAN NICOLETA | A1 |

C. Partea III. SARCINI .

| Inscrieri privind dezmembramintele dreptului de proprietate, drepturi reale de garanție și sarcini | Referințe |
|--|-----------|
| NU SUNT | |

Anexa Nr. 1 La Partea I

Teren

| | | |
|--------------|-----------------|------------------------|
| Nr cadastral | Suprafața (mp)* | Observații / Referințe |
| | 6.500 | parte din pf 3841/2 |

* Suprafața este determinată în planul de proiecție Stereo 70.



Date referitoare la teren

| Crt | Categorie folosință | Intravilan | Suprafața (mp) | Tarla | Parcelă | Nr. topo | Observații / Referințe |
|-----|---------------------|------------|----------------|-------------------|---------|----------|------------------------|
| 1 | arabil | NU | 6.500 | 4 DEALU BOTOȘANII | 49 | - | |

Lungime Segmente

1) Valorile lungimilor segmentelor sunt obținute din proiecție în plan.

| Punct început | X / Y | Punct sfârșit | X / Y | Lungime segment (** (m) |
|---------------|----------------------------|---------------|----------------------------|-------------------------|
| 1 | 569.917,851 689.715,965 | 2 | 569.916,014 689.722,247 | 6.545 |
| 3 | 569.915,53 689.724,067 | 4 | 569.913,802 689.730,557 | 6.716 |
| 5 | 569.910,16 689.744,427 | 6 | 569.903,997 689.772,455 | 28.698 |
| 7 | 569.901,711 689.780,091 | 8 | 569.900,157 689.782,651 | 2.995 |
| 9 | 569.874,786 689.776,929 | 10 | 569.855,451 689.771,639 | 20.046 |

| Punct început | X / Y | Punct sfârșit | X / Y | Lungime segment (** (m) |
|---------------|----------------------------|---------------|----------------------------|-------------------------|
| 2 | 569.916,014 689.722,247 | 3 | 569.915,53 689.724,067 | 1.883 |
| 4 | 569.913,802 689.730,557 | 5 | 569.910,16 689.744,427 | 14.34 |
| 6 | 569.903,997 689.772,455 | 7 | 569.901,711 689.780,091 | 7.971 |
| 8 | 569.900,157 689.782,651 | 9 | 569.874,786 689.776,929 | 26.008 |
| 10 | 569.855,451 689.771,639 | 11 | 569.876,0 689.719,165 | 56.354 |

| Punct început | X / Y | Punct sfârșit | X / Y | Lungime segment (** (m) |
|---------------|----------------------------|---------------|----------------------------|-------------------------|
| 11 | 569.876,0 689.719,165 | 12 | 569.914,562 689.621,046 | 105.425 |
| 13 | 569.959,407 689.633,325 | 14 | 569.949,385 689.643,711 | 14.433 |
| 15 | 569.950,803 689.644,944 | 16 | 569.951,211 689.645,299 | 0.541 |
| 17 | 569.946,908 689.649,219 | 18 | 569.938,206 689.664,975 | 17.999 |
| 19 | 569.929,391 689.684,392 | 20 | 569.928,659 689.686,003 | 1.77 |
| 21 | 569.928,164 689.687,093 | 22 | 569.926,348 689.693,673 | 6.826 |
| 23 | 569.923,289 689.700,799 | 24 | 569.918,437 689.713,96 | 14.027 |

| Punct început | X / Y | Punct sfârșit | X / Y | Lungime segment (** (m) |
|---------------|----------------------------|---------------|----------------------------|-------------------------|
| 12 | 569.914,562 689.621,046 | 13 | 569.959,407 689.633,325 | 46.496 |
| 14 | 569.949,385 689.643,711 | 15 | 569.950,803 689.644,944 | 1.879 |
| 16 | 569.951,211 689.645,299 | 17 | 569.946,908 689.649,219 | 5.821 |
| 18 | 569.938,206 689.664,975 | 19 | 569.929,391 689.684,392 | 21.324 |
| 20 | 569.928,659 689.686,003 | 21 | 569.928,164 689.687,093 | 1.197 |
| 22 | 569.926,348 689.693,673 | 23 | 569.923,289 689.700,799 | 7.755 |
| 24 | 569.918,437 689.713,96 | 1 | 569.917,851 689.715,965 | 2.089 |

** Lungimile segmentelor sunt determinate în planul de proiecție Stereo 70 și sunt rotunjite la 1 milimetru.

*** Distanța dintre puncte este formată din segmente cumulate ce sunt mai mici decât valoarea 1 milimetru.

**DATE DESPRE IMOBILUL NR. 2581**

Oficiul de Cadastru și Publicitate Imobiliară SUCEAVA
Biroul de Cadastru și Publicitate Imobiliară Gura Humorului

A. Partea I. Descrierea imobilului

TEREN Necunoscut

Adresa: Loc. Botosana, Jud. Suceava

| Nr. Crt | Nr cadastral Nr. topografic | Suprafața* (mp) | Observații / Referințe |
|---------|-----------------------------|-----------------|---|
| A1 | | 3.300 | Sector cadastral:4 Teren neimprejmuit; parte din pf 3937/2 |

B. Partea II. Proprietari și acte

| Inscrieri privitoare la dreptul de proprietate și alte drepturi reale | | Referințe |
|---|---|-----------|
| / | | |
| Act Notarial nr. 382, din 21/01/2002 emis de NP PETRU ATANASOAEI; | | |
| B1 | Intabulare, drept de PROPRIETATE, dobandit prin Conventie, cota actuala 1/1, cota initiala 1/1 1) ROBU-OLENIUC FLOAREA, sotie 2) ROBU-OLENIUC GHEORGHE, sot | A1 |

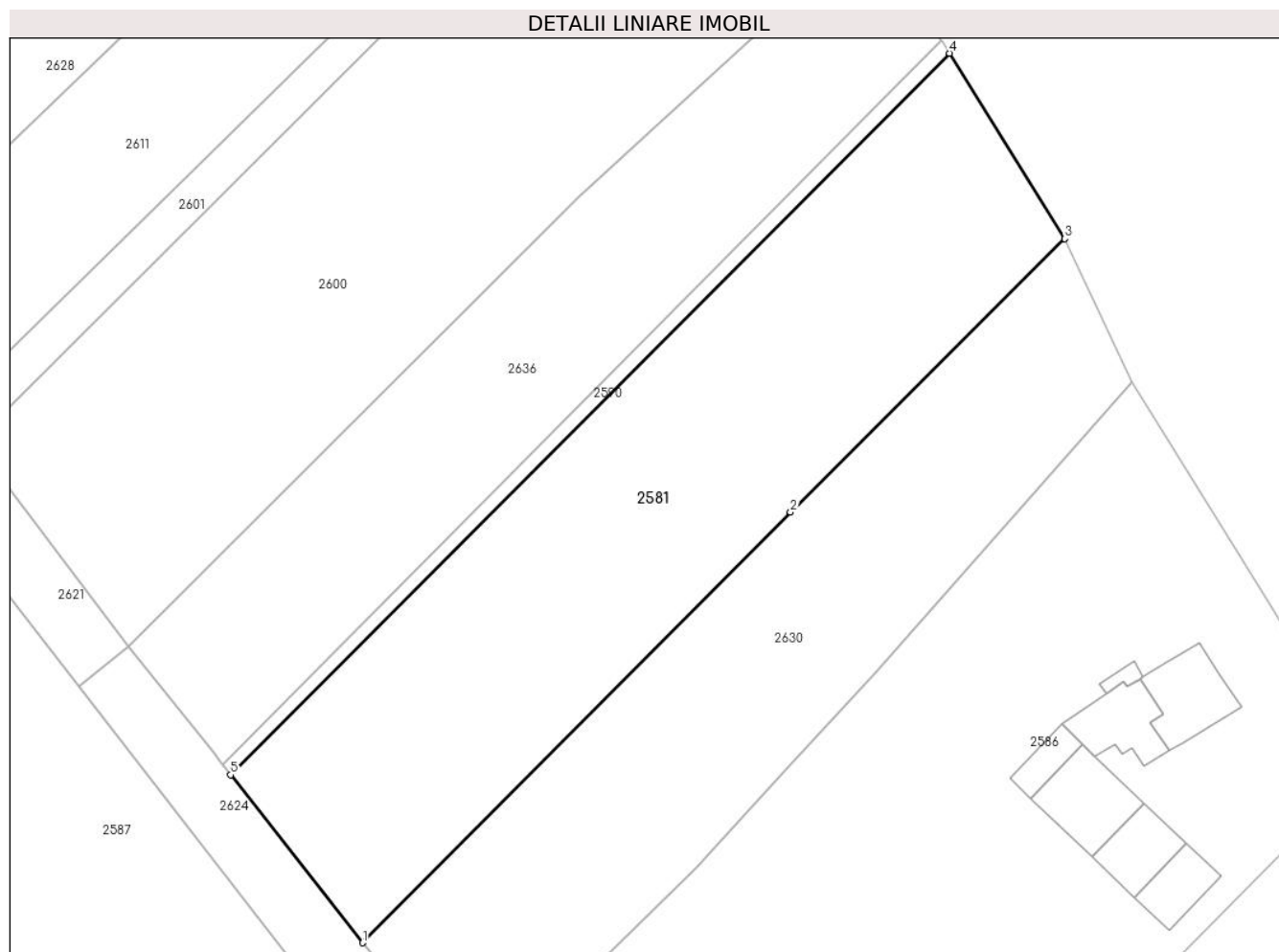
C. Partea III. SARCINI .

| Inscrieri privind dezmembramintele dreptului de proprietate, drepturi reale de garanție și sarcini | Referințe |
|--|-----------|
| NU SUNT | |

Anexa Nr. 1 La Partea I**Teren**

| | | |
|--------------|-----------------|------------------------|
| Nr cadastral | Suprafața (mp)* | Observații / Referințe |
| | 3.300 | parte din pf 3937/2 |

* Suprafața este determinată în planul de proiecție Stereo 70.

**Date referitoare la teren**

| Crt | Categorie folosință | Intravilan | Suprafața (mp) | Tarla | Parcelă | Nr. topo | Observații / Referințe |
|-----|---------------------|------------|----------------|-------------|---------|----------|------------------------|
| 1 | arabil | DA | 4 | 4 Secariste | 1093/5 | - | |
| 2 | arabil | NU | 3.296 | 4 Secariste | 1093/5 | - | |

Lungime Segmente

1) Valorile lungimilor segmentelor sunt obținute din proiecție în plan.

| Punct început | X / Y | Punct sfârșit | X / Y | Lungime segment (** (m)) |
|---------------|----------------------------|---------------|----------------------------|--------------------------|
| 1 | 570.096,633 689.510,375 | 2 | 570.149,909 689.563,963 | 75.565 |
| 2 | 570.149,909 689.563,963 | 3 | 570.184,046 689.597,975 | 48.189 |
| 3 | 570.184,046 689.597,975 | 4 | 570.169,716 689.621,054 | 27.166 |
| 4 | 570.169,716 689.621,054 | 5 | 570.080,217 689.531,272 | 126.771 |

| Punct început | X / Y | Punct sfârșit | X / Y | Lungime segment (** (m) |
|---------------|----------------------------|---------------|----------------------------|-------------------------|
| 5 | 570.080,217 689.531,272 | 1 | 570.096,633 689.510,375 | 26.574 |

** Lungimile segmentelor sunt determinate în planul de proiecție Stereo 70 și sunt rotunjite la 1 milimetru.

*** Distanța dintre puncte este formată din segmente cumulate ce sunt mai mici decât valoarea 1 milimetru.

**DATE DESPRE IMOBILUL NR. 2582**

Oficiul de Cadastru și Publicitate Imobiliară SUCEAVA
 Biroul de Cadastru și Publicitate Imobiliară Gura Humorului

A. Partea I. Descrierea imobilului

TEREN Extravilan

Adresa: Jud. Suceava, la locul numit 'Secariste'

| Nr. Crt | Nr cadastral Nr. topografic | Suprafața* (mp) | Observații / Referințe |
|---------|-----------------------------|-----------------|---|
| A1 | 38934 | 500 | Sector cadastral:4 Teren neimprejmuit; parte din pf 3830/1, 3829/2 |

B. Partea II. Proprietari și acte

| Inscrieri privitoare la dreptul de proprietate și alte drepturi reale | | Referințe |
|---|---|-----------|
| 5406 / 27/02/2023 | | |
| Act Administrativ nr. TP2133, din 02/06/2009 emis de Comisia Judeteana Suceava (titlu proprietate); | | |
| B1 | Intabulare, drept de PROPRIETATE, dobandit prin Reconstituire, cota actuala 1/1, cota initiala 1/1 1) FLUTUR VERONICA | A1 |
| Act Normativ nr. 17, din 07/03/2014 emis de Parlamentul României; | | |
| B2 | Imobil aflat sub incidenta art 3 alin (1) din Legea 17/2014 | A1 |

C. Partea III. SARCINI .

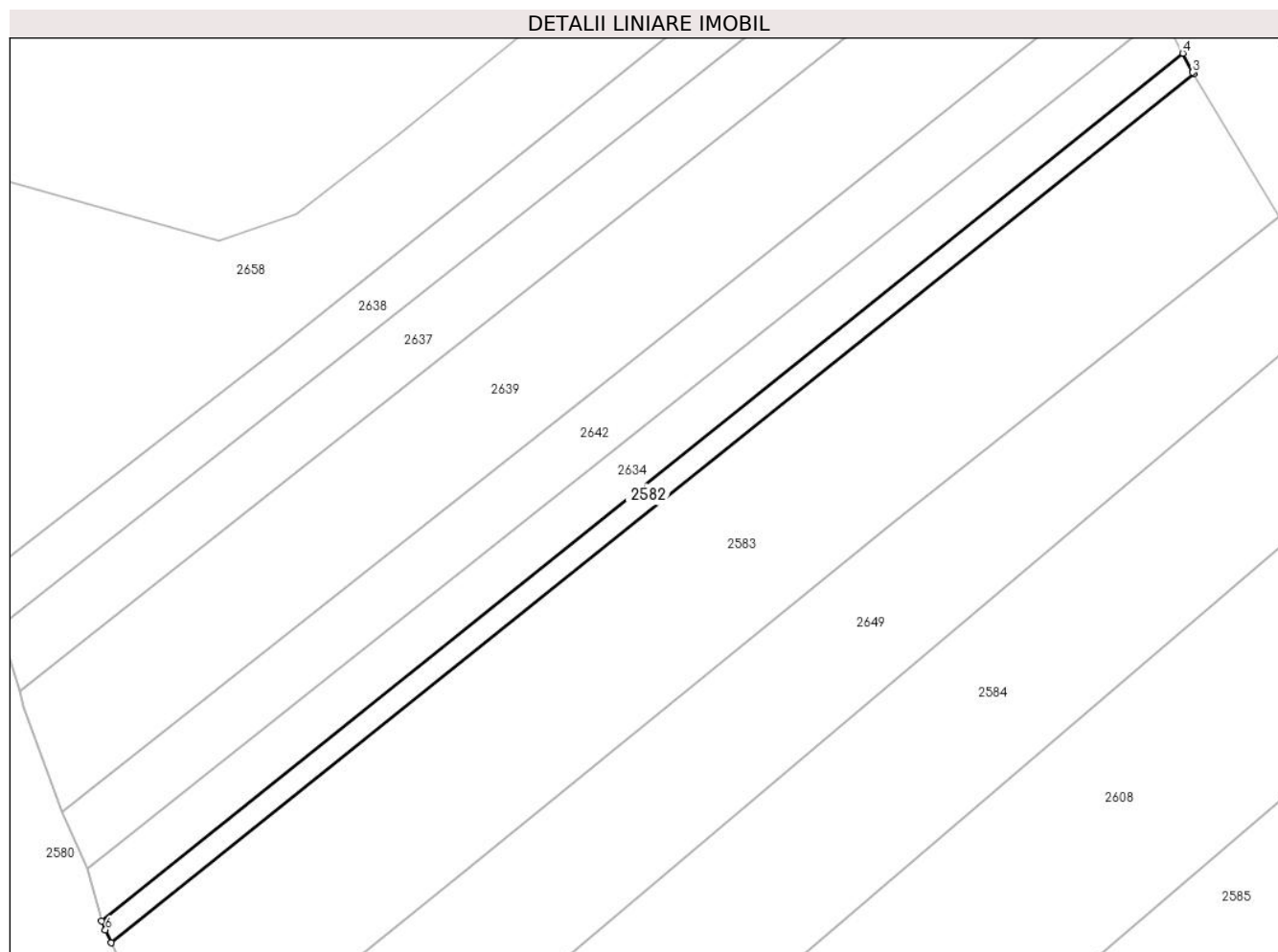
| Inscrieri privind dezmembramintele dreptului de proprietate, drepturi reale de garanție și sarcini | Referințe |
|--|-----------|
| NU SUNT | |

Anexa Nr. 1 La Partea I

Teren

| | | |
|--------------|-----------------|-----------------------------|
| Nr cadastral | Suprafața (mp)* | Observații / Referințe |
| 38934 | 500 | parte din pf 3830/1, 3829/2 |

* Suprafața este determinată în planul de proiecție Stereo 70.



Date referitoare la teren

| Crt | Categorie folosință | Intravilan | Suprafața (mp) | Tarla | Parcelă | Nr. topo | Observații / Referințe |
|-----|---------------------|------------|----------------|-------------|---------|----------|------------------------|
| 1 | arabil | NU | 500 | 3 Secariste | 46 | - | |

Lungime Segmente

1) Valorile lungimilor segmentelor sunt obținute din proiecție în plan.

| Punct început | X / Y | Punct sfârșit | X / Y | Lungime segment (** (m) |
|---------------|----------------------------|---------------|----------------------------|-------------------------|
| 1 | 569.929,391 689.684,392 | 2 | 570.065,135 689.793,269 | 174.013 |
| 2 | 570.065,135 689.793,269 | 3 | 570.065,011 689.793,476 | 0.241 |
| 3 | 570.065,011 689.793,476 | 4 | 570.063,763 689.795,854 | 2.686 |
| 4 | 570.063,763 689.795,854 | 5 | 569.928,164 689.687,093 | 173.828 |
| 5 | 569.928,164 689.687,093 | 6 | 569.928,659 689.686,003 | 1.197 |

| Punct început | X / Y | Punct sfârșit | X / Y | Lungime segment (** (m) |
|---------------|----------------------------|---------------|----------------------------|-------------------------|
| 6 | 569.928,659 689.686,003 | 1 | 569.929,391 689.684,392 | 1.77 |

** Lungimile segmentelor sunt determinate în planul de proiecție Stereo 70 și sunt rotunjite la 1 milimetru.

*** Distanța dintre puncte este formată din segmente cumulate ce sunt mai mici decât valoarea 1 milimetru.

**DATE DESPRE IMOBILUL NR. 2583**

Oficiul de Cadastru și Publicitate Imobiliară SUCEAVA
Biroul de Cadastru și Publicitate Imobiliară Gura Humorului

A. Partea I. Descrierea imobilului

TEREN Extravilan

Adresa: Jud. Suceava, la locul numit 'Secariste'

| Nr. Crt | Nr cadastral Nr. topografic | Suprafața* (mp) | Observații / Referințe |
|---------|-----------------------------|-----------------|---|
| A1 | 38933 | 3.600 | Sector cadastral:4 Teren neimprejmuit; parte din pf 3824, 3830/1, 3830/2, 3829/2, 3829/1 |

B. Partea II. Proprietari și acte

| Inscrieri privitoare la dreptul de proprietate și alte drepturi reale | | Referințe |
|---|---|-----------|
| 5409 / 27/02/2023 | | |
| Act Normativ nr. legea nr. 17, din 07/03/2014 emis de Parlamentul României; | | |
| B2 | Imobil aflat sub incidenta art. 3, alin (1) din Legea nr. 17/2014. | A1 |
| Act Notarial nr. act de partaj voluntar aut. nr. 6538, din 25/11/2022 emis de NP Ovidiu Busuioc (act partaj); | | |
| B10 | Intabulare, drept de PROPRIETATE, dobandit prin Conventie, cota actuala 1/1, cota initiala 1/1 1) FLUTUR VERONICA, bun propriu | A1 |

C. Partea III. SARCINI .

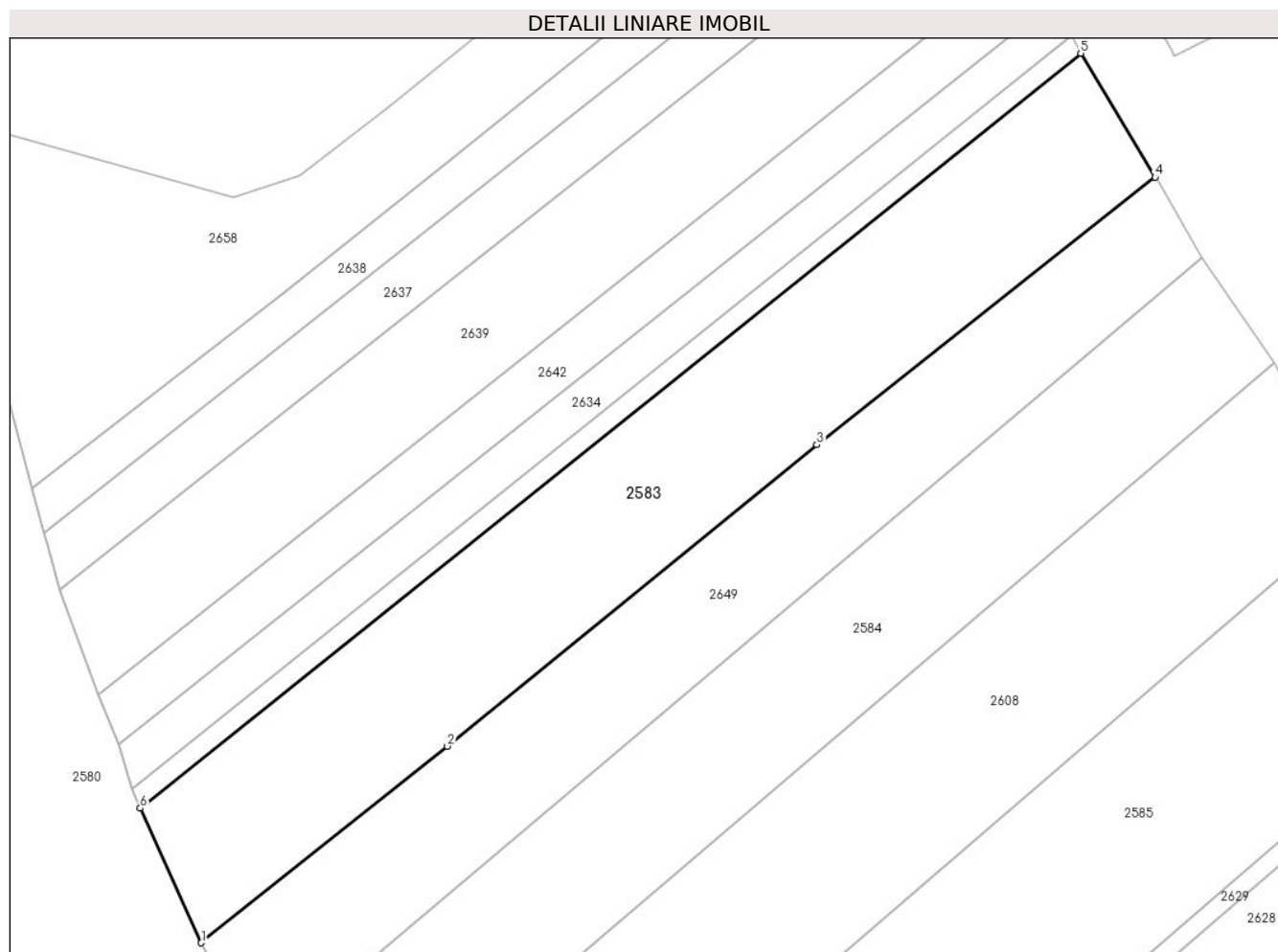
| Inscrieri privind dezmembramintele dreptului de proprietate, drepturi reale de garanție și sarcini | Referințe |
|--|-----------|
| NU SUNT | |

Anexa Nr. 1 La Partea I

Teren

| | | |
|--------------|-----------------|---|
| Nr cadastral | Suprafața (mp)* | Observații / Referințe |
| 38933 | 3.600 | parte din pf 3824, 3830/1, 3830/2, 3829/2, 3829/1 |

* Suprafața este determinată în planul de proiecție Stereo 70.



Date referitoare la teren

| Crt | Categorie folosință | Intravilan | Suprafața (mp) | Tarla | Parcelă | Nr. topo | Observații / Referințe |
|-----|---------------------|------------|----------------|-------------|---------|----------|------------------------|
| 1 | arabil | NU | 3.600 | 3 Secariste | 46 | - | |

Lungime Segmente

1) Valorile lungimilor segmentelor sunt obținute din proiecție în plan.

| Punct început | X / Y | Punct sfârșit | X / Y | Lungime segment (** (m) |
|---------------|----------------------------|---------------|----------------------------|-------------------------|
| 1 | 569.938,206 689.664,975 | 2 | 569.973,729 689.693,316 | 45.443 |
| 2 | 569.973,729 689.693,316 | 3 | 570.027,068 689.736,794 | 68.814 |
| 3 | 570.027,068 689.736,794 | 4 | 570.075,882 689.775,402 | 62.237 |
| 4 | 570.075,882 689.775,402 | 5 | 570.065,135 689.793,269 | 20.85 |
| 5 | 570.065,135 689.793,269 | 6 | 569.929,391 689.684,392 | 174.013 |

| Punct început | X / Y | Punct sfârșit | X / Y | Lungime segment (** (m) |
|---------------|----------------------------|---------------|----------------------------|-------------------------|
| 6 | 569.929,391 689.684,392 | 1 | 569.938,206 689.664,975 | 21.324 |

** Lungimile segmentelor sunt determinate în planul de proiecție Stereo 70 și sunt rotunjite la 1 milimetru.

*** Distanța dintre puncte este formată din segmente cumulate ce sunt mai mici decât valoarea 1 milimetru.

**DATE DESPRE IMOBILUL NR. 2584**

Oficiul de Cadastru și Publicitate Imobiliară SUCEAVA
Biroul de Cadastru și Publicitate Imobiliară Gura Humorului

A. Partea I. Descrierea imobilului

TEREN Extravilan

Adresa: Jud. Suceava

| Nr. Crt | Nr cadastral Nr. topografic | Suprafața* (mp) | Observații / Referințe |
|---------|-----------------------------|-----------------|---|
| A1 | 30814 | 3.300 | Sector cadastral:4 Teren neimprejmuit; la locul numit "Dealul Botosanei", parte din pf 3824, 3837, 3832, |

B. Partea II. Proprietari și acte

| Inscrieri privitoare la dreptul de proprietate și alte drepturi reale | | Referințe |
|---|---|-----------|
| 15450 / 26/03/2015 | | |
| Act Administrativ nr. TP nr.1581, din 13/03/2003 emis de Comisia Judeteana Suceava; | | |
| B2 | imobil aflat sub incidenta art.3 alin.(1) din Legea nr.17/2014 | A1 |
| 45829 / 21/09/2015 | | |
| Act Notarial nr. contract de donatie imobiliara 1553, din 16/09/2015 emis de BIN Uta Dan; | | |
| B3 | Intabulare, drept de PROPRIETATE, dobandit prin Conventie, cota actuala 1/1, cota initiala 1/1 1) FINIȘ VERONICA | A1 |

C. Partea III. SARCINI .

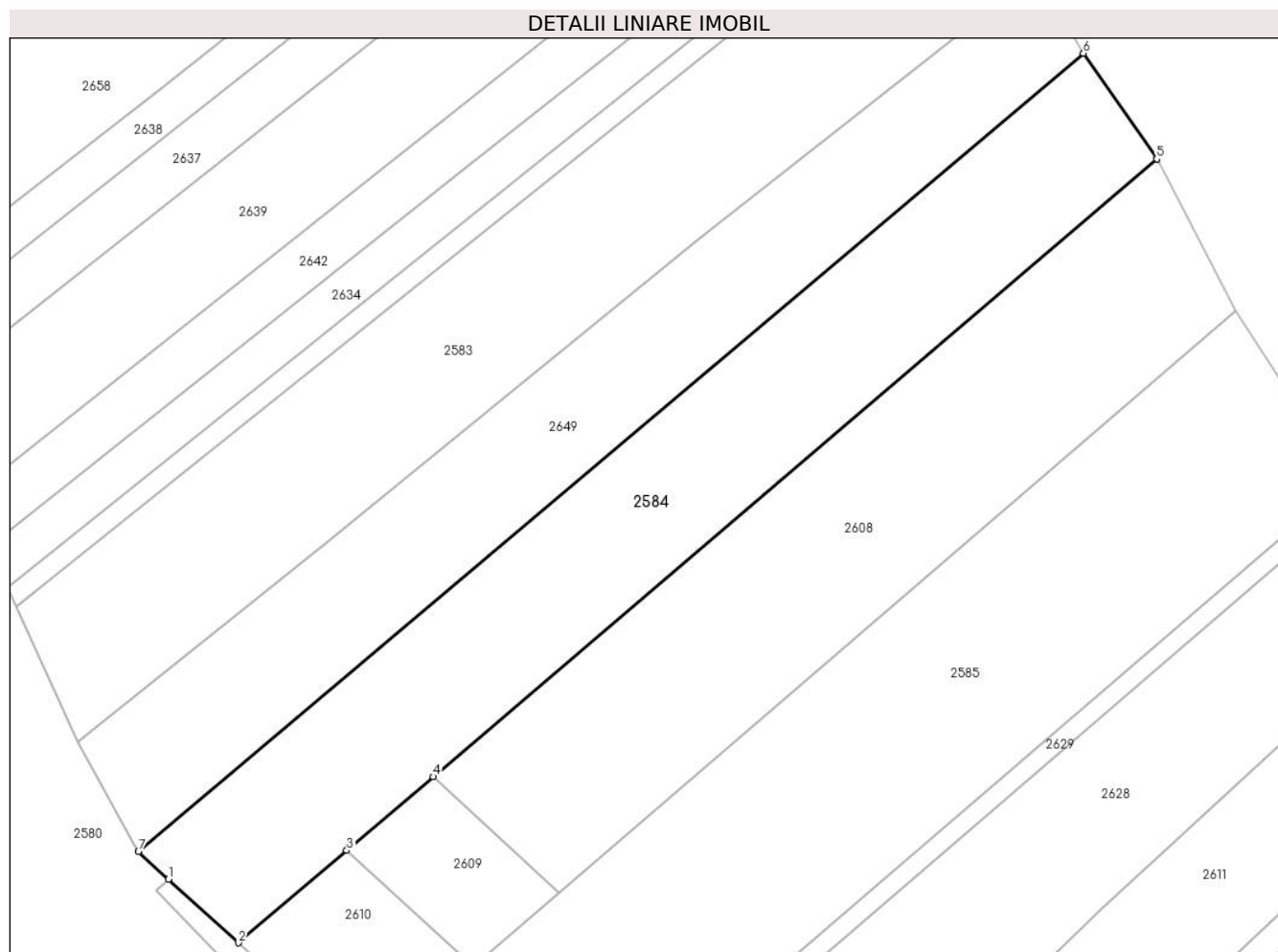
| Inscrieri privind dezmembramintele dreptului de proprietate, drepturi reale de garanție și sarcini | Referințe |
|--|-----------|
| NU SUNT | |

Anexa Nr. 1 La Partea I

Teren

| Nr cadastral | Suprafața (mp)* | Observații / Referințe |
|--------------|-----------------|---|
| 30814 | 3.300 | la locul numit "Dealul Botosanei", parte din pf 3824, 3837, 3832, |

* Suprafața este determinată în planul de proiecție Stereo 70.



Date referitoare la teren

| Crt | Categorie folosință | Intra vilan | Suprafața (mp) | Tarla | Parcelă | Nr. topo | Observații / Referințe |
|-----|---------------------|-------------|----------------|-------|---------|----------|------------------------|
| 1 | arabil | NU | 3.300 | - | - | - | |

Lungime Segmente

1) Valorile lungimilor segmentelor sunt obținute din proiecție în plan.

| Punct început | X / Y | Punct sfârșit | X / Y | Lungime segment (** (m) |
|---------------|----------------------------|---------------|----------------------------|-------------------------|
| 1 | 569.951,211 689.645,299 | 2 | 569.961,25 689.636,151 | 13.582 |
| 2 | 569.961,25 689.636,151 | 3 | 569.976,782 689.649,398 | 20.414 |
| 3 | 569.976,782 689.649,398 | 4 | 569.989,201 689.659,991 | 16.323 |
| 4 | 569.989,201 689.659,991 | 5 | 570.093,08 689.748,592 | 136.532 |
| 5 | 570.093,08 689.748,592 | 6 | 570.082,547 689.763,764 | 18.47 |

| Punct început | X / Y | Punct sfârșit | X / Y | Lungime segment (** (m) |
|---------------|----------------------------|---------------|----------------------------|-------------------------|
| 6 | 570.082,547 689.763,764 | 7 | 569.946,908 689.649,219 | 177.534 |
| 7 | 569.946,908 689.649,219 | 1 | 569.951,211 689.645,299 | 5.821 |

** Lungimile segmentelor sunt determinate în planul de proiecție Stereo 70 și sunt rotunjite la 1 milimetru.

*** Distanța dintre puncte este formată din segmente cumulate ce sunt mai mici decât valoarea 1 milimetru.

**DATE DESPRE IMOBILUL NR. 2585**

Oficiul de Cadastru și Publicitate Imobiliară SUCEAVA
Biroul de Cadastru și Publicitate Imobiliară Gura Humorului

A. Partea I. Descrierea imobilului

TEREN Extravilan

Adresa: Jud. Suceava

| Nr. Crt | Nr cadastral Nr. topografic | Suprafața* (mp) | Observații / Referințe |
|---------|-----------------------------|-----------------|--|
| A1 | 30538 | 4.700 | Sector cadastral:4 Teren neimprejmuit; la locul numit 'Dealul Botosanei', parte din pf 3824, 3838/2, 3838/3 |

B. Partea II. Proprietari și acte

| Inscrieri privitoare la dreptul de proprietate și alte drepturi reale | | Referințe |
|--|--|-----------|
| 2133 / 24/01/2013 | | |
| Act Notarial nr. 2407- act de partaj, din 27/08/2012 emis de BNP Petru Atanasoaei; | | |
| B7 | Intabulare, drept de PROPRIETATE, dobandit prin Conventie, cota actuala 1/1, cota initiala 1/1 1) GHIATĂ ȘTEFAN , cu titlu de partaj | A1 |
| 39446 / 28/08/2014 | | |
| Act Normativ nr. 17, din 07/03/2014 emis de Parlamentul României; | | |
| B8 | Imobil aflat sub incidenta art.3 alin.(1) din Legea 17/2014, dobandit prin Lege | A1 |

C. Partea III. SARCINI .

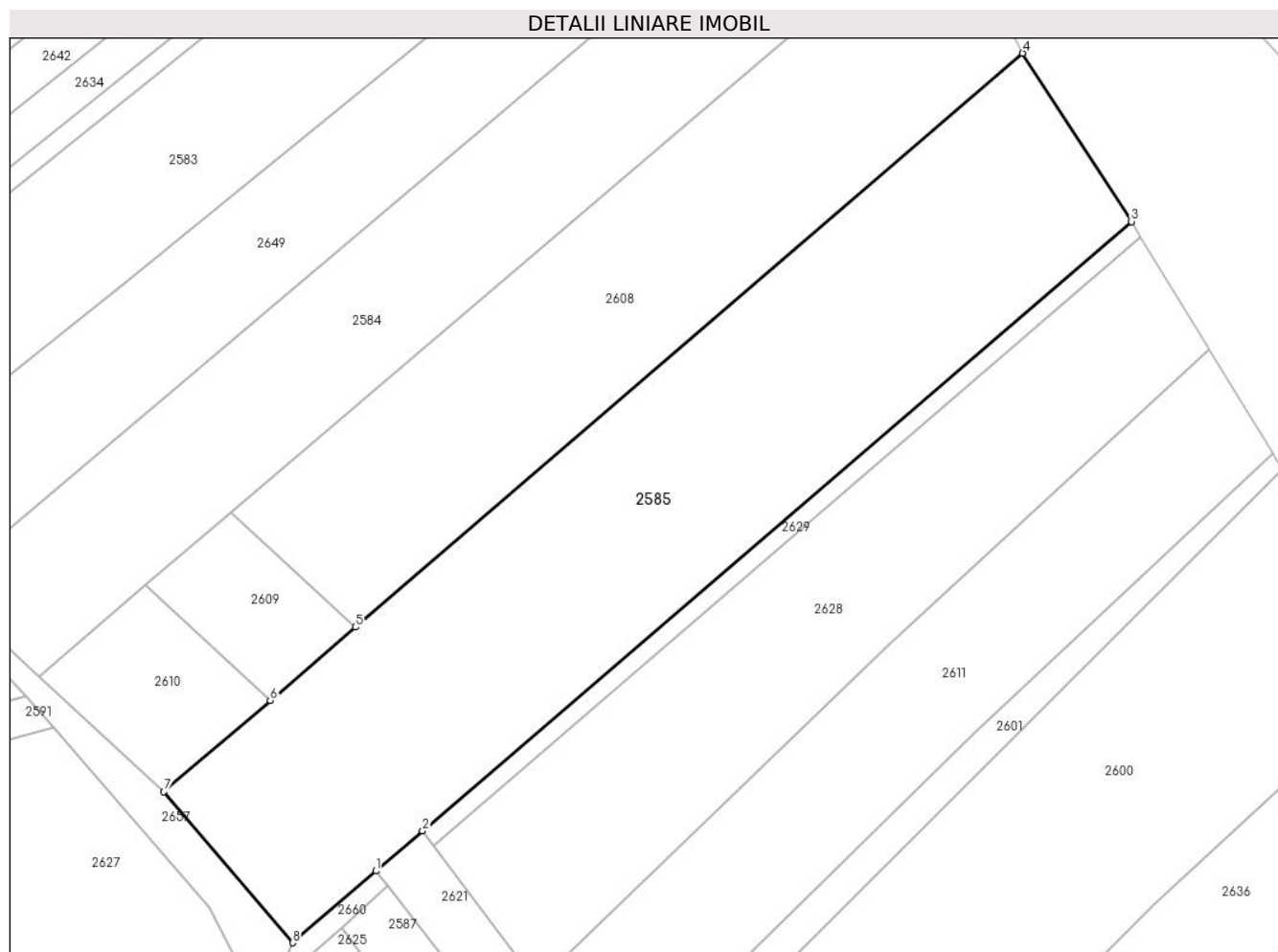
| Inscrieri privind dezmembramintele dreptului de proprietate, drepturi reale de garanție și sarcini | Referințe |
|--|-----------|
| NU SUNT | |

Anexa Nr. 1 La Partea I

Teren

| Nr cadastral | Suprafața (mp)* | Observații / Referințe |
|--------------|-----------------|--|
| 30538 | 4.700 | la locul numit 'Dealul Botosanei', parte din pf 3824, 3838/2, 3838/3 |

* Suprafața este determinată în planul de proiecție Stereo 70.



Date referitoare la teren

| Crt | Categorie folosință | Intravilan | Suprafața (mp) | Tarla | Parcelă | Nr. topo | Observații / Referințe |
|-----|---------------------|------------|----------------|------------------|---------|----------|------------------------|
| 1 | arabil | NU | 4.700 | Dealul Botosanei | - | - | |

Lungime Segmente

1) Valorile lungimilor segmentelor sunt obținute din proiecție în plan.

| Punct început | X / Y | Punct sfârșit | X / Y | Lungime segment (** (m) |
|---------------|----------------------------|---------------|----------------------------|-------------------------|
| 1 | 570.010,314 689.607,851 | 2 | 570.017,087 689.613,672 | 8.931 |
| 2 | 570.017,087 689.613,672 | 3 | 570.120,215 689.702,299 | 135.978 |
| 3 | 570.120,215 689.702,299 | 4 | 570.104,399 689.726,765 | 29.133 |
| 4 | 570.104,399 689.726,765 | 5 | 570.007,298 689.643,318 | 128.031 |
| 5 | 570.007,298 689.643,318 | 6 | 569.994,902 689.632,664 | 16.345 |

| Punct început | X / Y | Punct sfârșit | X / Y | Lungime segment (** (m) |
|---------------|----------------------------|---------------|----------------------------|-------------------------|
| 6 | 569.994,902 689.632,664 | 7 | 569.979,449 689.619,384 | 20.375 |
| 7 | 569.979,449 689.619,384 | 8 | 569.998,176 689.597,42 | 28.864 |
| 8 | 569.998,176 689.597,42 | 1 | 570.010,314 689.607,851 | 16.004 |

** Lungimile segmentelor sunt determinate în planul de proiecție Stereo 70 și sunt rotunjite la 1 milimetru.

*** Distanța dintre puncte este formată din segmente cumulate ce sunt mai mici decât valoarea 1 milimetru.

**DATE DESPRE IMOBILUL NR. 2586**

Oficiul de Cadastru și Publicitate Imobiliară SUCEAVA
Biroul de Cadastru și Publicitate Imobiliară Gura Humorului

A. Partea I. Descrierea imobilului

TEREN Necunoscut

Adresa: Loc. Botosana, Jud. Suceava

| Nr. Crt | Nr cadastral Nr. topografic | Suprafața* (mp) | Observații / Referințe |
|---------|-----------------------------|-------------------------------------|---|
| A1 | 30518 | Din acte: 10.400 Masurata: 9.806 | Sector cadastral:4 Teren imprejmuit; parte din pf 3939/1, 3939/2, 3939/3, 3939/8 |

Construcții

| Crt | Nr cadastral Nr. topografic | Adresa | Observații / Referințe |
|------|-----------------------------|-----------------------------|---|
| A1.1 | 30518-C1 | Loc. Botosana, Jud. Suceava | Nr. niveluri:3; S. construita la sol:90 mp; S. construita desfasurata:270 mp; Casa de locuit S partial + P + 1E partial, din anul 1971, construita din caramida, invelitoare tigla. Nu detine certificat de performanta energetica si nu este dotata cu lift. |
| A1.2 | 30518-C2 | Loc. Botosana, Jud. Suceava | Nr. niveluri:2; S. construita la sol:79 mp; S. construita desfasurata:158 mp; Bucatarie de vara S partial + P, din anul 1998, construita din boltari, invelitoare tigla. Nu detine certificat de performanta energetica si nu este dotata cu lift. |
| A1.3 | 30518-C3 | Loc. Botosana, Jud. Suceava | Nr. niveluri:2; S. construita la sol:55 mp; S. construita desfasurata:110 mp; Garaj S + P, din anul 1998, construit din boltari, invelitoare azbest. Nu detine certificat de performanta energetica si nu este dotat cu lift. |
| A1.4 | 30518-C4 | Loc. Botosana, Jud. Suceava | Nr. niveluri:2; S. construita la sol:68 mp; S. construita desfasurata:136 mp; Sura S + P, din anul 1998, construita din lemn, invelitoare azbest. Nu detine certificat de performanta energetica si nu este dotata cu lift. |
| A1.5 | 30518-C5 | Loc. Botosana, Jud. Suceava | Nr. niveluri:1; S. construita la sol:98 mp; S. construita desfasurata:98 mp; Grajd + Magazie P, din anul 1998, construit din boltari, invelitoare azbest. Nu detine certificat de performanta energetica si nu este dotat cu lift. |
| A1.6 | 30518-C6 | Loc. Botosana, Jud. Suceava | Nr. niveluri:1; S. construita la sol:35 mp; S. construita desfasurata:35 mp; Magazie P, din anul 1998, construita din lemn, invelitoare azbest. Nu detine certificat de performanta energetica si nu este dotata cu lift. |
| A1.7 | 30518-C7 | Loc. Botosana, Jud. Suceava | Nr. niveluri:1; S. construita la sol:9 mp; S. construita desfasurata:9 mp; Magazie P, din anul 1998, construita din lemn, invelitoare azbest. Nu detine certificat de performanta energetica si nu este dotata cu lift. |

B. Partea II. Proprietari și acte

| Inscrieri privitoare la dreptul de proprietate și alte drepturi reale | Referințe |
|--|--|
| 39340 / 20/11/2012 | |
| Act Notarial nr. contract de donatie 2865, din 18/09/2012 emis de BNPA OVIDIU BUSUIOC - ANA ELENA BUSUIOC; | |
| B3 Intabulare, drept de PROPRIETATE, dobandit prin Conventie, cota actuala 1/1, cota initiala 1/1 1) BOCA GHEORGHE | A1, A1.1, A1.2, A1.3, A1.4, A1.5, A1.6, A1.7 |

C. Partea III. SARCINI

| Inscrieri privind dezmembramintele dreptului de proprietate, drepturi reale de garanție și sarcini | Referințe |
|---|--|
| 39340 / 20/11/2012 | |
| Act Notarial nr. contract de donatie 2865, din 18/09/2012 emis de BNPA OVIDIU BUSUIOC - ANA ELENA BUSUIOC; | |
| C1 Intabulare, drept de UZUFRACT VIAGER, dobandit prin Conventie, cota actuala 1/1, cota initiala 1/1 1) BOCA MAGDALINA 2) BOCA PANTELIMON | A1, A1.1, A1.2, A1.3, A1.4, A1.5, A1.6, A1.7 |

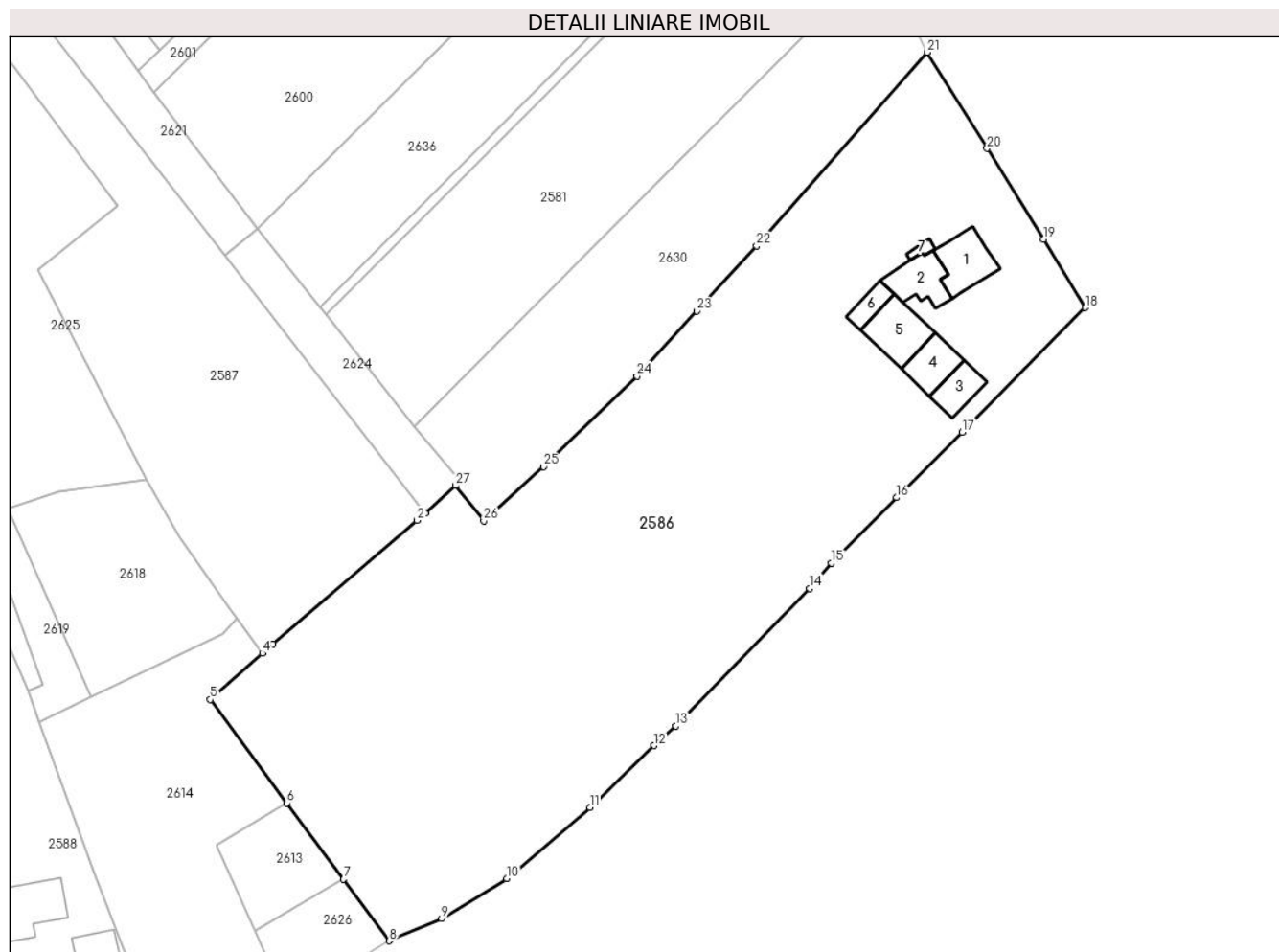
| Inscrieri privind dezmembramintele dreptului de proprietate, drepturi reale de garanție și sarcini | Referințe |
|--|-----------|
|--|-----------|

Anexa Nr. 1 La Partea I

Teren

| Nr cadastral | Suprafața (mp)* | Observații / Referințe |
|--------------|-------------------------------------|---|
| 30518 | Din acte: 10.400 Masurata: 9.806 | parte din pf 3939/1, 3939/2, 3939/3, 3939/8 |

* Suprafața este determinată în planul de proiecție Stereo 70.



Date referitoare la teren

| Crt | Categorie folosință | Intra vilan | Suprafața (mp) | Tarla | Parcelă | Nr. topo | Observații / Referințe |
|-----|---------------------|-------------|----------------|-------|---------|----------|------------------------|
| 1 | curți constructii | DA | 1.211 | - | - | - | impregmuit |
| 2 | arabil | DA | 1.784 | - | - | - | impregmuit |
| 3 | livada | DA | 6.799 | - | - | - | impregmuit |
| 4 | arabil | NU | 10 | - | - | - | impregmuit |
| 5 | arabil | NU | 2 | - | - | - | |

Date referitoare la construcții

| Crt | Număr | Destinație construcție | Supraf. (mp) | Situație juridică | Observații / Referințe |
|------|----------|-------------------------|--------------|-------------------|---|
| A1.1 | 30518-C1 | construcții de locuințe | 90 | Cu acte | Nr. niveluri:3; S. construita la sol:90 mp; S. construita desfasurata:270 mp; Casa de locuit S partial + P + 1E partial, din anul 1971, construita din caramida, invelitoare tigla. Nu detine certificat de performanta energetica si nu este dotata cu lift. |
| A1.2 | 30518-C2 | construcții anexa | 79 | Cu acte | Nr. niveluri:2; S. construita la sol:79 mp; S. construita desfasurata:158 mp; Bucatarie de vara S partial + P, din anul 1998, construita din boltari, invelitoare tigla. Nu detine certificat de performanta energetica si nu este dotata cu lift. |

| Crt | Număr | Destinație construcție | Supraf. (mp) | Situație juridică | Observații / Referințe |
|------|----------|------------------------|--------------|-------------------|--|
| A1.3 | 30518-C3 | construcții anexa | 55 | Cu acte | Nr. niveluri:2; S. construita la sol:55 mp; S. construita desfasurata:110 mp; Garaj S + P, din anul 1998, construit din boltari, invelitoare azbest. Nu detine certificat de performanta energetica si nu este dotat cu lift. |
| A1.4 | 30518-C4 | construcții anexa | 68 | Cu acte | Nr. niveluri:2; S. construita la sol:68 mp; S. construita desfasurata:136 mp; Sura S + P, din anul 1998, construita din lemn, invelitoare azbest. Nu detine certificat de performanta energetica si nu este dotata cu lift. |
| A1.5 | 30518-C5 | construcții anexa | 98 | Cu acte | Nr. niveluri:1; S. construita la sol:98 mp; S. construita desfasurata:98 mp; Grajd + Magazie P, din anul 1998, construit din boltari, invelitoare azbest. Nu detine certificat de performanta energetica si nu este dotat cu lift. |
| A1.6 | 30518-C6 | construcții anexa | 35 | Cu acte | Nr. niveluri:1; S. construita la sol:35 mp; S. construita desfasurata:35 mp; Magazie P, din anul 1998, construita din lemn, invelitoare azbest. Nu detine certificat de performanta energetica si nu este dotata cu lift. |
| A1.7 | 30518-C7 | construcții anexa | 9 | Cu acte | Nr. niveluri:1; S. construita la sol:9 mp; S. construita desfasurata:9 mp; Magazie P, din anul 1998, construita din lemn, invelitoare azbest. Nu detine certificat de performanta energetica si nu este dotata cu lift. |

Lungime Segmente

1) Valorile lungimilor segmentelor sunt obținute din proiecție în plan.

| Punct început | X / Y | Punct sfârșit | X / Y | Lungime segment (** (m)) |
|---------------|----------------------------|---------------|----------------------------|--------------------------|
| 1 | 570.098,714 689.494,186 | 2 | 570.097,192 689.492,833 | 2.036 |
| 3 | 570.070,311 689.469,764 | 4 | 570.068,344 689.468,034 | 2.62 |
| 5 | 570.058,599 689.459,382 | 6 | 570.072,924 689.440,083 | 24.034 |
| 7 | 570.083,487 689.425,852 | 8 | 570.092,024 689.414,351 | 14.323 |
| 9 | 570.101,791 689.418,482 | 10 | 570.113,954 689.425,987 | 14.292 |
| 11 | 570.129,428 689.439,27 | 12 | 570.141,366 689.450,805 | 16.6 |
| 13 | 570.145,477 689.454,429 | 14 | 570.170,472 689.480,095 | 35.826 |
| 15 | 570.174,485 689.484,848 | 16 | 570.186,693 689.497,065 | 17.271 |
| 17 | 570.198,901 689.509,282 | 18 | 570.221,855 689.532,503 | 32.651 |
| 19 | 570.214,092 689.545,265 | 20 | 570.203,528 689.562,247 | 20.0 |
| 21 | 570.192,368 689.580,186 | 22 | 570.160,538 689.544,091 | 48.125 |
| 23 | 570.149,386 689.531,913 | 24 | 570.138,234 689.519,735 | 16.513 |
| 25 | 570.120,79 689.502,832 | 26 | 570.109,663 689.492,725 | 15.032 |
| 27 | 570.104,357 689.499,315 | 1 | 570.098,714 689.494,186 | 7.626 |

| Punct început | X / Y | Punct sfârșit | X / Y | Lungime segment (** (m)) |
|---------------|----------------------------|---------------|----------------------------|--------------------------|
| 2 | 570.097,192 689.492,833 | 3 | 570.070,311 689.469,764 | 35.423 |
| 4 | 570.068,344 689.468,034 | 5 | 570.058,599 689.459,382 | 13.032 |
| 6 | 570.072,924 689.440,083 | 7 | 570.083,487 689.425,852 | 17.723 |
| 8 | 570.092,024 689.414,351 | 9 | 570.101,791 689.418,482 | 10.605 |
| 10 | 570.113,954 689.425,987 | 11 | 570.129,428 689.439,27 | 20.393 |
| 12 | 570.141,366 689.450,805 | 13 | 570.145,477 689.454,429 | 5.48 |
| 14 | 570.170,472 689.480,095 | 15 | 570.174,485 689.484,848 | 6.221 |
| 16 | 570.186,693 689.497,065 | 17 | 570.198,901 689.509,282 | 17.271 |
| 18 | 570.221,855 689.532,503 | 19 | 570.214,092 689.545,265 | 14.938 |
| 20 | 570.203,528 689.562,247 | 21 | 570.192,368 689.580,186 | 21.127 |
| 22 | 570.160,538 689.544,091 | 23 | 570.149,386 689.531,913 | 16.513 |
| 24 | 570.138,234 689.519,735 | 25 | 570.120,79 689.502,832 | 24.29 |
| 26 | 570.109,663 689.492,725 | 27 | 570.104,357 689.499,315 | 8.461 |

** Lungimile segmentelor sunt determinate în planul de proiecție Stereo 70 și sunt rotunjite la 1 milimetru.

*** Distanța dintre puncte este formată din segmente cumulate ce sunt mai mici decât valoarea 1 milimetru.

**DATE DESPRE IMOBILUL NR. 2587**

Oficiul de Cadastru și Publicitate Imobiliară SUCEAVA
Biroul de Cadastru și Publicitate Imobiliară Gura Humorului

A. Partea I. Descrierea imobilului

TEREN Necunoscut

Adresa: Loc. Botosana, Jud. Suceava

| Nr. Crt | Nr cadastral Nr. topografic | Suprafața* (mp) | Observații / Referințe |
|---------|-----------------------------|-----------------|---|
| A1 | 37631 | 3.500 | Sector cadastral:4 Teren împrejmuit; Teren partial împrejmuit cu gard, parte din pf 3931 |

B. Partea II. Proprietari și acte

| Inscrieri privitoare la dreptul de proprietate și alte drepturi reale | Referințe |
|---|-----------|
| 39676 / 24/07/2020 | |
| Act Notarial nr. 796, din 30/06/2020 emis de BNP RAZVAN LAURIAN LOSTUN (act administrativ nr 2621 din 28.06.2020, emis de PRIMARIA COMUNEI BOTOSANA); | |
| B1 | A1 |
| se noteaza posesia | |
| 1) FLUTUR VASILE | |
| 2) FLUTUR ELENA , bun comun in devalmasie | |
| Act Normativ nr. legea nr. 17, din 01/03/1014 emis de Parlamentul României; | |
| B2 | A1 |
| Imobil aflat sub incidenta art. 3, alin (1) din Legea nr. 17/2014. | |
| / | |
| Act Normativ nr. Legea 7, din 13/03/1996 emis de Parlamentul României; | |
| B3 | A1 |
| Intabulare, drept de PROPRIETATE, dobandit prin Lege, cota actuala 1/1, cota initiala 1/1 | |
| 1) NEIDENTIFICAT NEIDENTIFICAT | |

C. Partea III. SARCINI .

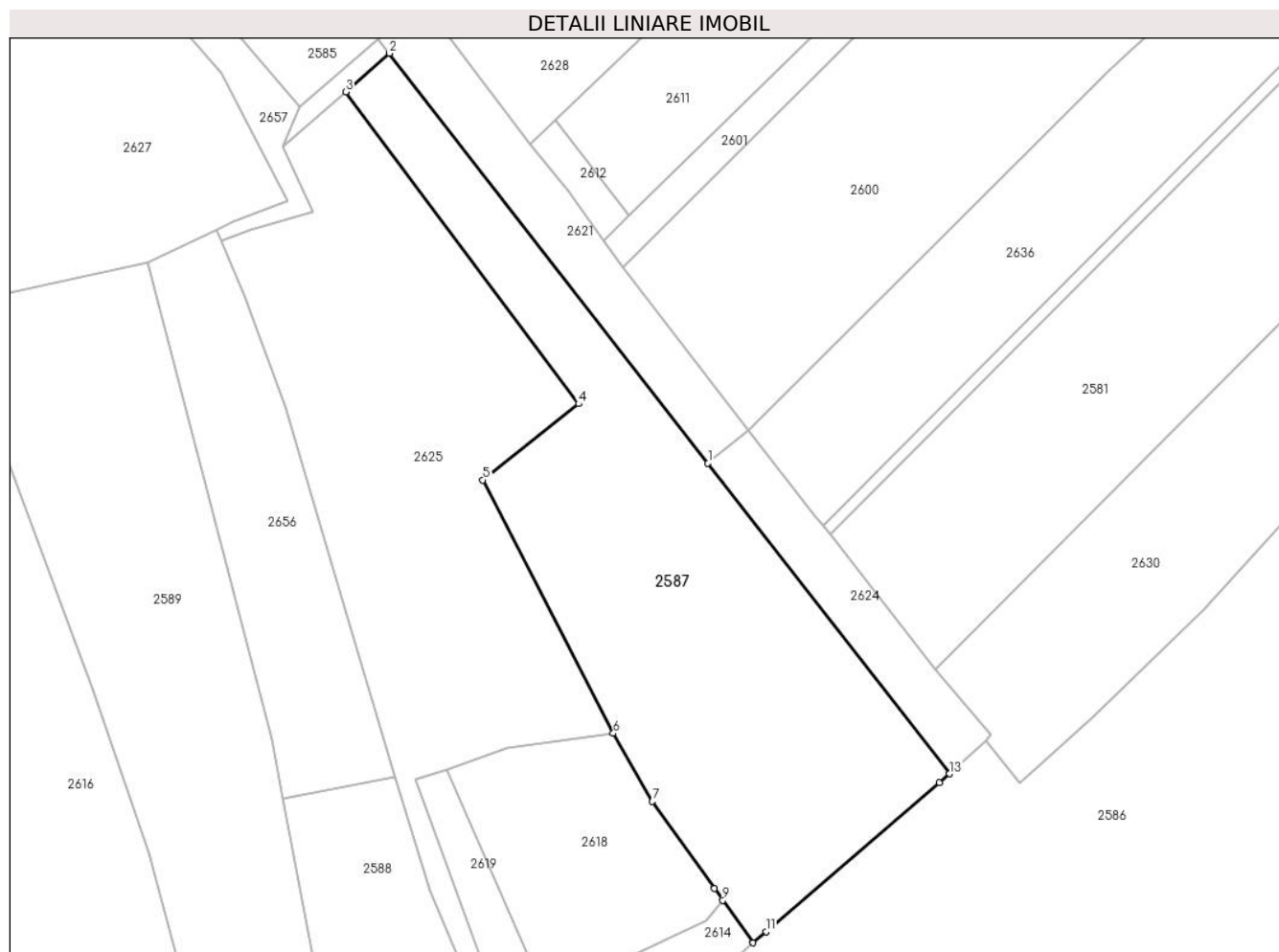
| Inscrieri privind dezmembramintele dreptului de proprietate, drepturi reale de garanție și sarcini | Referințe |
|--|-----------|
| NU SUNT | |

Anexa Nr. 1 La Partea I

Teren

| | | |
|--------------|-----------------|---|
| Nr cadastral | Suprafața (mp)* | Observații / Referințe |
| 37631 | 3.500 | Teren partial împrejmuit cu gard, parte din pf 3931 |

* Suprafața este determinată în planul de proiecție Stereo 70.



Date referitoare la teren

| Crt | Categorie folosință | Intravilan | Suprafața (mp) | Tarla | Parcelă | Nr. topo | Observații / Referințe |
|-----|---------------------|------------|----------------|-------|---------|----------|----------------------------------|
| 1 | arabil | DA | 302 | - | - | - | Teren partial împrejmuit cu gard |
| 2 | arabil | NU | 3.198 | - | - | - | Teren partial împrejmuit cu gard |

Lungime Segmente

1) Valorile lungimilor segmentelor sunt obținute din proiecție în plan.

| Punct început | X / Y | Punct sfârșit | X / Y | Lungime segment (** (m) |
|---------------|----------------------------|---------------|----------------------------|-------------------------|
| 1 | 570.061,336 689.542,247 | 2 | 570.012,004 689.605,678 | 80.356 |
| 2 | 570.012,004 689.605,678 | 3 | 570.005,291 689.599,674 | 9.006 |
| 3 | 570.005,291 689.599,674 | 4 | 570.041,312 689.551,439 | 60.201 |
| 4 | 570.041,312 689.551,439 | 5 | 570.026,485 689.539,654 | 18.94 |

| Punct început | X / Y | Punct sfârșit | X / Y | Lungime segment (** (m) |
|---------------|----------------------------|---------------|----------------------------|-------------------------|
| 5 | 570.026,485 689.539,654 | 6 | 570.046,661 689.500,432 | 44.107 |
| 6 | 570.046,661 689.500,432 | 7 | 570.052,707 689.489,904 | 12.141 |
| 7 | 570.052,707 689.489,904 | 8 | 570.062,35 689.476,417 | 16.58 |
| 8 | 570.062,35 689.476,417 | 9 | 570.063,637 689.474,618 | 2.212 |
| 9 | 570.063,637 689.474,618 | 10 | 570.068,344 689.468,034 | 8.094 |
| 10 | 570.068,344 689.468,034 | 11 | 570.070,311 689.469,764 | 2.62 |
| 11 | 570.070,311 689.469,764 | 12 | 570.097,192 689.492,833 | 35.423 |
| 12 | 570.097,192 689.492,833 | 13 | 570.098,714 689.494,186 | 2.036 |
| 13 | 570.098,714 689.494,186 | 1 | 570.061,336 689.542,247 | 60.885 |

** Lungimile segmentelor sunt determinate în planul de proiecție Stereo 70 și sunt rotunjite la 1 milimetru.

*** Distanța dintre puncte este formată din segmente cumulate ce sunt mai mici decât valoarea 1 milimetru.

**DATE DESPRE IMOBILUL NR. 2588**

Oficiul de Cadastru și Publicitate Imobiliară SUCEAVA
Biroul de Cadastru și Publicitate Imobiliară Gura Humorului

A. Partea I. Descrierea imobilului

TEREN Intravilan

Nr. CF vechi:2098

Adresa: Loc. Botosana, Jud. Suceava

| Nr. Crt | Nr cadastral Nr. topografic | Suprafața* (mp) | Observații / Referințe |
|---------|-----------------------------|-----------------|--|
| A1 | 30063 | 2.600 | Sector cadastral:4 Teren imprejmuit; parte din pf 3926, 3929/1 |

Construcții

| Crt | Nr cadastral Nr. topografic | Adresa | Observații / Referințe |
|------|-----------------------------|-----------------------------|---|
| A1.1 | 30063-C1 | Loc. Botosana, Jud. Suceava | Nr. niveluri:2; S. construita la sol:166 mp; S. construita desfasurata:332 mp; C1-casa |
| A1.2 | 30063-C2 | Loc. Botosana, Jud. Suceava | Nr. niveluri:1; S. construita la sol:169 mp; S. construita desfasurata:169 mp; C2-sura |
| A1.3 | 30063-C3 | Loc. Botosana, Jud. Suceava | Nr. niveluri:1; S. construita la sol:25 mp; S. construita desfasurata:25 mp; C3-bucatarie |

B. Partea II. Proprietari și acte

| Inscrieri privitoare la dreptul de proprietate și alte drepturi reale | | Referințe |
|---|--|----------------------|
| 11508 / 13/05/2009 | | |
| Act Notarial nr. 25, din 13/05/2009 emis de BNP BOBRIC; | | |
| B3 | Intabulare, drept de PROPRIETATE, dobandit prin Succesiune, cota actuala 3/16, cota initiala 3/16 1) FLUTUR FLOAREA, Lipsă CNP proprietar. | A1, A1.1, A1.2, A1.3 |
| B4 | Intabulare, drept de PROPRIETATE, dobandit prin Succesiune, cota actuala 3/16, cota initiala 3/16 1) FLUTUR GHEORGHE-ȘTEFAN | A1, A1.1, A1.2, A1.3 |
| 13650 / 05/06/2009 | | |
| Act Notarial nr. 969, din 04/06/2009 emis de BNP BOBRIC MIRCEA EUGEN; | | |
| B5 | Intabulare, drept de PROPRIETATE, dobandit prin Conventie, cota actuala 10/16, cota initiala 5/8 1) FLUTUR GHEORGHE-ȘTEFAN, căsătorit cu 2) FLUTUR MARIA LĂCRĂMIOARA, bun comun, Lipsă CNP proprietar. | A1, A1.1, A1.2, A1.3 |

C. Partea III. SARCINI

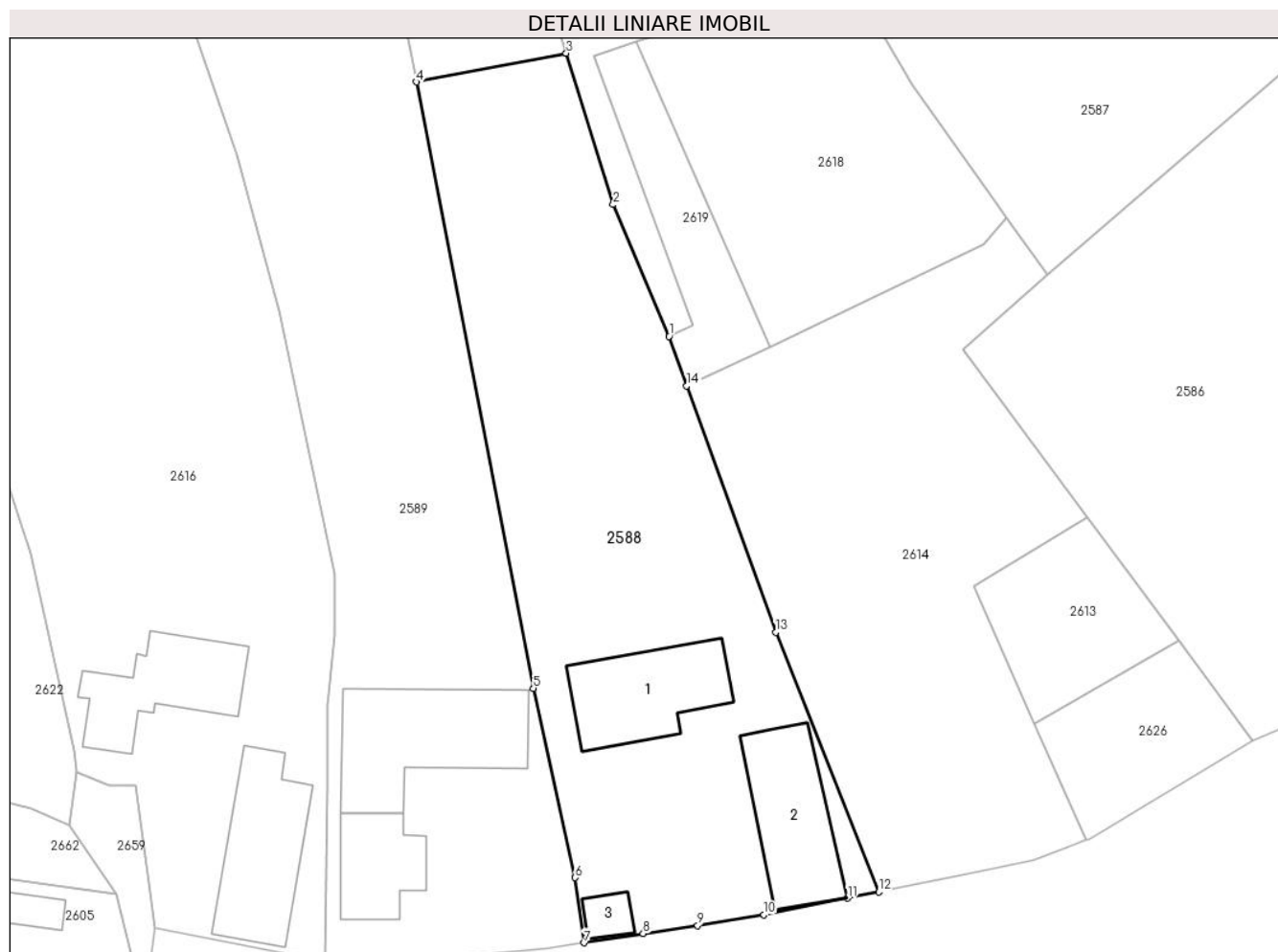
| Inscrieri privind dezmembramintele dreptului de proprietate, drepturi reale de garanție și sarcini | | Referințe |
|--|---|----------------------|
| 13650 / 05/06/2009 | | |
| Act Notarial nr. 969, din 04/06/2009 emis de BNP BOBRIC MIRCEA EUGEN; | | |
| C1 | Intabulare, drept de UZUFRACT VIAGER, dobandit prin Conventie, cota actuala 5/8, cota initiala 5/8 1) FLUTUR IOAN, Lipsă CNP proprietar. | A1, A1.1, A1.2, A1.3 |
| C2 | - se înscrie obligatia de întreținere asupra cotei de 5/8 1) FLUTUR IOAN | A1, A1.1, A1.2, A1.3 |

Anexa Nr. 1 La Partea I

Teren

| Nr cadastral | Suprafața (mp)* | Observații / Referințe |
|--------------|-----------------|---------------------------|
| 30063 | 2.600 | parte din pf 3926, 3929/1 |

* Suprafața este determinată în planul de proiecție Stereo 70.



Date referitoare la teren

| Crt | Categorie folosință | Intravilan | Suprafața (mp) | Tarla | Parcelă | Nr. topo | Observații / Referințe |
|-----|---------------------|------------|----------------|-------|---------|----------|------------------------|
| 1 | curți constructii | DA | 864 | - | - | - | parcele nr. 721 |
| 2 | arabil | DA | 1.736 | - | - | - | parcele nr. 3926/5 |

Date referitoare la construcții

| Crt | Număr | Destinație construcție | Supraf. (mp) | Situație juridică | Observații / Referințe |
|------|----------|-------------------------|--------------|-------------------|---|
| A1.1 | 30063-C1 | construcții de locuințe | 166 | Cu acte | Nr. niveluri:2; S. construita la sol:166 mp; S. construita desfasurata:332 mp; C1-casa |
| A1.2 | 30063-C2 | construcții anexa | 169 | Cu acte | Nr. niveluri:1; S. construita la sol:169 mp; S. construita desfasurata:169 mp; C2-sura |
| A1.3 | 30063-C3 | construcții anexa | 25 | Cu acte | Nr. niveluri:1; S. construita la sol:25 mp; S. construita desfasurata:25 mp; C3-bucatarie |

Lungime Segmente

1) Valorile lungimilor segmentelor sunt obținute din proiecție în plan.

| Punct început | X / Y | Punct sfârșit | X / Y | Lungime segment (** (m) |
|---------------|----------------------------|---------------|----------------------------|-------------------------|
| 1 | 570.024,664 689.460,965 | 2 | 570.018,213 689.476,174 | 16.521 |

| Punct început | X / Y | Punct sfârșit | X / Y | Lungime segment (** (m) |
|---------------|----------------------------|---------------|----------------------------|-------------------------|
| 2 | 570.018,213 689.476,174 | 3 | 570.012,795 689.493,633 | 18.28 |
| 3 | 570.012,795 689.493,633 | 4 | 569.995,519 689.490,313 | 17.592 |
| 4 | 569.995,519 689.490,313 | 5 | 570.009,013 689.420,359 | 71.244 |
| 5 | 570.009,013 689.420,359 | 6 | 570.013,816 689.398,494 | 22.386 |
| 6 | 570.013,816 689.398,494 | 7 | 570.014,87 689.390,986 | 7.582 |
| 7 | 570.014,87 689.390,986 | 8 | 570.021,683 689.392,041 | 6.894 |
| 8 | 570.021,683 689.392,041 | 9 | 570.027,972 689.392,984 | 6.359 |
| 9 | 570.027,972 689.392,984 | 10 | 570.035,626 689.394,2 | 7.75 |
| 10 | 570.035,626 689.394,2 | 11 | 570.045,278 689.396,13 | 9.843 |
| 11 | 570.045,278 689.396,13 | 12 | 570.048,879 689.396,852 | 3.673 |
| 12 | 570.048,879 689.396,852 | 13 | 570.036,992 689.426,829 | 32.248 |
| 13 | 570.036,992 689.426,829 | 14 | 570.026,724 689.455,26 | 30.228 |
| 14 | 570.026,724 689.455,26 | 1 | 570.024,664 689.460,965 | 6.066 |

** Lungimile segmentelor sunt determinate în planul de proiecție Stereo 70 și sunt rotunjite la 1 milimetru.

*** Distanța dintre puncte este formată din segmente cumulate ce sunt mai mici decât valoarea 1 milimetru.

**DATE DESPRE IMOBILUL NR. 2589**

Oficiul de Cadastru și Publicitate Imobiliară SUCEAVA
Biroul de Cadastru și Publicitate Imobiliară Gura Humorului

A. Partea I. Descrierea imobilului

TEREN Necunoscut

Nr. CF vechi:2099-BOTOSANA

Adresa: Loc. Botosana, Jud. Suceava

| Nr. Crt | Nr cadastral Nr. topografic | Suprafața* (mp) | Observații / Referințe |
|---------|-----------------------------|------------------------------------|---|
| A1 | 31248 | Din acte: 4.800 Masurata: 4.594 | Sector cadastral:4 Teren imprejmuit; parte din pf 3926, 3929/2, 3312/4 |

Construcții

| Crt | Nr cadastral Nr. topografic | Adresa | Observații / Referințe |
|------|-----------------------------|-----------------------------|--|
| A1.1 | 31248-C1 | Loc. Botosana, Jud. Suceava | Nr. niveluri:2; S. construita la sol:104 mp; S. construita desfasurata:208 mp; C1-casa de locuit |
| A1.2 | 31248-C2 | Loc. Botosana, Jud. Suceava | Nr. niveluri:1; S. construita la sol:233 mp; S. construita desfasurata:233 mp; C2- bucataria |

B. Partea II. Proprietari și acte

| Inscrieri privitoare la dreptul de proprietate și alte drepturi reale | | Referințe |
|---|---|----------------|
| 10205 / 16/08/2005 | | |
| Act Notarial nr. 2956, din 15/08/2005 emis de BNP ILIE VALERIANA; | | |
| B1 | Intabulare, drept de PROPRIETATE, dobandit prin Conventie, cota actuala 1/1, cota initiala 1/1 1) TOFAN MIHĂIȚĂ 2) TOFAN NICOLETA, bun comun <i>OBSERVATII: (provenita din conversia CF 2099-BOTOSANA)</i> | A1, A1.1, A1.2 |

C. Partea III. SARCINI .

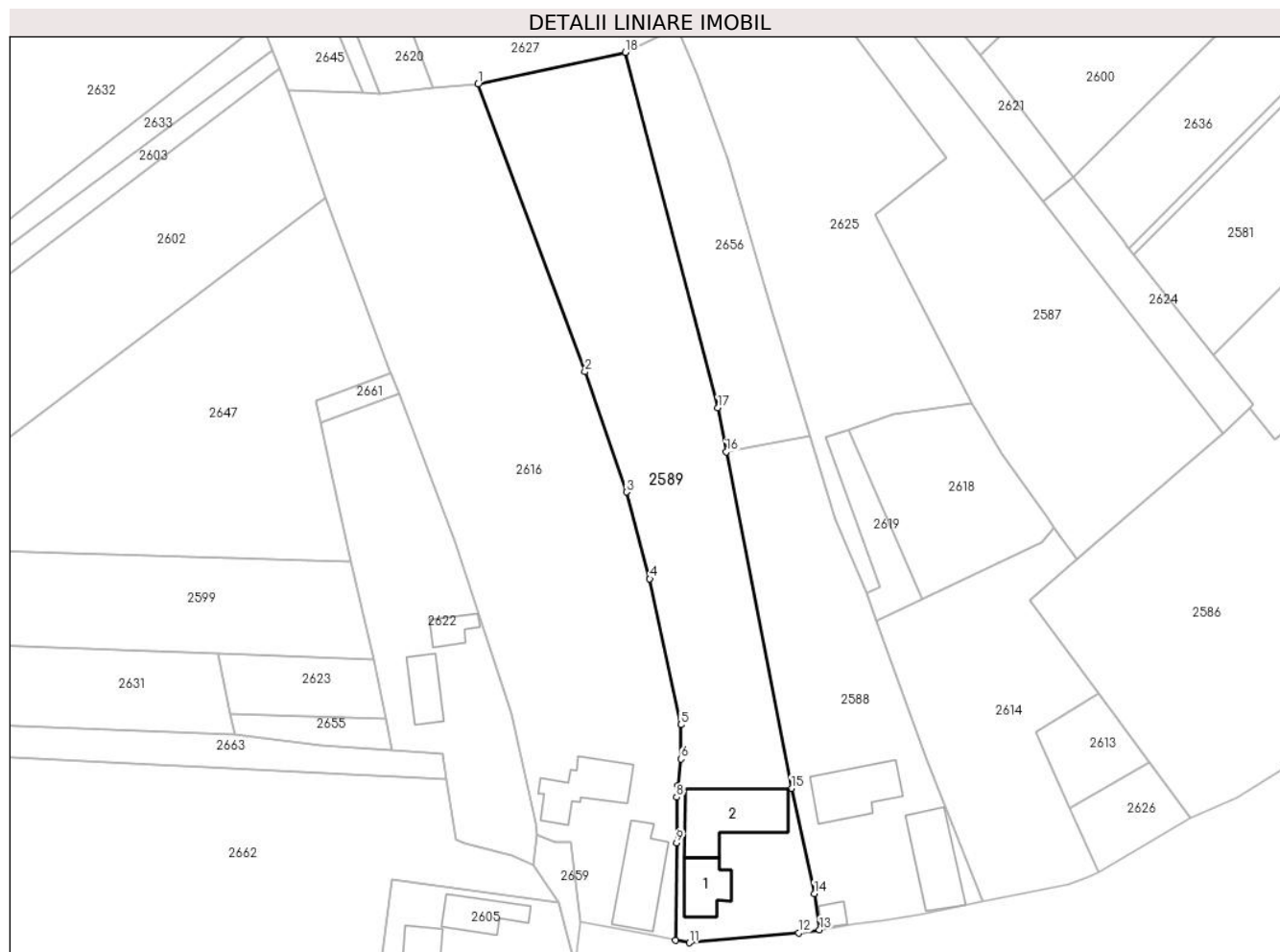
| Inscrieri privind dezmembramintele dreptului de proprietate, drepturi reale de garanție și sarcini | Referințe |
|--|-----------|
| NU SUNT | |

Anexa Nr. 1 La Partea I

Teren

| Nr cadastral | Suprafața (mp)* | Observații / Referințe |
|--------------|------------------------------------|-----------------------------------|
| 31248 | Din acte: 4.800 Masurata: 4.594 | parte din pf 3926, 3929/2, 3312/4 |

* Suprafața este determinată în planul de proiecție Stereo 70.



Date referitoare la teren

| Crt | Categorie folosință | Intravilan | Suprafața (mp) | Tarla | Parcelă | Nr. topo | Observații / Referințe |
|-----|---------------------|------------|----------------|-------|---------|----------|------------------------|
| 1 | curți constructii | DA | 523 | - | - | 604 | |
| 2 | arabil | DA | 4.040 | - | - | 3926/4 | |
| 3 | arabil | NU | 31 | - | - | - | |

Date referitoare la construcții

| Crt | Număr | Destinație construcție | Supraf. (mp) | Situație juridică | Observații / Referințe |
|------|----------|-------------------------|--------------|-------------------|--|
| A1.1 | 31248-C1 | construcții de locuinte | 104 | Cu acte | Nr. niveluri:2; S. construita la sol:104 mp; S. construita desfasurata:208 mp; C1-casa de locuit |
| A1.2 | 31248-C2 | construcții anexa | 233 | Cu acte | Nr. niveluri:1; S. construita la sol:233 mp; S. construita desfasurata:233 mp; C2- bucataria |

Lungime Segmente

1) Valorile lungimilor segmentelor sunt obținute din proiecție în plan.

| Punct început | X / Y | Punct sfârșit | X / Y | Lungime segment (** (m) |
|---------------|----------------------------|---------------|----------------------------|-------------------------|
| 1 | 569.943,888 689.566,697 | 2 | 569.966,139 689.506,936 | 63.769 |

| Punct început | X / Y | Punct sfârșit | X / Y | Lungime segment (** (m) |
|---------------|----------------------------|---------------|----------------------------|-------------------------|
| 2 | 569.966,139 689.506,936 | 3 | 569.974,743 689.481,922 | 26.452 |
| 3 | 569.974,743 689.481,922 | 4 | 569.979,625 689.463,886 | 18.685 |
| 4 | 569.979,625 689.463,886 | 5 | 569.986,094 689.433,59 | 30.979 |
| 5 | 569.986,094 689.433,59 | 6 | 569.986,103 689.426,457 | 7.133 |
| 6 | 569.986,103 689.426,457 | 7 | 569.985,521 689.420,928 | 5.56 |
| 7 | 569.985,521 689.420,928 | 8 | 569.985,185 689.418,521 | 2.43 |
| 8 | 569.985,185 689.418,521 | 9 | 569.985,177 689.409,035 | 9.486 |
| 9 | 569.985,177 689.409,035 | 10 | 569.984,975 689.388,837 | 20.199 |
| 10 | 569.984,975 689.388,837 | 11 | 569.987,852 689.388,273 | 2.932 |
| 11 | 569.987,852 689.388,273 | 12 | 570.010,553 689.390,318 | 22.793 |
| 12 | 570.010,553 689.390,318 | 13 | 570.014,87 689.390,986 | 4.368 |
| 13 | 570.014,87 689.390,986 | 14 | 570.013,816 689.398,494 | 7.582 |
| 14 | 570.013,816 689.398,494 | 15 | 570.009,013 689.420,359 | 22.386 |
| 15 | 570.009,013 689.420,359 | 16 | 569.995,519 689.490,313 | 71.244 |
| 16 | 569.995,519 689.490,313 | 17 | 569.993,764 689.499,446 | 9.3 |
| 17 | 569.993,764 689.499,446 | 18 | 569.974,537 689.573,305 | 76.321 |
| 18 | 569.974,537 689.573,305 | 1 | 569.943,888 689.566,697 | 31.353 |

** Lungimile segmentelor sunt determinate în planul de proiecție Stereo 70 și sunt rotunjite la 1 milimetru.

*** Distanța dintre puncte este formată din segmente cumulate ce sunt mai mici decât valoarea 1 milimetru.

**DATE DESPRE IMOBILUL NR. 2590**

Oficiul de Cadastru și Publicitate Imobiliară SUCEAVA
Biroul de Cadastru și Publicitate Imobiliară Gura Humorului

A. Partea I. Descrierea imobilului

TEREN Extravilan

Adresa: Jud. Suceava

| Nr. Crt | Nr cadastral Nr. topografic | Suprafața* (mp) | Observații / Referințe |
|---------|-----------------------------|-----------------|---|
| A1 | | 224 | Sector cadastral:4 Teren neimprejmuit; parte din pf 3931, 3937 |

B. Partea II. Proprietari și acte

| Inscrieri privitoare la dreptul de proprietate și alte drepturi reale | | Referințe |
|--|---|-----------|
| / | | |
| Act Normativ nr. Legea 7, din 13/03/1996 emis de PARLAMENTUL ROMÂNIEI; | | |
| B1 | Inscrierea posesiei, drept de PROPRIETATE, dobandit prin Lege, cota actuala 1/1, cota initiala 1/1 1) NEIDENTIFICAT NEIDENTIFICAT | A1 |
| B2 | Se notează mențiunea proprietar neidentificat, rezerva comisiei locale de fond funciar | A1 |

C. Partea III. SARCINI .

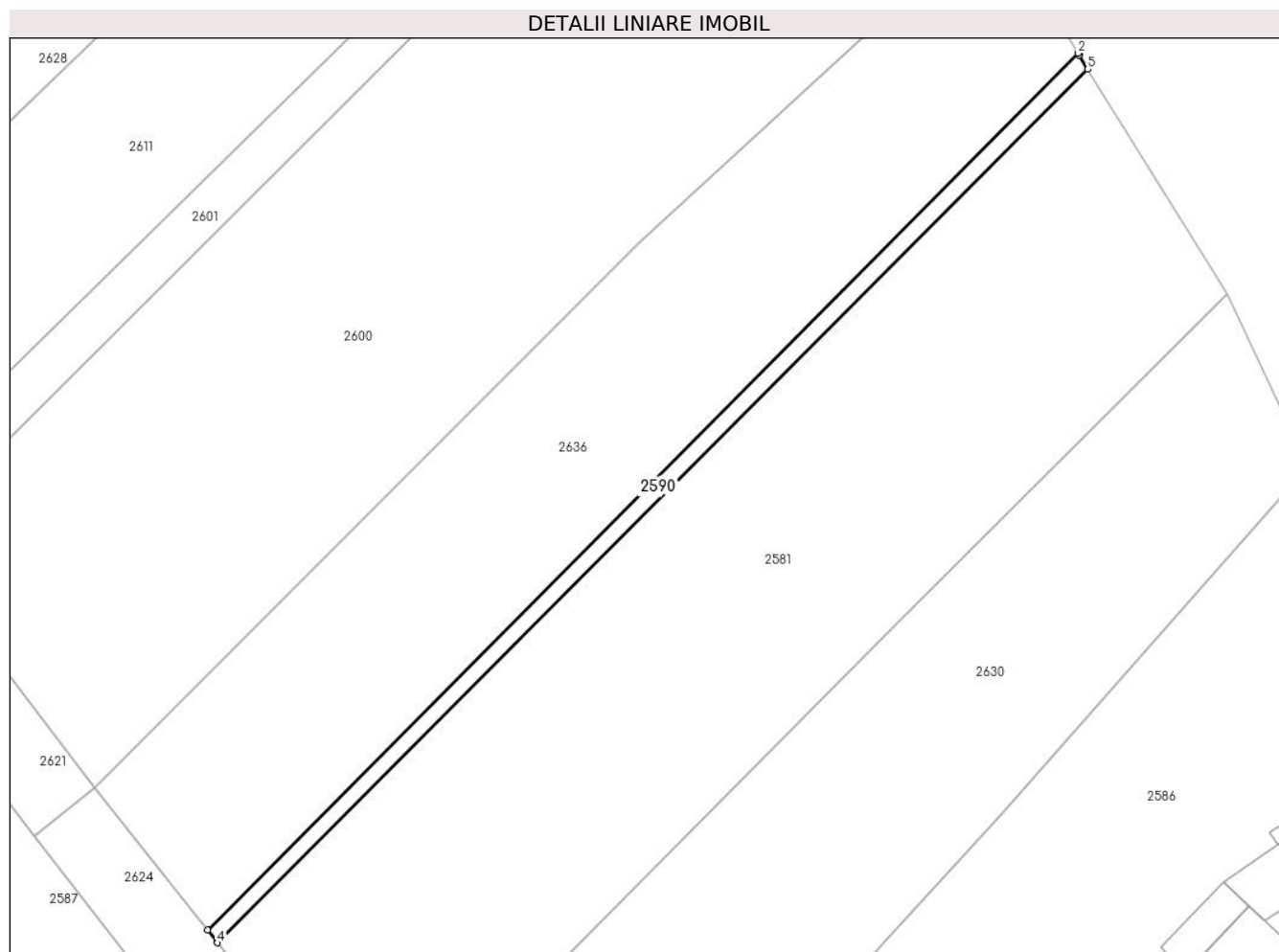
| Inscrieri privind dezmembramintele dreptului de proprietate, drepturi reale de garanție și sarcini | Referințe |
|--|-----------|
| NU SUNT | |

Anexa Nr. 1 La Partea I

Teren

| Nr cadastral | Suprafața (mp)* | Observații / Referințe |
|--------------|-----------------|-------------------------|
| | 224 | parte din pf 3931, 3937 |

* Suprafața este determinată în planul de proiecție Stereo 70.



Date referitoare la teren

| Crt | Categorie folosință | Intravilan | Suprafața (mp) | Tarla | Parcelă | Nr. topo | Observații / Referințe |
|-----|---------------------|------------|----------------|-------|---------|----------|------------------------|
| 1 | arabil | NU | 224 | - | - | - | |

Lungime Segmente

1) Valorile lungimilor segmentelor sunt obținute din proiecție în plan.

| Punct început | X / Y | Punct sfârșit | X / Y | Lungime segment (** (m) |
|---------------|----------------------------|---------------|----------------------------|-------------------------|
| 1 | 570.168,829 689.622,483 | 2 | 570.168,702 689.622,7 | 0.251 |
| 2 | 570.168,702 689.622,7 | 3 | 570.079,187 689.532,583 | 127.02 |
| 3 | 570.079,187 689.532,583 | 4 | 570.080,217 689.531,272 | 1.667 |
| 4 | 570.080,217 689.531,272 | 5 | 570.169,716 689.621,054 | 126.771 |
| 5 | 570.169,716 689.621,054 | 1 | 570.168,829 689.622,483 | 1.682 |

**** Lungimile segmentelor sunt determinate în planul de proiecție Stereo 70 și sunt rotunjite la 1 milimetru.**

***** Distanța dintre puncte este formată din segmente cumulate ce sunt mai mici decât valoarea 1 milimetru.**

**DATE DESPRE IMOBILUL NR. 2591**

Oficiul de Cadastru și Publicitate Imobiliară SUCEAVA
Biroul de Cadastru și Publicitate Imobiliară Gura Humorului

A. Partea I. Descrierea imobilului

TEREN Extravilan

Adresa: Jud. Suceava

| Nr. Crt | Nr cadastral Nr. topografic | Suprafața* (mp) | Observații / Referințe |
|---------|-----------------------------|-----------------|---|
| A1 | | 263 | Sector cadastral:4 Teren neimprejmuit; parte din pf 3841/2 |

B. Partea II. Proprietari și acte

| Inscrieri privitoare la dreptul de proprietate și alte drepturi reale | | Referințe |
|--|---|-----------|
| / | | |
| Act Normativ nr. Legea 7, din 13/03/1996 emis de PARLAMENTUL ROMÂNIEI; | | |
| B1 | Inscrierea posesiei, drept de PROPRIETATE, dobandit prin Lege, cota actuala 1/1, cota initiala 1/1 1) NEIDENTIFICAT NEIDENTIFICAT | A1 |
| B2 | Se notează mențiunea proprietar neidentificat, rezerva comisiei locale de fond funciar | A1 |

C. Partea III. SARCINI .

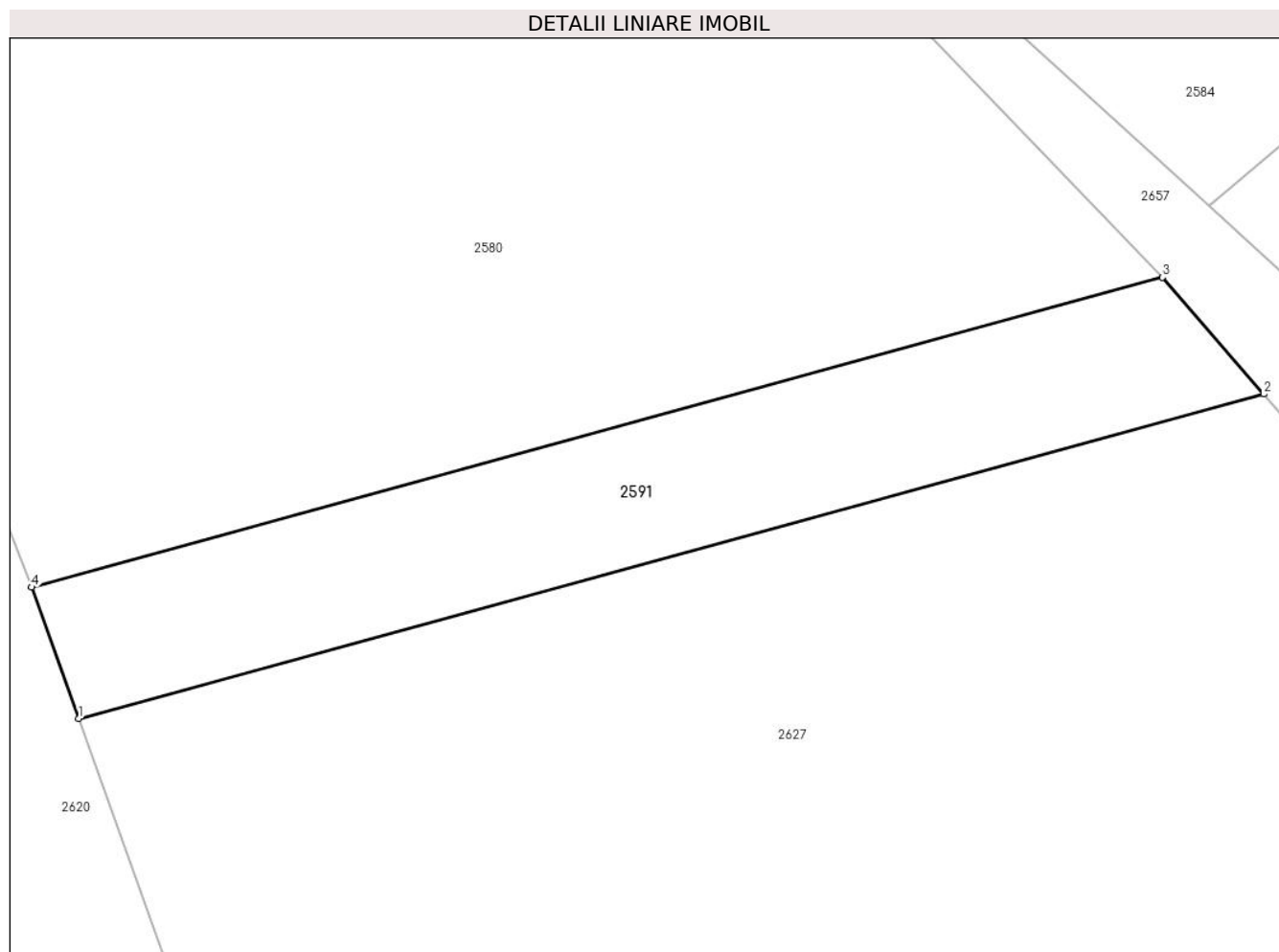
| Inscrieri privind dezmembramintele dreptului de proprietate, drepturi reale de garanție și sarcini | Referințe |
|--|-----------|
| NU SUNT | |

Anexa Nr. 1 La Partea I

Teren

| | | |
|--------------|-----------------|------------------------|
| Nr cadastral | Suprafața (mp)* | Observații / Referințe |
| | 263 | parte din pf 3841/2 |

* Suprafața este determinată în planul de proiecție Stereo 70.



Date referitoare la teren

| Crt | Categorie folosință | Intra vilan | Suprafața (mp) | Tarla | Parcelă | Nr. topo | Observații / Referințe |
|-----|---------------------|-------------|----------------|-------|---------|----------|------------------------|
| 1 | arabil | NU | 263 | - | - | - | |

Lungime Segmente

1) Valorile lungimilor segmentelor sunt obținute din proiecție în plan.

| Punct început | X / Y | Punct sfârșit | X / Y | Lungime segment (** (m) |
|---------------|----------------------------|---------------|----------------------------|-------------------------|
| 1 | 569.916,439 689.615,834 | 2 | 569.963,414 689.628,697 | 48.704 |
| 2 | 569.963,414 689.628,697 | 3 | 569.959,407 689.633,325 | 6.122 |
| 3 | 569.959,407 689.633,325 | 4 | 569.914,562 689.621,046 | 46.496 |
| 4 | 569.914,562 689.621,046 | 1 | 569.916,439 689.615,834 | 5.54 |

** Lungimile segmentelor sunt determinate în planul de proiecție Stereo 70 și sunt rotunjite la 1 milimetru.

***** Distanţa dintre puncte este formată din segmente cumulate ce sunt mai mici decât valoarea 1 milimetru.**

**DATE DESPRE IMOBILUL NR. 2592**

Oficiul de Cadastru și Publicitate Imobiliară SUCEAVA
Biroul de Cadastru și Publicitate Imobiliară Gura Humorului

A. Partea I. Descrierea imobilului

TEREN Intravilan

Adresa: Loc. Botosana, Nr. 471, Jud. Suceava

| Nr. Crt | Nr cadastral Nr. topografic | Suprafața* (mp) | Observații / Referințe |
|---------|-----------------------------|-----------------|--|
| A1 | 30661 | 2.500 | Sector cadastral:4 Teren imprejmuit; Limite materializate cu gard din beton, gard din plasa de sarma si tarusi, parte din pf 3312/4, 3914/5, 3914/4 |

Construcții

| Crt | Nr cadastral Nr. topografic | Adresa | Observații / Referințe |
|------|-----------------------------|--------------------------------------|--|
| A1.1 | | Loc. Botosana, Nr. 471, Jud. Suceava | Nr. niveluri:2; S. construita la sol:144 mp; S. construita desfasurata:288 mp; Locuinta |
| A1.2 | 30661-C2 | Loc. Botosana, Nr. 471, Jud. Suceava | Nr. niveluri:1; S. construita la sol:149 mp; S. construita desfasurata:129 mp; Sura cu grajd, din lemn, cu un nivel, edificata in anul 1963, SD = 129 mp |
| A1.3 | | Loc. Botosana, Nr. 471, Jud. Suceava | Nr. niveluri:1; S. construita la sol:49 mp; S. construita desfasurata:49 mp; șura |

B. Partea II. Proprietari și acte

| Inscrieri privitoare la dreptul de proprietate și alte drepturi reale | Referințe |
|---|--|
| 40849 / 02/09/2014 | |
| Act Notarial nr. contract de intretinere 1158, din 26/08/2014 emis de Uta Dan; | |
| B3 | Intabulare, drept de PROPRIETATE, dobandit prin Conventie, cota actuala 1/1, cota initiala 1/1 1) GHEAȚĂ PETRU, necasatorit |
| 53490 / 06/11/2017 | |
| Act Administrativ nr. 11, din 20/03/2017 emis de PRIMARIA COMUNEI BOTOȘANA (act administrativ nr 2262 din 25.05.2017, emis de Primaria Comunei Botosana); | |
| B4 | Se noteaza demolarea constructiilor C1 si C3 |
| B5 | se noteaza repositionare imobil. |
| / | |
| Act Administrativ nr. 18, din 21/05/2019 emis de PRIMARIA COMUNEI BOTOȘANA; | |
| B6 | Intabulare, drept de PROPRIETATE, dobandit prin Construire, cota actuala 1/1, cota initiala 1/1 1) GHEAȚĂ PETRU 2) GHEATA TEODOSIA |
| Act Administrativ nr. 2660, din 19/06/2024 emis de PRIMARIA COMUNEI BOTOȘANA; | |
| B7 | Intabulare, drept de PROPRIETATE, dobandit prin Lege, cota actuala 1/1, cota initiala 1/1 1) GHEAȚĂ PETRU 2) GHEATA TEODOSIA |

C. Partea III. SARCINI

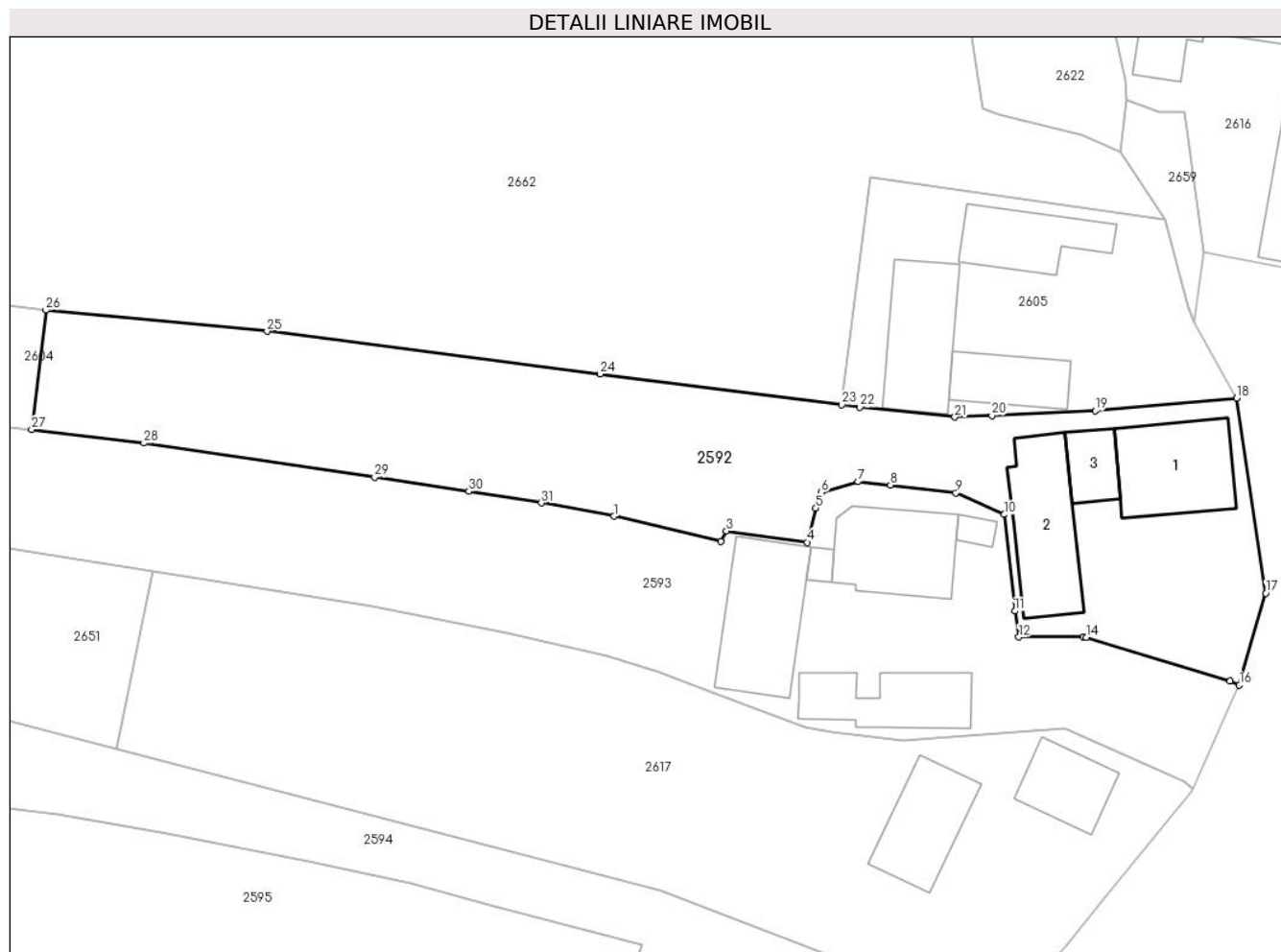
| Inscrieri privind dezmembramentele dreptului de proprietate, drepturi reale de garanție și sarcini | Referințe |
|--|--|
| 40849 / 02/09/2014 | |
| Act Notarial nr. contract de intretinere 1158, din 26/08/2014 emis de Uta Dan; | |
| C1 | Se Intabuleaza ipoteca legala reprezentind obligatia de intretinere. 1) BOCA PETRE 2) BOCA IUSTINA |

Anexa Nr. 1 La Partea I

Teren

| Nr cadastral | Suprafața (mp)* | Observații / Referințe |
|--------------|-----------------|--|
| 30661 | 2.500 | Limite materializate cu gard din beton, gard din plasa de sarma si tarusi, parte din pf 3312/4, 3914/5, 3914/4 |

* Suprafața este determinată în planul de proiecție Stereo 70.



Date referitoare la teren

| Crt | Categorie folosință | Intra vilan | Suprafața (mp) | Tarla | Parcelă | Nr. topo | Observații / Referințe |
|-----|---------------------|-------------|----------------|-------|---------|----------|------------------------|
| 1 | curți constructii | DA | 840 | - | - | - | |
| 2 | arabil | DA | 1.660 | - | - | - | |

Date referitoare la construcții

| Crt | Număr | Destinație construcție | Supraf. (mp) | Situație juridică | Observații / Referințe |
|------|----------|-------------------------|--------------------------------|-------------------|--|
| A1.1 | | construcții de locuințe | 144 | Cu acte | Nr. niveluri:2; S. construita la sol:144 mp; S. construita desfasurata:288 mp; Locuinta |
| A1.2 | 30661-C2 | construcții anexa | Din acte: 129 Masurata: 149 | Cu acte | Nr. niveluri:1; S. construita la sol:149 mp; S. construita desfasurata:129 mp; Sura cu grajd, din lemn, cu un nivel, edificata in anul 1963, SD = 129 mp |
| A1.3 | | construcții anexa | 49 | Cu acte | Nr. niveluri:1; S. construita la sol:49 mp; S. construita desfasurata:49 mp; șura |

Lungime Segmente

1) Valorile lungimilor segmentelor sunt obținute din proiecție în plan.

| Punct început | X / Y | Punct sfârșit | X / Y | Lungime segment (** (m) |
|---------------|----------------------------|---------------|----------------------------|-------------------------|
| 1 | 569.895,687 689.361,48 | 2 | 569.908,272 689.358,49 | 12.935 |
| 3 | 569.908,967 689.359,758 | 4 | 569.918,53 689.358,389 | 9.66 |
| 5 | 569.919,515 689.362,451 | 6 | 569.920,166 689.364,311 | 1.971 |
| 7 | 569.924,489 689.365,56 | 8 | 569.928,32 689.365,18 | 3.85 |
| 9 | 569.936,044 689.364,248 | 10 | 569.941,756 689.361,697 | 6.256 |
| 11 | 569.943,02 689.350,299 | 12 | 569.943,473 689.347,219 | 3.113 |
| 13 | 569.951,088 689.347,243 | 14 | 569.951,427 689.347,187 | 0.344 |
| 15 | 569.968,395 689.342,004 | 16 | 569.969,513 689.341,573 | 1.198 |
| 17 | 569.972,63 689.352,413 | 18 | 569.969,182 689.375,422 | 23.266 |
| 19 | 569.952,492 689.373,945 | 20 | 569.940,305 689.373,392 | 12.2 |
| 21 | 569.935,915 689.373,193 | 22 | 569.924,722 689.374,385 | 11.256 |
| 23 | 569.922,594 689.374,655 | 24 | 569.894,05 689.378,283 | 28.774 |
| 25 | 569.854,716 689.383,319 | 26 | 569.828,613 689.385,81 | 26.222 |
| 27 | 569.826,919 689.371,728 | 28 | 569.840,159 689.370,126 | 13.337 |
| 29 | 569.867,423 689.366,079 | 30 | 569.878,546 689.364,433 | 11.244 |
| 31 | 569.887,114 689.363,069 | 1 | 569.895,687 689.361,48 | 8.719 |

| Punct început | X / Y | Punct sfârșit | X / Y | Lungime segment (** (m) |
|---------------|----------------------------|---------------|----------------------------|-------------------------|
| 2 | 569.908,272 689.358,49 | 3 | 569.908,967 689.359,758 | 1.446 |
| 4 | 569.918,53 689.358,389 | 5 | 569.919,515 689.362,451 | 4.18 |
| 6 | 569.920,166 689.364,311 | 7 | 569.924,489 689.365,56 | 4.5 |
| 8 | 569.928,32 689.365,18 | 9 | 569.936,044 689.364,248 | 7.78 |
| 10 | 569.941,756 689.361,697 | 11 | 569.943,02 689.350,299 | 11.468 |
| 12 | 569.943,473 689.347,219 | 13 | 569.951,088 689.347,243 | 7.615 |
| 14 | 569.951,427 689.347,187 | 15 | 569.968,395 689.342,004 | 17.742 |
| 16 | 569.969,513 689.341,573 | 17 | 569.972,63 689.352,413 | 11.279 |
| 18 | 569.969,182 689.375,422 | 19 | 569.952,492 689.373,945 | 16.755 |
| 20 | 569.940,305 689.373,392 | 21 | 569.935,915 689.373,193 | 4.395 |
| 22 | 569.924,722 689.374,385 | 23 | 569.922,594 689.374,655 | 2.145 |
| 24 | 569.894,05 689.378,283 | 25 | 569.854,716 689.383,319 | 39.655 |
| 26 | 569.828,613 689.385,81 | 27 | 569.826,919 689.371,728 | 14.184 |
| 28 | 569.840,159 689.370,126 | 29 | 569.867,423 689.366,079 | 27.563 |
| 30 | 569.878,546 689.364,433 | 31 | 569.887,114 689.363,069 | 8.676 |

** Lungimile segmentelor sunt determinate în planul de proiecție Stereo 70 și sunt rotunjite la 1 milimetru.

*** Distanța dintre puncte este formată din segmente cumulate ce sunt mai mici decât valoarea 1 milimetru.



DATE DESPRE IMOBILUL NR. 2593

Oficiul de Cadastru și Publicitate Imobiliară SUCEAVA
Biroul de Cadastru și Publicitate Imobiliară Gura Humorului

A. Partea I. Descrierea imobilului

TEREN Intravilan

Nr. CF vechi:2403 Botosana

Nr. cadastral vechi:4245

Adresa: Loc. Botosana, Jud. Suceava

| Nr. Crt | Nr cadastral Nr. topografic | Suprafața* (mp) | Observații / Referințe |
|---------|-----------------------------|-----------------|--|
| A1 | 30591 | 3.632 | Sector cadastral:4 Teren imprejmuit; parte din pf 3312/4, 3914/2, 3914/4 |

Construcții

| Crt | Nr cadastral Nr. topografic | Adresa | Observații / Referințe |
|------|-----------------------------|-----------------------------|--|
| A1.1 | 30591-C1 | Loc. Botosana, Jud. Suceava | Nr. niveluri:2; S. construita la sol:139 mp; S. construita desfasurata:278 mp; casa |
| A1.2 | 30591-C2 | Loc. Botosana, Jud. Suceava | Nr. niveluri:1; S. construita la sol:117 mp; S. construita desfasurata:117 mp; magazie |
| A1.3 | 30591-C3 | Loc. Botosana, Jud. Suceava | Nr. niveluri:1; S. construita la sol:162 mp; S. construita desfasurata:162 mp; sura cu grajd |
| A1.4 | 30591-C4 | Loc. Botosana, Jud. Suceava | Nr. niveluri:1; S. construita la sol:11 mp; S. construita desfasurata:11 mp; bucatarie |
| A1.5 | | Loc. Botosana, Jud. Suceava | Nr. niveluri:1; S. construita la sol:13 mp; S. construita desfasurata:13 mp; garaj |

B. Partea II. Proprietari și acte

| Inscrieri privitoare la dreptul de proprietate și alte drepturi reale | Referințe |
|---|----------------------------|
| 19815 / 08/08/2007 | |
| Act Administrativ nr. 1668, din 21/11/2005 emis de Comisia Judeteana Suceava; | |
| B1 | A1, A1.1, A1.2, A1.3, A1.4 |
| Intabulare, drept de PROPRIETATE, dobandit prin Reconstituire, cota actuala 1/2, cota initiala 1/1 | |
| 1) BOCA EUGENIA , Lipsă CNP proprietar. | |
| <i>OBSERVATII: (provenita din conversia CF 2403 Botosana)</i> | |
| 35041 / 04/11/2008 | |
| Act Notarial nr. 2085, din 30/10/2008 emis de BNP; | |
| B2 | A1, A1.1, A1.2, A1.3, A1.4 |
| Intabulare, drept de PROPRIETATE asupra constructiilor si asupra cotei parti indivize din teren, dobandit prin Conventie, cota actuala 1/2, cota initiala 1/1 | |
| 1) BOCA VASILE , bun propriu | |
| <i>OBSERVATII: (provenita din conversia CF 2403 Botosana)</i> | |
| / | |
| Act Administrativ nr. 2660, din 19/06/2024 emis de PRIMARIA COMUNEI BOTOȘANA; | |
| B3 | A1.5 |
| Intabulare, drept de PROPRIETATE, dobandit prin Lege, cota actuala 1/1, cota initiala 1/1 | |
| 1) BOCA VASILE , bun propriu | |

C. Partea III. SARCINI

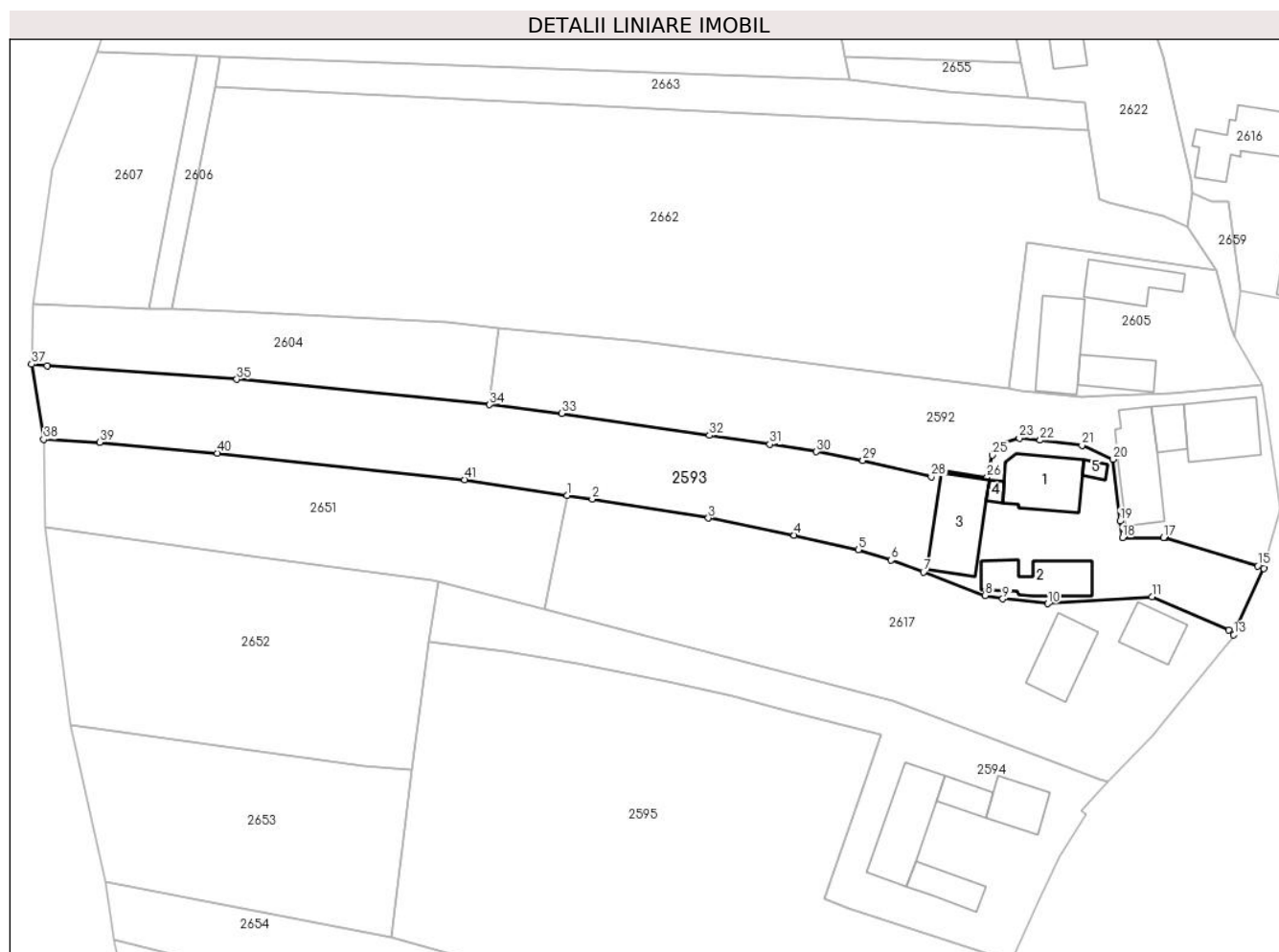
| Inscrieri privind dezmembramintele dreptului de proprietate, drepturi reale de garanție și sarcini | Referințe |
|--|----------------------------|
| 35041 / 04/11/2008 | |
| Act Notarial nr. 2025, din 30/10/2008 emis de BNP M. ANCA; | |
| C1 | A1, A1.1, A1.2, A1.3, A1.4 |
| Intabulare, drept de UZUFRACT VIAGER si obligatia de intretinere, asupra constructiilor si cotei indivize din terenul apartinand lui Boca Vasile, dobandit prin Conventie, cota actuala 1/1, cota initiala 1/1 | |
| 1) BOCA NICULAI | |
| 2) BOCA ANA , Lipsă CNP proprietar. | |
| <i>OBSERVATII: (provenita din conversia CF 2403 Botosana)</i> | |

Anexa Nr. 1 La Partea I

Teren

| Nr cadastral | Suprafața (mp)* | Observații / Referințe |
|--------------|-----------------|-------------------------------------|
| 30591 | 3.632 | parte din pf 3312/4, 3914/2, 3914/4 |

* Suprafața este determinată în planul de proiecție Stereo 70.



Date referitoare la teren

| Crt | Categorie folosință | Intravilan | Suprafața (mp) | Tarla | Parcelă | Nr. topo | Observații / Referințe |
|-----|---------------------|------------|----------------|-------|---------|----------|------------------------|
| 1 | curți constructii | DA | 1.208 | - | - | - | |
| 2 | arabil | DA | 2.424 | - | - | - | |

Date referitoare la construcții

| Crt | Număr | Destinație construcție | Supraf. (mp) | Situație juridică | Observații / Referințe |
|------|----------|-------------------------|--------------|-------------------|--|
| A1.1 | 30591-C1 | construcții de locuințe | 139 | Cu acte | Nr. niveluri:2; S. construita la sol:139 mp; S. construita desfasurata:278 mp; casa |
| A1.2 | 30591-C2 | construcții anexa | 117 | Cu acte | Nr. niveluri:1; S. construita la sol:117 mp; S. construita desfasurata:117 mp; magazie |
| A1.3 | 30591-C3 | construcții anexa | 162 | Cu acte | Nr. niveluri:1; S. construita la sol:162 mp; S. construita desfasurata:162 mp; sura cu grajd |
| A1.4 | 30591-C4 | construcții anexa | 11 | Cu acte | Nr. niveluri:1; S. construita la sol:11 mp; S. construita desfasurata:11 mp; bucatarie |
| A1.5 | | construcții anexa | 13 | Cu acte | Nr. niveluri:1; S. construita la sol:13 mp; S. construita desfasurata:13 mp; garaj |

Lungime Segmente

1) Valorile lungimilor segmentelor sunt obținute din proiecție în plan.

| Punct început | X / Y | Punct sfârșit | X / Y | Lungime segment |
|---------------|----------------------------|---------------|----------------------------|-----------------|
| 1 | 569.841,162 689.355,034 | 2 | 569.845,827 689.354,318 | 4.72 |
| 4 | 569.883,019 689.347,694 | 5 | 569.894,81 689.344,993 | 12.09 6 |
| 7 | 569.906,841 689.340,885 | 8 | 569.918,212 689.336,6 | 12.15 2 |
| 10 | 569.929,748 689.335,071 | 11 | 569.948,94 689.336,381 | 19.23 7 |
| 13 | 569.964,004 689.329,346 | 14 | 569.969,513 689.341,573 | 13.41 1 |
| 16 | 569.951,427 689.347,187 | 17 | 569.951,088 689.347,243 | 0.344 |
| 19 | 569.943,02 689.350,299 | 20 | 569.941,756 689.361,697 | 11.46 8 |
| 22 | 569.928,32 689.365,18 | 23 | 569.924,489 689.365,56 | 3.85 |
| 25 | 569.919,515 689.362,451 | 26 | 569.918,53 689.358,389 | 4.18 |
| 28 | 569.908,272 689.358,49 | 29 | 569.895,687 689.361,48 | 12.93 5 |
| 31 | 569.878,546 689.364,433 | 32 | 569.867,423 689.366,079 | 11.24 4 |
| 34 | 569.826,919 689.371,728 | 35 | 569.780,355 689.376,404 | 46.79 8 |
| 37 | 569.742,541 689.379,21 | 38 | 569.744,752 689.365,341 | 14.04 4 |
| 40 | 569.776,731 689.362,805 | 41 | 569.822,323 689.357,926 | 45.85 2 |

| Punct început | X / Y | Punct sfârșit | X / Y | Lungime segment |
|---------------|----------------------------|---------------|----------------------------|-----------------|
| 2 | 569.845,827 689.354,318 | 3 | 569.867,218 689.350,841 | 21.67 2 |
| 5 | 569.894,81 689.344,993 | 6 | 569.900,898 689.343,124 | 6.368 |
| 8 | 569.918,212 689.336,6 | 9 | 569.921,433 689.335,95 | 3.286 |
| 11 | 569.948,94 689.336,381 | 12 | 569.963,066 689.330,185 | 15.42 5 |
| 14 | 569.969,513 689.341,573 | 15 | 569.968,395 689.342,004 | 1.198 |
| 17 | 569.951,088 689.347,243 | 18 | 569.943,473 689.347,219 | 7.615 |
| 20 | 569.941,756 689.361,697 | 21 | 569.936,044 689.364,248 | 6.256 |
| 23 | 569.924,489 689.365,56 | 24 | 569.920,166 689.364,311 | 4.5 |
| 26 | 569.918,53 689.358,389 | 27 | 569.908,967 689.359,758 | 9.66 |
| 29 | 569.895,687 689.361,48 | 30 | 569.887,114 689.363,069 | 8.719 |
| 32 | 569.867,423 689.366,079 | 33 | 569.840,159 689.370,126 | 27.56 3 |
| 35 | 569.780,355 689.376,404 | 36 | 569.745,397 689.378,931 | 35.04 9 |
| 38 | 569.744,752 689.365,341 | 39 | 569.755,1 689.364,807 | 10.36 2 |
| 41 | 569.822,323 689.357,926 | 1 | 569.841,162 689.355,034 | 19.06 |

| Punct început | X / Y | Punct sfârșit | X / Y | Lungime segment |
|---------------|----------------------------|---------------|----------------------------|-----------------|
| 3 | 569.867,218 689.350,841 | 4 | 569.883,019 689.347,694 | 16.11 1 |
| 6 | 569.900,898 689.343,124 | 7 | 569.906,841 689.340,885 | 6.351 |
| 9 | 569.921,433 689.335,95 | 10 | 569.929,748 689.335,071 | 8.361 |
| 12 | 569.963,066 689.330,185 | 13 | 569.964,004 689.329,346 | 1.258 |
| 15 | 569.968,395 689.342,004 | 16 | 569.951,427 689.347,187 | 17.74 2 |
| 18 | 569.943,473 689.347,219 | 19 | 569.943,02 689.350,299 | 3.113 |
| 21 | 569.936,044 689.364,248 | 22 | 569.928,32 689.365,18 | 7.78 |
| 24 | 569.920,166 689.364,311 | 25 | 569.919,515 689.362,451 | 1.971 |
| 27 | 569.908,967 689.359,758 | 28 | 569.908,272 689.358,49 | 1.446 |
| 30 | 569.887,114 689.363,069 | 31 | 569.878,546 689.364,433 | 8.676 |
| 33 | 569.840,159 689.370,126 | 34 | 569.826,919 689.371,728 | 13.33 7 |
| 36 | 569.745,397 689.378,931 | 37 | 569.742,541 689.379,21 | 2.87 |
| 39 | 569.755,1 689.364,807 | 40 | 569.776,731 689.362,805 | 21.72 3 |

** Lungimile segmentelor sunt determinate în planul de proiecție Stereo 70 și sunt rotunjite la 1 milimetru.

*** Distanța dintre puncte este formată din segmente cumulate ce sunt mai mici decât valoarea 1 milimetru.

**DATE DESPRE IMOBILUL NR. 2594**

Oficiul de Cadastru și Publicitate Imobiliară SUCEAVA
Biroul de Cadastru și Publicitate Imobiliară Gura Humorului

A. Partea I. Descrierea imobilului

TEREN Intravilan

Adresa: Loc. Botosana, Nr. 474, Jud. Suceava

| Nr. Crt | Nr cadastral Nr. topografic | Suprafața* (mp) | Observații / Referințe |
|---------|-----------------------------|-----------------|--|
| A1 | 37965 | 2.138 | Sector cadastral:4 Teren imprejmuit; Imobil imprejmuit cu gard din plasa de sarma intre punctele (1-11) , cu gard din beton intre punctele (11-12) si cu gard din plasa de lemn intre punctele (12-16),iar intre restul de puncte este neimprejmuit. parte din pf 3914/1, 3914/2 |

Construcții

| Crt | Nr cadastral Nr. topografic | Adresa | Observații / Referințe |
|------|-----------------------------|--------------------------------------|---|
| A1.1 | 37965-C1 | Loc. Botosana, Nr. 474, Jud. Suceava | Nr. niveluri:3; S. construita la sol:81 mp; S. construita desfasurata:130 mp; Locuinta din lemn cu trei niveluri (D partial-32 mp + P-81 mp + E partial-17 mp), edificata in anul 1985 SD = 130 m.p |
| A1.2 | 37965-C2 | Loc. Botosana, Nr. 474, Jud. Suceava | Nr. niveluri:2; S. construita la sol:45 mp; S. construita desfasurata:77 mp; Bucatarie din lemn cu doua niveluri (D partial 32 mp + P 45 mp), edificata in anul 1991 SD= 77 m.p |
| A1.3 | 37965-C3 | Loc. Botosana, Nr. 474, Jud. Suceava | Nr. niveluri:1; S. construita la sol:168 mp; S. construita desfasurata:167 mp; Sura cu grajd din lemn cu un nivel, edificata in anul 1991, SD=167 m.p |
| A1.4 | 37965-C4 | Loc. Botosana, Nr. 474, Jud. Suceava | Nr. niveluri:1; S. construita la sol:67 mp; S. construita desfasurata:67 mp; Anexa din lemn cu un nivel, edificata in anul 1991, SD=67 m.p |

B. Partea II. Proprietari și acte

| Inscrieri privitoare la dreptul de proprietate și alte drepturi reale | | Referințe |
|--|--|------------------------|
| 76967 / 08/12/2020 | | |
| Act Notarial nr. 4570 contract de vanzare cu uzuruct si intretinere, din 07/12/2020 emis de Busuioc Ana Elena; | | |
| B3 | Se noteaza posesia 1) ROBU PARASCHIVA 2) SLEVOACĂ VASILE , bun comun | A1 |
| B4 | Intabulare, drept de PROPRIETATE, dobandit prin Conventie, cota actuala 1/1, cota initiala 1/1 1) ROBU PARASCHIVA 2) SLEVOACĂ VASILE , bun comun | A1.1, A1.2, A1.3, A1.4 |
| / | | |
| Act Normativ nr. Legea 7, din 17/03/1996 emis de PARLAMENTUL ROMÂNIEI; | | |
| B5 | Intabulare, drept de PROPRIETATE, dobandit prin Lege, cota actuala 1/1, cota initiala 1/1 1) NEIDENTIFICAT NEIDENTIFICAT | A1 |

C. Partea III. SARCINI

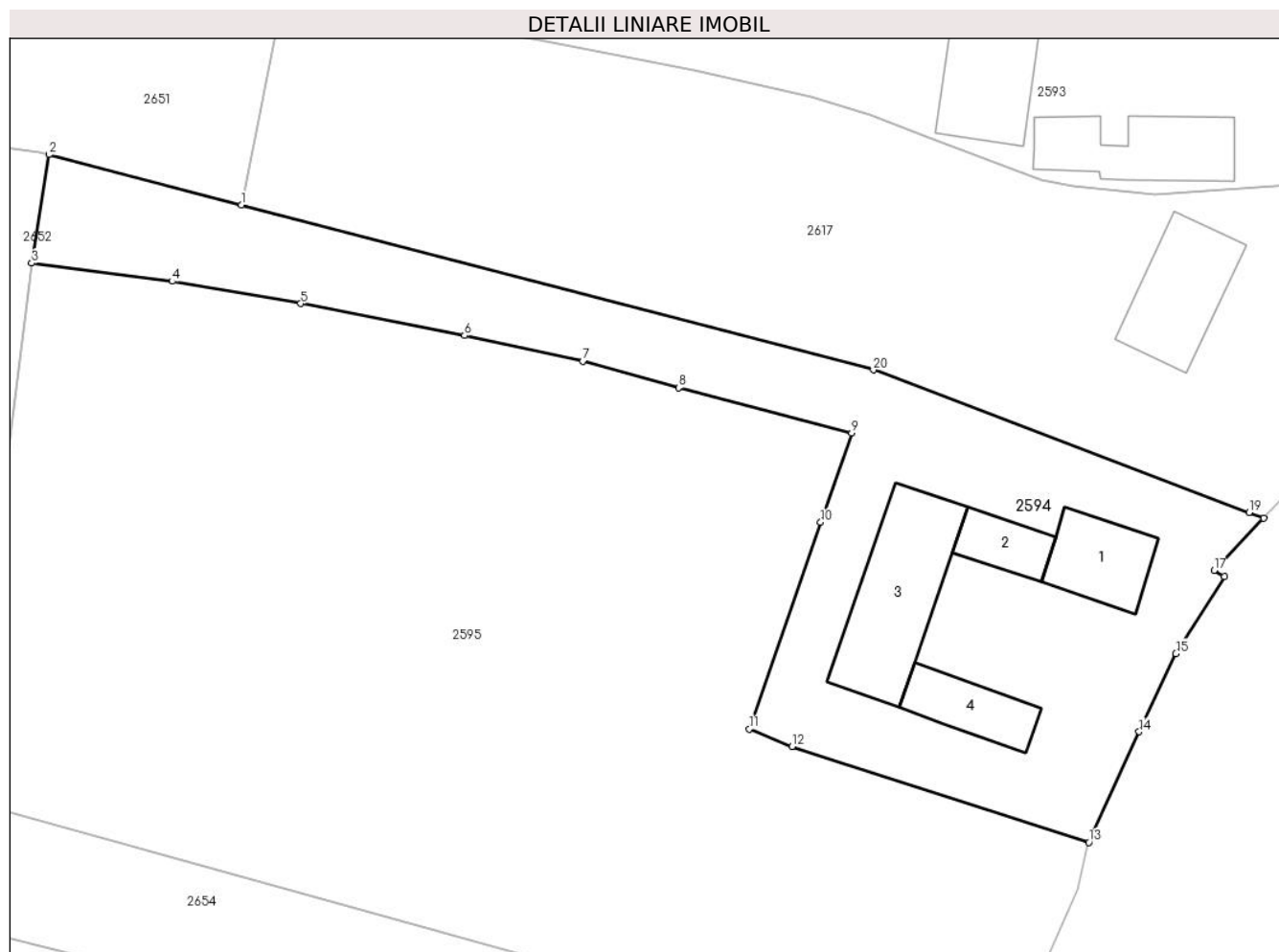
| Inscrieri privind dezmembramintele dreptului de proprietate, drepturi reale de garanție și sarcini | | Referințe |
|--|--|------------------------|
| 76967 / 08/12/2020 | | |
| Act Notarial nr. 4570 contract de vanzare cu uzuruct si intretinere, din 07/12/2020 emis de Busuioc Ana Elena; | | |
| C1 | Intabulare, drept de UZUFRACT VIAGER, dobandit prin Conventie, cota actuala 1/1, cota initiala 1/1 1) DARIE CONSTANTIN | A1.1, A1.2, A1.3, A1.4 |
| C2 | Intabulare, drept de IPOTECA LEGALA, Valoare:0 reprezentand obligatia de intretinere 1) DARIE CONSTANTIN | A1.1, A1.2, A1.3, A1.4 |

Anexa Nr. 1 La Partea I

Teren

| Nr cadastral | Suprafața (mp)* | Observații / Referințe |
|--------------|-----------------|---|
| 37965 | 2.138 | Imobil împrejmuit cu gard din plasa de sarma intre punctele (1-11) , cu gard din beton intre punctele (11-12) si cu gard din plasa de lemn intre punctele (12-16),iar intre restul de puncte este neimprejmuit. |

* Suprafața este determinată in planul de proiecție Stereo 70.



Date referitoare la teren

| Crt | Categorie folosință | Intravilan | Suprafața (mp) | Tarla | Parcelă | Nr. topo | Observații / Referințe |
|-----|---------------------|------------|----------------|-------|---------|----------|------------------------|
| 1 | curti constructii | DA | 690 | - | - | - | |
| 2 | arabil | DA | 1.448 | - | - | - | |

Date referitoare la construcții

| Crt | Număr | Destinație construcție | Supraf. (mp) | Situație juridică | Observații / Referințe |
|------|----------|-------------------------|--------------|-------------------|---|
| A1.1 | 37965-C1 | construcții de locuințe | 81 | Cu acte | Nr. niveluri:3; S. construita la sol:81 mp; S. construita desfasurata:130 mp; Locuinta din lemn cu trei niveluri (D partial-32 mp + P-81 mp + E partial-17 mp), edificata in anul 1985 SD = 130 m.p |
| A1.2 | 37965-C2 | construcții anexa | 45 | Cu acte | Nr. niveluri:2; S. construita la sol:45 mp; S. construita desfasurata:77 mp; Bucatarie din lemn cu doua niveluri (D partial 32 mp + P 45 mp), edificata in anul 1991 SD= 77 m.p |

| Crt | Număr | Destinație construcție | Supraf. (mp) | Situație juridică | Observații / Referințe |
|------|----------|------------------------|--------------------------------|-------------------|---|
| A1.3 | 37965-C3 | construcții anexa | Din acte: 167 Masurata: 168 | Cu acte | Nr. niveluri:1; S. construita la sol:168 mp; S. construita desfasurata:167 mp; Sura cu grajd din lemn cu un nivel, edificata in anul 1991, SD=167 m.p |
| A1.4 | 37965-C4 | construcții anexa | 67 | Cu acte | Nr. niveluri:1; S. construita la sol:67 mp; S. construita desfasurata:67 mp; Anexa din lemn cu un nivel, edificata in anul 1991, SD=67 m.p |

Lungime Segmente

1) Valorile lungimilor segmentelor sunt obținute din proiecție în plan.

| Punct început | X / Y | Punct sfârșit | X / Y | Lungime segment (** (m) |
|---------------|----------------------------|---------------|----------------------------|-------------------------|
| 1 | 569.836,943 689.334,041 | 2 | 569.817,403 689.339,148 | 20.196 |
| 2 | 569.817,403 689.339,148 | 3 | 569.815,644 689.328,121 | 11.166 |
| 3 | 569.815,644 689.328,121 | 4 | 569.829,925 689.326,267 | 14.401 |
| 4 | 569.829,925 689.326,267 | 5 | 569.842,997 689.324,001 | 13.267 |
| 5 | 569.842,997 689.324,001 | 6 | 569.859,62 689.320,755 | 16.937 |
| 6 | 569.859,62 689.320,755 | 7 | 569.871,651 689.318,138 | 12.312 |
| 7 | 569.871,651 689.318,138 | 8 | 569.881,379 689.315,431 | 10.098 |
| 8 | 569.881,379 689.315,431 | 9 | 569.898,965 689.310,837 | 18.176 |
| 9 | 569.898,965 689.310,837 | 10 | 569.895,833 689.301,765 | 9.597 |
| 10 | 569.895,833 689.301,765 | 11 | 569.888,569 689.280,755 | 22.23 |
| 11 | 569.888,569 689.280,755 | 12 | 569.892,927 689.278,96 | 4.713 |
| 12 | 569.892,927 689.278,96 | 13 | 569.923,07 689.269,236 | 31.673 |
| 13 | 569.923,07 689.269,236 | 14 | 569.928,189 689.280,487 | 12.361 |
| 14 | 569.928,189 689.280,487 | 15 | 569.931,916 689.288,43 | 8.774 |
| 15 | 569.931,916 689.288,43 | 16 | 569.936,851 689.296,259 | 9.255 |
| 16 | 569.936,851 689.296,259 | 17 | 569.935,795 689.296,874 | 1.222 |
| 17 | 569.935,795 689.296,874 | 18 | 569.940,846 689.302,175 | 7.322 |
| 18 | 569.940,846 689.302,175 | 19 | 569.939,345 689.302,759 | 1.611 |
| 19 | 569.939,345 689.302,759 | 20 | 569.901,18 689.317,253 | 40.825 |
| 20 | 569.901,18 689.317,253 | 1 | 569.836,943 689.334,041 | 66.394 |

** Lungimile segmentelor sunt determinate în planul de proiecție Stereo 70 și sunt rotunjite la 1 milimetru.

*** Distanța dintre puncte este formată din segmente cumulate ce sunt mai mici decât valoarea 1 milimetru.

**DATE DESPRE IMOBILUL NR. 2595**

Oficiul de Cadastru și Publicitate Imobiliară SUCEAVA
Biroul de Cadastru și Publicitate Imobiliară Gura Humorului

A. Partea I. Descrierea imobilului

TEREN Intravilan

Adresa: Loc. Botosana, Jud. Suceava

| Nr. Crt | Nr cadastral Nr. topografic | Suprafața* (mp) | Observații / Referințe |
|---------|-----------------------------|-----------------|--------------------------------------|
| A1 | 38910 | 5.600 | Sector cadastral:4 Teren imprejmuit; |

B. Partea II. Proprietari și acte

| Inscrieri privitoare la dreptul de proprietate și alte drepturi reale | Referințe |
|--|-----------|
| 11102 / 25/06/2024 | |
| Act Administrativ nr. 2187, din 12/04/2024 emis de COMISIA JUDETEANA DE FOND FUNCJAR SUCEAVA; | |
| B1 | A1 |
| Intabulare, drept de PROPRIETATE, dobandit prin Reconstituire, cota actuala 1/1, cota initiala 1/1 | |
| 1) ROBU FLOR | |
| 2) ROBU GHEORGHE | |

C. Partea III. SARCINI .

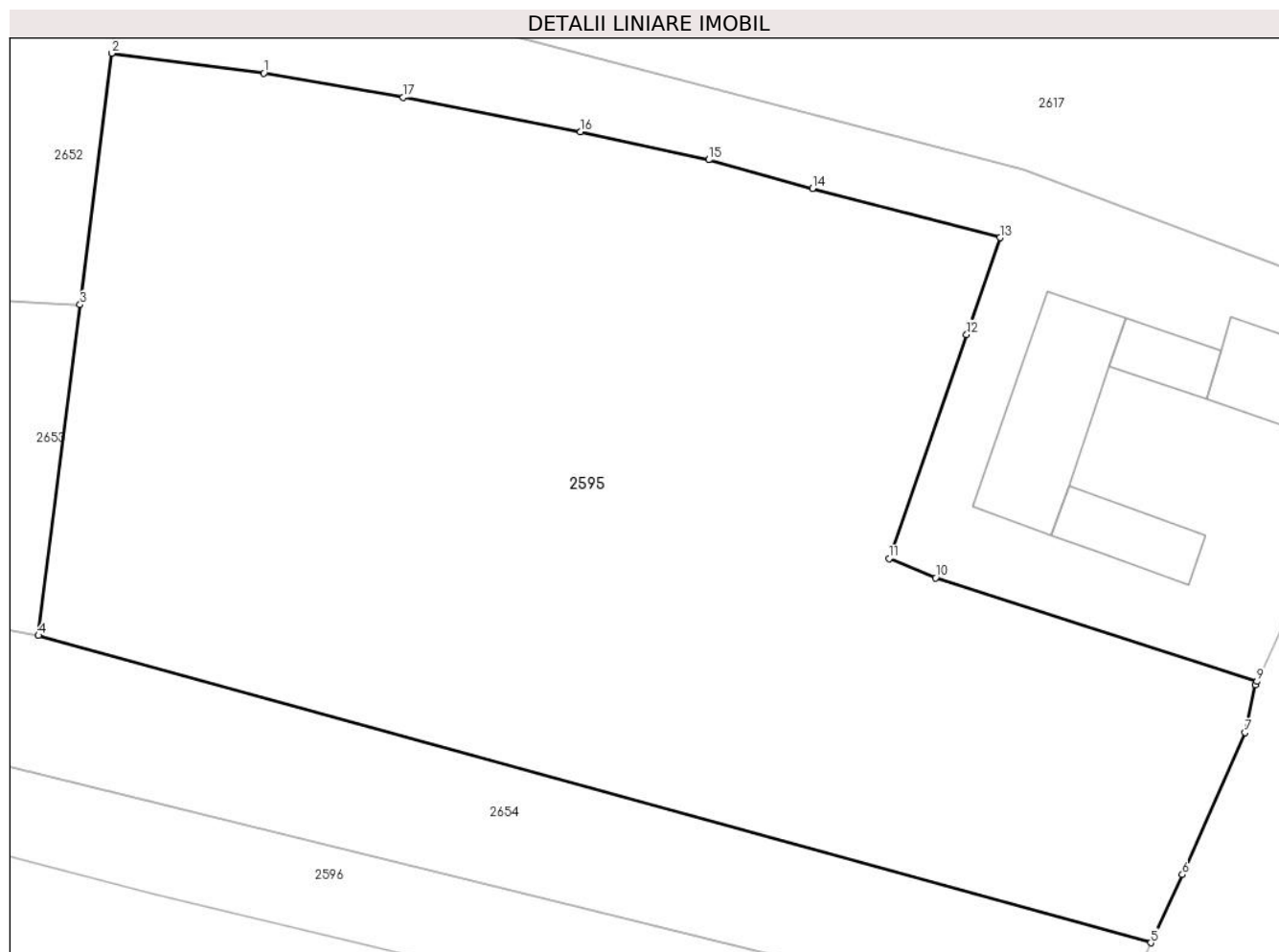
| Inscrieri privind dezmembramintele dreptului de proprietate, drepturi reale de garanție și sarcini | Referințe |
|--|-----------|
| NU SUNT | |

Anexa Nr. 1 La Partea I

Teren

| Nr cadastral | Suprafața (mp)* | Observații / Referințe |
|--------------|-----------------|------------------------|
| 38910 | 5.600 | |

* Suprafața este determinată în planul de proiecție Stereo 70.



Date referitoare la teren

| Crt | Categorie folosință | Intravilan | Suprafața (mp) | Tarla | Parcelă | Nr. topo | Observații / Referințe |
|-----|---------------------|------------|----------------|-------|---------|----------|--------------------------|
| 1 | arabil | DA | 5.600 | - | - | - | Teren împrejmuit cu gard |

Lungime Segmente

1) Valorile lungimilor segmentelor sunt obținute din proiecție în plan.

| Punct început | X / Y | Punct sfârșit | X / Y | Lungime segment (** (m) |
|---------------|----------------------------|---------------|----------------------------|-------------------------|
| 1 | 569.829,925 689.326,267 | 2 | 569.815,644 689.328,121 | 14.401 |
| 2 | 569.815,644 689.328,121 | 3 | 569.812,677 689.304,561 | 23.746 |
| 3 | 569.812,677 689.304,561 | 4 | 569.808,773 689.273,548 | 31.258 |
| 4 | 569.808,773 689.273,548 | 5 | 569.913,11 689.244,742 | 108.24 |
| 5 | 569.913,11 689.244,742 | 6 | 569.916,072 689.251,133 | 7.044 |

| Punct început | X / Y | Punct sfârșit | X / Y | Lungime segment (** (m) |
|---------------|----------------------------|---------------|----------------------------|-------------------------|
| 6 | 569.916,072 689.251,133 | 7 | 569.921,95 689.264,445 | 14.552 |
| 7 | 569.921,95 689.264,445 | 8 | 569.922,927 689.268,922 | 4.582 |
| 8 | 569.922,927 689.268,922 | 9 | 569.923,07 689.269,236 | 0.345 |
| 9 | 569.923,07 689.269,236 | 10 | 569.892,927 689.278,96 | 31.673 |
| 10 | 569.892,927 689.278,96 | 11 | 569.888,569 689.280,755 | 4.713 |
| 11 | 569.888,569 689.280,755 | 12 | 569.895,833 689.301,765 | 22.23 |
| 12 | 569.895,833 689.301,765 | 13 | 569.898,965 689.310,837 | 9.597 |
| 13 | 569.898,965 689.310,837 | 14 | 569.881,379 689.315,431 | 18.176 |
| 14 | 569.881,379 689.315,431 | 15 | 569.871,651 689.318,138 | 10.098 |
| 15 | 569.871,651 689.318,138 | 16 | 569.859,62 689.320,755 | 12.312 |
| 16 | 569.859,62 689.320,755 | 17 | 569.842,997 689.324,001 | 16.937 |
| 17 | 569.842,997 689.324,001 | 1 | 569.829,925 689.326,267 | 13.267 |

** Lungimile segmentelor sunt determinate în planul de proiecție Stereo 70 și sunt rotunjite la 1 milimetru.

*** Distanța dintre puncte este formată din segmente cumulate ce sunt mai mici decât valoarea 1 milimetru.

**DATE DESPRE IMOBILUL NR. 2596**

Oficiul de Cadastru și Publicitate Imobiliară SUCEAVA
 Biroul de Cadastru și Publicitate Imobiliară Gura Humorului

A. Partea I. Descrierea imobilului

TEREN Extravilan

Adresa: Jud. Suceava

| Nr. Crt | Nr cadastral Nr. topografic | Suprafața* (mp) | Observații / Referințe |
|---------|-----------------------------|-----------------|--|
| A1 | 30678 | 1.300 | Sector cadastral:4 Teren imprejmuit; la locul numit Dealul Botosanii, parte din pf 3312/4 |

B. Partea II. Proprietari și acte

| Inscrieri privitoare la dreptul de proprietate și alte drepturi reale | | Referințe |
|--|--|-----------|
| 24957 / 13/06/2014 | | |
| Act Notarial nr. contract de donație aut. nr. 1160, din 13/06/2014 emis de BIN Atanasoaei Petru; | | |
| B4 | Intabulare, drept de PROPRIETATE, dobandit prin Conventie, cota actuala 1/1, cota initiala 1/1 1) MACAR ANGELICA , bun propriu | A1 |
| 39455 / 28/08/2014 | | |
| Act Normativ nr. 17, din 07/03/2014 emis de Parlamentul României; | | |
| B5 | Imobil aflat sub incidenta art.3 alin.(1) din Legea 17/2014, dobandit prin Lege | A1 |

C. Partea III. SARCINI .

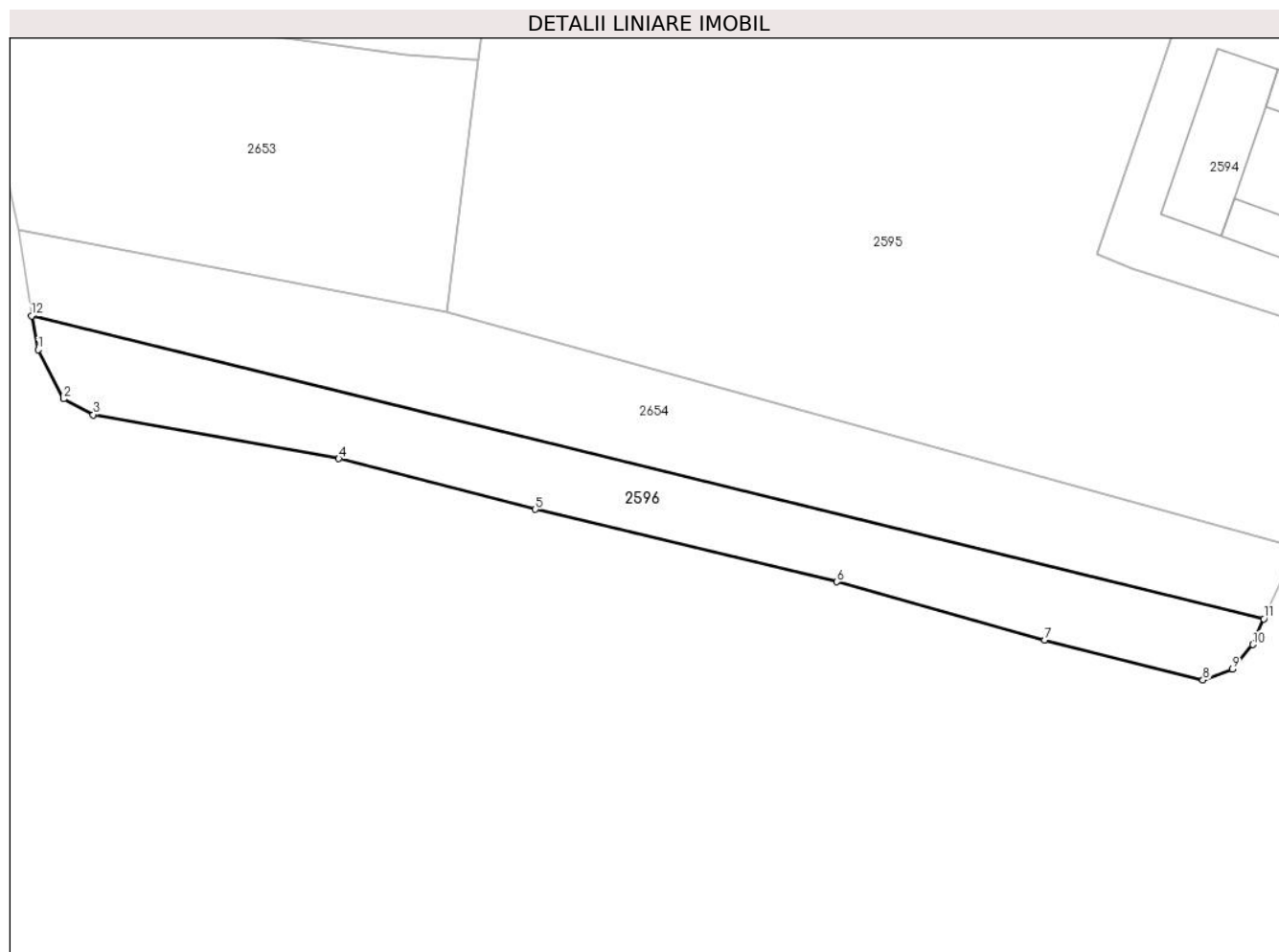
| Inscrieri privind dezmembramintele dreptului de proprietate, drepturi reale de garanție și sarcini | Referințe |
|--|-----------|
| NU SUNT | |

Anexa Nr. 1 La Partea I

Teren

| | | |
|--------------|-----------------|--|
| Nr cadastral | Suprafața (mp)* | Observații / Referințe |
| 30678 | 1.300 | la locul numit Dealul Botosanii, parte din pf 3312/4 |

* Suprafața este determinată în planul de proiecție Stereo 70.



Date referitoare la teren

| Crt | Categorie folosință | Intravilan | Suprafața (mp) | Tarla | Parcelă | Nr. topo | Observații / Referințe |
|-----|---------------------|------------|----------------|------------------|---------|----------|------------------------|
| 1 | arabil | NU | 1.300 | DEALUL BOTOSANII | - | - | |

Lungime Segmente

1) Valorile lungimilor segmentelor sunt obținute din proiecție în plan.

| Punct început | X / Y | Punct sfârșit | X / Y | Lungime segment (** (m) |
|---------------|----------------------------|---------------|----------------------------|-------------------------|
| 1 | 569.758,599 689.268,943 | 2 | 569.761,743 689.262,933 | 6.783 |
| 2 | 569.761,743 689.262,933 | 3 | 569.765,367 689.260,976 | 4.119 |
| 3 | 569.765,367 689.260,976 | 4 | 569.795,514 689.255,59 | 30.624 |
| 4 | 569.795,514 689.255,59 | 5 | 569.819,637 689.249,364 | 24.913 |
| 5 | 569.819,637 689.249,364 | 6 | 569.856,657 689.240,491 | 38.068 |

| Punct început | X / Y | Punct sfârșit | X / Y | Lungime segment (** (m) |
|---------------|----------------------------|---------------|----------------------------|-------------------------|
| 6 | 569.856,657 689.240,491 | 7 | 569.882,144 689.233,362 | 26.465 |
| 7 | 569.882,144 689.233,362 | 8 | 569.901,572 689.228,437 | 20.043 |
| 8 | 569.901,572 689.228,437 | 9 | 569.905,188 689.229,806 | 3.866 |
| 9 | 569.905,188 689.229,806 | 10 | 569.907,709 689.232,778 | 3.897 |
| 10 | 569.907,709 689.232,778 | 11 | 569.909,035 689.235,95 | 3.438 |
| 11 | 569.909,035 689.235,95 | 12 | 569.757,806 689.273,097 | 155.724 |
| 12 | 569.757,806 689.273,097 | 1 | 569.758,599 689.268,943 | 4.229 |

** Lungimile segmentelor sunt determinate în planul de proiecție Stereo 70 și sunt rotunjite la 1 milimetru.

*** Distanța dintre puncte este formată din segmente cumulate ce sunt mai mici decât valoarea 1 milimetru.

**DATE DESPRE IMOBILUL NR. 2597**

Oficiul de Cadastru și Publicitate Imobiliară SUCEAVA
Biroul de Cadastru și Publicitate Imobiliară Gura Humorului

A. Partea I. Descrierea imobilului

TEREN Extravilan

Adresa: Jud. Suceava, Tarla Dealul Botosanii

| Nr. Crt | Nr cadastral Nr. topografic | Suprafața* (mp) | Observații / Referințe |
|---------|-----------------------------|-----------------|---|
| A1 | 38927 | 840 | Sector cadastral:4 Teren neimprejmuit; parte din pf 3846 |

B. Partea II. Proprietari și acte

| Inscrieri privitoare la dreptul de proprietate și alte drepturi reale | | Referințe |
|---|--|-----------|
| 8143 / 01/02/2023 | | |
| Act Normativ nr. Legea 17, din 07/03/2014 emis de Parlamentul României; | | |
| B3 | imobil aflat sub incidența art.3 alin.(1) din Legea nr.17/2014 | A1 |
| 10733 / 04/05/2023 | | |
| Act Notarial nr. contract de dare în plată aut. nr. 1922, din 03/05/2023 emis de N.P. Busuioc Ovidiu; | | |
| B4 | Intabulare, drept de PROPRIETATE, dobandit prin Conventie, cota actuala 1/1, cota initiala 1/1 | A1 |
| | 1) MARZA IOAN | |
| | 2) MÂRZA ANUȚA-CASANDRA , bun comun, în devălmășie | |

C. Partea III. SARCINI .

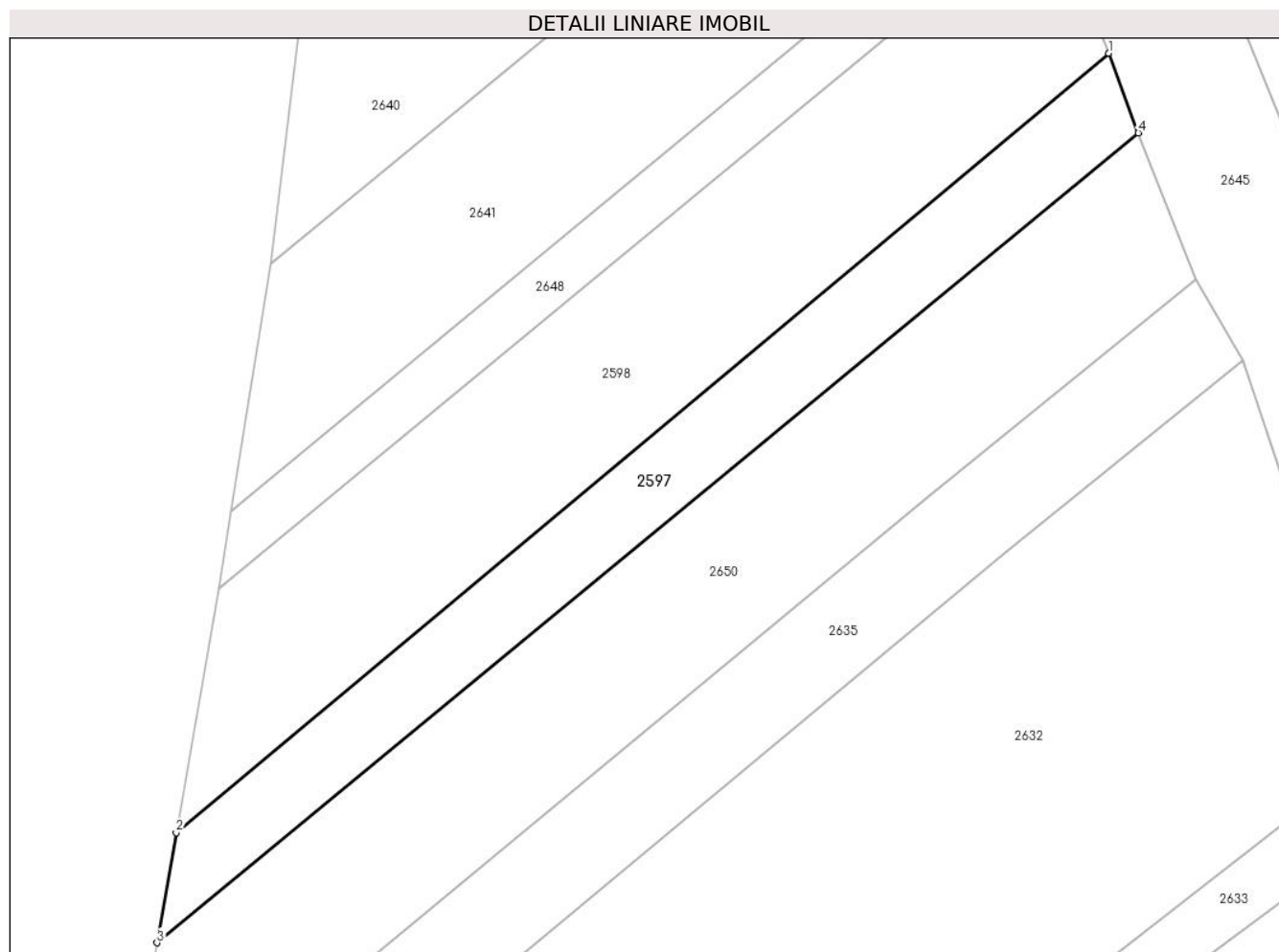
| Inscrieri privind dezmembramintele dreptului de proprietate, drepturi reale de garanție și sarcini | Referințe |
|--|-----------|
| NU SUNT | |

Anexa Nr. 1 La Partea I

Teren

| Nr cadastral | Suprafața (mp)* | Observații / Referințe |
|--------------|-----------------|------------------------|
| 38927 | 840 | parte din pf 3846 |

* Suprafața este determinată în planul de proiecție Stereo 70.



Date referitoare la teren

| Crt | Categorie folosință | Intra vilan | Suprafața (mp) | Tarla | Parcelă | Nr. topo | Observații / Referințe |
|-----|---------------------|-------------|----------------|-----------------|---------|----------|------------------------|
| 1 | arabil | NU | 840 | DEALU BOTOSANII | - | - | |

Lungime Segmente

1) Valorile lungimilor segmentelor sunt obținute din proiecție în plan.

| Punct început | X / Y | Punct sfârșit | X / Y | Lungime segment (** (m) |
|---------------|----------------------------|---------------|----------------------------|-------------------------|
| 1 | 569.873,911 689.645,226 | 2 | 569.786,238 689.571,98 | 114.243 |
| 2 | 569.786,238 689.571,98 | 3 | 569.784,443 689.561,635 | 10.5 |
| 3 | 569.784,443 689.561,635 | 4 | 569.876,717 689.637,734 | 119.606 |
| 4 | 569.876,717 689.637,734 | 1 | 569.873,911 689.645,226 | 8.0 |

**** Lungimile segmentelor sunt determinate în planul de proiecție Stereo 70 și sunt rotunjite la 1 milimetru.**

***** Distanța dintre puncte este formată din segmente cumulate ce sunt mai mici decât valoarea 1 milimetru.**

**DATE DESPRE IMOBILUL NR. 2598**

Oficiul de Cadastru și Publicitate Imobiliară SUCEAVA
Biroul de Cadastru și Publicitate Imobiliară Gura Humorului

A. Partea I. Descrierea imobilului

TEREN Extravilan

Adresa: Jud. Suceava, Tarla Dealul Botosanii

| Nr. Crt | Nr cadastral Nr. topografic | Suprafața* (mp) | Observații / Referințe |
|---------|-----------------------------|------------------------------------|---|
| A1 | 38929 | Din acte: 2.600 Masurata: 1.593 | Sector cadastral:4 Teren neimprejmuit; parte din pf 3850 |

B. Partea II. Proprietari și acte

| Inscrieri privitoare la dreptul de proprietate și alte drepturi reale | | Referințe |
|---|--|-----------|
| 8799 / 03/02/2023 | | |
| Act Normativ nr. Lg 17, din 07/03/2014 emis de Parlamentul României; | | |
| B8 | Imobil aflat sub incidența art.3 alin.1 din Lg.17/2014 | A1 |
| 10731 / 04/05/2023 | | |
| Act Notarial nr. contract de dare în plată aut. nr. 1922, din 03/05/2023 emis de N.P. Busuioc Ovidiu; | | |
| B9 | Intabulare, drept de PROPRIETATE, dobandit prin Conventie, cota actuala 1/1, cota initiala 1/1 | A1 |
| | 1) MARZA IOAN | |
| | 2) MÂRZA ANUȚA-CASANDRA , bun comun, în devălmășie | |

C. Partea III. SARCINI .

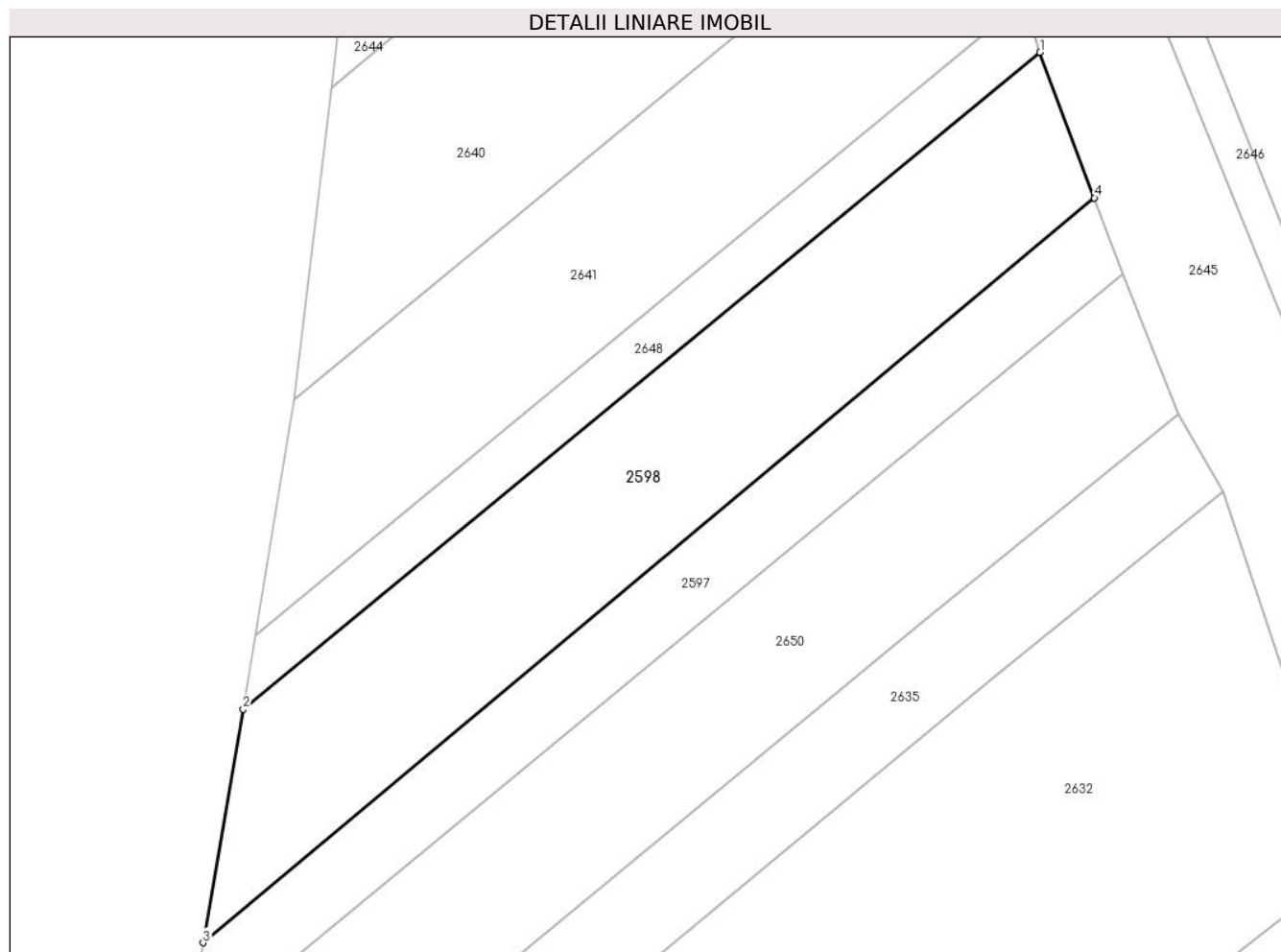
| Inscrieri privind dezmembramintele dreptului de proprietate, drepturi reale de garanție și sarcini | Referințe |
|--|-----------|
| NU SUNT | |

Anexa Nr. 1 La Partea I

Teren

| Nr cadastral | Suprafața (mp)* | Observații / Referințe |
|--------------|------------------------------------|------------------------|
| 38929 | Din acte: 2.600 Masurata: 1.593 | parte din pf 3850 |

* Suprafața este determinată în planul de proiecție Stereo 70.



Date referitoare la teren

| Crt | Categorie folosință | Intravilan | Suprafața (mp) | Tarla | Parcelă | Nr. topo | Observații / Referințe |
|-----|---------------------|------------|----------------|-----------------|---------|----------|------------------------|
| 1 | arabil | NU | 1.593 | DEALU BOTOSANII | - | - | |

Lungime Segmente

1) Valorile lungimilor segmentelor sunt obținute din proiecție în plan.

| Punct început | X / Y | Punct sfârșit | X / Y | Lungime segment (** (m) |
|---------------|----------------------------|---------------|----------------------------|-------------------------|
| 1 | 569.868,555 689.659,529 | 2 | 569.790,217 689.594,922 | 101.543 |
| 2 | 569.790,217 689.594,922 | 3 | 569.786,238 689.571,98 | 23.284 |
| 3 | 569.786,238 689.571,98 | 4 | 569.873,911 689.645,226 | 114.243 |
| 4 | 569.873,911 689.645,226 | 1 | 569.868,555 689.659,529 | 15.273 |

**** Lungimile segmentelor sunt determinate în planul de proiecție Stereo 70 și sunt rotunjite la 1 milimetru.**

***** Distanța dintre puncte este formată din segmente cumulate ce sunt mai mici decât valoarea 1 milimetru.**

**DATE DESPRE IMOBILUL NR. 2599**

Oficiul de Cadastru și Publicitate Imobiliară SUCEAVA
Biroul de Cadastru și Publicitate Imobiliară Gura Humorului

A. Partea I. Descrierea imobilului

TEREN Necunoscut

Nr. CF vechi:2264 Botosana

Adresa: Loc. Botosana, Jud. Suceava

| Nr. Crt | Nr cadastral Nr. topografic | Suprafața* (mp) | Observații / Referințe |
|---------|--------------------------------|-----------------|--|
| A1 | 30836 | 3.060 | Sector cadastral:4 Teren neimprejmuit; |

B. Partea II. Proprietari și acte

| Inscrieri privitoare la dreptul de proprietate și alte drepturi reale | Referințe |
|--|-----------|
| 10669 / 04/07/2006 | |
| Act Notarial nr. 2876, din 04/07/2006 emis de BNP O. BUSUIOC; | |
| B1 | A1 |
| Intabulare, drept de PROPRIETATE, dobandit prin Conventie, cota actuala 1/1, cota initiala 1/1 | |
| 1) VASILE IONEL , Lipsă CNP proprietar. | |
| 2) VASILE EUGENIA AGAPIA , in devalmasie, Lipsă CNP proprietar. | |
| <i>OBSERVATII: (provenita din conversia CF 2264 Botosana)</i> | |

C. Partea III. SARCINI .

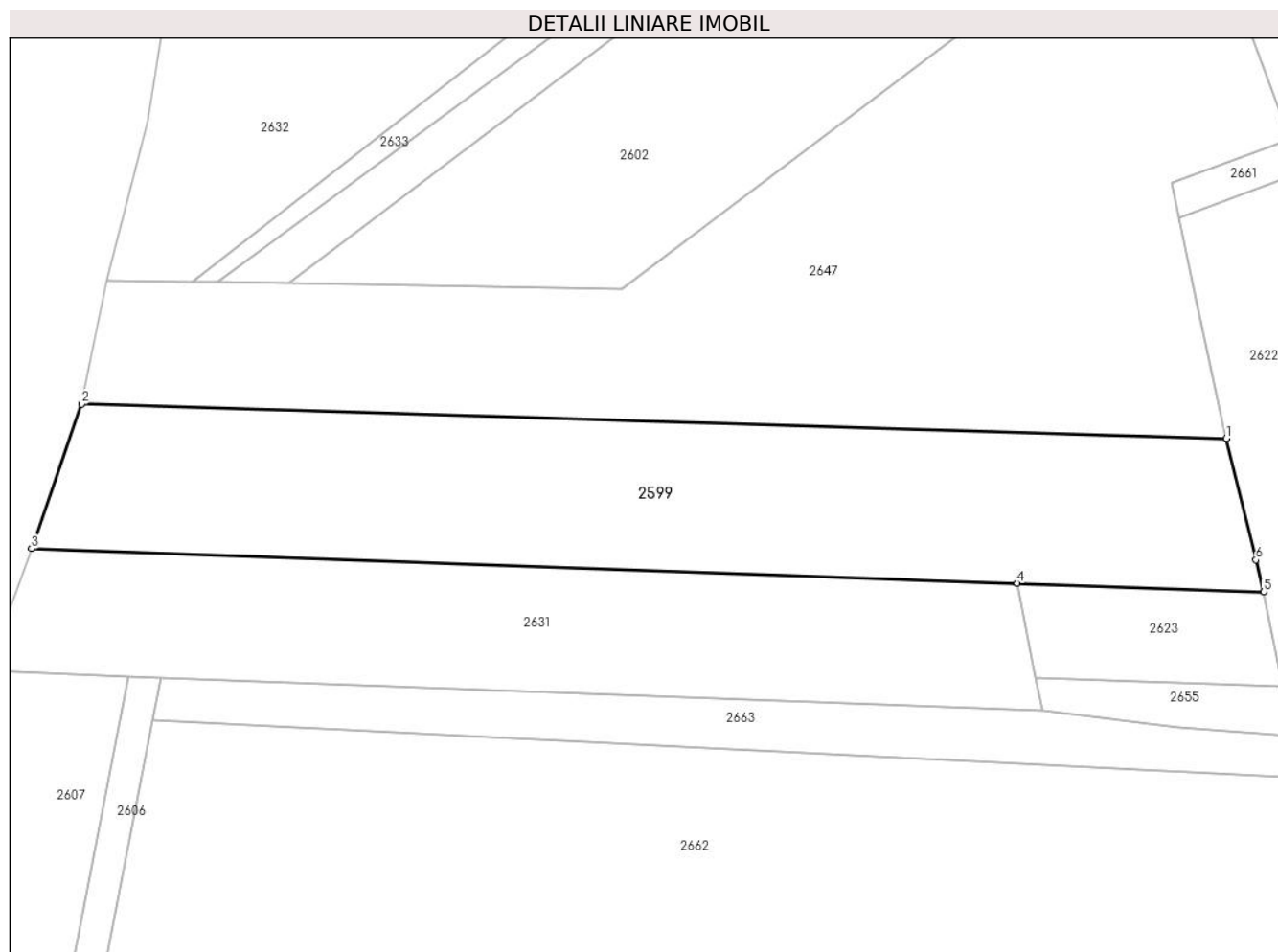
| Inscrieri privind dezmembramintele dreptului de proprietate, drepturi reale de garanție și sarcini | Referințe |
|--|-----------|
| NU SUNT | |

Anexa Nr. 1 La Partea I

Teren

| Nr cadastral | Suprafața (mp)* | Observații / Referințe |
|--------------|-----------------|------------------------|
| 30836 | 3.060 | |

* Suprafața este determinată în planul de proiecție Stereo 70.



Date referitoare la teren

| Crt | Categorie folosință | Intravilan | Suprafața (mp) | Tarla | Parcelă | Nr. topo | Observații / Referințe |
|-----|---------------------|------------|----------------|-------|---------|----------|------------------------|
| 1 | arabil | DA | 359 | - | - | 3916/7 | |
| 2 | arabil | NU | 2.701 | - | - | 3916/7 | |

Lungime Segmente

1) Valorile lungimilor segmentelor sunt obținute din proiecție în plan.

| Punct început | X / Y | Punct sfârșit | X / Y | Lungime segment (** (m)) |
|---------------|----------------------------|---------------|----------------------------|--------------------------|
| 1 | 569.917,436 689.467,377 | 2 | 569.766,974 689.471,85 | 150.528 |
| 2 | 569.766,974 689.471,85 | 3 | 569.760,431 689.452,886 | 20.061 |
| 3 | 569.760,431 689.452,886 | 4 | 569.889,972 689.448,348 | 129.62 |
| 4 | 569.889,972 689.448,348 | 5 | 569.922,357 689.447,213 | 32.405 |

| Punct început | X / Y | Punct sfârșit | X / Y | Lungime segment (** (m) |
|---------------|----------------------------|---------------|----------------------------|-------------------------|
| 5 | 569.922,357 689.447,213 | 6 | 569.921,334 689.451,392 | 4.302 |
| 6 | 569.921,334 689.451,392 | 1 | 569.917,436 689.467,377 | 16.453 |

** Lungimile segmentelor sunt determinate în planul de proiecție Stereo 70 și sunt rotunjite la 1 milimetru.

*** Distanța dintre puncte este formată din segmente cumulate ce sunt mai mici decât valoarea 1 milimetru.

**DATE DESPRE IMOBILUL NR. 2600**

Oficiul de Cadastru și Publicitate Imobiliară SUCEAVA
Biroul de Cadastru și Publicitate Imobiliară Gura Humorului

A. Partea I. Descrierea imobilului

TEREN Necunoscut

Adresa: Loc. Botosana, Jud. Suceava

| Nr. Crt | Nr cadastral Nr. topografic | Suprafața* (mp) | Observații / Referințe |
|---------|-----------------------------|-----------------|---|
| A1 | | 4.200 | Sector cadastral:4 Teren neimprejmuit; parte din pf 3916/7 |

B. Partea II. Proprietari și acte

| Inscrieri privitoare la dreptul de proprietate și alte drepturi reale | Referințe |
|---|-----------|
| 10669 / 04/07/2006 | |
| Act Notarial nr. 3494, din 10/11/2009 emis de BNP O. BUSUIOC (TP1496/13.09.2002, CM120/05.02.1981, CM266/21.05.1996, CM134/10.11.2009); | |
| B1 | A1 |
| Intabulare, drept de PROPRIETATE, dobandit prin Conventie, cota actuala 1/1, cota initiala 1/1 1) SLEVOACĂ FLOAREA | |

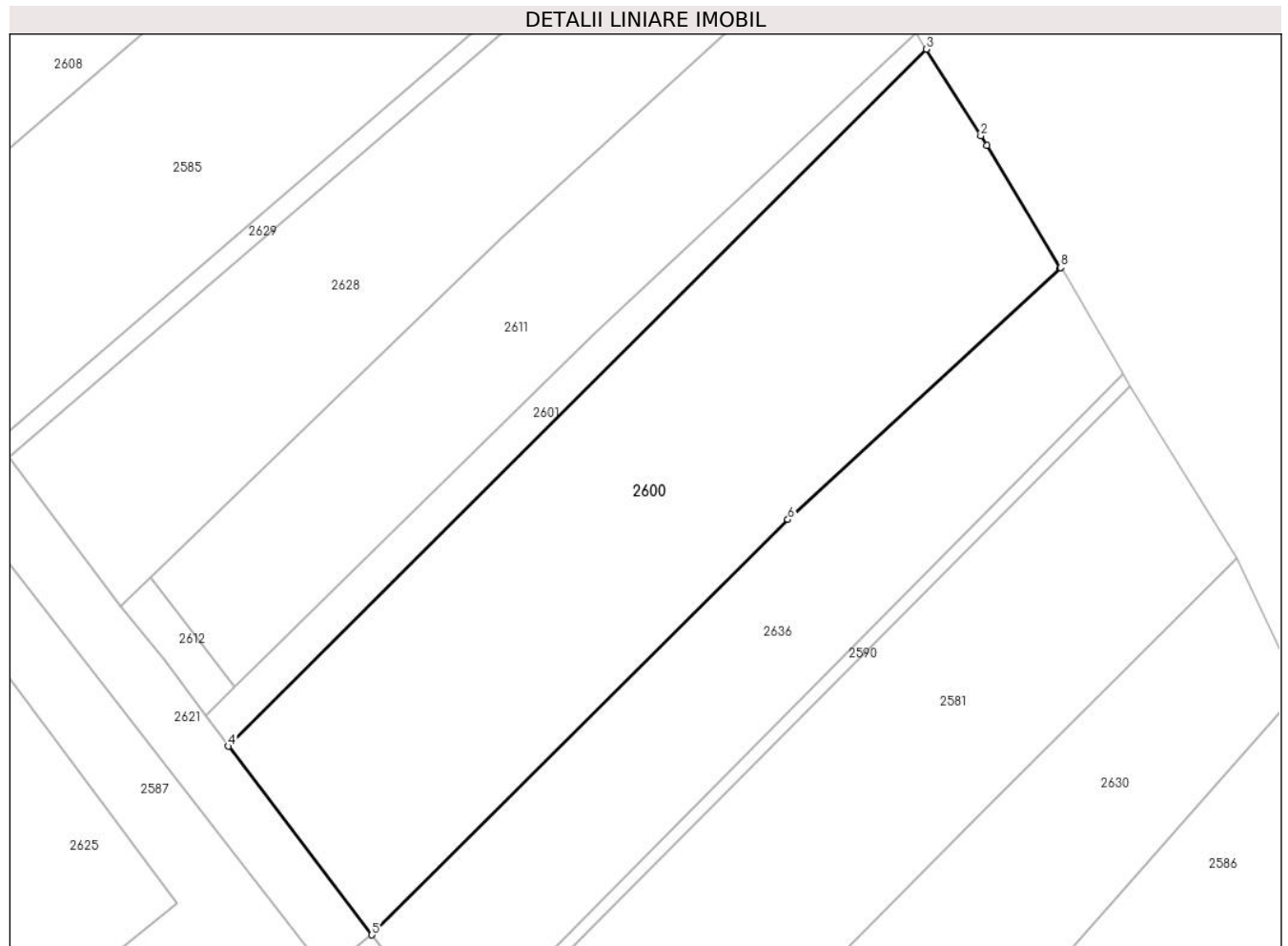
C. Partea III. SARCINI .

| Inscrieri privind dezmembramintele dreptului de proprietate, drepturi reale de garanție și sarcini | Referințe |
|--|-----------|
| NU SUNT | |

Anexa Nr. 1 La Partea I**Teren**

| | | |
|--------------|-----------------|------------------------|
| Nr cadastral | Suprafața (mp)* | Observații / Referințe |
| | 4.200 | parte din pf 3916/7 |

* Suprafața este determinată în planul de proiecție Stereo 70.

**Date referitoare la teren**

| Crt | Categorie folosință | Intravilan | Suprafața (mp) | Tarla | Parcelă | Nr. topo | Observații / Referințe |
|-----|---------------------|------------|----------------|-------|---------|----------|------------------------|
| 1 | arabil | DA | 1 | - | - | 3916/7 | |
| 2 | arabil | NU | 4.199 | - | - | 3916/7 | |

Lungime Segmente

1) Valorile lungimilor segmentelor sunt obținute din proiecție în plan.

| Punct început | X / Y | Punct sfârșit | X / Y | Lungime segment (** (m) |
|---------------|----------------------------|---------------|----------------------------|-------------------------|
| 1 | 570.150,386 689.653,428 | 2 | 570.149,55 689.654,755 | 1.568 |
| 2 | 570.149,55 689.654,755 | 3 | 570.142,215 689.666,392 | 13.756 |
| 3 | 570.142,215 689.666,392 | 4 | 570.048,184 689.572,616 | 132.8 |
| 4 | 570.048,184 689.572,616 | 5 | 570.067,525 689.547,247 | 31.901 |

| Punct început | X / Y | Punct sfârșit | X / Y | Lungime segment (** (m) |
|---------------|----------------------------|---------------|----------------------------|-------------------------|
| 5 | 570.067,525 689.547,247 | 6 | 570.123,56 689.603,13 | 79.138 |
| 6 | 570.123,56 689.603,13 | 7 | 570.160,245 689.636,955 | 49.899 |
| 7 | 570.160,245 689.636,955 | 8 | 570.160,319 689.637,023 | 0.1 |
| 8 | 570.160,319 689.637,023 | 1 | 570.150,386 689.653,428 | 19.178 |

** Lungimile segmentelor sunt determinate în planul de proiecție Stereo 70 și sunt rotunjite la 1 milimetru.

*** Distanța dintre puncte este formată din segmente cumulate ce sunt mai mici decât valoarea 1 milimetru.

**DATE DESPRE IMOBILUL NR. 2601**

Oficiul de Cadastru și Publicitate Imobiliară SUCEAVA
Biroul de Cadastru și Publicitate Imobiliară Gura Humorului

A. Partea I. Descrierea imobilului

TEREN Extravilan

Adresa: Jud. Suceava

| Nr. Crt | Nr cadastral Nr. topografic | Suprafața* (mp) | Observații / Referințe |
|---------|-----------------------------|-----------------|---|
| A1 | | 553 | Sector cadastral:4 Teren neimprejmuit; parte din pf 3936 |

B. Partea II. Proprietari și acte

| Inscrieri privitoare la dreptul de proprietate și alte drepturi reale | | Referințe |
|--|---|-----------|
| / | | |
| Act Normativ nr. Legea 7, din 13/03/1996 emis de PARLAMENTUL ROMÂNIEI; | | |
| B1 | Inscrierea posesiei, drept de PROPRIETATE, dobandit prin Lege, cota actuala 1/1, cota initiala 1/1 1) NEIDENTIFICAT NEIDENTIFICAT | A1 |
| B2 | Se notează mențiunea proprietar neidentificat, rezerva comisiei locale de fond funciar | A1 |

C. Partea III. SARCINI .

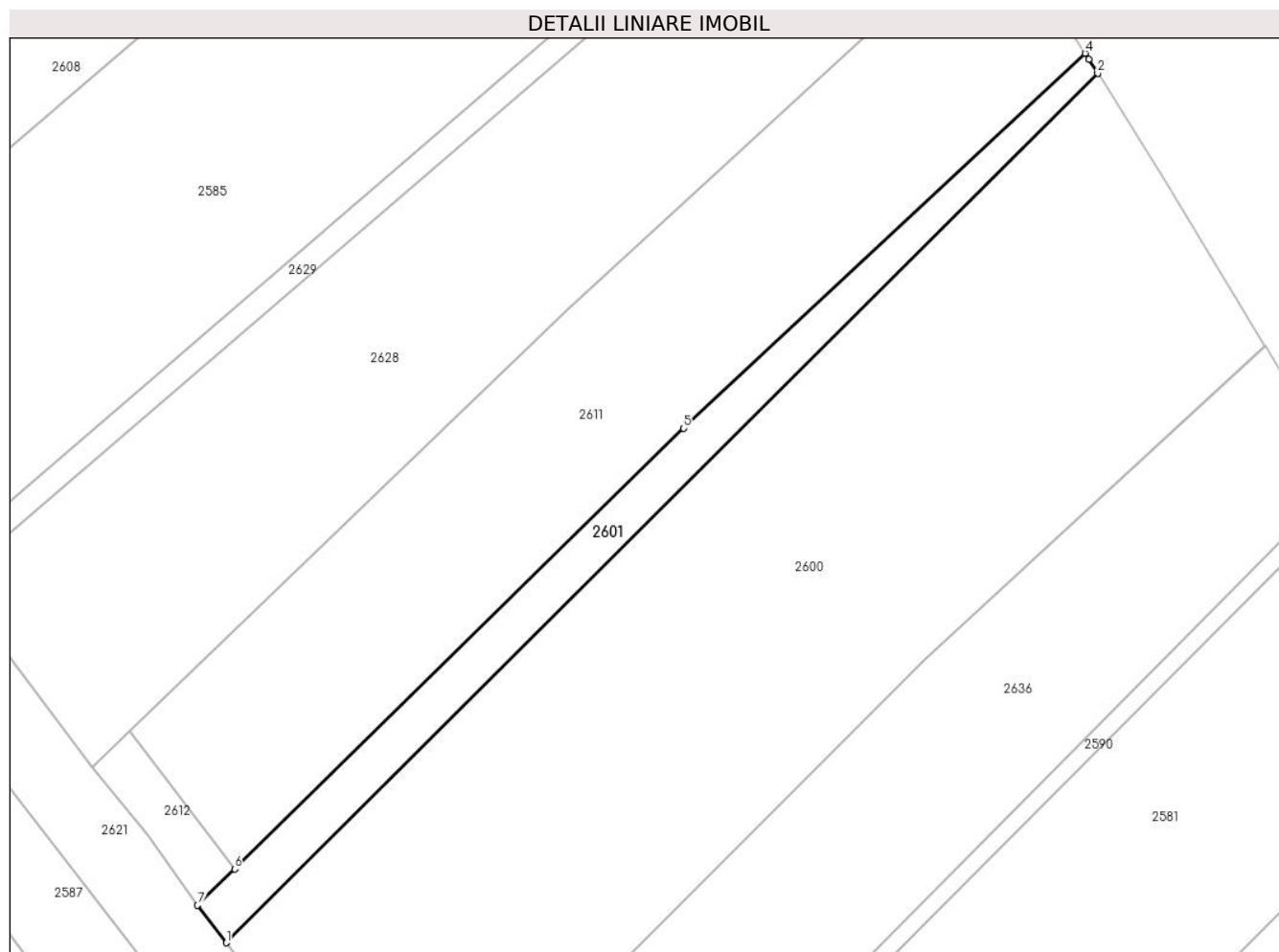
| Inscrieri privind dezmembramintele dreptului de proprietate, drepturi reale de garanție și sarcini | Referințe |
|--|-----------|
| NU SUNT | |

Anexa Nr. 1 La Partea I

Teren

| | | |
|--------------|-----------------|------------------------|
| Nr cadastral | Suprafața (mp)* | Observații / Referințe |
| | 553 | parte din pf 3936 |

* Suprafața este determinată în planul de proiecție Stereo 70.



Date referitoare la teren

| Crt | Categorie folosință | Intravilan | Suprafața (mp) | Tarla | Parcelă | Nr. topo | Observații / Referințe |
|-----|---------------------|------------|----------------|-------|---------|----------|------------------------|
| 1 | arabil | NU | 553 | - | - | - | |

Lungime Segmente

1) Valorile lungimilor segmentelor sunt obținute din proiecție în plan.

| Punct început | X / Y | Punct sfârșit | X / Y | Lungime segment (** (m) |
|---------------|----------------------------|---------------|----------------------------|-------------------------|
| 1 | 570.048,184 689.572,616 | 2 | 570.142,215 689.666,392 | 132.8 |
| 2 | 570.142,215 689.666,392 | 3 | 570.141,261 689.667,906 | 1.79 |
| 3 | 570.141,261 689.667,906 | 4 | 570.140,865 689.668,546 | 0.753 |
| 4 | 570.140,865 689.668,546 | 5 | 570.097,55 689.628,092 | 59.268 |
| 5 | 570.097,55 689.628,092 | 6 | 570.049,091 689.580,582 | 67.864 |

| Punct început | X / Y | Punct sfârșit | X / Y | Lungime segment (** (m) |
|---------------|----------------------------|---------------|----------------------------|-------------------------|
| 6 | 570.049,091 689.580,582 | 7 | 570.045,096 689.576,666 | 5.594 |
| 7 | 570.045,096 689.576,666 | 1 | 570.048,184 689.572,616 | 5.093 |

** Lungimile segmentelor sunt determinate în planul de proiecție Stereo 70 și sunt rotunjite la 1 milimetru.

*** Distanța dintre puncte este formată din segmente cumulate ce sunt mai mici decât valoarea 1 milimetru.

**DATE DESPRE IMOBILUL NR. 2602**

Oficiul de Cadastru și Publicitate Imobiliară SUCEAVA
Biroul de Cadastru și Publicitate Imobiliară Gura Humorului

A. Partea I. Descrierea imobilului

TEREN Necunoscut

Adresa: Loc. Botosana, Jud. Suceava

| Nr. Crt | Nr cadastral Nr. topografic | Suprafața* (mp) | Observații / Referințe |
|---------|-----------------------------|-----------------|---|
| A1 | | 3.100 | Sector cadastral:4 Teren neimprejmuit; parte din pf 3843 |

B. Partea II. Proprietari și acte

| Inscrieri privitoare la dreptul de proprietate și alte drepturi reale | | Referințe |
|---|--|-----------|
| / | | |
| Act Administrativ nr. 1392, din 11/01/2000 emis de CJSDPAT SUCEAVA; | | |
| B1 | Intabulare, drept de PROPRIETATE, dobandit prin Reconstituire, cota actuala 1/1, cota initiala 1/1 1) BOCA VASILE , Lipsă CNP proprietar. 2) BOCA ZAHARA , Lipsă CNP proprietar. | A1 |
| Act Administrativ nr. 5155, din 27/12/2023 emis de PRIMARIA COMUNEI BOTOȘANA; | | |
| B2 | Se notează posesia faptică. 1) TOFAN MIHĂIȚĂ 2) TOFAN NICOLETA | A1 |

C. Partea III. SARCINI .

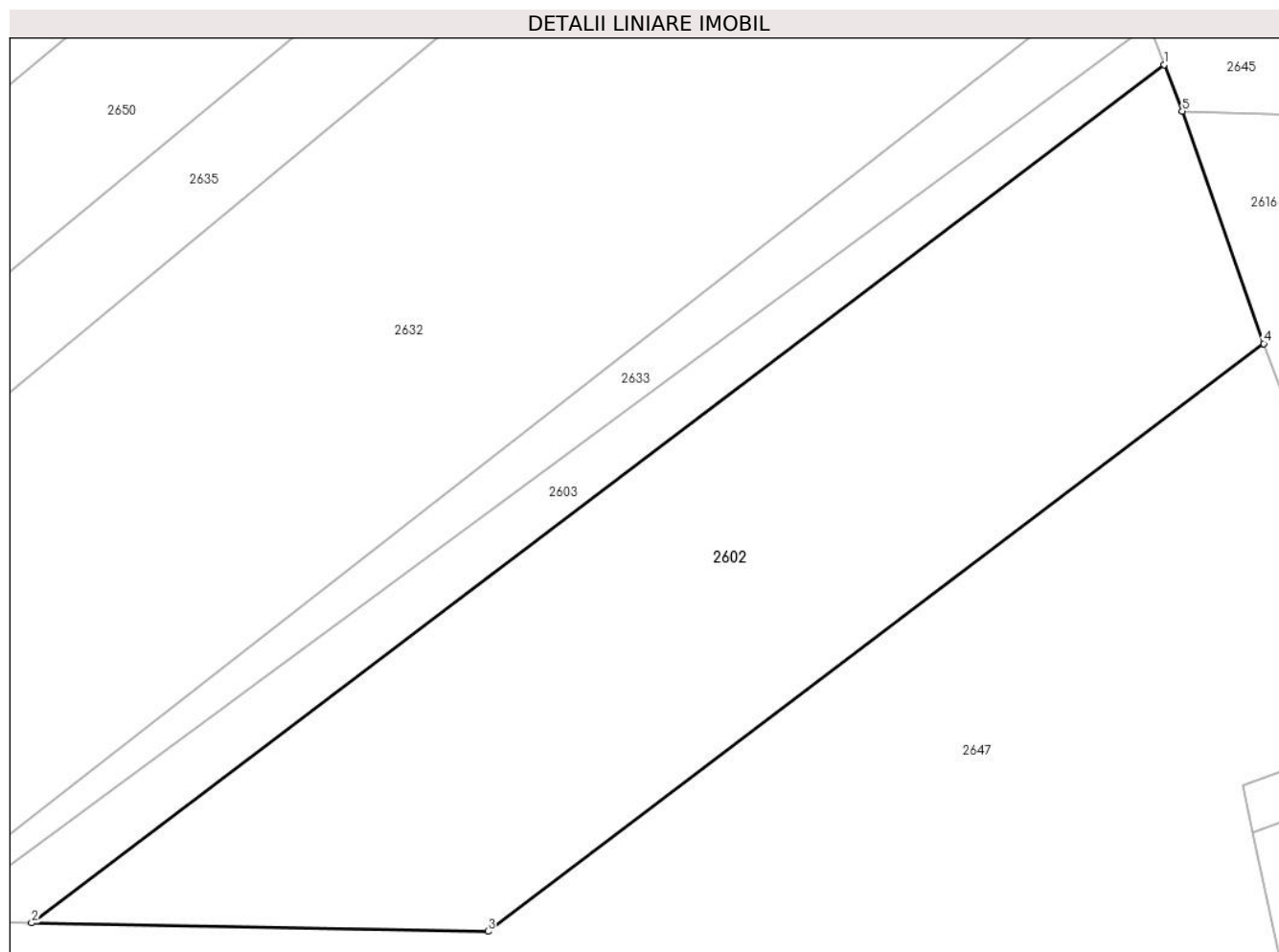
| Inscrieri privind dezmembramintele dreptului de proprietate, drepturi reale de garanție și sarcini | Referințe |
|--|-----------|
| NU SUNT | |

Anexa Nr. 1 La Partea I

Teren

| | | |
|--------------|-----------------|------------------------|
| Nr cadastral | Suprafața (mp)* | Observații / Referințe |
| | 3.100 | parte din pf 3843 |

* Suprafața este determinată în planul de proiecție Stereo 70.



Date referitoare la teren

| Crt | Categorie folosință | Intra vilan | Suprafața (mp) | Tarla | Parcelă | Nr. topo | Observații / Referințe |
|-----|---------------------|-------------|----------------|-----------------|---------|----------|------------------------|
| 1 | arabil | NU | 3.082 | DEALU BOTOȘANII | - | - | |
| 2 | arabil | DA | 18 | DEALU BOTOȘANII | - | - | |

Lungime Segmente

1) Valorile lungimilor segmentelor sunt obținute din proiecție în plan.

| Punct început | X / Y | Punct sfârșit | X / Y | Lungime segment (** (m) |
|---------------|----------------------------|---------------|----------------------------|-------------------------|
| 1 | 569.902,709 689.569,832 | 2 | 569.794,249 689.487,702 | 136.047 |
| 2 | 569.794,249 689.487,702 | 3 | 569.837,95 689.486,889 | 43.709 |
| 3 | 569.837,95 689.486,889 | 4 | 569.912,239 689.543,143 | 93.185 |
| 4 | 569.912,239 689.543,143 | 5 | 569.904,449 689.565,39 | 23.571 |

| Punct început | X / Y | Punct sfârșit | X / Y | Lungime segment (** (m) |
|---------------|---------------------------|---------------|----------------------------|-------------------------|
| 5 | 569.904,449 689.565,39 | 1 | 569.902,709 689.569,832 | 4.771 |

** Lungimile segmentelor sunt determinate în planul de proiecție Stereo 70 și sunt rotunjite la 1 milimetru.

*** Distanța dintre puncte este formată din segmente cumulate ce sunt mai mici decât valoarea 1 milimetru.

**DATE DESPRE IMOBILUL NR. 2603**

Oficiul de Cadastru și Publicitate Imobiliară SUCEAVA
Biroul de Cadastru și Publicitate Imobiliară Gura Humorului

A. Partea I. Descrierea imobilului

TEREN Extravilan

Adresa: Jud. Suceava

| Nr. Crt | Nr cadastral Nr. topografic | Suprafața* (mp) | Observații / Referințe |
|---------|-----------------------------|-----------------|---|
| A1 | | 680 | Sector cadastral:4 Teren neimprejmuit; parte din pf 3843 |

B. Partea II. Proprietari și acte

| Inscrieri privitoare la dreptul de proprietate și alte drepturi reale | | Referințe |
|--|---|-----------|
| / | | |
| Act Normativ nr. Legea 7, din 13/03/1996 emis de PARLAMENTUL ROMÂNIEI; | | |
| B1 | Inscrierea posesiei, drept de PROPRIETATE, dobandit prin Lege, cota actuala 1/1, cota initiala 1/1 1) NEIDENTIFICAT NEIDENTIFICAT | A1 |
| B2 | Se notează mențiunea proprietar neidentificat, rezerva comisiei locale de fond funciar. | A1 |

C. Partea III. SARCINI .

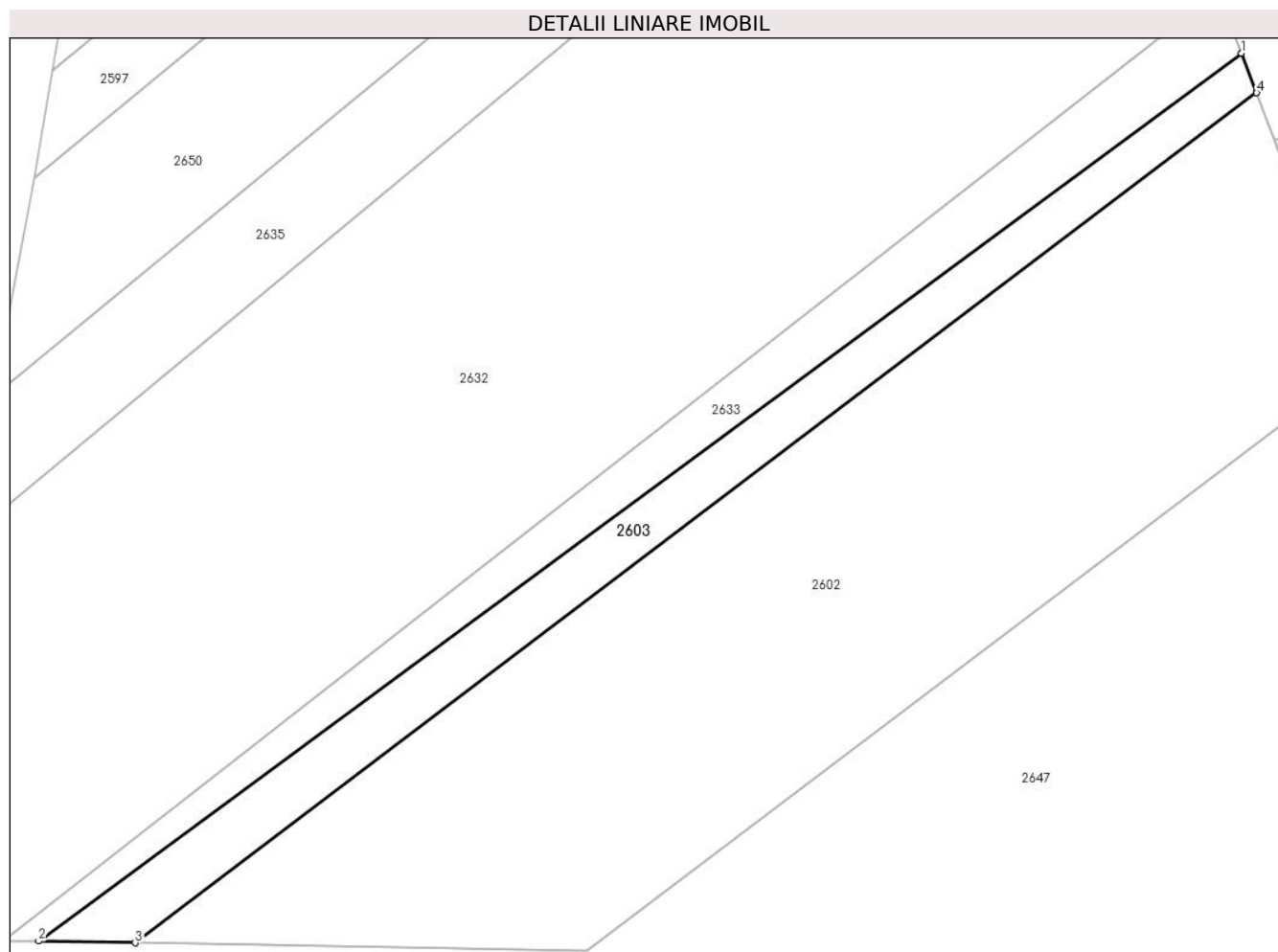
| Inscrieri privind dezmembramintele dreptului de proprietate, drepturi reale de garanție și sarcini | Referințe |
|--|-----------|
| NU SUNT | |

Anexa Nr. 1 La Partea I

Teren

| | | |
|--------------|-----------------|------------------------|
| Nr cadastral | Suprafața (mp)* | Observații / Referințe |
| | 680 | parte din pf 3843 |

* Suprafața este determinată în planul de proiecție Stereo 70.



Date referitoare la teren

| Crt | Categorie folosință | Intravilan | Suprafața (mp) | Tarla | Parcelă | Nr. topo | Observații / Referințe |
|-----|---------------------|------------|----------------|-------|---------|----------|------------------------|
| 1 | arabil | NU | 680 | - | - | - | |

Lungime Segmente

1) Valorile lungimilor segmentelor sunt obținute din proiecție în plan.

| Punct început | X / Y | Punct sfârșit | X / Y | Lungime segment (** (m) |
|---------------|----------------------------|---------------|----------------------------|-------------------------|
| 1 | 569.901,211 689.573,657 | 2 | 569.784,907 689.487,876 | 144.516 |
| 2 | 569.784,907 689.487,876 | 3 | 569.794,249 689.487,702 | 9.344 |
| 3 | 569.794,249 689.487,702 | 4 | 569.902,709 689.569,832 | 136.047 |
| 4 | 569.902,709 689.569,832 | 1 | 569.901,211 689.573,657 | 4.108 |

** Lungimile segmentelor sunt determinate în planul de proiecție Stereo 70 și sunt rotunjite la 1 milimetru.

***** Distanţa dintre puncte este formată din segmente cumulate ce sunt mai mici decât valoarea 1 milimetru.**

**DATE DESPRE IMOBILUL NR. 2604**

Oficiul de Cadastru și Publicitate Imobiliară SUCEAVA
Biroul de Cadastru și Publicitate Imobiliară Gura Humorului

A. Partea I. Descrierea imobilului

TEREN Necunoscut

Adresa: Loc. Botosana, Jud. Suceava

| Nr. Crt | Nr cadastral Nr. topografic | Suprafața* (mp) | Observații / Referințe |
|---------|-----------------------------|-----------------|---|
| A1 | | 1.091 | Sector cadastral:4 Teren neimprejmuit; parte din pf 3914/4 |

B. Partea II. Proprietari și acte

| Inscrieri privitoare la dreptul de proprietate și alte drepturi reale | | Referințe |
|---|--|-----------|
| / | | |
| Act Normativ nr. Legea 7, din 13/03/1996 emis de Parlamentul României; | | |
| B1 | Intabulare, drept de PROPRIETATE, dobândit prin Lege, cota actuala 1/1, cota initiala 1/1 1) NEIDENTIFICAT NEIDENTIFICAT | A1 |
| Act Administrativ nr. 5152, din 27/12/2023 emis de PRIMARIA COMUNEI BOTOȘANA; | | |
| B2 | Se notează posesia faptică. 1) GHEAȚĂ PETRU | A1 |

C. Partea III. SARCINI .

| Inscrieri privind dezmembramintele dreptului de proprietate, drepturi reale de garanție și sarcini | Referințe |
|--|-----------|
| NU SUNT | |

Anexa Nr. 1 La Partea I

Teren

| | | |
|--------------|-----------------|------------------------|
| Nr cadastral | Suprafața (mp)* | Observații / Referințe |
| | 1.091 | parte din pf 3914/4 |

* Suprafața este determinată în planul de proiecție Stereo 70.

DETALII LINIARE IMOBIL



Date referitoare la teren

| Crt | Categorie folosință | Intra vilan | Suprafața (mp) | Tarla | Parcelă | Nr. topo | Observații / Referințe |
|-----|---------------------|-------------|----------------|------------------|---------|----------|------------------------|
| 1 | arabil | DA | 1.085 | DEALUL BOTOȘĂNII | - | - | |
| 2 | arabil | NU | 6 | - | - | - | |

Lungime Segmente

1) Valorile lungimilor segmentelor sunt obținute din proiecție în plan.

| Punct început | X / Y | Punct sfârșit | X / Y | Lungime segment (** (m) |
|---------------|----------------------------|---------------|----------------------------|-------------------------|
| 1 | 569.768,42 689.389,351 | 2 | 569.764,133 689.389,496 | 4.289 |
| 2 | 569.764,133 689.389,496 | 3 | 569.742,812 689.390,217 | 21.333 |
| 3 | 569.742,812 689.390,217 | 4 | 569.742,541 689.379,21 | 11.01 |
| 4 | 569.742,541 689.379,21 | 5 | 569.745,397 689.378,931 | 2.87 |

| Punct început | X / Y | Punct sfârșit | X / Y | Lungime segment (** (m) |
|---------------|----------------------------|---------------|----------------------------|-------------------------|
| 5 | 569.745,397 689.378,931 | 6 | 569.780,355 689.376,404 | 35.049 |
| 6 | 569.780,355 689.376,404 | 7 | 569.826,919 689.371,728 | 46.798 |
| 7 | 569.826,919 689.371,728 | 8 | 569.828,613 689.385,81 | 14.184 |
| 8 | 569.828,613 689.385,81 | 9 | 569.818,973 689.386,906 | 9.702 |
| 9 | 569.818,973 689.386,906 | 10 | 569.779,334 689.388,982 | 39.693 |
| 10 | 569.779,334 689.388,982 | 1 | 569.768,42 689.389,351 | 10.92 |

** Lungimile segmentelor sunt determinate în planul de proiecție Stereo 70 și sunt rotunjite la 1 milimetru.

*** Distanța dintre puncte este formată din segmente cumulate ce sunt mai mici decât valoarea 1 milimetru.

**DATE DESPRE IMOBILUL NR. 2605**

Oficiul de Cadastru și Publicitate Imobiliară SUCEAVA
Biroul de Cadastru și Publicitate Imobiliară Gura Humorului

A. Partea I. Descrierea imobilului

TEREN Intravilan

Nr. CF vechi:1695 Botoșana

Adresa: Loc. Botosana, Jud. Suceava

| Nr. Crt | Nr cadastral Nr. topografic | Suprafața* (mp) | Observații / Referințe |
|---------|-----------------------------|-----------------|---|
| A1 | 31824 | 1.000 | Sector cadastral:4 Teren imprejmuit; teren imprejmuit partial cu gard |

Construcții

| Crt | Nr cadastral Nr. topografic | Adresa | Observații / Referințe |
|------|-----------------------------|-----------------------------|---|
| A1.1 | 31824-C1 | Loc. Botosana, Jud. Suceava | Nr. niveluri:1; S. construita la sol:103 mp; S. construita desfasurata:103 mp; C1 - Casă |
| A1.2 | | Loc. Botosana, Jud. Suceava | Nr. niveluri:1; S. construita la sol:80 mp; S. construita desfasurata:80 mp; Anexa (bucatarie vara) |
| A1.3 | | Loc. Botosana, Jud. Suceava | Nr. niveluri:1; S. construita la sol:136 mp; S. construita desfasurata:136 mp; anexa(grajd) |

B. Partea II. Proprietari și acte

| Inscrieri privitoare la dreptul de proprietate și alte drepturi reale | | Referințe |
|---|--|----------------------|
| 6676 / 02/06/2005 | | |
| Act Notarial nr. 1319, din 26/05/2005 emis de B.N.P. Mircea Eugen Bobric; | | |
| B1 | Intabulare, drept de PROPRIETATE, dobandit prin Conventie, cota actuala 1/1, cota initiala 1/1 1) GHIAȚĂ V PARASCHIVA, necăsătorită | A1, A1.1, A1.2, A1.3 |

C. Partea III. SARCINI

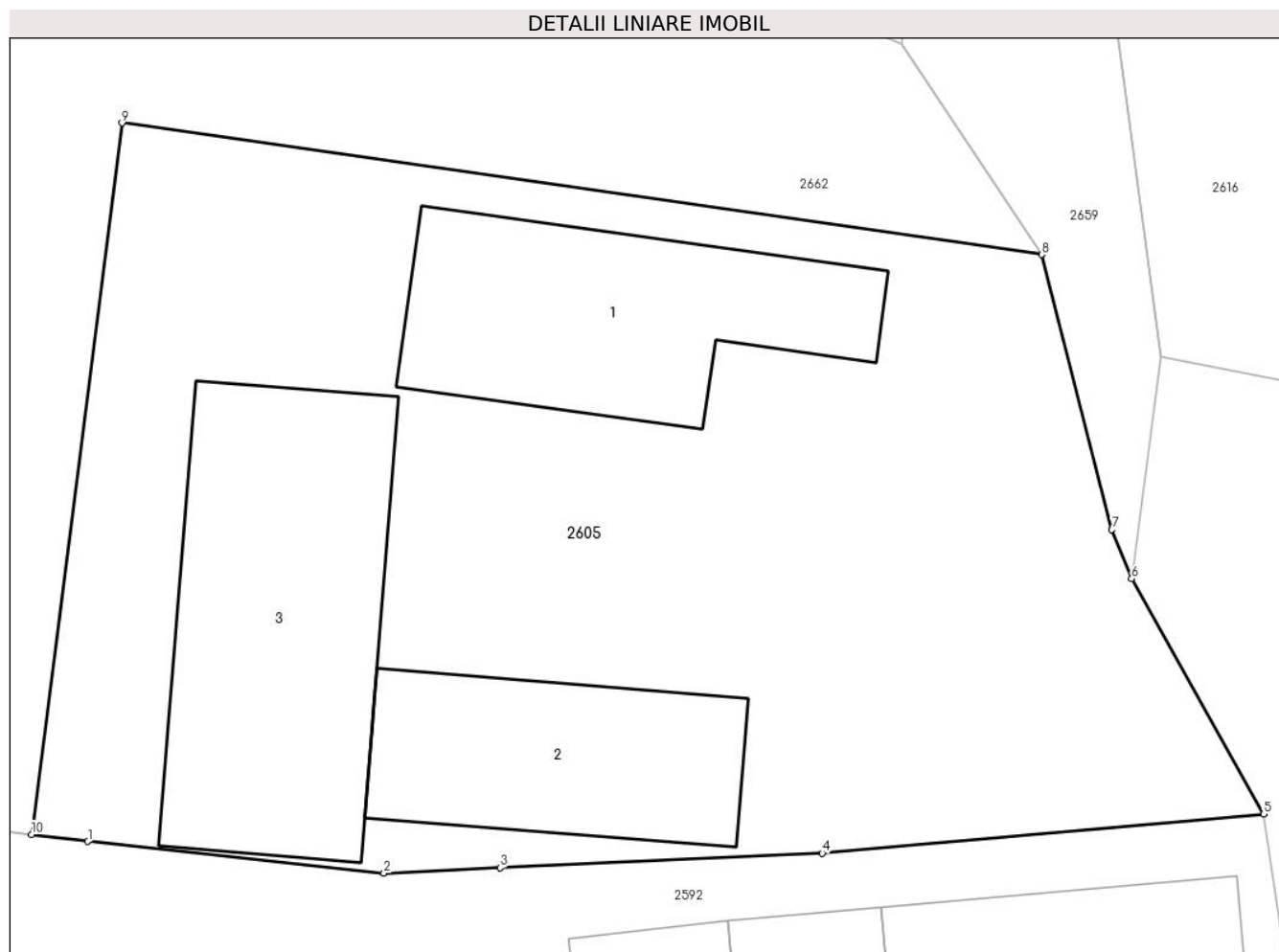
| Inscrieri privind dezmembramintele dreptului de proprietate, drepturi reale de garanție și sarcini | | Referințe |
|--|---|-----------|
| 6676 / 02/06/2005 | | |
| Act Notarial nr. 1319, din 26/05/2005 emis de B.N.P. Mircea Eugen Bobric; | | |
| C1 | Intabulare, drept de UZUFRACT VIAGER și obligația de întreținere, cota actuala 1/1, cota initiala 1/1 1) GHIAȚĂ TRANDAFIRA 2) GHIAȚĂ VASILE | A1, A1.1 |

Anexa Nr. 1 La Partea I

Teren

| Nr cadastral | Suprafața (mp)* | Observații / Referințe |
|--------------|-----------------|----------------------------------|
| 31824 | 1.000 | teren imprejmuit partial cu gard |

* Suprafața este determinată în planul de proiecție Stereo 70.



Date referitoare la teren

| Crt | Categorie folosință | Intra vilan | Suprafața (mp) | Tarla | Parcelă | Nr. topo | Observații / Referințe |
|-----|---------------------|-------------|----------------|-------|---------|----------|------------------------|
| 1 | curți constructii | DA | 1.000 | - | - | 370/1 | |

Date referitoare la construcții

| Crt | Număr | Destinație construcție | Supraf. (mp) | Situație juridică | Observații / Referințe |
|------|----------|-------------------------|--------------|-------------------|---|
| A1.1 | 31824-C1 | construcții de locuințe | 103 | Cu acte | Nr. niveluri:1; S. construita la sol:103 mp; S. construita desfasurata:103 mp; C1 - Casă |
| A1.2 | | construcții anexa | 80 | Cu acte | Nr. niveluri:1; S. construita la sol:80 mp; S. construita desfasurata:80 mp; Anexa (bucatarie vara) |
| A1.3 | | construcții anexa | 136 | Cu acte | Nr. niveluri:1; S. construita la sol:136 mp; S. construita desfasurata:136 mp; anexa(grajd) |

Lungime Segmente

1) Valorile lungimilor segmentelor sunt obținute din proiecție în plan.

| Punct început | X / Y | Punct sfârșit | X / Y | Lungime segment (** (m)) |
|---------------|----------------------------|---------------|----------------------------|--------------------------|
| 1 | 569.924,722 689.374,385 | 2 | 569.935,915 689.373,193 | 11.256 |

| Punct început | X / Y | Punct sfârșit | X / Y | Lungime segment (** (m) |
|---------------|----------------------------|---------------|----------------------------|-------------------------|
| 2 | 569.935,915 689.373,193 | 3 | 569.940,305 689.373,392 | 4.395 |
| 3 | 569.940,305 689.373,392 | 4 | 569.952,492 689.373,945 | 12.2 |
| 4 | 569.952,492 689.373,945 | 5 | 569.969,182 689.375,422 | 16.755 |
| 5 | 569.969,182 689.375,422 | 6 | 569.964,191 689.384,317 | 10.2 |
| 6 | 569.964,191 689.384,317 | 7 | 569.963,438 689.386,166 | 1.996 |
| 7 | 569.963,438 689.386,166 | 8 | 569.960,783 689.396,561 | 10.729 |
| 8 | 569.960,783 689.396,561 | 9 | 569.926,011 689.401,536 | 35.126 |
| 9 | 569.926,011 689.401,536 | 10 | 569.922,594 689.374,655 | 27.097 |
| 10 | 569.922,594 689.374,655 | 1 | 569.924,722 689.374,385 | 2.145 |

** Lungimile segmentelor sunt determinate în planul de proiecție Stereo 70 și sunt rotunjite la 1 milimetru.

*** Distanța dintre puncte este formată din segmente cumulate ce sunt mai mici decât valoarea 1 milimetru.

**DATE DESPRE IMOBILUL NR. 2606**

Oficiul de Cadastru și Publicitate Imobiliară SUCEAVA
Biroul de Cadastru și Publicitate Imobiliară Gura Humorului

A. Partea I. Descrierea imobilului

TEREN Necunoscut

Adresa: Loc. Botosana, Jud. Suceava

| Nr. Crt | Nr cadastral Nr. topografic | Suprafața* (mp) | Observații / Referințe |
|---------|-----------------------------|-----------------|---|
| A1 | | 201 | Sector cadastral:4 Teren neimprejmuit; parte din pf 3914/5, 3916/1 |

B. Partea II. Proprietari și acte

| Inscrieri privitoare la dreptul de proprietate și alte drepturi reale | | Referințe |
|--|--|-----------|
| / | | |
| Act Normativ nr. Legea 7, din 13/03/1996 emis de PARLAMENTUL ROMÂNIEI; | | |
| B1 | Inscrierea posesiei, drept de PROPRIETATE, dobandit prin Lege, cota actuala 1/1, cota initiala 1/1 1) NEIDENTIFICAT NEIDENTIFICAT | A1 |
| B2 | Se notează mențiunea proprietar neidentificat | A1 |

C. Partea III. SARCINI .

| Inscrieri privind dezmembramintele dreptului de proprietate, drepturi reale de garanție și sarcini | Referințe |
|--|-----------|
| NU SUNT | |

Anexa Nr. 1 La Partea I**Teren**

| | | |
|--------------|-----------------|-----------------------------|
| Nr cadastral | Suprafața (mp)* | Observații / Referințe |
| | 201 | parte din pf 3914/5, 3916/1 |

* Suprafața este determinată în planul de proiecție Stereo 70.

**Date referitoare la teren**

| Crt | Categorie folosință | Intravilan | Suprafața (mp) | Tarla | Parcelă | Nr. topo | Observații / Referințe |
|-----|---------------------|------------|----------------|-------|---------|----------|------------------------|
| 1 | arabil | DA | 18 | - | - | - | |
| 2 | arabil | NU | 183 | - | - | - | |

Lungime Segmente

1) Valorile lungimilor segmentelor sunt obținute din proiecție în plan.

| Punct început | X / Y | Punct sfârșit | X / Y | Lungime segment (** (m)) |
|---------------|----------------------------|---------------|----------------------------|--------------------------|
| 1 | 569.768,42 689.389,351 | 2 | 569.776,282 689.430,29 | 41.687 |
| 2 | 569.776,282 689.430,29 | 3 | 569.777,368 689.435,943 | 5.756 |
| 3 | 569.777,368 689.435,943 | 4 | 569.773,094 689.436,101 | 4.277 |
| 4 | 569.773,094 689.436,101 | 5 | 569.764,133 689.389,496 | 47.459 |

| Punct început | X / Y | Punct sfârșit | X / Y | Lungime segment (** (m) |
|---------------|----------------------------|---------------|---------------------------|-------------------------|
| 5 | 569.764,133 689.389,496 | 1 | 569.768,42 689.389,351 | 4.289 |

** Lungimile segmentelor sunt determinate în planul de proiecție Stereo 70 și sunt rotunjite la 1 milimetru.

*** Distanța dintre puncte este formată din segmente cumulate ce sunt mai mici decât valoarea 1 milimetru.

**DATE DESPRE IMOBILUL NR. 2607**

Oficiul de Cadastru și Publicitate Imobiliară SUCEAVA
Biroul de Cadastru și Publicitate Imobiliară Gura Humorului

A. Partea I. Descrierea imobilului

TEREN Necunoscut

Adresa: Loc. Botosana, Jud. Suceava

| Nr. Crt | Nr cadastral Nr. topografic | Suprafața* (mp) | Observații / Referințe |
|---------|-----------------------------|-----------------|---|
| A1 | | 1.000 | Sector cadastral:4 Teren neimprejmuit; parte din pf 3914/5, 3916/1 |

B. Partea II. Proprietari și acte

| Inscrieri privitoare la dreptul de proprietate și alte drepturi reale | | Referințe |
|---|---|-----------|
| / | | |
| Act Administrativ nr. 1577, din 07/02/2003 emis de CJSDPAT SUCEAVA; | | |
| B1 | Intabulare, drept de PROPRIETATE, dobandit prin Reconstituire, cota actuala 1/3, cota initiala 1/3 1) GHIAȚĂ TRANDAFIRA | A1 |
| Act Notarial nr. 70, din 03/12/2018 emis de NP ANCA MARIA; | | |
| B2 | Intabulare, drept de PROPRIETATE, dobandit prin Succesiune, cota actuala 1/3, cota initiala 1/3 1) GHIAȚĂ TRANDAFIRA | A1 |
| Act Notarial nr. 264, din 11/12/2018 emis de NP FOMIN LARISA; | | |
| B3 | Intabulare, drept de PROPRIETATE, dobandit prin Succesiune, cota actuala 1/3, cota initiala 1/3 1) GHIAȚĂ TRANDAFIRA | A1 |

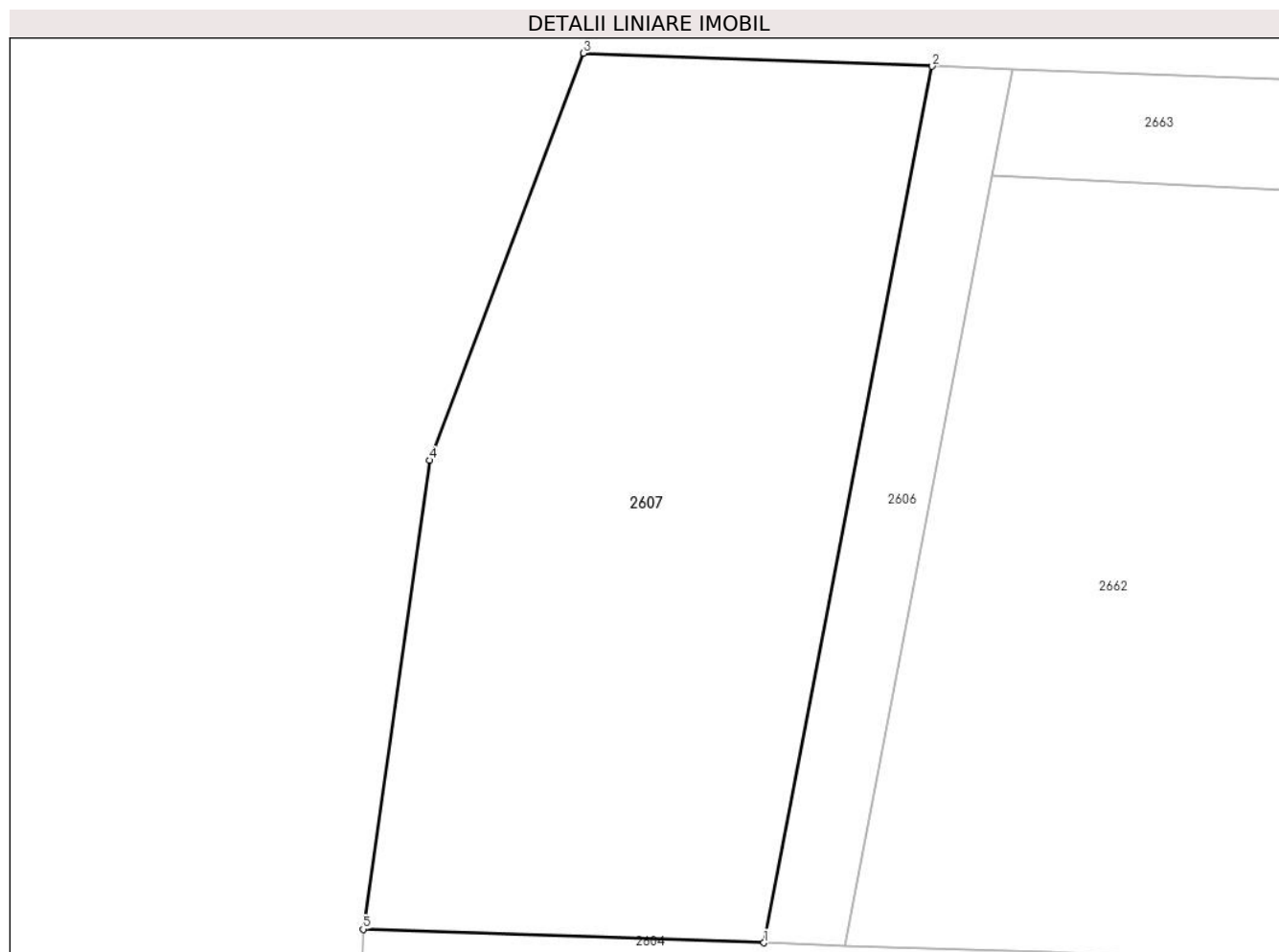
C. Partea III. SARCINI .

| Inscrieri privind dezmembramintele dreptului de proprietate, drepturi reale de garanție și sarcini | Referințe |
|--|-----------|
| NU SUNT | |

Anexa Nr. 1 La Partea I**Teren**

| | | |
|--------------|-----------------|-----------------------------|
| Nr cadastral | Suprafața (mp)* | Observații / Referințe |
| | 1.000 | parte din pf 3914/5, 3916/1 |

* Suprafața este determinată în planul de proiecție Stereo 70.

**Date referitoare la teren**

| Crt | Categorie folosință | Intravilan | Suprafața (mp) | Tarla | Parcelă | Nr. topo | Observații / Referințe |
|-----|---------------------|------------|----------------|------------------|---------|----------|------------------------|
| 1 | arabil | DA | 995 | DEALUL BOTOȘĂNII | - | - | |
| 2 | arabil | NU | 5 | - | - | - | |

Lungime Segmente

1) Valorile lungimilor segmentelor sunt obținute din proiecție în plan.

| Punct început | X / Y | Punct sfârșit | X / Y | Lungime segment (** (m) |
|---------------|----------------------------|---------------|----------------------------|-------------------------|
| 1 | 569.764,133 689.389,496 | 2 | 569.773,094 689.436,101 | 47.459 |
| 2 | 569.773,094 689.436,101 | 3 | 569.754,532 689.436,789 | 18.575 |
| 3 | 569.754,532 689.436,789 | 4 | 569.746,342 689.415,146 | 23.141 |
| 4 | 569.746,342 689.415,146 | 5 | 569.742,812 689.390,217 | 25.178 |

| Punct început | X / Y | Punct sfârșit | X / Y | Lungime segment (** (m) |
|---------------|----------------------------|---------------|----------------------------|-------------------------|
| 5 | 569.742,812 689.390,217 | 1 | 569.764,133 689.389,496 | 21.333 |

** Lungimile segmentelor sunt determinate în planul de proiecție Stereo 70 și sunt rotunjite la 1 milimetru.

*** Distanța dintre puncte este formată din segmente cumulate ce sunt mai mici decât valoarea 1 milimetru.

**DATE DESPRE IMOBILUL NR. 2608**

Oficiul de Cadastru și Publicitate Imobiliară SUCEAVA
Biroul de Cadastru și Publicitate Imobiliară Gura Humorului

A. Partea I. Descrierea imobilului

TEREN Extravilan

Adresa: Jud. Suceava

| Nr. Crt | Nr cadastral Nr. topografic | Suprafața* (mp) | Observații / Referințe |
|---------|-----------------------------|-----------------|---|
| A1 | | 3.200 | Sector cadastral:4 Teren neimprejmuit; parte din pf 1338/1, 3838/3 |

B. Partea II. Proprietari și acte

| Inscrieri privitoare la dreptul de proprietate și alte drepturi reale | | Referințe |
|---|--|-----------|
| / | | |
| Act Administrativ nr. 377, din 10/08/1994 emis de CJSDPAT SUCEAVA; | | |
| B1 | Intabulare, drept de PROPRIETATE, dobandit prin Reconstituire, cota actuala 1/1, cota initiala 1/1 1) GHIAȚĂ PARASCHIVA , Lipsă CNP proprietar. 2) GHIAȚĂ ILIE , Lipsă CNP proprietar. | A1 |
| Act Administrativ nr. 5158, din 27/12/2023 emis de PRIMARIA COMUNEI BOTOȘANA; | | |
| B2 | Se notează posesia faptică. 1) TÎCȘA MINODORA | A1 |

C. Partea III. SARCINI .

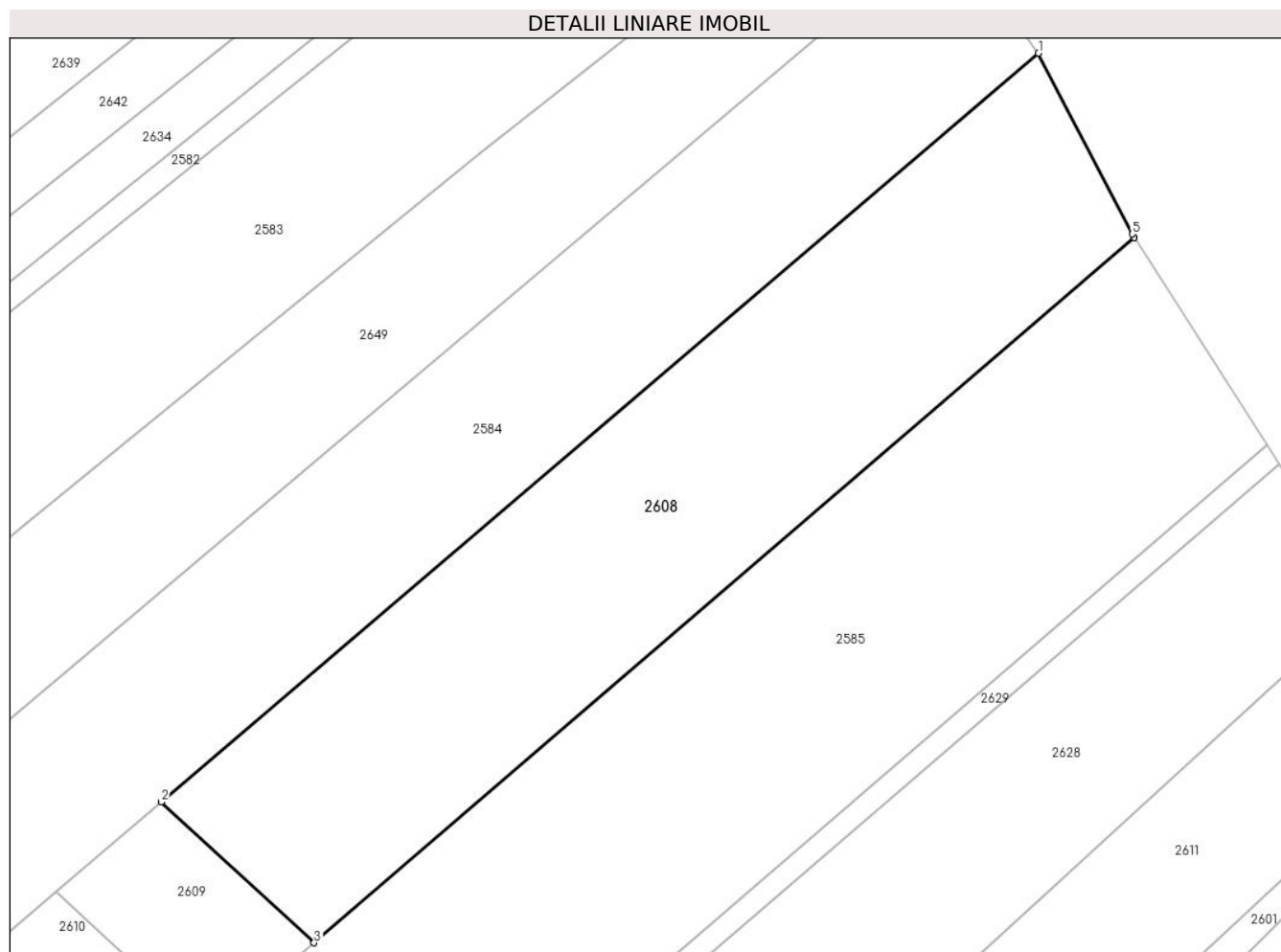
| Inscrieri privind dezmembramintele dreptului de proprietate, drepturi reale de garanție și sarcini | Referințe |
|--|-----------|
| NU SUNT | |

Anexa Nr. 1 La Partea I

Teren

| | | |
|--------------|-----------------|-----------------------------|
| Nr cadastral | Suprafața (mp)* | Observații / Referințe |
| | 3.200 | parte din pf 1338/1, 3838/3 |

* Suprafața este determinată în planul de proiecție Stereo 70.



Date referitoare la teren

| Crt | Categorie folosință | Intravilan | Suprafața (mp) | Tarla | Parcelă | Nr. topo | Observații / Referințe |
|-----|---------------------|------------|----------------|-----------|---------|----------|------------------------|
| 1 | arabil | NU | 3.200 | 4 LA PERI | - | - | |

Lungime Segmente

1) Valorile lungimilor segmentelor sunt obținute din proiecție în plan.

| Punct început | X / Y | Punct sfârșit | X / Y | Lungime segment (** (m) |
|---------------|----------------------------|---------------|----------------------------|-------------------------|
| 1 | 570.093,08 689.748,592 | 2 | 569.989,201 689.659,991 | 136.532 |
| 2 | 569.989,201 689.659,991 | 3 | 570.007,298 689.643,318 | 24.607 |
| 3 | 570.007,298 689.643,318 | 4 | 570.104,399 689.726,765 | 128.031 |
| 4 | 570.104,399 689.726,765 | 5 | 570.104,175 689.727,198 | 0.488 |
| 5 | 570.104,175 689.727,198 | 1 | 570.093,08 689.748,592 | 24.1 |

**** Lungimile segmentelor sunt determinate în planul de proiecție Stereo 70 și sunt rotunjite la 1 milimetru.**

***** Distanța dintre puncte este formată din segmente cumulate ce sunt mai mici decât valoarea 1 milimetru.**

**DATE DESPRE IMOBILUL NR. 2609**

Oficiul de Cadastru și Publicitate Imobiliară SUCEAVA
Biroul de Cadastru și Publicitate Imobiliară Gura Humorului

A. Partea I. Descrierea imobilului

TEREN Extravilan

Adresa: Jud. Suceava, parte din pf 1338/1, 3838/3

| Nr. Crt | Nr cadastral Nr. topografic | Suprafața* (mp) | Observații / Referințe |
|---------|-----------------------------|-----------------|--|
| A1 | | 400 | Sector cadastral:4 Teren neimprejmuit; |

B. Partea II. Proprietari și acte

| Inscrieri privitoare la dreptul de proprietate și alte drepturi reale | Referințe |
|---|-----------|
| / | |
| Act Administrativ nr. 1650, din 30/08/2004 emis de CJSDPAT SUCEAVA; | |
| B1 | A1 |
| Intabulare, drept de PROPRIETATE, dobandit prin Reconstituire, cota actuala 1/1, cota initiala 1/1 1) GHIATĂ PARASCHIVA , Lipsă CNP proprietar. | |
| Act Administrativ nr. 5159, din 27/12/2023 emis de PRIMARIA COMUNEI BOTOȘANA; | |
| B2 | A1 |
| Se notează posesia factică. 1) TÎCȘA MINODORA | |

C. Partea III. SARCINI .

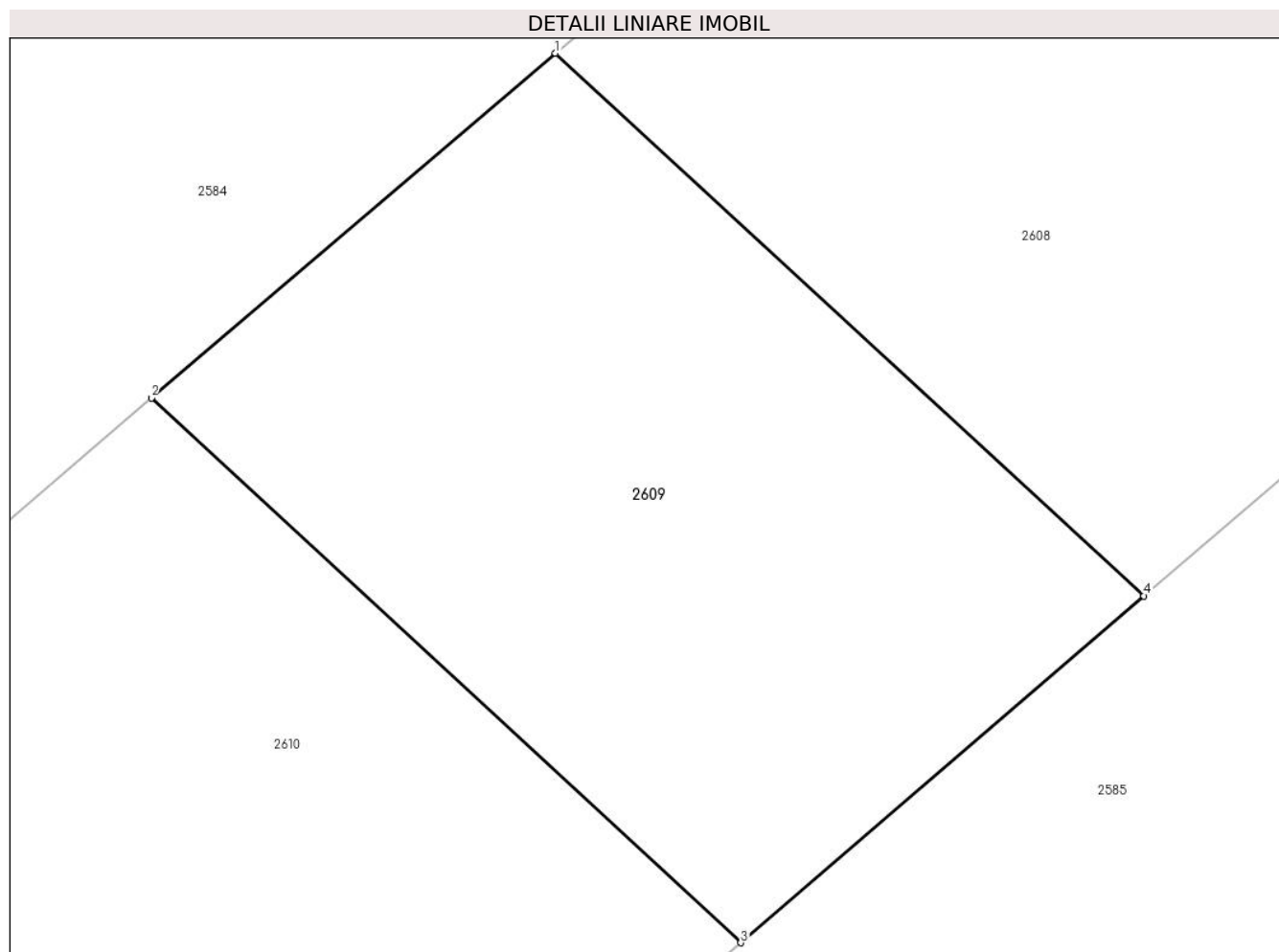
| Inscrieri privind dezmembramintele dreptului de proprietate, drepturi reale de garanție și sarcini | Referințe |
|--|-----------|
| NU SUNT | |

Anexa Nr. 1 La Partea I

Teren

| | | |
|--------------|-----------------|------------------------|
| Nr cadastral | Suprafaţa (mp)* | Observații / Referințe |
| | 400 | |

* Suprafața este determinată în planul de proiecție Stereo 70.



Date referitoare la teren

| Crt | Categorie folosință | Intravilan | Suprafața (mp) | Tarla | Parcelă | Nr. topo | Observații / Referințe |
|-----|---------------------|------------|----------------|--------------------|---------|----------|------------------------|
| 1 | arabil | NU | 400 | 3 PERI (SECĂRIȘTE) | 46 | - | |

Lungime Segmente

1) Valorile lungimilor segmentelor sunt obținute din proiecție în plan.

| Punct început | X / Y | Punct sfârșit | X / Y | Lungime segment (** (m) |
|---------------|----------------------------|---------------|----------------------------|-------------------------|
| 1 | 569.989,201 689.659,991 | 2 | 569.976,782 689.649,398 | 16.323 |
| 2 | 569.976,782 689.649,398 | 3 | 569.994,902 689.632,664 | 24.665 |
| 3 | 569.994,902 689.632,664 | 4 | 570.007,298 689.643,318 | 16.345 |
| 4 | 570.007,298 689.643,318 | 1 | 569.989,201 689.659,991 | 24.607 |

**** Lungimile segmentelor sunt determinate în planul de proiecție Stereo 70 și sunt rotunjite la 1 milimetru.**

***** Distanța dintre puncte este formată din segmente cumulate ce sunt mai mici decât valoarea 1 milimetru.**

**DATE DESPRE IMOBILUL NR. 2610**

Oficiul de Cadastru și Publicitate Imobiliară SUCEAVA
Biroul de Cadastru și Publicitate Imobiliară Gura Humorului

A. Partea I. Descrierea imobilului

TEREN Extravilan

Adresa: Jud. Suceava

| Nr. Crt | Nr cadastral Nr. topografic | Suprafața* (mp) | Observații / Referințe |
|---------|-----------------------------|-----------------|---|
| A1 | | 500 | Sector cadastral:4 Teren neimprejmuit; parte din pf 1338/1, 3838/3 |

B. Partea II. Proprietari și acte

| Inscrieri privitoare la dreptul de proprietate și alte drepturi reale | | Referințe |
|--|---|-----------|
| / | | |
| Act Normativ nr. Legea 7, din 13/03/1996 emis de PARLAMENTUL ROMÂNIEI; | | |
| B1 | Inscrierea posesiei, drept de PROPRIETATE, dobandit prin Lege, cota actuala 1/1, cota initiala 1/1 1) NEIDENTIFICAT NEIDENTIFICAT | A1 |
| B2 | Se notează mențiunea proprietar neidentificat, rezerva comisiei locale de fond funciar. | A1 |

C. Partea III. SARCINI .

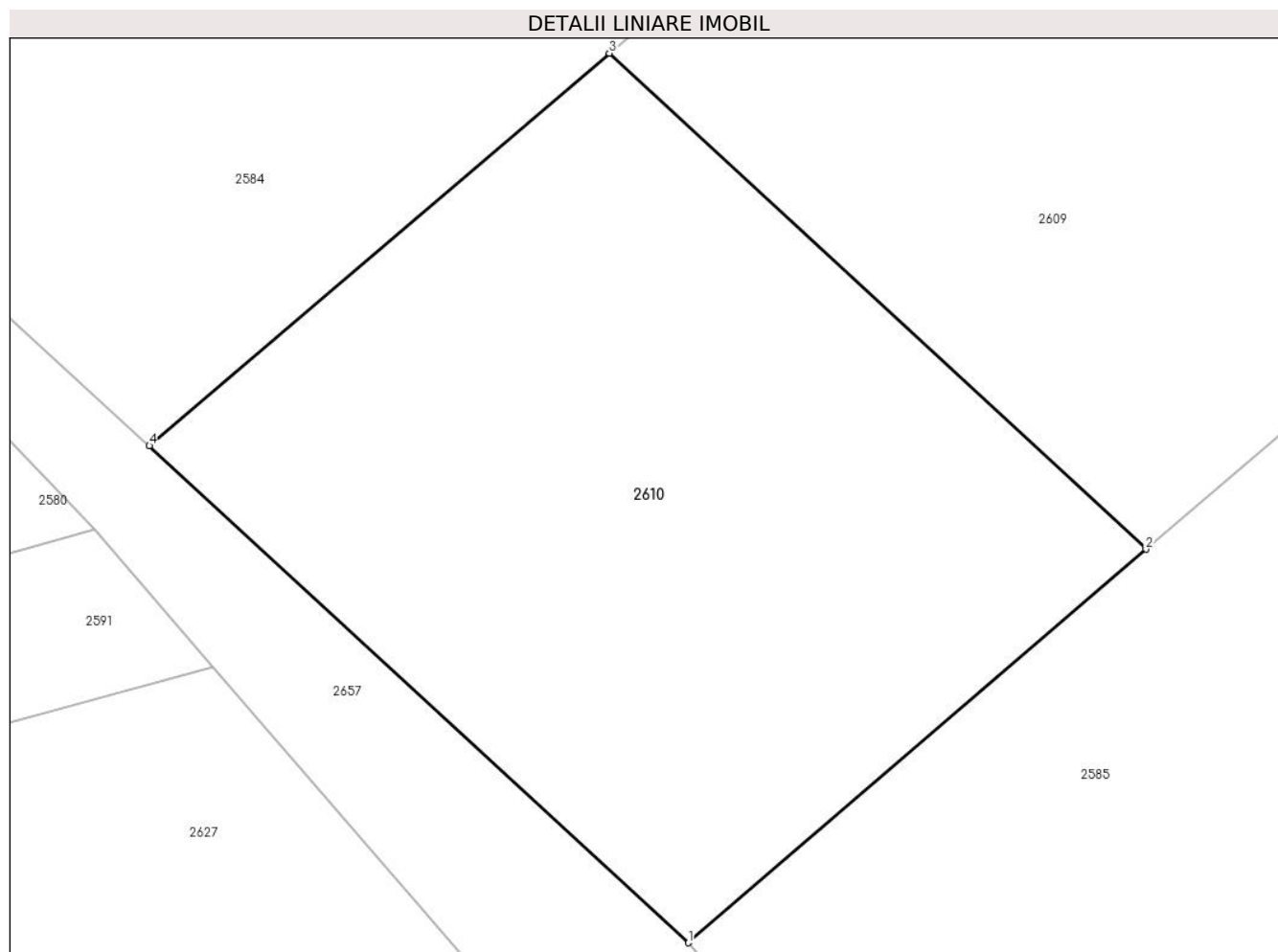
| Inscrieri privind dezmembramintele dreptului de proprietate, drepturi reale de garanție și sarcini | Referințe |
|--|-----------|
| NU SUNT | |

Anexa Nr. 1 La Partea I

Teren

| | | |
|--------------|-----------------|-----------------------------|
| Nr cadastral | Suprafața (mp)* | Observații / Referințe |
| | 500 | parte din pf 1338/1, 3838/3 |

* Suprafața este determinată în planul de proiecție Stereo 70.



Date referitoare la teren

| Crt | Categorie folosință | Intravilan | Suprafața (mp) | Tarla | Parcelă | Nr. topo | Observații / Referințe |
|-----|---------------------|------------|----------------|-------|---------|----------|------------------------|
| 1 | arabil | NU | 500 | - | - | - | |

Lungime Segmente

1) Valorile lungimilor segmentelor sunt obținute din proiecție în plan.

| Punct început | X / Y | Punct sfârșit | X / Y | Lungime segment (** (m) |
|---------------|----------------------------|---------------|----------------------------|-------------------------|
| 1 | 569.979,449 689.619,384 | 2 | 569.994,902 689.632,664 | 20.375 |
| 2 | 569.994,902 689.632,664 | 3 | 569.976,782 689.649,398 | 24.665 |
| 3 | 569.976,782 689.649,398 | 4 | 569.961,25 689.636,151 | 20.414 |
| 4 | 569.961,25 689.636,151 | 1 | 569.979,449 689.619,384 | 24.745 |

** Lungimile segmentelor sunt determinate în planul de proiecție Stereo 70 și sunt rotunjite la 1 milimetru.

***** Distanţa dintre puncte este formată din segmente cumulate ce sunt mai mici decât valoarea 1 milimetru.**

**DATE DESPRE IMOBILUL NR. 2611**

Oficiul de Cadastru și Publicitate Imobiliară SUCEAVA
 Biroul de Cadastru și Publicitate Imobiliară Gura Humorului

A. Partea I. Descrierea imobilului

TEREN Extravilan

Adresa: Jud. Suceava

| Nr. Crt | Nr cadastral Nr. topografic | Suprafața* (mp) | Observații / Referințe |
|---------|-----------------------------|-----------------|---|
| A1 | | 2.300 | Sector cadastral:4 Teren neimprejmuit; parte din pf 3936 |

B. Partea II. Proprietari și acte

| Inscrieri privitoare la dreptul de proprietate și alte drepturi reale | | Referințe |
|---|--|-----------|
| / | | |
| Act Notarial nr. 235, din 13/07/2023 emis de NP PELEPCO LĂCRĂMIOARA GABRIELA (Certificat de mostenitor nr. 234/13.07.2023-NP PELEPCO LĂCRĂMIOARA GABRIELA); | | |
| B1 | Intabulare, drept de PROPRIETATE, dobandit prin Succesiune, cota actuala 1/5, cota initiala 1/5 1) NICHITOI CASANDRA | A1 |
| B2 | Intabulare, drept de PROPRIETATE, dobandit prin Succesiune, cota actuala 1/5, cota initiala 1/5 1) SLEVOACĂ FLOAREA | A1 |
| B3 | Intabulare, drept de PROPRIETATE, dobandit prin Succesiune, cota actuala 1/5, cota initiala 1/5 1) TOFAN ANUȚA | A1 |
| B4 | Intabulare, drept de PROPRIETATE, dobandit prin Succesiune, cota actuala 1/5, cota initiala 1/5 1) CREANGĂ ȘTEFAN | A1 |
| B5 | Intabulare, drept de PROPRIETATE, dobandit prin Succesiune, cota actuala 1/5, cota initiala 1/5 1) CREANGĂ FOCA | A1 |

C. Partea III. SARCINI .

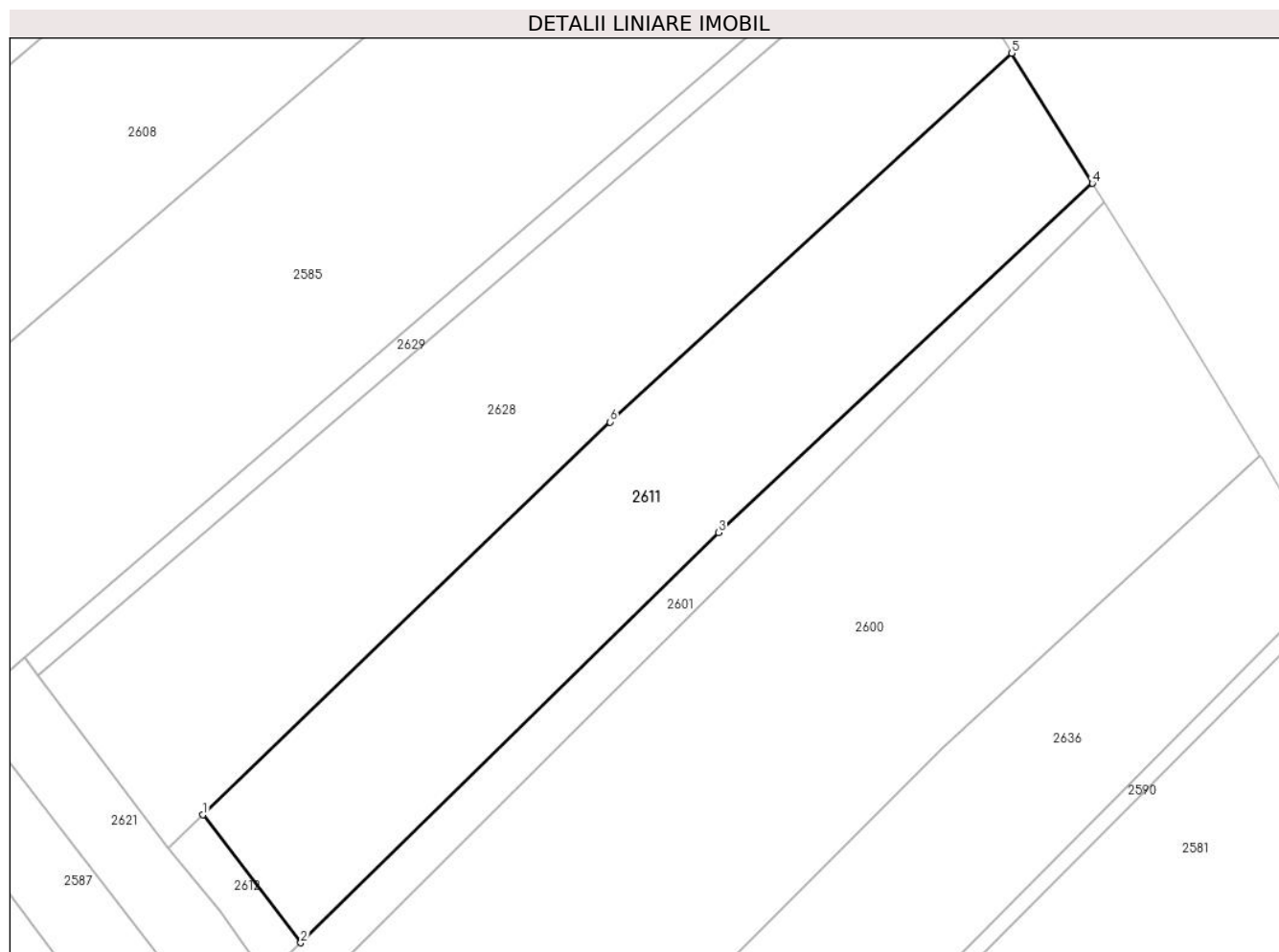
| Inscrieri privind dezmembramintele dreptului de proprietate, drepturi reale de garanție și sarcini | Referințe |
|--|-----------|
| NU SUNT | |

Anexa Nr. 1 La Partea I

Teren

| | | |
|--------------|-----------------|------------------------|
| Nr cadastral | Suprafața (mp)* | Observații / Referințe |
| | 2.300 | parte din pf 3936 |

* Suprafața este determinată în planul de proiecție Stereo 70.



Date referitoare la teren

| Crt | Categorie folosință | Intravilan | Suprafața (mp) | Tarla | Parcelă | Nr. topo | Observații / Referințe |
|-----|---------------------|------------|----------------|----------|---------|----------|------------------------|
| 1 | arabil | NU | 2.300 | STANIȘTE | - | - | |

Lungime Segmente

1) Valorile lungimilor segmentelor sunt obținute din proiecție în plan.

| Punct început | X / Y | Punct sfârșit | X / Y | Lungime segment (** (m) |
|---------------|----------------------------|---------------|----------------------------|-------------------------|
| 1 | 570.037,758 689.595,402 | 2 | 570.049,091 689.580,582 | 18.657 |
| 2 | 570.049,091 689.580,582 | 3 | 570.097,55 689.628,092 | 67.864 |
| 3 | 570.097,55 689.628,092 | 4 | 570.140,865 689.668,546 | 59.268 |
| 4 | 570.140,865 689.668,546 | 5 | 570.131,528 689.683,628 | 17.738 |
| 5 | 570.131,528 689.683,628 | 6 | 570.084,961 689.640,906 | 63.195 |

| Punct început | X / Y | Punct sfârșit | X / Y | Lungime segment (** (m) |
|---------------|----------------------------|---------------|----------------------------|-------------------------|
| 6 | 570.084,961 689.640,906 | 1 | 570.037,758 689.595,402 | 65.565 |

** Lungimile segmentelor sunt determinate în planul de proiecție Stereo 70 și sunt rotunjite la 1 milimetru.

*** Distanța dintre puncte este formată din segmente cumulate ce sunt mai mici decât valoarea 1 milimetru.

**DATE DESPRE IMOBILUL NR. 2612**

Oficiul de Cadastru și Publicitate Imobiliară SUCEAVA
Biroul de Cadastru și Publicitate Imobiliară Gura Humorului

A. Partea I. Descrierea imobilului

TEREN Extravilan

Adresa: Jud. Suceava

| Nr. Crt | Nr cadastral Nr. topografic | Suprafața* (mp) | Observații / Referințe |
|---------|-----------------------------|-----------------|---|
| A1 | | 101 | Sector cadastral:4 Teren neimprejmuit; parte din pf 3936 |

B. Partea II. Proprietari și acte

| Inscrieri privitoare la dreptul de proprietate și alte drepturi reale | | Referințe |
|--|---|-----------|
| / | | |
| Act Normativ nr. Legea 7, din 13/03/1996 emis de PARLAMENTUL ROMÂNIEI; | | |
| B1 | Inscrierea posesiei, drept de PROPRIETATE, dobandit prin Lege, cota actuala 1/1, cota initiala 1/1 1) NEIDENTIFICAT NEIDENTIFICAT | A1 |
| B2 | Se notează mențiunea proprietar neidentificat, rezerva comisiei locale de fond funciar | A1 |

C. Partea III. SARCINI .

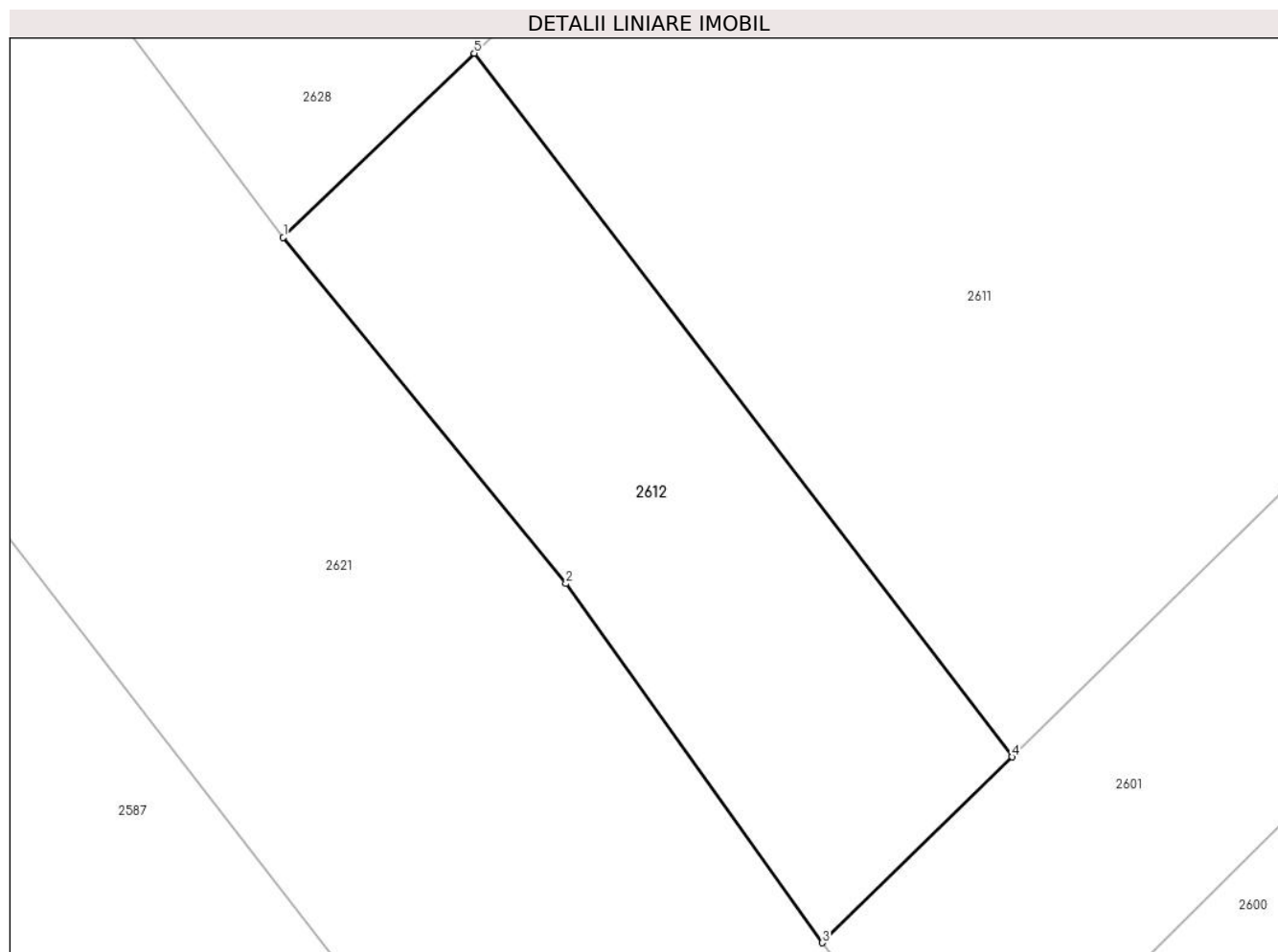
| Inscrieri privind dezmembramintele dreptului de proprietate, drepturi reale de garanție și sarcini | Referințe |
|--|-----------|
| NU SUNT | |

Anexa Nr. 1 La Partea I

Teren

| Nr cadastral | Suprafața (mp)* | Observații / Referințe |
|--------------|-----------------|------------------------|
| | 101 | parte din pf 3936 |

* Suprafața este determinată în planul de proiecție Stereo 70.



Date referitoare la teren

| Crt | Categorie folosință | Intravilan | Suprafața (mp) | Tarla | Parcelă | Nr. topo | Observații / Referințe |
|-----|---------------------|------------|----------------|-------|---------|----------|------------------------|
| 1 | arabil | NU | 101 | - | - | - | |

Lungime Segmente

1) Valorile lungimilor segmentelor sunt obținute din proiecție în plan.

| Punct început | X / Y | Punct sfârșit | X / Y | Lungime segment (** (m) |
|---------------|----------------------------|---------------|----------------------------|-------------------------|
| 1 | 570.033,735 689.591,523 | 2 | 570.039,69 689.584,231 | 9.415 |
| 2 | 570.039,69 689.584,231 | 3 | 570.045,096 689.576,666 | 9.298 |
| 3 | 570.045,096 689.576,666 | 4 | 570.049,091 689.580,582 | 5.594 |
| 4 | 570.049,091 689.580,582 | 5 | 570.037,758 689.595,402 | 18.657 |
| 5 | 570.037,758 689.595,402 | 1 | 570.033,735 689.591,523 | 5.588 |

**** Lungimile segmentelor sunt determinate în planul de proiecție Stereo 70 și sunt rotunjite la 1 milimetru.**

***** Distanța dintre puncte este formată din segmente cumulate ce sunt mai mici decât valoarea 1 milimetru.**

**DATE DESPRE IMOBILUL NR. 2613**

Oficiul de Cadastru și Publicitate Imobiliară SUCEAVA
Biroul de Cadastru și Publicitate Imobiliară Gura Humorului

A. Partea I. Descrierea imobilului

TEREN Intravilan

Adresa: Loc. Botosana, Str Lucani, Jud. Suceava

| Nr. Crt | Nr cadastral Nr. topografic | Suprafața* (mp) | Observații / Referințe |
|---------|-----------------------------|-----------------|---|
| A1 | | 300 | Sector cadastral:4 Teren neimprejmuit; parte din pf 3929/1 |

B. Partea II. Proprietari și acte

| Inscrieri privitoare la dreptul de proprietate și alte drepturi reale | | Referințe |
|---|--|-----------|
| / | | |
| Act Administrativ nr. 1394, din 06/01/2000 emis de CJSDPAT SUCEAVA; | | |
| B1 | Intabulare, drept de PROPRIETATE, dobândit prin Reconstituire, cota actuala 1/1, cota initiala 1/1 1) BOCA VASILE , Lipsă CNP proprietar. 2) FLUTUR IOAN , Lipsă CNP proprietar. | A1 |
| Act Administrativ nr. 5160, din 27/12/2023 emis de PRIMARIA COMUNEI BOTOȘANA; | | |
| B2 | Se notează posesia faptică. 1) FLUTUR VASILE | A1 |

C. Partea III. SARCINI .

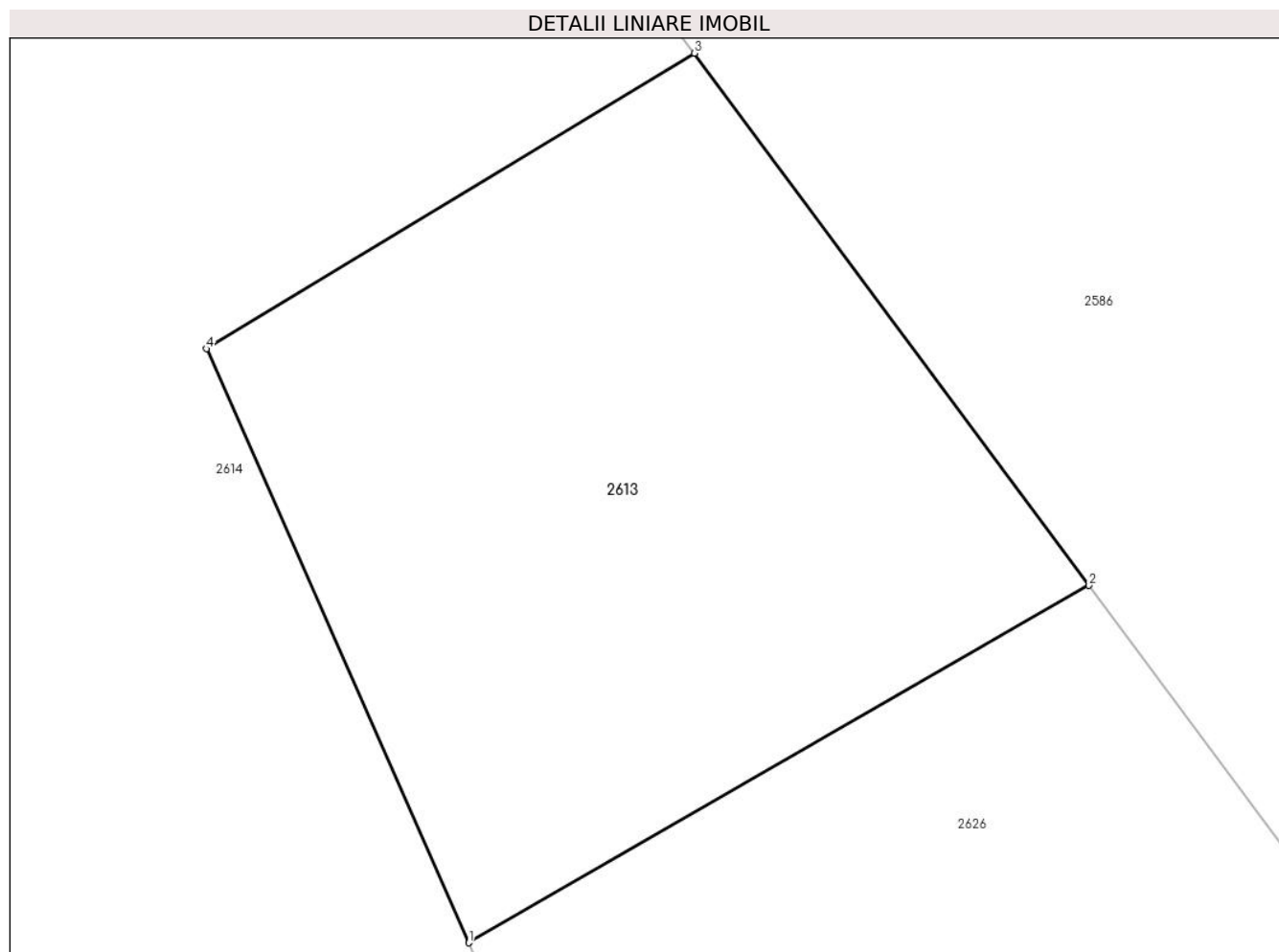
| Inscrieri privind dezmembramintele dreptului de proprietate, drepturi reale de garanție și sarcini | Referințe |
|--|-----------|
| NU SUNT | |

Anexa Nr. 1 La Partea I

Teren

| | | |
|--------------|-----------------|------------------------|
| Nr cadastral | Suprafața (mp)* | Observații / Referințe |
| | 300 | parte din pf 3929/1 |

* Suprafața este determinată în planul de proiecție Stereo 70.



Date referitoare la teren

| Crt | Categorie folosință | Intravilan | Suprafața (mp) | Tarla | Parcelă | Nr. topo | Observații / Referințe |
|-----|---------------------|------------|----------------|------------------|---------|----------|------------------------|
| 1 | arabil | DA | 300 | DEALUL BOTOȘĂNII | - | - | |

Lungime Segmente

1) Valorile lungimilor segmentelor sunt obținute din proiecție în plan.

| Punct început | X / Y | Punct sfârșit | X / Y | Lungime segment (** (m) |
|---------------|----------------------------|---------------|----------------------------|-------------------------|
| 1 | 570.066,884 689.416,295 | 2 | 570.083,487 689.425,852 | 19.157 |
| 2 | 570.083,487 689.425,852 | 3 | 570.072,924 689.440,083 | 17.723 |
| 3 | 570.072,924 689.440,083 | 4 | 570.059,864 689.432,181 | 15.265 |
| 4 | 570.059,864 689.432,181 | 1 | 570.066,884 689.416,295 | 17.368 |

**** Lungimile segmentelor sunt determinate în planul de proiecție Stereo 70 și sunt rotunjite la 1 milimetru.**

***** Distanța dintre puncte este formată din segmente cumulate ce sunt mai mici decât valoarea 1 milimetru.**

**DATE DESPRE IMOBILUL NR. 2614**

Oficiul de Cadastru și Publicitate Imobiliară SUCEAVA
 Biroul de Cadastru și Publicitate Imobiliară Gura Humorului

A. Partea I. Descrierea imobilului

TEREN Intravilan

Adresa: Loc. Botosana, Jud. Suceava

| Nr. Crt | Nr cadastral Nr. topografic | Suprafața* (mp) | Observații / Referințe |
|---------|-----------------------------|-----------------|---|
| A1 | | 2.000 | Sector cadastral:4 Teren neimprejmuit; parte din pf 3929/1 |

B. Partea II. Proprietari și acte

| Inscrieri privitoare la dreptul de proprietate și alte drepturi reale | | Referințe |
|---|---|-----------|
| / | | |
| Act Administrativ nr. 1600, din 29/05/2003 emis de CJSDPAT SUCEAVA; | | |
| B1 | Intabulare, drept de PROPRIETATE, dobândit prin Reconstituire, cota actuala 1/1, cota initiala 1/1 1) BOCA GHEORGHE, Lipsă CNP proprietar. 2) BOCA FLOAREA, Lipsă CNP proprietar. 3) CAZACIUC DOMNICA, Lipsă CNP proprietar. | A1 |
| Act Administrativ nr. 5163, din 27/12/2023 emis de PRIMARIA COMUNEI BOTOȘANA; | | |
| B2 | Se notează posesia faptică. 1) FLUTUR GHEORGHE-ȘTEFAN | A1 |

C. Partea III. SARCINI .

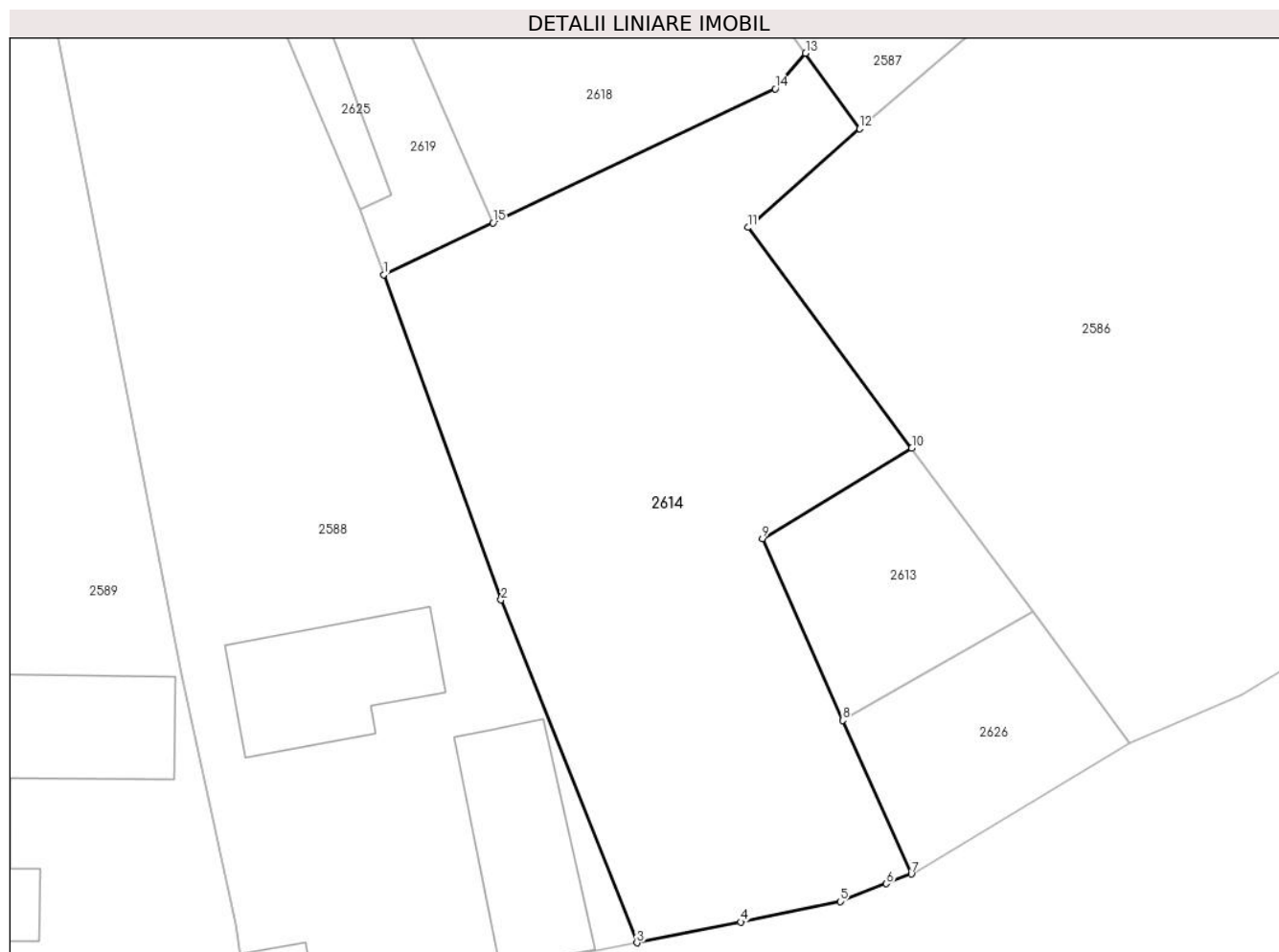
| Inscrieri privind dezmembramintele dreptului de proprietate, drepturi reale de garanție și sarcini | Referințe |
|--|-----------|
| NU SUNT | |

Anexa Nr. 1 La Partea I

Teren

| Nr cadastral | Suprafața (mp)* | Observații / Referințe |
|--------------|-----------------|------------------------|
| | 2.000 | parte din pf 3929/1 |

* Suprafața este determinată în planul de proiecție Stereo 70.



Date referitoare la teren

| Crt | Categorie folosință | Intravilan | Suprafața (mp) | Tarla | Parcelă | Nr. topo | Observații / Referințe |
|-----|---------------------|------------|----------------|------------------|---------|----------|------------------------|
| 1 | arabil | DA | 2.000 | DEALUL BOTOȘĂNII | - | - | |

Lungime Segmente

1) Valorile lungimilor segmentelor sunt obținute din proiecție în plan.

| Punct început | X / Y | Punct sfârșit | X / Y | Lungime segment (** (m) |
|---------------|----------------------------|---------------|----------------------------|-------------------------|
| 1 | 570.026,724 689.455,26 | 2 | 570.036,992 689.426,829 | 30.228 |
| 2 | 570.036,992 689.426,829 | 3 | 570.048,879 689.396,852 | 32.248 |
| 3 | 570.048,879 689.396,852 | 4 | 570.057,955 689.398,671 | 9.256 |
| 4 | 570.057,955 689.398,671 | 5 | 570.066,656 689.400,461 | 8.883 |
| 5 | 570.066,656 689.400,461 | 6 | 570.070,686 689.402,01 | 4.317 |

| Punct început | X / Y | Punct sfârşit | X / Y | Lungime segment (** (m) |
|---------------|----------------------------|---------------|----------------------------|-------------------------|
| 6 | 570.070,686 689.402,01 | 7 | 570.072,887 689.402,856 | 2.358 |
| 7 | 570.072,887 689.402,856 | 8 | 570.066,884 689.416,295 | 14.719 |
| 8 | 570.066,884 689.416,295 | 9 | 570.059,864 689.432,181 | 17.368 |
| 9 | 570.059,864 689.432,181 | 10 | 570.072,924 689.440,083 | 15.265 |
| 10 | 570.072,924 689.440,083 | 11 | 570.058,599 689.459,382 | 24.034 |
| 11 | 570.058,599 689.459,382 | 12 | 570.068,344 689.468,034 | 13.032 |
| 12 | 570.068,344 689.468,034 | 13 | 570.063,637 689.474,618 | 8.094 |
| 13 | 570.063,637 689.474,618 | 14 | 570.060,986 689.471,52 | 4.077 |
| 14 | 570.060,986 689.471,52 | 15 | 570.036,279 689.459,795 | 27.348 |
| 15 | 570.036,279 689.459,795 | 1 | 570.026,724 689.455,26 | 10.577 |

** Lungimile segmentelor sunt determinate în planul de proiecție Stereo 70 și sunt rotunjite la 1 milimetru.

*** Distanța dintre puncte este formată din segmente cumulate ce sunt mai mici decât valoarea 1 milimetru.

**DATE DESPRE IMOBILUL NR. 2615**

Oficiul de Cadastru și Publicitate Imobiliară SUCEAVA
Biroul de Cadastru și Publicitate Imobiliară Gura Humorului

A. Partea I. Descrierea imobilului

TEREN Extravilan

Adresa: Jud. Suceava

| Nr. Crt | Nr cadastral Nr. topografic | Suprafața* (mp) | Observații / Referințe |
|---------|-----------------------------|-----------------|---|
| A1 | | 800 | Sector cadastral:4 Teren neimprejmuit; parte din pf 3861 |

B. Partea II. Proprietari și acte

| Inscrieri privitoare la dreptul de proprietate și alte drepturi reale | | Referințe |
|---|---|-----------|
| / | | |
| Act Administrativ nr. 1577, din 07/02/2003 emis de CJSDPAT SUCEAVA; | | |
| B1 | Intabulare, drept de PROPRIETATE, dobândit prin Reconstituire, cota actuala 1/1, cota initiala 1/1 1) ILIȚOI MARIA, Lipsă CNP proprietar. 2) LEȘAN VASILE, Lipsă CNP proprietar. 3) GHIAȚĂ TRANDAFIRA, Lipsă CNP proprietar. | A1 |
| Act Administrativ nr. 5164, din 27/12/2023 emis de PRIMARIA COMUNEI BOTOȘANA; | | |
| B2 | se noteaza posesia factica in favoarea lui 1) GHIAȚĂ GHEORGHE | A1 |

C. Partea III. SARCINI .

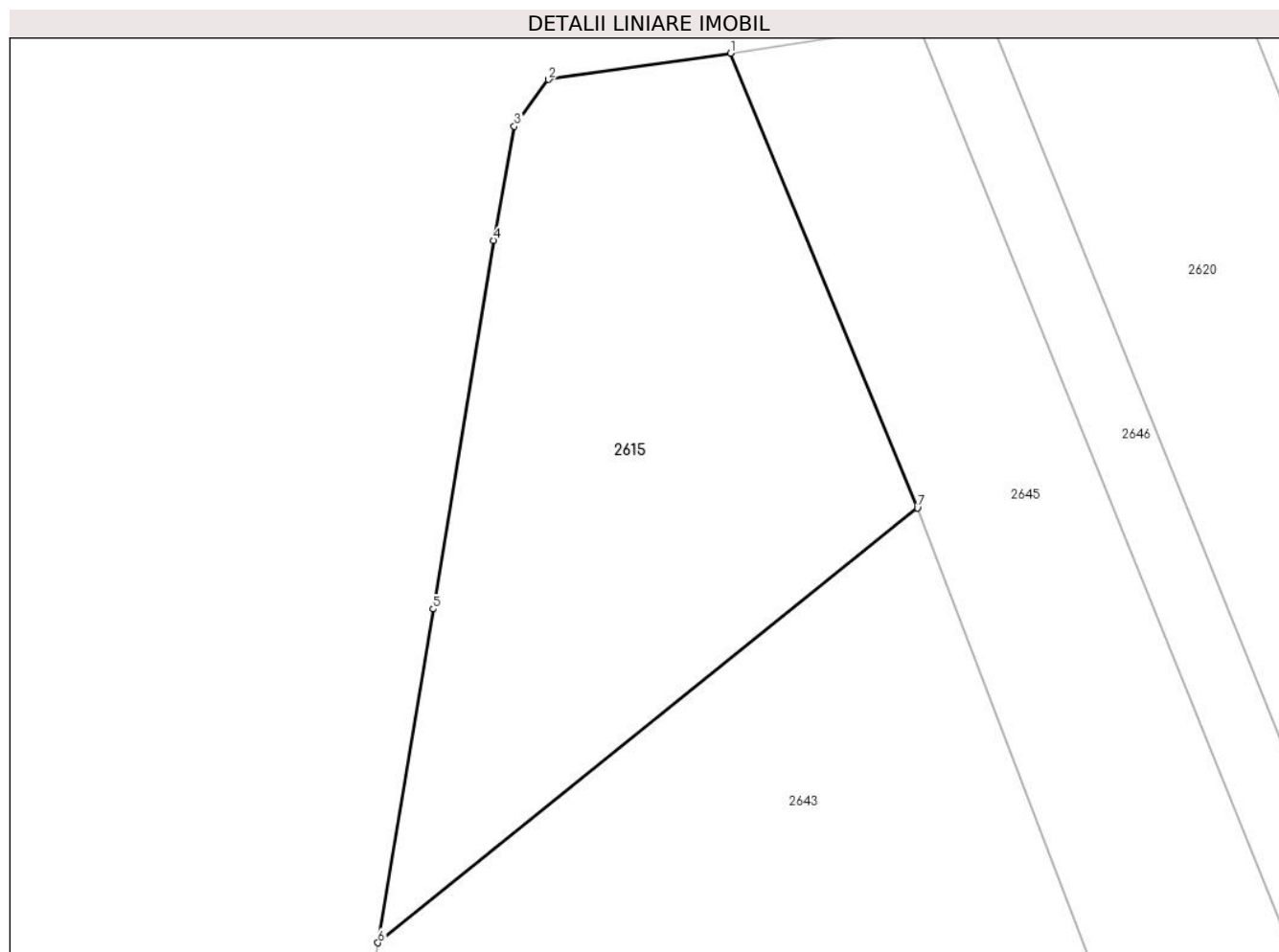
| Inscrieri privind dezmembramintele dreptului de proprietate, drepturi reale de garanție și sarcini | Referințe |
|--|-----------|
| NU SUNT | |

Anexa Nr. 1 La Partea I

Teren

| | | |
|--------------|-----------------|------------------------|
| Nr cadastral | Suprafața (mp)* | Observații / Referințe |
| | 800 | parte din pf 3861 |

* Suprafața este determinată în planul de proiecție Stereo 70.



Date referitoare la teren

| Crt | Categorie folosință | Intra vilan | Suprafața (mp) | Tarla | Parcelă | Nr. topo | Observații / Referințe |
|-----|---------------------|-------------|----------------|------------------|---------|----------|------------------------|
| 1 | arabil | NU | 800 | DEALUL BOTOȘĂNII | - | - | |

Lungime Segmente

1) Valorile lungimilor segmentelor sunt obținute din proiecție în plan.

| Punct început | X / Y | Punct sfârșit | X / Y | Lungime segment (** (m) |
|---------------|----------------------------|---------------|----------------------------|-------------------------|
| 1 | 569.827,053 689.767,366 | 2 | 569.816,767 689.765,881 | 10.393 |
| 2 | 569.816,767 689.765,881 | 3 | 569.814,84 689.763,238 | 3.271 |
| 3 | 569.814,84 689.763,238 | 4 | 569.813,668 689.756,8 | 6.544 |
| 4 | 569.813,668 689.756,8 | 5 | 569.810,256 689.736,002 | 21.076 |
| 5 | 569.810,256 689.736,002 | 6 | 569.807,135 689.717,158 | 19.101 |

| Punct început | X / Y | Punct sfârșit | X / Y | Lungime segment (** (m) |
|---------------|----------------------------|---------------|----------------------------|-------------------------|
| 6 | 569.807,135 689.717,158 | 7 | 569.837,603 689.741,697 | 39.121 |
| 7 | 569.837,603 689.741,697 | 1 | 569.827,053 689.767,366 | 27.752 |

** Lungimile segmentelor sunt determinate în planul de proiecție Stereo 70 și sunt rotunjite la 1 milimetru.

*** Distanța dintre puncte este formată din segmente cumulate ce sunt mai mici decât valoarea 1 milimetru.

**DATE DESPRE IMOBILUL NR. 2616**

Oficiul de Cadastru și Publicitate Imobiliară SUCEAVA
Biroul de Cadastru și Publicitate Imobiliară Gura Humorului

A. Partea I. Descrierea imobilului

TEREN Necunoscut

Adresa: Loc. Botosana, Str Lucani, Jud. Suceava

| Nr. Crt | Nr cadastral Nr. topografic | Suprafața* (mp) | Observații / Referințe |
|---------|-----------------------------|-----------------|--|
| A1 | | 6.300 | Sector cadastral:4 Teren imprejmuit; parte din pf 3926, 3929/2 |

Construcții

| Crt | Nr cadastral Nr. topografic | Adresa | Observații / Referințe |
|------|-----------------------------|---|---|
| A1.1 | | Loc. Botosana, Str Lucani, Jud. Suceava | Nr. niveluri:1; S. construita la sol:153 mp; S. construita desfasurata:153 mp; locuință |
| A1.2 | | Loc. Botosana, Str Lucani, Jud. Suceava | Nr. niveluri:1; S. construita la sol:178 mp; S. construita desfasurata:178 mp; șură |

B. Partea II. Proprietari și acte

| Inscrieri privitoare la dreptul de proprietate și alte drepturi reale | | Referințe |
|---|---|------------|
| / | | |
| Act Administrativ nr. 702, din 12/07/1995 emis de CJSDPAT SUCEAVA; | | |
| B1 | Intabulare, drept de PROPRIETATE, dobandit prin Reconstituire, cota actuala 1/1, cota initiala 1/1 1) BOCA ȘTEFAN, DECEDAT 2) BOCA PARASCHIVA | A1 |
| Act Administrativ nr. 2660, din 19/06/2024 emis de PRIMARIA COMUNEI BOTOȘANA; | | |
| B2 | Intabulare, drept de PROPRIETATE, dobandit prin Lege, cota actuala 1/1, cota initiala 1/1 1) BOCA ȘTEFAN, DECEDAT 2) BOCA PARASCHIVA | A1.1, A1.2 |

C. Partea III. SARCINI .

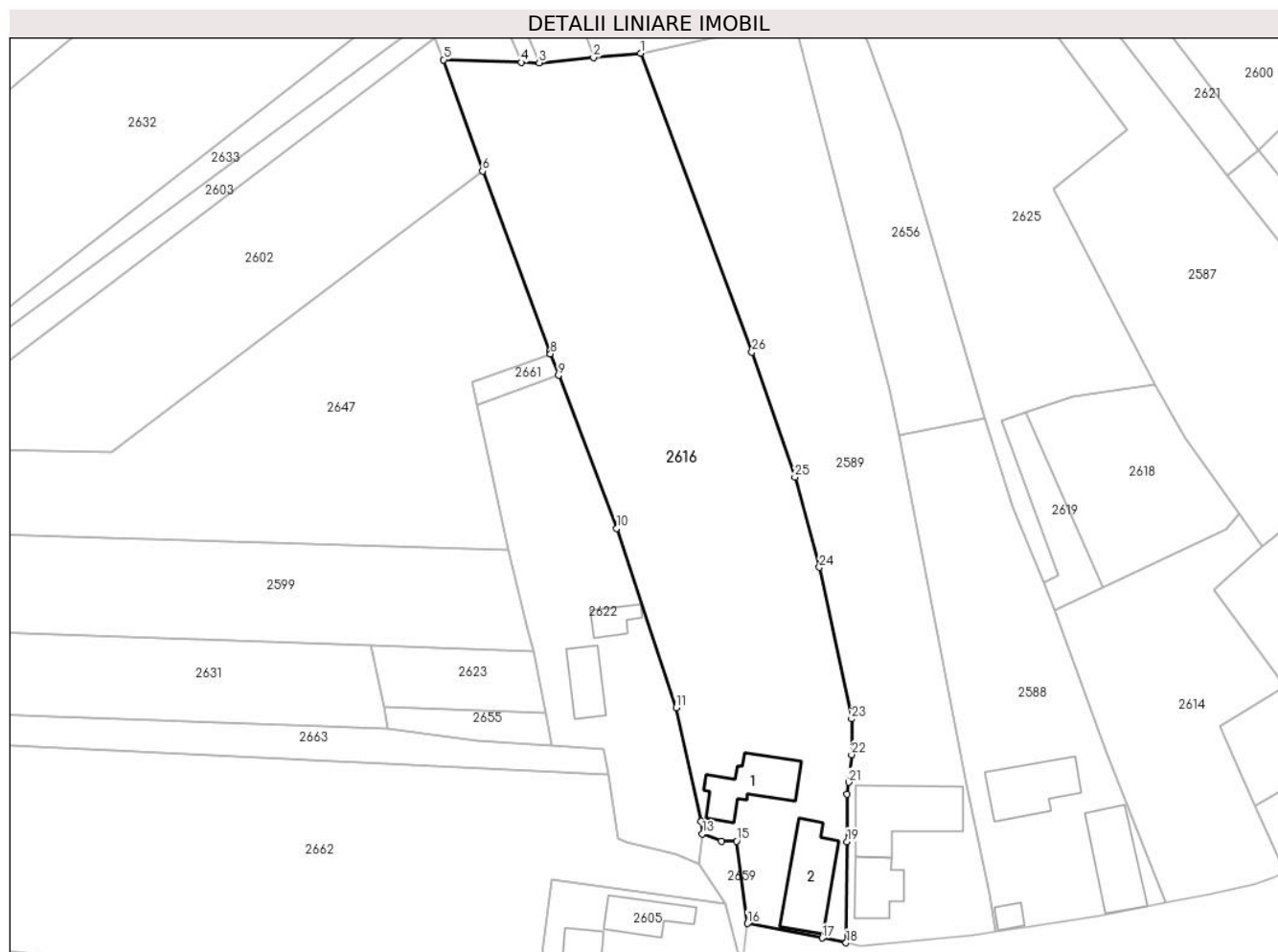
| Inscrieri privind dezmembramintele dreptului de proprietate, drepturi reale de garanție și sarcini | Referințe |
|--|-----------|
| NU SUNT | |

Anexa Nr. 1 La Partea I

Teren

| Nr cadastral | Suprafața (mp)* | Observații / Referințe |
|--------------|-----------------|---------------------------|
| | 6.300 | parte din pf 3926, 3929/2 |

* Suprafața este determinată în planul de proiecție Stereo 70.



Date referitoare la teren

| Crt | Categorie folosință | Intravilan | Suprafața (mp) | Tarla | Parcelă | Nr. topo | Observații / Referințe |
|-----|---------------------|------------|----------------|-------|---------|----------|------------------------|
| 1 | curți constructii | DA | 600 | - | - | - | |
| 2 | arabil | DA | 5.680 | - | - | - | |
| 3 | arabil | NU | 17 | - | - | - | |
| 4 | arabil | NU | 3 | - | - | - | |

Date referitoare la construcții

| Crt | Număr | Destinație construcție | Supraf. (mp) | Situație juridică | Observații / Referințe |
|------|-------|-------------------------|--------------|-------------------|---|
| A1.1 | | construcții de locuințe | 153 | Cu acte | Nr. niveluri:1; S. construita la sol:153 mp; S. construita desfasurata:153 mp; locuință |
| A1.2 | | construcții anexa | 178 | Cu acte | Nr. niveluri:1; S. construita la sol:178 mp; S. construita desfasurata:178 mp; șură |

Lungime Segmente

1) Valorile lungimilor segmentelor sunt obținute din proiecție în plan.

| Punct început | X / Y | Punct sfârșit | X / Y | Lungime segment (** (m) | Punct început | X / Y | Punct sfârșit | X / Y | Lungime segment (** (m) |
|---------------|-------|---------------|-------|-------------------------|---------------|-------|---------------|-------|-------------------------|
|---------------|-------|---------------|-------|-------------------------|---------------|-------|---------------|-------|-------------------------|

| Punct început | X / Y | Punct sfârșit | X / Y | Lungime segment (** (m) |
|---------------|----------------------------|---------------|----------------------------|-------------------------|
| 1 | 569.943,888 689.566,697 | 2 | 569.934,447 689.565,818 | 9.482 |
| 3 | 569.923,569 689.564,757 | 4 | 569.919,935 689.564,877 | 3.636 |
| 5 | 569.904,449 689.565,39 | 6 | 569.912,239 689.543,143 | 23.571 |
| 7 | 569.925,612 689.507,134 | 8 | 569.925,827 689.506,584 | 0.591 |
| 9 | 569.927,462 689.502,291 | 10 | 569.939,107 689.471,713 | 32.72 |
| 11 | 569.950,96 689.435,872 | 12 | 569.956,014 689.413,133 | 23.294 |
| 13 | 569.956,238 689.410,64 | 14 | 569.960,003 689.409,175 | 4.04 |
| 15 | 569.963,094 689.409,152 | 16 | 569.965,276 689.392,7 | 16.596 |
| 17 | 569.980,159 689.389,781 | 18 | 569.984,975 689.388,837 | 4.908 |
| 19 | 569.985,177 689.409,035 | 20 | 569.985,185 689.418,521 | 9.486 |
| 21 | 569.985,521 689.420,928 | 22 | 569.986,103 689.426,457 | 5.56 |
| 23 | 569.986,094 689.433,59 | 24 | 569.979,625 689.463,886 | 30.979 |
| 25 | 569.974,743 689.481,922 | 26 | 569.966,139 689.506,936 | 26.452 |

| Punct început | X / Y | Punct sfârșit | X / Y | Lungime segment (** (m) |
|---------------|----------------------------|---------------|----------------------------|-------------------------|
| 2 | 569.934,447 689.565,818 | 3 | 569.923,569 689.564,757 | 10.93 |
| 4 | 569.919,935 689.564,877 | 5 | 569.904,449 689.565,39 | 15.494 |
| 6 | 569.912,239 689.543,143 | 7 | 569.925,612 689.507,134 | 38.412 |
| 8 | 569.925,827 689.506,584 | 9 | 569.927,462 689.502,291 | 4.594 |
| 10 | 569.939,107 689.471,713 | 11 | 569.950,96 689.435,872 | 37.75 |
| 12 | 569.956,014 689.413,133 | 13 | 569.956,238 689.410,64 | 2.503 |
| 14 | 569.960,003 689.409,175 | 15 | 569.963,094 689.409,152 | 3.091 |
| 16 | 569.965,276 689.392,7 | 17 | 569.980,159 689.389,781 | 15.167 |
| 18 | 569.984,975 689.388,837 | 19 | 569.985,177 689.409,035 | 20.199 |
| 20 | 569.985,185 689.418,521 | 21 | 569.985,521 689.420,928 | 2.43 |
| 22 | 569.986,103 689.426,457 | 23 | 569.986,094 689.433,59 | 7.133 |
| 24 | 569.979,625 689.463,886 | 25 | 569.974,743 689.481,922 | 18.685 |
| 26 | 569.966,139 689.506,936 | 1 | 569.943,888 689.566,697 | 63.769 |

** Lungimile segmentelor sunt determinate în planul de proiecție Stereo 70 și sunt rotunjite la 1 milimetru.

*** Distanța dintre puncte este formată din segmente cumulate ce sunt mai mici decât valoarea 1 milimetru.

**DATE DESPRE IMOBILUL NR. 2617**

Oficiul de Cadastru și Publicitate Imobiliară SUCEAVA
Biroul de Cadastru și Publicitate Imobiliară Gura Humorului

A. Partea I. Descrierea imobilului

TEREN Intravilan

Adresa: Loc. Botosana, Str Lucani, Jud. Suceava

| Nr. Crt | Nr cadastral Nr. topografic | Suprafața* (mp) | Observații / Referințe |
|---------|-----------------------------|-----------------|--|
| A1 | | 3.062 | Sector cadastral:4 Teren imprejmuit; parte din pf 3914/2 |

Construcții

| Crt | Nr cadastral Nr. topografic | Adresa | Observații / Referințe |
|------|-----------------------------|---|---|
| A1.1 | | Loc. Botosana, Str Lucani, Jud. Suceava | Nr. niveluri:1; S. construita la sol:81 mp; S. construita desfasurata:81 mp; Locuință |
| A1.2 | | Loc. Botosana, Str Lucani, Jud. Suceava | Nr. niveluri:1; S. construita la sol:115 mp; S. construita desfasurata:115 mp; șură |

B. Partea II. Proprietari și acte

| Inscrieri privitoare la dreptul de proprietate și alte drepturi reale | | Referințe |
|---|---|------------|
| / | | |
| Act Normativ nr. Legea 7, din 13/03/1996 emis de Parlamentul României; | | |
| B1 | Intabulare, drept de PROPRIETATE, dobândit prin Lege, cota actuala 1/1, cota initiala 1/1 1) NEIDENTIFICAT NEIDENTIFICAT | A1 |
| Act Administrativ nr. 5165, din 27/12/2023 emis de PRIMARIA COMUNEI BOTOȘANA; | | |
| B2 | Se notează posesia faptică. 1) BOCA PETRE | A1 |
| Act Administrativ nr. 2660, din 19/06/2024 emis de PRIMARIA COMUNEI BOTOȘANA; | | |
| B3 | Intabulare, drept de PROPRIETATE, dobândit prin Lege, cota actuala 1/1, cota initiala 1/1 1) BOCA PETRE | A1.1, A1.2 |

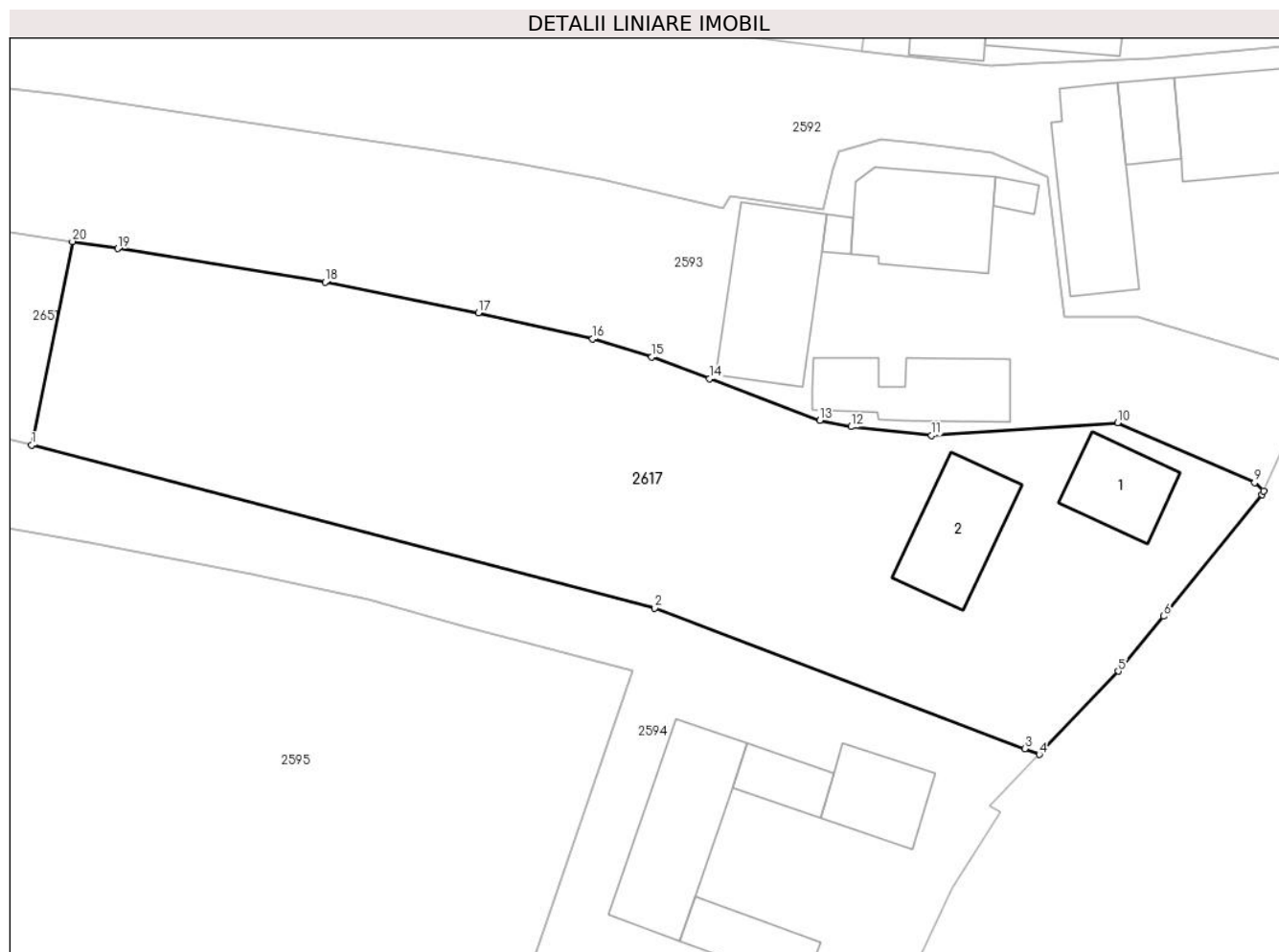
C. Partea III. SARCINI .

| Inscrieri privind dezmembramintele dreptului de proprietate, drepturi reale de garanție și sarcini | Referințe |
|--|-----------|
| NU SUNT | |

Anexa Nr. 1 La Partea I**Teren**

| | | |
|--------------|-----------------|------------------------|
| Nr cadastral | Suprafața (mp)* | Observații / Referințe |
| | 3.062 | parte din pf 3914/2 |

* Suprafața este determinată în planul de proiecție Stereo 70.

**Date referitoare la teren**

| Crt | Categorie folosință | Intravilan | Suprafața (mp) | Tarla | Parcelă | Nr. topo | Observații / Referințe |
|-----|---------------------|------------|----------------|-------|---------|----------|------------------------|
| 1 | curti constructii | DA | 1.000 | - | - | - | |
| 2 | curti constructii | DA | 2.062 | - | - | - | |

Date referitoare la construcții

| Crt | Număr | Destinație construcție | Supraf. (mp) | Situație juridică | Observații / Referințe |
|------|-------|-------------------------|--------------|-------------------|---|
| A1.1 | | construcții de locuințe | 81 | Cu acte | Nr. niveluri:1; S. construita la sol:81 mp; S. construita desfasurata:81 mp; Locuință |
| A1.2 | | construcții anexa | 115 | Cu acte | Nr. niveluri:1; S. construita la sol:115 mp; S. construita desfasurata:115 mp; șură |

Lungime Segmente

1) Valorile lungimilor segmentelor sunt obținute din proiecție în plan.

| Punct început | X / Y | Punct sfârșit | X / Y | Lungime segment (** (m) |
|---------------|----------------------------|---------------|----------------------------|-------------------------|
| 1 | 569.836,943 689.334,041 | 2 | 569.901,18 689.317,253 | 66.394 |
| 2 | 569.901,18 689.317,253 | 3 | 569.939,345 689.302,759 | 40.825 |

| Punct început | X / Y | Punct sfârșit | X / Y | Lungime segment (** (m) |
|---------------|----------------------------|---------------|----------------------------|-------------------------|
| 3 | 569.939,345 689.302,759 | 4 | 569.940,846 689.302,175 | 1.611 |
| 4 | 569.940,846 689.302,175 | 5 | 569.949,017 689.310,749 | 11.844 |
| 5 | 569.949,017 689.310,749 | 6 | 569.953,674 689.316,413 | 7.333 |
| 6 | 569.953,674 689.316,413 | 7 | 569.963,836 689.328,973 | 16.156 |
| 7 | 569.963,836 689.328,973 | 8 | 569.964,004 689.329,346 | 0.409 |
| 8 | 569.964,004 689.329,346 | 9 | 569.963,066 689.330,185 | 1.258 |
| 9 | 569.963,066 689.330,185 | 10 | 569.948,94 689.336,381 | 15.425 |
| 10 | 569.948,94 689.336,381 | 11 | 569.929,748 689.335,071 | 19.237 |
| 11 | 569.929,748 689.335,071 | 12 | 569.921,433 689.335,95 | 8.361 |
| 12 | 569.921,433 689.335,95 | 13 | 569.918,212 689.336,6 | 3.286 |
| 13 | 569.918,212 689.336,6 | 14 | 569.906,841 689.340,885 | 12.152 |
| 14 | 569.906,841 689.340,885 | 15 | 569.900,898 689.343,124 | 6.351 |
| 15 | 569.900,898 689.343,124 | 16 | 569.894,81 689.344,993 | 6.368 |
| 16 | 569.894,81 689.344,993 | 17 | 569.883,019 689.347,694 | 12.096 |
| 17 | 569.883,019 689.347,694 | 18 | 569.867,218 689.350,841 | 16.111 |
| 18 | 569.867,218 689.350,841 | 19 | 569.845,827 689.354,318 | 21.672 |
| 19 | 569.845,827 689.354,318 | 20 | 569.841,162 689.355,034 | 4.72 |
| 20 | 569.841,162 689.355,034 | 1 | 569.836,943 689.334,041 | 21.413 |

** Lungimile segmentelor sunt determinate în planul de proiecție Stereo 70 și sunt rotunjite la 1 milimetru.

*** Distanța dintre puncte este formată din segmente cumulate ce sunt mai mici decât valoarea 1 milimetru.

**DATE DESPRE IMOBILUL NR. 2618**

Oficiul de Cadastru și Publicitate Imobiliară SUCEAVA
Biroul de Cadastru și Publicitate Imobiliară Gura Humorului

A. Partea I. Descrierea imobilului

TEREN Intravilan

Adresa: Loc. Botosana, Str Lucani, Jud. Suceava

| Nr. Crt | Nr cadastral Nr. topografic | Suprafața* (mp) | Observații / Referințe |
|---------|-----------------------------|-----------------|---|
| A1 | | 1.000 | Sector cadastral:4 Teren neimprejmuit; parte din pf 3929/1 |

B. Partea II. Proprietari și acte

| Inscrieri privitoare la dreptul de proprietate și alte drepturi reale | | Referințe |
|---|--|-----------|
| / | | |
| Act Normativ nr. Legea 7, din 13/03/1996 emis de Parlamentul României; | | |
| B1 | Intabulare, drept de PROPRIETATE, dobandit prin Lege, cota actuala 1/1, cota initiala 1/1 1) NEIDENTIFICAT NEIDENTIFICAT | A1 |
| Act Administrativ nr. 5166, din 27/12/2023 emis de PRIMARIA COMUNEI BOTOȘANA; | | |
| B2 | Se notează posesia faptică. 1) BOCA PETRE | A1 |

C. Partea III. SARCINI .

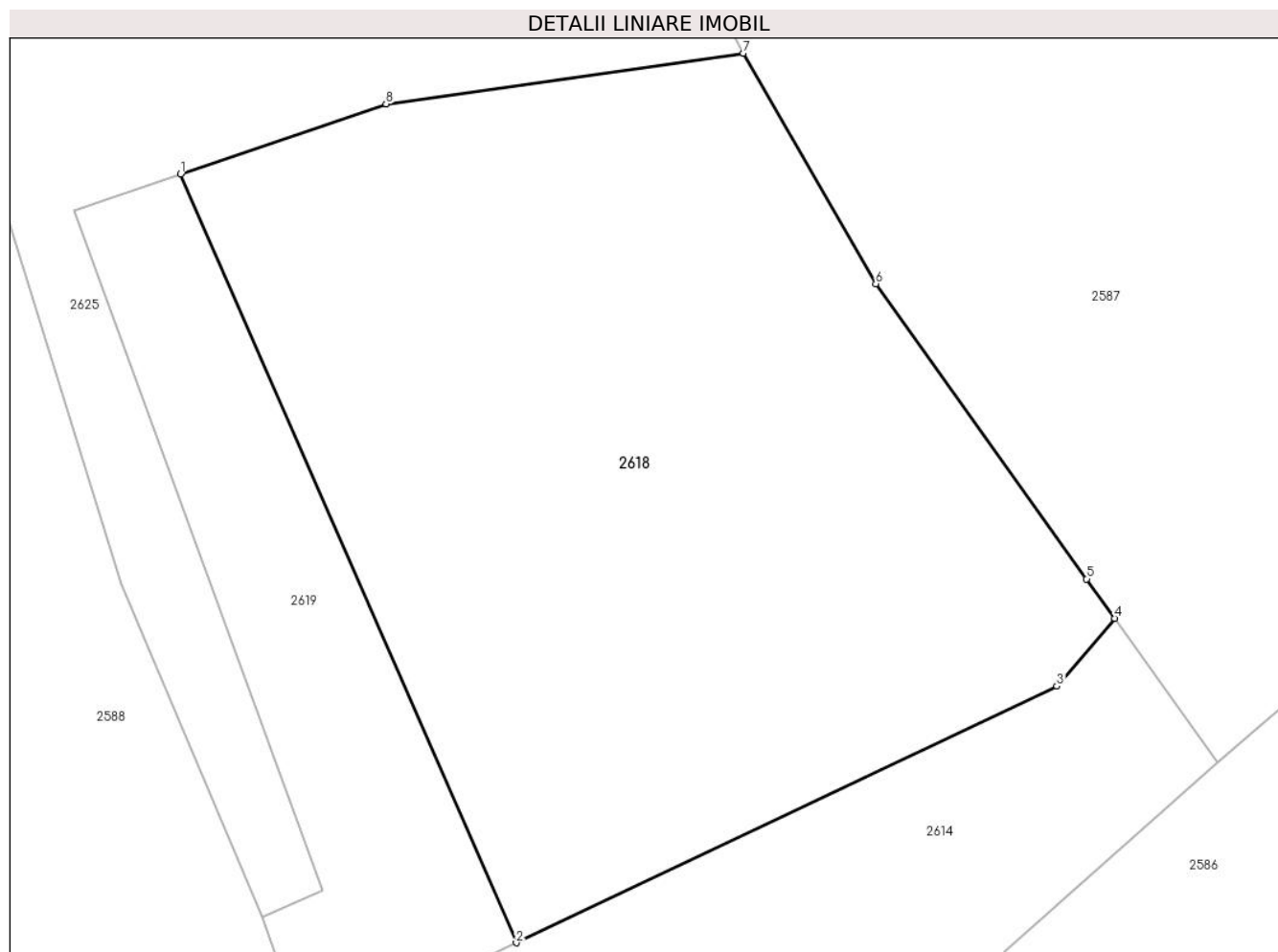
| Inscrieri privind dezmembramintele dreptului de proprietate, drepturi reale de garanție și sarcini | Referințe |
|--|-----------|
| NU SUNT | |

Anexa Nr. 1 La Partea I

Teren

| | | |
|--------------|-----------------|------------------------|
| Nr cadastral | Suprafața (mp)* | Observații / Referințe |
| | 1.000 | parte din pf 3929/1 |

* Suprafața este determinată în planul de proiecție Stereo 70.



Date referitoare la teren

| Crt | Categorie folosință | Intravilan | Suprafața (mp) | Tarla | Parcelă | Nr. topo | Observații / Referințe |
|-----|---------------------|------------|----------------|-------|---------|----------|------------------------|
| 1 | arabil | DA | 1.000 | - | - | - | |

Lungime Segmente

1) Valorile lungimilor segmentelor sunt obținute din proiecție în plan.

| Punct început | X / Y | Punct sfârșit | X / Y | Lungime segment (** (m) |
|---------------|----------------------------|---------------|----------------------------|-------------------------|
| 1 | 570.020,924 689.494,91 | 2 | 570.036,279 689.459,795 | 38.325 |
| 2 | 570.036,279 689.459,795 | 3 | 570.060,986 689.471,52 | 27.348 |
| 3 | 570.060,986 689.471,52 | 4 | 570.063,637 689.474,618 | 4.077 |
| 4 | 570.063,637 689.474,618 | 5 | 570.062,35 689.476,417 | 2.212 |
| 5 | 570.062,35 689.476,417 | 6 | 570.052,707 689.489,904 | 16.58 |

| Punct început | X / Y | Punct sfârșit | X / Y | Lungime segment (** (m) |
|---------------|----------------------------|---------------|----------------------------|-------------------------|
| 6 | 570.052,707 689.489,904 | 7 | 570.046,661 689.500,432 | 12.141 |
| 7 | 570.046,661 689.500,432 | 8 | 570.030,318 689.498,119 | 16.506 |
| 8 | 570.030,318 689.498,119 | 1 | 570.020,924 689.494,91 | 9.927 |

** Lungimile segmentelor sunt determinate în planul de proiecție Stereo 70 și sunt rotunjite la 1 milimetru.

*** Distanța dintre puncte este formată din segmente cumulate ce sunt mai mici decât valoarea 1 milimetru.

**DATE DESPRE IMOBILUL NR. 2619**

Oficiul de Cadastru și Publicitate Imobiliară SUCEAVA
Biroul de Cadastru și Publicitate Imobiliară Gura Humorului

A. Partea I. Descrierea imobilului

TEREN Intravilan

Adresa: Loc. Botosana, Jud. Suceava

| Nr. Crt | Nr cadastral Nr. topografic | Suprafața* (mp) | Observații / Referințe |
|---------|-----------------------------|-----------------|---|
| A1 | | 263 | Sector cadastral:4 Teren neimprejmuit; parte din pf 3929/1, 3926 |

B. Partea II. Proprietari și acte

| Inscrieri privitoare la dreptul de proprietate și alte drepturi reale | | Referințe |
|--|---|-----------|
| / | | |
| Act Normativ nr. Legea 7, din 13/03/1996 emis de PARLAMENTUL ROMÂNIEI (,art.13); | | |
| B1 | Inscrierea posesiei, drept de PROPRIETATE, dobandit prin Lege, cota actuala 1/1, cota initiala 1/1 1) NEIDENTIFICAT NEIDENTIFICAT | A1 |
| B2 | Se notează mențiunea proprietar neidentificat | A1 |

C. Partea III. SARCINI .

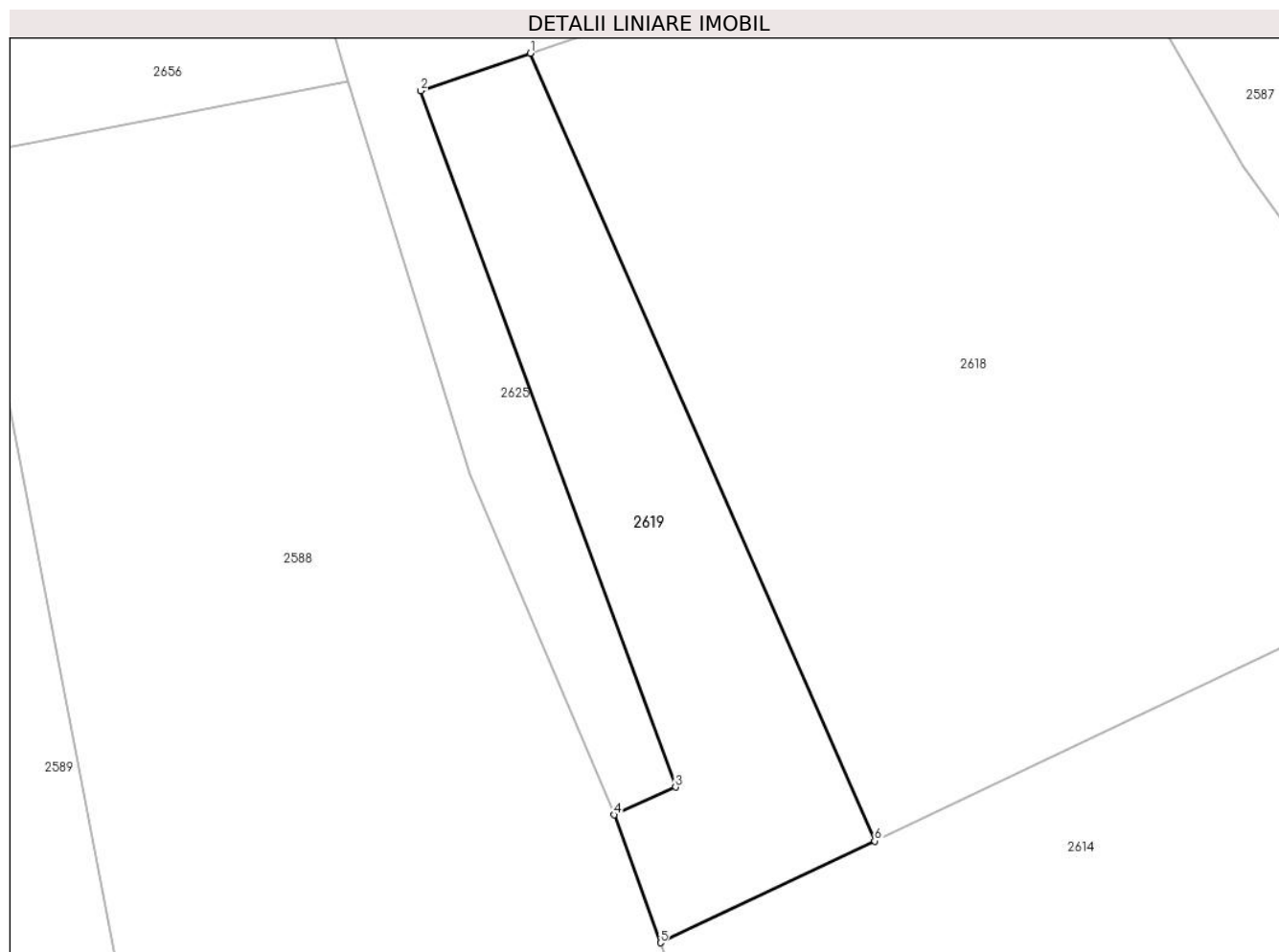
| Inscrieri privind dezmembramintele dreptului de proprietate, drepturi reale de garanție și sarcini | Referințe |
|--|-----------|
| NU SUNT | |

Anexa Nr. 1 La Partea I

Teren

| Nr cadastral | Suprafața (mp)* | Observații / Referințe |
|--------------|-----------------|---------------------------|
| | 263 | parte din pf 3929/1, 3926 |

* Suprafața este determinată în planul de proiecție Stereo 70.



Date referitoare la teren

| Crt | Categorie folosință | Intravilan | Suprafața (mp) | Tarla | Parcelă | Nr. topo | Observații / Referințe |
|-----|---------------------|------------|----------------|-------|---------|----------|------------------------|
| 1 | arabil | DA | 263 | - | - | - | |

Lungime Segmente

1) Valorile lungimilor segmentelor sunt obținute din proiecție în plan.

| Punct început | X / Y | Punct sfârșit | X / Y | Lungime segment (** (m) |
|---------------|----------------------------|---------------|----------------------------|-------------------------|
| 1 | 570.020,924 689.494,91 | 2 | 570.016,039 689.493,241 | 5.162 |
| 2 | 570.016,039 689.493,241 | 3 | 570.027,4 689.462,197 | 33.058 |
| 3 | 570.027,4 689.462,197 | 4 | 570.024,664 689.460,965 | 3.001 |
| 4 | 570.024,664 689.460,965 | 5 | 570.026,724 689.455,26 | 6.066 |
| 5 | 570.026,724 689.455,26 | 6 | 570.036,279 689.459,795 | 10.577 |

| Punct început | X / Y | Punct sfârșit | X / Y | Lungime segment (** (m) |
|---------------|----------------------------|---------------|---------------------------|-------------------------|
| 6 | 570.036,279 689.459,795 | 1 | 570.020,924 689.494,91 | 38.325 |

** Lungimile segmentelor sunt determinate în planul de proiecție Stereo 70 și sunt rotunjite la 1 milimetru.

*** Distanța dintre puncte este formată din segmente cumulate ce sunt mai mici decât valoarea 1 milimetru.

**DATE DESPRE IMOBILUL NR. 2620**

Oficiul de Cadastru și Publicitate Imobiliară SUCEAVA
Biroul de Cadastru și Publicitate Imobiliară Gura Humorului

A. Partea I. Descrierea imobilului

TEREN Extravilan

Adresa: Jud. Suceava

| Nr. Crt | Nr cadastral Nr. topografic | Suprafața* (mp) | Observații / Referințe |
|---------|-----------------------------|-----------------|---|
| A1 | | 2.800 | Sector cadastral:4 Teren neimprejmuit; parte din pf 3842/1, 3841/2 |

B. Partea II. Proprietari și acte

| Inscrieri privitoare la dreptul de proprietate și alte drepturi reale | | Referințe |
|---|--|-----------|
| / | | |
| Act Notarial nr. 9, din 14/02/2020 emis de NP ANCA MARIA; | | |
| B1 | Intabulare, drept de PROPRIETATE, dobandit prin Succesiune, cota actuala 1/1, cota initiala 1/1 1) ILIȘOI ALEXANDRU | A1 |

C. Partea III. SARCINI .

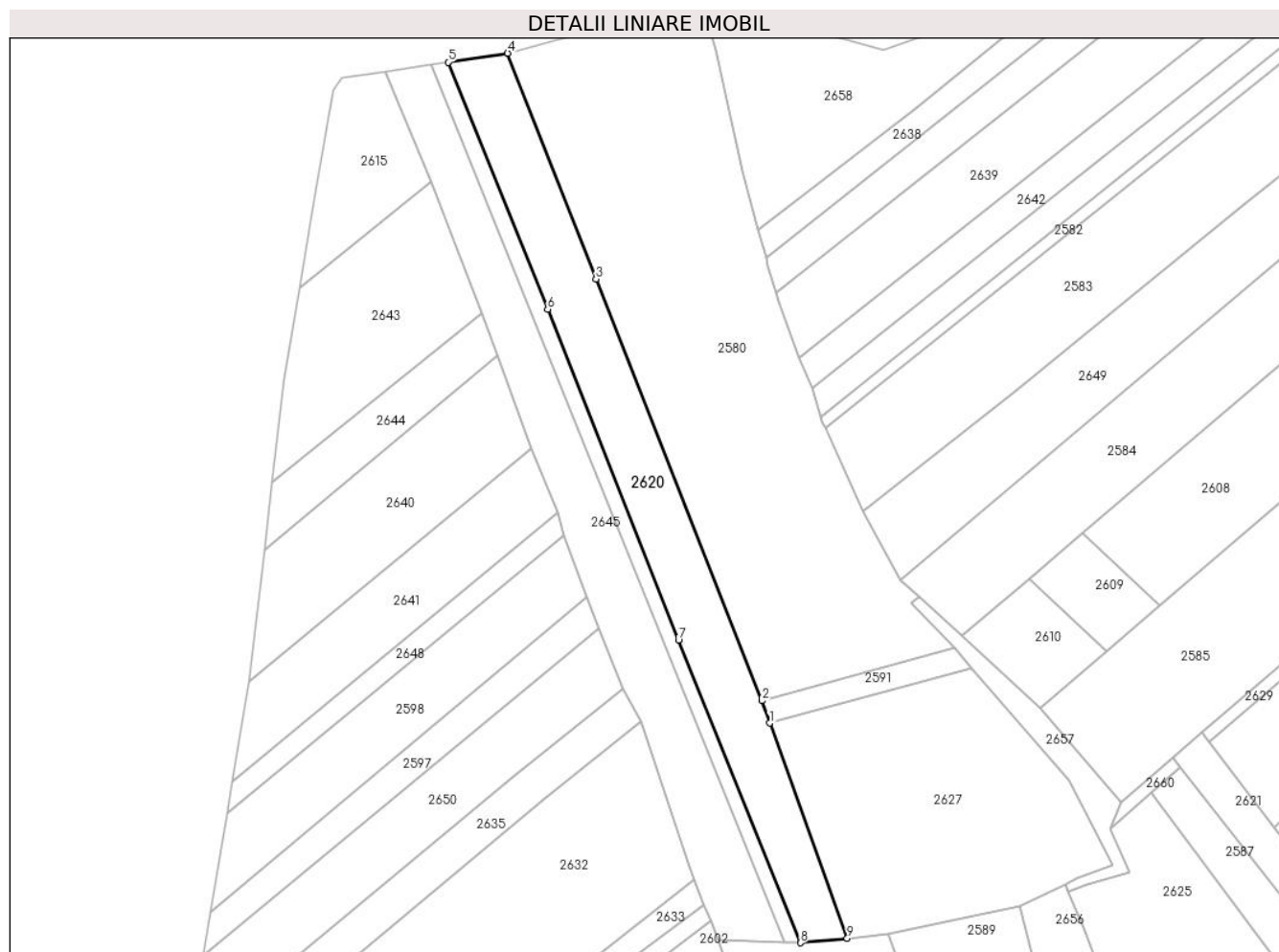
| Inscrieri privind dezmembramintele dreptului de proprietate, drepturi reale de garanție și sarcini | Referințe |
|--|-----------|
| NU SUNT | |

Anexa Nr. 1 La Partea I

Teren

| | | |
|--------------|-----------------|-----------------------------|
| Nr cadastral | Suprafața (mp)* | Observații / Referințe |
| | 2.800 | parte din pf 3842/1, 3841/2 |

* Suprafața este determinată în planul de proiecție Stereo 70.



Date referitoare la teren

| Crt | Categorie folosință | Intravilan | Suprafața (mp) | Tarla | Parcelă | Nr. topo | Observații / Referințe |
|-----|---------------------|------------|----------------|------------------|---------|----------|------------------------|
| 1 | arabil | NU | 2.800 | DEALUL BOTOȘĂNII | - | - | |

Lungime Segmente

1) Valorile lungimilor segmentelor sunt obținute din proiecție în plan.

| Punct început | X / Y | Punct sfârșit | X / Y | Lungime segment (** (m) |
|---------------|----------------------------|---------------|----------------------------|-------------------------|
| 1 | 569.916,439 689.615,834 | 2 | 569.914,562 689.621,046 | 5.54 |
| 2 | 569.914,562 689.621,046 | 3 | 569.876,0 689.719,165 | 105.425 |
| 3 | 569.876,0 689.719,165 | 4 | 569.855,451 689.771,639 | 56.354 |
| 4 | 569.855,451 689.771,639 | 5 | 569.841,588 689.769,572 | 14.016 |
| 5 | 569.841,588 689.769,572 | 6 | 569.864,75 689.712,101 | 61.963 |

| Punct început | X / Y | Punct sfârșit | X / Y | Lungime segment (** (m) |
|---------------|----------------------------|---------------|----------------------------|-------------------------|
| 6 | 569.864,75 689.712,101 | 7 | 569.895,21 689.635,153 | 82.758 |
| 7 | 569.895,21 689.635,153 | 8 | 569.923,569 689.564,757 | 75.894 |
| 8 | 569.923,569 689.564,757 | 9 | 569.934,447 689.565,818 | 10.93 |
| 9 | 569.934,447 689.565,818 | 1 | 569.916,439 689.615,834 | 53.159 |

** Lungimile segmentelor sunt determinate în planul de proiecție Stereo 70 și sunt rotunjite la 1 milimetru.

*** Distanța dintre puncte este formată din segmente cumulate ce sunt mai mici decât valoarea 1 milimetru.

**DATE DESPRE IMOBILUL NR. 2621**

Oficiul de Cadastru și Publicitate Imobiliară SUCEAVA
Biroul de Cadastru și Publicitate Imobiliară Gura Humorului

A. Partea I. Descrierea imobilului

TEREN Extravilan

Adresa: Jud. Suceava

| Nr. Crt | Nr cadastral Nr. topografic | Suprafața* (mp) | Observații / Referințe |
|---------|-----------------------------|-----------------|---|
| A1 | | 700 | Sector cadastral:4 Teren neimprejmuit; parte din pf 3931 |

B. Partea II. Proprietari și acte

| Inscrieri privitoare la dreptul de proprietate și alte drepturi reale | | Referințe |
|---|--|-----------|
| / | | |
| Act Administrativ nr. 268, din 27/12/1993 emis de CJSDPAT SUCEAVA; | | |
| B1 | Intabulare, drept de PROPRIETATE, dobandit prin Reconstituire, cota actuala 1/1, cota initiala 1/1 1) NICHITOI TOADER, DECEDAT 2) NICHITOI ȘOFRONIA, Lipsă CNP proprietar. | A1 |
| Act Administrativ nr. 5167, din 27/12/2023 emis de PRIMARIA COMUNEI BOTOȘANA; | | |
| B2 | Se notează posesia faptică. 1) NICHITOI ILIE | A1 |

C. Partea III. SARCINI .

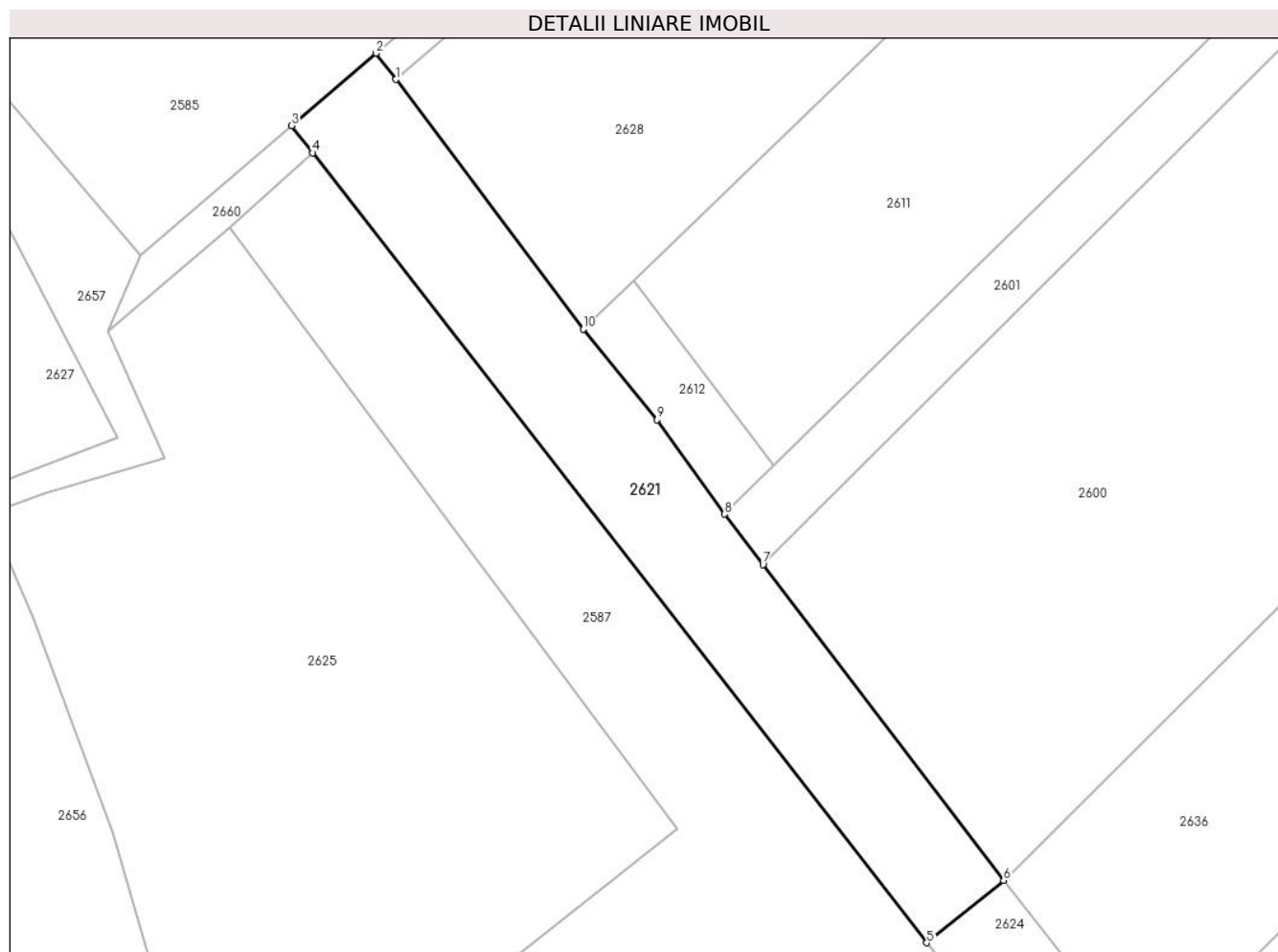
| Inscrieri privind dezmembramintele dreptului de proprietate, drepturi reale de garanție și sarcini | Referințe |
|--|-----------|
| NU SUNT | |

Anexa Nr. 1 La Partea I

Teren

| | | |
|--------------|-----------------|------------------------|
| Nr cadastral | Suprafața (mp)* | Observații / Referințe |
| | 700 | parte din pf 3931 |

* Suprafața este determinată în planul de proiecție Stereo 70.



Date referitoare la teren

| Crt | Categorie folosință | Intravilan | Suprafața (mp) | Tarla | Parcelă | Nr. topo | Observații / Referințe |
|-----|---------------------|------------|----------------|------------------|---------|----------|------------------------|
| 1 | arabil | NU | 700 | DEALUL BOTOȘĂNII | - | - | |

Lungime Segmente

1) Valorile lungimilor segmentelor sunt obținute din proiecție în plan.

| Punct început | X / Y | Punct sfârșit | X / Y | Lungime segment (** (m) |
|---------------|----------------------------|---------------|----------------------------|-------------------------|
| 1 | 570.018,675 689.611,559 | 2 | 570.017,087 689.613,672 | 2.643 |
| 2 | 570.017,087 689.613,672 | 3 | 570.010,314 689.607,851 | 8.931 |
| 3 | 570.010,314 689.607,851 | 4 | 570.012,004 689.605,678 | 2.753 |
| 4 | 570.012,004 689.605,678 | 5 | 570.061,336 689.542,247 | 80.356 |
| 5 | 570.061,336 689.542,247 | 6 | 570.067,525 689.547,247 | 7.956 |

| Punct început | X / Y | Punct sfârșit | X / Y | Lungime segment (** (m) |
|---------------|----------------------------|---------------|----------------------------|-------------------------|
| 6 | 570.067,525 689.547,247 | 7 | 570.048,184 689.572,616 | 31.901 |
| 7 | 570.048,184 689.572,616 | 8 | 570.045,096 689.576,666 | 5.093 |
| 8 | 570.045,096 689.576,666 | 9 | 570.039,69 689.584,231 | 9.298 |
| 9 | 570.039,69 689.584,231 | 10 | 570.033,735 689.591,523 | 9.415 |
| 10 | 570.033,735 689.591,523 | 1 | 570.018,675 689.611,559 | 25.065 |

** Lungimile segmentelor sunt determinate în planul de proiecție Stereo 70 și sunt rotunjite la 1 milimetru.

*** Distanța dintre puncte este formată din segmente cumulate ce sunt mai mici decât valoarea 1 milimetru.



DATE DESPRE IMOBILUL NR. 2622

Oficiul de Cadastru și Publicitate Imobiliară SUCEAVA
Biroul de Cadastru și Publicitate Imobiliară Gura Humorului

A. Partea I. Descrierea imobilului

TEREN Intravilan

Nr. CF vechi:1880

Adresa: Loc. Botosana, Jud. Suceava

| Nr. Crt | Nr cadastral Nr. topografic | Suprafața* (mp) | Observații / Referințe |
|---------|-----------------------------|-----------------|--------------------------------------|
| A1 | 31600 | 1.993 | Sector cadastral:4 Teren imprejmuit; |

Construcții

| Crt | Nr cadastral Nr. topografic | Adresa | Observații / Referințe |
|------|-----------------------------|-----------------------------|--|
| A1.1 | | Loc. Botosana, Jud. Suceava | Nr. niveluri:2; S. construita la sol:89 mp; S. construita desfasurata:178 mp; casa |
| A1.2 | | Loc. Botosana, Jud. Suceava | Nr. niveluri:1; S. construita la sol:48 mp; S. construita desfasurata:48 mp; anexa |

B. Partea II. Proprietari și acte

| Inscrieri privitoare la dreptul de proprietate și alte drepturi reale | | Referințe |
|---|---|------------|
| 10670 / 04/07/2006 | | |
| Act Notarial nr. 2877, din 04/07/2006 emis de B.N.P. Ovidiu Busuioc; | | |
| B1 | Intabulare, drept de PROPRIETATE, dobandit prin Conventie, cota actuala 1/1, cota initiala 1/1 1) VASILE IONEL 2) VASILE EUGENIA-AGAPIA, soți, bun comun | A1 |
| 2622 / 30/08/2024 | | |
| Act Administrativ nr. 2660, din 19/06/2024 emis de Primaria Comunei Botosana; | | |
| B2 | Intabulare, drept de PROPRIETATE, dobandit prin Construire, cota actuala 1/1 1) VASILE EUGENIA-AGAPIA 2) VASILE IONEL <i>OBSERVATII: soți, bun comun</i> | A1.1, A1.2 |

C. Partea III. SARCINI .

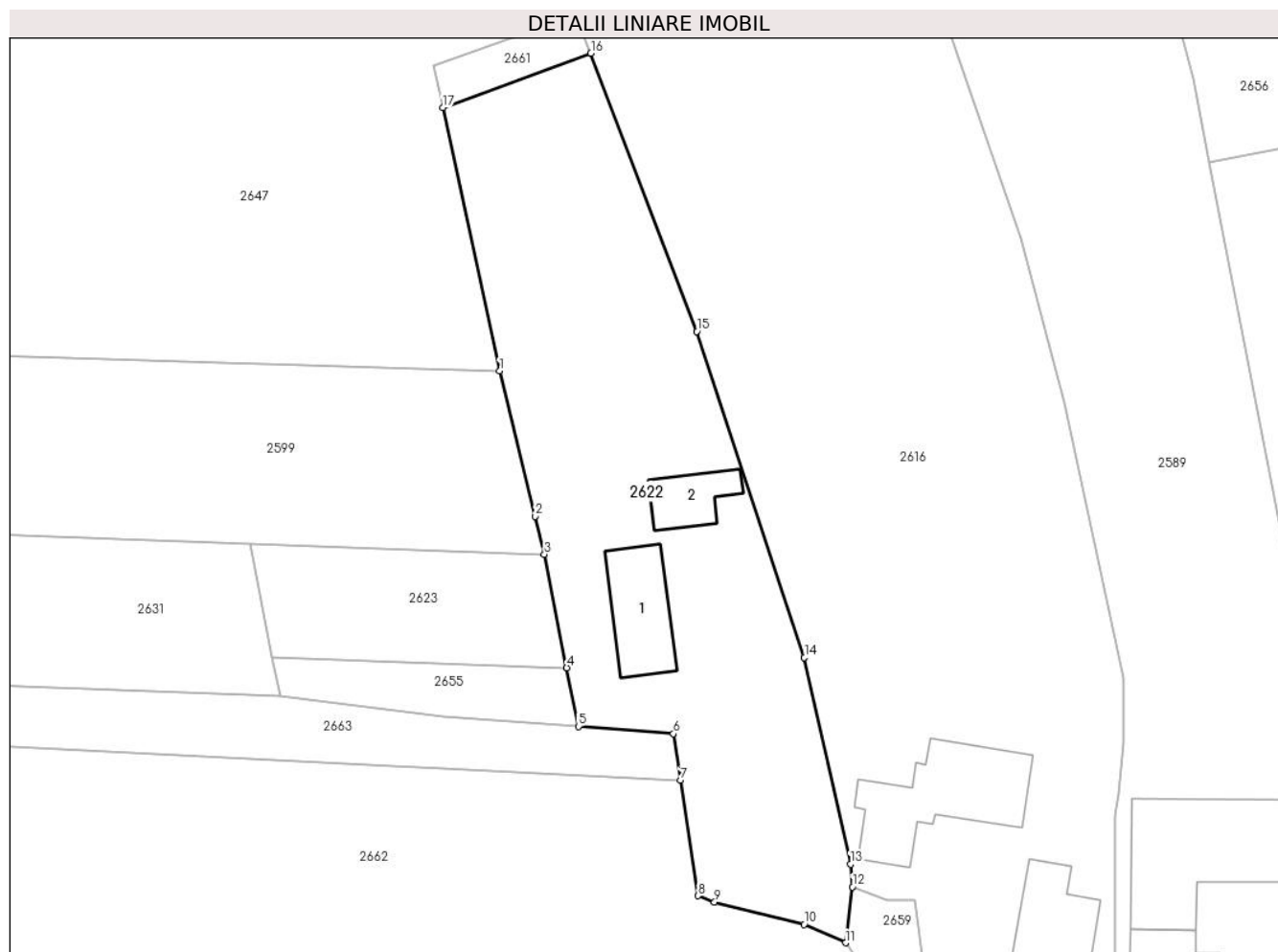
| Inscrieri privind dezmembramintele dreptului de proprietate, drepturi reale de garanție și sarcini | Referințe |
|--|-----------|
| NU SUNT | |

Anexa Nr. 1 La Partea I

Teren

| Nr cadastral | Suprafața (mp)* | Observații / Referințe |
|--------------|-----------------|------------------------|
| 31600 | 1.993 | |

* Suprafața este determinată în planul de proiecție Stereo 70.



Date referitoare la teren

| Crt | Categorie folosință | Intravilan | Suprafața (mp) | Tarla | Parcelă | Nr. topo | Observații / Referințe |
|-----|---------------------|------------|----------------|-------|---------|----------|------------------------|
| 1 | arabil | DA | 1.993 | - | - | 3916/8 | |

Date referitoare la construcții

| Crt | Număr | Destinație construcție | Supraf. (mp) | Situație juridică | Observații / Referințe |
|------|-------|-------------------------|--------------|-------------------|--|
| A1.1 | | construcții de locuințe | 89 | Cu acte | Nr. niveluri:2; S. construita la sol:89 mp; S. construita desfasurata:178 mp; casa |
| A1.2 | | construcții anexa | 48 | Cu acte | Nr. niveluri:1; S. construita la sol:48 mp; S. construita desfasurata:48 mp; anexa |

Lungime Segmente

1) Valorile lungimilor segmentelor sunt obținute din proiecție în plan.

| Punct început | X / Y | Punct sfârșit | X / Y | Lungime segment (** (m) |
|---------------|----------------------------|---------------|----------------------------|-------------------------|
| 1 | 569.917,436 689.467,377 | 2 | 569.921,334 689.451,392 | 16.453 |
| 2 | 569.921,334 689.451,392 | 3 | 569.922,357 689.447,213 | 4.302 |
| 3 | 569.922,357 689.447,213 | 4 | 569.924,821 689.434,738 | 12.716 |

| Punct început | X / Y | Punct sfârşit | X / Y | Lungime segment (** (m) |
|---------------|----------------------------|---------------|----------------------------|-------------------------|
| 4 | 569.924,821 689.434,738 | 5 | 569.926,094 689.428,288 | 6.574 |
| 5 | 569.926,094 689.428,288 | 6 | 569.936,552 689.427,489 | 10.488 |
| 6 | 569.936,552 689.427,489 | 7 | 569.937,331 689.422,36 | 5.188 |
| 7 | 569.937,331 689.422,36 | 8 | 569.939,261 689.409,659 | 12.847 |
| 8 | 569.939,261 689.409,659 | 9 | 569.941,063 689.408,958 | 1.934 |
| 9 | 569.941,063 689.408,958 | 10 | 569.950,92 689.406,525 | 10.153 |
| 10 | 569.950,92 689.406,525 | 11 | 569.955,477 689.404,5 | 4.987 |
| 11 | 569.955,477 689.404,5 | 12 | 569.956,238 689.410,64 | 6.187 |
| 12 | 569.956,238 689.410,64 | 13 | 569.956,014 689.413,133 | 2.503 |
| 13 | 569.956,014 689.413,133 | 14 | 569.950,96 689.435,872 | 23.294 |
| 14 | 569.950,96 689.435,872 | 15 | 569.939,107 689.471,713 | 37.75 |
| 15 | 569.939,107 689.471,713 | 16 | 569.927,462 689.502,291 | 32.72 |
| 16 | 569.927,462 689.502,291 | 17 | 569.911,188 689.496,335 | 17.33 |
| 17 | 569.911,188 689.496,335 | 1 | 569.917,436 689.467,377 | 29.624 |

** Lungimile segmentelor sunt determinate în planul de proiecție Stereo 70 și sunt rotunjite la 1 milimetru.

*** Distanța dintre puncte este formată din segmente cumulate ce sunt mai mici decât valoarea 1 milimetru.

**DATE DESPRE IMOBILUL NR. 2623**

Oficiul de Cadastru și Publicitate Imobiliară SUCEAVA
Biroul de Cadastru și Publicitate Imobiliară Gura Humorului

A. Partea I. Descrierea imobilului

TEREN Necunoscut

Adresa: Loc. Botosana, Jud. Suceava

| Nr. Crt | Nr cadastral Nr. topografic | Suprafața* (mp) | Observații / Referințe |
|---------|-----------------------------|-----------------|--|
| A1 | 30675 | 400 | Sector cadastral:4 Teren neimprejmuit; |

B. Partea II. Proprietari și acte

| Inscrieri privitoare la dreptul de proprietate și alte drepturi reale | | Referințe |
|--|--|-----------|
| 20177 / 15/05/2014 | | |
| Act Notarial nr. act de dezmembrare 962, din 15/05/2014 emis de BIN Atanasoaei Petru; | | |
| B1 | Se infiinteaza cartea funciara 30675 a imobilului cu numarul cadastral 30675/Botosana, rezultat din dezmembrarea imobilului cu numarul cadastral 30639 inscris in cartea funciara 30639; | A1 |
| Act Administrativ nr. titlu de proprietate 1414, din 20/11/2000 emis de Comisia Judeteana Suceava (adeverinta nr. 2825 din 29.08.2013 eliberata de Primaria comunei Botosana); | | |
| B2 | Intabulare, drept de PROPRIETATE in indiviziune, dobandit prin Reconstituire, cota actuala 1/1, cota initiala 1/1 1) GHIATĂ TOADER 2) GHIATĂ FLOAREA | A1 |
| 39454 / 28/08/2014 | | |
| Act Normativ nr. 17, din 07/03/2014 emis de Parlamentul României; | | |
| B4 | Imobil aflat sub incidenta art.3 alin.(1) din Legea 17/2014, dobandit prin Lege | A1 |

C. Partea III. SARCINI .

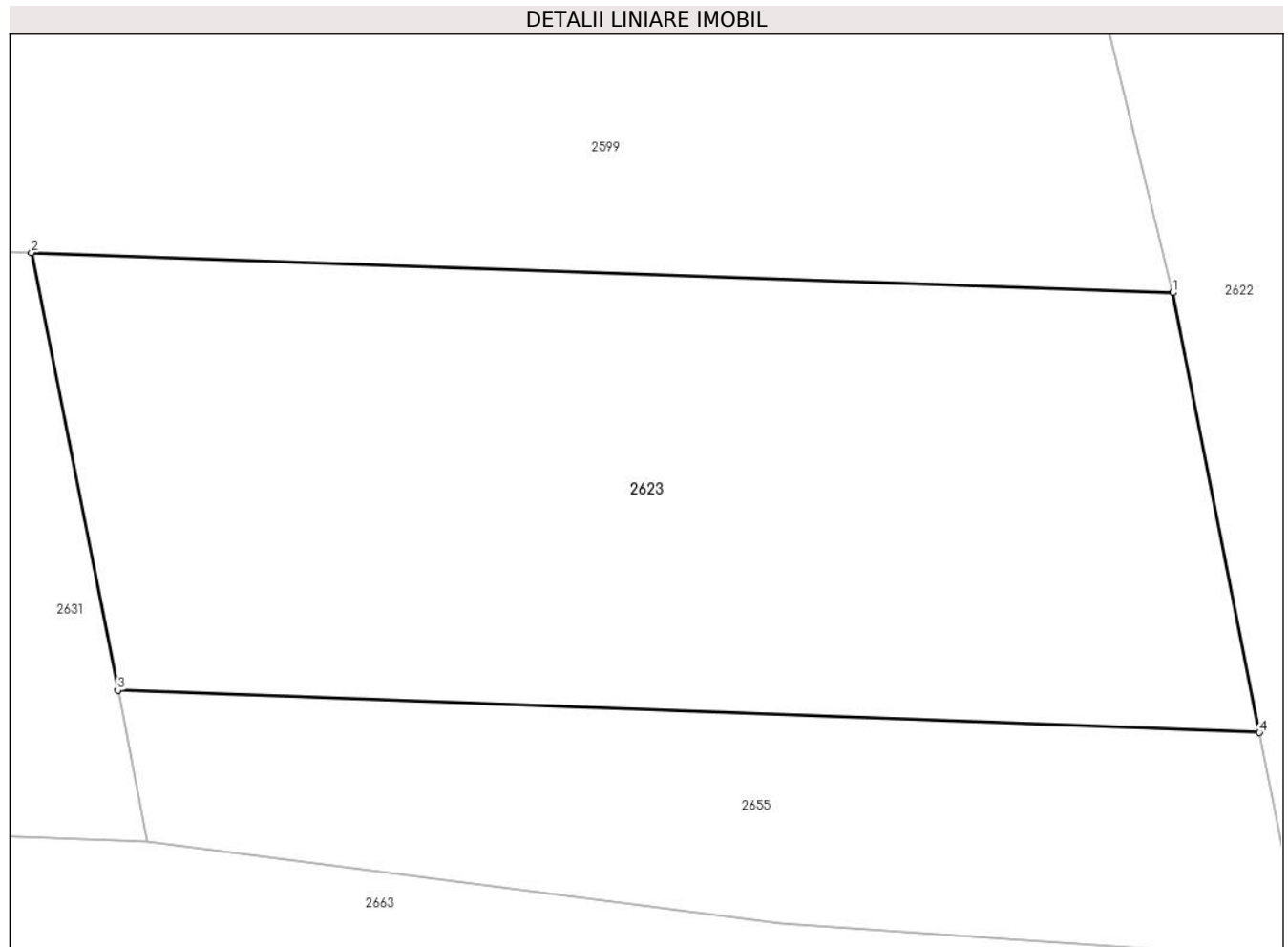
| Inscrieri privind dezmembramintele dreptului de proprietate, drepturi reale de garanție și sarcini | Referințe |
|--|-----------|
| NU SUNT | |

Anexa Nr. 1 La Partea I

Teren

| | | |
|--------------|-----------------|------------------------|
| Nr cadastral | Suprafața (mp)* | Observații / Referințe |
| 30675 | 400 | |

* Suprafața este determinată în planul de proiecție Stereo 70.



Date referitoare la teren

| Crt | Categorie folosință | Intravilan | Suprafața (mp) | Tarla | Parcelă | Nr. topo | Observații / Referințe |
|-----|---------------------|------------|----------------|-------|---------|----------|------------------------|
| 1 | arabil | DA | 263 | - | - | - | neimprejmuit |
| 2 | arabil | NU | 137 | - | - | - | neimprejmuit |

Lungime Segmente

1) Valorile lungimilor segmentelor sunt obținute din proiecție în plan.

| Punct început | X / Y | Punct sfârșit | X / Y | Lungime segment (** (m) |
|---------------|----------------------------|---------------|----------------------------|-------------------------|
| 1 | 569.922,357 689.447,213 | 2 | 569.889,972 689.448,348 | 32.405 |
| 2 | 569.889,972 689.448,348 | 3 | 569.892,423 689.435,939 | 12.649 |
| 3 | 569.892,423 689.435,939 | 4 | 569.924,821 689.434,738 | 32.42 |
| 4 | 569.924,821 689.434,738 | 1 | 569.922,357 689.447,213 | 12.716 |

**** Lungimile segmentelor sunt determinate în planul de proiecție Stereo 70 și sunt rotunjite la 1 milimetru.**

***** Distanța dintre puncte este formată din segmente cumulate ce sunt mai mici decât valoarea 1 milimetru.**

**DATE DESPRE IMOBILUL NR. 2624**

Oficiul de Cadastru și Publicitate Imobiliară SUCEAVA
Biroul de Cadastru și Publicitate Imobiliară Gura Humorului

A. Partea I. Descrierea imobilului

TEREN Necunoscut

Adresa: Loc. Botosana, Jud. Suceava

| Nr. Crt | Nr cadastral Nr. topografic | Suprafața* (mp) | Observații / Referințe |
|---------|-----------------------------|-----------------|---|
| A1 | | 500 | Sector cadastral:4 Teren neimprejmuit; parte din pf 3931 |

B. Partea II. Proprietari și acte

| Inscrieri privitoare la dreptul de proprietate și alte drepturi reale | | Referințe |
|---|--|-----------|
| / | | |
| Act Administrativ nr. 598, din 27/03/1995 emis de CJSDPAT SUCEAVA; | | |
| B1 | Intabulare, drept de PROPRIETATE, dobandit prin Reconstituire, cota actuala 1/1, cota initiala 1/1 1) OTT PARASCHIVA, Lipsă CNP proprietar. | A1 |
| Act Administrativ nr. 5168, din 27/12/2023 emis de PRIMARIA COMUNEI BOTOȘANA; | | |
| B2 | Se notează posesia faptică. 1) NICHITOI ILIE | A1 |

C. Partea III. SARCINI .

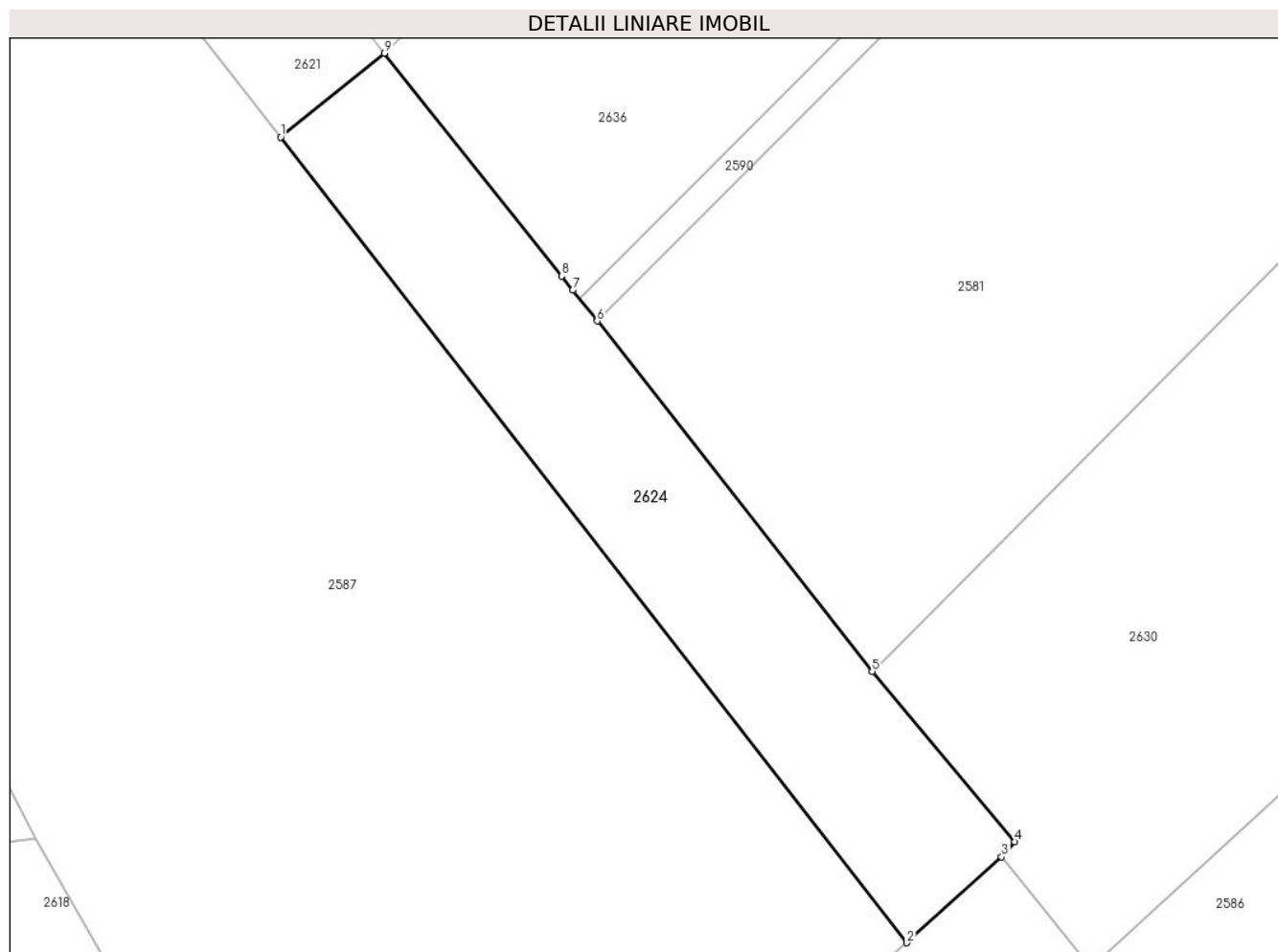
| Inscrieri privind dezmembramintele dreptului de proprietate, drepturi reale de garanție și sarcini | Referințe |
|--|-----------|
| NU SUNT | |

Anexa Nr. 1 La Partea I

Teren

| | | |
|--------------|-----------------|------------------------|
| Nr cadastral | Suprafața (mp)* | Observații / Referințe |
| | 500 | parte din pf 3931 |

* Suprafața este determinată în planul de proiecție Stereo 70.



Date referitoare la teren

| Crt | Categorie folosință | Intra vilan | Suprafața (mp) | Tarla | Parcelă | Nr. topo | Observații / Referințe |
|-----|---------------------|-------------|----------------|------------------|---------|----------|------------------------|
| 1 | arabil | DA | 16 | DEALUL BOTOȘĂNII | - | - | |
| 2 | arabil | NU | 484 | DEALUL BOTOȘĂNII | - | - | |

Lungime Segmente

1) Valorile lungimilor segmentelor sunt obținute din proiecție în plan.

| Punct început | X / Y | Punct sfârșit | X / Y | Lungime segment (** (m) |
|---------------|----------------------------|---------------|----------------------------|-------------------------|
| 1 | 570.061,336 689.542,247 | 2 | 570.098,714 689.494,186 | 60.885 |
| 2 | 570.098,714 689.494,186 | 3 | 570.104,357 689.499,315 | 7.626 |
| 3 | 570.104,357 689.499,315 | 4 | 570.105,133 689.500,213 | 1.187 |
| 4 | 570.105,133 689.500,213 | 5 | 570.096,633 689.510,375 | 13.248 |

| Punct început | X / Y | Punct sfârșit | X / Y | Lungime segment (** (m) |
|---------------|----------------------------|---------------|----------------------------|-------------------------|
| 5 | 570.096,633 689.510,375 | 6 | 570.080,217 689.531,272 | 26.574 |
| 6 | 570.080,217 689.531,272 | 7 | 570.078,768 689.533,116 | 2.345 |
| 7 | 570.078,768 689.533,116 | 8 | 570.078,11 689.533,954 | 1.065 |
| 8 | 570.078,11 689.533,954 | 9 | 570.067,525 689.547,247 | 16.993 |
| 9 | 570.067,525 689.547,247 | 1 | 570.061,336 689.542,247 | 7.956 |

** Lungimile segmentelor sunt determinate în planul de proiecție Stereo 70 și sunt rotunjite la 1 milimetru.

*** Distanța dintre puncte este formată din segmente cumulate ce sunt mai mici decât valoarea 1 milimetru.

**DATE DESPRE IMOBILUL NR. 2625**

Oficiul de Cadastru și Publicitate Imobiliară SUCEAVA
 Biroul de Cadastru și Publicitate Imobiliară Gura Humorului

A. Partea I. Descrierea imobilului

TEREN Necunoscut

Adresa: Loc. Botosana, Jud. Suceava

| Nr. Crt | Nr cadastral Nr. topografic | Suprafața* (mp) | Observații / Referințe |
|---------|-----------------------------|-----------------|--|
| A1 | 37628 | 3.300 | Sector cadastral:4 Teren neimprejmuit; |

B. Partea II. Proprietari și acte

| Inscrieri privitoare la dreptul de proprietate și alte drepturi reale | Referințe |
|--|-----------|
| 39684 / 24/07/2020 | |
| Act Notarial nr. declaratia nr. 1952, din 01/07/2020 emis de NP OVIDIU BUSUIOC (act administrativ nr adeverinta nr. 2622 din 29.06.2020, emis de PRIMARIA COMUNEI BOTOSANA); | |
| B1 | A1 |
| se noteaza posesia | |
| 1) GHEAȚĂ PETRU | |
| 2) GHEAȚĂ TEODOSIA, bun comun in devalmasie | |
| Act Normativ nr. legea nr. 17, din 01/03/1014 emis de Parlamentul României; | |
| B2 | A1 |
| Imobil aflat sub incidenta art. 3, alin (1) din Legea nr. 17/2014. | |
| / | |
| Act Normativ nr. Legea 7, din 13/03/1996 emis de Parlamentul României; | |
| B3 | A1 |
| Intabulare, drept de PROPRIETATE, dobandit prin Lege, cota actuala 1/1, cota initiala 1/1 | |
| 1) NEIDENTIFICAT NEIDENTIFICAT | |

C. Partea III. SARCINI .

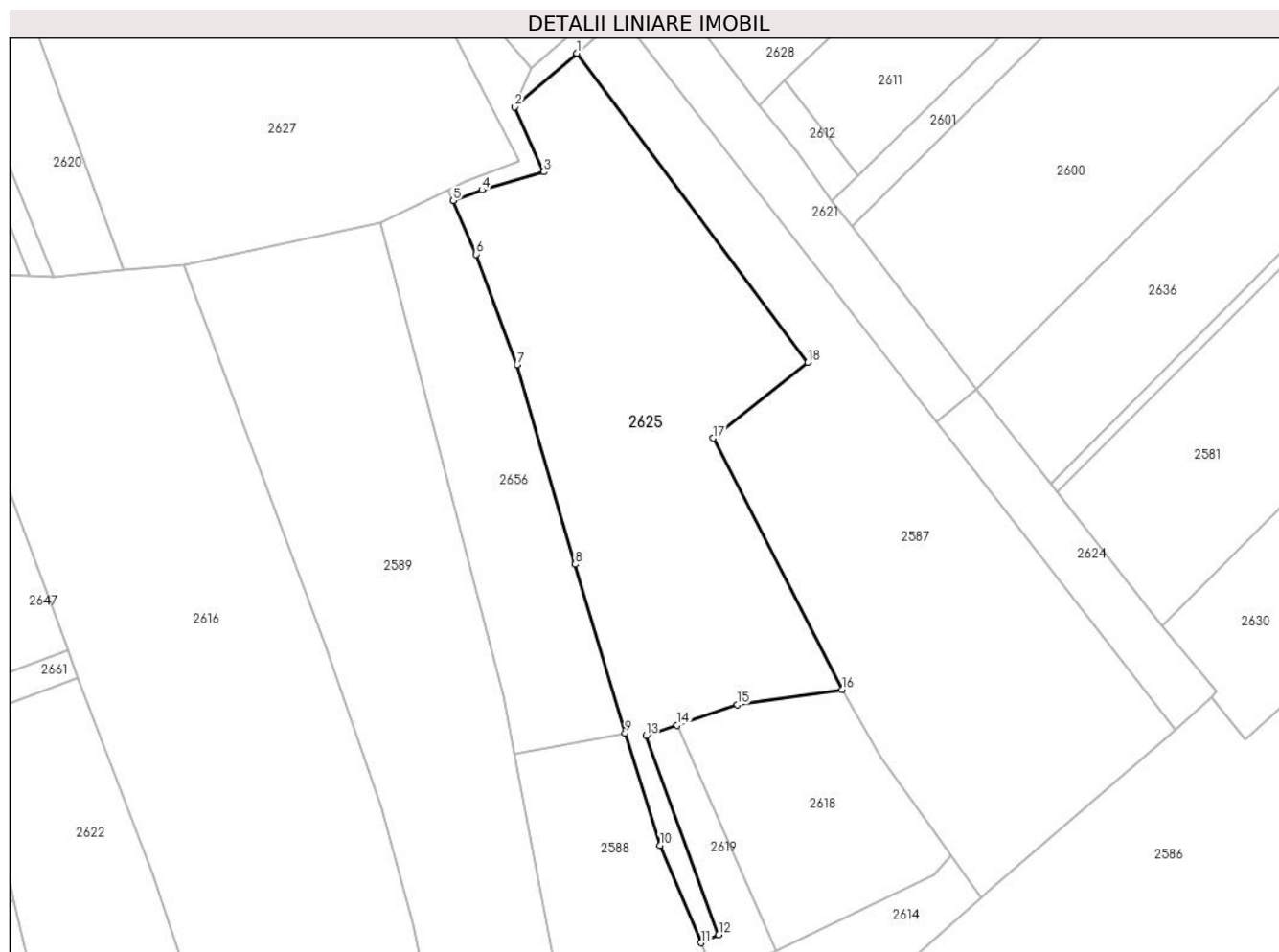
| Inscrieri privind dezmembramintele dreptului de proprietate, drepturi reale de garanție și sarcini | Referințe |
|--|-----------|
| NU SUNT | |

Anexa Nr. 1 La Partea I

Teren

| | | |
|--------------|-----------------|------------------------|
| Nr cadastral | Suprafața (mp)* | Observații / Referințe |
| 37628 | 3.300 | |

* Suprafața este determinată în planul de proiecție Stereo 70.



Date referitoare la teren

| Crt | Categorie folosință | Intravilan | Suprafața (mp) | Tarla | Parcelă | Nr. topo | Observații / Referințe |
|-----|---------------------|------------|----------------|-------|---------|----------|--|
| 1 | faneata | DA | 2.418 | - | - | - | Teren neîmprejmuit - Intravilan Botosana |
| 2 | arabil | NU | 882 | - | - | - | Teren neîmprejmuit - Extravilan Botosana |

Lungime Segmente

1) Valorile lungimilor segmentelor sunt obținute din proiecție în plan.

| Punct început | X / Y | Punct sfârșit | X / Y | Lungime segment (** (m) |
|---------------|----------------------------|---------------|----------------------------|-------------------------|
| 1 | 570.005,291 689.599,674 | 2 | 569.995,592 689.591,299 | 12.814 |
| 2 | 569.995,592 689.591,299 | 3 | 570.000,127 689.581,182 | 11.087 |
| 3 | 570.000,127 689.581,182 | 4 | 569.990,465 689.578,345 | 10.07 |
| 4 | 569.990,465 689.578,345 | 5 | 569.985,972 689.576,691 | 4.788 |

| Punct început | X / Y | Punct sfârșit | X / Y | Lungime segment (** (m) |
|---------------|----------------------------|---------------|----------------------------|-------------------------|
| 5 | 569.985,972 689.576,691 | 6 | 569.989,525 689.568,33 | 9.085 |
| 6 | 569.989,525 689.568,33 | 7 | 569.995,938 689.551,078 | 18.405 |
| 7 | 569.995,938 689.551,078 | 8 | 570.004,969 689.519,974 | 32.389 |
| 8 | 570.004,969 689.519,974 | 9 | 570.012,795 689.493,633 | 27.479 |
| 9 | 570.012,795 689.493,633 | 10 | 570.018,213 689.476,174 | 18.28 |
| 10 | 570.018,213 689.476,174 | 11 | 570.024,664 689.460,965 | 16.521 |
| 11 | 570.024,664 689.460,965 | 12 | 570.027,4 689.462,197 | 3.001 |
| 12 | 570.027,4 689.462,197 | 13 | 570.016,039 689.493,241 | 33.058 |
| 13 | 570.016,039 689.493,241 | 14 | 570.020,924 689.494,91 | 5.162 |
| 14 | 570.020,924 689.494,91 | 15 | 570.030,318 689.498,119 | 9.927 |
| 15 | 570.030,318 689.498,119 | 16 | 570.046,661 689.500,432 | 16.506 |
| 16 | 570.046,661 689.500,432 | 17 | 570.026,485 689.539,654 | 44.107 |
| 17 | 570.026,485 689.539,654 | 18 | 570.041,312 689.551,439 | 18.94 |
| 18 | 570.041,312 689.551,439 | 1 | 570.005,291 689.599,674 | 60.201 |

** Lungimile segmentelor sunt determinate în planul de proiecție Stereo 70 și sunt rotunjite la 1 milimetru.

*** Distanța dintre puncte este formată din segmente cumulate ce sunt mai mici decât valoarea 1 milimetru.

**DATE DESPRE IMOBILUL NR. 2626**

Oficiul de Cadastru și Publicitate Imobiliară SUCEAVA
Biroul de Cadastru și Publicitate Imobiliară Gura Humorului

A. Partea I. Descrierea imobilului

TEREN Intravilan

Adresa: Loc. Botosana, Jud. Suceava

| Nr. Crt | Nr cadastral Nr. topografic | Suprafața* (mp) | Observații / Referințe |
|---------|-----------------------------|-----------------|---|
| A1 | | 300 | Sector cadastral:4 Teren neimprejmuit; parte din pf 3929/1 |

B. Partea II. Proprietari și acte

| Inscrieri privitoare la dreptul de proprietate și alte drepturi reale | | Referințe |
|---|--|-----------|
| / | | |
| Act Normativ nr. Legea 7, din 13/03/1996 emis de Parlamentul României; | | |
| B1 | Intabulare, drept de PROPRIETATE, dobandit prin Lege, cota actuala 1/1, cota initiala 1/1 1) NEIDENTIFICAT NEIDENTIFICAT | A1 |
| Act Administrativ nr. 5169, din 27/12/2023 emis de PRIMARIA COMUNEI BOTOȘANA; | | |
| B2 | Se notează posesia faptică. 1) BOCA PARASCHIVA | A1 |

C. Partea III. SARCINI .

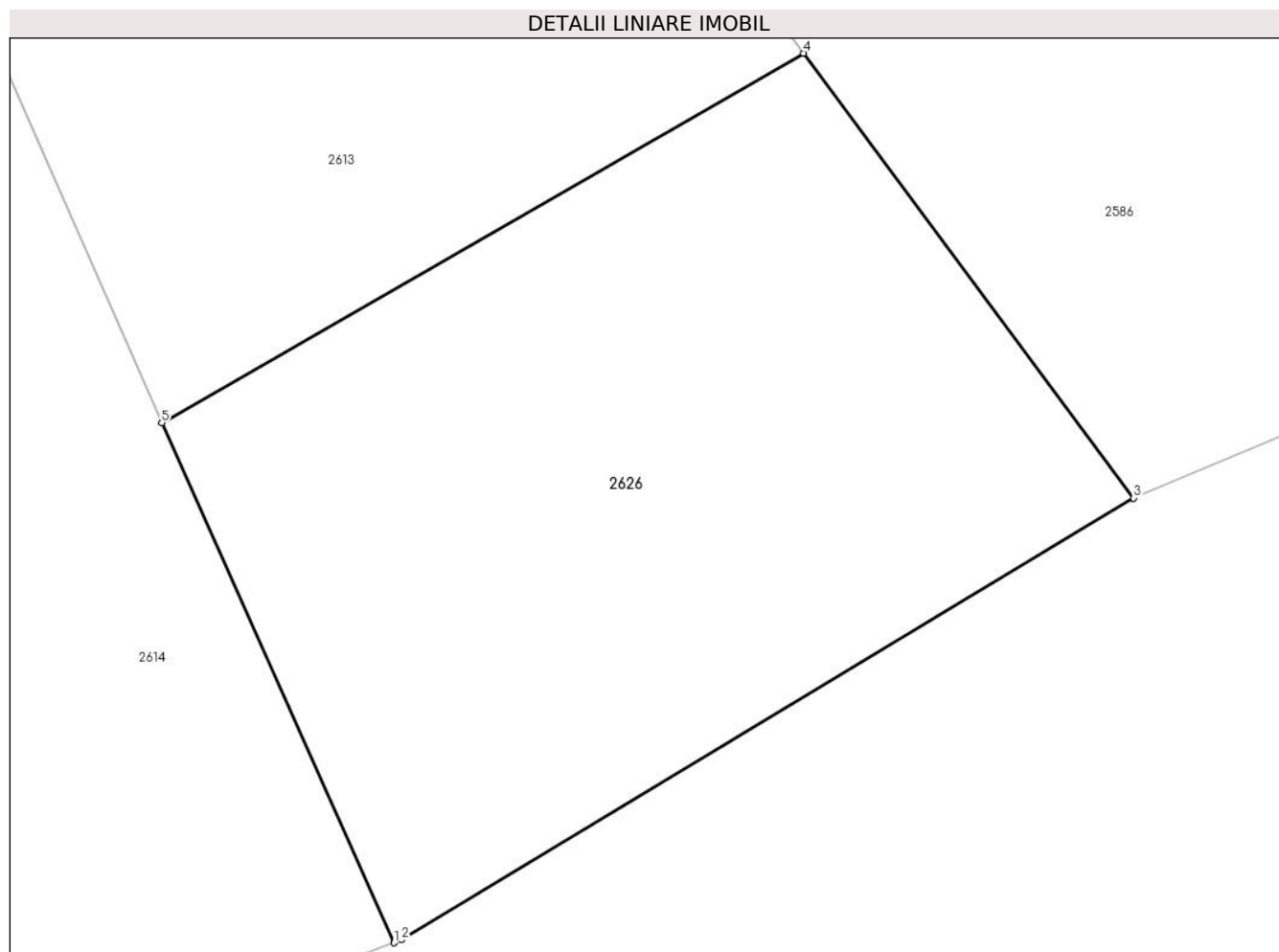
| Inscrieri privind dezmembramintele dreptului de proprietate, drepturi reale de garanție și sarcini | Referințe |
|--|-----------|
| NU SUNT | |

Anexa Nr. 1 La Partea I

Teren

| | | |
|--------------|-----------------|------------------------|
| Nr cadastral | Suprafața (mp)* | Observații / Referințe |
| | 300 | parte din pf 3929/1 |

* Suprafața este determinată în planul de proiecție Stereo 70.



Date referitoare la teren

| Crt | Categorie folosință | Intravilan | Suprafața (mp) | Tarla | Parcelă | Nr. topo | Observații / Referințe |
|-----|---------------------|------------|----------------|-------|---------|----------|------------------------|
| 1 | arabil | DA | 300 | - | - | - | |

Lungime Segmente

1) Valorile lungimilor segmentelor sunt obținute din proiecție în plan.

| Punct început | X / Y | Punct sfârșit | X / Y | Lungime segment (** (m) |
|---------------|----------------------------|---------------|----------------------------|-------------------------|
| 1 | 570.072,887 689.402,856 | 2 | 570.073,081 689.402,931 | 0.208 |
| 2 | 570.073,081 689.402,931 | 3 | 570.092,024 689.414,351 | 22.119 |
| 3 | 570.092,024 689.414,351 | 4 | 570.083,487 689.425,852 | 14.323 |
| 4 | 570.083,487 689.425,852 | 5 | 570.066,884 689.416,295 | 19.157 |
| 5 | 570.066,884 689.416,295 | 1 | 570.072,887 689.402,856 | 14.719 |

**** Lungimile segmentelor sunt determinate în planul de proiecție Stereo 70 și sunt rotunjite la 1 milimetru.**

***** Distanța dintre puncte este formată din segmente cumulate ce sunt mai mici decât valoarea 1 milimetru.**

**DATE DESPRE IMOBILUL NR. 2627**

Oficiul de Cadastru și Publicitate Imobiliară SUCEAVA
Biroul de Cadastru și Publicitate Imobiliară Gura Humorului

A. Partea I. Descrierea imobilului

TEREN Extravilan

Adresa: Jud. Suceava

| Nr. Crt | Nr cadastral Nr. topografic | Suprafața* (mp) | Observații / Referințe |
|---------|-----------------------------|-----------------|---|
| A1 | | 3.200 | Sector cadastral:4 Teren neimprejmuit; parte din pf 3841/1 |

B. Partea II. Proprietari și acte

| Inscrieri privitoare la dreptul de proprietate și alte drepturi reale | | Referințe |
|---|--|-----------|
| / | | |
| Act Administrativ nr. 702, din 12/07/1995 emis de CJSDPAT SUCEAVA; | | |
| B1 | Intabulare, drept de PROPRIETATE, dobandit prin Reconstituire, cota actuala 1/1, cota initiala 1/1 1) BOCA PARASCHIVA | A1 |

C. Partea III. SARCINI .

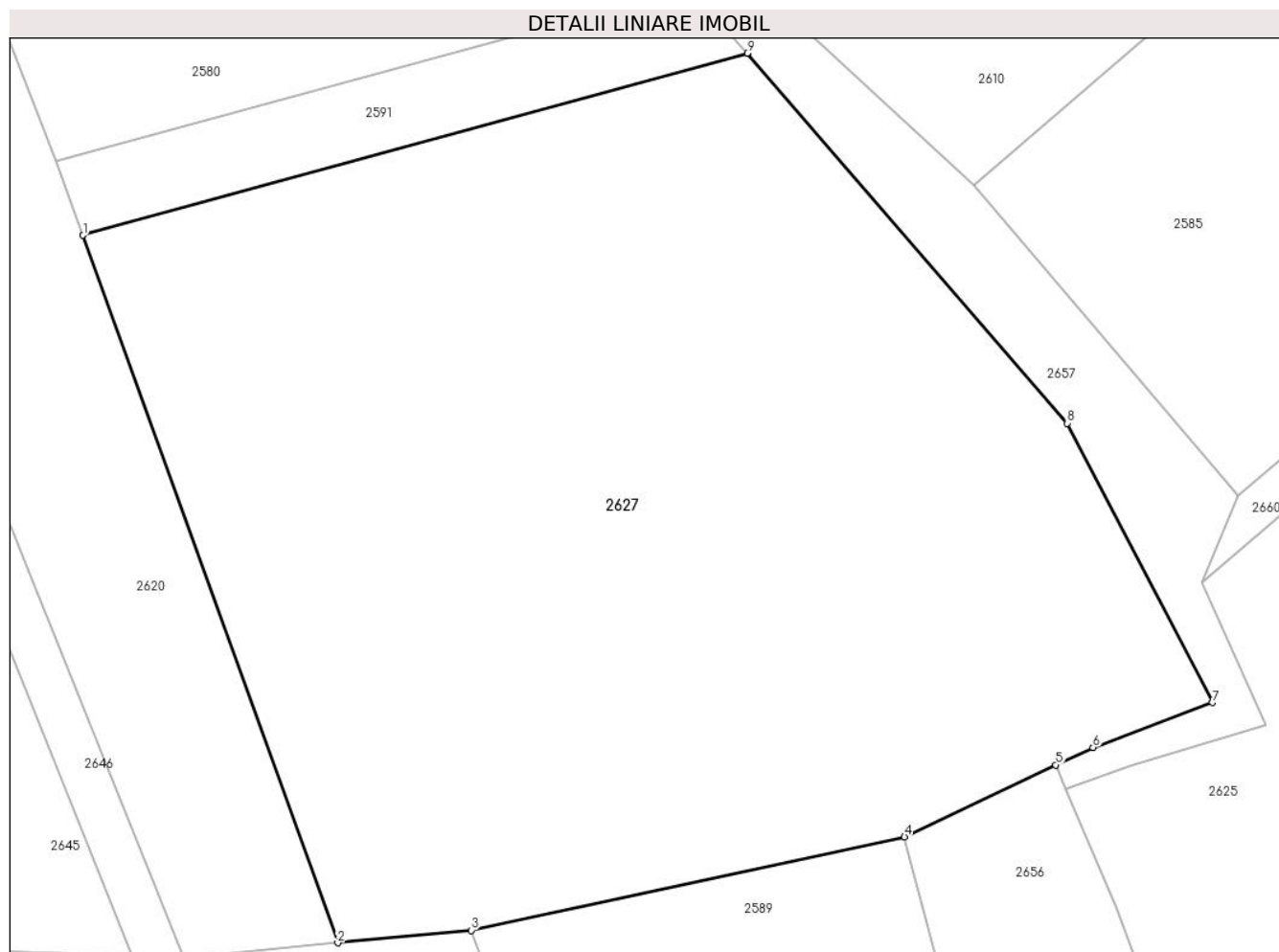
| Inscrieri privind dezmembramintele dreptului de proprietate, drepturi reale de garanție și sarcini | Referințe |
|--|-----------|
| NU SUNT | |

Anexa Nr. 1 La Partea I

Teren

| | | |
|--------------|-----------------|------------------------|
| Nr cadastral | Suprafața (mp)* | Observații / Referințe |
| | 3.200 | parte din pf 3841/1 |

* Suprafața este determinată în planul de proiecție Stereo 70.



Date referitoare la teren

| Crt | Categorie folosință | Intravilan | Suprafața (mp) | Tarla | Parcelă | Nr. topo | Observații / Referințe |
|-----|---------------------|------------|----------------|-----------------------|---------|----------|------------------------|
| 1 | arabil | NU | 3.200 | A 53 DEALUL BOTOȘANEI | - | - | |

Lungime Segmente

1) Valorile lungimilor segmentelor sunt obținute din proiecție în plan.

| Punct început | X / Y | Punct sfârșit | X / Y | Lungime segment (** (m) |
|---------------|----------------------------|---------------|----------------------------|-------------------------|
| 1 | 569.916,439 689.615,834 | 2 | 569.934,447 689.565,818 | 53.159 |
| 2 | 569.934,447 689.565,818 | 3 | 569.943,888 689.566,697 | 9.482 |
| 3 | 569.943,888 689.566,697 | 4 | 569.974,537 689.573,305 | 31.353 |
| 4 | 569.974,537 689.573,305 | 5 | 569.985,251 689.578,389 | 11.859 |
| 5 | 569.985,251 689.578,389 | 6 | 569.987,871 689.579,632 | 2.9 |

| Punct început | X / Y | Punct sfârșit | X / Y | Lungime segment (** (m) |
|---------------|----------------------------|---------------|----------------------------|-------------------------|
| 6 | 569.987,871 689.579,632 | 7 | 569.996,308 689.582,791 | 9.009 |
| 7 | 569.996,308 689.582,791 | 8 | 569.986,061 689.602,542 | 22.251 |
| 8 | 569.986,061 689.602,542 | 9 | 569.963,414 689.628,697 | 34.597 |
| 9 | 569.963,414 689.628,697 | 1 | 569.916,439 689.615,834 | 48.704 |

** Lungimile segmentelor sunt determinate în planul de proiecție Stereo 70 și sunt rotunjite la 1 milimetru.

*** Distanța dintre puncte este formată din segmente cumulate ce sunt mai mici decât valoarea 1 milimetru.

**DATE DESPRE IMOBILUL NR. 2628**

Oficiul de Cadastru și Publicitate Imobiliară SUCEAVA
Biroul de Cadastru și Publicitate Imobiliară Gura Humorului

A. Partea I. Descrierea imobilului

TEREN Extravilan

Adresa: Jud. Suceava

| Nr. Crt | Nr cadastral Nr. topografic | Suprafața* (mp) | Observații / Referințe |
|---------|-----------------------------|-----------------|---|
| A1 | | 2.900 | Sector cadastral:4 Teren neimprejmuit; parte din pf 3934/1 |

B. Partea II. Proprietari și acte

| Inscrieri privitoare la dreptul de proprietate și alte drepturi reale | | Referințe |
|---|---|-----------|
| / | | |
| Act Notarial nr. 253, din 22/09/2006 emis de NP ION LOSTUN; | | |
| B1 | Intabulare, drept de PROPRIETATE, dobandit prin Succesiune, cota actuala 1/1, cota initiala 1/1 1) GHEAȚĂ CASANDRA | A1 |

C. Partea III. SARCINI .

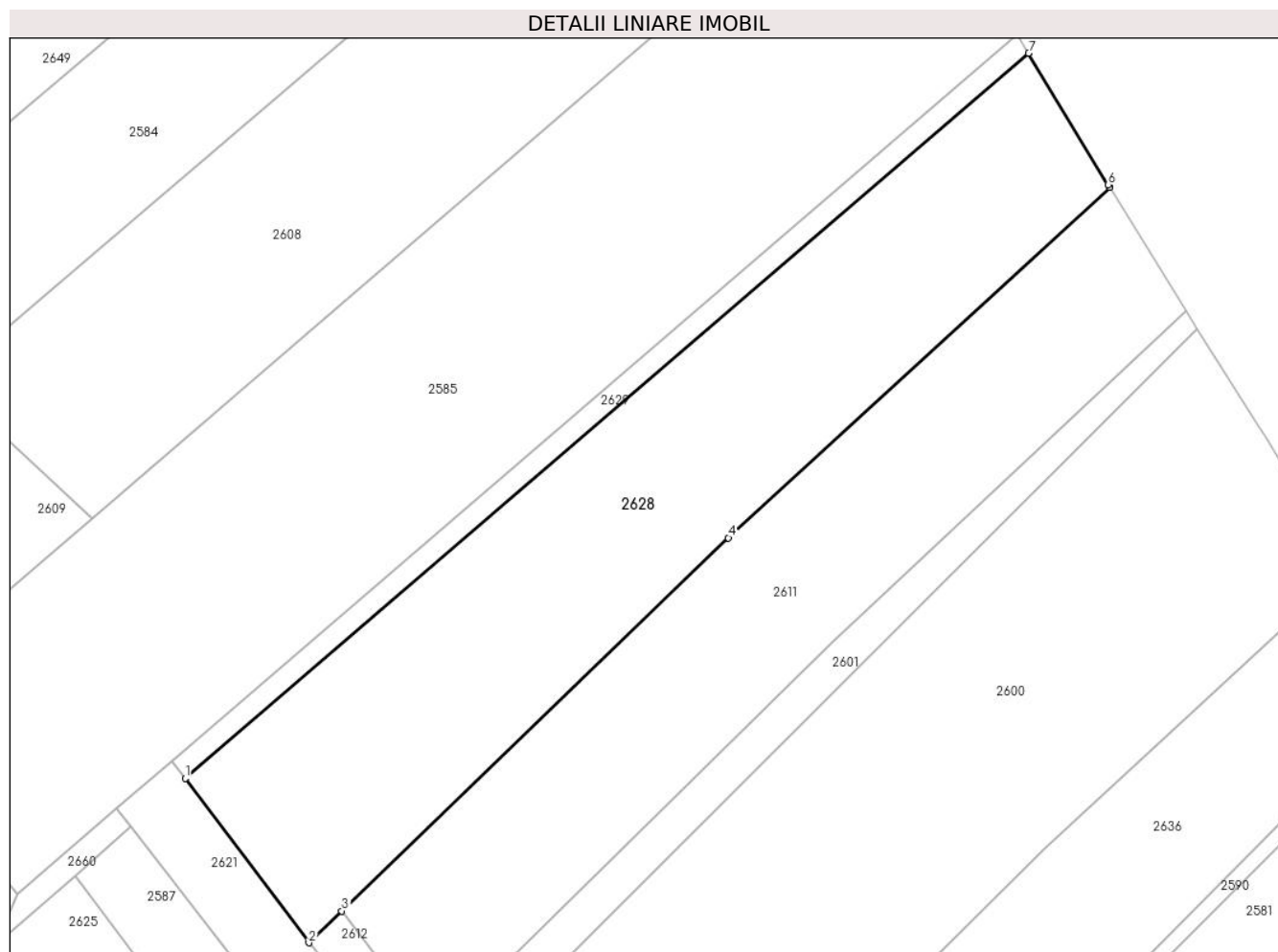
| Inscrieri privind dezmembramintele dreptului de proprietate, drepturi reale de garanție și sarcini | Referințe |
|--|-----------|
| NU SUNT | |

Anexa Nr. 1 La Partea I

Teren

| | | |
|--------------|-----------------|------------------------|
| Nr cadastral | Suprafața (mp)* | Observații / Referințe |
| | 2.900 | parte din pf 3934/1 |

* Suprafața este determinată în planul de proiecție Stereo 70.



Date referitoare la teren

| Crt | Categorie folosință | Intra vilan | Suprafața (mp) | Tarla | Parcelă | Nr. topo | Observații / Referințe |
|-----|---------------------|-------------|----------------|---------|---------|----------|------------------------|
| 1 | arabil | NU | 2.900 | LA PERI | - | - | |

Lungime Segmente

1) Valorile lungimilor segmentelor sunt obținute din proiecție în plan.

| Punct început | X / Y | Punct sfârșit | X / Y | Lungime segment (** (m) |
|---------------|----------------------------|---------------|----------------------------|-------------------------|
| 1 | 570.018,675 689.611,559 | 2 | 570.033,735 689.591,523 | 25.065 |
| 2 | 570.033,735 689.591,523 | 3 | 570.037,758 689.595,402 | 5.588 |
| 3 | 570.037,758 689.595,402 | 4 | 570.084,961 689.640,906 | 65.565 |
| 4 | 570.084,961 689.640,906 | 5 | 570.131,528 689.683,628 | 63.195 |
| 5 | 570.131,528 689.683,628 | 6 | 570.131,309 689.683,981 | 0.415 |

| Punct început | X / Y | Punct sfârșit | X / Y | Lungime segment (** (m) |
|---------------|----------------------------|---------------|----------------------------|-------------------------|
| 6 | 570.131,309 689.683,981 | 7 | 570.121,6 689.700,012 | 18.742 |
| 7 | 570.121,6 689.700,012 | 1 | 570.018,675 689.611,559 | 135.711 |

** Lungimile segmentelor sunt determinate în planul de proiecție Stereo 70 și sunt rotunjite la 1 milimetru.

*** Distanța dintre puncte este formată din segmente cumulate ce sunt mai mici decât valoarea 1 milimetru.

**DATE DESPRE IMOBILUL NR. 2629**

Oficiul de Cadastru și Publicitate Imobiliară SUCEAVA
Biroul de Cadastru și Publicitate Imobiliară Gura Humorului

A. Partea I. Descrierea imobilului

TEREN Extravilan

Adresa: Jud. Suceava

| Nr. Crt | Nr cadastral Nr. topografic | Suprafața* (mp) | Observații / Referințe |
|---------|-----------------------------|--------------------------------|---|
| A1 | | Din acte: 400 Masurata: 358 | Sector cadastral:4 Teren neimprejmuit; diferența de suprafață nu s-a găsit la măsurători |

B. Partea II. Proprietari și acte

| Inscrieri privitoare la dreptul de proprietate și alte drepturi reale | | Referințe |
|---|---|-----------|
| / | | |
| Act Administrativ nr. 2145, din 14/07/2009 emis de CJSDPAT SUCEAVA; | | |
| B1 | Intabulare, drept de PROPRIETATE, dobandit prin Reconstituire, cota actuala 1/1, cota initiala 1/1 1) BIDULEAC SILVIA, DECEDATA | A1 |
| Act Administrativ nr. 5206, din 29/12/2023 emis de PRIMARIA COMUNEI BOTOȘANA; | | |
| B2 | Se notează posesia faptică. 1) GHEAȚĂ CASANDRA | A1 |

C. Partea III. SARCINI .

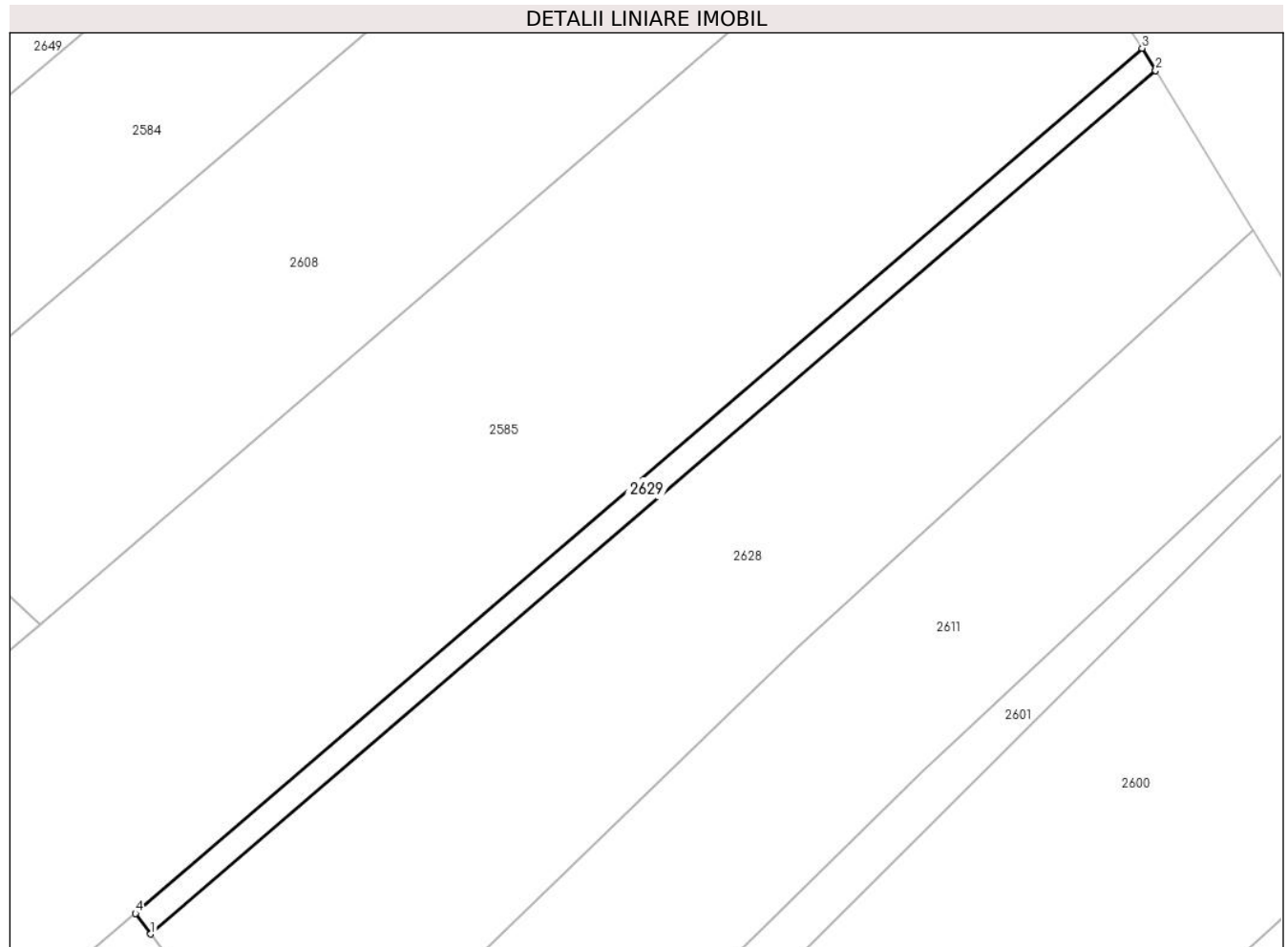
| Inscrieri privind dezmembramintele dreptului de proprietate, drepturi reale de garanție și sarcini | Referințe |
|--|-----------|
| NU SUNT | |

Anexa Nr. 1 La Partea I

Teren

| Nr cadastral | Suprafața (mp)* | Observații / Referințe |
|--------------|--------------------------------|---|
| | Din acte: 400 Masurata: 358 | diferența de suprafață nu s-a găsit la măsurători |

* Suprafața este determinată în planul de proiecție Stereo 70.



Date referitoare la teren

| Crt | Categorie folosință | Intra vilan | Suprafața (mp) | Tarla | Parcelă | Nr. topo | Observații / Referințe |
|-----|---------------------|-------------|----------------|---------|---------|----------|------------------------|
| 1 | arabil | NU | 358 | LA PERI | - | - | parte din pf 3838/2 |

Lungime Segmente

1) Valorile lungimilor segmentelor sunt obținute din proiecție în plan.

| Punct început | X / Y | Punct sfârșit | X / Y | Lungime segment (** (m) |
|---------------|----------------------------|---------------|----------------------------|-------------------------|
| 1 | 570.018,675 689.611,559 | 2 | 570.121,6 689.700,012 | 135.711 |
| 2 | 570.121,6 689.700,012 | 3 | 570.120,215 689.702,299 | 2.674 |
| 3 | 570.120,215 689.702,299 | 4 | 570.017,087 689.613,672 | 135.978 |
| 4 | 570.017,087 689.613,672 | 1 | 570.018,675 689.611,559 | 2.643 |

**** Lungimile segmentelor sunt determinate în planul de proiecție Stereo 70 și sunt rotunjite la 1 milimetru.**

***** Distanța dintre puncte este formată din segmente cumulate ce sunt mai mici decât valoarea 1 milimetru.**

**DATE DESPRE IMOBILUL NR. 2630**

Oficiul de Cadastru și Publicitate Imobiliară SUCEAVA
Biroul de Cadastru și Publicitate Imobiliară Gura Humorului

A. Partea I. Descrierea imobilului

TEREN Necunoscut

Adresa: Loc. Botosana, Jud. Suceava

| Nr. Crt | Nr cadastral Nr. topografic | Suprafața* (mp) | Observații / Referințe |
|---------|-----------------------------|-----------------|---|
| A1 | | 2.600 | Sector cadastral:4 Teren neimprejmuit; parte din pf 3938 |

B. Partea II. Proprietari și acte

| Inscrieri privitoare la dreptul de proprietate și alte drepturi reale | | Referințe |
|---|--|-----------|
| / | | |
| Act Notarial nr. 4107, din 11/08/2003 emis de NP ION LOSTUN; | | |
| B1 | Intabulare, drept de PROPRIETATE, dobandit prin lesire Din Indiviziune, cota actuala 1/1, cota initiala 1/1 1) SOLCAN NICULAI, DECEDAT | A1 |
| Act Administrativ nr. 5207, din 29/12/2023 emis de PRIMARIA COMUNEI BOTOȘANA; | | |
| B2 | Se notează posesia faptică. 1) SOLCAN NICOLAE | A1 |

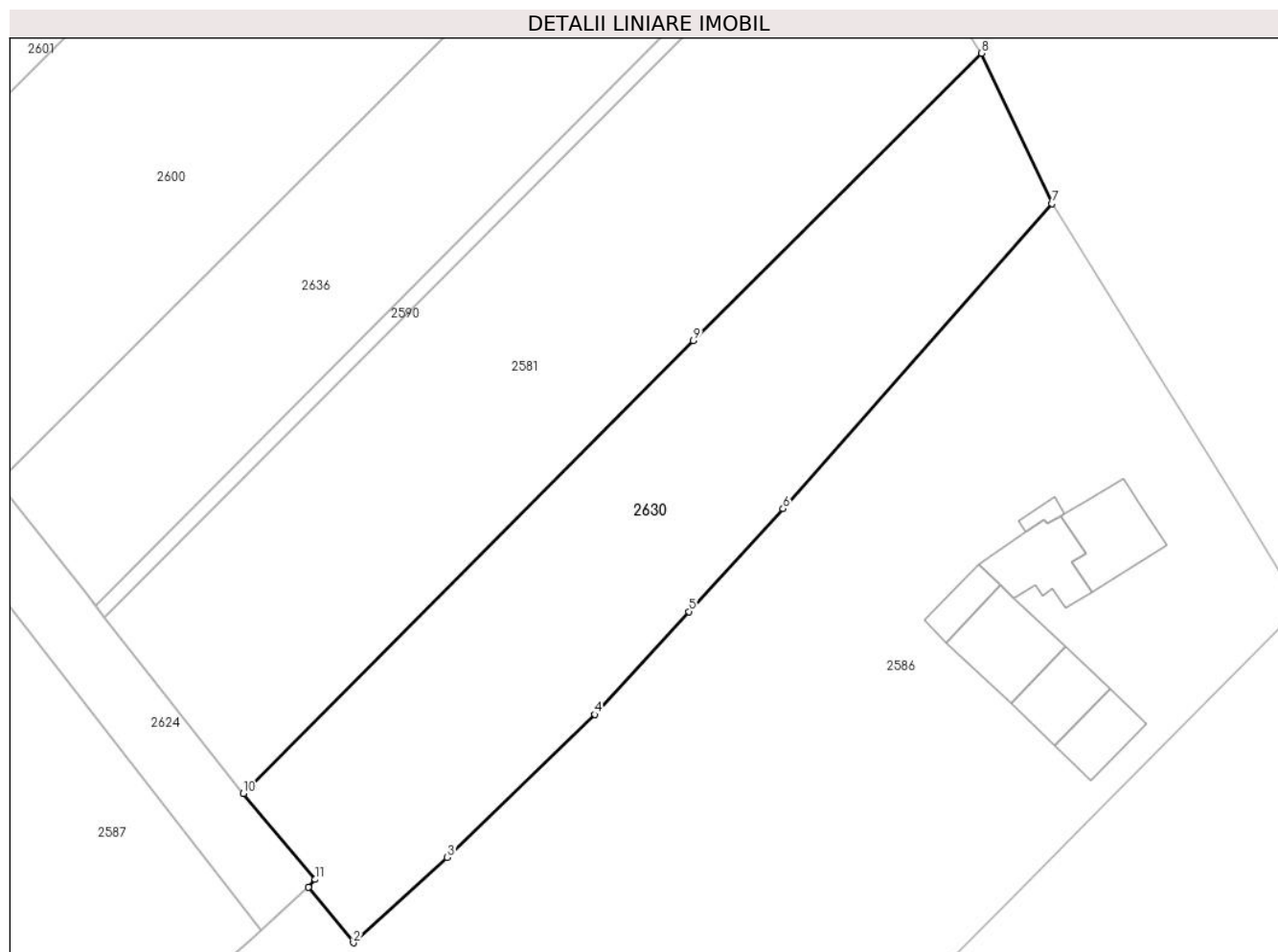
C. Partea III. SARCINI .

| Inscrieri privind dezmembramintele dreptului de proprietate, drepturi reale de garanție și sarcini | Referințe |
|--|-----------|
| NU SUNT | |

Anexa Nr. 1 La Partea I**Teren**

| | | |
|--------------|-----------------|------------------------|
| Nr cadastral | Suprafața (mp)* | Observații / Referințe |
| | 2.600 | parte din pf 3938 |

* Suprafața este determinată în planul de proiecție Stereo 70.

**Date referitoare la teren**

| Crt | Categorie folosință | Intravilan | Suprafața (mp) | Tarla | Parcelă | Nr. topo | Observații / Referințe |
|-----|---------------------|------------|----------------|------------------|---------|----------|------------------------|
| 1 | arabil | DA | 220 | DEALUL BOTOȘĂNII | - | - | |
| 2 | arabil | NU | 2.380 | DEALUL BOTOȘĂNII | - | - | |

Lungime Segmente

1) Valorile lungimilor segmentelor sunt obținute din proiecție în plan.

| Punct început | X / Y | Punct sfârșit | X / Y | Lungime segment (** (m) |
|---------------|----------------------------|---------------|----------------------------|-------------------------|
| 1 | 570.104,357 689.499,315 | 2 | 570.109,663 689.492,725 | 8.461 |
| 2 | 570.109,663 689.492,725 | 3 | 570.120,79 689.502,832 | 15.032 |
| 3 | 570.120,79 689.502,832 | 4 | 570.138,234 689.519,735 | 24.29 |
| 4 | 570.138,234 689.519,735 | 5 | 570.149,386 689.531,913 | 16.513 |

| Punct început | X / Y | Punct sfârșit | X / Y | Lungime segment (** (m) |
|---------------|----------------------------|---------------|----------------------------|-------------------------|
| 5 | 570.149,386 689.531,913 | 6 | 570.160,538 689.544,091 | 16.513 |
| 6 | 570.160,538 689.544,091 | 7 | 570.192,368 689.580,186 | 48.125 |
| 7 | 570.192,368 689.580,186 | 8 | 570.184,046 689.597,975 | 19.639 |
| 8 | 570.184,046 689.597,975 | 9 | 570.149,909 689.563,963 | 48.189 |
| 9 | 570.149,909 689.563,963 | 10 | 570.096,633 689.510,375 | 75.565 |
| 10 | 570.096,633 689.510,375 | 11 | 570.105,133 689.500,213 | 13.248 |
| 11 | 570.105,133 689.500,213 | 1 | 570.104,357 689.499,315 | 1.187 |

** Lungimile segmentelor sunt determinate în planul de proiecție Stereo 70 și sunt rotunjite la 1 milimetru.

*** Distanța dintre puncte este formată din segmente cumulate ce sunt mai mici decât valoarea 1 milimetru.

**DATE DESPRE IMOBILUL NR. 2631**

Oficiul de Cadastru și Publicitate Imobiliară SUCEAVA
Biroul de Cadastru și Publicitate Imobiliară Gura Humorului

A. Partea I. Descrierea imobilului

TEREN Necunoscut

Adresa: Loc. Botosana, Jud. Suceava

| Nr. Crt | Nr cadastral Nr. topografic | Suprafața* (mp) | Observații / Referințe |
|---------|-----------------------------|-----------------|---|
| A1 | 30674 | 2.206 | Sector cadastral:4 Teren neimprejmuit; parte din pf 3916/1 |

B. Partea II. Proprietari și acte

| Inscrieri privitoare la dreptul de proprietate și alte drepturi reale | | Referințe |
|--|--|-----------|
| 20177 / 15/05/2014 | | |
| Act Notarial nr. act de dezmembrare 962, din 15/05/2014 emis de BIN Atanasoaei Petru; | | |
| B1 | Se infiinteaza cartea funciara 30674 a imobilului cu numarul cadastral 30674/Botosana, rezultat din dezmembrarea imobilului cu numarul cadastral 30639 inscris in cartea funciara 30639; | A1 |
| 20180 / 15/05/2014 | | |
| Act Notarial nr. 963-contract de vanzare cumparare, din 15/05/2014 emis de BIN Atanasoaei Petru; | | |
| B4 | Intabulare, drept de PROPRIETATE, dobandit prin Conventie, cota actuala 1/1, cota initiala 1/1 1) ROBU MARIA, vaduva | A1 |
| 39453 / 28/08/2014 | | |
| Act Normativ nr. 17, din 07/03/2014 emis de Parlamentul României; | | |
| B5 | Imobil aflat sub incidenta art.3 alin.(1) din Legea 17/2014, dobandit prin Lege | A1 |

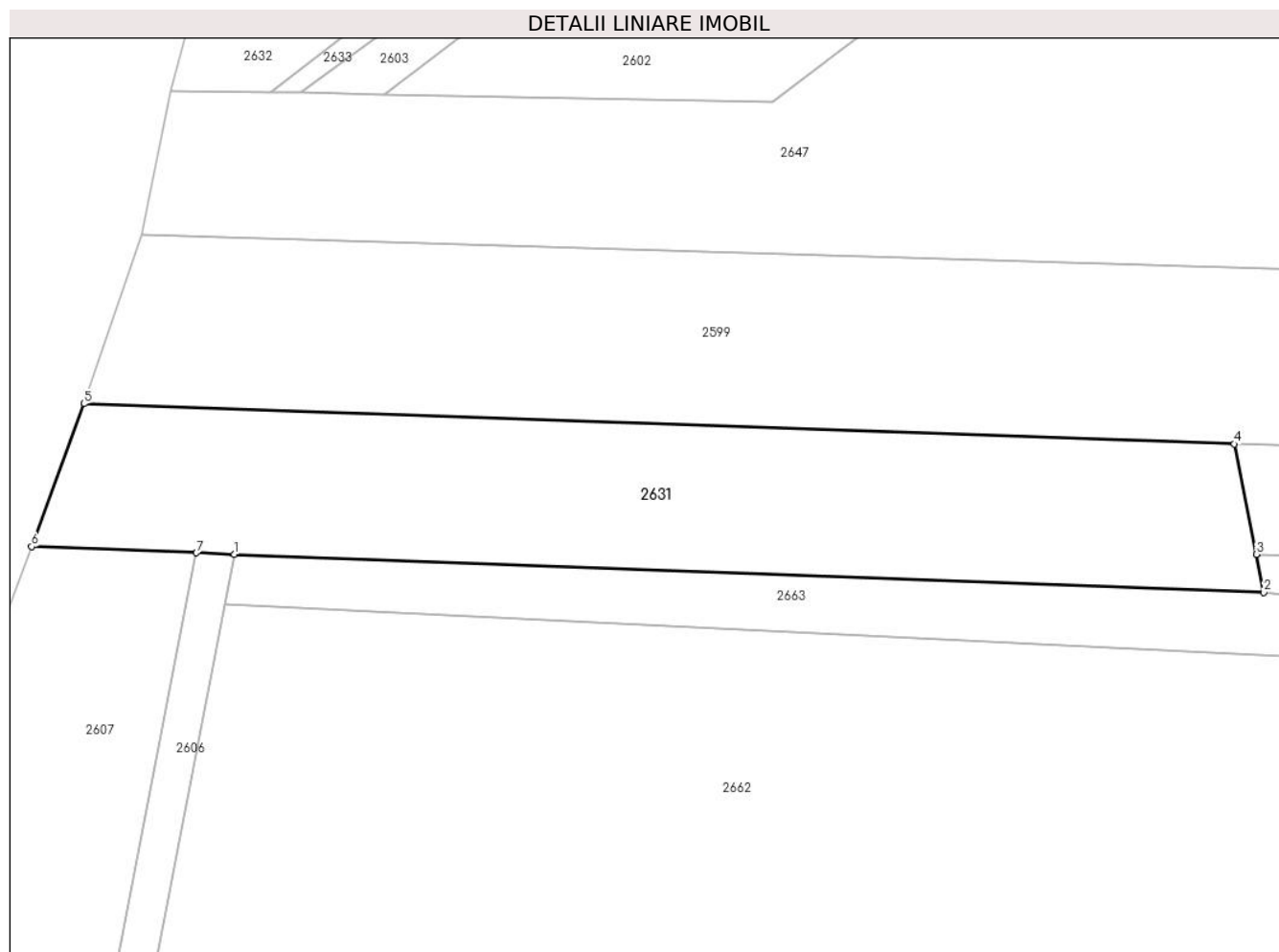
C. Partea III. SARCINI .

| Inscrieri privind dezmembramintele dreptului de proprietate, drepturi reale de garanție și sarcini | Referințe |
|--|-----------|
| NU SUNT | |

Anexa Nr. 1 La Partea I**Teren**

| | | |
|--------------|-----------------|------------------------|
| Nr cadastral | Suprafața (mp)* | Observații / Referințe |
| 30674 | 2.206 | parte din pf 3916/1 |

* Suprafața este determinată în planul de proiecție Stereo 70.

**Date referitoare la teren**

| Crt | Categorie folosință | Intravilan | Suprafața (mp) | Tarla | Parcelă | Nr. topo | Observații / Referințe |
|-----|---------------------|------------|----------------|------------------|---------|----------|------------------------|
| 1 | arabil | DA | 10 | DEALUL BOTOȘĂNII | - | 3916/1 | neimprejmuit |
| 2 | arabil | NU | 2.196 | DEALUL BOTOȘĂNII | - | 3916/1 | |

Lungime Segmente

1) Valorile lungimilor segmentelor sunt obținute din proiecție în plan.

| Punct început | X / Y | Punct sfârșit | X / Y | Lungime segment (** (m) |
|---------------|----------------------------|---------------|----------------------------|-------------------------|
| 1 | 569.777,368 689.435,943 | 2 | 569.893,27 689.431,648 | 115.982 |
| 2 | 569.893,27 689.431,648 | 3 | 569.892,423 689.435,939 | 4.374 |
| 3 | 569.892,423 689.435,939 | 4 | 569.889,972 689.448,348 | 12.649 |
| 4 | 569.889,972 689.448,348 | 5 | 569.760,431 689.452,886 | 129.62 |

| Punct început | X / Y | Punct sfârșit | X / Y | Lungime segment (** (m) |
|---------------|----------------------------|---------------|----------------------------|-------------------------|
| 5 | 569.760,431 689.452,886 | 6 | 569.754,532 689.436,789 | 17.144 |
| 6 | 569.754,532 689.436,789 | 7 | 569.773,094 689.436,101 | 18.575 |
| 7 | 569.773,094 689.436,101 | 1 | 569.777,368 689.435,943 | 4.277 |

** Lungimile segmentelor sunt determinate în planul de proiecție Stereo 70 și sunt rotunjite la 1 milimetru.

*** Distanța dintre puncte este formată din segmente cumulate ce sunt mai mici decât valoarea 1 milimetru.

**DATE DESPRE IMOBILUL NR. 2632**

Oficiul de Cadastru și Publicitate Imobiliară SUCEAVA
 Biroul de Cadastru și Publicitate Imobiliară Gura Humorului

A. Partea I. Descrierea imobilului

TEREN Extravilan

Adresa: Jud. Suceava

| Nr. Crt | Nr cadastral Nr. topografic | Suprafața* (mp) | Observații / Referințe |
|---------|-----------------------------|-----------------|---|
| A1 | | 5.200 | Sector cadastral:4 Teren neimprejmuit; parte din pf 3846, 3845/2, 3845/1 |

B. Partea II. Proprietari și acte

| Inscrieri privitoare la dreptul de proprietate și alte drepturi reale | | Referințe |
|---|--|-----------|
| / | | |
| Act Administrativ nr. 1643, din 15/06/2004 emis de CJSDPAT SUCEAVA; | | |
| B1 | Intabulare, drept de PROPRIETATE, dobandit prin Reconstituire, cota actuala 1/1, cota initiala 1/1 1) GHIAȚĂ LEONTE, Lipsă CNP proprietar. 2) GHIAȚĂ NASTASIA, Lipsă CNP proprietar. 3) GHIAȚĂ NICHIFOR, Lipsă CNP proprietar. 4) ROBU EUFROSINA, DECEDATA | A1 |

C. Partea III. SARCINI .

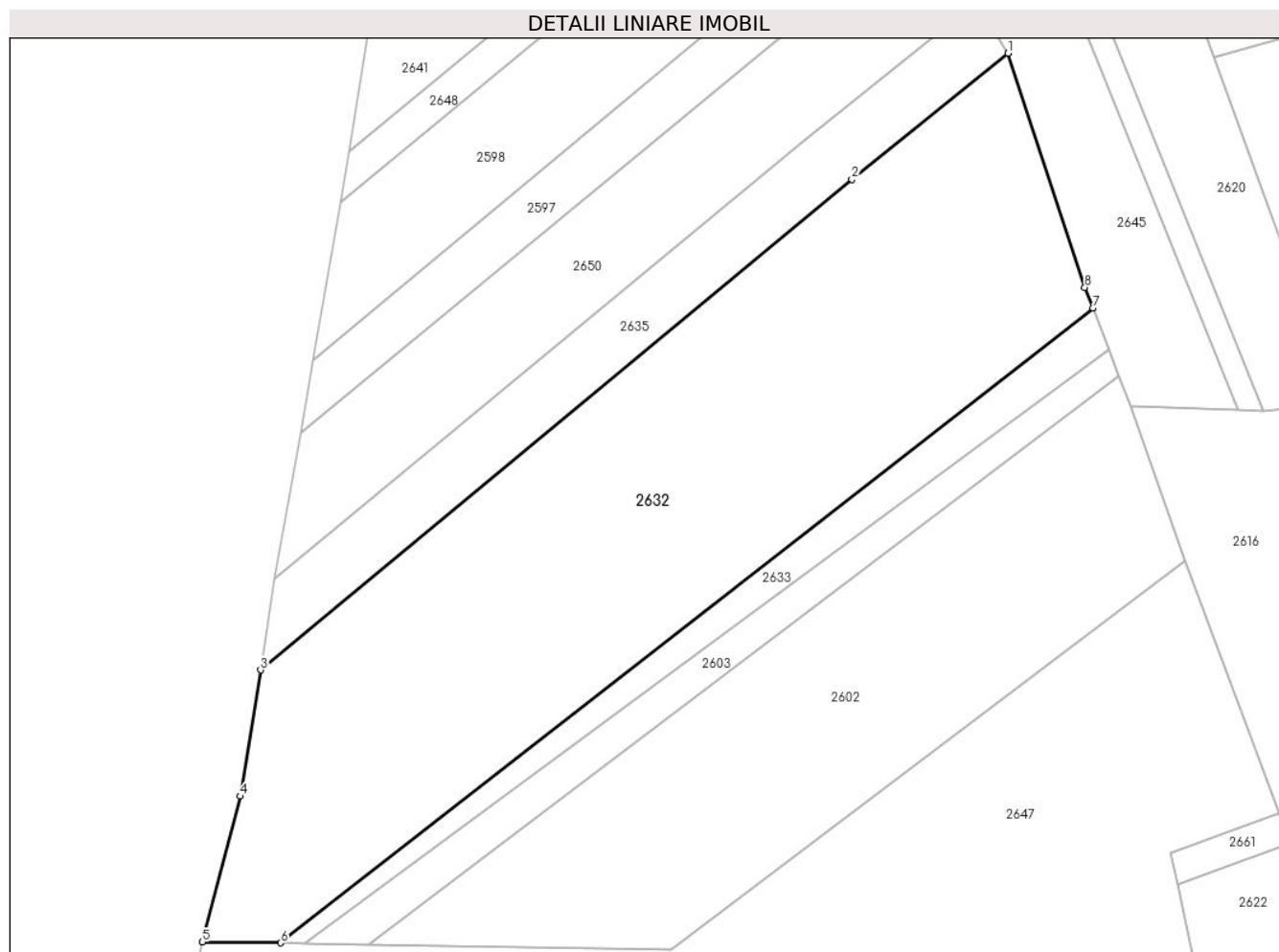
| Inscrieri privind dezmembramintele dreptului de proprietate, drepturi reale de garanție și sarcini | Referințe |
|--|-----------|
| NU SUNT | |

Anexa Nr. 1 La Partea I

Teren

| Nr cadastral | Suprafața (mp)* | Observații / Referințe |
|--------------|-----------------|-----------------------------------|
| | 5.200 | parte din pf 3846, 3845/2, 3845/1 |

* Suprafața este determinată în planul de proiecție Stereo 70.



Date referitoare la teren

| Crt | Categorie folosință | Intravilan | Suprafața (mp) | Tarla | Parcelă | Nr. topo | Observații / Referințe |
|-----|---------------------|------------|----------------|--------------------|---------|----------|------------------------|
| 1 | arabil | NU | 5.200 | 4 DEALUL BOTOȘĂNII | 49 | - | |

Lungime Segmente

1) Valorile lungimilor segmentelor sunt obținute din proiecție în plan.

| Punct început | X / Y | Punct sfârșit | X / Y | Lungime segment (** (m) |
|---------------|----------------------------|---------------|----------------------------|-------------------------|
| 1 | 569.886,598 689.616,369 | 2 | 569.864,068 689.598,169 | 28.963 |
| 2 | 569.864,068 689.598,169 | 3 | 569.778,618 689.527,291 | 111.02 |
| 3 | 569.778,618 689.527,291 | 4 | 569.775,695 689.509,074 | 18.45 |
| 4 | 569.775,695 689.509,074 | 5 | 569.770,228 689.488,002 | 21.77 |
| 5 | 569.770,228 689.488,002 | 6 | 569.781,51 689.487,905 | 11.282 |

| Punct început | X / Y | Punct sfârșit | X / Y | Lungime segment (** (m) |
|---------------|----------------------------|---------------|----------------------------|-------------------------|
| 6 | 569.781,51 689.487,905 | 7 | 569.898,898 689.579,56 | 148.931 |
| 7 | 569.898,898 689.579,56 | 8 | 569.897,733 689.582,534 | 3.194 |
| 8 | 569.897,733 689.582,534 | 1 | 569.886,598 689.616,369 | 35.62 |

** Lungimile segmentelor sunt determinate în planul de proiecție Stereo 70 și sunt rotunjite la 1 milimetru.

*** Distanța dintre puncte este formată din segmente cumulate ce sunt mai mici decât valoarea 1 milimetru.

**DATE DESPRE IMOBILUL NR. 2633**

Oficiul de Cadastru și Publicitate Imobiliară SUCEAVA
 Biroul de Cadastru și Publicitate Imobiliară Gura Humorului

A. Partea I. Descrierea imobilului

TEREN Extravilan

Adresa: Jud. Suceava

| Nr. Crt | Nr cadastral Nr. topografic | Suprafața* (mp) | Observații / Referințe |
|---------|-----------------------------|-----------------|---|
| A1 | | 600 | Sector cadastral:4 Teren neimprejmuit; parte din pf 3845/1, 3843 |

B. Partea II. Proprietari și acte

| Inscrieri privitoare la dreptul de proprietate și alte drepturi reale | | Referințe |
|---|--|-----------|
| / | | |
| Act Normativ nr. Legea 7, din 13/03/1996 emis de Parlamentul României; | | |
| B1 | Intabulare, drept de PROPRIETATE, dobândit prin Lege, cota actuala 1/1, cota initiala 1/1 1) NEIDENTIFICAT NEIDENTIFICAT | A1 |
| Act Administrativ nr. 5208, din 29/12/2023 emis de PRIMARIA COMUNEI BOTOȘANA; | | |
| B2 | Se notează posesia faptică. 1) PITU IFTIMIA | A1 |

C. Partea III. SARCINI .

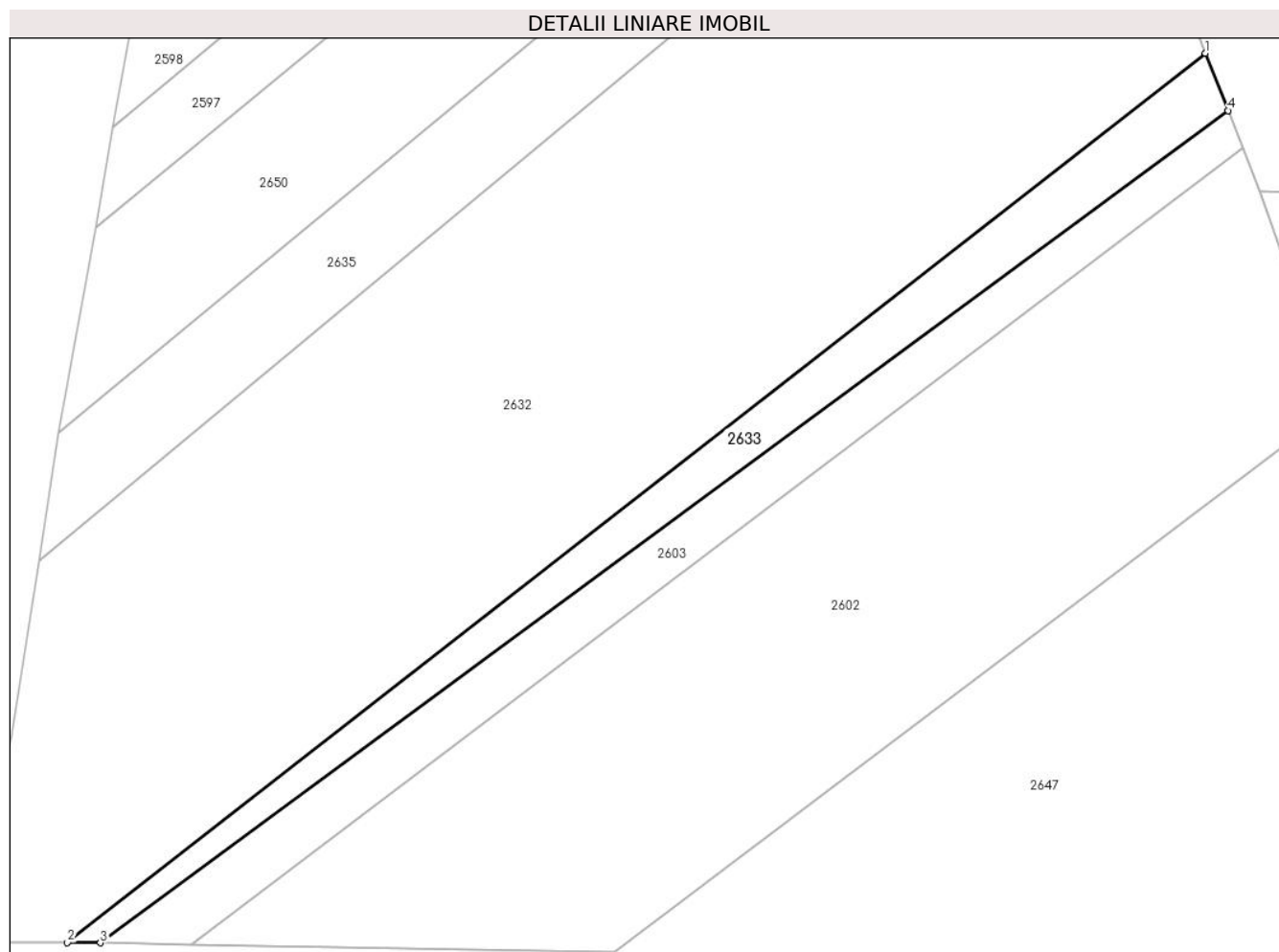
| Inscrieri privind dezmembramintele dreptului de proprietate, drepturi reale de garanție și sarcini | Referințe |
|--|-----------|
| NU SUNT | |

Anexa Nr. 1 La Partea I

Teren

| | | |
|--------------|-----------------|---------------------------|
| Nr cadastral | Suprafața (mp)* | Observații / Referințe |
| | 600 | parte din pf 3845/1, 3843 |

* Suprafața este determinată în planul de proiecție Stereo 70.



Date referitoare la teren

| Crt | Categorie folosință | Intra vilan | Suprafața (mp) | Tarla | Parcelă | Nr. topo | Observații / Referințe |
|-----|---------------------|-------------|----------------|-------|---------|----------|------------------------|
| 1 | arabil | NU | 600 | - | - | - | |

Lungime Segmente

1) Valorile lungimilor segmentelor sunt obținute din proiecție în plan.

| Punct început | X / Y | Punct sfârșit | X / Y | Lungime segment (** (m) |
|---------------|----------------------------|---------------|----------------------------|-------------------------|
| 1 | 569.898,898 689.579,56 | 2 | 569.781,51 689.487,905 | 148.931 |
| 2 | 569.781,51 689.487,905 | 3 | 569.784,907 689.487,876 | 3.397 |
| 3 | 569.784,907 689.487,876 | 4 | 569.901,211 689.573,657 | 144.516 |
| 4 | 569.901,211 689.573,657 | 1 | 569.898,898 689.579,56 | 6.34 |

** Lungimile segmentelor sunt determinate în planul de proiecție Stereo 70 și sunt rotunjite la 1 milimetru.

***** Distanţa dintre puncte este formată din segmente cumulate ce sunt mai mici decât valoarea 1 milimetru.**



DATE DESPRE IMOBILUL NR. 2634

Oficiul de Cadastru și Publicitate Imobiliară SUCEAVA
Biroul de Cadastru și Publicitate Imobiliară Gura Humorului

A. Partea I. Descrierea imobilului

TEREN Extravilan

Adresa: Jud. Suceava

| Nr. Crt | Nr cadastral Nr. topografic | Suprafața* (mp) | Observații / Referințe |
|---------|-----------------------------|------------------------------------|--|
| A1 | | Din acte: 1.300 Masurata: 1.018 | Sector cadastral:4 Teren neimprejmuit; diferența de suprafață nu s-a găsit la măsurători, parte din pf 3826/2 |

B. Partea II. Proprietari și acte

| Inscrieri privitoare la dreptul de proprietate și alte drepturi reale | | Referințe |
|---|--|-----------|
| / | | |
| Act Administrativ nr. 1502, din 13/09/2002 emis de CJSDPAT SUCEAVA; | | |
| B1 | Intabulare, drept de PROPRIETATE, dobandit prin Lege, cota actuala 1/1, cota initiala 1/1 1) CREANGĂ MARIA , Lipsă CNP proprietar. | A1 |
| Act Administrativ nr. 5209, din 29/12/2023 emis de PRIMARIA COMUNEI BOTOȘANA; | | |
| B2 | Se notează posesia faptică. 1) CAILING GAVRIL | A1 |

C. Partea III. SARCINI .

| Inscrieri privind dezmembramintele dreptului de proprietate, drepturi reale de garanție și sarcini | Referințe |
|--|-----------|
| NU SUNT | |

Anexa Nr. 1 La Partea I

Teren

| Nr cadastral | Suprafața (mp)* | Observații / Referințe |
|--------------|------------------------------------|--|
| | Din acte: 1.300 Masurata: 1.018 | diferența de suprafață nu s-a găsit la măsurători, parte din pf 3826/2 |

* Suprafața este determinată în planul de proiecție Stereo 70.

DETALII LINIARE IMOBIL



Date referitoare la teren

| Crt | Categorie folosință | Intra vilan | Suprafața (mp) | Tarla | Parcelă | Nr. topo | Observații / Referințe |
|-----|---------------------|-------------|----------------|------------------|---------|----------|------------------------|
| 1 | arabil | NU | 1.018 | DEALUL BOTOȘĂNII | - | - | |

Lungime Segmente

1) Valorile lungimilor segmentelor sunt obținute din proiecție în plan.

| Punct început | X / Y | Punct sfârșit | X / Y | Lungime segment (** (m) |
|---------------|----------------------------|---------------|----------------------------|-------------------------|
| 1 | 569.928,164 689.687,093 | 2 | 570.063,763 689.795,854 | 173.828 |
| 2 | 570.063,763 689.795,854 | 3 | 570.061,314 689.800,52 | 5.27 |
| 3 | 570.061,314 689.800,52 | 4 | 570.061,138 689.800,773 | 0.308 |
| 4 | 570.061,138 689.800,773 | 5 | 569.994,686 689.747,992 | 84.863 |
| 5 | 569.994,686 689.747,992 | 6 | 569.926,348 689.693,673 | 87.296 |

| Punct început | X / Y | Punct sfârșit | X / Y | Lungime segment (** (m) |
|---------------|----------------------------|---------------|----------------------------|-------------------------|
| 6 | 569.926,348 689.693,673 | 1 | 569.928,164 689.687,093 | 6.826 |

** Lungimile segmentelor sunt determinate în planul de proiecție Stereo 70 și sunt rotunjite la 1 milimetru.

*** Distanța dintre puncte este formată din segmente cumulate ce sunt mai mici decât valoarea 1 milimetru.

**DATE DESPRE IMOBILUL NR. 2635**

Oficiul de Cadastru și Publicitate Imobiliară SUCEAVA
Biroul de Cadastru și Publicitate Imobiliară Gura Humorului

A. Partea I. Descrierea imobilului

TEREN Extravilan

Adresa: Jud. Suceava

| Nr. Crt | Nr cadastral Nr. topografic | Suprafața* (mp) | Observații / Referințe |
|---------|-----------------------------|------------------------------------|--|
| A1 | | Din acte: 1.300 Masurata: 1.190 | Sector cadastral:4 Teren neimprejmuit; diferența de suprafață nu s-a găsit la măsurători, parte din pf 3846 |

B. Partea II. Proprietari și acte

| Inscrieri privitoare la dreptul de proprietate și alte drepturi reale | | Referințe |
|---|--|-----------|
| / | | |
| Act Notarial nr. 655, din 01/03/1994 emis de NP PETRU ATANASOAEI; | | |
| B1 | Intabulare, drept de PROPRIETATE, dobandit prin Succesiune, cota actuala 1/2, cota initiala 1/2 1) ROBU FLOREA , Lipsă CNP proprietar. | A1 |
| B2 | Intabulare, drept de PROPRIETATE, dobandit prin Succesiune, cota actuala 1/2, cota initiala 1/2 1) ROBU FROZINA | A1 |

C. Partea III. SARCINI .

| Inscrieri privind dezmembramintele dreptului de proprietate, drepturi reale de garanție și sarcini | Referințe |
|--|-----------|
| NU SUNT | |

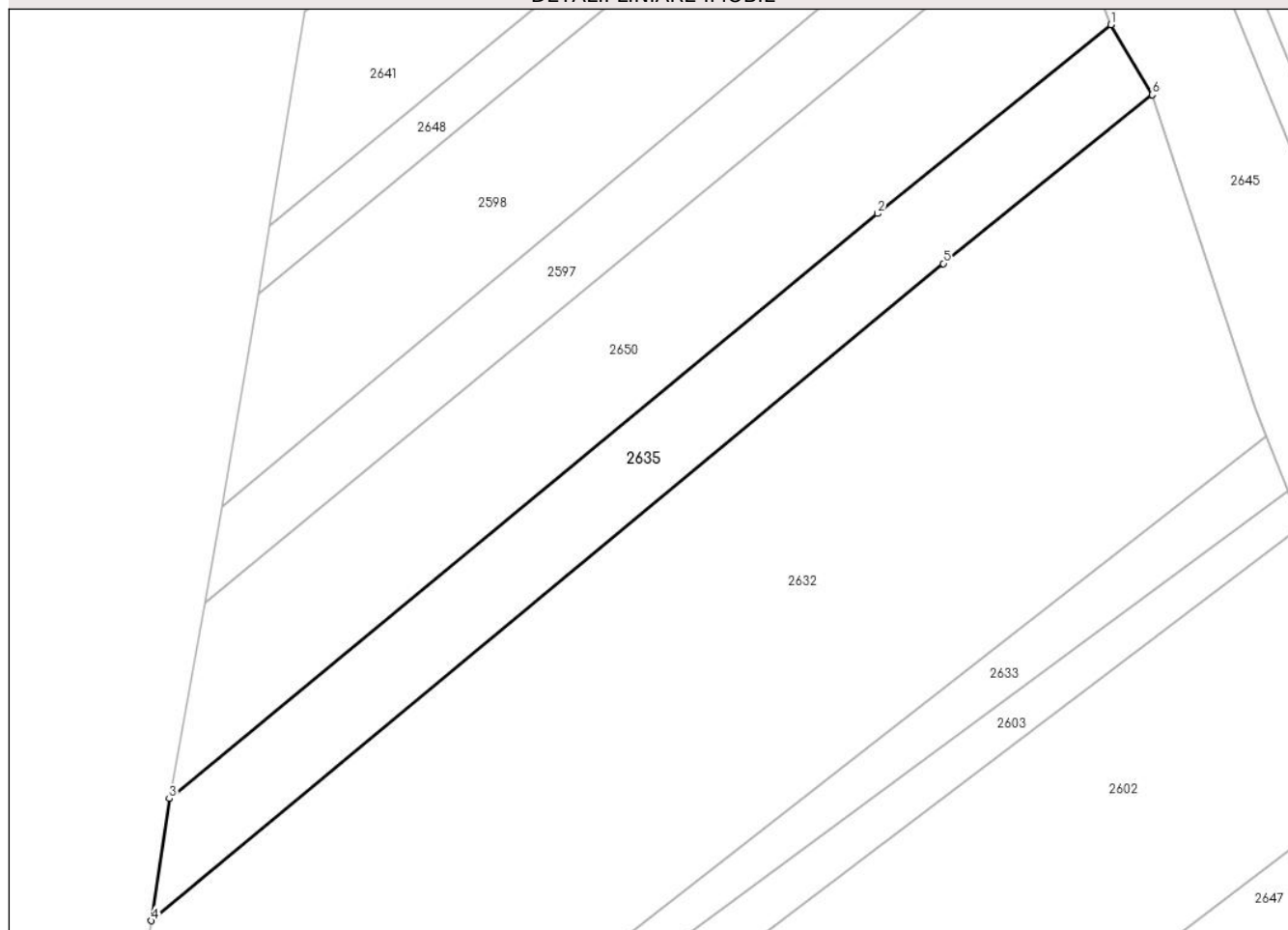
Anexa Nr. 1 La Partea I

Teren

| | | |
|--------------|------------------------------------|--|
| Nr cadastral | Suprafața (mp)* | Observații / Referințe |
| | Din acte: 1.300 Masurata: 1.190 | diferența de suprafață nu s-a găsit la măsurători, parte din pf 3846 |

* Suprafața este determinată în planul de proiecție Stereo 70.

DETALII LINIARE IMOBIL



Date referitoare la teren

| Crt | Categorie folosință | Intra vilan | Suprafața (mp) | Tarla | Parcelă | Nr. topo | Observații / Referințe |
|-----|---------------------|-------------|----------------|------------------|---------|----------|------------------------|
| 1 | arabil | NU | 1.190 | DEALUL BOTOȘĂNII | - | - | |

Lungime Segmente

1) Valorile lungimilor segmentelor sunt obținute din proiecție în plan.

| Punct început | X / Y | Punct sfârșit | X / Y | Lungime segment (** (m) |
|---------------|----------------------------|---------------|----------------------------|-------------------------|
| 1 | 569.882,145 689.623,927 | 2 | 569.856,97 689.603,565 | 32.379 |
| 2 | 569.856,97 689.603,565 | 3 | 569.780,557 689.540,461 | 99.101 |
| 3 | 569.780,557 689.540,461 | 4 | 569.778,618 689.527,291 | 13.312 |
| 4 | 569.778,618 689.527,291 | 5 | 569.864,068 689.598,169 | 111.02 |
| 5 | 569.864,068 689.598,169 | 6 | 569.886,598 689.616,369 | 28.963 |

| Punct început | X / Y | Punct sfârșit | X / Y | Lungime segment (** (m) |
|---------------|----------------------------|---------------|----------------------------|-------------------------|
| 6 | 569.886,598 689.616,369 | 1 | 569.882,145 689.623,927 | 8.772 |

** Lungimile segmentelor sunt determinate în planul de proiecție Stereo 70 și sunt rotunjite la 1 milimetru.

*** Distanța dintre puncte este formată din segmente cumulate ce sunt mai mici decât valoarea 1 milimetru.

**DATE DESPRE IMOBILUL NR. 2636**

Oficiul de Cadastru și Publicitate Imobiliară SUCEAVA
 Biroul de Cadastru și Publicitate Imobiliară Gura Humorului

A. Partea I. Descrierea imobilului

TEREN Extravilan

Adresa: Jud. Suceava

| Nr. Crt | Nr cadastral Nr. topografic | Suprafața* (mp) | Observații / Referințe |
|---------|-----------------------------|-----------------|---|
| A1 | | 2.300 | Sector cadastral:4 Teren neimprejmuit; parte din pf 3937 |

B. Partea II. Proprietari și acte

| Inscrieri privitoare la dreptul de proprietate și alte drepturi reale | Referințe |
|---|-----------|
| / | |
| Act Notarial nr. 305, din 07/09/2004 emis de NP PETRU ATANASOAEI (Certificat de mostenitor nr. 304/07.09.2014 emis de NP PETRU ATANASOAEI); | |
| B1 Intabulare, drept de PROPRIETATE, dobandit prin Succesiune, cota actuala 1/1, cota initiala 1/1 1) GHIAȚĂ GHEORGHE | A1 |

C. Partea III. SARCINI .

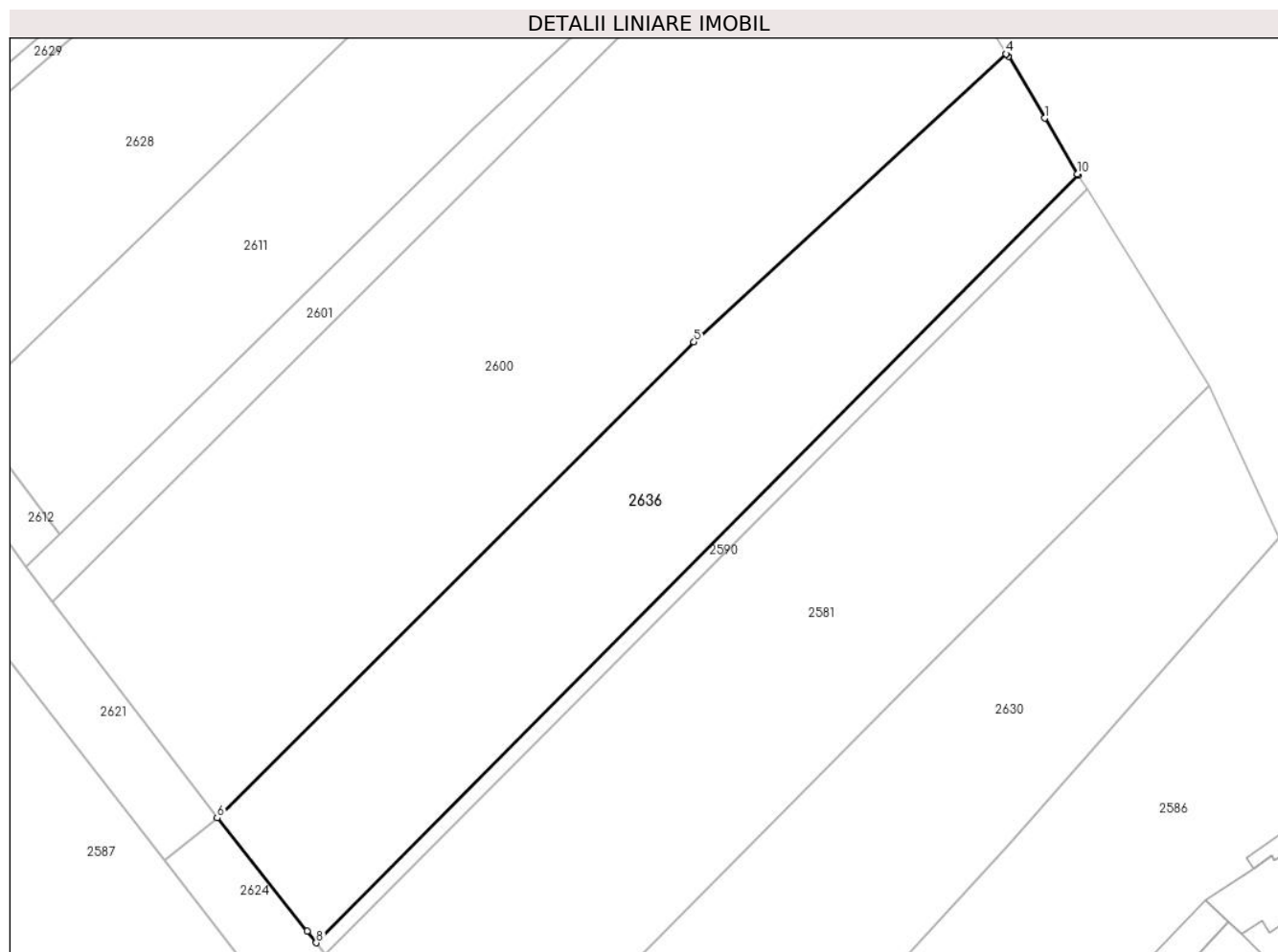
| Inscrieri privind dezmembramintele dreptului de proprietate, drepturi reale de garanție și sarcini | Referințe |
|--|-----------|
| NU SUNT | |

Anexa Nr. 1 La Partea I

Teren

| | | |
|--------------|-----------------|------------------------|
| Nr cadastral | Suprafața (mp)* | Observații / Referințe |
| | 2.300 | parte din pf 3937 |

* Suprafața este determinată în planul de proiecție Stereo 70.



Date referitoare la teren

| Crt | Categorie folosință | Intravilan | Suprafața (mp) | Tarla | Parcelă | Nr. topo | Observații / Referințe |
|-----|---------------------|------------|----------------|---------|---------|----------|------------------------|
| 1 | arabil | NU | 2.300 | LA PERI | - | - | |

Lungime Segmente

1) Valorile lungimilor segmentelor sunt obținute din proiecție în plan.

| Punct început | X / Y | Punct sfârșit | X / Y | Lungime segment (** (m) |
|---------------|----------------------------|---------------|----------------------------|-------------------------|
| 1 | 570.164,779 689.629,409 | 2 | 570.160,529 689.636,677 | 8.419 |
| 2 | 570.160,529 689.636,677 | 3 | 570.160,319 689.637,023 | 0.405 |
| 3 | 570.160,319 689.637,023 | 4 | 570.160,245 689.636,955 | 0.1 |
| 4 | 570.160,245 689.636,955 | 5 | 570.123,56 689.603,13 | 49.899 |
| 5 | 570.123,56 689.603,13 | 6 | 570.067,525 689.547,247 | 79.138 |

| Punct început | X / Y | Punct sfârșit | X / Y | Lungime segment (** (m) |
|---------------|----------------------------|---------------|----------------------------|-------------------------|
| 6 | 570.067,525 689.547,247 | 7 | 570.078,11 689.533,954 | 16.993 |
| 7 | 570.078,11 689.533,954 | 8 | 570.079,187 689.532,583 | 1.743 |
| 8 | 570.079,187 689.532,583 | 9 | 570.168,702 689.622,7 | 127.02 |
| 9 | 570.168,702 689.622,7 | 10 | 570.168,622 689.622,837 | 0.159 |
| 10 | 570.168,622 689.622,837 | 1 | 570.164,779 689.629,409 | 7.613 |

** Lungimile segmentelor sunt determinate în planul de proiecție Stereo 70 și sunt rotunjite la 1 milimetru.

*** Distanța dintre puncte este formată din segmente cumulate ce sunt mai mici decât valoarea 1 milimetru.

**DATE DESPRE IMOBILUL NR. 2637**

Oficiul de Cadastru și Publicitate Imobiliară SUCEAVA
 Biroul de Cadastru și Publicitate Imobiliară Gura Humorului

A. Partea I. Descrierea imobilului

TEREN Extravilan

Adresa: Jud. Suceava

| Nr. Crt | Nr cadastral Nr. topografic | Suprafața* (mp) | Observații / Referințe |
|---------|-----------------------------|-----------------|---|
| A1 | | 1.300 | Sector cadastral:4 Teren neimprejmuit; parte din pf 3822/1, 3826/1 |

B. Partea II. Proprietari și acte

| Inscrieri privitoare la dreptul de proprietate și alte drepturi reale | | Referințe |
|---|--|-----------|
| / | | |
| Act Administrativ nr. 1039, din 23/04/1996 emis de CJSDPAT SUCEAVA; | | |
| B1 | Intabulare, drept de PROPRIETATE, dobândit prin Reconstituire, cota actuala 1/1, cota initiala 1/1 1) ILIȘOI NICHITA, Lipsă CNP proprietar. 2) ILEȘOI DOMNICA, Lipsă CNP proprietar. | A1 |
| Act Administrativ nr. 5210, din 29/12/2023 emis de PRIMARIA COMUNEI BOTOȘANA; | | |
| B2 | Se notează posesia faptică. 1) ILIȘOI PETRU | A1 |

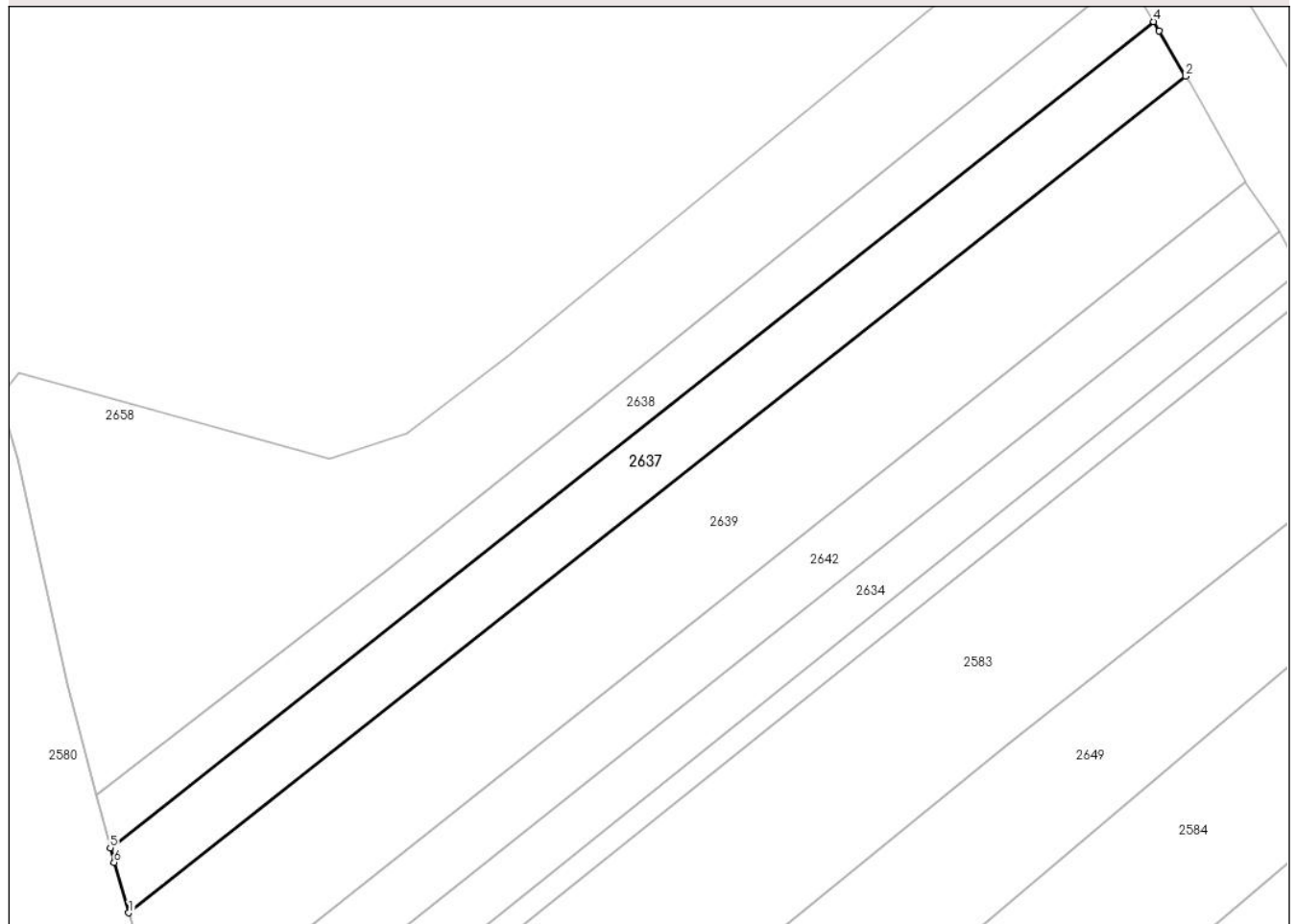
C. Partea III. SARCINI .

| Inscrieri privind dezmembramintele dreptului de proprietate, drepturi reale de garanție și sarcini | Referințe |
|--|-----------|
| NU SUNT | |

Anexa Nr. 1 La Partea I**Teren**

| | | |
|--------------|-----------------|-----------------------------|
| Nr cadastral | Suprafața (mp)* | Observații / Referințe |
| | 1.300 | parte din pf 3822/1, 3826/1 |

* Suprafața este determinată în planul de proiecție Stereo 70.

DETALII LINIARE IMOBIL**Date referitoare la teren**

| Crt | Categorie folosință | Intravilan | Suprafața (mp) | Tarla | Parcelă | Nr. topo | Observații / Referințe |
|-----|---------------------|------------|----------------|-----------|---------|----------|------------------------|
| 1 | arabil | NU | 1.300 | SECĂRIȘTE | - | - | |

Lungime Segmente

1) Valorile lungimilor segmentelor sunt obținute din proiecție în plan.

| Punct început | X / Y | Punct sfârșit | X / Y | Lungime segment (** (m) |
|---------------|----------------------------|---------------|----------------------------|-------------------------|
| 1 | 569.917,851 689.715,965 | 2 | 570.049,47 689.820,109 | 167.838 |
| 2 | 570.049,47 689.820,109 | 3 | 570.046,163 689.825,707 | 6.502 |
| 3 | 570.046,163 689.825,707 | 4 | 570.045,472 689.826,883 | 1.364 |
| 4 | 570.045,472 689.826,883 | 5 | 569.915,53 689.724,067 | 165.699 |
| 5 | 569.915,53 689.724,067 | 6 | 569.916,014 689.722,247 | 1.883 |

| Punct început | X / Y | Punct sfârșit | X / Y | Lungime segment (** (m) |
|---------------|----------------------------|---------------|----------------------------|-------------------------|
| 6 | 569.916,014 689.722,247 | 1 | 569.917,851 689.715,965 | 6.545 |

** Lungimile segmentelor sunt determinate în planul de proiecție Stereo 70 și sunt rotunjite la 1 milimetru.

*** Distanța dintre puncte este formată din segmente cumulate ce sunt mai mici decât valoarea 1 milimetru.

**DATE DESPRE IMOBILUL NR. 2638**

Oficiul de Cadastru și Publicitate Imobiliară SUCEAVA
Biroul de Cadastru și Publicitate Imobiliară Gura Humorului

A. Partea I. Descrierea imobilului

TEREN Extravilan

Adresa: Jud. Suceava

| Nr. Crt | Nr cadastral Nr. topografic | Suprafața* (mp) | Observații / Referințe |
|---------|-----------------------------|-----------------|---|
| A1 | | 1.000 | Sector cadastral:4 Teren neimprejmuit; parte din pf 3822/1, 3826/1 |

B. Partea II. Proprietari și acte

| Inscrieri privitoare la dreptul de proprietate și alte drepturi reale | | Referințe |
|---|--|-----------|
| / | | |
| Act Administrativ nr. 1039, din 23/04/1996 emis de CJSDPAT SUCEAVA; | | |
| B1 | Intabulare, drept de PROPRIETATE, dobândit prin Reconstituire, cota actuala 1/1, cota initiala 1/1 1) ILIȘOI NICHITA, Lipsă CNP proprietar. 2) ILEȘOI DOMNICA, Lipsă CNP proprietar. | A1 |
| Act Administrativ nr. 5211, din 29/12/2023 emis de PRIMARIA COMUNEI BOTOȘANA; | | |
| B2 | Se notează posesia faptică. 1) ILEȘOI VASILE | A1 |

C. Partea III. SARCINI .

| Inscrieri privind dezmembramintele dreptului de proprietate, drepturi reale de garanție și sarcini | Referințe |
|--|-----------|
| NU SUNT | |

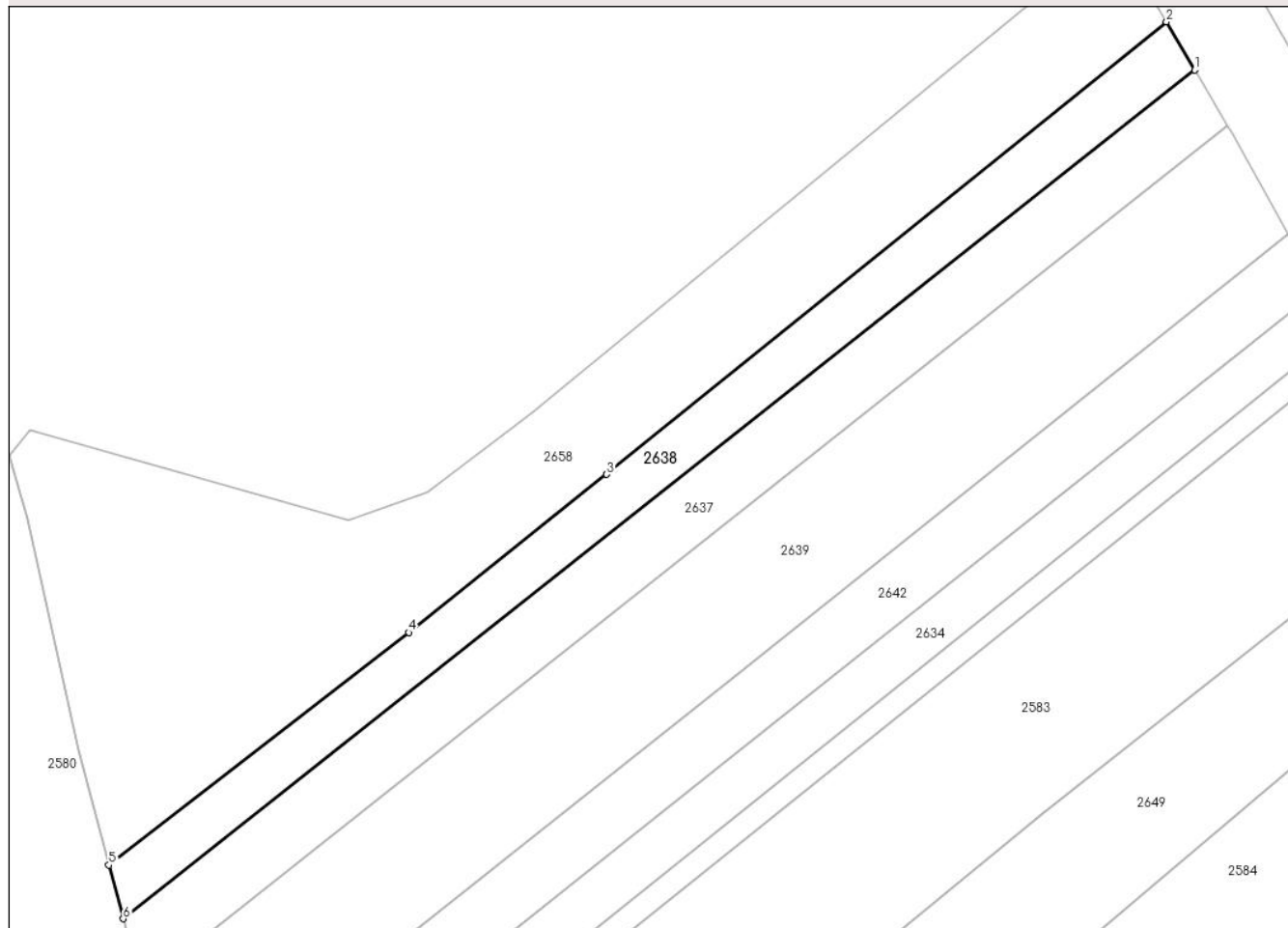
Anexa Nr. 1 La Partea I

Teren

| | | |
|--------------|-----------------|-----------------------------|
| Nr cadastral | Suprafața (mp)* | Observații / Referințe |
| | 1.000 | parte din pf 3822/1, 3826/1 |

* Suprafața este determinată în planul de proiecție Stereo 70.

DETALII LINIARE IMOBIL



Date referitoare la teren

| Crt | Categorie folosință | Intravilan | Suprafața (mp) | Tarla | Parcelă | Nr. topo | Observații / Referințe |
|-----|---------------------|------------|----------------|-----------|---------|----------|------------------------|
| 1 | arabil | NU | 1.000 | SECĂRIȘTE | - | - | |

Lungime Segmente

1) Valorile lungimilor segmentelor sunt obținute din proiecție în plan.

| Punct început | X / Y | Punct sfârșit | X / Y | Lungime segment (** (m) |
|---------------|----------------------------|---------------|----------------------------|-------------------------|
| 1 | 570.045,472 689.826,883 | 2 | 570.042,047 689.832,713 | 6.762 |
| 2 | 570.042,047 689.832,713 | 3 | 569.974,179 689.777,882 | 87.25 |
| 3 | 569.974,179 689.777,882 | 4 | 569.950,164 689.758,732 | 30.716 |
| 4 | 569.950,164 689.758,732 | 5 | 569.913,802 689.730,557 | 46.0 |
| 5 | 569.913,802 689.730,557 | 6 | 569.915,53 689.724,067 | 6.716 |

| Punct început | X / Y | Punct sfârșit | X / Y | Lungime segment (** (m) |
|---------------|---------------------------|---------------|----------------------------|-------------------------|
| 6 | 569.915,53 689.724,067 | 1 | 570.045,472 689.826,883 | 165.699 |

** Lungimile segmentelor sunt determinate în planul de proiecție Stereo 70 și sunt rotunjite la 1 milimetru.

*** Distanța dintre puncte este formată din segmente cumulate ce sunt mai mici decât valoarea 1 milimetru.

**DATE DESPRE IMOBILUL NR. 2639**

Oficiul de Cadastru și Publicitate Imobiliară SUCEAVA
Biroul de Cadastru și Publicitate Imobiliară Gura Humorului

A. Partea I. Descrierea imobilului

TEREN Extravilan

Adresa: Jud. Suceava

| Nr. Crt | Nr cadastral Nr. topografic | Suprafața* (mp) | Observații / Referințe |
|---------|-----------------------------|-----------------|---|
| A1 | | 2.570 | Sector cadastral:4 Teren neimprejmuit; parte din pf 3822/1, 3826/1 |

B. Partea II. Proprietari și acte

| Inscrieri privitoare la dreptul de proprietate și alte drepturi reale | | Referințe |
|--|---|-----------|
| / | | |
| Act Normativ nr. Legea 7, din 13/03/1996 emis de PARLAMENTUL ROMÂNIEI; | | |
| B1 | Inscrierea posesiei, drept de PROPRIETATE, dobandit prin Lege, cota actuala 1/1, cota initiala 1/1 1) NEIDENTIFICAT NEIDENTIFICAT | A1 |
| B2 | Se notează mențiunea proprietar neidentificat, rezerva comisiei locale de fond funciar | A1 |

C. Partea III. SARCINI .

| Inscrieri privind dezmembramintele dreptului de proprietate, drepturi reale de garanție și sarcini | Referințe |
|--|-----------|
| NU SUNT | |

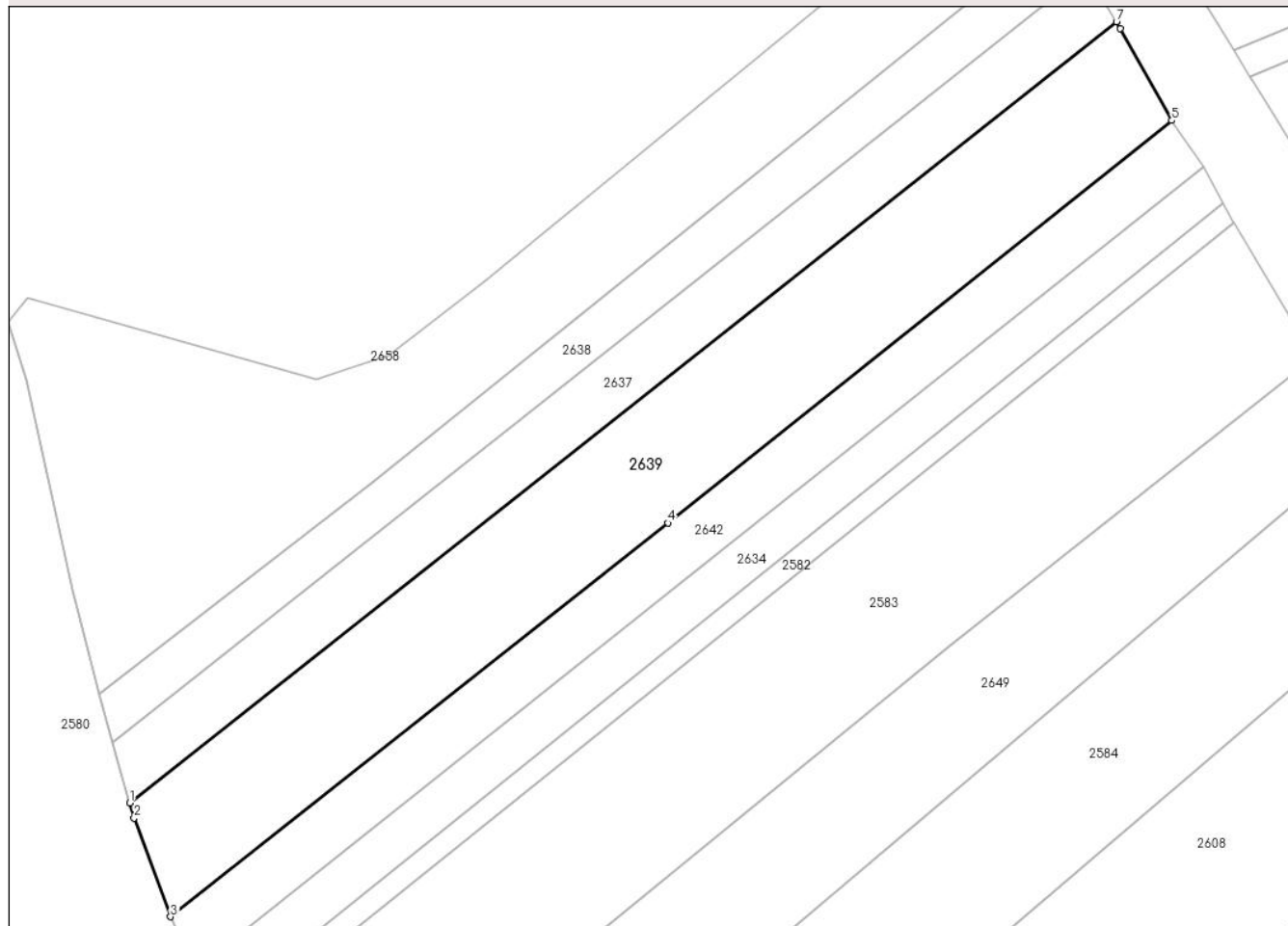
Anexa Nr. 1 La Partea I

Teren

| | | |
|--------------|-----------------|-----------------------------|
| Nr cadastral | Suprafaţa (mp)* | Observații / Referințe |
| | 2.570 | parte din pf 3822/1, 3826/1 |

* Suprafața este determinată în planul de proiecție Stereo 70.

DETALII LINIARE IMOBIL



Date referitoare la teren

| Crt | Categorie folosință | Intra vilan | Suprafața (mp) | Tarla | Parcelă | Nr. topo | Observații / Referințe |
|-----|---------------------|-------------|----------------|-------|---------|----------|------------------------|
| 1 | arabil | NU | 2.570 | - | - | - | |

Lungime Segmente

1) Valorile lungimilor segmentelor sunt obținute din proiecție în plan.

| Punct început | X / Y | Punct sfârșit | X / Y | Lungime segment (** (m) |
|---------------|----------------------------|---------------|----------------------------|-------------------------|
| 1 | 569.917,851 689.715,965 | 2 | 569.918,437 689.713,96 | 2.089 |
| 2 | 569.918,437 689.713,96 | 3 | 569.923,289 689.700,799 | 14.027 |
| 3 | 569.923,289 689.700,799 | 4 | 569.989,635 689.753,283 | 84.595 |
| 4 | 569.989,635 689.753,283 | 5 | 570.056,859 689.806,944 | 86.015 |
| 5 | 570.056,859 689.806,944 | 6 | 570.049,988 689.819,232 | 14.079 |

| Punct început | X / Y | Punct sfârșit | X / Y | Lungime segment (** (m) |
|---------------|----------------------------|---------------|----------------------------|-------------------------|
| 6 | 570.049,988 689.819,232 | 7 | 570.049,47 689.820,109 | 1.019 |
| 7 | 570.049,47 689.820,109 | 1 | 569.917,851 689.715,965 | 167.838 |

** Lungimile segmentelor sunt determinate în planul de proiecție Stereo 70 și sunt rotunjite la 1 milimetru.

*** Distanța dintre puncte este formată din segmente cumulate ce sunt mai mici decât valoarea 1 milimetru.

**DATE DESPRE IMOBILUL NR. 2640**

Oficiul de Cadastru și Publicitate Imobiliară SUCEAVA
 Biroul de Cadastru și Publicitate Imobiliară Gura Humorului

A. Partea I. Descrierea imobilului

TEREN Extravilan

Adresa: Jud. Suceava

| Nr. Crt | Nr cadastral Nr. topografic | Suprafața* (mp) | Observații / Referințe |
|---------|-----------------------------|------------------------------------|--|
| A1 | | Din acte: 4.500 Masurata: 1.678 | Sector cadastral:4 Teren neimprejmuit; diferența de suprafață nu s-a găsit la măsurători, parte din pf 3854 |

B. Partea II. Proprietari și acte

| Inscrieri privitoare la dreptul de proprietate și alte drepturi reale | Referințe |
|---|-----------|
| / | |
| Act Notarial nr. 305, din 07/09/2004 emis de NP PETRU ATANASOAEI (Certificat de mostenitor nr. 304/07.09.2014 emis de NP PETRU ATANASOAEI); | |
| B1 Intabulare, drept de PROPRIETATE, dobândit prin Succesiune, cota actuala 1/1, cota initiala 1/1 1) GHIAȚĂ GHEORGHE | A1 |

C. Partea III. SARCINI .

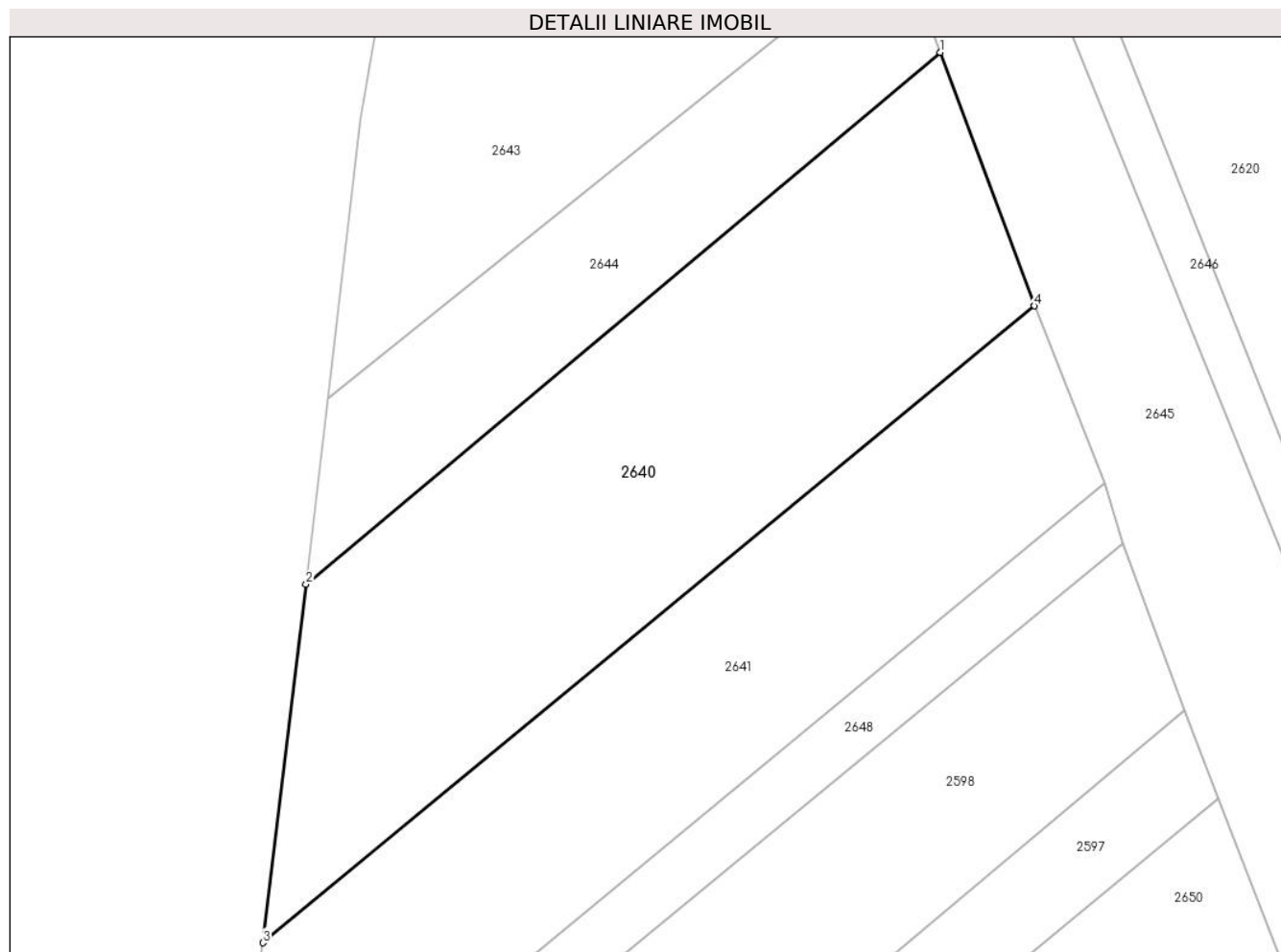
| Inscrieri privind dezmembramintele dreptului de proprietate, drepturi reale de garanție și sarcini | Referințe |
|--|-----------|
| NU SUNT | |

Anexa Nr. 1 La Partea I

Teren

| | | |
|--------------|------------------------------------|--|
| Nr cadastral | Suprafața (mp)* | Observații / Referințe |
| | Din acte: 4.500 Masurata: 1.678 | diferența de suprafață nu s-a găsit la măsurători, parte din pf 3854 |

* Suprafața este determinată în planul de proiecție Stereo 70.



Date referitoare la teren

| Crt | Categorie folosință | Intravilan | Suprafața (mp) | Tarla | Parcelă | Nr. topo | Observații / Referințe |
|-----|---------------------|------------|----------------|------------------|---------|----------|------------------------|
| 1 | arabil | NU | 1.678 | DEALUL BOTOȘĂNII | - | - | |

Lungime Segmente

1) Valorile lungimilor segmentelor sunt obținute din proiecție în plan.

| Punct început | X / Y | Punct sfârșit | X / Y | Lungime segment (** (m) |
|---------------|----------------------------|---------------|----------------------------|-------------------------|
| 1 | 569.853,008 689.701,429 | 2 | 569.798,836 689.656,005 | 70.696 |
| 2 | 569.798,836 689.656,005 | 3 | 569.795,149 689.625,389 | 30.837 |
| 3 | 569.795,149 689.625,389 | 4 | 569.861,063 689.679,773 | 85.453 |
| 4 | 569.861,063 689.679,773 | 1 | 569.853,008 689.701,429 | 23.106 |

**** Lungimile segmentelor sunt determinate în planul de proiecție Stereo 70 și sunt rotunjite la 1 milimetru.**

***** Distanța dintre puncte este formată din segmente cumulate ce sunt mai mici decât valoarea 1 milimetru.**

**DATE DESPRE IMOBILUL NR. 2641**

Oficiul de Cadastru și Publicitate Imobiliară SUCEAVA
 Biroul de Cadastru și Publicitate Imobiliară Gura Humorului

A. Partea I. Descrierea imobilului

TEREN Extravilan

Adresa: Jud. Suceava

| Nr. Crt | Nr cadastral Nr. topografic | Suprafața* (mp) | Observații / Referințe |
|---------|-----------------------------|------------------------------------|--|
| A1 | | Din acte: 1.600 Masurata: 1.421 | Sector cadastral:4 Teren neimprejmuit; diferența de suprafață nu s-a găsit la măsurători, parte din pf 3853 |

B. Partea II. Proprietari și acte

| Inscrieri privitoare la dreptul de proprietate și alte drepturi reale | | Referințe |
|---|---|-----------|
| / | | |
| Act Administrativ nr. 669, din 22/06/1995 emis de CJSDPAT SUCEAVA; | | |
| B1 | Intabulare, drept de PROPRIETATE, dobandit prin Reconstituire, cota actuala 1/1, cota initiala 1/1 1) LEȘAN ROMAN, Lipsă CNP proprietar. | A1 |

C. Partea III. SARCINI .

| Inscrieri privind dezmembramintele dreptului de proprietate, drepturi reale de garanție și sarcini | Referințe |
|--|-----------|
| NU SUNT | |

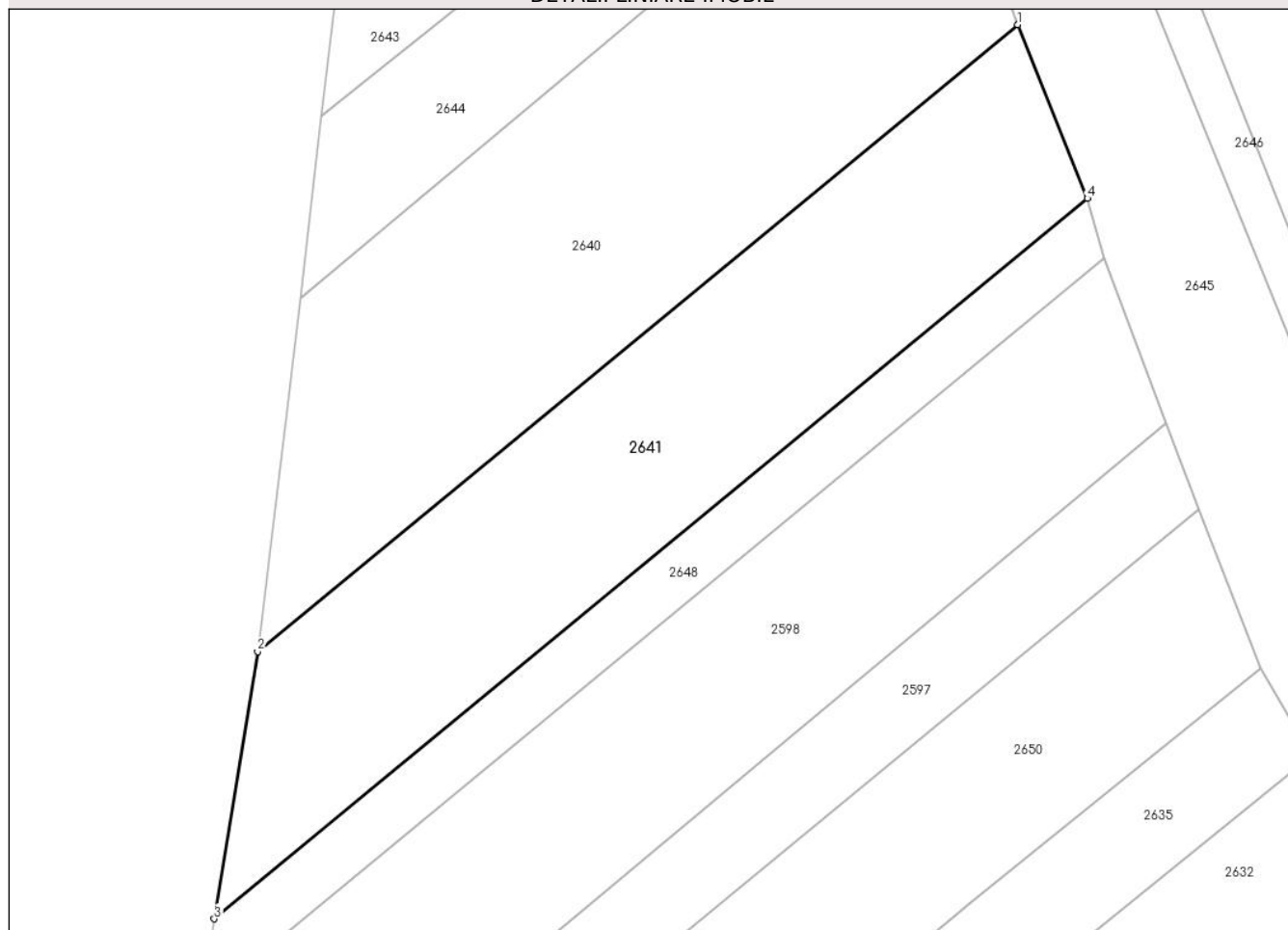
Anexa Nr. 1 La Partea I

Teren

| | | |
|--------------|------------------------------------|--|
| Nr cadastral | Suprafața (mp)* | Observații / Referințe |
| | Din acte: 1.600 Masurata: 1.421 | diferența de suprafață nu s-a găsit la măsurători, parte din pf 3853 |

* Suprafața este determinată în planul de proiecție Stereo 70.

DETALII LINIARE IMOBIL



Date referitoare la teren

| Crt | Categorie folosință | Intra vilan | Suprafața (mp) | Tarla | Parcelă | Nr. topo | Observații / Referințe |
|-----|---------------------|-------------|----------------|------------------|---------|----------|------------------------|
| 1 | arabil | NU | 1.421 | DEALUL BOTOȘĂNII | - | - | |

Lungime Segmente

1) Valorile lungimilor segmentelor sunt obținute din proiecție în plan.

| Punct început | X / Y | Punct sfârșit | X / Y | Lungime segment (** (m) |
|---------------|----------------------------|---------------|----------------------------|-------------------------|
| 1 | 569.861,063 689.679,773 | 2 | 569.795,149 689.625,389 | 85.453 |
| 2 | 569.795,149 689.625,389 | 3 | 569.791,382 689.602,206 | 23.487 |
| 3 | 569.791,382 689.602,206 | 4 | 569.867,097 689.664,699 | 98.174 |
| 4 | 569.867,097 689.664,699 | 1 | 569.861,063 689.679,773 | 16.237 |

**** Lungimile segmentelor sunt determinate în planul de proiecție Stereo 70 și sunt rotunjite la 1 milimetru.**

***** Distanța dintre puncte este formată din segmente cumulate ce sunt mai mici decât valoarea 1 milimetru.**

**DATE DESPRE IMOBILUL NR. 2642**

Oficiul de Cadastru și Publicitate Imobiliară SUCEAVA
Biroul de Cadastru și Publicitate Imobiliară Gura Humorului

A. Partea I. Descrierea imobilului

TEREN Extravilan

Adresa: Jud. Suceava

| Nr. Crt | Nr cadastral Nr. topografic | Suprafața* (mp) | Observații / Referințe |
|---------|-----------------------------|------------------------------------|--|
| A1 | | Din acte: 1.300 Masurata: 1.266 | Sector cadastral:4 Teren neimprejmuit; diferența de suprafață nu s-a găsit la măsurători, parte din pf 3826/2 |

B. Partea II. Proprietari și acte

| Inscrieri privitoare la dreptul de proprietate și alte drepturi reale | | Referințe |
|---|---|-----------|
| / | | |
| Act Administrativ nr. 1406, din 06/10/2000 emis de CJSDPAT SUCEAVA; | | |
| B1 | Intabulare, drept de PROPRIETATE, dobândit prin Reconstituire, cota actuala 1/1, cota initiala 1/1 1) FLUTUR FLOAREA, Lipsă CNP proprietar. 2) FLUTUR VASILE, Lipsă CNP proprietar. 3) FLUTUR DARIE, Lipsă CNP proprietar. 4) FLUTUR GHEORGHE, Lipsă CNP proprietar. 5) FLUTUR CONSTANTIN, Lipsă CNP proprietar. | A1 |
| Act Administrativ nr. 5212, din 29/12/2023 emis de PRIMARIA COMUNEI BOTOȘANA; | | |
| B2 | Se notează posesia faptică. 1) FINIȘ GHEORGHE | A1 |

C. Partea III. SARCINI .

| Inscrieri privind dezmembramintele dreptului de proprietate, drepturi reale de garanție și sarcini | Referințe |
|--|-----------|
| NU SUNT | |


Anexa Nr. 1 La Partea I

Teren

| | | |
|--------------|------------------------------------|--|
| Nr cadastral | Suprafața (mp)* | Observații / Referințe |
| | Din acte: 1.300 Masurata: 1.266 | diferența de suprafață nu s-a găsit la măsurători, parte din pf 3826/2 |

* Suprafața este determinată în planul de proiecție Stereo 70.

DETALII LINIARE IMOBIL



Date referitoare la teren

| Crt | Categorie folosință | Intravilan | Suprafața (mp) | Tarla | Parcelă | Nr. topo | Observații / Referințe |
|-----|---------------------|------------|----------------|------------------|---------|----------|------------------------|
| 1 | arabil | NU | 1.266 | DEALUL BOTOȘĂNII | - | - | |

Lungime Segmente

1) Valorile lungimilor segmentelor sunt obținute din proiecție în plan.

| Punct început | X / Y | Punct sfârșit | X / Y | Lungime segment (** (m) |
|---------------|----------------------------|---------------|----------------------------|-------------------------|
| 1 | 569.923,289 689.700,799 | 2 | 569.926,348 689.693,673 | 7.755 |
| 2 | 569.926,348 689.693,673 | 3 | 569.994,686 689.747,992 | 87.296 |
| 3 | 569.994,686 689.747,992 | 4 | 570.061,138 689.800,773 | 84.863 |
| 4 | 570.061,138 689.800,773 | 5 | 570.056,957 689.806,768 | 7.309 |
| 5 | 570.056,957 689.806,768 | 6 | 570.056,859 689.806,944 | 0.201 |

| Punct început | X / Y | Punct sfârșit | X / Y | Lungime segment (** (m) |
|---------------|----------------------------|---------------|----------------------------|-------------------------|
| 6 | 570.056,859 689.806,944 | 7 | 569.989,635 689.753,283 | 86.015 |
| 7 | 569.989,635 689.753,283 | 1 | 569.923,289 689.700,799 | 84.595 |

** Lungimile segmentelor sunt determinate în planul de proiecție Stereo 70 și sunt rotunjite la 1 milimetru.

*** Distanța dintre puncte este formată din segmente cumulate ce sunt mai mici decât valoarea 1 milimetru.

**DATE DESPRE IMOBILUL NR. 2643**

Oficiul de Cadastru și Publicitate Imobiliară SUCEAVA
Biroul de Cadastru și Publicitate Imobiliară Gura Humorului

A. Partea I. Descrierea imobilului

TEREN Extravilan

Adresa: Jud. Suceava

| Nr. Crt | Nr cadastral Nr. topografic | Suprafața* (mp) | Observații / Referințe |
|---------|-----------------------------|-----------------|---|
| A1 | | 1.600 | Sector cadastral:4 Teren neimprejmuit; parte din pf 3858 |

B. Partea II. Proprietari și acte

| Inscrieri privitoare la dreptul de proprietate și alte drepturi reale | | Referințe |
|---|---|-----------|
| / | | |
| Act Administrativ nr. 233, din 10/12/1993 emis de CJSDPAT SUCEAVA; | | |
| B1 | Intabulare, drept de PROPRIETATE, dobândit prin Reconstituire, cota actuala 1/1, cota initiala 1/1 1) ROBU LOGHIN , Lipsă CNP proprietar. 2) ROBU ECATERINA , Lipsă CNP proprietar. | A1 |
| Act Administrativ nr. 5213, din 29/12/2023 emis de PRIMARIA COMUNEI BOTOȘANA; | | |
| B2 | Se notează posesia faptică. 1) ROBU PETRICA | A1 |

C. Partea III. SARCINI .

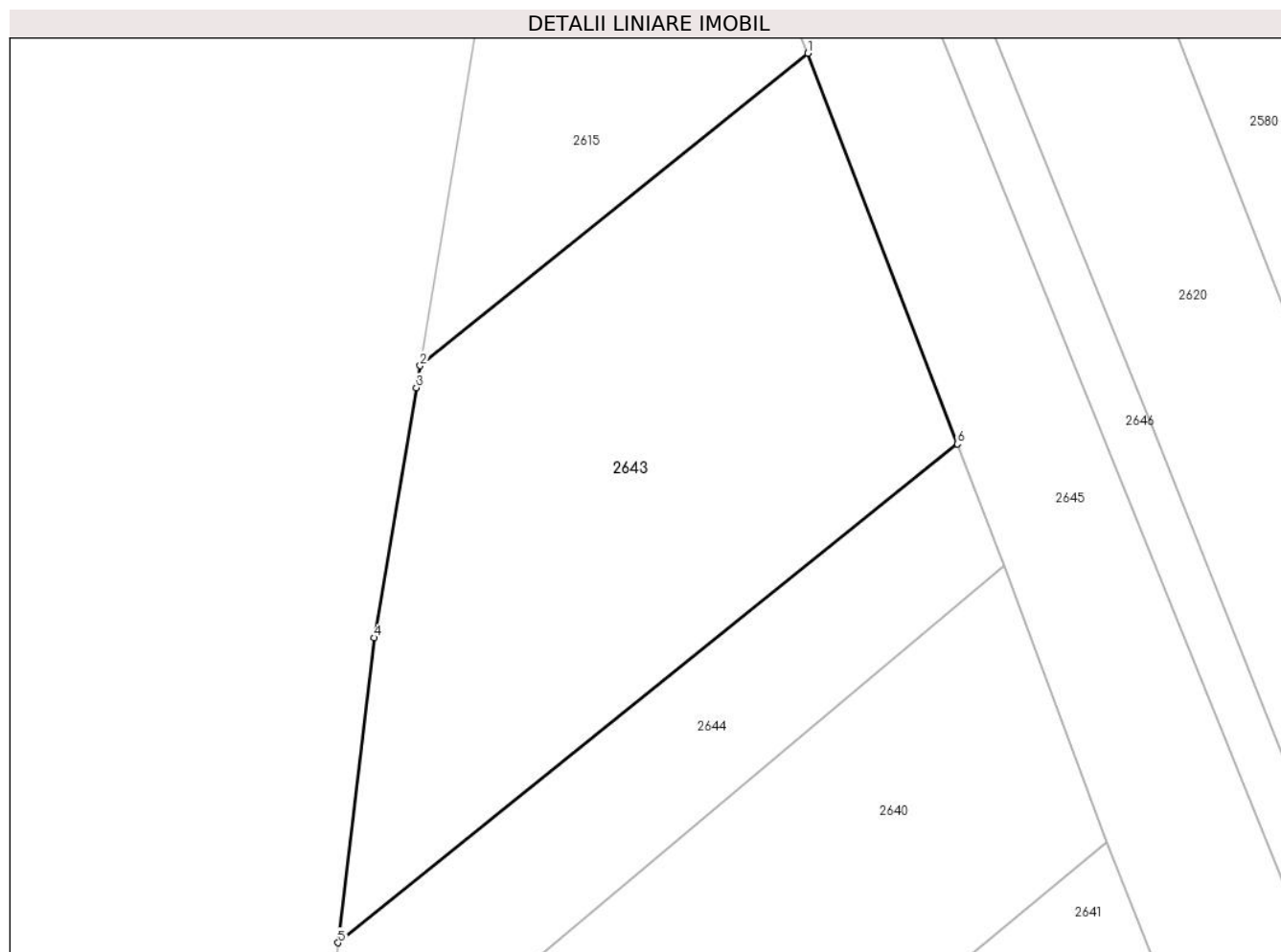
| Inscrieri privind dezmembramintele dreptului de proprietate, drepturi reale de garanție și sarcini | Referințe |
|--|-----------|
| NU SUNT | |

Anexa Nr. 1 La Partea I

Teren

| | | |
|--------------|-----------------|------------------------|
| Nr cadastral | Suprafața (mp)* | Observații / Referințe |
| | 1.600 | parte din pf 3858 |

* Suprafața este determinată în planul de proiecție Stereo 70.



Date referitoare la teren

| Crt | Categorie folosință | Intravilan | Suprafața (mp) | Tarla | Parcelă | Nr. topo | Observații / Referințe |
|-----|---------------------|------------|----------------|------------------|---------|----------|------------------------|
| 1 | arabil | NU | 1.600 | DEALUL BOTOȘĂNII | - | - | |

Lungime Segmente

1) Valorile lungimilor segmentelor sunt obținute din proiecție în plan.

| Punct început | X / Y | Punct sfârșit | X / Y | Lungime segment (** (m) |
|---------------|----------------------------|---------------|----------------------------|-------------------------|
| 1 | 569.837,603 689.741,697 | 2 | 569.807,135 689.717,158 | 39.121 |
| 2 | 569.807,135 689.717,158 | 3 | 569.806,849 689.715,432 | 1.75 |
| 3 | 569.806,849 689.715,432 | 4 | 569.803,509 689.695,798 | 19.916 |
| 4 | 569.803,509 689.695,798 | 5 | 569.800,697 689.671,852 | 24.111 |
| 5 | 569.800,697 689.671,852 | 6 | 569.849,337 689.711,026 | 62.454 |

| Punct început | X / Y | Punct sfârșit | X / Y | Lungime segment (** (m) |
|---------------|----------------------------|---------------|----------------------------|-------------------------|
| 6 | 569.849,337 689.711,026 | 1 | 569.837,603 689.741,697 | 32.839 |

** Lungimile segmentelor sunt determinate în planul de proiecție Stereo 70 și sunt rotunjite la 1 milimetru.

*** Distanța dintre puncte este formată din segmente cumulate ce sunt mai mici decât valoarea 1 milimetru.

**DATE DESPRE IMOBILUL NR. 2644**

Oficiul de Cadastru și Publicitate Imobiliară SUCEAVA
Biroul de Cadastru și Publicitate Imobiliară Gura Humorului

A. Partea I. Descrierea imobilului

TEREN Extravilan

Adresa: Jud. Suceava

| Nr. Crt | Nr cadastral Nr. topografic | Suprafața* (mp) | Observații / Referințe |
|---------|-----------------------------|-----------------|---|
| A1 | | 692 | Sector cadastral:4 Teren neimprejmuit; parte din pf 3858 |

B. Partea II. Proprietari și acte

| Inscrieri privitoare la dreptul de proprietate și alte drepturi reale | | Referințe |
|--|---|-----------|
| / | | |
| Act Normativ nr. Legea 7, din 13/03/1996 emis de PARLAMENTUL ROMÂNIEI; | | |
| B1 | Inscrierea posesiei, drept de PROPRIETATE, dobandit prin Lege, cota actuala 1/1, cota initiala 1/1 1) NEIDENTIFICAT NEIDENTIFICAT | A1 |
| B2 | Se notează mențiunea proprietar neidentificat, rezerva comisiei locale de fond funciar | A1 |

C. Partea III. SARCINI .

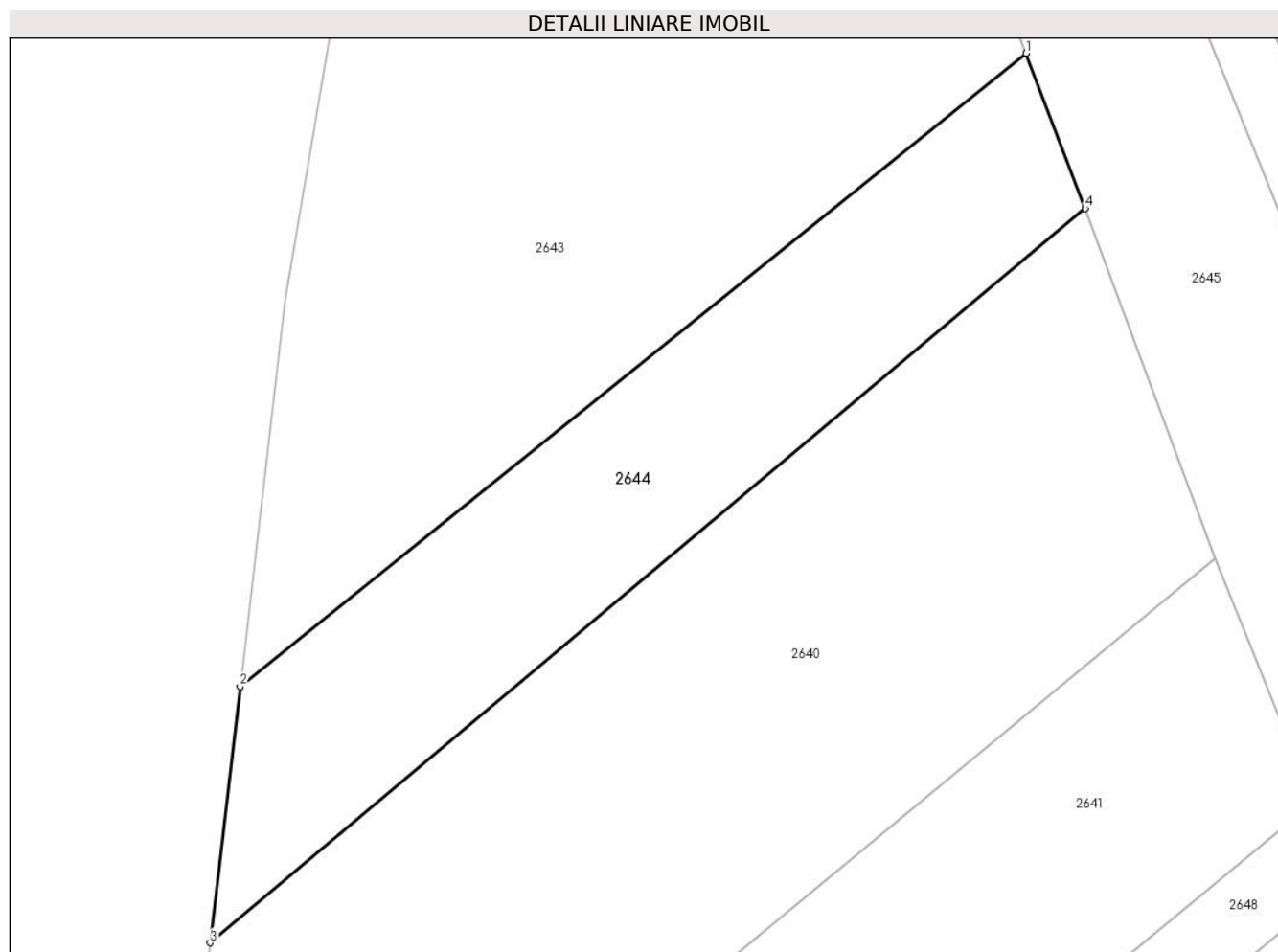
| Inscrieri privind dezmembramintele dreptului de proprietate, drepturi reale de garanție și sarcini | Referințe |
|--|-----------|
| NU SUNT | |

Anexa Nr. 1 La Partea I

Teren

| | | |
|--------------|-----------------|------------------------|
| Nr cadastral | Suprafața (mp)* | Observații / Referințe |
| | 692 | parte din pf 3858 |

* Suprafața este determinată în planul de proiecție Stereo 70.



Date referitoare la teren

| Crt | Categorie folosință | Intravilan | Suprafața (mp) | Tarla | Parcelă | Nr. topo | Observații / Referințe |
|-----|---------------------|------------|----------------|-------|---------|----------|------------------------|
| 1 | arabil | NU | 692 | - | - | - | |

Lungime Segmente

1) Valorile lungimilor segmentelor sunt obținute din proiecție în plan.

| Punct început | X / Y | Punct sfârșit | X / Y | Lungime segment (** (m) |
|---------------|----------------------------|---------------|----------------------------|-------------------------|
| 1 | 569.849,337 689.711,026 | 2 | 569.800,697 689.671,852 | 62.454 |
| 2 | 569.800,697 689.671,852 | 3 | 569.798,836 689.656,005 | 15.956 |
| 3 | 569.798,836 689.656,005 | 4 | 569.853,008 689.701,429 | 70.696 |
| 4 | 569.853,008 689.701,429 | 1 | 569.849,337 689.711,026 | 10.275 |

** Lungimile segmentelor sunt determinate în planul de proiecție Stereo 70 și sunt rotunjite la 1 milimetru.

***** Distanţa dintre puncte este formată din segmente cumulate ce sunt mai mici decât valoarea 1 milimetru.**

**DATE DESPRE IMOBILUL NR. 2645**

Oficiul de Cadastru și Publicitate Imobiliară SUCEAVA
 Biroul de Cadastru și Publicitate Imobiliară Gura Humorului

A. Partea I. Descrierea imobilului

TEREN Extravilan

Adresa: Jud. Suceava

| Nr. Crt | Nr cadastral Nr. topografic | Suprafața* (mp) | Observații / Referințe |
|---------|-----------------------------|-----------------|---|
| A1 | | 2.600 | Sector cadastral:4 Teren neimprejmuit; parte din pf 3842/1 |

B. Partea II. Proprietari și acte

| Inscrieri privitoare la dreptul de proprietate și alte drepturi reale | | Referințe |
|---|--|-----------|
| / | | |
| Act Notarial nr. 73, din 12/06/2006 emis de BNP EUGEN BOBRIC (TP 252/18.08.1994); | | |
| B1 | Intabulare, drept de PROPRIETATE, dobandit prin Succesiune, cota actuala 3/16, cota initiala 1/2 1) BOCA TEODORA | A1 |
| B2 | Intabulare, drept de PROPRIETATE, dobandit prin Succesiune, cota actuala 3/16, cota initiala 1/2 1) ROBU GHEORGHE | A1 |
| Act Notarial nr. 23, din 11/03/2023 emis de BNP CURCA GABRIELA IULIANA; | | |
| B3 | Intabulare, drept de PROPRIETATE, dobandit prin Succesiune, cota actuala 5/16 1) BOCA TEODORA | A1 |
| Act Notarial nr. 23, din 11/03/2020 emis de BNP CURCA GABRIELA IULIANA; | | |
| B4 | Intabulare, drept de PROPRIETATE, dobandit prin Succesiune, cota actuala 5/16 1) ROBU GHEORGHE | A1 |

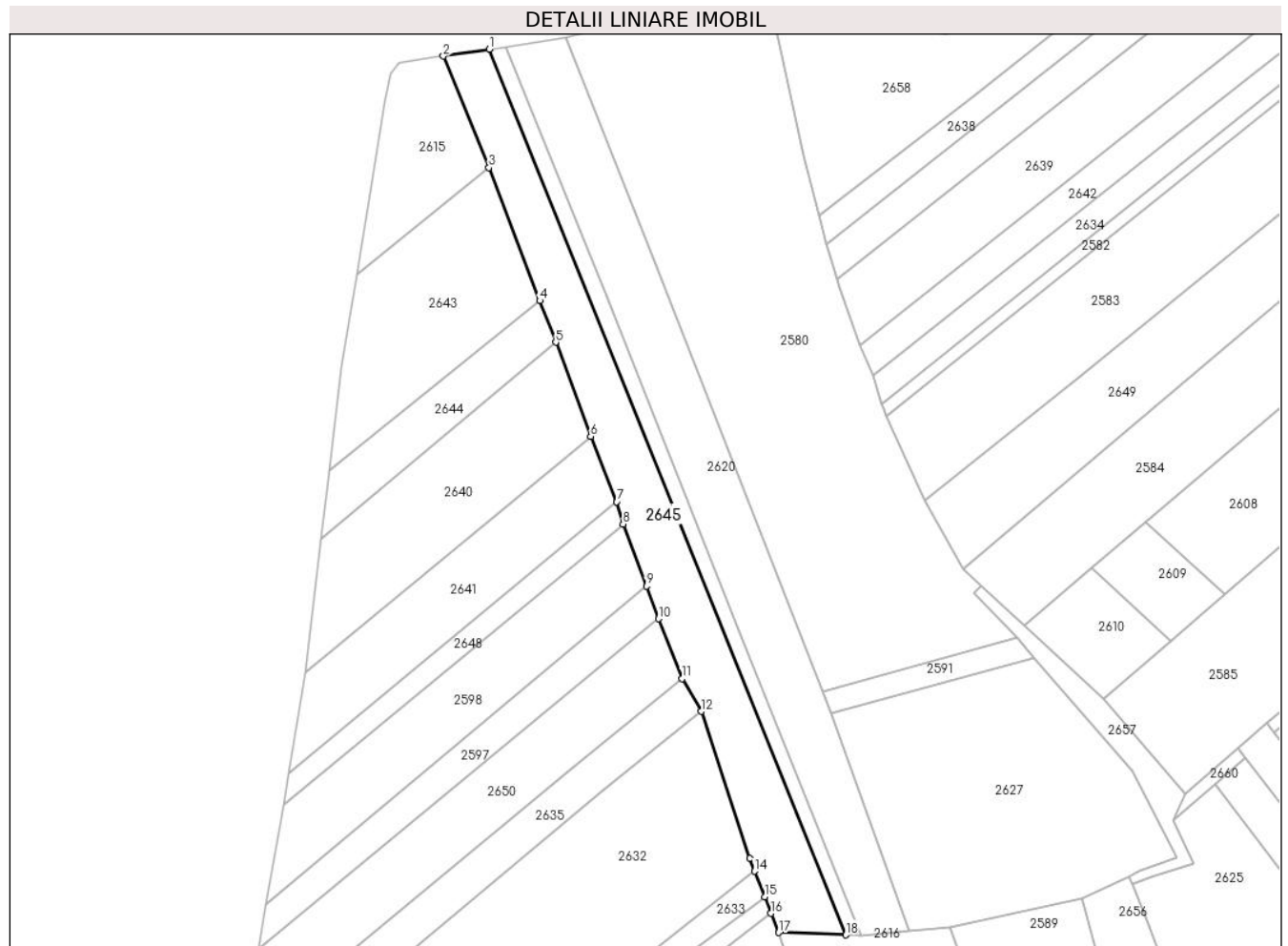
C. Partea III. SARCINI .

| Inscrieri privind dezmembramintele dreptului de proprietate, drepturi reale de garanție și sarcini | Referințe |
|--|-----------|
| NU SUNT | |

Anexa Nr. 1 La Partea I**Teren**

| | | |
|--------------|-----------------|------------------------|
| Nr cadastral | Suprafața (mp)* | Observații / Referințe |
| | 2.600 | parte din pf 3842/1 |

* Suprafața este determinată în planul de proiecție Stereo 70.

**Date referitoare la teren**

| Crt | Categorie folosință | Intravilan | Suprafața (mp) | Tarla | Parcelă | Nr. topo | Observații / Referințe |
|-----|---------------------|------------|----------------|------------------|---------|----------|------------------------|
| 1 | arabil | NU | 2.600 | DEALUL BOTOȘĂNII | - | - | |

Lungime Segmente

1) Valorile lungimilor segmentelor sunt obținute din proiecție în plan.

| Punct început | X / Y | Punct sfârșit | X / Y | Lungime segment (** (m) |
|---------------|----------------------------|---------------|----------------------------|-------------------------|
| 1 | 569.837,678 689.768,979 | 2 | 569.827,053 689.767,366 | 10.747 |
| 2 | 569.827,053 689.767,366 | 3 | 569.837,603 689.741,697 | 27.752 |
| 3 | 569.837,603 689.741,697 | 4 | 569.849,337 689.711,026 | 32.839 |
| 4 | 569.849,337 689.711,026 | 5 | 569.853,008 689.701,429 | 10.275 |
| 5 | 569.853,008 689.701,429 | 6 | 569.861,063 689.679,773 | 23.106 |

| Punct început | X / Y | Punct sfârșit | X / Y | Lungime segment (** (m) |
|---------------|----------------------------|---------------|----------------------------|-------------------------|
| 6 | 569.861,063 689.679,773 | 7 | 569.867,097 689.664,699 | 16.237 |
| 7 | 569.867,097 689.664,699 | 8 | 569.868,555 689.659,529 | 5.372 |
| 8 | 569.868,555 689.659,529 | 9 | 569.873,911 689.645,226 | 15.273 |
| 9 | 569.873,911 689.645,226 | 10 | 569.876,717 689.637,734 | 8.0 |
| 10 | 569.876,717 689.637,734 | 11 | 569.882,145 689.623,927 | 14.836 |
| 11 | 569.882,145 689.623,927 | 12 | 569.886,598 689.616,369 | 8.772 |
| 12 | 569.886,598 689.616,369 | 13 | 569.897,733 689.582,534 | 35.62 |
| 13 | 569.897,733 689.582,534 | 14 | 569.898,898 689.579,56 | 3.194 |
| 14 | 569.898,898 689.579,56 | 15 | 569.901,211 689.573,657 | 6.34 |
| 15 | 569.901,211 689.573,657 | 16 | 569.902,709 689.569,832 | 4.108 |
| 16 | 569.902,709 689.569,832 | 17 | 569.904,449 689.565,39 | 4.771 |
| 17 | 569.904,449 689.565,39 | 18 | 569.919,935 689.564,877 | 15.494 |
| 18 | 569.919,935 689.564,877 | 1 | 569.837,678 689.768,979 | 220.054 |

** Lungimile segmentelor sunt determinate în planul de proiecție Stereo 70 și sunt rotunjite la 1 milimetru.

*** Distanța dintre puncte este formată din segmente cumulate ce sunt mai mici decât valoarea 1 milimetru.

**DATE DESPRE IMOBILUL NR. 2646**

Oficiul de Cadastru și Publicitate Imobiliară SUCEAVA
Biroul de Cadastru și Publicitate Imobiliară Gura Humorului

A. Partea I. Descrierea imobilului

TEREN Extravilan

Adresa: Jud. Suceava

| Nr. Crt | Nr cadastral Nr. topografic | Suprafața* (mp) | Observații / Referințe |
|---------|-----------------------------|-----------------|---|
| A1 | | 788 | Sector cadastral:4 Teren neimprejmuit; parte din pf 3842/1 |

B. Partea II. Proprietari și acte

| Inscrieri privitoare la dreptul de proprietate și alte drepturi reale | | Referințe |
|--|---|-----------|
| / | | |
| Act Normativ nr. Legea 7, din 13/03/1996 emis de PARLAMENTUL ROMÂNIEI; | | |
| B1 | Inscrierea posesiei, drept de PROPRIETATE, dobandit prin Lege, cota actuala 1/1, cota initiala 1/1 1) NEIDENTIFICAT NEIDENTIFICAT | A1 |
| B2 | Se notează mențiunea proprietar neidentificat, rezerva comisiei locale de fond funciar | A1 |

C. Partea III. SARCINI .

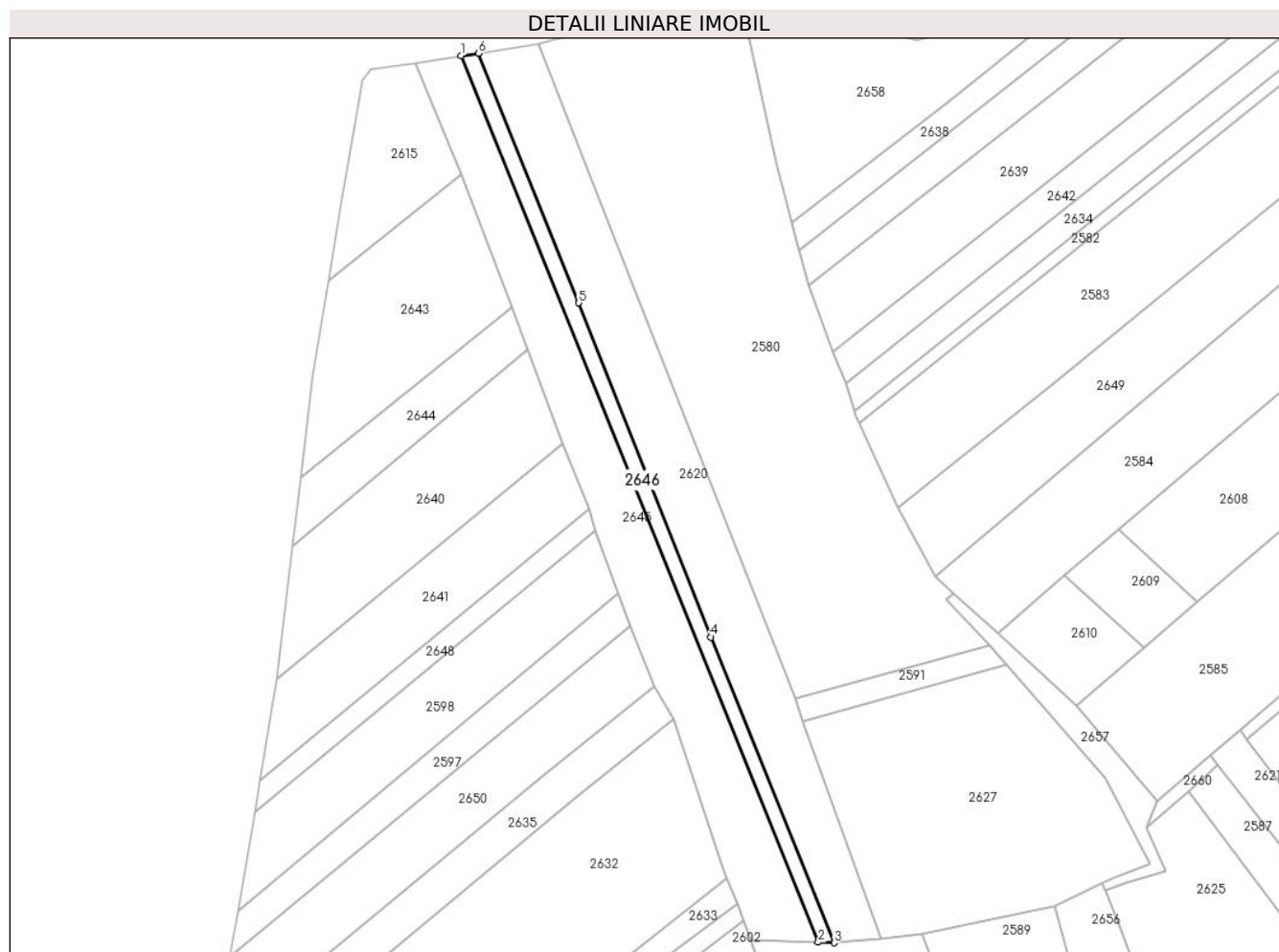
| Inscrieri privind dezmembramintele dreptului de proprietate, drepturi reale de garanție și sarcini | Referințe |
|--|-----------|
| NU SUNT | |

Anexa Nr. 1 La Partea I

Teren

| | | |
|--------------|-----------------|------------------------|
| Nr cadastral | Suprafața (mp)* | Observații / Referințe |
| | 788 | parte din pf 3842/1 |

* Suprafața este determinată în planul de proiecție Stereo 70.



Date referitoare la teren

| Crt | Categorie folosință | Intravilan | Suprafața (mp) | Tarla | Parcelă | Nr. topo | Observații / Referințe |
|-----|---------------------|------------|----------------|-------|---------|----------|------------------------|
| 1 | arabil | NU | 788 | - | - | - | |

Lungime Segmente

1) Valorile lungimilor segmentelor sunt obținute din proiecție în plan.

| Punct început | X / Y | Punct sfârșit | X / Y | Lungime segment (** (m) |
|---------------|----------------------------|---------------|----------------------------|-------------------------|
| 1 | 569.837,678 689.768,979 | 2 | 569.919,935 689.564,877 | 220.054 |
| 2 | 569.919,935 689.564,877 | 3 | 569.923,569 689.564,757 | 3.636 |
| 3 | 569.923,569 689.564,757 | 4 | 569.895,21 689.635,153 | 75.894 |
| 4 | 569.895,21 689.635,153 | 5 | 569.864,75 689.712,101 | 82.758 |
| 5 | 569.864,75 689.712,101 | 6 | 569.841,588 689.769,572 | 61.963 |

| Punct început | X / Y | Punct sfârșit | X / Y | Lungime segment (** (m) |
|---------------|----------------------------|---------------|----------------------------|-------------------------|
| 6 | 569.841,588 689.769,572 | 1 | 569.837,678 689.768,979 | 3.955 |

** Lungimile segmentelor sunt determinate în planul de proiecție Stereo 70 și sunt rotunjite la 1 milimetru.

*** Distanța dintre puncte este formată din segmente cumulate ce sunt mai mici decât valoarea 1 milimetru.

**DATE DESPRE IMOBILUL NR. 2647**

Oficiul de Cadastru și Publicitate Imobiliară SUCEAVA
Biroul de Cadastru și Publicitate Imobiliară Gura Humorului

A. Partea I. Descrierea imobilului

TEREN Necunoscut

Adresa: Loc. Botosana, Jud. Suceava

| Nr. Crt | Nr cadastral Nr. topografic | Suprafața* (mp) | Observații / Referințe |
|---------|-----------------------------|------------------------------------|--|
| A1 | | Din acte: 5.000 Masurata: 4.941 | Sector cadastral:4 Teren neimprejmuit; diferența de suprafață nu s-a găsit la măsurători, parte din pf 3916/1 |

B. Partea II. Proprietari și acte

| Inscrieri privitoare la dreptul de proprietate și alte drepturi reale | Referințe |
|---|-----------|
| / | |
| Act Notarial nr. 411, din 06/02/2013 emis de NP Ovidiu Busuioc (Incheiere de completare nr.23/30.10.2013 emisa de NP Ovidiu Busuioc); | |
| B1 | A1 |
| Intabulare, drept de PROPRIETATE, dobandit prin lesire Din Indiviziune, cota actuala 1/1, cota initiala 1/1 1) IACOBAN FLOAREA-TODOSIA | |

C. Partea III. SARCINI .

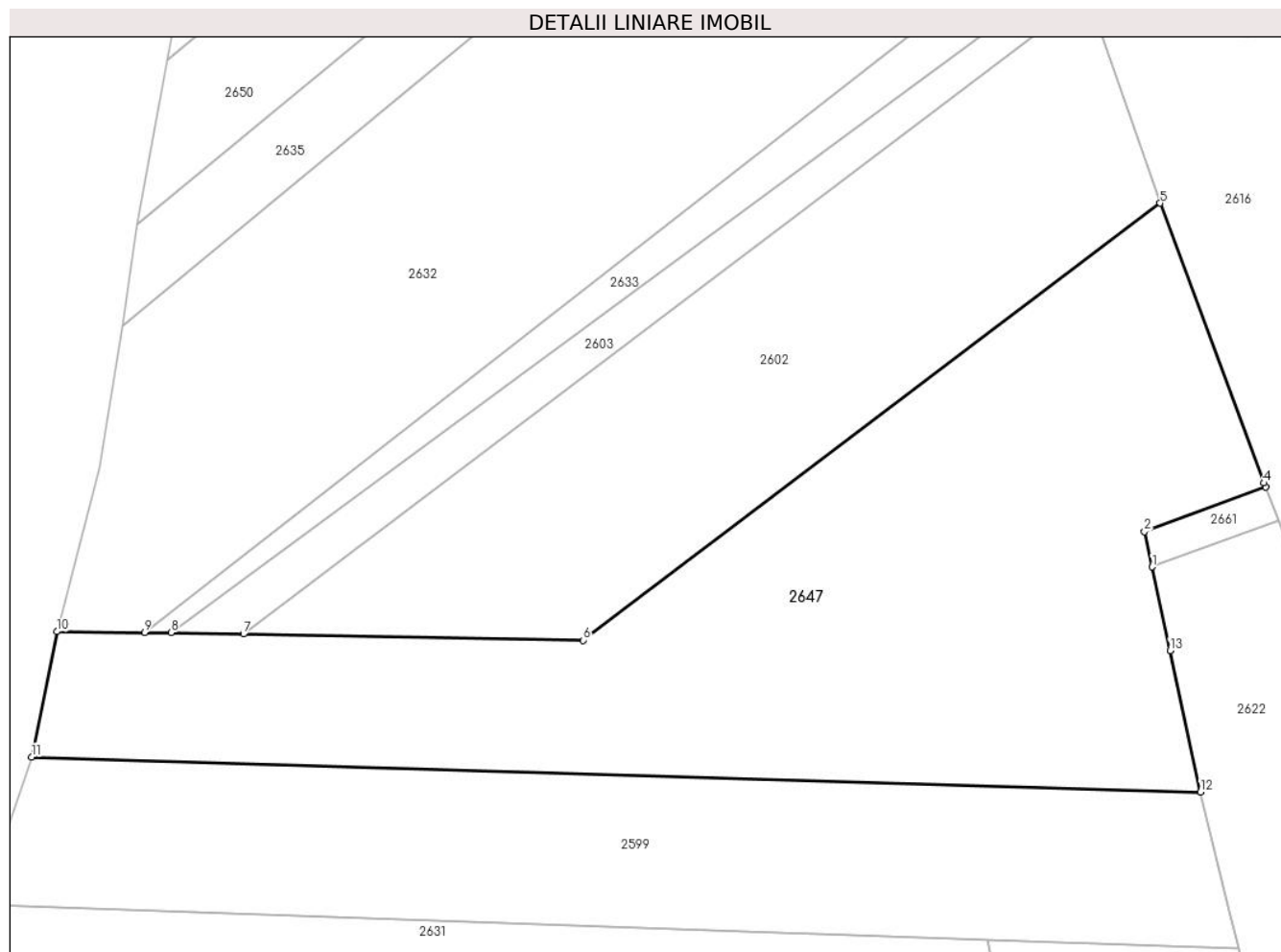
| Inscrieri privind dezmembramintele dreptului de proprietate, drepturi reale de garanție și sarcini | Referințe |
|--|-----------|
| NU SUNT | |

Anexa Nr. 1 La Partea I

Teren

| | | |
|--------------|------------------------------------|--|
| Nr cadastral | Suprafața (mp)* | Observații / Referințe |
| | Din acte: 5.000 Masurata: 4.941 | diferența de suprafață nu s-a găsit la măsurători, parte din pf 3916/1 |

* Suprafața este determinată în planul de proiecție Stereo 70.



Date referitoare la teren

| Crt | Categorie folosință | Intravilan | Suprafața (mp) | Tarla | Parcelă | Nr. topo | Observații / Referințe |
|-----|---------------------|------------|----------------|------------------|---------|----------|------------------------|
| 1 | arabil | NU | 4.802 | DEALUL BOTOȘĂNII | - | - | |
| 2 | arabil | DA | 139 | DEALUL BOTOȘĂNII | - | - | |

Lungime Segmente

1) Valorile lungimilor segmentelor sunt obținute din proiecție în plan.

| Punct început | X / Y | Punct sfârșit | X / Y | Lungime segment (** (m) |
|---------------|----------------------------|---------------|----------------------------|-------------------------|
| 1 | 569.911,188 689.496,335 | 2 | 569.910,21 689.500,869 | 4.638 |
| 2 | 569.910,21 689.500,869 | 3 | 569.925,827 689.506,584 | 16.63 |
| 3 | 569.925,827 689.506,584 | 4 | 569.925,612 689.507,134 | 0.591 |
| 4 | 569.925,612 689.507,134 | 5 | 569.912,239 689.543,143 | 38.412 |

| Punct început | X / Y | Punct sfârșit | X / Y | Lungime segment (** (m) |
|---------------|----------------------------|---------------|----------------------------|-------------------------|
| 5 | 569.912,239 689.543,143 | 6 | 569.837,95 689.486,889 | 93.185 |
| 6 | 569.837,95 689.486,889 | 7 | 569.794,249 689.487,702 | 43.709 |
| 7 | 569.794,249 689.487,702 | 8 | 569.784,907 689.487,876 | 9.344 |
| 8 | 569.784,907 689.487,876 | 9 | 569.781,51 689.487,905 | 3.397 |
| 9 | 569.781,51 689.487,905 | 10 | 569.770,228 689.488,002 | 11.282 |
| 10 | 569.770,228 689.488,002 | 11 | 569.766,974 689.471,85 | 16.477 |
| 11 | 569.766,974 689.471,85 | 12 | 569.917,436 689.467,377 | 150.528 |
| 12 | 569.917,436 689.467,377 | 13 | 569.913,514 689.485,553 | 18.594 |
| 13 | 569.913,514 689.485,553 | 1 | 569.911,188 689.496,335 | 11.03 |

** Lungimile segmentelor sunt determinate în planul de proiecție Stereo 70 și sunt rotunjite la 1 milimetru.

*** Distanța dintre puncte este formată din segmente cumulate ce sunt mai mici decât valoarea 1 milimetru.

**DATE DESPRE IMOBILUL NR. 2648**

Oficiul de Cadastru și Publicitate Imobiliară SUCEAVA
Biroul de Cadastru și Publicitate Imobiliară Gura Humorului

A. Partea I. Descrierea imobilului

TEREN Extravilan

Adresa: Jud. Suceava

| Nr. Crt | Nr cadastral Nr. topografic | Suprafața* (mp) | Observații / Referințe |
|---------|-----------------------------|--------------------------------|--|
| A1 | | Din acte: 700 Masurata: 489 | Sector cadastral:4 Teren neimprejmuit; diferența de suprafață nu s-a găsit la măsurători, parte din pf 3850, 3853 |

B. Partea II. Proprietari și acte

| Inscrieri privitoare la dreptul de proprietate și alte drepturi reale | | Referințe |
|---|---|-----------|
| / | | |
| Act Administrativ nr. 1342, din 04/02/1999 emis de CJSDPAT SUCEAVA; | | |
| B1 | Intabulare, drept de PROPRIETATE, dobândit prin Reconstituire, cota actuala 1/1, cota initiala 1/1 1) ROBU VASILE , Lipsă CNP proprietar. 2) HACMAN FLOAREA , Lipsă CNP proprietar. 3) ISAC CASANDRA , Lipsă CNP proprietar. 4) CHINDRIȘ TOADER , Lipsă CNP proprietar. | A1 |
| Act Administrativ nr. 5214, din 29/12/2023 emis de PRIMARIA COMUNEI BOTOȘANA; | | |
| B2 | Se notează posesia factică. 1) ROBU IOAN | A1 |

C. Partea III. SARCINI .

| Inscrieri privind dezmembramintele dreptului de proprietate, drepturi reale de garanție și sarcini | Referințe |
|--|-----------|
| NU SUNT | |

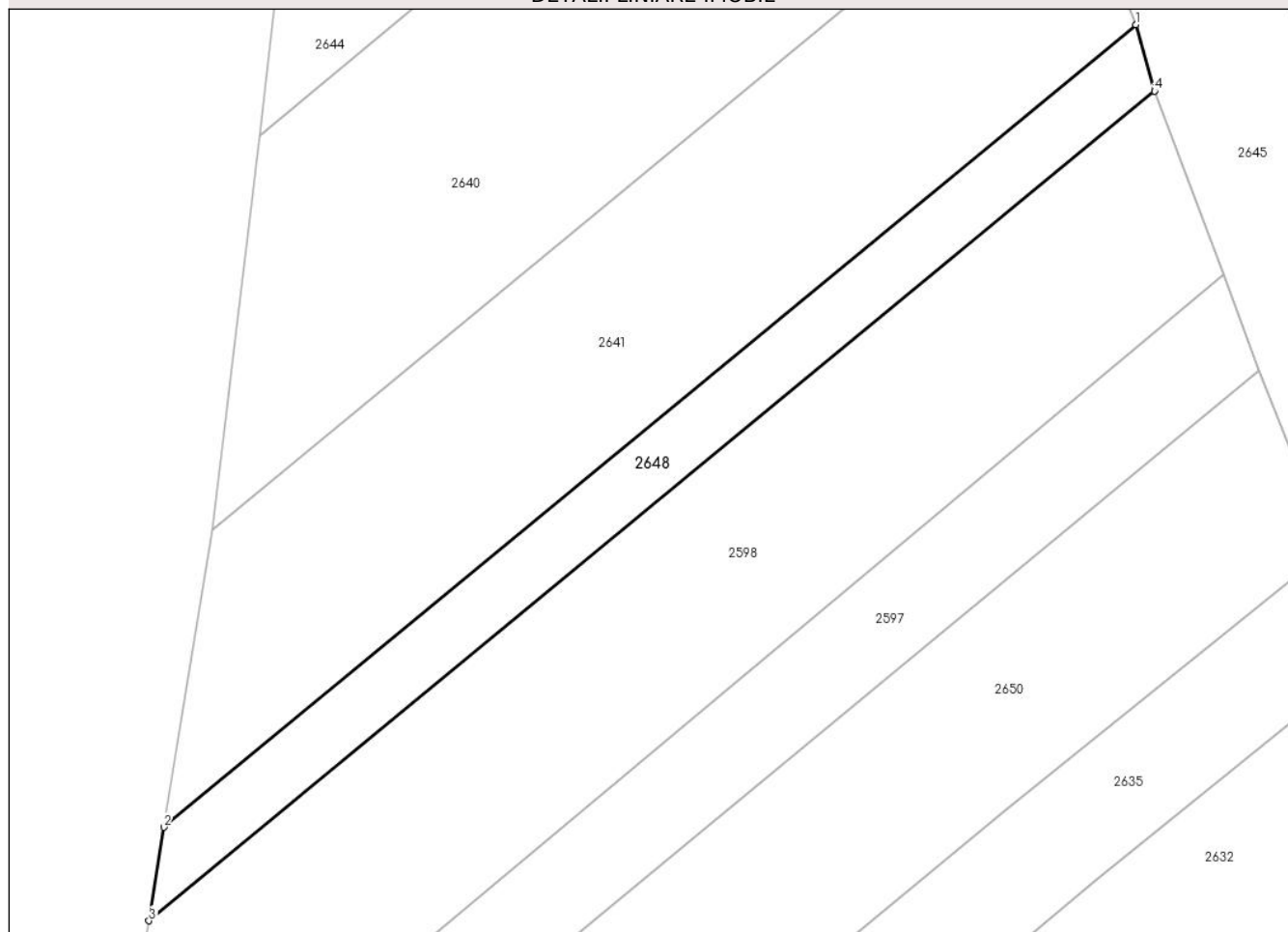
Anexa Nr. 1 La Partea I

Teren

| Nr cadastral | Suprafața (mp)* | Observații / Referințe |
|--------------|--------------------------------|--|
| | Din acte: 700 Masurata: 489 | diferența de suprafață nu s-a găsit la măsurători, parte din pf 3850, 3853 |

* Suprafața este determinată în planul de proiecție Stereo 70.

DETALII LINIARE IMOBIL



Date referitoare la teren

| Crt | Categorie folosință | Intravilan | Suprafața (mp) | Tarla | Parcelă | Nr. topo | Observații / Referințe |
|-----|---------------------|------------|----------------|------------------|---------|----------|------------------------|
| 1 | arabil | NU | 489 | DEALUL BOTOȘĂNII | - | - | |

Lungime Segmente

1) Valorile lungimilor segmentelor sunt obținute din proiecție în plan.

| Punct început | X / Y | Punct sfârșit | X / Y | Lungime segment (** (m) |
|---------------|----------------------------|---------------|----------------------------|-------------------------|
| 1 | 569.867,097 689.664,699 | 2 | 569.791,382 689.602,206 | 98.174 |
| 2 | 569.791,382 689.602,206 | 3 | 569.790,217 689.594,922 | 7.377 |
| 3 | 569.790,217 689.594,922 | 4 | 569.868,555 689.659,529 | 101.543 |
| 4 | 569.868,555 689.659,529 | 1 | 569.867,097 689.664,699 | 5.372 |

**** Lungimile segmentelor sunt determinate în planul de proiecție Stereo 70 și sunt rotunjite la 1 milimetru.**

***** Distanța dintre puncte este formată din segmente cumulate ce sunt mai mici decât valoarea 1 milimetru.**

**DATE DESPRE IMOBILUL NR. 2649**

Oficiul de Cadastru și Publicitate Imobiliară SUCEAVA
Biroul de Cadastru și Publicitate Imobiliară Gura Humorului

A. Partea I. Descrierea imobilului

TEREN Extravilan

Adresa: Jud. Suceava

| Nr. Crt | Nr cadastral Nr. topografic | Suprafața* (mp) | Observații / Referințe |
|---------|-----------------------------|------------------------------------|--|
| A1 | | Din acte: 2.800 Masurata: 2.757 | Sector cadastral:4 Teren neimprejmuit; diferența de suprafață nu s-a găsit la măsurători, parte din pf 3832, 3831 |

B. Partea II. Proprietari și acte

| Inscrieri privitoare la dreptul de proprietate și alte drepturi reale | | Referințe |
|---|---|-----------|
| / | | |
| Act Administrativ nr. 1668, din 21/11/2005 emis de CJSDPAT SUCEAVA; | | |
| B1 | Intabulare, drept de PROPRIETATE, dobândit prin Reconstituire, cota actuala 1/1, cota initiala 1/1 1) BOCA IOAN , Lipsă CNP proprietar. 2) BOCA EUGENIA , Lipsă CNP proprietar. | A1 |
| Act Administrativ nr. 5215, din 29/12/2023 emis de PRIMARIA COMUNEI BOTOȘANA; | | |
| B2 | Se notează posesia faptică. 1) CĂLINESCU DOMNICA-DOINA 2) CĂLINESCU ȘTEFAN | A1 |

C. Partea III. SARCINI .

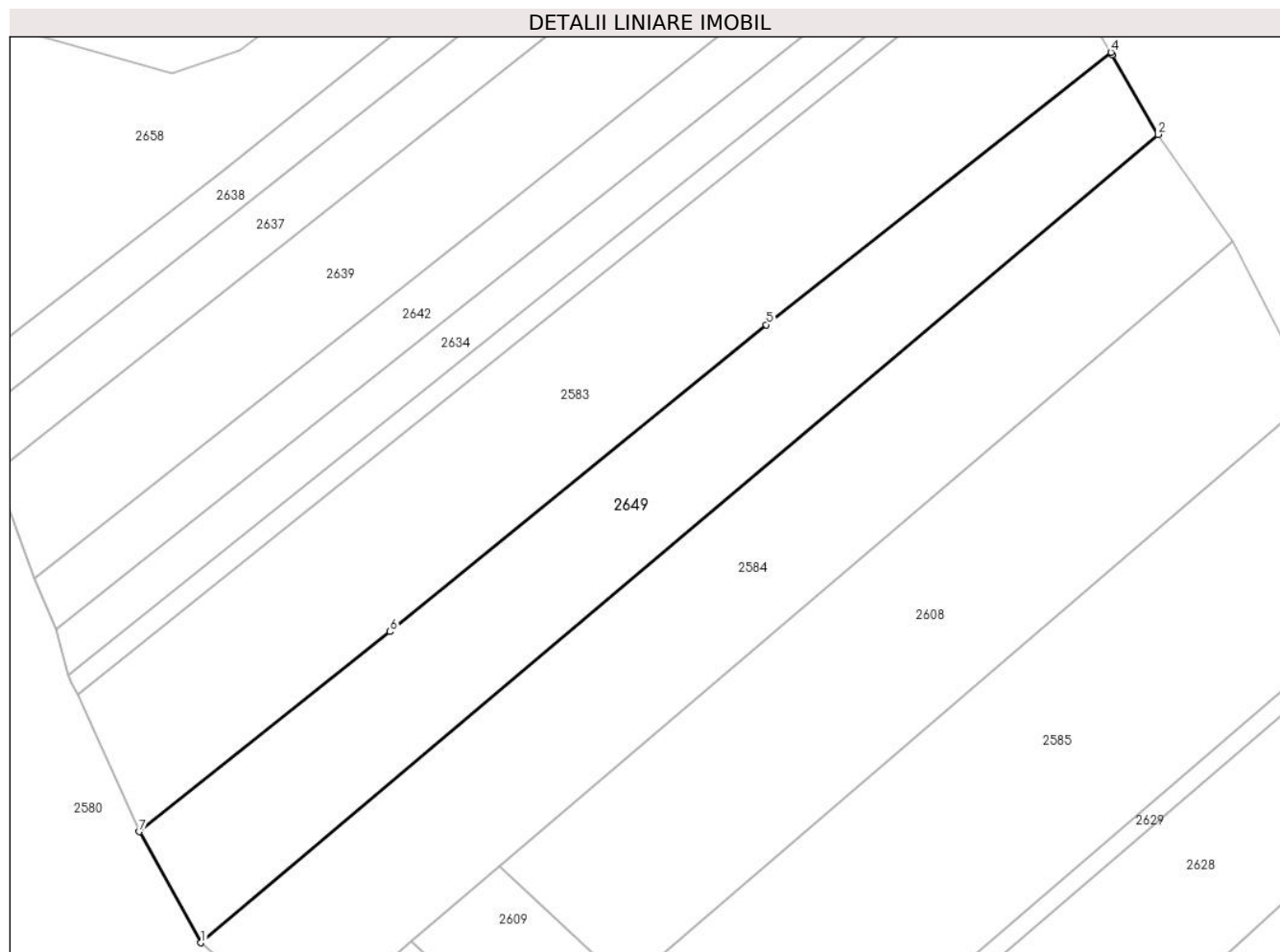
| Inscrieri privind dezmembramintele dreptului de proprietate, drepturi reale de garanție și sarcini | Referințe |
|--|-----------|
| NU SUNT | |

Anexa Nr. 1 La Partea I

Teren

| | | |
|--------------|------------------------------------|--|
| Nr cadastral | Suprafața (mp)* | Observații / Referințe |
| | Din acte: 2.800 Masurata: 2.757 | diferența de suprafață nu s-a găsit la măsurători, parte din pf 3832, 3831 |

* Suprafața este determinată în planul de proiecție Stereo 70.



Date referitoare la teren

| Crt | Categorie folosință | Intra vilan | Suprafața (mp) | Tarla | Parcelă | Nr. topo | Observații / Referințe |
|-----|---------------------|-------------|----------------|-------|---------|----------|------------------------|
| 1 | arabil | NU | 2.757 | - | - | - | |

Lungime Segmente

1) Valorile lungimilor segmentelor sunt obținute din proiecție în plan.

| Punct început | X / Y | Punct sfârșit | X / Y | Lungime segment (** (m) |
|---------------|----------------------------|---------------|----------------------------|-------------------------|
| 1 | 569.946,908 689.649,219 | 2 | 570.082,547 689.763,764 | 177.534 |
| 2 | 570.082,547 689.763,764 | 3 | 570.076,111 689.775,021 | 12.967 |
| 3 | 570.076,111 689.775,021 | 4 | 570.075,882 689.775,402 | 0.445 |
| 4 | 570.075,882 689.775,402 | 5 | 570.027,068 689.736,794 | 62.237 |
| 5 | 570.027,068 689.736,794 | 6 | 569.973,729 689.693,316 | 68.814 |

| Punct început | X / Y | Punct sfârșit | X / Y | Lungime segment (** (m) |
|---------------|----------------------------|---------------|----------------------------|-------------------------|
| 6 | 569.973,729 689.693,316 | 7 | 569.938,206 689.664,975 | 45.443 |
| 7 | 569.938,206 689.664,975 | 1 | 569.946,908 689.649,219 | 17.999 |

** Lungimile segmentelor sunt determinate în planul de proiecție Stereo 70 și sunt rotunjite la 1 milimetru.

*** Distanța dintre puncte este formată din segmente cumulate ce sunt mai mici decât valoarea 1 milimetru.

**DATE DESPRE IMOBILUL NR. 2650**

Oficiul de Cadastru și Publicitate Imobiliară SUCEAVA
Biroul de Cadastru și Publicitate Imobiliară Gura Humorului

A. Partea I. Descrierea imobilului

TEREN Extravilan

Adresa: Jud. Suceava

| Nr. Crt | Nr cadastral Nr. topografic | Suprafața* (mp) | Observații / Referințe |
|---------|-----------------------------|-----------------|---|
| A1 | | 1.741 | Sector cadastral:4 Teren neimprejmuit; parte din pf 3846 |

B. Partea II. Proprietari și acte

| Inscrieri privitoare la dreptul de proprietate și alte drepturi reale | | Referințe |
|--|---|-----------|
| / | | |
| Act Normativ nr. Legea 7, din 13/03/1996 emis de PARLAMENTUL ROMÂNIEI; | | |
| B1 | Inscrierea posesiei, drept de PROPRIETATE, dobandit prin Lege, cota actuala 1/1, cota initiala 1/1 1) NEIDENTIFICAT NEIDENTIFICAT | A1 |
| B2 | Se notează mențiunea proprietar neidentificat, rezerva comisiei locale de fond funciar | A1 |

C. Partea III. SARCINI .

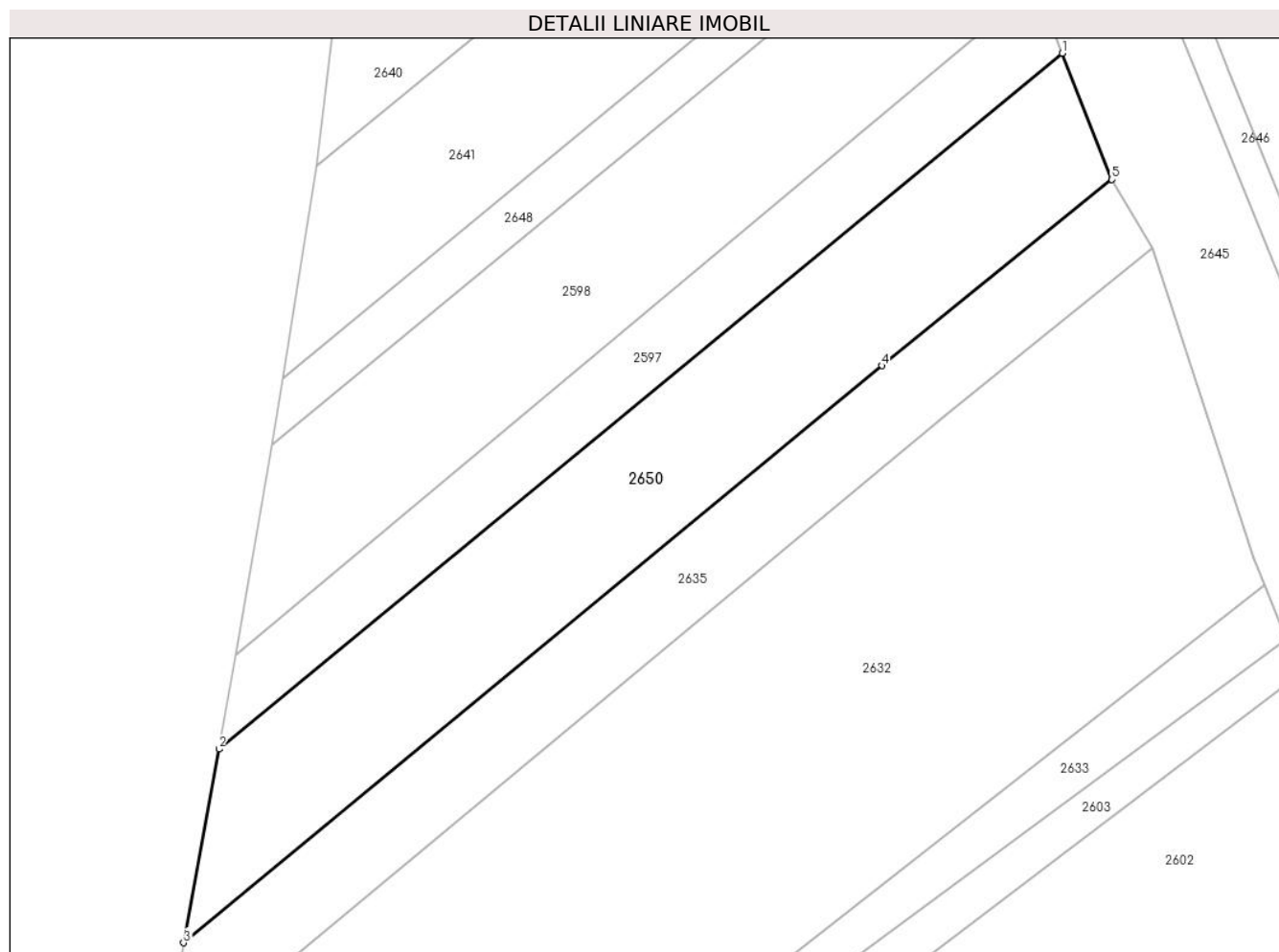
| Inscrieri privind dezmembramintele dreptului de proprietate, drepturi reale de garanție și sarcini | Referințe |
|--|-----------|
| NU SUNT | |

Anexa Nr. 1 La Partea I

Teren

| | | |
|--------------|-----------------|------------------------|
| Nr cadastral | Suprafața (mp)* | Observații / Referințe |
| | 1.741 | parte din pf 3846 |

* Suprafața este determinată în planul de proiecție Stereo 70.



Date referitoare la teren

| Crt | Categorie folosință | Intravilan | Suprafața (mp) | Tarla | Parcelă | Nr. topo | Observații / Referințe |
|-----|---------------------|------------|----------------|-------|---------|----------|------------------------|
| 1 | arabil | NU | 1.741 | - | - | - | |

Lungime Segmente

1) Valorile lungimilor segmentelor sunt obținute din proiecție în plan.

| Punct început | X / Y | Punct sfârșit | X / Y | Lungime segment (** (m) |
|---------------|----------------------------|---------------|----------------------------|-------------------------|
| 1 | 569.876,717 689.637,734 | 2 | 569.784,443 689.561,635 | 119.606 |
| 2 | 569.784,443 689.561,635 | 3 | 569.780,557 689.540,461 | 21.528 |
| 3 | 569.780,557 689.540,461 | 4 | 569.856,97 689.603,565 | 99.101 |
| 4 | 569.856,97 689.603,565 | 5 | 569.882,145 689.623,927 | 32.379 |
| 5 | 569.882,145 689.623,927 | 1 | 569.876,717 689.637,734 | 14.836 |

**** Lungimile segmentelor sunt determinate în planul de proiecție Stereo 70 și sunt rotunjite la 1 milimetru.**

***** Distanța dintre puncte este formată din segmente cumulate ce sunt mai mici decât valoarea 1 milimetru.**

**DATE DESPRE IMOBILUL NR. 2651**

Oficiul de Cadastru și Publicitate Imobiliară SUCEAVA
Biroul de Cadastru și Publicitate Imobiliară Gura Humorului

A. Partea I. Descrierea imobilului

TEREN Necunoscut

Adresa: Loc. Botosana, Jud. Suceava

| Nr. Crt | Nr cadastral Nr. topografic | Suprafața* (mp) | Observații / Referințe |
|---------|-----------------------------|-----------------|---|
| A1 | | 1.758 | Sector cadastral:4 Teren imprejmuit; parte din pf 3914/2 |

B. Partea II. Proprietari și acte

| Inscrieri privitoare la dreptul de proprietate și alte drepturi reale | | Referințe |
|--|---|-----------|
| / | | |
| Act Normativ nr. Legea 7, din 13/03/1996 emis de PARLAMENTUL ROMÂNIEI (,art.13); | | |
| B1 | Inscrierea posesiei, drept de PROPRIETATE, dobandit prin Lege, cota actuala 1/1, cota initiala 1/1 1) NEIDENTIFICAT NEIDENTIFICAT | A1 |
| B2 | Se notează mențiunea proprietar neidentificat | A1 |

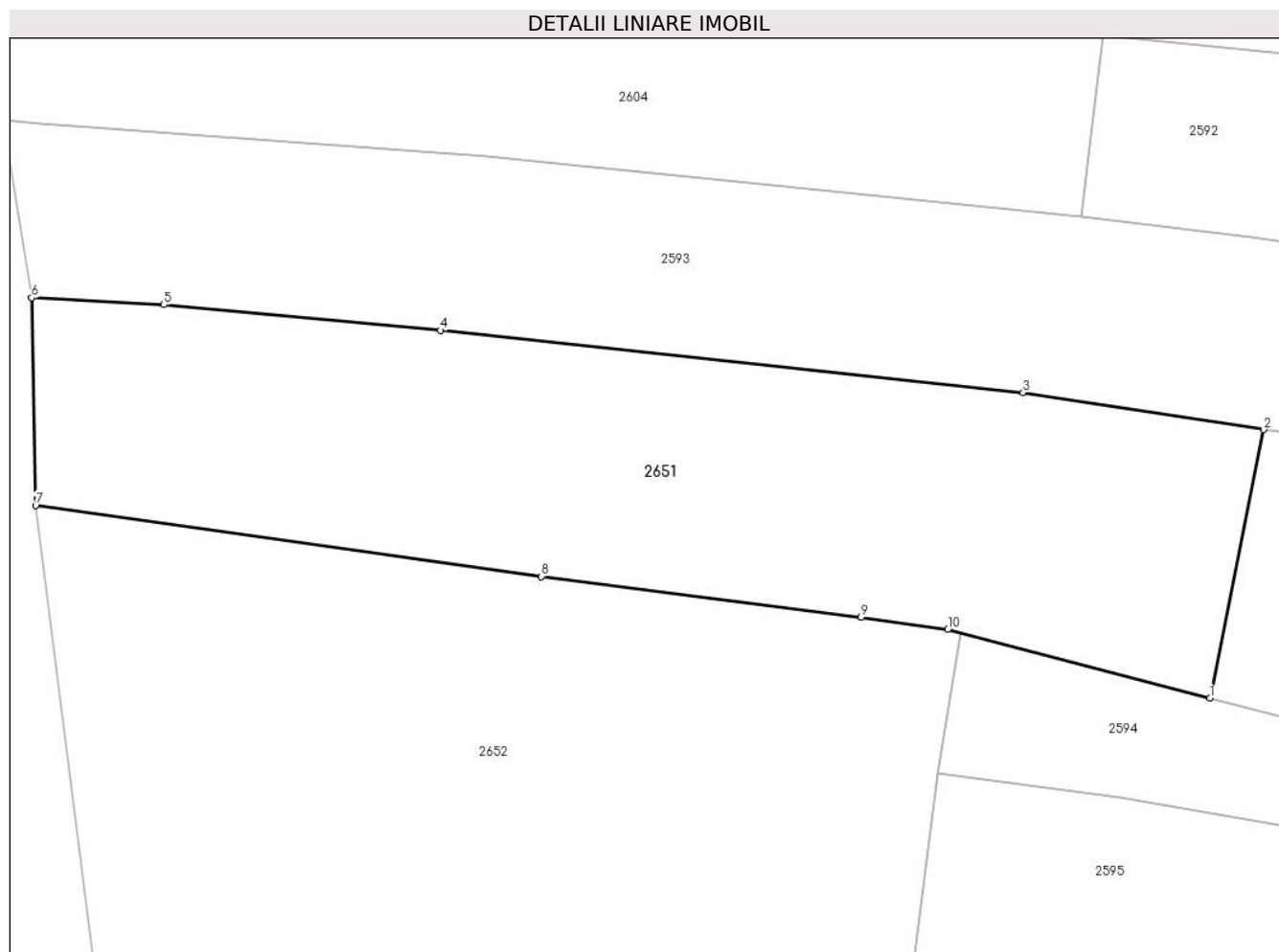
C. Partea III. SARCINI .

| Inscrieri privind dezmembramintele dreptului de proprietate, drepturi reale de garanție și sarcini | Referințe |
|--|-----------|
| NU SUNT | |

Anexa Nr. 1 La Partea I**Teren**

| | | |
|--------------|-----------------|------------------------|
| Nr cadastral | Suprafața (mp)* | Observații / Referințe |
| | 1.758 | parte din pf 3914/2 |

* Suprafața este determinată în planul de proiecție Stereo 70.

**Date referitoare la teren**

| Crt | Categorie folosință | Intravilan | Suprafața (mp) | Tarla | Parcelă | Nr. topo | Observații / Referințe |
|-----|---------------------|------------|----------------|-------|---------|----------|------------------------|
| 1 | arabil | DA | 1.741 | - | - | - | |
| 2 | arabil | NU | 17 | - | - | - | |

Lungime Segmente

1) Valorile lungimilor segmentelor sunt obținute din proiecție în plan.

| Punct început | X / Y | Punct sfârșit | X / Y | Lungime segment (** (m) |
|---------------|----------------------------|---------------|----------------------------|-------------------------|
| 1 | 569.836,943 689.334,041 | 2 | 569.841,162 689.355,034 | 21.413 |
| 2 | 569.841,162 689.355,034 | 3 | 569.822,323 689.357,926 | 19.06 |
| 3 | 569.822,323 689.357,926 | 4 | 569.776,731 689.362,805 | 45.852 |
| 4 | 569.776,731 689.362,805 | 5 | 569.755,1 689.364,807 | 21.723 |

| Punct început | X / Y | Punct sfârșit | X / Y | Lungime segment (** (m) |
|---------------|----------------------------|---------------|----------------------------|-------------------------|
| 5 | 569.755,1 689.364,807 | 6 | 569.744,752 689.365,341 | 10.362 |
| 6 | 569.744,752 689.365,341 | 7 | 569.745,071 689.349,094 | 16.25 |
| 7 | 569.745,071 689.349,094 | 8 | 569.784,648 689.343,55 | 39.963 |
| 8 | 569.784,648 689.343,55 | 9 | 569.809,637 689.340,352 | 25.193 |
| 9 | 569.809,637 689.340,352 | 10 | 569.816,422 689.339,404 | 6.851 |
| 10 | 569.816,422 689.339,404 | 1 | 569.836,943 689.334,041 | 21.21 |

** Lungimile segmentelor sunt determinate în planul de proiecție Stereo 70 și sunt rotunjite la 1 milimetru.

*** Distanța dintre puncte este formată din segmente cumulate ce sunt mai mici decât valoarea 1 milimetru.

**DATE DESPRE IMOBILUL NR. 2652**

Oficiul de Cadastru și Publicitate Imobiliară SUCEAVA
Biroul de Cadastru și Publicitate Imobiliară Gura Humorului

A. Partea I. Descrierea imobilului

TEREN Necunoscut

Adresa: Loc. Botosana, Jud. Suceava

| Nr. Crt | Nr cadastral Nr. topografic | Suprafața* (mp) | Observații / Referințe |
|---------|-----------------------------|-----------------|---|
| A1 | | 2.413 | Sector cadastral:4 Teren imprejmuit; parte din pf 3914/1 |

B. Partea II. Proprietari și acte

| Inscrieri privitoare la dreptul de proprietate și alte drepturi reale | | Referințe |
|--|---|-----------|
| / | | |
| Act Normativ nr. Legea 7, din 13/03/1996 emis de Parlamentul României (,art.13); | | |
| B1 | Inscrierea posesiei, drept de PROPRIETATE, dobandit prin Lege, cota actuala 1/1, cota initiala 1/1 1) NEIDENTIFICAT NEIDENTIFICAT | A1 |
| B2 | Se notează mențiunea proprietar neidentificat | A1 |

C. Partea III. SARCINI .

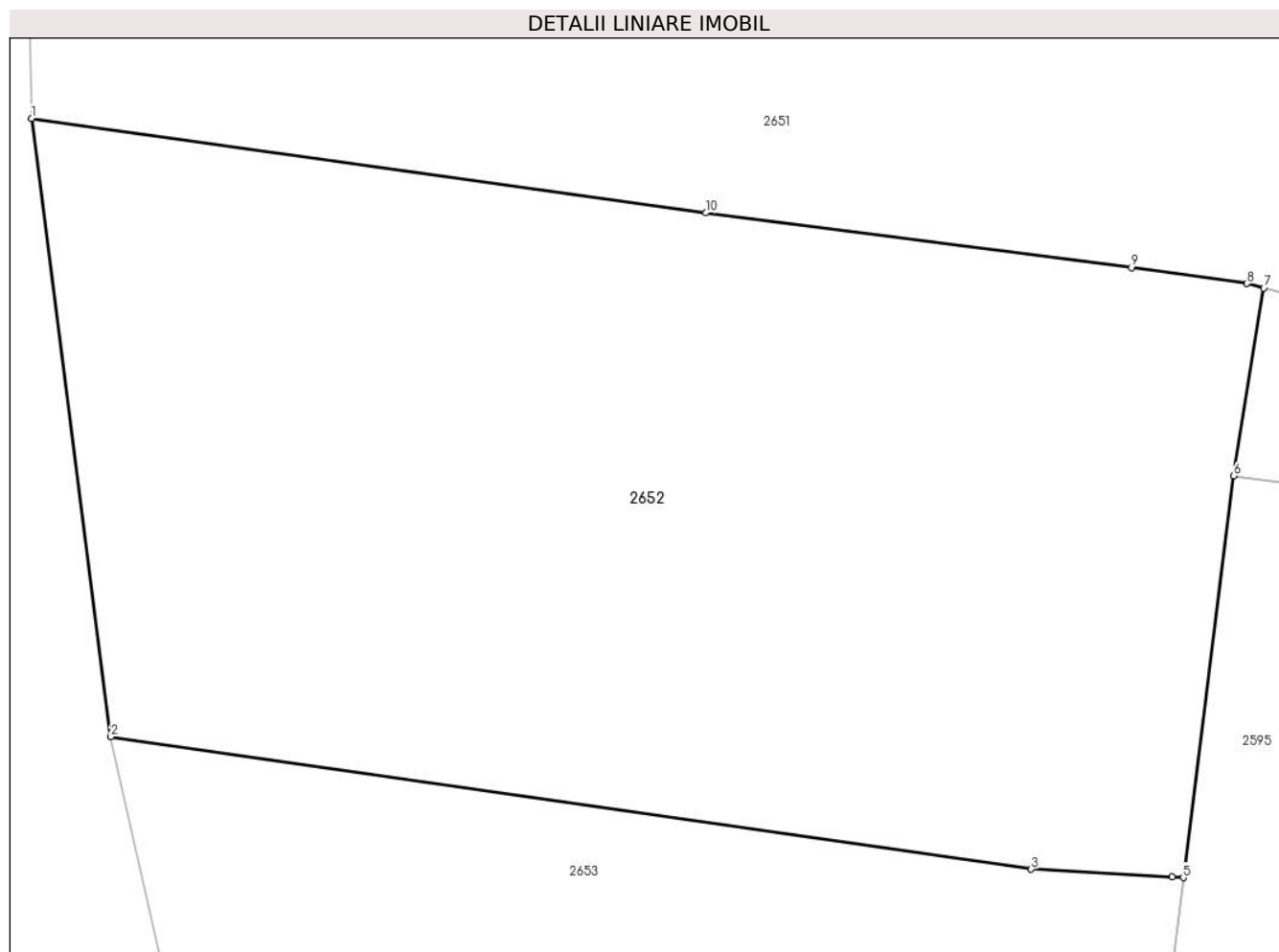
| Inscrieri privind dezmembramintele dreptului de proprietate, drepturi reale de garanție și sarcini | Referințe |
|--|-----------|
| NU SUNT | |

Anexa Nr. 1 La Partea I

Teren

| | | |
|--------------|-----------------|------------------------|
| Nr cadastral | Suprafața (mp)* | Observații / Referințe |
| | 2.413 | parte din pf 3914/1 |

* Suprafața este determinată în planul de proiecție Stereo 70.



Date referitoare la teren

| Crt | Categorie folosință | Intra vilan | Suprafața (mp) | Tarla | Parcelă | Nr. topo | Observații / Referințe |
|-----|---------------------|-------------|----------------|-------|---------|----------|------------------------|
| 1 | arabil | DA | 43 | - | - | - | |
| 2 | arabil | NU | 2.370 | - | - | - | |

Lungime Segmente

1) Valorile lungimilor segmentelor sunt obținute din proiecție în plan.

| Punct început | X / Y | Punct sfârșit | X / Y | Lungime segment (** (m) |
|---------------|----------------------------|---------------|----------------------------|-------------------------|
| 1 | 569.745,071 689.349,094 | 2 | 569.749,726 689.312,821 | 36.57 |
| 2 | 569.749,726 689.312,821 | 3 | 569.803,745 689.305,051 | 54.575 |
| 3 | 569.803,745 689.305,051 | 4 | 569.812,034 689.304,596 | 8.301 |
| 4 | 569.812,034 689.304,596 | 5 | 569.812,677 689.304,561 | 0.644 |

| Punct început | X / Y | Punct sfârșit | X / Y | Lungime segment (** (m) |
|---------------|----------------------------|---------------|----------------------------|-------------------------|
| 5 | 569.812,677 689.304,561 | 6 | 569.815,644 689.328,121 | 23.746 |
| 6 | 569.815,644 689.328,121 | 7 | 569.817,403 689.339,148 | 11.166 |
| 7 | 569.817,403 689.339,148 | 8 | 569.816,422 689.339,404 | 1.014 |
| 8 | 569.816,422 689.339,404 | 9 | 569.809,637 689.340,352 | 6.851 |
| 9 | 569.809,637 689.340,352 | 10 | 569.784,648 689.343,55 | 25.193 |
| 10 | 569.784,648 689.343,55 | 1 | 569.745,071 689.349,094 | 39.963 |

** Lungimile segmentelor sunt determinate în planul de proiecție Stereo 70 și sunt rotunjite la 1 milimetru.

*** Distanța dintre puncte este formată din segmente cumulate ce sunt mai mici decât valoarea 1 milimetru.

**DATE DESPRE IMOBILUL NR. 2653**

Oficiul de Cadastru și Publicitate Imobiliară SUCEAVA
Biroul de Cadastru și Publicitate Imobiliară Gura Humorului

A. Partea I. Descrierea imobilului

TEREN Necunoscut

Adresa: Loc. Botosana, Jud. Suceava

| Nr. Crt | Nr cadastral Nr. topografic | Suprafața* (mp) | Observații / Referințe |
|---------|-----------------------------|-----------------|---|
| A1 | | 1.702 | Sector cadastral:4 Teren neimprejmuit; parte din pf 3914/1, 3312/4 |

B. Partea II. Proprietari și acte

| Inscrieri privitoare la dreptul de proprietate și alte drepturi reale | | Referințe |
|--|---|-----------|
| / | | |
| Act Normativ nr. Legea 7, din 13/03/1996 emis de Parlamentul României (,art.13); | | |
| B1 | Inscrierea posesiei, drept de PROPRIETATE, dobandit prin Lege, cota actuala 1/1, cota initiala 1/1 1) NEIDENTIFICAT NEIDENTIFICAT | A1 |
| B2 | Se notează mențiunea proprietar neidentificat | A1 |

C. Partea III. SARCINI .

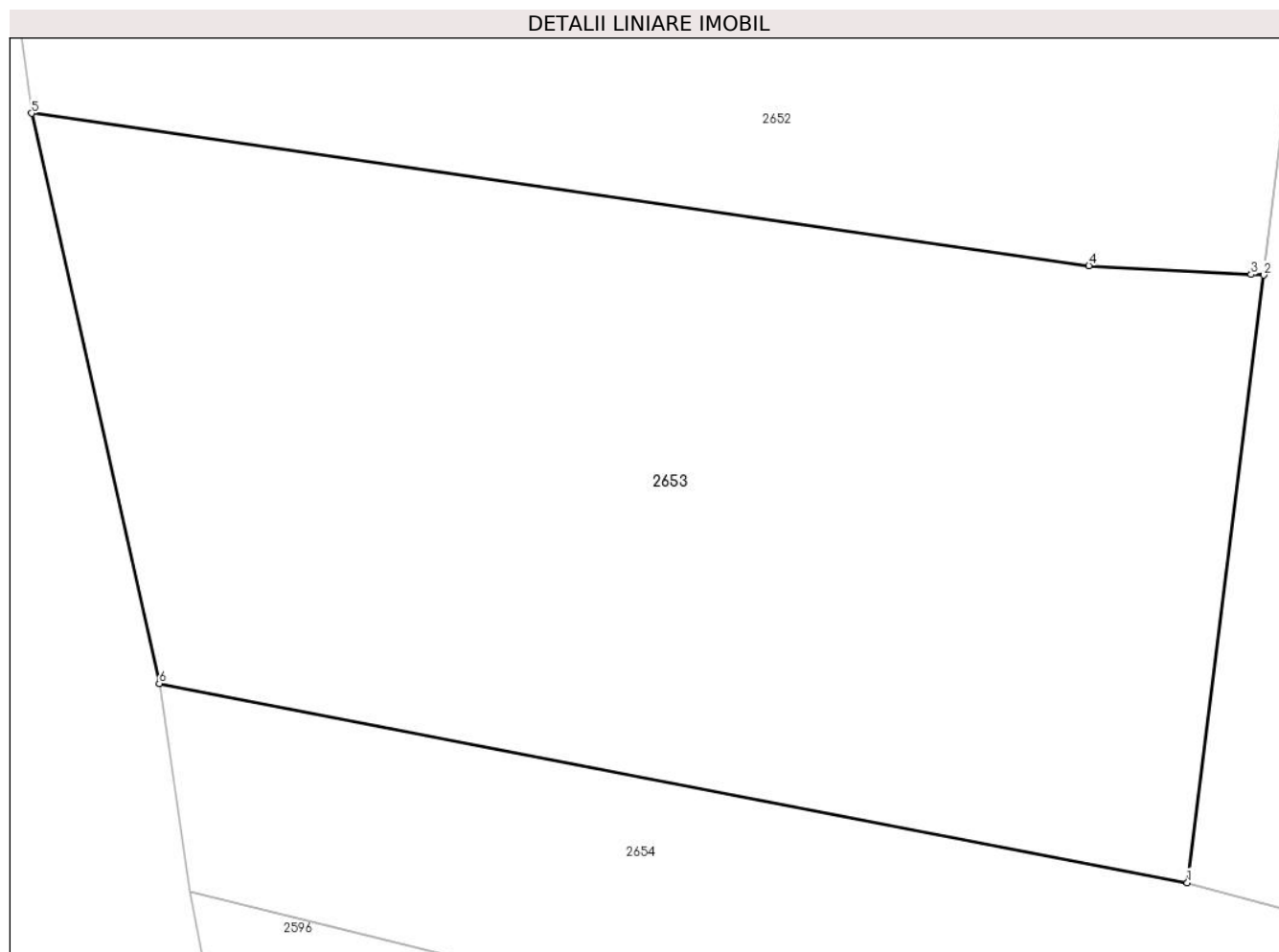
| Inscrieri privind dezmembramintele dreptului de proprietate, drepturi reale de garanție și sarcini | Referințe |
|--|-----------|
| NU SUNT | |

Anexa Nr. 1 La Partea I

Teren

| | | |
|--------------|-----------------|-----------------------------|
| Nr cadastral | Suprafața (mp)* | Observații / Referințe |
| | 1.702 | parte din pf 3914/1, 3312/4 |

* Suprafața este determinată în planul de proiecție Stereo 70.



Date referitoare la teren

| Crt | Categorie folosință | Intravilan | Suprafața (mp) | Tarla | Parcelă | Nr. topo | Observații / Referințe |
|-----|---------------------|------------|----------------|-------|---------|----------|------------------------|
| 1 | arabil | DA | 55 | - | - | - | |
| 2 | arabil | NU | 1.647 | - | - | - | |

Lungime Segmente

1) Valorile lungimilor segmentelor sunt obținute din proiecție în plan.

| Punct început | X / Y | Punct sfârșit | X / Y | Lungime segment (** (m)) |
|---------------|----------------------------|---------------|----------------------------|--------------------------|
| 1 | 569.808,773 689.273,548 | 2 | 569.812,677 689.304,561 | 31.258 |
| 2 | 569.812,677 689.304,561 | 3 | 569.812,034 689.304,596 | 0.644 |
| 3 | 569.812,034 689.304,596 | 4 | 569.803,745 689.305,051 | 8.301 |
| 4 | 569.803,745 689.305,051 | 5 | 569.749,726 689.312,821 | 54.575 |

| Punct început | X / Y | Punct sfârșit | X / Y | Lungime segment (** (m) |
|---------------|----------------------------|---------------|----------------------------|-------------------------|
| 5 | 569.749,726 689.312,821 | 6 | 569.756,251 689.283,711 | 29.832 |
| 6 | 569.756,251 689.283,711 | 1 | 569.808,773 689.273,548 | 53.496 |

** Lungimile segmentelor sunt determinate în planul de proiecție Stereo 70 și sunt rotunjite la 1 milimetru.

*** Distanța dintre puncte este formată din segmente cumulate ce sunt mai mici decât valoarea 1 milimetru.

**DATE DESPRE IMOBILUL NR. 2654**

Oficiul de Cadastru și Publicitate Imobiliară SUCEAVA
 Biroul de Cadastru și Publicitate Imobiliară Gura Humorului

A. Partea I. Descrierea imobilului

TEREN Necunoscut

Adresa: Loc. Botosana, Jud. Suceava

| Nr. Crt | Nr cadastral Nr. topografic | Suprafața* (mp) | Observații / Referințe |
|---------|-----------------------------|-----------------|---|
| A1 | | 1.769 | Sector cadastral:4 Teren neimprejmuit; parte din pf 3312/4 |

B. Partea II. Proprietari și acte

| Inscrieri privitoare la dreptul de proprietate și alte drepturi reale | | Referințe |
|--|---|-----------|
| / | | |
| Act Normativ nr. Legea 7, din 13/03/1996 emis de Parlamentul României (,art.13); | | |
| B1 | Inscrierea posesiei, drept de PROPRIETATE, dobandit prin Lege, cota actuala 1/1, cota initiala 1/1 1) NEIDENTIFICAT NEIDENTIFICAT | A1 |
| B2 | Se notează mențiunea proprietar neidentificat | A1 |

C. Partea III. SARCINI .

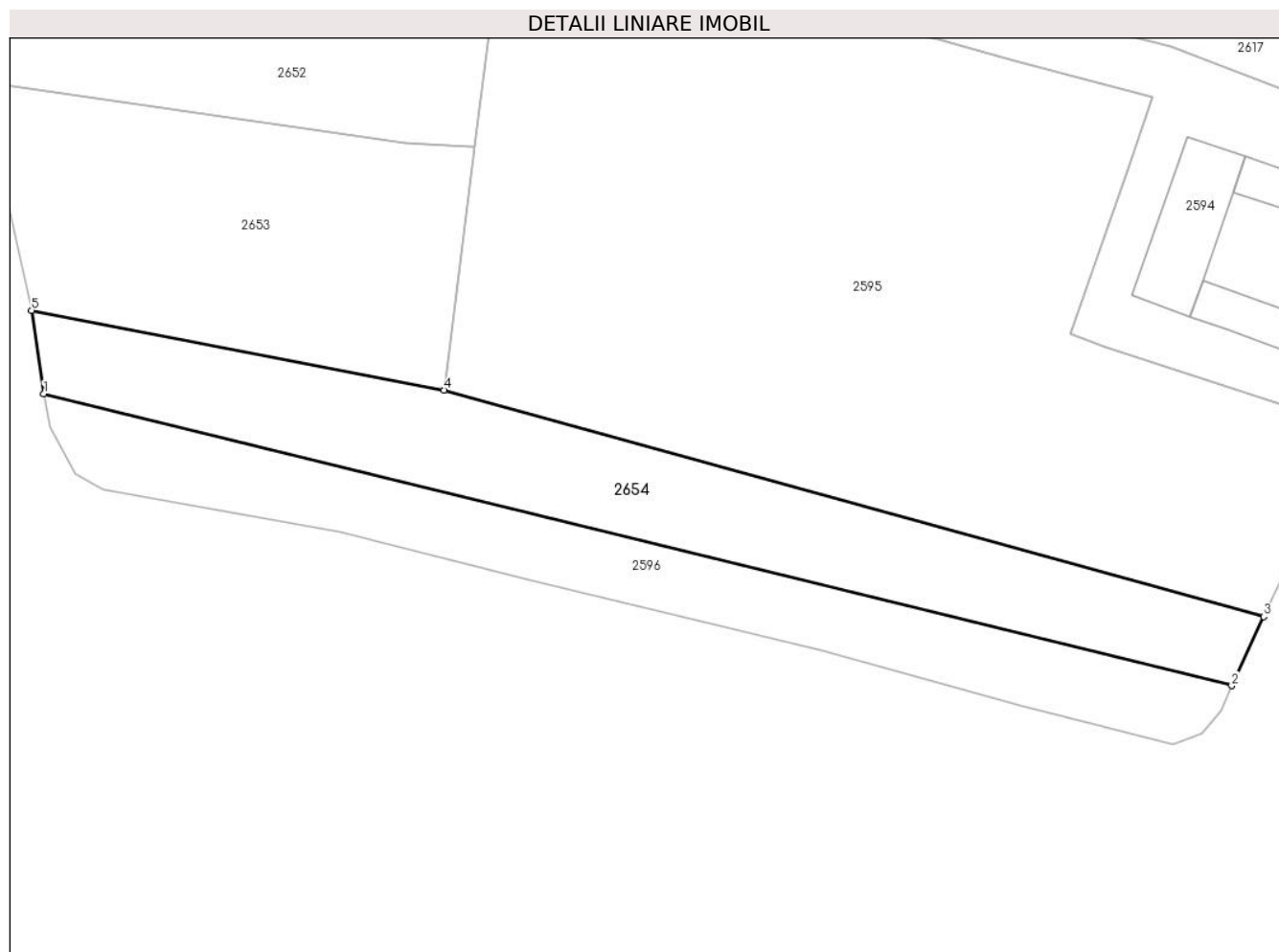
| Inscrieri privind dezmembramintele dreptului de proprietate, drepturi reale de garanție și sarcini | Referințe |
|--|-----------|
| NU SUNT | |

Anexa Nr. 1 La Partea I

Teren

| | | |
|--------------|-----------------|------------------------|
| Nr cadastral | Suprafața (mp)* | Observații / Referințe |
| | 1.769 | parte din pf 3312/4 |

* Suprafața este determinată în planul de proiecție Stereo 70.



Date referitoare la teren

| Crt | Categorie folosință | Intravilan | Suprafața (mp) | Tarla | Parcelă | Nr. topo | Observații / Referințe |
|-----|---------------------|------------|----------------|-------|---------|----------|------------------------|
| 1 | arabil | DA | 85 | - | - | - | |
| 2 | arabil | NU | 1.684 | - | - | - | |

Lungime Segmente

1) Valorile lungimilor segmentelor sunt obținute din proiecție în plan.

| Punct început | X / Y | Punct sfârșit | X / Y | Lungime segment (** (m)) |
|---------------|----------------------------|---------------|----------------------------|--------------------------|
| 1 | 569.757,806 689.273,097 | 2 | 569.909,035 689.235,95 | 155.724 |
| 2 | 569.909,035 689.235,95 | 3 | 569.913,11 689.244,742 | 9.69 |
| 3 | 569.913,11 689.244,742 | 4 | 569.808,773 689.273,548 | 108.24 |
| 4 | 569.808,773 689.273,548 | 5 | 569.756,251 689.283,711 | 53.496 |

| Punct început | X / Y | Punct sfârșit | X / Y | Lungime segment (** (m) |
|---------------|----------------------------|---------------|----------------------------|-------------------------|
| 5 | 569.756,251 689.283,711 | 1 | 569.757,806 689.273,097 | 10.727 |

** Lungimile segmentelor sunt determinate în planul de proiecție Stereo 70 și sunt rotunjite la 1 milimetru.

*** Distanța dintre puncte este formată din segmente cumulate ce sunt mai mici decât valoarea 1 milimetru.

**DATE DESPRE IMOBILUL NR. 2655**

Oficiul de Cadastru și Publicitate Imobiliară SUCEAVA
Biroul de Cadastru și Publicitate Imobiliară Gura Humorului

A. Partea I. Descrierea imobilului

TEREN Necunoscut

Adresa: Loc. Botosana, Jud. Suceava

| Nr. Crt | Nr cadastral Nr. topografic | Suprafața* (mp) | Observații / Referințe |
|---------|-----------------------------|-----------------|---|
| A1 | | 181 | Sector cadastral:4 Teren neimprejmuit; parte din pf 3916/1 |

B. Partea II. Proprietari și acte

| Inscrieri privitoare la dreptul de proprietate și alte drepturi reale | | Referințe |
|--|---|-----------|
| / | | |
| Act Normativ nr. Legea 7, din 13/03/1996 emis de PARLAMENTUL ROMÂNIEI (,art.13); | | |
| B1 | Inscrierea posesiei, drept de PROPRIETATE, dobandit prin Lege, cota actuala 1/1, cota initiala 1/1 1) NEIDENTIFICAT NEIDENTIFICAT | A1 |
| B2 | Se notează mențiunea proprietar neidentificat | A1 |

C. Partea III. SARCINI .

| Inscrieri privind dezmembramintele dreptului de proprietate, drepturi reale de garanție și sarcini | Referințe |
|--|-----------|
| NU SUNT | |

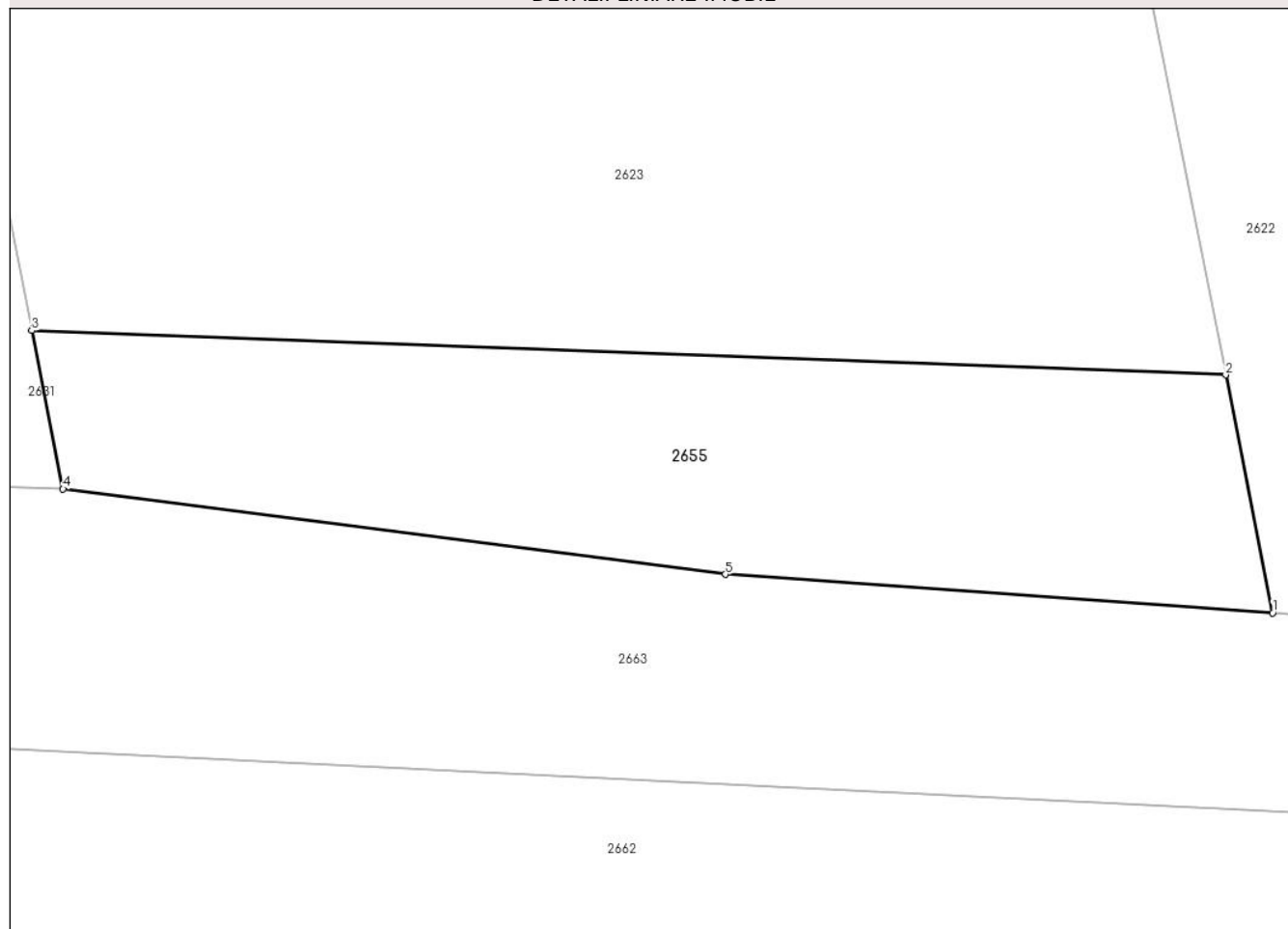
Anexa Nr. 1 La Partea I

Teren

| | | |
|--------------|-----------------|------------------------|
| Nr cadastral | Suprafața (mp)* | Observații / Referințe |
| | 181 | parte din pf 3916/1 |

* Suprafața este determinată în planul de proiecție Stereo 70.

DETALII LINIARE IMOBIL



Date referitoare la teren

| Crt | Categorie folosință | Intra vilan | Suprafața (mp) | Tarla | Parcelă | Nr. topo | Observații / Referințe |
|-----|---------------------|-------------|----------------|-------|---------|----------|------------------------|
| 1 | arabil | DA | 137 | - | - | - | |
| 2 | arabil | NU | 44 | - | - | - | |

Lungime Segmente

1) Valorile lungimilor segmentelor sunt obținute din proiecție în plan.

| Punct început | X / Y | Punct sfârșit | X / Y | Lungime segment (** (m) |
|---------------|----------------------------|---------------|----------------------------|-------------------------|
| 1 | 569.926,094 689.428,288 | 2 | 569.924,821 689.434,738 | 6.574 |
| 2 | 569.924,821 689.434,738 | 3 | 569.892,423 689.435,939 | 32.42 |
| 3 | 569.892,423 689.435,939 | 4 | 569.893,27 689.431,648 | 4.374 |
| 4 | 569.893,27 689.431,648 | 5 | 569.911,242 689.429,33 | 18.121 |

| Punct început | X / Y | Punct sfârșit | X / Y | Lungime segment (** (m) |
|---------------|---------------------------|---------------|----------------------------|-------------------------|
| 5 | 569.911,242 689.429,33 | 1 | 569.926,094 689.428,288 | 14.889 |

** Lungimile segmentelor sunt determinate în planul de proiecție Stereo 70 și sunt rotunjite la 1 milimetru.

*** Distanța dintre puncte este formată din segmente cumulate ce sunt mai mici decât valoarea 1 milimetru.

**DATE DESPRE IMOBILUL NR. 2656**

Oficiul de Cadastru și Publicitate Imobiliară SUCEAVA
 Biroul de Cadastru și Publicitate Imobiliară Gura Humorului

A. Partea I. Descrierea imobilului

TEREN Necunoscut

Adresa: Loc. Botosana, Jud. Suceava

| Nr. Crt | Nr cadastral Nr. topografic | Suprafața* (mp) | Observații / Referințe |
|---------|-----------------------------|-----------------|---|
| A1 | | 1.331 | Sector cadastral:4 Teren imprejmuit; parte din pf 3926, 3927 |

B. Partea II. Proprietari și acte

| Inscrieri privitoare la dreptul de proprietate și alte drepturi reale | | Referințe |
|--|---|-----------|
| / | | |
| Act Normativ nr. Legea 7, din 13/03/1996 emis de PARLAMENTUL ROMÂNIEI (,art.13); | | |
| B1 | Inscrierea posesiei, drept de PROPRIETATE, dobandit prin Lege, cota actuala 1/1, cota initiala 1/1 1) NEIDENTIFICAT NEIDENTIFICAT | A1 |
| B2 | Se notează mențiunea proprietar neidentificat | A1 |

C. Partea III. SARCINI .

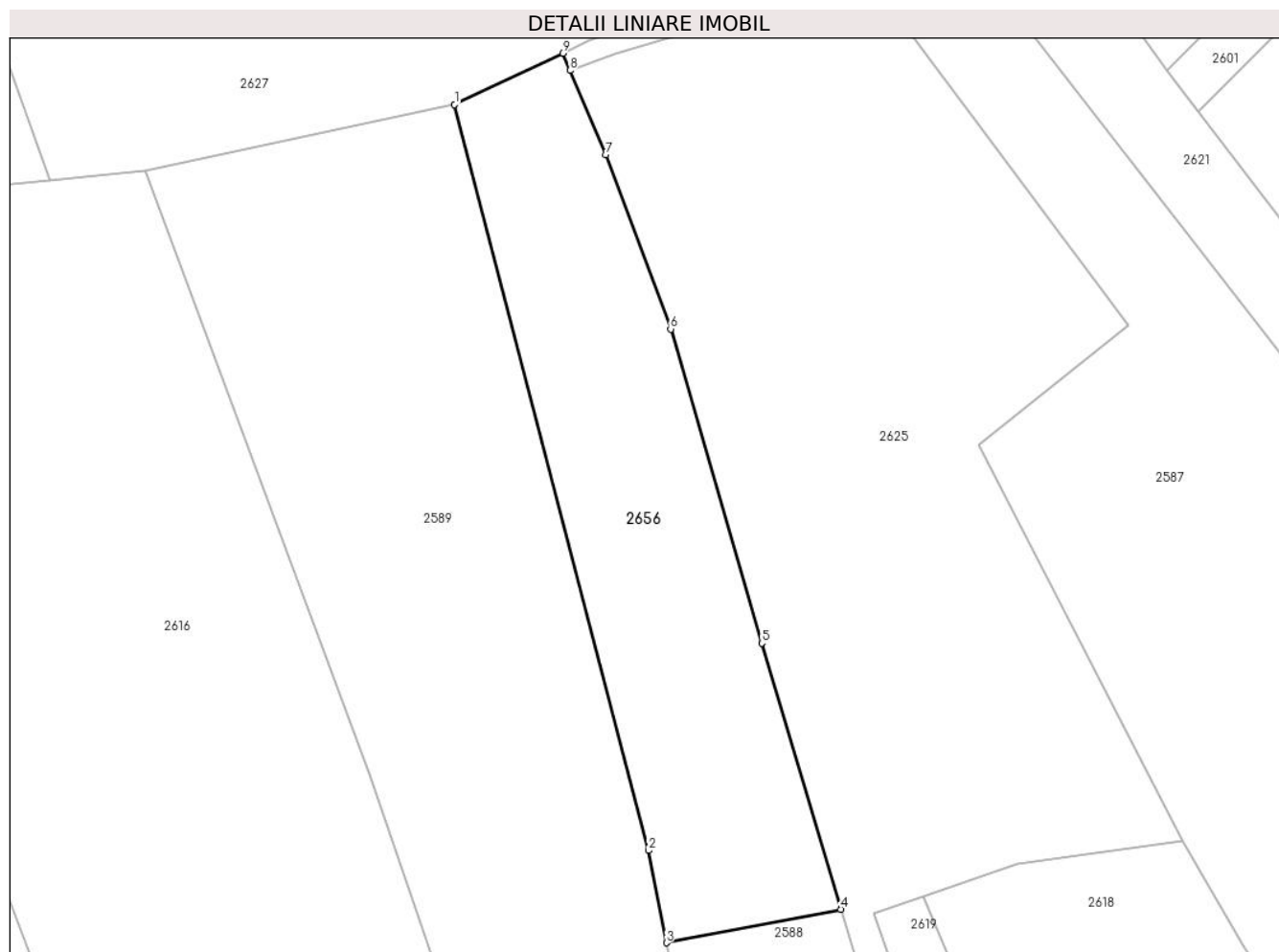
| Inscrieri privind dezmembramintele dreptului de proprietate, drepturi reale de garanție și sarcini | Referințe |
|--|-----------|
| NU SUNT | |

Anexa Nr. 1 La Partea I

Teren

| | | |
|--------------|-----------------|-------------------------|
| Nr cadastral | Suprafața (mp)* | Observații / Referințe |
| | 1.331 | parte din pf 3926, 3927 |

* Suprafața este determinată în planul de proiecție Stereo 70.



Date referitoare la teren

| Crt | Categorie folosință | Intravilan | Suprafața (mp) | Tarla | Parcelă | Nr. topo | Observații / Referințe |
|-----|---------------------|------------|----------------|-------|---------|----------|------------------------|
| 1 | arabil | DA | 1.317 | - | - | - | |
| 2 | arabil | NU | 14 | - | - | - | |

Lungime Segmente

1) Valorile lungimilor segmentelor sunt obținute din proiecție în plan.

| Punct început | X / Y | Punct sfârșit | X / Y | Lungime segment (** (m) |
|---------------|----------------------------|---------------|----------------------------|-------------------------|
| 1 | 569.974,537 689.573,305 | 2 | 569.993,764 689.499,446 | 76.321 |
| 2 | 569.993,764 689.499,446 | 3 | 569.995,519 689.490,313 | 9.3 |
| 3 | 569.995,519 689.490,313 | 4 | 570.012,795 689.493,633 | 17.592 |
| 4 | 570.012,795 689.493,633 | 5 | 570.004,969 689.519,974 | 27.479 |

| Punct început | X / Y | Punct sfârșit | X / Y | Lungime segment (** (m) |
|---------------|----------------------------|---------------|----------------------------|-------------------------|
| 5 | 570.004,969 689.519,974 | 6 | 569.995,938 689.551,078 | 32.389 |
| 6 | 569.995,938 689.551,078 | 7 | 569.989,525 689.568,33 | 18.405 |
| 7 | 569.989,525 689.568,33 | 8 | 569.985,972 689.576,691 | 9.085 |
| 8 | 569.985,972 689.576,691 | 9 | 569.985,251 689.578,389 | 1.845 |
| 9 | 569.985,251 689.578,389 | 1 | 569.974,537 689.573,305 | 11.859 |

** Lungimile segmentelor sunt determinate în planul de proiecție Stereo 70 și sunt rotunjite la 1 milimetru.

*** Distanța dintre puncte este formată din segmente cumulate ce sunt mai mici decât valoarea 1 milimetru.

**DATE DESPRE IMOBILUL NR. 2657**

Oficiul de Cadastru și Publicitate Imobiliară SUCEAVA
Biroul de Cadastru și Publicitate Imobiliară Gura Humorului

A. Partea I. Descrierea imobilului

TEREN Extravilan

Adresa: Jud. Suceava

| Nr. Crt | Nr cadastral Nr. topografic | Suprafața* (mp) | Observații / Referințe |
|---------|-----------------------------|-----------------|---|
| A1 | | 415 | Sector cadastral:4 Teren neimprejmuit; parte din pf 3839/2 |

B. Partea II. Proprietari și acte

| Inscrieri privitoare la dreptul de proprietate și alte drepturi reale | | Referințe |
|--|---|-----------|
| / | | |
| Act Normativ nr. Legea 7, din 13/03/1996 emis de PARLAMENTUL ROMÂNIEI; | | |
| B1 | Inscrierea posesiei, drept de PROPRIETATE, dobandit prin Lege, cota actuala 1/1, cota initiala 1/1 1) NEIDENTIFICAT NEIDENTIFICAT | A1 |
| B2 | Se notează mențiunea proprietar neidentificat, rezerva comisiei locale de fond funciar | A1 |

C. Partea III. SARCINI .

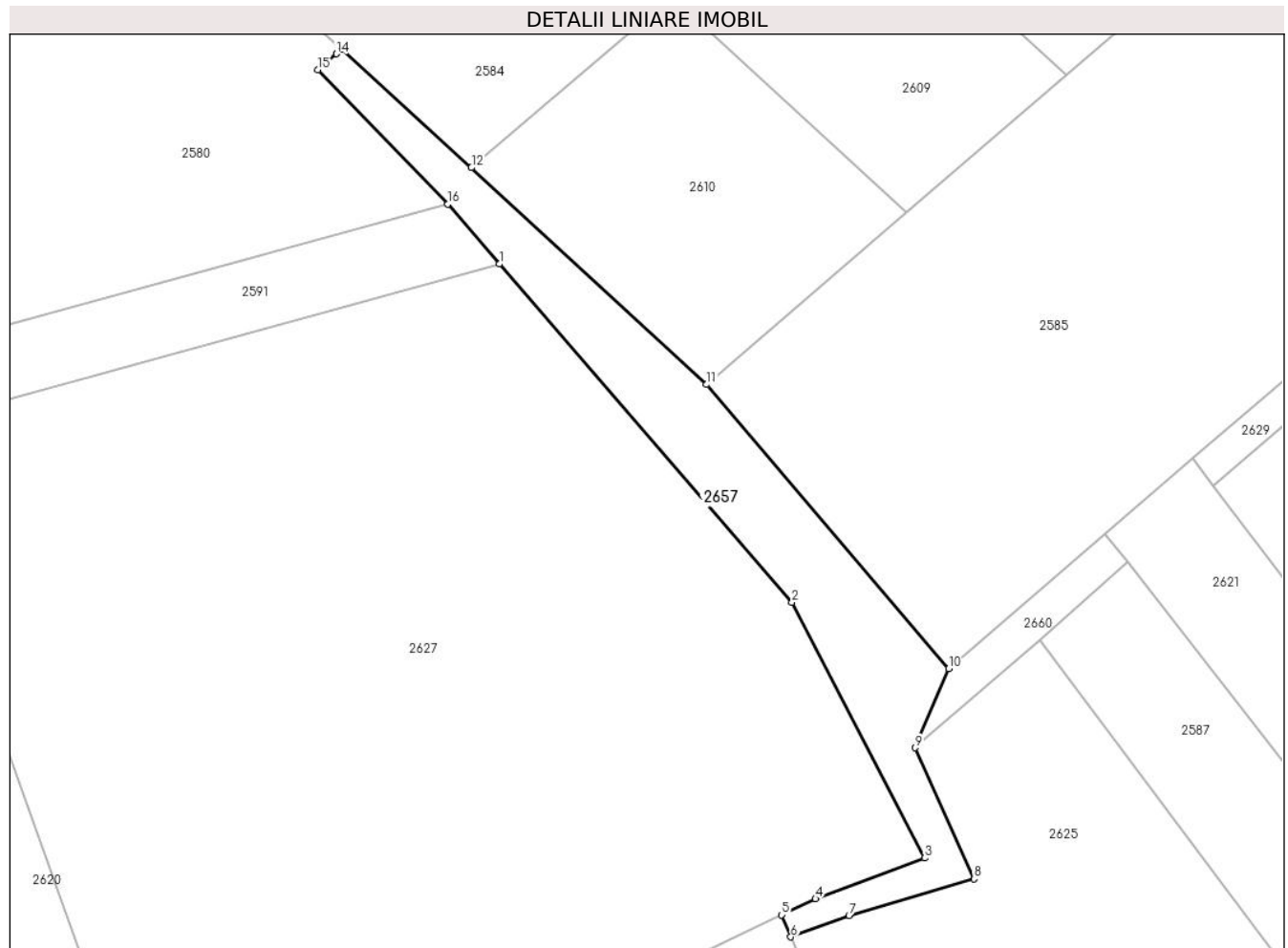
| Inscrieri privind dezmembramintele dreptului de proprietate, drepturi reale de garanție și sarcini | Referințe |
|--|-----------|
| NU SUNT | |

Anexa Nr. 1 La Partea I

Teren

| | | |
|--------------|-----------------|------------------------|
| Nr cadastral | Suprafața (mp)* | Observații / Referințe |
| | 415 | parte din pf 3839/2 |

* Suprafața este determinată în planul de proiecție Stereo 70.



Date referitoare la teren

| Crt | Categorie folosință | Intravilan | Suprafața (mp) | Tarla | Parcelă | Nr. topo | Observații / Referințe |
|-----|---------------------|------------|----------------|-------|---------|----------|------------------------|
| 1 | ape curgătoare | NU | 415 | - | - | - | canal |

Lungime Segmente

1) Valorile lungimilor segmentelor sunt obținute din proiecție în plan.

| Punct început | X / Y | Punct sfârșit | X / Y | Lungime segment (** (m) |
|---------------|----------------------------|---------------|----------------------------|-------------------------|
| 1 | 569.963,414 689.628,697 | 2 | 569.986,061 689.602,542 | 34.597 |
| 2 | 569.986,061 689.602,542 | 3 | 569.996,308 689.582,791 | 22.251 |
| 3 | 569.996,308 689.582,791 | 4 | 569.987,871 689.579,632 | 9.009 |
| 4 | 569.987,871 689.579,632 | 5 | 569.985,251 689.578,389 | 2.9 |
| 5 | 569.985,251 689.578,389 | 6 | 569.985,972 689.576,691 | 1.845 |

| Punct început | X / Y | Punct sfârșit | X / Y | Lungime segment (** (m) |
|---------------|----------------------------|---------------|----------------------------|-------------------------|
| 6 | 569.985,972 689.576,691 | 7 | 569.990,465 689.578,345 | 4.788 |
| 7 | 569.990,465 689.578,345 | 8 | 570.000,127 689.581,182 | 10.07 |
| 8 | 570.000,127 689.581,182 | 9 | 569.995,592 689.591,299 | 11.087 |
| 9 | 569.995,592 689.591,299 | 10 | 569.998,176 689.597,42 | 6.644 |
| 10 | 569.998,176 689.597,42 | 11 | 569.979,449 689.619,384 | 28.864 |
| 11 | 569.979,449 689.619,384 | 12 | 569.961,25 689.636,151 | 24.745 |
| 12 | 569.961,25 689.636,151 | 13 | 569.951,211 689.645,299 | 13.582 |
| 13 | 569.951,211 689.645,299 | 14 | 569.950,803 689.644,944 | 0.541 |
| 14 | 569.950,803 689.644,944 | 15 | 569.949,385 689.643,711 | 1.879 |
| 15 | 569.949,385 689.643,711 | 16 | 569.959,407 689.633,325 | 14.433 |
| 16 | 569.959,407 689.633,325 | 1 | 569.963,414 689.628,697 | 6.122 |

** Lungimile segmentelor sunt determinate în planul de proiecție Stereo 70 și sunt rotunjite la 1 milimetru.

*** Distanța dintre puncte este formată din segmente cumulate ce sunt mai mici decât valoarea 1 milimetru.

**DATE DESPRE IMOBILUL NR. 2658**

Oficiul de Cadastru și Publicitate Imobiliară SUCEAVA
Biroul de Cadastru și Publicitate Imobiliară Gura Humorului

A. Partea I. Descrierea imobilului

TEREN Extravilan

Adresa: Jud. Suceava

| Nr. Crt | Nr cadastral Nr. topografic | Suprafața* (mp) | Observații / Referințe |
|---------|-----------------------------|-----------------|---|
| A1 | | 2.808 | Sector cadastral:4 Teren neimprejmuit; parte din pf 3822/1, 3826/1 |

B. Partea II. Proprietari și acte

| Inscrieri privitoare la dreptul de proprietate și alte drepturi reale | | Referințe |
|--|---|-----------|
| / | | |
| Act Normativ nr. Legea 7, din 13/03/1996 emis de PARLAMENTUL ROMÂNIEI; | | |
| B1 | Inscrierea posesiei, drept de PROPRIETATE, dobandit prin Lege, cota actuala 1/1, cota initiala 1/1 1) NEIDENTIFICAT NEIDENTIFICAT | A1 |
| B2 | Se notează mențiunea proprietar neidentificat, rezerva comisiei locale de fond funciar | A1 |

C. Partea III. SARCINI .

| Inscrieri privind dezmembramintele dreptului de proprietate, drepturi reale de garanție și sarcini | Referințe |
|--|-----------|
| NU SUNT | |

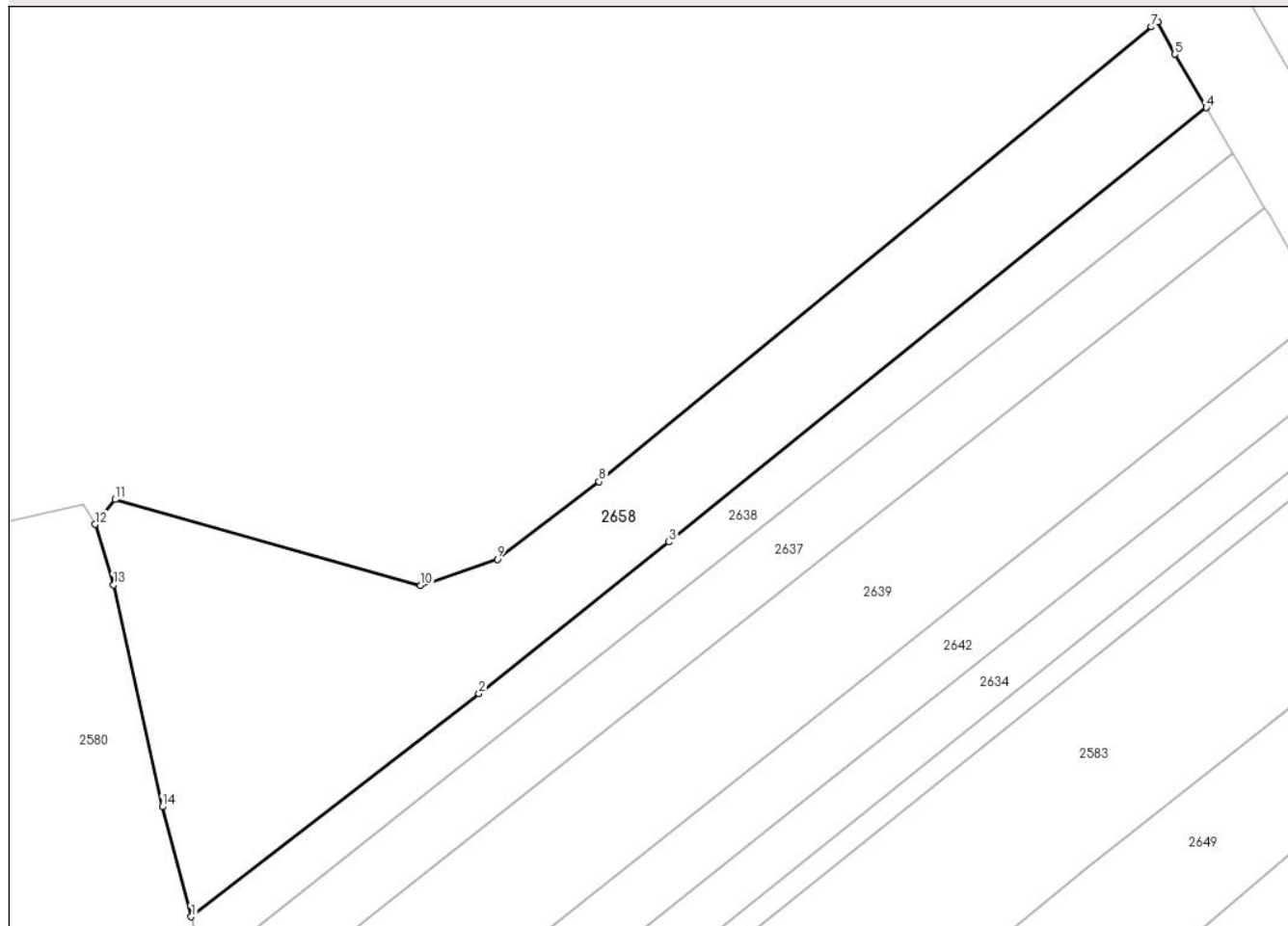
Anexa Nr. 1 La Partea I

Teren

| | | |
|--------------|-----------------|-----------------------------|
| Nr cadastral | Suprafața (mp)* | Observații / Referințe |
| | 2.808 | parte din pf 3822/1, 3826/1 |

* Suprafața este determinată în planul de proiecție Stereo 70.

DETALII LINIARE IMOBIL



Date referitoare la teren

| Crt | Categorie folosință | Intra vilan | Suprafața (mp) | Tarla | Parcelă | Nr. topo | Observații / Referințe |
|-----|---------------------|-------------|----------------|-------|---------|----------|------------------------|
| 1 | arabil | NU | 2.808 | - | - | - | |

Lungime Segmente

1) Valorile lungimilor segmentelor sunt obținute din proiecție în plan.

| Punct început | X / Y | Punct sfârșit | X / Y | Lungime segment (** (m) |
|---------------|----------------------------|---------------|----------------------------|-------------------------|
| 1 | 569.913,802 689.730,557 | 2 | 569.950,164 689.758,732 | 46.0 |
| 2 | 569.950,164 689.758,732 | 3 | 569.974,179 689.777,882 | 30.716 |
| 3 | 569.974,179 689.777,882 | 4 | 570.042,047 689.832,713 | 87.25 |
| 4 | 570.042,047 689.832,713 | 5 | 570.038,089 689.839,45 | 7.814 |
| 5 | 570.038,089 689.839,45 | 6 | 570.035,917 689.843,568 | 4.656 |

| Punct început | X / Y | Punct sfârșit | X / Y | Lungime segment (** (m) |
|---------------|----------------------------|---------------|----------------------------|-------------------------|
| 6 | 570.035,917 689.843,568 | 7 | 570.035,133 689.842,923 | 1.015 |
| 7 | 570.035,133 689.842,923 | 8 | 569.965,336 689.785,485 | 90.392 |
| 8 | 569.965,336 689.785,485 | 9 | 569.952,496 689.775,702 | 16.142 |
| 9 | 569.952,496 689.775,702 | 10 | 569.942,813 689.772,403 | 10.23 |
| 10 | 569.942,813 689.772,403 | 11 | 569.904,195 689.783,24 | 40.11 |
| 11 | 569.904,195 689.783,24 | 12 | 569.901,711 689.780,091 | 4.011 |
| 12 | 569.901,711 689.780,091 | 13 | 569.903,997 689.772,455 | 7.971 |
| 13 | 569.903,997 689.772,455 | 14 | 569.910,16 689.744,427 | 28.698 |
| 14 | 569.910,16 689.744,427 | 1 | 569.913,802 689.730,557 | 14.34 |

** Lungimile segmentelor sunt determinate în planul de proiecție Stereo 70 și sunt rotunjite la 1 milimetru.

*** Distanța dintre puncte este formată din segmente cumulate ce sunt mai mici decât valoarea 1 milimetru.

**DATE DESPRE IMOBILUL NR. 2659**

Oficiul de Cadastru și Publicitate Imobiliară SUCEAVA
Biroul de Cadastru și Publicitate Imobiliară Gura Humorului

A. Partea I. Descrierea imobilului

TEREN Intravilan

Adresa: Loc. Botosana, Jud. Suceava

| Nr. Crt | Nr cadastral Nr. topografic | Suprafața* (mp) | Observații / Referințe |
|---------|-----------------------------|-----------------|---|
| A1 | | 117 | Sector cadastral:4 Teren imprejmuit; parte din pf 3916/2 |

B. Partea II. Proprietari și acte

| Inscrieri privitoare la dreptul de proprietate și alte drepturi reale | | Referințe |
|--|---|-----------|
| / | | |
| Act Normativ nr. Legea 7, din 13/03/1996 emis de PARLAMENTUL ROMÂNIEI (,art.13); | | |
| B1 | Inscrierea posesiei, drept de PROPRIETATE, dobandit prin Lege, cota actuala 1/1, cota initiala 1/1 1) NEIDENTIFICAT NEIDENTIFICAT | A1 |
| B2 | Se notează mențiunea proprietar neidentificat | A1 |

C. Partea III. SARCINI .

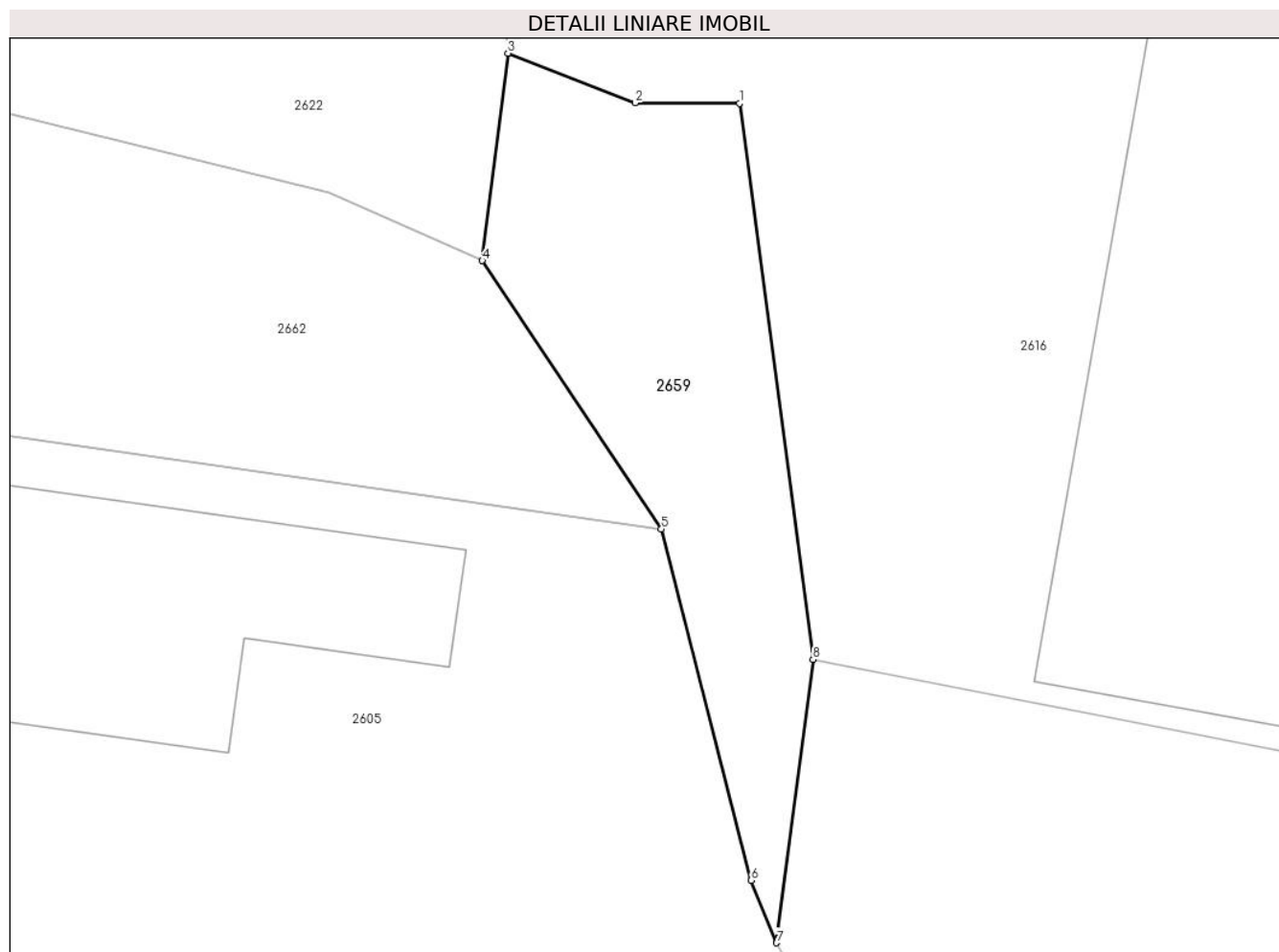
| Inscrieri privind dezmembramintele dreptului de proprietate, drepturi reale de garanție și sarcini | Referințe |
|--|-----------|
| NU SUNT | |

Anexa Nr. 1 La Partea I

Teren

| | | |
|--------------|-----------------|------------------------|
| Nr cadastral | Suprafața (mp)* | Observații / Referințe |
| | 117 | parte din pf 3916/2 |

* Suprafața este determinată în planul de proiecție Stereo 70.



Date referitoare la teren

| Crt | Categorie folosință | Intravilan | Suprafața (mp) | Tarla | Parcelă | Nr. topo | Observații / Referințe |
|-----|---------------------|------------|----------------|-------|---------|----------|------------------------|
| 1 | drum | DA | 117 | - | - | - | |

Lungime Segmente

1) Valorile lungimilor segmentelor sunt obținute din proiecție în plan.

| Punct început | X / Y | Punct sfârșit | X / Y | Lungime segment (** (m) |
|---------------|----------------------------|---------------|----------------------------|-------------------------|
| 1 | 569.963,094 689.409,152 | 2 | 569.960,003 689.409,175 | 3.091 |
| 2 | 569.960,003 689.409,175 | 3 | 569.956,238 689.410,64 | 4.04 |
| 3 | 569.956,238 689.410,64 | 4 | 569.955,477 689.404,5 | 6.187 |
| 4 | 569.955,477 689.404,5 | 5 | 569.960,783 689.396,561 | 9.549 |
| 5 | 569.960,783 689.396,561 | 6 | 569.963,438 689.386,166 | 10.729 |

| Punct început | X / Y | Punct sfârșit | X / Y | Lungime segment (** (m) |
|---------------|----------------------------|---------------|----------------------------|-------------------------|
| 6 | 569.963,438 689.386,166 | 7 | 569.964,191 689.384,317 | 1.996 |
| 7 | 569.964,191 689.384,317 | 8 | 569.965,276 689.392,7 | 8.453 |
| 8 | 569.965,276 689.392,7 | 1 | 569.963,094 689.409,152 | 16.596 |

** Lungimile segmentelor sunt determinate în planul de proiecție Stereo 70 și sunt rotunjite la 1 milimetru.

*** Distanța dintre puncte este formată din segmente cumulate ce sunt mai mici decât valoarea 1 milimetru.

**DATE DESPRE IMOBILUL NR. 2660**

Oficiul de Cadastru și Publicitate Imobiliară SUCEAVA
Biroul de Cadastru și Publicitate Imobiliară Gura Humorului

A. Partea I. Descrierea imobilului

TEREN Extravilan

Adresa: Jud. Suceava

| Nr. Crt | Nr cadastral Nr. topografic | Suprafața* (mp) | Observații / Referințe |
|---------|-----------------------------|-----------------|---|
| A1 | | 55 | Sector cadastral:4 Teren neimprejmuit; parte din pf 3934/1 |

B. Partea II. Proprietari și acte

| Inscrieri privitoare la dreptul de proprietate și alte drepturi reale | | Referințe |
|--|---|-----------|
| / | | |
| Act Normativ nr. Legea 7, din 13/03/1996 emis de PARLAMENTUL ROMÂNIEI; | | |
| B1 | Inscrierea posesiei, drept de PROPRIETATE, dobandit prin Lege, cota actuala 1/1, cota initiala 1/1 1) NEIDENTIFICAT NEIDENTIFICAT | A1 |
| B2 | Se notează mențiunea de proprietar neidentificat | A1 |

C. Partea III. SARCINI .

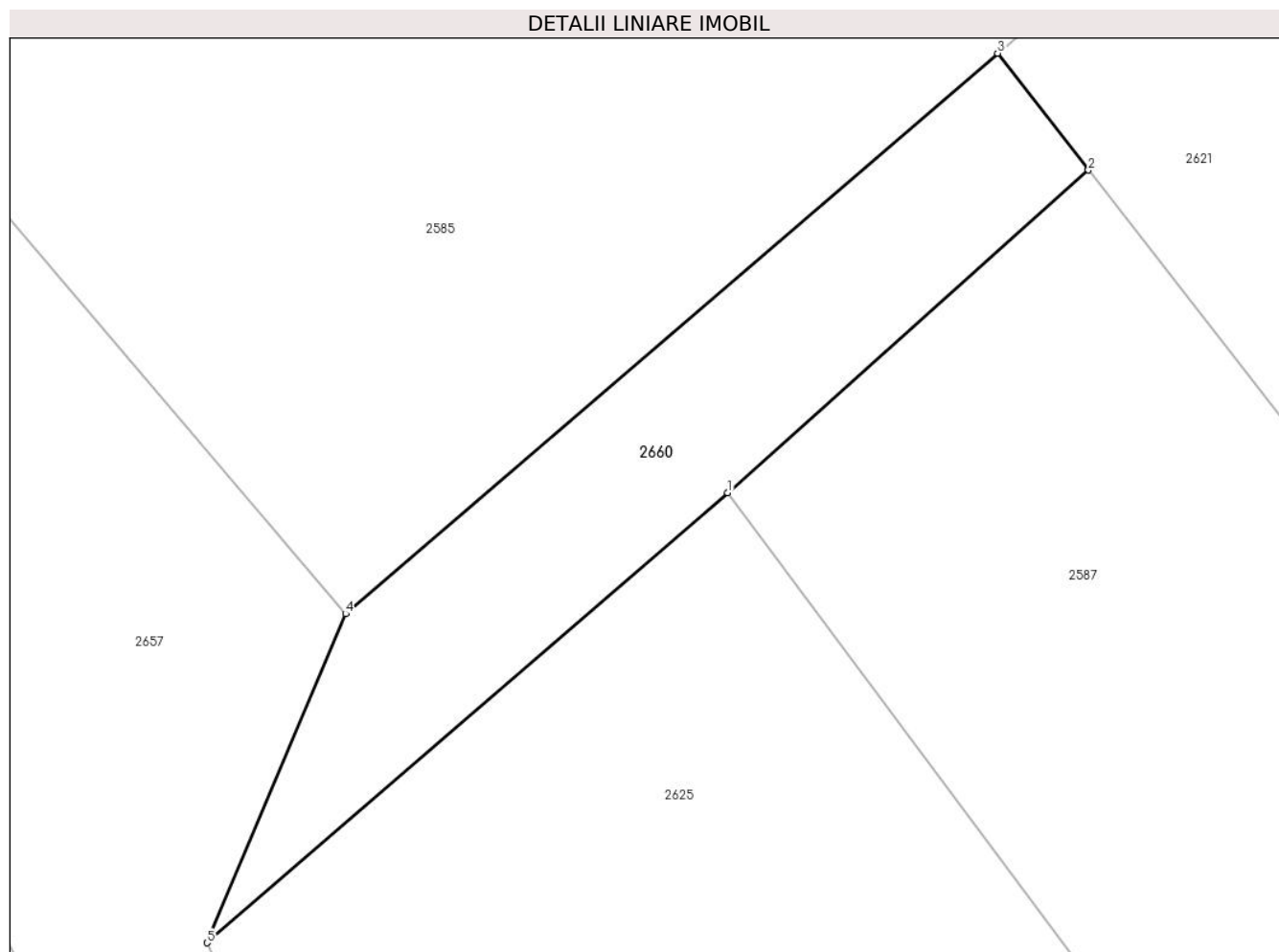
| Inscrieri privind dezmembramintele dreptului de proprietate, drepturi reale de garanție și sarcini | Referințe |
|--|-----------|
| NU SUNT | |

Anexa Nr. 1 La Partea I

Teren

| Nr cadastral | Suprafața (mp)* | Observații / Referințe |
|--------------|-----------------|------------------------|
| | 55 | parte din pf 3934/1 |

* Suprafața este determinată în planul de proiecție Stereo 70.



Date referitoare la teren

| Crt | Categorie folosință | Intravilan | Suprafața (mp) | Tarla | Parcelă | Nr. topo | Observații / Referințe |
|-----|---------------------|------------|----------------|-------|---------|----------|------------------------|
| 1 | arabil | NU | 55 | - | - | - | |

Lungime Segmente

1) Valorile lungimilor segmentelor sunt obținute din proiecție în plan.

| Punct început | X / Y | Punct sfârșit | X / Y | Lungime segment (** (m) |
|---------------|----------------------------|---------------|----------------------------|-------------------------|
| 1 | 570.005,291 689.599,674 | 2 | 570.012,004 689.605,678 | 9.006 |
| 2 | 570.012,004 689.605,678 | 3 | 570.010,314 689.607,851 | 2.753 |
| 3 | 570.010,314 689.607,851 | 4 | 569.998,176 689.597,42 | 16.004 |
| 4 | 569.998,176 689.597,42 | 5 | 569.995,592 689.591,299 | 6.644 |
| 5 | 569.995,592 689.591,299 | 1 | 570.005,291 689.599,674 | 12.814 |

**** Lungimile segmentelor sunt determinate în planul de proiecție Stereo 70 și sunt rotunjite la 1 milimetru.**

***** Distanța dintre puncte este formată din segmente cumulate ce sunt mai mici decât valoarea 1 milimetru.**

**DATE DESPRE IMOBILUL NR. 2661**

Oficiul de Cadastru și Publicitate Imobiliară SUCEAVA
Biroul de Cadastru și Publicitate Imobiliară Gura Humorului

A. Partea I. Descrierea imobilului

TEREN Intravilan

Adresa: Loc. Botosana, Jud. Suceava

| Nr. Crt | Nr cadastral Nr. topografic | Suprafața* (mp) | Observații / Referințe |
|---------|-----------------------------|-----------------|--|
| A1 | | 78 | Sector cadastral:4 Teren neimprejmuit; parte din pf 3931, teren detinut de Vasile Ionel |

B. Partea II. Proprietari și acte

| Inscrieri privitoare la dreptul de proprietate și alte drepturi reale | | Referințe |
|--|---|-----------|
| / | | |
| Act Normativ nr. Legea 7, din 13/03/1996 emis de PARLAMENTUL ROMÂNIEI; | | |
| B1 | Inscrierea posesiei, drept de PROPRIETATE, dobandit prin Lege, cota actuala 1/1, cota initiala 1/1 1) NEIDENTIFICAT NEIDENTIFICAT | A1 |
| B2 | Se notează mențiunea proprietar neidentificat, rezerva comisiei locale de fond funciar | A1 |

C. Partea III. SARCINI .

| Inscrieri privind dezmembramintele dreptului de proprietate, drepturi reale de garanție și sarcini | Referințe |
|--|-----------|
| NU SUNT | |

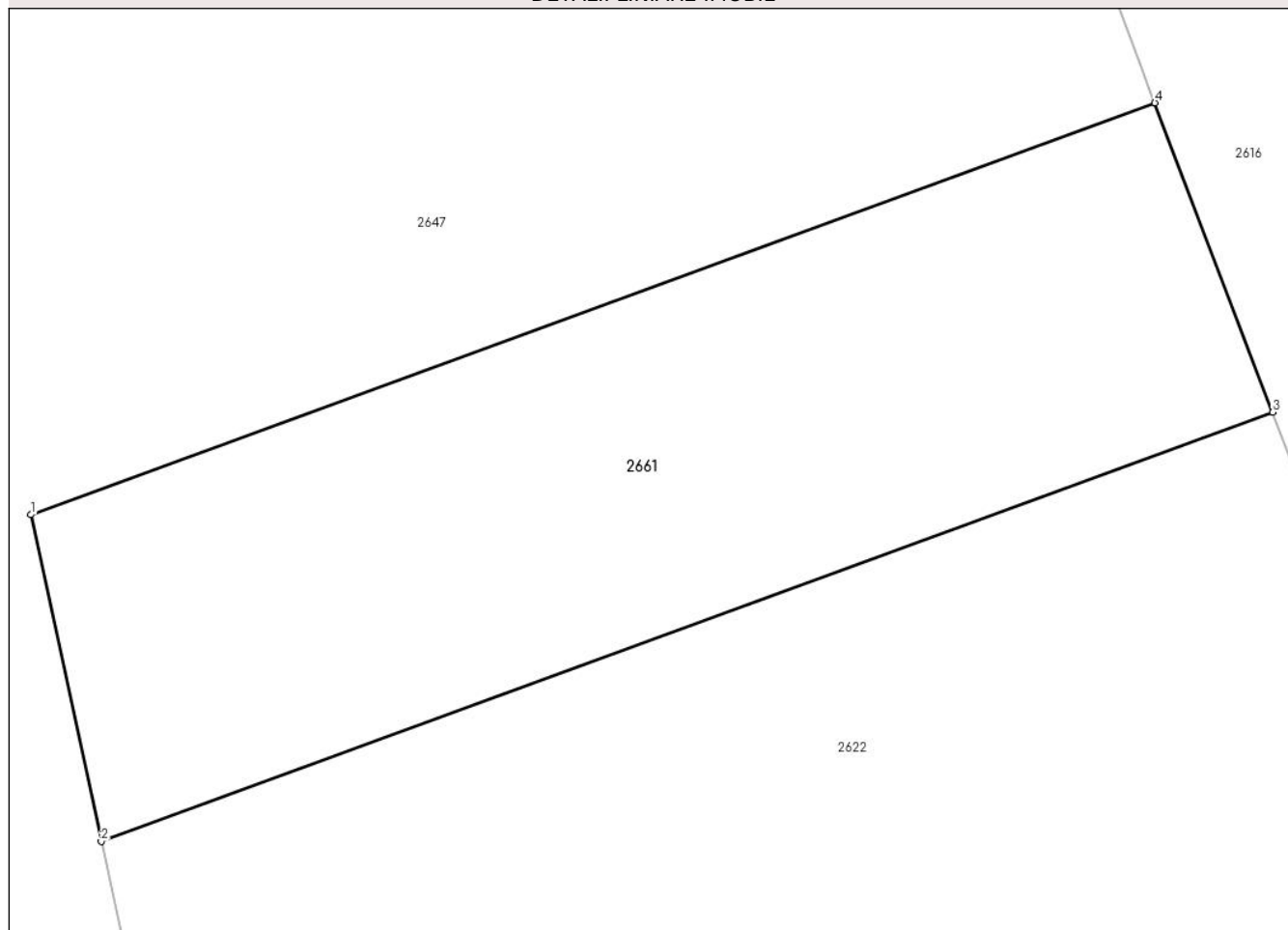
Anexa Nr. 1 La Partea I

Teren

| | | |
|--------------|-----------------|--|
| Nr cadastral | Suprafața (mp)* | Observații / Referințe |
| | 78 | parte din pf 3931, teren detinut de Vasile Ionel |

* Suprafața este determinată în planul de proiecție Stereo 70.

DETALII LINIARE IMOBIL



Date referitoare la teren

| Crt | Categorie folosință | Intra vilan | Suprafața (mp) | Tarla | Parcelă | Nr. topo | Observații / Referințe |
|-----|---------------------|-------------|----------------|-------|---------|----------|------------------------|
| 1 | arabil | DA | 78 | - | - | - | |

Lungime Segmente

1) Valorile lungimilor segmentelor sunt obținute din proiecție în plan.

| Punct început | X / Y | Punct sfârșit | X / Y | Lungime segment (** (m) |
|---------------|----------------------------|---------------|----------------------------|-------------------------|
| 1 | 569.910,21 689.500,869 | 2 | 569.911,188 689.496,335 | 4.638 |
| 2 | 569.911,188 689.496,335 | 3 | 569.927,462 689.502,291 | 17.33 |
| 3 | 569.927,462 689.502,291 | 4 | 569.925,827 689.506,584 | 4.594 |
| 4 | 569.925,827 689.506,584 | 1 | 569.910,21 689.500,869 | 16.63 |

** Lungimile segmentelor sunt determinate în planul de proiecție Stereo 70 și sunt rotunjite la 1 milimetru.

***** Distanţa dintre puncte este formată din segmente cumulate ce sunt mai mici decât valoarea 1 milimetru.**

**DATE DESPRE IMOBILUL NR. 2662**

Oficiul de Cadastru și Publicitate Imobiliară SUCEAVA
Biroul de Cadastru și Publicitate Imobiliară Gura Humorului

A. Partea I. Descrierea imobilului

TEREN Intravilan

Nr. CF vechi:1695 Botoșana

Adresa: Loc. Botosana, Jud. Suceava

| Nr. Crt | Nr cadastral Nr. topografic | Suprafața* (mp) | Observații / Referințe |
|---------|-----------------------------|-----------------|--|
| A1 | 31825 | 7.100 | Sector cadastral:4 Teren neimprejmuit; |

B. Partea II. Proprietari și acte

| Inscrieri privitoare la dreptul de proprietate și alte drepturi reale | | Referințe |
|---|--|-----------|
| 6676 / 02/06/2005 | | |
| Act Notarial nr. 1319, din 26/05/2005 emis de B.N.P. Mircea Eugen Bobric; | | |
| B1 | Intabulare, drept de PROPRIETATE, dobândit prin Conventie, cota actuala 1/1, cota initiala 1/1 1) GHIĂȚĂ V PARASCHIVA , necăsătorită | A1 |

C. Partea III. SARCINI

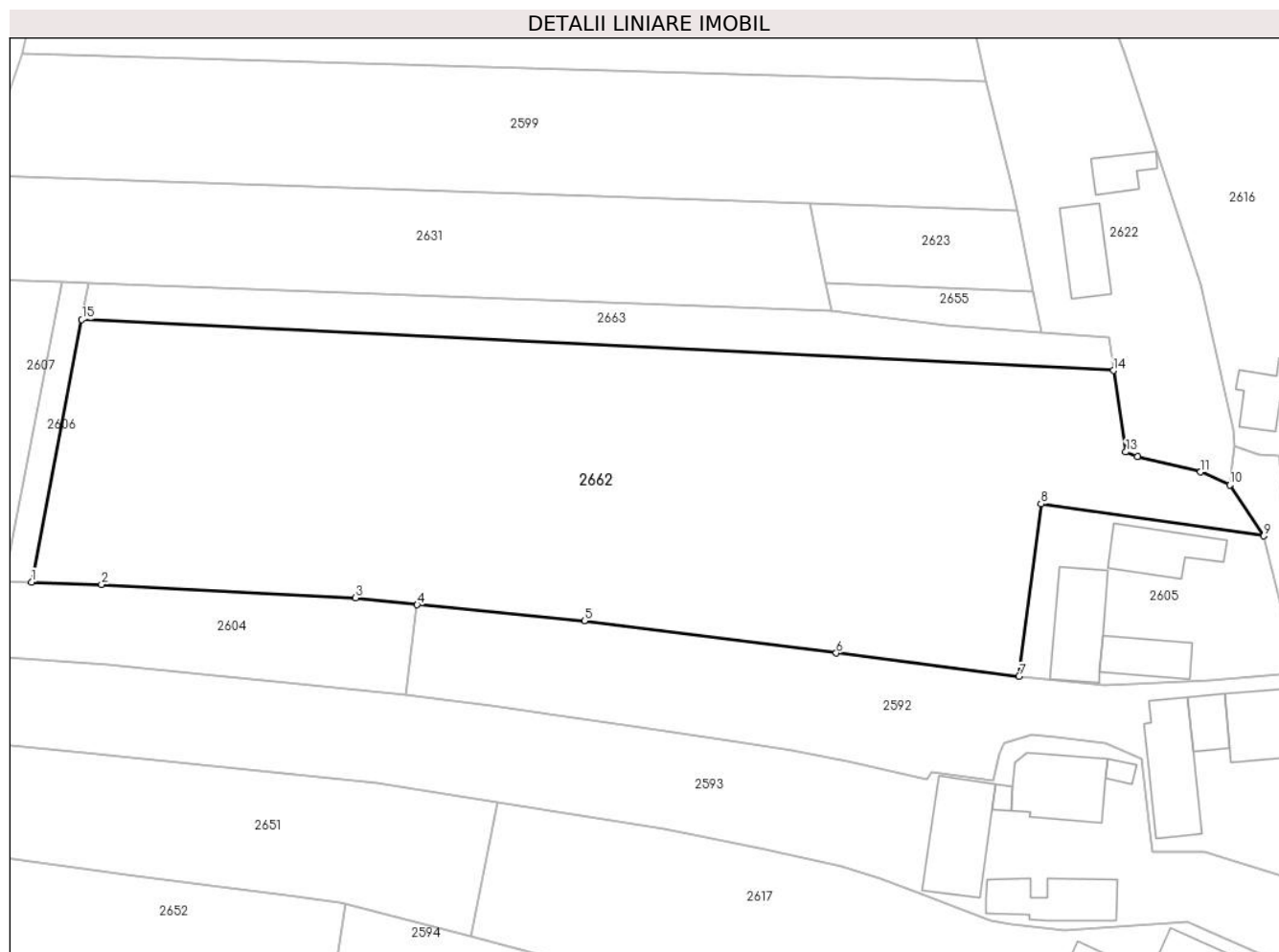
| Inscrieri privind dezmembramintele dreptului de proprietate, drepturi reale de garanție și sarcini | | Referințe |
|--|---|-----------|
| 6676 / 02/06/2005 | | |
| Act Notarial nr. 1319, din 26/05/2005 emis de B.N.P. Mircea Eugen Bobric; | | |
| C1 | Intabulare, drept de UZUFRACT VIAGER și obligația de întreținere, cota actuala 1/1, cota initiala 1/1 1) GHIĂȚĂ TRANDAFIRA 2) GHIĂȚĂ VASILE | A1 |

Anexa Nr. 1 La Partea I

Teren

| Nr cadastral | Suprafața (mp)* | Observații / Referințe |
|--------------|-----------------|------------------------|
| 31825 | 7.100 | |

* Suprafața este determinată în planul de proiecție Stereo 70.



Date referitoare la teren

| Crt | Categorie folosință | Intravilan | Suprafața (mp) | Tarla | Parcelă | Nr. topo | Observații / Referințe |
|-----|---------------------|------------|----------------|-------|---------|----------|------------------------|
| 1 | arabil | DA | 7.100 | - | - | 3916/1 | |

Lungime Segmente

1) Valorile lungimilor segmentelor sunt obținute din proiecție în plan.

| Punct început | X / Y | Punct sfârșit | X / Y | Lungime segment (** (m) |
|---------------|----------------------------|---------------|----------------------------|-------------------------|
| 1 | 569.768,42 689.389,351 | 2 | 569.779,334 689.388,982 | 10.92 |
| 2 | 569.779,334 689.388,982 | 3 | 569.818,973 689.386,906 | 39.693 |
| 3 | 569.818,973 689.386,906 | 4 | 569.828,613 689.385,81 | 9.702 |
| 4 | 569.828,613 689.385,81 | 5 | 569.854,716 689.383,319 | 26.222 |
| 5 | 569.854,716 689.383,319 | 6 | 569.894,05 689.378,283 | 39.655 |

| Punct început | X / Y | Punct sfârșit | X / Y | Lungime segment (** (m) |
|---------------|----------------------------|---------------|----------------------------|-------------------------|
| 6 | 569.894,05 689.378,283 | 7 | 569.922,594 689.374,655 | 28.774 |
| 7 | 569.922,594 689.374,655 | 8 | 569.926,011 689.401,536 | 27.097 |
| 8 | 569.926,011 689.401,536 | 9 | 569.960,783 689.396,561 | 35.126 |
| 9 | 569.960,783 689.396,561 | 10 | 569.955,477 689.404,5 | 9.549 |
| 10 | 569.955,477 689.404,5 | 11 | 569.950,92 689.406,525 | 4.987 |
| 11 | 569.950,92 689.406,525 | 12 | 569.941,063 689.408,958 | 10.153 |
| 12 | 569.941,063 689.408,958 | 13 | 569.939,261 689.409,659 | 1.934 |
| 13 | 569.939,261 689.409,659 | 14 | 569.937,331 689.422,36 | 12.847 |
| 14 | 569.937,331 689.422,36 | 15 | 569.776,282 689.430,29 | 161.244 |
| 15 | 569.776,282 689.430,29 | 1 | 569.768,42 689.389,351 | 41.687 |

** Lungimile segmentelor sunt determinate în planul de proiecție Stereo 70 și sunt rotunjite la 1 milimetru.

*** Distanța dintre puncte este formată din segmente cumulate ce sunt mai mici decât valoarea 1 milimetru.

**DATE DESPRE IMOBILUL NR. 2663**

Oficiul de Cadastru și Publicitate Imobiliară SUCEAVA
Biroul de Cadastru și Publicitate Imobiliară Gura Humorului

A. Partea I. Descrierea imobilului

TEREN Necunoscut

Nr. CF vechi:1695 Botoșana

Adresa: Loc. Botoșana, Jud. Suceava

| Nr. Crt | Nr cadastral Nr. topografic | Suprafața* (mp) | Observații / Referințe |
|---------|-----------------------------|-----------------|--|
| A1 | 31826 | 1.000 | Sector cadastral:4 Teren neimprejmuit; |

B. Partea II. Proprietari și acte

| Inscrieri privitoare la dreptul de proprietate și alte drepturi reale | | Referințe |
|---|--|-----------|
| 6676 / 02/06/2005 | | |
| Act Notarial nr. 1319, din 26/05/2005 emis de B.N.P. Mircea Eugen Bobric; | | |
| B1 | Intabulare, drept de PROPRIETATE, dobândit prin Convenție, cota actuala 1/1, cota initiala 1/1 1) GHIĂȚĂ PARASCHIVA , necăsătorită | A1 |

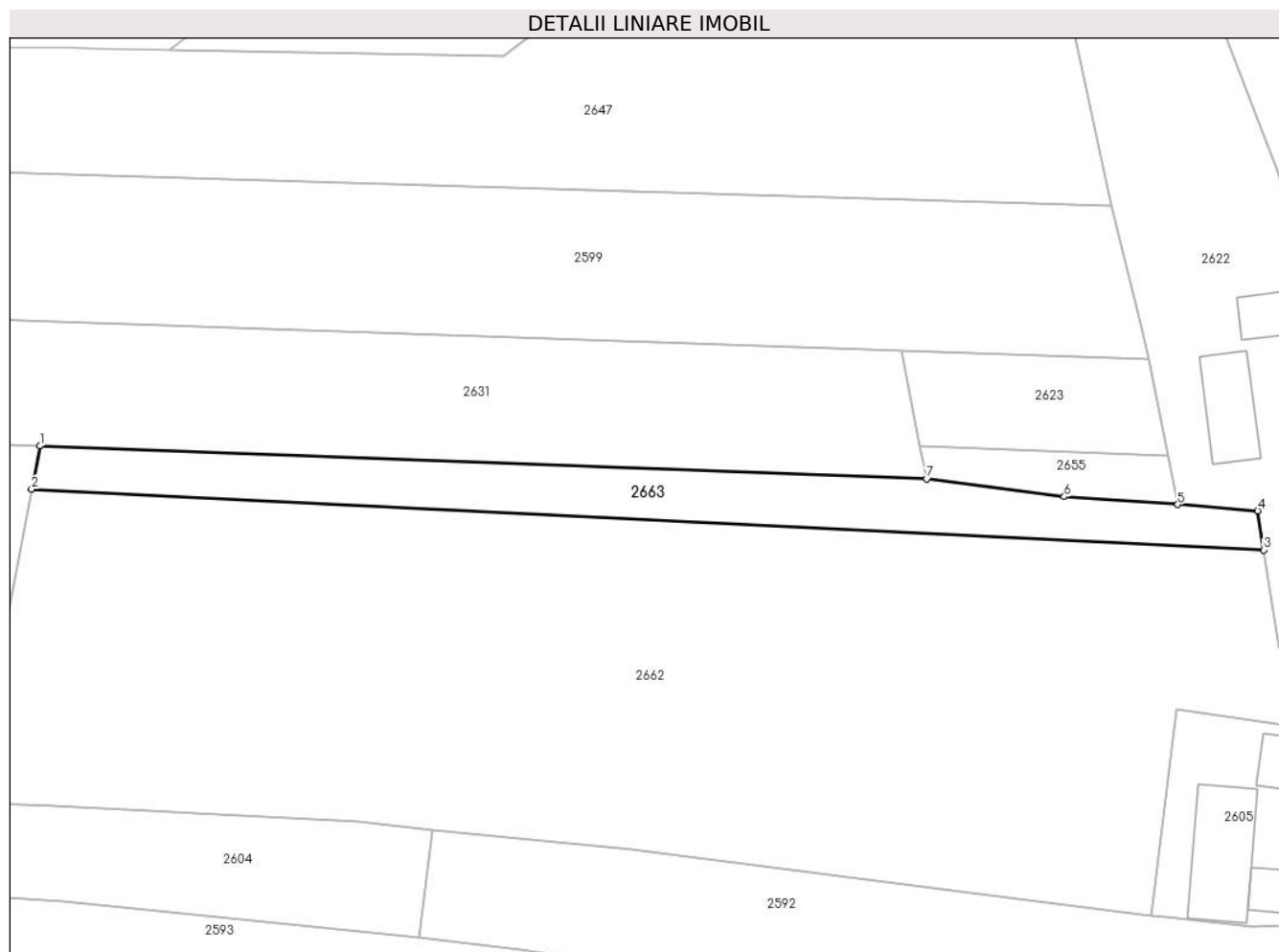
C. Partea III. SARCINI

| Inscrieri privind dezmembramintele dreptului de proprietate, drepturi reale de garanție și sarcini | | Referințe |
|--|---|-----------|
| 6676 / 02/06/2005 | | |
| Act Notarial nr. 1319, din 26/05/2005 emis de B.N.P. Mircea Eugen Bobric; | | |
| C1 | Intabulare, drept de UZUFRACT VIAGER și obligația de întreținere, cota actuala 1/1, cota initiala 1/1 1) GHIĂȚĂ TRANDAFIRA 2) GHIĂȚĂ VASILE | A1 |

Anexa Nr. 1 La Partea I**Teren**

| | | |
|--------------|-----------------|------------------------|
| Nr cadastral | Suprafața (mp)* | Observații / Referințe |
| 31826 | 1.000 | |

* Suprafața este determinată în planul de proiecție Stereo 70.

**Date referitoare la teren**

| Crt | Categorie folosință | Intravilan | Suprafața (mp) | Tarla | Parcelă | Nr. topo | Observații / Referințe |
|-----|---------------------|------------|----------------|-------|---------|----------|------------------------|
| 1 | arabil | DA | 992 | - | - | 3916/2 | |
| 2 | arabil | NU | 8 | - | - | - | |

Lungime Segmente

1) Valorile lungimilor segmentelor sunt obținute din proiecție în plan.

| Punct început | X / Y | Punct sfârșit | X / Y | Lungime segment (** (m)) |
|---------------|----------------------------|---------------|----------------------------|--------------------------|
| 1 | 569.777,368 689.435,943 | 2 | 569.776,282 689.430,29 | 5.756 |
| 2 | 569.776,282 689.430,29 | 3 | 569.937,331 689.422,36 | 161.244 |
| 3 | 569.937,331 689.422,36 | 4 | 569.936,552 689.427,489 | 5.188 |
| 4 | 569.936,552 689.427,489 | 5 | 569.926,094 689.428,288 | 10.488 |

| Punct început | X / Y | Punct sfârșit | X / Y | Lungime segment (** (m) |
|---------------|----------------------------|---------------|----------------------------|-------------------------|
| 5 | 569.926,094 689.428,288 | 6 | 569.911,242 689.429,33 | 14.889 |
| 6 | 569.911,242 689.429,33 | 7 | 569.893,27 689.431,648 | 18.121 |
| 7 | 569.893,27 689.431,648 | 1 | 569.777,368 689.435,943 | 115.982 |

** Lungimile segmentelor sunt determinate în planul de proiecție Stereo 70 și sunt rotunjite la 1 milimetru.

*** Distanța dintre puncte este formată din segmente cumulate ce sunt mai mici decât valoarea 1 milimetru.

