DATE DESPRE IMOBILUL NR. 8342

Oficiul de Cadastru şi Publicitate Imobiliară SUCEAVA
Biroul de Cadastru şi Publicitate Imobiliară Falticeni

A. Partea I. Descrierea imobilului

TEREN Extravilan

Adresa: Jud. Suceava

Nr. Crt	Nr cadastral Nr. topografic	Suprafaţa* (mp)	Observaţii / Referinţe
A1		14.513	Sector cadastral:73 Teren neimprejmuit;

B. Partea II. Proprietari şi acte

Inscrieri privitoare la dreptul de proprietate şi alte drepturi reale		Referinţe
/		
Act Administrativ nr. 2232, din 15/04/2025 emis de PRIMARIA BOROAIA;		
B1	Inscrierea posesiei, drept de PROPRIETATE, dobandit prin Lege, cota actuala 1/1	A1
	1) **NEIDENTIFICAT NEIDENTIFICAT**	
Act Normativ nr. 7, din 13/03/1996 emis de PARLAMENTUL ROMANIEI (art. 13);		
B2	Se notează menţiunea de proprietar neidentificat.	A1

C. Partea III. SARCINI .

Inscrieri privind dezmembramintele dreptului de proprietate, drepturi reale de garanţie şi sarcini	Referinţe
NU SUNT	

Document care conține date cu caracter personal, protejat de prevederile Regulamentului (UE) nr. 679/2016 și Legii 190/2018

Anexa Nr. 1 La Partea I

Teren

Nr cadastral	Suprafaţa (mp)*	Observaţii / Referinţe
	14.513	

* Suprafaţa este determinată in planul de proiecţie Stereo 70.

DETALII LINIARE IMOBIL

Date referitoare la teren

Crt	Categorie folosință	Intra vilan	Suprafaţa (mp)	Tarla	Parcelă	Nr. topo	Observaţii / Referinţe
1	drum	NU	14.513	95, 102	805, 743, 750, 751, 749	-	

Lungime Segmente

1) Valorile lungimilor segmentelor sunt obţinute din proiecţie în plan.

Punct început	X / Y	Punct sfârşit	X / Y	Lungime segment
1	602.303,808 648.558,009	2	602.294,096 648.555,432	10.048
4	602.283,697 648.551,885	5	602.266,607 648.544,581	18.585
7	602.228,073 648.527,042	8	602.205,558 648.516,086	25.039
10	602.175,874 648.499,782	11	602.164,741 648.493,184	12.941
13	602.118,006 648.464,55	14	602.106,045 648.457,009	14.14

Punct început	X / Y	Punct sfârşit	X / Y	Lungime segment
2	602.294,096 648.555,432	3	602.292,676 648.555,055	1.469
5	602.266,607 648.544,581	6	602.261,035 648.542,2	6.059
8	602.205,558 648.516,086	9	602.191,059 648.508,122	16.542
11	602.164,741 648.493,184	12	602.142,834 648.480,204	25.464
14	602.106,045 648.457,009	15	602.104,74 648.456,187	1.542

Punct început	X / Y	Punct sfârşit	X / Y	Lungime segment
3	602.292,676 648.555,055	4	602.283,697 648.551,885	9.522
6	602.261,035 648.542,2	7	602.228,073 648.527,042	36.28
9	602.191,059 648.508,122	10	602.175,874 648.499,782	17.325
12	602.142,834 648.480,204	13	602.118,006 648.464,55	29.351
15	602.104,74 648.456,187	16	602.089,738 648.447,321	17.426

Document care conține date cu caracter personal, protejat de prevederile Regulamentului (UE) nr. 679/2016 și Legii 190/2018

Punct început	X / Y	Punct sfârşit	X / Y	Lungime segment
16	602.089,738 648.447,321	17	602.078,537 648.440,702	13.011
19	602.052,796 648.427,435	20	602.038,142 648.419,371	16.726
22	602.012,87 648.405,138	23	601.988,567 648.392,895	27.213
25	601.966,771 648.383,912	26	601.960,109 648.380,659	7.414
28	601.921,812 648.361,956	29	601.914,813 648.358,538	7.789
31	601.892,09 648.346,266	32	601.862,121 648.330,264	33.974
34	601.843,977 648.320,553	35	601.814,826 648.304,916	33.08
37	601.778,732 648.285,922	38	601.763,882 648.277,907	16.875
40	601.741,667 648.265,917	41	601.716,326 648.252,239	28.797
43	601.699,445 648.243,128	44	601.693,627 648.239,988	6.611
46	601.684,667 648.235,151	47	601.662,408 648.222,326	25.689
49	601.631,249 648.204,373	50	601.631,176 648.204,331	0.084
52	601.590,705 648.181,326	53	601.584,121 648.177,849	7.446
55	601.566,227 648.168,398	56	601.557,432 648.163,884	9.886
58	601.528,301 648.148,933	59	601.513,737 648.141,014	16.578
61	601.493,754 648.130,637	62	601.484,737 648.125,984	10.147
64	601.470,526 648.118,651	65	601.449,629 648.108,532	23.218
67	601.423,525 648.096,389	68	601.414,13 648.092,119	10.32
70	601.403,597 648.087,331	71	601.389,729 648.081,23	15.151
73	601.362,69 648.069,902	74	601.343,553 648.062,577	20.491
76	601.316,196 648.052,733	77	601.313,07 648.051,625	3.317
79	601.290,365 648.043,828	80	601.286,079 648.042,085	4.627
82	601.253,742 648.028,723	83	601.252,846 648.028,256	1.01
85	601.243,216 648.023,211	86	601.237,48 648.020,17	6.492
88	601.220,984 648.011,415	89	601.208,537 648.004,101	14.437
91	601.190,763 647.993,223	92	601.177,418 647.985,948	15.199
94	601.168,531 647.981,67	95	601.157,968 647.976,67	11.687
97	601.150,986 647.973,628	98	601.138,845 647.968,337	13.244
100	601.123,301 647.960,761	101	601.110,489 647.954,516	14.253
103	601.096,445 647.947,377	104	601.084,268 647.940,915	13.785
106	601.075,996 647.936,83	107	601.068,824 647.933,296	7.995
109	601.046,988 647.922,54	110	601.039,786 647.918,993	8.028
112	601.027,655 647.912,516	113	601.024,579 647.910,874	3.487

Punct început	X / Y	Punct sfârşit	X / Y	Lungime segment
17	602.078,537 648.440,702	18	602.076,659 648.439,734	2.113
20	602.038,142 648.419,371	21	602.017,82 648.407,62	23.475
23	601.988,567 648.392,895	24	601.987,766 648.392,491	0.897
26	601.960,109 648.380,659	27	601.937,946 648.369,835	24.665
29	601.914,813 648.358,538	30	601.893,872 648.347,228	23.8
32	601.862,121 648.330,264	33	601.853,851 648.325,849	9.375
35	601.814,826 648.304,916	36	601.779,542 648.286,348	39.871
38	601.763,882 648.277,907	39	601.760,377 648.276,015	3.983
41	601.716,326 648.252,239	42	601.705,263 648.246,268	12.572
44	601.693,627 648.239,988	45	601.686,654 648.236,224	7.924
47	601.662,408 648.222,326	48	601.647,13 648.213,524	17.632
50	601.631,176 648.204,331	51	601.601,645 648.187,544	33.969
53	601.584,121 648.177,849	54	601.575,25 648.173,163	10.033
56	601.557,432 648.163,884	57	601.544,904 648.157,454	14.082
59	601.513,737 648.141,014	60	601.511,43 648.139,76	2.626
62	601.484,737 648.125,984	63	601.481,927 648.124,534	3.162
65	601.449,629 648.108,532	66	601.440,274 648.104,002	10.394
68	601.414,13 648.092,119	69	601.404,741 648.087,852	10.313
71	601.389,729 648.081,23	72	601.372,633 648.073,708	18.678
74	601.343,553 648.062,577	75	601.338,373 648.060,595	5.546
77	601.313,07 648.051,625	78	601.311,368 648.051,041	1.799
80	601.286,079 648.042,085	81	601.266,676 648.034,193	20.947
83	601.252,846 648.028,256	84	601.245,943 648.024,657	7.785
86	601.237,48 648.020,17	87	601.233,865 648.018,251	4.093
89	601.208,537 648.004,101	90	601.191,503 647.993,626	19.997
92	601.177,418 647.985,948	93	601.176,405 647.985,396	1.154
95	601.157,968 647.976,67	96	601.155,378 647.975,541	2.825
98	601.138,845 647.968,337	99	601.133,758 647.965,858	5.659
101	601.110,489 647.954,516	102	601.103,218 647.950,972	8.089
104	601.084,268 647.940,915	105	601.083,976 647.940,76	0.331
107	601.068,824 647.933,296	108	601.054,46 647.926,221	16.012
110	601.039,786 647.918,993	111	601.039,468 647.918,823	0.361
113	601.024,579 647.910,874	114	601.020,885 647.908,902	4.187

Punct început	X / Y	Punct sfârşit	X / Y	Lungime segment
18	602.076,659 648.439,734	19	602.052,796 648.427,435	26.846
21	602.017,82 648.407,62	22	602.012,87 648.405,138	5.537
24	601.987,766 648.392,491	25	601.966,771 648.383,912	22.68
27	601.937,946 648.369,835	28	601.921,812 648.361,956	17.955
30	601.893,872 648.347,228	31	601.892,09 648.346,266	2.025
33	601.853,851 648.325,849	34	601.843,977 648.320,553	11.205
36	601.779,542 648.286,348	37	601.778,732 648.285,922	0.915
39	601.760,377 648.276,015	40	601.741,667 648.265,917	21.261
42	601.705,263 648.246,268	43	601.699,445 648.243,128	6.611
45	601.686,654 648.236,224	46	601.684,667 648.235,151	2.258
48	601.647,13 648.213,524	49	601.631,249 648.204,373	18.329
51	601.601,645 648.187,544	52	601.590,705 648.181,326	12.584
54	601.575,25 648.173,163	55	601.566,227 648.168,398	10.204
57	601.544,904 648.157,454	58	601.528,301 648.148,933	18.662
60	601.511,43 648.139,76	61	601.493,754 648.130,637	19.891
63	601.481,927 648.124,534	64	601.470,526 648.118,651	12.829
66	601.440,274 648.104,002	67	601.423,525 648.096,389	18.398
69	601.404,741 648.087,852	70	601.403,597 648.087,331	1.257
72	601.372,633 648.073,708	73	601.362,69 648.069,902	10.647
75	601.338,373 648.060,595	76	601.316,196 648.052,733	23.529
78	601.311,368 648.051,041	79	601.290,365 648.043,828	22.207
81	601.266,676 648.034,193	82	601.253,742 648.028,723	14.043
84	601.245,943 648.024,657	85	601.243,216 648.023,211	3.087
87	601.233,865 648.018,251	88	601.220,984 648.011,415	14.583
90	601.191,503 647.993,626	91	601.190,763 647.993,223	0.843
93	601.176,405 647.985,396	94	601.168,531 647.981,67	8.711
96	601.155,378 647.975,541	97	601.150,986 647.973,628	4.791
99	601.133,758 647.965,858	100	601.123,301 647.960,761	11.633
102	601.103,218 647.950,972	103	601.096,445 647.947,377	7.668
105	601.083,976 647.940,76	106	601.075,996 647.936,83	8.895
108	601.054,46 647.926,221	109	601.046,988 647.922,54	8.329
111	601.039,468 647.918,823	112	601.027,655 647.912,516	13.391
114	601.020,885 647.908,902	115	601.015,761 647.906,166	5.809

Document care conține date cu caracter personal, protejat de prevederile Regulamentului (UE) nr. 679/2016 și Legii 190/2018

Punct început	X / Y	Punct sfârşit	X / Y	Lungime segment
115	601.015,761 647.906,166	116	601.006,514 647.901,585	10.32
118	600.993,753 647.894,621	119	600.991,676 647.893,426	2.396
121	600.976,804 647.883,212	122	600.964,639 647.874,533	14.944
124	600.957,376 647.869,374	125	600.954,114 647.867,11	3.971
127	600.934,794 647.853,699	128	600.921,385 647.844,392	16.322
130	600.906,701 647.836,057	131	600.904,047 647.834,461	3.097
133	600.885,664 647.823,536	134	600.885,639 647.823,522	0.029
136	600.867,204 647.813,78	137	600.867,091 647.813,727	0.125
139	600.848,303 647.804,524	140	600.846,294 647.803,471	2.268
142	600.836,158 647.799,123	143	600.826,364 647.795,023	10.618
145	600.812,832 647.789,915	146	600.812,097 647.789,64	0.785
148	600.773,167 647.772,787	149	600.772,262 647.772,396	0.986
151	600.743,459 647.758,198	152	600.724,111 647.747,026	22.342
154	600.705,687 647.735,752	155	600.702,904 647.734,33	3.125
157	600.686,25 647.725,358	158	600.669,337 647.715,383	19.635
160	600.667,089 647.714,195	161	600.648,956 647.704,695	20.471
163	600.635,736 647.697,769	164	600.628,553 647.694,288	7.982
166	600.619,289 647.689,799	167	600.612,062 647.686,297	8.031
169	600.601,02 647.680,653	170	600.585,252 647.672,593	17.709
172	600.564,454 647.661,227	173	600.556,839 647.656,939	8.739
175	600.538,401 647.646,561	176	600.538,363 647.646,542	0.042
178	600.524,057 647.639,521	179	600.508,029 647.632,625	17.449
181	600.489,315 647.625,973	182	600.479,577 647.622,218	10.437
184	600.447,697 647.608,292	185	600.444,657 647.606,68	3.441
187	600.435,159 647.601,348	188	600.425,86 647.595,598	10.933
190	600.416,6 647.589,8	191	600.410,816 647.586,172	6.828
193	600.395,117 647.576,878	194	600.390,459 647.574,09	5.429
196	600.369,788 647.561,718	197	600.367,675 647.560,453	2.463
199	600.348,478 647.548,37	200	600.347,834 647.548,01	0.738
202	600.329,45 647.537,74	203	600.322,667 647.534,403	7.559
205	600.289,114 647.517,993	206	600.238,454 647.493,301	56.357
208	600.226,05 647.487,445	209	600.219,003 647.484,613	7.595
211	600.223,981 647.480,533	212	600.240,635 647.488,276	18.366

Punct început	X / Y	Punct sfârşit	X / Y	Lungime segment
116	601.006,514 647.901,585	117	601.001,815 647.899,258	5.244
119	600.991,676 647.893,426	120	600.979,109 647.884,796	15.245
122	600.964,639 647.874,533	123	600.958,555 647.870,192	7.474
125	600.954,114 647.867,11	126	600.937,579 647.855,633	20.128
128	600.921,385 647.844,392	129	600.919,941 647.843,572	1.661
131	600.904,047 647.834,461	132	600.887,9 647.824,745	18.845
134	600.885,639 647.823,522	135	600.870,386 647.815,275	17.34
137	600.867,091 647.813,727	138	600.855,266 647.808,173	13.064
140	600.846,294 647.803,471	141	600.839,603 647.800,601	7.281
143	600.826,364 647.795,023	144	600.825,543 647.794,679	0.89
146	600.812,097 647.789,64	147	600.795,149 647.782,288	18.474
149	600.772,262 647.772,396	150	600.755,543 647.764,446	18.513
152	600.724,111 647.747,026	153	600.719,392 647.744,138	5.533
155	600.702,904 647.734,33	156	600.692,076 647.728,794	12.161
158	600.669,337 647.715,383	159	600.669,172 647.715,286	0.191
161	600.648,956 647.704,695	162	600.639,843 647.699,92	10.288
164	600.628,553 647.694,288	165	600.620,83 647.690,545	8.582
167	600.612,062 647.686,297	168	600.605,549 647.682,968	7.314
170	600.585,252 647.672,593	171	600.583,02 647.671,374	2.543
173	600.556,839 647.656,939	174	600.540,94 647.647,988	18.246
176	600.538,363 647.646,542	177	600.524,136 647.639,555	15.85
179	600.508,029 647.632,625	180	600.494,708 647.627,89	14.138
182	600.479,577 647.622,218	183	600.469,686 647.618,403	10.601
185	600.444,657 647.606,68	186	600.438,532 647.603,434	6.932
188	600.425,86 647.595,598	189	600.424,577 647.594,804	1.509
191	600.410,816 647.586,172	192	600.398,301 647.578,784	14.533
194	600.390,459 647.574,09	195	600.382,702 647.569,447	9.04
197	600.367,675 647.560,453	198	600.355,994 647.553,1	13.803
200	600.347,834 647.548,01	201	600.340,904 647.544,139	7.938
203	600.322,667 647.534,403	204	600.309,952 647.528,149	14.17
206	600.238,454 647.493,301	207	600.233,719 647.490,725	5.39
209	600.219,003 647.484,613	210	600.222,229 647.476,896	8.364
212	600.240,635 647.488,276	213	600.312,15 647.523,658	79.789

Punct început	X / Y	Punct sfârşit	X / Y	Lungime segment
117	601.001,815 647.899,258	118	600.993,753 647.894,621	9.3
120	600.979,109 647.884,796	121	600.976,804 647.883,212	2.797
123	600.958,555 647.870,192	124	600.957,376 647.869,374	1.435
126	600.937,579 647.855,633	127	600.934,794 647.853,699	3.391
129	600.919,941 647.843,572	130	600.906,701 647.836,057	15.224
132	600.887,9 647.824,745	133	600.885,664 647.823,536	2.542
135	600.870,386 647.815,275	136	600.867,204 647.813,78	3.516
138	600.855,266 647.808,173	139	600.848,303 647.804,524	7.861
141	600.839,603 647.800,601	142	600.836,158 647.799,123	3.749
144	600.825,543 647.794,679	145	600.812,832 647.789,915	13.574
147	600.795,149 647.782,288	148	600.773,167 647.772,787	23.947
150	600.755,543 647.764,446	151	600.743,459 647.758,198	13.604
153	600.719,392 647.744,138	154	600.705,687 647.735,752	16.067
156	600.692,076 647.728,794	157	600.686,25 647.725,358	6.764
159	600.669,172 647.715,286	160	600.667,089 647.714,195	2.351
162	600.639,843 647.699,92	163	600.635,736 647.697,769	4.636
165	600.620,83 647.690,545	166	600.619,289 647.689,799	1.712
168	600.605,549 647.682,968	169	600.601,02 647.680,653	5.086
171	600.583,02 647.671,374	172	600.564,454 647.661,227	21.158
174	600.540,94 647.647,988	175	600.538,401 647.646,561	2.913
177	600.524,136 647.639,555	178	600.524,057 647.639,521	0.086
180	600.494,708 647.627,89	181	600.489,315 647.625,973	5.724
183	600.469,686 647.618,403	184	600.447,697 647.608,292	24.202
186	600.438,532 647.603,434	187	600.435,159 647.601,348	3.966
189	600.424,577 647.594,804	190	600.416,6 647.589,8	9.417
192	600.398,301 647.578,784	193	600.395,117 647.576,878	3.711
195	600.382,702 647.569,447	196	600.369,788 647.561,718	15.05
198	600.355,994 647.553,1	199	600.348,478 647.548,37	8.88
201	600.340,904 647.544,139	202	600.329,45 647.537,74	13.12
204	600.309,952 647.528,149	205	600.289,114 647.517,993	23.181
207	600.233,719 647.490,725	208	600.226,05 647.487,445	8.341
210	600.222,229 647.476,896	211	600.223,981 647.480,533	4.037
213	600.312,15 647.523,658	214	600.322,346 647.528,673	11.363

Document care conține date cu caracter personal, protejat de prevederile Regulamentului (UE) nr. 679/2016 și Legii 190/2018

Punct început	X / Y	Punct sfârşit	X / Y	Lungime segment
214	600.322,346 647.528,673	215	600.331,775 647.533,311	10.508
217	600.344,323 647.540,321	218	600.351,031 647.544,069	7.684
220	600.370,291 647.556,191	221	600.372,896 647.557,751	3.036
223	600.413,416 647.581,901	224	600.427,22 647.590,56	16.295
226	600.447,264 647.602,404	227	600.449,914 647.603,808	2.999
229	600.473,16 647.614,384	230	600.478,076 647.616,28	5.269
232	600.506,438 647.626,752	233	600.509,857 647.627,968	3.629
235	600.540,767 647.642,153	236	600.549,475 647.647,056	9.993
238	600.587,589 647.668,172	239	600.592,08 647.670,468	5.044
241	600.624,944 647.686,983	242	600.637,987 647.693,303	14.494
244	600.671,603 647.710,915	245	600.688,572 647.720,923	19.7
247	600.704,487 647.729,523	248	600.708,134 647.731,388	4.096
250	600.735,467 647.747,821	251	600.745,422 647.753,584	11.503
253	600.757,247 647.759,72	254	600.774,328 647.767,841	18.913
256	600.813,971 647.785,002	257	600.827,387 647.790,031	14.328
259	600.839,755 647.795,225	260	600.848,443 647.798,952	9.454
262	600.857,628 647.803,759	263	600.868,062 647.808,659	11.527
265	600.873,766 647.811,418	266	600.885,825 647.817,936	13.708
268	600.909,224 647.831,74	269	600.924,05 647.840,155	17.048
271	600.961,443 647.866,111	272	600.977,311 647.877,432	19.493
274	600.993,41 647.888,552	275	600.994,342 647.889,192	1.131
277	601.004,174 647.894,846	278	601.008,762 647.897,119	5.12
280	601.024,388 647.905,104	281	601.041,431 647.914,203	19.32
283	601.086,253 647.936,308	284	601.098,801 647.942,967	14.205
286	601.106,761 647.947,136	287	601.112,02 647.949,7	5.851
289	601.117,28 647.952,264	290	601.131,098 647.958,999	15.372
292	601.145,009 647.965,569	293	601.159,144 647.971,728	15.419
295	601.171,119 647.977,363	296	601.178,673 647.980,938	8.357
298	601.209,494 647.998,82	299	601.211,113 647.999,816	1.901
301	601.229,767 648.010,416	302	601.234,076 648.012,703	4.878
304	601.247,774 648.019,972	305	601.255,875 648.024,197	9.137
307	601.282,745 648.035,331	308	601.292,12 648.039,145	10.121
310	601.304,716 648.043,467	311	601.314,184 648.046,715	10.01

Punct început	X / Y	Punct sfârşit	X / Y	Lungime segment
215	600.331,775 647.533,311	216	600.338,134 647.536,864	7.284
218	600.351,031 647.544,069	219	600.361,027 647.550,361	11.811
221	600.372,896 647.557,751	222	600.400,855 647.574,486	32.585
224	600.427,22 647.590,56	225	600.441,021 647.599,094	16.226
227	600.449,914 647.603,808	228	600.471,632 647.613,795	23.904
230	600.478,076 647.616,28	231	600.491,052 647.621,284	13.907
233	600.509,857 647.627,968	234	600.526,228 647.635,011	17.822
236	600.549,475 647.647,056	237	600.566,88 647.656,855	19.974
239	600.592,08 647.670,468	240	600.614,291 647.681,82	24.944
242	600.637,987 647.693,303	243	600.657,097 647.703,315	21.574
245	600.688,572 647.720,923	246	600.694,486 647.724,411	6.866
248	600.708,134 647.731,388	249	600.726,667 647.742,727	21.727
251	600.745,422 647.753,584	252	600.753,251 647.757,646	8.82
254	600.774,328 647.767,841	255	600.797,406 647.777,816	25.141
257	600.827,387 647.790,031	258	600.838,109 647.794,52	11.624
260	600.848,443 647.798,952	261	600.857,49 647.803,694	10.214
263	600.868,062 647.808,659	264	600.872,639 647.810,809	5.057
266	600.885,825 647.817,936	267	600.890,32 647.820,366	5.11
269	600.924,05 647.840,155	270	600.945,963 647.855,365	26.674
272	600.977,311 647.877,432	273	600.979,671 647.879,116	2.899
275	600.994,342 647.889,192	276	601.001,0 647.893,021	7.681
278	601.008,762 647.897,119	279	601.018,048 647.901,72	10.363
281	601.041,431 647.914,203	282	601.042,069 647.914,543	0.723
284	601.098,801 647.942,967	285	601.105,486 647.946,515	7.568
287	601.112,02 647.949,7	288	601.116,404 647.951,836	4.877
290	601.131,098 647.958,999	291	601.140,94 647.963,796	10.949
293	601.159,144 647.971,728	294	601.160,037 647.972,117	0.974
296	601.178,673 647.980,938	297	601.194,011 647.989,298	17.468
299	601.211,113 647.999,816	300	601.223,423 648.007,049	14.278
302	601.234,076 648.012,703	303	601.243,987 648.017,963	11.22
305	601.255,875 648.024,197	306	601.268,592 648.029,574	13.807
308	601.292,12 648.039,145	309	601.294,08 648.039,817	2.072
311	601.314,184 648.046,715	312	601.315,386 648.047,141	1.275

Punct început	X / Y	Punct sfârşit	X / Y	Lungime segment
216	600.338,134 647.536,864	217	600.344,323 647.540,321	7.089
219	600.361,027 647.550,361	220	600.370,291 647.556,191	10.946
222	600.400,855 647.574,486	223	600.413,416 647.581,901	14.586
225	600.441,021 647.599,094	226	600.447,264 647.602,404	7.066
228	600.471,632 647.613,795	229	600.473,16 647.614,384	1.638
231	600.491,052 647.621,284	232	600.506,438 647.626,752	16.329
234	600.526,228 647.635,011	235	600.540,767 647.642,153	16.198
237	600.566,88 647.656,855	238	600.587,589 647.668,172	23.6
240	600.614,291 647.681,82	241	600.624,944 647.686,983	11.838
243	600.657,097 647.703,315	244	600.671,603 647.710,915	16.376
246	600.694,486 647.724,411	247	600.704,487 647.729,523	11.232
249	600.726,667 647.742,727	250	600.735,467 647.747,821	10.168
252	600.753,251 647.757,646	253	600.757,247 647.759,72	4.502
255	600.797,406 647.777,816	256	600.813,971 647.785,002	18.057
258	600.838,109 647.794,52	259	600.839,755 647.795,225	1.791
261	600.857,49 647.803,694	262	600.857,628 647.803,759	0.153
264	600.872,639 647.810,809	265	600.873,766 647.811,418	1.281
267	600.890,32 647.820,366	268	600.909,224 647.831,74	22.062
270	600.945,963 647.855,365	271	600.961,443 647.866,111	18.844
273	600.979,671 647.879,116	274	600.993,41 647.888,552	16.667
276	601.001,0 647.893,021	277	601.004,174 647.894,846	3.661
279	601.018,048 647.901,72	280	601.024,388 647.905,104	7.187
282	601.042,069 647.914,543	283	601.086,253 647.936,308	49.254
285	601.105,486 647.946,515	286	601.106,761 647.947,136	1.418
288	601.116,404 647.951,836	289	601.117,28 647.952,264	0.975
291	601.140,94 647.963,796	292	601.145,009 647.965,569	4.439
294	601.160,037 647.972,117	295	601.171,119 647.977,363	12.261
297	601.194,011 647.989,298	298	601.209,494 647.998,82	18.177
300	601.223,423 648.007,049	301	601.229,767 648.010,416	7.182
303	601.243,987 648.017,963	304	601.247,774 648.019,972	4.287
306	601.268,592 648.029,574	307	601.282,745 648.035,331	15.279
309	601.294,08 648.039,817	310	601.304,716 648.043,467	11.245
312	601.315,386 648.047,141	313	601.326,051 648.050,922	11.315

Document care conține date cu caracter personal, protejat de prevederile Regulamentului (UE) nr. 679/2016 și Legii 190/2018

Punct început	X / Y	Punct sfârşit	X / Y	Lungime segment
313	601.326,051 648.050,922	314	601.337,725 648.055,06	12.386
316	601.374,534 648.069,082	317	601.405,638 648.082,767	33.981
319	601.442,399 648.099,475	320	601.472,763 648.114,178	33.736
322	601.530,638 648.144,512	323	601.560,048 648.159,606	33.057
325	601.576,172 648.167,996	326	601.593,109 648.176,941	19.154
328	601.623,141 648.194,012	329	601.633,66 648.199,992	12.1
331	601.694,18 648.234,604	332	601.706,079 648.241,026	13.521
334	601.781,809 648.281,901	335	601.806,806 648.295,045	28.242
337	601.824,662 648.304,518	338	601.825,806 648.305,132	1.298
340	601.836,19 648.310,702	341	601.846,371 648.316,163	11.553
343	601.856,21 648.321,441	344	601.869,979 648.328,791	15.608
346	601.875,031 648.331,488	347	601.877,222 648.332,658	2.484
349	601.897,033 648.343,252	350	601.902,925 648.346,435	6.697
352	601.917,099 648.354,09	353	601.920,994 648.355,992	4.335
355	601.968,815 648.379,346	356	601.989,657 648.387,862	22.515
358	602.020,194 648.403,217	359	602.040,599 648.415,016	23.571
361	602.078,949 648.435,29	362	602.092,281 648.443,017	15.409
364	602.145,442 648.475,937	365	602.167,29 648.488,883	25.396
367	602.207,857 648.511,644	368	602.230,212 648.522,522	24.861
370	602.285,538 648.547,236	371	602.295,378 648.550,599	10.399
373	602.313,78 648.554,623	374	602.317,539 648.554,619	3.759
376	602.324,513 648.554,613	377	602.327,27 648.554,542	2.758
379	602.334,376 648.554,361	380	602.339,725 648.554,087	5.356
382	602.360,146 648.553,246	383	602.372,926 648.553,41	12.781
385	602.390,678 648.555,786	386	602.402,378 648.561,411	12.982
388	602.415,316 648.578,287	389	602.415,56 648.585,815	7.532
391	602.413,61 648.602,273	392	602.412,953 648.605,963	3.748
394	602.409,241 648.616,763	395	602.407,607 648.622,397	5.866
397	602.405,978 648.628,014	398	602.403,503 648.638,364	10.642
400	602.403,55 648.640,749	401	602.403,616 648.644,102	3.354
403	602.404,403 648.652,54	404	602.406,091 648.656,927	4.701
406	602.411,874 648.667,023	407	602.415,144 648.671,573	5.603
409	602.434,392 648.698,353	410	602.437,342 648.702,279	4.911

Punct început	X / Y	Punct sfârşit	X / Y	Lungime segment
314	601.337,725 648.055,06	315	601.340,103 648.055,903	2.523
317	601.405,638 648.082,767	318	601.427,362 648.092,641	23.863
320	601.472,763 648.114,178	321	601.513,771 648.135,341	46.147
323	601.560,048 648.159,606	324	601.568,536 648.163,963	9.541
326	601.593,109 648.176,941	327	601.612,164 648.187,773	21.919
329	601.633,66 648.199,992	330	601.687,103 648.230,784	61.679
332	601.706,079 648.241,026	333	601.707,444 648.241,763	1.551
335	601.806,806 648.295,045	336	601.817,172 648.300,5	11.714
338	601.825,806 648.305,132	339	601.833,611 648.309,318	8.857
341	601.846,371 648.316,163	342	601.850,797 648.318,537	5.022
344	601.869,979 648.328,791	345	601.874,534 648.331,223	5.164
347	601.877,222 648.332,658	348	601.894,206 648.341,726	19.253
350	601.902,925 648.346,435	351	601.909,792 648.350,143	7.804
353	601.920,994 648.355,992	354	601.921,707 648.356,34	0.793
356	601.989,657 648.387,862	357	602.014,725 648.400,475	28.062
359	602.040,599 648.415,016	360	602.055,147 648.423,022	16.605
362	602.092,281 648.443,017	363	602.107,346 648.451,919	17.499
365	602.167,29 648.488,883	366	602.193,466 648.503,74	30.098
368	602.230,212 648.522,522	369	602.263,062 648.537,629	36.157
371	602.295,378 648.550,599	372	602.304,868 648.553,117	9.818
374	602.317,539 648.554,619	375	602.319,686 648.554,617	2.147
377	602.327,27 648.554,542	378	602.329,334 648.554,49	2.065
380	602.339,725 648.554,087	381	602.356,975 648.553,206	17.272
383	602.372,926 648.553,41	384	602.381,98 648.553,527	9.055
386	602.402,378 648.561,411	387	602.409,916 648.568,386	10.27
389	602.415,56 648.585,815	390	602.415,316 648.592,687	6.876
392	602.412,953 648.605,963	393	602.411,173 648.611,143	5.477
395	602.407,607 648.622,397	396	602.406,578 648.625,945	3.694
398	602.403,503 648.638,364	399	602.403,525 648.639,488	1.124
401	602.403,616 648.644,102	402	602.403,616 648.648,714	4.612
404	602.406,091 648.656,927	405	602.411,491 648.666,49	10.982
407	602.415,144 648.671,573	408	602.428,834 648.690,62	23.456
410	602.437,342 648.702,279	411	602.446,954 648.715,069	15.999

Punct început	X / Y	Punct sfârşit	X / Y	Lungime segment
315	601.340,103 648.055,903	316	601.374,534 648.069,082	36.867
318	601.427,362 648.092,641	319	601.442,399 648.099,475	16.517
321	601.513,771 648.135,341	322	601.530,638 648.144,512	19.199
324	601.568,536 648.163,963	325	601.576,172 648.167,996	8.636
327	601.612,164 648.187,773	328	601.623,141 648.194,012	12.626
330	601.687,103 648.230,784	331	601.694,18 648.234,604	8.042
333	601.707,444 648.241,763	334	601.781,809 648.281,901	84.506
336	601.817,172 648.300,5	337	601.824,662 648.304,518	8.5
339	601.833,611 648.309,318	340	601.836,19 648.310,702	2.927
342	601.850,797 648.318,537	343	601.856,21 648.321,441	6.143
345	601.874,534 648.331,223	346	601.875,031 648.331,488	0.563
348	601.894,206 648.341,726	349	601.897,033 648.343,252	3.213
351	601.909,792 648.350,143	352	601.917,099 648.354,09	8.305
354	601.921,707 648.356,34	355	601.968,815 648.379,346	52.426
357	602.014,725 648.400,475	358	602.020,194 648.403,217	6.118
360	602.055,147 648.423,022	361	602.078,949 648.435,29	26.778
363	602.107,346 648.451,919	364	602.145,442 648.475,937	45.035
366	602.193,466 648.503,74	367	602.207,857 648.511,644	16.419
369	602.263,062 648.537,629	370	602.285,538 648.547,236	24.443
372	602.304,868 648.553,117	373	602.313,78 648.554,623	9.038
375	602.319,686 648.554,617	376	602.324,513 648.554,613	4.827
378	602.329,334 648.554,49	379	602.334,376 648.554,361	5.044
381	602.356,975 648.553,206	382	602.360,146 648.553,246	3.171
384	602.381,98 648.553,527	385	602.390,678 648.555,786	8.987
387	602.409,916 648.568,386	388	602.415,316 648.578,287	11.278
390	602.415,316 648.592,687	391	602.413,61 648.602,273	9.737
393	602.411,173 648.611,143	394	602.409,241 648.616,763	5.943
396	602.406,578 648.625,945	397	602.405,978 648.628,014	2.154
399	602.403,525 648.639,488	400	602.403,55 648.640,749	1.261
402	602.403,616 648.648,714	403	602.404,403 648.652,54	3.906
405	602.411,491 648.666,49	406	602.411,874 648.667,023	0.656
408	602.428,834 648.690,62	409	602.434,392 648.698,353	9.523
411	602.446,954 648.715,069	412	602.458,779 648.729,676	18.793

Document care conține date cu caracter personal, protejat de prevederile Regulamentului (UE) nr. 679/2016 și Legii 190/2018

Punct început	X / Y	Punct sfârşit	X / Y	Lungime segment
412	602.458,779 648.729,676	413	602.472,054 648.743,301	19.023
415	602.497,498 648.769,194	416	602.504,065 648.776,368	9.726
418	602.517,018 648.787,963	419	602.518,438 648.789,234	1.906
421	602.552,578 648.818,904	422	602.580,504 648.841,636	36.008
424	602.616,381 648.871,716	425	602.612,325 648.876,37	6.173
427	602.605,394 648.871,293	428	602.582,072 648.851,5	30.589
430	602.502,302 648.785,283	431	602.500,376 648.779,744	5.864
433	602.480,15 648.758,704	434	602.468,478 648.746,796	16.674
436	602.443,011 648.718,145	437	602.430,363 648.701,314	21.054
439	602.408,847 648.671,379	440	602.407,271 648.669,187	2.7
442	602.399,589 648.653,951	443	602.398,616 648.649,224	4.826
445	602.398,492 648.637,823	446	602.401,143 648.626,735	11.401
448	602.408,099 648.604,704	449	602.410,316 648.592,246	12.654
451	602.405,919 648.571,5	452	602.399,534 648.565,591	8.7
454	602.381,31 648.558,518	455	602.357,07 648.558,207	24.242
457	602.324,579 648.559,613	458	602.313,362 648.559,623	11.217

Punct început	X / Y	Punct sfârşit	X / Y	Lungime segment
413	602.472,054 648.743,301	414	602.483,717 648.755,2	16.662
416	602.504,065 648.776,368	417	602.516,222 648.787,25	16.316
419	602.518,438 648.789,234	420	602.533,424 648.802,77	20.194
422	602.580,504 648.841,636	423	602.609,403 648.866,584	38.178
425	602.612,325 648.876,37	426	602.613,536 648.879,236	3.111
428	602.582,072 648.851,5	429	602.548,34 648.823,182	44.043
431	602.500,376 648.779,744	432	602.493,872 648.772,637	9.634
434	602.468,478 648.746,796	435	602.455,037 648.733,001	19.26
437	602.430,363 648.701,314	438	602.412,62 648.676,628	30.401
440	602.407,271 648.669,187	441	602.401,556 648.659,066	11.623
443	602.398,616 648.649,224	444	602.398,616 648.644,151	5.073
446	602.401,143 648.626,735	447	602.404,473 648.615,253	11.955
449	602.410,316 648.592,246	450	602.410,316 648.579,562	12.684
452	602.399,534 648.565,591	453	602.388,95 648.560,503	11.743
455	602.357,07 648.558,207	456	602.334,567 648.559,357	22.532
458	602.313,362 648.559,623	1	602.303,808 648.558,009	9.689

Punct început	X / Y	Punct sfârşit	X / Y	Lungime segment
414	602.483,717 648.755,2	415	602.497,498 648.769,194	19.64
417	602.516,222 648.787,25	418	602.517,018 648.787,963	1.069
420	602.533,424 648.802,77	421	602.552,578 648.818,904	25.044
423	602.609,403 648.866,584	424	602.616,381 648.871,716	8.662
426	602.613,536 648.879,236	427	602.605,394 648.871,293	11.375
429	602.548,34 648.823,182	430	602.502,302 648.785,283	59.631
432	602.493,872 648.772,637	433	602.480,15 648.758,704	19.556
435	602.455,037 648.733,001	436	602.443,011 648.718,145	19.113
438	602.412,62 648.676,628	439	602.408,847 648.671,379	6.464
441	602.401,556 648.659,066	442	602.399,589 648.653,951	5.48
444	602.398,616 648.644,151	445	602.398,492 648.637,823	6.329
447	602.404,473 648.615,253	448	602.408,099 648.604,704	11.155
450	602.410,316 648.579,562	451	602.405,919 648.571,5	9.183
453	602.388,95 648.560,503	454	602.381,31 648.558,518	7.894
456	602.334,567 648.559,357	457	602.324,579 648.559,613	9.991

**** Lungimile segmentelor sunt determinate în planul de proiecţie Stereo 70 şi sunt rotunjite la 1 milimetru.**
***** Distanţa dintre puncte este formată din segmente cumulate ce sunt mai mici decât valoarea 1 milimetru.**

Document care conține date cu caracter personal, protejat de prevederile Regulamentului (UE) nr. 679/2016 și Legii 190/2018

DATE DESPRE IMOBILUL NR. 8343

Oficiul de Cadastru şi Publicitate Imobiliară SUCEAVA
Biroul de Cadastru şi Publicitate Imobiliară Falticeni

A. Partea I. Descrierea imobilului

TEREN Extravilan

Adresa: Jud. Suceava

Nr. Crt	Nr cadastral Nr. topografic	Suprafaţa* (mp)	Observaţii / Referinţe
A1		30.000	Sector cadastral:73 Teren neimprejmuit;

B. Partea II. Proprietari şi acte

Inscrieri privitoare la dreptul de proprietate şi alte drepturi reale		Referinţe
/		
Act Administrativ nr. 2232, din 15/04/2025 emis de PRIMARIA BOROAIA;		
B1	Inscrierea posesiei, drept de PROPRIETATE, dobandit prin Lege, cota actuala 1/1	A1
	1) **NEIDENTIFICAT NEIDENTIFICAT**	
Act Normativ nr. 7, din 13/03/1996 emis de PARLAMENTUL ROMANIEI (art. 13);		
B2	Se notează menţiunea de proprietar neidentificat.	A1

C. Partea III. SARCINI .

Inscrieri privind dezmembramintele dreptului de proprietate, drepturi reale de garanţie şi sarcini	Referinţe
NU SUNT	

Document care conține date cu caracter personal, protejat de prevederile Regulamentului (UE) nr. 679/2016 și Legii 190/2018

Anexa Nr. 1 La Partea I

Teren

Nr cadastral	Suprafaţa (mp)*	Observaţii / Referinţe
	30.000	

* Suprafaţa este determinată in planul de proiecţie Stereo 70.

DETALII LINIARE IMOBIL

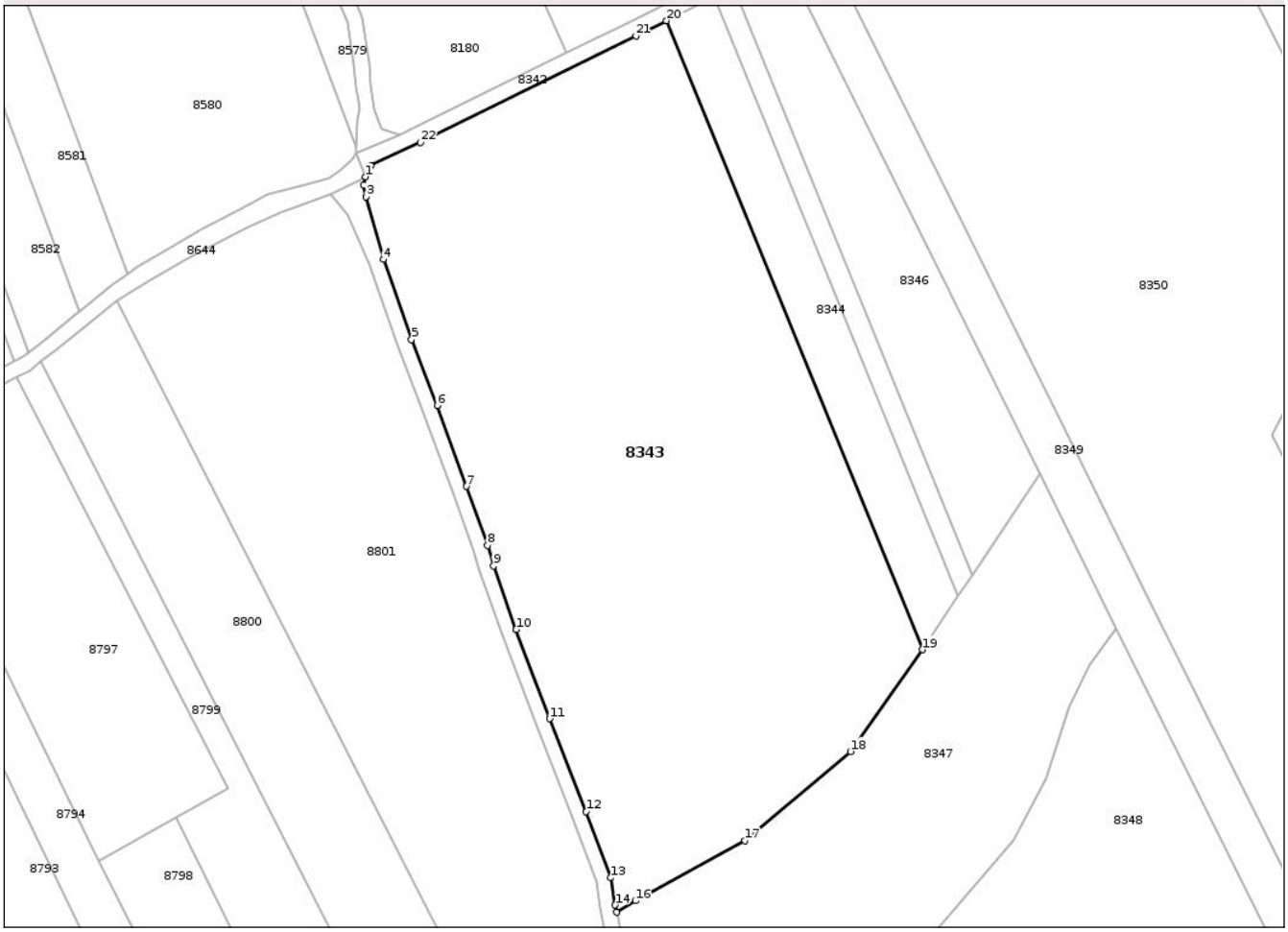

Date referitoare la teren

Crt	Categorie folosință	Intra vilan	Suprafaţa (mp)	Tarla	Parcelă	Nr. topo	Observaţii / Referinţe
1	arabil	NU	30.000	95	726/2, 752/2, 749	-	

Lungime Segmente

1) Valorile lungimilor segmentelor sunt obţinute din proiecţie în plan.

Punct început	X / Y	Punct sfârşit	X / Y	Lungime segment (** (m)
1	600.222,229 647.476,896	2	600.221,671 647.474,197	2.756
3	600.222,52 647.470,248	4	600.228,209 647.449,391	21.619
5	600.237,579 647.422,847	6	600.246,082 647.400,922	23.516
7	600.255,815 647.374,072	8	600.262,856 647.354,48	20.819
9	600.264,863 647.347,711	10	600.272,369 647.326,522	22.479

Punct început	X / Y	Punct sfârşit	X / Y	Lungime segment (** (m)
2	600.221,671 647.474,197	3	600.222,52 647.470,248	4.039
4	600.228,209 647.449,391	5	600.237,579 647.422,847	28.149
6	600.246,082 647.400,922	7	600.255,815 647.374,072	28.56
8	600.262,856 647.354,48	9	600.264,863 647.347,711	7.06
10	600.272,369 647.326,522	11	600.283,507 647.296,951	31.599

Document care conține date cu caracter personal, protejat de prevederile Regulamentului (UE) nr. 679/2016 și Legii 190/2018

Punct început	X / Y	Punct sfârşit	X / Y	Lungime segment (** (m)
11	600.283,507 647.296,951	12	600.295,634 647.266,032	33.212
13	600.303,787 647.244,115	14	600.305,29 647.235,032	9.207
15	600.305,726 647.232,676	16	600.312,008 647.236,475	7.341
17	600.348,42 647.256,418	18	600.383,477 647.286,017	45.881
19	600.407,417 647.319,828	20	600.322,346 647.528,673	225.507
21	600.312,15 647.523,658	22	600.240,635 647.488,276	79.789
23	600.223,981 647.480,533	1	600.222,229 647.476,896	4.037

Punct început	X / Y	Punct sfârşit	X / Y	Lungime segment (** (m)
12	600.295,634 647.266,032	13	600.303,787 647.244,115	23.384
14	600.305,29 647.235,032	15	600.305,726 647.232,676	2.396
16	600.312,008 647.236,475	17	600.348,42 647.256,418	41.516
18	600.383,477 647.286,017	19	600.407,417 647.319,828	41.428
20	600.322,346 647.528,673	21	600.312,15 647.523,658	11.363
22	600.240,635 647.488,276	23	600.223,981 647.480,533	18.366

** Lungimile segmentelor sunt determinate în planul de proiecţie Stereo 70 şi sunt rotunjite la 1 milimetru.
*** Distanţa dintre puncte este formată din segmente cumulate ce sunt mai mici decât valoarea 1 milimetru.

Document care conține date cu caracter personal, protejat de prevederile Regulamentului (UE) nr. 679/2016 și Legii 190/2018

DATE DESPRE IMOBILUL NR. 8344

Oficiul de Cadastru şi Publicitate Imobiliară SUCEAVA
Biroul de Cadastru şi Publicitate Imobiliară Falticeni

A. Partea I. Descrierea imobilului

TEREN Extravilan

Adresa: Jud. Suceava

Nr. Crt	Nr cadastral Nr. topografic	Suprafaţa* (mp)	Observaţii / Referinţe
A1		3.900	Sector cadastral:73 Teren neimprejmuit;

B. Partea II. Proprietari şi acte

Inscrieri privitoare la dreptul de proprietate şi alte drepturi reale		Referinţe
/		
Act Administrativ nr. 2026, din 06/05/2003 emis de CJSDPAT SUCEAVA;		
B1	Intabulare, drept de PROPRIETATE, dobandit prin Reconstituire, cota actuala 1/1	A1
	1) **GORBAN NECULAI**, Lipsă CNP proprietar. 2) **GORBAN NATALIA**, Lipsă CNP proprietar.	

C. Partea III. SARCINI .

Inscrieri privind dezmembramintele dreptului de proprietate, drepturi reale de garanţie şi sarcini	Referinţe
NU SUNT	

Document care conține date cu caracter personal, protejat de prevederile Regulamentului (UE) nr. 679/2016 și Legii 190/2018

Anexa Nr. 1 La Partea I

Teren

Nr cadastral	Suprafaţa (mp)*	Observaţii / Referinţe
	3.900	

* Suprafaţa este determinată in planul de proiecţie Stereo 70.

DETALII LINIARE IMOBIL

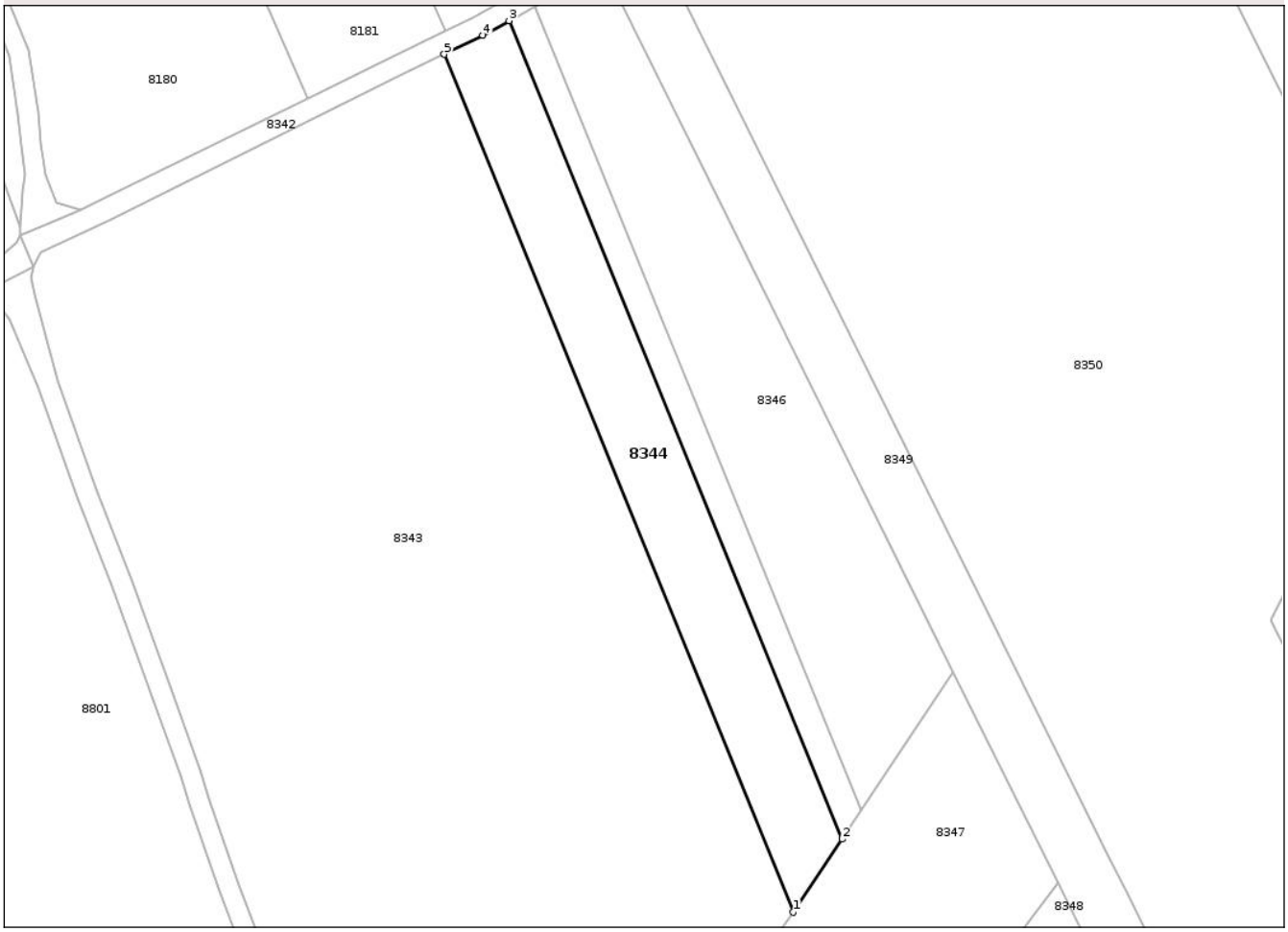

Date referitoare la teren

Crt	Categorie folosință	Intra vilan	Suprafaţa (mp)	Tarla	Parcelă	Nr. topo	Observaţii / Referinţe
1	arabil	NU	3.900	95	751, 752/2	-	

Lungime Segmente
1) Valorile lungimilor segmentelor sunt obţinute din proiecţie în plan.

Punct început	X / Y	Punct sfârşit	X / Y	Lungime segment (** (m)
1	600.407,417 647.319,828	2	600.419,293 647.337,62	21.391
2	600.419,293 647.337,62	3	600.338,134 647.536,864	215.139
3	600.338,134 647.536,864	4	600.331,775 647.533,311	7.284
4	600.331,775 647.533,311	5	600.322,346 647.528,673	10.508
5	600.322,346 647.528,673	1	600.407,417 647.319,828	225.507

Document care conține date cu caracter personal, protejat de prevederile Regulamentului (UE) nr. 679/2016 și Legii 190/2018

** Lungimile segmentelor sunt determinate în planul de proiecţie Stereo 70 şi sunt rotunjite la 1 milimetru.
*** Distanţa dintre puncte este formată din segmente cumulate ce sunt mai mici decât valoarea 1 milimetru.

Document care conține date cu caracter personal, protejat de prevederile Regulamentului (UE) nr. 679/2016 și Legii 190/2018

DATE DESPRE IMOBILUL NR. 8345

Oficiul de Cadastru şi Publicitate Imobiliară SUCEAVA
Biroul de Cadastru şi Publicitate Imobiliară Falticeni

A. Partea I. Descrierea imobilului

TEREN Extravilan

Adresa: Jud. Suceava

Nr. Crt	Nr cadastral Nr. topografic	Suprafaţa* (mp)	Observaţii / Referinţe
A1		1.500	Sector cadastral:73 Teren neimprejmuit;

B. Partea II. Proprietari şi acte

Inscrieri privitoare la dreptul de proprietate şi alte drepturi reale		Referinţe
/		
Act Administrativ nr. 2399, din 06/06/2007 emis de CJSDPAT SUCEAVA;		
B1	Intabulare, drept de PROPRIETATE, dobandit prin Reconstituire, cota actuala 1/1	A1
	1) **GORBAN VASILE**	

C. Partea III. SARCINI .

Inscrieri privind dezmembramintele dreptului de proprietate, drepturi reale de garanţie şi sarcini	Referinţe
NU SUNT	

Document care conține date cu caracter personal, protejat de prevederile Regulamentului (UE) nr. 679/2016 și Legii 190/2018

Anexa Nr. 1 La Partea I

Teren

Nr cadastral	Suprafaţa (mp)*	Observaţii / Referinţe
	1.500	

* Suprafaţa este determinată in planul de proiecţie Stereo 70.

DETALII LINIARE IMOBIL

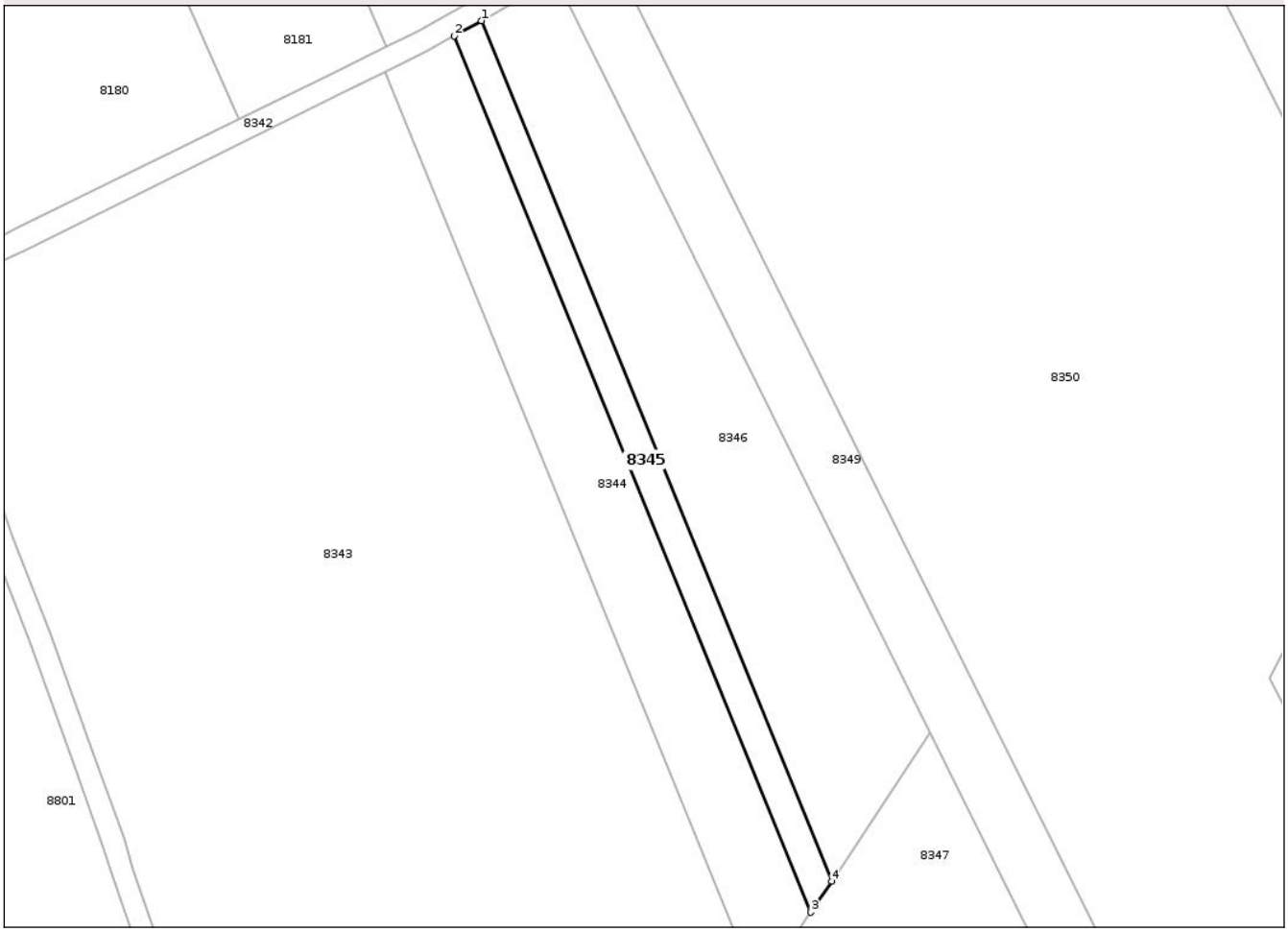

Date referitoare la teren

Crt	Categorie folosință	Intra vilan	Suprafaţa (mp)	Tarla	Parcelă	Nr. topo	Observaţii / Referinţe
1	arabil	NU	1.500	95	751, 752/2	-	

Lungime Segmente
1) Valorile lungimilor segmentelor sunt obţinute din proiecţie în plan.

Punct început	X / Y	Punct sfârşit	X / Y	Lungime segment (** (m)
1	600.344,323 647.540,321	2	600.338,134 647.536,864	7.089
2	600.338,134 647.536,864	3	600.419,293 647.337,62	215.139
3	600.419,293 647.337,62	4	600.424,011 647.344,688	8.498
4	600.424,011 647.344,688	1	600.344,323 647.540,321	211.24

**** Lungimile segmentelor sunt determinate în planul de proiecţie Stereo 70 şi sunt rotunjite la 1 milimetru.**

Document care conține date cu caracter personal, protejat de prevederile Regulamentului (UE) nr. 679/2016 și Legii 190/2018

***** Distanţa dintre puncte este formată din segmente cumulate ce sunt mai mici decât valoarea 1 milimetru.**

DATE DESPRE IMOBILUL NR. 8346

Oficiul de Cadastru şi Publicitate Imobiliară SUCEAVA
Biroul de Cadastru şi Publicitate Imobiliară Falticeni

A. Partea I. Descrierea imobilului

TEREN Extravilan

Adresa: Jud. Suceava

Nr. Crt	Nr cadastral Nr. topografic	Suprafaţa* (mp)	Observaţii / Referinţe
A1		5.400	Sector cadastral:73 Teren neimprejmuit;

B. Partea II. Proprietari şi acte

Inscrieri privitoare la dreptul de proprietate şi alte drepturi reale		Referinţe
/		
Act Notarial nr. 284, din 29/08/2018 emis de SPN APOSTOL;		
B1	Intabulare, drept de PROPRIETATE, dobandit prin Succesiune, cota actuala 1/3	A1
	1) **GORBAN GHEORGHE**	
B2	Intabulare, drept de PROPRIETATE, dobandit prin Succesiune, cota actuala 1/3	A1
	1) **GORBAN MARINICA**	
B3	Intabulare, drept de PROPRIETATE, dobandit prin Succesiune, cota actuala 1/3	A1
	1) **PUIUL VIORICA**	

C. Partea III. SARCINI .

Inscrieri privind dezmembramintele dreptului de proprietate, drepturi reale de garanţie şi sarcini	Referinţe
NU SUNT	

Document care conține date cu caracter personal, protejat de prevederile Regulamentului (UE) nr. 679/2016 și Legii 190/2018

Anexa Nr. 1 La Partea I

Teren

Nr cadastral	Suprafaţa (mp)*	Observaţii / Referinţe
	5.400	

* Suprafaţa este determinată in planul de proiecţie Stereo 70.

DETALII LINIARE IMOBIL

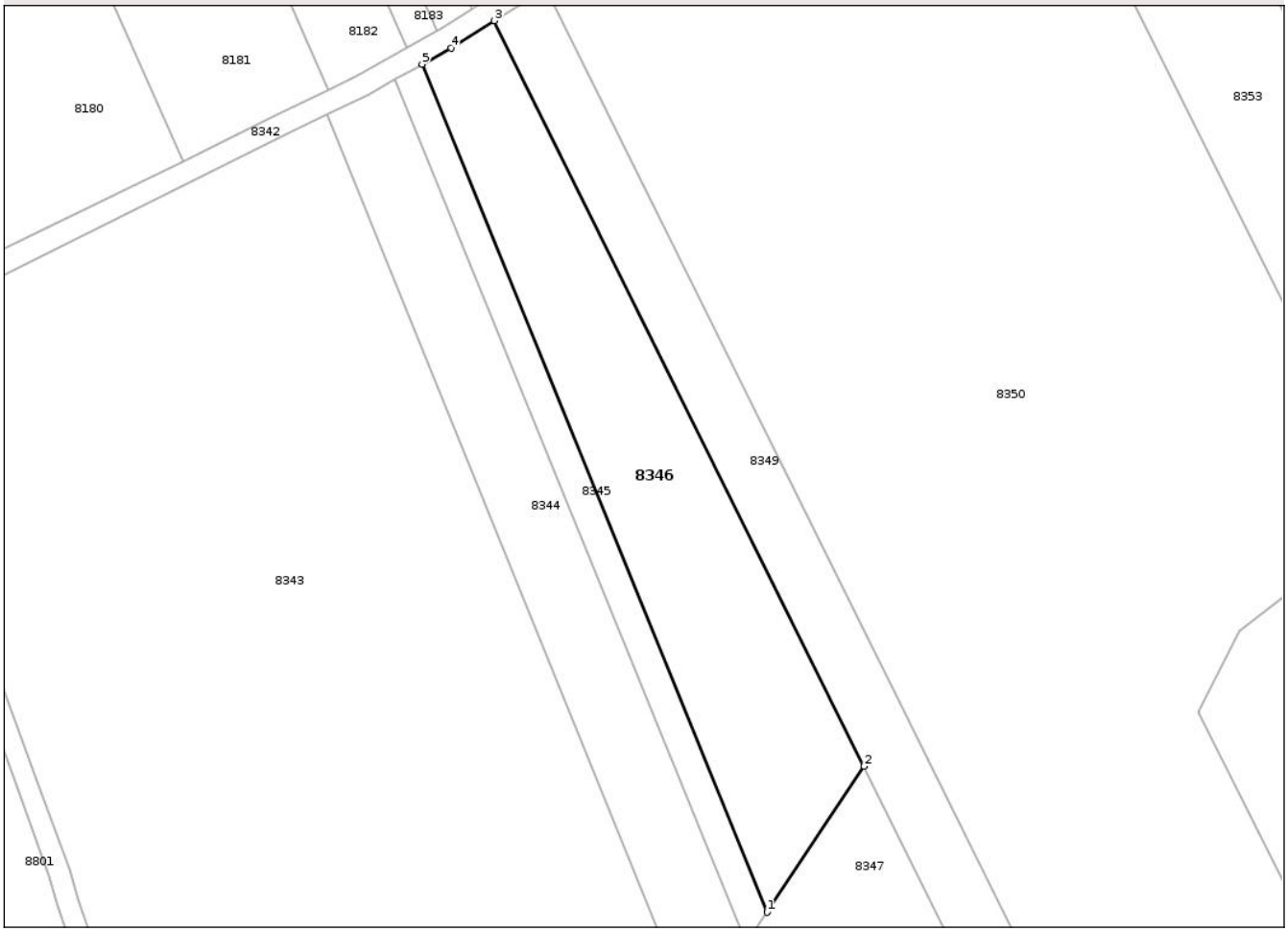

Date referitoare la teren

Crt	Categorie folosință	Intra vilan	Suprafaţa (mp)	Tarla	Parcelă	Nr. topo	Observaţii / Referinţe
1	arabil	NU	5.400	95	751, 752/2	-	

Lungime Segmente
1) Valorile lungimilor segmentelor sunt obţinute din proiecţie în plan.

Punct început	X / Y	Punct sfârşit	X / Y	Lungime segment (** (m)
1	600.424,011 647.344,688	2	600.446,465 647.378,327	40.445
2	600.446,465 647.378,327	3	600.361,027 647.550,361	192.082
3	600.361,027 647.550,361	4	600.351,031 647.544,069	11.811
4	600.351,031 647.544,069	5	600.344,323 647.540,321	7.684
5	600.344,323 647.540,321	1	600.424,011 647.344,688	211.24

Document care conține date cu caracter personal, protejat de prevederile Regulamentului (UE) nr. 679/2016 și Legii 190/2018

** Lungimile segmentelor sunt determinate în planul de proiecţie Stereo 70 şi sunt rotunjite la 1 milimetru.
*** Distanţa dintre puncte este formată din segmente cumulate ce sunt mai mici decât valoarea 1 milimetru.

Document care conține date cu caracter personal, protejat de prevederile Regulamentului (UE) nr. 679/2016 și Legii 190/2018

DATE DESPRE IMOBILUL NR. 8347

Oficiul de Cadastru şi Publicitate Imobiliară SUCEAVA
Biroul de Cadastru şi Publicitate Imobiliară Falticeni

A. Partea I. Descrierea imobilului

TEREN Extravilan

Adresa: Jud. Suceava

Nr. Crt	Nr cadastral Nr. topografic	Suprafaţa* (mp)	Observaţii / Referinţe
A1		13.318	Sector cadastral:73 Teren neimprejmuit;

B. Partea II. Proprietari şi acte

Inscrieri privitoare la dreptul de proprietate şi alte drepturi reale		Referinţe
/		
Act Administrativ nr. 2232, din 15/04/2025 emis de PRIMARIA BOROAIA;		
B1	Inscrierea posesiei, drept de PROPRIETATE, dobandit prin Lege, cota actuala 1/1	A1
	1) **NEIDENTIFICAT NEIDENTIFICAT**	
Act Normativ nr. 7, din 13/03/1996 emis de PARLAMENTUL ROMANIEI (art. 13);		
B2	Se notează menţiunea de proprietar neidentificat.	A1

C. Partea III. SARCINI .

Inscrieri privind dezmembramintele dreptului de proprietate, drepturi reale de garanţie şi sarcini	Referinţe
NU SUNT	

Document care conține date cu caracter personal, protejat de prevederile Regulamentului (UE) nr. 679/2016 și Legii 190/2018

Anexa Nr. 1 La Partea I

Teren

Nr cadastral	Suprafaţa (mp)*	Observaţii / Referinţe
	13.318	

* Suprafaţa este determinată in planul de proiecţie Stereo 70.

DETALII LINIARE IMOBIL

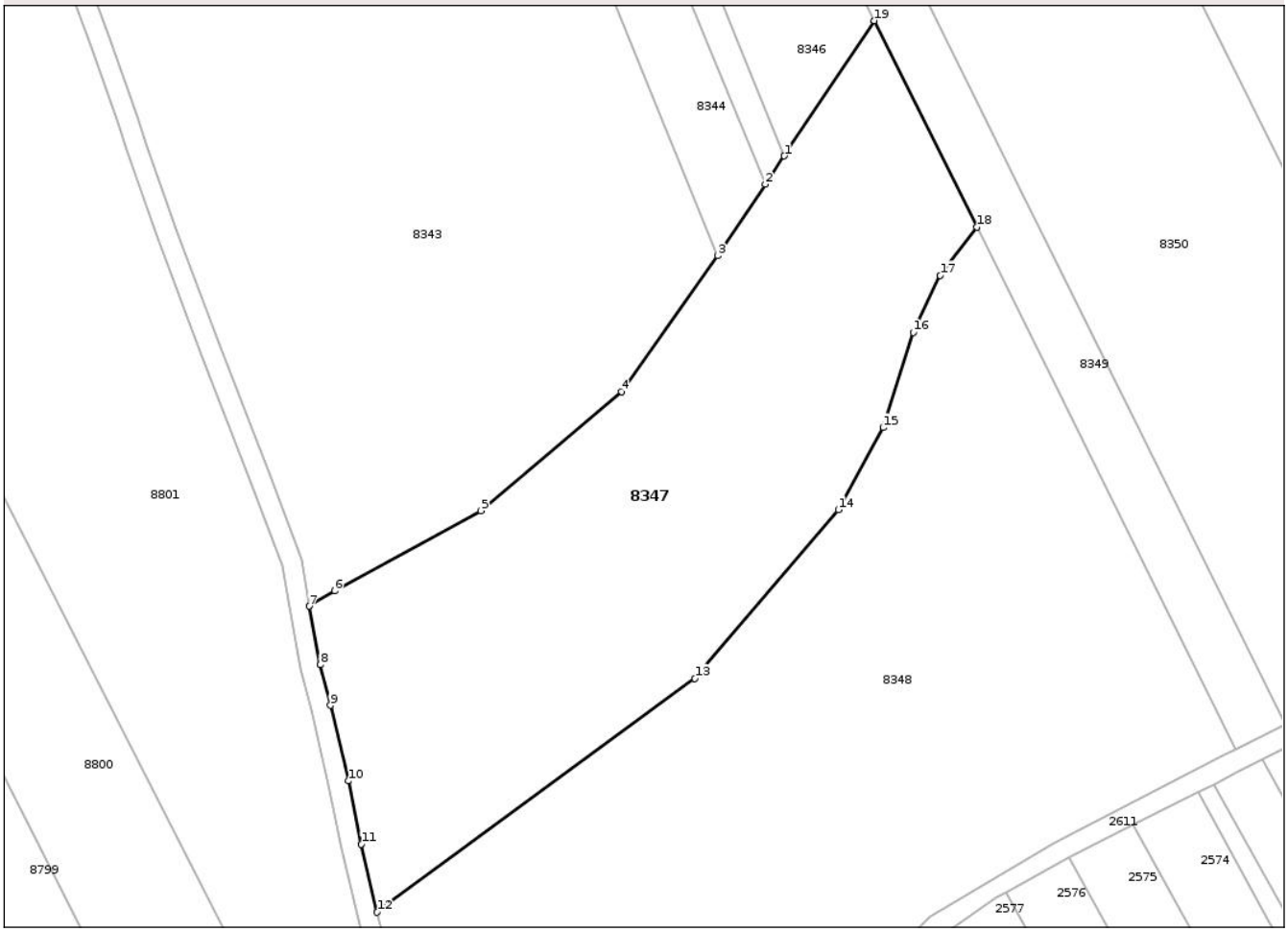

Date referitoare la teren

Crt	Categorie folosință	Intra vilan	Suprafaţa (mp)	Tarla	Parcelă	Nr. topo	Observaţii / Referinţe
1	faneata	NU	13.318	95, 96	753	-	

Lungime Segmente
1) Valorile lungimilor segmentelor sunt obţinute din proiecţie în plan.

Punct început	X / Y	Punct sfârşit	X / Y	Lungime segment (** (m)
1	600.424,011 647.344,688	2	600.419,293 647.337,62	8.498
2	600.419,293 647.337,62	3	600.407,417 647.319,828	21.391
3	600.407,417 647.319,828	4	600.383,477 647.286,017	41.428
4	600.383,477 647.286,017	5	600.348,42 647.256,418	45.881
5	600.348,42 647.256,418	6	600.312,008 647.236,475	41.516

Document care conține date cu caracter personal, protejat de prevederile Regulamentului (UE) nr. 679/2016 și Legii 190/2018

Punct început	X / Y	Punct sfârşit	X / Y	Lungime segment (** (m)
6	600.312,008 647.236,475	7	600.305,726 647.232,676	7.341
7	600.305,726 647.232,676	8	600.308,432 647.218,066	14.858
8	600.308,432 647.218,066	9	600.311,001 647.207,948	10.439
9	600.311,001 647.207,948	10	600.315,418 647.189,165	19.295
10	600.315,418 647.189,165	11	600.318,66 647.173,438	16.058
11	600.318,66 647.173,438	12	600.322,607 647.156,505	17.387
12	600.322,607 647.156,505	13	600.401,776 647.214,669	98.238
13	600.401,776 647.214,669	14	600.437,517 647.256,626	55.116
14	600.437,517 647.256,626	15	600.448,661 647.277,054	23.27
15	600.448,661 647.277,054	16	600.456,183 647.300,736	24.848
16	600.456,183 647.300,736	17	600.462,87 647.314,945	15.704
17	600.462,87 647.314,945	18	600.471,979 647.326,952	15.071
18	600.471,979 647.326,952	19	600.446,465 647.378,327	57.362
19	600.446,465 647.378,327	1	600.424,011 647.344,688	40.445

** Lungimile segmentelor sunt determinate în planul de proiecţie Stereo 70 şi sunt rotunjite la 1 milimetru.
*** Distanţa dintre puncte este formată din segmente cumulate ce sunt mai mici decât valoarea 1 milimetru.

Document care conține date cu caracter personal, protejat de prevederile Regulamentului (UE) nr. 679/2016 și Legii 190/2018

DATE DESPRE IMOBILUL NR. 8348

Oficiul de Cadastru şi Publicitate Imobiliară SUCEAVA
Biroul de Cadastru şi Publicitate Imobiliară Falticeni

A. Partea I. Descrierea imobilului

TEREN Extravilan

Adresa: Jud. Suceava

Nr. Crt	Nr cadastral Nr. topografic	Suprafaţa* (mp)	Observaţii / Referinţe
A1		20.471	Sector cadastral:73 Teren neimprejmuit;

B. Partea II. Proprietari şi acte

Inscrieri privitoare la dreptul de proprietate şi alte drepturi reale		Referinţe
/		
Act Administrativ nr. 2232, din 15/04/2025 emis de PRIMARIA BOROAIA;		
B1	Inscrierea posesiei, drept de PROPRIETATE, dobandit prin Lege, cota actuala 1/1	A1
	1) **NEIDENTIFICAT NEIDENTIFICAT**	
Act Normativ nr. 7, din 13/03/1996 emis de PARLAMENTUL ROMANIEI (art. 13);		
B2	Se notează menţiunea de proprietar neidentificat.	A1

C. Partea III. SARCINI .

Inscrieri privind dezmembramintele dreptului de proprietate, drepturi reale de garanţie şi sarcini	Referinţe
NU SUNT	

Document care conține date cu caracter personal, protejat de prevederile Regulamentului (UE) nr. 679/2016 și Legii 190/2018

Anexa Nr. 1 La Partea I

Teren

Nr cadastral	Suprafaţa (mp)*	Observaţii / Referinţe
	20.471	

* Suprafaţa este determinată in planul de proiecţie Stereo 70.

DETALII LINIARE IMOBIL

Date referitoare la teren

Crt	Categorie folosință	Intra vilan	Suprafaţa (mp)	Tarla	Parcelă	Nr. topo	Observaţii / Referinţe
1	arabil	NU	20.471	96	756	-	

Lungime Segmente

1) Valorile lungimilor segmentelor sunt obţinute din proiecţie în plan.

Punct început	X / Y	Punct sfârşit	X / Y	Lungime segment (** (m)
1	600.401,776 647.214,669	2	600.322,607 647.156,505	98.238
3	600.323,634 647.152,103	4	600.326,299 647.140,321	12.08
5	600.330,78 647.128,364	6	600.334,881 647.121,799	7.741
7	600.343,036 647.109,905	8	600.353,211 647.099,497	14.555
9	600.358,923 647.093,892	10	600.364,302 647.093,054	5.444

Punct început	X / Y	Punct sfârşit	X / Y	Lungime segment (** (m)
2	600.322,607 647.156,505	3	600.323,634 647.152,103	4.52
4	600.326,299 647.140,321	5	600.330,78 647.128,364	12.769
6	600.334,881 647.121,799	7	600.343,036 647.109,905	14.421
8	600.353,211 647.099,497	9	600.358,923 647.093,892	8.003
10	600.364,302 647.093,054	11	600.391,093 647.106,047	29.775

Document care conține date cu caracter personal, protejat de prevederile Regulamentului (UE) nr. 679/2016 și Legii 190/2018

Punct început	X / Y	Punct sfârşit	X / Y	Lungime segment (** (m)
11	600.391,093 647.106,047	12	600.424,74 647.123,333	37.828
13	600.447,93 647.143,096	14	600.460,256 647.155,363	17.39
15	600.491,199 647.173,911	16	600.533,313 647.195,304	47.236
17	600.536,539 647.196,959	18	600.471,979 647.326,952	145.142
19	600.462,87 647.314,945	20	600.456,183 647.300,736	15.704
21	600.448,661 647.277,054	22	600.437,517 647.256,626	23.27

Punct început	X / Y	Punct sfârşit	X / Y	Lungime segment (** (m)
12	600.424,74 647.123,333	13	600.447,93 647.143,096	30.469
14	600.460,256 647.155,363	15	600.491,199 647.173,911	36.076
16	600.533,313 647.195,304	17	600.536,539 647.196,959	3.626
18	600.471,979 647.326,952	19	600.462,87 647.314,945	15.071
20	600.456,183 647.300,736	21	600.448,661 647.277,054	24.848
22	600.437,517 647.256,626	1	600.401,776 647.214,669	55.116

**** Lungimile segmentelor sunt determinate în planul de proiecţie Stereo 70 şi sunt rotunjite la 1 milimetru.**
***** Distanţa dintre puncte este formată din segmente cumulate ce sunt mai mici decât valoarea 1 milimetru.**

Document care conține date cu caracter personal, protejat de prevederile Regulamentului (UE) nr. 679/2016 și Legii 190/2018

DATE DESPRE IMOBILUL NR. 8349

Oficiul de Cadastru şi Publicitate Imobiliară SUCEAVA
Biroul de Cadastru şi Publicitate Imobiliară Falticeni

A. Partea I. Descrierea imobilului

TEREN Extravilan

Adresa: Jud. Suceava

Nr. Crt	Nr cadastral Nr. topografic	Suprafaţa* (mp)	Observaţii / Referinţe
A1		5.500	Sector cadastral:73 Teren neimprejmuit;

B. Partea II. Proprietari şi acte

Inscrieri privitoare la dreptul de proprietate şi alte drepturi reale		Referinţe
/		
Act Notarial nr. 2620, din 07/12/2009 emis de BNPA MARIA APOSTOL ŞI ŞTEFAN APOSTOL;		
B1	Intabulare, drept de PROPRIETATE, dobandit prin PARTAJ, cota actuala 1/1	A1
	1) **MAFTEI SILVIA**	

C. Partea III. SARCINI .

Inscrieri privind dezmembramintele dreptului de proprietate, drepturi reale de garanţie şi sarcini	Referinţe
NU SUNT	

Document care conține date cu caracter personal, protejat de prevederile Regulamentului (UE) nr. 679/2016 și Legii 190/2018

Anexa Nr. 1 La Partea I

Teren

Nr cadastral	Suprafaţa (mp)*	Observaţii / Referinţe
	5.500	

* Suprafaţa este determinată in planul de proiecţie Stereo 70.

DETALII LINIARE IMOBIL

Date referitoare la teren

Crt	Categorie folosință	Intra vilan	Suprafaţa (mp)	Tarla	Parcelă	Nr. topo	Observaţii / Referinţe
1	arabil	NU	2.569	95, 96	751, 752/2	-	
2	faneata	NU	2.931	95, 96	751, 752/2	-	

Lungime Segmente
1) Valorile lungimilor segmentelor sunt obţinute din proiecţie în plan.

Punct început	X / Y	Punct sfârşit	X / Y	Lungime segment (** (m)
1	600.471,979 647.326,952	2	600.536,539 647.196,959	145.142
2	600.536,539 647.196,959	3	600.548,923 647.203,311	13.918
3	600.548,923 647.203,311	4	600.488,705 647.324,564	135.383
4	600.488,705 647.324,564	5	600.484,414 647.333,202	9.645

Document care conține date cu caracter personal, protejat de prevederile Regulamentului (UE) nr. 679/2016 și Legii 190/2018

Punct început	X / Y	Punct sfârşit	X / Y	Lungime segment (** (m)
5	600.484,414 647.333,202	6	600.451,658 647.399,159	73.643
6	600.451,658 647.399,159	7	600.372,896 647.557,751	177.073
7	600.372,896 647.557,751	8	600.370,291 647.556,191	3.036
8	600.370,291 647.556,191	9	600.361,027 647.550,361	10.946
9	600.361,027 647.550,361	10	600.446,465 647.378,327	192.082
10	600.446,465 647.378,327	1	600.471,979 647.326,952	57.362

** Lungimile segmentelor sunt determinate în planul de proiecţie Stereo 70 şi sunt rotunjite la 1 milimetru.
*** Distanţa dintre puncte este formată din segmente cumulate ce sunt mai mici decât valoarea 1 milimetru.

Document care conține date cu caracter personal, protejat de prevederile Regulamentului (UE) nr. 679/2016 și Legii 190/2018

DATE DESPRE IMOBILUL NR. 8350

Oficiul de Cadastru şi Publicitate Imobiliară SUCEAVA
Biroul de Cadastru şi Publicitate Imobiliară Falticeni

A. Partea I. Descrierea imobilului

TEREN Extravilan

Adresa: Jud. Suceava

Nr. Crt	Nr cadastral Nr. topografic	Suprafaţa* (mp)	Observaţii / Referinţe
A1		36.807	Sector cadastral:73 Teren neimprejmuit;

B. Partea II. Proprietari şi acte

Inscrieri privitoare la dreptul de proprietate şi alte drepturi reale		Referinţe
/		
Act Administrativ nr. 2232, din 15/04/2025 emis de PRIMARIA BOROAIA;		
B1	Inscrierea posesiei, drept de PROPRIETATE, dobandit prin Lege, cota actuala 1/1	A1
	1) **NEIDENTIFICAT NEIDENTIFICAT**	
Act Normativ nr. 7, din 13/03/1996 emis de PARLAMENTUL ROMANIEI (art. 13);		
B2	Se notează menţiunea de proprietar neidentificat.	A1

C. Partea III. SARCINI .

Inscrieri privind dezmembramintele dreptului de proprietate, drepturi reale de garanţie şi sarcini	Referinţe
NU SUNT	

Document care conține date cu caracter personal, protejat de prevederile Regulamentului (UE) nr. 679/2016 și Legii 190/2018

Anexa Nr. 1 La Partea I

Teren

Nr cadastral	Suprafaţa (mp)*	Observaţii / Referinţe
	36.807	

* Suprafaţa este determinată in planul de proiecţie Stereo 70.

DETALII LINIARE IMOBIL

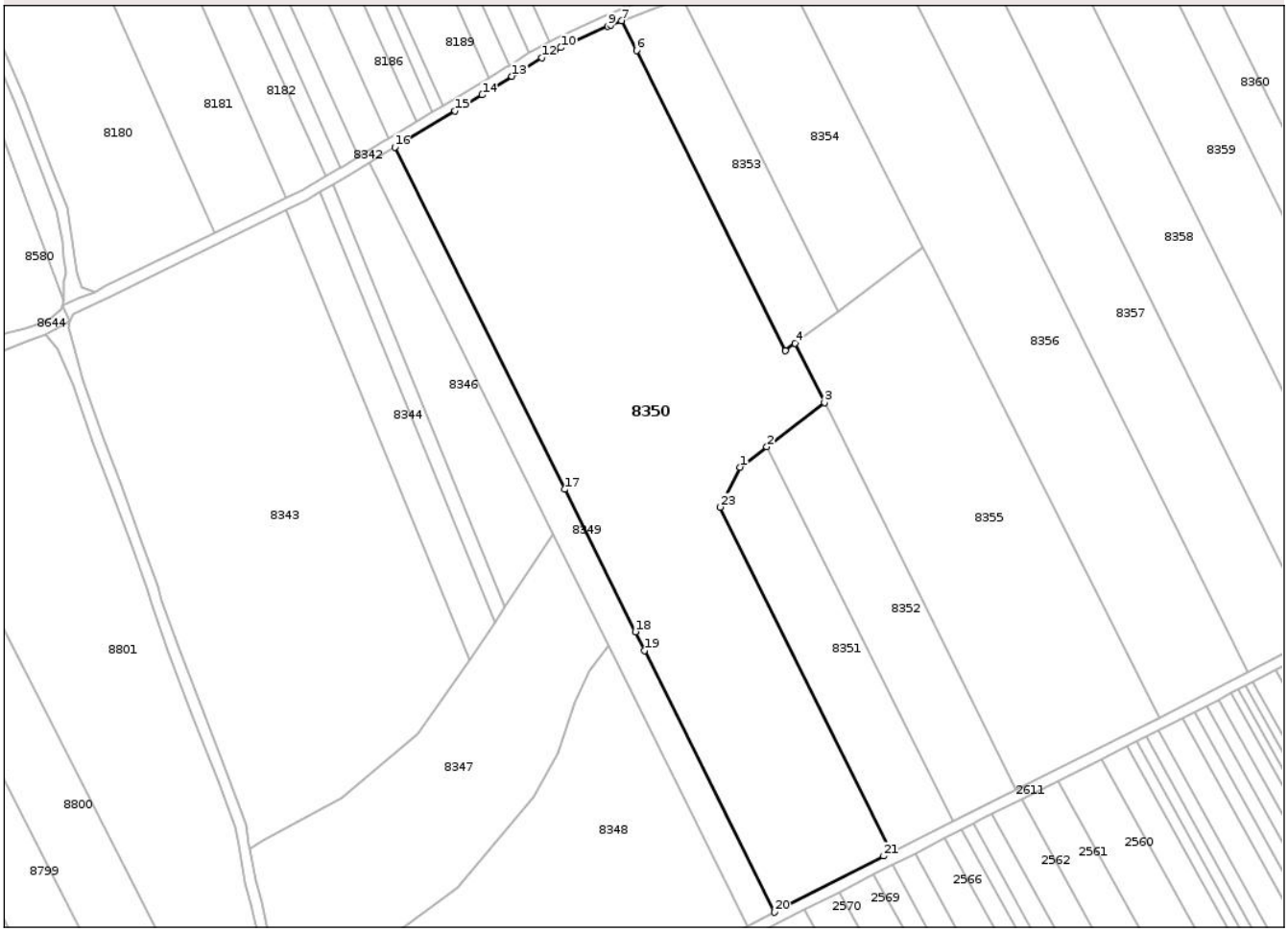

Date referitoare la teren

Crt	Categorie folosință	Intra vilan	Suprafaţa (mp)	Tarla	Parcelă	Nr. topo	Observaţii / Referinţe
1	faneata	NU	27.248	95, 96	751, 752/2	-	
2	arabil	NU	9.559	95, 96	751, 752/2	-	

Lungime Segmente

1) Valorile lungimilor segmentelor sunt obţinute din proiecţie în plan.

Punct început	X / Y	Punct sfârşit	X / Y	Lungime segment (** (m)
1	600.533,088 647.409,431	2	600.545,43 647.418,912	15.563
3	600.572,117 647.439,416	4	600.558,508 647.466,838	30.613
5	600.553,985 647.463,434	6	600.484,946 647.602,447	155.213
7	600.478,076 647.616,28	8	600.473,16 647.614,384	5.269

Punct început	X / Y	Punct sfârşit	X / Y	Lungime segment (** (m)
2	600.545,43 647.418,912	3	600.572,117 647.439,416	33.654
4	600.558,508 647.466,838	5	600.553,985 647.463,434	5.661
6	600.484,946 647.602,447	7	600.478,076 647.616,28	15.445
8	600.473,16 647.614,384	9	600.471,632 647.613,795	1.638

Document care conține date cu caracter personal, protejat de prevederile Regulamentului (UE) nr. 679/2016 și Legii 190/2018

Punct început	X / Y	Punct sfârşit	X / Y	Lungime segment (** (m)
9	600.471,632 647.613,795	10	600.449,914 647.603,808	23.904
11	600.447,264 647.602,404	12	600.441,021 647.599,094	7.066
13	600.427,22 647.590,56	14	600.413,416 647.581,901	16.295
15	600.400,855 647.574,486	16	600.372,896 647.557,751	32.585
17	600.451,658 647.399,159	18	600.484,414 647.333,202	73.643
19	600.488,705 647.324,564	20	600.548,923 647.203,311	135.383
21	600.599,621 647.229,314	22	600.603,147 647.231,077	3.942
23	600.523,76 647.390,927	1	600.533,088 647.409,431	20.722

Punct început	X / Y	Punct sfârşit	X / Y	Lungime segment (** (m)
10	600.449,914 647.603,808	11	600.447,264 647.602,404	2.999
12	600.441,021 647.599,094	13	600.427,22 647.590,56	16.226
14	600.413,416 647.581,901	15	600.400,855 647.574,486	14.586
16	600.372,896 647.557,751	17	600.451,658 647.399,159	177.073
18	600.484,414 647.333,202	19	600.488,705 647.324,564	9.645
20	600.548,923 647.203,311	21	600.599,621 647.229,314	56.978
22	600.603,147 647.231,077	23	600.523,76 647.390,927	178.478

** Lungimile segmentelor sunt determinate în planul de proiecţie Stereo 70 şi sunt rotunjite la 1 milimetru.
*** Distanţa dintre puncte este formată din segmente cumulate ce sunt mai mici decât valoarea 1 milimetru.

Document care conține date cu caracter personal, protejat de prevederile Regulamentului (UE) nr. 679/2016 și Legii 190/2018

DATE DESPRE IMOBILUL NR. 8351

Oficiul de Cadastru şi Publicitate Imobiliară SUCEAVA
Biroul de Cadastru şi Publicitate Imobiliară Falticeni

A. Partea I. Descrierea imobilului

TEREN Extravilan

Adresa: Jud. Suceava

Nr. Crt	Nr cadastral Nr. topografic	Suprafaţa* (mp)	Observaţii / Referinţe
A1		6.000	Sector cadastral:73 Teren neimprejmuit;

B. Partea II. Proprietari şi acte

Inscrieri privitoare la dreptul de proprietate şi alte drepturi reale		Referinţe
/		
Act Notarial nr. 2620, din 07/12/2009 emis de BNPA MARIA APOSTOL ŞI ŞTEFAN APOSTOL;		
B1	Intabulare, drept de PROPRIETATE, dobandit prin PARTAJ, cota actuala 1/1	A1
	1) **MAFTEI DUMITRU**	

C. Partea III. SARCINI .

Inscrieri privind dezmembramintele dreptului de proprietate, drepturi reale de garanţie şi sarcini	Referinţe
NU SUNT	

Document care conține date cu caracter personal, protejat de prevederile Regulamentului (UE) nr. 679/2016 și Legii 190/2018

Anexa Nr. 1 La Partea I

Teren

Nr cadastral	Suprafaţa (mp)*	Observaţii / Referinţe
	6.000	

* Suprafaţa este determinată in planul de proiecţie Stereo 70.

DETALII LINIARE IMOBIL

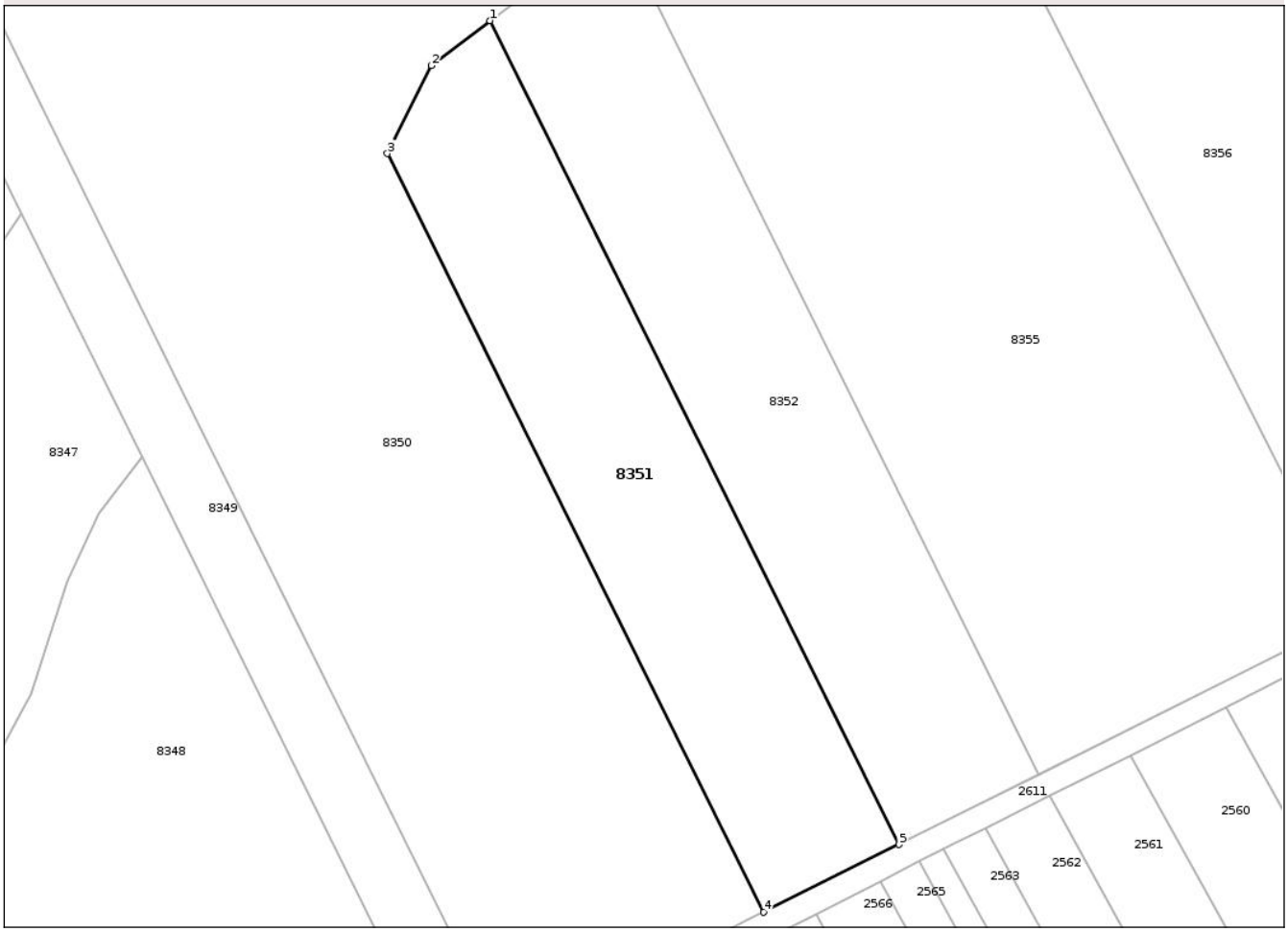

Date referitoare la teren

Crt	Categorie folosință	Intra vilan	Suprafaţa (mp)	Tarla	Parcelă	Nr. topo	Observaţii / Referinţe
1	arabil	NU	6.000	96	756	-	

Lungime Segmente
1) Valorile lungimilor segmentelor sunt obţinute din proiecţie în plan.

Punct început	X / Y	Punct sfârşit	X / Y	Lungime segment (** (m)
1	600.545,43 647.418,912	2	600.533,088 647.409,431	15.563
2	600.533,088 647.409,431	3	600.523,76 647.390,927	20.722
3	600.523,76 647.390,927	4	600.603,147 647.231,077	178.478
4	600.603,147 647.231,077	5	600.631,643 647.245,319	31.857
5	600.631,643 647.245,319	1	600.545,43 647.418,912	193.823

Document care conține date cu caracter personal, protejat de prevederile Regulamentului (UE) nr. 679/2016 și Legii 190/2018

** Lungimile segmentelor sunt determinate în planul de proiecţie Stereo 70 şi sunt rotunjite la 1 milimetru.
*** Distanţa dintre puncte este formată din segmente cumulate ce sunt mai mici decât valoarea 1 milimetru.

Document care conține date cu caracter personal, protejat de prevederile Regulamentului (UE) nr. 679/2016 și Legii 190/2018

DATE DESPRE IMOBILUL NR. 8352

Oficiul de Cadastru şi Publicitate Imobiliară SUCEAVA
Biroul de Cadastru şi Publicitate Imobiliară Falticeni

A. Partea I. Descrierea imobilului

TEREN Extravilan

Adresa: Jud. Suceava

Nr. Crt	Nr cadastral Nr. topografic	Suprafaţa* (mp)	Observaţii / Referinţe
A1		6.500	Sector cadastral:73 Teren neimprejmuit;

B. Partea II. Proprietari şi acte

Inscrieri privitoare la dreptul de proprietate şi alte drepturi reale		Referinţe
/		
Act Administrativ nr. 2232, din 15/04/2025 emis de PRIMARIA BOROAIA;		
B1	Inscrierea posesiei, drept de PROPRIETATE, dobandit prin Lege, cota actuala 1/1	A1
	1) **NEIDENTIFICAT NEIDENTIFICAT**	
Act Normativ nr. 7, din 13/03/1996 emis de PARLAMENTUL ROMANIEI (art. 13);		
B2	Se notează menţiunea de proprietar neidentificat.	A1

C. Partea III. SARCINI .

Inscrieri privind dezmembramintele dreptului de proprietate, drepturi reale de garanţie şi sarcini	Referinţe
NU SUNT	

Document care conține date cu caracter personal, protejat de prevederile Regulamentului (UE) nr. 679/2016 și Legii 190/2018

Anexa Nr. 1 La Partea I

Teren

Nr cadastral	Suprafaţa (mp)*	Observaţii / Referinţe
	6.500	

* Suprafaţa este determinată in planul de proiecţie Stereo 70.

DETALII LINIARE IMOBIL

Date referitoare la teren

Crt	Categorie folosință	Intra vilan	Suprafaţa (mp)	Tarla	Parcelă	Nr. topo	Observaţii / Referinţe
1	arabil	NU	6.500	96	756	-	

Lungime Segmente
1) Valorile lungimilor segmentelor sunt obţinute din proiecţie în plan.

Punct început	X / Y	Punct sfârşit	X / Y	Lungime segment (** (m)
1	600.572,117 647.439,416	2	600.545,43 647.418,912	33.654
2	600.545,43 647.418,912	3	600.631,643 647.245,319	193.823
3	600.631,643 647.245,319	4	600.661,126 647.260,054	32.96
4	600.661,126 647.260,054	1	600.572,117 647.439,416	200.233

**** Lungimile segmentelor sunt determinate în planul de proiecţie Stereo 70 şi sunt rotunjite la 1 milimetru.**

Document care conține date cu caracter personal, protejat de prevederile Regulamentului (UE) nr. 679/2016 și Legii 190/2018

***** Distanţa dintre puncte este formată din segmente cumulate ce sunt mai mici decât valoarea 1 milimetru.**

DATE DESPRE IMOBILUL NR. 8353

Oficiul de Cadastru şi Publicitate Imobiliară SUCEAVA
Biroul de Cadastru şi Publicitate Imobiliară Falticeni

A. Partea I. Descrierea imobilului

TEREN Extravilan

Adresa: Jud. Suceava

Nr. Crt	Nr cadastral Nr. topografic	Suprafaţa* (mp)	Observaţii / Referinţe
A1		5.000	Sector cadastral:73 Teren neimprejmuit;

B. Partea II. Proprietari şi acte

Inscrieri privitoare la dreptul de proprietate şi alte drepturi reale		Referinţe
/		
Act Notarial nr. 121, din 20/04/2021 emis de SPN APOSTOL;		
B1	Intabulare, drept de PROPRIETATE, dobandit prin Succesiune, cota actuala 1/2	A1
	1) **GROZA ŞTEFAN**	
Act Administrativ nr. 1149, din 24/10/1995 emis de CJSDPAT SUCEAVA;		
B2	Intabulare, drept de PROPRIETATE, dobandit prin Reconstituire, cota actuala 1/2	A1
	1) **RAFAEL ALEXANDRU**, Lipsă CNP proprietar.	

C. Partea III. SARCINI .

Inscrieri privind dezmembramintele dreptului de proprietate, drepturi reale de garanţie şi sarcini	Referinţe
NU SUNT	

Document care conține date cu caracter personal, protejat de prevederile Regulamentului (UE) nr. 679/2016 și Legii 190/2018

Anexa Nr. 1 La Partea I

Teren

Nr cadastral	Suprafaţa (mp)*	Observaţii / Referinţe
	5.000	

* Suprafaţa este determinată in planul de proiecţie Stereo 70.

DETALII LINIARE IMOBIL

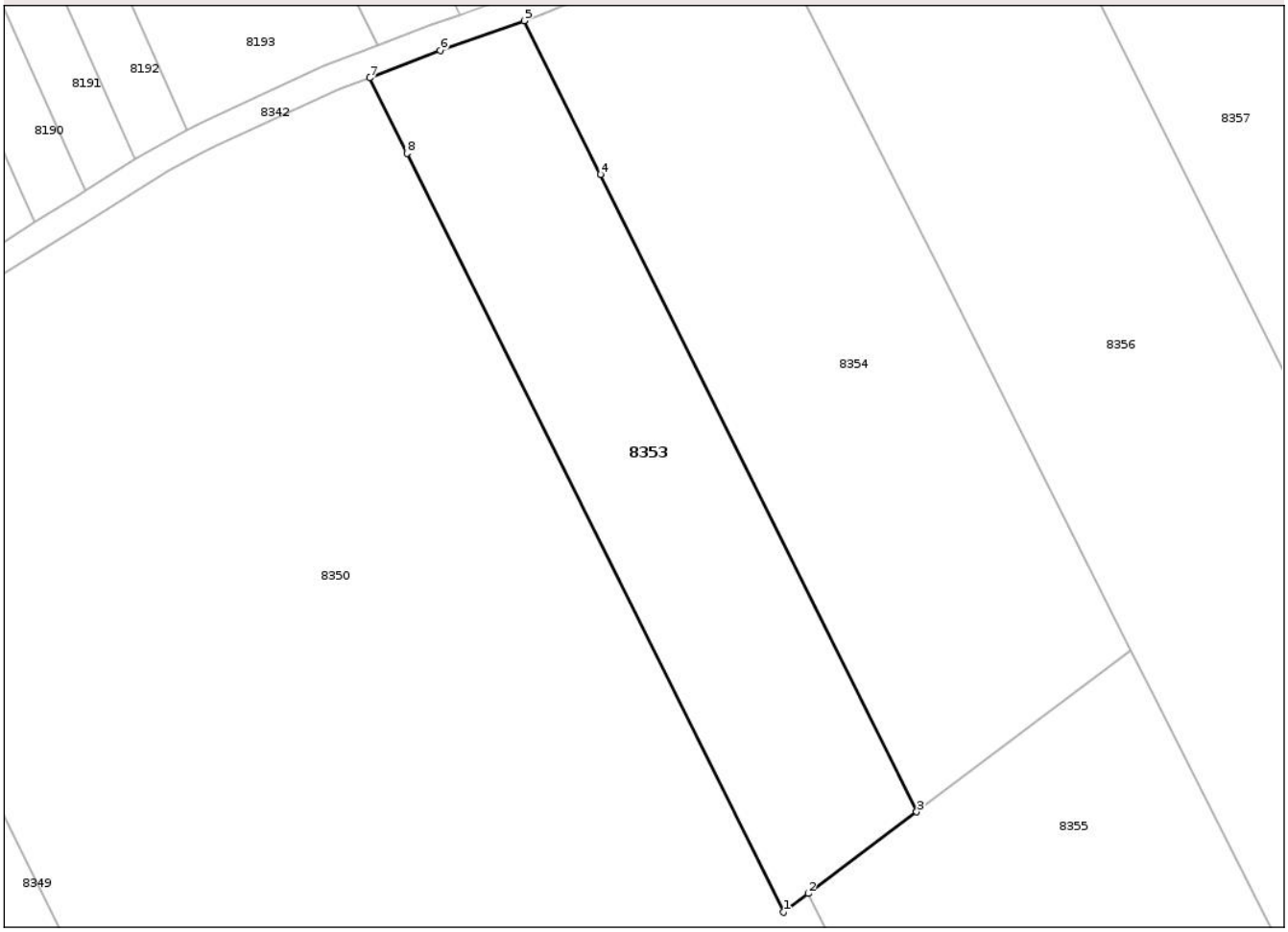

Date referitoare la teren

Crt	Categorie folosință	Intra vilan	Suprafaţa (mp)	Tarla	Parcelă	Nr. topo	Observaţii / Referinţe
1	arabil	NU	5.000	95, 96	749, 753	-	

Lungime Segmente
1) Valorile lungimilor segmentelor sunt obţinute din proiecţie în plan.

Punct început	X / Y	Punct sfârşit	X / Y	Lungime segment (** (m)
1	600.553,985 647.463,434	2	600.558,508 647.466,838	5.661
2	600.558,508 647.466,838	3	600.578,414 647.481,824	24.916
3	600.578,414 647.481,824	4	600.520,431 647.598,575	130.357
4	600.520,431 647.598,575	5	600.506,438 647.626,752	31.46
5	600.506,438 647.626,752	6	600.491,052 647.621,284	16.329

Document care conține date cu caracter personal, protejat de prevederile Regulamentului (UE) nr. 679/2016 și Legii 190/2018

Punct început	X / Y	Punct sfârşit	X / Y	Lungime segment (** (m)
6	600.491,052 647.621,284	7	600.478,076 647.616,28	13.907
7	600.478,076 647.616,28	8	600.484,946 647.602,447	15.445
8	600.484,946 647.602,447	1	600.553,985 647.463,434	155.213

** Lungimile segmentelor sunt determinate în planul de proiecţie Stereo 70 şi sunt rotunjite la 1 milimetru.
*** Distanţa dintre puncte este formată din segmente cumulate ce sunt mai mici decât valoarea 1 milimetru.

Document care conține date cu caracter personal, protejat de prevederile Regulamentului (UE) nr. 679/2016 și Legii 190/2018

DATE DESPRE IMOBILUL NR. 8354

Oficiul de Cadastru şi Publicitate Imobiliară SUCEAVA
Biroul de Cadastru şi Publicitate Imobiliară Falticeni

A. Partea I. Descrierea imobilului

TEREN Extravilan

Adresa: Jud. Suceava

Nr. Crt	Nr cadastral Nr. topografic	Suprafaţa* (mp)	Observaţii / Referinţe
A1		7.500	Sector cadastral:73 Teren neimprejmuit;

B. Partea II. Proprietari şi acte

Inscrieri privitoare la dreptul de proprietate şi alte drepturi reale		Referinţe
/		
Act Notarial nr. 121, din 20/04/2021 emis de SPN APOSTOL;		
B1	Intabulare, drept de PROPRIETATE, dobandit prin Succesiune, cota actuala 1/1	A1
	1) **GROZA ŞTEFAN**	

C. Partea III. SARCINI .

Inscrieri privind dezmembramintele dreptului de proprietate, drepturi reale de garanţie şi sarcini	Referinţe
NU SUNT	

Document care conține date cu caracter personal, protejat de prevederile Regulamentului (UE) nr. 679/2016 și Legii 190/2018

Anexa Nr. 1 La Partea I

Teren

Nr cadastral	Suprafaţa (mp)*	Observaţii / Referinţe
	7.500	

* Suprafaţa este determinată in planul de proiecţie Stereo 70.

DETALII LINIARE IMOBIL

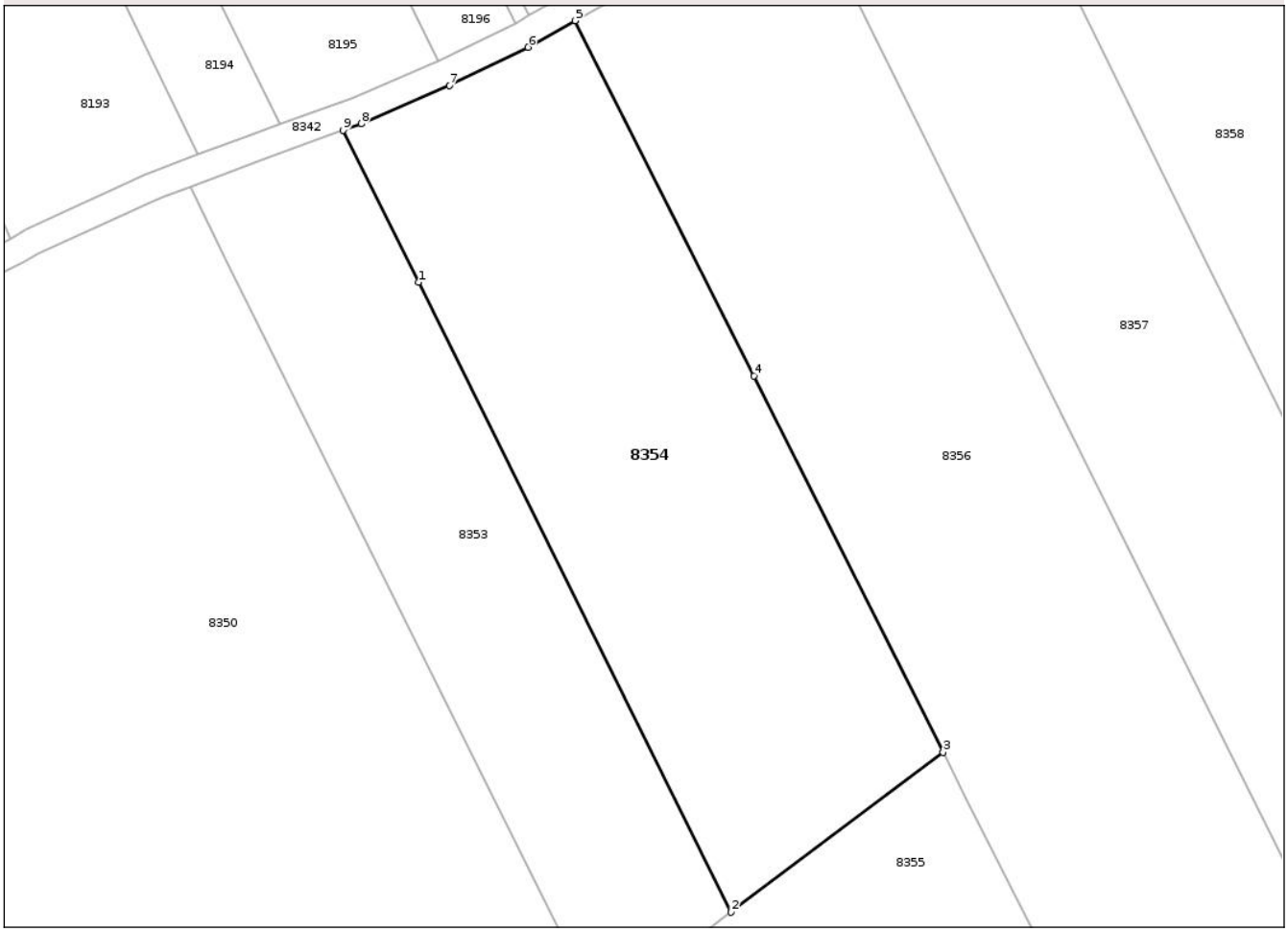

Date referitoare la teren

Crt	Categorie folosință	Intra vilan	Suprafaţa (mp)	Tarla	Parcelă	Nr. topo	Observaţii / Referinţe
1	arabil	NU	7.500	95, 96	749, 753	-	

Lungime Segmente
1) Valorile lungimilor segmentelor sunt obţinute din proiecţie în plan.

Punct început	X / Y	Punct sfârşit	X / Y	Lungime segment (** (m)
1	600.520,431 647.598,575	2	600.578,414 647.481,824	130.357
2	600.578,414 647.481,824	3	600.617,774 647.511,456	49.267
3	600.617,774 647.511,456	4	600.582,645 647.581,2	78.091
4	600.582,645 647.581,2	5	600.549,475 647.647,056	73.738
5	600.549,475 647.647,056	6	600.540,767 647.642,153	9.993

Document care conține date cu caracter personal, protejat de prevederile Regulamentului (UE) nr. 679/2016 și Legii 190/2018

Punct început	X / Y	Punct sfârşit	X / Y	Lungime segment (** (m)
6	600.540,767 647.642,153	7	600.526,228 647.635,011	16.198
7	600.526,228 647.635,011	8	600.509,857 647.627,968	17.822
8	600.509,857 647.627,968	9	600.506,438 647.626,752	3.629
9	600.506,438 647.626,752	1	600.520,431 647.598,575	31.46

** Lungimile segmentelor sunt determinate în planul de proiecţie Stereo 70 şi sunt rotunjite la 1 milimetru.
*** Distanţa dintre puncte este formată din segmente cumulate ce sunt mai mici decât valoarea 1 milimetru.

Document care conține date cu caracter personal, protejat de prevederile Regulamentului (UE) nr. 679/2016 și Legii 190/2018

DATE DESPRE IMOBILUL NR. 8355

Oficiul de Cadastru şi Publicitate Imobiliară SUCEAVA
Biroul de Cadastru şi Publicitate Imobiliară Falticeni

A. Partea I. Descrierea imobilului

TEREN Extravilan

Adresa: Jud. Suceava

Nr. Crt	Nr cadastral Nr. topografic	Suprafaţa* (mp)	Observaţii / Referinţe
A1		17.500	Sector cadastral:73 Teren neimprejmuit;

B. Partea II. Proprietari şi acte

Inscrieri privitoare la dreptul de proprietate şi alte drepturi reale		Referinţe
/		
Act Notarial nr. 121, din 20/04/2021 emis de SPN APOSTOL;		
B1	Intabulare, drept de PROPRIETATE, dobandit prin Succesiune, cota actuala 1/1	A1
	1) **GROZA ŞTEFAN**	

C. Partea III. SARCINI .

Inscrieri privind dezmembramintele dreptului de proprietate, drepturi reale de garanţie şi sarcini	Referinţe
NU SUNT	

Document care conține date cu caracter personal, protejat de prevederile Regulamentului (UE) nr. 679/2016 și Legii 190/2018

Anexa Nr. 1 La Partea I

Teren

Nr cadastral	Suprafaţa (mp)*	Observaţii / Referinţe
	17.500	

* Suprafaţa este determinată in planul de proiecţie Stereo 70.

DETALII LINIARE IMOBIL

Date referitoare la teren

Crt	Categorie folosință	Intra vilan	Suprafaţa (mp)	Tarla	Parcelă	Nr. topo	Observaţii / Referinţe
1	arabil	NU	17.500	96	756	-	

Lungime Segmente
1) Valorile lungimilor segmentelor sunt obţinute din proiecţie în plan.

Punct început	X / Y	Punct sfârşit	X / Y	Lungime segment (** (m)
1	600.558,508 647.466,838	2	600.572,117 647.439,416	30.613
2	600.572,117 647.439,416	3	600.661,126 647.260,054	200.233
3	600.661,126 647.260,054	4	600.727,652 647.293,303	74.372
4	600.727,652 647.293,303	5	600.621,97 647.503,124	234.933
5	600.621,97 647.503,124	6	600.617,774 647.511,456	9.329

Document care conține date cu caracter personal, protejat de prevederile Regulamentului (UE) nr. 679/2016 și Legii 190/2018

Punct început	X / Y	Punct sfârşit	X / Y	Lungime segment (** (m)
6	600.617,774 647.511,456	7	600.578,414 647.481,824	49.267
7	600.578,414 647.481,824	1	600.558,508 647.466,838	24.916

** Lungimile segmentelor sunt determinate în planul de proiecţie Stereo 70 şi sunt rotunjite la 1 milimetru.
*** Distanţa dintre puncte este formată din segmente cumulate ce sunt mai mici decât valoarea 1 milimetru.

Document care conține date cu caracter personal, protejat de prevederile Regulamentului (UE) nr. 679/2016 și Legii 190/2018

DATE DESPRE IMOBILUL NR. 8356

Oficiul de Cadastru şi Publicitate Imobiliară SUCEAVA
Biroul de Cadastru şi Publicitate Imobiliară Falticeni

A. Partea I. Descrierea imobilului

TEREN Extravilan

Adresa: Jud. Suceava

Nr. Crt	Nr cadastral Nr. topografic	Suprafaţa* (mp)	Observaţii / Referinţe
A1		18.800	Sector cadastral:73 Teren neimprejmuit;

B. Partea II. Proprietari şi acte

Inscrieri privitoare la dreptul de proprietate şi alte drepturi reale		Referinţe
/		
Act Notarial nr. 52, din 28/10/2015 emis de BIN LIUŢĂ IOAN;		
B1	Intabulare, drept de PROPRIETATE, dobandit prin Succesiune, cota actuala 3/8	A1
	1) **DASCĂLU CRISTINA-ELENA**	
B2	Intabulare, drept de PROPRIETATE, dobandit prin Succesiune, cota actuala 3/8	A1
	1) **MOLDOVANU PETRONEL**	
B3	Intabulare, drept de PROPRIETATE, dobandit prin Succesiune, cota actuala 2/8	A1
	1) **MOLDOVANU COLETA**	

C. Partea III. SARCINI .

Inscrieri privind dezmembramintele dreptului de proprietate, drepturi reale de garanţie şi sarcini	Referinţe
NU SUNT	

Document care conține date cu caracter personal, protejat de prevederile Regulamentului (UE) nr. 679/2016 și Legii 190/2018

Anexa Nr. 1 La Partea I

Teren

Nr cadastral	Suprafaţa (mp)*	Observaţii / Referinţe
	18.800	

* Suprafaţa este determinată in planul de proiecţie Stereo 70.

DETALII LINIARE IMOBIL

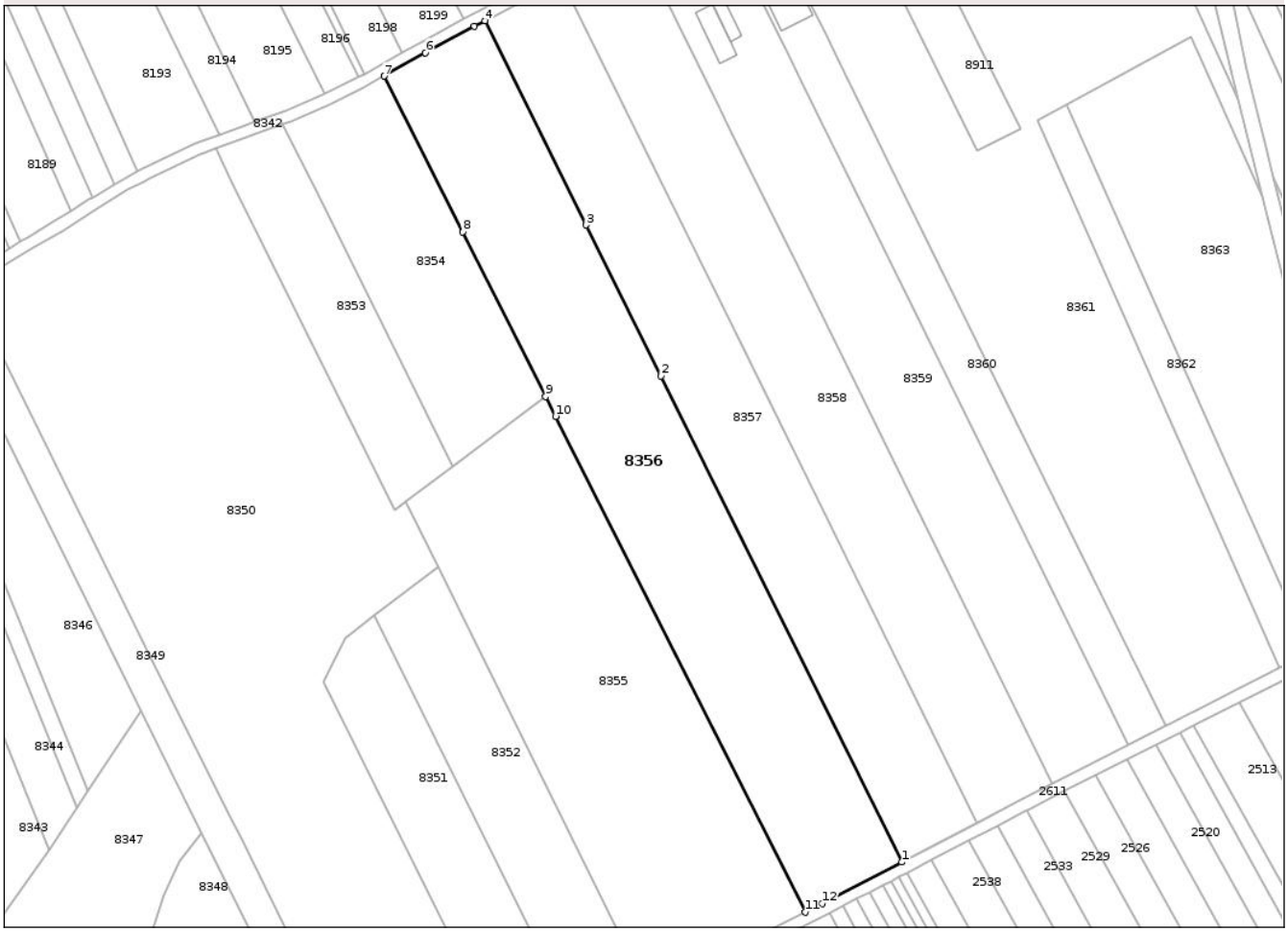

Date referitoare la teren

Crt	Categorie folosință	Intra vilan	Suprafaţa (mp)	Tarla	Parcelă	Nr. topo	Observaţii / Referinţe
1	arabil	NU	4.264	95, 96	756, 753, 751	-	
2	faneata	NU	3.651	95, 96	756, 753, 751	-	
3	arabil	NU	10.885	95, 96	756, 753, 751	-	

Lungime Segmente
1) Valorile lungimilor segmentelor sunt obţinute din proiecţie în plan.

Punct început	X / Y	Punct sfârşit	X / Y	Lungime segment (** (m)
1	600.768,652 647.314,505	2	600.666,666 647.520,105	229.505
2	600.666,666 647.520,105	3	600.634,945 647.584,055	71.385
3	600.634,945 647.584,055	4	600.592,08 647.670,468	96.46

Document care conține date cu caracter personal, protejat de prevederile Regulamentului (UE) nr. 679/2016 și Legii 190/2018

Punct început	X / Y	Punct sfârşit	X / Y	Lungime segment (** (m)
4	600.592,08 647.670,468	5	600.587,589 647.668,172	5.044
5	600.587,589 647.668,172	6	600.566,88 647.656,855	23.6
6	600.566,88 647.656,855	7	600.549,475 647.647,056	19.974
7	600.549,475 647.647,056	8	600.582,645 647.581,2	73.738
8	600.582,645 647.581,2	9	600.617,774 647.511,456	78.091
9	600.617,774 647.511,456	10	600.621,97 647.503,124	9.329
10	600.621,97 647.503,124	11	600.727,652 647.293,303	234.933
11	600.727,652 647.293,303	12	600.735,006 647.296,979	8.222
12	600.735,006 647.296,979	1	600.768,652 647.314,505	37.937

** Lungimile segmentelor sunt determinate în planul de proiecţie Stereo 70 şi sunt rotunjite la 1 milimetru.
*** Distanţa dintre puncte este formată din segmente cumulate ce sunt mai mici decât valoarea 1 milimetru.

Document care conține date cu caracter personal, protejat de prevederile Regulamentului (UE) nr. 679/2016 și Legii 190/2018

DATE DESPRE IMOBILUL NR. 8357

Oficiul de Cadastru şi Publicitate Imobiliară SUCEAVA
Biroul de Cadastru şi Publicitate Imobiliară Falticeni

A. Partea I. Descrierea imobilului

TEREN Extravilan

Adresa: Jud. Suceava

Nr. Crt	Nr cadastral Nr. topografic	Suprafaţa* (mp)	Observaţii / Referinţe
A1	32056	14.400	Sector cadastral:73 Teren neimprejmuit;

B. Partea II. Proprietari şi acte

Inscrieri privitoare la dreptul de proprietate şi alte drepturi reale		Referinţe
7497 / 20/04/2015		
Act Notarial nr. 1338, din 17/04/2015 emis de APOSTOL MARIA;		
B14	Intabulare, drept de PROPRIETATEbun comun, dobandit prin Conventie, cota actuala 1/1	A1
	1) **ANDRIOAIA VASILE**, casatorita cu 2) **ANDRIOAIA ELENA**	

C. Partea III. SARCINI .

Inscrieri privind dezmembramintele dreptului de proprietate, drepturi reale de garanţie şi sarcini	Referinţe
NU SUNT	

Document care conține date cu caracter personal, protejat de prevederile Regulamentului (UE) nr. 679/2016 și Legii 190/2018

Anexa Nr. 1 La Partea I

Teren

Nr cadastral	Suprafaţa (mp)*	Observaţii / Referinţe
32056	14.400	

* Suprafaţa este determinată in planul de proiecţie Stereo 70.

DETALII LINIARE IMOBIL

Date referitoare la teren

Crt	Categorie folosință	Intra vilan	Suprafaţa (mp)	Tarla	Parcelă	Nr. topo	Observaţii / Referinţe
1	arabil	NU	3.352	95, 96	756, 753, 751	-	NEIMPREJMUIT
2	neproductiv	NU	2.949	95, 96	756, 753, 751	-	NEIMPREJMUIT
3	faneata	NU	8.099	95, 96	756, 753, 751	-	NEIMPREJMUIT

Lungime Segmente
1) Valorile lungimilor segmentelor sunt obţinute din proiecţie în plan.

Punct început	X / Y	Punct sfârşit	X / Y	Lungime segment (** (m)
1	600.800,35 647.331,016	2	600.697,571 647.539,595	232.527
2	600.697,571 647.539,595	3	600.666,573 647.602,502	70.13
3	600.666,573 647.602,502	4	600.624,944 647.686,983	94.181

Document care conține date cu caracter personal, protejat de prevederile Regulamentului (UE) nr. 679/2016 și Legii 190/2018

Punct început	X / Y	Punct sfârşit	X / Y	Lungime segment (** (m)
4	600.624,944 647.686,983	5	600.614,291 647.681,82	11.838
5	600.614,291 647.681,82	6	600.592,08 647.670,468	24.944
6	600.592,08 647.670,468	7	600.634,945 647.584,055	96.46
7	600.634,945 647.584,055	8	600.666,666 647.520,105	71.385
8	600.666,666 647.520,105	9	600.768,652 647.314,505	229.505
9	600.768,652 647.314,505	1	600.800,35 647.331,016	35.74

** Lungimile segmentelor sunt determinate în planul de proiecţie Stereo 70 şi sunt rotunjite la 1 milimetru.
*** Distanţa dintre puncte este formată din segmente cumulate ce sunt mai mici decât valoarea 1 milimetru.

Document care conține date cu caracter personal, protejat de prevederile Regulamentului (UE) nr. 679/2016 și Legii 190/2018

DATE DESPRE IMOBILUL NR. 8358

Oficiul de Cadastru şi Publicitate Imobiliară SUCEAVA
Biroul de Cadastru şi Publicitate Imobiliară Falticeni

A. Partea I. Descrierea imobilului

TEREN Necunoscut

Adresa: Loc. Boroaia, Jud. Suceava

Nr. Crt	Nr cadastral Nr. topografic	Suprafaţa* (mp)	Observaţii / Referinţe
A1	32026	14.300	Sector cadastral:73 Teren neimprejmuit;

B. Partea II. Proprietari şi acte

Inscrieri privitoare la dreptul de proprietate şi alte drepturi reale		Referinţe
7494 / 20/04/2015		
Act Notarial nr. 1338, din 17/04/2015 emis de APOSTOL MARIA;		
B8	Intabulare, drept de PROPRIETATEbun comun, dobandit prin Conventie, cota actuala 1/1	A1
	1) **ANDRIOAIA VASILE**, casatorit cu 2) **ANDRIOAIA ELENA**	

C. Partea III. SARCINI .

Inscrieri privind dezmembramintele dreptului de proprietate, drepturi reale de garanţie şi sarcini	Referinţe
NU SUNT	

Document care conține date cu caracter personal, protejat de prevederile Regulamentului (UE) nr. 679/2016 și Legii 190/2018

Anexa Nr. 1 La Partea I

Teren

Nr cadastral	Suprafaţa (mp)*	Observaţii / Referinţe
32026	14.300	

* Suprafaţa este determinată in planul de proiecţie Stereo 70.

DETALII LINIARE IMOBIL

Date referitoare la teren

Crt	Categorie folosință	Intra vilan	Suprafaţa (mp)	Tarla	Parcelă	Nr. topo	Observaţii / Referinţe
1	arabil	DA	253	-	-	-	
2	arabil	NU	3.059	95, 96	753	-	
3	faneata	NU	2.443	95, 96	756	-	
4	arabil	NU	8.545	95, 96	756, 753, 751	-	

Lungime Segmente
1) Valorile lungimilor segmentelor sunt obţinute din proiecţie în plan.

Punct început	X / Y	Punct sfârşit	X / Y	Lungime segment (** (m)
1	600.697,571 647.539,595	2	600.800,35 647.331,016	232.527
2	600.800,35 647.331,016	3	600.817,521 647.339,96	19.361
3	600.817,521 647.339,96	4	600.832,397 647.347,565	16.707

Document care conține date cu caracter personal, protejat de prevederile Regulamentului (UE) nr. 679/2016 și Legii 190/2018

Punct început	X / Y	Punct sfârşit	X / Y	Lungime segment (** (m)
4	600.832,397 647.347,565	5	600.724,631 647.566,264	243.809
5	600.724,631 647.566,264	6	600.696,751 647.622,844	63.076
6	600.696,751 647.622,844	7	600.691,079 647.634,354	12.832
7	600.691,079 647.634,354	8	600.666,962 647.683,296	54.561
8	600.666,962 647.683,296	9	600.657,097 647.703,315	22.318
9	600.657,097 647.703,315	10	600.637,987 647.693,303	21.574
10	600.637,987 647.693,303	11	600.624,944 647.686,983	14.494
11	600.624,944 647.686,983	12	600.666,573 647.602,502	94.181
12	600.666,573 647.602,502	1	600.697,571 647.539,595	70.13

** Lungimile segmentelor sunt determinate în planul de proiecţie Stereo 70 şi sunt rotunjite la 1 milimetru.
*** Distanţa dintre puncte este formată din segmente cumulate ce sunt mai mici decât valoarea 1 milimetru.

Document care conține date cu caracter personal, protejat de prevederile Regulamentului (UE) nr. 679/2016 și Legii 190/2018

DATE DESPRE IMOBILUL NR. 8359

Oficiul de Cadastru şi Publicitate Imobiliară SUCEAVA
Biroul de Cadastru şi Publicitate Imobiliară Falticeni

A. Partea I. Descrierea imobilului

TEREN Necunoscut

Adresa: Loc. Boroaia, Jud. Suceava

Nr. Crt	Nr cadastral Nr. topografic	Suprafaţa* (mp)	Observaţii / Referinţe
A1	32084	14.300	Sector cadastral:73 Teren neimprejmuit;

Construcţii

Crt	Nr cadastral Nr. topografic	Adresa	Observaţii / Referinţe
A1.1	32084-C1	Loc. Boroaia, Jud. Suceava	Nr. niveluri:1; S. construita la sol:192 mp; S. construita desfasurata:192 mp; Grajd, P, Sd=192 mp, anul construirii 2017
A1.2	32084-C2	Loc. Boroaia, Jud. Suceava	Nr. niveluri:1; S. construita la sol:34 mp; S. construita desfasurata:34 mp; Saivan, P, Sd=34 mp, anul construirii 2017
A1.3	32084-C3	Loc. Boroaia, Jud. Suceava	Nr. niveluri:1; S. construita la sol:94 mp; S. construita desfasurata:94 mp; Padoc, P, Sd=94 mp, anul construirii 2017

B. Partea II. Proprietari şi acte

Inscrieri privitoare la dreptul de proprietate şi alte drepturi reale		Referinţe
7495 / 20/04/2015		
Act Notarial nr. 1338, din 17/04/2015 emis de APOSTOL MARIA;		
B8	Intabulare, drept de PROPRIETATEbun comun, dobandit prin Conventie, cota actuala 1/1	A1
	1) **ANDRIOAIA VASILE**, casatorit cu 2) **ANDRIOAIA ELENA**	
1111 / 18/01/2019		
Act Administrativ nr. 6358, din 26/11/2018 emis de PRIMARIA BOROAIA (act administrativ nr 6357 din 26.11.2018, emis de PRIMARIA BOROAIA;act administrativ nr 13 din 23.02.2017, emis de PRIMARIA BOROAIA);		
B10	Intabulare, drept de PROPRIETATEbun comun, dobandit prin Construire, cota actuala 1/1	A1.1, A1.2, A1.3
	1) **ANDRIOAIA VASILE**, casatorit cu 2) **ANDRIOAIA ELENA**	

C. Partea III. SARCINI .

Inscrieri privind dezmembramintele dreptului de proprietate, drepturi reale de garanţie şi sarcini	Referinţe
NU SUNT	

Document care conține date cu caracter personal, protejat de prevederile Regulamentului (UE) nr. 679/2016 și Legii 190/2018

Anexa Nr. 1 La Partea I

Teren

Nr cadastral	Suprafaţa (mp)*	Observaţii / Referinţe
32084	14.300	

* Suprafaţa este determinată in planul de proiecţie Stereo 70.

DETALII LINIARE IMOBIL

Date referitoare la teren

Crt	Categorie folosință	Intra vilan	Suprafaţa (mp)	Tarla	Parcelă	Nr. topo	Observaţii / Referinţe
1	curti constructii	NU	829	95, 96	756, 753, 751	-	
2	curti constructii	DA	1.938	95, 96	756, 753, 751	-	
3	arabil	NU	402	95, 96	756, 753, 751	-	
4	faneata	NU	2.088	95, 96	756, 753, 751	-	
5	arabil	NU	9.043	95, 96	756, 753, 751	-	

Date referitoare la construcţii

Crt	Număr	Destinaţie construcţie	Supraf. (mp)	Situaţie juridică	Observaţii / Referinţe
A1.1	32084-C1	constructii anexa	192	Cu acte	Nr. niveluri:1; S. construita la sol:192 mp; S. construita desfasurata:192 mp; Grajd, P, Sd=192 mp, anul construirii 2017
A1.2	32084-C2	constructii anexa	34	Cu acte	Nr. niveluri:1; S. construita la sol:34 mp; S. construita desfasurata:34 mp; Saivan, P, Sd=34 mp, anul construirii 2017
A1.3	32084-C3	constructii anexa	94	Cu acte	Nr. niveluri:1; S. construita la sol:94 mp; S. construita desfasurata:94 mp; Padoc, P, Sd=94 mp, anul construirii 2017
A1.4		constructii anexa	192	Fara acte	Nr. niveluri:1; S. construita la sol:192 mp; Anexă.

Document care conține date cu caracter personal, protejat de prevederile Regulamentului (UE) nr. 679/2016 și Legii 190/2018

Lungime Segmente
1) Valorile lungimilor segmentelor sunt obţinute din proiecţie în plan.

Punct început	X / Y	Punct sfârşit	X / Y	Lungime segment (** (m)
1	600.724,631 647.566,264	2	600.832,397 647.347,565	243.809
2	600.832,397 647.347,565	3	600.864,469 647.363,962	36.02
3	600.864,469 647.363,962	4	600.751,478 647.593,263	255.628
4	600.751,478 647.593,263	5	600.726,978 647.642,983	55.429
5	600.726,978 647.642,983	6	600.720,68 647.655,764	14.248
6	600.720,68 647.655,764	7	600.699,245 647.699,264	48.494
7	600.699,245 647.699,264	8	600.688,572 647.720,923	24.146
8	600.688,572 647.720,923	9	600.671,603 647.710,915	19.7
9	600.671,603 647.710,915	10	600.657,097 647.703,315	16.376
10	600.657,097 647.703,315	11	600.666,962 647.683,296	22.318
11	600.666,962 647.683,296	12	600.691,079 647.634,354	54.561
12	600.691,079 647.634,354	13	600.696,751 647.622,844	12.832
13	600.696,751 647.622,844	1	600.724,631 647.566,264	63.076

** Lungimile segmentelor sunt determinate în planul de proiecţie Stereo 70 şi sunt rotunjite la 1 milimetru.
*** Distanţa dintre puncte este formată din segmente cumulate ce sunt mai mici decât valoarea 1 milimetru.

Document care conține date cu caracter personal, protejat de prevederile Regulamentului (UE) nr. 679/2016 și Legii 190/2018

DATE DESPRE IMOBILUL NR. 8360

Oficiul de Cadastru şi Publicitate Imobiliară SUCEAVA
Biroul de Cadastru şi Publicitate Imobiliară Falticeni

A. Partea I. Descrierea imobilului

TEREN Necunoscut

Adresa: Loc. Boroaia, Jud. Suceava

Nr. Crt	Nr cadastral Nr. topografic	Suprafaţa* (mp)	Observaţii / Referinţe
A1	32053	7.200	Sector cadastral:73 Teren neimprejmuit;

B. Partea II. Proprietari şi acte

Inscrieri privitoare la dreptul de proprietate şi alte drepturi reale		Referinţe
7496 / 20/04/2015		
Act Notarial nr. 1338, din 17/04/2015 emis de APOSTOL MARIA;		
B8	Intabulare, drept de PROPRIETATEbun comun, dobandit prin Conventie, cota actuala 1/1	A1
	1) **ANDRIOAIA VASILE**, casatorit cu 2) **ANDRIOAIA ELENA**	

C. Partea III. SARCINI .

Inscrieri privind dezmembramintele dreptului de proprietate, drepturi reale de garanţie şi sarcini	Referinţe
NU SUNT	

Document care conține date cu caracter personal, protejat de prevederile Regulamentului (UE) nr. 679/2016 și Legii 190/2018

Anexa Nr. 1 La Partea I

Teren

Nr cadastral	Suprafaţa (mp)*	Observaţii / Referinţe
32053	7.200	

* Suprafaţa este determinată in planul de proiecţie Stereo 70.

DETALII LINIARE IMOBIL

Date referitoare la teren

Crt	Categorie folosință	Intra vilan	Suprafaţa (mp)	Tarla	Parcelă	Nr. topo	Observaţii / Referinţe
1	curti constructii	DA	101	95, 96	756, 753, 751	-	
2	curti constructii	NU	1.213	95, 96	756, 753, 751	-	
3	arabil	NU	245	95, 96	756, 753, 751	-	
4	faneata	NU	1.035	95, 96	756, 753, 751	-	
5	arabil	NU	4.606	95, 96	756, 753, 751	-	

Date referitoare la construcţii

Crt	Număr	Destinaţie construcţie	Supraf. (mp)	Situaţie juridică	Observaţii / Referinţe
A1.1		constructii anexa	570	Fara acte	Nr. niveluri:1; S. construita la sol:570 mp; Anexa.

Document care conține date cu caracter personal, protejat de prevederile Regulamentului (UE) nr. 679/2016 și Legii 190/2018

Lungime Segmente
1) Valorile lungimilor segmentelor sunt obţinute din proiecţie în plan.

Punct început	X / Y	Punct sfârşit	X / Y	Lungime segment (** (m)
1	600.751,478 647.593,263	2	600.864,469 647.363,962	255.628
2	600.864,469 647.363,962	3	600.880,567 647.372,192	18.08
3	600.880,567 647.372,192	4	600.768,381 647.599,858	253.806
4	600.768,381 647.599,858	5	600.742,265 647.652,858	59.085
5	600.742,265 647.652,858	6	600.736,566 647.664,423	12.893
6	600.736,566 647.664,423	7	600.704,487 647.729,523	72.575
7	600.704,487 647.729,523	8	600.694,486 647.724,411	11.232
8	600.694,486 647.724,411	9	600.688,572 647.720,923	6.866
9	600.688,572 647.720,923	10	600.699,245 647.699,264	24.146
10	600.699,245 647.699,264	11	600.720,68 647.655,764	48.494
11	600.720,68 647.655,764	12	600.726,978 647.642,983	14.248
12	600.726,978 647.642,983	1	600.751,478 647.593,263	55.429

** Lungimile segmentelor sunt determinate în planul de proiecţie Stereo 70 şi sunt rotunjite la 1 milimetru.
*** Distanţa dintre puncte este formată din segmente cumulate ce sunt mai mici decât valoarea 1 milimetru.

Document care conține date cu caracter personal, protejat de prevederile Regulamentului (UE) nr. 679/2016 și Legii 190/2018

DATE DESPRE IMOBILUL NR. 8361

Oficiul de Cadastru şi Publicitate Imobiliară SUCEAVA
Biroul de Cadastru şi Publicitate Imobiliară Falticeni

A. Partea I. Descrierea imobilului

TEREN Extravilan

Adresa: Jud. Suceava

Nr. Crt	Nr cadastral Nr. topografic	Suprafaţa* (mp)	Observaţii / Referinţe
A1		33.982	Sector cadastral:73 Teren neimprejmuit;

B. Partea II. Proprietari şi acte

Inscrieri privitoare la dreptul de proprietate şi alte drepturi reale		Referinţe
/		
Act Administrativ nr. 2232, din 15/04/2025 emis de PRIMARIA BOROAIA;		
B1	Inscrierea posesiei, drept de PROPRIETATE, dobandit prin Lege, cota actuala 1/1	A1
	1) **NEIDENTIFICAT NEIDENTIFICAT**	
Act Normativ nr. 7, din 13/03/1996 emis de PARLAMENTUL ROMANIEI (art. 13);		
B2	Se notează menţiunea de proprietar neidentificat.	A1

C. Partea III. SARCINI .

Inscrieri privind dezmembramintele dreptului de proprietate, drepturi reale de garanţie şi sarcini	Referinţe
NU SUNT	

Document care conține date cu caracter personal, protejat de prevederile Regulamentului (UE) nr. 679/2016 și Legii 190/2018

Anexa Nr. 1 La Partea I

Teren

Nr cadastral	Suprafaţa (mp)*	Observaţii / Referinţe
	33.982	

* Suprafaţa este determinată in planul de proiecţie Stereo 70.

DETALII LINIARE IMOBIL

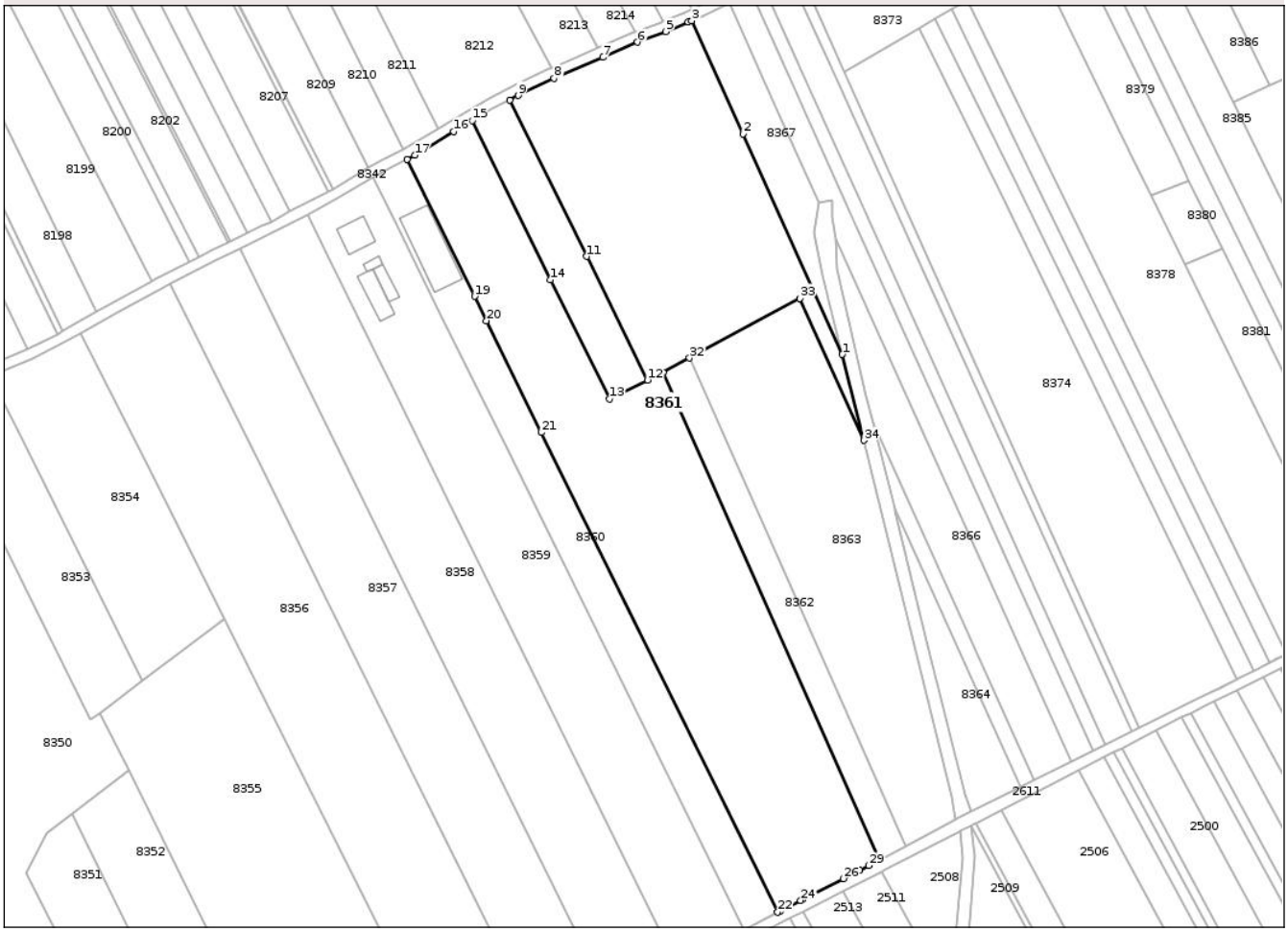

Date referitoare la teren

Crt	Categorie folosință	Intra vilan	Suprafaţa (mp)	Tarla	Parcelă	Nr. topo	Observaţii / Referinţe
1	arabil	NU	6.843	95, 96, 97	756, 753, 751	-	
2	faneata	NU	27.139	95, 96, 97	756, 753, 751	-	

Lungime Segmente

1) Valorile lungimilor segmentelor sunt obţinute din proiecţie în plan.

Punct început	X / Y	Punct sfârşit	X / Y	Lungime segment (** (m)
1	600.911,284 647.636,906	2	600.864,052 647.741,448	114.717
3	600.839,755 647.795,225	4	600.838,109 647.794,52	1.791
5	600.827,387 647.790,031	6	600.813,971 647.785,002	14.328
7	600.797,406 647.777,816	8	600.774,328 647.767,841	25.141

Punct început	X / Y	Punct sfârşit	X / Y	Lungime segment (** (m)
2	600.864,052 647.741,448	3	600.839,755 647.795,225	59.011
4	600.838,109 647.794,52	5	600.827,387 647.790,031	11.624
6	600.813,971 647.785,002	7	600.797,406 647.777,816	18.057
8	600.774,328 647.767,841	9	600.757,247 647.759,72	18.913

Document care conține date cu caracter personal, protejat de prevederile Regulamentului (UE) nr. 679/2016 și Legii 190/2018

Punct început	X / Y	Punct sfârşit	X / Y	Lungime segment (** (m)
9	600.757,247 647.759,72	10	600.753,251 647.757,646	4.502
11	600.789,864 647.683,344	12	600.818,744 647.624,734	65.339
13	600.800,548 647.615,747	14	600.772,681 647.672,299	63.045
15	600.735,467 647.747,821	16	600.726,667 647.742,727	10.168
17	600.708,134 647.731,388	18	600.704,487 647.729,523	4.096
19	600.736,566 647.664,423	20	600.742,265 647.652,858	12.893
21	600.768,381 647.599,858	22	600.880,567 647.372,192	253.806
23	600.881,906 647.372,877	24	600.891,464 647.377,763	10.734
25	600.892,228 647.378,154	26	600.911,744 647.388,132	21.919
27	600.915,824 647.390,218	28	600.919,579 647.392,137	4.217
29	600.923,818 647.394,304	30	600.928,747 647.396,824	5.536
31	600.826,101 647.628,368	32	600.838,647 647.635,135	14.255
33	600.891,107 647.663,431	34	600.921,543 647.596,065	73.922

Punct început	X / Y	Punct sfârşit	X / Y	Lungime segment (** (m)
10	600.753,251 647.757,646	11	600.789,864 647.683,344	82.833
12	600.818,744 647.624,734	13	600.800,548 647.615,747	20.294
14	600.772,681 647.672,299	15	600.735,467 647.747,821	84.193
16	600.726,667 647.742,727	17	600.708,134 647.731,388	21.727
18	600.704,487 647.729,523	19	600.736,566 647.664,423	72.575
20	600.742,265 647.652,858	21	600.768,381 647.599,858	59.085
22	600.880,567 647.372,192	23	600.881,906 647.372,877	1.504
24	600.891,464 647.377,763	25	600.892,228 647.378,154	0.858
26	600.911,744 647.388,132	27	600.915,824 647.390,218	4.582
28	600.919,579 647.392,137	29	600.923,818 647.394,304	4.761
30	600.928,747 647.396,824	31	600.826,101 647.628,368	253.276
32	600.838,647 647.635,135	33	600.891,107 647.663,431	59.605
34	600.921,543 647.596,065	1	600.911,284 647.636,906	42.11

** Lungimile segmentelor sunt determinate în planul de proiecţie Stereo 70 şi sunt rotunjite la 1 milimetru.
*** Distanţa dintre puncte este formată din segmente cumulate ce sunt mai mici decât valoarea 1 milimetru.

Document care conține date cu caracter personal, protejat de prevederile Regulamentului (UE) nr. 679/2016 și Legii 190/2018

DATE DESPRE IMOBILUL NR. 8362

Oficiul de Cadastru şi Publicitate Imobiliară SUCEAVA
Biroul de Cadastru şi Publicitate Imobiliară Falticeni

A. Partea I. Descrierea imobilului

TEREN Extravilan

Adresa: Jud. Suceava

Nr. Crt	Nr cadastral Nr. topografic	Suprafaţa* (mp)	Observaţii / Referinţe
A1	34564	3.600	Sector cadastral:73 Teren neimprejmuit;

B. Partea II. Proprietari şi acte

Inscrieri privitoare la dreptul de proprietate şi alte drepturi reale		Referinţe
14333 / 02/06/2022		
Act Notarial nr. contract de donaţie nr. 2720, din 30/05/2022 emis de NOTAR PUBLIC APOSTOL MARIA;		
B2	Intabulare, drept de PROPRIETATE, bun propriu, dobandit prin Conventie, cota actuala 1/1	A1
	1) **ANDRIOAIA VASILE**	

C. Partea III. SARCINI .

Inscrieri privind dezmembramintele dreptului de proprietate, drepturi reale de garanţie şi sarcini	Referinţe
NU SUNT	

Document care conține date cu caracter personal, protejat de prevederile Regulamentului (UE) nr. 679/2016 și Legii 190/2018

Anexa Nr. 1 La Partea I

Teren

Nr cadastral	Suprafaţa (mp)*	Observaţii / Referinţe
34564	3.600	

* Suprafaţa este determinată in planul de proiecţie Stereo 70.

DETALII LINIARE IMOBIL

Date referitoare la teren

Crt	Categorie folosință	Intra vilan	Suprafaţa (mp)	Tarla	Parcelă	Nr. topo	Observaţii / Referinţe
1	arabil	NU	3.600	96	756	-	

Lungime Segmente
1) Valorile lungimilor segmentelor sunt obţinute din proiecţie în plan.

Punct început	X / Y	Punct sfârşit	X / Y	Lungime segment (** (m)
1	600.929,138 647.397,025	2	600.941,315 647.403,54	13.81
2	600.941,315 647.403,54	3	600.838,647 647.635,135	253.332
3	600.838,647 647.635,135	4	600.826,101 647.628,368	14.255
4	600.826,101 647.628,368	5	600.928,747 647.396,824	253.276
5	600.928,747 647.396,824	1	600.929,138 647.397,025	0.44

Document care conține date cu caracter personal, protejat de prevederile Regulamentului (UE) nr. 679/2016 și Legii 190/2018

** Lungimile segmentelor sunt determinate în planul de proiecţie Stereo 70 şi sunt rotunjite la 1 milimetru.
*** Distanţa dintre puncte este formată din segmente cumulate ce sunt mai mici decât valoarea 1 milimetru.

DATE DESPRE IMOBILUL NR. 8363

Oficiul de Cadastru şi Publicitate Imobiliară SUCEAVA
Biroul de Cadastru şi Publicitate Imobiliară Falticeni

A. Partea I. Descrierea imobilului

TEREN Extravilan

Adresa: Jud. Suceava

Nr. Crt	Nr cadastral Nr. topografic	Suprafaţa* (mp)	Observaţii / Referinţe
A1		Din acte: 14.300 Masurata: 12.299	Sector cadastral:73 Teren neimprejmuit; Diferenţa de suprafaţă se regăseşte la ID 8364.

B. Partea II. Proprietari şi acte

Inscrieri privitoare la dreptul de proprietate şi alte drepturi reale		Referinţe
/		
Act Administrativ nr. 2035, din 12/05/2003 emis de CJSDPAT SUCEAVA;		
B1	Intabulare, drept de PROPRIETATE, dobandit prin Reconstituire, cota actuala 1/1	A1
	1) **OU COSTICĂ** DEFUNCT:Da 2) **OU MARIA**, Lipsă CNP proprietar.	

C. Partea III. SARCINI .

Inscrieri privind dezmembramintele dreptului de proprietate, drepturi reale de garanţie şi sarcini	Referinţe
NU SUNT	

Document care conține date cu caracter personal, protejat de prevederile Regulamentului (UE) nr. 679/2016 și Legii 190/2018

Anexa Nr. 1 La Partea I

Teren

Nr cadastral	Suprafaţa (mp)*	Observaţii / Referinţe
	Din acte: 14.300 Masurata: 12.299	Diferenţa de suprafaţă se regăseşte la ID 8364.

* Suprafaţa este determinată in planul de proiecţie Stereo 70.

DETALII LINIARE IMOBIL

Date referitoare la teren

Crt	Categorie folosinţă	Intra vilan	Suprafaţa (mp)	Tarla	Parcelă	Nr. topo	Observaţii / Referinţe
1	arabil	NU	12.299	96, 97	756, 757/2	-	

Lungime Segmente
1) Valorile lungimilor segmentelor sunt obţinute din proiecţie în plan.

Punct început	X / Y	Punct sfârşit	X / Y	Lungime segment (** (m)
1	600.941,315 647.403,54	2	600.965,033 647.416,232	26.9
2	600.965,033 647.416,232	3	600.963,399 647.426,832	10.725
3	600.963,399 647.426,832	4	600.933,711 647.547,628	124.391
4	600.933,711 647.547,628	5	600.921,543 647.596,065	49.942

Document care conține date cu caracter personal, protejat de prevederile Regulamentului (UE) nr. 679/2016 și Legii 190/2018

Punct început	X / Y	Punct sfârşit	X / Y	Lungime segment (** (m)
5	600.921,543 647.596,065	6	600.891,107 647.663,431	73.922
6	600.891,107 647.663,431	7	600.838,647 647.635,135	59.605
7	600.838,647 647.635,135	1	600.941,315 647.403,54	253.332

** Lungimile segmentelor sunt determinate în planul de proiecţie Stereo 70 şi sunt rotunjite la 1 milimetru.
*** Distanţa dintre puncte este formată din segmente cumulate ce sunt mai mici decât valoarea 1 milimetru.

Document care conține date cu caracter personal, protejat de prevederile Regulamentului (UE) nr. 679/2016 și Legii 190/2018

DATE DESPRE IMOBILUL NR. 8364

Oficiul de Cadastru şi Publicitate Imobiliară SUCEAVA
Biroul de Cadastru şi Publicitate Imobiliară Falticeni

A. Partea I. Descrierea imobilului

TEREN Extravilan

Adresa: Jud. Suceava

Nr. Crt	Nr cadastral Nr. topografic	Suprafaţa* (mp)	Observaţii / Referinţe
A1		Din acte: 14.300 Masurata: 2.001	Sector cadastral:73 Teren neimprejmuit; Diferenţa de suprafaţă se regăseşte la ID 8363.

B. Partea II. Proprietari şi acte

Inscrieri privitoare la dreptul de proprietate şi alte drepturi reale		Referinţe
/		
Act Administrativ nr. 2035, din 12/05/2003 emis de CJSDPAT SUCEAVA;		
B1	Intabulare, drept de PROPRIETATE, dobandit prin Reconstituire, cota actuala 1/1	A1
	1) **OU COSTICĂ** DEFUNCT:Da 2) **OU MARIA**, Lipsă CNP proprietar.	

C. Partea III. SARCINI .

Inscrieri privind dezmembramintele dreptului de proprietate, drepturi reale de garanţie şi sarcini	Referinţe
NU SUNT	

Document care conține date cu caracter personal, protejat de prevederile Regulamentului (UE) nr. 679/2016 și Legii 190/2018

Anexa Nr. 1 La Partea I

Teren

Nr cadastral	Suprafaţa (mp)*	Observaţii / Referinţe
	Din acte: 14.300 Masurata: 2.001	Diferenţa de suprafaţă se regăseşte la ID 8363.

* Suprafaţa este determinată in planul de proiecţie Stereo 70.

DETALII LINIARE IMOBIL

Date referitoare la teren

Crt	Categorie folosinţă	Intra vilan	Suprafaţa (mp)	Tarla	Parcelă	Nr. topo	Observaţii / Referinţe
1	arabil	NU	2.001	97	757/2	-	

Lungime Segmente
1) Valorile lungimilor segmentelor sunt obţinute din proiecţie în plan.

Punct început	X / Y	Punct sfârşit	X / Y	Lungime segment (** (m)
1	600.972,651 647.420,307	2	600.995,789 647.431,733	25.805
2	600.995,789 647.431,733	3	600.936,176 647.563,677	144.786
3	600.936,176 647.563,677	4	600.936,501 647.562,384	1.333
4	600.936,501 647.562,384	5	600.950,958 647.500,746	63.311
5	600.950,958 647.500,746	6	600.969,437 647.427,958	75.097

Document care conține date cu caracter personal, protejat de prevederile Regulamentului (UE) nr. 679/2016 și Legii 190/2018

Punct început	X / Y	Punct sfârşit	X / Y	Lungime segment (** (m)
6	600.969,437 647.427,958	1	600.972,651 647.420,307	8.299

** Lungimile segmentelor sunt determinate în planul de proiecţie Stereo 70 şi sunt rotunjite la 1 milimetru.
*** Distanţa dintre puncte este formată din segmente cumulate ce sunt mai mici decât valoarea 1 milimetru.

DATE DESPRE IMOBILUL NR. 8365

Oficiul de Cadastru şi Publicitate Imobiliară SUCEAVA
Biroul de Cadastru şi Publicitate Imobiliară Falticeni

A. Partea I. Descrierea imobilului

TEREN Extravilan

Adresa: Jud. Suceava

Nr. Crt	Nr cadastral Nr. topografic	Suprafaţa* (mp)	Observaţii / Referinţe
A1		1.234	Sector cadastral:73 Teren neimprejmuit;

B. Partea II. Proprietari şi acte

Inscrieri privitoare la dreptul de proprietate şi alte drepturi reale		Referinţe
/		
Act Administrativ nr. 2232, din 15/04/2025 emis de PRIMARIA BOROAIA;		
B1	Inscrierea posesiei, drept de PROPRIETATE, dobandit prin Lege, cota actuala 1/1	A1
	1) **NEIDENTIFICAT NEIDENTIFICAT**	
Act Normativ nr. 7, din 13/03/1996 emis de PARLAMENTUL ROMANIEI (art. 13);		
B2	Se notează menţiunea de proprietar neidentificat.	A1

C. Partea III. SARCINI .

Inscrieri privind dezmembramintele dreptului de proprietate, drepturi reale de garanţie şi sarcini	Referinţe
NU SUNT	

Document care conține date cu caracter personal, protejat de prevederile Regulamentului (UE) nr. 679/2016 și Legii 190/2018

Anexa Nr. 1 La Partea I

Teren

Nr cadastral	Suprafaţa (mp)*	Observaţii / Referinţe
	1.234	

* Suprafaţa este determinată in planul de proiecţie Stereo 70.

DETALII LINIARE IMOBIL

Date referitoare la teren

Crt	Categorie folosință	Intra vilan	Suprafaţa (mp)	Tarla	Parcelă	Nr. topo	Observaţii / Referinţe
1	arabil	NU	1.234	97	757/2	-	

Lungime Segmente
1) Valorile lungimilor segmentelor sunt obţinute din proiecţie în plan.

Punct început	X / Y	Punct sfârşit	X / Y	Lungime segment (** (m)
1	600.925,95 647.604,444	2	600.936,176 647.563,677	42.03
2	600.936,176 647.563,677	3	600.995,789 647.431,733	144.786
3	600.995,789 647.431,733	4	601.002,487 647.435,041	7.47
4	601.002,487 647.435,041	1	600.925,95 647.604,444	185.891

**** Lungimile segmentelor sunt determinate în planul de proiecţie Stereo 70 şi sunt rotunjite la 1 milimetru.**

Document care conține date cu caracter personal, protejat de prevederile Regulamentului (UE) nr. 679/2016 și Legii 190/2018

***** Distanţa dintre puncte este formată din segmente cumulate ce sunt mai mici decât valoarea 1 milimetru.**

DATE DESPRE IMOBILUL NR. 8366

Oficiul de Cadastru şi Publicitate Imobiliară SUCEAVA
Biroul de Cadastru şi Publicitate Imobiliară Falticeni

A. Partea I. Descrierea imobilului

TEREN Extravilan

Adresa: Jud. Suceava

Nr. Crt	Nr cadastral Nr. topografic	Suprafaţa* (mp)	Observaţii / Referinţe
A1	30973	Din acte: 7.200 Masurata: 4.646	Sector cadastral:73 Teren neimprejmuit; Diferenţa de suprafaţă se regăseşte la ID 8367.

B. Partea II. Proprietari şi acte

Inscrieri privitoare la dreptul de proprietate şi alte drepturi reale		Referinţe
32991 / 13/11/2023		
Act Notarial nr. 5418, din 10/11/2023 emis de APOSTOL MARIA;		
B5	Intabulare, drept de PROPRIETATEcu titlu de cumparare, dobandit prin Conventie, cota actuala 1/1	A1
	1) **AGROVANEX SRL**, CIF:35742320	

C. Partea III. SARCINI .

Inscrieri privind dezmembramintele dreptului de proprietate, drepturi reale de garanţie şi sarcini	Referinţe
NU SUNT	

Document care conține date cu caracter personal, protejat de prevederile Regulamentului (UE) nr. 679/2016 și Legii 190/2018

Anexa Nr. 1 La Partea I

Teren

Nr cadastral	Suprafaţa (mp)*	Observaţii / Referinţe
30973	Din acte: 7.200 Masurata: 4.646	Diferenţa de suprafaţă se regăseşte la ID 8367.

* Suprafaţa este determinată in planul de proiecţie Stereo 70.

DETALII LINIARE IMOBIL

Date referitoare la teren

Crt	Categorie folosinţă	Intra vilan	Suprafaţa (mp)	Tarla	Parcelă	Nr. topo	Observaţii / Referinţe
1	arabil	NU	4.646	97	757/2	-	

Lungime Segmente
1) Valorile lungimilor segmentelor sunt obţinute din proiecţie în plan.

Punct început	X / Y	Punct sfârşit	X / Y	Lungime segment (** (m)
1	600.908,295 647.691,615	2	600.909,02 647.677,479	14.155
2	600.909,02 647.677,479	3	600.914,954 647.649,908	28.202
3	600.914,954 647.649,908	4	600.922,714 647.617,288	33.53
4	600.922,714 647.617,288	5	600.925,95 647.604,444	13.245
5	600.925,95 647.604,444	6	601.002,487 647.435,041	185.891

Document care conține date cu caracter personal, protejat de prevederile Regulamentului (UE) nr. 679/2016 și Legii 190/2018

Punct început	X / Y	Punct sfârşit	X / Y	Lungime segment (** (m)
6	601.002,487 647.435,041	7	601.020,253 647.443,814	19.814
7	601.020,253 647.443,814	1	600.908,295 647.691,615	271.919

** Lungimile segmentelor sunt determinate în planul de proiecţie Stereo 70 şi sunt rotunjite la 1 milimetru.
*** Distanţa dintre puncte este formată din segmente cumulate ce sunt mai mici decât valoarea 1 milimetru.

Document care conține date cu caracter personal, protejat de prevederile Regulamentului (UE) nr. 679/2016 și Legii 190/2018

DATE DESPRE IMOBILUL NR. 8367

Oficiul de Cadastru şi Publicitate Imobiliară SUCEAVA
Biroul de Cadastru şi Publicitate Imobiliară Falticeni

A. Partea I. Descrierea imobilului

TEREN Extravilan

Adresa: Jud. Suceava

Nr. Crt	Nr cadastral Nr. topografic	Suprafaţa* (mp)	Observaţii / Referinţe
A1		Din acte: 7.200 Masurata: 2.554	Sector cadastral:73 Teren neimprejmuit; Diferenţa de suprafaţă se regăseşte la ID 8366 (parte din CFE 30973).

B. Partea II. Proprietari şi acte

Inscrieri privitoare la dreptul de proprietate şi alte drepturi reale		Referinţe
32991 / 13/11/2023		
Act Notarial nr. 5418, din 10/11/2023 emis de APOSTOL MARIA;		
B5	Intabulare, drept de PROPRIETATEcu titlu de cumparare, dobandit prin Conventie, cota actuala 1/1	A1
	1) **AGROVANEX SRL**, CIF:35742320	

C. Partea III. SARCINI .

Inscrieri privind dezmembramintele dreptului de proprietate, drepturi reale de garanţie şi sarcini	Referinţe
NU SUNT	

Document care conține date cu caracter personal, protejat de prevederile Regulamentului (UE) nr. 679/2016 și Legii 190/2018

Anexa Nr. 1 La Partea I

Teren

Nr cadastral	Suprafaţa (mp)*	Observaţii / Referinţe
	Din acte: 7.200 Masurata: 2.554	Diferenţa de suprafaţă se regăseşte la ID 8366 (parte din CFE 30973).

* Suprafaţa este determinată in planul de proiecţie Stereo 70.

DETALII LINIARE IMOBIL

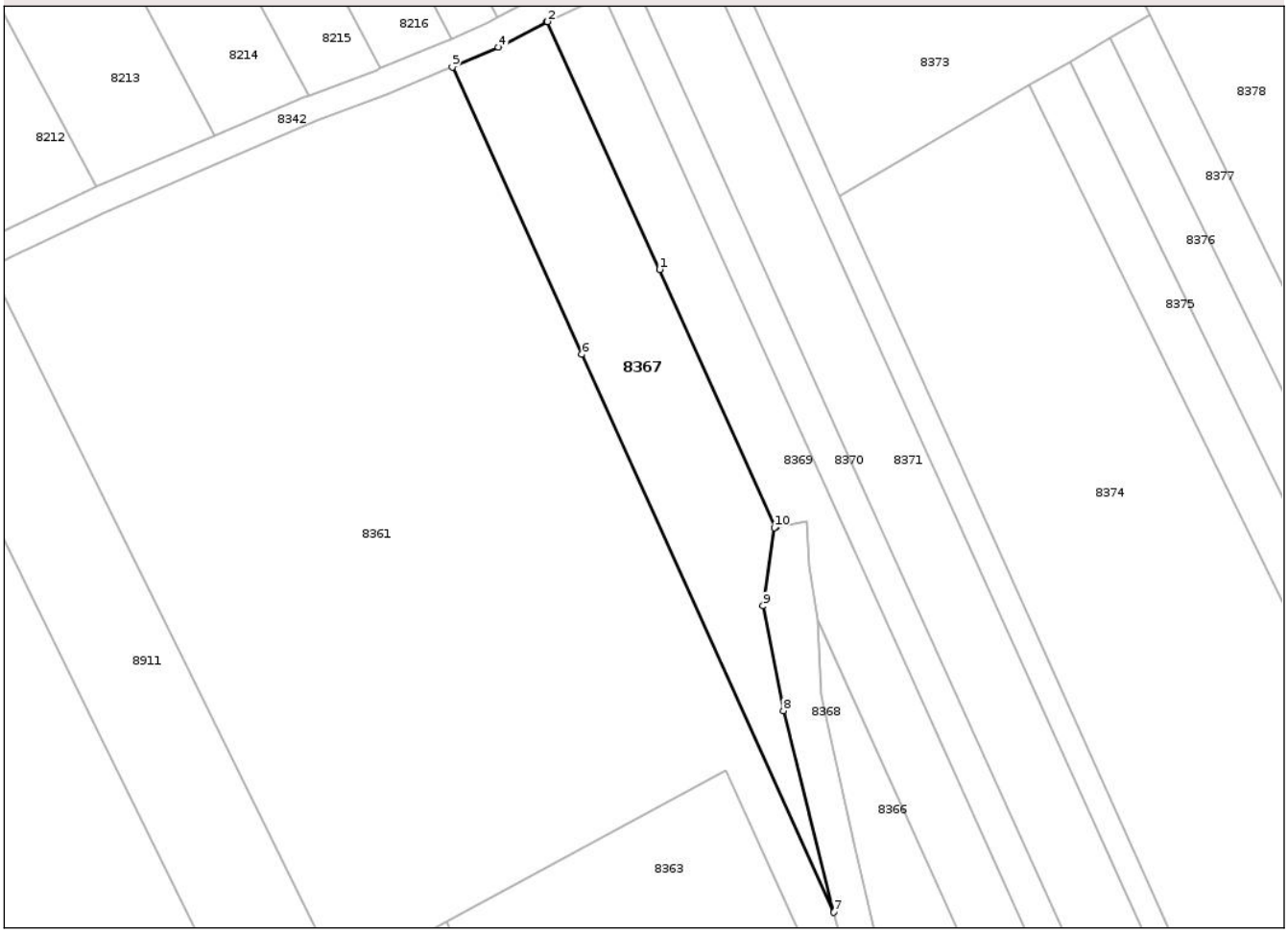

Date referitoare la teren

Crt	Categorie folosinţă	Intra vilan	Suprafaţa (mp)	Tarla	Parcelă	Nr. topo	Observaţii / Referinţe
1	faneata	NU	1.470	95, 97	749, 758	-	
2	arabil	NU	1.084	95, 97	749, 758	-	

Lungime Segmente
1) Valorile lungimilor segmentelor sunt obţinute din proiecţie în plan.

Punct început	X / Y	Punct sfârşit	X / Y	Lungime segment (** (m)
1	600.878,593 647.757,356	2	600.857,628 647.803,759	50.919
2	600.857,628 647.803,759	3	600.857,49 647.803,694	0.153
3	600.857,49 647.803,694	4	600.848,443 647.798,952	10.214
4	600.848,443 647.798,952	5	600.839,755 647.795,225	9.454

Document care conține date cu caracter personal, protejat de prevederile Regulamentului (UE) nr. 679/2016 și Legii 190/2018

Punct început	X / Y	Punct sfârşit	X / Y	Lungime segment (** (m)
5	600.839,755 647.795,225	6	600.864,052 647.741,448	59.011
6	600.864,052 647.741,448	7	600.911,284 647.636,906	114.717
7	600.911,284 647.636,906	8	600.901,793 647.674,687	38.955
8	600.901,793 647.674,687	9	600.898,004 647.694,301	19.977
9	600.898,004 647.694,301	10	600.900,12 647.709,007	14.857
10	600.900,12 647.709,007	11	600.900,413 647.709,062	0.298
11	600.900,413 647.709,062	1	600.878,593 647.757,356	52.995

** Lungimile segmentelor sunt determinate în planul de proiecţie Stereo 70 şi sunt rotunjite la 1 milimetru.
*** Distanţa dintre puncte este formată din segmente cumulate ce sunt mai mici decât valoarea 1 milimetru.

Document care conține date cu caracter personal, protejat de prevederile Regulamentului (UE) nr. 679/2016 și Legii 190/2018

DATE DESPRE IMOBILUL NR. 8368

Oficiul de Cadastru şi Publicitate Imobiliară SUCEAVA
Biroul de Cadastru şi Publicitate Imobiliară Falticeni

A. Partea I. Descrierea imobilului

TEREN Extravilan

Adresa: Jud. Suceava

Nr. Crt	Nr cadastral Nr. topografic	Suprafaţa* (mp)	Observaţii / Referinţe
A1		1.936	Sector cadastral:73 Teren neimprejmuit;

B. Partea II. Proprietari şi acte

Inscrieri privitoare la dreptul de proprietate şi alte drepturi reale		Referinţe
/		
Act Administrativ nr. 2232, din 15/04/2025 emis de PRIMARIA BOROAIA;		
B1	Inscrierea posesiei, drept de PROPRIETATE, dobandit prin Lege, cota actuala 1/1	A1
	1) **NEIDENTIFICAT NEIDENTIFICAT**	
Act Normativ nr. 7, din 13/03/1996 emis de PARLAMENTUL ROMANIEI (art. 13);		
B2	Se notează menţiunea de proprietar neidentificat.	A1

C. Partea III. SARCINI .

Inscrieri privind dezmembramintele dreptului de proprietate, drepturi reale de garanţie şi sarcini	Referinţe
NU SUNT	

Document care conține date cu caracter personal, protejat de prevederile Regulamentului (UE) nr. 679/2016 și Legii 190/2018

Anexa Nr. 1 La Partea I

Teren

Nr cadastral	Suprafaţa (mp)*	Observaţii / Referinţe
	1.936	

* Suprafaţa este determinată in planul de proiecţie Stereo 70.

DETALII LINIARE IMOBIL

Date referitoare la teren

Crt	Categorie folosință	Intra vilan	Suprafaţa (mp)	Tarla	Parcelă	Nr. topo	Observaţii / Referinţe
1	altele	NU	1.936	96, 97	757/1	-	Canal.

Lungime Segmente

1) Valorile lungimilor segmentelor sunt obţinute din proiecţie în plan.

Punct început	X / Y	Punct sfârşit	X / Y	Lungime segment (** (m)
1	600.972,651 647.420,307	2	600.969,437 647.427,958	8.299
3	600.950,958 647.500,746	4	600.936,501 647.562,384	63.311
5	600.936,176 647.563,677	6	600.925,95 647.604,444	42.03
7	600.922,714 647.617,288	8	600.914,954 647.649,908	33.53
9	600.909,02 647.677,479	10	600.908,295 647.691,615	14.155

Punct început	X / Y	Punct sfârşit	X / Y	Lungime segment (** (m)
2	600.969,437 647.427,958	3	600.950,958 647.500,746	75.097
4	600.936,501 647.562,384	5	600.936,176 647.563,677	1.333
6	600.925,95 647.604,444	7	600.922,714 647.617,288	13.245
8	600.914,954 647.649,908	9	600.909,02 647.677,479	28.202
10	600.908,295 647.691,615	11	600.908,29 647.691,721	0.106

Document care conține date cu caracter personal, protejat de prevederile Regulamentului (UE) nr. 679/2016 și Legii 190/2018

Punct început	X / Y	Punct sfârşit	X / Y	Lungime segment (** (m)
11	600.908,29 647.691,721	12	600.906,738 647.701,763	10.161
13	600.906,281 647.710,162	14	600.900,413 647.709,062	5.97
15	600.900,12 647.709,007	16	600.898,004 647.694,301	14.857
17	600.901,793 647.674,687	18	600.911,284 647.636,906	38.955
19	600.921,543 647.596,065	20	600.933,711 647.547,628	49.942
21	600.963,399 647.426,832	22	600.965,033 647.416,232	10.725
23	600.965,652 647.416,563	1	600.972,651 647.420,307	7.937

Punct început	X / Y	Punct sfârşit	X / Y	Lungime segment (** (m)
12	600.906,738 647.701,763	13	600.906,281 647.710,162	8.411
14	600.900,413 647.709,062	15	600.900,12 647.709,007	0.298
16	600.898,004 647.694,301	17	600.901,793 647.674,687	19.977
18	600.911,284 647.636,906	19	600.921,543 647.596,065	42.11
20	600.933,711 647.547,628	21	600.963,399 647.426,832	124.391
22	600.965,033 647.416,232	23	600.965,652 647.416,563	0.702

** Lungimile segmentelor sunt determinate în planul de proiecţie Stereo 70 şi sunt rotunjite la 1 milimetru.
*** Distanţa dintre puncte este formată din segmente cumulate ce sunt mai mici decât valoarea 1 milimetru.

Document care conține date cu caracter personal, protejat de prevederile Regulamentului (UE) nr. 679/2016 și Legii 190/2018

DATE DESPRE IMOBILUL NR. 8369

Oficiul de Cadastru şi Publicitate Imobiliară SUCEAVA
Biroul de Cadastru şi Publicitate Imobiliară Falticeni

A. Partea I. Descrierea imobilului

TEREN Extravilan

Adresa: Jud. Suceava

Nr. Crt	Nr cadastral Nr. topografic	Suprafaţa* (mp)	Observaţii / Referinţe
A1		4.500	Sector cadastral:73 Teren neimprejmuit;

B. Partea II. Proprietari şi acte

Inscrieri privitoare la dreptul de proprietate şi alte drepturi reale		Referinţe
/		
Act Notarial nr. 923, din 02/04/2001 emis de BNP MARIA APOSTOL;		
B1	Intabulare, drept de PROPRIETATE, dobandit prin PARTAJ, cota actuala 1/1	A1
	1) **UNGUREANU IOAN** DEFUNCT:Da	

C. Partea III. SARCINI .

Inscrieri privind dezmembramintele dreptului de proprietate, drepturi reale de garanţie şi sarcini	Referinţe
NU SUNT	

Document care conține date cu caracter personal, protejat de prevederile Regulamentului (UE) nr. 679/2016 și Legii 190/2018

Anexa Nr. 1 La Partea I

Teren

Nr cadastral	Suprafaţa (mp)*	Observaţii / Referinţe
	4.500	

* Suprafaţa este determinată in planul de proiecţie Stereo 70.

DETALII LINIARE IMOBIL

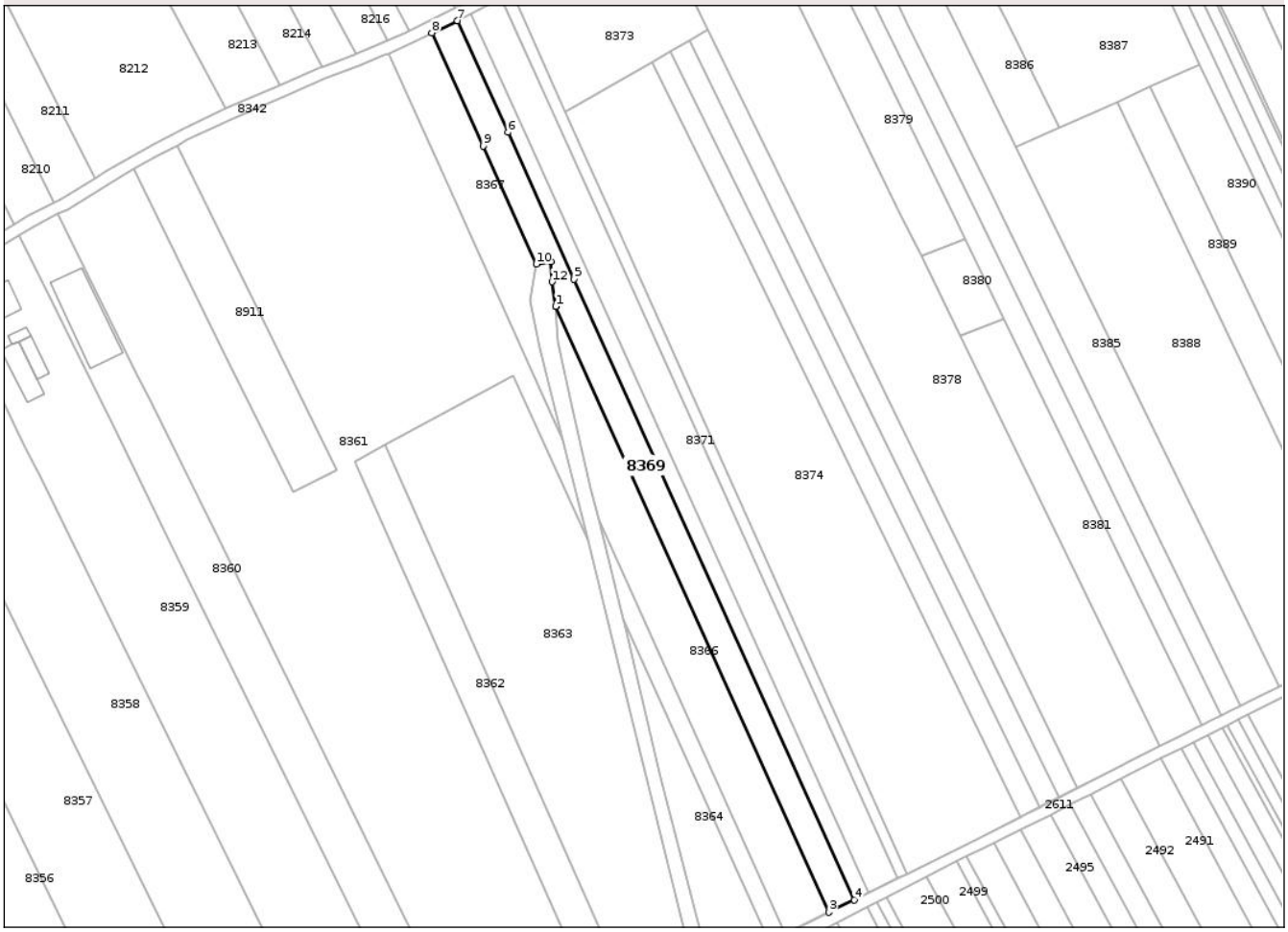

Date referitoare la teren

Crt	Categorie folosință	Intra vilan	Suprafaţa (mp)	Tarla	Parcelă	Nr. topo	Observaţii / Referinţe
1	arabil	NU	582	95, 97	757/2, 758, 749	-	
2	faneata	NU	745	95, 97	757/2, 758, 749	-	
3	arabil	NU	3.173	95, 97	757/2, 758, 749	-	

Lungime Segmente

1) Valorile lungimilor segmentelor sunt obţinute din proiecţie în plan.

Punct început	X / Y	Punct sfârşit	X / Y	Lungime segment (** (m)
1	600.908,29 647.691,721	2	600.908,295 647.691,615	0.106
2	600.908,295 647.691,615	3	601.020,253 647.443,814	271.919
3	601.020,253 647.443,814	4	601.030,594 647.448,921	11.533

Document care conține date cu caracter personal, protejat de prevederile Regulamentului (UE) nr. 679/2016 și Legii 190/2018

Punct început	X / Y	Punct sfârşit	X / Y	Lungime segment (** (m)
4	601.030,594 647.448,921	5	600.915,876 647.702,831	278.623
5	600.915,876 647.702,831	6	600.888,712 647.762,954	65.975
6	600.888,712 647.762,954	7	600.868,062 647.808,659	50.153
7	600.868,062 647.808,659	8	600.857,628 647.803,759	11.527
8	600.857,628 647.803,759	9	600.878,593 647.757,356	50.919
9	600.878,593 647.757,356	10	600.900,413 647.709,062	52.995
10	600.900,413 647.709,062	11	600.906,281 647.710,162	5.97
11	600.906,281 647.710,162	12	600.906,738 647.701,763	8.411
12	600.906,738 647.701,763	1	600.908,29 647.691,721	10.161

** Lungimile segmentelor sunt determinate în planul de proiecţie Stereo 70 şi sunt rotunjite la 1 milimetru.
*** Distanţa dintre puncte este formată din segmente cumulate ce sunt mai mici decât valoarea 1 milimetru.

Document care conține date cu caracter personal, protejat de prevederile Regulamentului (UE) nr. 679/2016 și Legii 190/2018

DATE DESPRE IMOBILUL NR. 8370

Oficiul de Cadastru şi Publicitate Imobiliară SUCEAVA
Biroul de Cadastru şi Publicitate Imobiliară Falticeni

A. Partea I. Descrierea imobilului

TEREN Extravilan

Adresa: Jud. Suceava

Nr. Crt	Nr cadastral Nr. topografic	Suprafaţa* (mp)	Observaţii / Referinţe
A1		2.500	Sector cadastral:73 Teren neimprejmuit;

B. Partea II. Proprietari şi acte

Inscrieri privitoare la dreptul de proprietate şi alte drepturi reale		Referinţe
/		
Act Notarial nr. 923, din 02/04/2001 emis de BNP MARIA APOSTOL;		
B1	Intabulare, drept de PROPRIETATE, dobandit prin PARTAJ, cota actuala 1/1	A1
	1) **UNGUREANU IOAN** DEFUNCT:Da	

C. Partea III. SARCINI .

Inscrieri privind dezmembramintele dreptului de proprietate, drepturi reale de garanţie şi sarcini	Referinţe
NU SUNT	

Document care conține date cu caracter personal, protejat de prevederile Regulamentului (UE) nr. 679/2016 și Legii 190/2018

Anexa Nr. 1 La Partea I

Teren

Nr cadastral	Suprafaţa (mp)*	Observaţii / Referinţe
	2.500	

* Suprafaţa este determinată in planul de proiecţie Stereo 70.

DETALII LINIARE IMOBIL

Date referitoare la teren

Crt	Categorie folosință	Intra vilan	Suprafaţa (mp)	Tarla	Parcelă	Nr. topo	Observaţii / Referinţe
1	arabil	NU	317	95, 97	757/2, 758, 749	-	
2	faneata	NU	407	95, 97	757/2, 758, 749	-	
3	arabil	NU	1.776	95, 97	757/2, 758, 749	-	

Lungime Segmente
1) Valorile lungimilor segmentelor sunt obţinute din proiecţie în plan.

Punct început	X / Y	Punct sfârşit	X / Y	Lungime segment (** (m)
1	601.036,276 647.451,727	2	600.920,059 647.708,956	282.264
2	600.920,059 647.708,956	3	600.894,345 647.765,87	62.453
3	600.894,345 647.765,87	4	600.873,766 647.811,418	49.981

Document care conține date cu caracter personal, protejat de prevederile Regulamentului (UE) nr. 679/2016 și Legii 190/2018

Punct început	X / Y	Punct sfârşit	X / Y	Lungime segment (** (m)
4	600.873,766 647.811,418	5	600.872,639 647.810,809	1.281
5	600.872,639 647.810,809	6	600.868,062 647.808,659	5.057
6	600.868,062 647.808,659	7	600.888,712 647.762,954	50.153
7	600.888,712 647.762,954	8	600.915,876 647.702,831	65.975
8	600.915,876 647.702,831	9	601.030,594 647.448,921	278.623
9	601.030,594 647.448,921	1	601.036,276 647.451,727	6.337

** Lungimile segmentelor sunt determinate în planul de proiecţie Stereo 70 şi sunt rotunjite la 1 milimetru.
*** Distanţa dintre puncte este formată din segmente cumulate ce sunt mai mici decât valoarea 1 milimetru.

Document care conține date cu caracter personal, protejat de prevederile Regulamentului (UE) nr. 679/2016 și Legii 190/2018

DATE DESPRE IMOBILUL NR. 8371

Oficiul de Cadastru şi Publicitate Imobiliară SUCEAVA
Biroul de Cadastru şi Publicitate Imobiliară Falticeni

A. Partea I. Descrierea imobilului

TEREN Extravilan

Adresa: Jud. Suceava

Nr. Crt	Nr cadastral Nr. topografic	Suprafaţa* (mp)	Observaţii / Referinţe
A1		5.400	Sector cadastral:73 Teren neimprejmuit;

B. Partea II. Proprietari şi acte

Inscrieri privitoare la dreptul de proprietate şi alte drepturi reale		Referinţe
/		
Act Administrativ nr. 736, din 22/12/1994 emis de CJSDPAT SUCEAVA;		
B1	Intabulare, drept de PROPRIETATE, dobandit prin Reconstituire, cota actuala 1/1	A1
	1) **UNGUREANU COSTACHE** DEFUNCT:Da	

C. Partea III. SARCINI .

Inscrieri privind dezmembramintele dreptului de proprietate, drepturi reale de garanţie şi sarcini	Referinţe
NU SUNT	

Document care conține date cu caracter personal, protejat de prevederile Regulamentului (UE) nr. 679/2016 și Legii 190/2018

Anexa Nr. 1 La Partea I

Teren

Nr cadastral	Suprafaţa (mp)*	Observaţii / Referinţe
	5.400	

* Suprafaţa este determinată in planul de proiecţie Stereo 70.

DETALII LINIARE IMOBIL

Date referitoare la teren

Crt	Categorie folosință	Intra vilan	Suprafaţa (mp)	Tarla	Parcelă	Nr. topo	Observaţii / Referinţe
1	arabil	NU	703	95, 97	757/2, 758, 749	-	
2	faneata	NU	816	95, 97	757/2, 758, 749	-	
3	arabil	NU	3.881	95, 97	757/2, 758, 749	-	

Lungime Segmente

1) Valorile lungimilor segmentelor sunt obţinute din proiecţie în plan.

Punct început	X / Y	Punct sfârşit	X / Y	Lungime segment (** (m)
1	601.048,543 647.457,785	2	600.931,317 647.717,245	284.713
2	600.931,317 647.717,245	3	600.907,597 647.769,746	57.611
3	600.907,597 647.769,746	4	600.885,825 647.817,936	52.88

Document care conține date cu caracter personal, protejat de prevederile Regulamentului (UE) nr. 679/2016 și Legii 190/2018

Punct început	X / Y	Punct sfârşit	X / Y	Lungime segment (** (m)
4	600.885,825 647.817,936	5	600.873,766 647.811,418	13.708
5	600.873,766 647.811,418	6	600.894,345 647.765,87	49.981
6	600.894,345 647.765,87	7	600.920,059 647.708,956	62.453
7	600.920,059 647.708,956	8	601.036,276 647.451,727	282.264
8	601.036,276 647.451,727	1	601.048,543 647.457,785	13.681

** Lungimile segmentelor sunt determinate în planul de proiecţie Stereo 70 şi sunt rotunjite la 1 milimetru.
*** Distanţa dintre puncte este formată din segmente cumulate ce sunt mai mici decât valoarea 1 milimetru.

Document care conține date cu caracter personal, protejat de prevederile Regulamentului (UE) nr. 679/2016 și Legii 190/2018

DATE DESPRE IMOBILUL NR. 8372

Oficiul de Cadastru şi Publicitate Imobiliară SUCEAVA
Biroul de Cadastru şi Publicitate Imobiliară Falticeni

A. Partea I. Descrierea imobilului

TEREN Extravilan

Adresa: Jud. Suceava

Nr. Crt	Nr cadastral Nr. topografic	Suprafaţa* (mp)	Observaţii / Referinţe
A1		1.800	Sector cadastral:73 Teren neimprejmuit;

B. Partea II. Proprietari şi acte

Inscrieri privitoare la dreptul de proprietate şi alte drepturi reale		Referinţe
/		
Act Administrativ nr. 736, din 22/12/1994 emis de CJSDPAT SUCEAVA;		
B1	Intabulare, drept de PROPRIETATE, dobandit prin Reconstituire, cota actuala 1/1	A1
	1) **UNGUREANU COSTACHE** DEFUNCT:Da	

C. Partea III. SARCINI .

Inscrieri privind dezmembramintele dreptului de proprietate, drepturi reale de garanţie şi sarcini	Referinţe
NU SUNT	

Document care conține date cu caracter personal, protejat de prevederile Regulamentului (UE) nr. 679/2016 și Legii 190/2018

Anexa Nr. 1 La Partea I

Teren

Nr cadastral	Suprafaţa (mp)*	Observaţii / Referinţe
	1.800	

* Suprafaţa este determinată in planul de proiecţie Stereo 70.

DETALII LINIARE IMOBIL

Date referitoare la teren

Crt	Categorie folosință	Intra vilan	Suprafaţa (mp)	Tarla	Parcelă	Nr. topo	Observaţii / Referinţe
1	arabil	NU	268	95, 97	757/2, 758, 749	-	
2	faneata	NU	277	95, 97	757/2, 758, 749	-	
3	arabil	NU	1.255	95, 97	757/2, 758, 749	-	

Lungime Segmente

1) Valorile lungimilor segmentelor sunt obţinute din proiecţie în plan.

Punct început	X / Y	Punct sfârşit	X / Y	Lungime segment (** (m)
1	601.052,14 647.459,561	2	600.935,378 647.719,902	285.326
2	600.935,378 647.719,902	3	600.912,394 647.771,15	56.166
3	600.912,394 647.771,15	4	600.890,32 647.820,366	53.94

Document care conține date cu caracter personal, protejat de prevederile Regulamentului (UE) nr. 679/2016 și Legii 190/2018

Punct început	X / Y	Punct sfârşit	X / Y	Lungime segment (** (m)
4	600.890,32 647.820,366	5	600.885,825 647.817,936	5.11
5	600.885,825 647.817,936	6	600.907,597 647.769,746	52.88
6	600.907,597 647.769,746	7	600.931,317 647.717,245	57.611
7	600.931,317 647.717,245	8	601.048,543 647.457,785	284.713
8	601.048,543 647.457,785	1	601.052,14 647.459,561	4.012

** Lungimile segmentelor sunt determinate în planul de proiecţie Stereo 70 şi sunt rotunjite la 1 milimetru.
*** Distanţa dintre puncte este formată din segmente cumulate ce sunt mai mici decât valoarea 1 milimetru.

DATE DESPRE IMOBILUL NR. 8373

Oficiul de Cadastru şi Publicitate Imobiliară SUCEAVA
Biroul de Cadastru şi Publicitate Imobiliară Falticeni

A. Partea I. Descrierea imobilului

TEREN Extravilan

Adresa: Jud. Suceava

Nr. Crt	Nr cadastral Nr. topografic	Suprafaţa* (mp)	Observaţii / Referinţe
A1		3.600	Sector cadastral:73 Teren neimprejmuit;

B. Partea II. Proprietari şi acte

Inscrieri privitoare la dreptul de proprietate şi alte drepturi reale		Referinţe
/		
Act Administrativ nr. 2232, din 15/04/2025 emis de PRIMARIA BOROAIA;		
B1	Inscrierea posesiei, drept de PROPRIETATE, dobandit prin Lege, cota actuala 1/1	A1
	1) **NEIDENTIFICAT NEIDENTIFICAT**	
Act Normativ nr. 7, din 13/03/1996 emis de PARLAMENTUL ROMANIEI (art. 13);		
B2	Se notează menţiunea de proprietar neidentificat.	A1

C. Partea III. SARCINI .

Inscrieri privind dezmembramintele dreptului de proprietate, drepturi reale de garanţie şi sarcini	Referinţe
NU SUNT	

Document care conține date cu caracter personal, protejat de prevederile Regulamentului (UE) nr. 679/2016 și Legii 190/2018

Anexa Nr. 1 La Partea I

Teren

Nr cadastral	Suprafaţa (mp)*	Observaţii / Referinţe
	3.600	

* Suprafaţa este determinată in planul de proiecţie Stereo 70.

DETALII LINIARE IMOBIL

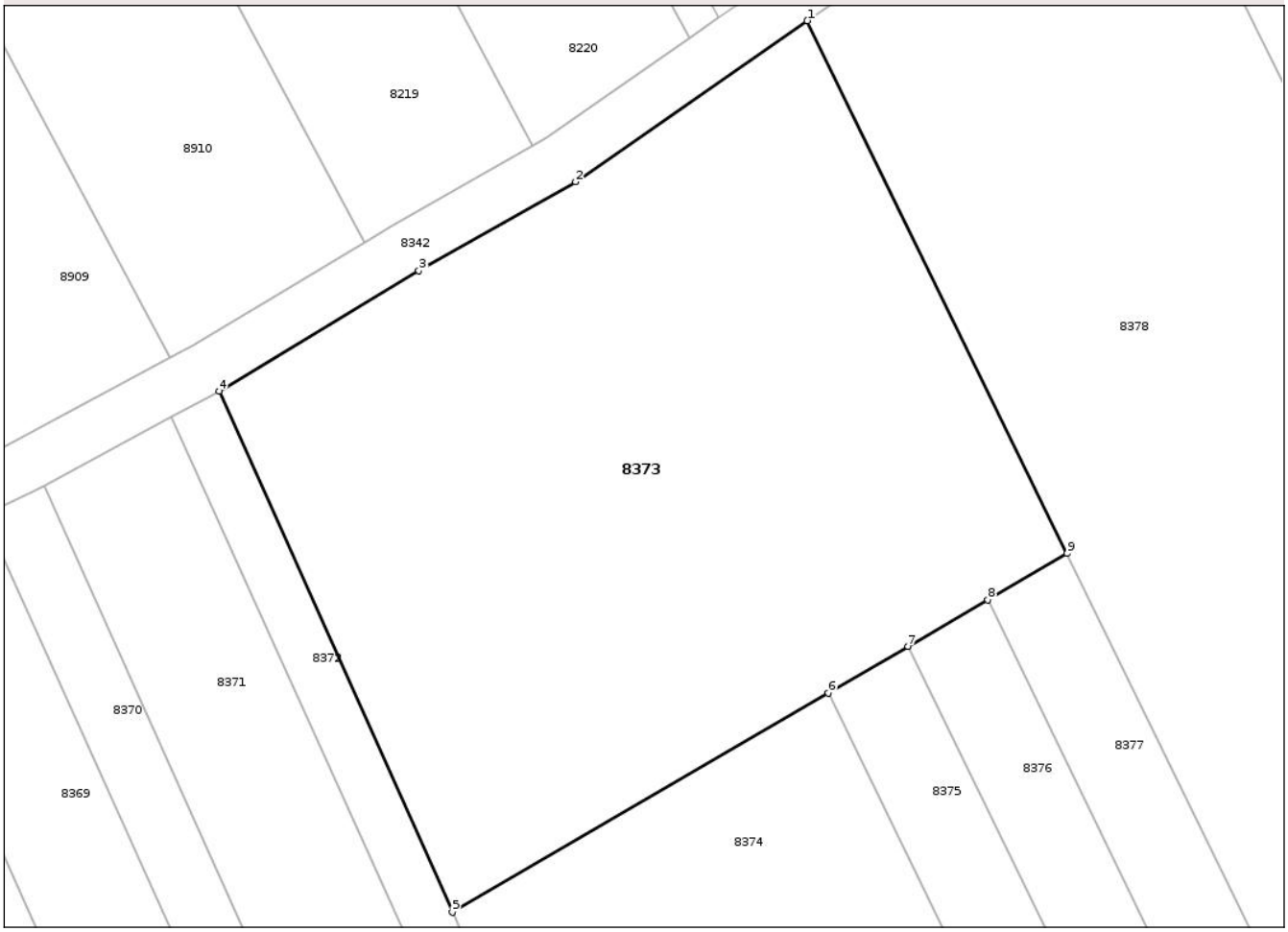

Date referitoare la teren

Crt	Categorie folosință	Intra vilan	Suprafaţa (mp)	Tarla	Parcelă	Nr. topo	Observaţii / Referinţe
1	arabil	NU	3.600	95	749	-	

Lungime Segmente
1) Valorile lungimilor segmentelor sunt obţinute din proiecţie în plan.

Punct început	X / Y	Punct sfârşit	X / Y	Lungime segment (** (m)
1	600.945,963 647.855,365	2	600.924,05 647.840,155	26.674
2	600.924,05 647.840,155	3	600.909,224 647.831,74	17.048
3	600.909,224 647.831,74	4	600.890,32 647.820,366	22.062
4	600.890,32 647.820,366	5	600.912,394 647.771,15	53.94
5	600.912,394 647.771,15	6	600.947,923 647.791,863	41.126

Document care conține date cu caracter personal, protejat de prevederile Regulamentului (UE) nr. 679/2016 și Legii 190/2018

Punct început	X / Y	Punct sfârşit	X / Y	Lungime segment (** (m)
6	600.947,923 647.791,863	7	600.955,473 647.796,264	8.739
7	600.955,473 647.796,264	8	600.963,011 647.800,659	8.726
8	600.963,011 647.800,659	9	600.970,538 647.805,047	8.713
9	600.970,538 647.805,047	1	600.945,963 647.855,365	55.998

** Lungimile segmentelor sunt determinate în planul de proiecţie Stereo 70 şi sunt rotunjite la 1 milimetru.
*** Distanţa dintre puncte este formată din segmente cumulate ce sunt mai mici decât valoarea 1 milimetru.

Document care conține date cu caracter personal, protejat de prevederile Regulamentului (UE) nr. 679/2016 și Legii 190/2018

DATE DESPRE IMOBILUL NR. 8374

Oficiul de Cadastru şi Publicitate Imobiliară SUCEAVA
Biroul de Cadastru şi Publicitate Imobiliară Falticeni

A. Partea I. Descrierea imobilului

Nr. CF vechi:37
Nr. cadastral vechi:199

TEREN Extravilan

Adresa: Jud. Suceava

Nr. Crt	Nr cadastral Nr. topografic	Suprafaţa* (mp)	Observaţii / Referinţe
A1	32960	15.960	Sector cadastral:73 Teren neimprejmuit;

B. Partea II. Proprietari şi acte

Inscrieri privitoare la dreptul de proprietate şi alte drepturi reale		Referinţe
708 / 22/11/1999		
Act Notarial nr. 2849/1999, din 03/01/0001 emis de BNP M APOSTOL;		
B1	Intabulare, drept de PROPRIETATE, dobandit prin Conventie, cota actuala 1/2	A1
	1) **BUTNARIU DANIELA**	
34803 / 23/10/2024		
Act Notarial nr. 431, din 22/10/2024 emis de APOSTOL MARIA;		
B2	Intabulare, drept de PROPRIETATE, dobandit prin Succesiune, cota actuala 1/8	A1
	1) **BUTNARIU DANIELA**	
B3	Intabulare, drept de PROPRIETATE, dobandit prin Succesiune, cota actuala 1/8	A1
	1) **BUTNARIU DAN-GABRIEL**	
B4	Intabulare, drept de PROPRIETATE, dobandit prin Succesiune, cota actuala 1/8	A1
	1) **BUTNARIU LAVINIA**	
B5	Intabulare, drept de PROPRIETATE, dobandit prin Succesiune, cota actuala 1/8	A1
	1) **BUTNARIU DIANA-CRISTINA**	

C. Partea III. SARCINI .

Inscrieri privind dezmembramintele dreptului de proprietate, drepturi reale de garanţie şi sarcini	Referinţe
NU SUNT	

Document care conține date cu caracter personal, protejat de prevederile Regulamentului (UE) nr. 679/2016 și Legii 190/2018

Anexa Nr. 1 La Partea I

Teren

Nr cadastral	Suprafaţa (mp)*	Observaţii / Referinţe
32960	15.960	

* Suprafaţa este determinată in planul de proiecţie Stereo 70.

DETALII LINIARE IMOBIL

Date referitoare la teren

Crt	Categorie folosință	Intra vilan	Suprafaţa (mp)	Tarla	Parcelă	Nr. topo	Observaţii / Referinţe
1	faneata	NU	2.865	95, 97	757/2, 758, 749	-	
2	arabil	NU	13.095	95, 97	757/2, 758, 749	-	

Lungime Segmente
1) Valorile lungimilor segmentelor sunt obţinute din proiecţie în plan.

Punct început	X / Y	Punct sfârşit	X / Y	Lungime segment (** (m)
1	600.912,394 647.771,15	2	600.935,378 647.719,902	56.166
2	600.935,378 647.719,902	3	601.052,14 647.459,561	285.326
3	601.052,14 647.459,561	4	601.081,012 647.473,819	32.201
4	601.081,012 647.473,819	5	601.089,896 647.478,289	9.945

Document care conține date cu caracter personal, protejat de prevederile Regulamentului (UE) nr. 679/2016 și Legii 190/2018

Punct început	X / Y	Punct sfârşit	X / Y	Lungime segment (** (m)
5	601.089,896 647.478,289	6	601.098,868 647.482,804	10.044
6	601.098,868 647.482,804	7	600.984,9 647.716,154	259.694
7	600.984,9 647.716,154	8	600.947,923 647.791,863	84.256
8	600.947,923 647.791,863	1	600.912,394 647.771,15	41.126

** Lungimile segmentelor sunt determinate în planul de proiecţie Stereo 70 şi sunt rotunjite la 1 milimetru.
*** Distanţa dintre puncte este formată din segmente cumulate ce sunt mai mici decât valoarea 1 milimetru.

Document care conține date cu caracter personal, protejat de prevederile Regulamentului (UE) nr. 679/2016 și Legii 190/2018

DATE DESPRE IMOBILUL NR. 8375

Oficiul de Cadastru şi Publicitate Imobiliară SUCEAVA
Biroul de Cadastru şi Publicitate Imobiliară Falticeni

A. Partea I. Descrierea imobilului

TEREN Extravilan

Adresa: Jud. Suceava

Nr. Crt	Nr cadastral Nr. topografic	Suprafaţa* (mp)	Observaţii / Referinţe
A1		3.000	Sector cadastral:73 Teren neimprejmuit;

B. Partea II. Proprietari şi acte

Inscrieri privitoare la dreptul de proprietate şi alte drepturi reale		Referinţe
/		
Hotarare Judecatoreasca nr. 889, din 12/04/2007 emis de JUDECĂTORIA FĂLTICENI;		
B1	Intabulare, drept de PROPRIETATE, dobandit prin Hotarare Judecatoreasca, cota actuala 1/1	A1
	1) **BERARU VASILE**	

C. Partea III. SARCINI .

Inscrieri privind dezmembramintele dreptului de proprietate, drepturi reale de garanţie şi sarcini	Referinţe
NU SUNT	

Document care conține date cu caracter personal, protejat de prevederile Regulamentului (UE) nr. 679/2016 și Legii 190/2018

Anexa Nr. 1 La Partea I

Teren

Nr cadastral	Suprafaţa (mp)*	Observaţii / Referinţe
	3.000	

* Suprafaţa este determinată in planul de proiecţie Stereo 70.

DETALII LINIARE IMOBIL

Date referitoare la teren

Crt	Categorie folosință	Intra vilan	Suprafaţa (mp)	Tarla	Parcelă	Nr. topo	Observaţii / Referinţe
1	faneata	NU	738	95, 97	757/2, 758, 749	-	
2	arabil	NU	2.262	95, 97	757/2, 758, 749	-	

Lungime Segmente
1) Valorile lungimilor segmentelor sunt obţinute din proiecţie în plan.

Punct început	X / Y	Punct sfârşit	X / Y	Lungime segment (** (m)
1	600.947,923 647.791,863	2	600.984,9 647.716,154	84.256
2	600.984,9 647.716,154	3	601.098,868 647.482,804	259.694
3	601.098,868 647.482,804	4	601.100,401 647.483,576	1.716
4	601.100,401 647.483,576	5	601.106,653 647.486,723	6.999

Document care conține date cu caracter personal, protejat de prevederile Regulamentului (UE) nr. 679/2016 și Legii 190/2018

Punct început	X / Y	Punct sfârşit	X / Y	Lungime segment (** (m)
5	601.106,653 647.486,723	6	600.992,847 647.719,74	259.324
6	600.992,847 647.719,74	7	600.955,473 647.796,264	85.163
7	600.955,473 647.796,264	1	600.947,923 647.791,863	8.739

** Lungimile segmentelor sunt determinate în planul de proiecţie Stereo 70 şi sunt rotunjite la 1 milimetru.
*** Distanţa dintre puncte este formată din segmente cumulate ce sunt mai mici decât valoarea 1 milimetru.

Document care conține date cu caracter personal, protejat de prevederile Regulamentului (UE) nr. 679/2016 și Legii 190/2018

DATE DESPRE IMOBILUL NR. 8376

Oficiul de Cadastru şi Publicitate Imobiliară SUCEAVA
Biroul de Cadastru şi Publicitate Imobiliară Falticeni

A. Partea I. Descrierea imobilului

TEREN Extravilan

Adresa: Jud. Suceava

Nr. Crt	Nr cadastral Nr. topografic	Suprafaţa* (mp)	Observaţii / Referinţe
A1		3.000	Sector cadastral:73 Teren neimprejmuit;

B. Partea II. Proprietari şi acte

Inscrieri privitoare la dreptul de proprietate şi alte drepturi reale		Referinţe
/		
Hotarare Judecatoreasca nr. 889, din 12/04/2007 emis de JUDECĂTORIA FĂLTICENI;		
B1	Intabulare, drept de PROPRIETATE, dobandit prin Hotarare Judecatoreasca, cota actuala 1/1	A1
	1) **CREŢU ELISABETA**, Lipsă CNP proprietar.	

C. Partea III. SARCINI .

Inscrieri privind dezmembramintele dreptului de proprietate, drepturi reale de garanţie şi sarcini	Referinţe
NU SUNT	

Document care conține date cu caracter personal, protejat de prevederile Regulamentului (UE) nr. 679/2016 și Legii 190/2018

Anexa Nr. 1 La Partea I

Teren

Nr cadastral	Suprafaţa (mp)*	Observaţii / Referinţe
	3.000	

* Suprafaţa este determinată in planul de proiecţie Stereo 70.

DETALII LINIARE IMOBIL

Date referitoare la teren

Crt	Categorie folosință	Intra vilan	Suprafaţa (mp)	Tarla	Parcelă	Nr. topo	Observaţii / Referinţe
1	faneata	NU	745	95, 97	757/2, 758, 749	-	
2	arabil	NU	2.255	95, 97	757/2, 758, 749	-	

Lungime Segmente
1) Valorile lungimilor segmentelor sunt obţinute din proiecţie în plan.

Punct început	X / Y	Punct sfârşit	X / Y	Lungime segment (** (m)
1	600.955,473 647.796,264	2	600.992,847 647.719,74	85.163
2	600.992,847 647.719,74	3	601.106,653 647.486,723	259.324
3	601.106,653 647.486,723	4	601.108,913 647.487,859	2.529
4	601.108,913 647.487,859	5	601.110,69 647.488,761	1.993

Document care conține date cu caracter personal, protejat de prevederile Regulamentului (UE) nr. 679/2016 și Legii 190/2018

Punct început	X / Y	Punct sfârşit	X / Y	Lungime segment (** (m)
5	601.110,69 647.488,761	6	601.114,419 647.490,652	4.181
6	601.114,419 647.490,652	7	601.000,783 647.723,321	258.936
7	601.000,783 647.723,321	8	600.963,011 647.800,659	86.069
8	600.963,011 647.800,659	1	600.955,473 647.796,264	8.726

** Lungimile segmentelor sunt determinate în planul de proiecţie Stereo 70 şi sunt rotunjite la 1 milimetru.
*** Distanţa dintre puncte este formată din segmente cumulate ce sunt mai mici decât valoarea 1 milimetru.

Document care conține date cu caracter personal, protejat de prevederile Regulamentului (UE) nr. 679/2016 și Legii 190/2018

DATE DESPRE IMOBILUL NR. 8377

Oficiul de Cadastru şi Publicitate Imobiliară SUCEAVA
Biroul de Cadastru şi Publicitate Imobiliară Falticeni

A. Partea I. Descrierea imobilului

TEREN Extravilan

Adresa: Jud. Suceava

Nr. Crt	Nr cadastral Nr. topografic	Suprafaţa* (mp)	Observaţii / Referinţe
A1		3.000	Sector cadastral:73 Teren neimprejmuit;

B. Partea II. Proprietari şi acte

Inscrieri privitoare la dreptul de proprietate şi alte drepturi reale		Referinţe
/		
Hotarare Judecatoreasca nr. 889, din 12/04/2007 emis de JUDECĂTORIA FĂLTICENI;		
B1	Intabulare, drept de PROPRIETATE, dobandit prin Hotarare Judecatoreasca, cota actuala 1/1	A1
	1) **BERARU ION**, Lipsă CNP proprietar.	

C. Partea III. SARCINI .

Inscrieri privind dezmembramintele dreptului de proprietate, drepturi reale de garanţie şi sarcini	Referinţe
NU SUNT	

Document care conține date cu caracter personal, protejat de prevederile Regulamentului (UE) nr. 679/2016 și Legii 190/2018

Anexa Nr. 1 La Partea I

Teren

Nr cadastral	Suprafaţa (mp)*	Observaţii / Referinţe
	3.000	

* Suprafaţa este determinată in planul de proiecţie Stereo 70.

DETALII LINIARE IMOBIL

Date referitoare la teren

Crt	Categorie folosință	Intra vilan	Suprafaţa (mp)	Tarla	Parcelă	Nr. topo	Observaţii / Referinţe
1	faneata	NU	753	95, 97	757/2, 758, 749	-	
2	arabil	NU	2.247	95, 97	757/2, 758, 749	-	

Lungime Segmente
1) Valorile lungimilor segmentelor sunt obţinute din proiecţie în plan.

Punct început	X / Y	Punct sfârşit	X / Y	Lungime segment (** (m)
1	600.963,011 647.800,659	2	601.000,783 647.723,321	86.069
2	601.000,783 647.723,321	3	601.114,419 647.490,652	258.936
3	601.114,419 647.490,652	4	601.117,335 647.492,132	3.27
4	601.117,335 647.492,132	5	601.120,973 647.493,977	4.079

Document care conține date cu caracter personal, protejat de prevederile Regulamentului (UE) nr. 679/2016 și Legii 190/2018

Punct început	X / Y	Punct sfârşit	X / Y	Lungime segment (** (m)
5	601.120,973 647.493,977	6	601.122,169 647.494,583	1.341
6	601.122,169 647.494,583	7	601.009,067 647.726,159	257.72
7	601.009,067 647.726,159	8	600.970,538 647.805,047	87.794
8	600.970,538 647.805,047	1	600.963,011 647.800,659	8.713

** Lungimile segmentelor sunt determinate în planul de proiecţie Stereo 70 şi sunt rotunjite la 1 milimetru.
*** Distanţa dintre puncte este formată din segmente cumulate ce sunt mai mici decât valoarea 1 milimetru.

Document care conține date cu caracter personal, protejat de prevederile Regulamentului (UE) nr. 679/2016 și Legii 190/2018

DATE DESPRE IMOBILUL NR. 8378

Oficiul de Cadastru şi Publicitate Imobiliară SUCEAVA
Biroul de Cadastru şi Publicitate Imobiliară Falticeni

A. Partea I. Descrierea imobilului

TEREN Extravilan

Adresa: Jud. Suceava

Nr. Crt	Nr cadastral Nr. topografic	Suprafaţa* (mp)	Observaţii / Referinţe
A1		15.300	Sector cadastral:73 Teren neimprejmuit;

B. Partea II. Proprietari şi acte

Inscrieri privitoare la dreptul de proprietate şi alte drepturi reale		Referinţe
/		
Act Administrativ nr. 2232, din 15/04/2025 emis de PRIMARIA BOROAIA;		
B1	Inscrierea posesiei, drept de PROPRIETATE, dobandit prin Lege, cota actuala 1/1	A1
	1) **NEIDENTIFICAT NEIDENTIFICAT**	
Act Normativ nr. 7, din 13/03/1996 emis de PARLAMENTUL ROMANIEI (art. 13);		
B2	Se notează menţiunea de proprietar neidentificat.	A1

C. Partea III. SARCINI .

Inscrieri privind dezmembramintele dreptului de proprietate, drepturi reale de garanţie şi sarcini	Referinţe
NU SUNT	

Document care conține date cu caracter personal, protejat de prevederile Regulamentului (UE) nr. 679/2016 și Legii 190/2018

Anexa Nr. 1 La Partea I

Teren

Nr cadastral	Suprafaţa (mp)*	Observaţii / Referinţe
	15.300	

* Suprafaţa este determinată in planul de proiecţie Stereo 70.

DETALII LINIARE IMOBIL

Date referitoare la teren

Crt	Categorie folosință	Intra vilan	Suprafaţa (mp)	Tarla	Parcelă	Nr. topo	Observaţii / Referinţe
1	arabil	NU	2.658	95, 97	757/2, 758, 749	-	
2	faneata	NU	3.107	95, 97	757/2, 758, 749	-	
3	arabil	NU	9.535	95, 97	757/2, 758, 749	-	

Lungime Segmente

1) Valorile lungimilor segmentelor sunt obţinute din proiecţie în plan.

Punct început	X / Y	Punct sfârşit	X / Y	Lungime segment (** (m)
1	600.961,443 647.866,111	2	600.945,963 647.855,365	18.844
2	600.945,963 647.855,365	3	600.970,538 647.805,047	55.998
3	600.970,538 647.805,047	4	601.009,067 647.726,159	87.794

Document care conține date cu caracter personal, protejat de prevederile Regulamentului (UE) nr. 679/2016 și Legii 190/2018

Punct început	X / Y	Punct sfârşit	X / Y	Lungime segment (** (m)
4	601.009,067 647.726,159	5	601.122,169 647.494,583	257.72
5	601.122,169 647.494,583	6	601.141,168 647.504,22	21.303
6	601.141,168 647.504,22	7	601.142,085 647.504,685	1.028
7	601.142,085 647.504,685	8	601.155,931 647.511,708	15.525
8	601.155,931 647.511,708	9	601.073,863 647.679,742	187.004
9	601.073,863 647.679,742	10	601.057,984 647.712,254	36.182
10	601.057,984 647.712,254	11	601.049,539 647.729,546	19.244
11	601.049,539 647.729,546	12	601.015,676 647.798,881	77.162
12	601.015,676 647.798,881	13	600.977,311 647.877,432	87.419
13	600.977,311 647.877,432	1	600.961,443 647.866,111	19.493

** Lungimile segmentelor sunt determinate în planul de proiecţie Stereo 70 şi sunt rotunjite la 1 milimetru.
*** Distanţa dintre puncte este formată din segmente cumulate ce sunt mai mici decât valoarea 1 milimetru.

Document care conține date cu caracter personal, protejat de prevederile Regulamentului (UE) nr. 679/2016 și Legii 190/2018

DATE DESPRE IMOBILUL NR. 8379

Oficiul de Cadastru şi Publicitate Imobiliară SUCEAVA
Biroul de Cadastru şi Publicitate Imobiliară Falticeni

A. Partea I. Descrierea imobilului

TEREN Extravilan

Adresa: Jud. Suceava

Nr. Crt	Nr cadastral Nr. topografic	Suprafaţa* (mp)	Observaţii / Referinţe
A1		3.600	Sector cadastral:73 Teren neimprejmuit;

B. Partea II. Proprietari şi acte

Inscrieri privitoare la dreptul de proprietate şi alte drepturi reale		Referinţe
/		
Act Administrativ nr. 578, din 27/09/1994 emis de CJSDPAT SUCEAVA;		
B1	Intabulare, drept de PROPRIETATE, dobandit prin Reconstituire, cota actuala 1/1	A1
	1) **SAVIN GHEORGHE** DEFUNCT:Da 2) **SAVIN MARIA**	

C. Partea III. SARCINI .

Inscrieri privind dezmembramintele dreptului de proprietate, drepturi reale de garanţie şi sarcini	Referinţe
NU SUNT	

Document care conține date cu caracter personal, protejat de prevederile Regulamentului (UE) nr. 679/2016 și Legii 190/2018

Anexa Nr. 1 La Partea I

Teren

Nr cadastral	Suprafaţa (mp)*	Observaţii / Referinţe
	3.600	

* Suprafaţa este determinată in planul de proiecţie Stereo 70.

DETALII LINIARE IMOBIL

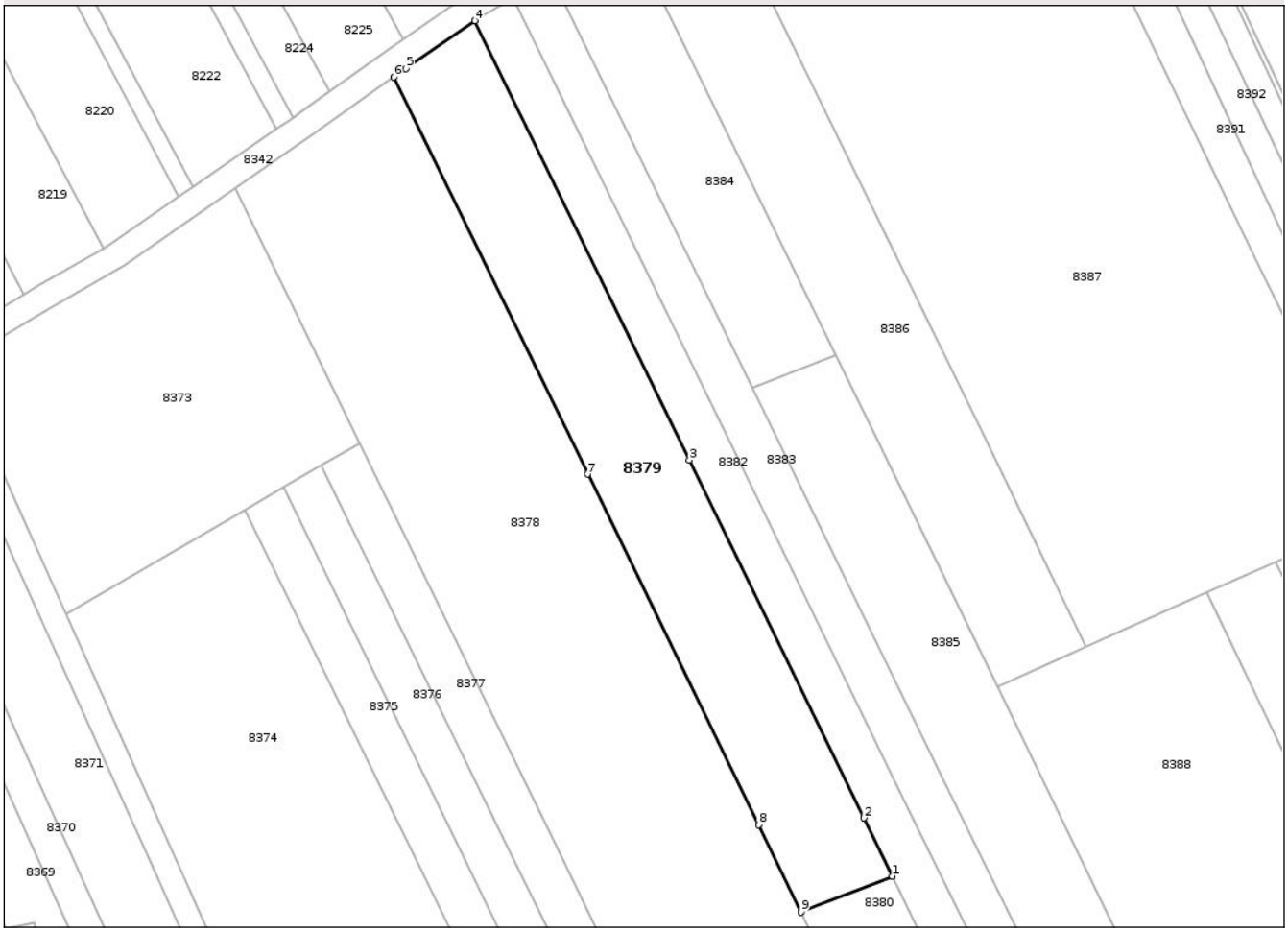

Date referitoare la teren

Crt	Categorie folosință	Intra vilan	Suprafaţa (mp)	Tarla	Parcelă	Nr. topo	Observaţii / Referinţe
1	arabil	NU	1.817	95, 97	757/2, 758, 749	-	
2	faneata	NU	1.486	95, 97	757/2, 758, 749	-	
3	arabil	NU	297	95, 97	757/2, 758, 749	-	

Lungime Segmente

1) Valorile lungimilor segmentelor sunt obţinute din proiecţie în plan.

Punct început	X / Y	Punct sfârşit	X / Y	Lungime segment (** (m)
1	601.076,046 647.719,355	2	601.070,409 647.730,896	12.844
2	601.070,409 647.730,896	3	601.035,831 647.801,696	78.793
3	601.035,831 647.801,696	4	600.993,41 647.888,552	96.662

Document care conține date cu caracter personal, protejat de prevederile Regulamentului (UE) nr. 679/2016 și Legii 190/2018

Punct început	X / Y	Punct sfârşit	X / Y	Lungime segment (** (m)
4	600.993,41 647.888,552	5	600.979,671 647.879,116	16.667
5	600.979,671 647.879,116	6	600.977,311 647.877,432	2.899
6	600.977,311 647.877,432	7	601.015,676 647.798,881	87.419
7	601.015,676 647.798,881	8	601.049,539 647.729,546	77.162
8	601.049,539 647.729,546	9	601.057,984 647.712,254	19.244
9	601.057,984 647.712,254	1	601.076,046 647.719,355	19.408

** Lungimile segmentelor sunt determinate în planul de proiecţie Stereo 70 şi sunt rotunjite la 1 milimetru.
*** Distanţa dintre puncte este formată din segmente cumulate ce sunt mai mici decât valoarea 1 milimetru.

Document care conține date cu caracter personal, protejat de prevederile Regulamentului (UE) nr. 679/2016 și Legii 190/2018

DATE DESPRE IMOBILUL NR. 8380

Oficiul de Cadastru şi Publicitate Imobiliară SUCEAVA
Biroul de Cadastru şi Publicitate Imobiliară Falticeni

A. Partea I. Descrierea imobilului

TEREN Extravilan

Adresa: Jud. Suceava

Nr. Crt	Nr cadastral Nr. topografic	Suprafaţa* (mp)	Observaţii / Referinţe
A1		700	Sector cadastral:73 Teren neimprejmuit;

B. Partea II. Proprietari şi acte

Inscrieri privitoare la dreptul de proprietate şi alte drepturi reale		Referinţe
/		
Act Administrativ nr. 578, din 27/09/1994 emis de CJSDPAT SUCEAVA;		
B1	Intabulare, drept de PROPRIETATE, dobandit prin Reconstituire, cota actuala 1/1	A1
	1) **SAVIN GHEORGHE** DEFUNCT:Da 2) **SAVIN MARIA**	

C. Partea III. SARCINI .

Inscrieri privind dezmembramintele dreptului de proprietate, drepturi reale de garanţie şi sarcini	Referinţe
NU SUNT	

Document care conține date cu caracter personal, protejat de prevederile Regulamentului (UE) nr. 679/2016 și Legii 190/2018

Anexa Nr. 1 La Partea I

Teren

Nr cadastral	Suprafaţa (mp)*	Observaţii / Referinţe
	700	

* Suprafaţa este determinată in planul de proiecţie Stereo 70.

DETALII LINIARE IMOBIL

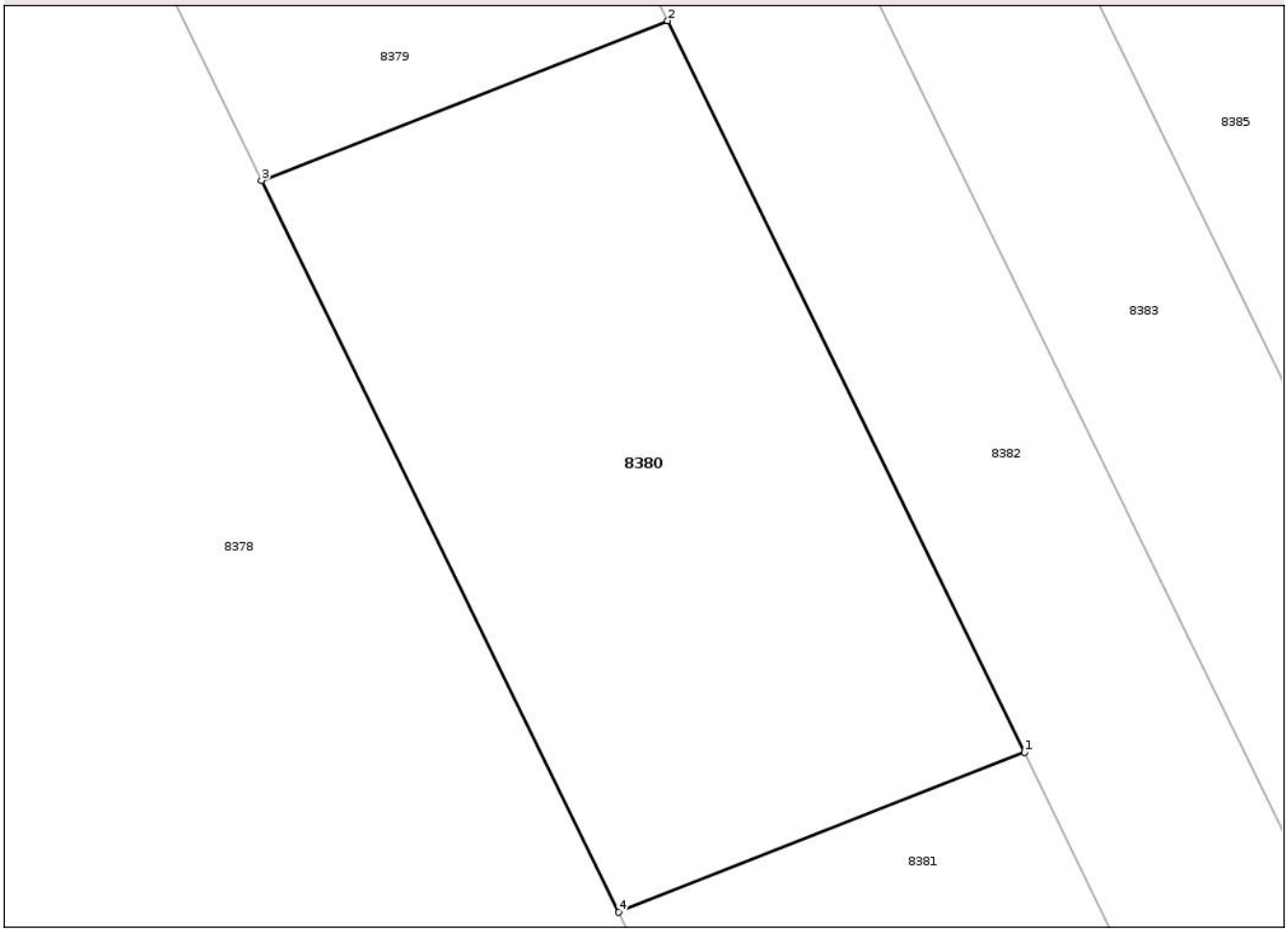

Date referitoare la teren

Crt	Categorie folosință	Intra vilan	Suprafaţa (mp)	Tarla	Parcelă	Nr. topo	Observaţii / Referinţe
1	arabil	NU	700	97	757/2	-	

Lungime Segmente
1) Valorile lungimilor segmentelor sunt obţinute din proiecţie în plan.

Punct început	X / Y	Punct sfârşit	X / Y	Lungime segment (** (m)
1	601.091,925 647.686,843	2	601.076,046 647.719,355	36.182
2	601.076,046 647.719,355	3	601.057,984 647.712,254	19.408
3	601.057,984 647.712,254	4	601.073,863 647.679,742	36.182
4	601.073,863 647.679,742	1	601.091,925 647.686,843	19.408

**** Lungimile segmentelor sunt determinate în planul de proiecţie Stereo 70 şi sunt rotunjite la 1 milimetru.**

Document care conține date cu caracter personal, protejat de prevederile Regulamentului (UE) nr. 679/2016 și Legii 190/2018

***** Distanţa dintre puncte este formată din segmente cumulate ce sunt mai mici decât valoarea 1 milimetru.**

DATE DESPRE IMOBILUL NR. 8381

Oficiul de Cadastru şi Publicitate Imobiliară SUCEAVA
Biroul de Cadastru şi Publicitate Imobiliară Falticeni

A. Partea I. Descrierea imobilului

TEREN Extravilan

Adresa: Jud. Suceava

Nr. Crt	Nr cadastral Nr. topografic	Suprafaţa* (mp)	Observaţii / Referinţe
A1		3.600	Sector cadastral:73 Teren neimprejmuit;

B. Partea II. Proprietari şi acte

Inscrieri privitoare la dreptul de proprietate şi alte drepturi reale		Referinţe
/		
Act Administrativ nr. 1793, din 03/10/2001 emis de CJSDPAT SUCEAVA;		
B1	Intabulare, drept de PROPRIETATE, dobandit prin Reconstituire, cota actuala 1/1	A1
	1) **SIBECHE CONSTANTIN** DEFUNCT:Da 2) **SIBECHI ZAMFIRA**, Lipsă CNP proprietar.	

C. Partea III. SARCINI .

Inscrieri privind dezmembramintele dreptului de proprietate, drepturi reale de garanţie şi sarcini	Referinţe
NU SUNT	

Anexa Nr. 1 La Partea I

Teren

Nr cadastral	Suprafaţa (mp)*	Observaţii / Referinţe
	3.600	

* Suprafaţa este determinată in planul de proiecţie Stereo 70.

DETALII LINIARE IMOBIL

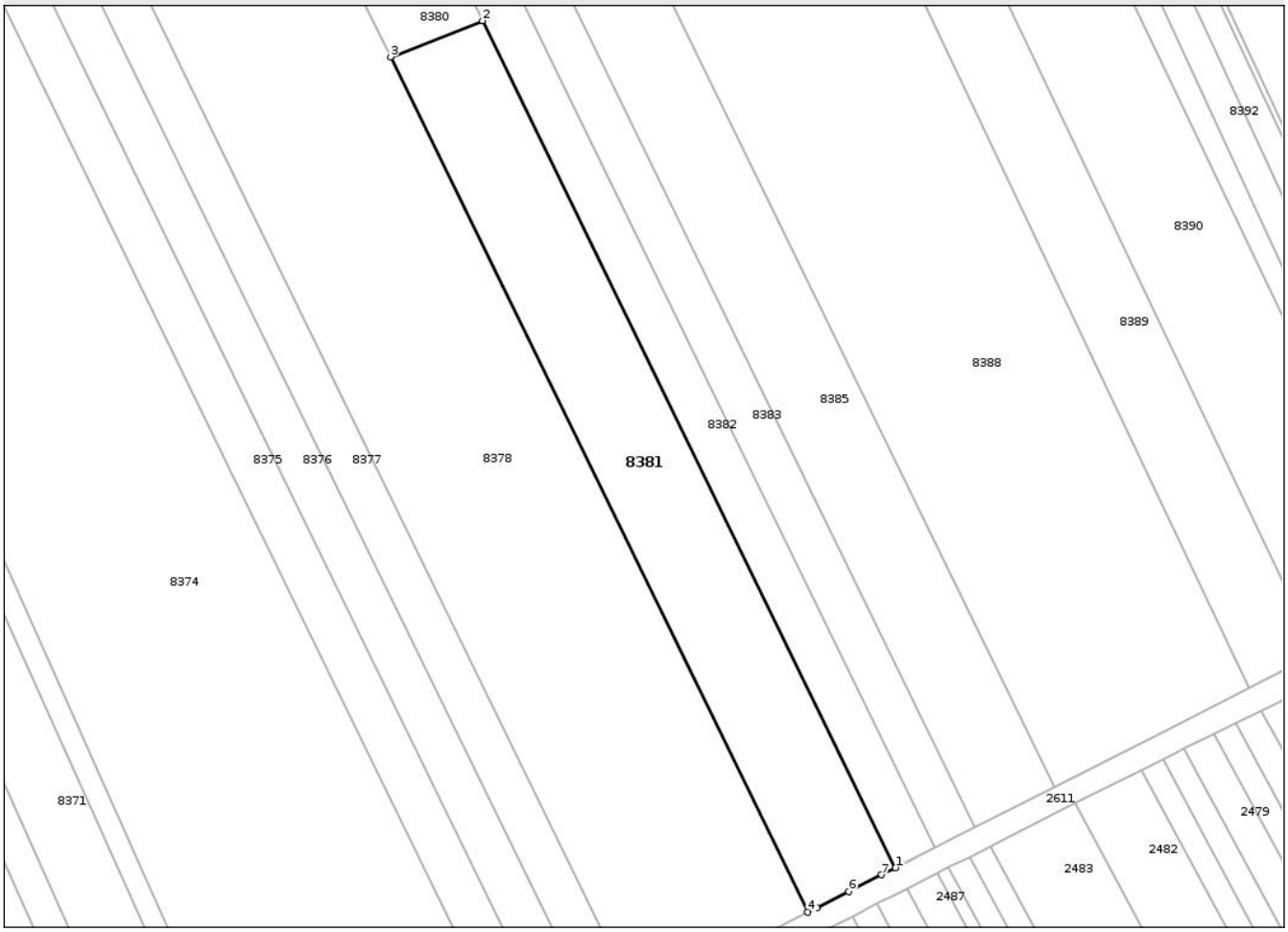

Date referitoare la teren

Crt	Categorie folosință	Intra vilan	Suprafaţa (mp)	Tarla	Parcelă	Nr. topo	Observaţii / Referinţe
1	arabil	NU	3.600	97	757/2	-	

Lungime Segmente
1) Valorile lungimilor segmentelor sunt obţinute din proiecţie în plan.

Punct început	X / Y	Punct sfârşit	X / Y	Lungime segment (** (m)
1	601.173,189 647.520,456	2	601.091,925 647.686,843	185.171
2	601.091,925 647.686,843	3	601.073,863 647.679,742	19.408
3	601.073,863 647.679,742	4	601.155,931 647.511,708	187.004
4	601.155,931 647.511,708	5	601.157,71 647.512,61	1.995
5	601.157,71 647.512,61	6	601.163,95 647.515,775	6.997

Document care conține date cu caracter personal, protejat de prevederile Regulamentului (UE) nr. 679/2016 și Legii 190/2018

Punct început	X / Y	Punct sfârşit	X / Y	Lungime segment (** (m)
6	601.163,95 647.515,775	7	601.170,445 647.519,07	7.283
7	601.170,445 647.519,07	1	601.173,189 647.520,456	3.074

** Lungimile segmentelor sunt determinate în planul de proiecţie Stereo 70 şi sunt rotunjite la 1 milimetru.
*** Distanţa dintre puncte este formată din segmente cumulate ce sunt mai mici decât valoarea 1 milimetru.

Document care conține date cu caracter personal, protejat de prevederile Regulamentului (UE) nr. 679/2016 și Legii 190/2018

DATE DESPRE IMOBILUL NR. 8382

Oficiul de Cadastru şi Publicitate Imobiliară SUCEAVA
Biroul de Cadastru şi Publicitate Imobiliară Falticeni

A. Partea I. Descrierea imobilului

TEREN Extravilan

Adresa: Jud. Suceava

Nr. Crt	Nr cadastral Nr. topografic	Suprafaţa* (mp)	Observaţii / Referinţe
A1	33366	3.600	Sector cadastral:73 Teren neimprejmuit;

B. Partea II. Proprietari şi acte

Inscrieri privitoare la dreptul de proprietate şi alte drepturi reale		Referinţe
10224 / 19/05/2016		
Act Notarial nr. 1884, din 19/05/2016 emis de APOSTOL MARIA;		
B6	Intabulare, drept de PROPRIETATEbun comun, dobandit prin Conventie, cota actuala 1/1	A1
	1) **ANDRIOAIA VASILE**, casatorit cu 2) **ANDRIOAIA ELENA**	

C. Partea III. SARCINI .

Inscrieri privind dezmembramintele dreptului de proprietate, drepturi reale de garanţie şi sarcini	Referinţe
NU SUNT	

Document care conține date cu caracter personal, protejat de prevederile Regulamentului (UE) nr. 679/2016 și Legii 190/2018

Anexa Nr. 1 La Partea I

Teren

Nr cadastral	Suprafaţa (mp)*	Observaţii / Referinţe
33366	3.600	

* Suprafaţa este determinată in planul de proiecţie Stereo 70.

DETALII LINIARE IMOBIL

Date referitoare la teren

Crt	Categorie folosință	Intra vilan	Suprafaţa (mp)	Tarla	Parcelă	Nr. topo	Observaţii / Referinţe
1	arabil	NU	789	95, 97	757/2, 758, 749	-	
2	neproductiv	NU	632	95, 97	757/2, 758, 749	-	
3	faneata	NU	2.179	95, 97	757/2, 758, 749	-	

Lungime Segmente

1) Valorile lungimilor segmentelor sunt obţinute din proiecţie în plan.

Punct început	X / Y	Punct sfârşit	X / Y	Lungime segment (** (m)
1	601.173,189 647.520,456	2	601.176,473 647.522,115	3.679
2	601.176,473 647.522,115	3	601.181,028 647.524,415	5.103
3	601.181,028 647.524,415	4	601.078,32 647.734,709	234.035

Document care conține date cu caracter personal, protejat de prevederile Regulamentului (UE) nr. 679/2016 și Legii 190/2018

Punct început	X / Y	Punct sfârşit	X / Y	Lungime segment (** (m)
4	601.078,32 647.734,709	5	601.044,05 647.804,875	78.088
5	601.044,05 647.804,875	6	601.001,0 647.893,021	98.097
6	601.001,0 647.893,021	7	600.994,342 647.889,192	7.681
7	600.994,342 647.889,192	8	600.993,41 647.888,552	1.131
8	600.993,41 647.888,552	9	601.035,831 647.801,696	96.662
9	601.035,831 647.801,696	10	601.070,409 647.730,896	78.793
10	601.070,409 647.730,896	11	601.076,046 647.719,355	12.844
11	601.076,046 647.719,355	12	601.091,925 647.686,843	36.182
12	601.091,925 647.686,843	1	601.173,189 647.520,456	185.171

** Lungimile segmentelor sunt determinate în planul de proiecţie Stereo 70 şi sunt rotunjite la 1 milimetru.
*** Distanţa dintre puncte este formată din segmente cumulate ce sunt mai mici decât valoarea 1 milimetru.

Document care conține date cu caracter personal, protejat de prevederile Regulamentului (UE) nr. 679/2016 și Legii 190/2018

DATE DESPRE IMOBILUL NR. 8383

Oficiul de Cadastru şi Publicitate Imobiliară SUCEAVA
Biroul de Cadastru şi Publicitate Imobiliară Falticeni

A. Partea I. Descrierea imobilului

TEREN Extravilan

Adresa: Jud. Suceava

Nr. Crt	Nr cadastral Nr. topografic	Suprafaţa* (mp)	Observaţii / Referinţe
A1	33367	3.600	Sector cadastral:73 Teren neimprejmuit;

B. Partea II. Proprietari şi acte

Inscrieri privitoare la dreptul de proprietate şi alte drepturi reale		Referinţe
10223 / 19/05/2016		
Act Notarial nr. 1884, din 19/05/2016 emis de APOSTOL MARIA;		
B3	Intabulare, drept de PROPRIETATEbun comun, dobandit prin Conventie, cota actuala 1/1	A1
	1) **ANDRIOAIA VASILE**, casatorit 2) **ANDRIOAIA ELENA**	

C. Partea III. SARCINI .

Inscrieri privind dezmembramintele dreptului de proprietate, drepturi reale de garanţie şi sarcini	Referinţe
NU SUNT	

Document care conține date cu caracter personal, protejat de prevederile Regulamentului (UE) nr. 679/2016 și Legii 190/2018

Anexa Nr. 1 La Partea I

Teren

Nr cadastral	Suprafaţa (mp)*	Observaţii / Referinţe
33367	3.600	

* Suprafaţa este determinată in planul de proiecţie Stereo 70.

DETALII LINIARE IMOBIL

Date referitoare la teren

Crt	Categorie folosință	Intra vilan	Suprafaţa (mp)	Tarla	Parcelă	Nr. topo	Observaţii / Referinţe
1	arabil	NU	815	95, 97	757/2, 758, 749	-	
2	neproductiv	NU	615	95, 97	757/2, 758, 749	-	
3	arabil	NU	2.170	95, 97	757/2, 758, 749	-	

Lungime Segmente

1) Valorile lungimilor segmentelor sunt obţinute din proiecţie în plan.

Punct început	X / Y	Punct sfârşit	X / Y	Lungime segment (** (m)
1	601.052,945 647.806,653	2	601.048,432 647.815,894	10.284
2	601.048,432 647.815,894	3	601.008,762 647.897,119	90.395
3	601.008,762 647.897,119	4	601.004,174 647.894,846	5.12

Document care conține date cu caracter personal, protejat de prevederile Regulamentului (UE) nr. 679/2016 și Legii 190/2018

Punct început	X / Y	Punct sfârşit	X / Y	Lungime segment (** (m)
4	601.004,174 647.894,846	5	601.001,0 647.893,021	3.661
5	601.001,0 647.893,021	6	601.044,05 647.804,875	98.097
6	601.044,05 647.804,875	7	601.078,32 647.734,709	78.088
7	601.078,32 647.734,709	8	601.181,028 647.524,415	234.035
8	601.181,028 647.524,415	9	601.184,533 647.526,185	3.927
9	601.184,533 647.526,185	10	601.188,859 647.528,37	4.846
10	601.188,859 647.528,37	11	601.086,223 647.738,517	233.872
11	601.086,223 647.738,517	1	601.052,945 647.806,653	75.828

** Lungimile segmentelor sunt determinate în planul de proiecţie Stereo 70 şi sunt rotunjite la 1 milimetru.
*** Distanţa dintre puncte este formată din segmente cumulate ce sunt mai mici decât valoarea 1 milimetru.

Document care conține date cu caracter personal, protejat de prevederile Regulamentului (UE) nr. 679/2016 și Legii 190/2018

DATE DESPRE IMOBILUL NR. 8384

Oficiul de Cadastru şi Publicitate Imobiliară SUCEAVA
Biroul de Cadastru şi Publicitate Imobiliară Falticeni

A. Partea I. Descrierea imobilului

TEREN Extravilan

Adresa: Jud. Suceava

Nr. Crt	Nr cadastral Nr. topografic	Suprafaţa* (mp)	Observaţii / Referinţe
A1		1.600	Sector cadastral:73 Teren neimprejmuit;

B. Partea II. Proprietari şi acte

Inscrieri privitoare la dreptul de proprietate şi alte drepturi reale		Referinţe
/		
Act Notarial nr. 1572, din 29/03/2024 emis de SPN APOSTOL;		
B1	Intabulare, drept de PROPRIETATE, dobandit prin PARTAJ, cota actuala 1/2	A1
	1) **ŞTEFAN VARELIA**	
B2	Intabulare, drept de PROPRIETATE, dobandit prin PARTAJ, cota actuala 1/2	A1
	1) **BÂRLĂ ANA**	

C. Partea III. SARCINI .

Inscrieri privind dezmembramintele dreptului de proprietate, drepturi reale de garanţie şi sarcini	Referinţe
NU SUNT	

Document care conține date cu caracter personal, protejat de prevederile Regulamentului (UE) nr. 679/2016 și Legii 190/2018

Anexa Nr. 1 La Partea I

Teren

Nr cadastral	Suprafaţa (mp)*	Observaţii / Referinţe
	1.600	

* Suprafaţa este determinată in planul de proiecţie Stereo 70.

DETALII LINIARE IMOBIL

Date referitoare la teren

Crt	Categorie folosință	Intra vilan	Suprafaţa (mp)	Tarla	Parcelă	Nr. topo	Observaţii / Referinţe
1	arabil	NU	1.600	95	749	-	

Lungime Segmente
1) Valorile lungimilor segmentelor sunt obţinute din proiecţie în plan.

Punct început	X / Y	Punct sfârşit	X / Y	Lungime segment (** (m)
1	601.008,762 647.897,119	2	601.048,432 647.815,894	90.395
2	601.048,432 647.815,894	3	601.064,813 647.822,334	17.601
3	601.064,813 647.822,334	4	601.024,388 647.905,104	92.114
4	601.024,388 647.905,104	5	601.018,048 647.901,72	7.187
5	601.018,048 647.901,72	1	601.008,762 647.897,119	10.363

Document care conține date cu caracter personal, protejat de prevederile Regulamentului (UE) nr. 679/2016 și Legii 190/2018

** Lungimile segmentelor sunt determinate în planul de proiecţie Stereo 70 şi sunt rotunjite la 1 milimetru.
*** Distanţa dintre puncte este formată din segmente cumulate ce sunt mai mici decât valoarea 1 milimetru.

Document care conține date cu caracter personal, protejat de prevederile Regulamentului (UE) nr. 679/2016 și Legii 190/2018

DATE DESPRE IMOBILUL NR. 8385

Oficiul de Cadastru şi Publicitate Imobiliară SUCEAVA
Biroul de Cadastru şi Publicitate Imobiliară Falticeni

A. Partea I. Descrierea imobilului

TEREN Extravilan

Adresa: Jud. Suceava

Nr. Crt	Nr cadastral Nr. topografic	Suprafaţa* (mp)	Observaţii / Referinţe
A1		5.600	Sector cadastral:73 Teren neimprejmuit;

B. Partea II. Proprietari şi acte

Inscrieri privitoare la dreptul de proprietate şi alte drepturi reale		Referinţe
/		
Act Notarial nr. 1572, din 29/03/2024 emis de SPN APOSTOL;		
B1	Intabulare, drept de PROPRIETATE, dobandit prin PARTAJ, cota actuala 1/2	A1
	1) **ŞTEFAN VARELIA**	
B2	Intabulare, drept de PROPRIETATE, dobandit prin PARTAJ, cota actuala 1/2	A1
	1) **BÂRLĂ ANA**	

C. Partea III. SARCINI .

Inscrieri privind dezmembramintele dreptului de proprietate, drepturi reale de garanţie şi sarcini	Referinţe
NU SUNT	

Document care conține date cu caracter personal, protejat de prevederile Regulamentului (UE) nr. 679/2016 și Legii 190/2018

Anexa Nr. 1 La Partea I

Teren

Nr cadastral	Suprafaţa (mp)*	Observaţii / Referinţe
	5.600	

* Suprafaţa este determinată in planul de proiecţie Stereo 70.

DETALII LINIARE IMOBIL

Date referitoare la teren

Crt	Categorie folosință	Intra vilan	Suprafaţa (mp)	Tarla	Parcelă	Nr. topo	Observaţii / Referinţe
1	arabil	NU	224	95, 97	757/2, 758, 749	-	
2	faneata	NU	1.199	95, 97	757/2, 758, 749	-	
3	arabil	NU	4.177	95, 97	757/2, 758, 749	-	

Lungime Segmente

1) Valorile lungimilor segmentelor sunt obţinute din proiecţie în plan.

Punct început	X / Y	Punct sfârşit	X / Y	Lungime segment (** (m)
1	601.048,432 647.815,894	2	601.052,945 647.806,653	10.284
2	601.052,945 647.806,653	3	601.086,223 647.738,517	75.828
3	601.086,223 647.738,517	4	601.188,859 647.528,37	233.872

Document care conține date cu caracter personal, protejat de prevederile Regulamentului (UE) nr. 679/2016 și Legii 190/2018

Punct început	X / Y	Punct sfârşit	X / Y	Lungime segment (** (m)
4	601.188,859 647.528,37	5	601.192,574 647.530,246	4.162
5	601.192,574 647.530,246	6	601.204,522 647.536,28	13.385
6	601.204,522 647.536,28	7	601.096,845 647.756,749	245.359
7	601.096,845 647.756,749	8	601.071,958 647.807,704	56.708
8	601.071,958 647.807,704	9	601.064,813 647.822,334	16.282
9	601.064,813 647.822,334	1	601.048,432 647.815,894	17.601

** Lungimile segmentelor sunt determinate în planul de proiecţie Stereo 70 şi sunt rotunjite la 1 milimetru.
*** Distanţa dintre puncte este formată din segmente cumulate ce sunt mai mici decât valoarea 1 milimetru.

Document care conține date cu caracter personal, protejat de prevederile Regulamentului (UE) nr. 679/2016 și Legii 190/2018

DATE DESPRE IMOBILUL NR. 8386

Oficiul de Cadastru şi Publicitate Imobiliară SUCEAVA
Biroul de Cadastru şi Publicitate Imobiliară Falticeni

A. Partea I. Descrierea imobilului

TEREN Extravilan

Adresa: Jud. Suceava

Nr. Crt	Nr cadastral Nr. topografic	Suprafaţa* (mp)	Observaţii / Referinţe
A1		3.200	Sector cadastral:73 Teren neimprejmuit;

B. Partea II. Proprietari şi acte

Inscrieri privitoare la dreptul de proprietate şi alte drepturi reale		Referinţe
/		
Act Administrativ nr. 1767, din 29/01/2001 emis de CJSDPAT SUCEAVA;		
B1	Intabulare, drept de PROPRIETATE, dobandit prin Reconstituire, cota actuala 1/1	A1
	1) **BERARU GHIORGHE**, Lipsă CNP proprietar. 2) **BERARU MARIA**, Lipsă CNP proprietar.	

C. Partea III. SARCINI .

Inscrieri privind dezmembramintele dreptului de proprietate, drepturi reale de garanţie şi sarcini	Referinţe
NU SUNT	

Document care conține date cu caracter personal, protejat de prevederile Regulamentului (UE) nr. 679/2016 și Legii 190/2018

Anexa Nr. 1 La Partea I

Teren

Nr cadastral	Suprafaţa (mp)*	Observaţii / Referinţe
	3.200	

* Suprafaţa este determinată in planul de proiecţie Stereo 70.

DETALII LINIARE IMOBIL

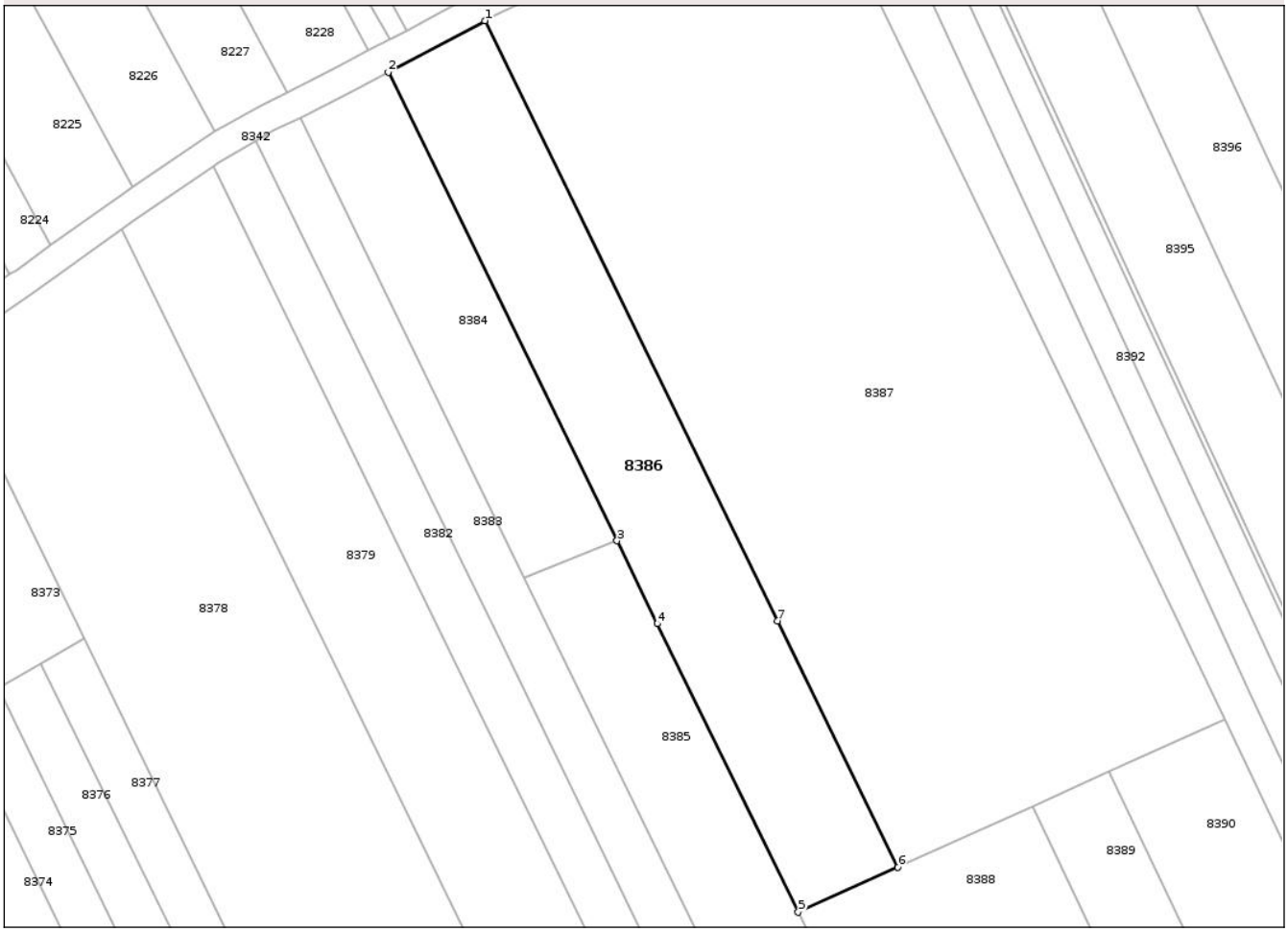

Date referitoare la teren

Crt	Categorie folosință	Intra vilan	Suprafaţa (mp)	Tarla	Parcelă	Nr. topo	Observaţii / Referinţe
1	arabil	NU	2.221	95, 97	758, 749	-	
2	faneata	NU	979	95, 97	758, 749	-	

Lungime Segmente
1) Valorile lungimilor segmentelor sunt obţinute din proiecţie în plan.

Punct început	X / Y	Punct sfârşit	X / Y	Lungime segment (** (m)
1	601.041,431 647.914,203	2	601.024,388 647.905,104	19.32
2	601.024,388 647.905,104	3	601.064,813 647.822,334	92.114
3	601.064,813 647.822,334	4	601.071,958 647.807,704	16.282
4	601.071,958 647.807,704	5	601.096,845 647.756,749	56.708

Document care conține date cu caracter personal, protejat de prevederile Regulamentului (UE) nr. 679/2016 și Legii 190/2018

Punct început	X / Y	Punct sfârşit	X / Y	Lungime segment (** (m)
5	601.096,845 647.756,749	6	601.114,451 647.764,693	19.315
6	601.114,451 647.764,693	7	601.093,191 647.808,224	48.445
7	601.093,191 647.808,224	1	601.041,431 647.914,203	117.943

** Lungimile segmentelor sunt determinate în planul de proiecţie Stereo 70 şi sunt rotunjite la 1 milimetru.
*** Distanţa dintre puncte este formată din segmente cumulate ce sunt mai mici decât valoarea 1 milimetru.

Document care conține date cu caracter personal, protejat de prevederile Regulamentului (UE) nr. 679/2016 și Legii 190/2018

DATE DESPRE IMOBILUL NR. 8387

Oficiul de Cadastru şi Publicitate Imobiliară SUCEAVA
Biroul de Cadastru şi Publicitate Imobiliară Falticeni

A. Partea I. Descrierea imobilului

TEREN Extravilan

Adresa: Jud. Suceava, Extravilan com. Boroaia, locul numit Carpinis

Nr. Crt	Nr cadastral Nr. topografic	Suprafaţa* (mp)	Observaţii / Referinţe
A1	37793	10.700	Sector cadastral:73 Teren neimprejmuit;

B. Partea II. Proprietari şi acte

Inscrieri privitoare la dreptul de proprietate şi alte drepturi reale		Referinţe
37459 / 12/11/2024		
Act Notarial nr. 1173, din 31/10/2024 emis de UTA DAN;		
B2	Intabulare, drept de PROPRIETATEbun propriu, dobandit prin Conventie, cota actuala 1/1	A1
	1) **LOGHIN IRINA**	

C. Partea III. SARCINI .

Inscrieri privind dezmembramintele dreptului de proprietate, drepturi reale de garanţie şi sarcini	Referinţe
NU SUNT	

Document care conține date cu caracter personal, protejat de prevederile Regulamentului (UE) nr. 679/2016 și Legii 190/2018

Anexa Nr. 1 La Partea I

Teren

Nr cadastral	Suprafaţa (mp)*	Observaţii / Referinţe
37793	10.700	

* Suprafaţa este determinată in planul de proiecţie Stereo 70.

DETALII LINIARE IMOBIL

Date referitoare la teren

Crt	Categorie folosință	Intra vilan	Suprafaţa (mp)	Tarla	Parcelă	Nr. topo	Observaţii / Referinţe
1	arabil	NU	7.375	95, 97	757/2, 758, 749	-	
2	faneata	NU	3.325	95, 97	757/2, 758, 749	-	

Lungime Segmente
1) Valorile lungimilor segmentelor sunt obţinute din proiecţie în plan.

Punct început	X / Y	Punct sfârşit	X / Y	Lungime segment (** (m)
1	601.138,371 647.775,486	2	601.151,888 647.781,586	14.83
2	601.151,888 647.781,586	3	601.172,25 647.790,773	22.339
3	601.172,25 647.790,773	4	601.160,175 647.816,202	28.15
4	601.160,175 647.816,202	5	601.148,544 647.840,225	26.691

Document care conține date cu caracter personal, protejat de prevederile Regulamentului (UE) nr. 679/2016 și Legii 190/2018

Punct început	X / Y	Punct sfârşit	X / Y	Lungime segment (** (m)
5	601.148,544 647.840,225	6	601.098,801 647.942,967	114.15
6	601.098,801 647.942,967	7	601.086,253 647.936,308	14.205
7	601.086,253 647.936,308	8	601.042,069 647.914,543	49.254
8	601.042,069 647.914,543	9	601.041,431 647.914,203	0.723
9	601.041,431 647.914,203	10	601.093,191 647.808,224	117.943
10	601.093,191 647.808,224	11	601.114,451 647.764,693	48.445
11	601.114,451 647.764,693	1	601.138,371 647.775,486	26.242

** Lungimile segmentelor sunt determinate în planul de proiecţie Stereo 70 şi sunt rotunjite la 1 milimetru.
*** Distanţa dintre puncte este formată din segmente cumulate ce sunt mai mici decât valoarea 1 milimetru.

Document care conține date cu caracter personal, protejat de prevederile Regulamentului (UE) nr. 679/2016 și Legii 190/2018

DATE DESPRE IMOBILUL NR. 8388

Oficiul de Cadastru şi Publicitate Imobiliară SUCEAVA
Biroul de Cadastru şi Publicitate Imobiliară Falticeni

A. Partea I. Descrierea imobilului

TEREN Extravilan

Adresa: Jud. Suceava

Nr. Crt	Nr cadastral Nr. topografic	Suprafaţa* (mp)	Observaţii / Referinţe
A1		10.800	Sector cadastral:73 Teren neimprejmuit;

B. Partea II. Proprietari şi acte

Inscrieri privitoare la dreptul de proprietate şi alte drepturi reale		Referinţe
/		
Act Administrativ nr. 2232, din 15/04/2025 emis de PRIMARIA BOROAIA;		
B1	Inscrierea posesiei, drept de PROPRIETATE, dobandit prin Lege, cota actuala 1/1	A1
	1) **NEIDENTIFICAT NEIDENTIFICAT**	
Act Normativ nr. 7, din 13/03/1996 emis de PARLAMENTUL ROMANIEI (art. 13);		
B2	Se notează menţiunea de proprietar neidentificat.	A1

C. Partea III. SARCINI .

Inscrieri privind dezmembramintele dreptului de proprietate, drepturi reale de garanţie şi sarcini	Referinţe
NU SUNT	

Document care conține date cu caracter personal, protejat de prevederile Regulamentului (UE) nr. 679/2016 și Legii 190/2018

Anexa Nr. 1 La Partea I

Teren

Nr cadastral	Suprafaţa (mp)*	Observaţii / Referinţe
	10.800	

* Suprafaţa este determinată in planul de proiecţie Stereo 70.

DETALII LINIARE IMOBIL

Date referitoare la teren

Crt	Categorie folosință	Intra vilan	Suprafaţa (mp)	Tarla	Parcelă	Nr. topo	Observaţii / Referinţe
1	arabil	NU	7.375	97	757/2	-	
2	faneata	NU	3.325	97	757/2	-	
3	arabil	NU	100	97	757/2	-	

Lungime Segmente
1) Valorile lungimilor segmentelor sunt obţinute din proiecţie în plan.

Punct început	X / Y	Punct sfârşit	X / Y	Lungime segment (** (m)
1	601.114,451 647.764,693	2	601.096,845 647.756,749	19.315
2	601.096,845 647.756,749	3	601.204,522 647.536,28	245.359
3	601.204,522 647.536,28	4	601.225,576 647.546,913	23.587
4	601.225,576 647.546,913	5	601.242,696 647.555,794	19.286

Document care conține date cu caracter personal, protejat de prevederile Regulamentului (UE) nr. 679/2016 și Legii 190/2018

Punct început	X / Y	Punct sfârşit	X / Y	Lungime segment (** (m)
5	601.242,696 647.555,794	6	601.138,371 647.775,486	243.204
6	601.138,371 647.775,486	1	601.114,451 647.764,693	26.242

** Lungimile segmentelor sunt determinate în planul de proiecţie Stereo 70 şi sunt rotunjite la 1 milimetru.
*** Distanţa dintre puncte este formată din segmente cumulate ce sunt mai mici decât valoarea 1 milimetru.

Document care conține date cu caracter personal, protejat de prevederile Regulamentului (UE) nr. 679/2016 și Legii 190/2018

DATE DESPRE IMOBILUL NR. 8389

Oficiul de Cadastru şi Publicitate Imobiliară SUCEAVA
Biroul de Cadastru şi Publicitate Imobiliară Falticeni

A. Partea I. Descrierea imobilului

TEREN Extravilan

Adresa: Jud. Suceava

Nr. Crt	Nr cadastral Nr. topografic	Suprafaţa* (mp)	Observaţii / Referinţe
A1		3.600	Sector cadastral:73 Teren neimprejmuit;

B. Partea II. Proprietari şi acte

Inscrieri privitoare la dreptul de proprietate şi alte drepturi reale		Referinţe
/		
Act Administrativ nr. 1918, din 12/02/2003 emis de CJSDPAT SUCEAVA;		
B1	Intabulare, drept de PROPRIETATE, dobandit prin Reconstituire, cota actuala 1/1	A1
	1) **SIBECHI VASILE**, Lipsă CNP proprietar. 2) **SIBECHI PAULINA**	

C. Partea III. SARCINI .

Inscrieri privind dezmembramintele dreptului de proprietate, drepturi reale de garanţie şi sarcini	Referinţe
NU SUNT	

Document care conține date cu caracter personal, protejat de prevederile Regulamentului (UE) nr. 679/2016 și Legii 190/2018

Anexa Nr. 1 La Partea I

Teren

Nr cadastral	Suprafaţa (mp)*	Observaţii / Referinţe
	3.600	

* Suprafaţa este determinată in planul de proiecţie Stereo 70.

DETALII LINIARE IMOBIL

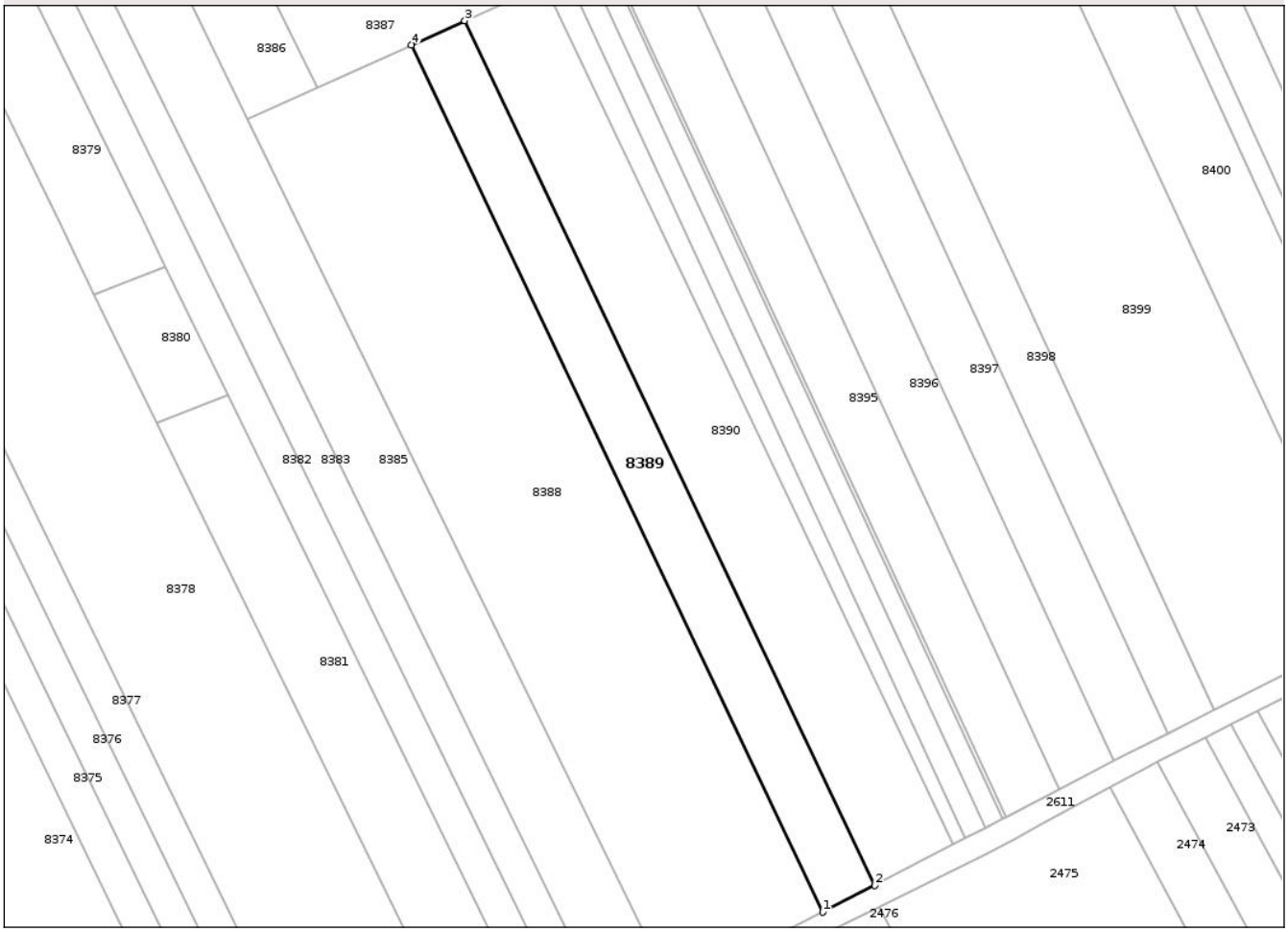

Date referitoare la teren

Crt	Categorie folosință	Intra vilan	Suprafaţa (mp)	Tarla	Parcelă	Nr. topo	Observaţii / Referinţe
1	arabil	NU	3.600	97	757/2	-	

Lungime Segmente
1) Valorile lungimilor segmentelor sunt obţinute din proiecţie în plan.

Punct început	X / Y	Punct sfârşit	X / Y	Lungime segment (** (m)
1	601.242,696 647.555,794	2	601.255,866 647.562,626	14.837
2	601.255,866 647.562,626	3	601.151,888 647.781,586	242.394
3	601.151,888 647.781,586	4	601.138,371 647.775,486	14.83
4	601.138,371 647.775,486	1	601.242,696 647.555,794	243.204

**** Lungimile segmentelor sunt determinate în planul de proiecţie Stereo 70 şi sunt rotunjite la 1 milimetru.**

Document care conține date cu caracter personal, protejat de prevederile Regulamentului (UE) nr. 679/2016 și Legii 190/2018

***** Distanţa dintre puncte este formată din segmente cumulate ce sunt mai mici decât valoarea 1 milimetru.**

DATE DESPRE IMOBILUL NR. 8390

Oficiul de Cadastru şi Publicitate Imobiliară SUCEAVA
Biroul de Cadastru şi Publicitate Imobiliară Falticeni

A. Partea I. Descrierea imobilului

TEREN Extravilan

Adresa: Jud. Suceava

Nr. Crt	Nr cadastral Nr. topografic	Suprafaţa* (mp)	Observaţii / Referinţe
A1		5.400	Sector cadastral:73 Teren neimprejmuit;

B. Partea II. Proprietari şi acte

Inscrieri privitoare la dreptul de proprietate şi alte drepturi reale		Referinţe
/		
Act Administrativ nr. 2232, din 15/04/2025 emis de PRIMARIA BOROAIA;		
B1	Inscrierea posesiei, drept de PROPRIETATE, dobandit prin Lege, cota actuala 1/1	A1
	1) **NEIDENTIFICAT NEIDENTIFICAT**	
Act Normativ nr. 7, din 13/03/1996 emis de PARLAMENTUL ROMANIEI (art. 13);		
B2	Se notează menţiunea de proprietar neidentificat.	A1

C. Partea III. SARCINI .

Inscrieri privind dezmembramintele dreptului de proprietate, drepturi reale de garanţie şi sarcini	Referinţe
NU SUNT	

Document care conține date cu caracter personal, protejat de prevederile Regulamentului (UE) nr. 679/2016 și Legii 190/2018

Anexa Nr. 1 La Partea I

Teren

Nr cadastral	Suprafaţa (mp)*	Observaţii / Referinţe
	5.400	

* Suprafaţa este determinată in planul de proiecţie Stereo 70.

DETALII LINIARE IMOBIL

Date referitoare la teren

Crt	Categorie folosință	Intra vilan	Suprafaţa (mp)	Tarla	Parcelă	Nr. topo	Observaţii / Referinţe
1	arabil	NU	5.400	97	757/2	-	

Lungime Segmente
1) Valorile lungimilor segmentelor sunt obţinute din proiecţie în plan.

Punct început	X / Y	Punct sfârşit	X / Y	Lungime segment (** (m)
1	601.255,866 647.562,626	2	601.275,704 647.572,916	22.348
2	601.275,704 647.572,916	3	601.172,25 647.790,773	241.173
3	601.172,25 647.790,773	4	601.151,888 647.781,586	22.339
4	601.151,888 647.781,586	1	601.255,866 647.562,626	242.394

**** Lungimile segmentelor sunt determinate în planul de proiecţie Stereo 70 şi sunt rotunjite la 1 milimetru.**

Document care conține date cu caracter personal, protejat de prevederile Regulamentului (UE) nr. 679/2016 și Legii 190/2018

***** Distanţa dintre puncte este formată din segmente cumulate ce sunt mai mici decât valoarea 1 milimetru.**

DATE DESPRE IMOBILUL NR. 8391

Oficiul de Cadastru şi Publicitate Imobiliară SUCEAVA
Biroul de Cadastru şi Publicitate Imobiliară Falticeni

A. Partea I. Descrierea imobilului

TEREN Extravilan

Adresa: Jud. Suceava

Nr. Crt	Nr cadastral Nr. topografic	Suprafaţa* (mp)	Observaţii / Referinţe
A1		2.400	Sector cadastral:73 Teren neimprejmuit;

B. Partea II. Proprietari şi acte

Inscrieri privitoare la dreptul de proprietate şi alte drepturi reale		Referinţe
/		
Act Administrativ nr. 850, din 05/04/1995 emis de CJSDPAT SUCEAVA;		
B1	Intabulare, drept de PROPRIETATE, dobandit prin Constituire, cota actuala 1/1	A1
	1) **MOISÎNCU ION**, Lipsă CNP proprietar.	

C. Partea III. SARCINI .

Inscrieri privind dezmembramintele dreptului de proprietate, drepturi reale de garanţie şi sarcini	Referinţe
NU SUNT	

Document care conține date cu caracter personal, protejat de prevederile Regulamentului (UE) nr. 679/2016 și Legii 190/2018

Anexa Nr. 1 La Partea I

Teren

Nr cadastral	Suprafaţa (mp)*	Observaţii / Referinţe
	2.400	

* Suprafaţa este determinată in planul de proiecţie Stereo 70.

DETALII LINIARE IMOBIL

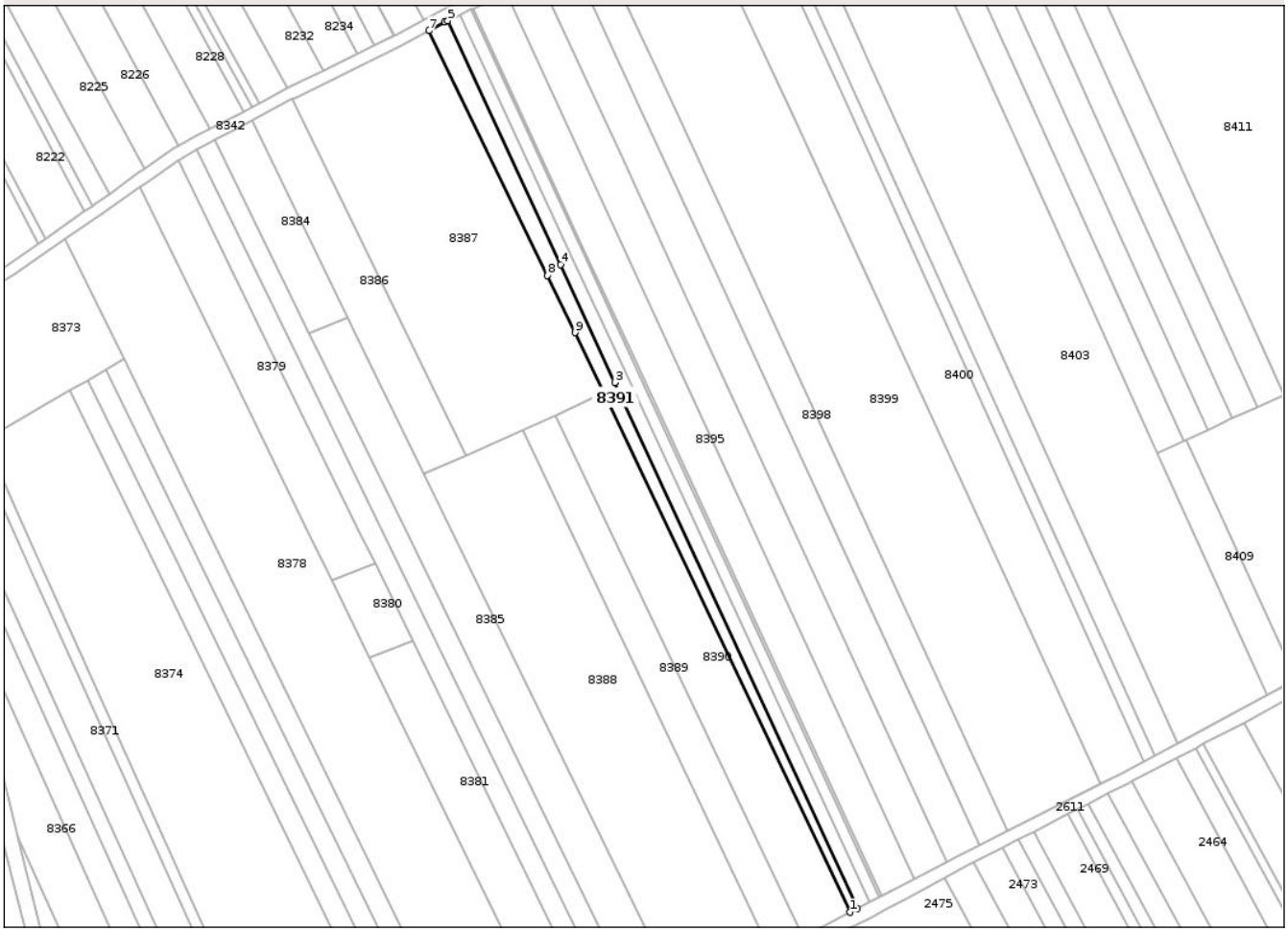

Date referitoare la teren

Crt	Categorie folosință	Intra vilan	Suprafaţa (mp)	Tarla	Parcelă	Nr. topo	Observaţii / Referinţe
1	arabil	NU	900	95, 97	757/2, 758, 749	-	
2	faneata	NU	351	95, 97	757/2, 758, 749	-	
3	arabil	NU	1.149	95, 97	757/2, 758, 749	-	

Lungime Segmente

1) Valorile lungimilor segmentelor sunt obţinute din proiecţie în plan.

Punct început	X / Y	Punct sfârşit	X / Y	Lungime segment (** (m)
1	601.275,704 647.572,916	2	601.278,741 647.574,492	3.422
2	601.278,741 647.574,492	3	601.176,859 647.795,249	243.133
3	601.176,859 647.795,249	4	601.154,028 647.844,718	54.483

Document care conține date cu caracter personal, protejat de prevederile Regulamentului (UE) nr. 679/2016 și Legii 190/2018

Punct început	X / Y	Punct sfârşit	X / Y	Lungime segment (** (m)
4	601.154,028 647.844,718	5	601.106,761 647.947,136	112.799
5	601.106,761 647.947,136	6	601.105,486 647.946,515	1.418
6	601.105,486 647.946,515	7	601.098,801 647.942,967	7.568
7	601.098,801 647.942,967	8	601.148,544 647.840,225	114.15
8	601.148,544 647.840,225	9	601.160,175 647.816,202	26.691
9	601.160,175 647.816,202	10	601.172,25 647.790,773	28.15
10	601.172,25 647.790,773	1	601.275,704 647.572,916	241.173

** Lungimile segmentelor sunt determinate în planul de proiecţie Stereo 70 şi sunt rotunjite la 1 milimetru.
*** Distanţa dintre puncte este formată din segmente cumulate ce sunt mai mici decât valoarea 1 milimetru.

Document care conține date cu caracter personal, protejat de prevederile Regulamentului (UE) nr. 679/2016 și Legii 190/2018

DATE DESPRE IMOBILUL NR. 8392

Oficiul de Cadastru şi Publicitate Imobiliară SUCEAVA
Biroul de Cadastru şi Publicitate Imobiliară Falticeni

A. Partea I. Descrierea imobilului

TEREN Extravilan

Adresa: Jud. Suceava

Nr. Crt	Nr cadastral Nr. topografic	Suprafaţa* (mp)	Observaţii / Referinţe
A1		2.400	Sector cadastral:73 Teren neimprejmuit;

B. Partea II. Proprietari şi acte

Inscrieri privitoare la dreptul de proprietate şi alte drepturi reale		Referinţe
/		
Act Administrativ nr. 749, din 22/12/1994 emis de CJSDPAT SUCEAVA;		
B1	Intabulare, drept de PROPRIETATE, dobandit prin Constituire, cota actuala 1/1	A1
	1) **MONORANU VASILE**, Lipsă CNP proprietar.	

C. Partea III. SARCINI .

Inscrieri privind dezmembramintele dreptului de proprietate, drepturi reale de garanţie şi sarcini	Referinţe
NU SUNT	

Document care conține date cu caracter personal, protejat de prevederile Regulamentului (UE) nr. 679/2016 și Legii 190/2018

Anexa Nr. 1 La Partea I

Teren

Nr cadastral	Suprafaţa (mp)*	Observaţii / Referinţe
	2.400	

* Suprafaţa este determinată in planul de proiecţie Stereo 70.

DETALII LINIARE IMOBIL

Date referitoare la teren

Crt	Categorie folosință	Intra vilan	Suprafaţa (mp)	Tarla	Parcelă	Nr. topo	Observaţii / Referinţe
1	arabil	NU	656	95, 97	757/2, 758, 749	-	
2	faneata	NU	317	95, 97	757/2, 758, 749	-	
3	arabil	NU	1.427	95, 97	757/2, 758, 749	-	

Lungime Segmente

1) Valorile lungimilor segmentelor sunt obţinute din proiecţie în plan.

Punct început	X / Y	Punct sfârşit	X / Y	Lungime segment (** (m)
1	601.176,859 647.795,249	2	601.278,741 647.574,492	243.133
2	601.278,741 647.574,492	3	601.283,938 647.577,188	5.855
3	601.283,938 647.577,188	4	601.181,307 647.799,568	244.92

Document care conține date cu caracter personal, protejat de prevederile Regulamentului (UE) nr. 679/2016 și Legii 190/2018

Punct început	X / Y	Punct sfârşit	X / Y	Lungime segment (** (m)
4	601.181,307 647.799,568	5	601.158,703 647.848,547	53.943
5	601.158,703 647.848,547	6	601.112,02 647.949,7	111.406
6	601.112,02 647.949,7	7	601.106,761 647.947,136	5.851
7	601.106,761 647.947,136	8	601.154,028 647.844,718	112.799
8	601.154,028 647.844,718	1	601.176,859 647.795,249	54.483

** Lungimile segmentelor sunt determinate în planul de proiecţie Stereo 70 şi sunt rotunjite la 1 milimetru.
*** Distanţa dintre puncte este formată din segmente cumulate ce sunt mai mici decât valoarea 1 milimetru.

Document care conține date cu caracter personal, protejat de prevederile Regulamentului (UE) nr. 679/2016 și Legii 190/2018

DATE DESPRE IMOBILUL NR. 8393

Oficiul de Cadastru şi Publicitate Imobiliară SUCEAVA
Biroul de Cadastru şi Publicitate Imobiliară Falticeni

A. Partea I. Descrierea imobilului

TEREN Extravilan

Adresa: Jud. Suceava

Nr. Crt	Nr cadastral Nr. topografic	Suprafaţa* (mp)	Observaţii / Referinţe
A1		2.000	Sector cadastral:73 Teren neimprejmuit;

B. Partea II. Proprietari şi acte

Inscrieri privitoare la dreptul de proprietate şi alte drepturi reale		Referinţe
/		
Act Administrativ nr. 737, din 22/12/1994 emis de CJSDPAT SUCEAVA;		
B1	Intabulare, drept de PROPRIETATE, dobandit prin Constituire, cota actuala 1/1	A1
	1) **TOMA MIHAI**	

C. Partea III. SARCINI .

Inscrieri privind dezmembramintele dreptului de proprietate, drepturi reale de garanţie şi sarcini	Referinţe
NU SUNT	

Document care conține date cu caracter personal, protejat de prevederile Regulamentului (UE) nr. 679/2016 și Legii 190/2018

Anexa Nr. 1 La Partea I

Teren

Nr cadastral	Suprafaţa (mp)*	Observaţii / Referinţe
	2.000	

* Suprafaţa este determinată in planul de proiecţie Stereo 70.

DETALII LINIARE IMOBIL

Date referitoare la teren

Crt	Categorie folosință	Intra vilan	Suprafaţa (mp)	Tarla	Parcelă	Nr. topo	Observaţii / Referinţe
1	arabil	NU	540	95, 97	757/2, 758, 749	-	
2	faneata	NU	262	95, 97	757/2, 758, 749	-	
3	arabil	NU	1.198	95, 97	757/2, 758, 749	-	

Lungime Segmente

1) Valorile lungimilor segmentelor sunt obţinute din proiecţie în plan.

Punct început	X / Y	Punct sfârşit	X / Y	Lungime segment (** (m)
1	601.181,307 647.799,568	2	601.283,938 647.577,188	244.92
2	601.283,938 647.577,188	3	601.288,27 647.579,435	4.88
3	601.288,27 647.579,435	4	601.185,016 647.803,168	246.41

Document care conține date cu caracter personal, protejat de prevederile Regulamentului (UE) nr. 679/2016 și Legii 190/2018

Punct început	X / Y	Punct sfârşit	X / Y	Lungime segment (** (m)
4	601.185,016 647.803,168	5	601.162,6 647.851,739	53.494
5	601.162,6 647.851,739	6	601.116,404 647.951,836	110.243
6	601.116,404 647.951,836	7	601.112,02 647.949,7	4.877
7	601.112,02 647.949,7	8	601.158,703 647.848,547	111.406
8	601.158,703 647.848,547	1	601.181,307 647.799,568	53.943

** Lungimile segmentelor sunt determinate în planul de proiecţie Stereo 70 şi sunt rotunjite la 1 milimetru.
*** Distanţa dintre puncte este formată din segmente cumulate ce sunt mai mici decât valoarea 1 milimetru.

Document care conține date cu caracter personal, protejat de prevederile Regulamentului (UE) nr. 679/2016 și Legii 190/2018

DATE DESPRE IMOBILUL NR. 8394

Oficiul de Cadastru şi Publicitate Imobiliară SUCEAVA
Biroul de Cadastru şi Publicitate Imobiliară Falticeni

A. Partea I. Descrierea imobilului

TEREN Extravilan

Adresa: Jud. Suceava

Nr. Crt	Nr cadastral Nr. topografic	Suprafaţa* (mp)	Observaţii / Referinţe
A1		400	Sector cadastral:73 Teren neimprejmuit;

B. Partea II. Proprietari şi acte

Inscrieri privitoare la dreptul de proprietate şi alte drepturi reale		Referinţe
/		
Act Administrativ nr. 737, din 22/12/1994 emis de CJSDPAT SUCEAVA;		
B1	Intabulare, drept de PROPRIETATE, dobandit prin Constituire, cota actuala 1/1	A1
	1) **TOMA MIHAI**	

C. Partea III. SARCINI .

Inscrieri privind dezmembramintele dreptului de proprietate, drepturi reale de garanţie şi sarcini	Referinţe
NU SUNT	

Document care conține date cu caracter personal, protejat de prevederile Regulamentului (UE) nr. 679/2016 și Legii 190/2018

Anexa Nr. 1 La Partea I

Teren

Nr cadastral	Suprafaţa (mp)*	Observaţii / Referinţe
	400	

* Suprafaţa este determinată in planul de proiecţie Stereo 70.

DETALII LINIARE IMOBIL

Date referitoare la teren

Crt	Categorie folosință	Intra vilan	Suprafaţa (mp)	Tarla	Parcelă	Nr. topo	Observaţii / Referinţe
1	arabil	NU	107	95, 97	757/2, 758, 749	-	
2	faneata	NU	52	95, 97	757/2, 758, 749	-	
3	arabil	NU	241	95, 97	757/2, 758, 749	-	

Lungime Segmente

1) Valorile lungimilor segmentelor sunt obţinute din proiecţie în plan.

Punct început	X / Y	Punct sfârşit	X / Y	Lungime segment (** (m)
1	601.163,379 647.852,377	2	601.117,28 647.952,264	110.012
2	601.117,28 647.952,264	3	601.116,404 647.951,836	0.975
3	601.116,404 647.951,836	4	601.162,6 647.851,739	110.243

Document care conține date cu caracter personal, protejat de prevederile Regulamentului (UE) nr. 679/2016 și Legii 190/2018

Punct început	X / Y	Punct sfârşit	X / Y	Lungime segment (** (m)
4	601.162,6 647.851,739	5	601.185,016 647.803,168	53.494
5	601.185,016 647.803,168	6	601.288,27 647.579,435	246.41
6	601.288,27 647.579,435	7	601.289,137 647.579,885	0.977
7	601.289,137 647.579,885	8	601.185,757 647.803,888	246.708
8	601.185,757 647.803,888	1	601.163,379 647.852,377	53.404

** Lungimile segmentelor sunt determinate în planul de proiecţie Stereo 70 şi sunt rotunjite la 1 milimetru.
*** Distanţa dintre puncte este formată din segmente cumulate ce sunt mai mici decât valoarea 1 milimetru.

Document care conține date cu caracter personal, protejat de prevederile Regulamentului (UE) nr. 679/2016 și Legii 190/2018

DATE DESPRE IMOBILUL NR. 8395

Oficiul de Cadastru şi Publicitate Imobiliară SUCEAVA
Biroul de Cadastru şi Publicitate Imobiliară Falticeni

A. Partea I. Descrierea imobilului

TEREN Extravilan

Adresa: Jud. Suceava

Nr. Crt	Nr cadastral Nr. topografic	Suprafaţa* (mp)	Observaţii / Referinţe
A1		6.300	Sector cadastral:73 Teren neimprejmuit;

B. Partea II. Proprietari şi acte

Inscrieri privitoare la dreptul de proprietate şi alte drepturi reale		Referinţe
/		
Act Administrativ nr. 2232, din 15/04/2025 emis de PRIMARIA BOROAIA;		
B1	Inscrierea posesiei, drept de PROPRIETATE, dobandit prin Lege, cota actuala 1/1	A1
	1) **NEIDENTIFICAT NEIDENTIFICAT**	
Act Normativ nr. 7, din 13/03/1996 emis de PARLAMENTUL ROMANIEI (art. 13);		
B2	Se notează menţiunea de proprietar neidentificat.	A1

C. Partea III. SARCINI .

Inscrieri privind dezmembramintele dreptului de proprietate, drepturi reale de garanţie şi sarcini	Referinţe
NU SUNT	

Document care conține date cu caracter personal, protejat de prevederile Regulamentului (UE) nr. 679/2016 și Legii 190/2018

Anexa Nr. 1 La Partea I

Teren

Nr cadastral	Suprafaţa (mp)*	Observaţii / Referinţe
	6.300	

* Suprafaţa este determinată in planul de proiecţie Stereo 70.

DETALII LINIARE IMOBIL

Date referitoare la teren

Crt	Categorie folosință	Intra vilan	Suprafaţa (mp)	Tarla	Parcelă	Nr. topo	Observaţii / Referinţe
1	arabil	NU	1.625	95, 97	757/2, 758, 749	-	
2	faneata	NU	846	95, 97	757/2, 758, 749	-	
3	arabil	NU	3.829	95, 97	757/2, 758, 749	-	

Lungime Segmente
1) Valorile lungimilor segmentelor sunt obţinute din proiecţie în plan.

Punct început	X / Y	Punct sfârşit	X / Y	Lungime segment (** (m)
1	601.302,794 647.586,969	2	601.197,177 647.815,821	252.048
2	601.197,177 647.815,821	3	601.172,815 647.868,607	58.137
3	601.172,815 647.868,607	4	601.131,098 647.958,999	99.554

Document care conține date cu caracter personal, protejat de prevederile Regulamentului (UE) nr. 679/2016 și Legii 190/2018

Punct început	X / Y	Punct sfârşit	X / Y	Lungime segment (** (m)
4	601.131,098 647.958,999	5	601.117,28 647.952,264	15.372
5	601.117,28 647.952,264	6	601.163,379 647.852,377	110.012
6	601.163,379 647.852,377	7	601.185,757 647.803,888	53.404
7	601.185,757 647.803,888	8	601.289,137 647.579,885	246.708
8	601.289,137 647.579,885	1	601.302,794 647.586,969	15.385

** Lungimile segmentelor sunt determinate în planul de proiecţie Stereo 70 şi sunt rotunjite la 1 milimetru.
*** Distanţa dintre puncte este formată din segmente cumulate ce sunt mai mici decât valoarea 1 milimetru.

Document care conține date cu caracter personal, protejat de prevederile Regulamentului (UE) nr. 679/2016 și Legii 190/2018

DATE DESPRE IMOBILUL NR. 8396

Oficiul de Cadastru şi Publicitate Imobiliară SUCEAVA
Biroul de Cadastru şi Publicitate Imobiliară Falticeni

A. Partea I. Descrierea imobilului

TEREN Extravilan

Adresa: Jud. Suceava

Nr. Crt	Nr cadastral Nr. topografic	Suprafaţa* (mp)	Observaţii / Referinţe
A1		6.300	Sector cadastral:73 Teren neimprejmuit;

B. Partea II. Proprietari şi acte

Inscrieri privitoare la dreptul de proprietate şi alte drepturi reale		Referinţe
/		
Act Administrativ nr. 2232, din 15/04/2025 emis de PRIMARIA BOROAIA;		
B1	Inscrierea posesiei, drept de PROPRIETATE, dobandit prin Lege, cota actuala 1/1	A1
	1) **NEIDENTIFICAT NEIDENTIFICAT**	
Act Normativ nr. 7, din 13/03/1996 emis de PARLAMENTUL ROMANIEI (art. 13);		
B2	Se notează menţiunea de proprietar neidentificat.	A1

C. Partea III. SARCINI .

Inscrieri privind dezmembramintele dreptului de proprietate, drepturi reale de garanţie şi sarcini	Referinţe
NU SUNT	

Document care conține date cu caracter personal, protejat de prevederile Regulamentului (UE) nr. 679/2016 și Legii 190/2018

Anexa Nr. 1 La Partea I

Teren

Nr cadastral	Suprafaţa (mp)*	Observaţii / Referinţe
	6.300	

* Suprafaţa este determinată in planul de proiecţie Stereo 70.

DETALII LINIARE IMOBIL

Date referitoare la teren

Crt	Categorie folosință	Intra vilan	Suprafaţa (mp)	Tarla	Parcelă	Nr. topo	Observaţii / Referinţe
1	arabil	NU	1.421	95, 100	751, 749, 781	-	
2	faneata	NU	947	95, 100	751, 749, 781	-	
3	arabil	NU	3.932	95, 100	751, 749, 781	-	

Lungime Segmente

1) Valorile lungimilor segmentelor sunt obţinute din proiecţie în plan.

Punct început	X / Y	Punct sfârşit	X / Y	Lungime segment (** (m)
1	601.316,464 647.594,06	2	601.207,529 647.830,1	259.965
2	601.207,529 647.830,1	3	601.180,257 647.889,194	65.084
3	601.180,257 647.889,194	4	601.145,009 647.965,569	84.116

Document care conține date cu caracter personal, protejat de prevederile Regulamentului (UE) nr. 679/2016 și Legii 190/2018

Punct început	X / Y	Punct sfârşit	X / Y	Lungime segment (** (m)
4	601.145,009 647.965,569	5	601.140,94 647.963,796	4.439
5	601.140,94 647.963,796	6	601.131,098 647.958,999	10.949
6	601.131,098 647.958,999	7	601.172,815 647.868,607	99.554
7	601.172,815 647.868,607	8	601.197,177 647.815,821	58.137
8	601.197,177 647.815,821	9	601.302,794 647.586,969	252.048
9	601.302,794 647.586,969	1	601.316,464 647.594,06	15.4

** Lungimile segmentelor sunt determinate în planul de proiecţie Stereo 70 şi sunt rotunjite la 1 milimetru.
*** Distanţa dintre puncte este formată din segmente cumulate ce sunt mai mici decât valoarea 1 milimetru.

Document care conține date cu caracter personal, protejat de prevederile Regulamentului (UE) nr. 679/2016 și Legii 190/2018

DATE DESPRE IMOBILUL NR. 8397

Oficiul de Cadastru şi Publicitate Imobiliară SUCEAVA
Biroul de Cadastru şi Publicitate Imobiliară Falticeni

A. Partea I. Descrierea imobilului

TEREN Extravilan

Adresa: Jud. Suceava

Nr. Crt	Nr cadastral Nr. topografic	Suprafaţa* (mp)	Observaţii / Referinţe
A1		6.300	Sector cadastral:73 Teren neimprejmuit;

B. Partea II. Proprietari şi acte

Inscrieri privitoare la dreptul de proprietate şi alte drepturi reale		Referinţe
/		
Act Administrativ nr. 2232, din 15/04/2025 emis de PRIMARIA BOROAIA;		
B1	Inscrierea posesiei, drept de PROPRIETATE, dobandit prin Lege, cota actuala 1/1	A1
	1) **NEIDENTIFICAT NEIDENTIFICAT**	
Act Normativ nr. 7, din 13/03/1996 emis de PARLAMENTUL ROMANIEI (art. 13);		
B2	Se notează menţiunea de proprietar neidentificat.	A1

C. Partea III. SARCINI .

Inscrieri privind dezmembramintele dreptului de proprietate, drepturi reale de garanţie şi sarcini	Referinţe
NU SUNT	

Document care conține date cu caracter personal, protejat de prevederile Regulamentului (UE) nr. 679/2016 și Legii 190/2018

Anexa Nr. 1 La Partea I

Teren

Nr cadastral	Suprafaţa (mp)*	Observaţii / Referinţe
	6.300	

* Suprafaţa este determinată in planul de proiecţie Stereo 70.

DETALII LINIARE IMOBIL

Date referitoare la teren

Crt	Categorie folosință	Intra vilan	Suprafaţa (mp)	Tarla	Parcelă	Nr. topo	Observaţii / Referinţe
1	arabil	NU	1.160	95, 100	751, 749, 781	-	
2	faneata	NU	1.050	95, 100	751, 749, 781	-	
3	arabil	NU	4.090	95, 100	751, 749, 781	-	

Lungime Segmente

1) Valorile lungimilor segmentelor sunt obţinute din proiecţie în plan.

Punct început	X / Y	Punct sfârşit	X / Y	Lungime segment (** (m)
1	601.330,216 647.601,051	2	601.216,28 647.847,927	271.899
2	601.216,28 647.847,927	3	601.186,973 647.911,43	69.939
3	601.186,973 647.911,43	4	601.159,144 647.971,728	66.41

Document care conține date cu caracter personal, protejat de prevederile Regulamentului (UE) nr. 679/2016 și Legii 190/2018

Punct început	X / Y	Punct sfârşit	X / Y	Lungime segment (** (m)
4	601.159,144 647.971,728	5	601.145,009 647.965,569	15.419
5	601.145,009 647.965,569	6	601.180,257 647.889,194	84.116
6	601.180,257 647.889,194	7	601.207,529 647.830,1	65.084
7	601.207,529 647.830,1	8	601.316,464 647.594,06	259.965
8	601.316,464 647.594,06	9	601.320,221 647.596,009	4.232
9	601.320,221 647.596,009	1	601.330,216 647.601,051	11.195

** Lungimile segmentelor sunt determinate în planul de proiecţie Stereo 70 şi sunt rotunjite la 1 milimetru.
*** Distanţa dintre puncte este formată din segmente cumulate ce sunt mai mici decât valoarea 1 milimetru.

Document care conține date cu caracter personal, protejat de prevederile Regulamentului (UE) nr. 679/2016 și Legii 190/2018

DATE DESPRE IMOBILUL NR. 8398

Oficiul de Cadastru şi Publicitate Imobiliară SUCEAVA
Biroul de Cadastru şi Publicitate Imobiliară Falticeni

A. Partea I. Descrierea imobilului

TEREN Extravilan

Adresa: Jud. Suceava

Nr. Crt	Nr cadastral Nr. topografic	Suprafaţa* (mp)	Observaţii / Referinţe
A1		5.400	Sector cadastral:73 Teren neimprejmuit;

B. Partea II. Proprietari şi acte

Inscrieri privitoare la dreptul de proprietate şi alte drepturi reale		Referinţe
/		
Act Administrativ nr. 1793, din 03/10/2001 emis de CJSDPAT SUCEAVA;		
B1	Intabulare, drept de PROPRIETATE, dobandit prin Reconstituire, cota actuala 1/1	A1
	1) **SIBECHE CONSTANTIN** DEFUNCT:Da 2) **SIBECHI ZAMFIRA**, Lipsă CNP proprietar.	

C. Partea III. SARCINI .

Inscrieri privind dezmembramintele dreptului de proprietate, drepturi reale de garanţie şi sarcini	Referinţe
NU SUNT	

Anexa Nr. 1 La Partea I

Teren

Nr cadastral	Suprafaţa (mp)*	Observaţii / Referinţe
	5.400	

* Suprafaţa este determinată in planul de proiecţie Stereo 70.

DETALII LINIARE IMOBIL

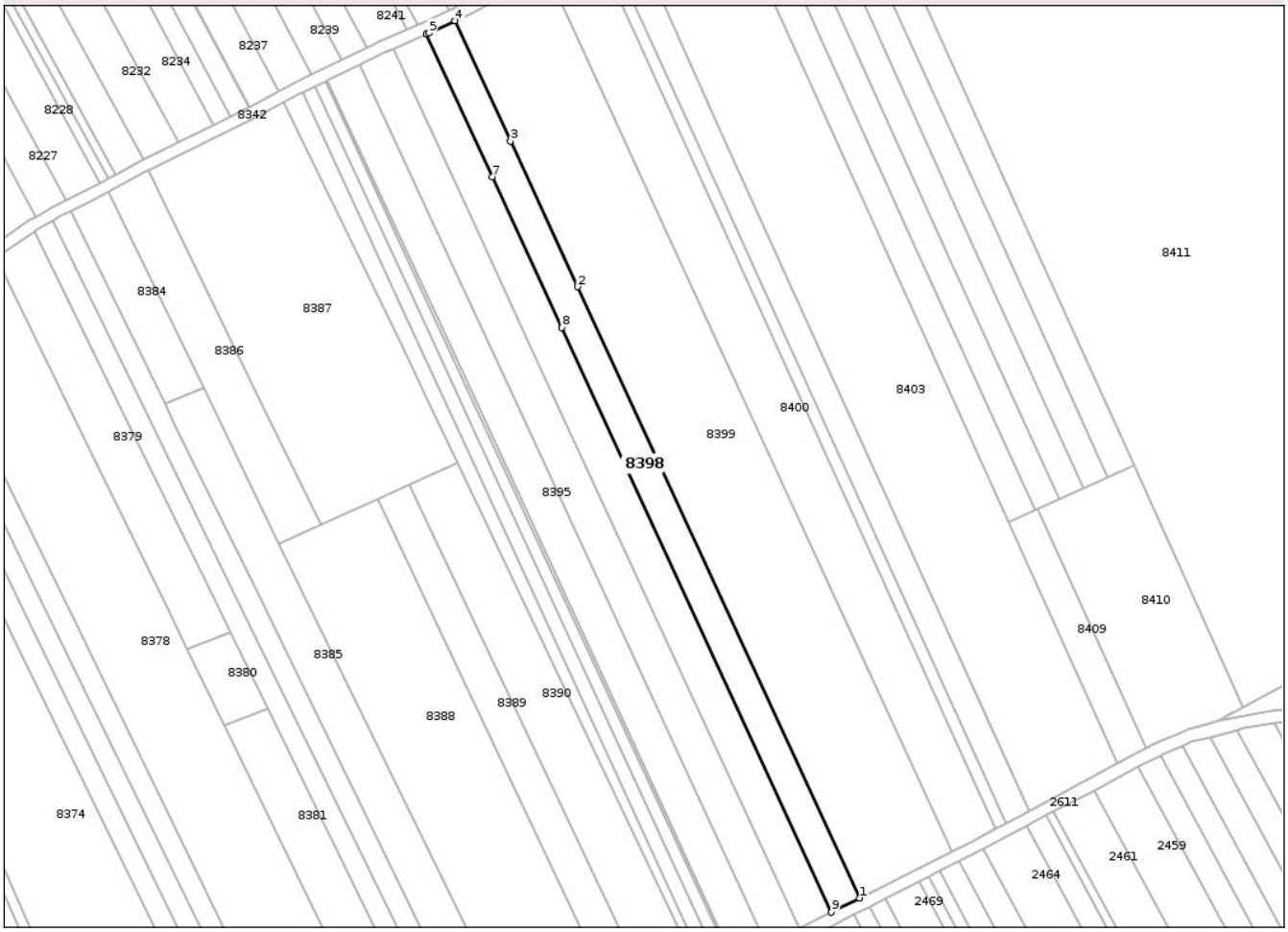

Date referitoare la teren

Crt	Categorie folosință	Intra vilan	Suprafaţa (mp)	Tarla	Parcelă	Nr. topo	Observaţii / Referinţe
1	arabil	NU	799	95, 100	751, 749, 781	-	
2	faneata	NU	914	95, 100	751, 749, 781	-	
3	arabil	NU	3.687	95, 100	751, 749, 781	-	

Lungime Segmente

1) Valorile lungimilor segmentelor sunt obţinute din proiecţie în plan.

Punct început	X / Y	Punct sfârşit	X / Y	Lungime segment (** (m)
1	601.342,038 647.607,014	2	601.222,941 647.865,075	284.217
2	601.222,941 647.865,075	3	601.194,569 647.926,55	67.706
3	601.194,569 647.926,55	4	601.171,119 647.977,363	55.963

Document care conține date cu caracter personal, protejat de prevederile Regulamentului (UE) nr. 679/2016 și Legii 190/2018

Punct început	X / Y	Punct sfârşit	X / Y	Lungime segment (** (m)
4	601.171,119 647.977,363	5	601.160,037 647.972,117	12.261
5	601.160,037 647.972,117	6	601.159,144 647.971,728	0.974
6	601.159,144 647.971,728	7	601.186,973 647.911,43	66.41
7	601.186,973 647.911,43	8	601.216,28 647.847,927	69.939
8	601.216,28 647.847,927	9	601.330,216 647.601,051	271.899
9	601.330,216 647.601,051	1	601.342,038 647.607,014	13.241

** Lungimile segmentelor sunt determinate în planul de proiecţie Stereo 70 şi sunt rotunjite la 1 milimetru.
*** Distanţa dintre puncte este formată din segmente cumulate ce sunt mai mici decât valoarea 1 milimetru.

Document care conține date cu caracter personal, protejat de prevederile Regulamentului (UE) nr. 679/2016 și Legii 190/2018

DATE DESPRE IMOBILUL NR. 8399

Oficiul de Cadastru şi Publicitate Imobiliară SUCEAVA
Biroul de Cadastru şi Publicitate Imobiliară Falticeni

A. Partea I. Descrierea imobilului

TEREN Extravilan

Adresa: Jud. Suceava

Nr. Crt	Nr cadastral Nr. topografic	Suprafaţa* (mp)	Observaţii / Referinţe
A1		17.900	Sector cadastral:73 Teren neimprejmuit;

B. Partea II. Proprietari şi acte

Inscrieri privitoare la dreptul de proprietate şi alte drepturi reale		Referinţe
/		
Act Administrativ nr. 2244, din 13/07/2005 emis de CJSDPAT SUCEAVA;		
B1	Intabulare, drept de PROPRIETATE, dobandit prin Reconstituire, cota actuala 1/1	A1
	1) **VASILIU VASILE** DEFUNCT:Da 2) **VASILIU NECULAI**, Lipsă CNP proprietar. 3) **ARSINTESCU ROZA**, Lipsă CNP proprietar. 4) **CERCEL ELISABETA**, Lipsă CNP proprietar. 5) **ROBOSCHI ELENA**, Lipsă CNP proprietar.	

C. Partea III. SARCINI .

Inscrieri privind dezmembramintele dreptului de proprietate, drepturi reale de garanţie şi sarcini	Referinţe
NU SUNT	

Document care conține date cu caracter personal, protejat de prevederile Regulamentului (UE) nr. 679/2016 și Legii 190/2018

Anexa Nr. 1 La Partea I

Teren

Nr cadastral	Suprafaţa (mp)*	Observaţii / Referinţe
	17.900	

* Suprafaţa este determinată in planul de proiecţie Stereo 70.

DETALII LINIARE IMOBIL

Date referitoare la teren

Crt	Categorie folosință	Intra vilan	Suprafaţa (mp)	Tarla	Parcelă	Nr. topo	Observaţii / Referinţe
1	arabil	NU	1.940	95, 100	751, 749, 781	-	
2	faneata	NU	3.053	95, 100	751, 749, 781	-	
3	arabil	NU	12.907	95, 100	751, 749, 781	-	

Lungime Segmente

1) Valorile lungimilor segmentelor sunt obţinute din proiecţie în plan.

Punct început	X / Y	Punct sfârşit	X / Y	Lungime segment (** (m)
1	601.381,2 647.626,768	2	601.252,891 647.904,789	306.201
2	601.252,891 647.904,789	3	601.224,08 647.967,214	68.753
3	601.224,08 647.967,214	4	601.209,494 647.998,82	34.809

Document care conține date cu caracter personal, protejat de prevederile Regulamentului (UE) nr. 679/2016 și Legii 190/2018

Punct început	X / Y	Punct sfârşit	X / Y	Lungime segment (** (m)
4	601.209,494 647.998,82	5	601.194,011 647.989,298	18.177
5	601.194,011 647.989,298	6	601.178,673 647.980,938	17.468
6	601.178,673 647.980,938	7	601.171,119 647.977,363	8.357
7	601.171,119 647.977,363	8	601.194,569 647.926,55	55.963
8	601.194,569 647.926,55	9	601.222,941 647.865,075	67.706
9	601.222,941 647.865,075	10	601.342,038 647.607,014	284.217
10	601.342,038 647.607,014	1	601.381,2 647.626,768	43.862

** Lungimile segmentelor sunt determinate în planul de proiecţie Stereo 70 şi sunt rotunjite la 1 milimetru.
*** Distanţa dintre puncte este formată din segmente cumulate ce sunt mai mici decât valoarea 1 milimetru.

Document care conține date cu caracter personal, protejat de prevederile Regulamentului (UE) nr. 679/2016 și Legii 190/2018

DATE DESPRE IMOBILUL NR. 8400

Oficiul de Cadastru şi Publicitate Imobiliară SUCEAVA
Biroul de Cadastru şi Publicitate Imobiliară Falticeni

A. Partea I. Descrierea imobilului

TEREN Extravilan

Adresa: Jud. Suceava

Nr. Crt	Nr cadastral Nr. topografic	Suprafaţa* (mp)	Observaţii / Referinţe
A1		9.000	Sector cadastral:73 Teren neimprejmuit;

B. Partea II. Proprietari şi acte

Inscrieri privitoare la dreptul de proprietate şi alte drepturi reale		Referinţe
/		
Act Notarial nr. 2185, din 25/06/2013 emis de SPN APOSTOL;		
B1	Intabulare, drept de PROPRIETATE, dobandit prin PARTAJ, cota actuala 1/1	A1
	1) **BERARIU ION**	

C. Partea III. SARCINI .

Inscrieri privind dezmembramintele dreptului de proprietate, drepturi reale de garanţie şi sarcini	Referinţe
NU SUNT	

Document care conține date cu caracter personal, protejat de prevederile Regulamentului (UE) nr. 679/2016 și Legii 190/2018

Anexa Nr. 1 La Partea I

Teren

Nr cadastral	Suprafaţa (mp)*	Observaţii / Referinţe
	9.000	

* Suprafaţa este determinată in planul de proiecţie Stereo 70.

DETALII LINIARE IMOBIL

Date referitoare la teren

Crt	Categorie folosință	Intra vilan	Suprafaţa (mp)	Tarla	Parcelă	Nr. topo	Observaţii / Referinţe
1	arabil	NU	740	95, 100	751, 749, 781	-	
2	faneata	NU	1.619	95, 100	751, 749, 781	-	
3	arabil	NU	6.641	95, 100	751, 749, 781	-	

Lungime Segmente

1) Valorile lungimilor segmentelor sunt obţinute din proiecţie în plan.

Punct început	X / Y	Punct sfârşit	X / Y	Lungime segment (** (m)
1	601.399,482 647.636,304	2	601.271,242 647.918,991	310.415
2	601.271,242 647.918,991	3	601.242,856 647.981,563	68.71
3	601.242,856 647.981,563	4	601.229,767 648.010,416	31.683

Document care conține date cu caracter personal, protejat de prevederile Regulamentului (UE) nr. 679/2016 și Legii 190/2018

Punct început	X / Y	Punct sfârşit	X / Y	Lungime segment (** (m)
4	601.229,767 648.010,416	5	601.223,423 648.007,049	7.182
5	601.223,423 648.007,049	6	601.211,113 647.999,816	14.278
6	601.211,113 647.999,816	7	601.209,494 647.998,82	1.901
7	601.209,494 647.998,82	8	601.224,08 647.967,214	34.809
8	601.224,08 647.967,214	9	601.252,891 647.904,789	68.753
9	601.252,891 647.904,789	10	601.381,2 647.626,768	306.201
10	601.381,2 647.626,768	11	601.389,56 647.630,986	9.364
11	601.389,56 647.630,986	1	601.399,482 647.636,304	11.257

** Lungimile segmentelor sunt determinate în planul de proiecţie Stereo 70 şi sunt rotunjite la 1 milimetru.
*** Distanţa dintre puncte este formată din segmente cumulate ce sunt mai mici decât valoarea 1 milimetru.

Document care conține date cu caracter personal, protejat de prevederile Regulamentului (UE) nr. 679/2016 și Legii 190/2018

DATE DESPRE IMOBILUL NR. 8401

Oficiul de Cadastru şi Publicitate Imobiliară SUCEAVA
Biroul de Cadastru şi Publicitate Imobiliară Falticeni

A. Partea I. Descrierea imobilului

TEREN Extravilan

Adresa: Jud. Suceava

Nr. Crt	Nr cadastral Nr. topografic	Suprafaţa* (mp)	Observaţii / Referinţe
A1		2.000	Sector cadastral:73 Teren neimprejmuit;

B. Partea II. Proprietari şi acte

Inscrieri privitoare la dreptul de proprietate şi alte drepturi reale		Referinţe
/		
Act Notarial nr. 2185, din 25/06/2013 emis de SPN APOSTOL;		
B1	Intabulare, drept de PROPRIETATE, dobandit prin PARTAJ, cota actuala 1/1	A1
	1) **BERARIU ION**	

C. Partea III. SARCINI .

Inscrieri privind dezmembramintele dreptului de proprietate, drepturi reale de garanţie şi sarcini	Referinţe
NU SUNT	

Document care conține date cu caracter personal, protejat de prevederile Regulamentului (UE) nr. 679/2016 și Legii 190/2018

Anexa Nr. 1 La Partea I

Teren

Nr cadastral	Suprafaţa (mp)*	Observaţii / Referinţe
	2.000	

* Suprafaţa este determinată in planul de proiecţie Stereo 70.

DETALII LINIARE IMOBIL

Date referitoare la teren

Crt	Categorie folosință	Intra vilan	Suprafaţa (mp)	Tarla	Parcelă	Nr. topo	Observaţii / Referinţe
1	arabil	NU	156	95, 100	751, 749, 781	-	
2	faneata	NU	329	95, 100	751, 749, 781	-	
3	arabil	NU	1.515	95, 100	751, 749, 781	-	

Lungime Segmente

1) Valorile lungimilor segmentelor sunt obţinute din proiecţie în plan.

Punct început	X / Y	Punct sfârşit	X / Y	Lungime segment (** (m)
1	601.403,782 647.638,609	2	601.274,767 647.923,005	312.291
2	601.274,767 647.923,005	3	601.247,395 647.983,344	66.257
3	601.247,395 647.983,344	4	601.234,076 648.012,703	32.239

Document care conține date cu caracter personal, protejat de prevederile Regulamentului (UE) nr. 679/2016 și Legii 190/2018

Punct început	X / Y	Punct sfârşit	X / Y	Lungime segment (** (m)
4	601.234,076 648.012,703	5	601.229,767 648.010,416	4.878
5	601.229,767 648.010,416	6	601.242,856 647.981,563	31.683
6	601.242,856 647.981,563	7	601.271,242 647.918,991	68.71
7	601.271,242 647.918,991	8	601.399,482 647.636,304	310.415
8	601.399,482 647.636,304	1	601.403,782 647.638,609	4.879

** Lungimile segmentelor sunt determinate în planul de proiecţie Stereo 70 şi sunt rotunjite la 1 milimetru.
*** Distanţa dintre puncte este formată din segmente cumulate ce sunt mai mici decât valoarea 1 milimetru.

Document care conține date cu caracter personal, protejat de prevederile Regulamentului (UE) nr. 679/2016 și Legii 190/2018

DATE DESPRE IMOBILUL NR. 8402

Oficiul de Cadastru şi Publicitate Imobiliară SUCEAVA
Biroul de Cadastru şi Publicitate Imobiliară Falticeni

A. Partea I. Descrierea imobilului

TEREN Extravilan

Adresa: Jud. Suceava

Nr. Crt	Nr cadastral Nr. topografic	Suprafaţa* (mp)	Observaţii / Referinţe
A1		4.600	Sector cadastral:73 Teren neimprejmuit;

B. Partea II. Proprietari şi acte

Inscrieri privitoare la dreptul de proprietate şi alte drepturi reale		Referinţe
/		
Act Administrativ nr. 2232, din 15/04/2025 emis de PRIMARIA BOROAIA;		
B1	Inscrierea posesiei, drept de PROPRIETATE, dobandit prin Lege, cota actuala 1/1	A1
	1) **NEIDENTIFICAT NEIDENTIFICAT**	
Act Normativ nr. 7, din 13/03/1996 emis de PARLAMENTUL ROMANIEI (art. 13);		
B2	Se notează menţiunea de proprietar neidentificat.	A1

C. Partea III. SARCINI .

Inscrieri privind dezmembramintele dreptului de proprietate, drepturi reale de garanţie şi sarcini	Referinţe
NU SUNT	

Document care conține date cu caracter personal, protejat de prevederile Regulamentului (UE) nr. 679/2016 și Legii 190/2018

Anexa Nr. 1 La Partea I

Teren

Nr cadastral	Suprafaţa (mp)*	Observaţii / Referinţe
	4.600	

* Suprafaţa este determinată in planul de proiecţie Stereo 70.

DETALII LINIARE IMOBIL

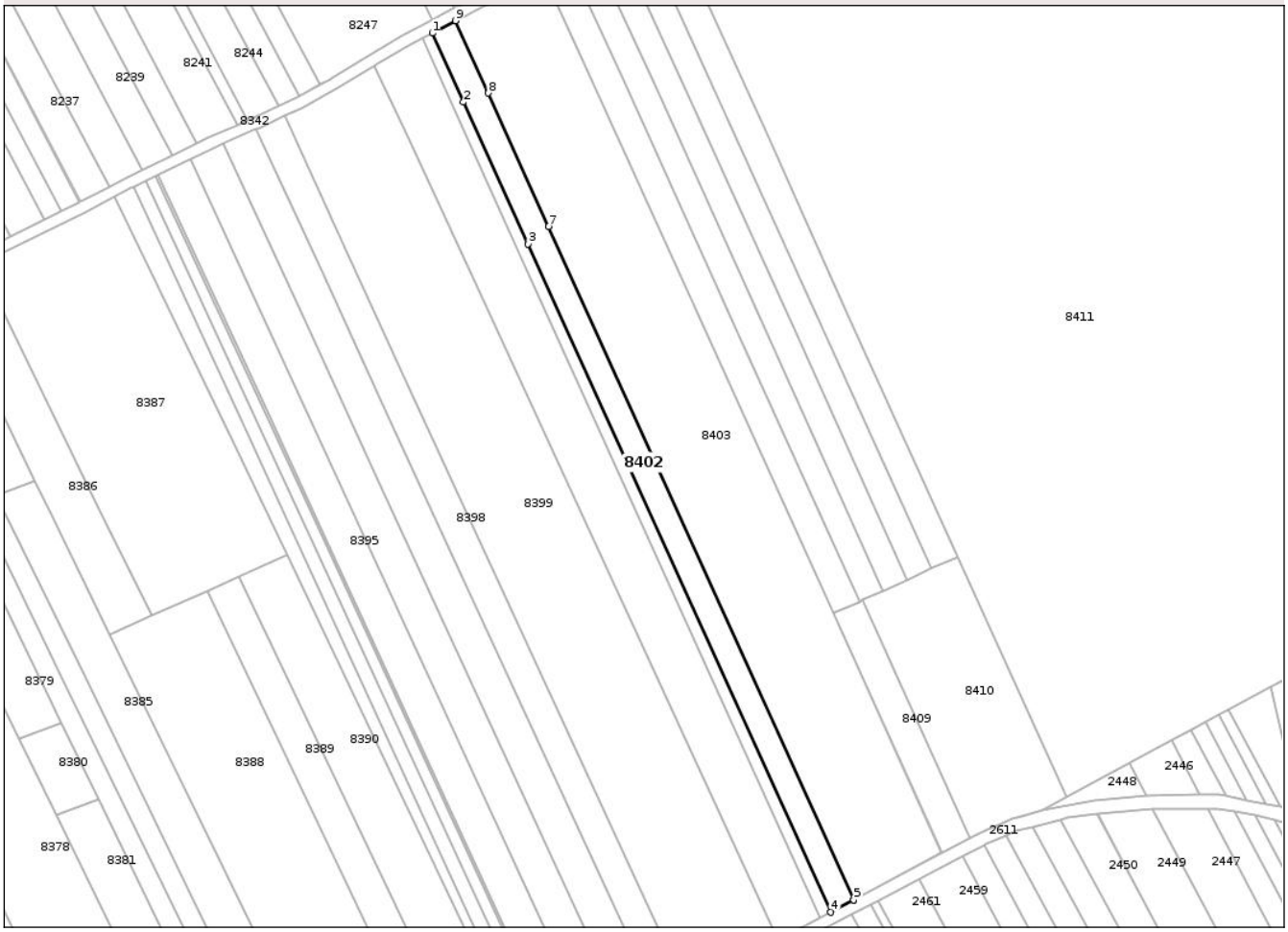

Date referitoare la teren

Crt	Categorie folosință	Intra vilan	Suprafaţa (mp)	Tarla	Parcelă	Nr. topo	Observaţii / Referinţe
1	arabil	NU	369	95, 100	751, 749, 781	-	
2	faneata	NU	711	95, 100	751, 749, 781	-	
3	arabil	NU	3.520	95, 100	751, 749, 781	-	

Lungime Segmente

1) Valorile lungimilor segmentelor sunt obţinute din proiecţie în plan.

Punct început	X / Y	Punct sfârşit	X / Y	Lungime segment (** (m)
1	601.234,076 648.012,703	2	601.247,395 647.983,344	32.239
2	601.247,395 647.983,344	3	601.274,767 647.923,005	66.257
3	601.274,767 647.923,005	4	601.403,782 647.638,609	312.291

Document care conține date cu caracter personal, protejat de prevederile Regulamentului (UE) nr. 679/2016 și Legii 190/2018

Punct început	X / Y	Punct sfârşit	X / Y	Lungime segment (** (m)
4	601.403,782 647.638,609	5	601.413,569 647.643,855	11.104
5	601.413,569 647.643,855	6	601.413,674 647.643,911	0.119
6	601.413,674 647.643,911	7	601.283,698 647.930,425	314.617
7	601.283,698 647.930,425	8	601.257,954 647.987,175	62.316
8	601.257,954 647.987,175	9	601.243,987 648.017,963	33.808
9	601.243,987 648.017,963	1	601.234,076 648.012,703	11.22

** Lungimile segmentelor sunt determinate în planul de proiecţie Stereo 70 şi sunt rotunjite la 1 milimetru.
*** Distanţa dintre puncte este formată din segmente cumulate ce sunt mai mici decât valoarea 1 milimetru.

Document care conține date cu caracter personal, protejat de prevederile Regulamentului (UE) nr. 679/2016 și Legii 190/2018

DATE DESPRE IMOBILUL NR. 8403

Oficiul de Cadastru şi Publicitate Imobiliară SUCEAVA
Biroul de Cadastru şi Publicitate Imobiliară Falticeni

A. Partea I. Descrierea imobilului

TEREN Extravilan

Adresa: Jud. Suceava

Nr. Crt	Nr cadastral Nr. topografic	Suprafaţa* (mp)	Observaţii / Referinţe
A1	31407	17.400	Sector cadastral:73 Teren neimprejmuit;

B. Partea II. Proprietari şi acte

Inscrieri privitoare la dreptul de proprietate şi alte drepturi reale		Referinţe
5102 / 13/03/2014		
Act Notarial nr. 997, din 12/03/2014 emis de APOSTOL MARIA;		
B8	Intabulare, drept de PROPRIETATEbun propriu, dobandit prin Conventie, cota actuala 1/1	A1
	1) **IACOB MARIA**, necasatorita	

C. Partea III. SARCINI .

Inscrieri privind dezmembramintele dreptului de proprietate, drepturi reale de garanţie şi sarcini	Referinţe
NU SUNT	

Document care conține date cu caracter personal, protejat de prevederile Regulamentului (UE) nr. 679/2016 și Legii 190/2018

Anexa Nr. 1 La Partea I

Teren

Nr cadastral	Suprafaţa (mp)*	Observaţii / Referinţe
31407	17.400	

* Suprafaţa este determinată in planul de proiecţie Stereo 70.

DETALII LINIARE IMOBIL

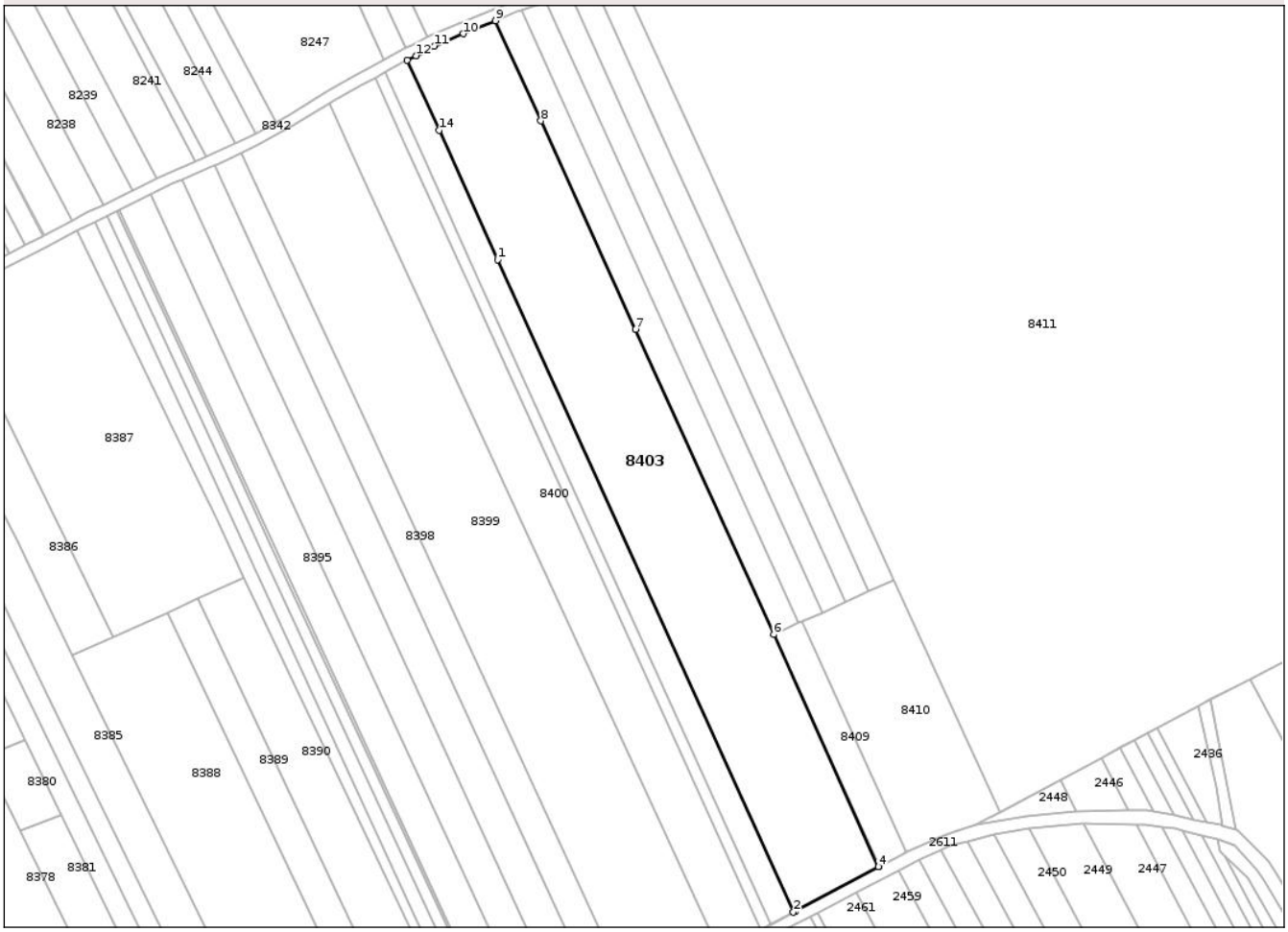

Date referitoare la teren

Crt	Categorie folosință	Intra vilan	Suprafaţa (mp)	Tarla	Parcelă	Nr. topo	Observaţii / Referinţe
1	arabil	NU	1.676	95, 100	750, 751, 749, 781	-	
2	faneata	NU	3.159	95, 100	750, 751, 749, 781	-	
3	arabil	NU	12.565	95, 100	750, 751, 749, 781	-	

Lungime Segmente

1) Valorile lungimilor segmentelor sunt obţinute din proiecţie în plan.

Punct început	X / Y	Punct sfârşit	X / Y	Lungime segment (** (m)
1	601.283,698 647.930,425	2	601.413,674 647.643,911	314.617
2	601.413,674 647.643,911	3	601.414,534 647.644,372	0.976
3	601.414,534 647.644,372	4	601.450,934 647.663,883	41.299

Document care conține date cu caracter personal, protejat de prevederile Regulamentului (UE) nr. 679/2016 și Legii 190/2018

Punct început	X / Y	Punct sfârşit	X / Y	Lungime segment (** (m)
4	601.450,934 647.663,883	5	601.451,189 647.664,02	0.289
5	601.451,189 647.664,02	6	601.405,0 647.765,837	111.804
6	601.405,0 647.765,837	7	601.344,219 647.899,821	147.126
7	601.344,219 647.899,821	8	601.302,685 647.991,376	100.536
8	601.302,685 647.991,376	9	601.282,745 648.035,331	48.266
9	601.282,745 648.035,331	10	601.268,592 648.029,574	15.279
10	601.268,592 648.029,574	11	601.255,875 648.024,197	13.807
11	601.255,875 648.024,197	12	601.247,774 648.019,972	9.137
12	601.247,774 648.019,972	13	601.243,987 648.017,963	4.287
13	601.243,987 648.017,963	14	601.257,954 647.987,175	33.808
14	601.257,954 647.987,175	1	601.283,698 647.930,425	62.316

** Lungimile segmentelor sunt determinate în planul de proiecţie Stereo 70 şi sunt rotunjite la 1 milimetru.
*** Distanţa dintre puncte este formată din segmente cumulate ce sunt mai mici decât valoarea 1 milimetru.

Document care conține date cu caracter personal, protejat de prevederile Regulamentului (UE) nr. 679/2016 și Legii 190/2018

DATE DESPRE IMOBILUL NR. 8404

Oficiul de Cadastru şi Publicitate Imobiliară SUCEAVA
Biroul de Cadastru şi Publicitate Imobiliară Falticeni

A. Partea I. Descrierea imobilului

TEREN Extravilan

Adresa: Jud. Suceava

Nr. Crt	Nr cadastral Nr. topografic	Suprafaţa* (mp)	Observaţii / Referinţe
A1		3.600	Sector cadastral:73 Teren neimprejmuit;

B. Partea II. Proprietari şi acte

Inscrieri privitoare la dreptul de proprietate şi alte drepturi reale		Referinţe
/		
Act Administrativ nr. 2232, din 15/04/2025 emis de PRIMARIA BOROAIA;		
B1	Inscrierea posesiei, drept de PROPRIETATE, dobandit prin Lege, cota actuala 1/1	A1
	1) **NEIDENTIFICAT NEIDENTIFICAT**	
Act Normativ nr. 7, din 13/03/1996 emis de PARLAMENTUL ROMANIEI (art. 13);		
B2	Se notează menţiunea de proprietar neidentificat.	A1

C. Partea III. SARCINI .

Inscrieri privind dezmembramintele dreptului de proprietate, drepturi reale de garanţie şi sarcini	Referinţe
NU SUNT	

Document care conține date cu caracter personal, protejat de prevederile Regulamentului (UE) nr. 679/2016 și Legii 190/2018

Anexa Nr. 1 La Partea I

Teren

Nr cadastral	Suprafaţa (mp)*	Observaţii / Referinţe
	3.600	

* Suprafaţa este determinată in planul de proiecţie Stereo 70.

DETALII LINIARE IMOBIL

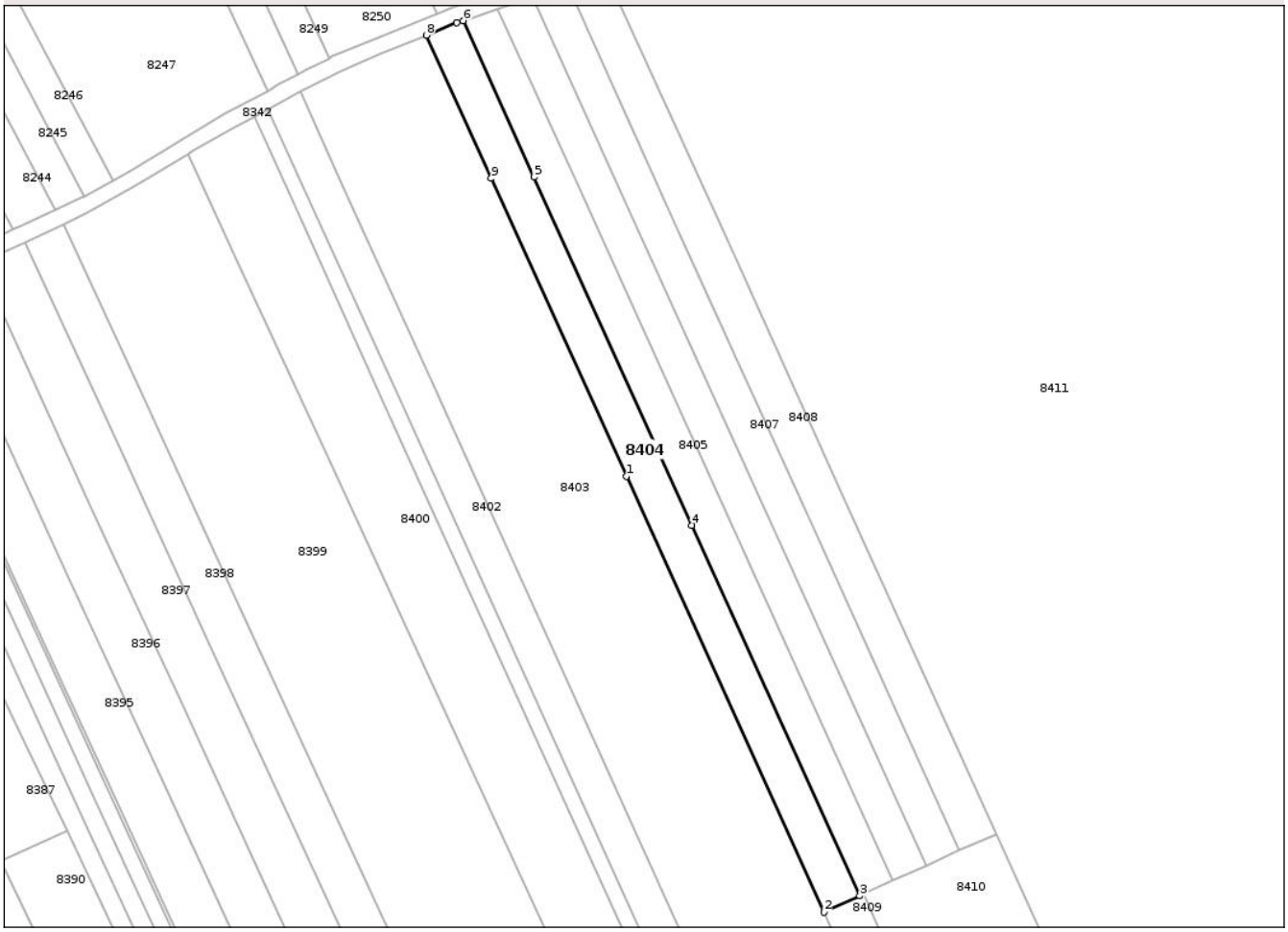

Date referitoare la teren

Crt	Categorie folosință	Intra vilan	Suprafaţa (mp)	Tarla	Parcelă	Nr. topo	Observaţii / Referinţe
1	arabil	NU	616	95, 100	750, 749, 781	-	
2	faneata	NU	1.327	95, 100	750, 749, 781	-	
3	arabil	NU	1.657	95, 100	750, 749, 781	-	

Lungime Segmente
1) Valorile lungimilor segmentelor sunt obţinute din proiecţie în plan.

Punct început	X / Y	Punct sfârşit	X / Y	Lungime segment (** (m)
1	601.344,219 647.899,821	2	601.405,0 647.765,837	147.126
2	601.405,0 647.765,837	3	601.416,088 647.770,867	12.176
3	601.416,088 647.770,867	4	601.364,414 647.884,774	125.08

Document care conține date cu caracter personal, protejat de prevederile Regulamentului (UE) nr. 679/2016 și Legii 190/2018

Punct început	X / Y	Punct sfârşit	X / Y	Lungime segment (** (m)
4	601.364,414 647.884,774	5	601.315,858 647.991,809	117.534
5	601.315,858 647.991,809	6	601.294,08 648.039,817	52.717
6	601.294,08 648.039,817	7	601.292,12 648.039,145	2.072
7	601.292,12 648.039,145	8	601.282,745 648.035,331	10.121
8	601.282,745 648.035,331	9	601.302,685 647.991,376	48.266
9	601.302,685 647.991,376	1	601.344,219 647.899,821	100.536

** Lungimile segmentelor sunt determinate în planul de proiecţie Stereo 70 şi sunt rotunjite la 1 milimetru.
*** Distanţa dintre puncte este formată din segmente cumulate ce sunt mai mici decât valoarea 1 milimetru.

Document care conține date cu caracter personal, protejat de prevederile Regulamentului (UE) nr. 679/2016 și Legii 190/2018

DATE DESPRE IMOBILUL NR. 8405

Oficiul de Cadastru şi Publicitate Imobiliară SUCEAVA
Biroul de Cadastru şi Publicitate Imobiliară Falticeni

A. Partea I. Descrierea imobilului

TEREN Extravilan

Adresa: Jud. Suceava

Nr. Crt	Nr cadastral Nr. topografic	Suprafaţa* (mp)	Observaţii / Referinţe
A1		3.300	Sector cadastral:73 Teren neimprejmuit;

B. Partea II. Proprietari şi acte

Inscrieri privitoare la dreptul de proprietate şi alte drepturi reale		Referinţe
/		
Act Notarial nr. 3790, din 26/11/1996 emis de BNP MARIA APOSTOL;		
B1	Intabulare, drept de PROPRIETATE, dobandit prin PARTAJ, cota actuala 1/1	A1
	1) **IFTIMESCU IOAN**	

C. Partea III. SARCINI .

Inscrieri privind dezmembramintele dreptului de proprietate, drepturi reale de garanţie şi sarcini	Referinţe
NU SUNT	

Document care conține date cu caracter personal, protejat de prevederile Regulamentului (UE) nr. 679/2016 și Legii 190/2018

Anexa Nr. 1 La Partea I

Teren

Nr cadastral	Suprafaţa (mp)*	Observaţii / Referinţe
	3.300	

* Suprafaţa este determinată in planul de proiecţie Stereo 70.

DETALII LINIARE IMOBIL

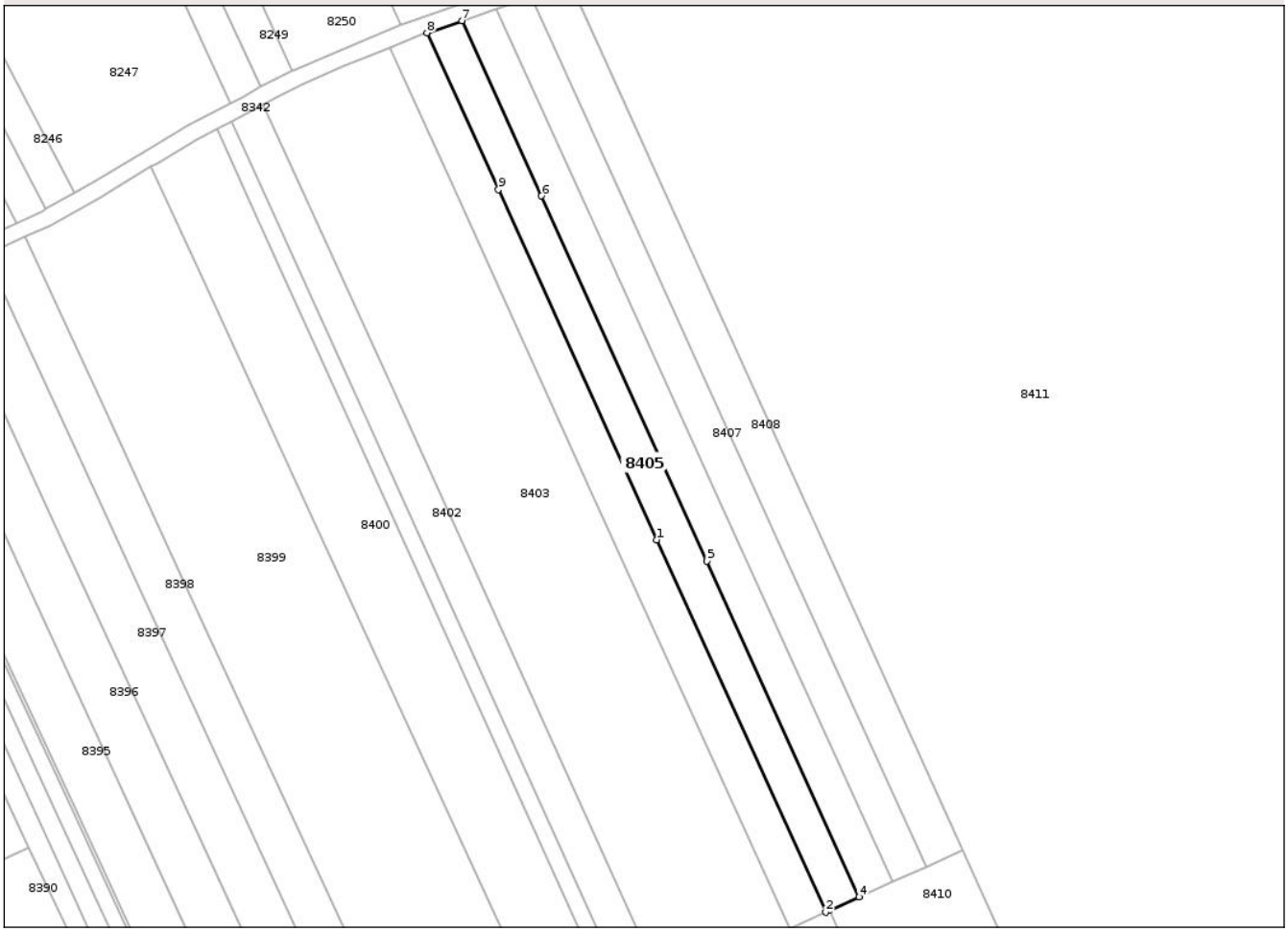

Date referitoare la teren

Crt	Categorie folosință	Intra vilan	Suprafaţa (mp)	Tarla	Parcelă	Nr. topo	Observaţii / Referinţe
1	arabil	NU	619	95, 100	750, 749, 781	-	
2	faneata	NU	1.374	95, 100	750, 749, 781	-	
3	arabil	NU	1.307	95, 100	750, 749, 781	-	

Lungime Segmente
1) Valorile lungimilor segmentelor sunt obţinute din proiecţie în plan.

Punct început	X / Y	Punct sfârşit	X / Y	Lungime segment (** (m)
1	601.364,414 647.884,774	2	601.416,088 647.770,867	125.08
2	601.416,088 647.770,867	3	601.417,267 647.771,401	1.294
3	601.417,267 647.771,401	4	601.426,282 647.775,491	9.899

Document care conține date cu caracter personal, protejat de prevederile Regulamentului (UE) nr. 679/2016 și Legii 190/2018

Punct început	X / Y	Punct sfârşit	X / Y	Lungime segment (** (m)
4	601.426,282 647.775,491	5	601.379,681 647.878,216	112.801
5	601.379,681 647.878,216	6	601.329,029 647.989,873	122.609
6	601.329,029 647.989,873	7	601.304,716 648.043,467	58.851
7	601.304,716 648.043,467	8	601.294,08 648.039,817	11.245
8	601.294,08 648.039,817	9	601.315,858 647.991,809	52.717
9	601.315,858 647.991,809	1	601.364,414 647.884,774	117.534

** Lungimile segmentelor sunt determinate în planul de proiecţie Stereo 70 şi sunt rotunjite la 1 milimetru.
*** Distanţa dintre puncte este formată din segmente cumulate ce sunt mai mici decât valoarea 1 milimetru.

Document care conține date cu caracter personal, protejat de prevederile Regulamentului (UE) nr. 679/2016 și Legii 190/2018

DATE DESPRE IMOBILUL NR. 8406

Oficiul de Cadastru şi Publicitate Imobiliară SUCEAVA
Biroul de Cadastru şi Publicitate Imobiliară Falticeni

A. Partea I. Descrierea imobilului

TEREN Extravilan

Adresa: Jud. Suceava

Nr. Crt	Nr cadastral Nr. topografic	Suprafaţa* (mp)	Observaţii / Referinţe
A1		3.300	Sector cadastral:73 Teren neimprejmuit;

B. Partea II. Proprietari şi acte

Inscrieri privitoare la dreptul de proprietate şi alte drepturi reale		Referinţe
/		
Act Notarial nr. 373, din 06/11/2018 emis de SPN APOSTOL;		
B1	Intabulare, drept de PROPRIETATE, dobandit prin Succesiune, cota actuala 1/4	A1
	1) **IFTIMESCU MURA**	
B2	Intabulare, drept de PROPRIETATE, dobandit prin Succesiune, cota actuala 3/4	A1
	1) **IFTIMESCU MURA**	

C. Partea III. SARCINI .

Inscrieri privind dezmembramintele dreptului de proprietate, drepturi reale de garanţie şi sarcini	Referinţe
NU SUNT	

Anexa Nr. 1 La Partea I

Teren

Nr cadastral	Suprafaţa (mp)*	Observaţii / Referinţe
	3.300	

* Suprafaţa este determinată in planul de proiecţie Stereo 70.

DETALII LINIARE IMOBIL

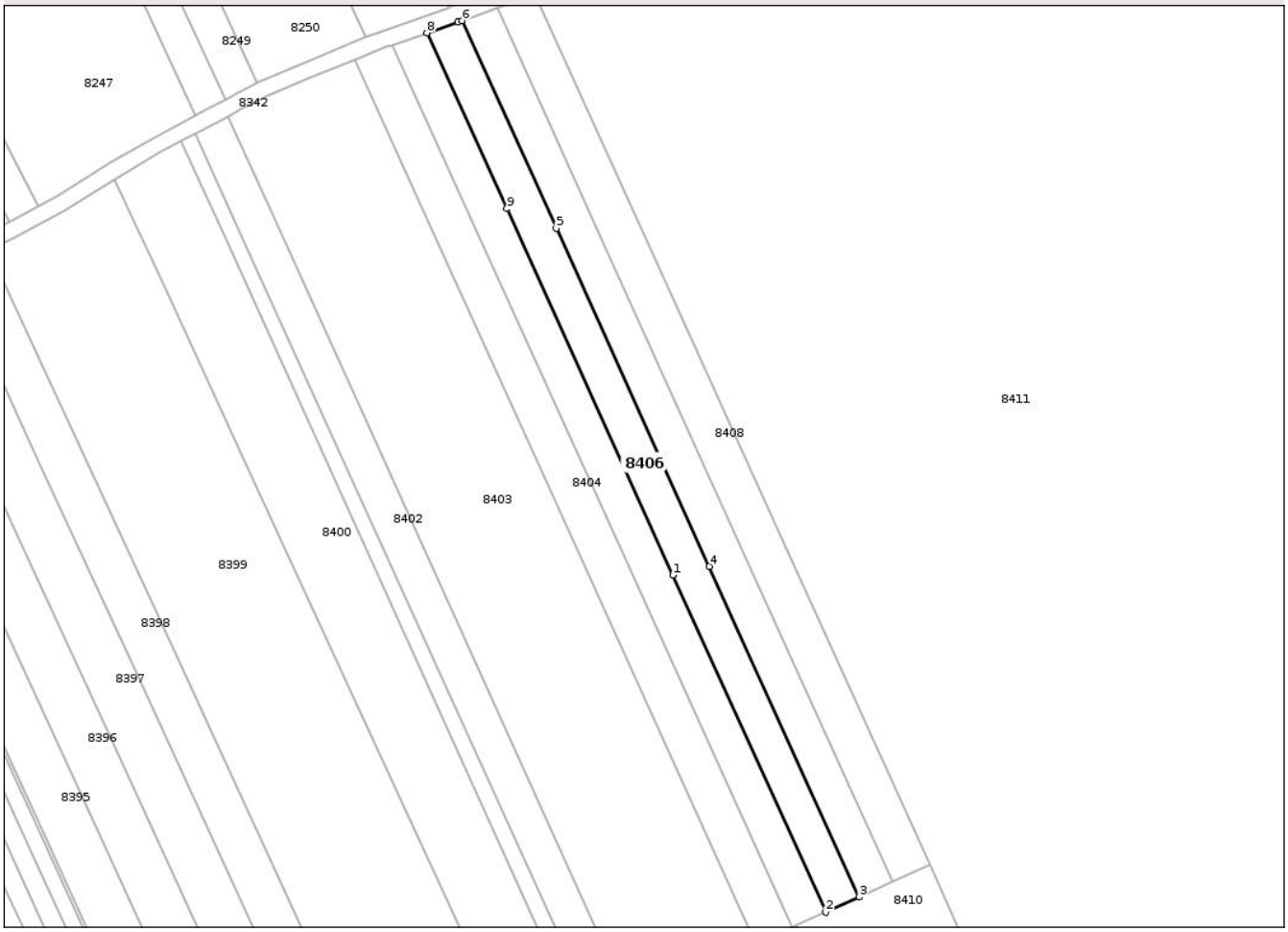

Date referitoare la teren

Crt	Categorie folosință	Intra vilan	Suprafaţa (mp)	Tarla	Parcelă	Nr. topo	Observaţii / Referinţe
1	arabil	NU	715	95, 100	750, 749, 781	-	
2	faneata	NU	1.330	95, 100	750, 749, 781	-	
3	arabil	NU	1.255	95, 100	750, 749, 781	-	

Lungime Segmente
1) Valorile lungimilor segmentelor sunt obţinute din proiecţie în plan.

Punct început	X / Y	Punct sfârşit	X / Y	Lungime segment (** (m)
1	601.379,681 647.878,216	2	601.426,282 647.775,491	112.801
2	601.426,282 647.775,491	3	601.436,514 647.780,133	11.236
3	601.436,514 647.780,133	4	601.390,816 647.880,867	110.615

Document care conține date cu caracter personal, protejat de prevederile Regulamentului (UE) nr. 679/2016 și Legii 190/2018

Punct început	X / Y	Punct sfârşit	X / Y	Lungime segment (** (m)
4	601.390,816 647.880,867	5	601.344,092 647.983,863	113.099
5	601.344,092 647.983,863	6	601.315,386 648.047,141	69.485
6	601.315,386 648.047,141	7	601.314,184 648.046,715	1.275
7	601.314,184 648.046,715	8	601.304,716 648.043,467	10.01
8	601.304,716 648.043,467	9	601.329,029 647.989,873	58.851
9	601.329,029 647.989,873	1	601.379,681 647.878,216	122.609

** Lungimile segmentelor sunt determinate în planul de proiecţie Stereo 70 şi sunt rotunjite la 1 milimetru.
*** Distanţa dintre puncte este formată din segmente cumulate ce sunt mai mici decât valoarea 1 milimetru.

Document care conține date cu caracter personal, protejat de prevederile Regulamentului (UE) nr. 679/2016 și Legii 190/2018

DATE DESPRE IMOBILUL NR. 8407

Oficiul de Cadastru şi Publicitate Imobiliară SUCEAVA
Biroul de Cadastru şi Publicitate Imobiliară Falticeni

A. Partea I. Descrierea imobilului

TEREN Extravilan

Adresa: Jud. Suceava

Nr. Crt	Nr cadastral Nr. topografic	Suprafaţa* (mp)	Observaţii / Referinţe
A1		3.300	Sector cadastral:73 Teren neimprejmuit;

B. Partea II. Proprietari şi acte

Inscrieri privitoare la dreptul de proprietate şi alte drepturi reale		Referinţe
/		
Act Notarial nr. 373, din 06/11/2018 emis de SPN APOSTOL;		
B1	Intabulare, drept de PROPRIETATE, dobandit prin Succesiune, cota actuala 3/8	A1
	1) **IFTIMESCU MURA**	
B2	Intabulare, drept de PROPRIETATE, dobandit prin Succesiune, cota actuala 5/8	A1
	1) **IFTIMESCU MURA**	

C. Partea III. SARCINI .

Inscrieri privind dezmembramintele dreptului de proprietate, drepturi reale de garanţie şi sarcini	Referinţe
NU SUNT	

Document care conține date cu caracter personal, protejat de prevederile Regulamentului (UE) nr. 679/2016 și Legii 190/2018

Anexa Nr. 1 La Partea I

Teren

Nr cadastral	Suprafaţa (mp)*	Observaţii / Referinţe
	3.300	

* Suprafaţa este determinată in planul de proiecţie Stereo 70.

DETALII LINIARE IMOBIL

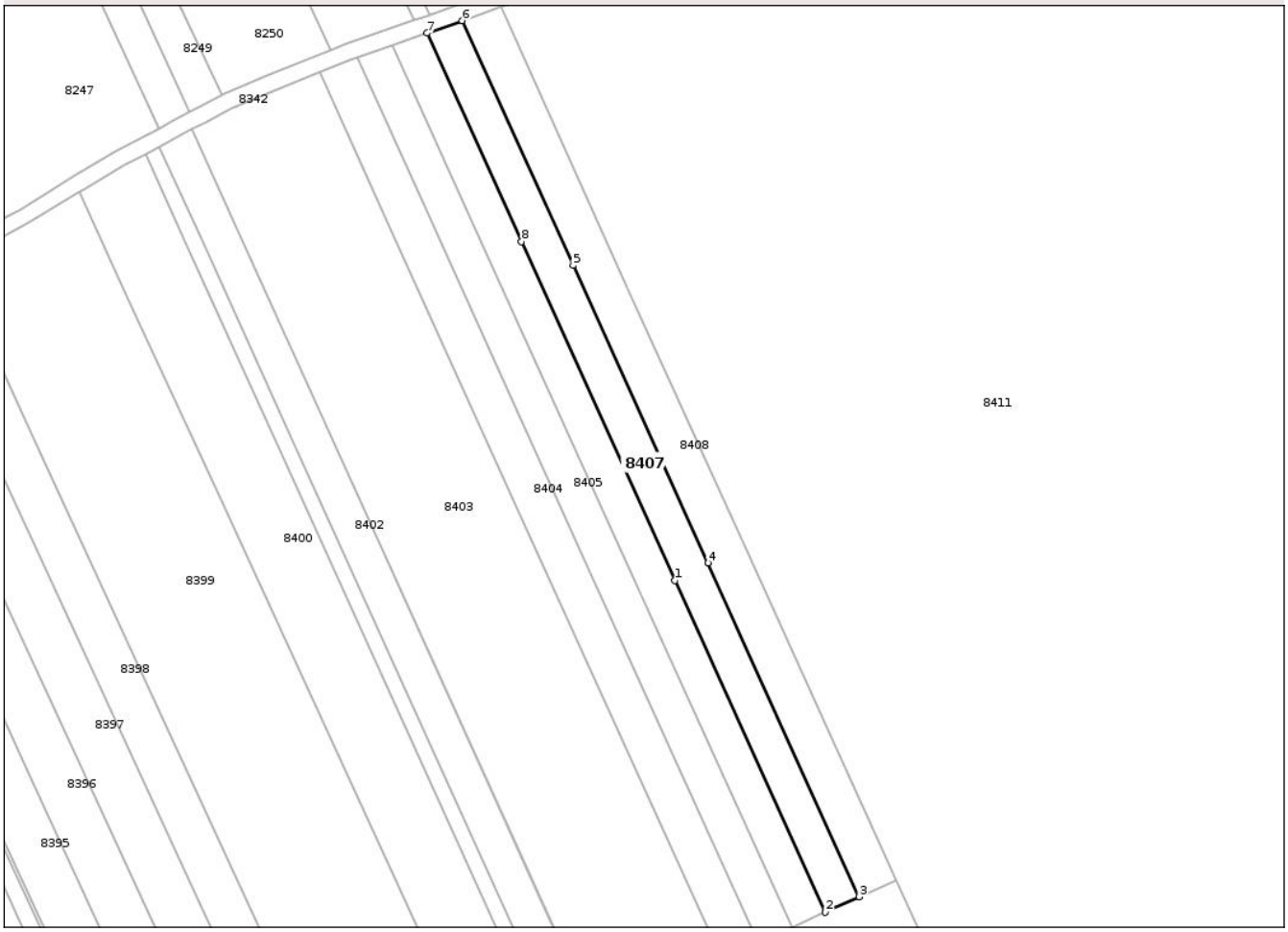

Date referitoare la teren

Crt	Categorie folosință	Intra vilan	Suprafaţa (mp)	Tarla	Parcelă	Nr. topo	Observaţii / Referinţe
1	arabil	NU	852	95, 100	750, 749, 781	-	
2	faneata	NU	1.199	95, 100	750, 749, 781	-	
3	arabil	NU	1.249	95, 100	750, 749, 781	-	

Lungime Segmente
1) Valorile lungimilor segmentelor sunt obţinute din proiecţie în plan.

Punct început	X / Y	Punct sfârşit	X / Y	Lungime segment (** (m)
1	601.390,816 647.880,867	2	601.436,514 647.780,133	110.615
2	601.436,514 647.780,133	3	601.446,78 647.784,79	11.273
3	601.446,78 647.784,79	4	601.400,776 647.886,2	111.357

Document care conține date cu caracter personal, protejat de prevederile Regulamentului (UE) nr. 679/2016 și Legii 190/2018

Punct început	X / Y	Punct sfârşit	X / Y	Lungime segment (** (m)
4	601.400,776 647.886,2	5	601.359,788 647.976,553	99.215
5	601.359,788 647.976,553	6	601.326,051 648.050,922	81.664
6	601.326,051 648.050,922	7	601.315,386 648.047,141	11.315
7	601.315,386 648.047,141	8	601.344,092 647.983,863	69.485
8	601.344,092 647.983,863	1	601.390,816 647.880,867	113.099

** Lungimile segmentelor sunt determinate în planul de proiecţie Stereo 70 şi sunt rotunjite la 1 milimetru.
*** Distanţa dintre puncte este formată din segmente cumulate ce sunt mai mici decât valoarea 1 milimetru.

Document care conține date cu caracter personal, protejat de prevederile Regulamentului (UE) nr. 679/2016 și Legii 190/2018

DATE DESPRE IMOBILUL NR. 8408

Oficiul de Cadastru şi Publicitate Imobiliară SUCEAVA
Biroul de Cadastru şi Publicitate Imobiliară Falticeni

A. Partea I. Descrierea imobilului

TEREN Extravilan

Adresa: Jud. Suceava

Nr. Crt	Nr cadastral Nr. topografic	Suprafaţa* (mp)	Observaţii / Referinţe
A1		3.600	Sector cadastral:73 Teren neimprejmuit;

B. Partea II. Proprietari şi acte

Inscrieri privitoare la dreptul de proprietate şi alte drepturi reale		Referinţe
/		
Act Notarial nr. 121, din 20/04/2021 emis de SPN APOSTOL;		
B1	Intabulare, drept de PROPRIETATE, dobandit prin Succesiune, cota actuala 1/1	A1
	1) **GROZA ŞTEFAN**	

C. Partea III. SARCINI .

Inscrieri privind dezmembramintele dreptului de proprietate, drepturi reale de garanţie şi sarcini	Referinţe
NU SUNT	

Document care conține date cu caracter personal, protejat de prevederile Regulamentului (UE) nr. 679/2016 și Legii 190/2018

Anexa Nr. 1 La Partea I

Teren

Nr cadastral	Suprafaţa (mp)*	Observaţii / Referinţe
	3.600	

* Suprafaţa este determinată in planul de proiecţie Stereo 70.

DETALII LINIARE IMOBIL

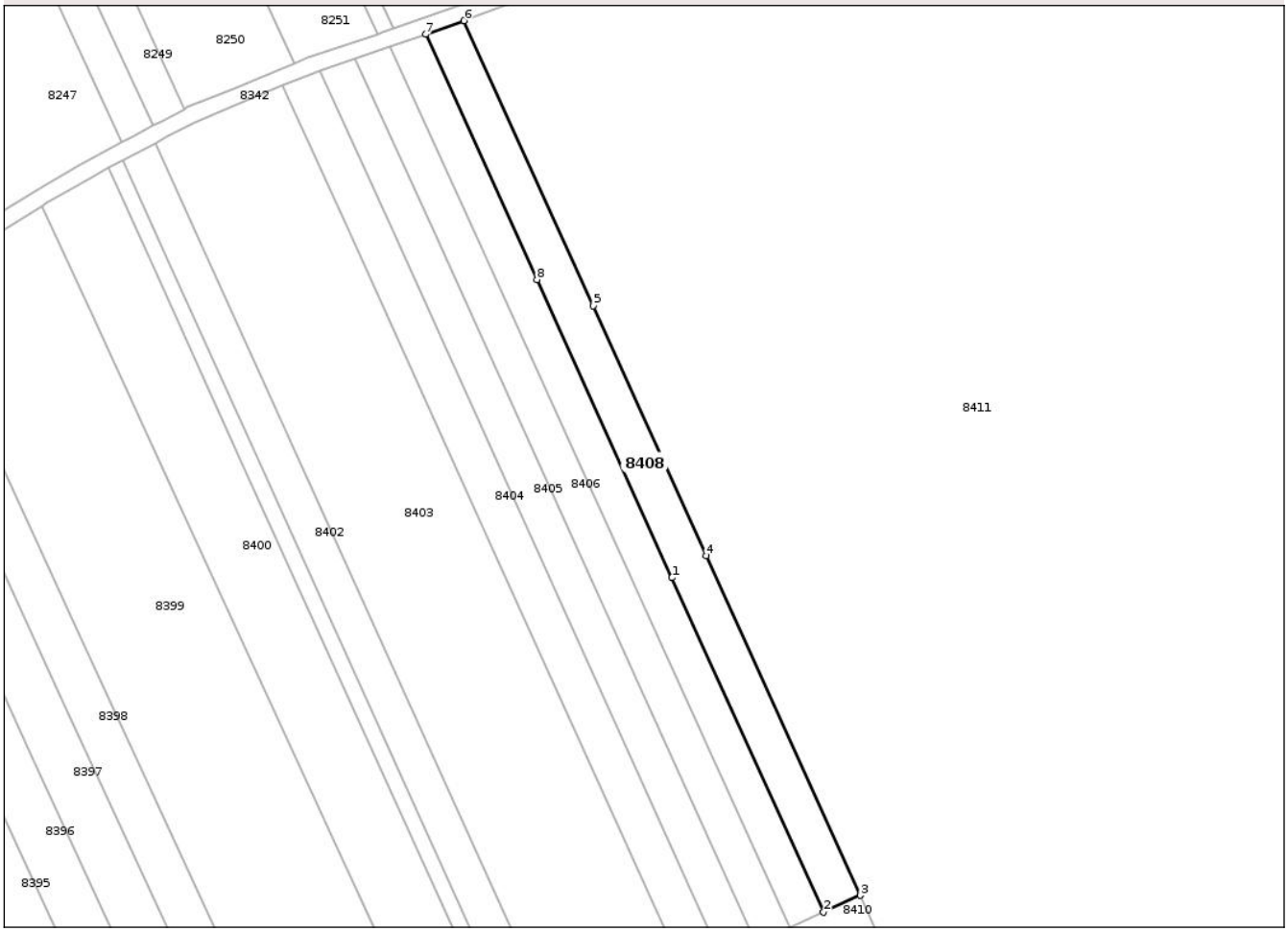

Date referitoare la teren

Crt	Categorie folosință	Intra vilan	Suprafaţa (mp)	Tarla	Parcelă	Nr. topo	Observaţii / Referinţe
1	arabil	NU	1.090	95, 100	750, 749, 781	-	
2	faneata	NU	1.126	95, 100	750, 749, 781	-	
3	arabil	NU	1.384	95, 100	750, 749, 781	-	

Lungime Segmente
1) Valorile lungimilor segmentelor sunt obţinute din proiecţie în plan.

Punct început	X / Y	Punct sfârşit	X / Y	Lungime segment (** (m)
1	601.400,776 647.886,2	2	601.446,78 647.784,79	111.357
2	601.446,78 647.784,79	3	601.458,019 647.789,888	12.341
3	601.458,019 647.789,888	4	601.411,284 647.892,909	113.126

Document care conține date cu caracter personal, protejat de prevederile Regulamentului (UE) nr. 679/2016 și Legii 190/2018

Punct început	X / Y	Punct sfârşit	X / Y	Lungime segment (** (m)
4	601.411,284 647.892,909	5	601.376,94 647.968,617	83.134
5	601.376,94 647.968,617	6	601.337,725 648.055,06	94.922
6	601.337,725 648.055,06	7	601.326,051 648.050,922	12.386
7	601.326,051 648.050,922	8	601.359,788 647.976,553	81.664
8	601.359,788 647.976,553	1	601.400,776 647.886,2	99.215

** Lungimile segmentelor sunt determinate în planul de proiecţie Stereo 70 şi sunt rotunjite la 1 milimetru.
*** Distanţa dintre puncte este formată din segmente cumulate ce sunt mai mici decât valoarea 1 milimetru.

Document care conține date cu caracter personal, protejat de prevederile Regulamentului (UE) nr. 679/2016 și Legii 190/2018

DATE DESPRE IMOBILUL NR. 8409

Oficiul de Cadastru şi Publicitate Imobiliară SUCEAVA
Biroul de Cadastru şi Publicitate Imobiliară Falticeni

A. Partea I. Descrierea imobilului

TEREN Extravilan

Adresa: Jud. Suceava

Nr. Crt	Nr cadastral Nr. topografic	Suprafaţa* (mp)	Observaţii / Referinţe
A1		1.500	Sector cadastral:73 Teren neimprejmuit;

B. Partea II. Proprietari şi acte

Inscrieri privitoare la dreptul de proprietate şi alte drepturi reale		Referinţe
/		
Act Administrativ nr. 1175, din 24/10/1995 emis de CJSDPAT SUCEAVA;		
B1	Intabulare, drept de PROPRIETATE, dobandit prin Reconstituire, cota actuala 1/1	A1
	1) **BERARIU IOAN** DEFUNCT:Da 2) **BERARU MARIA** DEFUNCT:Da	

C. Partea III. SARCINI .

Inscrieri privind dezmembramintele dreptului de proprietate, drepturi reale de garanţie şi sarcini	Referinţe
NU SUNT	

Document care conține date cu caracter personal, protejat de prevederile Regulamentului (UE) nr. 679/2016 și Legii 190/2018

Anexa Nr. 1 La Partea I

Teren

Nr cadastral	Suprafaţa (mp)*	Observaţii / Referinţe
	1.500	

* Suprafaţa este determinată in planul de proiecţie Stereo 70.

DETALII LINIARE IMOBIL

Date referitoare la teren

Crt	Categorie folosință	Intra vilan	Suprafaţa (mp)	Tarla	Parcelă	Nr. topo	Observaţii / Referinţe
1	arabil	NU	1.500	100	781	-	

Lungime Segmente
1) Valorile lungimilor segmentelor sunt obţinute din proiecţie în plan.

Punct început	X / Y	Punct sfârşit	X / Y	Lungime segment (** (m)
1	601.461,839 647.669,729	2	601.463,087 647.670,397	1.416
2	601.463,087 647.670,397	3	601.417,267 647.771,401	110.911
3	601.417,267 647.771,401	4	601.416,088 647.770,867	1.294
4	601.416,088 647.770,867	5	601.405,0 647.765,837	12.176
5	601.405,0 647.765,837	6	601.451,189 647.664,02	111.804

Document care conține date cu caracter personal, protejat de prevederile Regulamentului (UE) nr. 679/2016 și Legii 190/2018

Punct început	X / Y	Punct sfârşit	X / Y	Lungime segment (** (m)
6	601.451,189 647.664,02	7	601.452,055 647.664,484	0.982
7	601.452,055 647.664,484	1	601.461,839 647.669,729	11.101

** Lungimile segmentelor sunt determinate în planul de proiecţie Stereo 70 şi sunt rotunjite la 1 milimetru.
*** Distanţa dintre puncte este formată din segmente cumulate ce sunt mai mici decât valoarea 1 milimetru.

Document care conține date cu caracter personal, protejat de prevederile Regulamentului (UE) nr. 679/2016 și Legii 190/2018

DATE DESPRE IMOBILUL NR. 8410

Oficiul de Cadastru şi Publicitate Imobiliară SUCEAVA
Biroul de Cadastru şi Publicitate Imobiliară Falticeni

A. Partea I. Descrierea imobilului

TEREN Extravilan

Adresa: Jud. Suceava

Nr. Crt	Nr cadastral Nr. topografic	Suprafaţa* (mp)	Observaţii / Referinţe
A1		5.000	Sector cadastral:73 Teren neimprejmuit;

B. Partea II. Proprietari şi acte

Inscrieri privitoare la dreptul de proprietate şi alte drepturi reale		Referinţe
/		
Act Administrativ nr. 1175, din 24/10/1995 emis de CJSDPAT SUCEAVA;		
B1	Intabulare, drept de PROPRIETATE, dobandit prin Reconstituire, cota actuala 1/1	A1
	1) **BERARIU IOAN** DEFUNCT:Da 2) **BERARU MARIA** DEFUNCT:Da	

C. Partea III. SARCINI .

Inscrieri privind dezmembramintele dreptului de proprietate, drepturi reale de garanţie şi sarcini	Referinţe
NU SUNT	

Document care conține date cu caracter personal, protejat de prevederile Regulamentului (UE) nr. 679/2016 și Legii 190/2018

Anexa Nr. 1 La Partea I

Teren

Nr cadastral	Suprafaţa (mp)*	Observaţii / Referinţe
	5.000	

* Suprafaţa este determinată in planul de proiecţie Stereo 70.

DETALII LINIARE IMOBIL

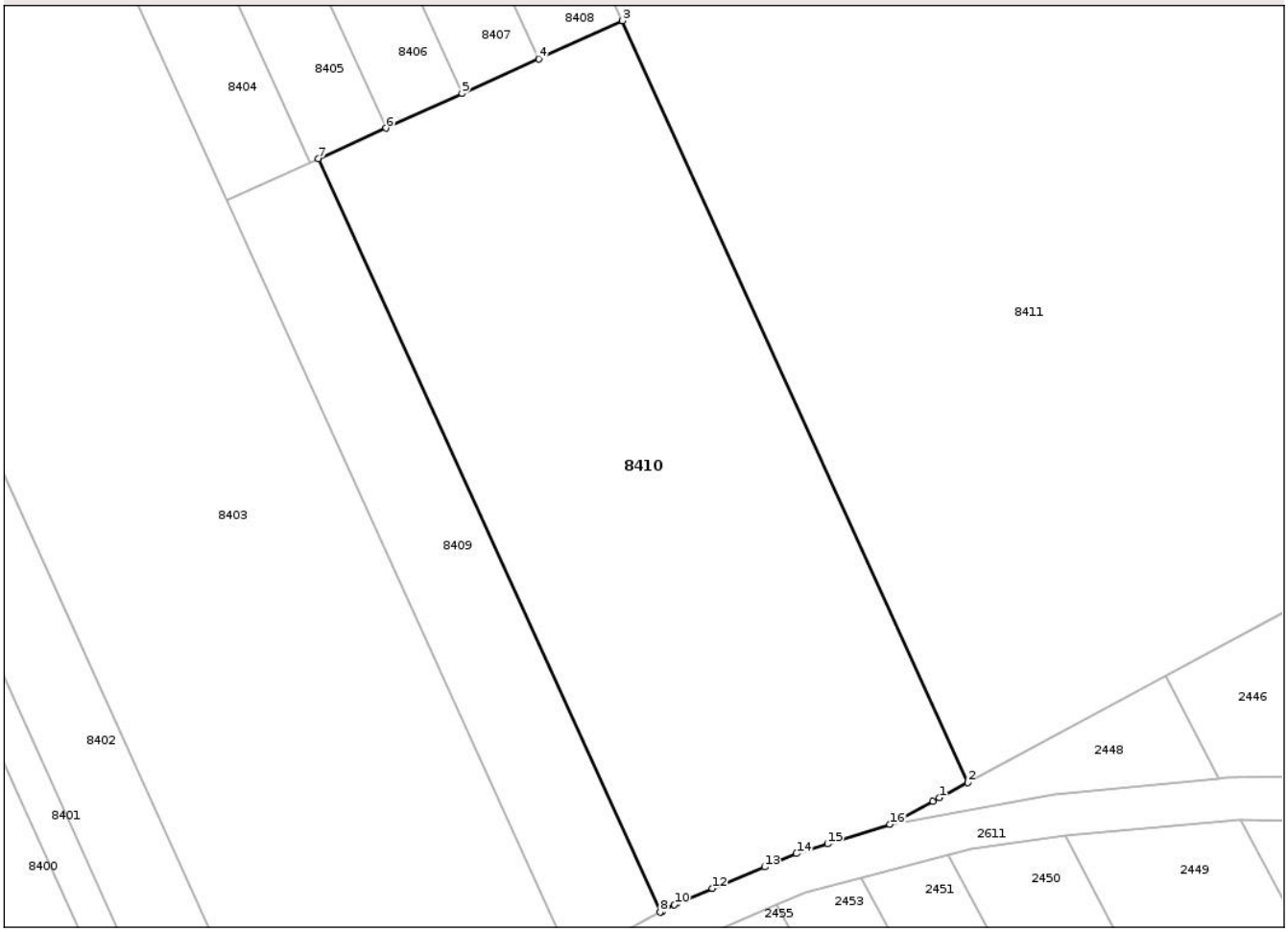

Date referitoare la teren

Crt	Categorie folosință	Intra vilan	Suprafaţa (mp)	Tarla	Parcelă	Nr. topo	Observaţii / Referinţe
1	arabil	NU	5.000	100	781	-	

Lungime Segmente
1) Valorile lungimilor segmentelor sunt obţinute din proiecţie în plan.

Punct început	X / Y	Punct sfârşit	X / Y	Lungime segment (** (m)
1	601.500,54 647.685,736	2	601.504,34 647.687,779	4.314
2	601.504,34 647.687,779	3	601.458,019 647.789,888	112.124
3	601.458,019 647.789,888	4	601.446,78 647.784,79	12.341
4	601.446,78 647.784,79	5	601.436,514 647.780,133	11.273
5	601.436,514 647.780,133	6	601.426,282 647.775,491	11.236

Document care conține date cu caracter personal, protejat de prevederile Regulamentului (UE) nr. 679/2016 și Legii 190/2018

Punct început	X / Y	Punct sfârşit	X / Y	Lungime segment (** (m)
6	601.426,282 647.775,491	7	601.417,267 647.771,401	9.899
7	601.417,267 647.771,401	8	601.463,087 647.670,397	110.911
8	601.463,087 647.670,397	9	601.463,404 647.670,567	0.36
9	601.463,404 647.670,567	10	601.464,994 647.671,419	1.804
10	601.464,994 647.671,419	11	601.465,403 647.671,591	0.444
11	601.465,403 647.671,591	12	601.470,118 647.673,56	5.11
12	601.470,118 647.673,56	13	601.477,102 647.676,477	7.569
13	601.477,102 647.676,477	14	601.481,368 647.678,259	4.623
14	601.481,368 647.678,259	15	601.485,536 647.679,559	4.366
15	601.485,536 647.679,559	16	601.493,903 647.682,169	8.765
16	601.493,903 647.682,169	17	601.499,697 647.685,283	6.578
17	601.499,697 647.685,283	1	601.500,54 647.685,736	0.957

** Lungimile segmentelor sunt determinate în planul de proiecţie Stereo 70 şi sunt rotunjite la 1 milimetru.
*** Distanţa dintre puncte este formată din segmente cumulate ce sunt mai mici decât valoarea 1 milimetru.

Document care conține date cu caracter personal, protejat de prevederile Regulamentului (UE) nr. 679/2016 și Legii 190/2018

DATE DESPRE IMOBILUL NR. 8411

Oficiul de Cadastru şi Publicitate Imobiliară SUCEAVA
Biroul de Cadastru şi Publicitate Imobiliară Falticeni

A. Partea I. Descrierea imobilului

TEREN Extravilan

Adresa: Jud. Suceava

Nr. Crt	Nr cadastral Nr. topografic	Suprafaţa* (mp)	Observaţii / Referinţe
A1		110.177	Sector cadastral:73 Teren neimprejmuit;

B. Partea II. Proprietari şi acte

Inscrieri privitoare la dreptul de proprietate şi alte drepturi reale		Referinţe
/		
Act Administrativ nr. 2232, din 15/04/2025 emis de PRIMARIA BOROAIA;		
B1	Inscrierea posesiei, drept de PROPRIETATE, dobandit prin Lege, cota actuala 1/1	A1
	1) **NEIDENTIFICAT NEIDENTIFICAT**	
Act Normativ nr. 7, din 13/03/1996 emis de PARLAMENTUL ROMANIEI (art. 13);		
B2	Se notează menţiunea de proprietar neidentificat.	A1

C. Partea III. SARCINI .

Inscrieri privind dezmembramintele dreptului de proprietate, drepturi reale de garanţie şi sarcini	Referinţe
NU SUNT	

Document care conține date cu caracter personal, protejat de prevederile Regulamentului (UE) nr. 679/2016 și Legii 190/2018

Anexa Nr. 1 La Partea I

Teren

Nr cadastral	Suprafaţa (mp)*	Observaţii / Referinţe
	110.177	

* Suprafaţa este determinată in planul de proiecţie Stereo 70.

DETALII LINIARE IMOBIL

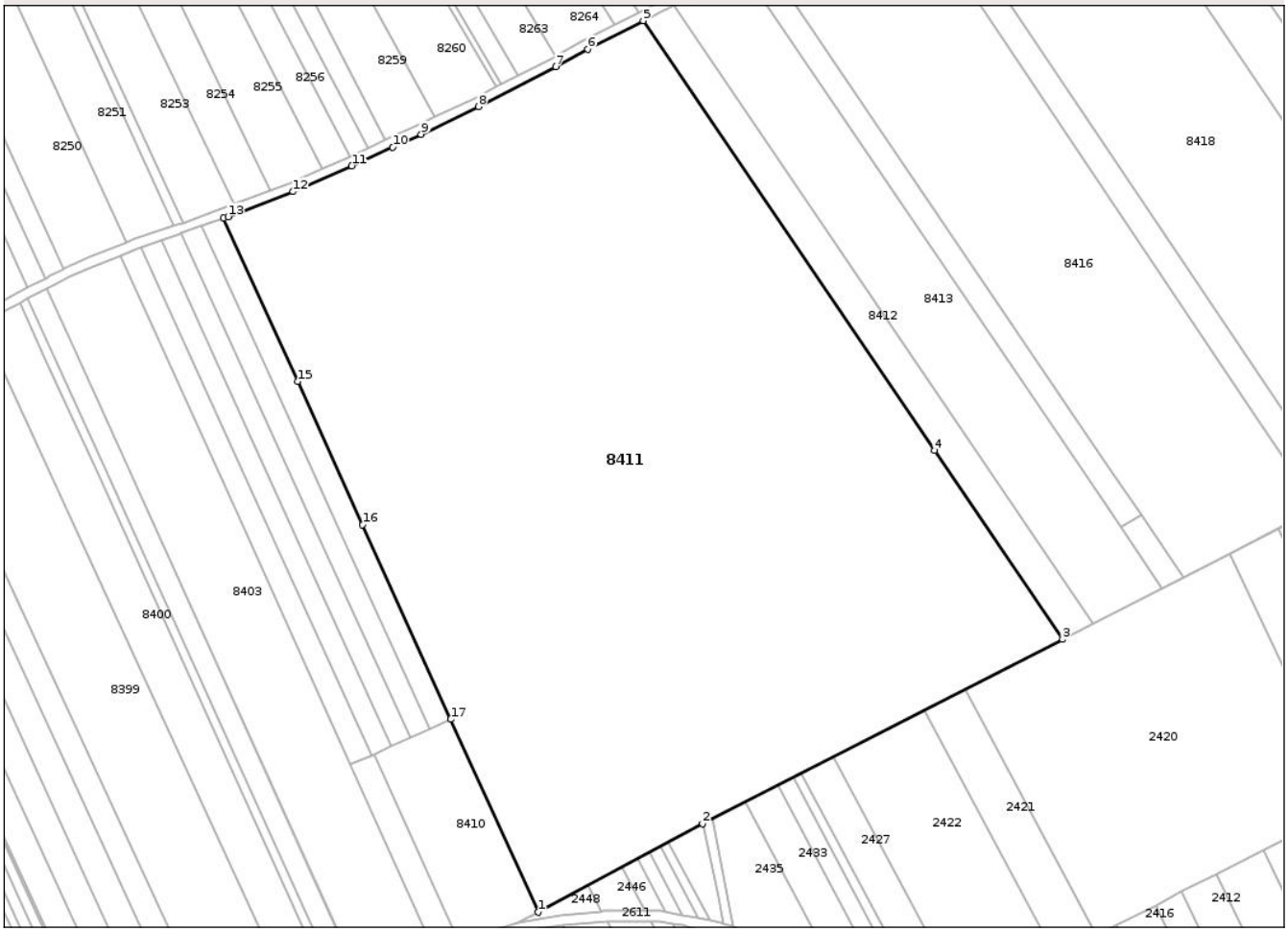

Date referitoare la teren

Crt	Categorie folosință	Intra vilan	Suprafaţa (mp)	Tarla	Parcelă	Nr. topo	Observaţii / Referinţe
1	arabil	NU	17.319	95, 100	750, 749, 781	-	
2	faneata	NU	48.976	95, 100	750, 749, 781	-	
3	arabil	NU	4.795	95, 100	750, 749, 781	-	
4	arabil	NU	39.087	95, 100	750, 749, 781	-	

Lungime Segmente
1) Valorile lungimilor segmentelor sunt obţinute din proiecţie în plan.

Punct început	X / Y	Punct sfârşit	X / Y	Lungime segment (** (m)
1	601.504,34 647.687,779	2	601.591,481 647.734,617	98.931
2	601.591,481 647.734,617	3	601.782,206 647.832,232	214.254

Document care conține date cu caracter personal, protejat de prevederile Regulamentului (UE) nr. 679/2016 și Legii 190/2018

Punct început	X / Y	Punct sfârşit	X / Y	Lungime segment (** (m)
3	601.782,206 647.832,232	4	601.714,336 647.932,246	120.868
4	601.714,336 647.932,246	5	601.560,048 648.159,606	274.768
5	601.560,048 648.159,606	6	601.530,638 648.144,512	33.057
6	601.530,638 648.144,512	7	601.513,771 648.135,341	19.199
7	601.513,771 648.135,341	8	601.472,763 648.114,178	46.147
8	601.472,763 648.114,178	9	601.442,399 648.099,475	33.736
9	601.442,399 648.099,475	10	601.427,362 648.092,641	16.517
10	601.427,362 648.092,641	11	601.405,638 648.082,767	23.863
11	601.405,638 648.082,767	12	601.374,534 648.069,082	33.981
12	601.374,534 648.069,082	13	601.340,103 648.055,903	36.867
13	601.340,103 648.055,903	14	601.337,725 648.055,06	2.523
14	601.337,725 648.055,06	15	601.376,94 647.968,617	94.922
15	601.376,94 647.968,617	16	601.411,284 647.892,909	83.134
16	601.411,284 647.892,909	17	601.458,019 647.789,888	113.126
17	601.458,019 647.789,888	1	601.504,34 647.687,779	112.124

** Lungimile segmentelor sunt determinate în planul de proiecţie Stereo 70 şi sunt rotunjite la 1 milimetru.
*** Distanţa dintre puncte este formată din segmente cumulate ce sunt mai mici decât valoarea 1 milimetru.

Document care conține date cu caracter personal, protejat de prevederile Regulamentului (UE) nr. 679/2016 și Legii 190/2018

DATE DESPRE IMOBILUL NR. 8412

Oficiul de Cadastru şi Publicitate Imobiliară SUCEAVA
Biroul de Cadastru şi Publicitate Imobiliară Falticeni

A. Partea I. Descrierea imobilului

TEREN Extravilan

Adresa: Jud. Suceava

Nr. Crt	Nr cadastral Nr. topografic	Suprafaţa* (mp)	Observaţii / Referinţe
A1	33271	Din acte: 7.200 Masurata: 7.143	Sector cadastral:73 Teren neimprejmuit;

B. Partea II. Proprietari şi acte

Inscrieri privitoare la dreptul de proprietate şi alte drepturi reale		Referinţe
23423 / 23/11/2015		
Act Notarial nr. 5225, din 20/11/2015 emis de APOSTOL MARIA;		
B4	Intabulare, drept de PROPRIETATEbun propriu, dobandit prin Conventie, cota actuala 1/1	A1
	1) **MONORANU RAZVAN PAVEL**, necasatorit	

C. Partea III. SARCINI .

Inscrieri privind dezmembramintele dreptului de proprietate, drepturi reale de garanţie şi sarcini	Referinţe
NU SUNT	

Document care conține date cu caracter personal, protejat de prevederile Regulamentului (UE) nr. 679/2016 și Legii 190/2018

Anexa Nr. 1 La Partea I

Teren

Nr cadastral	Suprafaţa (mp)*	Observaţii / Referinţe
33271	Din acte: 7.200 Masurata: 7.143	

* Suprafaţa este determinată in planul de proiecţie Stereo 70.

DETALII LINIARE IMOBIL

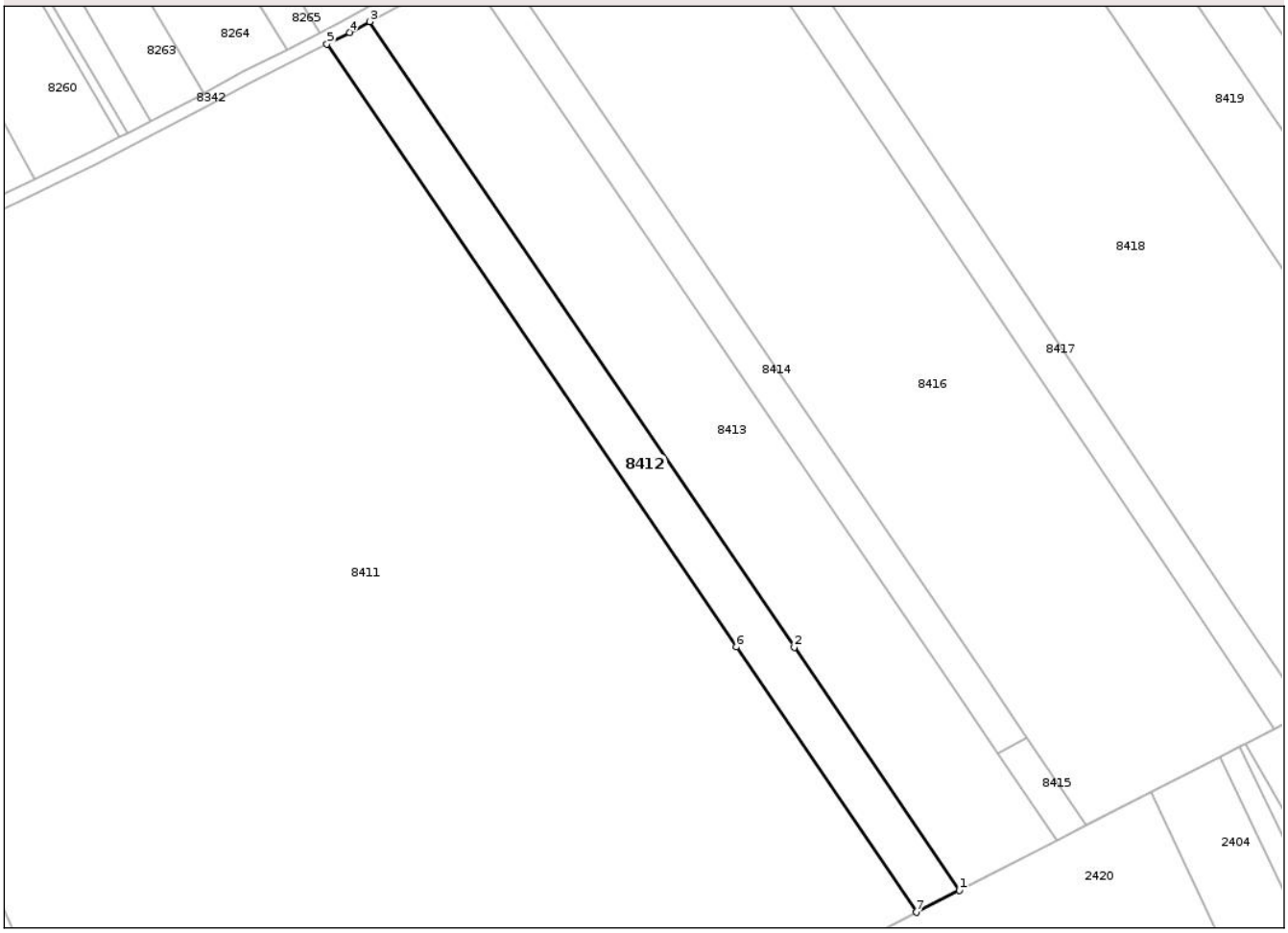

Date referitoare la teren

Crt	Categorie folosinţă	Intra vilan	Suprafaţa (mp)	Tarla	Parcelă	Nr. topo	Observaţii / Referinţe
1	arabil	NU	5.193	95, 100	750	-	
2	neproductiv	NU	1.950	95, 100	750	-	

Lungime Segmente
1) Valorile lungimilor segmentelor sunt obţinute din proiecţie în plan.

Punct început	X / Y	Punct sfârşit	X / Y	Lungime segment (** (m)
1	601.798,399 647.840,52	2	601.736,257 647.932,093	110.667
2	601.736,257 647.932,093	3	601.576,172 648.167,996	285.092
3	601.576,172 648.167,996	4	601.568,536 648.163,963	8.636
4	601.568,536 648.163,963	5	601.560,048 648.159,606	9.541

Document care conține date cu caracter personal, protejat de prevederile Regulamentului (UE) nr. 679/2016 și Legii 190/2018

Punct început	X / Y	Punct sfârşit	X / Y	Lungime segment (** (m)
5	601.560,048 648.159,606	6	601.714,336 647.932,246	274.768
6	601.714,336 647.932,246	7	601.782,206 647.832,232	120.868
7	601.782,206 647.832,232	1	601.798,399 647.840,52	18.191

** Lungimile segmentelor sunt determinate în planul de proiecţie Stereo 70 şi sunt rotunjite la 1 milimetru.
*** Distanţa dintre puncte este formată din segmente cumulate ce sunt mai mici decât valoarea 1 milimetru.

Document care conține date cu caracter personal, protejat de prevederile Regulamentului (UE) nr. 679/2016 și Legii 190/2018

DATE DESPRE IMOBILUL NR. 8413

Oficiul de Cadastru şi Publicitate Imobiliară SUCEAVA
Biroul de Cadastru şi Publicitate Imobiliară Falticeni

A. Partea I. Descrierea imobilului

TEREN Extravilan

Adresa: Jud. Suceava

Nr. Crt	Nr cadastral Nr. topografic	Suprafaţa* (mp)	Observaţii / Referinţe
A1	33455	16.200	Sector cadastral:73 Teren neimprejmuit;

B. Partea II. Proprietari şi acte

Inscrieri privitoare la dreptul de proprietate şi alte drepturi reale		Referinţe
29827 / 05/11/2021		
Act Notarial nr. 2590, din 03/11/2021 emis de BLAGAN GEORGE;		
B5	Intabulare, drept de PROPRIETATEbun propriu, dobandit prin Conventie, cota actuala 1/1	A1
	1) **SALTĂN FLORIN**, necasatorit	

C. Partea III. SARCINI .

Inscrieri privind dezmembramintele dreptului de proprietate, drepturi reale de garanţie şi sarcini	Referinţe
NU SUNT	

Anexa Nr. 1 La Partea I

Teren

Nr cadastral	Suprafaţa (mp)*	Observaţii / Referinţe
33455	16.200	

* Suprafaţa este determinată in planul de proiecţie Stereo 70.

DETALII LINIARE IMOBIL

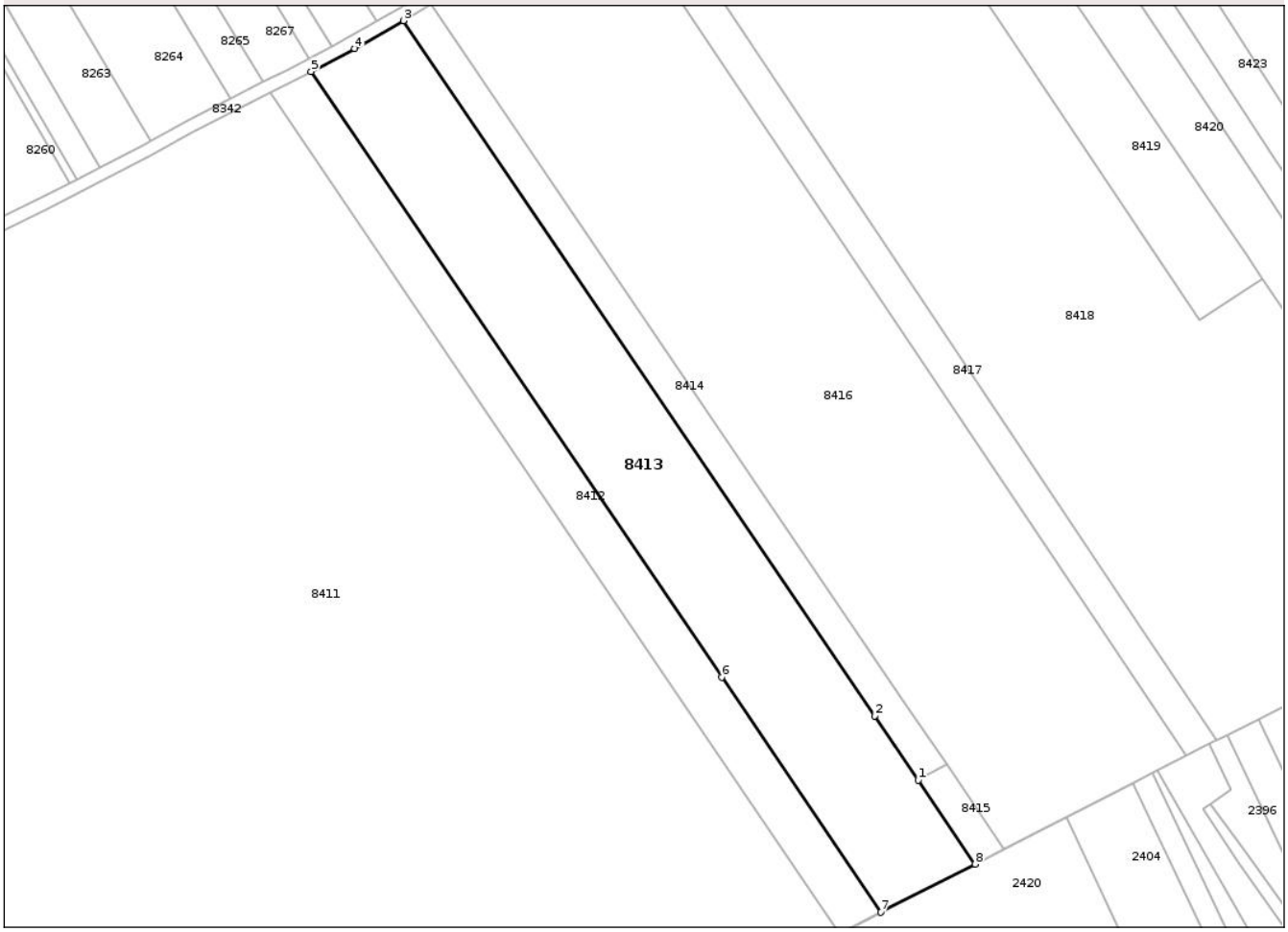

Date referitoare la teren

Crt	Categorie folosință	Intra vilan	Suprafaţa (mp)	Tarla	Parcelă	Nr. topo	Observaţii / Referinţe
1	arabil	NU	12.863	95	750	-	
2	neproductiv	NU	3.337	95	750	-	

Lungime Segmente
1) Valorile lungimilor segmentelor sunt obţinute din proiecţie în plan.

Punct început	X / Y	Punct sfârşit	X / Y	Lungime segment (** (m)
1	601.812,921 647.891,936	2	601.795,933 647.916,969	30.253
2	601.795,933 647.916,969	3	601.612,164 648.187,773	327.27
3	601.612,164 648.187,773	4	601.593,109 648.176,941	21.919
4	601.593,109 648.176,941	5	601.576,172 648.167,996	19.154

Document care conține date cu caracter personal, protejat de prevederile Regulamentului (UE) nr. 679/2016 și Legii 190/2018

Punct început	X / Y	Punct sfârşit	X / Y	Lungime segment (** (m)
5	601.576,172 648.167,996	6	601.736,257 647.932,093	285.092
6	601.736,257 647.932,093	7	601.798,399 647.840,52	110.667
7	601.798,399 647.840,52	8	601.835,074 647.859,291	41.2
8	601.835,074 647.859,291	1	601.812,921 647.891,936	39.452

** Lungimile segmentelor sunt determinate în planul de proiecţie Stereo 70 şi sunt rotunjite la 1 milimetru.
*** Distanţa dintre puncte este formată din segmente cumulate ce sunt mai mici decât valoarea 1 milimetru.

Document care conține date cu caracter personal, protejat de prevederile Regulamentului (UE) nr. 679/2016 și Legii 190/2018

DATE DESPRE IMOBILUL NR. 8414

Oficiul de Cadastru şi Publicitate Imobiliară SUCEAVA
Biroul de Cadastru şi Publicitate Imobiliară Falticeni

A. Partea I. Descrierea imobilului

TEREN Extravilan

Adresa: Jud. Suceava

Nr. Crt	Nr cadastral Nr. topografic	Suprafaţa* (mp)	Observaţii / Referinţe
A1		4.500	Sector cadastral:73 Teren neimprejmuit;

B. Partea II. Proprietari şi acte

Inscrieri privitoare la dreptul de proprietate şi alte drepturi reale		Referinţe
/		
Act Administrativ nr. 112, din 22/07/1993 emis de CJSDPAT SUCEAVA;		
B1	Intabulare, drept de PROPRIETATE, dobandit prin Reconstituire, cota actuala 1/1	A1
	1) **UNGUREANU ION**, Lipsă CNP proprietar.	

C. Partea III. SARCINI .

Inscrieri privind dezmembramintele dreptului de proprietate, drepturi reale de garanţie şi sarcini	Referinţe
NU SUNT	

Document care conține date cu caracter personal, protejat de prevederile Regulamentului (UE) nr. 679/2016 și Legii 190/2018

Anexa Nr. 1 La Partea I

Teren

Nr cadastral	Suprafaţa (mp)*	Observaţii / Referinţe
	4.500	

* Suprafaţa este determinată in planul de proiecţie Stereo 70.

DETALII LINIARE IMOBIL

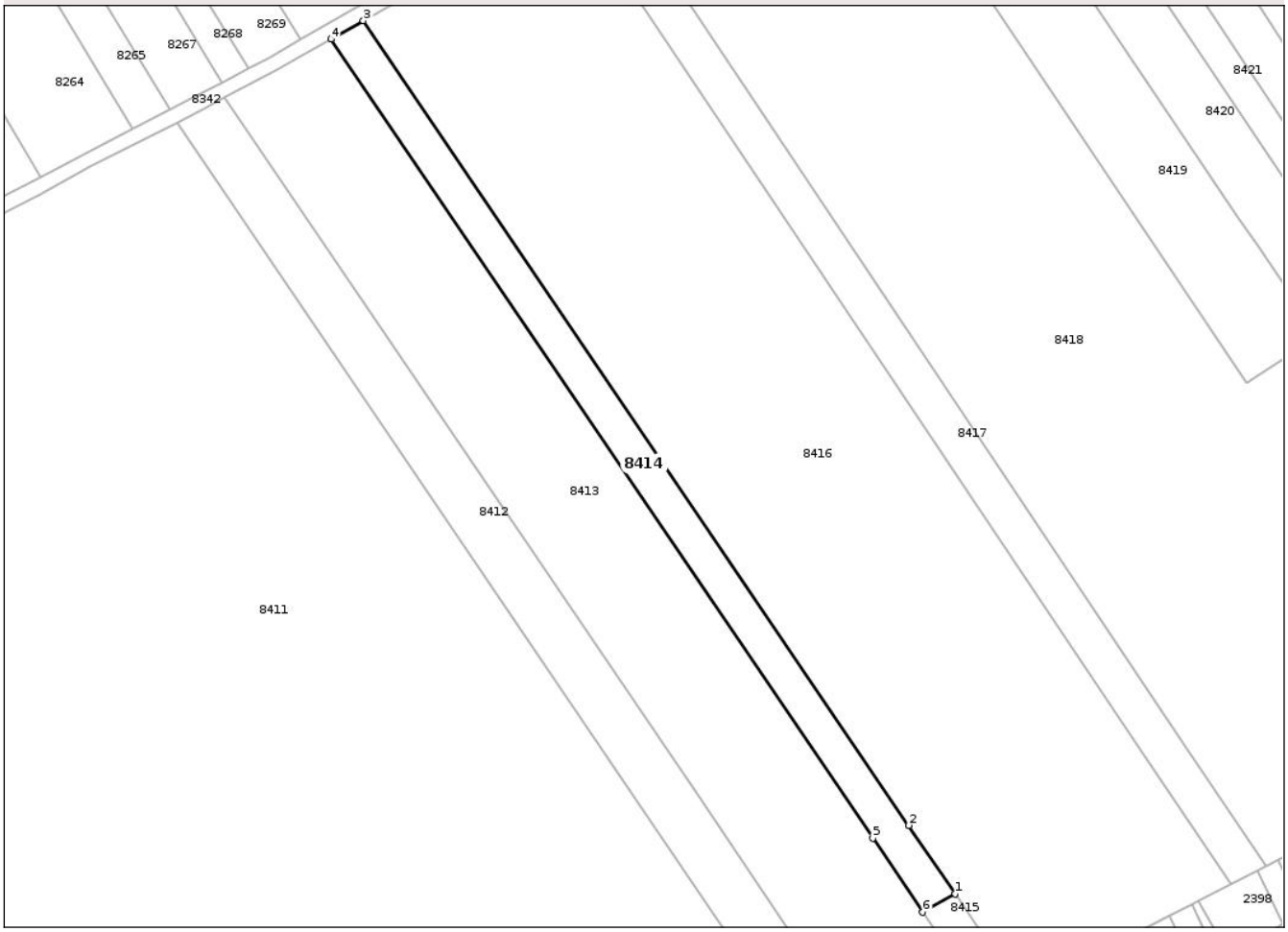

Date referitoare la teren

Crt	Categorie folosință	Intra vilan	Suprafaţa (mp)	Tarla	Parcelă	Nr. topo	Observaţii / Referinţe
1	arabil	NU	4.133	95	750	-	
2	faneata	NU	367	95	750	-	

Lungime Segmente
1) Valorile lungimilor segmentelor sunt obţinute din proiecţie în plan.

Punct început	X / Y	Punct sfârşit	X / Y	Lungime segment (** (m)
1	601.823,902 647.898,168	2	601.808,163 647.921,362	28.03
2	601.808,163 647.921,362	3	601.623,141 648.194,012	329.501
3	601.623,141 648.194,012	4	601.612,164 648.187,773	12.626
4	601.612,164 648.187,773	5	601.795,933 647.916,969	327.27

Document care conține date cu caracter personal, protejat de prevederile Regulamentului (UE) nr. 679/2016 și Legii 190/2018

Punct început	X / Y	Punct sfârşit	X / Y	Lungime segment (** (m)
5	601.795,933 647.916,969	6	601.812,921 647.891,936	30.253
6	601.812,921 647.891,936	1	601.823,902 647.898,168	12.626

** Lungimile segmentelor sunt determinate în planul de proiecţie Stereo 70 şi sunt rotunjite la 1 milimetru.
*** Distanţa dintre puncte este formată din segmente cumulate ce sunt mai mici decât valoarea 1 milimetru.

Document care conține date cu caracter personal, protejat de prevederile Regulamentului (UE) nr. 679/2016 și Legii 190/2018

DATE DESPRE IMOBILUL NR. 8415

Oficiul de Cadastru şi Publicitate Imobiliară SUCEAVA
Biroul de Cadastru şi Publicitate Imobiliară Falticeni

A. Partea I. Descrierea imobilului

TEREN Extravilan

Adresa: Jud. Suceava

Nr. Crt	Nr cadastral Nr. topografic	Suprafaţa* (mp)	Observaţii / Referinţe
A1		500	Sector cadastral:73 Teren neimprejmuit;

B. Partea II. Proprietari şi acte

Inscrieri privitoare la dreptul de proprietate şi alte drepturi reale		Referinţe
/		
Act Administrativ nr. 112, din 22/07/1993 emis de CJSDPAT SUCEAVA;		
B1	Intabulare, drept de PROPRIETATE, dobandit prin Reconstituire, cota actuala 1/1	A1
	1) **UNGUREANU ION**, Lipsă CNP proprietar.	

C. Partea III. SARCINI .

Inscrieri privind dezmembramintele dreptului de proprietate, drepturi reale de garanţie şi sarcini	Referinţe
NU SUNT	

Document care conține date cu caracter personal, protejat de prevederile Regulamentului (UE) nr. 679/2016 și Legii 190/2018

Anexa Nr. 1 La Partea I

Teren

Nr cadastral	Suprafaţa (mp)*	Observaţii / Referinţe
	500	

* Suprafaţa este determinată in planul de proiecţie Stereo 70.

DETALII LINIARE IMOBIL

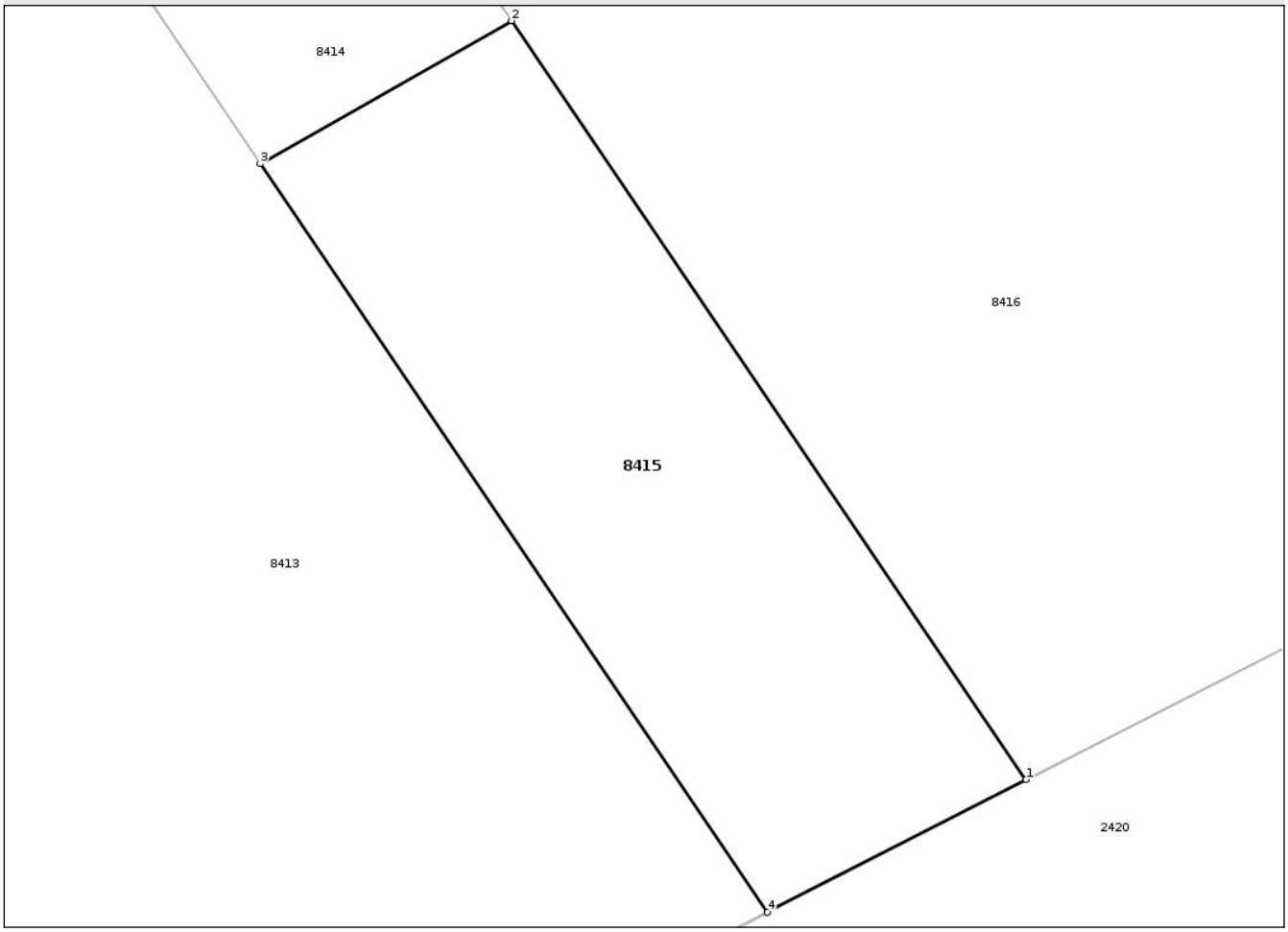

Date referitoare la teren

Crt	Categorie folosință	Intra vilan	Suprafaţa (mp)	Tarla	Parcelă	Nr. topo	Observaţii / Referinţe
1	faneata	NU	500	95, 100	749	-	

Lungime Segmente
1) Valorile lungimilor segmentelor sunt obţinute din proiecţie în plan.

Punct început	X / Y	Punct sfârşit	X / Y	Lungime segment (** (m)
1	601.846,363 647.865,069	2	601.823,902 647.898,168	40.001
2	601.823,902 647.898,168	3	601.812,921 647.891,936	12.626
3	601.812,921 647.891,936	4	601.835,074 647.859,291	39.452
4	601.835,074 647.859,291	1	601.846,363 647.865,069	12.682

**** Lungimile segmentelor sunt determinate în planul de proiecţie Stereo 70 şi sunt rotunjite la 1 milimetru.**

Document care conține date cu caracter personal, protejat de prevederile Regulamentului (UE) nr. 679/2016 și Legii 190/2018

***** Distanţa dintre puncte este formată din segmente cumulate ce sunt mai mici decât valoarea 1 milimetru.**

DATE DESPRE IMOBILUL NR. 8416

Oficiul de Cadastru şi Publicitate Imobiliară SUCEAVA
Biroul de Cadastru şi Publicitate Imobiliară Falticeni

A. Partea I. Descrierea imobilului

TEREN Extravilan

Adresa: Jud. Suceava

Nr. Crt	Nr cadastral Nr. topografic	Suprafaţa* (mp)	Observaţii / Referinţe
A1		32.080	Sector cadastral:73 Teren neimprejmuit;

B. Partea II. Proprietari şi acte

Inscrieri privitoare la dreptul de proprietate şi alte drepturi reale		Referinţe
/		
Act Administrativ nr. 2232, din 15/04/2025 emis de PRIMARIA BOROAIA;		
B1	Inscrierea posesiei, drept de PROPRIETATE, dobandit prin Lege, cota actuala 1/1	A1
	1) **NEIDENTIFICAT NEIDENTIFICAT**	
Act Normativ nr. 7, din 13/03/1996 emis de PARLAMENTUL ROMANIEI (art. 13);		
B2	Se notează menţiunea de proprietar neidentificat.	A1

C. Partea III. SARCINI .

Inscrieri privind dezmembramintele dreptului de proprietate, drepturi reale de garanţie şi sarcini	Referinţe
NU SUNT	

Document care conține date cu caracter personal, protejat de prevederile Regulamentului (UE) nr. 679/2016 și Legii 190/2018

Anexa Nr. 1 La Partea I

Teren

Nr cadastral	Suprafaţa (mp)*	Observaţii / Referinţe
	32.080	

* Suprafaţa este determinată in planul de proiecţie Stereo 70.

DETALII LINIARE IMOBIL

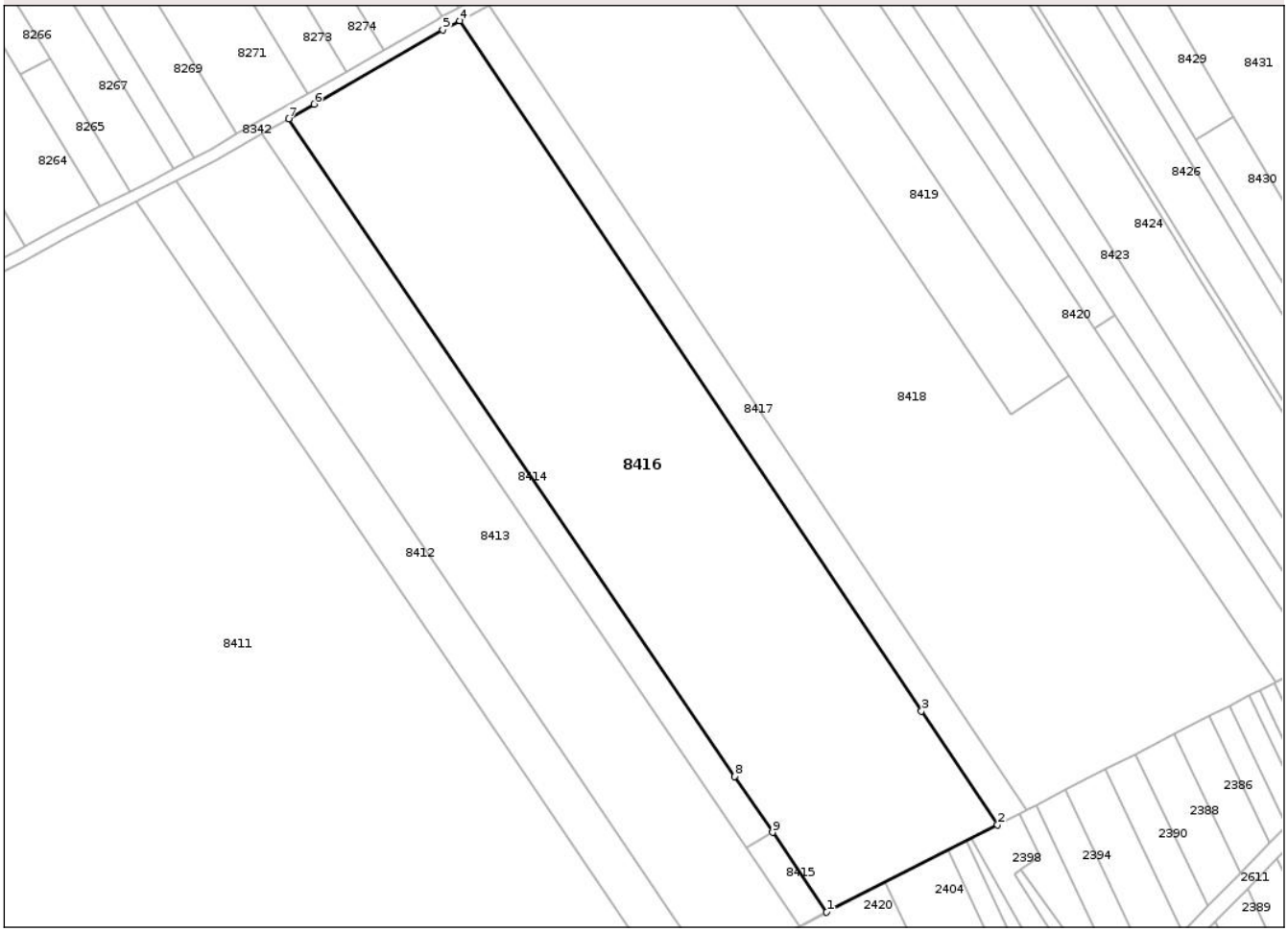

Date referitoare la teren

Crt	Categorie folosință	Intra vilan	Suprafaţa (mp)	Tarla	Parcelă	Nr. topo	Observaţii / Referinţe
1	arabil	NU	27.349	95	750	-	
2	faneata	NU	4.731	95	750	-	

Lungime Segmente
1) Valorile lungimilor segmentelor sunt obţinute din proiecţie în plan.

Punct început	X / Y	Punct sfârşit	X / Y	Lungime segment (** (m)
1	601.846,363 647.865,069	2	601.917,256 647.901,353	79.639
2	601.917,256 647.901,353	3	601.885,735 647.948,442	56.665
3	601.885,735 647.948,442	4	601.694,18 648.234,604	344.357
4	601.694,18 648.234,604	5	601.687,103 648.230,784	8.042

Document care conține date cu caracter personal, protejat de prevederile Regulamentului (UE) nr. 679/2016 și Legii 190/2018

Punct început	X / Y	Punct sfârşit	X / Y	Lungime segment (** (m)
5	601.687,103 648.230,784	6	601.633,66 648.199,992	61.679
6	601.633,66 648.199,992	7	601.623,141 648.194,012	12.1
7	601.623,141 648.194,012	8	601.808,163 647.921,362	329.501
8	601.808,163 647.921,362	9	601.823,902 647.898,168	28.03
9	601.823,902 647.898,168	1	601.846,363 647.865,069	40.001

** Lungimile segmentelor sunt determinate în planul de proiecţie Stereo 70 şi sunt rotunjite la 1 milimetru.
*** Distanţa dintre puncte este formată din segmente cumulate ce sunt mai mici decât valoarea 1 milimetru.

Document care conține date cu caracter personal, protejat de prevederile Regulamentului (UE) nr. 679/2016 și Legii 190/2018

DATE DESPRE IMOBILUL NR. 8417

Oficiul de Cadastru şi Publicitate Imobiliară SUCEAVA
Biroul de Cadastru şi Publicitate Imobiliară Falticeni

A. Partea I. Descrierea imobilului

TEREN Extravilan

Adresa: Jud. Suceava

Nr. Crt	Nr cadastral Nr. topografic	Suprafaţa* (mp)	Observaţii / Referinţe
A1		5.400	Sector cadastral:73 Teren neimprejmuit;

B. Partea II. Proprietari şi acte

Inscrieri privitoare la dreptul de proprietate şi alte drepturi reale		Referinţe
/		
Act Administrativ nr. 906, din 09/06/1995 emis de CJSDPAT SUCEAVA;		
B1	Intabulare, drept de PROPRIETATE, dobandit prin Reconstituire, cota actuala 1/1	A1
	1) **HRISCU ANTON**, Lipsă CNP proprietar. 2) **HRISCU CATINCA**, Lipsă CNP proprietar.	

C. Partea III. SARCINI .

Inscrieri privind dezmembramintele dreptului de proprietate, drepturi reale de garanţie şi sarcini	Referinţe
NU SUNT	

Document care conține date cu caracter personal, protejat de prevederile Regulamentului (UE) nr. 679/2016 și Legii 190/2018

Anexa Nr. 1 La Partea I

Teren

Nr cadastral	Suprafaţa (mp)*	Observaţii / Referinţe
	5.400	

* Suprafaţa este determinată in planul de proiecţie Stereo 70.

DETALII LINIARE IMOBIL

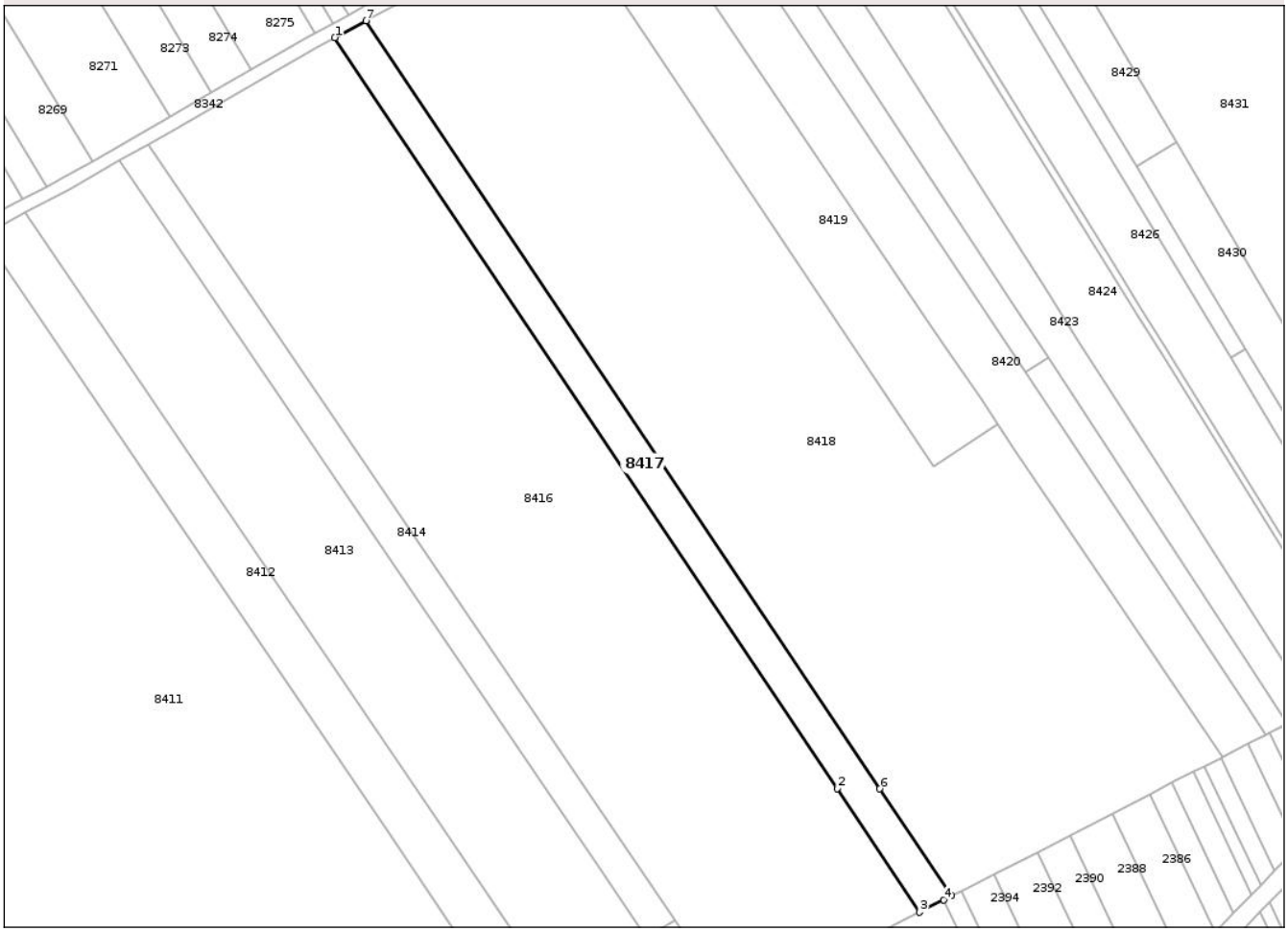

Date referitoare la teren

Crt	Categorie folosință	Intra vilan	Suprafaţa (mp)	Tarla	Parcelă	Nr. topo	Observaţii / Referinţe
1	arabil	NU	4.686	95	750	-	
2	faneata	NU	714	95	750	-	

Lungime Segmente
1) Valorile lungimilor segmentelor sunt obţinute din proiecţie în plan.

Punct început	X / Y	Punct sfârşit	X / Y	Lungime segment (** (m)
1	601.694,18 648.234,604	2	601.885,735 647.948,442	344.357
2	601.885,735 647.948,442	3	601.917,256 647.901,353	56.665
3	601.917,256 647.901,353	4	601.926,481 647.906,075	10.363
4	601.926,481 647.906,075	5	601.929,32 647.907,528	3.189

Document care conține date cu caracter personal, protejat de prevederile Regulamentului (UE) nr. 679/2016 și Legii 190/2018

Punct început	X / Y	Punct sfârşit	X / Y	Lungime segment (** (m)
5	601.929,32 647.907,528	6	601.901,984 647.948,365	49.142
6	601.901,984 647.948,365	7	601.706,079 648.241,026	352.178
7	601.706,079 648.241,026	1	601.694,18 648.234,604	13.521

** Lungimile segmentelor sunt determinate în planul de proiecţie Stereo 70 şi sunt rotunjite la 1 milimetru.
*** Distanţa dintre puncte este formată din segmente cumulate ce sunt mai mici decât valoarea 1 milimetru.

Document care conține date cu caracter personal, protejat de prevederile Regulamentului (UE) nr. 679/2016 și Legii 190/2018

DATE DESPRE IMOBILUL NR. 8418

Oficiul de Cadastru şi Publicitate Imobiliară SUCEAVA
Biroul de Cadastru şi Publicitate Imobiliară Falticeni

A. Partea I. Descrierea imobilului

TEREN Extravilan

Adresa: Jud. Suceava

Nr. Crt	Nr cadastral Nr. topografic	Suprafaţa* (mp)	Observaţii / Referinţe
A1		38.903	Sector cadastral:73 Teren neimprejmuit;

B. Partea II. Proprietari şi acte

Inscrieri privitoare la dreptul de proprietate şi alte drepturi reale		Referinţe
/		
Act Administrativ nr. 2232, din 15/04/2025 emis de PRIMARIA BOROAIA;		
B1	Inscrierea posesiei, drept de PROPRIETATE, dobandit prin Lege, cota actuala 1/1	A1
	1) **NEIDENTIFICAT NEIDENTIFICAT**	
Act Normativ nr. 7, din 13/03/1996 emis de PARLAMENTUL ROMANIEI (art. 13);		
B2	Se notează menţiunea de proprietar neidentificat.	A1

C. Partea III. SARCINI .

Inscrieri privind dezmembramintele dreptului de proprietate, drepturi reale de garanţie şi sarcini	Referinţe
NU SUNT	

Document care conține date cu caracter personal, protejat de prevederile Regulamentului (UE) nr. 679/2016 și Legii 190/2018

Anexa Nr. 1 La Partea I

Teren

Nr cadastral	Suprafaţa (mp)*	Observaţii / Referinţe
	38.903	

* Suprafaţa este determinată in planul de proiecţie Stereo 70.

DETALII LINIARE IMOBIL

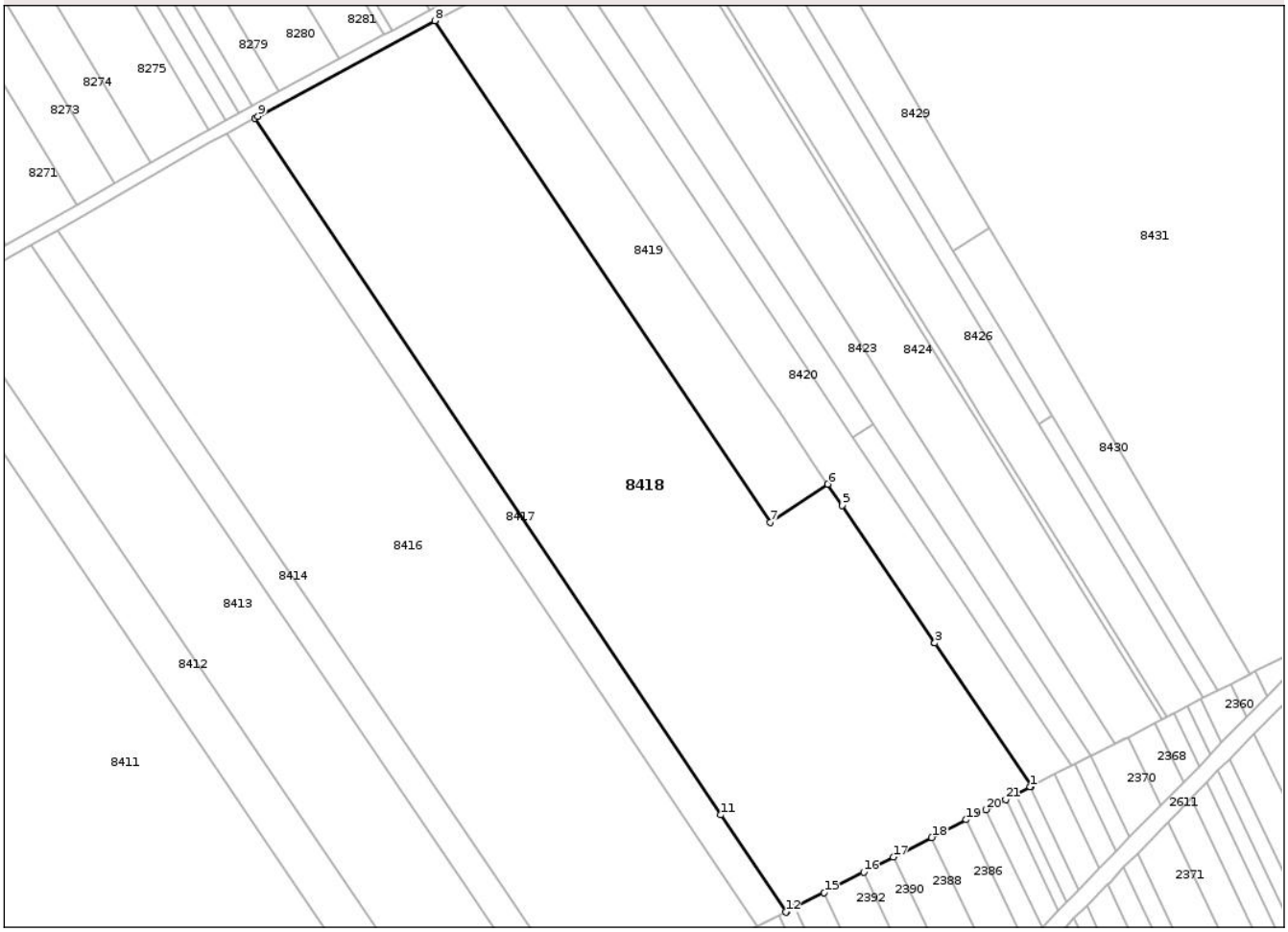

Date referitoare la teren

Crt	Categorie folosință	Intra vilan	Suprafaţa (mp)	Tarla	Parcelă	Nr. topo	Observaţii / Referinţe
1	arabil	NU	32.972	95	750	-	
2	faneata	NU	5.931	95	750	-	

Lungime Segmente

1) Valorile lungimilor segmentelor sunt obţinute din proiecţie în plan.

Punct început	X / Y	Punct sfârşit	X / Y	Lungime segment (** (m)
1	602.032,173 647.960,17	2	602.032,665 647.960,422	0.553
3	601.992,052 648.020,592	4	601.992,043 648.020,605	0.016
5	601.953,108 648.078,29	6	601.947,043 648.087,275	10.84
7	601.922,822 648.071,243	8	601.781,809 648.281,901	253.498

Punct început	X / Y	Punct sfârşit	X / Y	Lungime segment (** (m)
2	602.032,665 647.960,422	3	601.992,052 648.020,592	72.594
4	601.992,043 648.020,605	5	601.953,108 648.078,29	69.595
6	601.947,043 648.087,275	7	601.922,822 648.071,243	29.046
8	601.781,809 648.281,901	9	601.707,444 648.241,763	84.506

Document care conține date cu caracter personal, protejat de prevederile Regulamentului (UE) nr. 679/2016 și Legii 190/2018

Punct început	X / Y	Punct sfârşit	X / Y	Lungime segment (** (m)
9	601.707,444 648.241,763	10	601.706,079 648.241,026	1.551
11	601.901,984 647.948,365	12	601.929,32 647.907,528	49.142
13	601.929,766 647.907,756	14	601.933,255 647.909,542	3.92
15	601.945,505 647.915,811	16	601.962,122 647.924,317	18.668
17	601.974,576 647.930,691	18	601.990,717 647.938,952	18.132
19	602.005,224 647.946,377	20	602.013,517 647.950,622	9.316
21	602.021,807 647.954,864	22	602.025,951 647.956,986	4.656

Punct început	X / Y	Punct sfârşit	X / Y	Lungime segment (** (m)
10	601.706,079 648.241,026	11	601.901,984 647.948,365	352.178
12	601.929,32 647.907,528	13	601.929,766 647.907,756	0.501
14	601.933,255 647.909,542	15	601.945,505 647.915,811	13.761
16	601.962,122 647.924,317	17	601.974,576 647.930,691	13.99
18	601.990,717 647.938,952	19	602.005,224 647.946,377	16.297
20	602.013,517 647.950,622	21	602.021,807 647.954,864	9.312
22	602.025,951 647.956,986	1	602.032,173 647.960,17	6.989

** Lungimile segmentelor sunt determinate în planul de proiecţie Stereo 70 şi sunt rotunjite la 1 milimetru.
*** Distanţa dintre puncte este formată din segmente cumulate ce sunt mai mici decât valoarea 1 milimetru.

Document care conține date cu caracter personal, protejat de prevederile Regulamentului (UE) nr. 679/2016 și Legii 190/2018

DATE DESPRE IMOBILUL NR. 8419

Oficiul de Cadastru şi Publicitate Imobiliară SUCEAVA
Biroul de Cadastru şi Publicitate Imobiliară Falticeni

A. Partea I. Descrierea imobilului

TEREN Extravilan

Adresa: Jud. Suceava

Nr. Crt	Nr cadastral Nr. topografic	Suprafaţa* (mp)	Observaţii / Referinţe
A1		7.200	Sector cadastral:73 Teren neimprejmuit;

B. Partea II. Proprietari şi acte

Inscrieri privitoare la dreptul de proprietate şi alte drepturi reale		Referinţe
/		
Act Notarial nr. 209, din 14/10/2021 emis de SPN MARE IRINA ŞI STOICA CRISTINA CREMONA;		
B1	Intabulare, drept de PROPRIETATE, dobandit prin Succesiune, cota actuala 1/4	A1
	1) **NECULAIASA MARIANA-SANDA**	
B2	Intabulare, drept de PROPRIETATE, dobandit prin Succesiune, cota actuala 3/4	A1
	1) **ISPAS MARIA-CRISTINA**	

C. Partea III. SARCINI .

Inscrieri privind dezmembramintele dreptului de proprietate, drepturi reale de garanţie şi sarcini	Referinţe
NU SUNT	

Document care conține date cu caracter personal, protejat de prevederile Regulamentului (UE) nr. 679/2016 și Legii 190/2018

Anexa Nr. 1 La Partea I

Teren

Nr cadastral	Suprafaţa (mp)*	Observaţii / Referinţe
	7.200	

* Suprafaţa este determinată in planul de proiecţie Stereo 70.

DETALII LINIARE IMOBIL

Date referitoare la teren

Crt	Categorie folosință	Intra vilan	Suprafaţa (mp)	Tarla	Parcelă	Nr. topo	Observaţii / Referinţe
1	arabil	NU	6.776	95	749, 750	-	
2	faneata	NU	424	95	749, 750	-	

Lungime Segmente
1) Valorile lungimilor segmentelor sunt obţinute din proiecţie în plan.

Punct început	X / Y	Punct sfârşit	X / Y	Lungime segment (** (m)
1	601.920,424 648.126,713	2	601.806,806 648.295,045	203.088
2	601.806,806 648.295,045	3	601.781,809 648.281,901	28.242
3	601.781,809 648.281,901	4	601.922,822 648.071,243	253.498
4	601.922,822 648.071,243	5	601.947,043 648.087,275	29.046

Document care conține date cu caracter personal, protejat de prevederile Regulamentului (UE) nr. 679/2016 și Legii 190/2018

Punct început	X / Y	Punct sfârşit	X / Y	Lungime segment (** (m)
5	601.947,043 648.087,275	6	601.940,826 648.096,486	11.113
6	601.940,826 648.096,486	7	601.926,348 648.117,936	25.879
7	601.926,348 648.117,936	1	601.920,424 648.126,713	10.589

** Lungimile segmentelor sunt determinate în planul de proiecţie Stereo 70 şi sunt rotunjite la 1 milimetru.
*** Distanţa dintre puncte este formată din segmente cumulate ce sunt mai mici decât valoarea 1 milimetru.

Document care conține date cu caracter personal, protejat de prevederile Regulamentului (UE) nr. 679/2016 și Legii 190/2018

DATE DESPRE IMOBILUL NR. 8420

Oficiul de Cadastru şi Publicitate Imobiliară SUCEAVA
Biroul de Cadastru şi Publicitate Imobiliară Falticeni

A. Partea I. Descrierea imobilului

TEREN Extravilan

Adresa: Jud. Suceava

Nr. Crt	Nr cadastral Nr. topografic	Suprafaţa* (mp)	Observaţii / Referinţe
A1	33569	8.100	Sector cadastral:73 Teren neimprejmuit;

B. Partea II. Proprietari şi acte

Inscrieri privitoare la dreptul de proprietate şi alte drepturi reale		Referinţe
32990 / 13/11/2023		
Act Notarial nr. 5418, din 10/11/2023 emis de APOSTOL MARIA;		
B3	Intabulare, drept de PROPRIETATEcu titlu de cumparare, dobandit prin Conventie, cota actuala 1/1	A1
	1) **AGROVANEX SRL**, CIF:35742320	

C. Partea III. SARCINI .

Inscrieri privind dezmembramintele dreptului de proprietate, drepturi reale de garanţie şi sarcini	Referinţe
NU SUNT	

Document care conține date cu caracter personal, protejat de prevederile Regulamentului (UE) nr. 679/2016 și Legii 190/2018

Anexa Nr. 1 La Partea I

Teren

Nr cadastral	Suprafaţa (mp)*	Observaţii / Referinţe
33569	8.100	

* Suprafaţa este determinată in planul de proiecţie Stereo 70.

DETALII LINIARE IMOBIL

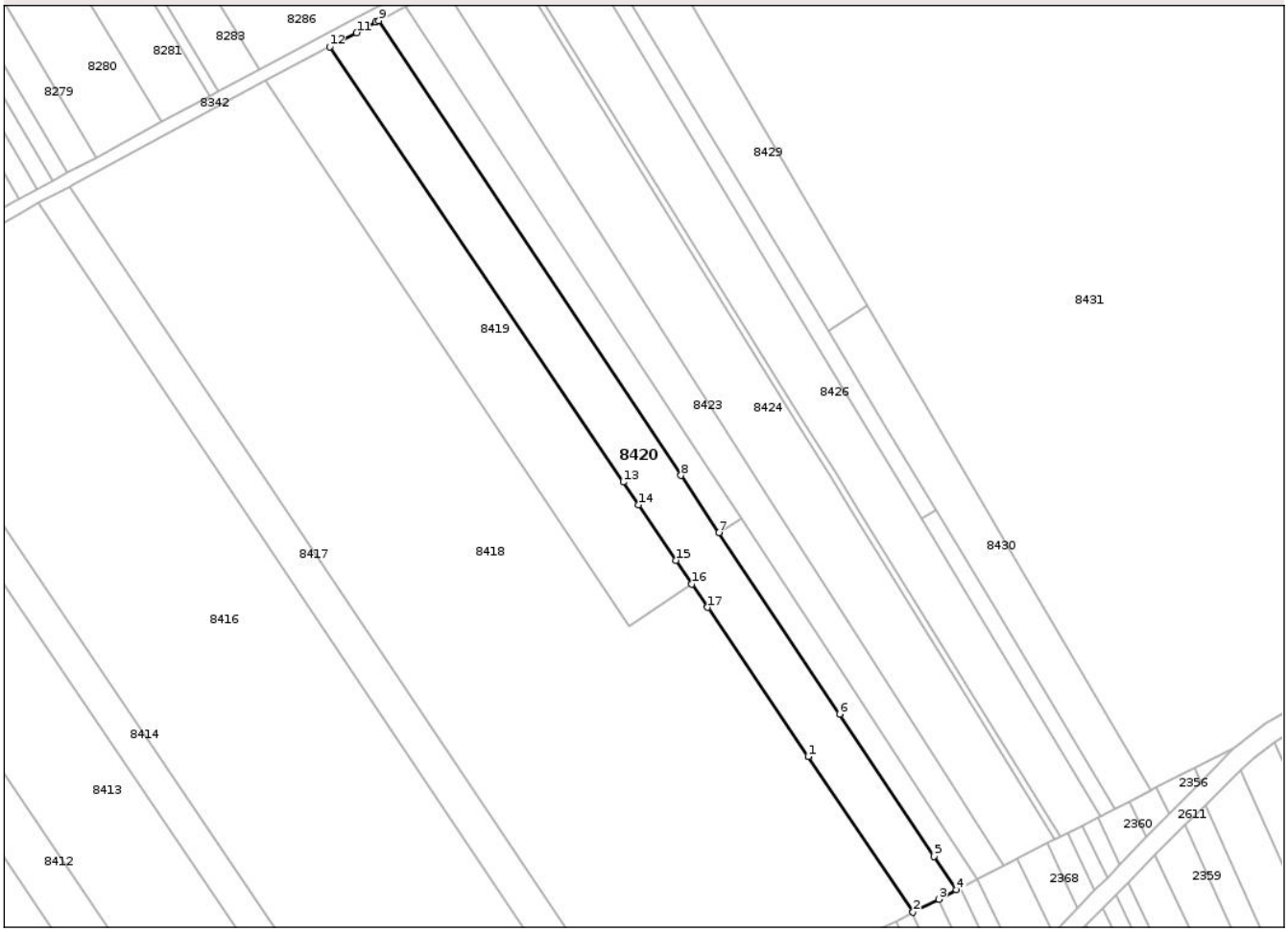

Date referitoare la teren

Crt	Categorie folosință	Intra vilan	Suprafaţa (mp)	Tarla	Parcelă	Nr. topo	Observaţii / Referinţe
1	faneata	NU	4.130	95, 100	749, 750, 798	-	
2	neproductiv	NU	690	95, 100	750	-	
3	faneata	NU	1.840	95, 100	750	-	
4	neproductiv	NU	1.440	95, 100	750	-	

Lungime Segmente
1) Valorile lungimilor segmentelor sunt obţinute din proiecţie în plan.

Punct început	X / Y	Punct sfârşit	X / Y	Lungime segment (** (m)
1	601.992,052 648.020,592	2	602.032,665 647.960,422	72.594
2	602.032,665 647.960,422	3	602.042,538 647.965,475	11.091
3	602.042,538 647.965,475	4	602.049,454 647.969,014	7.769

Document care conține date cu caracter personal, protejat de prevederile Regulamentului (UE) nr. 679/2016 și Legii 190/2018

Punct început	X / Y	Punct sfârşit	X / Y	Lungime segment (** (m)
4	602.049,454 647.969,014	5	602.040,819 647.981,992	15.588
5	602.040,819 647.981,992	6	602.004,169 648.037,072	66.159
6	602.004,169 648.037,072	7	601.957,535 648.107,158	84.183
7	601.957,535 648.107,158	8	601.942,794 648.129,312	26.61
8	601.942,794 648.129,312	9	601.825,806 648.305,132	211.184
9	601.825,806 648.305,132	10	601.824,662 648.304,518	1.298
10	601.824,662 648.304,518	11	601.817,172 648.300,5	8.5
11	601.817,172 648.300,5	12	601.806,806 648.295,045	11.714
12	601.806,806 648.295,045	13	601.920,424 648.126,713	203.088
13	601.920,424 648.126,713	14	601.926,348 648.117,936	10.589
14	601.926,348 648.117,936	15	601.940,826 648.096,486	25.879
15	601.940,826 648.096,486	16	601.947,043 648.087,275	11.113
16	601.947,043 648.087,275	17	601.953,108 648.078,29	10.84
17	601.953,108 648.078,29	18	601.992,043 648.020,605	69.595
18	601.992,043 648.020,605	1	601.992,052 648.020,592	0.016

** Lungimile segmentelor sunt determinate în planul de proiecţie Stereo 70 şi sunt rotunjite la 1 milimetru.
*** Distanţa dintre puncte este formată din segmente cumulate ce sunt mai mici decât valoarea 1 milimetru.

Document care conține date cu caracter personal, protejat de prevederile Regulamentului (UE) nr. 679/2016 și Legii 190/2018

DATE DESPRE IMOBILUL NR. 8421

Oficiul de Cadastru şi Publicitate Imobiliară SUCEAVA
Biroul de Cadastru şi Publicitate Imobiliară Falticeni

A. Partea I. Descrierea imobilului

TEREN Extravilan

Adresa: Jud. Suceava

Nr. Crt	Nr cadastral Nr. topografic	Suprafaţa* (mp)	Observaţii / Referinţe
A1		2.600	Sector cadastral:73 Teren neimprejmuit;

B. Partea II. Proprietari şi acte

Inscrieri privitoare la dreptul de proprietate şi alte drepturi reale		Referinţe
/		
Act Administrativ nr. 788, din 22/12/1994 emis de CJSDPAT SUCEAVA;		
B1	Intabulare, drept de PROPRIETATE, dobandit prin Reconstituire, cota actuala 1/1	A1
	1) **TOMEGEA COSTACHE**, Lipsă CNP proprietar. 2) **TOMEGEA ELENA**, Lipsă CNP proprietar.	

C. Partea III. SARCINI .

Inscrieri privind dezmembramintele dreptului de proprietate, drepturi reale de garanţie şi sarcini	Referinţe
NU SUNT	

Anexa Nr. 1 La Partea I

Teren

Nr cadastral	Suprafaţa (mp)*	Observaţii / Referinţe
	2.600	

* Suprafaţa este determinată in planul de proiecţie Stereo 70.

DETALII LINIARE IMOBIL

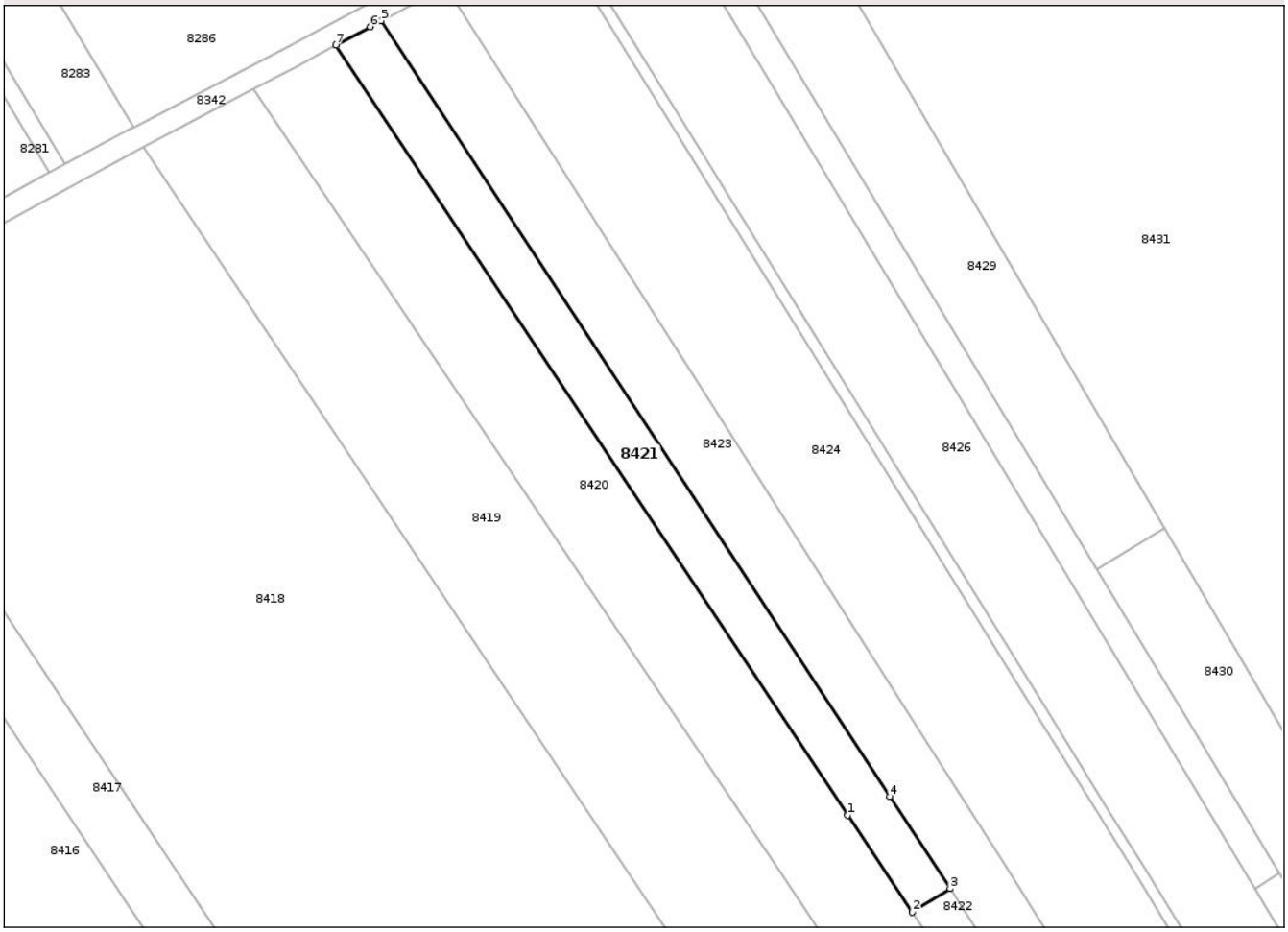

Date referitoare la teren

Crt	Categorie folosință	Intra vilan	Suprafaţa (mp)	Tarla	Parcelă	Nr. topo	Observaţii / Referinţe
1	arabil	NU	2.334	95	749, 750	-	
2	faneata	NU	266	95	749, 750	-	

Lungime Segmente
1) Valorile lungimilor segmentelor sunt obţinute din proiecţie în plan.

Punct început	X / Y	Punct sfârşit	X / Y	Lungime segment (** (m)
1	601.942,794 648.129,312	2	601.957,535 648.107,158	26.61
2	601.957,535 648.107,158	3	601.966,183 648.112,517	10.174
3	601.966,183 648.112,517	4	601.952,35 648.133,608	25.223
4	601.952,35 648.133,608	5	601.836,19 648.310,702	211.791

Document care conține date cu caracter personal, protejat de prevederile Regulamentului (UE) nr. 679/2016 și Legii 190/2018

Punct început	X / Y	Punct sfârşit	X / Y	Lungime segment (** (m)
5	601.836,19 648.310,702	6	601.833,611 648.309,318	2.927
6	601.833,611 648.309,318	7	601.825,806 648.305,132	8.857
7	601.825,806 648.305,132	1	601.942,794 648.129,312	211.184

** Lungimile segmentelor sunt determinate în planul de proiecţie Stereo 70 şi sunt rotunjite la 1 milimetru.
*** Distanţa dintre puncte este formată din segmente cumulate ce sunt mai mici decât valoarea 1 milimetru.

Document care conține date cu caracter personal, protejat de prevederile Regulamentului (UE) nr. 679/2016 și Legii 190/2018

DATE DESPRE IMOBILUL NR. 8422

Oficiul de Cadastru şi Publicitate Imobiliară SUCEAVA
Biroul de Cadastru şi Publicitate Imobiliară Falticeni

A. Partea I. Descrierea imobilului

TEREN Extravilan

Adresa: Jud. Suceava

Nr. Crt	Nr cadastral Nr. topografic	Suprafaţa* (mp)	Observaţii / Referinţe
A1		1.600	Sector cadastral:73 Teren neimprejmuit;

B. Partea II. Proprietari şi acte

Inscrieri privitoare la dreptul de proprietate şi alte drepturi reale		Referinţe
/		
Act Administrativ nr. 788, din 22/12/1994 emis de CJSDPAT SUCEAVA;		
B1	Intabulare, drept de PROPRIETATE, dobandit prin Reconstituire, cota actuala 1/1	A1
	1) **TOMEGEA COSTACHE**, Lipsă CNP proprietar. 2) **TOMEGEA ELENA**, Lipsă CNP proprietar.	

C. Partea III. SARCINI .

Inscrieri privind dezmembramintele dreptului de proprietate, drepturi reale de garanţie şi sarcini	Referinţe
NU SUNT	

Document care conține date cu caracter personal, protejat de prevederile Regulamentului (UE) nr. 679/2016 și Legii 190/2018

Anexa Nr. 1 La Partea I

Teren

Nr cadastral	Suprafaţa (mp)*	Observaţii / Referinţe
	1.600	

* Suprafaţa este determinată in planul de proiecţie Stereo 70.

DETALII LINIARE IMOBIL

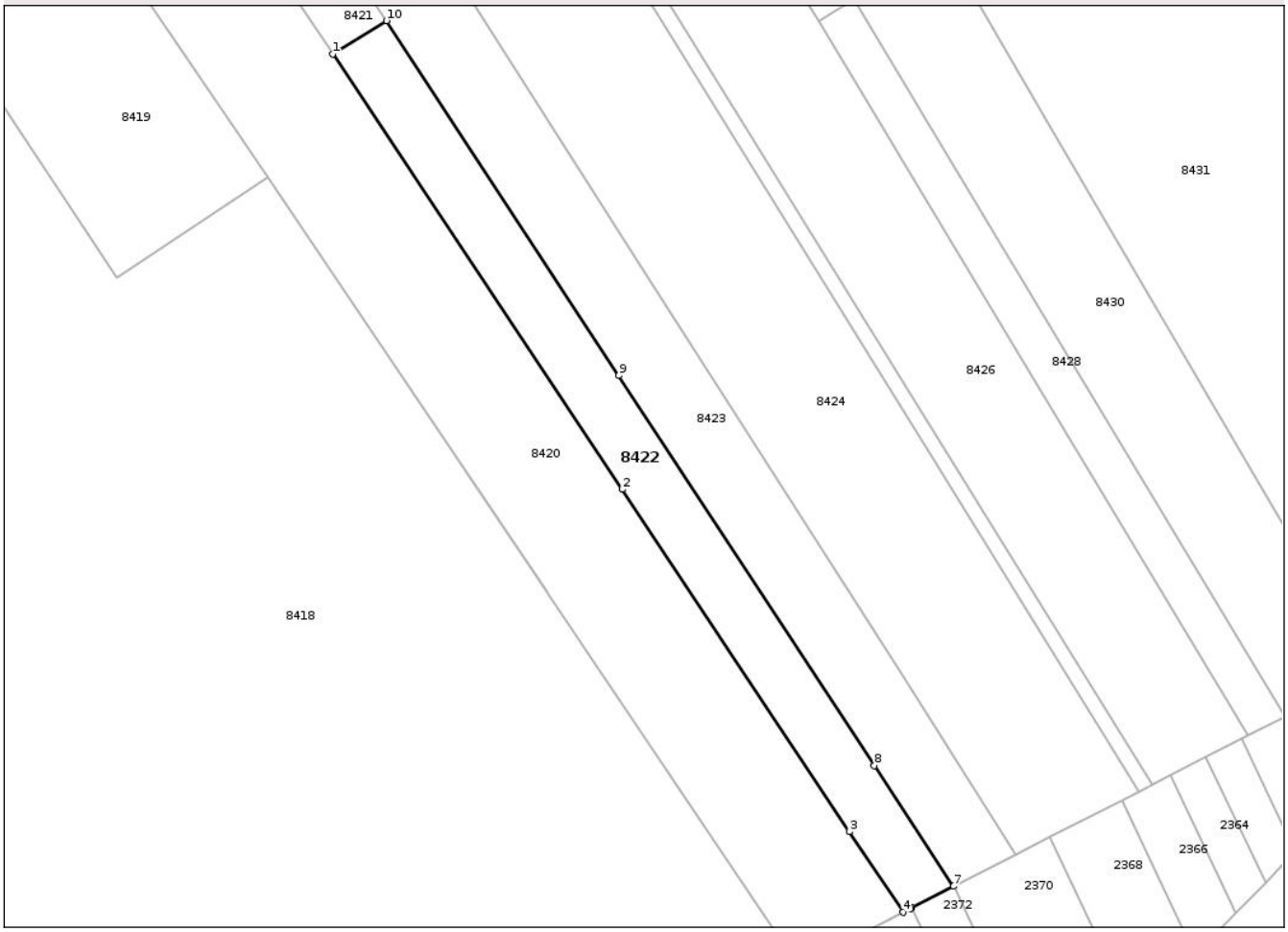

Date referitoare la teren

Crt	Categorie folosință	Intra vilan	Suprafaţa (mp)	Tarla	Parcelă	Nr. topo	Observaţii / Referinţe
1	arabil	NU	750	95, 100	749, 750	-	
2	faneata	NU	850	95, 100	749, 750	-	

Lungime Segmente
1) Valorile lungimilor segmentelor sunt obţinute din proiecţie în plan.

Punct început	X / Y	Punct sfârşit	X / Y	Lungime segment (** (m)
1	601.957,535 648.107,158	2	602.004,169 648.037,072	84.183
2	602.004,169 648.037,072	3	602.040,819 647.981,992	66.159
3	602.040,819 647.981,992	4	602.049,454 647.969,014	15.588
4	602.049,454 647.969,014	5	602.050,689 647.969,647	1.388

Document care conține date cu caracter personal, protejat de prevederile Regulamentului (UE) nr. 679/2016 și Legii 190/2018

Punct început	X / Y	Punct sfârşit	X / Y	Lungime segment (** (m)
5	602.050,689 647.969,647	6	602.050,831 647.969,719	0.159
6	602.050,831 647.969,719	7	602.057,581 647.973,174	7.583
7	602.057,581 647.973,174	8	602.044,833 647.992,61	23.244
8	602.044,833 647.992,61	9	602.003,652 648.055,394	75.085
9	602.003,652 648.055,394	10	601.966,183 648.112,517	68.315
10	601.966,183 648.112,517	1	601.957,535 648.107,158	10.174

** Lungimile segmentelor sunt determinate în planul de proiecţie Stereo 70 şi sunt rotunjite la 1 milimetru.
*** Distanţa dintre puncte este formată din segmente cumulate ce sunt mai mici decât valoarea 1 milimetru.

Document care conține date cu caracter personal, protejat de prevederile Regulamentului (UE) nr. 679/2016 și Legii 190/2018

DATE DESPRE IMOBILUL NR. 8423

Oficiul de Cadastru şi Publicitate Imobiliară SUCEAVA
Biroul de Cadastru şi Publicitate Imobiliară Falticeni

A. Partea I. Descrierea imobilului

TEREN Extravilan

Adresa: Jud. Suceava

Nr. Crt	Nr cadastral Nr. topografic	Suprafaţa* (mp)	Observaţii / Referinţe
A1		5.600	Sector cadastral:73 Teren neimprejmuit;

B. Partea II. Proprietari şi acte

Inscrieri privitoare la dreptul de proprietate şi alte drepturi reale		Referinţe
/		
Act Administrativ nr. 2232, din 15/04/2025 emis de PRIMARIA BOROAIA;		
B1	Inscrierea posesiei, drept de PROPRIETATE, dobandit prin Lege, cota actuala 1/1	A1
	1) **NEIDENTIFICAT NEIDENTIFICAT**	
Act Normativ nr. 7, din 13/03/1996 emis de PARLAMENTUL ROMANIEI (art. 13);		
B2	Se notează menţiunea de proprietar neidentificat.	A1

C. Partea III. SARCINI .

Inscrieri privind dezmembramintele dreptului de proprietate, drepturi reale de garanţie şi sarcini	Referinţe
NU SUNT	

Document care conține date cu caracter personal, protejat de prevederile Regulamentului (UE) nr. 679/2016 și Legii 190/2018

Anexa Nr. 1 La Partea I

Teren

Nr cadastral	Suprafaţa (mp)*	Observaţii / Referinţe
	5.600	

* Suprafaţa este determinată in planul de proiecţie Stereo 70.

DETALII LINIARE IMOBIL

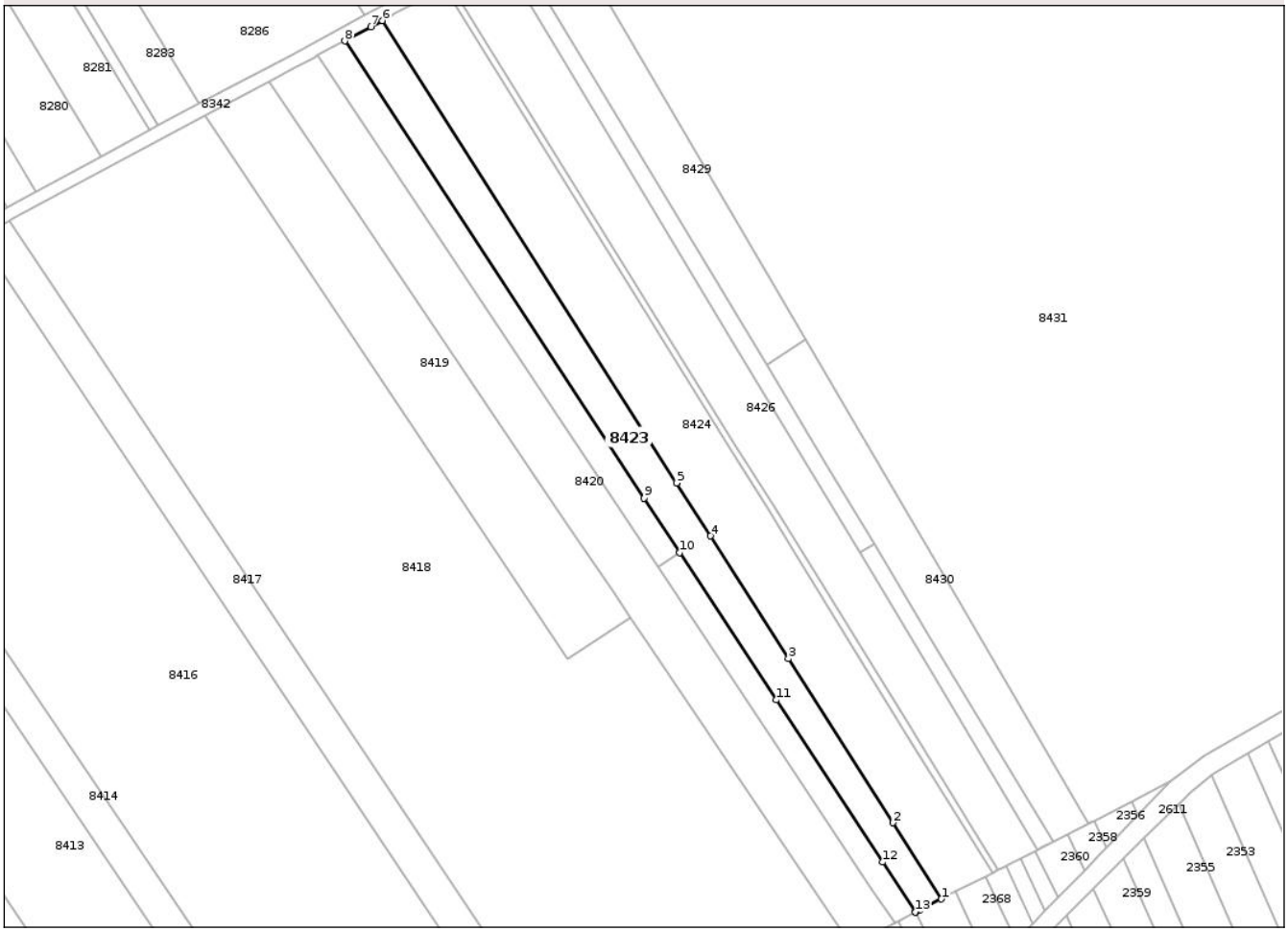

Date referitoare la teren

Crt	Categorie folosință	Intra vilan	Suprafaţa (mp)	Tarla	Parcelă	Nr. topo	Observaţii / Referinţe
1	arabil	NU	3.210	95, 100	749, 750, 798	-	
2	faneata	NU	336	95, 100	749, 750, 798	-	
3	arabil	NU	795	95, 100	749, 750, 798	-	
4	faneata	NU	930	95, 100	749, 750, 798	-	
5	arabil	NU	329	95, 100	749, 750, 798	-	

Lungime Segmente
1) Valorile lungimilor segmentelor sunt obţinute din proiecţie în plan.

Punct început	X / Y	Punct sfârşit	X / Y	Lungime segment (** (m)
1	602.067,632 647.978,318	2	602.048,846 648.007,794	34.954

Document care conține date cu caracter personal, protejat de prevederile Regulamentului (UE) nr. 679/2016 și Legii 190/2018

Punct început	X / Y	Punct sfârşit	X / Y	Lungime segment (** (m)
2	602.048,846 648.007,794	3	602.008,286 648.071,433	75.465
3	602.008,286 648.071,433	4	601.978,032 648.118,902	56.29
4	601.978,032 648.118,902	5	601.964,935 648.139,452	24.369
5	601.964,935 648.139,452	6	601.850,797 648.318,537	212.365
6	601.850,797 648.318,537	7	601.846,371 648.316,163	5.022
7	601.846,371 648.316,163	8	601.836,19 648.310,702	11.553
8	601.836,19 648.310,702	9	601.952,35 648.133,608	211.791
9	601.952,35 648.133,608	10	601.966,183 648.112,517	25.223
10	601.966,183 648.112,517	11	602.003,652 648.055,394	68.315
11	602.003,652 648.055,394	12	602.044,833 647.992,61	75.085
12	602.044,833 647.992,61	13	602.057,581 647.973,174	23.244
13	602.057,581 647.973,174	14	602.057,656 647.973,212	0.084
14	602.057,656 647.973,212	15	602.059,135 647.973,969	1.661
15	602.059,135 647.973,969	1	602.067,632 647.978,318	9.545

** Lungimile segmentelor sunt determinate în planul de proiecţie Stereo 70 şi sunt rotunjite la 1 milimetru.
*** Distanţa dintre puncte este formată din segmente cumulate ce sunt mai mici decât valoarea 1 milimetru.

Document care conține date cu caracter personal, protejat de prevederile Regulamentului (UE) nr. 679/2016 și Legii 190/2018

DATE DESPRE IMOBILUL NR. 8424

Oficiul de Cadastru şi Publicitate Imobiliară SUCEAVA
Biroul de Cadastru şi Publicitate Imobiliară Falticeni

A. Partea I. Descrierea imobilului

TEREN Extravilan

Adresa: Jud. Suceava

Nr. Crt	Nr cadastral Nr. topografic	Suprafaţa* (mp)	Observaţii / Referinţe
A1		10.000	Sector cadastral:73 Teren neimprejmuit;

B. Partea II. Proprietari şi acte

Inscrieri privitoare la dreptul de proprietate şi alte drepturi reale		Referinţe
/		
Act Administrativ nr. 416, din 03/06/1994 emis de CJSDPAT SUCEAVA;		
B1	Intabulare, drept de PROPRIETATE, dobandit prin Reconstituire, cota actuala 1/1	A1
	1) **TOMEGEA IOAN**	

C. Partea III. SARCINI .

Inscrieri privind dezmembramintele dreptului de proprietate, drepturi reale de garanţie şi sarcini	Referinţe
NU SUNT	

Document care conține date cu caracter personal, protejat de prevederile Regulamentului (UE) nr. 679/2016 și Legii 190/2018

Anexa Nr. 1 La Partea I

Teren

Nr cadastral	Suprafaţa (mp)*	Observaţii / Referinţe
	10.000	

* Suprafaţa este determinată in planul de proiecţie Stereo 70.

DETALII LINIARE IMOBIL

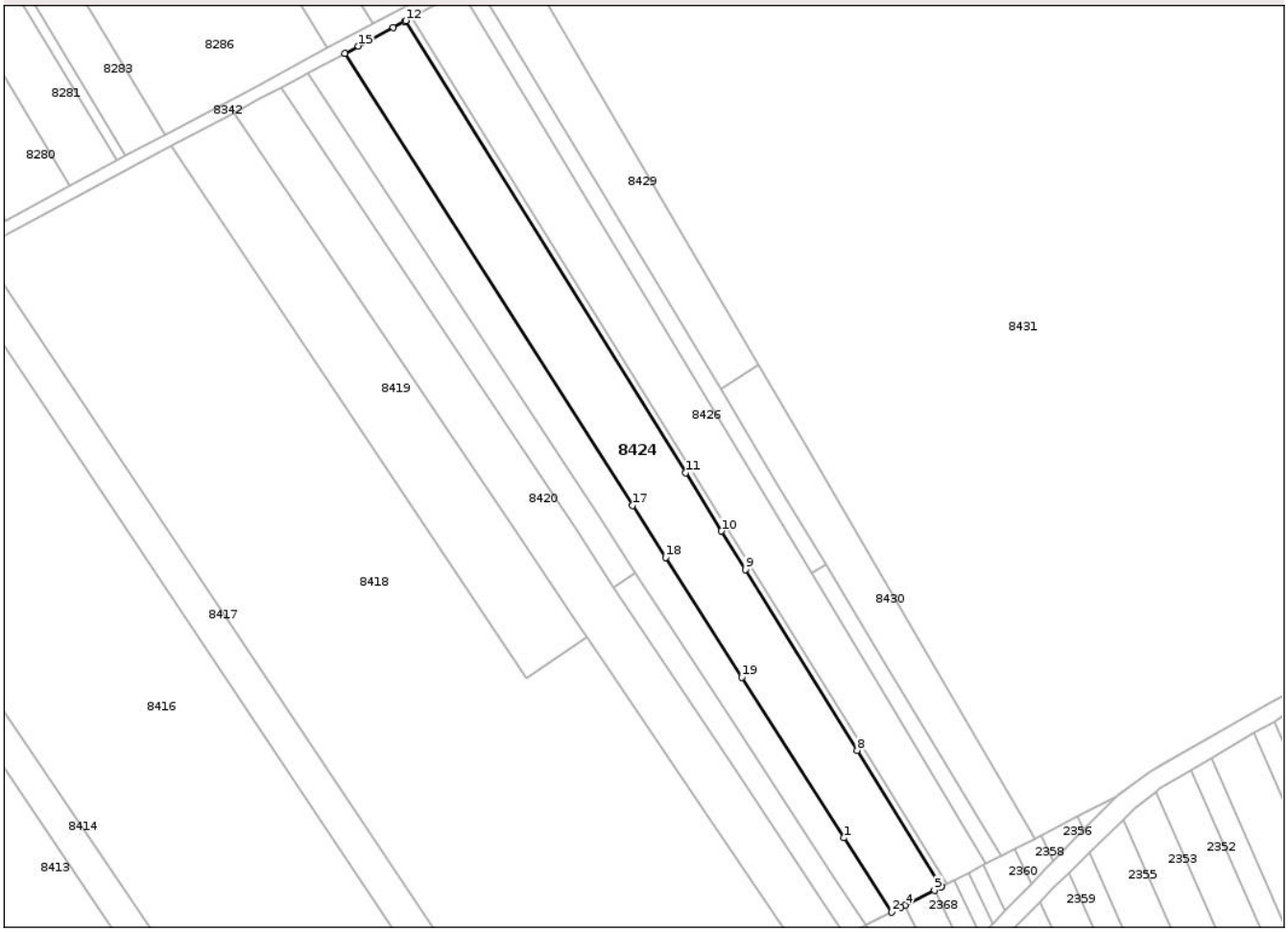

Date referitoare la teren

Crt	Categorie folosință	Intra vilan	Suprafaţa (mp)	Tarla	Parcelă	Nr. topo	Observaţii / Referinţe
1	arabil	NU	5.517	95, 100	749, 750, 798	-	
2	faneata	NU	611	95, 100	749, 750, 798	-	
3	arabil	NU	860	95, 100	749, 750, 798	-	
4	faneata	NU	1.896	95, 100	749, 750, 798	-	
5	arabil	NU	1.116	95, 100	749, 750, 798	-	

Lungime Segmente
1) Valorile lungimilor segmentelor sunt obţinute din proiecţie în plan.

Punct început	X / Y	Punct sfârşit	X / Y	Lungime segment (** (m)
1	602.048,846 648.007,794	2	602.067,632 647.978,318	34.954

Punct început	X / Y	Punct sfârşit	X / Y	Lungime segment (** (m)
2	602.067,632 647.978,318	3	602.071,31 647.980,201	4.132
3	602.071,31 647.980,201	4	602.073,1 647.981,117	2.011
4	602.073,1 647.981,117	5	602.084,685 647.987,047	13.014
5	602.084,685 647.987,047	6	602.087,397 647.988,434	3.046
6	602.087,397 647.988,434	7	602.087,437 647.988,455	0.045
7	602.087,437 647.988,455	8	602.054,005 648.042,447	63.505
8	602.054,005 648.042,447	9	602.009,681 648.114,029	84.194
9	602.009,681 648.114,029	10	602.000,216 648.129,316	17.98
10	602.000,216 648.129,316	11	601.985,949 648.152,356	27.1
11	601.985,949 648.152,356	12	601.875,031 648.331,488	210.692
12	601.875,031 648.331,488	13	601.874,534 648.331,223	0.563
13	601.874,534 648.331,223	14	601.869,979 648.328,791	5.164
14	601.869,979 648.328,791	15	601.856,21 648.321,441	15.608
15	601.856,21 648.321,441	16	601.850,797 648.318,537	6.143
16	601.850,797 648.318,537	17	601.964,935 648.139,452	212.365
17	601.964,935 648.139,452	18	601.978,032 648.118,902	24.369
18	601.978,032 648.118,902	19	602.008,286 648.071,433	56.29
19	602.008,286 648.071,433	1	602.048,846 648.007,794	75.465

**** Lungimile segmentelor sunt determinate în planul de proiecţie Stereo 70 şi sunt rotunjite la 1 milimetru.**
***** Distanţa dintre puncte este formată din segmente cumulate ce sunt mai mici decât valoarea 1 milimetru.**

Document care conține date cu caracter personal, protejat de prevederile Regulamentului (UE) nr. 679/2016 și Legii 190/2018

DATE DESPRE IMOBILUL NR. 8425

Oficiul de Cadastru şi Publicitate Imobiliară SUCEAVA
Biroul de Cadastru şi Publicitate Imobiliară Falticeni

A. Partea I. Descrierea imobilului

TEREN Extravilan

Adresa: Jud. Suceava

Nr. Crt	Nr cadastral Nr. topografic	Suprafaţa* (mp)	Observaţii / Referinţe
A1		1.000	Sector cadastral:73 Teren neimprejmuit;

B. Partea II. Proprietari şi acte

Inscrieri privitoare la dreptul de proprietate şi alte drepturi reale		Referinţe
/		
Act Administrativ nr. 416, din 03/06/1994 emis de CJSDPAT SUCEAVA;		
B1	Intabulare, drept de PROPRIETATE, dobandit prin Reconstituire, cota actuala 1/1	A1
	1) **TOMEGEA IOAN**	

C. Partea III. SARCINI .

Inscrieri privind dezmembramintele dreptului de proprietate, drepturi reale de garanţie şi sarcini	Referinţe
NU SUNT	

Document care conține date cu caracter personal, protejat de prevederile Regulamentului (UE) nr. 679/2016 și Legii 190/2018

Anexa Nr. 1 La Partea I

Teren

Nr cadastral	Suprafaţa (mp)*	Observaţii / Referinţe
	1.000	

* Suprafaţa este determinată in planul de proiecţie Stereo 70.

DETALII LINIARE IMOBIL

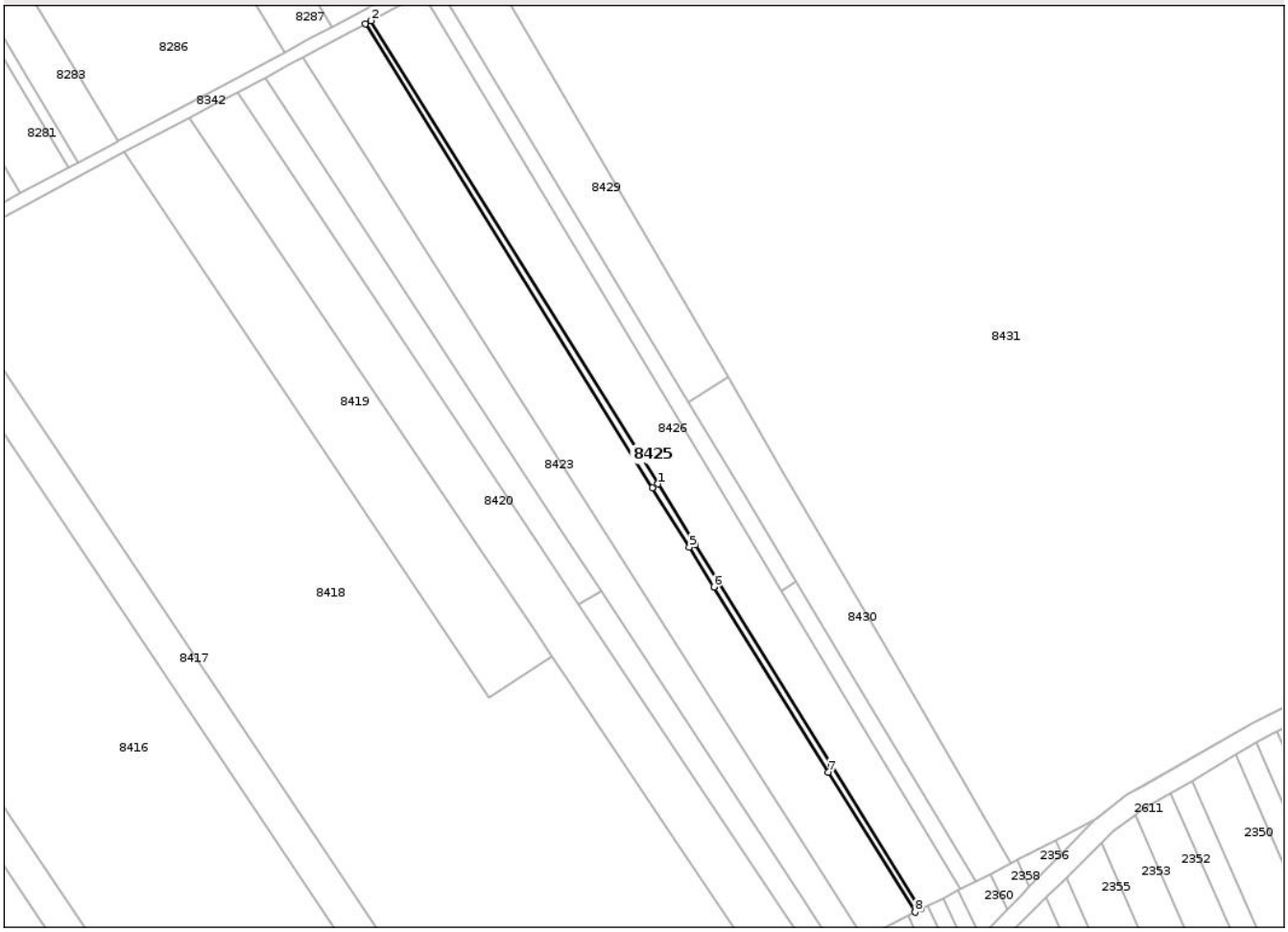

Date referitoare la teren

Crt	Categorie folosință	Intra vilan	Suprafaţa (mp)	Tarla	Parcelă	Nr. topo	Observaţii / Referinţe
1	arabil	NU	522	95, 100	749, 750, 798	-	
2	faneata	NU	68	95, 100	749, 750, 798	-	
3	arabil	NU	42	95, 100	749, 750, 798	-	
4	faneata	NU	208	95, 100	749, 750, 798	-	
5	arabil	NU	160	95, 100	749, 750, 798	-	

Lungime Segmente
1) Valorile lungimilor segmentelor sunt obţinute din proiecţie în plan.

Punct început	X / Y	Punct sfârşit	X / Y	Lungime segment (** (m)
1	601.987,979 648.153,786	2	601.877,222 648.332,658	210.386

Document care conține date cu caracter personal, protejat de prevederile Regulamentului (UE) nr. 679/2016 și Legii 190/2018

Punct început	X / Y	Punct sfârşit	X / Y	Lungime segment (** (m)
2	601.877,222 648.332,658	3	601.875,031 648.331,488	2.484
3	601.875,031 648.331,488	4	601.985,949 648.152,356	210.692
4	601.985,949 648.152,356	5	602.000,216 648.129,316	27.1
5	602.000,216 648.129,316	6	602.009,681 648.114,029	17.98
6	602.009,681 648.114,029	7	602.054,005 648.042,447	84.194
7	602.054,005 648.042,447	8	602.087,437 647.988,455	63.505
8	602.087,437 647.988,455	9	602.089,65 647.989,588	2.486
9	602.089,65 647.989,588	10	602.055,067 648.045,44	65.692
10	602.055,067 648.045,44	11	602.011,032 648.116,556	83.645
11	602.011,032 648.116,556	12	602.002,548 648.130,256	16.114
12	602.002,548 648.130,256	1	601.987,979 648.153,786	27.675

** Lungimile segmentelor sunt determinate în planul de proiecţie Stereo 70 şi sunt rotunjite la 1 milimetru.
*** Distanţa dintre puncte este formată din segmente cumulate ce sunt mai mici decât valoarea 1 milimetru.

Document care conține date cu caracter personal, protejat de prevederile Regulamentului (UE) nr. 679/2016 și Legii 190/2018

DATE DESPRE IMOBILUL NR. 8426

Oficiul de Cadastru şi Publicitate Imobiliară SUCEAVA
Biroul de Cadastru şi Publicitate Imobiliară Falticeni

A. Partea I. Descrierea imobilului

TEREN Extravilan

Adresa: Jud. Suceava

Nr. Crt	Nr cadastral Nr. topografic	Suprafaţa* (mp)	Observaţii / Referinţe
A1		8.000	Sector cadastral:73 Teren neimprejmuit;

B. Partea II. Proprietari şi acte

Inscrieri privitoare la dreptul de proprietate şi alte drepturi reale		Referinţe
/		
Act Notarial nr. 976, din 08/07/2020 emis de BIN IORDACHE RALUCA ANDREA;		
B1	Intabulare, drept de PROPRIETATE, dobandit prin PARTAJ, cota actuala 1/1	A1
	1) **MAFTEI DOINIŢA**	

C. Partea III. SARCINI .

Inscrieri privind dezmembramintele dreptului de proprietate, drepturi reale de garanţie şi sarcini	Referinţe
NU SUNT	

Document care conține date cu caracter personal, protejat de prevederile Regulamentului (UE) nr. 679/2016 și Legii 190/2018

Anexa Nr. 1 La Partea I

Teren

Nr cadastral	Suprafaţa (mp)*	Observaţii / Referinţe
	8.000	

* Suprafaţa este determinată in planul de proiecţie Stereo 70.

DETALII LINIARE IMOBIL

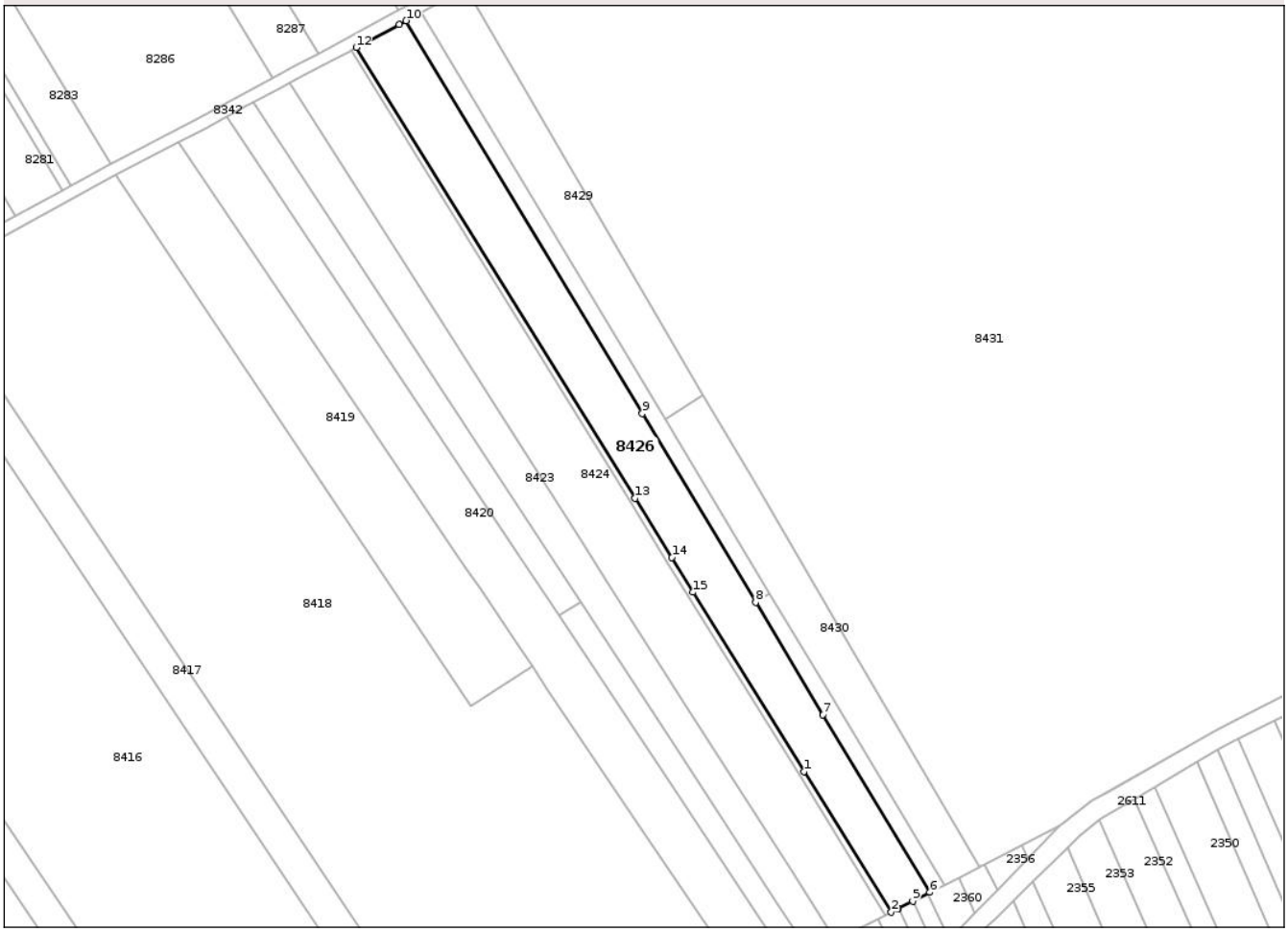

Date referitoare la teren

Crt	Categorie folosință	Intra vilan	Suprafaţa (mp)	Tarla	Parcelă	Nr. topo	Observaţii / Referinţe
1	arabil	NU	3.929	95, 100	749, 750, 798	-	
2	faneata	NU	2.635	95, 100	749, 750, 798	-	
3	arabil	NU	131	95, 100	749, 750, 798	-	
4	arabil	NU	1.305	95, 100	749, 750, 798	-	

Lungime Segmente
1) Valorile lungimilor segmentelor sunt obţinute din proiecţie în plan.

Punct început	X / Y	Punct sfârşit	X / Y	Lungime segment (** (m)
1	602.055,067 648.045,44	2	602.089,65 647.989,588	65.692
2	602.089,65 647.989,588	3	602.092,103 647.990,843	2.755

Document care conține date cu caracter personal, protejat de prevederile Regulamentului (UE) nr. 679/2016 și Legii 190/2018

Punct început	X / Y	Punct sfârşit	X / Y	Lungime segment (** (m)
3	602.092,103 647.990,843	4	602.092,522 647.991,057	0.47
4	602.092,522 647.991,057	5	602.098,238 647.993,983	6.421
5	602.098,238 647.993,983	6	602.105,025 647.997,457	7.624
6	602.105,025 647.997,457	7	602.062,606 648.067,98	82.297
7	602.062,606 648.067,98	8	602.035,834 648.112,49	51.941
8	602.035,834 648.112,49	9	601.990,763 648.187,422	87.443
9	601.990,763 648.187,422	10	601.897,033 648.343,252	181.847
10	601.897,033 648.343,252	11	601.894,206 648.341,726	3.213
11	601.894,206 648.341,726	12	601.877,222 648.332,658	19.253
12	601.877,222 648.332,658	13	601.987,979 648.153,786	210.386
13	601.987,979 648.153,786	14	602.002,548 648.130,256	27.675
14	602.002,548 648.130,256	15	602.011,032 648.116,556	16.114
15	602.011,032 648.116,556	1	602.055,067 648.045,44	83.645

** Lungimile segmentelor sunt determinate în planul de proiecţie Stereo 70 şi sunt rotunjite la 1 milimetru.
*** Distanţa dintre puncte este formată din segmente cumulate ce sunt mai mici decât valoarea 1 milimetru.

Document care conține date cu caracter personal, protejat de prevederile Regulamentului (UE) nr. 679/2016 și Legii 190/2018

DATE DESPRE IMOBILUL NR. 8427

Oficiul de Cadastru şi Publicitate Imobiliară SUCEAVA
Biroul de Cadastru şi Publicitate Imobiliară Falticeni

A. Partea I. Descrierea imobilului

TEREN Extravilan

Adresa: Jud. Suceava

Nr. Crt	Nr cadastral Nr. topografic	Suprafaţa* (mp)	Observaţii / Referinţe
A1		1.800	Sector cadastral:73 Teren neimprejmuit;

B. Partea II. Proprietari şi acte

Inscrieri privitoare la dreptul de proprietate şi alte drepturi reale		Referinţe
/		
Act Notarial nr. 976, din 08/07/2020 emis de BIN IORDACHE RALUCA ANDREA;		
B1	Intabulare, drept de PROPRIETATE, dobandit prin PARTAJ, cota actuala 1/1	A1
	1) **MAFTEI DOINIŢA**	

C. Partea III. SARCINI .

Inscrieri privind dezmembramintele dreptului de proprietate, drepturi reale de garanţie şi sarcini	Referinţe
NU SUNT	

Document care conține date cu caracter personal, protejat de prevederile Regulamentului (UE) nr. 679/2016 și Legii 190/2018

Anexa Nr. 1 La Partea I

Teren

Nr cadastral	Suprafaţa (mp)*	Observaţii / Referinţe
	1.800	

* Suprafaţa este determinată in planul de proiecţie Stereo 70.

DETALII LINIARE IMOBIL

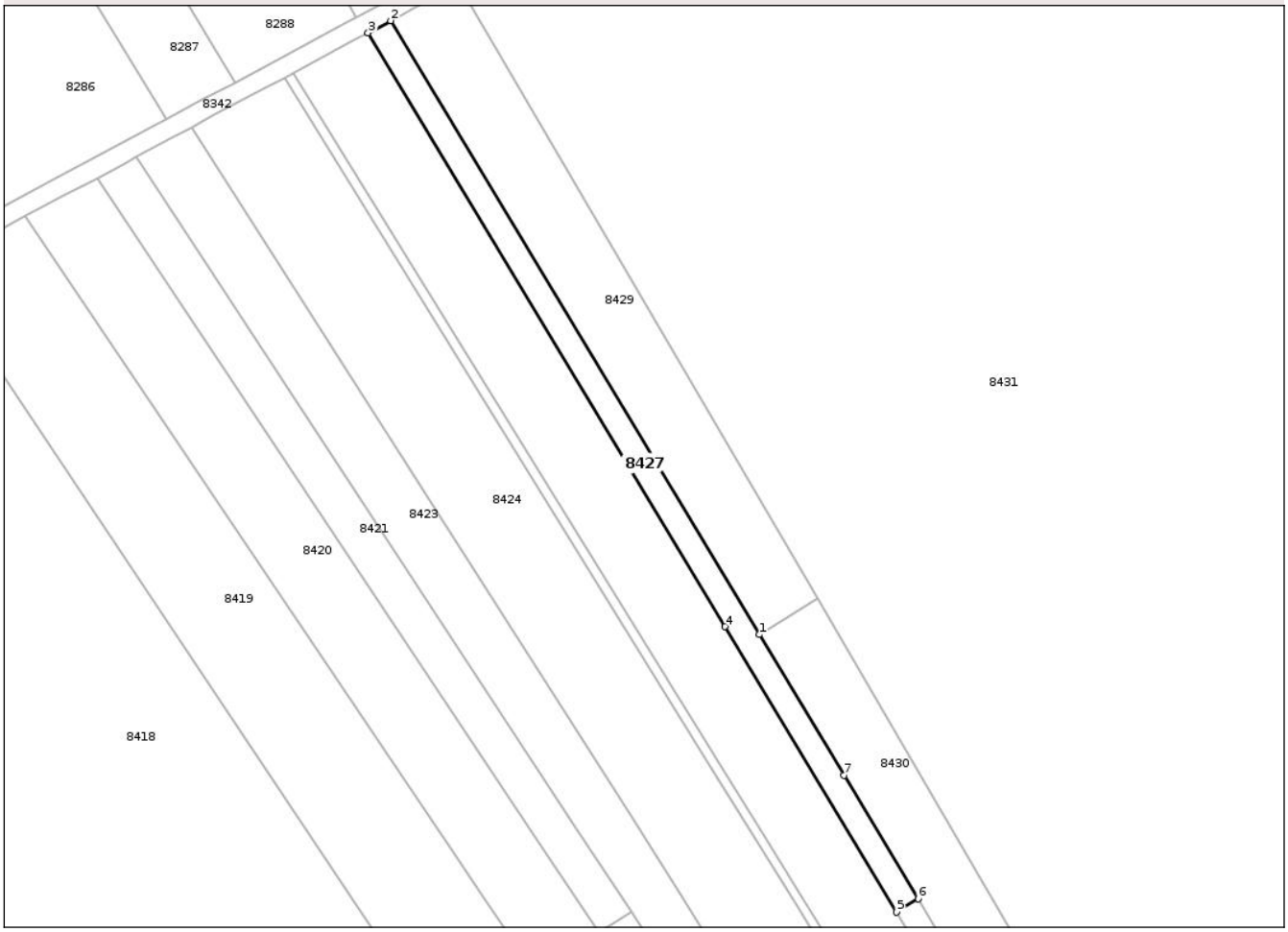

Date referitoare la teren

Crt	Categorie folosință	Intra vilan	Suprafaţa (mp)	Tarla	Parcelă	Nr. topo	Observaţii / Referinţe
1	arabil	NU	1.237	95	749, 750	-	
2	faneata	NU	563	95	749, 750	-	

Lungime Segmente
1) Valorile lungimilor segmentelor sunt obţinute din proiecţie în plan.

Punct început	X / Y	Punct sfârşit	X / Y	Lungime segment (** (m)
1	601.999,817 648.185,347	2	601.902,925 648.346,435	187.982
2	601.902,925 648.346,435	3	601.897,033 648.343,252	6.697
3	601.897,033 648.343,252	4	601.990,763 648.187,422	181.847
4	601.990,763 648.187,422	5	602.035,834 648.112,49	87.443

Document care conține date cu caracter personal, protejat de prevederile Regulamentului (UE) nr. 679/2016 și Legii 190/2018

Punct început	X / Y	Punct sfârşit	X / Y	Lungime segment (** (m)
5	602.035,834 648.112,49	6	602.041,497 648.116,053	6.691
6	602.041,497 648.116,053	7	602.022,045 648.148,393	37.739
7	602.022,045 648.148,393	1	601.999,817 648.185,347	43.124

** Lungimile segmentelor sunt determinate în planul de proiecţie Stereo 70 şi sunt rotunjite la 1 milimetru.
*** Distanţa dintre puncte este formată din segmente cumulate ce sunt mai mici decât valoarea 1 milimetru.

Document care conține date cu caracter personal, protejat de prevederile Regulamentului (UE) nr. 679/2016 și Legii 190/2018

DATE DESPRE IMOBILUL NR. 8428

Oficiul de Cadastru şi Publicitate Imobiliară SUCEAVA
Biroul de Cadastru şi Publicitate Imobiliară Falticeni

A. Partea I. Descrierea imobilului

TEREN Extravilan

Adresa: Jud. Suceava

Nr. Crt	Nr cadastral Nr. topografic	Suprafaţa* (mp)	Observaţii / Referinţe
A1		900	Sector cadastral:73 Teren neimprejmuit;

B. Partea II. Proprietari şi acte

Inscrieri privitoare la dreptul de proprietate şi alte drepturi reale		Referinţe
/		
Act Notarial nr. 976, din 08/07/2020 emis de BIN IORDACHE RALUCA ANDREA;		
B1	Intabulare, drept de PROPRIETATE, dobandit prin PARTAJ, cota actuala 1/1	A1
	1) **MAFTEI DOINIŢA**	

C. Partea III. SARCINI .

Inscrieri privind dezmembramintele dreptului de proprietate, drepturi reale de garanţie şi sarcini	Referinţe
NU SUNT	

Document care conține date cu caracter personal, protejat de prevederile Regulamentului (UE) nr. 679/2016 și Legii 190/2018

Anexa Nr. 1 La Partea I

Teren

Nr cadastral	Suprafaţa (mp)*	Observaţii / Referinţe
	900	

* Suprafaţa este determinată in planul de proiecţie Stereo 70.

DETALII LINIARE IMOBIL

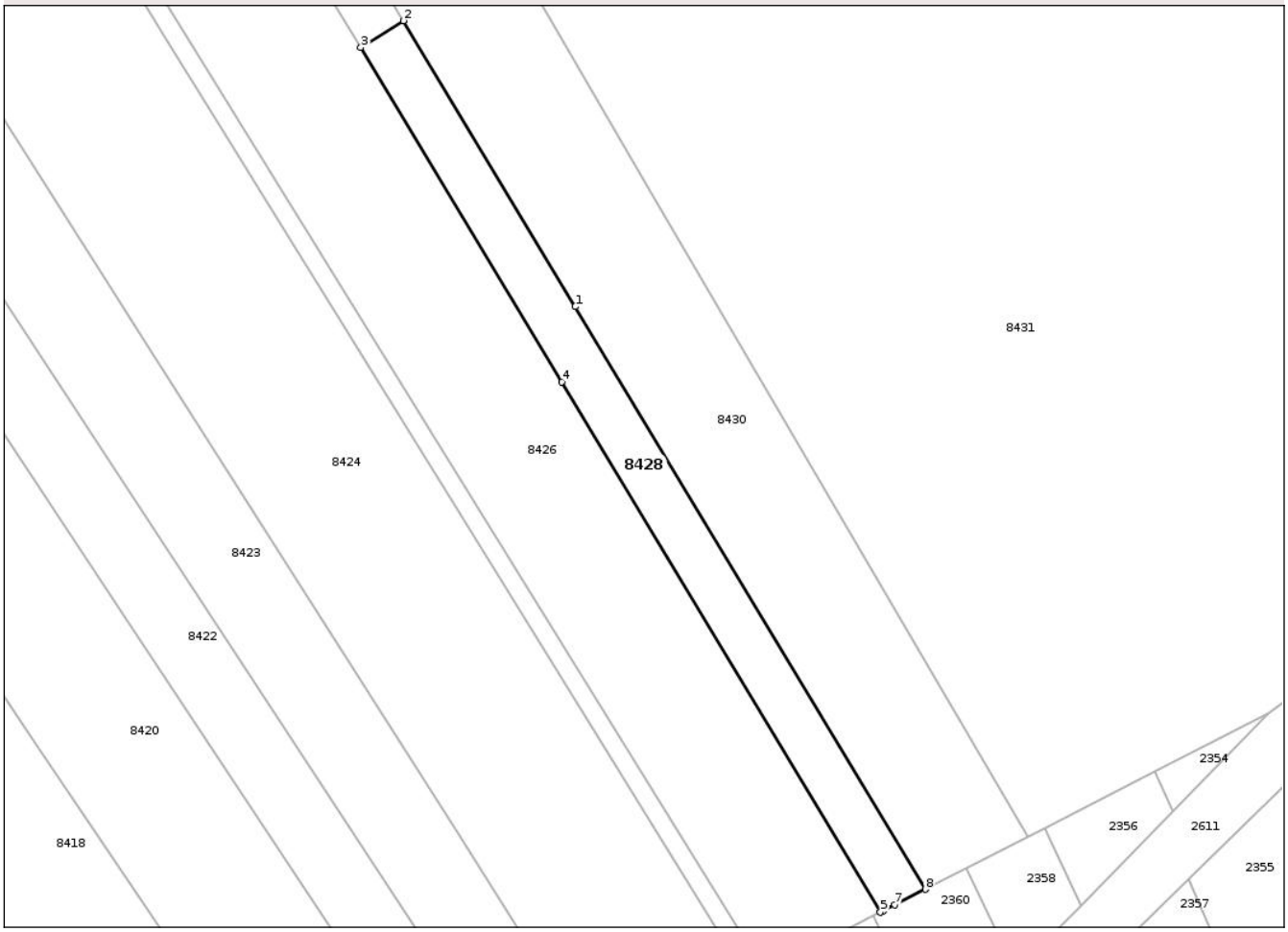

Date referitoare la teren

Crt	Categorie folosință	Intra vilan	Suprafaţa (mp)	Tarla	Parcelă	Nr. topo	Observaţii / Referinţe
1	arabil	NU	578	95, 100	750, 798	-	
2	faneata	NU	322	95, 100	750, 798	-	

Lungime Segmente
1) Valorile lungimilor segmentelor sunt obţinute din proiecţie în plan.

Punct început	X / Y	Punct sfârşit	X / Y	Lungime segment (** (m)
1	602.064,377 648.078,015	2	602.041,497 648.116,053	44.389
2	602.041,497 648.116,053	3	602.035,834 648.112,49	6.691
3	602.035,834 648.112,49	4	602.062,606 648.067,98	51.941
4	602.062,606 648.067,98	5	602.105,025 647.997,457	82.297

Document care conține date cu caracter personal, protejat de prevederile Regulamentului (UE) nr. 679/2016 și Legii 190/2018

Punct început	X / Y	Punct sfârşit	X / Y	Lungime segment (** (m)
5	602.105,025 647.997,457	6	602.105,42 647.997,659	0.444
6	602.105,42 647.997,659	7	602.106,945 647.998,44	1.713
7	602.106,945 647.998,44	8	602.110,994 648.000,512	4.548
8	602.110,994 648.000,512	1	602.064,377 648.078,015	90.443

** Lungimile segmentelor sunt determinate în planul de proiecţie Stereo 70 şi sunt rotunjite la 1 milimetru.
*** Distanţa dintre puncte este formată din segmente cumulate ce sunt mai mici decât valoarea 1 milimetru.

Document care conține date cu caracter personal, protejat de prevederile Regulamentului (UE) nr. 679/2016 și Legii 190/2018

DATE DESPRE IMOBILUL NR. 8429

Oficiul de Cadastru şi Publicitate Imobiliară SUCEAVA
Biroul de Cadastru şi Publicitate Imobiliară Falticeni

A. Partea I. Descrierea imobilului

TEREN Extravilan

Adresa: Jud. Suceava

Nr. Crt	Nr cadastral Nr. topografic	Suprafaţa* (mp)	Observaţii / Referinţe
A1		3.600	Sector cadastral:73 Teren neimprejmuit;

B. Partea II. Proprietari şi acte

Inscrieri privitoare la dreptul de proprietate şi alte drepturi reale		Referinţe
/		
Act Notarial nr. 3839, din 18/12/2002 emis de BNP MARIA APOSTOL;		
B1	Intabulare, drept de PROPRIETATE, dobandit prin PARTAJ, cota actuala 1/1	A1
	1) **SIBECHI GHEORGHE**	

C. Partea III. SARCINI .

Inscrieri privind dezmembramintele dreptului de proprietate, drepturi reale de garanţie şi sarcini	Referinţe
NU SUNT	

Document care conține date cu caracter personal, protejat de prevederile Regulamentului (UE) nr. 679/2016 și Legii 190/2018

Anexa Nr. 1 La Partea I

Teren

Nr cadastral	Suprafaţa (mp)*	Observaţii / Referinţe
	3.600	

* Suprafaţa este determinată in planul de proiecţie Stereo 70.

DETALII LINIARE IMOBIL

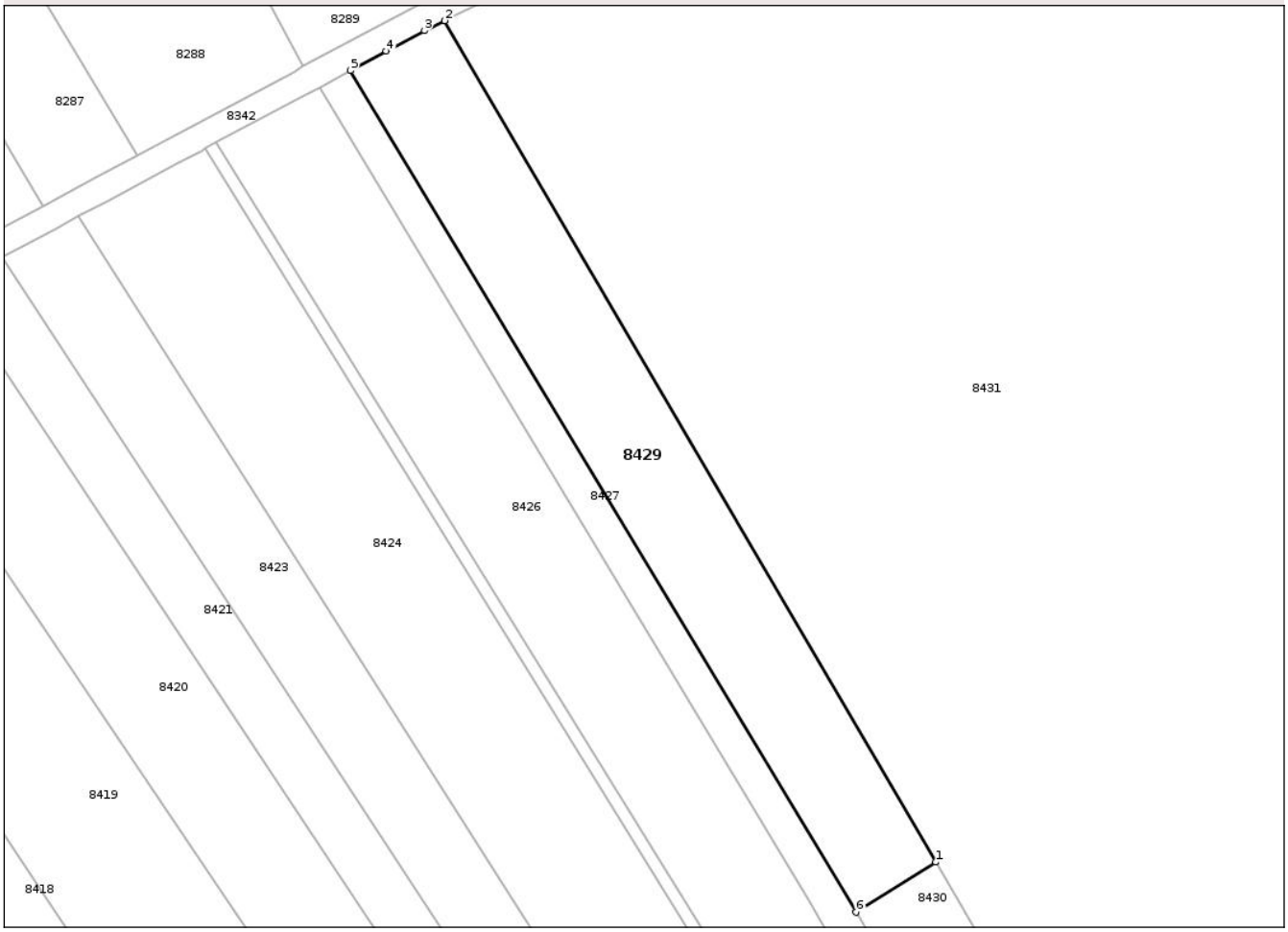

Date referitoare la teren

Crt	Categorie folosință	Intra vilan	Suprafaţa (mp)	Tarla	Parcelă	Nr. topo	Observaţii / Referinţe
1	arabil	NU	3.600	95	749, 750	-	

Lungime Segmente
1) Valorile lungimilor segmentelor sunt obţinute din proiecţie în plan.

Punct început	X / Y	Punct sfârşit	X / Y	Lungime segment (** (m)
1	602.015,076 648.194,946	2	601.920,994 648.355,992	186.513
2	601.920,994 648.355,992	3	601.917,099 648.354,09	4.335
3	601.917,099 648.354,09	4	601.909,792 648.350,143	8.305
4	601.909,792 648.350,143	5	601.902,925 648.346,435	7.804
5	601.902,925 648.346,435	6	601.999,817 648.185,347	187.982

Document care conține date cu caracter personal, protejat de prevederile Regulamentului (UE) nr. 679/2016 și Legii 190/2018

Punct început	X / Y	Punct sfârşit	X / Y	Lungime segment (** (m)
6	601.999,817 648.185,347	1	602.015,076 648.194,946	18.027

** Lungimile segmentelor sunt determinate în planul de proiecţie Stereo 70 şi sunt rotunjite la 1 milimetru.
*** Distanţa dintre puncte este formată din segmente cumulate ce sunt mai mici decât valoarea 1 milimetru.

Document care conține date cu caracter personal, protejat de prevederile Regulamentului (UE) nr. 679/2016 și Legii 190/2018

DATE DESPRE IMOBILUL NR. 8430

Oficiul de Cadastru şi Publicitate Imobiliară SUCEAVA
Biroul de Cadastru şi Publicitate Imobiliară Falticeni

A. Partea I. Descrierea imobilului

TEREN Extravilan

Adresa: Jud. Suceava

Nr. Crt	Nr cadastral Nr. topografic	Suprafaţa* (mp)	Observaţii / Referinţe
A1		3.600	Sector cadastral:73 Teren neimprejmuit;

B. Partea II. Proprietari şi acte

Inscrieri privitoare la dreptul de proprietate şi alte drepturi reale		Referinţe
/		
Act Administrativ nr. 2232, din 15/04/2025 emis de PRIMARIA BOROAIA;		
B1	Inscrierea posesiei, drept de PROPRIETATE, dobandit prin Lege, cota actuala 1/1	A1
	1) **NEIDENTIFICAT NEIDENTIFICAT**	
Act Normativ nr. 7, din 13/03/1996 emis de PARLAMENTUL ROMANIEI (art. 13);		
B2	Se notează menţiunea de proprietar neidentificat.	A1

C. Partea III. SARCINI .

Inscrieri privind dezmembramintele dreptului de proprietate, drepturi reale de garanţie şi sarcini	Referinţe
NU SUNT	

Document care conține date cu caracter personal, protejat de prevederile Regulamentului (UE) nr. 679/2016 și Legii 190/2018

Anexa Nr. 1 La Partea I

Teren

Nr cadastral	Suprafaţa (mp)*	Observaţii / Referinţe
	3.600	

* Suprafaţa este determinată in planul de proiecţie Stereo 70.

DETALII LINIARE IMOBIL

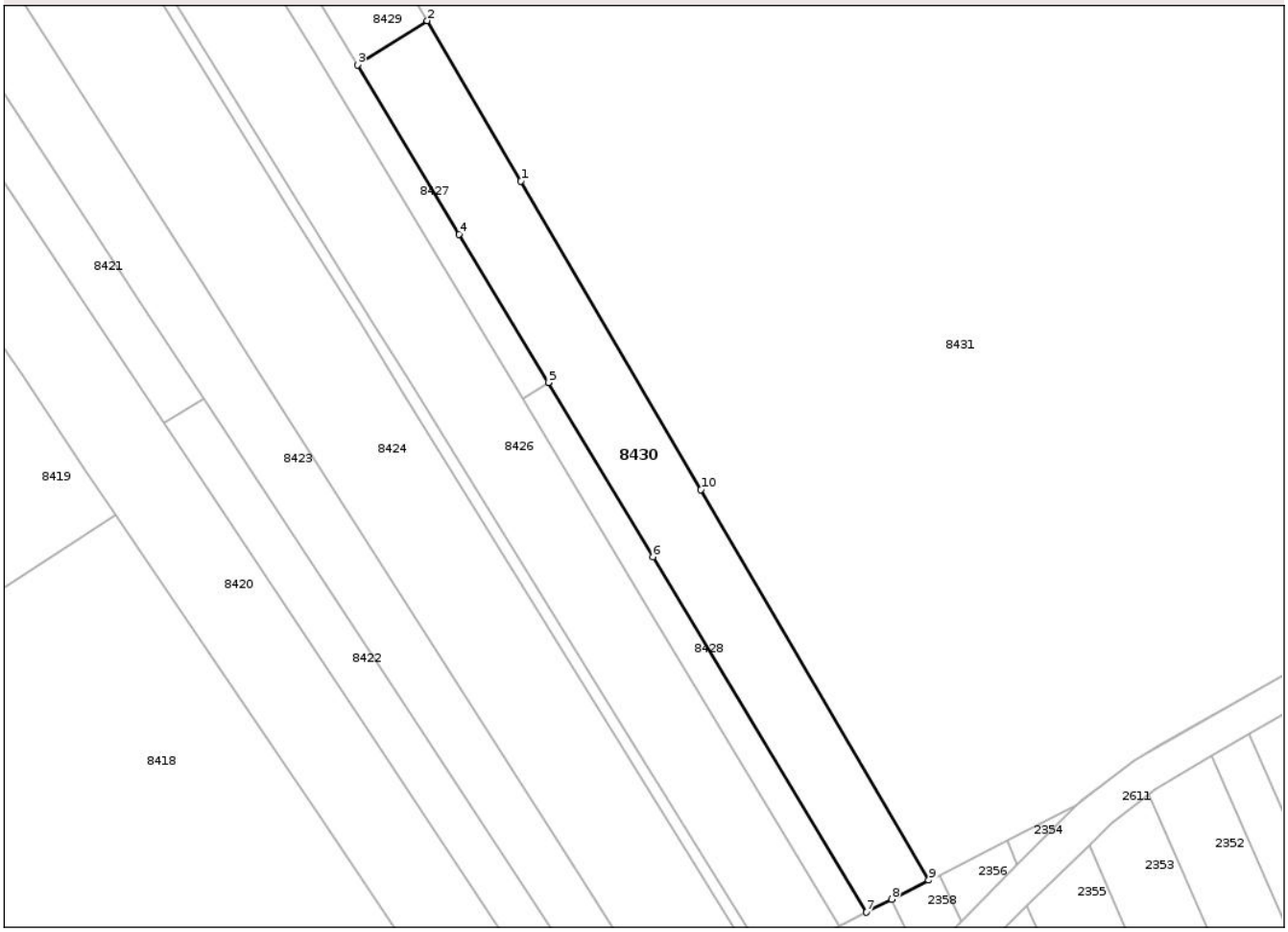

Date referitoare la teren

Crt	Categorie folosință	Intra vilan	Suprafaţa (mp)	Tarla	Parcelă	Nr. topo	Observaţii / Referinţe
1	faneata	NU	1.322	95, 100	750, 798	-	
2	arabil	NU	2.278	95, 100	750, 798	-	

Lungime Segmente
1) Valorile lungimilor segmentelor sunt obţinute din proiecţie în plan.

Punct început	X / Y	Punct sfârşit	X / Y	Lungime segment (** (m)
1	602.035,51 648.159,967	2	602.015,076 648.194,946	40.51
2	602.015,076 648.194,946	3	601.999,817 648.185,347	18.027
3	601.999,817 648.185,347	4	602.022,045 648.148,393	43.124
4	602.022,045 648.148,393	5	602.041,497 648.116,053	37.739

Document care conține date cu caracter personal, protejat de prevederile Regulamentului (UE) nr. 679/2016 și Legii 190/2018

Punct început	X / Y	Punct sfârşit	X / Y	Lungime segment (** (m)
5	602.041,497 648.116,053	6	602.064,377 648.078,015	44.389
6	602.064,377 648.078,015	7	602.110,994 648.000,512	90.443
7	602.110,994 648.000,512	8	602.116,479 648.003,319	6.162
8	602.116,479 648.003,319	9	602.124,596 648.007,474	9.119
9	602.124,596 648.007,474	10	602.074,822 648.092,675	98.675
10	602.074,822 648.092,675	1	602.035,51 648.159,967	77.934

** Lungimile segmentelor sunt determinate în planul de proiecţie Stereo 70 şi sunt rotunjite la 1 milimetru.
*** Distanţa dintre puncte este formată din segmente cumulate ce sunt mai mici decât valoarea 1 milimetru.

Document care conține date cu caracter personal, protejat de prevederile Regulamentului (UE) nr. 679/2016 și Legii 190/2018

DATE DESPRE IMOBILUL NR. 8431

Oficiul de Cadastru şi Publicitate Imobiliară SUCEAVA
Biroul de Cadastru şi Publicitate Imobiliară Falticeni

A. Partea I. Descrierea imobilului

TEREN Extravilan

Adresa: Jud. Suceava

Nr. Crt	Nr cadastral Nr. topografic	Suprafaţa* (mp)	Observaţii / Referinţe
A1		163.098	Sector cadastral:73 Teren neimprejmuit;

B. Partea II. Proprietari şi acte

Inscrieri privitoare la dreptul de proprietate şi alte drepturi reale		Referinţe
/		
Act Administrativ nr. 2232, din 15/04/2025 emis de PRIMARIA BOROAIA;		
B1	Inscrierea posesiei, drept de PROPRIETATE, dobandit prin Lege, cota actuala 1/1	A1
	1) **NEIDENTIFICAT NEIDENTIFICAT**	
Act Normativ nr. 7, din 13/03/1996 emis de PARLAMENTUL ROMANIEI (art. 13);		
B2	Se notează menţiunea de proprietar neidentificat.	A1

C. Partea III. SARCINI .

Inscrieri privind dezmembramintele dreptului de proprietate, drepturi reale de garanţie şi sarcini	Referinţe
NU SUNT	

Document care conține date cu caracter personal, protejat de prevederile Regulamentului (UE) nr. 679/2016 și Legii 190/2018

Anexa Nr. 1 La Partea I

Teren

Nr cadastral	Suprafaţa (mp)*	Observaţii / Referinţe
	163.098	

* Suprafaţa este determinată in planul de proiecţie Stereo 70.

DETALII LINIARE IMOBIL

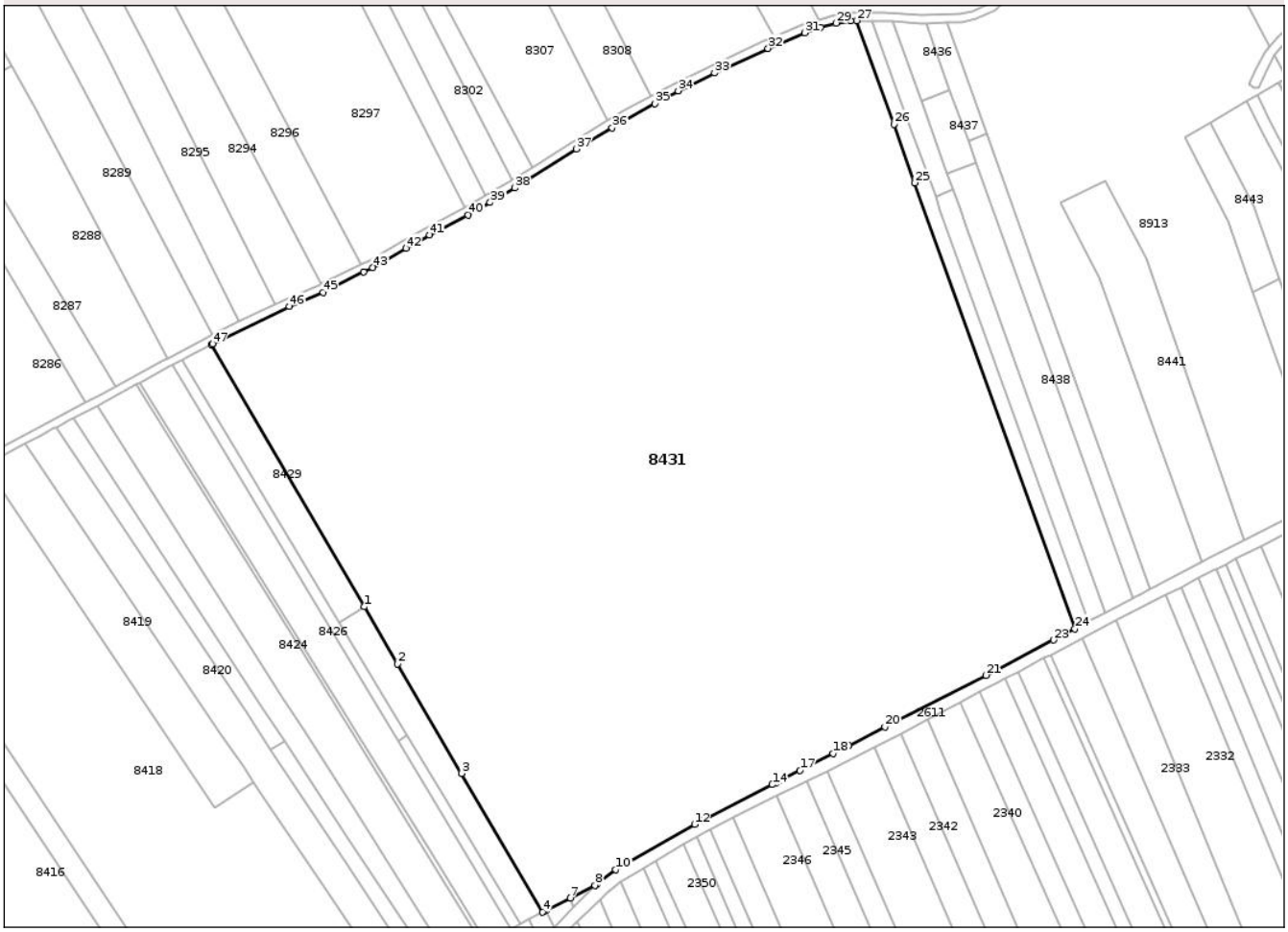

Date referitoare la teren

Crt	Categorie folosință	Intra vilan	Suprafaţa (mp)	Tarla	Parcelă	Nr. topo	Observaţii / Referinţe
1	arabil	NU	17.496	101, 100, 95	800, 802, 750, 749, 804	-	
2	faneata	NU	46.479	101, 100, 95	800, 802, 750, 749, 804	-	
3	arabil	NU	99.123	101, 100, 95	800, 802, 750, 749, 804	-	

Lungime Segmente

1) Valorile lungimilor segmentelor sunt obţinute din proiecţie în plan.

Punct început	X / Y	Punct sfârşit	X / Y	Lungime segment
1	602.015,076 648.194,946	2	602.035,51 648.159,967	40.51
4	602.124,596 648.007,474	5	602.125,302 648.007,835	0.793
2	602.035,51 648.159,967	3	602.074,822 648.092,675	77.934
5	602.125,302 648.007,835	6	602.126,849 648.008,626	1.737
3	602.074,822 648.092,675	4	602.124,596 648.007,474	98.675
6	602.126,849 648.008,626	7	602.141,625 648.016,189	16.599

Document care conține date cu caracter personal, protejat de prevederile Regulamentului (UE) nr. 679/2016 și Legii 190/2018

Punct început	X / Y	Punct sfârşit	X / Y	Lungime segment
7	602.141,625 648.016,189	8	602.156,685 648.023,897	16.918
10	602.169,454 648.033,725	11	602.175,123 648.036,961	6.528
13	602.222,432 648.063,693	14	602.265,648 648.085,718	48.505
16	602.270,019 648.087,946	17	602.282,7 648.094,435	14.245
19	602.312,735 648.109,804	20	602.334,859 648.121,126	24.853
22	602.402,548 648.155,763	23	602.438,436 648.174,561	40.513
25	602.353,3 648.455,078	26	602.340,37 648.491,07	38.244
28	602.313,78 648.554,623	29	602.304,868 648.553,117	9.038
31	602.285,538 648.547,236	32	602.263,062 648.537,629	24.443
34	602.207,857 648.511,644	35	602.193,466 648.503,74	16.419
37	602.145,442 648.475,937	38	602.107,346 648.451,919	45.035
40	602.078,949 648.435,29	41	602.055,147 648.423,022	26.778
43	602.020,194 648.403,217	44	602.014,725 648.400,475	6.118
46	601.968,815 648.379,346	47	601.921,707 648.356,34	52.426

Punct început	X / Y	Punct sfârşit	X / Y	Lungime segment
8	602.156,685 648.023,897	9	602.157,808 648.024,762	1.418
11	602.175,123 648.036,961	12	602.217,96 648.061,414	49.325
14	602.265,648 648.085,718	15	602.267,677 648.086,752	2.277
17	602.282,7 648.094,435	18	602.303,088 648.104,868	22.902
20	602.334,859 648.121,126	21	602.396,883 648.152,864	69.673
23	602.438,436 648.174,561	24	602.451,602 648.181,457	14.863
26	602.340,37 648.491,07	27	602.317,539 648.554,619	67.526
29	602.304,868 648.553,117	30	602.295,378 648.550,599	9.818
32	602.263,062 648.537,629	33	602.230,212 648.522,522	36.157
35	602.193,466 648.503,74	36	602.167,29 648.488,883	30.098
38	602.107,346 648.451,919	39	602.092,281 648.443,017	17.499
41	602.055,147 648.423,022	42	602.040,599 648.415,016	16.605
44	602.014,725 648.400,475	45	601.989,657 648.387,862	28.062
47	601.921,707 648.356,34	48	601.920,994 648.355,992	0.793

Punct început	X / Y	Punct sfârşit	X / Y	Lungime segment
9	602.157,808 648.024,762	10	602.169,454 648.033,725	14.696
12	602.217,96 648.061,414	13	602.222,432 648.063,693	5.019
15	602.267,677 648.086,752	16	602.270,019 648.087,946	2.629
18	602.303,088 648.104,868	19	602.312,735 648.109,804	10.836
21	602.396,883 648.152,864	22	602.402,548 648.155,763	6.364
24	602.451,602 648.181,457	25	602.353,3 648.455,078	290.743
27	602.317,539 648.554,619	28	602.313,78 648.554,623	3.759
30	602.295,378 648.550,599	31	602.285,538 648.547,236	10.399
33	602.230,212 648.522,522	34	602.207,857 648.511,644	24.861
36	602.167,29 648.488,883	37	602.145,442 648.475,937	25.396
39	602.092,281 648.443,017	40	602.078,949 648.435,29	15.409
42	602.040,599 648.415,016	43	602.020,194 648.403,217	23.571
45	601.989,657 648.387,862	46	601.968,815 648.379,346	22.515
48	601.920,994 648.355,992	1	602.015,076 648.194,946	186.513

**** Lungimile segmentelor sunt determinate în planul de proiecţie Stereo 70 şi sunt rotunjite la 1 milimetru.**
***** Distanţa dintre puncte este formată din segmente cumulate ce sunt mai mici decât valoarea 1 milimetru.**

Document care conține date cu caracter personal, protejat de prevederile Regulamentului (UE) nr. 679/2016 și Legii 190/2018

DATE DESPRE IMOBILUL NR. 8432

Oficiul de Cadastru şi Publicitate Imobiliară SUCEAVA
Biroul de Cadastru şi Publicitate Imobiliară Falticeni

A. Partea I. Descrierea imobilului

TEREN Extravilan

Adresa: Jud. Suceava

Nr. Crt	Nr cadastral Nr. topografic	Suprafaţa* (mp)	Observaţii / Referinţe
A1		600	Sector cadastral:73 Teren neimprejmuit;

B. Partea II. Proprietari şi acte

Inscrieri privitoare la dreptul de proprietate şi alte drepturi reale		Referinţe
/		
Act Administrativ nr. 628, din 04/11/1994 emis de CJSDPAT SUCEAVA;		
B1	Intabulare, drept de PROPRIETATE, dobandit prin Reconstituire, cota actuala 1/1	A1
	1) **DRĂNICERU LUCICA**	

C. Partea III. SARCINI .

Inscrieri privind dezmembramintele dreptului de proprietate, drepturi reale de garanţie şi sarcini	Referinţe
NU SUNT	

Document care conține date cu caracter personal, protejat de prevederile Regulamentului (UE) nr. 679/2016 și Legii 190/2018

Anexa Nr. 1 La Partea I

Teren

Nr cadastral	Suprafaţa (mp)*	Observaţii / Referinţe
	600	

* Suprafaţa este determinată in planul de proiecţie Stereo 70.

DETALII LINIARE IMOBIL

Date referitoare la teren

Crt	Categorie folosință	Intra vilan	Suprafaţa (mp)	Tarla	Parcelă	Nr. topo	Observaţii / Referinţe
1	faneata	NU	600	95, 101	749, 750	-	

Lungime Segmente
1) Valorile lungimilor segmentelor sunt obţinute din proiecţie în plan.

Punct început	X / Y	Punct sfârşit	X / Y	Lungime segment (** (m)
1	602.317,539 648.554,619	2	602.340,37 648.491,07	67.526
2	602.340,37 648.491,07	3	602.348,851 648.494,471	9.138
3	602.348,851 648.494,471	4	602.327,27 648.554,542	63.83
4	602.327,27 648.554,542	5	602.324,513 648.554,613	2.758
5	602.324,513 648.554,613	6	602.319,686 648.554,617	4.827

Document care conține date cu caracter personal, protejat de prevederile Regulamentului (UE) nr. 679/2016 și Legii 190/2018

Punct început	X / Y	Punct sfârşit	X / Y	Lungime segment (** (m)
6	602.319,686 648.554,617	1	602.317,539 648.554,619	2.147

** Lungimile segmentelor sunt determinate în planul de proiecţie Stereo 70 şi sunt rotunjite la 1 milimetru.
*** Distanţa dintre puncte este formată din segmente cumulate ce sunt mai mici decât valoarea 1 milimetru.

Document care conține date cu caracter personal, protejat de prevederile Regulamentului (UE) nr. 679/2016 și Legii 190/2018

DATE DESPRE IMOBILUL NR. 8433

Oficiul de Cadastru şi Publicitate Imobiliară SUCEAVA
Biroul de Cadastru şi Publicitate Imobiliară Falticeni

A. Partea I. Descrierea imobilului

TEREN Extravilan

Adresa: Jud. Suceava

Nr. Crt	Nr cadastral Nr. topografic	Suprafaţa* (mp)	Observaţii / Referinţe
A1		3.000	Sector cadastral:73 Teren neimprejmuit;

B. Partea II. Proprietari şi acte

Inscrieri privitoare la dreptul de proprietate şi alte drepturi reale		Referinţe
/		
Act Administrativ nr. 628, din 04/11/1994 emis de CJSDPAT SUCEAVA;		
B1	Intabulare, drept de PROPRIETATE, dobandit prin Reconstituire, cota actuala 1/1	A1
	1) **DRĂNICERU LUCICA**	

C. Partea III. SARCINI .

Inscrieri privind dezmembramintele dreptului de proprietate, drepturi reale de garanţie şi sarcini	Referinţe
NU SUNT	

Document care conține date cu caracter personal, protejat de prevederile Regulamentului (UE) nr. 679/2016 și Legii 190/2018

Anexa Nr. 1 La Partea I

Teren

Nr cadastral	Suprafaţa (mp)*	Observaţii / Referinţe
	3.000	

* Suprafaţa este determinată in planul de proiecţie Stereo 70.

DETALII LINIARE IMOBIL

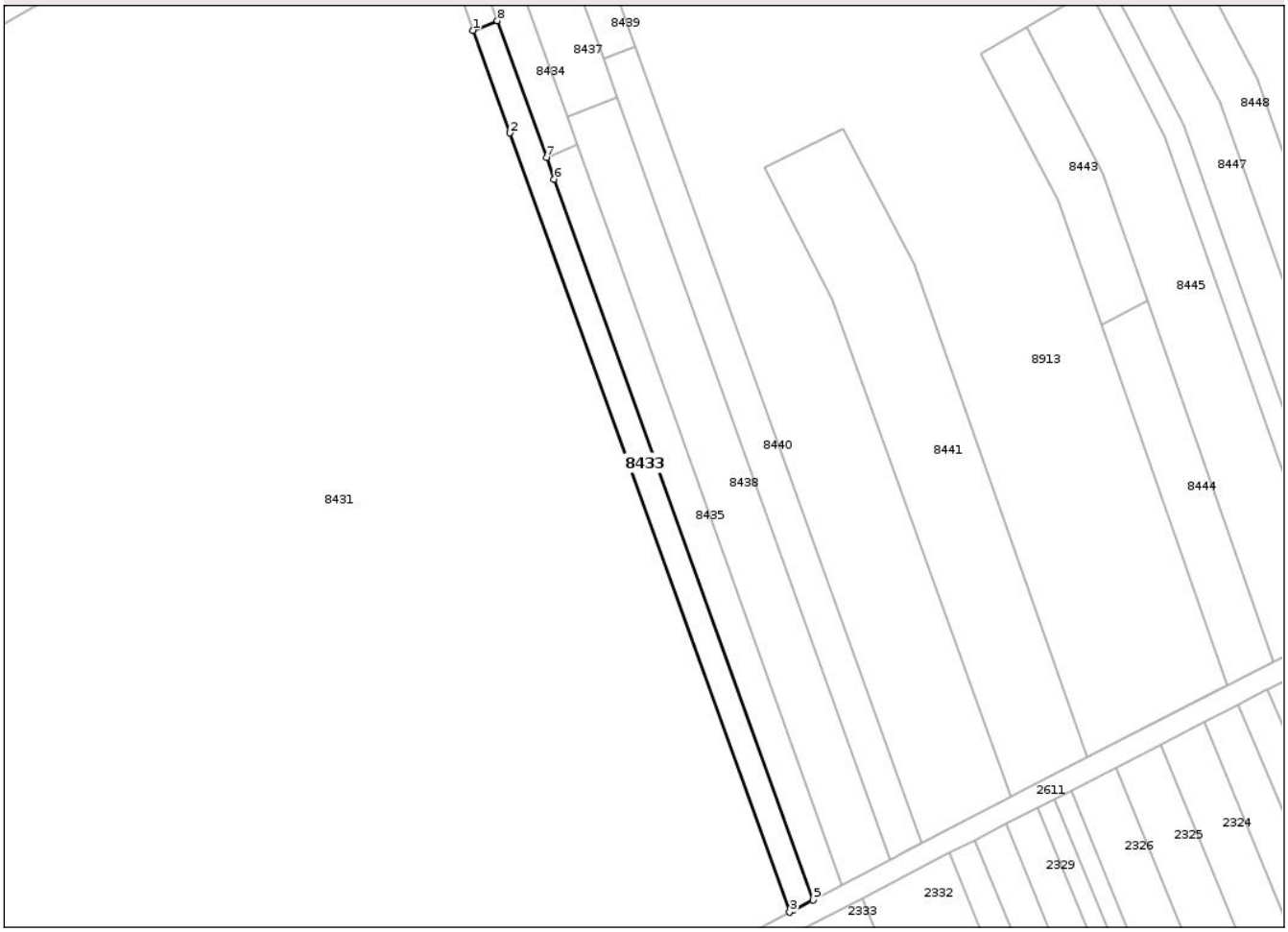

Date referitoare la teren

Crt	Categorie folosință	Intra vilan	Suprafaţa (mp)	Tarla	Parcelă	Nr. topo	Observaţii / Referinţe
1	faneata	NU	474	101	802, 804	-	
2	arabil	NU	2.526	101	802, 804	-	

Lungime Segmente
1) Valorile lungimilor segmentelor sunt obţinute din proiecţie în plan.

Punct început	X / Y	Punct sfârşit	X / Y	Lungime segment (** (m)
1	602.340,37 648.491,07	2	602.353,3 648.455,078	38.244
2	602.353,3 648.455,078	3	602.451,602 648.181,457	290.743
3	602.451,602 648.181,457	4	602.452,873 648.182,123	1.435
4	602.452,873 648.182,123	5	602.459,768 648.185,735	7.784

Document care conține date cu caracter personal, protejat de prevederile Regulamentului (UE) nr. 679/2016 și Legii 190/2018

Punct început	X / Y	Punct sfârşit	X / Y	Lungime segment (** (m)
5	602.459,768 648.185,735	6	602.368,838 648.438,837	268.94
6	602.368,838 648.438,837	7	602.366,098 648.446,463	8.103
7	602.366,098 648.446,463	8	602.348,851 648.494,471	51.012
8	602.348,851 648.494,471	1	602.340,37 648.491,07	9.138

** Lungimile segmentelor sunt determinate în planul de proiecţie Stereo 70 şi sunt rotunjite la 1 milimetru.
*** Distanţa dintre puncte este formată din segmente cumulate ce sunt mai mici decât valoarea 1 milimetru.

Document care conține date cu caracter personal, protejat de prevederile Regulamentului (UE) nr. 679/2016 și Legii 190/2018

DATE DESPRE IMOBILUL NR. 8434

Oficiul de Cadastru şi Publicitate Imobiliară SUCEAVA
Biroul de Cadastru şi Publicitate Imobiliară Falticeni

A. Partea I. Descrierea imobilului

TEREN Extravilan

Adresa: Jud. Suceava

Nr. Crt	Nr cadastral Nr. topografic	Suprafaţa* (mp)	Observaţii / Referinţe
A1		1.300	Sector cadastral:73 Teren neimprejmuit;

B. Partea II. Proprietari şi acte

Inscrieri privitoare la dreptul de proprietate şi alte drepturi reale		Referinţe
/		
Hotarare Judecatoreasca nr. 648, din 20/03/2009 emis de JUDECĂTORIA FĂLTICENI;		
B1	Intabulare, drept de PROPRIETATE, dobandit prin Hotarare Judecatoreasca, cota actuala 1/1	A1
	1) **ANDRIOAIA IOAN** DEFUNCT:Da	

C. Partea III. SARCINI .

Inscrieri privind dezmembramintele dreptului de proprietate, drepturi reale de garanţie şi sarcini	Referinţe
NU SUNT	

Document care conține date cu caracter personal, protejat de prevederile Regulamentului (UE) nr. 679/2016 și Legii 190/2018

Anexa Nr. 1 La Partea I

Teren

Nr cadastral	Suprafaţa (mp)*	Observaţii / Referinţe
	1.300	

* Suprafaţa este determinată in planul de proiecţie Stereo 70.

DETALII LINIARE IMOBIL

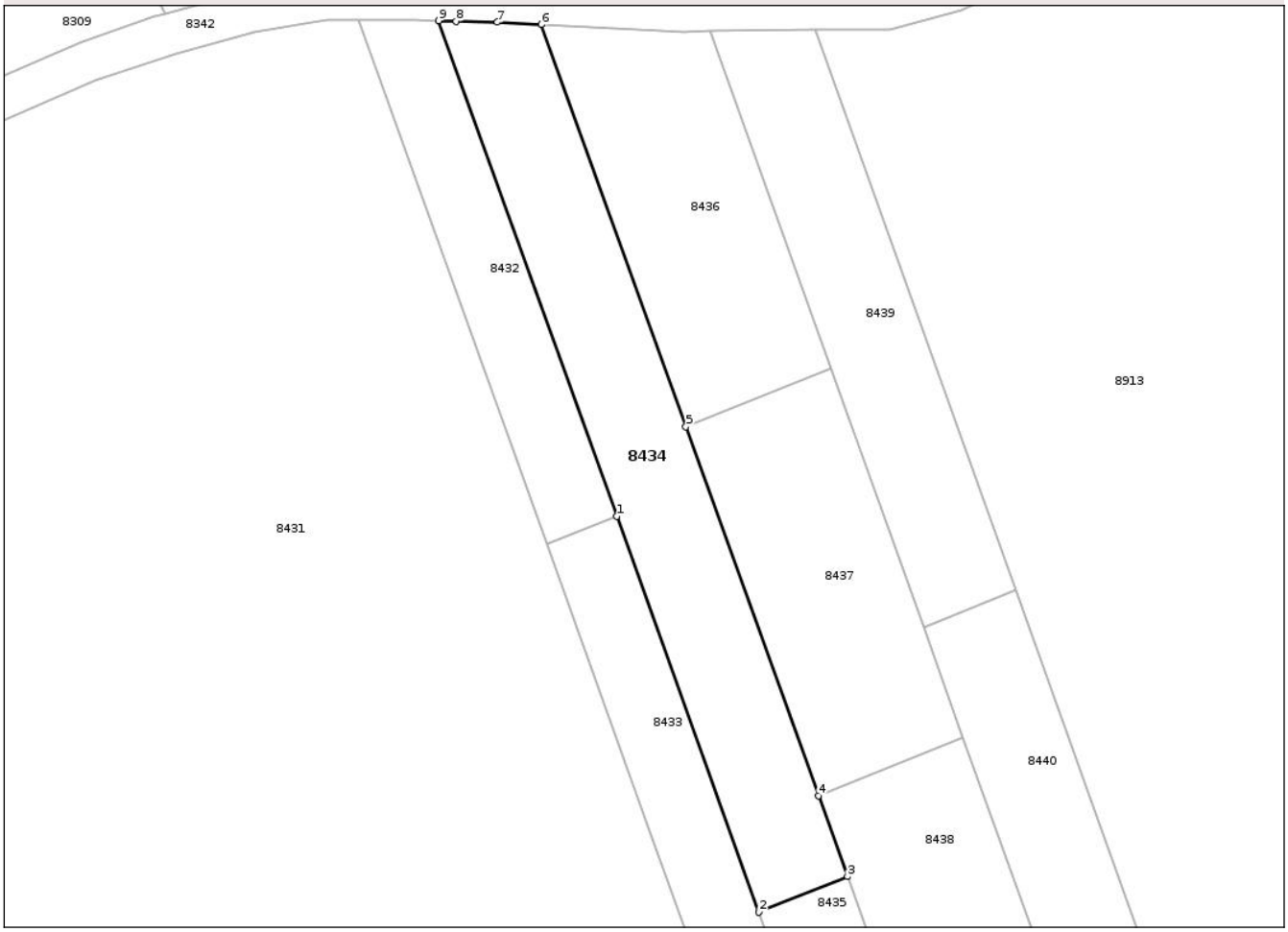

Date referitoare la teren

Crt	Categorie folosință	Intra vilan	Suprafaţa (mp)	Tarla	Parcelă	Nr. topo	Observaţii / Referinţe
1	faneata	NU	1.300	95, 101	749, 750	-	

Lungime Segmente
1) Valorile lungimilor segmentelor sunt obţinute din proiecţie în plan.

Punct început	X / Y	Punct sfârşit	X / Y	Lungime segment (** (m)
1	602.348,851 648.494,471	2	602.366,098 648.446,463	51.012
2	602.366,098 648.446,463	3	602.376,848 648.450,773	11.582
3	602.376,848 648.450,773	4	602.373,326 648.460,575	10.416
4	602.373,326 648.460,575	5	602.357,249 648.505,318	47.544
5	602.357,249 648.505,318	6	602.339,725 648.554,087	51.822

Document care conține date cu caracter personal, protejat de prevederile Regulamentului (UE) nr. 679/2016 și Legii 190/2018

Punct început	X / Y	Punct sfârşit	X / Y	Lungime segment (** (m)
6	602.339,725 648.554,087	7	602.334,376 648.554,361	5.356
7	602.334,376 648.554,361	8	602.329,334 648.554,49	5.044
8	602.329,334 648.554,49	9	602.327,27 648.554,542	2.065
9	602.327,27 648.554,542	1	602.348,851 648.494,471	63.83

** Lungimile segmentelor sunt determinate în planul de proiecţie Stereo 70 şi sunt rotunjite la 1 milimetru.
*** Distanţa dintre puncte este formată din segmente cumulate ce sunt mai mici decât valoarea 1 milimetru.

Document care conține date cu caracter personal, protejat de prevederile Regulamentului (UE) nr. 679/2016 și Legii 190/2018

DATE DESPRE IMOBILUL NR. 8435

Oficiul de Cadastru şi Publicitate Imobiliară SUCEAVA
Biroul de Cadastru şi Publicitate Imobiliară Falticeni

A. Partea I. Descrierea imobilului

TEREN Extravilan

Adresa: Jud. Suceava

Nr. Crt	Nr cadastral Nr. topografic	Suprafaţa* (mp)	Observaţii / Referinţe
A1		3.200	Sector cadastral:73 Teren neimprejmuit;

B. Partea II. Proprietari şi acte

Inscrieri privitoare la dreptul de proprietate şi alte drepturi reale		Referinţe
/		
Hotarare Judecatoreasca nr. 648, din 20/03/2009 emis de JUDECĂTORIA FĂLTICENI;		
B1	Intabulare, drept de PROPRIETATE, dobandit prin Hotarare Judecatoreasca, cota actuala 1/1	A1
	1) **ANDRIOAIA IOAN** DEFUNCT:Da	

C. Partea III. SARCINI .

Inscrieri privind dezmembramintele dreptului de proprietate, drepturi reale de garanţie şi sarcini	Referinţe
NU SUNT	

Document care conține date cu caracter personal, protejat de prevederile Regulamentului (UE) nr. 679/2016 și Legii 190/2018

Anexa Nr. 1 La Partea I

Teren

Nr cadastral	Suprafaţa (mp)*	Observaţii / Referinţe
	3.200	

* Suprafaţa este determinată in planul de proiecţie Stereo 70.

DETALII LINIARE IMOBIL

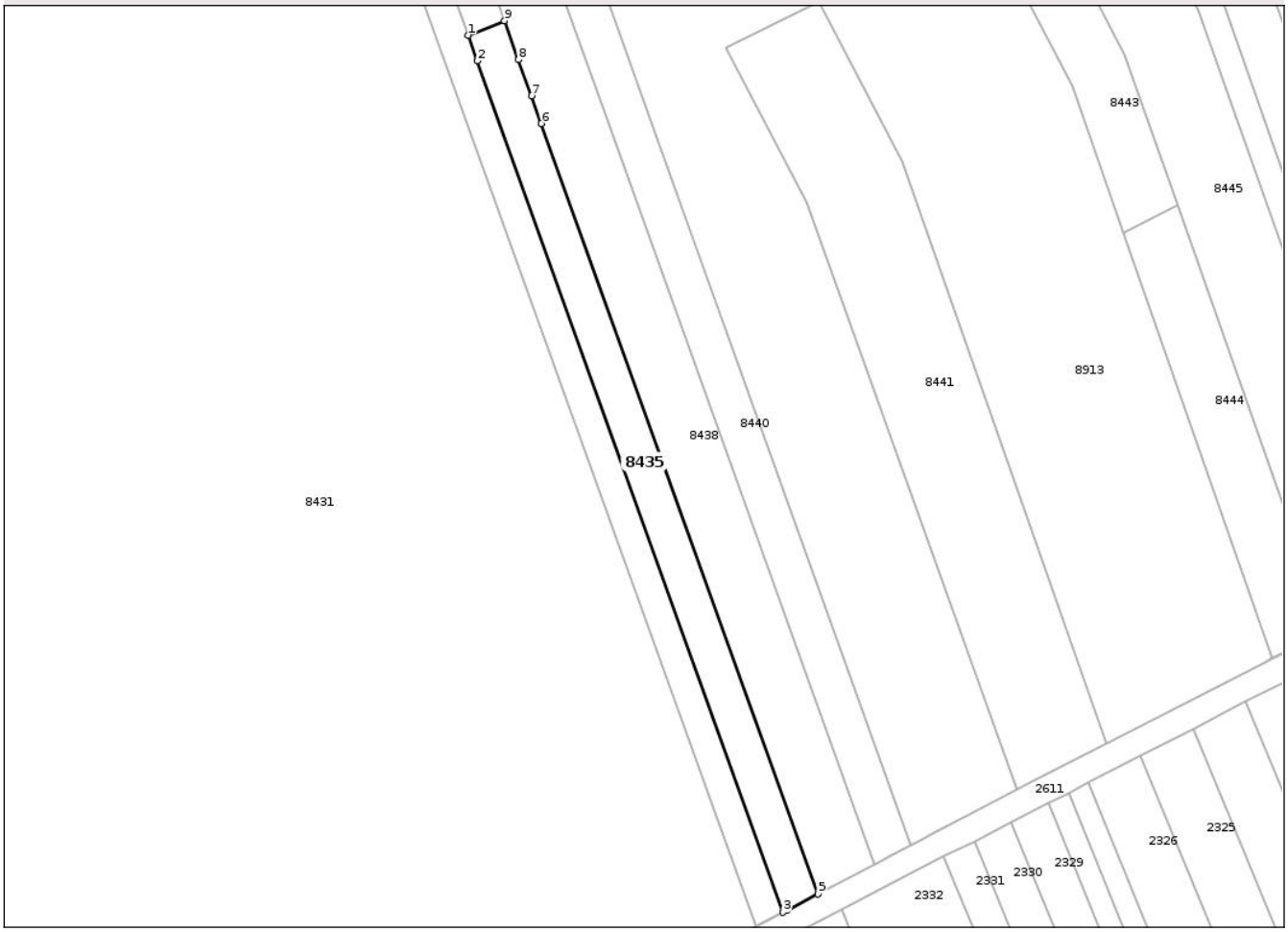

Date referitoare la teren

Crt	Categorie folosință	Intra vilan	Suprafaţa (mp)	Tarla	Parcelă	Nr. topo	Observaţii / Referinţe
1	faneata	NU	175	101	802, 804	-	
2	arabil	NU	3.025	101	802, 804	-	

Lungime Segmente
1) Valorile lungimilor segmentelor sunt obţinute din proiecţie în plan.

Punct început	X / Y	Punct sfârşit	X / Y	Lungime segment (** (m)
1	602.366,098 648.446,463	2	602.368,838 648.438,837	8.103
2	602.368,838 648.438,837	3	602.459,768 648.185,735	268.94
3	602.459,768 648.185,735	4	602.460,96 648.186,359	1.345
4	602.460,96 648.186,359	5	602.470,12 648.191,157	10.341

Document care conține date cu caracter personal, protejat de prevederile Regulamentului (UE) nr. 679/2016 și Legii 190/2018

Punct început	X / Y	Punct sfârşit	X / Y	Lungime segment (** (m)
5	602.470,12 648.191,157	6	602.387,822 648.420,232	243.41
6	602.387,822 648.420,232	7	602.384,883 648.428,411	8.691
7	602.384,883 648.428,411	8	602.381,015 648.439,176	11.439
8	602.381,015 648.439,176	9	602.376,848 648.450,773	12.323
9	602.376,848 648.450,773	1	602.366,098 648.446,463	11.582

** Lungimile segmentelor sunt determinate în planul de proiecţie Stereo 70 şi sunt rotunjite la 1 milimetru.
*** Distanţa dintre puncte este formată din segmente cumulate ce sunt mai mici decât valoarea 1 milimetru.

Document care conține date cu caracter personal, protejat de prevederile Regulamentului (UE) nr. 679/2016 și Legii 190/2018

DATE DESPRE IMOBILUL NR. 8436

Oficiul de Cadastru şi Publicitate Imobiliară SUCEAVA
Biroul de Cadastru şi Publicitate Imobiliară Falticeni

A. Partea I. Descrierea imobilului

TEREN Extravilan

Adresa: Jud. Suceava

Nr. Crt	Nr cadastral Nr. topografic	Suprafaţa* (mp)	Observaţii / Referinţe
A1		900	Sector cadastral:73 Teren neimprejmuit;

B. Partea II. Proprietari şi acte

Inscrieri privitoare la dreptul de proprietate şi alte drepturi reale		Referinţe
/		
Act Administrativ nr. 1577, din 30/06/1997 emis de CJSDPAT SUCEAVA;		
B1	Intabulare, drept de PROPRIETATE, dobandit prin Reconstituire, cota actuala 1/1	A1
	1) **ANDRIOAIA PETREA**, Lipsă CNP proprietar.	

C. Partea III. SARCINI .

Inscrieri privind dezmembramintele dreptului de proprietate, drepturi reale de garanţie şi sarcini	Referinţe
NU SUNT	

Document care conține date cu caracter personal, protejat de prevederile Regulamentului (UE) nr. 679/2016 și Legii 190/2018

Anexa Nr. 1 La Partea I

Teren

Nr cadastral	Suprafaţa (mp)*	Observaţii / Referinţe
	900	

* Suprafaţa este determinată in planul de proiecţie Stereo 70.

DETALII LINIARE IMOBIL

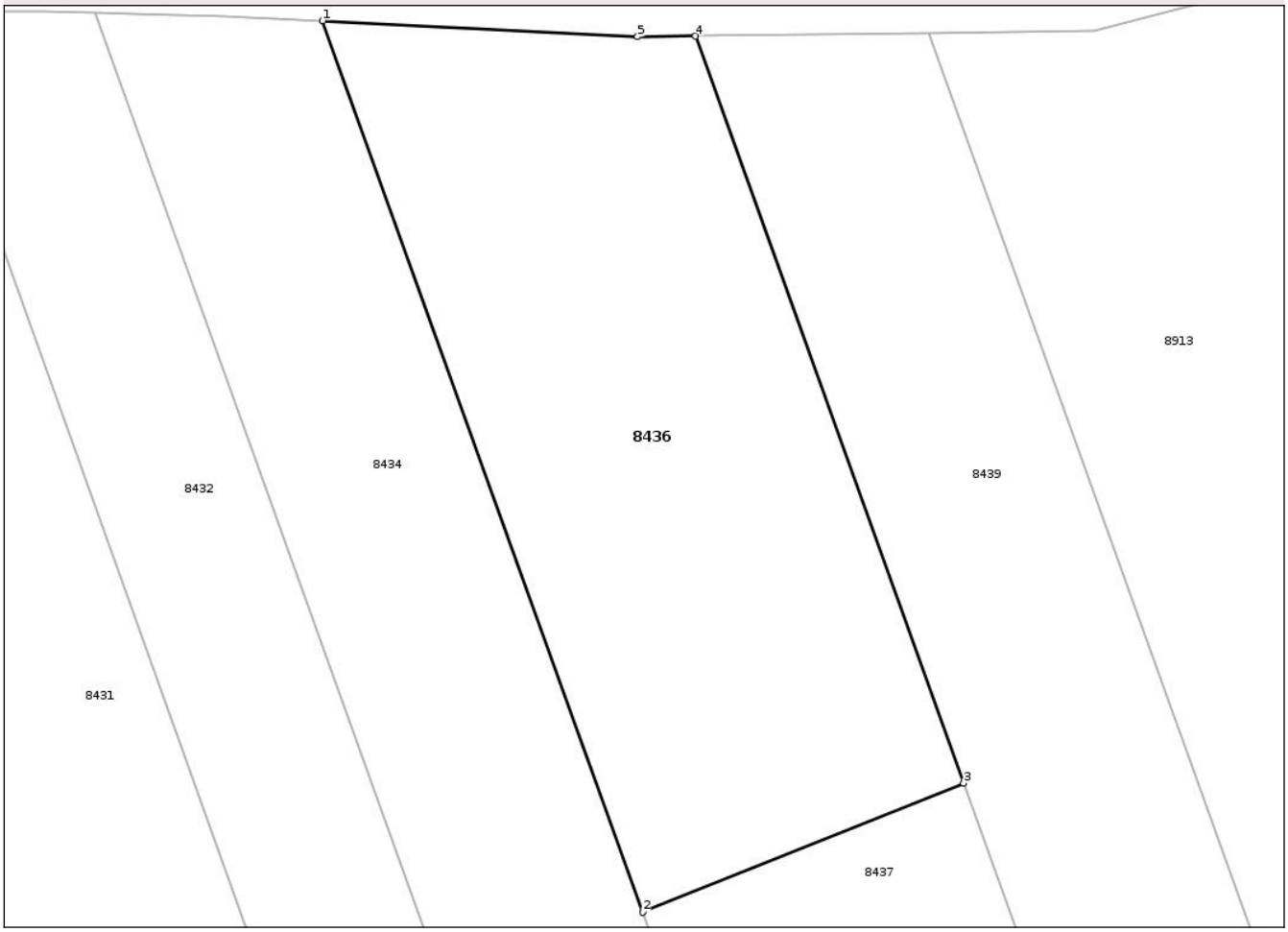

Date referitoare la teren

Crt	Categorie folosință	Intra vilan	Suprafaţa (mp)	Tarla	Parcelă	Nr. topo	Observaţii / Referinţe
1	faneata	NU	900	95	749, 750	-	

Lungime Segmente
1) Valorile lungimilor segmentelor sunt obţinute din proiecţie în plan.

Punct început	X / Y	Punct sfârşit	X / Y	Lungime segment (** (m)
1	602.339,725 648.554,087	2	602.357,249 648.505,318	51.822
2	602.357,249 648.505,318	3	602.374,832 648.512,367	18.943
3	602.374,832 648.512,367	4	602.360,146 648.553,246	43.437
4	602.360,146 648.553,246	5	602.356,975 648.553,206	3.171
5	602.356,975 648.553,206	1	602.339,725 648.554,087	17.272

Document care conține date cu caracter personal, protejat de prevederile Regulamentului (UE) nr. 679/2016 și Legii 190/2018

** Lungimile segmentelor sunt determinate în planul de proiecţie Stereo 70 şi sunt rotunjite la 1 milimetru.
*** Distanţa dintre puncte este formată din segmente cumulate ce sunt mai mici decât valoarea 1 milimetru.

Document care conține date cu caracter personal, protejat de prevederile Regulamentului (UE) nr. 679/2016 și Legii 190/2018

DATE DESPRE IMOBILUL NR. 8437

Oficiul de Cadastru şi Publicitate Imobiliară SUCEAVA
Biroul de Cadastru şi Publicitate Imobiliară Falticeni

A. Partea I. Descrierea imobilului

TEREN Extravilan

Adresa: Jud. Suceava

Nr. Crt	Nr cadastral Nr. topografic	Suprafaţa* (mp)	Observaţii / Referinţe
A1		900	Sector cadastral:73 Teren neimprejmuit;

B. Partea II. Proprietari şi acte

Inscrieri privitoare la dreptul de proprietate şi alte drepturi reale		Referinţe
/		
Act Administrativ nr. 1577, din 30/06/1997 emis de CJSDPAT SUCEAVA;		
B1	Intabulare, drept de PROPRIETATE, dobandit prin Reconstituire, cota actuala 1/1	A1
	1) **ANDRIOAIA PETREA**, Lipsă CNP proprietar.	

C. Partea III. SARCINI .

Inscrieri privind dezmembramintele dreptului de proprietate, drepturi reale de garanţie şi sarcini	Referinţe
NU SUNT	

Document care conține date cu caracter personal, protejat de prevederile Regulamentului (UE) nr. 679/2016 și Legii 190/2018

Anexa Nr. 1 La Partea I

Teren

Nr cadastral	Suprafaţa (mp)*	Observaţii / Referinţe
	900	

* Suprafaţa este determinată in planul de proiecţie Stereo 70.

DETALII LINIARE IMOBIL

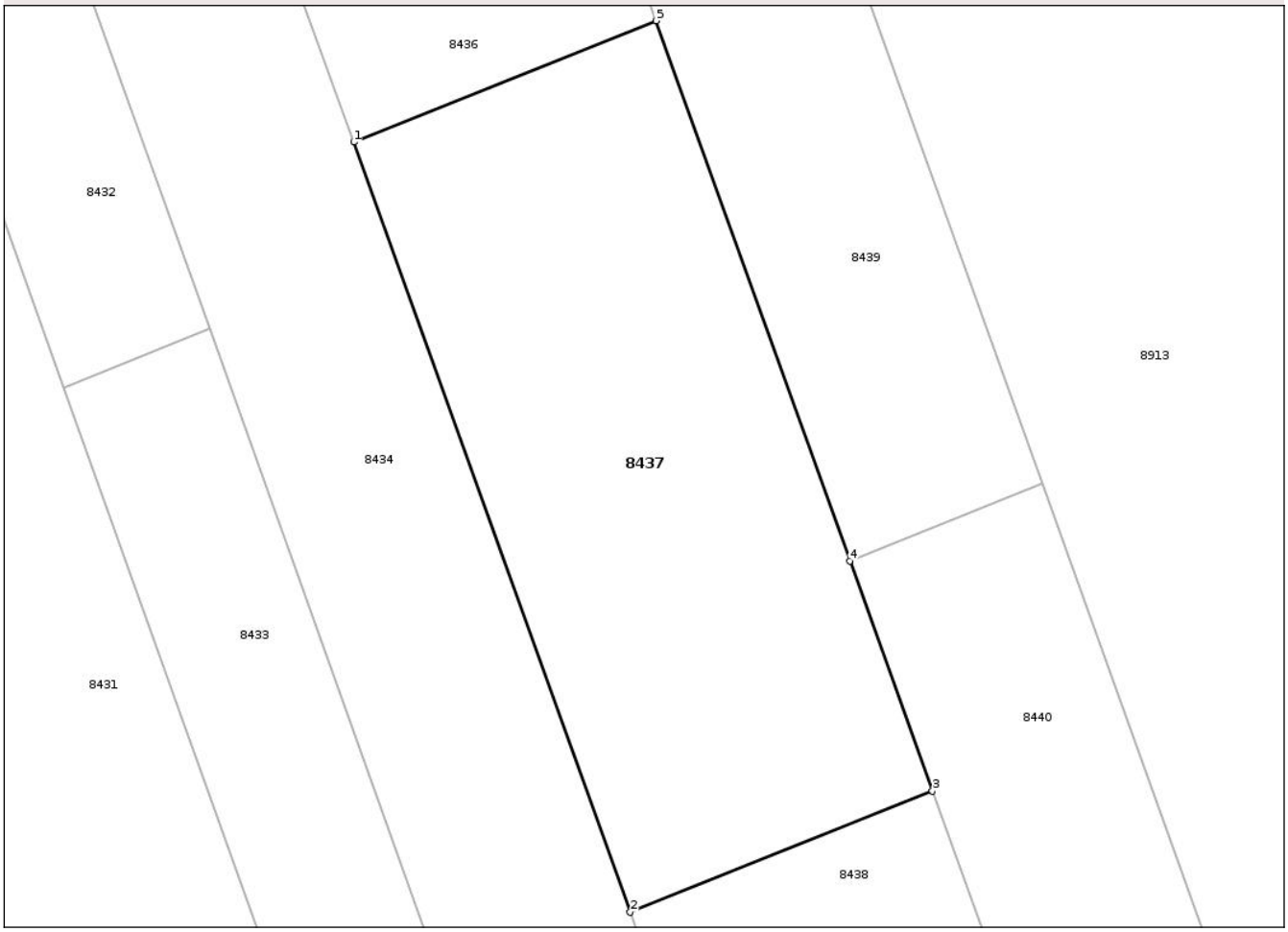

Date referitoare la teren

Crt	Categorie folosință	Intra vilan	Suprafaţa (mp)	Tarla	Parcelă	Nr. topo	Observaţii / Referinţe
1	faneata	NU	900	95	749	-	

Lungime Segmente
1) Valorile lungimilor segmentelor sunt obţinute din proiecţie în plan.

Punct început	X / Y	Punct sfârşit	X / Y	Lungime segment (** (m)
1	602.357,249 648.505,318	2	602.373,326 648.460,575	47.544
2	602.373,326 648.460,575	3	602.390,907 648.467,623	18.941
3	602.390,907 648.467,623	4	602.386,107 648.480,984	14.197
4	602.386,107 648.480,984	5	602.374,832 648.512,367	33.347
5	602.374,832 648.512,367	1	602.357,249 648.505,318	18.943

Document care conține date cu caracter personal, protejat de prevederile Regulamentului (UE) nr. 679/2016 și Legii 190/2018

** Lungimile segmentelor sunt determinate în planul de proiecţie Stereo 70 şi sunt rotunjite la 1 milimetru.
*** Distanţa dintre puncte este formată din segmente cumulate ce sunt mai mici decât valoarea 1 milimetru.

Document care conține date cu caracter personal, protejat de prevederile Regulamentului (UE) nr. 679/2016 și Legii 190/2018

DATE DESPRE IMOBILUL NR. 8438

Oficiul de Cadastru şi Publicitate Imobiliară SUCEAVA
Biroul de Cadastru şi Publicitate Imobiliară Falticeni

A. Partea I. Descrierea imobilului

TEREN Extravilan

Adresa: Jud. Suceava, Extravilan com. Boroaia, locul numit "Ulea"

Nr. Crt	Nr cadastral Nr. topografic	Suprafaţa* (mp)	Observaţii / Referinţe
A1	37476	Din acte: 6.300 Masurata: 5.400	Sector cadastral:73 Teren neimprejmuit;

B. Partea II. Proprietari şi acte

Inscrieri privitoare la dreptul de proprietate şi alte drepturi reale		Referinţe
26969 / 27/08/2024		
Act Notarial nr. 945, din 26/08/2024 emis de LIUTA ELENA DANIELA;		
B3	Intabulare, drept de PROPRIETATEbun comun in devalmasie, dobandit prin Conventie, cota actuala 1/1	A1
	1) **MONORANU MIHAI** 2) **MONORANU LOREDANA-SÎNZIANA**	

C. Partea III. SARCINI .

Inscrieri privind dezmembramintele dreptului de proprietate, drepturi reale de garanţie şi sarcini	Referinţe
NU SUNT	

Document care conține date cu caracter personal, protejat de prevederile Regulamentului (UE) nr. 679/2016 și Legii 190/2018

Anexa Nr. 1 La Partea I

Teren

Nr cadastral	Suprafaţa (mp)*	Observaţii / Referinţe
37476	Din acte: 6.300 Masurata: 5.400	

* Suprafaţa este determinată in planul de proiecţie Stereo 70.

DETALII LINIARE IMOBIL

Date referitoare la teren

Crt	Categorie folosinţă	Intra vilan	Suprafaţa (mp)	Tarla	Parcelă	Nr. topo	Observaţii / Referinţe
1	arabil	NU	4.772	101	802	-	poz A 1.1
2	faneata	NU	628	101	802	-	poz A 5.2

Lungime Segmente
1) Valorile lungimilor segmentelor sunt obţinute din proiecţie în plan.

Punct început	X / Y	Punct sfârşit	X / Y	Lungime segment (** (m)
1	602.487,046 648.200,023	2	602.410,116 648.414,156	227.533
2	602.410,116 648.414,156	3	602.390,907 648.467,623	56.813
3	602.390,907 648.467,623	4	602.373,326 648.460,575	18.941
4	602.373,326 648.460,575	5	602.376,848 648.450,773	10.416

Document care conține date cu caracter personal, protejat de prevederile Regulamentului (UE) nr. 679/2016 și Legii 190/2018

Punct început	X / Y	Punct sfârşit	X / Y	Lungime segment (** (m)
5	602.376,848 648.450,773	6	602.381,015 648.439,176	12.323
6	602.381,015 648.439,176	7	602.384,883 648.428,411	11.439
7	602.384,883 648.428,411	8	602.387,822 648.420,232	8.691
8	602.387,822 648.420,232	9	602.470,12 648.191,157	243.41
9	602.470,12 648.191,157	1	602.487,046 648.200,023	19.107

** Lungimile segmentelor sunt determinate în planul de proiecţie Stereo 70 şi sunt rotunjite la 1 milimetru.
*** Distanţa dintre puncte este formată din segmente cumulate ce sunt mai mici decât valoarea 1 milimetru.

Document care conține date cu caracter personal, protejat de prevederile Regulamentului (UE) nr. 679/2016 și Legii 190/2018

DATE DESPRE IMOBILUL NR. 8439

Oficiul de Cadastru şi Publicitate Imobiliară SUCEAVA
Biroul de Cadastru şi Publicitate Imobiliară Falticeni

A. Partea I. Descrierea imobilului

TEREN Extravilan

Adresa: Jud. Suceava

Nr. Crt	Nr cadastral Nr. topografic	Suprafaţa* (mp)	Observaţii / Referinţe
A1		900	Sector cadastral:73 Teren neimprejmuit;

B. Partea II. Proprietari şi acte

Inscrieri privitoare la dreptul de proprietate şi alte drepturi reale		Referinţe
/		
Act Administrativ nr. 229, din 12/10/1993 emis de CJSDPAT SUCEAVA;		
B1	Intabulare, drept de PROPRIETATE, dobandit prin Reconstituire, cota actuala 1/1	A1
	1) **COVATARU GHEORGHE**, Lipsă CNP proprietar. 2) **COVATARU ELENA**	

C. Partea III. SARCINI .

Inscrieri privind dezmembramintele dreptului de proprietate, drepturi reale de garanţie şi sarcini	Referinţe
NU SUNT	

Document care conține date cu caracter personal, protejat de prevederile Regulamentului (UE) nr. 679/2016 și Legii 190/2018

Anexa Nr. 1 La Partea I

Teren

Nr cadastral	Suprafaţa (mp)*	Observaţii / Referinţe
	900	

* Suprafaţa este determinată in planul de proiecţie Stereo 70.

DETALII LINIARE IMOBIL

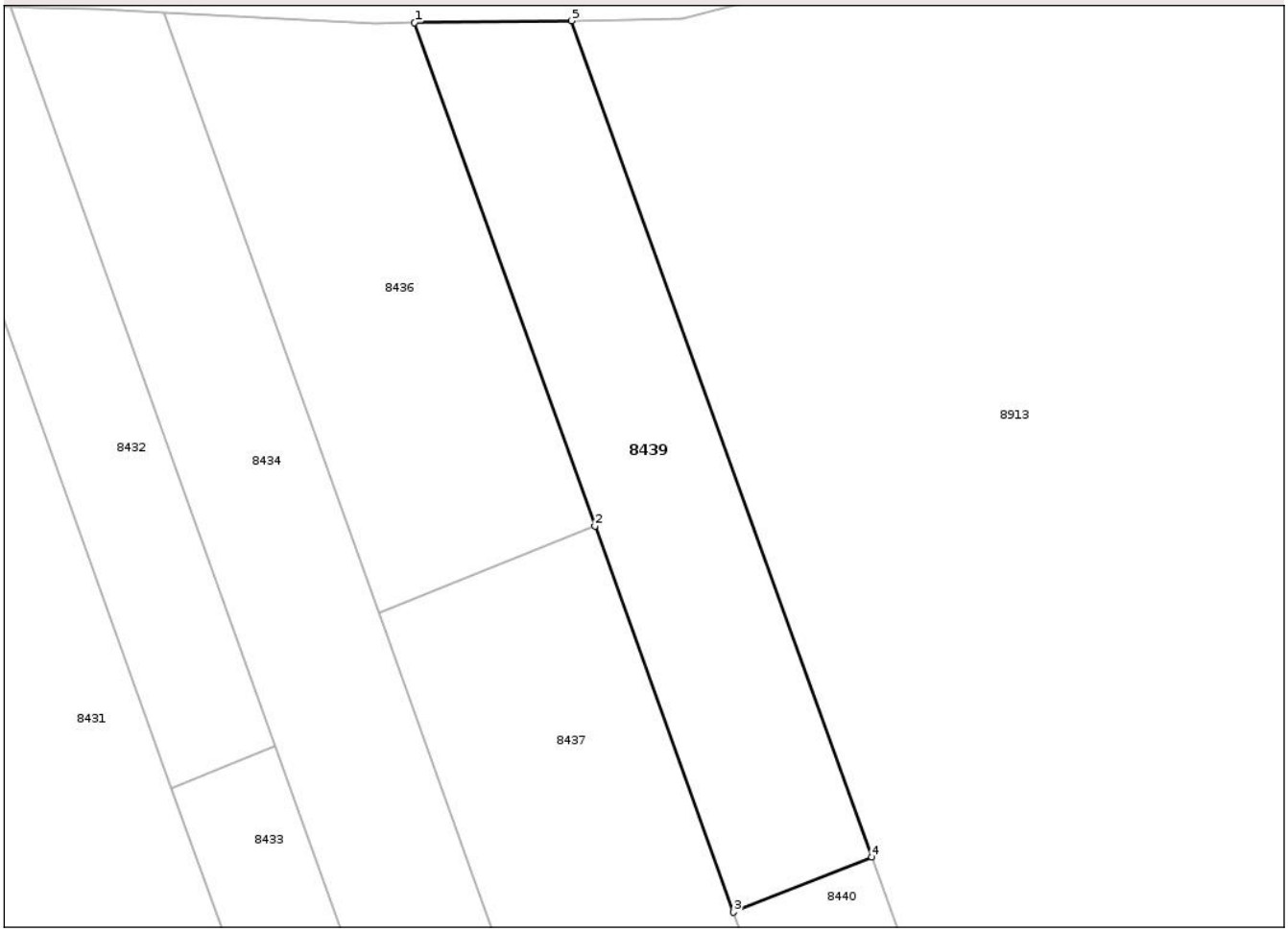

Date referitoare la teren

Crt	Categorie folosință	Intra vilan	Suprafaţa (mp)	Tarla	Parcelă	Nr. topo	Observaţii / Referinţe
1	faneata	NU	900	95	807, 749, 750	-	

Lungime Segmente
1) Valorile lungimilor segmentelor sunt obţinute din proiecţie în plan.

Punct început	X / Y	Punct sfârşit	X / Y	Lungime segment (** (m)
1	602.360,146 648.553,246	2	602.374,832 648.512,367	43.437
2	602.374,832 648.512,367	3	602.386,107 648.480,984	33.347
3	602.386,107 648.480,984	4	602.397,33 648.485,483	12.091
4	602.397,33 648.485,483	5	602.372,926 648.553,41	72.178
5	602.372,926 648.553,41	1	602.360,146 648.553,246	12.781

Document care conține date cu caracter personal, protejat de prevederile Regulamentului (UE) nr. 679/2016 și Legii 190/2018

** Lungimile segmentelor sunt determinate în planul de proiecţie Stereo 70 şi sunt rotunjite la 1 milimetru.
*** Distanţa dintre puncte este formată din segmente cumulate ce sunt mai mici decât valoarea 1 milimetru.

Document care conține date cu caracter personal, protejat de prevederile Regulamentului (UE) nr. 679/2016 și Legii 190/2018

DATE DESPRE IMOBILUL NR. 8440

Oficiul de Cadastru şi Publicitate Imobiliară SUCEAVA
Biroul de Cadastru şi Publicitate Imobiliară Falticeni

A. Partea I. Descrierea imobilului

TEREN Extravilan

Adresa: Jud. Suceava

Nr. Crt	Nr cadastral Nr. topografic	Suprafaţa* (mp)	Observaţii / Referinţe
A1		3.600	Sector cadastral:73 Teren neimprejmuit;

B. Partea II. Proprietari şi acte

Inscrieri privitoare la dreptul de proprietate şi alte drepturi reale		Referinţe
/		
Act Administrativ nr. 229, din 12/10/1993 emis de CJSDPAT SUCEAVA;		
B1	Intabulare, drept de PROPRIETATE, dobandit prin Reconstituire, cota actuala 1/1	A1
	1) **COVATARU GHEORGHE**, Lipsă CNP proprietar. 2) **COVATARU ELENA**	

C. Partea III. SARCINI .

Inscrieri privind dezmembramintele dreptului de proprietate, drepturi reale de garanţie şi sarcini	Referinţe
NU SUNT	

Document care conține date cu caracter personal, protejat de prevederile Regulamentului (UE) nr. 679/2016 și Legii 190/2018

Anexa Nr. 1 La Partea I

Teren

Nr cadastral	Suprafaţa (mp)*	Observaţii / Referinţe
	3.600	

* Suprafaţa este determinată in planul de proiecţie Stereo 70.

DETALII LINIARE IMOBIL

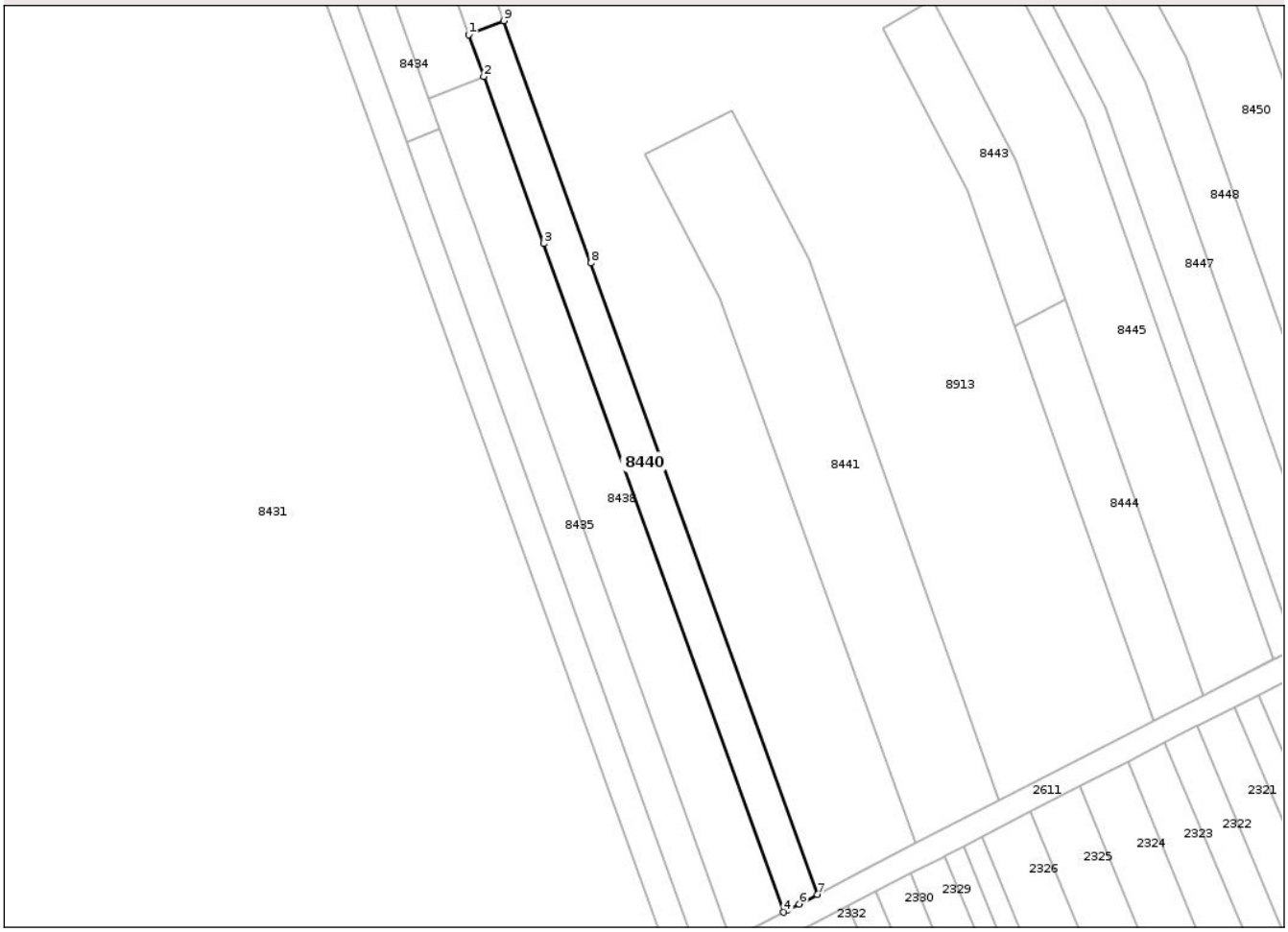

Date referitoare la teren

Crt	Categorie folosință	Intra vilan	Suprafaţa (mp)	Tarla	Parcelă	Nr. topo	Observaţii / Referinţe
1	faneata	NU	926	95, 101	802	-	
2	arabil	NU	2.674	95, 101	802	-	

Lungime Segmente
1) Valorile lungimilor segmentelor sunt obţinute din proiecţie în plan.

Punct început	X / Y	Punct sfârşit	X / Y	Lungime segment (** (m)
1	602.386,107 648.480,984	2	602.390,907 648.467,623	14.197
2	602.390,907 648.467,623	3	602.410,116 648.414,156	56.813
3	602.410,116 648.414,156	4	602.487,046 648.200,023	227.533
4	602.487,046 648.200,023	5	602.488,455 648.200,761	1.591

Document care conține date cu caracter personal, protejat de prevederile Regulamentului (UE) nr. 679/2016 și Legii 190/2018

Punct început	X / Y	Punct sfârşit	X / Y	Lungime segment (** (m)
5	602.488,455 648.200,761	6	602.492,036 648.202,637	4.043
6	602.492,036 648.202,637	7	602.497,852 648.205,683	6.565
7	602.497,852 648.205,683	8	602.425,219 648.407,854	214.822
8	602.425,219 648.407,854	9	602.397,33 648.485,483	82.487
9	602.397,33 648.485,483	1	602.386,107 648.480,984	12.091

** Lungimile segmentelor sunt determinate în planul de proiecţie Stereo 70 şi sunt rotunjite la 1 milimetru.
*** Distanţa dintre puncte este formată din segmente cumulate ce sunt mai mici decât valoarea 1 milimetru.

DATE DESPRE IMOBILUL NR. 8441

Oficiul de Cadastru şi Publicitate Imobiliară SUCEAVA
Biroul de Cadastru şi Publicitate Imobiliară Falticeni

A. Partea I. Descrierea imobilului

TEREN Extravilan

Adresa: Jud. Suceava

Nr. Crt	Nr cadastral Nr. topografic	Suprafaţa* (mp)	Observaţii / Referinţe
A1	30198	Din acte: 7.200 Masurata: 7.249	Sector cadastral:73 Teren neimprejmuit;

B. Partea II. Proprietari şi acte

Inscrieri privitoare la dreptul de proprietate şi alte drepturi reale		Referinţe
675 / 13/01/2020		
Act Notarial nr. 70, din 10/01/2020 emis de IORDACHE RALUCA ANDREA;		
B2	Intabulare, drept de PROPRIETATEbun propriu, dobandit prin Conventie, cota actuala 1/1	A1
	1) **ANDREICA CONSTANTIN**	

C. Partea III. SARCINI .

Inscrieri privind dezmembramintele dreptului de proprietate, drepturi reale de garanţie şi sarcini	Referinţe
NU SUNT	

Document care conține date cu caracter personal, protejat de prevederile Regulamentului (UE) nr. 679/2016 și Legii 190/2018

Anexa Nr. 1 La Partea I

Teren

Nr cadastral	Suprafaţa (mp)*	Observaţii / Referinţe
30198	Din acte: 7.200 Masurata: 7.249	

* Suprafaţa este determinată in planul de proiecţie Stereo 70.

DETALII LINIARE IMOBIL

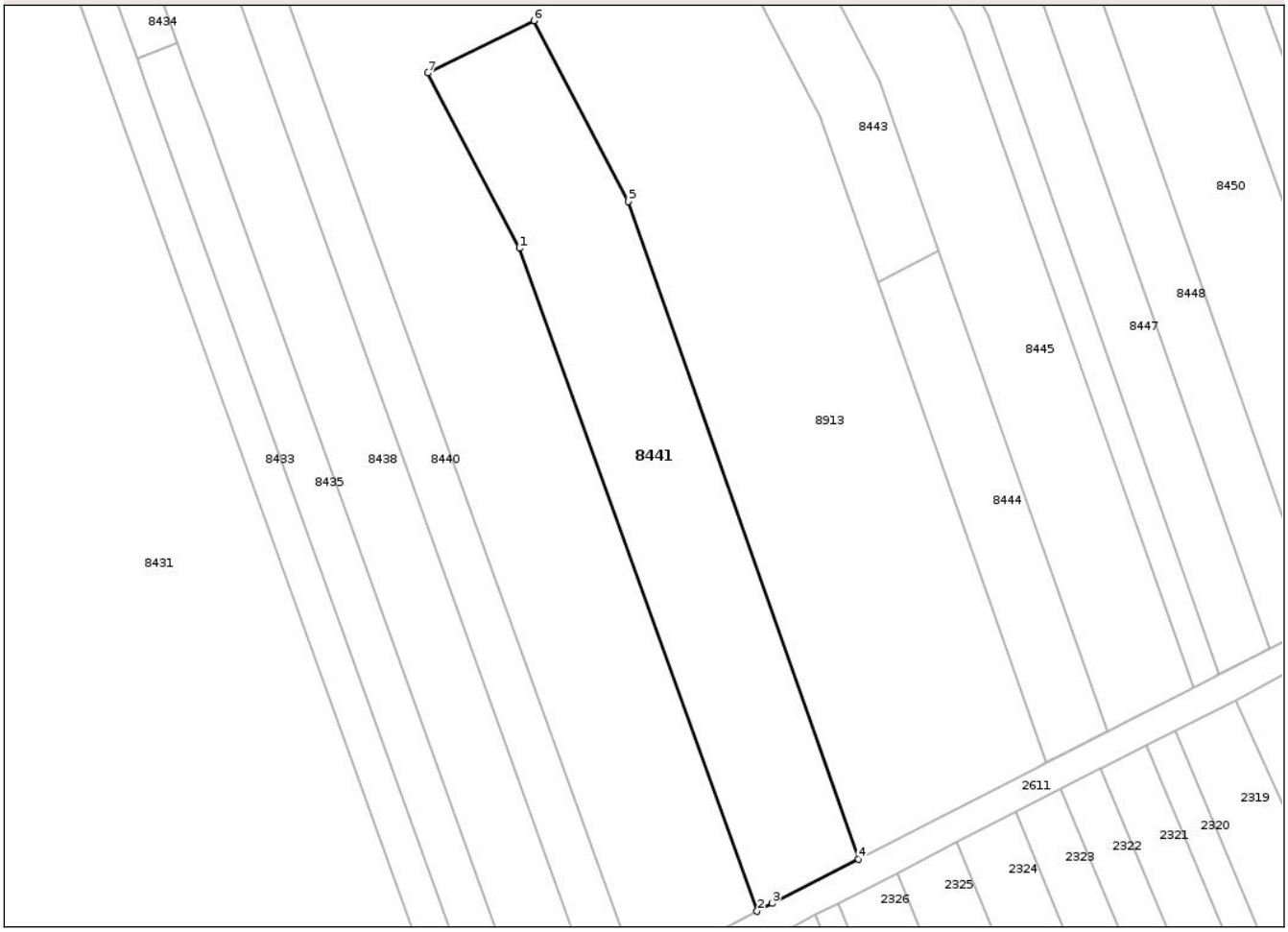

Date referitoare la teren

Crt	Categorie folosinţă	Intra vilan	Suprafaţa (mp)	Tarla	Parcelă	Nr. topo	Observaţii / Referinţe
1	arabil	NU	5.620	95, 101	802, 750	-	
2	faneata	NU	1.629	95, 101	802, 750	-	

Lungime Segmente
1) Valorile lungimilor segmentelor sunt obţinute din proiecţie în plan.

Punct început	X / Y	Punct sfârşit	X / Y	Lungime segment (** (m)
1	602.466,748 648.396,631	2	602.529,312 648.222,161	185.348
2	602.529,312 648.222,161	3	602.533,281 648.224,24	4.481
3	602.533,281 648.224,24	4	602.555,982 648.235,879	25.511
4	602.555,982 648.235,879	5	602.495,373 648.408,964	183.39

Document care conține date cu caracter personal, protejat de prevederile Regulamentului (UE) nr. 679/2016 și Legii 190/2018

Punct început	X / Y	Punct sfârşit	X / Y	Lungime segment (** (m)
5	602.495,373 648.408,964	6	602.470,556 648.456,543	53.662
6	602.470,556 648.456,543	7	602.442,681 648.442,773	31.091
7	602.442,681 648.442,773	1	602.466,748 648.396,631	52.041

** Lungimile segmentelor sunt determinate în planul de proiecţie Stereo 70 şi sunt rotunjite la 1 milimetru.
*** Distanţa dintre puncte este formată din segmente cumulate ce sunt mai mici decât valoarea 1 milimetru.

Document care conține date cu caracter personal, protejat de prevederile Regulamentului (UE) nr. 679/2016 și Legii 190/2018

DATE DESPRE IMOBILUL NR. 8442

Oficiul de Cadastru şi Publicitate Imobiliară SUCEAVA
Biroul de Cadastru şi Publicitate Imobiliară Falticeni

A. Partea I. Descrierea imobilului

TEREN Extravilan

Adresa: Jud. Suceava

Nr. Crt	Nr cadastral Nr. topografic	Suprafaţa* (mp)	Observaţii / Referinţe
A1		Din acte: 7.100 Masurata: 500	Sector cadastral:73 Teren neimprejmuit; Diferenţa de suprafaţă se regăseşte la ID 8472 (parte din CFE 38555).

B. Partea II. Proprietari şi acte

Inscrieri privitoare la dreptul de proprietate şi alte drepturi reale		Referinţe
21149 / 09/07/2025		
Act Notarial nr. 1071, din 17/03/2016 emis de BNP MARIA APOSTOL;		
B2	Intabulare, drept de PROPRIETATE, dobandit prin PARTAJ, cota actuala 1/1	A1
	1) **ROMAN MIRCEA**	
	OBSERVATII: pozitie transcrisa din CF 38542/Boroaia, inscrisa prin incheierea nr. 13674 din 08/05/2025;	

C. Partea III. SARCINI .

Inscrieri privind dezmembramintele dreptului de proprietate, drepturi reale de garanţie şi sarcini	Referinţe
NU SUNT	

Document care conține date cu caracter personal, protejat de prevederile Regulamentului (UE) nr. 679/2016 și Legii 190/2018

Anexa Nr. 1 La Partea I

Teren

Nr cadastral	Suprafaţa (mp)*	Observaţii / Referinţe
	Din acte: 7.100 Masurata: 500	Diferenţa de suprafaţă se regăseşte la ID 8472 (parte din CFE 38555).

* Suprafaţa este determinată in planul de proiecţie Stereo 70.

DETALII LINIARE IMOBIL

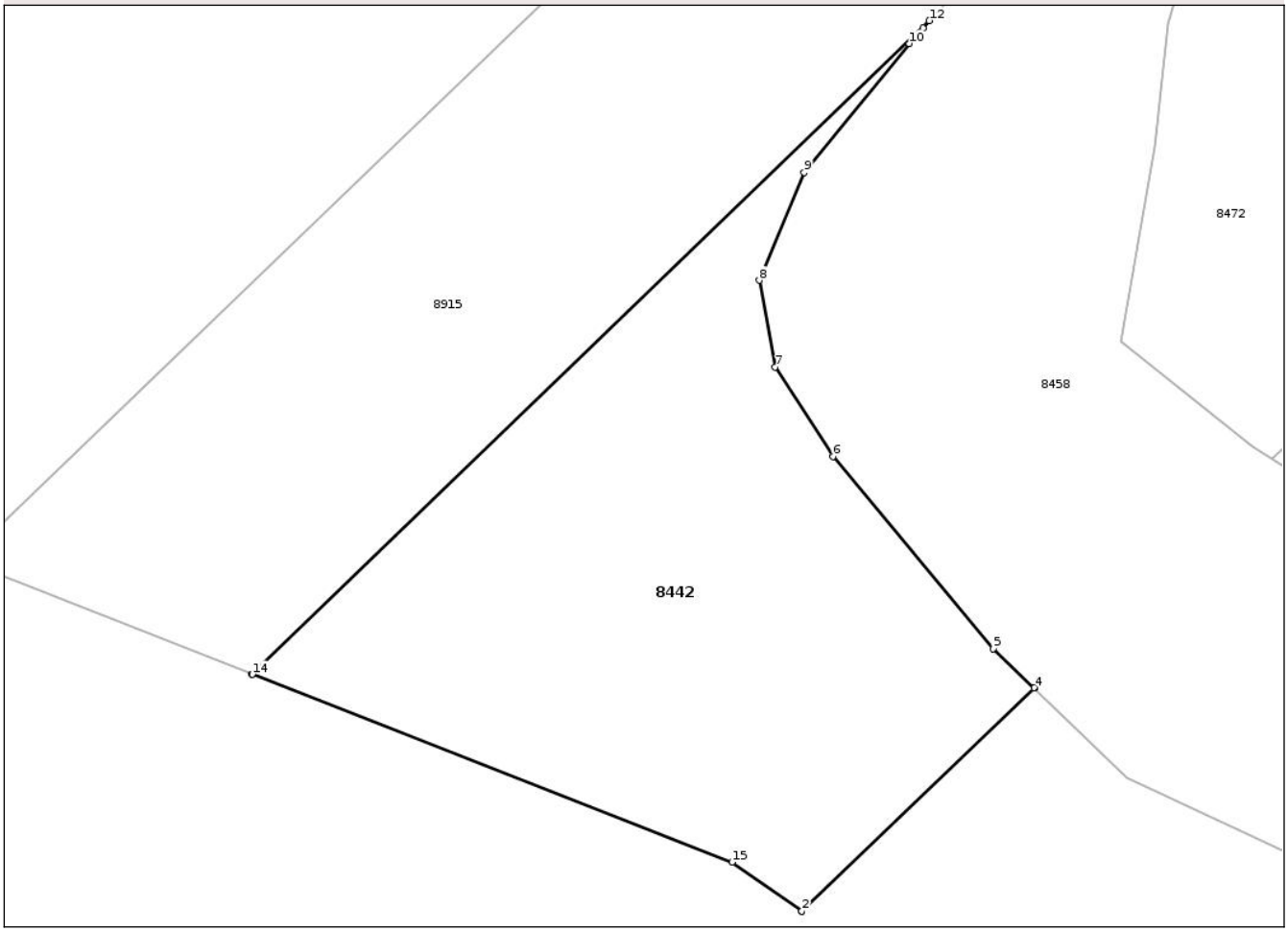

Date referitoare la teren

Crt	Categorie folosință	Intra vilan	Suprafaţa (mp)	Tarla	Parcelă	Nr. topo	Observaţii / Referinţe
1	faneata	NU	500	95	749	-	

Lungime Segmente
1) Valorile lungimilor segmentelor sunt obţinute din proiecţie în plan.

Punct început	X / Y	Punct sfârşit	X / Y	Lungime segment (** (m)
1	602.473,522 648.572,398	2	602.473,54 648.572,385	0.022
2	602.473,54 648.572,385	3	602.483,765 648.582,204	14.176
3	602.483,765 648.582,204	4	602.483,748 648.582,219	0.023
4	602.483,748 648.582,219	5	602.481,959 648.583,938	2.481
5	602.481,959 648.583,938	6	602.474,903 648.592,383	11.005

Document care conține date cu caracter personal, protejat de prevederile Regulamentului (UE) nr. 679/2016 și Legii 190/2018

Punct început	X / Y	Punct sfârşit	X / Y	Lungime segment (** (m)
6	602.474,903 648.592,383	7	602.472,358 648.596,316	4.685
7	602.472,358 648.596,316	8	602.471,664 648.600,133	3.88
8	602.471,664 648.600,133	9	602.473,63 648.604,876	5.134
9	602.473,63 648.604,876	10	602.478,257 648.610,544	7.317
10	602.478,257 648.610,544	11	602.478,868 648.611,234	0.922
11	602.478,868 648.611,234	12	602.479,145 648.611,548	0.419
12	602.479,145 648.611,548	13	602.449,342 648.582,813	41.4
13	602.449,342 648.582,813	14	602.449,376 648.582,8	0.036
14	602.449,376 648.582,8	15	602.470,469 648.574,54	22.653
15	602.470,469 648.574,54	1	602.473,522 648.572,398	3.729

** Lungimile segmentelor sunt determinate în planul de proiecţie Stereo 70 şi sunt rotunjite la 1 milimetru.
*** Distanţa dintre puncte este formată din segmente cumulate ce sunt mai mici decât valoarea 1 milimetru.

Document care conține date cu caracter personal, protejat de prevederile Regulamentului (UE) nr. 679/2016 și Legii 190/2018

DATE DESPRE IMOBILUL NR. 8443

Oficiul de Cadastru şi Publicitate Imobiliară SUCEAVA
Biroul de Cadastru şi Publicitate Imobiliară Falticeni

A. Partea I. Descrierea imobilului

TEREN Extravilan

Adresa: Jud. Suceava

Nr. Crt	Nr cadastral Nr. topografic	Suprafaţa* (mp)	Observaţii / Referinţe
A1		1.900	Sector cadastral:73 Teren neimprejmuit;

B. Partea II. Proprietari şi acte

Inscrieri privitoare la dreptul de proprietate şi alte drepturi reale		Referinţe
/		
Act Notarial nr. 5058, din 20/11/2019 emis de SPN APOSTOL;		
B1	Intabulare, drept de PROPRIETATE, dobandit prin PARTAJ, cota actuala 1/1	A1
	1) **SAMSON IOAN**	

C. Partea III. SARCINI .

Inscrieri privind dezmembramintele dreptului de proprietate, drepturi reale de garanţie şi sarcini	Referinţe
NU SUNT	

Document care conține date cu caracter personal, protejat de prevederile Regulamentului (UE) nr. 679/2016 și Legii 190/2018

Anexa Nr. 1 La Partea I

Teren

Nr cadastral	Suprafaţa (mp)*	Observaţii / Referinţe
	1.900	

* Suprafaţa este determinată in planul de proiecţie Stereo 70.

DETALII LINIARE IMOBIL

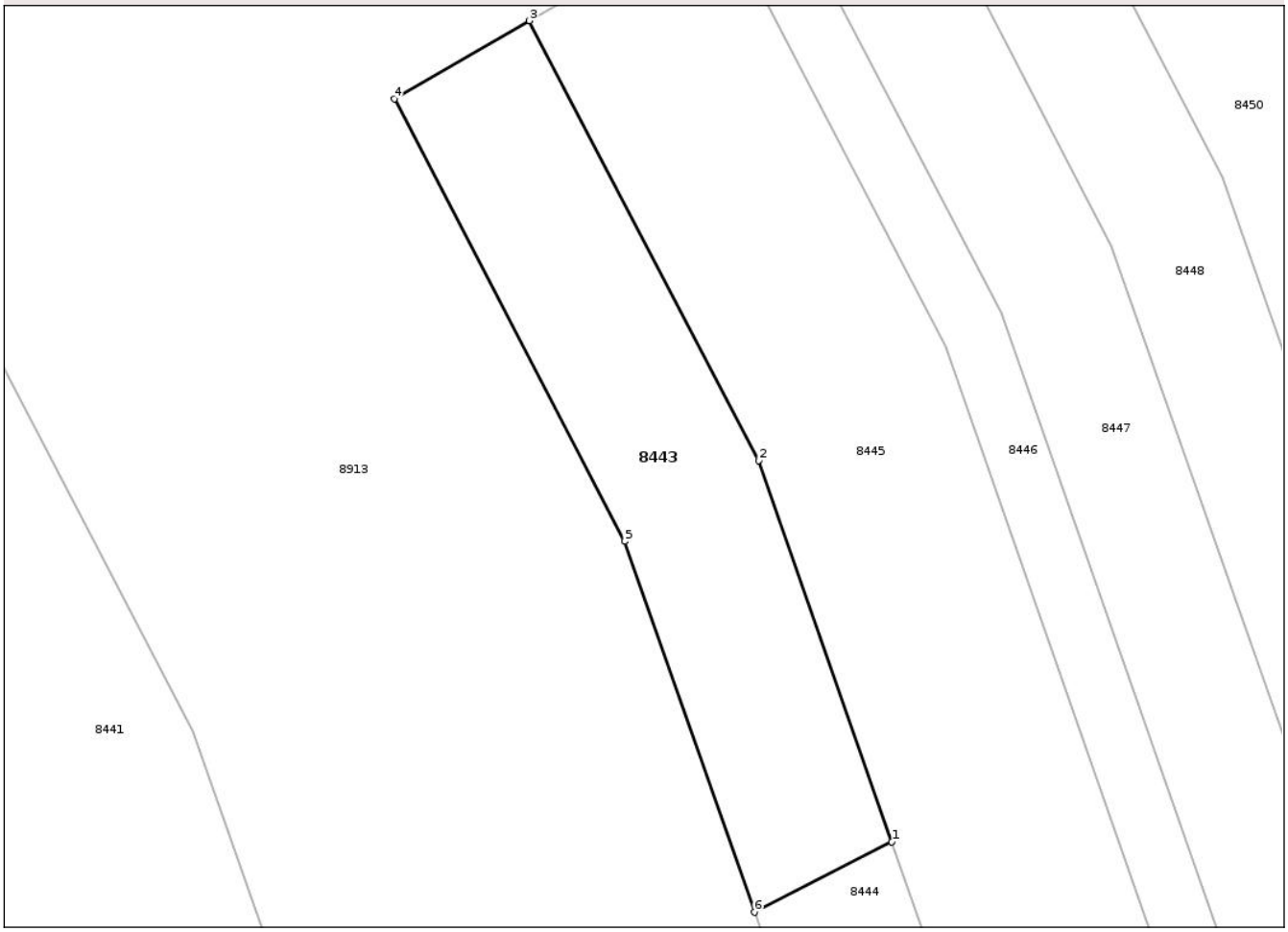

Date referitoare la teren

Crt	Categorie folosință	Intra vilan	Suprafaţa (mp)	Tarla	Parcelă	Nr. topo	Observaţii / Referinţe
1	faneata	NU	1.064	95, 101	802, 804	-	
2	arabil	NU	836	95, 101	802, 804	-	

Lungime Segmente
1) Valorile lungimilor segmentelor sunt obţinute din proiecţie în plan.

Punct început	X / Y	Punct sfârşit	X / Y	Lungime segment (** (m)
1	602.577,219 648.396,099	2	602.561,603 648.440,734	47.288
2	602.561,603 648.440,734	3	602.534,751 648.492,211	58.06
3	602.534,751 648.492,211	4	602.518,919 648.483,049	18.292
4	602.518,919 648.483,049	5	602.545,929 648.431,266	58.404

Document care conține date cu caracter personal, protejat de prevederile Regulamentului (UE) nr. 679/2016 și Legii 190/2018

Punct început	X / Y	Punct sfârşit	X / Y	Lungime segment (** (m)
5	602.545,929 648.431,266	6	602.561,131 648.387,85	46.001
6	602.561,131 648.387,85	1	602.577,219 648.396,099	18.08

** Lungimile segmentelor sunt determinate în planul de proiecţie Stereo 70 şi sunt rotunjite la 1 milimetru.
*** Distanţa dintre puncte este formată din segmente cumulate ce sunt mai mici decât valoarea 1 milimetru.

Document care conține date cu caracter personal, protejat de prevederile Regulamentului (UE) nr. 679/2016 și Legii 190/2018

DATE DESPRE IMOBILUL NR. 8444

Oficiul de Cadastru şi Publicitate Imobiliară SUCEAVA
Biroul de Cadastru şi Publicitate Imobiliară Falticeni

A. Partea I. Descrierea imobilului

TEREN Extravilan

Adresa: Jud. Suceava

Nr. Crt	Nr cadastral Nr. topografic	Suprafaţa* (mp)	Observaţii / Referinţe
A1		2.400	Sector cadastral:73 Teren neimprejmuit;

B. Partea II. Proprietari şi acte

Inscrieri privitoare la dreptul de proprietate şi alte drepturi reale		Referinţe
/		
Act Notarial nr. 5058, din 20/11/2019 emis de SPN APOSTOL;		
B1	Intabulare, drept de PROPRIETATE, dobandit prin PARTAJ, cota actuala 1/1	A1
	1) **SAMSON IOAN**	

C. Partea III. SARCINI .

Inscrieri privind dezmembramintele dreptului de proprietate, drepturi reale de garanţie şi sarcini	Referinţe
NU SUNT	

Document care conține date cu caracter personal, protejat de prevederile Regulamentului (UE) nr. 679/2016 și Legii 190/2018

Anexa Nr. 1 La Partea I

Teren

Nr cadastral	Suprafaţa (mp)*	Observaţii / Referinţe
	2.400	

* Suprafaţa este determinată in planul de proiecţie Stereo 70.

DETALII LINIARE IMOBIL

Date referitoare la teren

Crt	Categorie folosință	Intra vilan	Suprafaţa (mp)	Tarla	Parcelă	Nr. topo	Observaţii / Referinţe
1	arabil	NU	2.400	101	802	-	

Lungime Segmente
1) Valorile lungimilor segmentelor sunt obţinute din proiecţie în plan.

Punct început	X / Y	Punct sfârşit	X / Y	Lungime segment (** (m)
1	602.561,131 648.387,85	2	602.605,463 648.261,249	134.139
2	602.605,463 648.261,249	3	602.611,743 648.264,468	7.057
3	602.611,743 648.264,468	4	602.621,069 648.269,25	10.481
4	602.621,069 648.269,25	5	602.621,518 648.269,48	0.504
5	602.621,518 648.269,48	6	602.577,219 648.396,099	134.145

Document care conține date cu caracter personal, protejat de prevederile Regulamentului (UE) nr. 679/2016 și Legii 190/2018

Punct început	X / Y	Punct sfârşit	X / Y	Lungime segment (** (m)
6	602.577,219 648.396,099	1	602.561,131 648.387,85	18.08

** Lungimile segmentelor sunt determinate în planul de proiecţie Stereo 70 şi sunt rotunjite la 1 milimetru.
*** Distanţa dintre puncte este formată din segmente cumulate ce sunt mai mici decât valoarea 1 milimetru.

Document care conține date cu caracter personal, protejat de prevederile Regulamentului (UE) nr. 679/2016 și Legii 190/2018

DATE DESPRE IMOBILUL NR. 8445

Oficiul de Cadastru şi Publicitate Imobiliară SUCEAVA
Biroul de Cadastru şi Publicitate Imobiliară Falticeni

A. Partea I. Descrierea imobilului

Nr. CF vechi:96
Nr. cadastral vechi:355

TEREN Extravilan

Adresa: Jud. Suceava

Nr. Crt	Nr cadastral Nr. topografic	Suprafaţa* (mp)	Observaţii / Referinţe
A1	33010	6.066	Sector cadastral:73 Teren neimprejmuit;

B. Partea II. Proprietari şi acte

Inscrieri privitoare la dreptul de proprietate şi alte drepturi reale		Referinţe
1927 / 24/07/2000		
Act Notarial nr. 2107/2000, din 03/01/0001 emis de BNP M APOSTOL;		
B1	Intabulare, drept de PROPRIETATE, dobandit prin Conventie, cota actuala 1/1	A1
	1) **MACOVEI STEFAN**, Lipsă CNP proprietar. 2) **MACOVEI EUGENIA**, Lipsă CNP proprietar.	

C. Partea III. SARCINI .

Inscrieri privind dezmembramintele dreptului de proprietate, drepturi reale de garanţie şi sarcini	Referinţe
NU SUNT	

Document care conține date cu caracter personal, protejat de prevederile Regulamentului (UE) nr. 679/2016 și Legii 190/2018

Anexa Nr. 1 La Partea I

Teren

Nr cadastral	Suprafaţa (mp)*	Observaţii / Referinţe
33010	6.066	

* Suprafaţa este determinată in planul de proiecţie Stereo 70.

DETALII LINIARE IMOBIL

Date referitoare la teren

Crt	Categorie folosință	Intra vilan	Suprafaţa (mp)	Tarla	Parcelă	Nr. topo	Observaţii / Referinţe
1	faneata	NU	902	95, 101	802, 804	-	
2	arabil	NU	5.164	95, 101	802, 804	-	

Lungime Segmente
1) Valorile lungimilor segmentelor sunt obţinute din proiecţie în plan.

Punct început	X / Y	Punct sfârşit	X / Y	Lungime segment (** (m)
1	602.534,751 648.492,211	2	602.561,603 648.440,734	58.06
2	602.561,603 648.440,734	3	602.577,219 648.396,099	47.288
3	602.577,219 648.396,099	4	602.621,518 648.269,48	134.145
4	602.621,518 648.269,48	5	602.621,967 648.269,711	0.505

Document care conține date cu caracter personal, protejat de prevederile Regulamentului (UE) nr. 679/2016 și Legii 190/2018

Punct început	X / Y	Punct sfârşit	X / Y	Lungime segment (** (m)
5	602.621,967 648.269,711	6	602.626,151 648.271,856	4.702
6	602.626,151 648.271,856	7	602.643,266 648.280,631	19.233
7	602.643,266 648.280,631	8	602.644,165 648.281,091	1.01
8	602.644,165 648.281,091	9	602.583,537 648.454,016	183.245
9	602.583,537 648.454,016	10	602.566,821 648.486,097	36.175
10	602.566,821 648.486,097	11	602.556,943 648.505,054	21.376
11	602.556,943 648.505,054	1	602.534,751 648.492,211	25.64

** Lungimile segmentelor sunt determinate în planul de proiecţie Stereo 70 şi sunt rotunjite la 1 milimetru.
*** Distanţa dintre puncte este formată din segmente cumulate ce sunt mai mici decât valoarea 1 milimetru.

Document care conține date cu caracter personal, protejat de prevederile Regulamentului (UE) nr. 679/2016 și Legii 190/2018

DATE DESPRE IMOBILUL NR. 8446

Oficiul de Cadastru şi Publicitate Imobiliară SUCEAVA
Biroul de Cadastru şi Publicitate Imobiliară Falticeni

A. Partea I. Descrierea imobilului

TEREN Extravilan

Adresa: Jud. Suceava

Nr. Crt	Nr cadastral Nr. topografic	Suprafaţa* (mp)	Observaţii / Referinţe
A1		1.800	Sector cadastral:73 Teren neimprejmuit;

B. Partea II. Proprietari şi acte

Inscrieri privitoare la dreptul de proprietate şi alte drepturi reale		Referinţe
/		
Act Notarial nr. 1, din 09/01/2008 emis de BNP IOAN LIUŢĂ;		
B1	Intabulare, drept de PROPRIETATE, dobandit prin Succesiune, cota actuala 1/1	A1
	1) **MACOVEI EUGENIA**	

C. Partea III. SARCINI .

Inscrieri privind dezmembramintele dreptului de proprietate, drepturi reale de garanţie şi sarcini	Referinţe
NU SUNT	

Document care conține date cu caracter personal, protejat de prevederile Regulamentului (UE) nr. 679/2016 și Legii 190/2018

Anexa Nr. 1 La Partea I

Teren

Nr cadastral	Suprafaţa (mp)*	Observaţii / Referinţe
	1.800	

* Suprafaţa este determinată in planul de proiecţie Stereo 70.

DETALII LINIARE IMOBIL

Date referitoare la teren

Crt	Categorie folosință	Intra vilan	Suprafaţa (mp)	Tarla	Parcelă	Nr. topo	Observaţii / Referinţe
1	faneata	NU	146	95, 101	802, 804	-	
2	arabil	NU	1.654	95, 101	802, 804	-	

Lungime Segmente
1) Valorile lungimilor segmentelor sunt obţinute din proiecţie în plan.

Punct început	X / Y	Punct sfârşit	X / Y	Lungime segment (** (m)
1	602.571,418 648.493,783	2	602.563,558 648.508,882	17.022
2	602.563,558 648.508,882	3	602.556,943 648.505,054	7.643
3	602.556,943 648.505,054	4	602.566,821 648.486,097	21.376
4	602.566,821 648.486,097	5	602.583,537 648.454,016	36.175

Document care conține date cu caracter personal, protejat de prevederile Regulamentului (UE) nr. 679/2016 și Legii 190/2018

Punct început	X / Y	Punct sfârşit	X / Y	Lungime segment (** (m)
5	602.583,537 648.454,016	6	602.644,165 648.281,091	183.245
6	602.644,165 648.281,091	7	602.645,063 648.281,552	1.009
7	602.645,063 648.281,552	8	602.649,895 648.284,029	5.43
8	602.649,895 648.284,029	9	602.650,221 648.284,197	0.367
9	602.650,221 648.284,197	10	602.650,793 648.284,49	0.643
10	602.650,793 648.284,49	11	602.590,053 648.457,986	183.821
11	602.590,053 648.457,986	1	602.571,418 648.493,783	40.357

** Lungimile segmentelor sunt determinate în planul de proiecţie Stereo 70 şi sunt rotunjite la 1 milimetru.
*** Distanţa dintre puncte este formată din segmente cumulate ce sunt mai mici decât valoarea 1 milimetru.

Document care conține date cu caracter personal, protejat de prevederile Regulamentului (UE) nr. 679/2016 și Legii 190/2018

DATE DESPRE IMOBILUL NR. 8447

Oficiul de Cadastru şi Publicitate Imobiliară SUCEAVA
Biroul de Cadastru şi Publicitate Imobiliară Falticeni

A. Partea I. Descrierea imobilului

TEREN Extravilan

Adresa: Jud. Suceava

Nr. Crt	Nr cadastral Nr. topografic	Suprafaţa* (mp)	Observaţii / Referinţe
A1		3.600	Sector cadastral:73 Teren neimprejmuit;

B. Partea II. Proprietari şi acte

Inscrieri privitoare la dreptul de proprietate şi alte drepturi reale		Referinţe
/		
Act Notarial nr. 1, din 09/01/2008 emis de BNP IOAN LIUŢĂ;		
B1	Intabulare, drept de PROPRIETATE, dobandit prin Succesiune, cota actuala 1/1	A1
	1) **MACOVEI EUGENIA**	

C. Partea III. SARCINI .

Inscrieri privind dezmembramintele dreptului de proprietate, drepturi reale de garanţie şi sarcini	Referinţe
NU SUNT	

Document care conține date cu caracter personal, protejat de prevederile Regulamentului (UE) nr. 679/2016 și Legii 190/2018

Anexa Nr. 1 La Partea I

Teren

Nr cadastral	Suprafaţa (mp)*	Observaţii / Referinţe
	3.600	

* Suprafaţa este determinată in planul de proiecţie Stereo 70.

DETALII LINIARE IMOBIL

Date referitoare la teren

Crt	Categorie folosință	Intra vilan	Suprafaţa (mp)	Tarla	Parcelă	Nr. topo	Observaţii / Referinţe
1	faneata	NU	197	101	802, 804	-	
2	arabil	NU	3.403	101	802, 804	-	

Lungime Segmente

1) Valorile lungimilor segmentelor sunt obţinute din proiecţie în plan.

Punct început	X / Y	Punct sfârşit	X / Y	Lungime segment (** (m)
1	602.581,425 648.507,247	2	602.576,628 648.516,446	10.375
2	602.576,628 648.516,446	3	602.563,558 648.508,882	15.101
3	602.563,558 648.508,882	4	602.571,418 648.493,783	17.022
4	602.571,418 648.493,783	5	602.590,053 648.457,986	40.357

Document care conține date cu caracter personal, protejat de prevederile Regulamentului (UE) nr. 679/2016 și Legii 190/2018

Punct început	X / Y	Punct sfârşit	X / Y	Lungime segment (** (m)
5	602.590,053 648.457,986	6	602.650,793 648.284,49	183.821
6	602.650,793 648.284,49	7	602.662,345 648.290,413	12.982
7	602.662,345 648.290,413	8	602.663,21 648.290,856	0.972
8	602.663,21 648.290,856	9	602.664,126 648.291,326	1.03
9	602.664,126 648.291,326	10	602.603,006 648.465,874	184.94
10	602.603,006 648.465,874	1	602.581,425 648.507,247	46.663

** Lungimile segmentelor sunt determinate în planul de proiecţie Stereo 70 şi sunt rotunjite la 1 milimetru.
*** Distanţa dintre puncte este formată din segmente cumulate ce sunt mai mici decât valoarea 1 milimetru.

Document care conține date cu caracter personal, protejat de prevederile Regulamentului (UE) nr. 679/2016 și Legii 190/2018

DATE DESPRE IMOBILUL NR. 8448

Oficiul de Cadastru şi Publicitate Imobiliară SUCEAVA
Biroul de Cadastru şi Publicitate Imobiliară Falticeni

A. Partea I. Descrierea imobilului

TEREN Extravilan

Adresa: Jud. Suceava

Nr. Crt	Nr cadastral Nr. topografic	Suprafaţa* (mp)	Observaţii / Referinţe
A1		3.600	Sector cadastral:73 Teren neimprejmuit;

B. Partea II. Proprietari şi acte

Inscrieri privitoare la dreptul de proprietate şi alte drepturi reale		Referinţe
/		
Act Notarial nr. 1, din 09/01/2008 emis de BNP IOAN LIUŢĂ;		
B1	Intabulare, drept de PROPRIETATE, dobandit prin Succesiune, cota actuala 1/1	A1
	1) **MACOVEI EUGENIA**	

C. Partea III. SARCINI .

Inscrieri privind dezmembramintele dreptului de proprietate, drepturi reale de garanţie şi sarcini	Referinţe
NU SUNT	

Document care conține date cu caracter personal, protejat de prevederile Regulamentului (UE) nr. 679/2016 și Legii 190/2018

Anexa Nr. 1 La Partea I

Teren

Nr cadastral	Suprafaţa (mp)*	Observaţii / Referinţe
	3.600	

* Suprafaţa este determinată in planul de proiecţie Stereo 70.

DETALII LINIARE IMOBIL

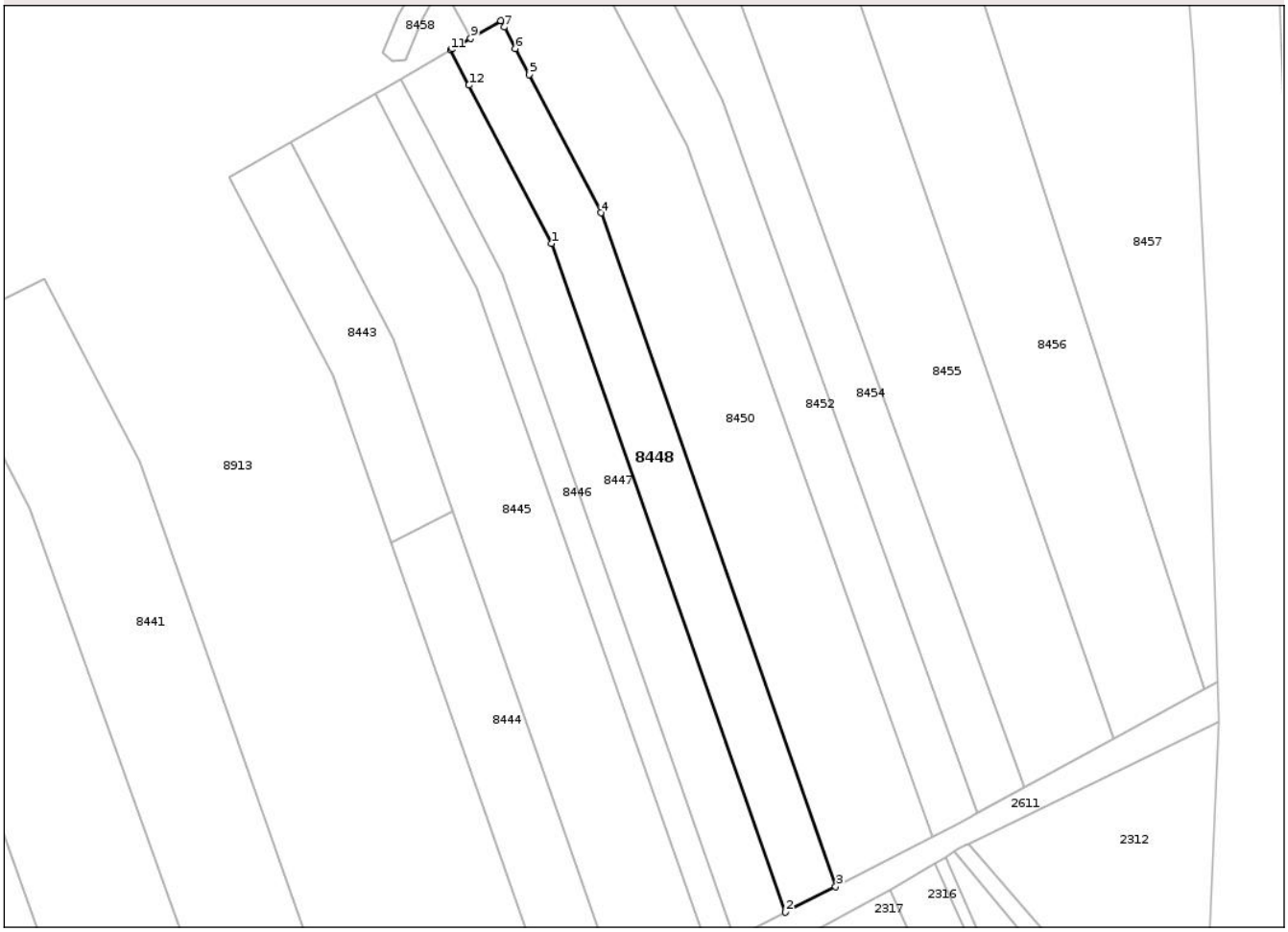

Date referitoare la teren

Crt	Categorie folosință	Intra vilan	Suprafaţa (mp)	Tarla	Parcelă	Nr. topo	Observaţii / Referinţe
1	faneata	NU	141	101	802, 804	-	
2	arabil	NU	3.459	101	802, 804	-	

Lungime Segmente
1) Valorile lungimilor segmentelor sunt obţinute din proiecţie în plan.

Punct început	X / Y	Punct sfârşit	X / Y	Lungime segment (** (m)
1	602.603,006 648.465,874	2	602.664,126 648.291,326	184.94
2	602.664,126 648.291,326	3	602.677,278 648.298,069	14.78
3	602.677,278 648.298,069	4	602.615,937 648.473,917	186.24
4	602.615,937 648.473,917	5	602.597,138 648.509,959	40.65

Document care conține date cu caracter personal, protejat de prevederile Regulamentului (UE) nr. 679/2016 și Legii 190/2018

Punct început	X / Y	Punct sfârşit	X / Y	Lungime segment (** (m)
5	602.597,138 648.509,959	6	602.593,579 648.516,782	7.695
6	602.593,579 648.516,782	7	602.590,663 648.522,372	6.305
7	602.590,663 648.522,372	8	602.589,783 648.524,059	1.903
8	602.589,783 648.524,059	9	602.581,847 648.519,466	9.169
9	602.581,847 648.519,466	10	602.577,112 648.516,726	5.471
10	602.577,112 648.516,726	11	602.576,628 648.516,446	0.559
11	602.576,628 648.516,446	12	602.581,425 648.507,247	10.375
12	602.581,425 648.507,247	1	602.603,006 648.465,874	46.663

** Lungimile segmentelor sunt determinate în planul de proiecţie Stereo 70 şi sunt rotunjite la 1 milimetru.
*** Distanţa dintre puncte este formată din segmente cumulate ce sunt mai mici decât valoarea 1 milimetru.

Document care conține date cu caracter personal, protejat de prevederile Regulamentului (UE) nr. 679/2016 și Legii 190/2018

DATE DESPRE IMOBILUL NR. 8449

Oficiul de Cadastru şi Publicitate Imobiliară SUCEAVA
Biroul de Cadastru şi Publicitate Imobiliară Falticeni

A. Partea I. Descrierea imobilului

Nr. CF vechi:781
Nr. cadastral vechi:1648

TEREN Extravilan

Adresa: Jud. Suceava

Nr. Crt	Nr cadastral Nr. topografic	Suprafaţa* (mp)	Observaţii / Referinţe
A1		Din acte: 9.000 Masurata: 1.477	Sector cadastral:73 Teren neimprejmuit; Diferenţa de suprafaţă se regăseşte la ID 8450 (parte din CFE 31909).

B. Partea II. Proprietari şi acte

Inscrieri privitoare la dreptul de proprietate şi alte drepturi reale		Referinţe
49 / 03/01/2023		
Act Notarial nr. contract de partaj aut. nr. 6936, din 29/12/2022 emis de N.P. APOSTOL MARIA;		
B13	Intabulare, drept de PROPRIETATE, dobandit prin Conventie, cota actuala 1/1	A1
	1) **ANTON MIHAI**, bun propriu	

C. Partea III. SARCINI .

Inscrieri privind dezmembramintele dreptului de proprietate, drepturi reale de garanţie şi sarcini	Referinţe
NU SUNT	

Document care conține date cu caracter personal, protejat de prevederile Regulamentului (UE) nr. 679/2016 și Legii 190/2018

Anexa Nr. 1 La Partea I

Teren

Nr cadastral	Suprafaţa (mp)*	Observaţii / Referinţe
	Din acte: 9.000 Masurata: 1.477	Diferenţa de suprafaţă se regăseşte la ID 8450 (parte din CFE 31909).

* Suprafaţa este determinată in planul de proiecţie Stereo 70.

DETALII LINIARE IMOBIL

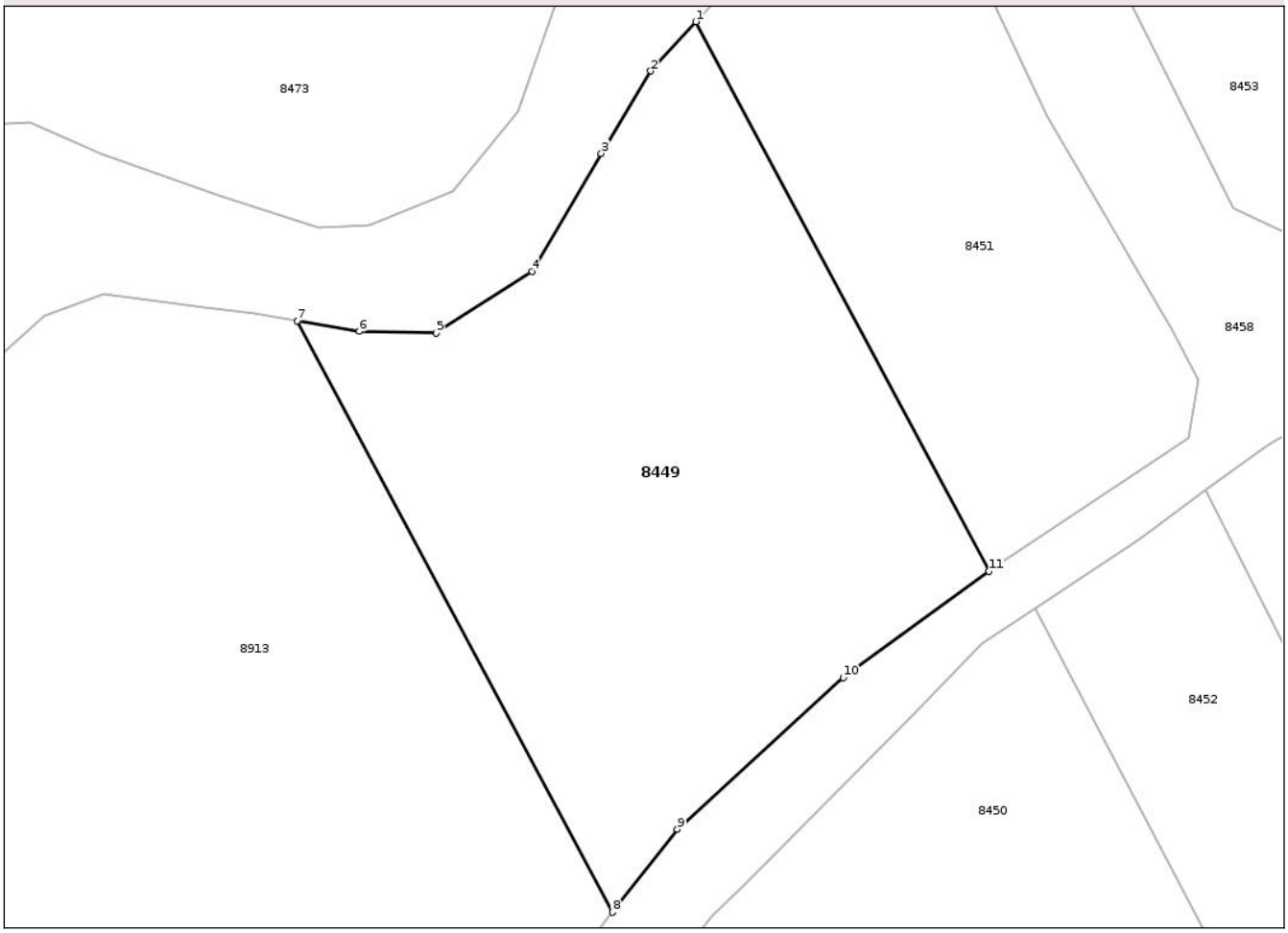

Date referitoare la teren

Crt	Categorie folosință	Intra vilan	Suprafaţa (mp)	Tarla	Parcelă	Nr. topo	Observaţii / Referinţe
1	faneata	NU	1.477	95	749	-	

Lungime Segmente
1) Valorile lungimilor segmentelor sunt obţinute din proiecţie în plan.

Punct început	X / Y	Punct sfârşit	X / Y	Lungime segment (** (m)
1	602.577,542 648.603,2	2	602.574,275 648.599,643	4.83
2	602.574,275 648.599,643	3	602.570,698 648.593,679	6.954
3	602.570,698 648.593,679	4	602.565,701 648.585,165	9.872
4	602.565,701 648.585,165	5	602.558,77 648.580,699	8.245
5	602.558,77 648.580,699	6	602.553,217 648.580,815	5.554

Document care conține date cu caracter personal, protejat de prevederile Regulamentului (UE) nr. 679/2016 și Legii 190/2018

Punct început	X / Y	Punct sfârşit	X / Y	Lungime segment (** (m)
6	602.553,217 648.580,815	7	602.548,733 648.581,574	4.548
7	602.548,733 648.581,574	8	602.571,508 648.538,857	48.409
8	602.571,508 648.538,857	9	602.576,199 648.544,857	7.616
9	602.576,199 648.544,857	10	602.588,193 648.555,814	16.245
10	602.588,193 648.555,814	11	602.598,716 648.563,487	13.023
11	602.598,716 648.563,487	1	602.577,542 648.603,2	45.005

** Lungimile segmentelor sunt determinate în planul de proiecţie Stereo 70 şi sunt rotunjite la 1 milimetru.
*** Distanţa dintre puncte este formată din segmente cumulate ce sunt mai mici decât valoarea 1 milimetru.

Document care conține date cu caracter personal, protejat de prevederile Regulamentului (UE) nr. 679/2016 și Legii 190/2018

DATE DESPRE IMOBILUL NR. 8450

Oficiul de Cadastru şi Publicitate Imobiliară SUCEAVA
Biroul de Cadastru şi Publicitate Imobiliară Falticeni

A. Partea I. Descrierea imobilului

Nr. CF vechi:781
Nr. cadastral vechi:1648

TEREN Extravilan

Adresa: Jud. Suceava

Nr. Crt	Nr cadastral Nr. topografic	Suprafaţa* (mp)	Observaţii / Referinţe
A1	31909	Din acte: 9.000 Masurata: 7.523	Sector cadastral:73 Teren neimprejmuit; Diferenţa de suprafaţă se regăseşte la ID 8449.

B. Partea II. Proprietari şi acte

Inscrieri privitoare la dreptul de proprietate şi alte drepturi reale		Referinţe
49 / 03/01/2023		
Act Notarial nr. contract de partaj aut. nr. 6936, din 29/12/2022 emis de N.P. APOSTOL MARIA;		
B13	Intabulare, drept de PROPRIETATE, dobandit prin Conventie, cota actuala 1/1	A1
	1) **ANTON MIHAI**, bun propriu	

C. Partea III. SARCINI .

Inscrieri privind dezmembramintele dreptului de proprietate, drepturi reale de garanţie şi sarcini	Referinţe
NU SUNT	

Document care conține date cu caracter personal, protejat de prevederile Regulamentului (UE) nr. 679/2016 și Legii 190/2018

Anexa Nr. 1 La Partea I

Teren

Nr cadastral	Suprafaţa (mp)*	Observaţii / Referinţe
31909	Din acte: 9.000 Masurata: 7.523	Diferenţa de suprafaţă se regăseşte la ID 8449.

* Suprafaţa este determinată in planul de proiecţie Stereo 70.

DETALII LINIARE IMOBIL

Date referitoare la teren

Crt	Categorie folosință	Intra vilan	Suprafaţa (mp)	Tarla	Parcelă	Nr. topo	Observaţii / Referinţe
1	faneata	NU	7.523	101	802, 804	-	

Lungime Segmente
1) Valorile lungimilor segmentelor sunt obţinute din proiecţie în plan.

Punct început	X / Y	Punct sfârşit	X / Y	Lungime segment (** (m)
1	602.702,54 648.311,021	2	602.638,353 648.491,431	191.488
2	602.638,353 648.491,431	3	602.602,078 648.560,838	78.315
3	602.602,078 648.560,838	4	602.598,199 648.558,282	4.645
4	602.598,199 648.558,282	5	602.593,281 648.553,114	7.134
5	602.593,281 648.553,114	6	602.581,014 648.540,815	17.371

Document care conține date cu caracter personal, protejat de prevederile Regulamentului (UE) nr. 679/2016 și Legii 190/2018

Punct început	X / Y	Punct sfârşit	X / Y	Lungime segment (** (m)
6	602.581,014 648.540,815	7	602.578,788 648.538,584	3.152
7	602.578,788 648.538,584	8	602.574,394 648.533,445	6.761
8	602.574,394 648.533,445	9	602.581,847 648.519,466	15.842
9	602.581,847 648.519,466	10	602.589,783 648.524,059	9.169
10	602.589,783 648.524,059	11	602.590,663 648.522,372	1.903
11	602.590,663 648.522,372	12	602.593,579 648.516,782	6.305
12	602.593,579 648.516,782	13	602.597,138 648.509,959	7.695
13	602.597,138 648.509,959	14	602.615,937 648.473,917	40.65
14	602.615,937 648.473,917	15	602.677,278 648.298,069	186.24
15	602.677,278 648.298,069	1	602.702,54 648.311,021	28.389

** Lungimile segmentelor sunt determinate în planul de proiecţie Stereo 70 şi sunt rotunjite la 1 milimetru.
*** Distanţa dintre puncte este formată din segmente cumulate ce sunt mai mici decât valoarea 1 milimetru.

Document care conține date cu caracter personal, protejat de prevederile Regulamentului (UE) nr. 679/2016 și Legii 190/2018

DATE DESPRE IMOBILUL NR. 8451

Oficiul de Cadastru şi Publicitate Imobiliară SUCEAVA
Biroul de Cadastru şi Publicitate Imobiliară Falticeni

A. Partea I. Descrierea imobilului

TEREN Extravilan

Adresa: Jud. Suceava, Tarla Ulea

Nr. Crt	Nr cadastral Nr. topografic	Suprafaţa* (mp)	Observaţii / Referinţe
A1	34839	Din acte: 0 Masurata: 900	Sector cadastral:73 Teren neimprejmuit;

B. Partea II. Proprietari şi acte

Inscrieri privitoare la dreptul de proprietate şi alte drepturi reale		Referinţe
17 / 03/01/2023		
Act Notarial nr. 6928, din 29/12/2022 emis de APOSTOL MARIA;		
B5	Intabulare, drept de PROPRIETATEbun propriu, dobandit prin Conventie, cota actuala 1/1	A1
	1) **ANTON PETRONICA**	

C. Partea III. SARCINI .

Inscrieri privind dezmembramintele dreptului de proprietate, drepturi reale de garanţie şi sarcini	Referinţe
NU SUNT	

Document care conține date cu caracter personal, protejat de prevederile Regulamentului (UE) nr. 679/2016 și Legii 190/2018

Anexa Nr. 1 La Partea I

Teren

Nr cadastral	Suprafaţa (mp)*	Observaţii / Referinţe
34839	Din acte: 0 Masurata: 900	

* Suprafaţa este determinată in planul de proiecţie Stereo 70.

DETALII LINIARE IMOBIL

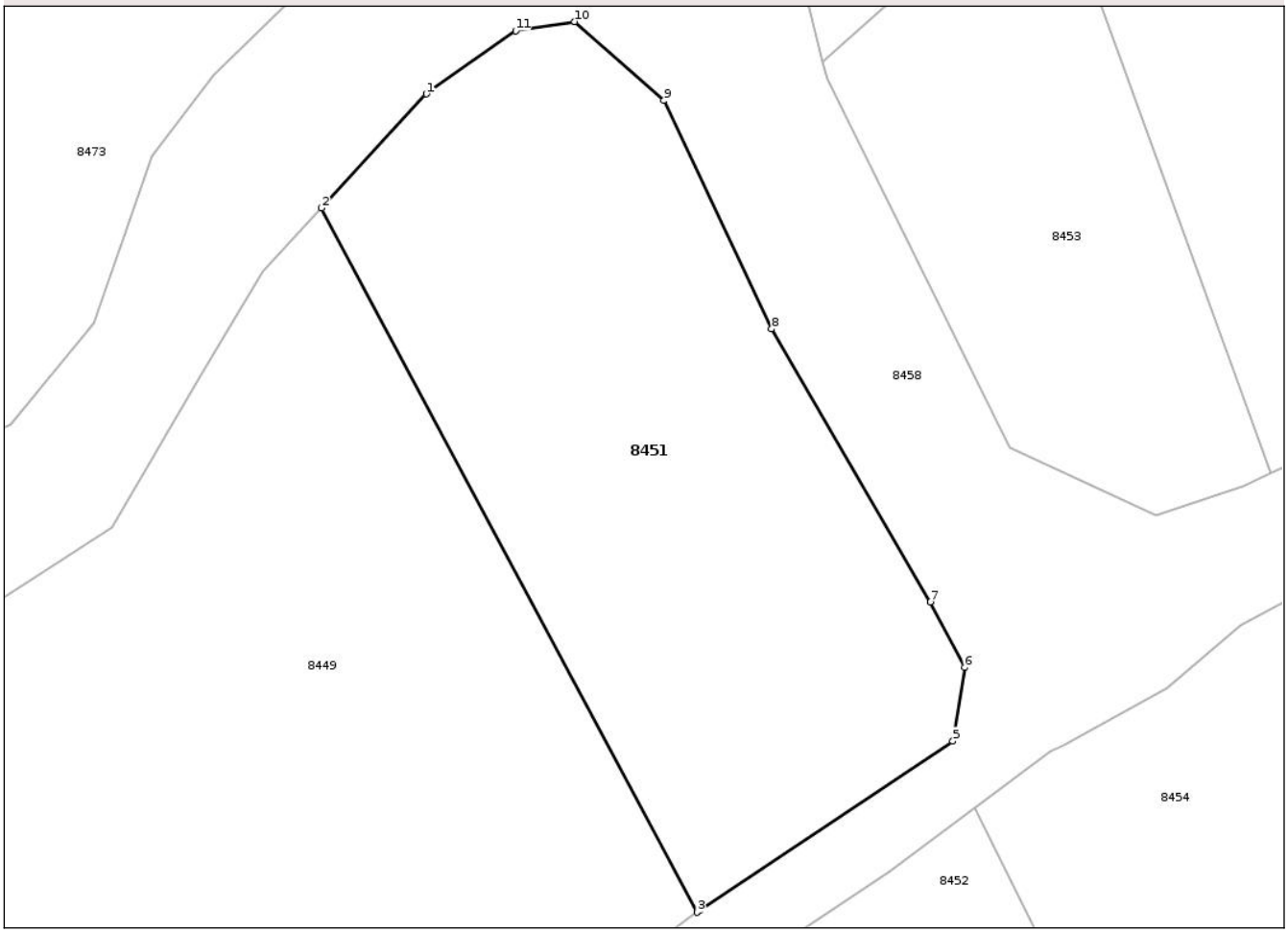

Date referitoare la teren

Crt	Categorie folosință	Intra vilan	Suprafaţa (mp)	Tarla	Parcelă	Nr. topo	Observaţii / Referinţe
1	faneata	NU	900	95	750	-	Neimprejmuit.

Lungime Segmente
1) Valorile lungimilor segmentelor sunt obţinute din proiecţie în plan.

Punct început	X / Y	Punct sfârşit	X / Y	Lungime segment (** (m)
1	602.583,455 648.609,637	2	602.577,542 648.603,2	8.741
2	602.577,542 648.603,2	3	602.598,716 648.563,487	45.005
3	602.598,716 648.563,487	4	602.598,854 648.563,588	0.171
4	602.598,854 648.563,588	5	602.613,143 648.573,138	17.187
5	602.613,143 648.573,138	6	602.613,809 648.577,284	4.199

Document care conține date cu caracter personal, protejat de prevederile Regulamentului (UE) nr. 679/2016 și Legii 190/2018

Punct început	X / Y	Punct sfârşit	X / Y	Lungime segment (** (m)
6	602.613,809 648.577,284	7	602.611,884 648.580,986	4.173
7	602.611,884 648.580,986	8	602.602,926 648.596,385	17.815
8	602.602,926 648.596,385	9	602.596,855 648.609,267	14.241
9	602.596,855 648.609,267	10	602.591,821 648.613,709	6.714
10	602.591,821 648.613,709	11	602.588,489 648.613,191	3.372
11	602.588,489 648.613,191	1	602.583,455 648.609,637	6.162

** Lungimile segmentelor sunt determinate în planul de proiecţie Stereo 70 şi sunt rotunjite la 1 milimetru.
*** Distanţa dintre puncte este formată din segmente cumulate ce sunt mai mici decât valoarea 1 milimetru.

Document care conține date cu caracter personal, protejat de prevederile Regulamentului (UE) nr. 679/2016 și Legii 190/2018

DATE DESPRE IMOBILUL NR. 8452

Oficiul de Cadastru şi Publicitate Imobiliară SUCEAVA
Biroul de Cadastru şi Publicitate Imobiliară Falticeni

A. Partea I. Descrierea imobilului

TEREN Extravilan

Adresa: Jud. Suceava, Tarla Ulea

Nr. Crt	Nr cadastral Nr. topografic	Suprafaţa* (mp)	Observaţii / Referinţe
A1	34834	Din acte: 4.500 Masurata: 3.600	Sector cadastral:73 Teren neimprejmuit;

B. Partea II. Proprietari şi acte

Inscrieri privitoare la dreptul de proprietate şi alte drepturi reale		Referinţe
16 / 03/01/2023		
Act Notarial nr. 6928, din 29/12/2022 emis de APOSTOL MARIA;		
B5	Intabulare, drept de PROPRIETATEbun propriu, dobandit prin Conventie, cota actuala 1/1	A1
	1) **ANTON PETRONICA**	

C. Partea III. SARCINI .

Inscrieri privind dezmembramintele dreptului de proprietate, drepturi reale de garanţie şi sarcini	Referinţe
NU SUNT	

Document care conține date cu caracter personal, protejat de prevederile Regulamentului (UE) nr. 679/2016 și Legii 190/2018

Anexa Nr. 1 La Partea I

Teren

Nr cadastral	Suprafaţa (mp)*	Observaţii / Referinţe
34834	Din acte: 4.500 Masurata: 3.600	

* Suprafaţa este determinată in planul de proiecţie Stereo 70.

DETALII LINIARE IMOBIL

Date referitoare la teren

Crt	Categorie folosință	Intra vilan	Suprafaţa (mp)	Tarla	Parcelă	Nr. topo	Observaţii / Referinţe
1	faneata	NU	2.500	101	802	-	
2	faneata	NU	1.100	101	802	-	

Lungime Segmente
1) Valorile lungimilor segmentelor sunt obţinute din proiecţie în plan.

Punct început	X / Y	Punct sfârşit	X / Y	Lungime segment (** (m)
1	602.647,512 648.503,411	2	602.614,385 648.569,351	73.794
2	602.614,385 648.569,351	3	602.609,568 648.565,773	6.0
3	602.609,568 648.565,773	4	602.602,078 648.560,838	8.97
4	602.602,078 648.560,838	5	602.638,353 648.491,431	78.315

Document care conține date cu caracter personal, protejat de prevederile Regulamentului (UE) nr. 679/2016 și Legii 190/2018

Punct început	X / Y	Punct sfârşit	X / Y	Lungime segment (** (m)
5	602.638,353 648.491,431	6	602.702,54 648.311,021	191.488
6	602.702,54 648.311,021	7	602.706,373 648.312,986	4.307
7	602.706,373 648.312,986	8	602.708,18 648.313,913	2.031
8	602.708,18 648.313,913	9	602.711,736 648.315,844	4.046
9	602.711,736 648.315,844	10	602.712,434 648.316,224	0.795
10	602.712,434 648.316,224	11	602.714,356 648.317,268	2.187
11	602.714,356 648.317,268	1	602.647,512 648.503,411	197.781

** Lungimile segmentelor sunt determinate în planul de proiecţie Stereo 70 şi sunt rotunjite la 1 milimetru.
*** Distanţa dintre puncte este formată din segmente cumulate ce sunt mai mici decât valoarea 1 milimetru.

Document care conține date cu caracter personal, protejat de prevederile Regulamentului (UE) nr. 679/2016 și Legii 190/2018

DATE DESPRE IMOBILUL NR. 8453

Oficiul de Cadastru şi Publicitate Imobiliară SUCEAVA
Biroul de Cadastru şi Publicitate Imobiliară Falticeni

A. Partea I. Descrierea imobilului

TEREN Extravilan

Adresa: Jud. Suceava

Nr. Crt	Nr cadastral Nr. topografic	Suprafaţa* (mp)	Observaţii / Referinţe
A1		Din acte: 4.500 Masurata: 470	Sector cadastral:73 Teren neimprejmuit; Diferenţa de suprafaţă se regăseşte la ID 8454.

B. Partea II. Proprietari şi acte

Inscrieri privitoare la dreptul de proprietate şi alte drepturi reale		Referinţe
/		
Act Notarial nr. 2386, din 03/09/2004 emis de BNP MARIA APOSTOL;		
B1	Intabulare, drept de PROPRIETATE, dobandit prin PARTAJ, cota actuala 1/1	A1
	1) **HORGA MARGARETA**	

C. Partea III. SARCINI .

Inscrieri privind dezmembramintele dreptului de proprietate, drepturi reale de garanţie şi sarcini	Referinţe
NU SUNT	

Document care conține date cu caracter personal, protejat de prevederile Regulamentului (UE) nr. 679/2016 și Legii 190/2018

Anexa Nr. 1 La Partea I

Teren

Nr cadastral	Suprafaţa (mp)*	Observaţii / Referinţe
	Din acte: 4.500 Masurata: 470	Diferenţa de suprafaţă se regăseşte la ID 8454.

* Suprafaţa este determinată in planul de proiecţie Stereo 70.

DETALII LINIARE IMOBIL

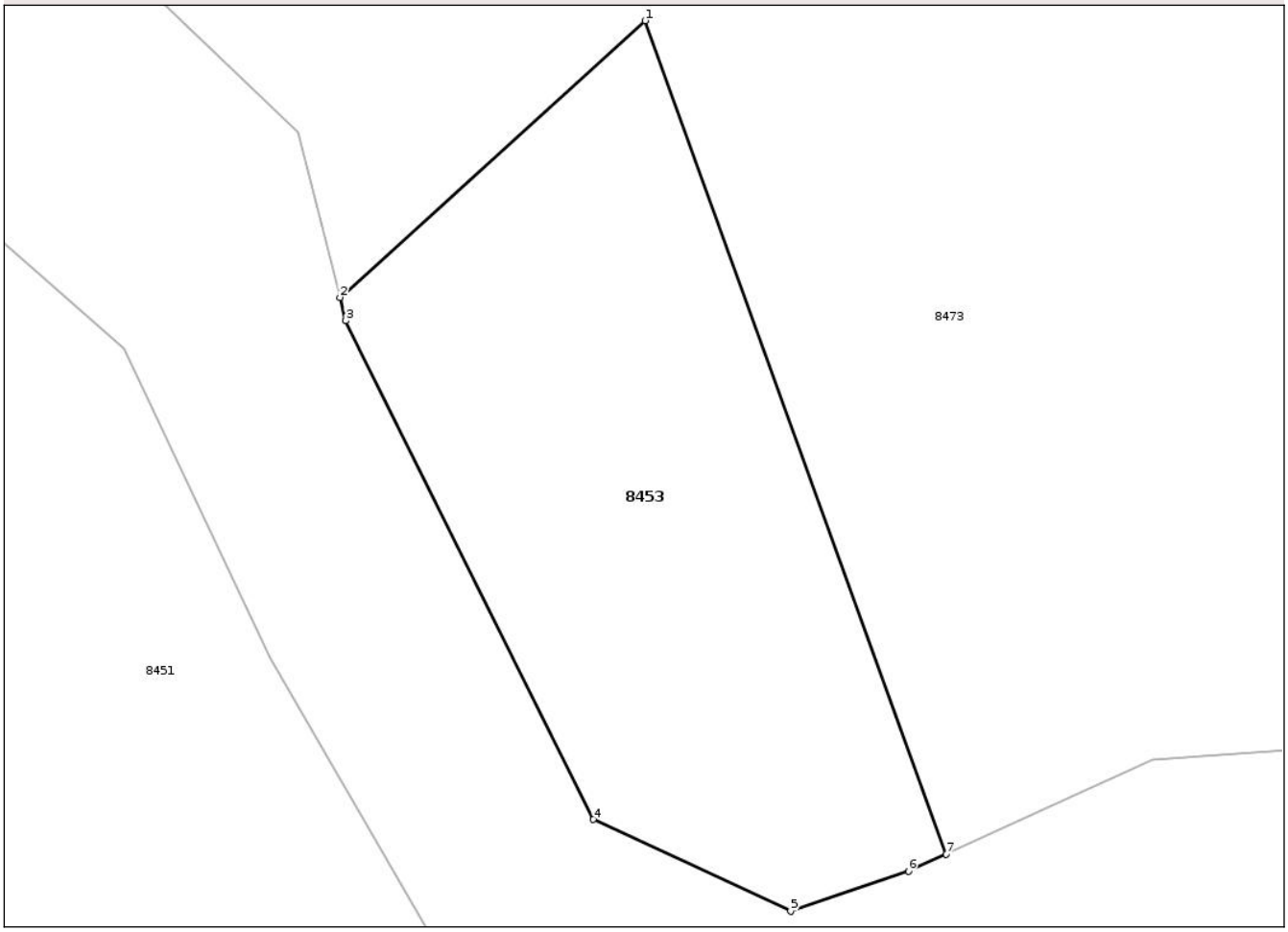

Date referitoare la teren

Crt	Categorie folosinţă	Intra vilan	Suprafaţa (mp)	Tarla	Parcelă	Nr. topo	Observaţii / Referinţe
1	faneata	NU	470	102	810	-	

Lungime Segmente
1) Valorile lungimilor segmentelor sunt obţinute din proiecţie în plan.

Punct început	X / Y	Punct sfârşit	X / Y	Lungime segment (** (m)
1	602.618,531 648.622,943	2	602.605,818 648.611,421	17.157
2	602.605,818 648.611,421	3	602.606,066 648.610,448	1.004
3	602.606,066 648.610,448	4	602.616,378 648.589,679	23.188
4	602.616,378 648.589,679	5	602.624,591 648.585,861	9.057
5	602.624,591 648.585,861	6	602.629,496 648.587,527	5.18

Document care conține date cu caracter personal, protejat de prevederile Regulamentului (UE) nr. 679/2016 și Legii 190/2018

Punct început	X / Y	Punct sfârşit	X / Y	Lungime segment (** (m)
6	602.629,496 648.587,527	7	602.631,071 648.588,243	1.73
7	602.631,071 648.588,243	1	602.618,531 648.622,943	36.896

** Lungimile segmentelor sunt determinate în planul de proiecţie Stereo 70 şi sunt rotunjite la 1 milimetru.
*** Distanţa dintre puncte este formată din segmente cumulate ce sunt mai mici decât valoarea 1 milimetru.

Document care conține date cu caracter personal, protejat de prevederile Regulamentului (UE) nr. 679/2016 și Legii 190/2018

DATE DESPRE IMOBILUL NR. 8454

Oficiul de Cadastru şi Publicitate Imobiliară SUCEAVA
Biroul de Cadastru şi Publicitate Imobiliară Falticeni

A. Partea I. Descrierea imobilului

TEREN Extravilan

Adresa: Jud. Suceava

Nr. Crt	Nr cadastral Nr. topografic	Suprafaţa* (mp)	Observaţii / Referinţe
A1		Din acte: 4.500 Masurata: 4.030	Sector cadastral:73 Teren neimprejmuit; Diferenţa de suprafaţă se regăseşte la ID 8453.

B. Partea II. Proprietari şi acte

Inscrieri privitoare la dreptul de proprietate şi alte drepturi reale		Referinţe
/		
Act Notarial nr. 2386, din 03/09/2004 emis de BNP MARIA APOSTOL;		
B1	Intabulare, drept de PROPRIETATE, dobandit prin PARTAJ, cota actuala 1/1	A1
	1) **HORGA MARGARETA**	

C. Partea III. SARCINI .

Inscrieri privind dezmembramintele dreptului de proprietate, drepturi reale de garanţie şi sarcini	Referinţe
NU SUNT	

Document care conține date cu caracter personal, protejat de prevederile Regulamentului (UE) nr. 679/2016 și Legii 190/2018

Anexa Nr. 1 La Partea I

Teren

Nr cadastral	Suprafaţa (mp)*	Observaţii / Referinţe
	Din acte: 4.500 Masurata: 4.030	Diferenţa de suprafaţă se regăseşte la ID 8453.

* Suprafaţa este determinată in planul de proiecţie Stereo 70.

DETALII LINIARE IMOBIL

Date referitoare la teren

Crt	Categorie folosință	Intra vilan	Suprafaţa (mp)	Tarla	Parcelă	Nr. topo	Observaţii / Referinţe
1	faneata	NU	1.295	101	802	-	
2	arabil	NU	2.735	101	802	-	

Lungime Segmente
1) Valorile lungimilor segmentelor sunt obţinute din proiecţie în plan.

Punct început	X / Y	Punct sfârşit	X / Y	Lungime segment (** (m)
1	602.647,512 648.503,411	2	602.714,356 648.317,268	197.781
2	602.714,356 648.317,268	3	602.725,934 648.323,557	13.176
3	602.725,934 648.323,557	4	602.726,597 648.323,917	0.754
4	602.726,597 648.323,917	5	602.656,883 648.516,821	205.115

Document care conține date cu caracter personal, protejat de prevederile Regulamentului (UE) nr. 679/2016 și Legii 190/2018

Punct început	X / Y	Punct sfârşit	X / Y	Lungime segment (** (m)
5	602.656,883 648.516,821	6	602.633,386 648.581,84	69.135
6	602.633,386 648.581,84	7	602.629,379 648.579,694	4.545
7	602.629,379 648.579,694	8	602.625,21 648.576,093	5.509
8	602.625,21 648.576,093	9	602.619,405 648.572,937	6.607
9	602.619,405 648.572,937	10	602.618,695 648.572,551	0.808
10	602.618,695 648.572,551	11	602.614,385 648.569,351	5.368
11	602.614,385 648.569,351	1	602.647,512 648.503,411	73.794

** Lungimile segmentelor sunt determinate în planul de proiecţie Stereo 70 şi sunt rotunjite la 1 milimetru.
*** Distanţa dintre puncte este formată din segmente cumulate ce sunt mai mici decât valoarea 1 milimetru.

Document care conține date cu caracter personal, protejat de prevederile Regulamentului (UE) nr. 679/2016 și Legii 190/2018

DATE DESPRE IMOBILUL NR. 8455

Oficiul de Cadastru şi Publicitate Imobiliară SUCEAVA
Biroul de Cadastru şi Publicitate Imobiliară Falticeni

A. Partea I. Descrierea imobilului

Nr. CF vechi:712
Nr. cadastral vechi:1366/1

TEREN Extravilan

Adresa: Jud. Suceava

Nr. Crt	Nr cadastral Nr. topografic	Suprafaţa* (mp)	Observaţii / Referinţe
A1	32090	7.500	Sector cadastral:73 Teren neimprejmuit;

B. Partea II. Proprietari şi acte

Inscrieri privitoare la dreptul de proprietate şi alte drepturi reale		Referinţe
2153 / 18/05/2005		
Act Notarial nr. 1222/2005, din 03/01/0001 emis de BNP M APOSTOL;		
B1	Intabulare, drept de PROPRIETATE, dobandit prin Conventie, cota actuala 1/1	A1
	1) **MAXIM GHEORGHITA**, Lipsă CNP proprietar.	

C. Partea III. SARCINI .

Inscrieri privind dezmembramintele dreptului de proprietate, drepturi reale de garanţie şi sarcini	Referinţe
NU SUNT	

Document care conține date cu caracter personal, protejat de prevederile Regulamentului (UE) nr. 679/2016 și Legii 190/2018

Anexa Nr. 1 La Partea I

Teren

Nr cadastral	Suprafaţa (mp)*	Observaţii / Referinţe
32090	7.500	

* Suprafaţa este determinată in planul de proiecţie Stereo 70.

DETALII LINIARE IMOBIL

Date referitoare la teren

Crt	Categorie folosință	Intra vilan	Suprafaţa (mp)	Tarla	Parcelă	Nr. topo	Observaţii / Referinţe
1	arabil	NU	5.825	101	802	-	
2	faneata	NU	1.675	101	802	-	

Lungime Segmente
1) Valorile lungimilor segmentelor sunt obţinute din proiecţie în plan.

Punct început	X / Y	Punct sfârşit	X / Y	Lungime segment (** (m)
1	602.750,103 648.336,686	2	602.680,59 648.537,658	212.654
2	602.680,59 648.537,658	3	602.665,623 648.580,929	45.786
3	602.665,623 648.580,929	4	602.665,589 648.580,888	0.053
4	602.665,589 648.580,888	5	602.661,798 648.578,841	4.308

Document care conține date cu caracter personal, protejat de prevederile Regulamentului (UE) nr. 679/2016 și Legii 190/2018

Punct început	X / Y	Punct sfârşit	X / Y	Lungime segment (** (m)
5	602.661,798 648.578,841	6	602.658,576 648.576,908	3.757
6	602.658,576 648.576,908	7	602.652,502 648.578,556	6.294
7	602.652,502 648.578,556	8	602.641,13 648.584,148	12.673
8	602.641,13 648.584,148	9	602.636,013 648.583,247	5.196
9	602.636,013 648.583,247	10	602.633,386 648.581,84	2.98
10	602.633,386 648.581,84	11	602.656,883 648.516,821	69.135
11	602.656,883 648.516,821	12	602.726,597 648.323,917	205.115
12	602.726,597 648.323,917	13	602.749,438 648.336,325	25.994
13	602.749,438 648.336,325	1	602.750,103 648.336,686	0.757

** Lungimile segmentelor sunt determinate în planul de proiecţie Stereo 70 şi sunt rotunjite la 1 milimetru.
*** Distanţa dintre puncte este formată din segmente cumulate ce sunt mai mici decât valoarea 1 milimetru.

Document care conține date cu caracter personal, protejat de prevederile Regulamentului (UE) nr. 679/2016 și Legii 190/2018

DATE DESPRE IMOBILUL NR. 8456

Oficiul de Cadastru şi Publicitate Imobiliară SUCEAVA
Biroul de Cadastru şi Publicitate Imobiliară Falticeni

A. Partea I. Descrierea imobilului

Nr. CF vechi:618
Nr. cadastral vechi:1366/2

TEREN Extravilan

Adresa: Jud. Suceava

Nr. Crt	Nr cadastral Nr. topografic	Suprafaţa* (mp)	Observaţii / Referinţe
A1	32233	7.500	Sector cadastral:73 Teren neimprejmuit;

B. Partea II. Proprietari şi acte

Inscrieri privitoare la dreptul de proprietate şi alte drepturi reale		Referinţe
2152 / 18/05/2005		
Act Notarial nr. 1221/2005, din 03/01/0001 emis de BNP M APOSTOL;		
B1	Intabulare, drept de PROPRIETATEbun comun, dobandit prin Conventie, cota actuala 1/1	A1
	1) **MAXIM CRISTINA**, Lipsă CNP proprietar.	

C. Partea III. SARCINI .

Inscrieri privind dezmembramintele dreptului de proprietate, drepturi reale de garanţie şi sarcini	Referinţe
NU SUNT	

Document care conține date cu caracter personal, protejat de prevederile Regulamentului (UE) nr. 679/2016 și Legii 190/2018

Anexa Nr. 1 La Partea I

Teren

Nr cadastral	Suprafaţa (mp)*	Observaţii / Referinţe
32233	7.500	

* Suprafaţa este determinată in planul de proiecţie Stereo 70.

DETALII LINIARE IMOBIL

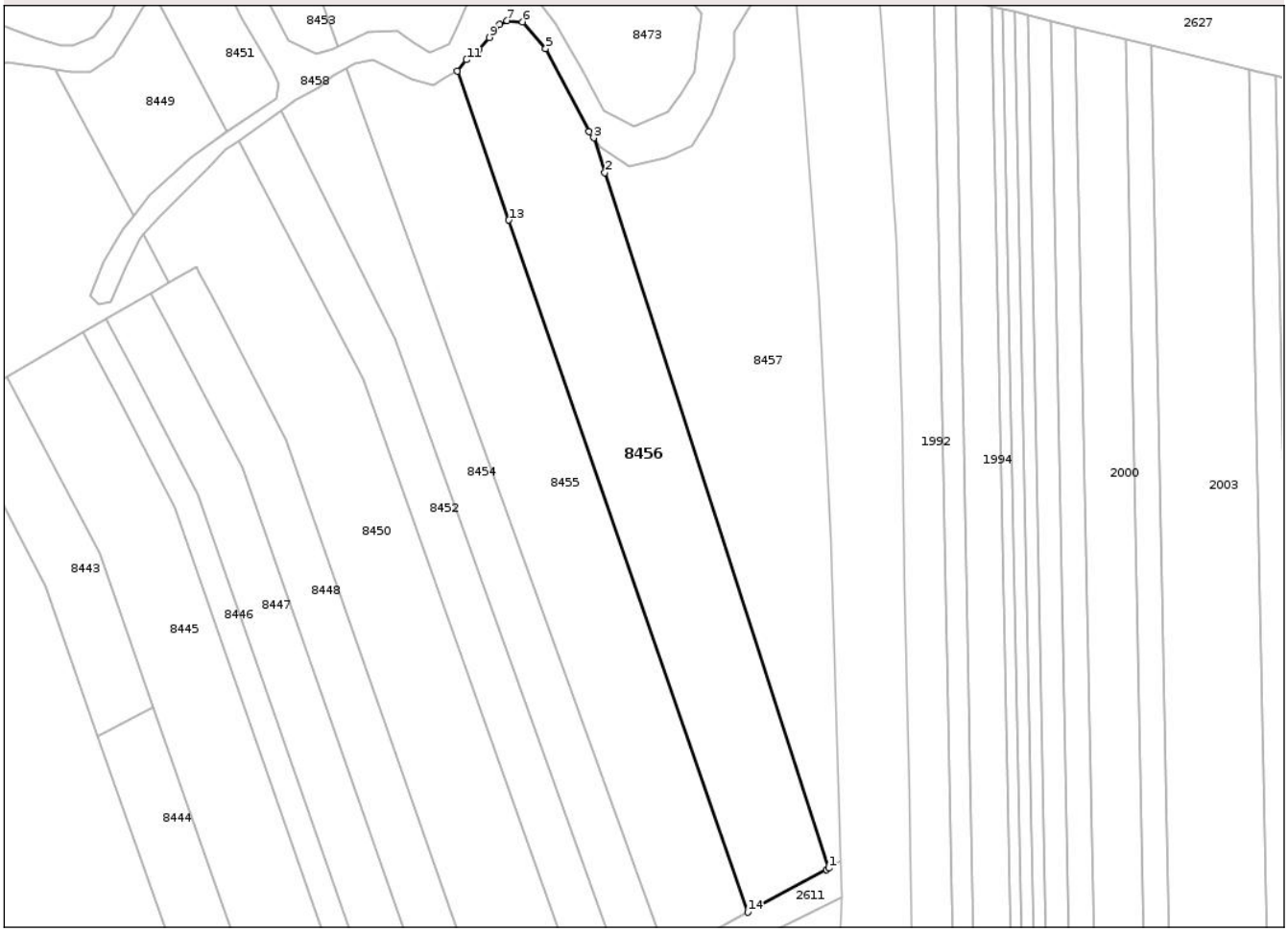

Date referitoare la teren

Crt	Categorie folosință	Intra vilan	Suprafaţa (mp)	Tarla	Parcelă	Nr. topo	Observaţii / Referinţe
1	arabil	NU	5.963	101	802	-	
2	faneata	NU	1.537	101	802	-	

Lungime Segmente

1) Valorile lungimilor segmentelor sunt obţinute din proiecţie în plan.

Punct început	X / Y	Punct sfârşit	X / Y	Lungime segment (** (m)
1	602.773,657 648.349,481	2	602.708,563 648.551,5	212.247
2	602.708,563 648.551,5	3	602.705,313 648.561,586	10.597
3	602.705,313 648.561,586	4	602.703,862 648.563,46	2.37
4	602.703,862 648.563,46	5	602.691,319 648.587,461	27.081

Document care conține date cu caracter personal, protejat de prevederile Regulamentului (UE) nr. 679/2016 și Legii 190/2018

Punct început	X / Y	Punct sfârşit	X / Y	Lungime segment (** (m)
5	602.691,319 648.587,461	6	602.684,527 648.595,252	10.336
6	602.684,527 648.595,252	7	602.680,11 648.595,589	4.43
7	602.680,11 648.595,589	8	602.677,987 648.594,452	2.408
8	602.677,987 648.594,452	9	602.674,995 648.590,718	4.785
9	602.674,995 648.590,718	10	602.672,018 648.587,324	4.515
10	602.672,018 648.587,324	11	602.668,28 648.584,223	4.857
11	602.668,28 648.584,223	12	602.665,623 648.580,929	4.232
12	602.665,623 648.580,929	13	602.680,59 648.537,658	45.786
13	602.680,59 648.537,658	14	602.750,103 648.336,686	212.654
14	602.750,103 648.336,686	15	602.772,941 648.349,092	25.99
15	602.772,941 648.349,092	1	602.773,657 648.349,481	0.815

** Lungimile segmentelor sunt determinate în planul de proiecţie Stereo 70 şi sunt rotunjite la 1 milimetru.
*** Distanţa dintre puncte este formată din segmente cumulate ce sunt mai mici decât valoarea 1 milimetru.

Document care conține date cu caracter personal, protejat de prevederile Regulamentului (UE) nr. 679/2016 și Legii 190/2018

DATE DESPRE IMOBILUL NR. 8457

Oficiul de Cadastru şi Publicitate Imobiliară SUCEAVA
Biroul de Cadastru şi Publicitate Imobiliară Falticeni

A. Partea I. Descrierea imobilului

TEREN Extravilan

Adresa: Jud. Suceava

Nr. Crt	Nr cadastral Nr. topografic	Suprafaţa* (mp)	Observaţii / Referinţe
A1		8.000	Sector cadastral:73 Teren neimprejmuit;

B. Partea II. Proprietari şi acte

Inscrieri privitoare la dreptul de proprietate şi alte drepturi reale		Referinţe
/		
Act Administrativ nr. 2232, din 15/04/2025 emis de PRIMARIA BOROAIA;		
B1	Inscrierea posesiei, drept de PROPRIETATE, dobandit prin Lege, cota actuala 1/1	A1
	1) **NEIDENTIFICAT NEIDENTIFICAT**	
Act Normativ nr. 7, din 13/03/1996 emis de PARLAMENTUL ROMANIEI (art. 13);		
B2	Se notează menţiunea de proprietar neidentificat.	A1

C. Partea III. SARCINI .

Inscrieri privind dezmembramintele dreptului de proprietate, drepturi reale de garanţie şi sarcini	Referinţe
NU SUNT	

Document care conține date cu caracter personal, protejat de prevederile Regulamentului (UE) nr. 679/2016 și Legii 190/2018

Anexa Nr. 1 La Partea I

Teren

Nr cadastral	Suprafaţa (mp)*	Observaţii / Referinţe
	8.000	

* Suprafaţa este determinată in planul de proiecţie Stereo 70.

DETALII LINIARE IMOBIL

Date referitoare la teren

Crt	Categorie folosință	Intra vilan	Suprafaţa (mp)	Tarla	Parcelă	Nr. topo	Observaţii / Referinţe
1	arabil	NU	8.000	101	802	-	

Lungime Segmente
1) Valorile lungimilor segmentelor sunt obţinute din proiecţie în plan.

Punct început	X / Y	Punct sfârşit	X / Y	Lungime segment (** (m)
1	602.762,954 648.620,891	2	602.758,86 648.615,454	6.806
2	602.758,86 648.615,454	3	602.753,753 648.604,803	11.812
3	602.753,753 648.604,803	4	602.746,18 648.592,459	14.482
4	602.746,18 648.592,459	5	602.746,132 648.584,401	8.058
5	602.746,132 648.584,401	6	602.739,527 648.568,524	17.196

Document care conține date cu caracter personal, protejat de prevederile Regulamentului (UE) nr. 679/2016 și Legii 190/2018

Punct început	X / Y	Punct sfârşit	X / Y	Lungime segment (** (m)
6	602.739,527 648.568,524	7	602.733,789 648.559,269	10.889
7	602.733,789 648.559,269	8	602.726,015 648.555,753	8.532
8	602.726,015 648.555,753	9	602.715,65 648.553,439	10.62
9	602.715,65 648.553,439	10	602.707,322 648.558,992	10.01
10	602.707,322 648.558,992	11	602.705,313 648.561,586	3.281
11	602.705,313 648.561,586	12	602.708,563 648.551,5	10.597
12	602.708,563 648.551,5	13	602.773,657 648.349,481	212.247
13	602.773,657 648.349,481	14	602.777,232 648.351,423	4.068
14	602.777,232 648.351,423	15	602.777,22 648.351,78	0.357
15	602.777,22 648.351,78	16	602.774,4 648.444,622	92.885
16	602.774,4 648.444,622	17	602.770,708 648.515,534	71.008
17	602.770,708 648.515,534	18	602.765,729 648.580,934	65.589
18	602.765,729 648.580,934	19	602.763,478 648.611,376	30.525
19	602.763,478 648.611,376	1	602.762,954 648.620,891	9.529

** Lungimile segmentelor sunt determinate în planul de proiecţie Stereo 70 şi sunt rotunjite la 1 milimetru.
*** Distanţa dintre puncte este formată din segmente cumulate ce sunt mai mici decât valoarea 1 milimetru.

Document care conține date cu caracter personal, protejat de prevederile Regulamentului (UE) nr. 679/2016 și Legii 190/2018

DATE DESPRE IMOBILUL NR. 8458

Oficiul de Cadastru şi Publicitate Imobiliară SUCEAVA
Biroul de Cadastru şi Publicitate Imobiliară Falticeni

A. Partea I. Descrierea imobilului

TEREN Extravilan

Adresa: Jud. Suceava

Nr. Crt	Nr cadastral Nr. topografic	Suprafaţa* (mp)	Observaţii / Referinţe
A1		5.855	Sector cadastral:73 Teren neimprejmuit;

B. Partea II. Proprietari şi acte

Inscrieri privitoare la dreptul de proprietate şi alte drepturi reale		Referinţe
/		
Act Administrativ nr. 2232, din 15/04/2025 emis de PRIMARIA BOROAIA;		
B1	Inscrierea posesiei, drept de PROPRIETATE, dobandit prin Lege, cota actuala 1/1	A1
	1) **NEIDENTIFICAT NEIDENTIFICAT**	
Act Normativ nr. 7, din 13/03/1996 emis de PARLAMENTUL ROMANIEI (art. 13);		
B2	Se notează menţiunea de proprietar neidentificat.	A1

C. Partea III. SARCINI .

Inscrieri privind dezmembramintele dreptului de proprietate, drepturi reale de garanţie şi sarcini	Referinţe
NU SUNT	

Document care conține date cu caracter personal, protejat de prevederile Regulamentului (UE) nr. 679/2016 și Legii 190/2018

Anexa Nr. 1 La Partea I

Teren

Nr cadastral	Suprafaţa (mp)*	Observaţii / Referinţe
	5.855	

* Suprafaţa este determinată in planul de proiecţie Stereo 70.

DETALII LINIARE IMOBIL

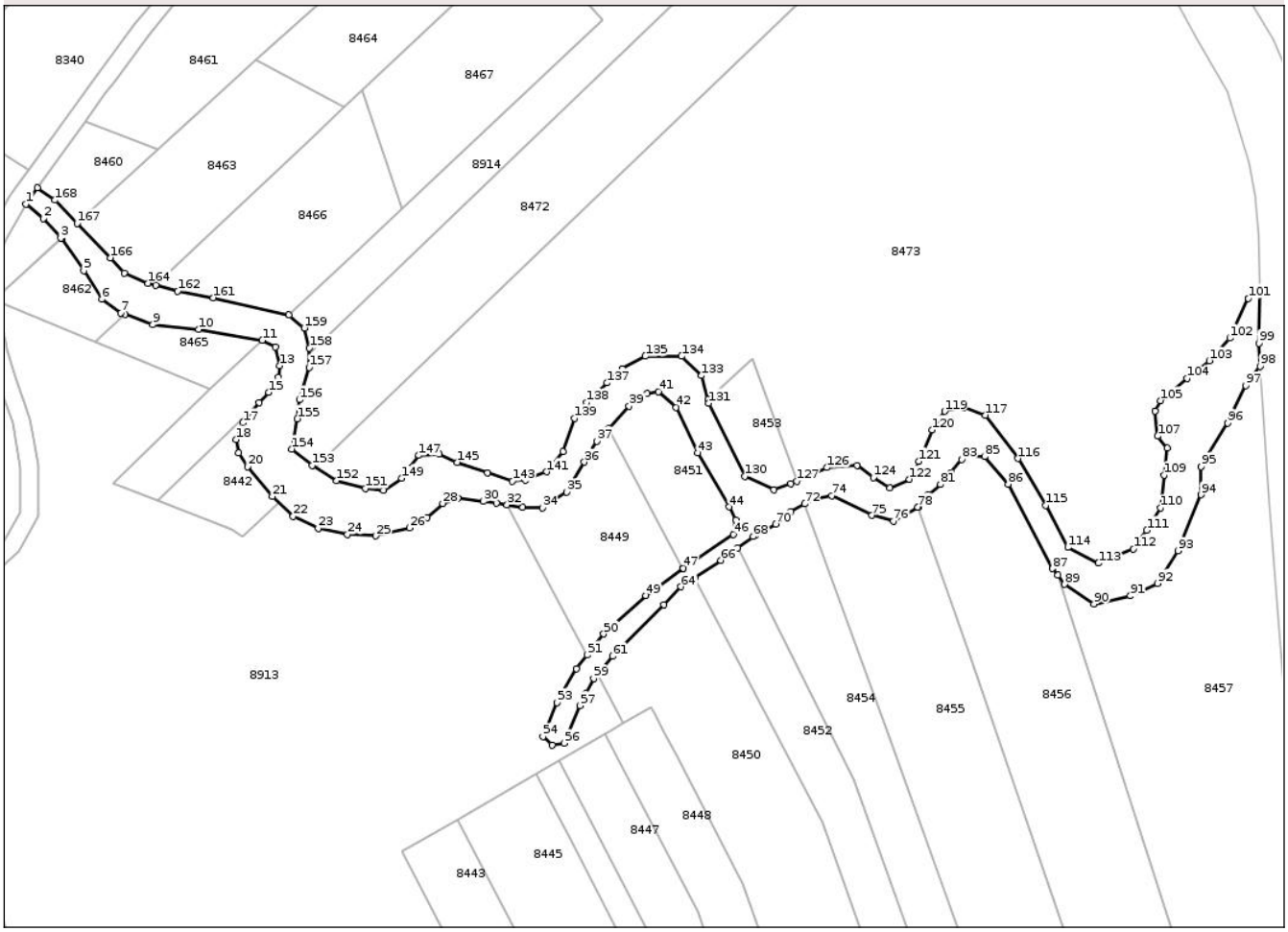

Date referitoare la teren

Crt	Categorie folosință	Intra vilan	Suprafaţa (mp)	Tarla	Parcelă	Nr. topo	Observaţii / Referinţe
1	altele	NU	5.855	95, 102	712	-	Canal.

Lungime Segmente

1) Valorile lungimilor segmentelor sunt obţinute din proiecţie în plan.

Punct început	X / Y	Punct sfârşit	X / Y	Lungime segment
1	602.411,874 648.667,023	2	602.416,806 648.662,952	6.395
4	602.421,949 648.657,18	5	602.428,321 648.648,068	11.119
7	602.438,94 648.636,078	8	602.440,006 648.635,69	1.134
10	602.460,99 648.631,421	11	602.479,082 648.628,314	18.357
13	602.484,041 648.621,071	14	602.483,694 648.617,832	3.258
16	602.478,257 648.610,544	17	602.473,63 648.604,876	7.317

Punct început	X / Y	Punct sfârşit	X / Y	Lungime segment
2	602.416,806 648.662,952	3	602.421,803 648.657,344	7.511
5	602.428,321 648.648,068	6	602.433,528 648.639,983	9.617
8	602.440,006 648.635,69	9	602.447,973 648.632,791	8.478
11	602.479,082 648.628,314	12	602.482,769 648.626,393	4.157
14	602.483,694 648.617,832	15	602.480,918 648.613,552	5.101
17	602.473,63 648.604,876	18	602.471,664 648.600,133	5.134

Punct început	X / Y	Punct sfârşit	X / Y	Lungime segment
3	602.421,803 648.657,344	4	602.421,949 648.657,18	0.22
6	602.433,528 648.639,983	7	602.438,94 648.636,078	6.674
9	602.447,973 648.632,791	10	602.460,99 648.631,421	13.089
12	602.482,769 648.626,393	13	602.484,041 648.621,071	5.472
15	602.480,918 648.613,552	16	602.478,257 648.610,544	4.016
18	602.471,664 648.600,133	19	602.472,358 648.596,316	3.88

Document care conține date cu caracter personal, protejat de prevederile Regulamentului (UE) nr. 679/2016 și Legii 190/2018

Punct început	X / Y	Punct sfârşit	X / Y	Lungime segment
19	602.472,358 648.596,316	20	602.474,903 648.592,383	4.685
22	602.487,859 648.578,27	23	602.495,031 648.574,915	7.918
25	602.511,342 648.572,717	26	602.520,943 648.575,031	9.876
28	602.530,429 648.581,972	29	602.534,709 648.583,476	4.537
31	602.545,698 648.582,087	32	602.548,733 648.581,574	3.078
34	602.558,77 648.580,699	35	602.565,701 648.585,165	8.245
37	602.574,275 648.599,643	38	602.577,542 648.603,2	4.83
40	602.588,489 648.613,191	41	602.591,821 648.613,709	3.372
43	602.602,926 648.596,385	44	602.611,884 648.580,986	17.815
46	602.613,143 648.573,138	47	602.598,854 648.563,588	17.187
49	602.588,193 648.555,814	50	602.576,199 648.544,857	16.245
52	602.568,5 648.535,011	53	602.562,947 648.525,386	11.112
55	602.561,486 648.513,373	56	602.564,907 648.513,875	3.458
58	602.571,154 648.527,901	59	602.573,328 648.532,199	4.817
61	602.578,788 648.538,584	62	602.581,014 648.540,815	3.152
64	602.598,199 648.558,282	65	602.602,078 648.560,838	4.645
67	602.614,385 648.569,351	68	602.618,695 648.572,551	5.368
70	602.625,21 648.576,093	71	602.629,379 648.579,694	5.509
73	602.636,013 648.583,247	74	602.641,13 648.584,148	5.196
76	602.658,576 648.576,908	77	602.661,798 648.578,841	3.757
79	602.665,623 648.580,929	80	602.668,28 648.584,223	4.232
82	602.674,995 648.590,718	83	602.677,987 648.594,452	4.785
85	602.684,527 648.595,252	86	602.691,319 648.587,461	10.336
88	602.705,313 648.561,586	89	602.707,322 648.558,992	3.281
91	602.726,015 648.555,753	92	602.733,789 648.559,269	8.532
94	602.746,132 648.584,401	95	602.746,18 648.592,459	8.058
97	602.758,86 648.615,454	98	602.762,954 648.620,891	6.806
100	602.762,768 648.642,808	101	602.759,539 648.640,219	4.139
103	602.748,489 648.622,51	104	602.742,124 648.617,448	8.132
106	602.733,043 648.608,243	107	602.733,806 648.601,111	7.173
109	602.735,64 648.590,026	110	602.734,633 648.580,668	9.412
112	602.726,933 648.569,059	113	602.716,983 648.564,973	10.756
115	602.701,958 648.581,419	116	602.694,091 648.594,746	15.476

Punct început	X / Y	Punct sfârşit	X / Y	Lungime segment
20	602.474,903 648.592,383	21	602.481,959 648.583,938	11.005
23	602.495,031 648.574,915	24	602.503,36 648.573,18	8.508
26	602.520,943 648.575,031	27	602.526,033 648.577,923	5.854
29	602.534,709 648.583,476	30	602.542,015 648.582,553	7.364
32	602.548,733 648.581,574	33	602.553,217 648.580,815	4.548
35	602.565,701 648.585,165	36	602.570,698 648.593,679	9.872
38	602.577,542 648.603,2	39	602.583,455 648.609,637	8.741
41	602.591,821 648.613,709	42	602.596,855 648.609,267	6.714
44	602.611,884 648.580,986	45	602.613,809 648.577,284	4.173
47	602.598,854 648.563,588	48	602.598,716 648.563,487	0.171
50	602.576,199 648.544,857	51	602.571,508 648.538,857	7.616
53	602.562,947 648.525,386	54	602.558,939 648.515,683	10.498
56	602.564,907 648.513,875	57	602.569,442 648.524,518	11.569
59	602.573,328 648.532,199	60	602.574,394 648.533,445	1.64
62	602.581,014 648.540,815	63	602.593,281 648.553,114	17.371
65	602.602,078 648.560,838	66	602.609,568 648.565,773	8.97
68	602.618,695 648.572,551	69	602.619,405 648.572,937	0.808
71	602.629,379 648.579,694	72	602.633,386 648.581,84	4.545
74	602.641,13 648.584,148	75	602.652,502 648.578,556	12.673
77	602.661,798 648.578,841	78	602.665,589 648.580,888	4.308
80	602.668,28 648.584,223	81	602.672,018 648.587,324	4.857
83	602.677,987 648.594,452	84	602.680,11 648.595,589	2.408
86	602.691,319 648.587,461	87	602.703,862 648.563,46	27.081
89	602.707,322 648.558,992	90	602.715,65 648.553,439	10.01
92	602.733,789 648.559,269	93	602.739,527 648.568,524	10.889
95	602.746,18 648.592,459	96	602.753,753 648.604,803	14.482
98	602.762,954 648.620,891	99	602.762,591 648.627,477	6.596
101	602.759,539 648.640,219	102	602.754,302 648.628,923	12.451
104	602.742,124 648.617,448	105	602.734,536 648.611,21	9.823
107	602.733,806 648.601,111	108	602.736,568 648.597,704	4.386
110	602.734,633 648.580,668	111	602.730,664 648.574,331	7.477
113	602.716,983 648.564,973	114	602.708,251 648.569,481	9.827
116	602.694,091 648.594,746	117	602.684,745 648.607,054	15.454

Punct început	X / Y	Punct sfârşit	X / Y	Lungime segment
21	602.481,959 648.583,938	22	602.487,859 648.578,27	8.181
24	602.503,36 648.573,18	25	602.511,342 648.572,717	7.995
27	602.526,033 648.577,923	28	602.530,429 648.581,972	5.977
30	602.542,015 648.582,553	31	602.545,698 648.582,087	3.712
33	602.553,217 648.580,815	34	602.558,77 648.580,699	5.554
36	602.570,698 648.593,679	37	602.574,275 648.599,643	6.954
39	602.583,455 648.609,637	40	602.588,489 648.613,191	6.162
42	602.596,855 648.609,267	43	602.602,926 648.596,385	14.241
45	602.613,809 648.577,284	46	602.613,143 648.573,138	4.199
48	602.598,716 648.563,487	49	602.588,193 648.555,814	13.023
51	602.571,508 648.538,857	52	602.568,5 648.535,011	4.883
54	602.558,939 648.515,683	55	602.561,486 648.513,373	3.439
57	602.569,442 648.524,518	58	602.571,154 648.527,901	3.792
60	602.574,394 648.533,445	61	602.578,788 648.538,584	6.761
63	602.593,281 648.553,114	64	602.598,199 648.558,282	7.134
66	602.609,568 648.565,773	67	602.614,385 648.569,351	6.0
69	602.619,405 648.572,937	70	602.625,21 648.576,093	6.607
72	602.633,386 648.581,84	73	602.636,013 648.583,247	2.98
75	602.652,502 648.578,556	76	602.658,576 648.576,908	6.294
78	602.665,589 648.580,888	79	602.665,623 648.580,929	0.053
81	602.672,018 648.587,324	82	602.674,995 648.590,718	4.515
84	602.680,11 648.595,589	85	602.684,527 648.595,252	4.43
87	602.703,862 648.563,46	88	602.705,313 648.561,586	2.37
90	602.715,65 648.553,439	91	602.726,015 648.555,753	10.62
93	602.739,527 648.568,524	94	602.746,132 648.584,401	17.196
96	602.753,753 648.604,803	97	602.758,86 648.615,454	11.812
99	602.762,591 648.627,477	100	602.762,768 648.642,808	15.332
102	602.754,302 648.628,923	103	602.748,489 648.622,51	8.655
105	602.734,536 648.611,21	106	602.733,043 648.608,243	3.321
108	602.736,568 648.597,704	109	602.735,64 648.590,026	7.734
111	602.730,664 648.574,331	112	602.726,933 648.569,059	6.459
114	602.708,251 648.569,481	115	602.701,958 648.581,419	13.495
117	602.684,745 648.607,054	118	602.678,637 648.609,275	6.499

Document care conține date cu caracter personal, protejat de prevederile Regulamentului (UE) nr. 679/2016 și Legii 190/2018

Punct început	X / Y	Punct sfârşit	X / Y	Lungime segment
118	602.678,637 648.609,275	119	602.673,177 648.608,164	5.572
121	602.665,866 648.593,913	122	602.663,182 648.588,823	5.754
124	602.652,91 648.589,286	125	602.648,282 648.592,802	5.812
127	602.631,071 648.588,243	128	602.629,496 648.587,527	1.73
130	602.616,378 648.589,679	131	602.606,066 648.610,448	23.188
133	602.604,067 648.618,296	134	602.598,366 648.623,775	7.907
136	602.581,486 648.620,221	137	602.577,118 648.616,223	5.921
139	602.567,957 648.606,108	140	602.564,718 648.596,738	9.914
142	602.553,959 648.588,525	143	602.550,258 648.588,294	3.708
145	602.534,525 648.593,615	146	602.529,436 648.595,928	5.59
148	602.520,76 648.591,995	149	602.518,793 648.589,103	3.498
151	602.508,382 648.586,211	152	602.500,284 648.588,409	8.391
154	602.487,56 648.597,432	155	602.489,064 648.605,992	8.691
157	602.492,418 648.620,568	158	602.492,534 648.626,121	5.554
160	602.486,69 648.635,464	161	602.465,191 648.640,378	22.053
163	602.448,806 648.643,979	164	602.446,671 648.644,553	2.211
166	602.435,859 648.651,726	167	602.426,425 648.661,545	13.617
169	602.415,144 648.671,573	1	602.411,874 648.667,023	5.603

Punct început	X / Y	Punct sfârşit	X / Y	Lungime segment
119	602.673,177 648.608,164	120	602.669,567 648.602,889	6.392
122	602.663,182 648.588,823	123	602.657,629 648.586,324	6.089
125	602.648,282 648.592,802	126	602.639,676 648.592,154	8.63
128	602.629,496 648.587,527	129	602.624,591 648.585,861	5.18
131	602.606,066 648.610,448	132	602.605,818 648.611,421	1.004
134	602.598,366 648.623,775	135	602.588,076 648.623,775	10.29
137	602.577,118 648.616,223	138	602.571,418 648.610,67	7.958
140	602.564,718 648.596,738	141	602.559,975 648.590,954	7.48
143	602.550,258 648.588,294	144	602.543,201 648.590,607	7.426
146	602.529,436 648.595,928	147	602.523,652 648.595,581	5.794
149	602.518,793 648.589,103	150	602.513,587 648.585,749	6.193
152	602.500,284 648.588,409	153	602.493,344 648.592,805	8.215
155	602.489,064 648.605,992	156	602.489,642 648.611,429	5.468
158	602.492,534 648.626,121	159	602.491,03 648.631,789	5.864
161	602.465,191 648.640,378	162	602.455,021 648.642,305	10.351
164	602.446,671 648.644,553	165	602.439,82 648.647,444	7.436
167	602.426,425 648.661,545	168	602.420,113 648.668,115	9.111

Punct început	X / Y	Punct sfârşit	X / Y	Lungime segment
120	602.669,567 648.602,889	121	602.665,866 648.593,913	9.709
123	602.657,629 648.586,324	124	602.652,91 648.589,286	5.572
126	602.639,676 648.592,154	127	602.631,071 648.588,243	9.452
129	602.624,591 648.585,861	130	602.616,378 648.589,679	9.057
132	602.605,818 648.611,421	133	602.604,067 648.618,296	7.094
135	602.588,076 648.623,775	136	602.581,486 648.620,221	7.487
138	602.571,418 648.610,67	139	602.567,957 648.606,108	5.726
141	602.559,975 648.590,954	142	602.553,959 648.588,525	6.488
144	602.543,201 648.590,607	145	602.534,525 648.593,615	9.183
147	602.523,652 648.595,581	148	602.520,76 648.591,995	4.607
150	602.513,587 648.585,749	151	602.508,382 648.586,211	5.225
153	602.493,344 648.592,805	154	602.487,56 648.597,432	7.407
156	602.489,642 648.611,429	157	602.492,418 648.620,568	9.551
159	602.491,03 648.631,789	160	602.486,69 648.635,464	5.687
162	602.455,021 648.642,305	163	602.448,806 648.643,979	6.436
165	602.439,82 648.647,444	166	602.435,859 648.651,726	5.833
168	602.420,113 648.668,115	169	602.415,144 648.671,573	6.054

**** Lungimile segmentelor sunt determinate în planul de proiecţie Stereo 70 şi sunt rotunjite la 1 milimetru.**
***** Distanţa dintre puncte este formată din segmente cumulate ce sunt mai mici decât valoarea 1 milimetru.**

Document care conține date cu caracter personal, protejat de prevederile Regulamentului (UE) nr. 679/2016 și Legii 190/2018

DATE DESPRE IMOBILUL NR. 8459

Oficiul de Cadastru şi Publicitate Imobiliară SUCEAVA
Biroul de Cadastru şi Publicitate Imobiliară Falticeni

A. Partea I. Descrierea imobilului

TEREN Extravilan

Adresa: Jud. Suceava

Nr. Crt	Nr cadastral Nr. topografic	Suprafaţa* (mp)	Observaţii / Referinţe
A1		Din acte: 700 Masurata: 220	Sector cadastral:73 Teren neimprejmuit; Diferenţa de suprafaţă se regăseşte la ID 8460.

B. Partea II. Proprietari şi acte

Inscrieri privitoare la dreptul de proprietate şi alte drepturi reale		Referinţe
/		
Act Notarial nr. 552, din 09/03/2006 emis de BNP MARIA APOSTOL;		
B1	Intabulare, drept de PROPRIETATEcumpărare, dobandit prin Conventie, cota actuala 1/1	A1
	1) **TIMOFTE MIHAI-CRISTINEL** 2) **TIMOFTE FELICIA**	

C. Partea III. SARCINI .

Inscrieri privind dezmembramintele dreptului de proprietate, drepturi reale de garanţie şi sarcini	Referinţe
NU SUNT	

Document care conține date cu caracter personal, protejat de prevederile Regulamentului (UE) nr. 679/2016 și Legii 190/2018

Anexa Nr. 1 La Partea I

Teren

Nr cadastral	Suprafaţa (mp)*	Observaţii / Referinţe
	Din acte: 700 Masurata: 220	Diferenţa de suprafaţă se regăseşte la ID 8460.

* Suprafaţa este determinată in planul de proiecţie Stereo 70.

DETALII LINIARE IMOBIL

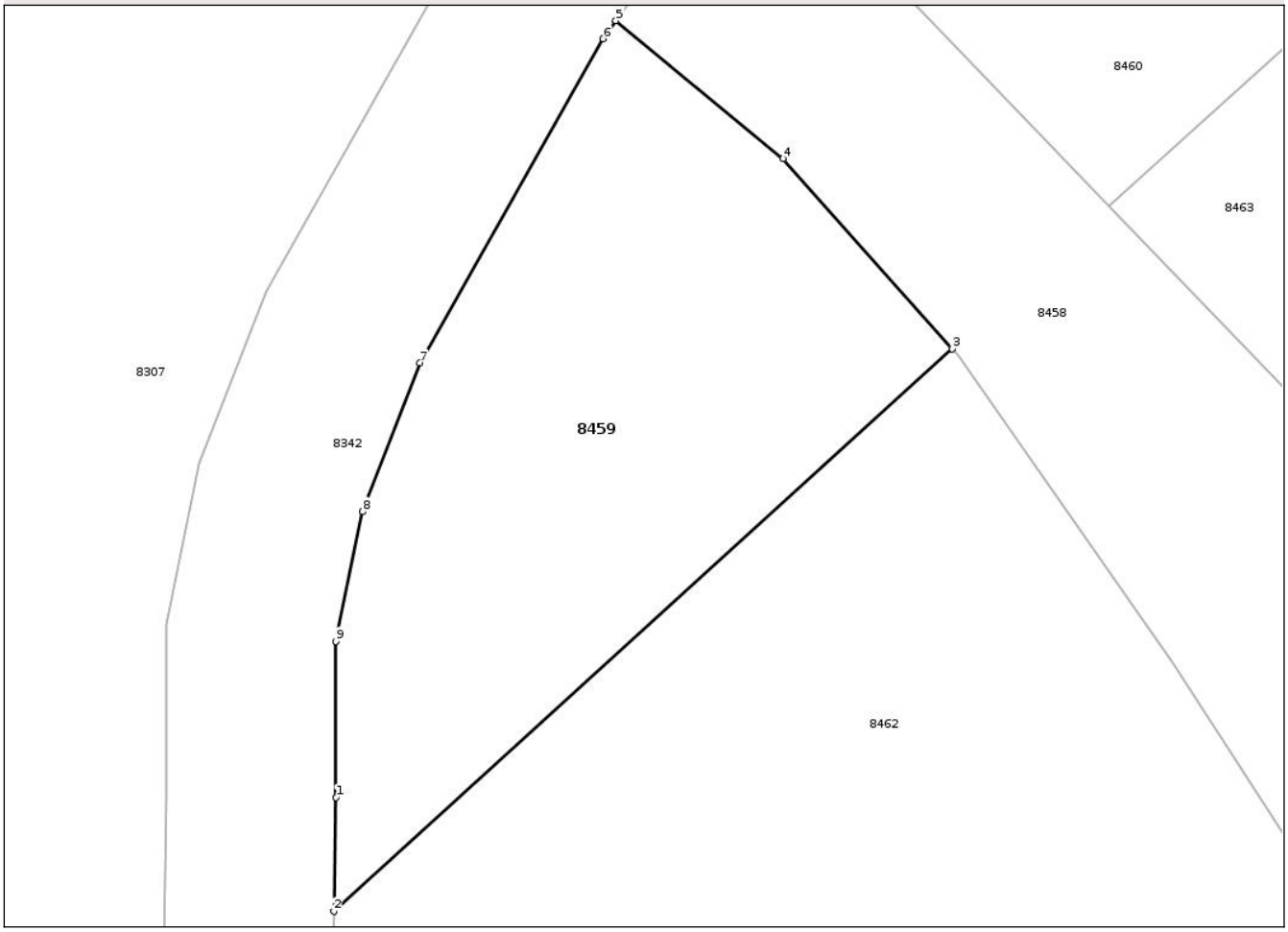

Date referitoare la teren

Crt	Categorie folosinţă	Intra vilan	Suprafaţa (mp)	Tarla	Parcelă	Nr. topo	Observaţii / Referinţe
1	faneata	NU	220	95	749	-	

Lungime Segmente
1) Valorile lungimilor segmentelor sunt obţinute din proiecţie în plan.

Punct început	X / Y	Punct sfârşit	X / Y	Lungime segment (** (m)
1	602.403,616 648.644,102	2	602.403,55 648.640,749	3.354
2	602.403,55 648.640,749	3	602.421,803 648.657,344	24.669
3	602.421,803 648.657,344	4	602.416,806 648.662,952	7.511
4	602.416,806 648.662,952	5	602.411,874 648.667,023	6.395
5	602.411,874 648.667,023	6	602.411,491 648.666,49	0.656

Document care conține date cu caracter personal, protejat de prevederile Regulamentului (UE) nr. 679/2016 și Legii 190/2018

Punct început	X / Y	Punct sfârşit	X / Y	Lungime segment (** (m)
6	602.411,491 648.666,49	7	602.406,091 648.656,927	10.982
7	602.406,091 648.656,927	8	602.404,403 648.652,54	4.701
8	602.404,403 648.652,54	9	602.403,616 648.648,714	3.906
9	602.403,616 648.648,714	1	602.403,616 648.644,102	4.612

** Lungimile segmentelor sunt determinate în planul de proiecţie Stereo 70 şi sunt rotunjite la 1 milimetru.
*** Distanţa dintre puncte este formată din segmente cumulate ce sunt mai mici decât valoarea 1 milimetru.

Document care conține date cu caracter personal, protejat de prevederile Regulamentului (UE) nr. 679/2016 și Legii 190/2018

DATE DESPRE IMOBILUL NR. 8460

Oficiul de Cadastru şi Publicitate Imobiliară SUCEAVA
Biroul de Cadastru şi Publicitate Imobiliară Falticeni

A. Partea I. Descrierea imobilului

TEREN Extravilan

Adresa: Jud. Suceava

Nr. Crt	Nr cadastral Nr. topografic	Suprafaţa* (mp)	Observaţii / Referinţe
A1		Din acte: 700 Masurata: 480	Sector cadastral:73 Teren neimprejmuit; Diferenţa de suprafaţă se regăseşte la ID 8459.

B. Partea II. Proprietari şi acte

Inscrieri privitoare la dreptul de proprietate şi alte drepturi reale		Referinţe
/		
Act Notarial nr. 552, din 09/03/2006 emis de BNP MARIA APOSTOL;		
B1	Intabulare, drept de PROPRIETATEcumpărare, dobandit prin Conventie, cota actuala 1/1	A1
	1) **TIMOFTE MIHAI-CRISTINEL** 2) **TIMOFTE FELICIA**	

C. Partea III. SARCINI .

Inscrieri privind dezmembramintele dreptului de proprietate, drepturi reale de garanţie şi sarcini	Referinţe
NU SUNT	

Document care conține date cu caracter personal, protejat de prevederile Regulamentului (UE) nr. 679/2016 și Legii 190/2018

Anexa Nr. 1 La Partea I

Teren

Nr cadastral	Suprafaţa (mp)*	Observaţii / Referinţe
	Din acte: 700 Masurata: 480	Diferenţa de suprafaţă se regăseşte la ID 8459.

* Suprafaţa este determinată in planul de proiecţie Stereo 70.

DETALII LINIARE IMOBIL

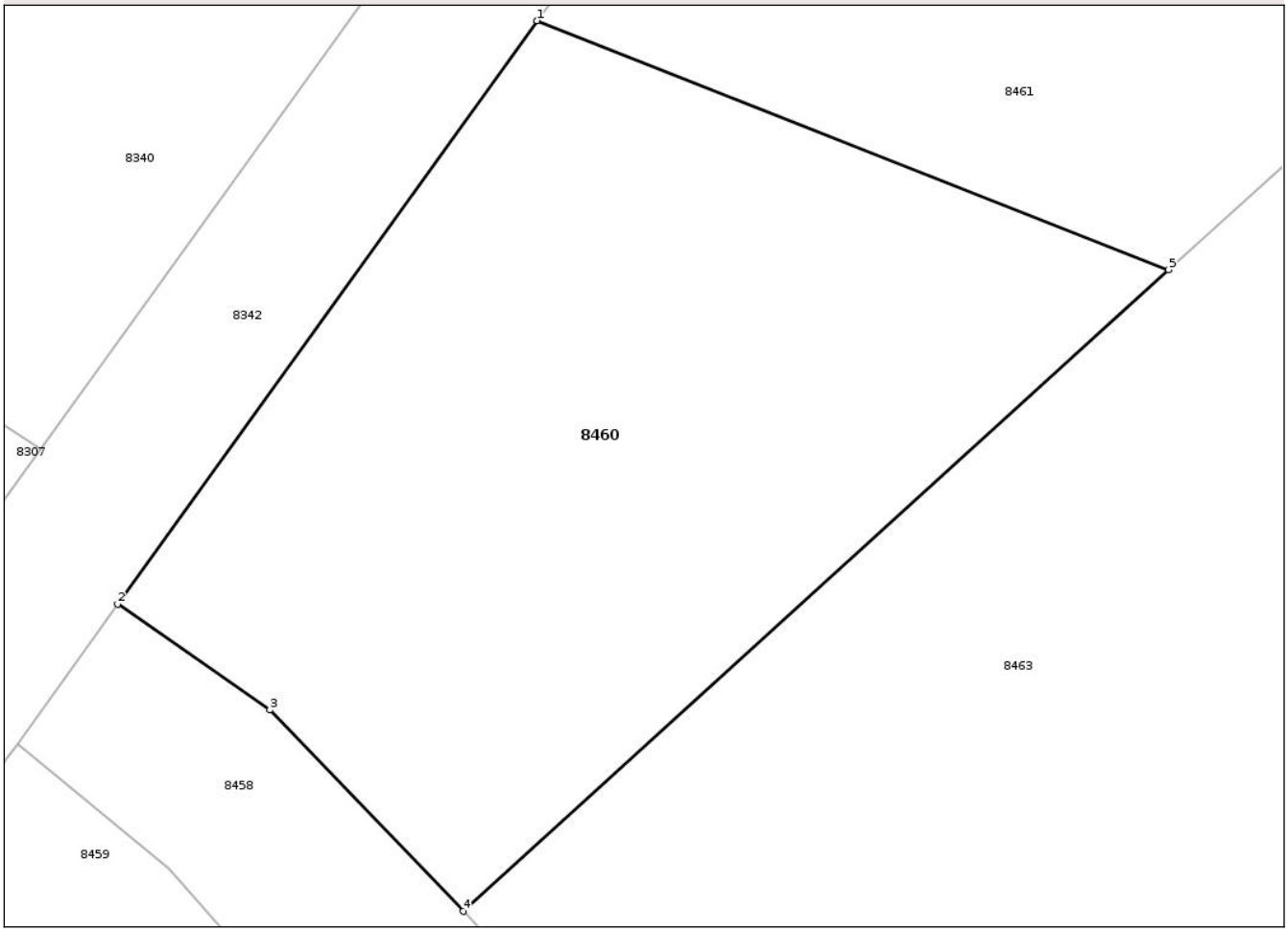

Date referitoare la teren

Crt	Categorie folosință	Intra vilan	Suprafaţa (mp)	Tarla	Parcelă	Nr. topo	Observaţii / Referinţe
1	faneata	NU	480	102	810	-	

Lungime Segmente
1) Valorile lungimilor segmentelor sunt obţinute din proiecţie în plan.

Punct început	X / Y	Punct sfârşit	X / Y	Lungime segment (** (m)
1	602.428,834 648.690,62	2	602.415,144 648.671,573	23.456
2	602.415,144 648.671,573	3	602.420,113 648.668,115	6.054
3	602.420,113 648.668,115	4	602.426,425 648.661,545	9.111
4	602.426,425 648.661,545	5	602.449,463 648.682,49	31.136
5	602.449,463 648.682,49	1	602.428,834 648.690,62	22.173

Document care conține date cu caracter personal, protejat de prevederile Regulamentului (UE) nr. 679/2016 și Legii 190/2018

** Lungimile segmentelor sunt determinate în planul de proiecţie Stereo 70 şi sunt rotunjite la 1 milimetru.
*** Distanţa dintre puncte este formată din segmente cumulate ce sunt mai mici decât valoarea 1 milimetru.

Document care conține date cu caracter personal, protejat de prevederile Regulamentului (UE) nr. 679/2016 și Legii 190/2018

DATE DESPRE IMOBILUL NR. 8461

Oficiul de Cadastru şi Publicitate Imobiliară SUCEAVA
Biroul de Cadastru şi Publicitate Imobiliară Falticeni

A. Partea I. Descrierea imobilului

TEREN Extravilan

Adresa: Jud. Suceava

Nr. Crt	Nr cadastral Nr. topografic	Suprafaţa* (mp)	Observaţii / Referinţe
A1		3.600	Sector cadastral:73 Teren neimprejmuit;

B. Partea II. Proprietari şi acte

Inscrieri privitoare la dreptul de proprietate şi alte drepturi reale		Referinţe
/		
Act Notarial nr. 552, din 09/03/2006 emis de BNP MARIA APOSTOL;		
B1	Intabulare, drept de PROPRIETATEcumpărare, dobandit prin Conventie, cota actuala 1/1	A1
	1) **TIMOFTE MIHAI-CRISTINEL** 2) **TIMOFTE FELICIA**	

C. Partea III. SARCINI .

Inscrieri privind dezmembramintele dreptului de proprietate, drepturi reale de garanţie şi sarcini	Referinţe
NU SUNT	

Document care conține date cu caracter personal, protejat de prevederile Regulamentului (UE) nr. 679/2016 și Legii 190/2018

Anexa Nr. 1 La Partea I

Teren

Nr cadastral	Suprafaţa (mp)*	Observaţii / Referinţe
	3.600	

* Suprafaţa este determinată in planul de proiecţie Stereo 70.

DETALII LINIARE IMOBIL

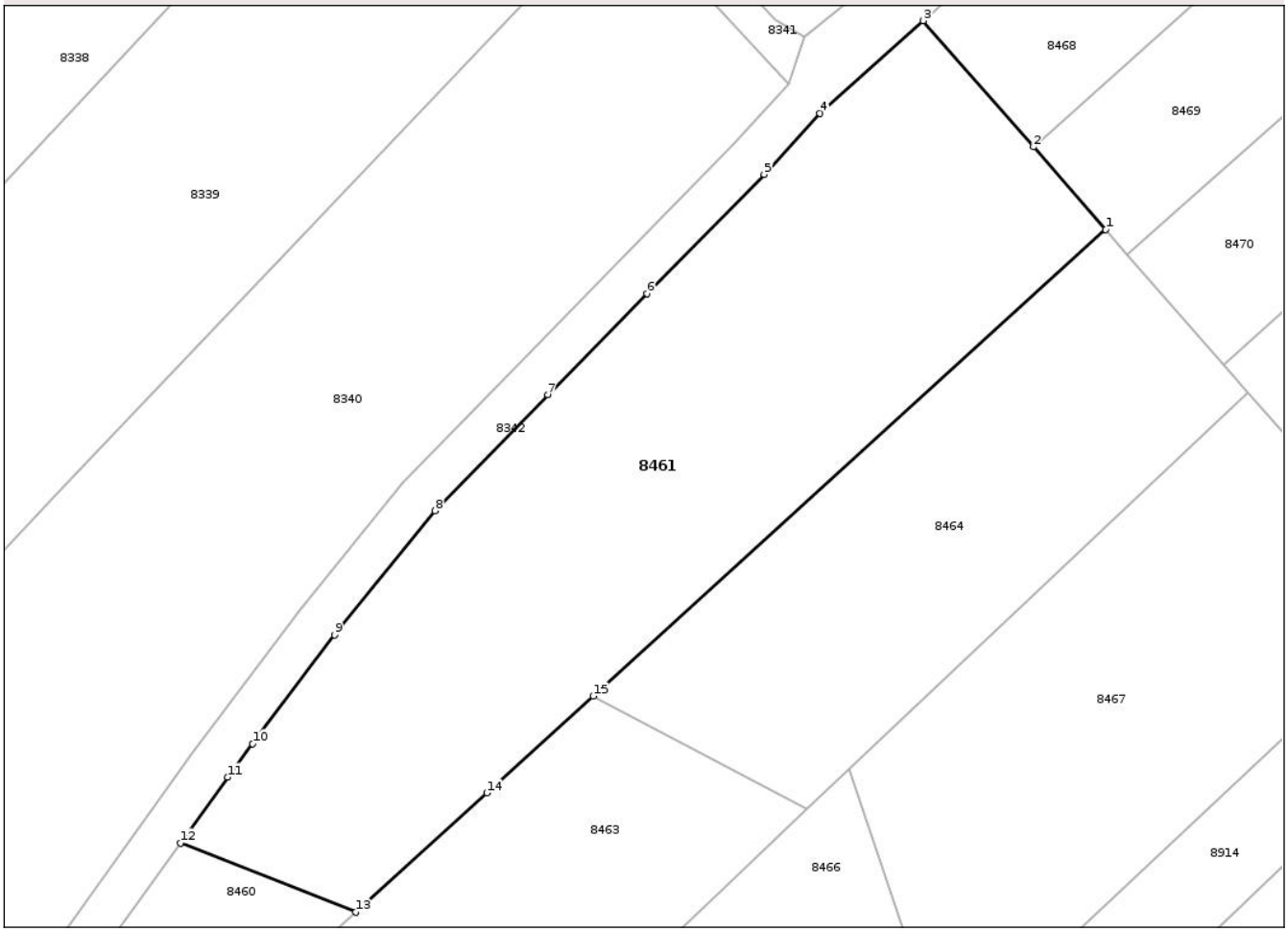

Date referitoare la teren

Crt	Categorie folosință	Intra vilan	Suprafaţa (mp)	Tarla	Parcelă	Nr. topo	Observaţii / Referinţe
1	faneata	NU	379	102	807, 750	-	
2	arabil	NU	3.221	102	807, 750	-	

Lungime Segmente
1) Valorile lungimilor segmentelor sunt obţinute din proiecţie în plan.

Punct început	X / Y	Punct sfârşit	X / Y	Lungime segment (** (m)
1	602.537,689 648.762,701	2	602.529,187 648.772,423	12.915
2	602.529,187 648.772,423	3	602.516,222 648.787,25	19.696
3	602.516,222 648.787,25	4	602.504,065 648.776,368	16.316
4	602.504,065 648.776,368	5	602.497,498 648.769,194	9.726

Document care conține date cu caracter personal, protejat de prevederile Regulamentului (UE) nr. 679/2016 și Legii 190/2018

Punct început	X / Y	Punct sfârşit	X / Y	Lungime segment (** (m)
5	602.497,498 648.769,194	6	602.483,717 648.755,2	19.64
6	602.483,717 648.755,2	7	602.472,054 648.743,301	16.662
7	602.472,054 648.743,301	8	602.458,779 648.729,676	19.023
8	602.458,779 648.729,676	9	602.446,954 648.715,069	18.793
9	602.446,954 648.715,069	10	602.437,342 648.702,279	15.999
10	602.437,342 648.702,279	11	602.434,392 648.698,353	4.911
11	602.434,392 648.698,353	12	602.428,834 648.690,62	9.523
12	602.428,834 648.690,62	13	602.449,463 648.682,49	22.173
13	602.449,463 648.682,49	14	602.464,89 648.696,516	20.85
14	602.464,89 648.696,516	15	602.477,389 648.707,879	16.892
15	602.477,389 648.707,879	1	602.537,689 648.762,701	81.496

** Lungimile segmentelor sunt determinate în planul de proiecţie Stereo 70 şi sunt rotunjite la 1 milimetru.
*** Distanţa dintre puncte este formată din segmente cumulate ce sunt mai mici decât valoarea 1 milimetru.

Document care conține date cu caracter personal, protejat de prevederile Regulamentului (UE) nr. 679/2016 și Legii 190/2018

DATE DESPRE IMOBILUL NR. 8462

Oficiul de Cadastru şi Publicitate Imobiliară SUCEAVA
Biroul de Cadastru şi Publicitate Imobiliară Falticeni

A. Partea I. Descrierea imobilului

TEREN Extravilan

Adresa: Jud. Suceava

Nr. Crt	Nr cadastral Nr. topografic	Suprafaţa* (mp)	Observaţii / Referinţe
A1		Din acte: 2.500 Masurata: 500	Sector cadastral:73 Teren neimprejmuit; Diferenţa de suprafaţă se regăseşte la ID 8463.

B. Partea II. Proprietari şi acte

Inscrieri privitoare la dreptul de proprietate şi alte drepturi reale		Referinţe
/		
Act Notarial nr. 12, din 10/02/2010 emis de BNP DRAGOŞ-NICOLAE APOSTOL;		
B1	Intabulare, drept de PROPRIETATE, dobandit prin Succesiune, cota actuala 1/1	A1
	1) **UNGUREANU MARIA**	

C. Partea III. SARCINI .

Inscrieri privind dezmembramintele dreptului de proprietate, drepturi reale de garanţie şi sarcini	Referinţe
NU SUNT	

Document care conține date cu caracter personal, protejat de prevederile Regulamentului (UE) nr. 679/2016 și Legii 190/2018

Anexa Nr. 1 La Partea I

Teren

Nr cadastral	Suprafaţa (mp)*	Observaţii / Referinţe
	Din acte: 2.500 Masurata: 500	Diferenţa de suprafaţă se regăseşte la ID 8463.

* Suprafaţa este determinată in planul de proiecţie Stereo 70.

DETALII LINIARE IMOBIL

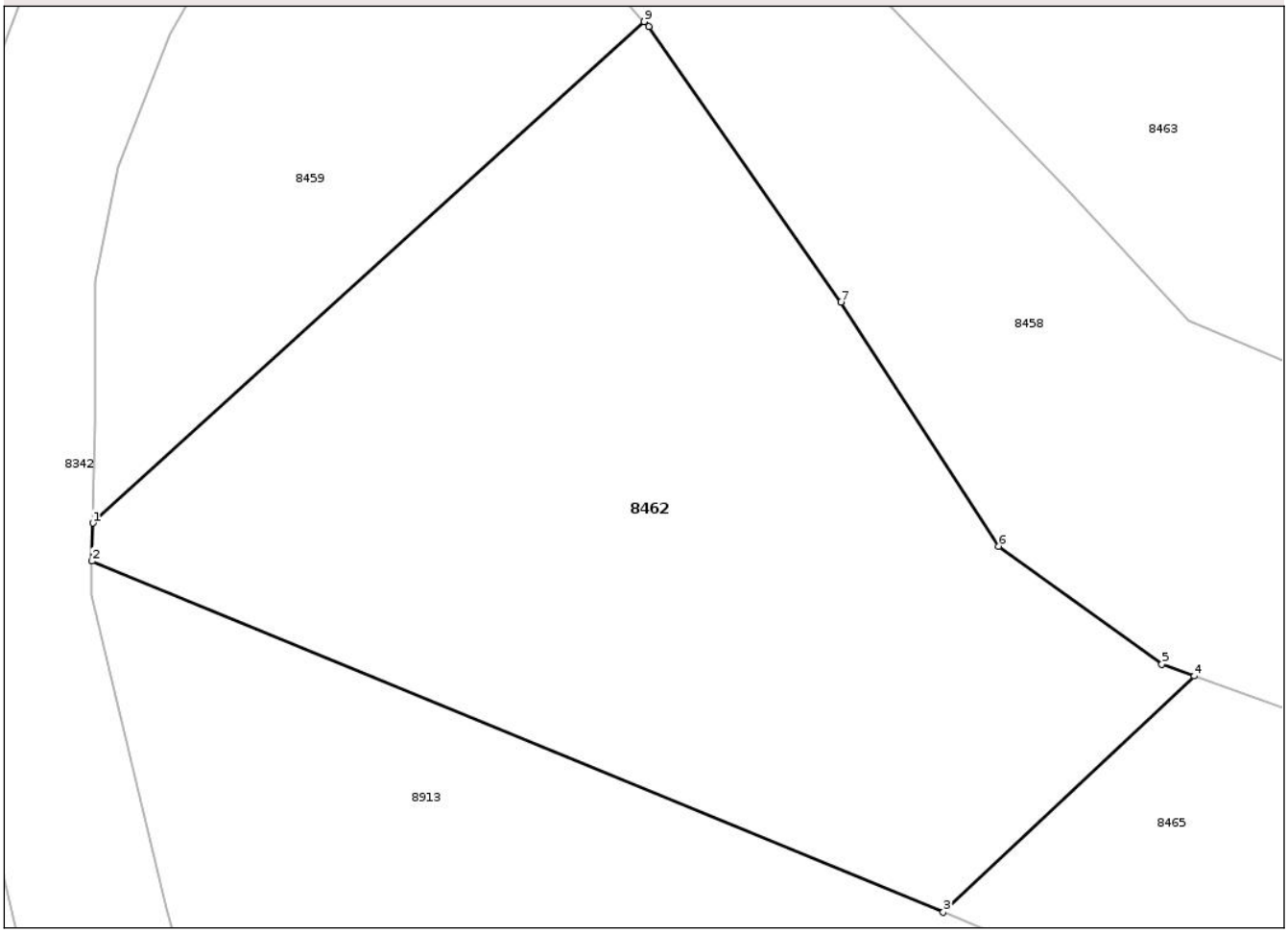

Date referitoare la teren

Crt	Categorie folosință	Intra vilan	Suprafaţa (mp)	Tarla	Parcelă	Nr. topo	Observaţii / Referinţe
1	faneata	NU	500	95	749	-	

Lungime Segmente
1) Valorile lungimilor segmentelor sunt obţinute din proiecţie în plan.

Punct început	X / Y	Punct sfârşit	X / Y	Lungime segment (** (m)
1	602.403,55 648.640,749	2	602.403,525 648.639,488	1.261
2	602.403,525 648.639,488	3	602.431,702 648.627,87	30.478
3	602.431,702 648.627,87	4	602.440,006 648.635,69	11.407
4	602.440,006 648.635,69	5	602.438,94 648.636,078	1.134
5	602.438,94 648.636,078	6	602.433,528 648.639,983	6.674

Document care conține date cu caracter personal, protejat de prevederile Regulamentului (UE) nr. 679/2016 și Legii 190/2018

Punct început	X / Y	Punct sfârşit	X / Y	Lungime segment (** (m)
6	602.433,528 648.639,983	7	602.428,321 648.648,068	9.617
7	602.428,321 648.648,068	8	602.421,949 648.657,18	11.119
8	602.421,949 648.657,18	9	602.421,803 648.657,344	0.22
9	602.421,803 648.657,344	1	602.403,55 648.640,749	24.669

** Lungimile segmentelor sunt determinate în planul de proiecţie Stereo 70 şi sunt rotunjite la 1 milimetru.
*** Distanţa dintre puncte este formată din segmente cumulate ce sunt mai mici decât valoarea 1 milimetru.

Document care conține date cu caracter personal, protejat de prevederile Regulamentului (UE) nr. 679/2016 și Legii 190/2018

DATE DESPRE IMOBILUL NR. 8463

Oficiul de Cadastru şi Publicitate Imobiliară SUCEAVA
Biroul de Cadastru şi Publicitate Imobiliară Falticeni

A. Partea I. Descrierea imobilului

TEREN Extravilan

Adresa: Jud. Suceava

Nr. Crt	Nr cadastral Nr. topografic	Suprafaţa* (mp)	Observaţii / Referinţe
A1		Din acte: 2.500 Masurata: 2.000	Sector cadastral:73 Teren neimprejmuit; Diferenţa de suprafaţă se regăseşte la ID 8462.

B. Partea II. Proprietari şi acte

Inscrieri privitoare la dreptul de proprietate şi alte drepturi reale		Referinţe
/		
Act Notarial nr. 12, din 10/02/2010 emis de BNP DRAGOŞ-NICOLAE APOSTOL;		
B1	Intabulare, drept de PROPRIETATE, dobandit prin Succesiune, cota actuala 1/1	A1
	1) **UNGUREANU MARIA**	

C. Partea III. SARCINI .

Inscrieri privind dezmembramintele dreptului de proprietate, drepturi reale de garanţie şi sarcini	Referinţe
NU SUNT	

Document care conține date cu caracter personal, protejat de prevederile Regulamentului (UE) nr. 679/2016 și Legii 190/2018

Anexa Nr. 1 La Partea I

Teren

Nr cadastral	Suprafaţa (mp)*	Observaţii / Referinţe
	Din acte: 2.500 Masurata: 2.000	Diferenţa de suprafaţă se regăseşte la ID 8462.

* Suprafaţa este determinată in planul de proiecţie Stereo 70.

DETALII LINIARE IMOBIL

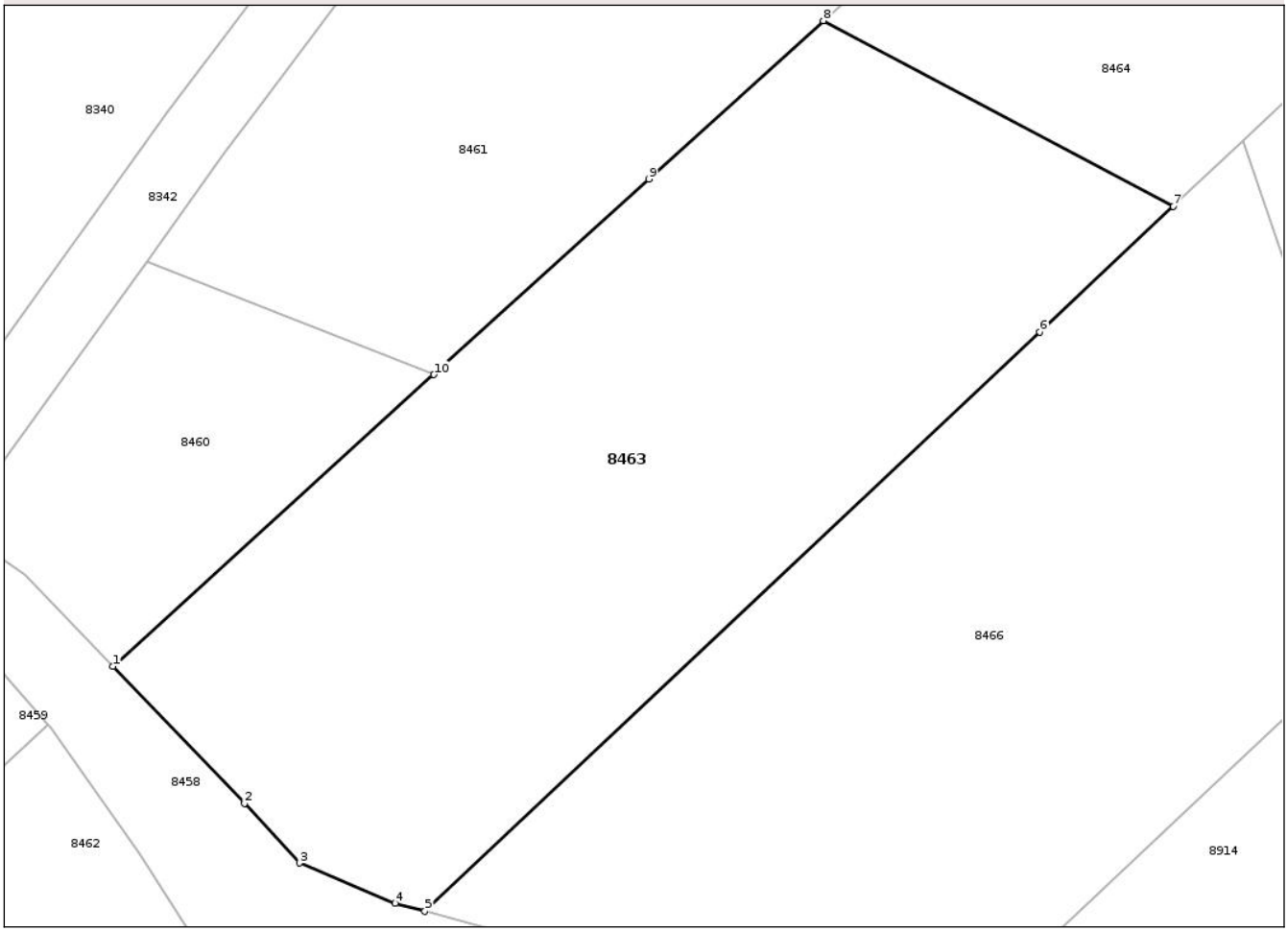

Date referitoare la teren

Crt	Categorie folosință	Intra vilan	Suprafaţa (mp)	Tarla	Parcelă	Nr. topo	Observaţii / Referinţe
1	faneata	NU	1.656	102	807, 750	-	
2	arabil	NU	344	102	807, 750	-	

Lungime Segmente
1) Valorile lungimilor segmentelor sunt obţinute din proiecţie în plan.

Punct început	X / Y	Punct sfârşit	X / Y	Lungime segment (** (m)
1	602.426,425 648.661,545	2	602.435,859 648.651,726	13.617
2	602.435,859 648.651,726	3	602.439,82 648.647,444	5.833
3	602.439,82 648.647,444	4	602.446,671 648.644,553	7.436
4	602.446,671 648.644,553	5	602.448,806 648.643,979	2.211

Document care conține date cu caracter personal, protejat de prevederile Regulamentului (UE) nr. 679/2016 și Legii 190/2018

Punct început	X / Y	Punct sfârşit	X / Y	Lungime segment (** (m)
5	602.448,806 648.643,979	6	602.492,94 648.685,545	60.626
6	602.492,94 648.685,545	7	602.502,508 648.694,556	13.143
7	602.502,508 648.694,556	8	602.477,389 648.707,879	28.434
8	602.477,389 648.707,879	9	602.464,89 648.696,516	16.892
9	602.464,89 648.696,516	10	602.449,463 648.682,49	20.85
10	602.449,463 648.682,49	1	602.426,425 648.661,545	31.136

** Lungimile segmentelor sunt determinate în planul de proiecţie Stereo 70 şi sunt rotunjite la 1 milimetru.
*** Distanţa dintre puncte este formată din segmente cumulate ce sunt mai mici decât valoarea 1 milimetru.

Document care conține date cu caracter personal, protejat de prevederile Regulamentului (UE) nr. 679/2016 și Legii 190/2018

DATE DESPRE IMOBILUL NR. 8464

Oficiul de Cadastru şi Publicitate Imobiliară SUCEAVA
Biroul de Cadastru şi Publicitate Imobiliară Falticeni

A. Partea I. Descrierea imobilului

TEREN Extravilan

Adresa: Jud. Suceava

Nr. Crt	Nr cadastral Nr. topografic	Suprafaţa* (mp)	Observaţii / Referinţe
A1		2.000	Sector cadastral:73 Teren neimprejmuit;

B. Partea II. Proprietari şi acte

Inscrieri privitoare la dreptul de proprietate şi alte drepturi reale		Referinţe
/		
Act Notarial nr. 12, din 10/02/2010 emis de BNP DRAGOŞ-NICOLAE APOSTOL;		
B1	Intabulare, drept de PROPRIETATE, dobandit prin Succesiune, cota actuala 1/1	A1
	1) **UNGUREANU MARIA**	

C. Partea III. SARCINI .

Inscrieri privind dezmembramintele dreptului de proprietate, drepturi reale de garanţie şi sarcini	Referinţe
NU SUNT	

Document care conține date cu caracter personal, protejat de prevederile Regulamentului (UE) nr. 679/2016 și Legii 190/2018

Anexa Nr. 1 La Partea I

Teren

Nr cadastral	Suprafaţa (mp)*	Observaţii / Referinţe
	2.000	

* Suprafaţa este determinată in planul de proiecţie Stereo 70.

DETALII LINIARE IMOBIL

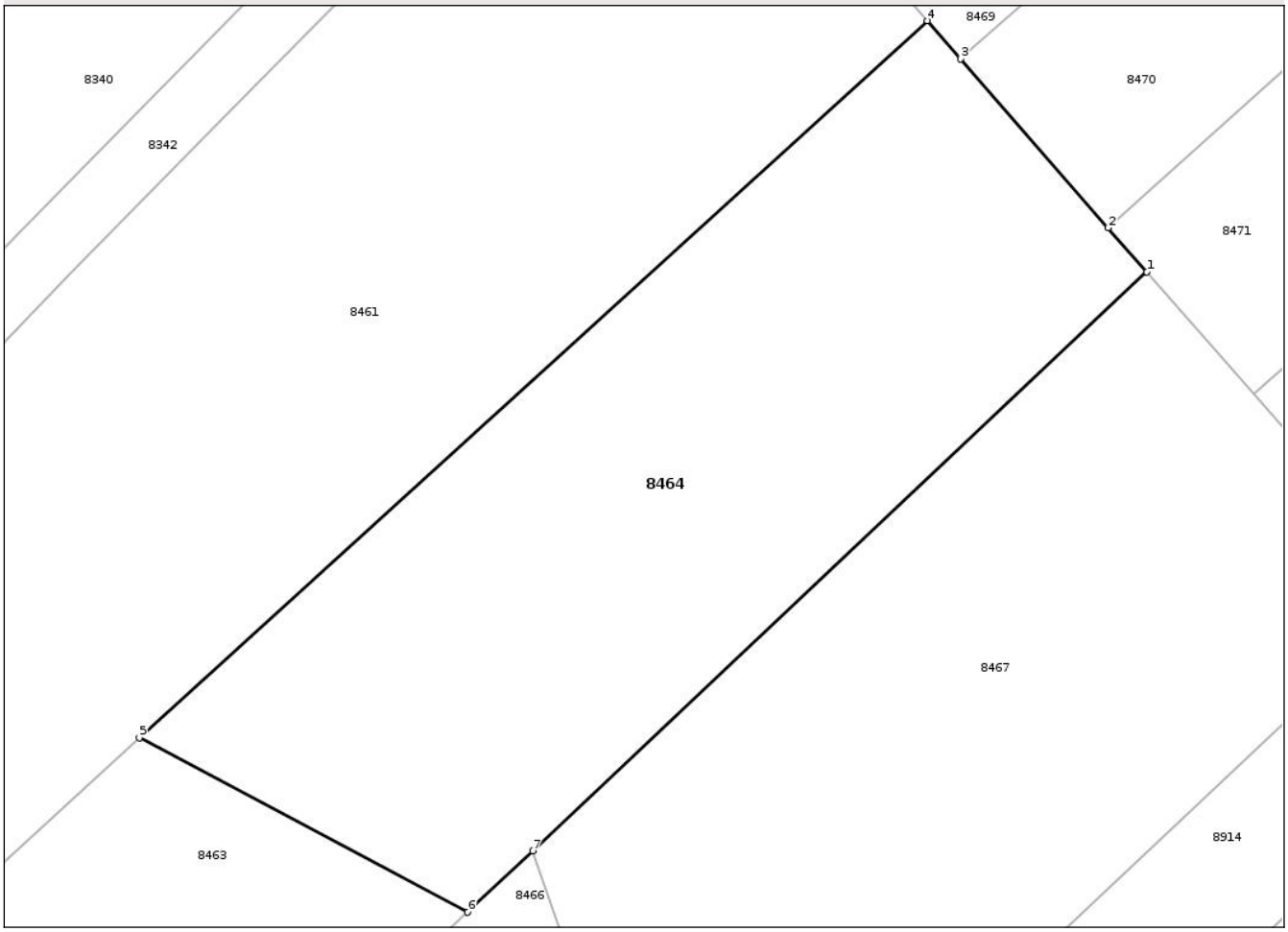

Date referitoare la teren

Crt	Categorie folosință	Intra vilan	Suprafaţa (mp)	Tarla	Parcelă	Nr. topo	Observaţii / Referinţe
1	arabil	NU	2.000	102	807	-	

Lungime Segmente
1) Valorile lungimilor segmentelor sunt obţinute din proiecţie în plan.

Punct început	X / Y	Punct sfârşit	X / Y	Lungime segment (** (m)
1	602.554,478 648.743,501	2	602.551,529 648.746,873	4.48
2	602.551,529 648.746,873	3	602.540,247 648.759,775	17.139
3	602.540,247 648.759,775	4	602.537,689 648.762,701	3.886
4	602.537,689 648.762,701	5	602.477,389 648.707,879	81.496
5	602.477,389 648.707,879	6	602.502,508 648.694,556	28.434

Document care conține date cu caracter personal, protejat de prevederile Regulamentului (UE) nr. 679/2016 și Legii 190/2018

Punct început	X / Y	Punct sfârşit	X / Y	Lungime segment (** (m)
6	602.502,508 648.694,556	7	602.507,5 648.699,257	6.857
7	602.507,5 648.699,257	1	602.554,478 648.743,501	64.533

**** Lungimile segmentelor sunt determinate în planul de proiecţie Stereo 70 şi sunt rotunjite la 1 milimetru.**
***** Distanţa dintre puncte este formată din segmente cumulate ce sunt mai mici decât valoarea 1 milimetru.**

Document care conține date cu caracter personal, protejat de prevederile Regulamentului (UE) nr. 679/2016 și Legii 190/2018

DATE DESPRE IMOBILUL NR. 8465

Oficiul de Cadastru şi Publicitate Imobiliară SUCEAVA
Biroul de Cadastru şi Publicitate Imobiliară Falticeni

A. Partea I. Descrierea imobilului

TEREN Extravilan

Adresa: Jud. Suceava

Nr. Crt	Nr cadastral Nr. topografic	Suprafaţa* (mp)	Observaţii / Referinţe
A1		Din acte: 2.500 Masurata: 490	Sector cadastral:73 Teren neimprejmuit; Diferenţa de suprafaţă se regăseşte la ID 8466.

B. Partea II. Proprietari şi acte

Inscrieri privitoare la dreptul de proprietate şi alte drepturi reale		Referinţe
/		
Act Notarial nr. 350, din 07/06/1995 emis de NOTARIATUL DE STAT JUDEŢEAN SUCEAVA;		
B1	Intabulare, drept de PROPRIETATE, dobandit prin Succesiune, cota actuala 1/1	A1
	1) **PIENESCU ELENA**	

C. Partea III. SARCINI .

Inscrieri privind dezmembramintele dreptului de proprietate, drepturi reale de garanţie şi sarcini	Referinţe
NU SUNT	

Document care conține date cu caracter personal, protejat de prevederile Regulamentului (UE) nr. 679/2016 și Legii 190/2018

Anexa Nr. 1 La Partea I

Teren

Nr cadastral	Suprafaţa (mp)*	Observaţii / Referinţe
	Din acte: 2.500 Masurata: 490	Diferenţa de suprafaţă se regăseşte la ID 8466.

* Suprafaţa este determinată in planul de proiecţie Stereo 70.

DETALII LINIARE IMOBIL

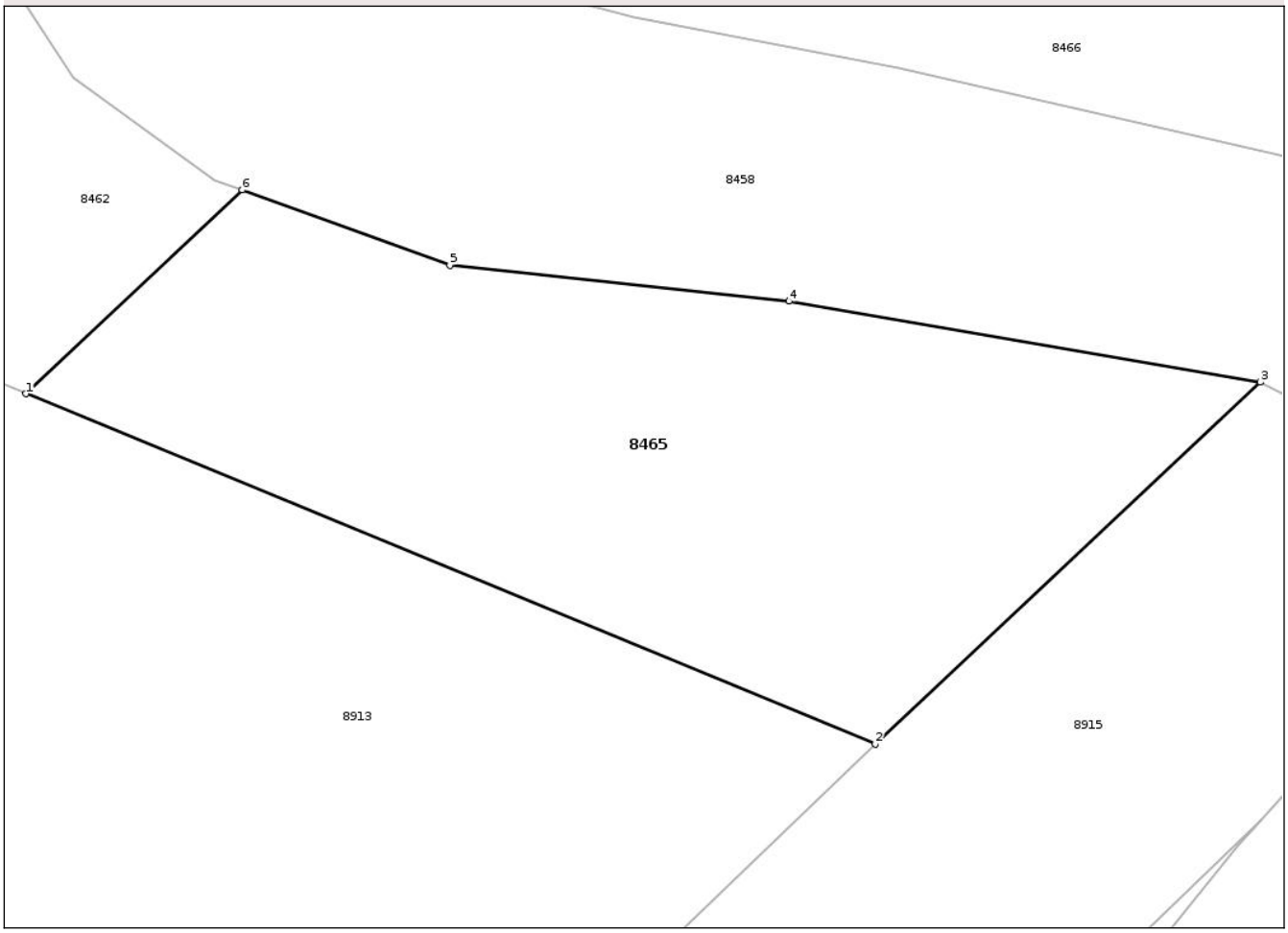

Date referitoare la teren

Crt	Categorie folosință	Intra vilan	Suprafaţa (mp)	Tarla	Parcelă	Nr. topo	Observaţii / Referinţe
1	faneata	NU	490	95	749	-	

Lungime Segmente
1) Valorile lungimilor segmentelor sunt obţinute din proiecţie în plan.

Punct început	X / Y	Punct sfârşit	X / Y	Lungime segment (** (m)
1	602.431,702 648.627,87	2	602.464,306 648.614,428	35.266
2	602.464,306 648.614,428	3	602.479,082 648.628,314	20.277
3	602.479,082 648.628,314	4	602.460,99 648.631,421	18.357
4	602.460,99 648.631,421	5	602.447,973 648.632,791	13.089
5	602.447,973 648.632,791	6	602.440,006 648.635,69	8.478

Document care conține date cu caracter personal, protejat de prevederile Regulamentului (UE) nr. 679/2016 și Legii 190/2018

Punct început	X / Y	Punct sfârşit	X / Y	Lungime segment (** (m)
6	602.440,006 648.635,69	1	602.431,702 648.627,87	11.407

** Lungimile segmentelor sunt determinate în planul de proiecţie Stereo 70 şi sunt rotunjite la 1 milimetru.
*** Distanţa dintre puncte este formată din segmente cumulate ce sunt mai mici decât valoarea 1 milimetru.

Document care conține date cu caracter personal, protejat de prevederile Regulamentului (UE) nr. 679/2016 și Legii 190/2018

DATE DESPRE IMOBILUL NR. 8466

Oficiul de Cadastru şi Publicitate Imobiliară SUCEAVA
Biroul de Cadastru şi Publicitate Imobiliară Falticeni

A. Partea I. Descrierea imobilului

TEREN Extravilan

Adresa: Jud. Suceava

Nr. Crt	Nr cadastral Nr. topografic	Suprafaţa* (mp)	Observaţii / Referinţe
A1		Din acte: 2.500 Masurata: 2.010	Sector cadastral:73 Teren neimprejmuit; Diferenţa de suprafaţă se regăseşte la ID 8465.

B. Partea II. Proprietari şi acte

Inscrieri privitoare la dreptul de proprietate şi alte drepturi reale		Referinţe
/		
Act Notarial nr. 350, din 07/06/1995 emis de NOTARIATUL DE STAT JUDEŢEAN SUCEAVA;		
B1	Intabulare, drept de PROPRIETATE, dobandit prin Succesiune, cota actuala 1/1	A1
	1) **PIENESCU ELENA**	

C. Partea III. SARCINI .

Inscrieri privind dezmembramintele dreptului de proprietate, drepturi reale de garanţie şi sarcini	Referinţe
NU SUNT	

Document care conține date cu caracter personal, protejat de prevederile Regulamentului (UE) nr. 679/2016 și Legii 190/2018

Anexa Nr. 1 La Partea I

Teren

Nr cadastral	Suprafaţa (mp)*	Observaţii / Referinţe
	Din acte: 2.500 Masurata: 2.010	Diferenţa de suprafaţă se regăseşte la ID 8465.

* Suprafaţa este determinată in planul de proiecţie Stereo 70.

DETALII LINIARE IMOBIL

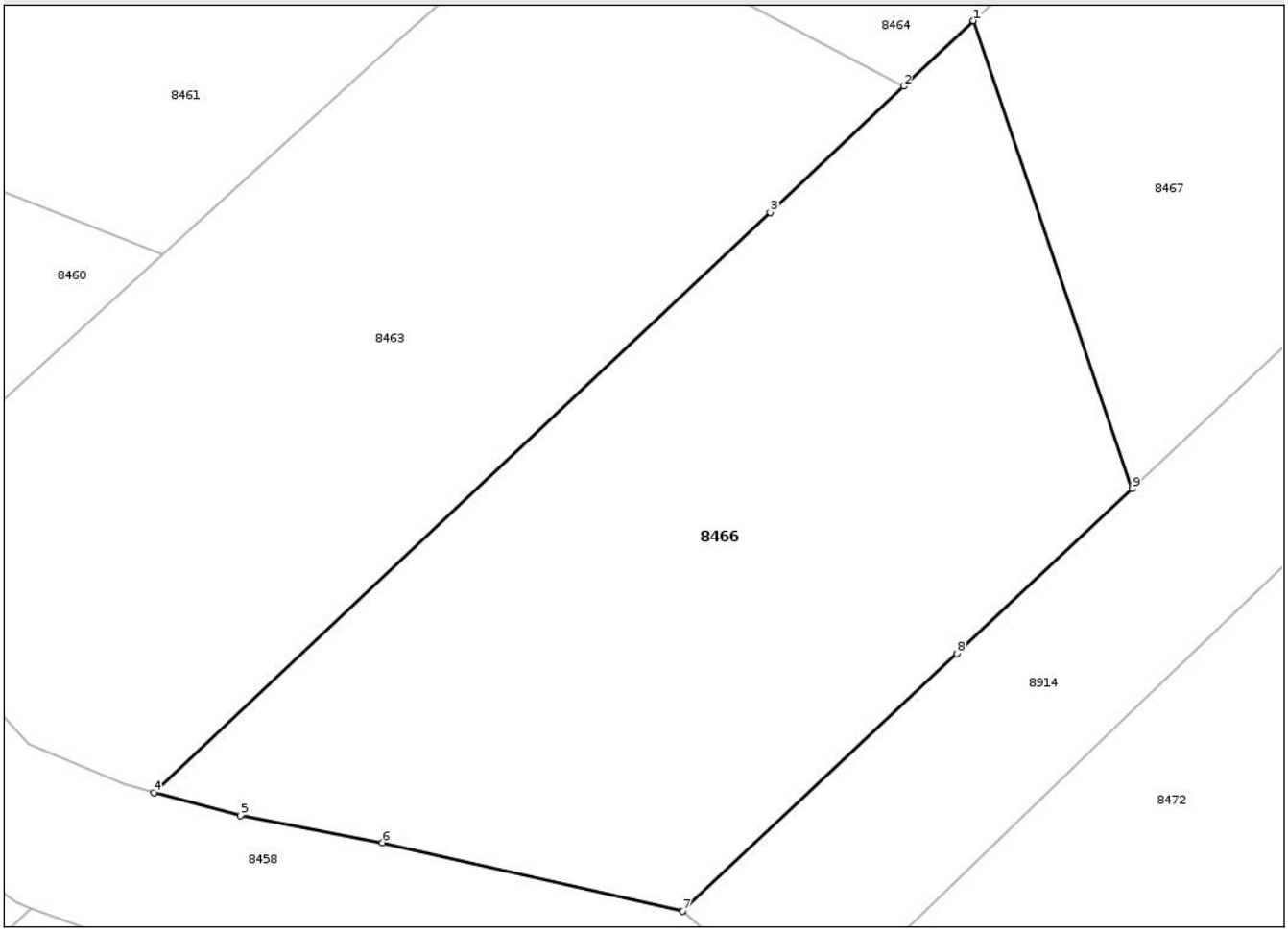

Date referitoare la teren

Crt	Categorie folosință	Intra vilan	Suprafaţa (mp)	Tarla	Parcelă	Nr. topo	Observaţii / Referinţe
1	faneata	NU	1.443	102	807, 750	-	
2	arabil	NU	567	102	807, 750	-	

Lungime Segmente
1) Valorile lungimilor segmentelor sunt obţinute din proiecţie în plan.

Punct început	X / Y	Punct sfârşit	X / Y	Lungime segment (** (m)
1	602.507,5 648.699,257	2	602.502,508 648.694,556	6.857
2	602.502,508 648.694,556	3	602.492,94 648.685,545	13.143
3	602.492,94 648.685,545	4	602.448,806 648.643,979	60.626
4	602.448,806 648.643,979	5	602.455,021 648.642,305	6.436

Document care conține date cu caracter personal, protejat de prevederile Regulamentului (UE) nr. 679/2016 și Legii 190/2018

Punct început	X / Y	Punct sfârşit	X / Y	Lungime segment (** (m)
5	602.455,021 648.642,305	6	602.465,191 648.640,378	10.351
6	602.465,191 648.640,378	7	602.486,69 648.635,464	22.053
7	602.486,69 648.635,464	8	602.506,327 648.653,918	26.947
8	602.506,327 648.653,918	9	602.518,895 648.665,729	17.247
9	602.518,895 648.665,729	1	602.507,5 648.699,257	35.411

** Lungimile segmentelor sunt determinate în planul de proiecţie Stereo 70 şi sunt rotunjite la 1 milimetru.
*** Distanţa dintre puncte este formată din segmente cumulate ce sunt mai mici decât valoarea 1 milimetru.

Document care conține date cu caracter personal, protejat de prevederile Regulamentului (UE) nr. 679/2016 și Legii 190/2018

DATE DESPRE IMOBILUL NR. 8467

Oficiul de Cadastru şi Publicitate Imobiliară SUCEAVA
Biroul de Cadastru şi Publicitate Imobiliară Falticeni

A. Partea I. Descrierea imobilului

TEREN Extravilan

Adresa: Jud. Suceava

Nr. Crt	Nr cadastral Nr. topografic	Suprafaţa* (mp)	Observaţii / Referinţe
A1		2.300	Sector cadastral:73 Teren neimprejmuit;

B. Partea II. Proprietari şi acte

Inscrieri privitoare la dreptul de proprietate şi alte drepturi reale		Referinţe
/		
Act Notarial nr. 350, din 07/06/1995 emis de NOTARIATUL DE STAT JUDEŢEAN SUCEAVA;		
B1	Intabulare, drept de PROPRIETATE, dobandit prin Succesiune, cota actuala 1/1	A1
	1) **PIENESCU ELENA**	

C. Partea III. SARCINI .

Inscrieri privind dezmembramintele dreptului de proprietate, drepturi reale de garanţie şi sarcini	Referinţe
NU SUNT	

Document care conține date cu caracter personal, protejat de prevederile Regulamentului (UE) nr. 679/2016 și Legii 190/2018

Anexa Nr. 1 La Partea I

Teren

Nr cadastral	Suprafaţa (mp)*	Observaţii / Referinţe
	2.300	

* Suprafaţa este determinată in planul de proiecţie Stereo 70.

DETALII LINIARE IMOBIL

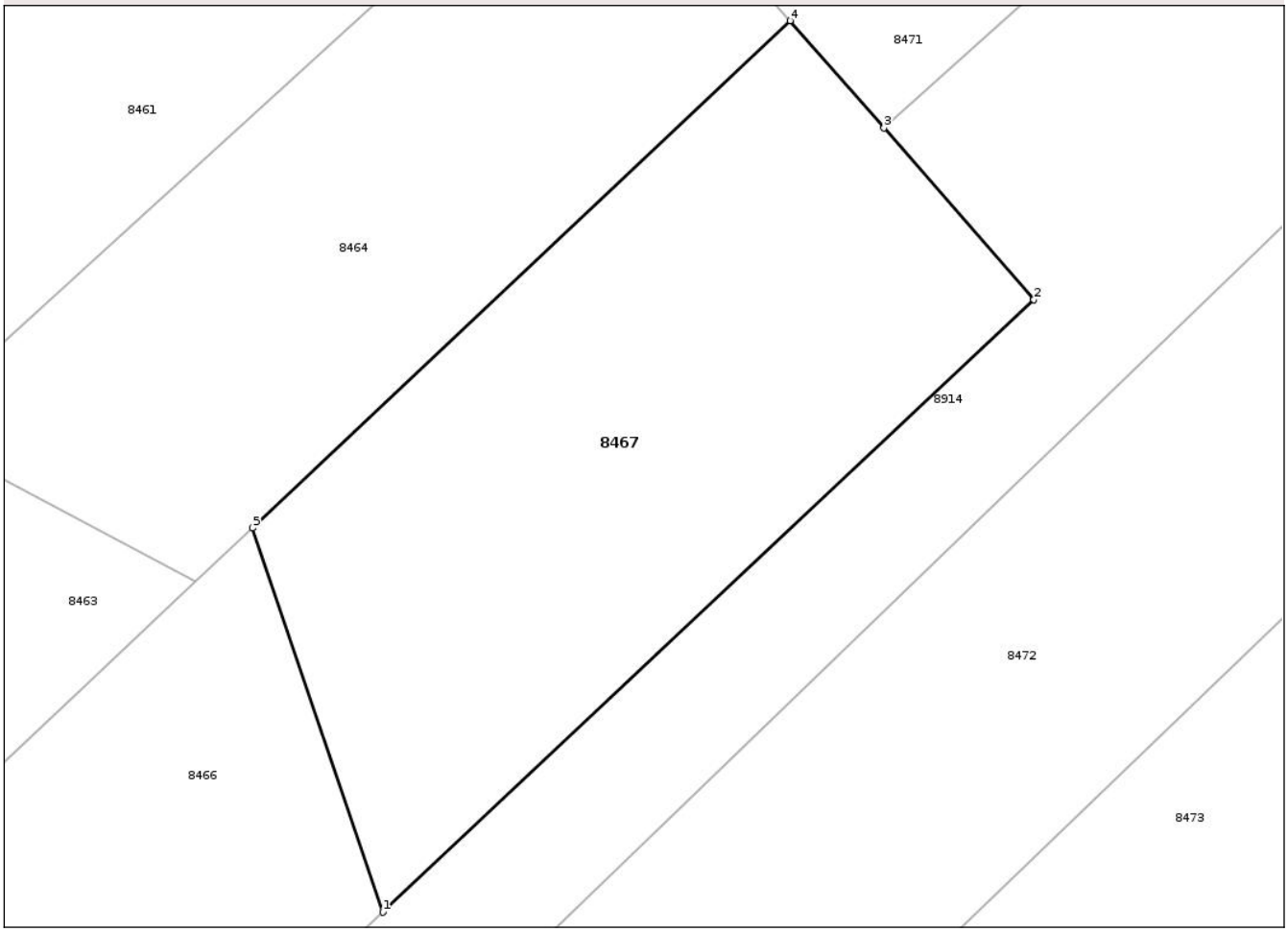

Date referitoare la teren

Crt	Categorie folosință	Intra vilan	Suprafaţa (mp)	Tarla	Parcelă	Nr. topo	Observaţii / Referinţe
1	arabil	NU	2.300	102	807	-	

Lungime Segmente
1) Valorile lungimilor segmentelor sunt obţinute din proiecţie în plan.

Punct început	X / Y	Punct sfârşit	X / Y	Lungime segment (** (m)
1	602.518,895 648.665,729	2	602.575,757 648.719,166	78.031
2	602.575,757 648.719,166	3	602.562,664 648.734,139	19.89
3	602.562,664 648.734,139	4	602.554,478 648.743,501	12.436
4	602.554,478 648.743,501	5	602.507,5 648.699,257	64.533
5	602.507,5 648.699,257	1	602.518,895 648.665,729	35.411

Document care conține date cu caracter personal, protejat de prevederile Regulamentului (UE) nr. 679/2016 și Legii 190/2018

** Lungimile segmentelor sunt determinate în planul de proiecţie Stereo 70 şi sunt rotunjite la 1 milimetru.
*** Distanţa dintre puncte este formată din segmente cumulate ce sunt mai mici decât valoarea 1 milimetru.

Document care conține date cu caracter personal, protejat de prevederile Regulamentului (UE) nr. 679/2016 și Legii 190/2018

DATE DESPRE IMOBILUL NR. 8468

Oficiul de Cadastru şi Publicitate Imobiliară SUCEAVA
Biroul de Cadastru şi Publicitate Imobiliară Falticeni

A. Partea I. Descrierea imobilului

TEREN Extravilan

Adresa: Jud. Suceava

Nr. Crt	Nr cadastral Nr. topografic	Suprafaţa* (mp)	Observaţii / Referinţe
A1		2.400	Sector cadastral:73 Teren neimprejmuit;

B. Partea II. Proprietari şi acte

Inscrieri privitoare la dreptul de proprietate şi alte drepturi reale		Referinţe
/		
Act Administrativ nr. 2232, din 15/04/2025 emis de PRIMARIA BOROAIA;		
B1	Inscrierea posesiei, drept de PROPRIETATE, dobandit prin Lege, cota actuala 1/1	A1
	1) **NEIDENTIFICAT NEIDENTIFICAT**	
Act Normativ nr. 7, din 13/03/1996 emis de PARLAMENTUL ROMANIEI (art. 13);		
B2	Se notează menţiunea de proprietar neidentificat.	A1

C. Partea III. SARCINI .

Inscrieri privind dezmembramintele dreptului de proprietate, drepturi reale de garanţie şi sarcini	Referinţe
NU SUNT	

Document care conține date cu caracter personal, protejat de prevederile Regulamentului (UE) nr. 679/2016 și Legii 190/2018

Anexa Nr. 1 La Partea I

Teren

Nr cadastral	Suprafaţa (mp)*	Observaţii / Referinţe
	2.400	

* Suprafaţa este determinată in planul de proiecţie Stereo 70.

DETALII LINIARE IMOBIL

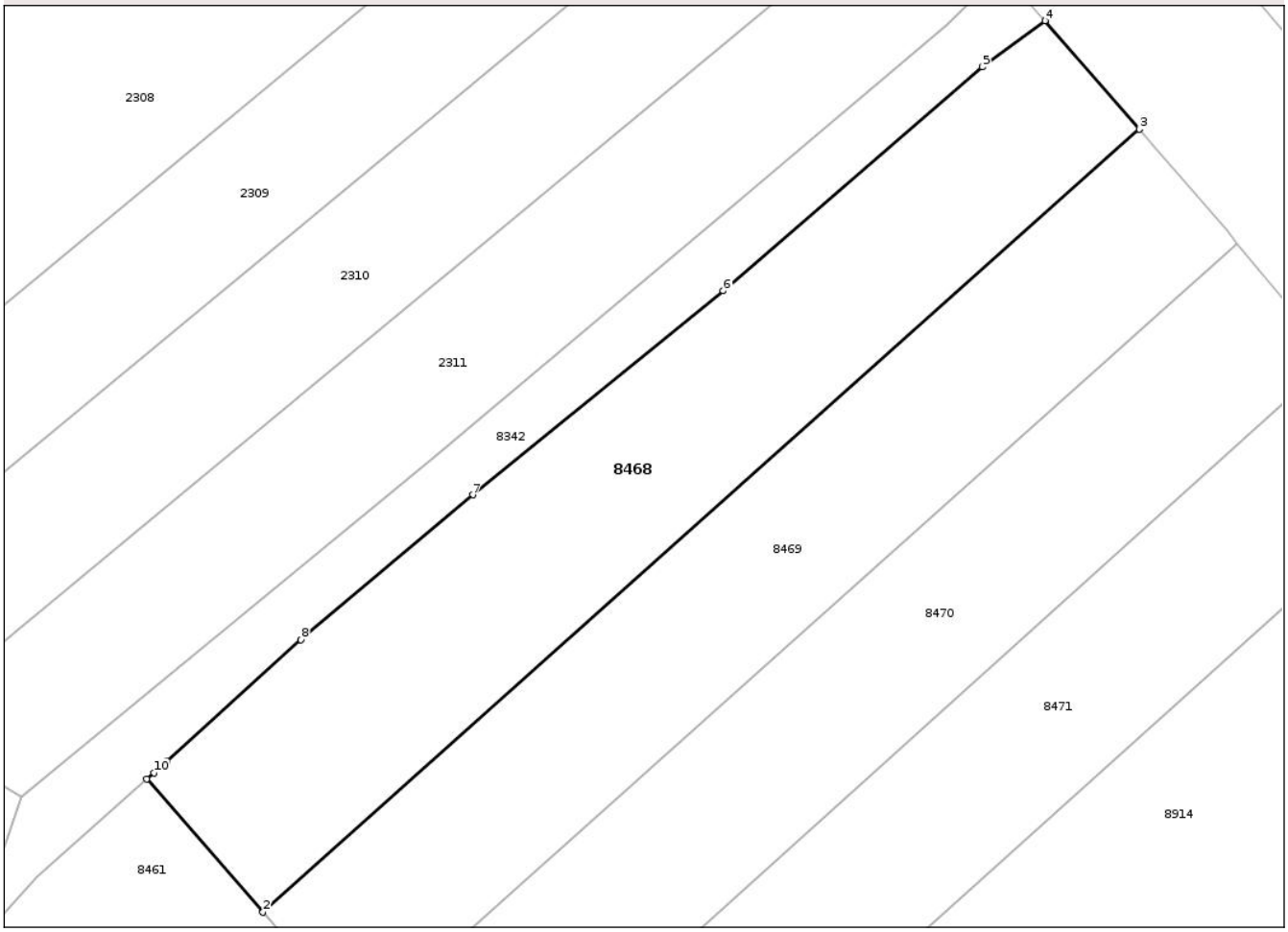

Date referitoare la teren

Crt	Categorie folosință	Intra vilan	Suprafaţa (mp)	Tarla	Parcelă	Nr. topo	Observaţii / Referinţe
1	arabil	NU	2.400	102	807	-	

Lungime Segmente
1) Valorile lungimilor segmentelor sunt obţinute din proiecţie în plan.

Punct început	X / Y	Punct sfârşit	X / Y	Lungime segment (** (m)
1	602.516,222 648.787,25	2	602.529,187 648.772,423	19.696
2	602.529,187 648.772,423	3	602.626,913 648.859,631	130.979
3	602.626,913 648.859,631	4	602.616,381 648.871,716	16.03
4	602.616,381 648.871,716	5	602.609,403 648.866,584	8.662
5	602.609,403 648.866,584	6	602.580,504 648.841,636	38.178

Document care conține date cu caracter personal, protejat de prevederile Regulamentului (UE) nr. 679/2016 și Legii 190/2018

Punct început	X / Y	Punct sfârşit	X / Y	Lungime segment (** (m)
6	602.580,504 648.841,636	7	602.552,578 648.818,904	36.008
7	602.552,578 648.818,904	8	602.533,424 648.802,77	25.044
8	602.533,424 648.802,77	9	602.518,438 648.789,234	20.194
9	602.518,438 648.789,234	10	602.517,018 648.787,963	1.906
10	602.517,018 648.787,963	1	602.516,222 648.787,25	1.069

** Lungimile segmentelor sunt determinate în planul de proiecţie Stereo 70 şi sunt rotunjite la 1 milimetru.
*** Distanţa dintre puncte este formată din segmente cumulate ce sunt mai mici decât valoarea 1 milimetru.

DATE DESPRE IMOBILUL NR. 8469

Oficiul de Cadastru şi Publicitate Imobiliară SUCEAVA
Biroul de Cadastru şi Publicitate Imobiliară Falticeni

A. Partea I. Descrierea imobilului

TEREN Extravilan

Adresa: Jud. Suceava

Nr. Crt	Nr cadastral Nr. topografic	Suprafaţa* (mp)	Observaţii / Referinţe
A1		2.200	Sector cadastral:73 Teren neimprejmuit;

B. Partea II. Proprietari şi acte

Inscrieri privitoare la dreptul de proprietate şi alte drepturi reale		Referinţe
/		
Act Administrativ nr. 1175, din 24/10/1995 emis de CJSDPAT SUCEAVA;		
B1	Intabulare, drept de PROPRIETATE, dobandit prin Reconstituire, cota actuala 1/1	A1
	1) **BERARIU IOAN** DEFUNCT:Da 2) **BERARU MARIA** DEFUNCT:Da	

C. Partea III. SARCINI .

Inscrieri privind dezmembramintele dreptului de proprietate, drepturi reale de garanţie şi sarcini	Referinţe
NU SUNT	

Document care conține date cu caracter personal, protejat de prevederile Regulamentului (UE) nr. 679/2016 și Legii 190/2018

Anexa Nr. 1 La Partea I

Teren

Nr cadastral	Suprafaţa (mp)*	Observaţii / Referinţe
	2.200	

* Suprafaţa este determinată in planul de proiecţie Stereo 70.

DETALII LINIARE IMOBIL

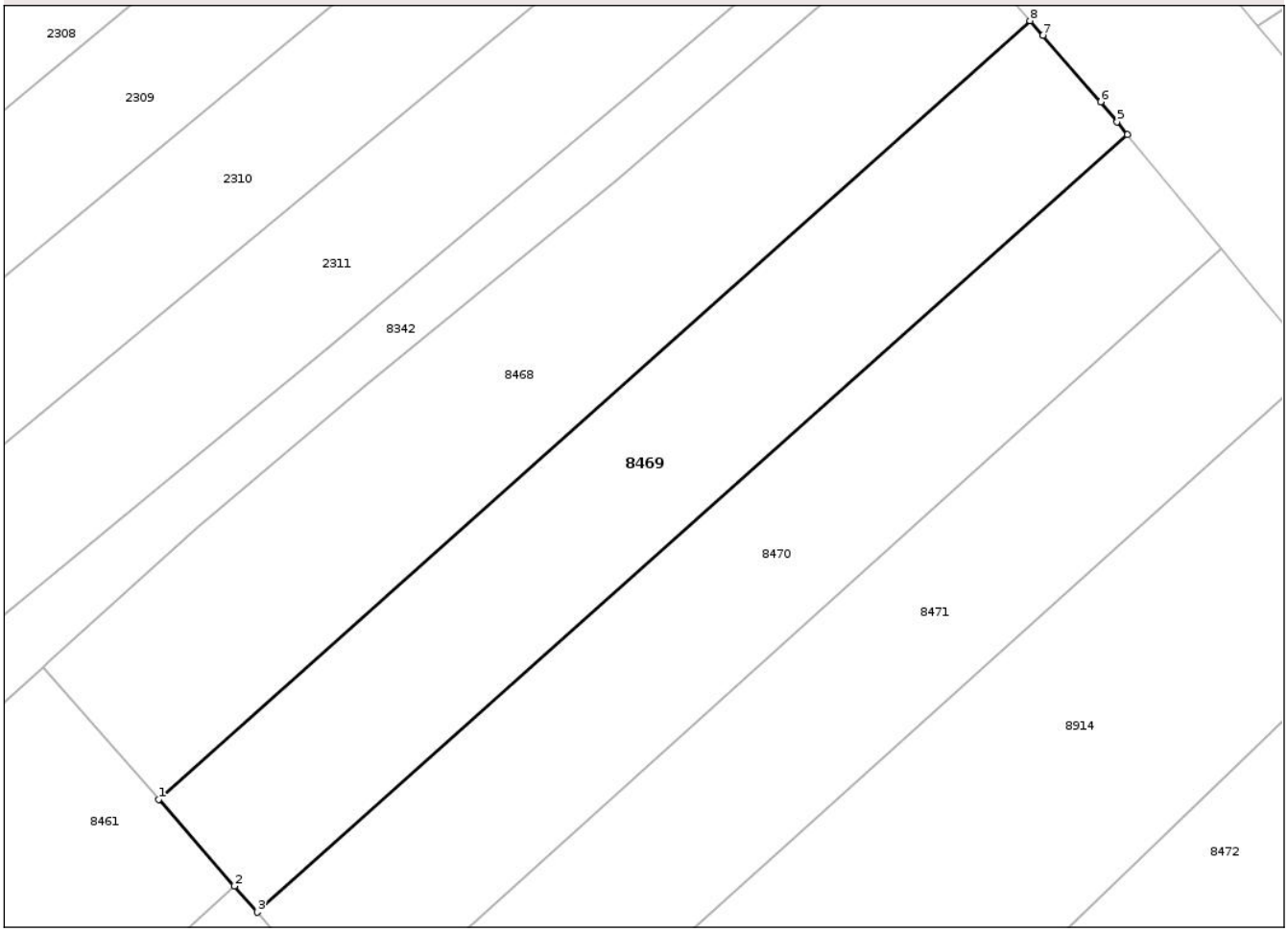

Date referitoare la teren

Crt	Categorie folosință	Intra vilan	Suprafaţa (mp)	Tarla	Parcelă	Nr. topo	Observaţii / Referinţe
1	arabil	NU	2.200	102	807	-	

Lungime Segmente
1) Valorile lungimilor segmentelor sunt obţinute din proiecţie în plan.

Punct început	X / Y	Punct sfârşit	X / Y	Lungime segment (** (m)
1	602.529,187 648.772,423	2	602.537,689 648.762,701	12.915
2	602.537,689 648.762,701	3	602.540,247 648.759,775	3.886
3	602.540,247 648.759,775	4	602.637,847 648.846,871	130.811
4	602.637,847 648.846,871	5	602.636,673 648.848,301	1.85
5	602.636,673 648.848,301	6	602.634,833 648.850,543	2.9

Document care conține date cu caracter personal, protejat de prevederile Regulamentului (UE) nr. 679/2016 și Legii 190/2018

Punct început	X / Y	Punct sfârşit	X / Y	Lungime segment (** (m)
6	602.634,833 648.850,543	7	602.628,353 648.857,979	9.863
7	602.628,353 648.857,979	8	602.626,913 648.859,631	2.192
8	602.626,913 648.859,631	1	602.529,187 648.772,423	130.979

** Lungimile segmentelor sunt determinate în planul de proiecţie Stereo 70 şi sunt rotunjite la 1 milimetru.
*** Distanţa dintre puncte este formată din segmente cumulate ce sunt mai mici decât valoarea 1 milimetru.

Document care conține date cu caracter personal, protejat de prevederile Regulamentului (UE) nr. 679/2016 și Legii 190/2018

DATE DESPRE IMOBILUL NR. 8470

Oficiul de Cadastru şi Publicitate Imobiliară SUCEAVA
Biroul de Cadastru şi Publicitate Imobiliară Falticeni

A. Partea I. Descrierea imobilului

TEREN Extravilan

Adresa: Jud. Suceava

Nr. Crt	Nr cadastral Nr. topografic	Suprafaţa* (mp)	Observaţii / Referinţe
A1		2.200	Sector cadastral:73 Teren neimprejmuit;

B. Partea II. Proprietari şi acte

Inscrieri privitoare la dreptul de proprietate şi alte drepturi reale		Referinţe
/		
Act Administrativ nr. 2232, din 15/04/2025 emis de PRIMARIA BOROAIA;		
B1	Inscrierea posesiei, drept de PROPRIETATE, dobandit prin Lege, cota actuala 1/1	A1
	1) **NEIDENTIFICAT NEIDENTIFICAT**	
Act Normativ nr. 7, din 13/03/1996 emis de PARLAMENTUL ROMANIEI (art. 13);		
B2	Se notează menţiunea de proprietar neidentificat.	A1

C. Partea III. SARCINI .

Inscrieri privind dezmembramintele dreptului de proprietate, drepturi reale de garanţie şi sarcini	Referinţe
NU SUNT	

Document care conține date cu caracter personal, protejat de prevederile Regulamentului (UE) nr. 679/2016 și Legii 190/2018

Anexa Nr. 1 La Partea I

Teren

Nr cadastral	Suprafaţa (mp)*	Observaţii / Referinţe
	2.200	

* Suprafaţa este determinată in planul de proiecţie Stereo 70.

DETALII LINIARE IMOBIL

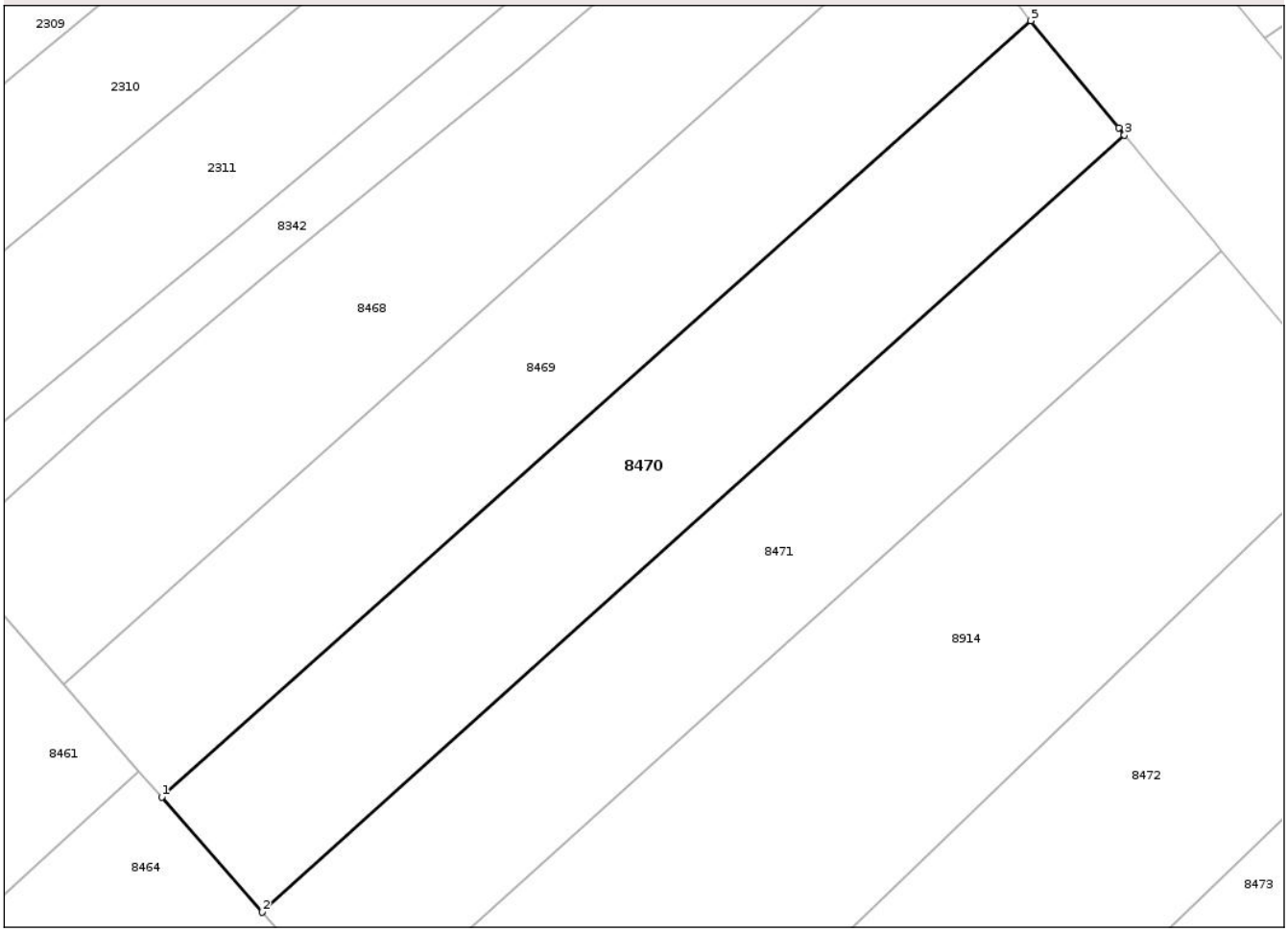

Date referitoare la teren

Crt	Categorie folosință	Intra vilan	Suprafaţa (mp)	Tarla	Parcelă	Nr. topo	Observaţii / Referinţe
1	arabil	NU	2.200	102	807	-	

Lungime Segmente
1) Valorile lungimilor segmentelor sunt obţinute din proiecţie în plan.

Punct început	X / Y	Punct sfârşit	X / Y	Lungime segment (** (m)
1	602.540,247 648.759,775	2	602.551,529 648.746,873	17.139
2	602.551,529 648.746,873	3	602.648,364 648.834,052	130.297
3	602.648,364 648.834,052	4	602.647,703 648.834,856	1.041
4	602.647,703 648.834,856	5	602.637,847 648.846,871	15.54
5	602.637,847 648.846,871	1	602.540,247 648.759,775	130.811

Document care conține date cu caracter personal, protejat de prevederile Regulamentului (UE) nr. 679/2016 și Legii 190/2018

** Lungimile segmentelor sunt determinate în planul de proiecţie Stereo 70 şi sunt rotunjite la 1 milimetru.
*** Distanţa dintre puncte este formată din segmente cumulate ce sunt mai mici decât valoarea 1 milimetru.

Document care conține date cu caracter personal, protejat de prevederile Regulamentului (UE) nr. 679/2016 și Legii 190/2018

DATE DESPRE IMOBILUL NR. 8471

Oficiul de Cadastru şi Publicitate Imobiliară SUCEAVA
Biroul de Cadastru şi Publicitate Imobiliară Falticeni

A. Partea I. Descrierea imobilului

TEREN Extravilan

Adresa: Jud. Suceava

Nr. Crt	Nr cadastral Nr. topografic	Suprafaţa* (mp)	Observaţii / Referinţe
A1		2.200	Sector cadastral:73 Teren neimprejmuit;

B. Partea II. Proprietari şi acte

Inscrieri privitoare la dreptul de proprietate şi alte drepturi reale		Referinţe
/		
Act Administrativ nr. 1191, din 24/10/1995 emis de CJSDPAT SUCEAVA;		
B1	Intabulare, drept de PROPRIETATE, dobandit prin Reconstituire, cota actuala 1/1	A1
	1) **SAVIN MIHAI**, Lipsă CNP proprietar. DEFUNCT:Da 2) **SAVIN MARIA** DEFUNCT:Da	

C. Partea III. SARCINI .

Inscrieri privind dezmembramintele dreptului de proprietate, drepturi reale de garanţie şi sarcini	Referinţe
NU SUNT	

Document care conține date cu caracter personal, protejat de prevederile Regulamentului (UE) nr. 679/2016 și Legii 190/2018

Anexa Nr. 1 La Partea I

Teren

Nr cadastral	Suprafaţa (mp)*	Observaţii / Referinţe
	2.200	

* Suprafaţa este determinată in planul de proiecţie Stereo 70.

DETALII LINIARE IMOBIL

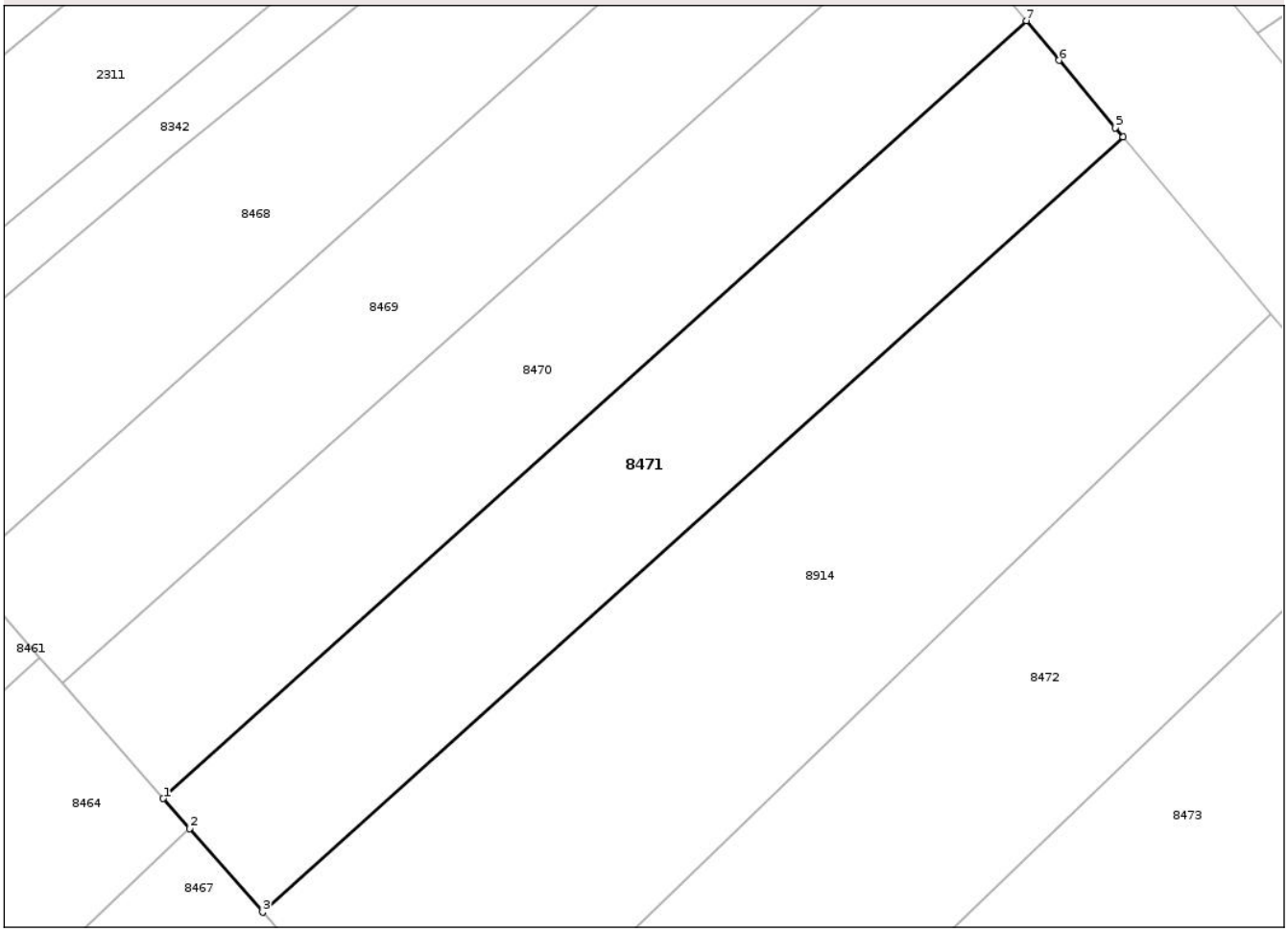

Date referitoare la teren

Crt	Categorie folosință	Intra vilan	Suprafaţa (mp)	Tarla	Parcelă	Nr. topo	Observaţii / Referinţe
1	arabil	NU	2.200	102	807	-	

Lungime Segmente
1) Valorile lungimilor segmentelor sunt obţinute din proiecţie în plan.

Punct început	X / Y	Punct sfârşit	X / Y	Lungime segment (** (m)
1	602.551,529 648.746,873	2	602.554,478 648.743,501	4.48
2	602.554,478 648.743,501	3	602.562,664 648.734,139	12.436
3	602.562,664 648.734,139	4	602.659,201 648.821,05	129.896
4	602.659,201 648.821,05	5	602.658,36 648.822,052	1.308
5	602.658,36 648.822,052	6	602.652,016 648.829,6	9.86

Document care conține date cu caracter personal, protejat de prevederile Regulamentului (UE) nr. 679/2016 și Legii 190/2018

Punct început	X / Y	Punct sfârşit	X / Y	Lungime segment (** (m)
6	602.652,016 648.829,6	7	602.648,364 648.834,052	5.758
7	602.648,364 648.834,052	1	602.551,529 648.746,873	130.297

** Lungimile segmentelor sunt determinate în planul de proiecţie Stereo 70 şi sunt rotunjite la 1 milimetru.
*** Distanţa dintre puncte este formată din segmente cumulate ce sunt mai mici decât valoarea 1 milimetru.

Document care conține date cu caracter personal, protejat de prevederile Regulamentului (UE) nr. 679/2016 și Legii 190/2018

DATE DESPRE IMOBILUL NR. 8472

Oficiul de Cadastru şi Publicitate Imobiliară SUCEAVA
Biroul de Cadastru şi Publicitate Imobiliară Falticeni

A. Partea I. Descrierea imobilului

TEREN Extravilan

Adresa: Jud. Suceava

Nr. Crt	Nr cadastral Nr. topografic	Suprafaţa* (mp)	Observaţii / Referinţe
A1	38555	Din acte: 7.100 Masurata: 6.600	Sector cadastral:73 Teren neimprejmuit; Diferenţa de suprafaţă se regăseşte la ID 8442.

B. Partea II. Proprietari şi acte

Inscrieri privitoare la dreptul de proprietate şi alte drepturi reale		Referinţe
21149 / 09/07/2025		
Act Notarial nr. 1071, din 17/03/2016 emis de BNP MARIA APOSTOL;		
B2	Intabulare, drept de PROPRIETATE, dobandit prin PARTAJ, cota actuala 1/1	A1
	1) **ROMAN MIRCEA**	
	OBSERVATII: pozitie transcrisa din CF 38542/Boroaia, inscrisa prin incheierea nr. 13674 din 08/05/2025;	

C. Partea III. SARCINI .

Inscrieri privind dezmembramintele dreptului de proprietate, drepturi reale de garanţie şi sarcini	Referinţe
NU SUNT	

Document care conține date cu caracter personal, protejat de prevederile Regulamentului (UE) nr. 679/2016 și Legii 190/2018

Anexa Nr. 1 La Partea I

Teren

Nr cadastral	Suprafaţa (mp)*	Observaţii / Referinţe
38555	Din acte: 7.100 Masurata: 6.600	Diferenţa de suprafaţă se regăseşte la ID 8442.

* Suprafaţa este determinată in planul de proiecţie Stereo 70.

DETALII LINIARE IMOBIL

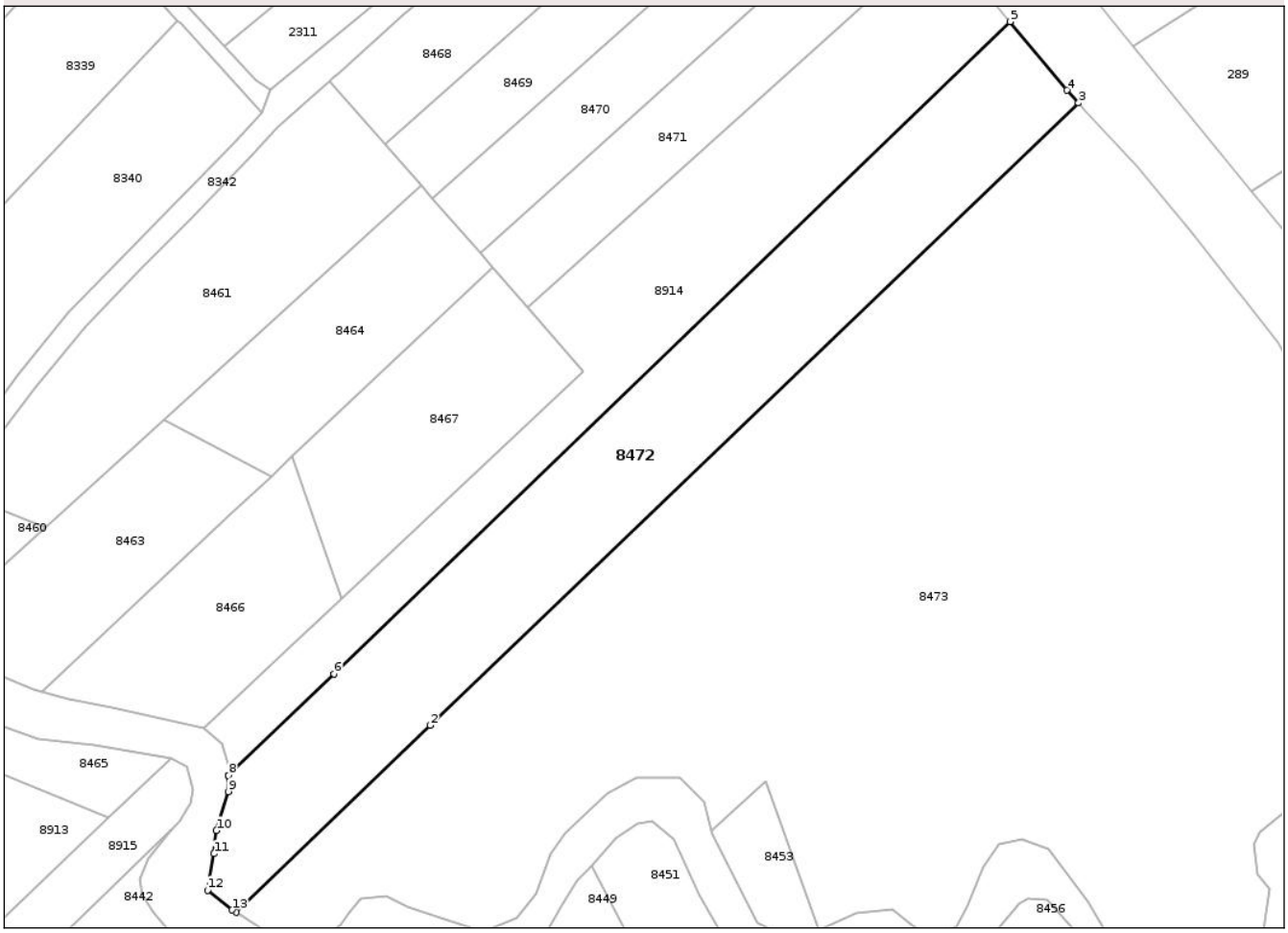

Date referitoare la teren

Crt	Categorie folosinţă	Intra vilan	Suprafaţa (mp)	Tarla	Parcelă	Nr. topo	Observaţii / Referinţe
1	arabil	NU	5.309	102	807,810	-	
2	faneata	NU	1.291	102	807,810	-	

Lungime Segmente
1) Valorile lungimilor segmentelor sunt obţinute din proiecţie în plan.

Punct început	X / Y	Punct sfârşit	X / Y	Lungime segment (** (m)
1	602.494,203 648.592,261	2	602.539,832 648.636,077	63.26
2	602.539,832 648.636,077	3	602.691,876 648.782,083	210.796
3	602.691,876 648.782,083	4	602.689,168 648.785,051	4.018
4	602.689,168 648.785,051	5	602.675,843 648.801,14	20.89

Document care conține date cu caracter personal, protejat de prevederile Regulamentului (UE) nr. 679/2016 și Legii 190/2018

Punct început	X / Y	Punct sfârşit	X / Y	Lungime segment (** (m)
5	602.675,843 648.801,14	6	602.517,16 648.648,149	220.424
6	602.517,16 648.648,149	7	602.492,497 648.624,371	34.259
7	602.492,497 648.624,371	8	602.492,497 648.624,368	0.003
8	602.492,497 648.624,368	9	602.492,418 648.620,568	3.801
9	602.492,418 648.620,568	10	602.489,642 648.611,429	9.551
10	602.489,642 648.611,429	11	602.489,064 648.605,992	5.468
11	602.489,064 648.605,992	12	602.487,56 648.597,432	8.691
12	602.487,56 648.597,432	13	602.493,344 648.592,805	7.407
13	602.493,344 648.592,805	1	602.494,203 648.592,261	1.017

** Lungimile segmentelor sunt determinate în planul de proiecţie Stereo 70 şi sunt rotunjite la 1 milimetru.
*** Distanţa dintre puncte este formată din segmente cumulate ce sunt mai mici decât valoarea 1 milimetru.

Document care conține date cu caracter personal, protejat de prevederile Regulamentului (UE) nr. 679/2016 și Legii 190/2018

DATE DESPRE IMOBILUL NR. 8473

Oficiul de Cadastru şi Publicitate Imobiliară SUCEAVA
Biroul de Cadastru şi Publicitate Imobiliară Falticeni

A. Partea I. Descrierea imobilului

TEREN Extravilan

Adresa: Jud. Suceava

Nr. Crt	Nr cadastral Nr. topografic	Suprafaţa* (mp)	Observaţii / Referinţe
A1		27.143	Sector cadastral:73 Teren neimprejmuit;

B. Partea II. Proprietari şi acte

Inscrieri privitoare la dreptul de proprietate şi alte drepturi reale		Referinţe
/		
Act Administrativ nr. 2232, din 15/04/2025 emis de PRIMARIA BOROAIA;		
B1	Inscrierea posesiei, drept de PROPRIETATE, dobandit prin Lege, cota actuala 1/1	A1
	1) **NEIDENTIFICAT NEIDENTIFICAT**	
Act Normativ nr. 7, din 13/03/1996 emis de PARLAMENTUL ROMANIEI (art. 13);		
B2	Se notează menţiunea de proprietar neidentificat.	A1

C. Partea III. SARCINI .

Inscrieri privind dezmembramintele dreptului de proprietate, drepturi reale de garanţie şi sarcini	Referinţe
NU SUNT	

Document care conține date cu caracter personal, protejat de prevederile Regulamentului (UE) nr. 679/2016 și Legii 190/2018

Anexa Nr. 1 La Partea I

Teren

Nr cadastral	Suprafaţa (mp)*	Observaţii / Referinţe
	27.143	

* Suprafaţa este determinată in planul de proiecţie Stereo 70.

DETALII LINIARE IMOBIL

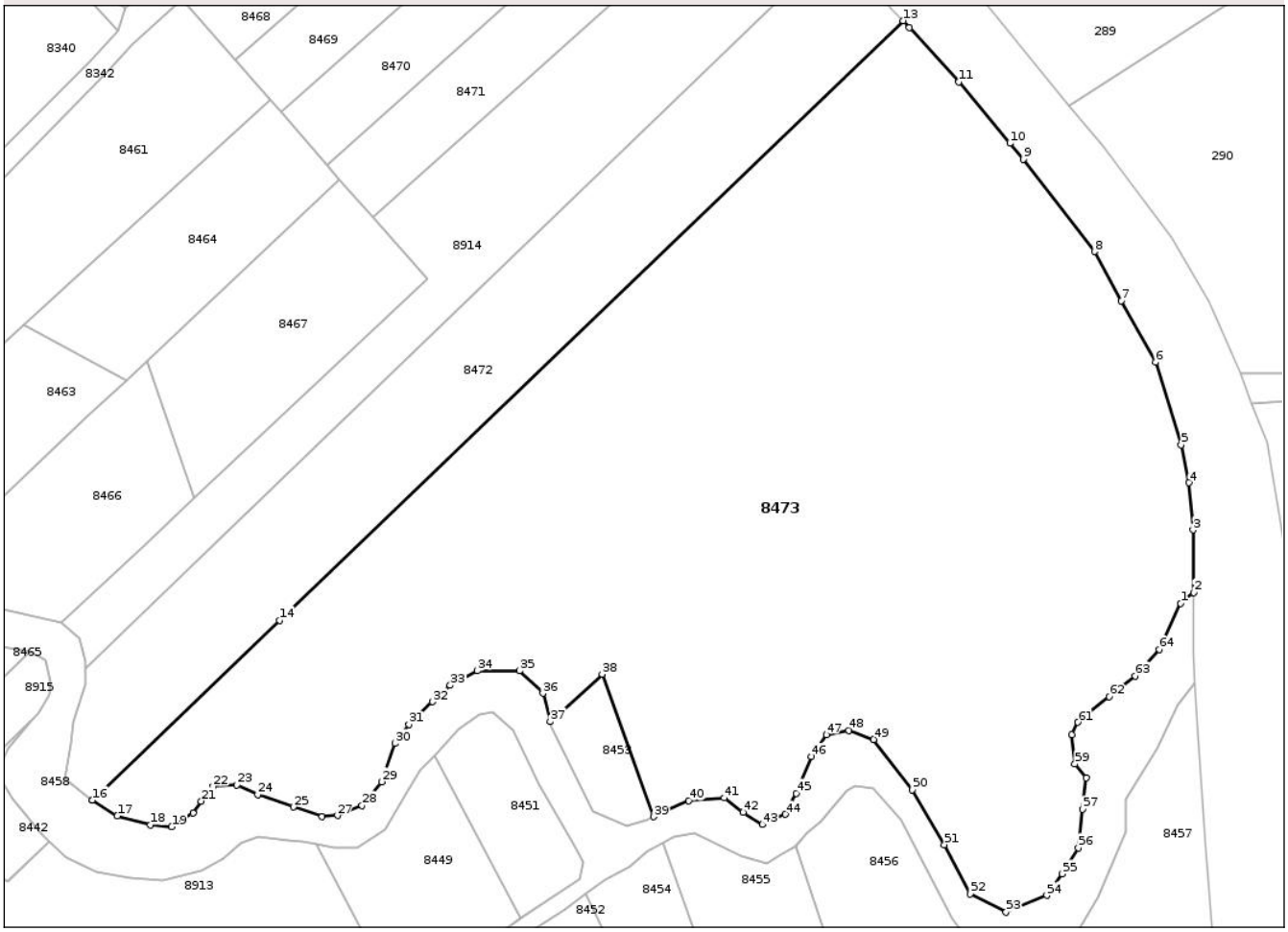

Date referitoare la teren

Crt	Categorie folosință	Intra vilan	Suprafaţa (mp)	Tarla	Parcelă	Nr. topo	Observaţii / Referinţe
1	faneata	NU	2.176	102	807, 810	-	
2	faneata	NU	3.748	102	807, 810	-	
3	arabil	NU	21.219	102	807, 810	-	

Lungime Segmente

1) Valorile lungimilor segmentelor sunt obţinute din proiecţie în plan.

Punct început	X / Y	Punct sfârşit	X / Y	Lungime segment
1	602.759,539 648.640,219	2	602.762,768 648.642,808	4.139
4	602.761,606 648.669,587	5	602.759,671 648.678,812	9.426
7	602.745,087 648.713,895	8	602.738,571 648.725,872	13.635
10	602.717,927 648.752,249	11	602.705,453 648.767,206	19.476

Punct început	X / Y	Punct sfârşit	X / Y	Lungime segment
2	602.762,768 648.642,808	3	602.762,569 648.658,068	15.261
5	602.759,671 648.678,812	6	602.753,466 648.698,894	21.019
8	602.738,571 648.725,872	9	602.721,178 648.748,351	28.422
11	602.705,453 648.767,206	12	602.693,426 648.780,384	17.841

Punct început	X / Y	Punct sfârşit	X / Y	Lungime segment
3	602.762,569 648.658,068	4	602.761,606 648.669,587	11.559
6	602.753,466 648.698,894	7	602.745,087 648.713,895	17.182
9	602.721,178 648.748,351	10	602.717,927 648.752,249	5.076
12	602.693,426 648.780,384	13	602.691,876 648.782,083	2.3

Document care conține date cu caracter personal, protejat de prevederile Regulamentului (UE) nr. 679/2016 și Legii 190/2018

Punct început	X / Y	Punct sfârşit	X / Y	Lungime segment
13	602.691,876 648.782,083	14	602.539,832 648.636,077	210.796
16	602.494,204 648.592,26	17	602.500,284 648.588,409	7.197
19	602.513,587 648.585,749	20	602.518,793 648.589,103	6.193
22	602.523,652 648.595,581	23	602.529,436 648.595,928	5.794
25	602.543,201 648.590,607	26	602.550,258 648.588,294	7.426
28	602.559,975 648.590,954	29	602.564,718 648.596,738	7.48
31	602.571,418 648.610,67	32	602.577,118 648.616,223	7.958
34	602.588,076 648.623,775	35	602.598,366 648.623,775	10.29
37	602.605,818 648.611,421	38	602.618,531 648.622,943	17.157
40	602.639,676 648.592,154	41	602.648,282 648.592,802	8.63
43	602.657,629 648.586,324	44	602.663,182 648.588,823	6.089
46	602.669,567 648.602,889	47	602.673,177 648.608,164	6.392
49	602.684,745 648.607,054	50	602.694,091 648.594,746	15.454
52	602.708,251 648.569,481	53	602.716,983 648.564,973	9.827
55	602.730,664 648.574,331	56	602.734,633 648.580,668	7.477
58	602.736,568 648.597,704	59	602.733,806 648.601,111	4.386
61	602.734,536 648.611,21	62	602.742,124 648.617,448	9.823
64	602.754,302 648.628,923	1	602.759,539 648.640,219	12.451

Punct început	X / Y	Punct sfârşit	X / Y	Lungime segment
14	602.539,832 648.636,077	15	602.494,203 648.592,261	63.26
17	602.500,284 648.588,409	18	602.508,382 648.586,211	8.391
20	602.518,793 648.589,103	21	602.520,76 648.591,995	3.498
23	602.529,436 648.595,928	24	602.534,525 648.593,615	5.59
26	602.550,258 648.588,294	27	602.553,959 648.588,525	3.708
29	602.564,718 648.596,738	30	602.567,957 648.606,108	9.914
32	602.577,118 648.616,223	33	602.581,486 648.620,221	5.921
35	602.598,366 648.623,775	36	602.604,067 648.618,296	7.907
38	602.618,531 648.622,943	39	602.631,071 648.588,243	36.896
41	602.648,282 648.592,802	42	602.652,91 648.589,286	5.812
44	602.663,182 648.588,823	45	602.665,866 648.593,913	5.754
47	602.673,177 648.608,164	48	602.678,637 648.609,275	5.572
50	602.694,091 648.594,746	51	602.701,958 648.581,419	15.476
53	602.716,983 648.564,973	54	602.726,933 648.569,059	10.756
56	602.734,633 648.580,668	57	602.735,64 648.590,026	9.412
59	602.733,806 648.601,111	60	602.733,043 648.608,243	7.173
62	602.742,124 648.617,448	63	602.748,489 648.622,51	8.132

Punct început	X / Y	Punct sfârşit	X / Y	Lungime segment
15	602.494,203 648.592,261	16	602.494,204 648.592,26	0.001
18	602.508,382 648.586,211	19	602.513,587 648.585,749	5.225
21	602.520,76 648.591,995	22	602.523,652 648.595,581	4.607
24	602.534,525 648.593,615	25	602.543,201 648.590,607	9.183
27	602.553,959 648.588,525	28	602.559,975 648.590,954	6.488
30	602.567,957 648.606,108	31	602.571,418 648.610,67	5.726
33	602.581,486 648.620,221	34	602.588,076 648.623,775	7.487
36	602.604,067 648.618,296	37	602.605,818 648.611,421	7.094
39	602.631,071 648.588,243	40	602.639,676 648.592,154	9.452
42	602.652,91 648.589,286	43	602.657,629 648.586,324	5.572
45	602.665,866 648.593,913	46	602.669,567 648.602,889	9.709
48	602.678,637 648.609,275	49	602.684,745 648.607,054	6.499
51	602.701,958 648.581,419	52	602.708,251 648.569,481	13.495
54	602.726,933 648.569,059	55	602.730,664 648.574,331	6.459
57	602.735,64 648.590,026	58	602.736,568 648.597,704	7.734
60	602.733,043 648.608,243	61	602.734,536 648.611,21	3.321
63	602.748,489 648.622,51	64	602.754,302 648.628,923	8.655

**** Lungimile segmentelor sunt determinate în planul de proiecţie Stereo 70 şi sunt rotunjite la 1 milimetru.**
***** Distanţa dintre puncte este formată din segmente cumulate ce sunt mai mici decât valoarea 1 milimetru.**

Document care conține date cu caracter personal, protejat de prevederile Regulamentului (UE) nr. 679/2016 și Legii 190/2018

DATE DESPRE IMOBILUL NR. 8911

Oficiul de Cadastru şi Publicitate Imobiliară SUCEAVA
Biroul de Cadastru şi Publicitate Imobiliară Falticeni

A. Partea I. Descrierea imobilului

TEREN Extravilan

Adresa: Jud. Suceava

Nr. Crt	Nr cadastral Nr. topografic	Suprafaţa* (mp)	Observaţii / Referinţe
A1		3.000	Sector cadastral:73 Teren neimprejmuit;

B. Partea II. Proprietari şi acte

Inscrieri privitoare la dreptul de proprietate şi alte drepturi reale		Referinţe
/		
Act Administrativ nr. 2872, din 19/08/1996 emis de CJSDPAT SUCEAVA;		
B1	Intabulare, drept de PROPRIETATE, dobandit prin Reconstituire, cota actuala 1/1	A1
	1) **PINTILIE NECULAI**, Lipsă CNP proprietar.	

C. Partea III. SARCINI .

Inscrieri privind dezmembramintele dreptului de proprietate, drepturi reale de garanţie şi sarcini	Referinţe
NU SUNT	

Document care conține date cu caracter personal, protejat de prevederile Regulamentului (UE) nr. 679/2016 și Legii 190/2018

Anexa Nr. 1 La Partea I

Teren

Nr cadastral	Suprafaţa (mp)*	Observaţii / Referinţe
	3.000	

* Suprafaţa este determinată in planul de proiecţie Stereo 70.

DETALII LINIARE IMOBIL

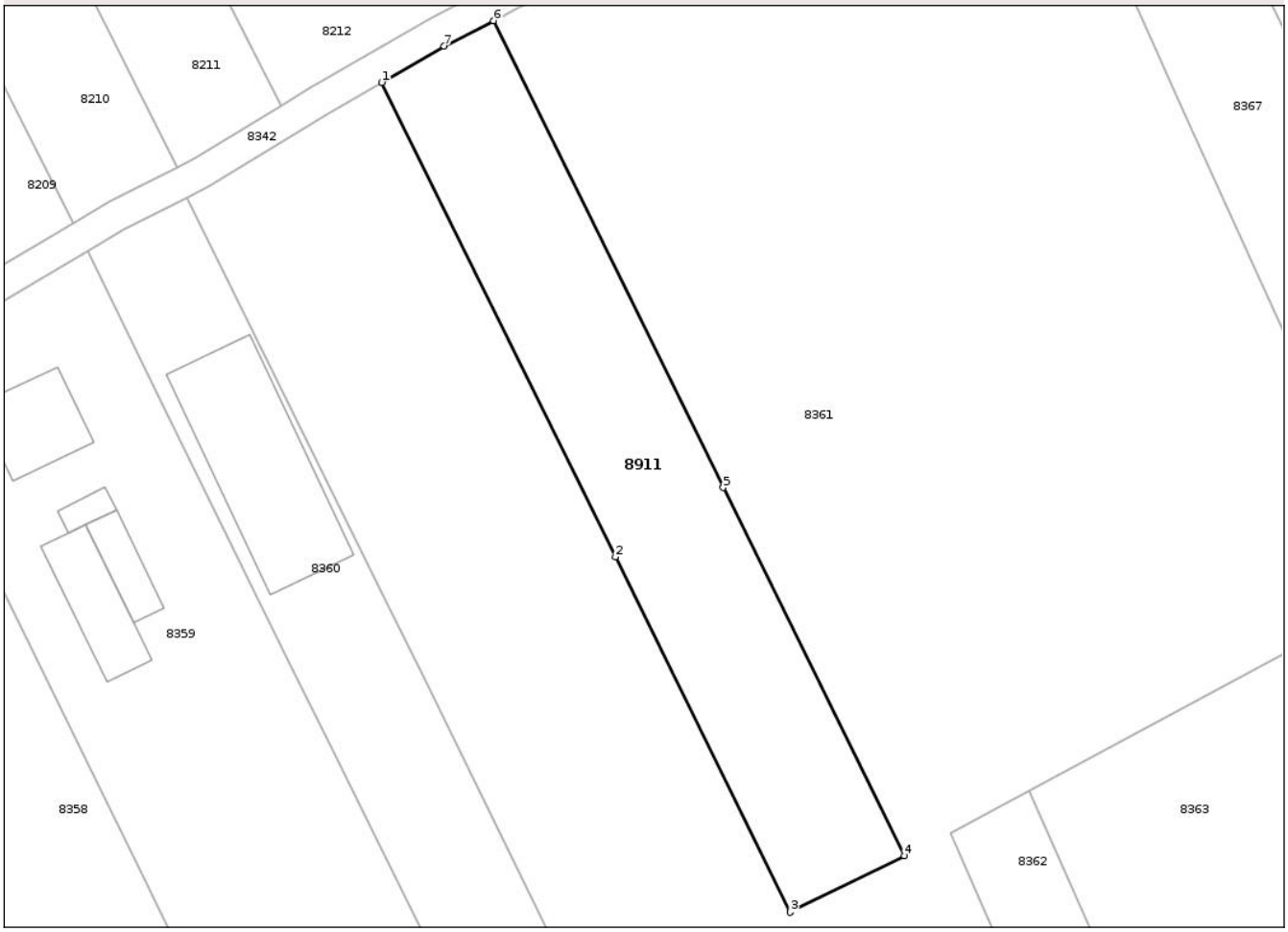

Date referitoare la teren

Crt	Categorie folosință	Intra vilan	Suprafaţa (mp)	Tarla	Parcelă	Nr. topo	Observaţii / Referinţe
1	arabil	NU	3.000	95, 96, 97	756, 753, 751	-	

Lungime Segmente
1) Valorile lungimilor segmentelor sunt obţinute din proiecţie în plan.

Punct început	X / Y	Punct sfârşit	X / Y	Lungime segment (** (m)
1	600.735,467 647.747,821	2	600.772,681 647.672,299	84.193
2	600.772,681 647.672,299	3	600.800,548 647.615,747	63.045
3	600.800,548 647.615,747	4	600.818,744 647.624,734	20.294
4	600.818,744 647.624,734	5	600.789,864 647.683,344	65.339
5	600.789,864 647.683,344	6	600.753,251 647.757,646	82.833

Document care conține date cu caracter personal, protejat de prevederile Regulamentului (UE) nr. 679/2016 și Legii 190/2018

Punct început	X / Y	Punct sfârşit	X / Y	Lungime segment (** (m)
6	600.753,251 647.757,646	7	600.745,422 647.753,584	8.82
7	600.745,422 647.753,584	1	600.735,467 647.747,821	11.503

** Lungimile segmentelor sunt determinate în planul de proiecţie Stereo 70 şi sunt rotunjite la 1 milimetru.
*** Distanţa dintre puncte este formată din segmente cumulate ce sunt mai mici decât valoarea 1 milimetru.

Document care conține date cu caracter personal, protejat de prevederile Regulamentului (UE) nr. 679/2016 și Legii 190/2018

DATE DESPRE IMOBILUL NR. 8913

Oficiul de Cadastru şi Publicitate Imobiliară SUCEAVA
Biroul de Cadastru şi Publicitate Imobiliară Falticeni

A. Partea I. Descrierea imobilului

TEREN Extravilan

Adresa: Jud. Suceava

Nr. Crt	Nr cadastral Nr. topografic	Suprafaţa* (mp)	Observaţii / Referinţe
A1		42.475	Sector cadastral:73 Teren neimprejmuit;

B. Partea II. Proprietari şi acte

Inscrieri privitoare la dreptul de proprietate şi alte drepturi reale		Referinţe
/		
Act Administrativ nr. 2232, din 15/04/2025 emis de PRIMARIA BOROAIA;		
B1	Inscrierea posesiei, drept de PROPRIETATE, dobandit prin Lege, cota actuala 1/1	A1
	1) **NEIDENTIFICAT NEIDENTIFICAT**	
Act Normativ nr. 7, din 13/03/1996 emis de PARLAMENTUL ROMANIEI (art. 13);		
B2	Se notează menţiunea de proprietar neidentificat.	A1

C. Partea III. SARCINI .

Inscrieri privind dezmembramintele dreptului de proprietate, drepturi reale de garanţie şi sarcini	Referinţe
NU SUNT	

Document care conține date cu caracter personal, protejat de prevederile Regulamentului (UE) nr. 679/2016 și Legii 190/2018

Anexa Nr. 1 La Partea I

Teren

Nr cadastral	Suprafaţa (mp)*	Observaţii / Referinţe
	42.475	

* Suprafaţa este determinată in planul de proiecţie Stereo 70.

DETALII LINIARE IMOBIL

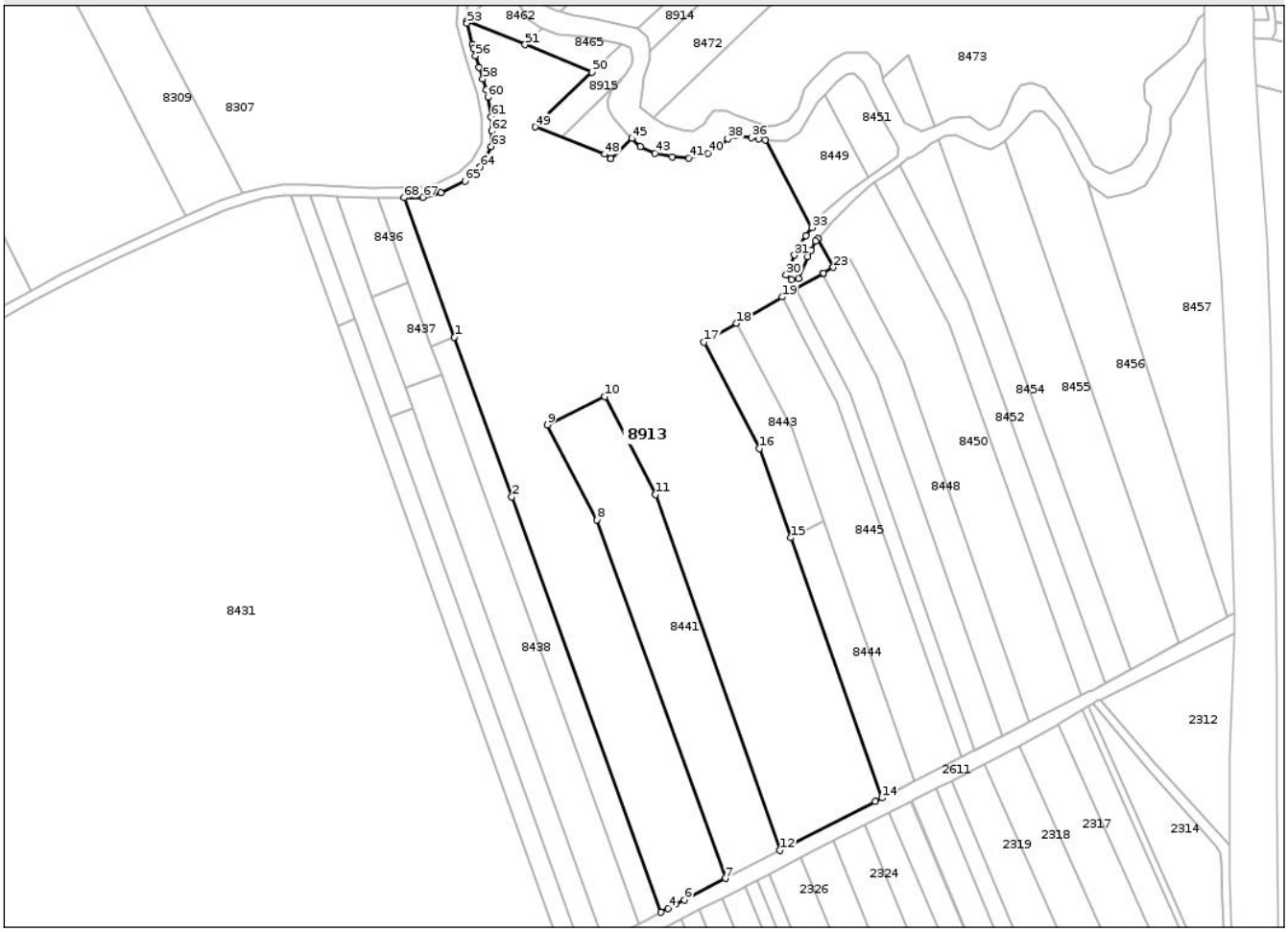

Date referitoare la teren

Crt	Categorie folosință	Intra vilan	Suprafaţa (mp)	Tarla	Parcelă	Nr. topo	Observaţii / Referinţe
1	faneata	NU	1.621	95,101	802	-	
2	arabil	NU	14.216	95,101	802	-	
3	faneata	NU	8.121	95,101	802	-	
4	arabil	NU	18.517	95,101	802	-	

Lungime Segmente

1) Valorile lungimilor segmentelor sunt obţinute din proiecţie în plan.

Punct început	X / Y	Punct sfârşit	X / Y	Lungime segment
1	602.397,33 648.485,483	2	602.425,219 648.407,854	82.487
4	602.501,328 648.207,504	5	602.505,067 648.209,462	4.221
7	602.529,312 648.222,161	8	602.466,748 648.396,631	185.348

Punct început	X / Y	Punct sfârşit	X / Y	Lungime segment
2	602.425,219 648.407,854	3	602.497,852 648.205,683	214.822
5	602.505,067 648.209,462	6	602.509,271 648.211,664	4.746
8	602.466,748 648.396,631	9	602.442,681 648.442,773	52.041

Punct început	X / Y	Punct sfârşit	X / Y	Lungime segment
3	602.497,852 648.205,683	4	602.501,328 648.207,504	3.924
6	602.509,271 648.211,664	7	602.529,312 648.222,161	22.624
9	602.442,681 648.442,773	10	602.470,556 648.456,543	31.091

Document care conține date cu caracter personal, protejat de prevederile Regulamentului (UE) nr. 679/2016 și Legii 190/2018

Punct început	X / Y	Punct sfârşit	X / Y	Lungime segment
10	602.470,556 648.456,543	11	602.495,373 648.408,964	53.662
13	602.602,27 648.259,611	14	602.605,463 648.261,249	3.589
16	602.545,929 648.431,266	17	602.518,919 648.483,049	58.404
19	602.556,943 648.505,054	20	602.563,558 648.508,882	7.643
22	602.577,112 648.516,726	23	602.581,847 648.519,466	5.471
25	602.573,328 648.532,199	26	602.571,154 648.527,901	4.817
28	602.564,907 648.513,875	29	602.561,486 648.513,373	3.458
31	602.562,947 648.525,386	32	602.568,5 648.535,011	11.112
34	602.548,733 648.581,574	35	602.545,698 648.582,087	3.078
37	602.534,709 648.583,476	38	602.530,429 648.581,972	4.537
40	602.520,943 648.575,031	41	602.511,342 648.572,717	9.876
43	602.495,031 648.574,915	44	602.487,859 648.578,27	7.918
46	602.473,54 648.572,385	47	602.473,522 648.572,398	0.022
49	602.436,621 648.587,795	50	602.464,306 648.614,428	38.416
52	602.403,525 648.639,488	53	602.403,503 648.638,364	1.124
55	602.406,578 648.625,945	56	602.407,607 648.622,397	3.694
58	602.411,173 648.611,143	59	602.412,953 648.605,963	5.477
61	602.415,316 648.592,687	62	602.415,56 648.585,815	6.876
64	602.409,916 648.568,386	65	602.402,378 648.561,411	10.27
67	602.381,98 648.553,527	68	602.372,926 648.553,41	9.055

Punct început	X / Y	Punct sfârşit	X / Y	Lungime segment
11	602.495,373 648.408,964	12	602.555,982 648.235,879	183.39
14	602.605,463 648.261,249	15	602.561,131 648.387,85	134.139
17	602.518,919 648.483,049	18	602.534,751 648.492,211	18.292
20	602.563,558 648.508,882	21	602.576,628 648.516,446	15.101
23	602.581,847 648.519,466	24	602.574,394 648.533,445	15.842
26	602.571,154 648.527,901	27	602.569,442 648.524,518	3.792
29	602.561,486 648.513,373	30	602.558,939 648.515,683	3.439
32	602.568,5 648.535,011	33	602.571,508 648.538,857	4.883
35	602.545,698 648.582,087	36	602.542,015 648.582,553	3.712
38	602.530,429 648.581,972	39	602.526,033 648.577,923	5.977
41	602.511,342 648.572,717	42	602.503,36 648.573,18	7.995
44	602.487,859 648.578,27	45	602.483,765 648.582,204	5.678
47	602.473,522 648.572,398	48	602.470,469 648.574,54	3.729
50	602.464,306 648.614,428	51	602.431,702 648.627,87	35.266
53	602.403,503 648.638,364	54	602.405,978 648.628,014	10.642
56	602.407,607 648.622,397	57	602.409,241 648.616,763	5.866
59	602.412,953 648.605,963	60	602.413,61 648.602,273	3.748
62	602.415,56 648.585,815	63	602.415,316 648.578,287	7.532
65	602.402,378 648.561,411	66	602.390,678 648.555,786	12.982
68	602.372,926 648.553,41	1	602.397,33 648.485,483	72.178

Punct început	X / Y	Punct sfârşit	X / Y	Lungime segment
12	602.555,982 648.235,879	13	602.602,27 648.259,611	52.017
15	602.561,131 648.387,85	16	602.545,929 648.431,266	46.001
18	602.534,751 648.492,211	19	602.556,943 648.505,054	25.64
21	602.576,628 648.516,446	22	602.577,112 648.516,726	0.559
24	602.574,394 648.533,445	25	602.573,328 648.532,199	1.64
27	602.569,442 648.524,518	28	602.564,907 648.513,875	11.569
30	602.558,939 648.515,683	31	602.562,947 648.525,386	10.498
33	602.571,508 648.538,857	34	602.548,733 648.581,574	48.409
36	602.542,015 648.582,553	37	602.534,709 648.583,476	7.364
39	602.526,033 648.577,923	40	602.520,943 648.575,031	5.854
42	602.503,36 648.573,18	43	602.495,031 648.574,915	8.508
45	602.483,765 648.582,204	46	602.473,54 648.572,385	14.176
48	602.470,469 648.574,54	49	602.436,621 648.587,795	36.351
51	602.431,702 648.627,87	52	602.403,525 648.639,488	30.478
54	602.405,978 648.628,014	55	602.406,578 648.625,945	2.154
57	602.409,241 648.616,763	58	602.411,173 648.611,143	5.943
60	602.413,61 648.602,273	61	602.415,316 648.592,687	9.737
63	602.415,316 648.578,287	64	602.409,916 648.568,386	11.278
66	602.390,678 648.555,786	67	602.381,98 648.553,527	8.987

**** Lungimile segmentelor sunt determinate în planul de proiecţie Stereo 70 şi sunt rotunjite la 1 milimetru.**
***** Distanţa dintre puncte este formată din segmente cumulate ce sunt mai mici decât valoarea 1 milimetru.**

Document care conține date cu caracter personal, protejat de prevederile Regulamentului (UE) nr. 679/2016 și Legii 190/2018

DATE DESPRE IMOBILUL NR. 8914

Oficiul de Cadastru şi Publicitate Imobiliară SUCEAVA
Biroul de Cadastru şi Publicitate Imobiliară Falticeni

A. Partea I. Descrierea imobilului

TEREN Extravilan

Adresa: Jud. Suceava

Nr. Crt	Nr cadastral Nr. topografic	Suprafaţa* (mp)	Observaţii / Referinţe
A1	38556	Din acte: 5.700 Masurata: 5.024	Sector cadastral:73 Teren neimprejmuit; Diferenţa de suprafaţă se regăseşte la ID 8915.

B. Partea II. Proprietari şi acte

Inscrieri privitoare la dreptul de proprietate şi alte drepturi reale		Referinţe
21154 / 09/07/2025		
Act Notarial nr. Donatie nr.2822, din 08/07/2025 emis de APOSTOL MARIA;		
B3	Intabulare, drept de PROPRIETATEbun propriu, dobandit prin Conventie, cota actuala 1/1	A1
	1) **ROMAN PAVEL**	

C. Partea III. SARCINI .

Inscrieri privind dezmembramintele dreptului de proprietate, drepturi reale de garanţie şi sarcini	Referinţe
NU SUNT	

Document care conține date cu caracter personal, protejat de prevederile Regulamentului (UE) nr. 679/2016 și Legii 190/2018

Anexa Nr. 1 La Partea I

Teren

Nr cadastral	Suprafaţa (mp)*	Observaţii / Referinţe
38556	Din acte: 5.700 Masurata: 5.024	Diferenţa de suprafaţă se regăseşte la ID 8915.

* Suprafaţa este determinată in planul de proiecţie Stereo 70.

DETALII LINIARE IMOBIL

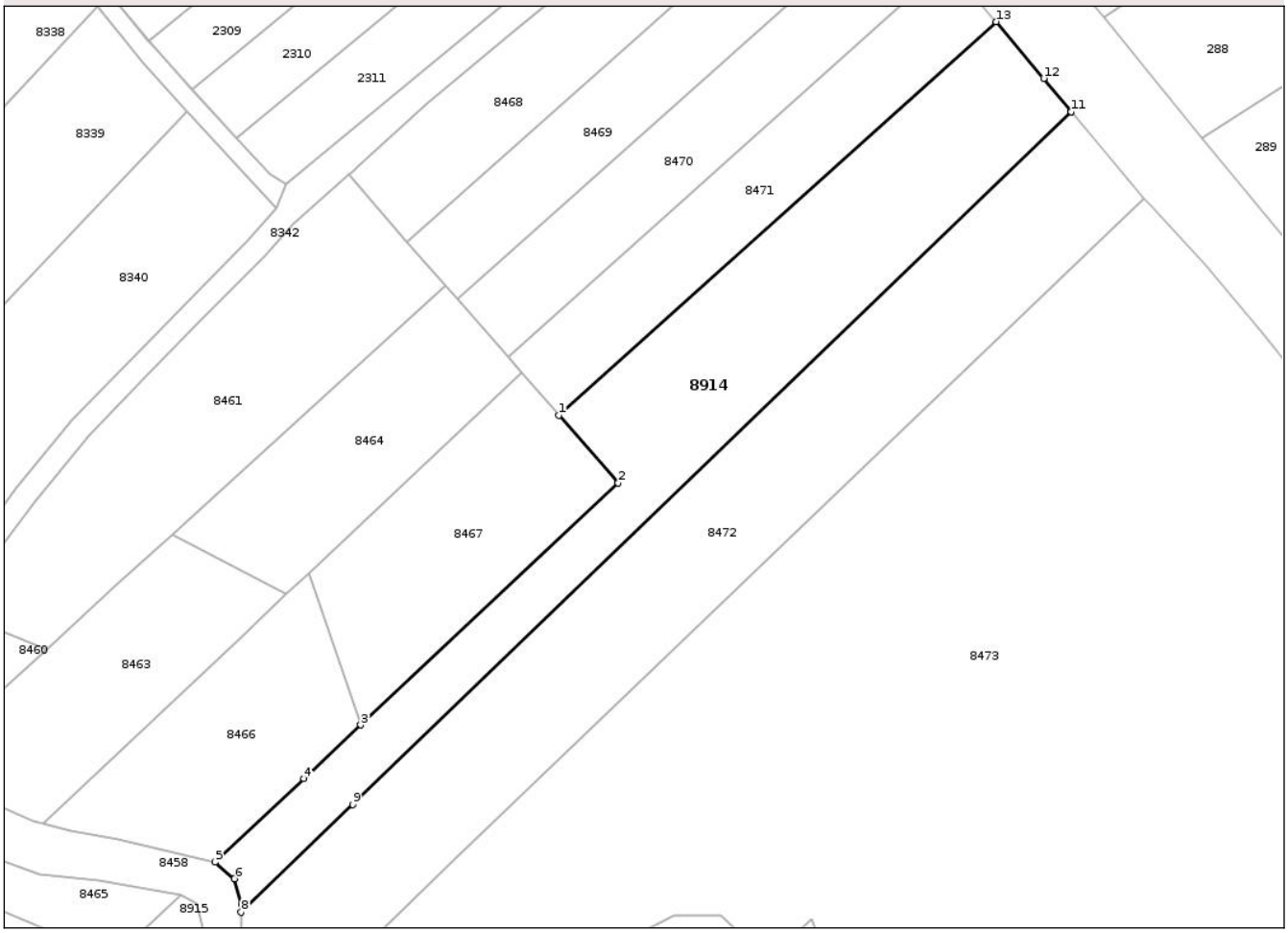

Date referitoare la teren

Crt	Categorie folosinţă	Intra vilan	Suprafaţa (mp)	Tarla	Parcelă	Nr. topo	Observaţii / Referinţe
1	arabil	NU	4.677	102	807	-	
2	faneata	NU	347	102	807	-	

Lungime Segmente

1) Valorile lungimilor segmentelor sunt obţinute din proiecţie în plan.

Punct început	X / Y	Punct sfârşit	X / Y	Lungime segment (** (m)
1	602.562,664 648.734,139	2	602.575,757 648.719,166	19.89
2	602.575,757 648.719,166	3	602.518,895 648.665,729	78.031
3	602.518,895 648.665,729	4	602.506,327 648.653,918	17.247
4	602.506,327 648.653,918	5	602.486,69 648.635,464	26.947

Document care conține date cu caracter personal, protejat de prevederile Regulamentului (UE) nr. 679/2016 și Legii 190/2018

Punct început	X / Y	Punct sfârşit	X / Y	Lungime segment (** (m)
5	602.486,69 648.635,464	6	602.491,03 648.631,789	5.687
6	602.491,03 648.631,789	7	602.492,534 648.626,121	5.864
7	602.492,534 648.626,121	8	602.492,497 648.624,371	1.75
8	602.492,497 648.624,371	9	602.517,16 648.648,149	34.259
9	602.517,16 648.648,149	10	602.675,843 648.801,14	220.424
10	602.675,843 648.801,14	11	602.675,84 648.801,145	0.006
11	602.675,84 648.801,145	12	602.669,75 648.808,498	9.547
12	602.669,75 648.808,498	13	602.659,201 648.821,05	16.396
13	602.659,201 648.821,05	1	602.562,664 648.734,139	129.896

** Lungimile segmentelor sunt determinate în planul de proiecţie Stereo 70 şi sunt rotunjite la 1 milimetru.
*** Distanţa dintre puncte este formată din segmente cumulate ce sunt mai mici decât valoarea 1 milimetru.

Document care conține date cu caracter personal, protejat de prevederile Regulamentului (UE) nr. 679/2016 și Legii 190/2018

DATE DESPRE IMOBILUL NR. 8915

Oficiul de Cadastru şi Publicitate Imobiliară SUCEAVA
Biroul de Cadastru şi Publicitate Imobiliară Falticeni

A. Partea I. Descrierea imobilului

TEREN Extravilan

Adresa: Jud. Suceava

Nr. Crt	Nr cadastral Nr. topografic	Suprafaţa* (mp)	Observaţii / Referinţe
A1	38556	Din acte: 5.700 Masurata: 676	Sector cadastral:73 Teren neimprejmuit; Diferenţa de suprafaţă se regăseşte la ID 8914 (parte din CFE 38556).

B. Partea II. Proprietari şi acte

Inscrieri privitoare la dreptul de proprietate şi alte drepturi reale		Referinţe
21154 / 09/07/2025		
Act Notarial nr. Donatie nr.2822, din 08/07/2025 emis de APOSTOL MARIA;		
B3	Intabulare, drept de PROPRIETATEbun propriu, dobandit prin Conventie, cota actuala 1/1	A1
	1) **ROMAN PAVEL**	

C. Partea III. SARCINI .

Inscrieri privind dezmembramintele dreptului de proprietate, drepturi reale de garanţie şi sarcini	Referinţe
NU SUNT	

Document care conține date cu caracter personal, protejat de prevederile Regulamentului (UE) nr. 679/2016 și Legii 190/2018

Anexa Nr. 1 La Partea I

Teren

Nr cadastral	Suprafaţa (mp)*	Observaţii / Referinţe
38556	Din acte: 5.700 Masurata: 676	Diferenţa de suprafaţă se regăseşte la ID 8914 (parte din CFE 38556).

* Suprafaţa este determinată in planul de proiecţie Stereo 70.

DETALII LINIARE IMOBIL

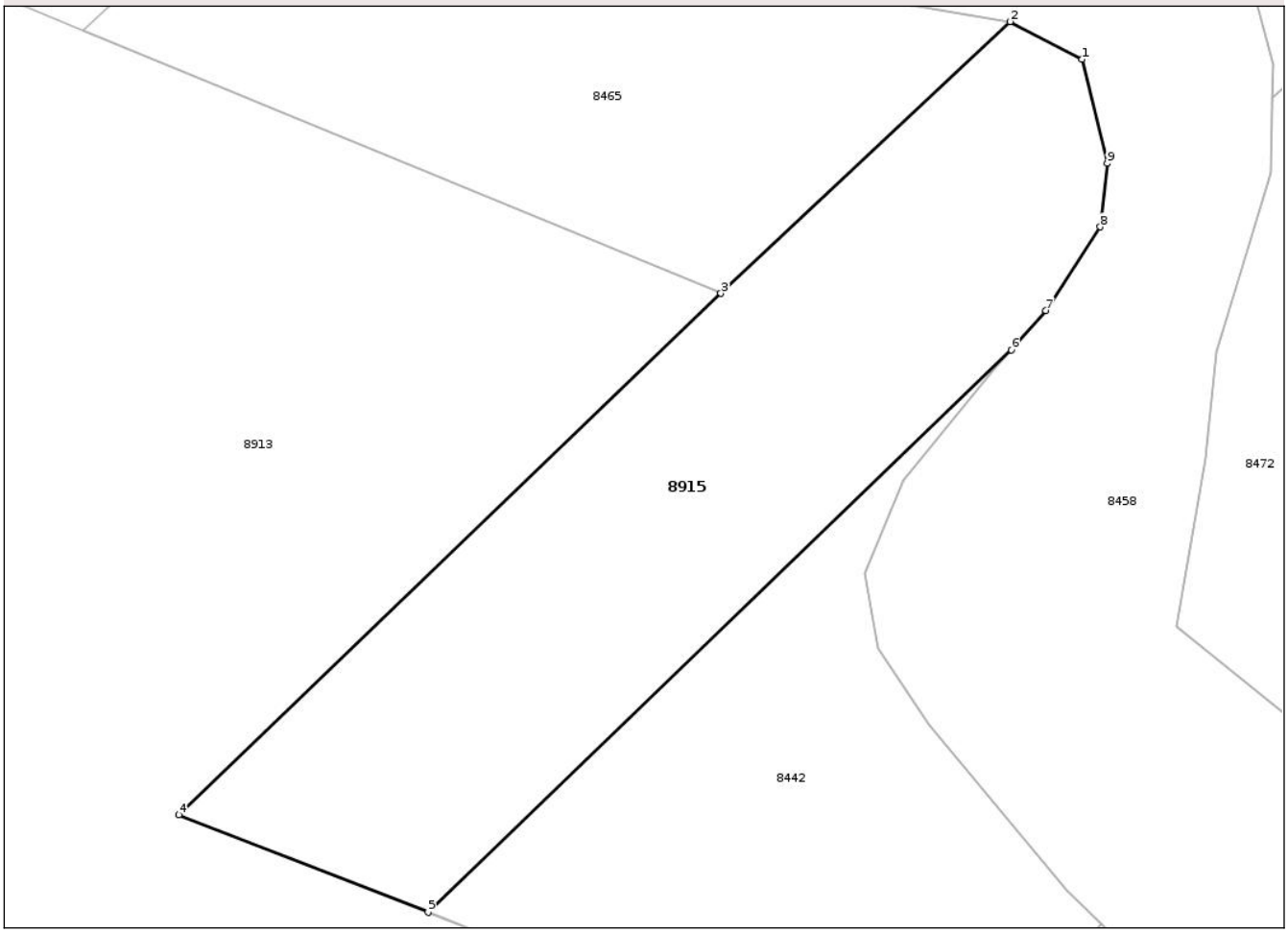

Date referitoare la teren

Crt	Categorie folosință	Intra vilan	Suprafaţa (mp)	Tarla	Parcelă	Nr. topo	Observaţii / Referinţe
1	faneata	NU	676	95	749	-	

Lungime Segmente
1) Valorile lungimilor segmentelor sunt obţinute din proiecţie în plan.

Punct început	X / Y	Punct sfârşit	X / Y	Lungime segment (** (m)
1	602.482,769 648.626,393	2	602.479,082 648.628,314	4.157
2	602.479,082 648.628,314	3	602.464,306 648.614,428	20.277
3	602.464,306 648.614,428	4	602.436,621 648.587,795	38.416
4	602.436,621 648.587,795	5	602.449,342 648.582,813	13.662
5	602.449,342 648.582,813	6	602.479,145 648.611,548	41.4

Document care conține date cu caracter personal, protejat de prevederile Regulamentului (UE) nr. 679/2016 și Legii 190/2018

Punct început	X / Y	Punct sfârşit	X / Y	Lungime segment (** (m)
6	602.479,145 648.611,548	7	602.480,918 648.613,552	2.676
7	602.480,918 648.613,552	8	602.483,694 648.617,832	5.101
8	602.483,694 648.617,832	9	602.484,041 648.621,071	3.258
9	602.484,041 648.621,071	1	602.482,769 648.626,393	5.472

** Lungimile segmentelor sunt determinate în planul de proiecţie Stereo 70 şi sunt rotunjite la 1 milimetru.
*** Distanţa dintre puncte este formată din segmente cumulate ce sunt mai mici decât valoarea 1 milimetru.

Document care conține date cu caracter personal, protejat de prevederile Regulamentului (UE) nr. 679/2016 și Legii 190/2018