DATE DESPRE IMOBILUL NR. 8563

Oficiul de Cadastru şi Publicitate Imobiliară SUCEAVA
Biroul de Cadastru şi Publicitate Imobiliară Falticeni

A. Partea I. Descrierea imobilului

TEREN Extravilan

Adresa: Jud. Suceava

Nr. Crt	Nr cadastral Nr. topografic	Suprafaţa* (mp)	Observaţii / Referinţe
A1	30656	180	Sector cadastral:69 Teren neimprejmuit;

B. Partea II. Proprietari şi acte

Inscrieri privitoare la dreptul de proprietate şi alte drepturi reale		Referinţe
4800 / 04/04/2012		
Act Notarial nr. 293, din 03/04/2012 emis de BNP IORDACHE R;		
B2	Intabulare, drept de PROPRIETATEbun comun, dobandit prin Conventie, cota actuala 1/1	A1
	1) **BALABAN ADRIAN**, casatorit cu 2) **BALABAN ELENA**	

C. Partea III. SARCINI .

Inscrieri privind dezmembramintele dreptului de proprietate, drepturi reale de garanţie şi sarcini	Referinţe
NU SUNT	

Document care conține date cu caracter personal, protejat de prevederile Regulamentului (UE) nr. 679/2016 și Legii 190/2018

Anexa Nr. 1 La Partea I

Teren

Nr cadastral	Suprafaţa (mp)*	Observaţii / Referinţe
30656	180	

* Suprafaţa este determinată in planul de proiecţie Stereo 70.

DETALII LINIARE IMOBIL

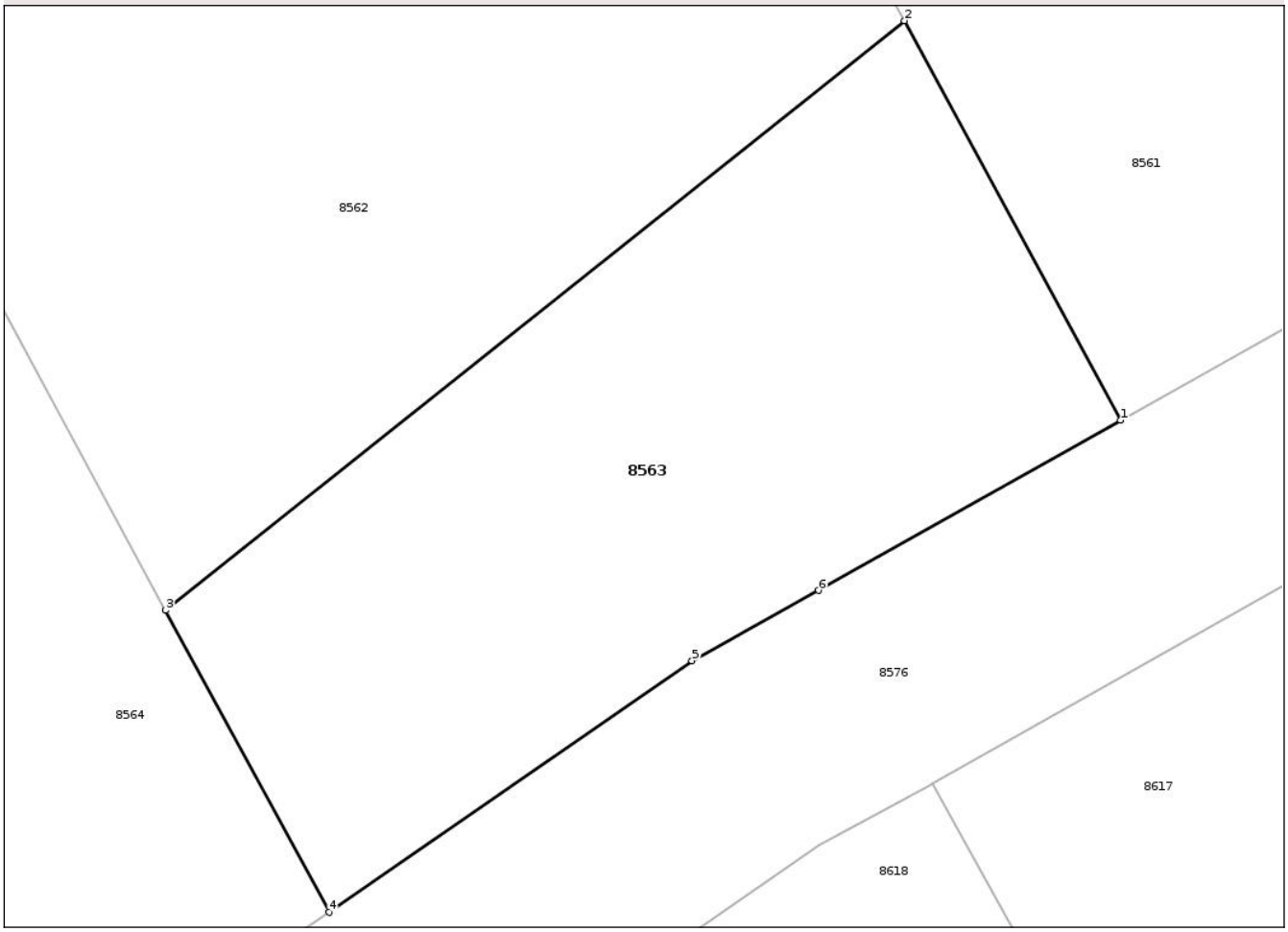

Date referitoare la teren

Crt	Categorie folosință	Intra vilan	Suprafaţa (mp)	Tarla	Parcelă	Nr. topo	Observaţii / Referinţe
1	faneata	NU	180	89	707	-	

Lungime Segmente
1) Valorile lungimilor segmentelor sunt obţinute din proiecţie în plan.

Punct început	X / Y	Punct sfârşit	X / Y	Lungime segment (** (m)
1	599.272,163 647.288,815	2	599.267,334 647.297,73	10.139
2	599.267,334 647.297,73	3	599.250,824 647.284,573	21.111
3	599.250,824 647.284,573	4	599.254,477 647.277,831	7.668
4	599.254,477 647.277,831	5	599.262,586 647.283,445	9.863
5	599.262,586 647.283,445	6	599.265,415 647.285,015	3.235

Document care conține date cu caracter personal, protejat de prevederile Regulamentului (UE) nr. 679/2016 și Legii 190/2018

Punct început	X / Y	Punct sfârşit	X / Y	Lungime segment (** (m)
6	599.265,415 647.285,015	1	599.272,163 647.288,815	7.744

** Lungimile segmentelor sunt determinate în planul de proiecţie Stereo 70 şi sunt rotunjite la 1 milimetru.
*** Distanţa dintre puncte este formată din segmente cumulate ce sunt mai mici decât valoarea 1 milimetru.

Document care conține date cu caracter personal, protejat de prevederile Regulamentului (UE) nr. 679/2016 și Legii 190/2018

DATE DESPRE IMOBILUL NR. 8573

Oficiul de Cadastru şi Publicitate Imobiliară SUCEAVA
Biroul de Cadastru şi Publicitate Imobiliară Falticeni

A. Partea I. Descrierea imobilului

TEREN Extravilan

Adresa: Jud. Suceava

Nr. Crt	Nr cadastral Nr. topografic	Suprafaţa* (mp)	Observaţii / Referinţe
A1		550	Sector cadastral:69 Teren neimprejmuit;

B. Partea II. Proprietari şi acte

Inscrieri privitoare la dreptul de proprietate şi alte drepturi reale		Referinţe
/		
Act Administrativ nr. 2232, din 15/04/2025 emis de PRIMARIA BOROAIA;		
B1	Inscrierea posesiei, drept de PROPRIETATE, dobandit prin Lege, cota actuala 1/1	A1
	1) **NEIDENTIFICAT NEIDENTIFICAT**	
Act Normativ nr. 7, din 13/03/1996 emis de PARLAMENTUL ROMANIEI (art. 13);		
B2	Se notează menţiunea de proprietar neidentificat.	A1

C. Partea III. SARCINI .

Inscrieri privind dezmembramintele dreptului de proprietate, drepturi reale de garanţie şi sarcini	Referinţe
NU SUNT	

Document care conține date cu caracter personal, protejat de prevederile Regulamentului (UE) nr. 679/2016 și Legii 190/2018

Anexa Nr. 1 La Partea I

Teren

Nr cadastral	Suprafaţa (mp)*	Observaţii / Referinţe
	550	

* Suprafaţa este determinată in planul de proiecţie Stereo 70.

DETALII LINIARE IMOBIL

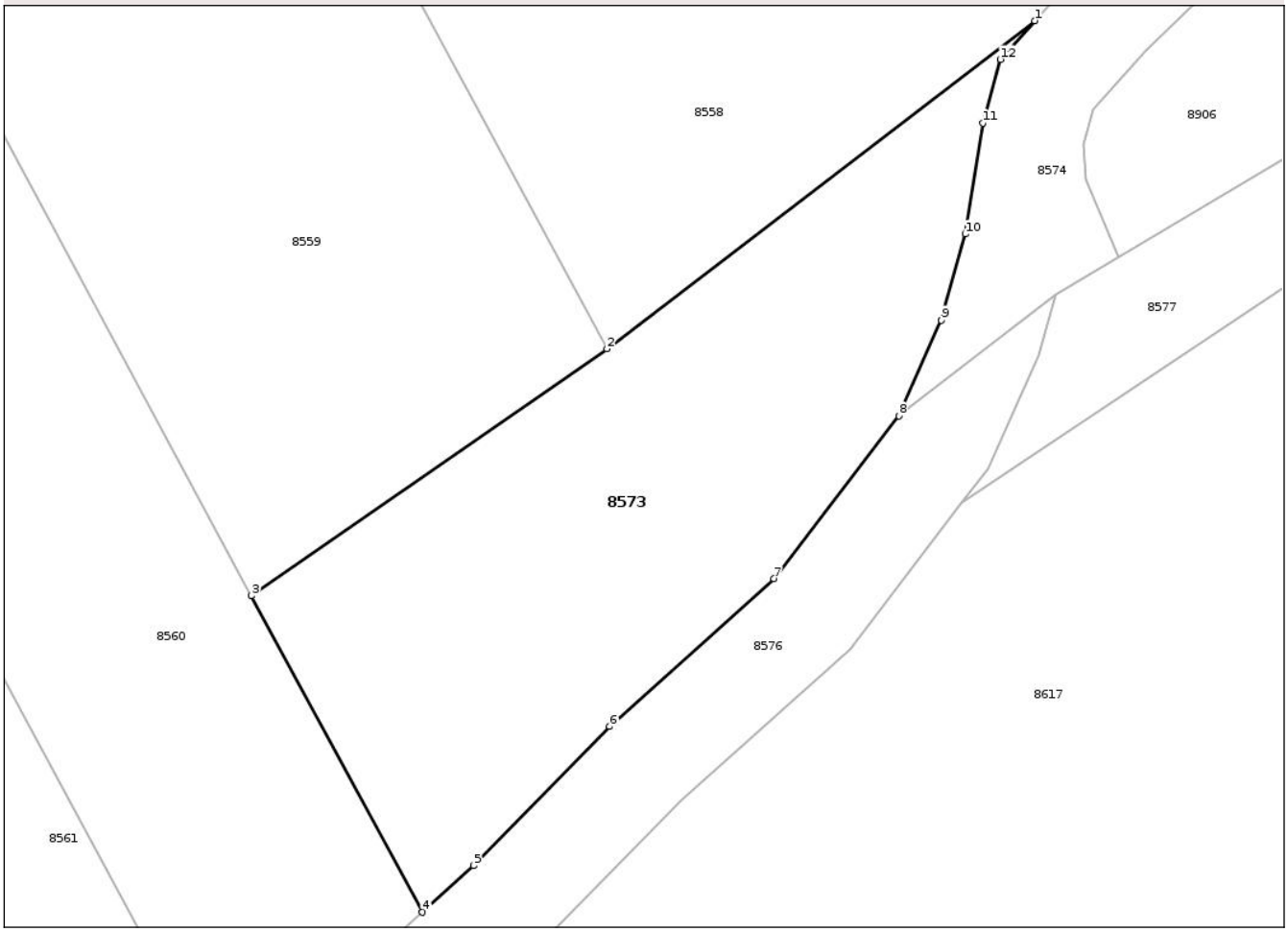

Date referitoare la teren

Crt	Categorie folosință	Intra vilan	Suprafaţa (mp)	Tarla	Parcelă	Nr. topo	Observaţii / Referinţe
1	faneata	NU	550	89	707	-	

Lungime Segmente
1) Valorile lungimilor segmentelor sunt obţinute din proiecţie în plan.

Punct început	X / Y	Punct sfârşit	X / Y	Lungime segment (** (m)
1	599.322,818 647.346,959	2	599.302,045 647.331,037	26.173
2	599.302,045 647.331,037	3	599.284,782 647.319,064	21.009
3	599.284,782 647.319,064	4	599.293,079 647.303,705	17.457
4	599.293,079 647.303,705	5	599.295,572 647.305,957	3.36
5	599.295,572 647.305,957	6	599.302,176 647.312,709	9.445

Document care conține date cu caracter personal, protejat de prevederile Regulamentului (UE) nr. 679/2016 și Legii 190/2018

Punct început	X / Y	Punct sfârşit	X / Y	Lungime segment (** (m)
6	599.302,176 647.312,709	7	599.310,159 647.319,882	10.732
7	599.310,159 647.319,882	8	599.316,222 647.327,791	9.966
8	599.316,222 647.327,791	9	599.318,293 647.332,433	5.083
9	599.318,293 647.332,433	10	599.319,451 647.336,613	4.337
10	599.319,451 647.336,613	11	599.320,293 647.341,993	5.445
11	599.320,293 647.341,993	12	599.321,159 647.345,086	3.212
12	599.321,159 647.345,086	1	599.322,818 647.346,959	2.502

** Lungimile segmentelor sunt determinate în planul de proiecţie Stereo 70 şi sunt rotunjite la 1 milimetru.
*** Distanţa dintre puncte este formată din segmente cumulate ce sunt mai mici decât valoarea 1 milimetru.

Document care conține date cu caracter personal, protejat de prevederile Regulamentului (UE) nr. 679/2016 și Legii 190/2018

DATE DESPRE IMOBILUL NR. 8575

Oficiul de Cadastru şi Publicitate Imobiliară SUCEAVA
Biroul de Cadastru şi Publicitate Imobiliară Falticeni

A. Partea I. Descrierea imobilului

TEREN Extravilan

Adresa: Jud. Suceava

Nr. Crt	Nr cadastral Nr. topografic	Suprafaţa* (mp)	Observaţii / Referinţe
A1		1.104	Sector cadastral:69 Teren neimprejmuit;

B. Partea II. Proprietari şi acte

Inscrieri privitoare la dreptul de proprietate şi alte drepturi reale		Referinţe
/		
Act Administrativ nr. 2232, din 15/04/2025 emis de PRIMARIA BOROAIA;		
B1	Inscrierea posesiei, drept de PROPRIETATE, dobandit prin Lege, cota actuala 1/1	A1
	1) **NEIDENTIFICAT NEIDENTIFICAT**	
Act Normativ nr. 7, din 13/03/1996 emis de PARLAMENTUL ROMANIEI (art. 13);		
B2	Se notează menţiunea de proprietar neidentificat.	A1

C. Partea III. SARCINI .

Inscrieri privind dezmembramintele dreptului de proprietate, drepturi reale de garanţie şi sarcini	Referinţe
NU SUNT	

Document care conține date cu caracter personal, protejat de prevederile Regulamentului (UE) nr. 679/2016 și Legii 190/2018

Anexa Nr. 1 La Partea I

Teren

Nr cadastral	Suprafaţa (mp)*	Observaţii / Referinţe
	1.104	

* Suprafaţa este determinată in planul de proiecţie Stereo 70.

DETALII LINIARE IMOBIL

Date referitoare la teren

Crt	Categorie folosință	Intra vilan	Suprafaţa (mp)	Tarla	Parcelă	Nr. topo	Observaţii / Referinţe
1	faneata	NU	1.104	90	717	-	

Lungime Segmente
1) Valorile lungimilor segmentelor sunt obţinute din proiecţie în plan.

Punct început	X / Y	Punct sfârşit	X / Y	Lungime segment (** (m)
1	599.564,54 647.470,046	2	599.569,723 647.477,004	8.676
2	599.569,723 647.477,004	3	599.563,566 647.471,963	7.957
3	599.563,566 647.471,963	4	599.559,577 647.468,395	5.352
4	599.559,577 647.468,395	5	599.544,039 647.462,897	16.482
5	599.544,039 647.462,897	6	599.516,436 647.455,252	28.642

Document care conține date cu caracter personal, protejat de prevederile Regulamentului (UE) nr. 679/2016 și Legii 190/2018

Punct început	X / Y	Punct sfârşit	X / Y	Lungime segment (** (m)
6	599.516,436 647.455,252	7	599.480,438 647.438,24	39.815
7	599.480,438 647.438,24	8	599.468,831 647.429,646	14.442
8	599.468,831 647.429,646	9	599.451,571 647.415,849	22.097
9	599.451,571 647.415,849	10	599.424,939 647.397,395	32.401
10	599.424,939 647.397,395	11	599.450,248 647.408,257	27.541
11	599.450,248 647.408,257	12	599.460,164 647.414,564	11.752
12	599.460,164 647.414,564	13	599.473,435 647.420,437	14.512
13	599.473,435 647.420,437	14	599.485,846 647.427,089	14.081
14	599.485,846 647.427,089	15	599.507,426 647.439,271	24.781
15	599.507,426 647.439,271	16	599.530,019 647.452,443	26.152
16	599.530,019 647.452,443	17	599.546,02 647.459,669	17.557
17	599.546,02 647.459,669	18	599.559,376 647.465,838	14.712
18	599.559,376 647.465,838	1	599.564,54 647.470,046	6.661

** Lungimile segmentelor sunt determinate în planul de proiecţie Stereo 70 şi sunt rotunjite la 1 milimetru.
*** Distanţa dintre puncte este formată din segmente cumulate ce sunt mai mici decât valoarea 1 milimetru.

Document care conține date cu caracter personal, protejat de prevederile Regulamentului (UE) nr. 679/2016 și Legii 190/2018

DATE DESPRE IMOBILUL NR. 8576

Oficiul de Cadastru şi Publicitate Imobiliară SUCEAVA
Biroul de Cadastru şi Publicitate Imobiliară Falticeni

A. Partea I. Descrierea imobilului

TEREN Necunoscut

Adresa: Loc. Sacuta, Jud. Suceava

Nr. Crt	Nr cadastral Nr. topografic	Suprafaţa* (mp)	Observaţii / Referinţe
A1		5.130	Sector cadastral:69 Teren neimprejmuit;

B. Partea II. Proprietari şi acte

Inscrieri privitoare la dreptul de proprietate şi alte drepturi reale		Referinţe
/		
Act Administrativ nr. 2232, din 15/04/2025 emis de PRIMARIA BOROAIA;		
B1	Inscrierea posesiei, drept de PROPRIETATE, dobandit prin Lege, cota actuala 1/1	A1
	1) **NEIDENTIFICAT NEIDENTIFICAT**	
Act Normativ nr. 7, din 13/03/1996 emis de PARLAMENTUL ROMANIEI (art. 13);		
B2	Se notează menţiunea de proprietar neidentificat.	A1

C. Partea III. SARCINI .

Inscrieri privind dezmembramintele dreptului de proprietate, drepturi reale de garanţie şi sarcini	Referinţe
NU SUNT	

Document care conține date cu caracter personal, protejat de prevederile Regulamentului (UE) nr. 679/2016 și Legii 190/2018

Anexa Nr. 1 La Partea I

Teren

Nr cadastral	Suprafaţa (mp)*	Observaţii / Referinţe
	5.130	

* Suprafaţa este determinată in planul de proiecţie Stereo 70.

DETALII LINIARE IMOBIL

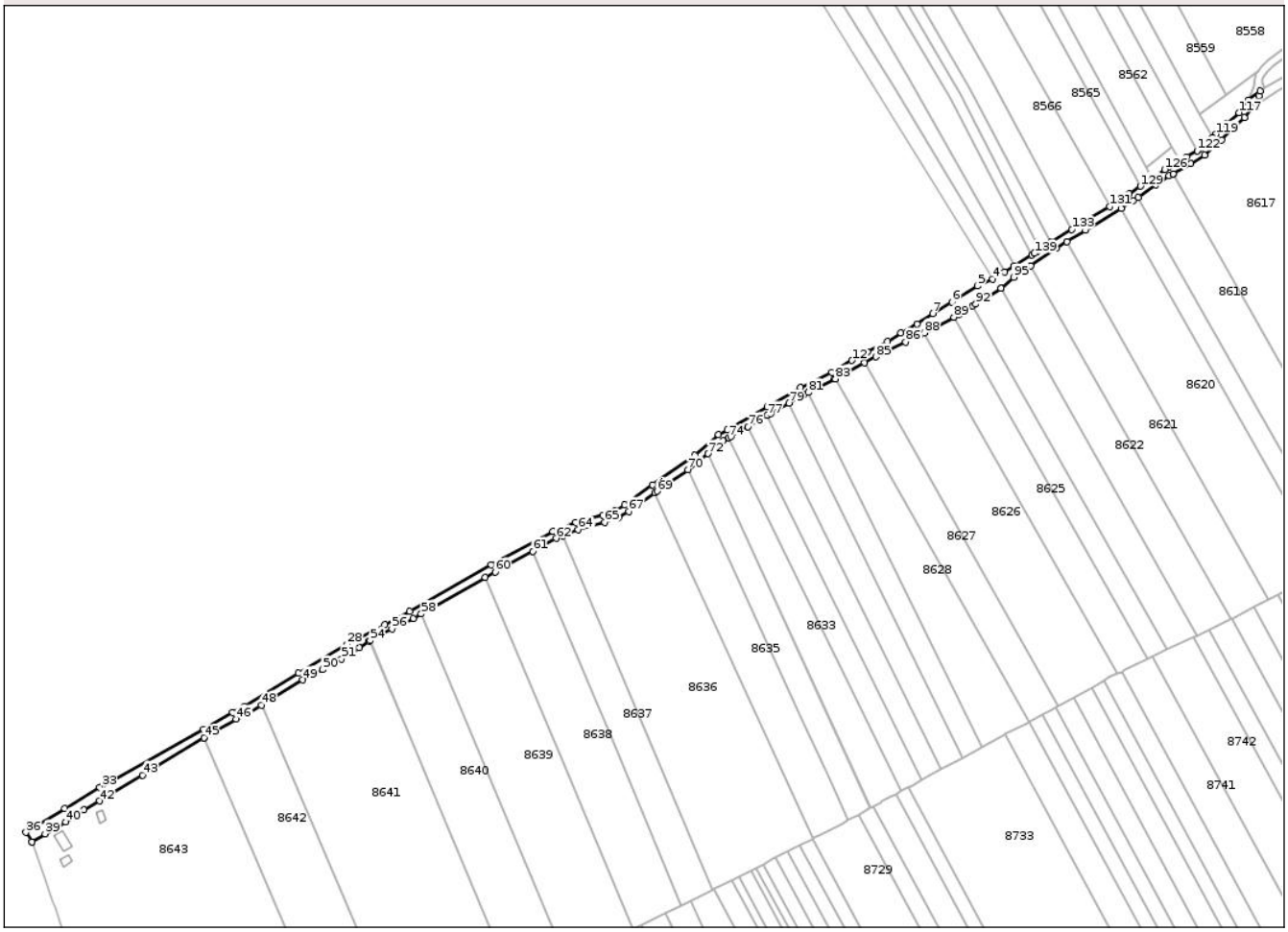

Date referitoare la teren

Crt	Categorie folosință	Intra vilan	Suprafaţa (mp)	Tarla	Parcelă	Nr. topo	Observaţii / Referinţe
1	drum	DA	398	88, 90	719, 684, 686/2	-	
2	drum	NU	4.732	88, 90	719, 684, 686/2	-	

Lungime Segmente

1) Valorile lungimilor segmentelor sunt obţinute din proiecţie în plan.

Punct început	X / Y	Punct sfârşit	X / Y	Lungime segment
1	599.177,286 647.228,698	2	599.166,167 647.221,516	13.237
4	599.152,128 647.213,283	5	599.142,462 647.208,643	10.722
7	599.113,782 647.191,033	8	599.103,557 647.184,585	12.088
10	599.084,919 647.173,323	11	599.071,894 647.166,561	14.676

Punct început	X / Y	Punct sfârşit	X / Y	Lungime segment
2	599.166,167 647.221,516	3	599.159,788 647.217,775	7.395
5	599.142,462 647.208,643	6	599.126,081 647.198,49	19.272
8	599.103,557 647.184,585	9	599.093,382 647.178,71	11.749
11	599.071,894 647.166,561	12	599.061,967 647.160,983	11.387

Punct început	X / Y	Punct sfârşit	X / Y	Lungime segment
3	599.159,788 647.217,775	4	599.152,128 647.213,283	8.88
6	599.126,081 647.198,49	7	599.113,782 647.191,033	14.383
9	599.093,382 647.178,71	10	599.084,919 647.173,323	10.032
12	599.061,967 647.160,983	13	599.049,042 647.153,566	14.902

Document care conține date cu caracter personal, protejat de prevederile Regulamentului (UE) nr. 679/2016 și Legii 190/2018

Punct început	X / Y	Punct sfârşit	X / Y	Lungime segment
13	599.049,042 647.153,566	14	599.029,048 647.143,718	22.288
16	598.982,128 647.116,707	17	598.976,339 647.113,667	6.539
19	598.934,096 647.081,373	20	598.916,089 647.068,519	22.124
22	598.902,104 647.062,08	23	598.884,806 647.057,363	17.93
25	598.830,627 647.029,993	26	598.778,303 647.000,201	60.211
28	598.738,061 646.979,063	29	598.707,071 646.960,615	36.065
31	598.664,731 646.935,554	32	598.646,223 646.924,829	21.391
34	598.579,519 646.887,506	35	598.557,044 646.873,949	26.247
37	598.535,938 646.852,682	38	598.535,968 646.852,6	0.087
40	598.557,577 646.865,429	41	598.569,528 646.872,96	14.126
43	598.607,014 646.895,416	44	598.646,306 646.919,334	45.999
46	598.667,138 646.931,17	47	598.674,942 646.935,222	8.793
49	598.709,649 646.956,331	50	598.722,458 646.963,068	14.473
52	598.745,938 646.977,066	53	598.752,414 646.981,217	7.692
55	598.759,761 646.985,226	56	598.766,796 646.989,05	8.007
58	598.785,653 646.998,633	59	598.826,742 647.022,027	47.282
61	598.857,27 647.038,817	62	598.872,307 647.047,011	17.125
64	598.886,393 647.052,613	65	598.903,419 647.057,256	17.648
67	598.918,874 647.064,365	68	598.935,658 647.076,344	20.62
70	598.956,678 647.091,126	71	598.964,301 647.096,482	9.316
73	598.979,187 647.109,515	74	598.982,979 647.111,506	4.283
76	598.995,401 647.118,619	77	599.007,775 647.125,789	14.301
79	599.021,54 647.133,671	80	599.031,411 647.139,309	11.368
82	599.050,757 647.149,016	83	599.051,249 647.149,281	0.559
85	599.077,283 647.163,338	86	599.096,386 647.172,874	21.351
88	599.108,29 647.178,652	89	599.127,213 647.188,811	21.478
91	599.139,56 647.195,953	92	599.141,461 647.197,087	2.214
94	599.157,468 647.207,433	95	599.165,599 647.214,331	10.663
97	599.192,692 647.232,947	98	599.199,775 647.237,165	8.244
100	599.234,623 647.258,501	101	599.242,559 647.263,43	9.342
103	599.256,919 647.273,441	104	599.265,432 647.279,335	10.354
106	599.267,947 647.280,703	107	599.279,242 647.287,064	12.963
109	599.299,039 647.302,35	110	599.305,638 647.309,098	9.438

Punct început	X / Y	Punct sfârşit	X / Y	Lungime segment
14	599.029,048 647.143,718	15	599.007,56 647.131,444	24.746
17	598.976,339 647.113,667	18	598.961,209 647.100,42	20.11
20	598.916,089 647.068,519	21	598.910,026 647.064,708	7.161
23	598.884,806 647.057,363	24	598.870,179 647.051,546	15.741
26	598.778,303 647.000,201	27	598.762,367 646.991,83	18.001
29	598.707,071 646.960,615	30	598.672,488 646.939,582	40.477
32	598.646,223 646.924,829	33	598.580,414 646.888,046	75.391
35	598.557,044 646.873,949	36	598.532,162 646.858,692	29.187
38	598.535,968 646.852,6	39	598.544,399 646.857,825	9.919
41	598.569,528 646.872,96	42	598.579,329 646.878,831	11.425
44	598.646,306 646.919,334	45	598.646,326 646.919,346	0.023
47	598.674,942 646.935,222	48	598.683,113 646.940,192	9.564
50	598.722,458 646.963,068	51	598.734,524 646.969,838	13.836
53	598.752,414 646.981,217	54	598.752,893 646.981,524	0.569
56	598.766,796 646.989,05	57	598.780,703 646.995,814	15.465
59	598.826,742 647.022,027	60	598.833,06 647.025,625	7.271
62	598.872,307 647.047,011	63	598.876,835 647.048,812	4.873
65	598.903,419 647.057,256	66	598.912,357 647.060,267	9.432
68	598.935,658 647.076,344	69	598.936,986 647.077,292	1.632
71	598.964,301 647.096,482	72	598.969,767 647.101,267	7.265
74	598.982,979 647.111,506	75	598.984,545 647.112,329	1.769
77	599.007,775 647.125,789	78	599.010,054 647.127,11	2.634
80	599.031,411 647.139,309	81	599.033,991 647.140,604	2.887
83	599.051,249 647.149,281	84	599.070,066 647.159,441	21.385
86	599.096,386 647.172,874	87	599.105,643 647.177,385	10.298
89	599.127,213 647.188,811	90	599.130,916 647.190,798	4.202
92	599.141,461 647.197,087	93	599.157,387 647.207,364	18.954
95	599.165,599 647.214,331	96	599.176,459 647.221,793	13.177
98	599.199,775 647.237,165	99	599.211,836 647.244,348	14.038
101	599.242,559 647.263,43	102	599.245,693 647.265,615	3.82
104	599.265,432 647.279,335	105	599.267,869 647.280,658	2.773
107	599.279,242 647.287,064	108	599.288,135 647.292,502	10.424
110	599.305,638 647.309,098	111	599.313,846 647.316,473	11.035

Punct început	X / Y	Punct sfârşit	X / Y	Lungime segment
15	599.007,56 647.131,444	16	598.982,128 647.116,707	29.393
18	598.961,209 647.100,42	19	598.934,096 647.081,373	33.135
21	598.910,026 647.064,708	22	598.902,104 647.062,08	8.347
24	598.870,179 647.051,546	25	598.830,627 647.029,993	45.043
27	598.762,367 646.991,83	28	598.738,061 646.979,063	27.455
30	598.672,488 646.939,582	31	598.664,731 646.935,554	8.74
33	598.580,414 646.888,046	34	598.579,519 646.887,506	1.045
36	598.532,162 646.858,692	37	598.535,938 646.852,682	7.098
39	598.544,399 646.857,825	40	598.557,577 646.865,429	15.214
42	598.579,329 646.878,831	43	598.607,014 646.895,416	32.273
45	598.646,326 646.919,346	46	598.667,138 646.931,17	23.936
48	598.683,113 646.940,192	49	598.709,649 646.956,331	31.058
51	598.734,524 646.969,838	52	598.745,938 646.977,066	13.51
54	598.752,893 646.981,524	55	598.759,761 646.985,226	7.802
57	598.780,703 646.995,814	58	598.785,653 646.998,633	5.696
60	598.833,06 647.025,625	61	598.857,27 647.038,817	27.571
63	598.876,835 647.048,812	64	598.886,393 647.052,613	10.286
66	598.912,357 647.060,267	67	598.918,874 647.064,365	7.698
69	598.936,986 647.077,292	70	598.956,678 647.091,126	24.066
72	598.969,767 647.101,267	73	598.979,187 647.109,515	12.521
75	598.984,545 647.112,329	76	598.995,401 647.118,619	12.547
78	599.010,054 647.127,11	79	599.021,54 647.133,671	13.228
81	599.033,991 647.140,604	82	599.050,757 647.149,016	18.758
84	599.070,066 647.159,441	85	599.077,283 647.163,338	8.202
87	599.105,643 647.177,385	88	599.108,29 647.178,652	2.935
90	599.130,916 647.190,798	91	599.139,56 647.195,953	10.064
93	599.157,387 647.207,364	94	599.157,468 647.207,433	0.106
96	599.176,459 647.221,793	97	599.192,692 647.232,947	19.696
99	599.211,836 647.244,348	100	599.234,623 647.258,501	26.825
102	599.245,693 647.265,615	103	599.256,919 647.273,441	13.685
105	599.267,869 647.280,658	106	599.267,947 647.280,703	0.09
108	599.288,135 647.292,502	109	599.299,039 647.302,35	14.693
111	599.313,846 647.316,473	112	599.319,288 647.323,572	8.945

Document care conține date cu caracter personal, protejat de prevederile Regulamentului (UE) nr. 679/2016 și Legii 190/2018

Punct început	X / Y	Punct sfârşit	X / Y	Lungime segment
112	599.319,288 647.323,572	113	599.320,549 647.325,216	2.072
115	599.323,819 647.333,652	116	599.316,222 647.327,791	9.595
118	599.302,176 647.312,709	119	599.295,572 647.305,957	9.445
121	599.285,129 647.296,525	122	599.283,344 647.295,433	2.093
124	599.272,163 647.288,815	125	599.265,415 647.285,015	7.744
127	599.254,477 647.277,831	128	599.254,066 647.277,547	0.5
130	599.239,809 647.267,608	131	599.227,146 647.259,742	14.907
133	599.202,968 647.244,873	134	599.189,994 647.237,16	15.094
136	599.185,519 647.234,085	137	599.182,398 647.232,037	3.733
139	599.178,948 647.229,609	1	599.177,286 647.228,698	1.895

Punct început	X / Y	Punct sfârşit	X / Y	Lungime segment
113	599.320,549 647.325,216	114	599.323,012 647.330,737	6.045
116	599.316,222 647.327,791	117	599.310,159 647.319,882	9.966
119	599.295,572 647.305,957	120	599.293,079 647.303,705	3.36
122	599.283,344 647.295,433	123	599.276,71 647.291,376	7.776
125	599.265,415 647.285,015	126	599.262,586 647.283,445	3.235
128	599.254,066 647.277,547	129	599.247,026 647.272,639	8.582
131	599.227,146 647.259,742	132	599.209,238 647.248,62	21.081
134	599.189,994 647.237,16	135	599.189,603 647.236,931	0.453
137	599.182,398 647.232,037	138	599.180,759 647.230,825	2.038

Punct început	X / Y	Punct sfârşit	X / Y	Lungime segment
114	599.323,012 647.330,737	115	599.323,819 647.333,652	3.025
117	599.310,159 647.319,882	118	599.302,176 647.312,709	10.732
120	599.293,079 647.303,705	121	599.285,129 647.296,525	10.712
123	599.276,71 647.291,376	124	599.272,163 647.288,815	5.219
126	599.262,586 647.283,445	127	599.254,477 647.277,831	9.863
129	599.247,026 647.272,639	130	599.239,809 647.267,608	8.798
132	599.209,238 647.248,62	133	599.202,968 647.244,873	7.304
135	599.189,603 647.236,931	136	599.185,519 647.234,085	4.978
138	599.180,759 647.230,825	139	599.178,948 647.229,609	2.181

** Lungimile segmentelor sunt determinate în planul de proiecţie Stereo 70 şi sunt rotunjite la 1 milimetru.
*** Distanţa dintre puncte este formată din segmente cumulate ce sunt mai mici decât valoarea 1 milimetru.

Document care conține date cu caracter personal, protejat de prevederile Regulamentului (UE) nr. 679/2016 și Legii 190/2018

DATE DESPRE IMOBILUL NR. 8577

Oficiul de Cadastru şi Publicitate Imobiliară SUCEAVA
Biroul de Cadastru şi Publicitate Imobiliară Falticeni

A. Partea I. Descrierea imobilului

TEREN Extravilan

Adresa: Jud. Suceava

Nr. Crt	Nr cadastral Nr. topografic	Suprafaţa* (mp)	Observaţii / Referinţe
A1		1.516	Sector cadastral:69 Teren neimprejmuit;

B. Partea II. Proprietari şi acte

Inscrieri privitoare la dreptul de proprietate şi alte drepturi reale		Referinţe
/		
Act Administrativ nr. 2232, din 15/04/2025 emis de PRIMARIA BOROAIA;		
B1	Inscrierea posesiei, drept de PROPRIETATE, dobandit prin Lege, cota actuala 1/1	A1
	1) **NEIDENTIFICAT NEIDENTIFICAT**	
Act Normativ nr. 7, din 13/03/1996 emis de PARLAMENTUL ROMANIEI (art. 13);		
B2	Se notează menţiunea de proprietar neidentificat.	A1

C. Partea III. SARCINI .

Inscrieri privind dezmembramintele dreptului de proprietate, drepturi reale de garanţie şi sarcini	Referinţe
NU SUNT	

Document care conține date cu caracter personal, protejat de prevederile Regulamentului (UE) nr. 679/2016 și Legii 190/2018

Anexa Nr. 1 La Partea I

Teren

Nr cadastral	Suprafaţa (mp)*	Observaţii / Referinţe
	1.516	

* Suprafaţa este determinată in planul de proiecţie Stereo 70.

DETALII LINIARE IMOBIL

Date referitoare la teren

Crt	Categorie folosință	Intra vilan	Suprafaţa (mp)	Tarla	Parcelă	Nr. topo	Observaţii / Referinţe
1	drum	NU	1.516	90	717, 719	-	

Lungime Segmente

1) Valorile lungimilor segmentelor sunt obţinute din proiecţie în plan.

Punct început	X / Y	Punct sfârşit	X / Y	Lungime segment
1	599.450,248 647.408,257	2	599.424,939 647.397,395	27.541
4	599.386,513 647.374,568	5	599.371,439 647.365,412	17.637
7	599.337,406 647.341,726	8	599.326,872 647.335,466	12.254
10	599.323,012 647.330,737	11	599.320,549 647.325,216	6.045
13	599.340,297 647.337,646	14	599.356,001 647.348,775	19.248
16	599.388,421 647.369,877	17	599.389,048 647.370,258	0.734

Punct început	X / Y	Punct sfârşit	X / Y	Lungime segment
2	599.424,939 647.397,395	3	599.409,451 647.387,623	18.313
5	599.371,439 647.365,412	6	599.353,142 647.352,877	22.179
8	599.326,872 647.335,466	9	599.323,819 647.333,652	3.551
11	599.320,549 647.325,216	12	599.319,288 647.323,572	2.072
14	599.356,001 647.348,775	15	599.374,152 647.361,21	22.002
17	599.389,048 647.370,258	18	599.399,394 647.376,146	11.904

Punct început	X / Y	Punct sfârşit	X / Y	Lungime segment
3	599.409,451 647.387,623	4	599.386,513 647.374,568	26.393
6	599.353,142 647.352,877	7	599.337,406 647.341,726	19.286
9	599.323,819 647.333,652	10	599.323,012 647.330,737	3.025
12	599.319,288 647.323,572	13	599.340,297 647.337,646	25.287
15	599.374,152 647.361,21	16	599.388,421 647.369,877	16.695
18	599.399,394 647.376,146	19	599.409,095 647.381,667	11.162

Document care conține date cu caracter personal, protejat de prevederile Regulamentului (UE) nr. 679/2016 și Legii 190/2018

Punct început	X / Y	Punct sfârşit	X / Y	Lungime segment
19	599.409,095 647.381,667	20	599.412,023 647.383,334	3.369
22	599.427,273 647.392,956	23	599.452,615 647.403,901	27.605
25	599.455,317 647.405,556	26	599.462,531 647.410,144	8.549
28	599.475,631 647.415,941	29	599.486,002 647.421,5	11.767
31	599.495,697 647.426,908	32	599.509,914 647.434,934	16.326
34	599.532,313 647.447,992	35	599.532,665 647.448,151	0.386
37	599.548,097 647.455,121	38	599.562,045 647.461,563	15.364
40	599.574,613 647.475,199	41	599.574,635 647.475,478	0.28
43	599.570,142 647.483,238	44	599.569,723 647.477,004	6.248
46	599.559,376 647.465,838	47	599.546,02 647.459,669	14.712
49	599.507,426 647.439,271	50	599.485,846 647.427,089	24.781
52	599.460,164 647.414,564	1	599.450,248 647.408,257	11.752

Punct început	X / Y	Punct sfârşit	X / Y	Lungime segment
20	599.412,023 647.383,334	21	599.419,805 647.388,244	9.202
23	599.452,615 647.403,901	24	599.452,931 647.404,038	0.344
26	599.462,531 647.410,144	27	599.474,922 647.415,627	13.55
29	599.486,002 647.421,5	30	599.488,256 647.422,708	2.557
32	599.509,914 647.434,934	33	599.512,498 647.436,44	2.991
35	599.532,665 647.448,151	36	599.543,919 647.453,234	12.349
38	599.562,045 647.461,563	39	599.568,179 647.466,562	7.913
41	599.574,635 647.475,478	42	599.576,522 647.486,493	11.175
44	599.569,723 647.477,004	45	599.564,54 647.470,046	8.676
47	599.546,02 647.459,669	48	599.530,019 647.452,443	17.557
50	599.485,846 647.427,089	51	599.473,435 647.420,437	14.081

Punct început	X / Y	Punct sfârşit	X / Y	Lungime segment
21	599.419,805 647.388,244	22	599.427,273 647.392,956	8.83
24	599.452,931 647.404,038	25	599.455,317 647.405,556	2.828
27	599.474,922 647.415,627	28	599.475,631 647.415,941	0.775
30	599.488,256 647.422,708	31	599.495,697 647.426,908	8.545
33	599.512,498 647.436,44	34	599.532,313 647.447,992	22.936
36	599.543,919 647.453,234	37	599.548,097 647.455,121	4.584
39	599.568,179 647.466,562	40	599.574,613 647.475,199	10.77
42	599.576,522 647.486,493	43	599.570,142 647.483,238	7.162
45	599.564,54 647.470,046	46	599.559,376 647.465,838	6.661
48	599.530,019 647.452,443	49	599.507,426 647.439,271	26.152
51	599.473,435 647.420,437	52	599.460,164 647.414,564	14.512

** Lungimile segmentelor sunt determinate în planul de proiecţie Stereo 70 şi sunt rotunjite la 1 milimetru.
*** Distanţa dintre puncte este formată din segmente cumulate ce sunt mai mici decât valoarea 1 milimetru.

Document care conține date cu caracter personal, protejat de prevederile Regulamentului (UE) nr. 679/2016 și Legii 190/2018

DATE DESPRE IMOBILUL NR. 8578

Oficiul de Cadastru şi Publicitate Imobiliară SUCEAVA
Biroul de Cadastru şi Publicitate Imobiliară Falticeni

A. Partea I. Descrierea imobilului

TEREN Extravilan

Adresa: Jud. Suceava

Nr. Crt	Nr cadastral Nr. topografic	Suprafaţa* (mp)	Observaţii / Referinţe
A1		3.153	Sector cadastral:69 Teren neimprejmuit;

B. Partea II. Proprietari şi acte

Inscrieri privitoare la dreptul de proprietate şi alte drepturi reale		Referinţe
/		
Act Administrativ nr. 2232, din 15/04/2025 emis de PRIMARIA BOROAIA;		
B1	Inscrierea posesiei, drept de PROPRIETATE, dobandit prin Lege, cota actuala 1/1	A1
	1) **NEIDENTIFICAT NEIDENTIFICAT**	
Act Normativ nr. 7, din 13/03/1996 emis de PARLAMENTUL ROMANIEI (art. 13);		
B2	Se notează menţiunea de proprietar neidentificat.	A1

C. Partea III. SARCINI .

Inscrieri privind dezmembramintele dreptului de proprietate, drepturi reale de garanţie şi sarcini	Referinţe
NU SUNT	

Document care conține date cu caracter personal, protejat de prevederile Regulamentului (UE) nr. 679/2016 și Legii 190/2018

Anexa Nr. 1 La Partea I

Teren

Nr cadastral	Suprafaţa (mp)*	Observaţii / Referinţe
	3.153	

* Suprafaţa este determinată in planul de proiecţie Stereo 70.

DETALII LINIARE IMOBIL

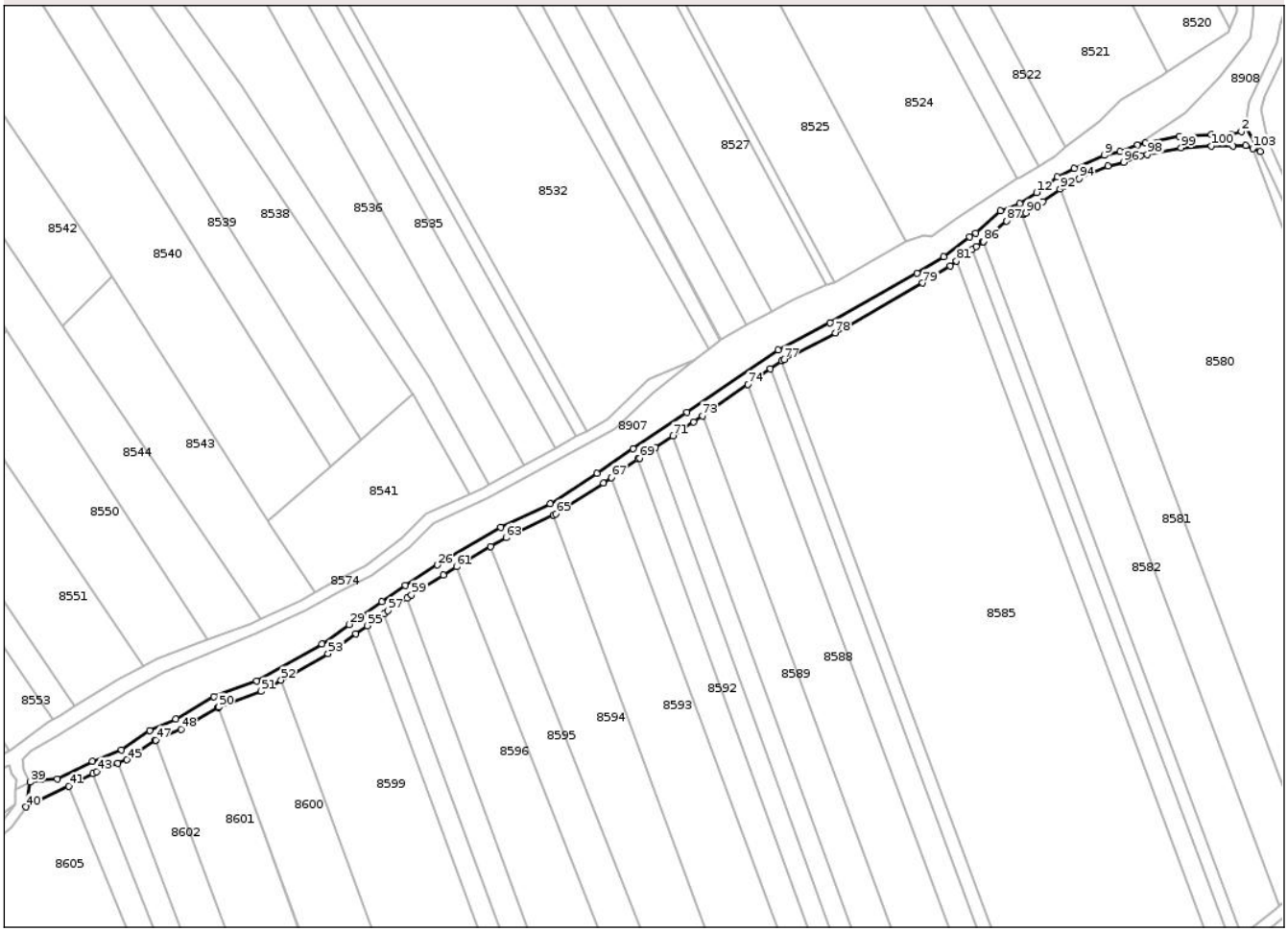

Date referitoare la teren

Crt	Categorie folosință	Intra vilan	Suprafaţa (mp)	Tarla	Parcelă	Nr. topo	Observaţii / Referinţe
1	drum	NU	3.153	90	717, 718	-	

Lungime Segmente

1) Valorile lungimilor segmentelor sunt obţinute din proiecţie în plan.

Punct început	X / Y	Punct sfârşit	X / Y	Lungime segment
1	600.111,956 647.775,312	2	600.110,253 647.772,831	3.009
4	600.096,902 647.771,481	5	600.082,95 647.770,682	13.975
7	600.064,413 647.767,06	8	600.056,88 647.764,041	8.115
10	600.036,602 647.756,663	11	600.029,145 647.752,763	8.415
13	600.012,555 647.741,109	14	600.004,041 647.737,807	9.132
16	599.990,425 647.726,342	17	599.978,999 647.717,749	14.297

Punct început	X / Y	Punct sfârşit	X / Y	Lungime segment
2	600.110,253 647.772,831	3	600.105,736 647.771,35	4.754
5	600.082,95 647.770,682	6	600.067,904 647.767,66	15.346
8	600.056,88 647.764,041	9	600.049,811 647.762,313	7.277
11	600.029,145 647.752,763	12	600.019,925 647.746,027	11.418
14	600.004,041 647.737,807	15	599.993,169 647.728,173	14.526
17	599.978,999 647.717,749	18	599.967,216 647.710,423	13.875

Punct început	X / Y	Punct sfârşit	X / Y	Lungime segment
3	600.105,736 647.771,35	4	600.096,902 647.771,481	8.835
6	600.067,904 647.767,66	7	600.064,413 647.767,06	3.542
9	600.049,811 647.762,313	10	600.036,602 647.756,663	14.367
12	600.019,925 647.746,027	13	600.012,555 647.741,109	8.86
15	599.993,169 647.728,173	16	599.990,425 647.726,342	3.299
18	599.967,216 647.710,423	19	599.928,87 647.688,572	44.135

Document care conține date cu caracter personal, protejat de prevederile Regulamentului (UE) nr. 679/2016 și Legii 190/2018

Punct început	X / Y	Punct sfârşit	X / Y	Lungime segment
19	599.928,87 647.688,572	20	599.906,079 647.676,74	25.679
22	599.842,196 647.633,217	23	599.826,326 647.622,341	19.239
25	599.783,852 647.598,505	26	599.755,903 647.581,989	32.464
28	599.731,361 647.565,971	29	599.717,062 647.555,804	17.545
31	599.676,208 647.530,992	32	599.657,489 647.524,085	19.953
34	599.629,14 647.509,273	35	599.616,831 647.500,683	15.01
37	599.588,573 647.487,766	38	599.581,495 647.487,697	7.078
40	599.574,635 647.475,478	41	599.593,46 647.484,667	20.948
43	599.605,883 647.491,103	44	599.615,101 647.494,657	9.879
46	599.631,562 647.504,866	47	599.631,919 647.505,016	0.387
49	599.659,271 647.519,327	50	599.659,651 647.519,553	0.442
52	599.687,084 647.531,376	53	599.707,776 647.543,021	23.744
55	599.725,042 647.555,343	56	599.732,451 647.560,611	9.091
58	599.742,493 647.567,462	59	599.744,581 647.568,874	2.521
61	599.764,376 647.581,188	62	599.779,489 647.590,119	17.555
64	599.807,166 647.604,036	65	599.808,186 647.604,52	1.129
67	599.832,569 647.620,558	68	599.844,4 647.628,666	14.343
70	599.852,012 647.633,777	71	599.859,636 647.638,888	9.179
73	599.872,668 647.647,69	74	599.892,75 647.661,503	24.374
76	599.907,633 647.671,74	77	599.908,658 647.672,445	1.244
79	599.969,775 647.706,126	80	599.981,827 647.713,62	14.192
82	599.991,6 647.720,97	83	599.993,318 647.722,261	2.149
85	599.996,262 647.724,259	86	599.996,485 647.724,431	0.282
88	600.013,72 647.736,198	89	600.014,362 647.736,447	0.689
91	600.022,789 647.741,927	92	600.030,317 647.747,427	9.323
94	600.038,747 647.752,142	95	600.051,398 647.757,554	13.76
97	600.065,782 647.762,222	98	600.068,82 647.762,745	3.083
100	600.097,008 647.766,479	101	600.106,498 647.766,339	9.491
103	600.115,193 647.765,393	104	600.118,52 647.763,948	3.627

Punct început	X / Y	Punct sfârşit	X / Y	Lungime segment
20	599.906,079 647.676,74	21	599.866,002 647.649,174	48.642
23	599.826,326 647.622,341	24	599.805,736 647.608,892	24.593
26	599.755,903 647.581,989	27	599.741,84 647.573,056	16.66
29	599.717,062 647.555,804	30	599.705,088 647.547,246	14.718
32	599.657,489 647.524,085	33	599.640,743 647.514,124	19.485
35	599.616,831 647.500,683	36	599.603,827 647.495,669	13.937
38	599.581,495 647.487,697	39	599.576,522 647.486,493	5.117
41	599.593,46 647.484,667	42	599.604,137 647.490,198	12.025
44	599.615,101 647.494,657	45	599.619,195 647.496,236	4.388
47	599.631,919 647.505,016	48	599.642,996 647.509,647	12.006
50	599.659,651 647.519,553	51	599.678,313 647.526,439	19.892
53	599.707,776 647.543,021	54	599.719,964 647.551,733	14.982
56	599.732,451 647.560,611	57	599.734,21 647.561,862	2.158
59	599.744,581 647.568,874	60	599.758,516 647.577,725	16.508
62	599.779,489 647.590,119	63	599.786,201 647.594,085	7.796
65	599.808,186 647.604,52	66	599.829,107 647.618,185	24.988
68	599.844,4 647.628,666	69	599.845,001 647.629,078	0.729
71	599.859,636 647.638,888	72	599.868,811 647.645,037	11.045
74	599.892,75 647.661,503	75	599.902,689 647.668,34	12.064
77	599.908,658 647.672,445	78	599.931,261 647.684,179	25.467
80	599.981,827 647.713,62	81	599.984,681 647.715,766	3.571
83	599.993,318 647.722,261	84	599.995,944 647.724,014	3.157
86	599.996,485 647.724,431	87	600.006,685 647.733,47	13.629
89	600.014,362 647.736,447	90	600.015,33 647.736,95	1.091
92	600.030,317 647.747,427	93	600.031,793 647.748,505	1.828
95	600.051,398 647.757,554	96	600.058,412 647.759,268	7.22
98	600.068,82 647.762,745	99	600.083,588 647.765,71	15.063
101	600.106,498 647.766,339	102	600.112,148 647.766,717	5.663
104	600.118,52 647.763,948	1	600.111,956 647.775,312	13.124

Punct început	X / Y	Punct sfârşit	X / Y	Lungime segment
21	599.866,002 647.649,174	22	599.842,196 647.633,217	28.659
24	599.805,736 647.608,892	25	599.783,852 647.598,505	24.224
27	599.741,84 647.573,056	28	599.731,361 647.565,971	12.649
30	599.705,088 647.547,246	31	599.676,208 647.530,992	33.14
33	599.640,743 647.514,124	34	599.629,14 647.509,273	12.576
36	599.603,827 647.495,669	37	599.588,573 647.487,766	17.18
39	599.576,522 647.486,493	40	599.574,635 647.475,478	11.175
42	599.604,137 647.490,198	43	599.605,883 647.491,103	1.967
45	599.619,195 647.496,236	46	599.631,562 647.504,866	15.08
48	599.642,996 647.509,647	49	599.659,271 647.519,327	18.936
51	599.678,313 647.526,439	52	599.687,084 647.531,376	10.065
54	599.719,964 647.551,733	55	599.725,042 647.555,343	6.23
57	599.734,21 647.561,862	58	599.742,493 647.567,462	9.998
60	599.758,516 647.577,725	61	599.764,376 647.581,188	6.807
63	599.786,201 647.594,085	64	599.807,166 647.604,036	23.207
66	599.829,107 647.618,185	67	599.832,569 647.620,558	4.197
69	599.845,001 647.629,078	70	599.852,012 647.633,777	8.44
72	599.868,811 647.645,037	73	599.872,668 647.647,69	4.681
75	599.902,689 647.668,34	76	599.907,633 647.671,74	6.0
78	599.931,261 647.684,179	79	599.969,775 647.706,126	44.328
81	599.984,681 647.715,766	82	599.991,6 647.720,97	8.658
84	599.995,944 647.724,014	85	599.996,262 647.724,259	0.401
87	600.006,685 647.733,47	88	600.013,72 647.736,198	7.545
90	600.015,33 647.736,95	91	600.022,789 647.741,927	8.967
93	600.031,793 647.748,505	94	600.038,747 647.752,142	7.848
96	600.058,412 647.759,268	97	600.065,782 647.762,222	7.94
99	600.083,588 647.765,71	100	600.097,008 647.766,479	13.442
102	600.112,148 647.766,717	103	600.115,193 647.765,393	3.32

**** Lungimile segmentelor sunt determinate în planul de proiecţie Stereo 70 şi sunt rotunjite la 1 milimetru.**
***** Distanţa dintre puncte este formată din segmente cumulate ce sunt mai mici decât valoarea 1 milimetru.**

Document care conține date cu caracter personal, protejat de prevederile Regulamentului (UE) nr. 679/2016 și Legii 190/2018

DATE DESPRE IMOBILUL NR. 8579

Oficiul de Cadastru şi Publicitate Imobiliară SUCEAVA
Biroul de Cadastru şi Publicitate Imobiliară Falticeni

A. Partea I. Descrierea imobilului

TEREN Extravilan

Adresa: Jud. Suceava

Nr. Crt	Nr cadastral Nr. topografic	Suprafaţa* (mp)	Observaţii / Referinţe
A1		2.415	Sector cadastral:69 Teren neimprejmuit;

B. Partea II. Proprietari şi acte

Inscrieri privitoare la dreptul de proprietate şi alte drepturi reale		Referinţe
/		
Act Administrativ nr. 2232, din 15/04/2025 emis de PRIMARIA BOROAIA;		
B1	Inscrierea posesiei, drept de PROPRIETATE, dobandit prin Lege, cota actuala 1/1	A1
	1) **NEIDENTIFICAT NEIDENTIFICAT**	
Act Normativ nr. 7, din 13/03/1996 emis de PARLAMENTUL ROMANIEI (art. 13);		
B2	Se notează menţiunea de proprietar neidentificat.	A1

C. Partea III. SARCINI .

Inscrieri privind dezmembramintele dreptului de proprietate, drepturi reale de garanţie şi sarcini	Referinţe
NU SUNT	

Document care conține date cu caracter personal, protejat de prevederile Regulamentului (UE) nr. 679/2016 și Legii 190/2018

Anexa Nr. 1 La Partea I

Teren

Nr cadastral	Suprafaţa (mp)*	Observaţii / Referinţe
	2.415	

* Suprafaţa este determinată in planul de proiecţie Stereo 70.

DETALII LINIARE IMOBIL

Date referitoare la teren

Crt	Categorie folosință	Intra vilan	Suprafaţa (mp)	Tarla	Parcelă	Nr. topo	Observaţii / Referinţe
1	arabil	NU	2.415	90, 91	722, 718	-	

Lungime Segmente
1) Valorile lungimilor segmentelor sunt obţinute din proiecţie în plan.

Punct început	X / Y	Punct sfârşit	X / Y	Lungime segment (** (m)
1	600.219,104 647.486,553	2	600.219,563 647.495,414	8.873
2	600.219,563 647.495,414	3	600.220,215 647.499,415	4.054
3	600.220,215 647.499,415	4	600.219,174 647.506,482	7.143
4	600.219,174 647.506,482	5	600.218,549 647.514,003	7.547
5	600.218,549 647.514,003	6	600.216,213 647.528,311	14.497

Document care conține date cu caracter personal, protejat de prevederile Regulamentului (UE) nr. 679/2016 și Legii 190/2018

Punct început	X / Y	Punct sfârşit	X / Y	Lungime segment (** (m)
6	600.216,213 647.528,311	7	600.209,217 647.545,739	18.78
7	600.209,217 647.545,739	8	600.196,717 647.578,069	34.662
8	600.196,717 647.578,069	9	600.182,27 647.612,122	36.991
9	600.182,27 647.612,122	10	600.167,189 647.651,128	41.82
10	600.167,189 647.651,128	11	600.153,572 647.684,412	35.962
11	600.153,572 647.684,412	12	600.142,955 647.709,9	27.611
12	600.142,955 647.709,9	13	600.126,699 647.745,965	39.559
13	600.126,699 647.745,965	14	600.118,52 647.763,948	19.756
14	600.118,52 647.763,948	15	600.115,193 647.765,393	3.627
15	600.115,193 647.765,393	1	600.219,104 647.486,553	297.572

** Lungimile segmentelor sunt determinate în planul de proiecţie Stereo 70 şi sunt rotunjite la 1 milimetru.
*** Distanţa dintre puncte este formată din segmente cumulate ce sunt mai mici decât valoarea 1 milimetru.

Document care conține date cu caracter personal, protejat de prevederile Regulamentului (UE) nr. 679/2016 și Legii 190/2018

DATE DESPRE IMOBILUL NR. 8580

Oficiul de Cadastru şi Publicitate Imobiliară SUCEAVA
Biroul de Cadastru şi Publicitate Imobiliară Falticeni

A. Partea I. Descrierea imobilului

TEREN Extravilan

Adresa: Jud. Suceava

Nr. Crt	Nr cadastral Nr. topografic	Suprafaţa* (mp)	Observaţii / Referinţe
A1		27.100	Sector cadastral:69 Teren neimprejmuit;

B. Partea II. Proprietari şi acte

Inscrieri privitoare la dreptul de proprietate şi alte drepturi reale		Referinţe
/		
Act Administrativ nr. 2176, din 30/07/2004 emis de CJSDPAT SUCEAVA;		
B1	Intabulare, drept de PROPRIETATE, dobandit prin Reconstituire, cota actuala 1/1	A1
	1) **PETRIŞOR DUMITRIŢA-LIDIA** 2) **TOMEGEA NICOLAE-DAN** 3) **TOMEGEA MARIA** 4) **LAZĂR IULIANA**	

C. Partea III. SARCINI .

Inscrieri privind dezmembramintele dreptului de proprietate, drepturi reale de garanţie şi sarcini	Referinţe
NU SUNT	

Document care conține date cu caracter personal, protejat de prevederile Regulamentului (UE) nr. 679/2016 și Legii 190/2018

Anexa Nr. 1 La Partea I

Teren

Nr cadastral	Suprafaţa (mp)*	Observaţii / Referinţe
	27.100	

* Suprafaţa este determinată in planul de proiecţie Stereo 70.

DETALII LINIARE IMOBIL

Date referitoare la teren

Crt	Categorie folosință	Intra vilan	Suprafaţa (mp)	Tarla	Parcelă	Nr. topo	Observaţii / Referinţe
1	faneata	NU	27.100	90, 91	718, 719, 722	-	

Lungime Segmente

1) Valorile lungimilor segmentelor sunt obţinute din proiecţie în plan.

Punct început	X / Y	Punct sfârşit	X / Y	Lungime segment (** (m)
1	600.143,178 647.444,568	2	600.146,594 647.446,992	4.189
3	600.158,923 647.454,191	4	600.167,855 647.459,306	10.293
5	600.180,835 647.466,119	6	600.189,947 647.470,969	10.322
7	600.201,198 647.473,762	8	600.210,025 647.476,403	9.214
9	600.213,451 647.478,767	10	600.218,103 647.482,758	6.129

Punct început	X / Y	Punct sfârşit	X / Y	Lungime segment (** (m)
2	600.146,594 647.446,992	3	600.158,923 647.454,191	14.277
4	600.167,855 647.459,306	5	600.180,835 647.466,119	14.659
6	600.189,947 647.470,969	7	600.201,198 647.473,762	11.592
8	600.210,025 647.476,403	9	600.213,451 647.478,767	4.162
10	600.218,103 647.482,758	11	600.219,003 647.484,613	2.062

Document care conține date cu caracter personal, protejat de prevederile Regulamentului (UE) nr. 679/2016 și Legii 190/2018

Punct început	X / Y	Punct sfârşit	X / Y	Lungime segment (** (m)
11	600.219,003 647.484,613	12	600.219,104 647.486,553	1.943
13	600.115,193 647.765,393	14	600.112,148 647.766,717	3.32
15	600.106,498 647.766,339	16	600.097,008 647.766,479	9.491
17	600.083,588 647.765,71	18	600.068,82 647.762,745	15.063
19	600.065,782 647.762,222	20	600.058,412 647.759,268	7.94
21	600.051,398 647.757,554	22	600.038,747 647.752,142	13.76
23	600.031,793 647.748,505	24	600.030,317 647.747,427	1.828

Punct început	X / Y	Punct sfârşit	X / Y	Lungime segment (** (m)
12	600.219,104 647.486,553	13	600.115,193 647.765,393	297.572
14	600.112,148 647.766,717	15	600.106,498 647.766,339	5.663
16	600.097,008 647.766,479	17	600.083,588 647.765,71	13.442
18	600.068,82 647.762,745	19	600.065,782 647.762,222	3.083
20	600.058,412 647.759,268	21	600.051,398 647.757,554	7.22
22	600.038,747 647.752,142	23	600.031,793 647.748,505	7.848
24	600.030,317 647.747,427	1	600.143,178 647.444,568	323.205

** Lungimile segmentelor sunt determinate în planul de proiecţie Stereo 70 şi sunt rotunjite la 1 milimetru.
*** Distanţa dintre puncte este formată din segmente cumulate ce sunt mai mici decât valoarea 1 milimetru.

Document care conține date cu caracter personal, protejat de prevederile Regulamentului (UE) nr. 679/2016 și Legii 190/2018

DATE DESPRE IMOBILUL NR. 8581

Oficiul de Cadastru şi Publicitate Imobiliară SUCEAVA
Biroul de Cadastru şi Publicitate Imobiliară Falticeni

A. Partea I. Descrierea imobilului

TEREN Extravilan

Adresa: Jud. Suceava

Nr. Crt	Nr cadastral Nr. topografic	Suprafaţa* (mp)	Observaţii / Referinţe
A1	33724	6.300	Sector cadastral:69 Teren neimprejmuit;

B. Partea II. Proprietari şi acte

Inscrieri privitoare la dreptul de proprietate şi alte drepturi reale		Referinţe
14143 / 05/07/2018		
Act Notarial nr. 912, din 03/07/2018 emis de IORDACHE RALUCA ANDREA;		
B2	Intabulare, drept de PROPRIETATEbun propriu, dobandit prin Conventie, cota actuala 1/2	A1
	1) **DUMITRIU DANIELA**, casatorita	
B3	Intabulare, drept de PROPRIETATEbun propriu, dobandit prin Conventie, cota actuala 1/2	A1
	1) **DUMITRIU VASILE**, casatorit	

C. Partea III. SARCINI .

Inscrieri privind dezmembramintele dreptului de proprietate, drepturi reale de garanţie şi sarcini	Referinţe
NU SUNT	

Document care conține date cu caracter personal, protejat de prevederile Regulamentului (UE) nr. 679/2016 și Legii 190/2018

Anexa Nr. 1 La Partea I

Teren

Nr cadastral	Suprafaţa (mp)*	Observaţii / Referinţe
33724	6.300	

* Suprafaţa este determinată in planul de proiecţie Stereo 70.

DETALII LINIARE IMOBIL

Date referitoare la teren

Crt	Categorie folosință	Intra vilan	Suprafaţa (mp)	Tarla	Parcelă	Nr. topo	Observaţii / Referinţe
1	faneata	NU	6.300	90, 91	719, 722	-	

Lungime Segmente
1) Valorile lungimilor segmentelor sunt obţinute din proiecţie în plan.

Punct început	X / Y	Punct sfârşit	X / Y	Lungime segment (** (m)
1	600.127,078 647.432,006	2	600.137,932 647.440,844	13.997
2	600.137,932 647.440,844	3	600.143,178 647.444,568	6.433
3	600.143,178 647.444,568	4	600.030,317 647.747,427	323.205
4	600.030,317 647.747,427	5	600.022,789 647.741,927	9.323
5	600.022,789 647.741,927	6	600.015,33 647.736,95	8.967

Document care conține date cu caracter personal, protejat de prevederile Regulamentului (UE) nr. 679/2016 și Legii 190/2018

Punct început	X / Y	Punct sfârşit	X / Y	Lungime segment (** (m)
6	600.015,33 647.736,95	7	600.014,362 647.736,447	1.091
7	600.014,362 647.736,447	8	600.013,72 647.736,198	0.689
8	600.013,72 647.736,198	1	600.127,078 647.432,006	324.627

** Lungimile segmentelor sunt determinate în planul de proiecţie Stereo 70 şi sunt rotunjite la 1 milimetru.
*** Distanţa dintre puncte este formată din segmente cumulate ce sunt mai mici decât valoarea 1 milimetru.

Document care conține date cu caracter personal, protejat de prevederile Regulamentului (UE) nr. 679/2016 și Legii 190/2018

DATE DESPRE IMOBILUL NR. 8582

Oficiul de Cadastru şi Publicitate Imobiliară SUCEAVA
Biroul de Cadastru şi Publicitate Imobiliară Falticeni

A. Partea I. Descrierea imobilului

TEREN Extravilan

Adresa: Jud. Suceava

Nr. Crt	Nr cadastral Nr. topografic	Suprafaţa* (mp)	Observaţii / Referinţe
A1		6.700	Sector cadastral:69 Teren neimprejmuit;

B. Partea II. Proprietari şi acte

Inscrieri privitoare la dreptul de proprietate şi alte drepturi reale		Referinţe
/		
Act Administrativ nr. 2087, din 19/03/2004 emis de CJSDPAT SUCEAVA;		
B1	Intabulare, drept de PROPRIETATE, dobandit prin Reconstituire, cota actuala 1/1	A1
	1) **ONIŞORU ANA** 2) **ONIŞORU DUMITRU** DEFUNCT:Da	

C. Partea III. SARCINI .

Inscrieri privind dezmembramintele dreptului de proprietate, drepturi reale de garanţie şi sarcini	Referinţe
NU SUNT	

Document care conține date cu caracter personal, protejat de prevederile Regulamentului (UE) nr. 679/2016 și Legii 190/2018

Anexa Nr. 1 La Partea I

Teren

Nr cadastral	Suprafaţa (mp)*	Observaţii / Referinţe
	6.700	

* Suprafaţa este determinată in planul de proiecţie Stereo 70.

DETALII LINIARE IMOBIL

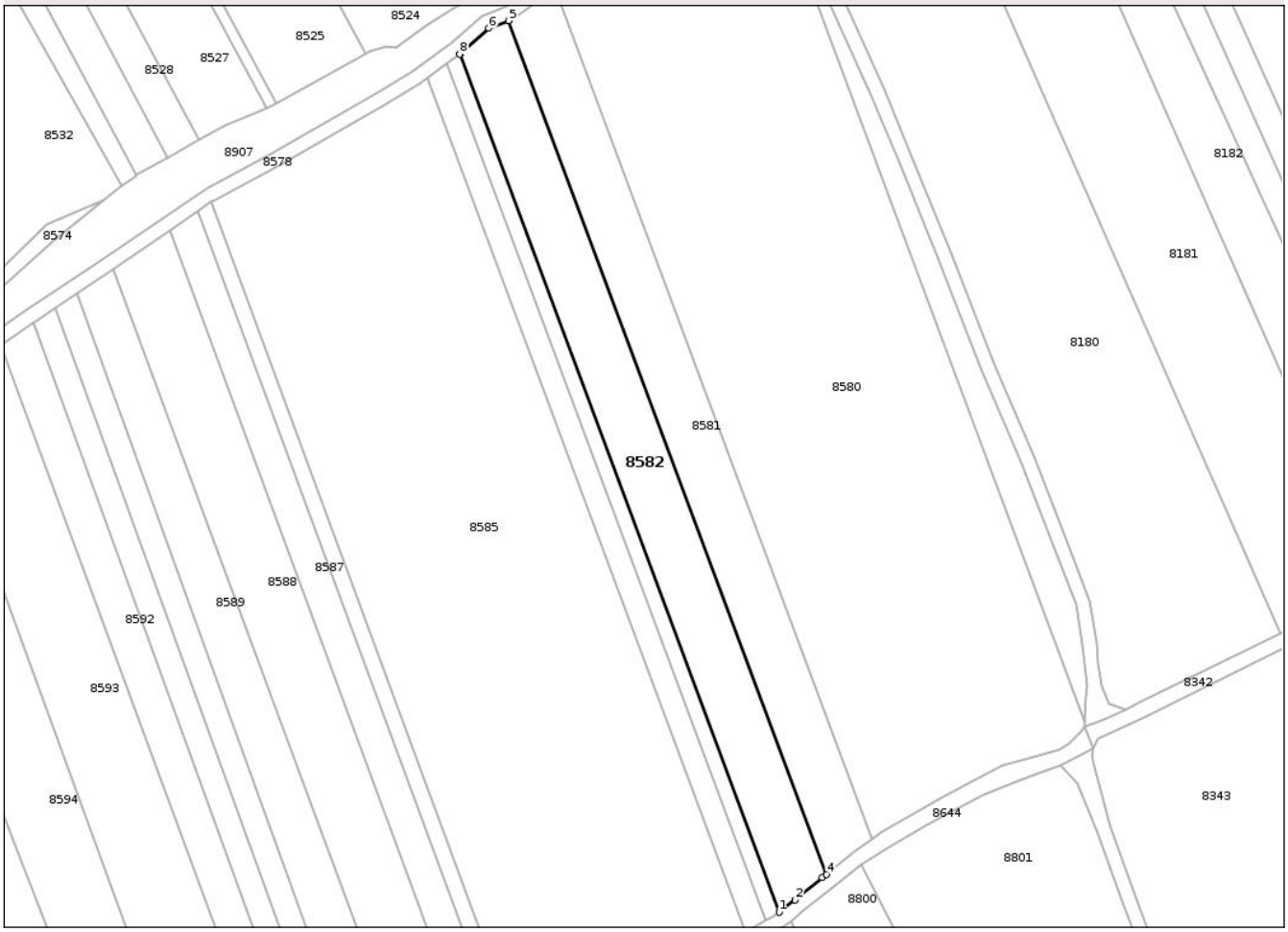

Date referitoare la teren

Crt	Categorie folosință	Intra vilan	Suprafaţa (mp)	Tarla	Parcelă	Nr. topo	Observaţii / Referinţe
1	faneata	NU	6.700	90, 91	719, 722	-	

Lungime Segmente
1) Valorile lungimilor segmentelor sunt obţinute din proiecţie în plan.

Punct început	X / Y	Punct sfârşit	X / Y	Lungime segment (** (m)
1	600.110,183 647.418,556	2	600.115,842 647.422,898	7.133
2	600.115,842 647.422,898	3	600.125,608 647.430,81	12.569
3	600.125,608 647.430,81	4	600.127,078 647.432,006	1.895
4	600.127,078 647.432,006	5	600.013,72 647.736,198	324.627
5	600.013,72 647.736,198	6	600.006,685 647.733,47	7.545

Document care conține date cu caracter personal, protejat de prevederile Regulamentului (UE) nr. 679/2016 și Legii 190/2018

Punct început	X / Y	Punct sfârşit	X / Y	Lungime segment (** (m)
6	600.006,685 647.733,47	7	599.996,485 647.724,431	13.629
7	599.996,485 647.724,431	8	599.996,262 647.724,259	0.282
8	599.996,262 647.724,259	1	600.110,183 647.418,556	326.24

** Lungimile segmentelor sunt determinate în planul de proiecţie Stereo 70 şi sunt rotunjite la 1 milimetru.
*** Distanţa dintre puncte este formată din segmente cumulate ce sunt mai mici decât valoarea 1 milimetru.

Document care conține date cu caracter personal, protejat de prevederile Regulamentului (UE) nr. 679/2016 și Legii 190/2018

DATE DESPRE IMOBILUL NR. 8583

Oficiul de Cadastru şi Publicitate Imobiliară SUCEAVA
Biroul de Cadastru şi Publicitate Imobiliară Falticeni

A. Partea I. Descrierea imobilului

TEREN Extravilan

Adresa: Jud. Suceava

Nr. Crt	Nr cadastral Nr. topografic	Suprafaţa* (mp)	Observaţii / Referinţe
A1		1.800	Sector cadastral:69 Teren neimprejmuit;

B. Partea II. Proprietari şi acte

Inscrieri privitoare la dreptul de proprietate şi alte drepturi reale		Referinţe
/		
Act Notarial nr. 578, din 18/02/2021 emis de SPN APOSTOL;		
B1	Intabulare, drept de PROPRIETATE, dobandit prin PARTAJ, cota actuala 1/1	A1
	1) **ŢÎRLOIU MARIA**	

C. Partea III. SARCINI .

Inscrieri privind dezmembramintele dreptului de proprietate, drepturi reale de garanţie şi sarcini	Referinţe
NU SUNT	

Document care conține date cu caracter personal, protejat de prevederile Regulamentului (UE) nr. 679/2016 și Legii 190/2018

Anexa Nr. 1 La Partea I

Teren

Nr cadastral	Suprafaţa (mp)*	Observaţii / Referinţe
	1.800	

* Suprafaţa este determinată in planul de proiecţie Stereo 70.

DETALII LINIARE IMOBIL

Date referitoare la teren

Crt	Categorie folosință	Intra vilan	Suprafaţa (mp)	Tarla	Parcelă	Nr. topo	Observaţii / Referinţe
1	arabil	NU	1.800	90, 91	719, 722	-	

Lungime Segmente
1) Valorile lungimilor segmentelor sunt obţinute din proiecţie în plan.

Punct început	X / Y	Punct sfârşit	X / Y	Lungime segment (** (m)
1	600.105,44 647.415,486	2	600.107,87 647.416,78	2.753
2	600.107,87 647.416,78	3	600.110,183 647.418,556	2.916
3	600.110,183 647.418,556	4	599.996,262 647.724,259	326.24
4	599.996,262 647.724,259	5	599.995,944 647.724,014	0.401
5	599.995,944 647.724,014	6	599.993,318 647.722,261	3.157

Document care conține date cu caracter personal, protejat de prevederile Regulamentului (UE) nr. 679/2016 și Legii 190/2018

Punct început	X / Y	Punct sfârşit	X / Y	Lungime segment (** (m)
6	599.993,318 647.722,261	7	599.991,6 647.720,97	2.149
7	599.991,6 647.720,97	1	600.105,44 647.415,486	326.006

** Lungimile segmentelor sunt determinate în planul de proiecţie Stereo 70 şi sunt rotunjite la 1 milimetru.
*** Distanţa dintre puncte este formată din segmente cumulate ce sunt mai mici decât valoarea 1 milimetru.

Document care conține date cu caracter personal, protejat de prevederile Regulamentului (UE) nr. 679/2016 și Legii 190/2018

DATE DESPRE IMOBILUL NR. 8584

Oficiul de Cadastru şi Publicitate Imobiliară SUCEAVA
Biroul de Cadastru şi Publicitate Imobiliară Falticeni

A. Partea I. Descrierea imobilului

TEREN Extravilan

Adresa: Jud. Suceava

Nr. Crt	Nr cadastral Nr. topografic	Suprafaţa* (mp)	Observaţii / Referinţe
A1		2.700	Sector cadastral:69 Teren neimprejmuit;

B. Partea II. Proprietari şi acte

Inscrieri privitoare la dreptul de proprietate şi alte drepturi reale		Referinţe
/		
Act Notarial nr. 578, din 18/02/2021 emis de SPN APOSTOL;		
B1	Intabulare, drept de PROPRIETATE, dobandit prin PARTAJ, cota actuala 1/1	A1
	1) **ŢÎRLOIU MARIA**	

C. Partea III. SARCINI .

Inscrieri privind dezmembramintele dreptului de proprietate, drepturi reale de garanţie şi sarcini	Referinţe
NU SUNT	

Document care conține date cu caracter personal, protejat de prevederile Regulamentului (UE) nr. 679/2016 și Legii 190/2018

Anexa Nr. 1 La Partea I

Teren

Nr cadastral	Suprafaţa (mp)*	Observaţii / Referinţe
	2.700	

* Suprafaţa este determinată in planul de proiecţie Stereo 70.

DETALII LINIARE IMOBIL

Date referitoare la teren

Crt	Categorie folosință	Intra vilan	Suprafaţa (mp)	Tarla	Parcelă	Nr. topo	Observaţii / Referinţe
1	arabil	NU	2.700	90, 91	719, 722	-	

Lungime Segmente
1) Valorile lungimilor segmentelor sunt obţinute din proiecţie în plan.

Punct început	X / Y	Punct sfârşit	X / Y	Lungime segment (** (m)
1	600.097,881 647.411,998	2	600.100,152 647.412,669	2.368
2	600.100,152 647.412,669	3	600.105,44 647.415,486	5.992
3	600.105,44 647.415,486	4	599.991,6 647.720,97	326.006
4	599.991,6 647.720,97	5	599.984,681 647.715,766	8.658
5	599.984,681 647.715,766	1	600.097,881 647.411,998	324.175

Document care conține date cu caracter personal, protejat de prevederile Regulamentului (UE) nr. 679/2016 și Legii 190/2018

** Lungimile segmentelor sunt determinate în planul de proiecţie Stereo 70 şi sunt rotunjite la 1 milimetru.
*** Distanţa dintre puncte este formată din segmente cumulate ce sunt mai mici decât valoarea 1 milimetru.

Document care conține date cu caracter personal, protejat de prevederile Regulamentului (UE) nr. 679/2016 și Legii 190/2018

DATE DESPRE IMOBILUL NR. 8585

Oficiul de Cadastru şi Publicitate Imobiliară SUCEAVA
Biroul de Cadastru şi Publicitate Imobiliară Falticeni

A. Partea I. Descrierea imobilului

TEREN Extravilan

Adresa: Jud. Suceava

Nr. Crt	Nr cadastral Nr. topografic	Suprafaţa* (mp)	Observaţii / Referinţe
A1		27.700	Sector cadastral:69 Teren neimprejmuit;

B. Partea II. Proprietari şi acte

Inscrieri privitoare la dreptul de proprietate şi alte drepturi reale		Referinţe
/		
Act Administrativ nr. 2232, din 15/04/2025 emis de PRIMARIA BOROAIA;		
B1	Inscrierea posesiei, drept de PROPRIETATE, dobandit prin Lege, cota actuala 1/1	A1
	1) **NEIDENTIFICAT NEIDENTIFICAT**	
Act Normativ nr. 7, din 13/03/1996 emis de PARLAMENTUL ROMANIEI (art. 13);		
B2	Se notează menţiunea de proprietar neidentificat.	A1

C. Partea III. SARCINI .

Inscrieri privind dezmembramintele dreptului de proprietate, drepturi reale de garanţie şi sarcini	Referinţe
NU SUNT	

Document care conține date cu caracter personal, protejat de prevederile Regulamentului (UE) nr. 679/2016 și Legii 190/2018

Anexa Nr. 1 La Partea I

Teren

Nr cadastral	Suprafaţa (mp)*	Observaţii / Referinţe
	27.700	

* Suprafaţa este determinată in planul de proiecţie Stereo 70.

DETALII LINIARE IMOBIL

Date referitoare la teren

Crt	Categorie folosință	Intra vilan	Suprafaţa (mp)	Tarla	Parcelă	Nr. topo	Observaţii / Referinţe
1	arabil	NU	27.700	90, 91	719, 722	-	

Lungime Segmente
1) Valorile lungimilor segmentelor sunt obţinute din proiecţie în plan.

Punct început	X / Y	Punct sfârşit	X / Y	Lungime segment (** (m)
1	600.015,184 647.381,02	2	600.022,835 647.384,498	8.404
2	600.022,835 647.384,498	3	600.039,459 647.391,671	18.106
3	600.039,459 647.391,671	4	600.047,771 647.395,484	9.145
4	600.047,771 647.395,484	5	600.060,007 647.400,317	13.156
5	600.060,007 647.400,317	6	600.067,503 647.402,816	7.902

Document care conține date cu caracter personal, protejat de prevederile Regulamentului (UE) nr. 679/2016 și Legii 190/2018

Punct început	X / Y	Punct sfârşit	X / Y	Lungime segment (** (m)
6	600.067,503 647.402,816	7	600.086,754 647.408,713	20.134
7	600.086,754 647.408,713	8	600.097,881 647.411,998	11.602
8	600.097,881 647.411,998	9	599.984,681 647.715,766	324.175
9	599.984,681 647.715,766	10	599.981,827 647.713,62	3.571
10	599.981,827 647.713,62	11	599.969,775 647.706,126	14.192
11	599.969,775 647.706,126	12	599.931,261 647.684,179	44.328
12	599.931,261 647.684,179	13	599.908,658 647.672,445	25.467
13	599.908,658 647.672,445	14	599.907,633 647.671,74	1.244
14	599.907,633 647.671,74	1	600.015,184 647.381,02	309.976

** Lungimile segmentelor sunt determinate în planul de proiecţie Stereo 70 şi sunt rotunjite la 1 milimetru.
*** Distanţa dintre puncte este formată din segmente cumulate ce sunt mai mici decât valoarea 1 milimetru.

Document care conține date cu caracter personal, protejat de prevederile Regulamentului (UE) nr. 679/2016 și Legii 190/2018

DATE DESPRE IMOBILUL NR. 8586

Oficiul de Cadastru şi Publicitate Imobiliară SUCEAVA
Biroul de Cadastru şi Publicitate Imobiliară Falticeni

A. Partea I. Descrierea imobilului

TEREN Extravilan

Adresa: Jud. Suceava

Nr. Crt	Nr cadastral Nr. topografic	Suprafaţa* (mp)	Observaţii / Referinţe
A1		1.800	Sector cadastral:69 Teren neimprejmuit;

B. Partea II. Proprietari şi acte

Inscrieri privitoare la dreptul de proprietate şi alte drepturi reale		Referinţe
/		
Act Administrativ nr. 992, din 09/06/1995 emis de CJSDPAT SUCEAVA;		
B1	Intabulare, drept de PROPRIETATE, dobandit prin Reconstituire, cota actuala 1/1	A1
	1) **ANDRISOAIA MARIA**, Lipsă CNP proprietar. 2) **RADU ASPAZIA**, Lipsă CNP proprietar.	

C. Partea III. SARCINI .

Inscrieri privind dezmembramintele dreptului de proprietate, drepturi reale de garanţie şi sarcini	Referinţe
NU SUNT	

Document care conține date cu caracter personal, protejat de prevederile Regulamentului (UE) nr. 679/2016 și Legii 190/2018

Anexa Nr. 1 La Partea I

Teren

Nr cadastral	Suprafaţa (mp)*	Observaţii / Referinţe
	1.800	

* Suprafaţa este determinată in planul de proiecţie Stereo 70.

DETALII LINIARE IMOBIL

Date referitoare la teren

Crt	Categorie folosință	Intra vilan	Suprafaţa (mp)	Tarla	Parcelă	Nr. topo	Observaţii / Referinţe
1	arabil	NU	1.800	90	719	-	

Lungime Segmente
1) Valorile lungimilor segmentelor sunt obţinute din proiecţie în plan.

Punct început	X / Y	Punct sfârşit	X / Y	Lungime segment (** (m)
1	600.009,875 647.378,607	2	600.015,184 647.381,02	5.832
2	600.015,184 647.381,02	3	599.907,633 647.671,74	309.976
3	599.907,633 647.671,74	4	599.902,689 647.668,34	6.0
4	599.902,689 647.668,34	1	600.009,875 647.378,607	308.924

**** Lungimile segmentelor sunt determinate în planul de proiecţie Stereo 70 şi sunt rotunjite la 1 milimetru.**

Document care conține date cu caracter personal, protejat de prevederile Regulamentului (UE) nr. 679/2016 și Legii 190/2018

***** Distanţa dintre puncte este formată din segmente cumulate ce sunt mai mici decât valoarea 1 milimetru.**

DATE DESPRE IMOBILUL NR. 8587

Oficiul de Cadastru şi Publicitate Imobiliară SUCEAVA
Biroul de Cadastru şi Publicitate Imobiliară Falticeni

A. Partea I. Descrierea imobilului

TEREN Extravilan

Adresa: Jud. Suceava

Nr. Crt	Nr cadastral Nr. topografic	Suprafaţa* (mp)	Observaţii / Referinţe
A1		3.600	Sector cadastral:69 Teren neimprejmuit;

B. Partea II. Proprietari şi acte

Inscrieri privitoare la dreptul de proprietate şi alte drepturi reale		Referinţe
/		
Act Administrativ nr. 1096, din 17/08/1995 emis de CJSDPAT SUCEAVA;		
B1	Intabulare, drept de PROPRIETATE, dobandit prin Reconstituire, cota actuala 1/1	A1
	1) **MONORANU COSTACHE**, Lipsă CNP proprietar.	

C. Partea III. SARCINI .

Inscrieri privind dezmembramintele dreptului de proprietate, drepturi reale de garanţie şi sarcini	Referinţe
NU SUNT	

Document care conține date cu caracter personal, protejat de prevederile Regulamentului (UE) nr. 679/2016 și Legii 190/2018

Anexa Nr. 1 La Partea I

Teren

Nr cadastral	Suprafaţa (mp)*	Observaţii / Referinţe
	3.600	

* Suprafaţa este determinată in planul de proiecţie Stereo 70.

DETALII LINIARE IMOBIL

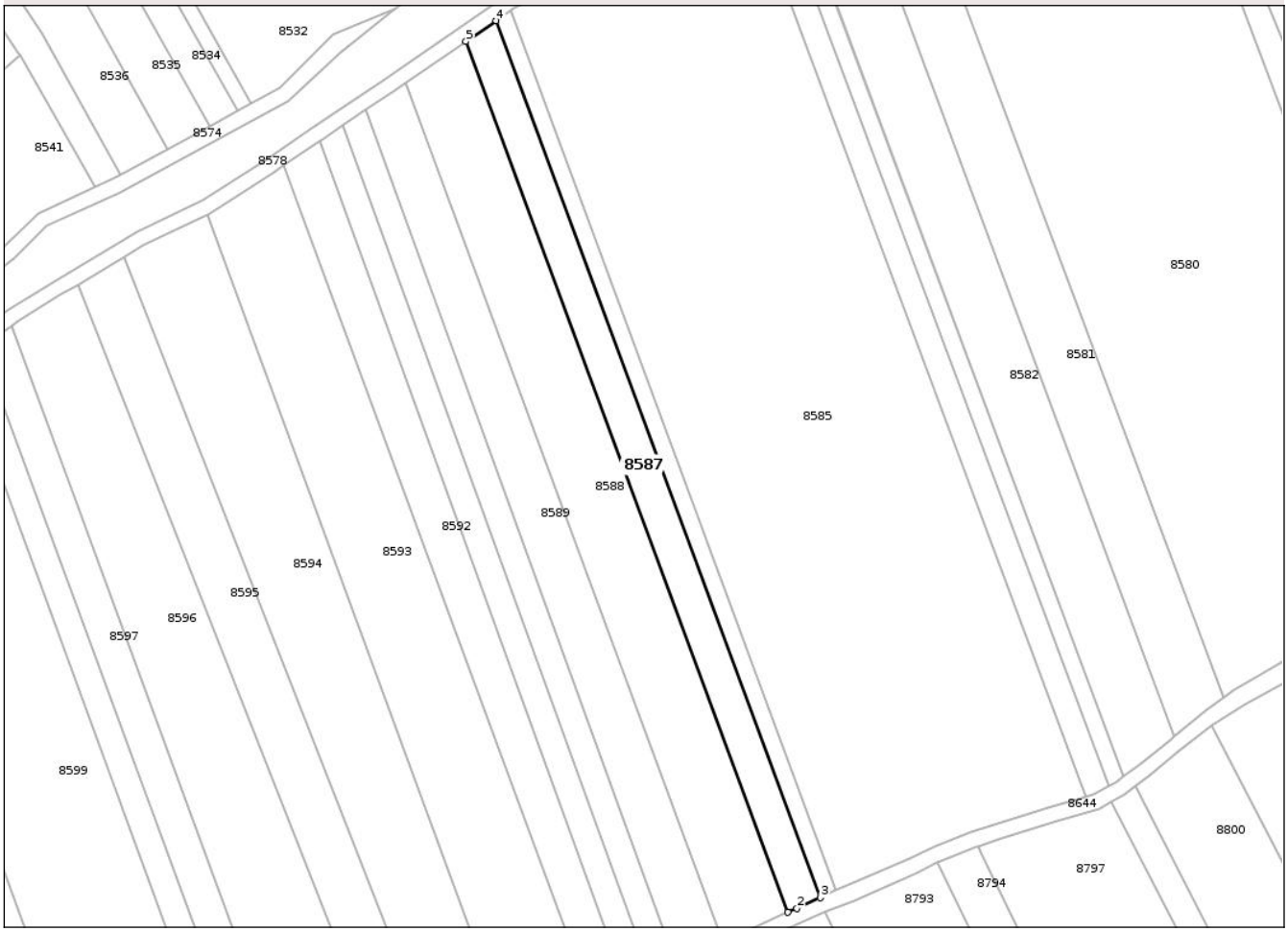

Date referitoare la teren

Crt	Categorie folosință	Intra vilan	Suprafaţa (mp)	Tarla	Parcelă	Nr. topo	Observaţii / Referinţe
1	arabil	NU	3.600	90	719	-	

Lungime Segmente
1) Valorile lungimilor segmentelor sunt obţinute din proiecţie în plan.

Punct început	X / Y	Punct sfârşit	X / Y	Lungime segment (** (m)
1	599.999,184 647.373,803	2	600.002,183 647.375,111	3.272
2	600.002,183 647.375,111	3	600.009,875 647.378,607	8.449
3	600.009,875 647.378,607	4	599.902,689 647.668,34	308.924
4	599.902,689 647.668,34	5	599.892,75 647.661,503	12.064
5	599.892,75 647.661,503	1	599.999,184 647.373,803	306.756

Document care conține date cu caracter personal, protejat de prevederile Regulamentului (UE) nr. 679/2016 și Legii 190/2018

** Lungimile segmentelor sunt determinate în planul de proiecţie Stereo 70 şi sunt rotunjite la 1 milimetru.
*** Distanţa dintre puncte este formată din segmente cumulate ce sunt mai mici decât valoarea 1 milimetru.

Document care conține date cu caracter personal, protejat de prevederile Regulamentului (UE) nr. 679/2016 și Legii 190/2018

DATE DESPRE IMOBILUL NR. 8588

Oficiul de Cadastru şi Publicitate Imobiliară SUCEAVA
Biroul de Cadastru şi Publicitate Imobiliară Falticeni

A. Partea I. Descrierea imobilului

TEREN Extravilan

Adresa: Jud. Suceava

Nr. Crt	Nr cadastral Nr. topografic	Suprafaţa* (mp)	Observaţii / Referinţe
A1		7.200	Sector cadastral:69 Teren neimprejmuit;

B. Partea II. Proprietari şi acte

Inscrieri privitoare la dreptul de proprietate şi alte drepturi reale		Referinţe
/		
Act Administrativ nr. 1782, din 21/05/2001 emis de CJSDPAT SUCEAVA;		
B1	Intabulare, drept de PROPRIETATE, dobandit prin Reconstituire, cota actuala 1/1	A1
	1) **LAZĂR MARIA**, Lipsă CNP proprietar.	

C. Partea III. SARCINI .

Inscrieri privind dezmembramintele dreptului de proprietate, drepturi reale de garanţie şi sarcini	Referinţe
NU SUNT	

Document care conține date cu caracter personal, protejat de prevederile Regulamentului (UE) nr. 679/2016 și Legii 190/2018

Anexa Nr. 1 La Partea I

Teren

Nr cadastral	Suprafaţa (mp)*	Observaţii / Referinţe
	7.200	

* Suprafaţa este determinată in planul de proiecţie Stereo 70.

DETALII LINIARE IMOBIL

Date referitoare la teren

Crt	Categorie folosință	Intra vilan	Suprafaţa (mp)	Tarla	Parcelă	Nr. topo	Observaţii / Referinţe
1	arabil	NU	7.200	90	719	-	

Lungime Segmente
1) Valorile lungimilor segmentelor sunt obţinute din proiecţie în plan.

Punct început	X / Y	Punct sfârşit	X / Y	Lungime segment (** (m)
1	599.977,802 647.363,504	2	599.983,246 647.366,226	6.087
2	599.983,246 647.366,226	3	599.991,562 647.370,479	9.34
3	599.991,562 647.370,479	4	599.999,184 647.373,803	8.315
4	599.999,184 647.373,803	5	599.892,75 647.661,503	306.756
5	599.892,75 647.661,503	6	599.872,668 647.647,69	24.374

Document care conține date cu caracter personal, protejat de prevederile Regulamentului (UE) nr. 679/2016 și Legii 190/2018

Punct început	X / Y	Punct sfârşit	X / Y	Lungime segment (** (m)
6	599.872,668 647.647,69	1	599.977,802 647.363,504	303.01

** Lungimile segmentelor sunt determinate în planul de proiecţie Stereo 70 şi sunt rotunjite la 1 milimetru.
*** Distanţa dintre puncte este formată din segmente cumulate ce sunt mai mici decât valoarea 1 milimetru.

Document care conține date cu caracter personal, protejat de prevederile Regulamentului (UE) nr. 679/2016 și Legii 190/2018

DATE DESPRE IMOBILUL NR. 8589

Oficiul de Cadastru şi Publicitate Imobiliară SUCEAVA
Biroul de Cadastru şi Publicitate Imobiliară Falticeni

A. Partea I. Descrierea imobilului

TEREN Extravilan

Adresa: Jud. Suceava

Nr. Crt	Nr cadastral Nr. topografic	Suprafaţa* (mp)	Observaţii / Referinţe
A1		4.900	Sector cadastral:69 Teren neimprejmuit;

B. Partea II. Proprietari şi acte

Inscrieri privitoare la dreptul de proprietate şi alte drepturi reale		Referinţe
/		
Act Administrativ nr. 2232, din 15/04/2025 emis de PRIMARIA BOROAIA;		
B1	Inscrierea posesiei, drept de PROPRIETATE, dobandit prin Lege, cota actuala 1/1	A1
	1) **NEIDENTIFICAT NEIDENTIFICAT**	
Act Normativ nr. 7, din 13/03/1996 emis de PARLAMENTUL ROMANIEI (art. 13);		
B2	Se notează menţiunea de proprietar neidentificat.	A1

C. Partea III. SARCINI .

Inscrieri privind dezmembramintele dreptului de proprietate, drepturi reale de garanţie şi sarcini	Referinţe
NU SUNT	

Document care conține date cu caracter personal, protejat de prevederile Regulamentului (UE) nr. 679/2016 și Legii 190/2018

Anexa Nr. 1 La Partea I

Teren

Nr cadastral	Suprafaţa (mp)*	Observaţii / Referinţe
	4.900	

* Suprafaţa este determinată in planul de proiecţie Stereo 70.

DETALII LINIARE IMOBIL

Date referitoare la teren

Crt	Categorie folosință	Intra vilan	Suprafaţa (mp)	Tarla	Parcelă	Nr. topo	Observaţii / Referinţe
1	arabil	NU	4.900	90	719	-	

Lungime Segmente
1) Valorile lungimilor segmentelor sunt obţinute din proiecţie în plan.

Punct început	X / Y	Punct sfârşit	X / Y	Lungime segment (** (m)
1	599.962,945 647.354,247	2	599.970,436 647.359,821	9.337
2	599.970,436 647.359,821	3	599.977,802 647.363,504	8.235
3	599.977,802 647.363,504	4	599.872,668 647.647,69	303.01
4	599.872,668 647.647,69	5	599.868,811 647.645,037	4.681
5	599.868,811 647.645,037	6	599.859,636 647.638,888	11.045

Document care conține date cu caracter personal, protejat de prevederile Regulamentului (UE) nr. 679/2016 și Legii 190/2018

Punct început	X / Y	Punct sfârşit	X / Y	Lungime segment (** (m)
6	599.859,636 647.638,888	1	599.962,945 647.354,247	302.809

** Lungimile segmentelor sunt determinate în planul de proiecţie Stereo 70 şi sunt rotunjite la 1 milimetru.
*** Distanţa dintre puncte este formată din segmente cumulate ce sunt mai mici decât valoarea 1 milimetru.

Document care conține date cu caracter personal, protejat de prevederile Regulamentului (UE) nr. 679/2016 și Legii 190/2018

DATE DESPRE IMOBILUL NR. 8590

Oficiul de Cadastru şi Publicitate Imobiliară SUCEAVA
Biroul de Cadastru şi Publicitate Imobiliară Falticeni

A. Partea I. Descrierea imobilului

TEREN Extravilan

Adresa: Jud. Suceava

Nr. Crt	Nr cadastral Nr. topografic	Suprafaţa* (mp)	Observaţii / Referinţe
A1		2.700	Sector cadastral:69 Teren neimprejmuit;

B. Partea II. Proprietari şi acte

Inscrieri privitoare la dreptul de proprietate şi alte drepturi reale		Referinţe
/		
Act Notarial nr. 69, din 11/08/2021 emis de BIN IORDACHE RALUCA ANDREA;		
B1	Intabulare, drept de PROPRIETATE, dobandit prin Succesiune, cota actuala 3/8	A1
	1) **AFLOAREI VIORICA**	
B2	Intabulare, drept de PROPRIETATE, dobandit prin Succesiune, cota actuala 5/8	A1
	1) **AFLOAREI VIORICA**	

C. Partea III. SARCINI .

Inscrieri privind dezmembramintele dreptului de proprietate, drepturi reale de garanţie şi sarcini	Referinţe
NU SUNT	

Document care conține date cu caracter personal, protejat de prevederile Regulamentului (UE) nr. 679/2016 și Legii 190/2018

Anexa Nr. 1 La Partea I

Teren

Nr cadastral	Suprafaţa (mp)*	Observaţii / Referinţe
	2.700	

* Suprafaţa este determinată in planul de proiecţie Stereo 70.

DETALII LINIARE IMOBIL

Date referitoare la teren

Crt	Categorie folosință	Intra vilan	Suprafaţa (mp)	Tarla	Parcelă	Nr. topo	Observaţii / Referinţe
1	arabil	NU	2.700	90	719	-	

Lungime Segmente
1) Valorile lungimilor segmentelor sunt obţinute din proiecţie în plan.

Punct început	X / Y	Punct sfârşit	X / Y	Lungime segment (** (m)
1	599.955,459 647.348,756	2	599.960,257 647.352,247	5.934
2	599.960,257 647.352,247	3	599.962,945 647.354,247	3.35
3	599.962,945 647.354,247	4	599.859,636 647.638,888	302.809
4	599.859,636 647.638,888	5	599.852,012 647.633,777	9.179
5	599.852,012 647.633,777	1	599.955,459 647.348,756	303.213

Document care conține date cu caracter personal, protejat de prevederile Regulamentului (UE) nr. 679/2016 și Legii 190/2018

** Lungimile segmentelor sunt determinate în planul de proiecţie Stereo 70 şi sunt rotunjite la 1 milimetru.
*** Distanţa dintre puncte este formată din segmente cumulate ce sunt mai mici decât valoarea 1 milimetru.

DATE DESPRE IMOBILUL NR. 8591

Oficiul de Cadastru şi Publicitate Imobiliară SUCEAVA
Biroul de Cadastru şi Publicitate Imobiliară Falticeni

A. Partea I. Descrierea imobilului

TEREN Extravilan

Adresa: Jud. Suceava

Nr. Crt	Nr cadastral Nr. topografic	Suprafaţa* (mp)	Observaţii / Referinţe
A1		2.700	Sector cadastral:69 Teren neimprejmuit;

B. Partea II. Proprietari şi acte

Inscrieri privitoare la dreptul de proprietate şi alte drepturi reale		Referinţe
/		
Act Notarial nr. 69, din 11/08/2021 emis de BIN IORDACHE RALUCA ANDREA;		
B1	Intabulare, drept de PROPRIETATE, dobandit prin Succesiune, cota actuala 3/8	A1
	1) **AFLOAREI VIORICA**	
B2	Intabulare, drept de PROPRIETATE, dobandit prin Succesiune, cota actuala 5/8	A1
	1) **AFLOAREI VIORICA**	

C. Partea III. SARCINI .

Inscrieri privind dezmembramintele dreptului de proprietate, drepturi reale de garanţie şi sarcini	Referinţe
NU SUNT	

Document care conține date cu caracter personal, protejat de prevederile Regulamentului (UE) nr. 679/2016 și Legii 190/2018

Anexa Nr. 1 La Partea I

Teren

Nr cadastral	Suprafaţa (mp)*	Observaţii / Referinţe
	2.700	

* Suprafaţa este determinată in planul de proiecţie Stereo 70.

DETALII LINIARE IMOBIL

Date referitoare la teren

Crt	Categorie folosință	Intra vilan	Suprafaţa (mp)	Tarla	Parcelă	Nr. topo	Observaţii / Referinţe
1	arabil	NU	2.700	90	719	-	

Lungime Segmente
1) Valorile lungimilor segmentelor sunt obţinute din proiecţie în plan.

Punct început	X / Y	Punct sfârşit	X / Y	Lungime segment (** (m)
1	599.948,019 647.343,172	2	599.949,012 647.344,064	1.335
2	599.949,012 647.344,064	3	599.955,459 647.348,756	7.974
3	599.955,459 647.348,756	4	599.852,012 647.633,777	303.213
4	599.852,012 647.633,777	5	599.845,001 647.629,078	8.44
5	599.845,001 647.629,078	6	599.844,4 647.628,666	0.729

Document care conține date cu caracter personal, protejat de prevederile Regulamentului (UE) nr. 679/2016 și Legii 190/2018

Punct început	X / Y	Punct sfârşit	X / Y	Lungime segment (** (m)
6	599.844,4 647.628,666	1	599.948,019 647.343,172	303.717

** Lungimile segmentelor sunt determinate în planul de proiecţie Stereo 70 şi sunt rotunjite la 1 milimetru.
*** Distanţa dintre puncte este formată din segmente cumulate ce sunt mai mici decât valoarea 1 milimetru.

Document care conține date cu caracter personal, protejat de prevederile Regulamentului (UE) nr. 679/2016 și Legii 190/2018

DATE DESPRE IMOBILUL NR. 8592

Oficiul de Cadastru şi Publicitate Imobiliară SUCEAVA
Biroul de Cadastru şi Publicitate Imobiliară Falticeni

A. Partea I. Descrierea imobilului

TEREN Extravilan

Adresa: Jud. Suceava

Nr. Crt	Nr cadastral Nr. topografic	Suprafaţa* (mp)	Observaţii / Referinţe
A1		4.000	Sector cadastral:69 Teren neimprejmuit;

B. Partea II. Proprietari şi acte

Inscrieri privitoare la dreptul de proprietate şi alte drepturi reale		Referinţe
/		
Act Administrativ nr. 2232, din 15/04/2025 emis de PRIMARIA BOROAIA;		
B1	Inscrierea posesiei, drept de PROPRIETATE, dobandit prin Lege, cota actuala 1/1	A1
	1) **NEIDENTIFICAT NEIDENTIFICAT**	
Act Normativ nr. 7, din 13/03/1996 emis de PARLAMENTUL ROMANIEI (art. 13);		
B2	Se notează menţiunea de proprietar neidentificat.	A1

C. Partea III. SARCINI .

Inscrieri privind dezmembramintele dreptului de proprietate, drepturi reale de garanţie şi sarcini	Referinţe
NU SUNT	

Document care conține date cu caracter personal, protejat de prevederile Regulamentului (UE) nr. 679/2016 și Legii 190/2018

Anexa Nr. 1 La Partea I

Teren

Nr cadastral	Suprafaţa (mp)*	Observaţii / Referinţe
	4.000	

* Suprafaţa este determinată in planul de proiecţie Stereo 70.

DETALII LINIARE IMOBIL

Date referitoare la teren

Crt	Categorie folosință	Intra vilan	Suprafaţa (mp)	Tarla	Parcelă	Nr. topo	Observaţii / Referinţe
1	arabil	NU	4.000	90	719	-	

Lungime Segmente
1) Valorile lungimilor segmentelor sunt obţinute din proiecţie în plan.

Punct început	X / Y	Punct sfârşit	X / Y	Lungime segment (** (m)
1	599.937,983 647.334,554	2	599.939,702 647.335,699	2.065
2	599.939,702 647.335,699	3	599.948,019 647.343,172	11.181
3	599.948,019 647.343,172	4	599.844,4 647.628,666	303.717
4	599.844,4 647.628,666	5	599.832,569 647.620,558	14.343
5	599.832,569 647.620,558	1	599.937,983 647.334,554	304.812

Document care conține date cu caracter personal, protejat de prevederile Regulamentului (UE) nr. 679/2016 și Legii 190/2018

** Lungimile segmentelor sunt determinate în planul de proiecţie Stereo 70 şi sunt rotunjite la 1 milimetru.
*** Distanţa dintre puncte este formată din segmente cumulate ce sunt mai mici decât valoarea 1 milimetru.

DATE DESPRE IMOBILUL NR. 8593

Oficiul de Cadastru şi Publicitate Imobiliară SUCEAVA
Biroul de Cadastru şi Publicitate Imobiliară Falticeni

A. Partea I. Descrierea imobilului

TEREN Extravilan

Adresa: Jud. Suceava

Nr. Crt	Nr cadastral Nr. topografic	Suprafaţa* (mp)	Observaţii / Referinţe
A1		9.000	Sector cadastral:69 Teren neimprejmuit;

B. Partea II. Proprietari şi acte

Inscrieri privitoare la dreptul de proprietate şi alte drepturi reale		Referinţe
/		
Hotarare Judecatoreasca nr. 1035, din 27/04/2011 emis de JUDECĂTORIA FĂLTICENI;		
B1	Intabulare, drept de PROPRIETATE, dobandit prin Hotarare Judecatoreasca, cota actuala 1/1	A1
	1) **MONORANU ION**	

C. Partea III. SARCINI .

Inscrieri privind dezmembramintele dreptului de proprietate, drepturi reale de garanţie şi sarcini	Referinţe
NU SUNT	

Document care conține date cu caracter personal, protejat de prevederile Regulamentului (UE) nr. 679/2016 și Legii 190/2018

Anexa Nr. 1 La Partea I

Teren

Nr cadastral	Suprafaţa (mp)*	Observaţii / Referinţe
	9.000	

* Suprafaţa este determinată in planul de proiecţie Stereo 70.

DETALII LINIARE IMOBIL

Date referitoare la teren

Crt	Categorie folosință	Intra vilan	Suprafaţa (mp)	Tarla	Parcelă	Nr. topo	Observaţii / Referinţe
1	arabil	NU	9.000	90	719	-	

Lungime Segmente
1) Valorile lungimilor segmentelor sunt obţinute din proiecţie în plan.

Punct început	X / Y	Punct sfârşit	X / Y	Lungime segment (** (m)
1	599.932,766 647.331,075	2	599.937,983 647.334,554	6.271
2	599.937,983 647.334,554	3	599.832,569 647.620,558	304.812
3	599.832,569 647.620,558	4	599.829,107 647.618,185	4.197
4	599.829,107 647.618,185	5	599.808,186 647.604,52	24.988
5	599.808,186 647.604,52	6	599.807,166 647.604,036	1.129

Document care conține date cu caracter personal, protejat de prevederile Regulamentului (UE) nr. 679/2016 și Legii 190/2018

Punct început	X / Y	Punct sfârşit	X / Y	Lungime segment (** (m)
6	599.807,166 647.604,036	7	599.912,441 647.318,409	304.41
7	599.912,441 647.318,409	1	599.932,766 647.331,075	23.949

** Lungimile segmentelor sunt determinate în planul de proiecţie Stereo 70 şi sunt rotunjite la 1 milimetru.
*** Distanţa dintre puncte este formată din segmente cumulate ce sunt mai mici decât valoarea 1 milimetru.

Document care conține date cu caracter personal, protejat de prevederile Regulamentului (UE) nr. 679/2016 și Legii 190/2018

DATE DESPRE IMOBILUL NR. 8594

Oficiul de Cadastru şi Publicitate Imobiliară SUCEAVA
Biroul de Cadastru şi Publicitate Imobiliară Falticeni

A. Partea I. Descrierea imobilului

TEREN Extravilan

Adresa: Jud. Suceava

Nr. Crt	Nr cadastral Nr. topografic	Suprafaţa* (mp)	Observaţii / Referinţe
A1		8.400	Sector cadastral:69 Teren neimprejmuit;

B. Partea II. Proprietari şi acte

Inscrieri privitoare la dreptul de proprietate şi alte drepturi reale		Referinţe
/		
Act Administrativ nr. 2232, din 15/04/2025 emis de PRIMARIA BOROAIA;		
B1	Inscrierea posesiei, drept de PROPRIETATE, dobandit prin Lege, cota actuala 1/1	A1
	1) **NEIDENTIFICAT NEIDENTIFICAT**	
Act Normativ nr. 7, din 13/03/1996 emis de PARLAMENTUL ROMANIEI (art. 13);		
B2	Se notează menţiunea de proprietar neidentificat.	A1

C. Partea III. SARCINI .

Inscrieri privind dezmembramintele dreptului de proprietate, drepturi reale de garanţie şi sarcini	Referinţe
NU SUNT	

Document care conține date cu caracter personal, protejat de prevederile Regulamentului (UE) nr. 679/2016 și Legii 190/2018

Anexa Nr. 1 La Partea I

Teren

Nr cadastral	Suprafaţa (mp)*	Observaţii / Referinţe
	8.400	

* Suprafaţa este determinată in planul de proiecţie Stereo 70.

DETALII LINIARE IMOBIL

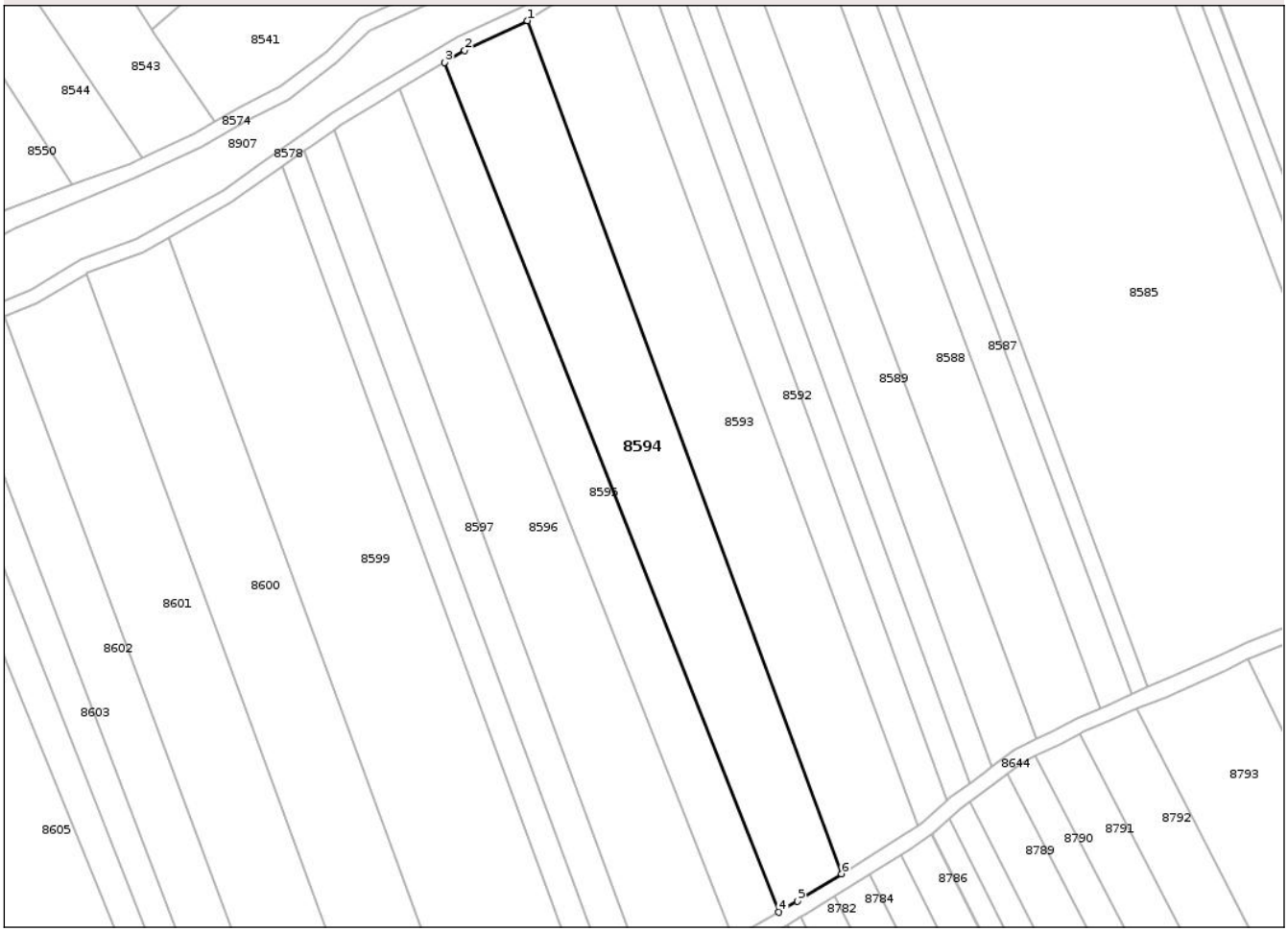

Date referitoare la teren

Crt	Categorie folosință	Intra vilan	Suprafaţa (mp)	Tarla	Parcelă	Nr. topo	Observaţii / Referinţe
1	arabil	NU	8.400	90	719	-	

Lungime Segmente
1) Valorile lungimilor segmentelor sunt obţinute din proiecţie în plan.

Punct început	X / Y	Punct sfârşit	X / Y	Lungime segment (** (m)
1	599.807,166 647.604,036	2	599.786,201 647.594,085	23.207
2	599.786,201 647.594,085	3	599.779,489 647.590,119	7.796
3	599.779,489 647.590,119	4	599.891,456 647.305,56	305.795
4	599.891,456 647.305,56	5	599.897,737 647.309,246	7.283
5	599.897,737 647.309,246	6	599.912,441 647.318,409	17.325

Document care conține date cu caracter personal, protejat de prevederile Regulamentului (UE) nr. 679/2016 și Legii 190/2018

Punct început	X / Y	Punct sfârşit	X / Y	Lungime segment (** (m)
6	599.912,441 647.318,409	1	599.807,166 647.604,036	304.41

** Lungimile segmentelor sunt determinate în planul de proiecţie Stereo 70 şi sunt rotunjite la 1 milimetru.
*** Distanţa dintre puncte este formată din segmente cumulate ce sunt mai mici decât valoarea 1 milimetru.

DATE DESPRE IMOBILUL NR. 8595

Oficiul de Cadastru şi Publicitate Imobiliară SUCEAVA
Biroul de Cadastru şi Publicitate Imobiliară Falticeni

A. Partea I. Descrierea imobilului

TEREN Extravilan

Adresa: Jud. Suceava

Nr. Crt	Nr cadastral Nr. topografic	Suprafaţa* (mp)	Observaţii / Referinţe
A1	30833	5.300	Sector cadastral:69 Teren neimprejmuit;

B. Partea II. Proprietari şi acte

Inscrieri privitoare la dreptul de proprietate şi alte drepturi reale		Referinţe
10513 / 08/07/2013		
Act Notarial nr. 2358, din 05/07/2013 emis de APOSTOL MARIA;		
B4	Intabulare, drept de PROPRIETATEbun propriu, dobandit prin Conventie, cota actuala 1/2	A1
	1) **MONORANU RAZVAN PAVEL**, necasatorit	
B5	Intabulare, drept de PROPRIETATEbun propriu, dobandit prin Conventie, cota actuala 1/2	A1
	1) **MONORANU SIMONA GABRIELA**, necasatorita	

C. Partea III. SARCINI .

Inscrieri privind dezmembramintele dreptului de proprietate, drepturi reale de garanţie şi sarcini	Referinţe
NU SUNT	

Document care conține date cu caracter personal, protejat de prevederile Regulamentului (UE) nr. 679/2016 și Legii 190/2018

Anexa Nr. 1 La Partea I

Teren

Nr cadastral	Suprafaţa (mp)*	Observaţii / Referinţe
30833	5.300	

* Suprafaţa este determinată in planul de proiecţie Stereo 70.

DETALII LINIARE IMOBIL

Date referitoare la teren

Crt	Categorie folosință	Intra vilan	Suprafaţa (mp)	Tarla	Parcelă	Nr. topo	Observaţii / Referinţe
1	arabil	NU	5.300	90	719	-	NEIMPREJMUIT

Lungime Segmente
1) Valorile lungimilor segmentelor sunt obţinute din proiecţie în plan.

Punct început	X / Y	Punct sfârşit	X / Y	Lungime segment (** (m)
1	599.779,489 647.590,119	2	599.764,376 647.581,188	17.555
2	599.764,376 647.581,188	3	599.876,323 647.296,681	305.739
3	599.876,323 647.296,681	4	599.891,456 647.305,56	17.545
4	599.891,456 647.305,56	1	599.779,489 647.590,119	305.795

**** Lungimile segmentelor sunt determinate în planul de proiecţie Stereo 70 şi sunt rotunjite la 1 milimetru.**

Document care conține date cu caracter personal, protejat de prevederile Regulamentului (UE) nr. 679/2016 și Legii 190/2018

***** Distanţa dintre puncte este formată din segmente cumulate ce sunt mai mici decât valoarea 1 milimetru.**

DATE DESPRE IMOBILUL NR. 8596

Oficiul de Cadastru şi Publicitate Imobiliară SUCEAVA
Biroul de Cadastru şi Publicitate Imobiliară Falticeni

A. Partea I. Descrierea imobilului

TEREN Extravilan

Adresa: Jud. Suceava

Nr. Crt	Nr cadastral Nr. topografic	Suprafaţa* (mp)	Observaţii / Referinţe
A1		8.800	Sector cadastral:69 Teren neimprejmuit;

B. Partea II. Proprietari şi acte

Inscrieri privitoare la dreptul de proprietate şi alte drepturi reale		Referinţe
/		
Act Administrativ nr. 2232, din 15/04/2025 emis de PRIMARIA BOROAIA;		
B1	Inscrierea posesiei, drept de PROPRIETATE, dobandit prin Lege, cota actuala 1/1	A1
	1) **NEIDENTIFICAT NEIDENTIFICAT**	
Act Normativ nr. 7, din 13/03/1996 emis de PARLAMENTUL ROMANIEI (art. 13);		
B2	Se notează menţiunea de proprietar neidentificat.	A1

C. Partea III. SARCINI .

Inscrieri privind dezmembramintele dreptului de proprietate, drepturi reale de garanţie şi sarcini	Referinţe
NU SUNT	

Document care conține date cu caracter personal, protejat de prevederile Regulamentului (UE) nr. 679/2016 și Legii 190/2018

Anexa Nr. 1 La Partea I

Teren

Nr cadastral	Suprafaţa (mp)*	Observaţii / Referinţe
	8.800	

* Suprafaţa este determinată in planul de proiecţie Stereo 70.

DETALII LINIARE IMOBIL

Date referitoare la teren

Crt	Categorie folosință	Intra vilan	Suprafaţa (mp)	Tarla	Parcelă	Nr. topo	Observaţii / Referinţe
1	arabil	NU	8.800	90	719	-	

Lungime Segmente
1) Valorile lungimilor segmentelor sunt obţinute din proiecţie în plan.

Punct început	X / Y	Punct sfârşit	X / Y	Lungime segment (** (m)
1	599.764,376 647.581,188	2	599.758,516 647.577,725	6.807
2	599.758,516 647.577,725	3	599.744,581 647.568,874	16.508
3	599.744,581 647.568,874	4	599.742,493 647.567,462	2.521
4	599.742,493 647.567,462	5	599.848,142 647.280,262	306.016
5	599.848,142 647.280,262	6	599.850,297 647.281,409	2.441

Document care conține date cu caracter personal, protejat de prevederile Regulamentului (UE) nr. 679/2016 și Legii 190/2018

Punct început	X / Y	Punct sfârşit	X / Y	Lungime segment (** (m)
6	599.850,297 647.281,409	7	599.876,323 647.296,681	30.176
7	599.876,323 647.296,681	1	599.764,376 647.581,188	305.739

** Lungimile segmentelor sunt determinate în planul de proiecţie Stereo 70 şi sunt rotunjite la 1 milimetru.
*** Distanţa dintre puncte este formată din segmente cumulate ce sunt mai mici decât valoarea 1 milimetru.

Document care conține date cu caracter personal, protejat de prevederile Regulamentului (UE) nr. 679/2016 și Legii 190/2018

DATE DESPRE IMOBILUL NR. 8597

Oficiul de Cadastru şi Publicitate Imobiliară SUCEAVA
Biroul de Cadastru şi Publicitate Imobiliară Falticeni

A. Partea I. Descrierea imobilului

TEREN Extravilan

Adresa: Jud. Suceava

Nr. Crt	Nr cadastral Nr. topografic	Suprafaţa* (mp)	Observaţii / Referinţe
A1	33785	3.600	Sector cadastral:69 Teren neimprejmuit;

B. Partea II. Proprietari şi acte

Inscrieri privitoare la dreptul de proprietate şi alte drepturi reale		Referinţe
20673 / 06/08/2021		
Act Notarial nr. 807, din 04/08/2021 emis de LIUTA IOAN;		
B6	Intabulare, drept de PROPRIETATEbun comun, dobandit prin Conventie, cota actuala 1/1	A1
	1) **MONORANU MIHAI**, casatorit cu 2) **MONORANU LOREDANA-SÎNZIANA**	

C. Partea III. SARCINI .

Inscrieri privind dezmembramintele dreptului de proprietate, drepturi reale de garanţie şi sarcini	Referinţe
NU SUNT	

Document care conține date cu caracter personal, protejat de prevederile Regulamentului (UE) nr. 679/2016 și Legii 190/2018

Anexa Nr. 1 La Partea I

Teren

Nr cadastral	Suprafaţa (mp)*	Observaţii / Referinţe
33785	3.600	

* Suprafaţa este determinată in planul de proiecţie Stereo 70.

DETALII LINIARE IMOBIL

Date referitoare la teren

Crt	Categorie folosință	Intra vilan	Suprafaţa (mp)	Tarla	Parcelă	Nr. topo	Observaţii / Referinţe
1	arabil	NU	3.600	90	719	-	

Lungime Segmente
1) Valorile lungimilor segmentelor sunt obţinute din proiecţie în plan.

Punct început	X / Y	Punct sfârşit	X / Y	Lungime segment (** (m)
1	599.742,493 647.567,462	2	599.734,21 647.561,862	9.998
2	599.734,21 647.561,862	3	599.732,451 647.560,611	2.158
3	599.732,451 647.560,611	4	599.837,638 647.274,668	304.676
4	599.837,638 647.274,668	5	599.848,142 647.280,262	11.901
5	599.848,142 647.280,262	1	599.742,493 647.567,462	306.016

Document care conține date cu caracter personal, protejat de prevederile Regulamentului (UE) nr. 679/2016 și Legii 190/2018

** Lungimile segmentelor sunt determinate în planul de proiecţie Stereo 70 şi sunt rotunjite la 1 milimetru.
*** Distanţa dintre puncte este formată din segmente cumulate ce sunt mai mici decât valoarea 1 milimetru.

DATE DESPRE IMOBILUL NR. 8598

Oficiul de Cadastru şi Publicitate Imobiliară SUCEAVA
Biroul de Cadastru şi Publicitate Imobiliară Falticeni

A. Partea I. Descrierea imobilului

TEREN Extravilan

Adresa: Jud. Suceava

Nr. Crt	Nr cadastral Nr. topografic	Suprafaţa* (mp)	Observaţii / Referinţe
A1		2.700	Sector cadastral:69 Teren neimprejmuit;

B. Partea II. Proprietari şi acte

Inscrieri privitoare la dreptul de proprietate şi alte drepturi reale		Referinţe
/		
Act Administrativ nr. 1878, din 26/11/2002 emis de CJSDPAT SUCEAVA;		
B1	Intabulare, drept de PROPRIETATE, dobandit prin Reconstituire, cota actuala 1/1	A1
	1) **MURARIU ŞTEFAN** DEFUNCT:Da 2) **MURARU ANICA** DEFUNCT:Da	

C. Partea III. SARCINI .

Inscrieri privind dezmembramintele dreptului de proprietate, drepturi reale de garanţie şi sarcini	Referinţe
NU SUNT	

Document care conține date cu caracter personal, protejat de prevederile Regulamentului (UE) nr. 679/2016 și Legii 190/2018

Anexa Nr. 1 La Partea I

Teren

Nr cadastral	Suprafaţa (mp)*	Observaţii / Referinţe
	2.700	

* Suprafaţa este determinată in planul de proiecţie Stereo 70.

DETALII LINIARE IMOBIL

Date referitoare la teren

Crt	Categorie folosință	Intra vilan	Suprafaţa (mp)	Tarla	Parcelă	Nr. topo	Observaţii / Referinţe
1	arabil	NU	2.700	90	719	-	

Lungime Segmente
1) Valorile lungimilor segmentelor sunt obţinute din proiecţie în plan.

Punct început	X / Y	Punct sfârşit	X / Y	Lungime segment (** (m)
1	599.732,451 647.560,611	2	599.725,042 647.555,343	9.091
2	599.725,042 647.555,343	3	599.829,633 647.270,399	303.533
3	599.829,633 647.270,399	4	599.835,749 647.273,662	6.932
4	599.835,749 647.273,662	5	599.837,638 647.274,668	2.14
5	599.837,638 647.274,668	1	599.732,451 647.560,611	304.676

Document care conține date cu caracter personal, protejat de prevederile Regulamentului (UE) nr. 679/2016 și Legii 190/2018

** Lungimile segmentelor sunt determinate în planul de proiecţie Stereo 70 şi sunt rotunjite la 1 milimetru.
*** Distanţa dintre puncte este formată din segmente cumulate ce sunt mai mici decât valoarea 1 milimetru.

Document care conține date cu caracter personal, protejat de prevederile Regulamentului (UE) nr. 679/2016 și Legii 190/2018

DATE DESPRE IMOBILUL NR. 8599

Oficiul de Cadastru şi Publicitate Imobiliară SUCEAVA
Biroul de Cadastru şi Publicitate Imobiliară Falticeni

A. Partea I. Descrierea imobilului

TEREN Extravilan

Adresa: Jud. Suceava

Nr. Crt	Nr cadastral Nr. topografic	Suprafaţa* (mp)	Observaţii / Referinţe
A1		13.200	Sector cadastral:69 Teren neimprejmuit;

B. Partea II. Proprietari şi acte

Inscrieri privitoare la dreptul de proprietate şi alte drepturi reale		Referinţe
/		
Act Administrativ nr. 2232, din 15/04/2025 emis de PRIMARIA BOROAIA;		
B1	Inscrierea posesiei, drept de PROPRIETATE, dobandit prin Lege, cota actuala 1/1	A1
	1) **NEIDENTIFICAT NEIDENTIFICAT**	
Act Normativ nr. 7, din 13/03/1996 emis de PARLAMENTUL ROMANIEI (art. 13);		
B2	Se notează menţiunea de proprietar neidentificat.	A1

C. Partea III. SARCINI .

Inscrieri privind dezmembramintele dreptului de proprietate, drepturi reale de garanţie şi sarcini	Referinţe
NU SUNT	

Document care conține date cu caracter personal, protejat de prevederile Regulamentului (UE) nr. 679/2016 și Legii 190/2018

Anexa Nr. 1 La Partea I

Teren

Nr cadastral	Suprafaţa (mp)*	Observaţii / Referinţe
	13.200	

* Suprafaţa este determinată in planul de proiecţie Stereo 70.

DETALII LINIARE IMOBIL

Date referitoare la teren

Crt	Categorie folosință	Intra vilan	Suprafaţa (mp)	Tarla	Parcelă	Nr. topo	Observaţii / Referinţe
1	arabil	NU	13.200	90	719	-	

Lungime Segmente
1) Valorile lungimilor segmentelor sunt obţinute din proiecţie în plan.

Punct început	X / Y	Punct sfârşit	X / Y	Lungime segment (** (m)
1	599.725,042 647.555,343	2	599.719,964 647.551,733	6.23
2	599.719,964 647.551,733	3	599.707,776 647.543,021	14.982
3	599.707,776 647.543,021	4	599.687,084 647.531,376	23.744
4	599.687,084 647.531,376	5	599.789,18 647.252,569	296.912
5	599.789,18 647.252,569	6	599.804,196 647.258,785	16.252

Document care conține date cu caracter personal, protejat de prevederile Regulamentului (UE) nr. 679/2016 și Legii 190/2018

Punct început	X / Y	Punct sfârşit	X / Y	Lungime segment (** (m)
6	599.804,196 647.258,785	7	599.821,731 647.266,182	19.031
7	599.821,731 647.266,182	8	599.829,633 647.270,399	8.957
8	599.829,633 647.270,399	1	599.725,042 647.555,343	303.533

** Lungimile segmentelor sunt determinate în planul de proiecţie Stereo 70 şi sunt rotunjite la 1 milimetru.
*** Distanţa dintre puncte este formată din segmente cumulate ce sunt mai mici decât valoarea 1 milimetru.

Document care conține date cu caracter personal, protejat de prevederile Regulamentului (UE) nr. 679/2016 și Legii 190/2018

DATE DESPRE IMOBILUL NR. 8600

Oficiul de Cadastru şi Publicitate Imobiliară SUCEAVA
Biroul de Cadastru şi Publicitate Imobiliară Falticeni

A. Partea I. Descrierea imobilului

TEREN Extravilan

Adresa: Jud. Suceava

Nr. Crt	Nr cadastral Nr. topografic	Suprafaţa* (mp)	Observaţii / Referinţe
A1	33763	9.000	Sector cadastral:69 Teren neimprejmuit;

B. Partea II. Proprietari şi acte

Inscrieri privitoare la dreptul de proprietate şi alte drepturi reale		Referinţe
5071 / 21/02/2019		
Act Notarial nr. 774, din 20/02/2019 emis de APOSTOL DRAGOS NICOLAE;		
B2	Intabulare, drept de PROPRIETATEbun propriu, dobandit prin Conventie, cota actuala 1/1	A1
	1) **BOBOC DANIELA**, necasatorita	

C. Partea III. SARCINI .

Inscrieri privind dezmembramintele dreptului de proprietate, drepturi reale de garanţie şi sarcini	Referinţe
NU SUNT	

Document care conține date cu caracter personal, protejat de prevederile Regulamentului (UE) nr. 679/2016 și Legii 190/2018

Anexa Nr. 1 La Partea I

Teren

Nr cadastral	Suprafaţa (mp)*	Observaţii / Referinţe
33763	9.000	

* Suprafaţa este determinată in planul de proiecţie Stereo 70.

DETALII LINIARE IMOBIL

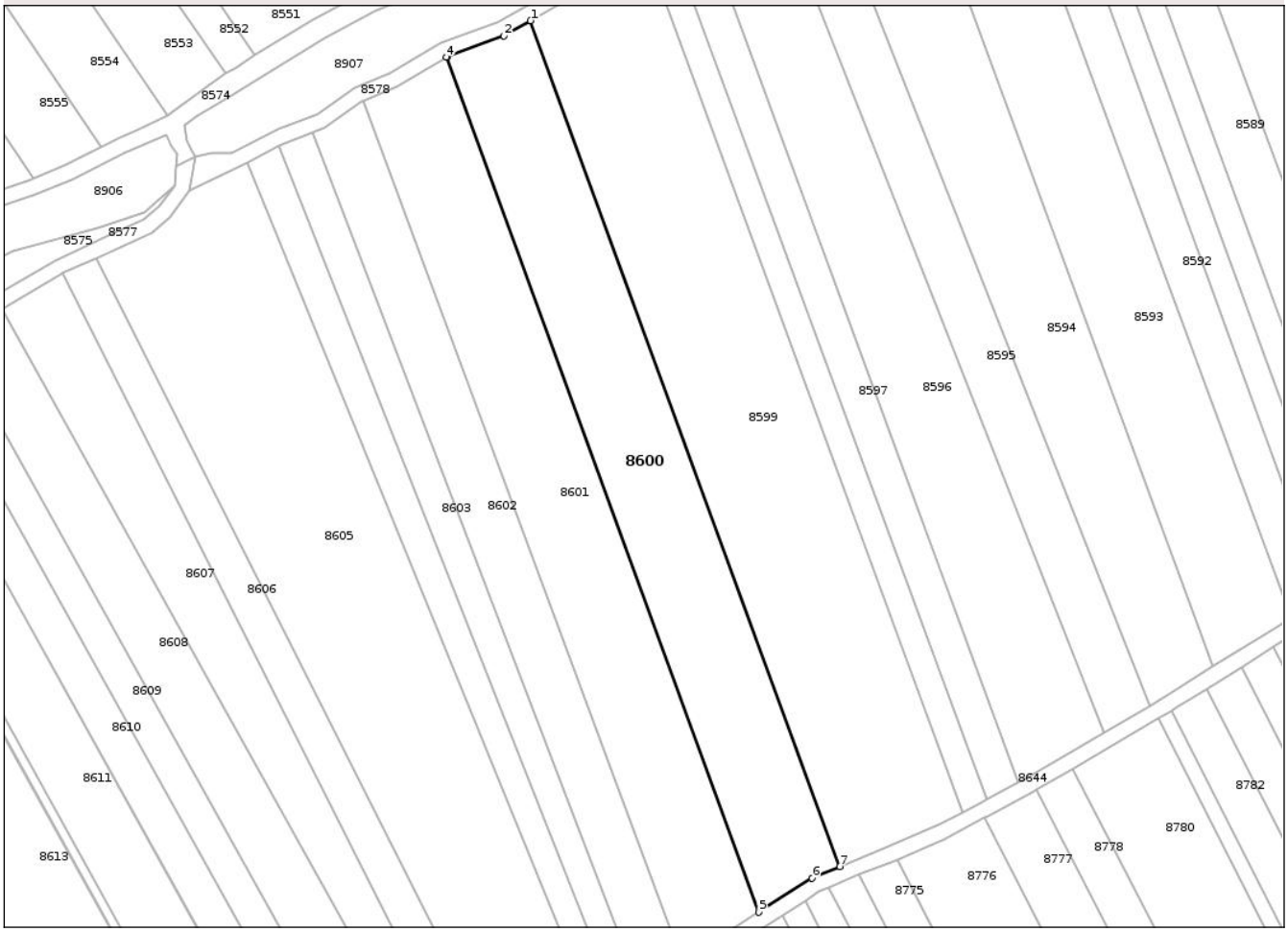

Date referitoare la teren

Crt	Categorie folosință	Intra vilan	Suprafaţa (mp)	Tarla	Parcelă	Nr. topo	Observaţii / Referinţe
1	arabil	NU	9.000	90	719	-	

Lungime Segmente
1) Valorile lungimilor segmentelor sunt obţinute din proiecţie în plan.

Punct început	X / Y	Punct sfârşit	X / Y	Lungime segment (** (m)
1	599.687,084 647.531,376	2	599.678,313 647.526,439	10.065
2	599.678,313 647.526,439	3	599.659,651 647.519,553	19.892
3	599.659,651 647.519,553	4	599.659,271 647.519,327	0.442
4	599.659,271 647.519,327	5	599.762,478 647.237,484	300.145
5	599.762,478 647.237,484	6	599.780,003 647.248,77	20.845

Document care conține date cu caracter personal, protejat de prevederile Regulamentului (UE) nr. 679/2016 și Legii 190/2018

Punct început	X / Y	Punct sfârşit	X / Y	Lungime segment (** (m)
6	599.780,003 647.248,77	7	599.789,18 647.252,569	9.932
7	599.789,18 647.252,569	1	599.687,084 647.531,376	296.912

** Lungimile segmentelor sunt determinate în planul de proiecţie Stereo 70 şi sunt rotunjite la 1 milimetru.
*** Distanţa dintre puncte este formată din segmente cumulate ce sunt mai mici decât valoarea 1 milimetru.

Document care conține date cu caracter personal, protejat de prevederile Regulamentului (UE) nr. 679/2016 și Legii 190/2018

DATE DESPRE IMOBILUL NR. 8601

Oficiul de Cadastru şi Publicitate Imobiliară SUCEAVA
Biroul de Cadastru şi Publicitate Imobiliară Falticeni

A. Partea I. Descrierea imobilului

TEREN Extravilan

Adresa: Jud. Suceava

Nr. Crt	Nr cadastral Nr. topografic	Suprafaţa* (mp)	Observaţii / Referinţe
A1		9.000	Sector cadastral:69 Teren neimprejmuit;

B. Partea II. Proprietari şi acte

Inscrieri privitoare la dreptul de proprietate şi alte drepturi reale		Referinţe
/		
Act Administrativ nr. 2210, din 08/12/2004 emis de CJSDPAT SUCEAVA;		
B1	Intabulare, drept de PROPRIETATE, dobandit prin Reconstituire, cota actuala 1/1	A1
	1) **ALBU LUCREŢIA**, Lipsă CNP proprietar.	

C. Partea III. SARCINI .

Inscrieri privind dezmembramintele dreptului de proprietate, drepturi reale de garanţie şi sarcini	Referinţe
NU SUNT	

Document care conține date cu caracter personal, protejat de prevederile Regulamentului (UE) nr. 679/2016 și Legii 190/2018

Anexa Nr. 1 La Partea I

Teren

Nr cadastral	Suprafaţa (mp)*	Observaţii / Referinţe
	9.000	

* Suprafaţa este determinată in planul de proiecţie Stereo 70.

DETALII LINIARE IMOBIL

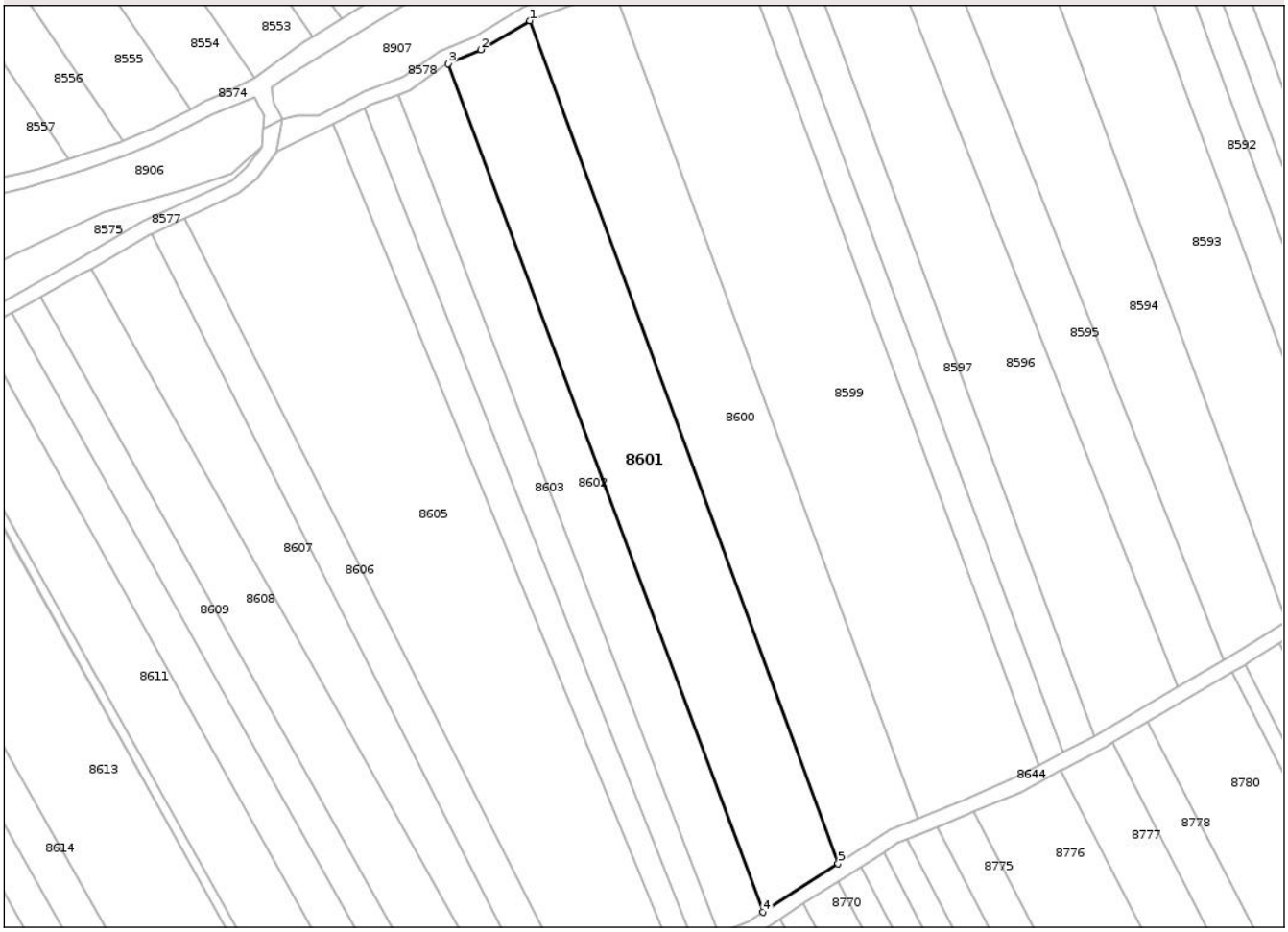

Date referitoare la teren

Crt	Categorie folosință	Intra vilan	Suprafaţa (mp)	Tarla	Parcelă	Nr. topo	Observaţii / Referinţe
1	arabil	NU	9.000	90	719	-	

Lungime Segmente
1) Valorile lungimilor segmentelor sunt obţinute din proiecţie în plan.

Punct început	X / Y	Punct sfârşit	X / Y	Lungime segment (** (m)
1	599.659,271 647.519,327	2	599.642,996 647.509,647	18.936
2	599.642,996 647.509,647	3	599.631,919 647.505,016	12.006
3	599.631,919 647.505,016	4	599.737,321 647.221,281	302.68
4	599.737,321 647.221,281	5	599.762,478 647.237,484	29.923
5	599.762,478 647.237,484	1	599.659,271 647.519,327	300.145

Document care conține date cu caracter personal, protejat de prevederile Regulamentului (UE) nr. 679/2016 și Legii 190/2018

** Lungimile segmentelor sunt determinate în planul de proiecţie Stereo 70 şi sunt rotunjite la 1 milimetru.
*** Distanţa dintre puncte este formată din segmente cumulate ce sunt mai mici decât valoarea 1 milimetru.

DATE DESPRE IMOBILUL NR. 8602

Oficiul de Cadastru şi Publicitate Imobiliară SUCEAVA
Biroul de Cadastru şi Publicitate Imobiliară Falticeni

A. Partea I. Descrierea imobilului

TEREN Extravilan

Adresa: Jud. Suceava

Nr. Crt	Nr cadastral Nr. topografic	Suprafaţa* (mp)	Observaţii / Referinţe
A1		5.400	Sector cadastral:69 Teren neimprejmuit;

B. Partea II. Proprietari şi acte

Inscrieri privitoare la dreptul de proprietate şi alte drepturi reale		Referinţe
/		
Act Administrativ nr. 1175, din 24/10/1995 emis de CJSDPAT SUCEAVA;		
B1	Intabulare, drept de PROPRIETATE, dobandit prin Reconstituire, cota actuala 1/1	A1
	1) **BERARIU IOAN** DEFUNCT:Da 2) **BERARU MARIA** DEFUNCT:Da	

C. Partea III. SARCINI .

Inscrieri privind dezmembramintele dreptului de proprietate, drepturi reale de garanţie şi sarcini	Referinţe
NU SUNT	

Document care conține date cu caracter personal, protejat de prevederile Regulamentului (UE) nr. 679/2016 și Legii 190/2018

Anexa Nr. 1 La Partea I

Teren

Nr cadastral	Suprafaţa (mp)*	Observaţii / Referinţe
	5.400	

* Suprafaţa este determinată in planul de proiecţie Stereo 70.

DETALII LINIARE IMOBIL

Date referitoare la teren

Crt	Categorie folosință	Intra vilan	Suprafaţa (mp)	Tarla	Parcelă	Nr. topo	Observaţii / Referinţe
1	arabil	NU	5.400	90	719	-	

Lungime Segmente
1) Valorile lungimilor segmentelor sunt obţinute din proiecţie în plan.

Punct început	X / Y	Punct sfârşit	X / Y	Lungime segment (** (m)
1	599.631,919 647.505,016	2	599.631,562 647.504,866	0.387
2	599.631,562 647.504,866	3	599.619,195 647.496,236	15.08
3	599.619,195 647.496,236	4	599.615,101 647.494,657	4.388
4	599.615,101 647.494,657	5	599.722,374 647.214,303	300.176
5	599.722,374 647.214,303	6	599.732,701 647.218,306	11.076

Document care conține date cu caracter personal, protejat de prevederile Regulamentului (UE) nr. 679/2016 și Legii 190/2018

Punct început	X / Y	Punct sfârşit	X / Y	Lungime segment (** (m)
6	599.732,701 647.218,306	7	599.737,321 647.221,281	5.495
7	599.737,321 647.221,281	1	599.631,919 647.505,016	302.68

** Lungimile segmentelor sunt determinate în planul de proiecţie Stereo 70 şi sunt rotunjite la 1 milimetru.
*** Distanţa dintre puncte este formată din segmente cumulate ce sunt mai mici decât valoarea 1 milimetru.

Document care conține date cu caracter personal, protejat de prevederile Regulamentului (UE) nr. 679/2016 și Legii 190/2018

DATE DESPRE IMOBILUL NR. 8603

Oficiul de Cadastru şi Publicitate Imobiliară SUCEAVA
Biroul de Cadastru şi Publicitate Imobiliară Falticeni

A. Partea I. Descrierea imobilului

TEREN Extravilan

Adresa: Jud. Suceava

Nr. Crt	Nr cadastral Nr. topografic	Suprafaţa* (mp)	Observaţii / Referinţe
A1		3.100	Sector cadastral:69 Teren neimprejmuit;

B. Partea II. Proprietari şi acte

Inscrieri privitoare la dreptul de proprietate şi alte drepturi reale		Referinţe
/		
Act Administrativ nr. 2232, din 15/04/2025 emis de PRIMARIA BOROAIA;		
B1	Inscrierea posesiei, drept de PROPRIETATE, dobandit prin Lege, cota actuala 1/1	A1
	1) **NEIDENTIFICAT NEIDENTIFICAT**	
Act Normativ nr. 7, din 13/03/1996 emis de PARLAMENTUL ROMANIEI (art. 13);		
B2	Se notează menţiunea de proprietar neidentificat.	A1

C. Partea III. SARCINI .

Inscrieri privind dezmembramintele dreptului de proprietate, drepturi reale de garanţie şi sarcini	Referinţe
NU SUNT	

Document care conține date cu caracter personal, protejat de prevederile Regulamentului (UE) nr. 679/2016 și Legii 190/2018

Anexa Nr. 1 La Partea I

Teren

Nr cadastral	Suprafaţa (mp)*	Observaţii / Referinţe
	3.100	

* Suprafaţa este determinată in planul de proiecţie Stereo 70.

DETALII LINIARE IMOBIL

Date referitoare la teren

Crt	Categorie folosință	Intra vilan	Suprafaţa (mp)	Tarla	Parcelă	Nr. topo	Observaţii / Referinţe
1	arabil	NU	3.100	90	719	-	

Lungime Segmente
1) Valorile lungimilor segmentelor sunt obţinute din proiecţie în plan.

Punct început	X / Y	Punct sfârşit	X / Y	Lungime segment (** (m)
1	599.615,101 647.494,657	2	599.605,883 647.491,103	9.879
2	599.605,883 647.491,103	3	599.604,137 647.490,198	1.967
3	599.604,137 647.490,198	4	599.714,152 647.211,115	299.984
4	599.714,152 647.211,115	5	599.722,374 647.214,303	8.818
5	599.722,374 647.214,303	1	599.615,101 647.494,657	300.176

Document care conține date cu caracter personal, protejat de prevederile Regulamentului (UE) nr. 679/2016 și Legii 190/2018

** Lungimile segmentelor sunt determinate în planul de proiecţie Stereo 70 şi sunt rotunjite la 1 milimetru.
*** Distanţa dintre puncte este formată din segmente cumulate ce sunt mai mici decât valoarea 1 milimetru.

Document care conține date cu caracter personal, protejat de prevederile Regulamentului (UE) nr. 679/2016 și Legii 190/2018

DATE DESPRE IMOBILUL NR. 8604

Oficiul de Cadastru şi Publicitate Imobiliară SUCEAVA
Biroul de Cadastru şi Publicitate Imobiliară Falticeni

A. Partea I. Descrierea imobilului

TEREN Extravilan

Adresa: Jud. Suceava

Nr. Crt	Nr cadastral Nr. topografic	Suprafaţa* (mp)	Observaţii / Referinţe
A1		3.000	Sector cadastral:69 Teren neimprejmuit;

B. Partea II. Proprietari şi acte

Inscrieri privitoare la dreptul de proprietate şi alte drepturi reale		Referinţe
/		
Act Administrativ nr. 2232, din 15/04/2025 emis de PRIMARIA BOROAIA;		
B1	Inscrierea posesiei, drept de PROPRIETATE, dobandit prin Lege, cota actuala 1/1	A1
	1) **NEIDENTIFICAT NEIDENTIFICAT**	
Act Normativ nr. 7, din 13/03/1996 emis de PARLAMENTUL ROMANIEI (art. 13);		
B2	Se notează menţiunea de proprietar neidentificat.	A1

C. Partea III. SARCINI .

Inscrieri privind dezmembramintele dreptului de proprietate, drepturi reale de garanţie şi sarcini	Referinţe
NU SUNT	

Document care conține date cu caracter personal, protejat de prevederile Regulamentului (UE) nr. 679/2016 și Legii 190/2018

Anexa Nr. 1 La Partea I

Teren

Nr cadastral	Suprafaţa (mp)*	Observaţii / Referinţe
	3.000	

* Suprafaţa este determinată in planul de proiecţie Stereo 70.

DETALII LINIARE IMOBIL

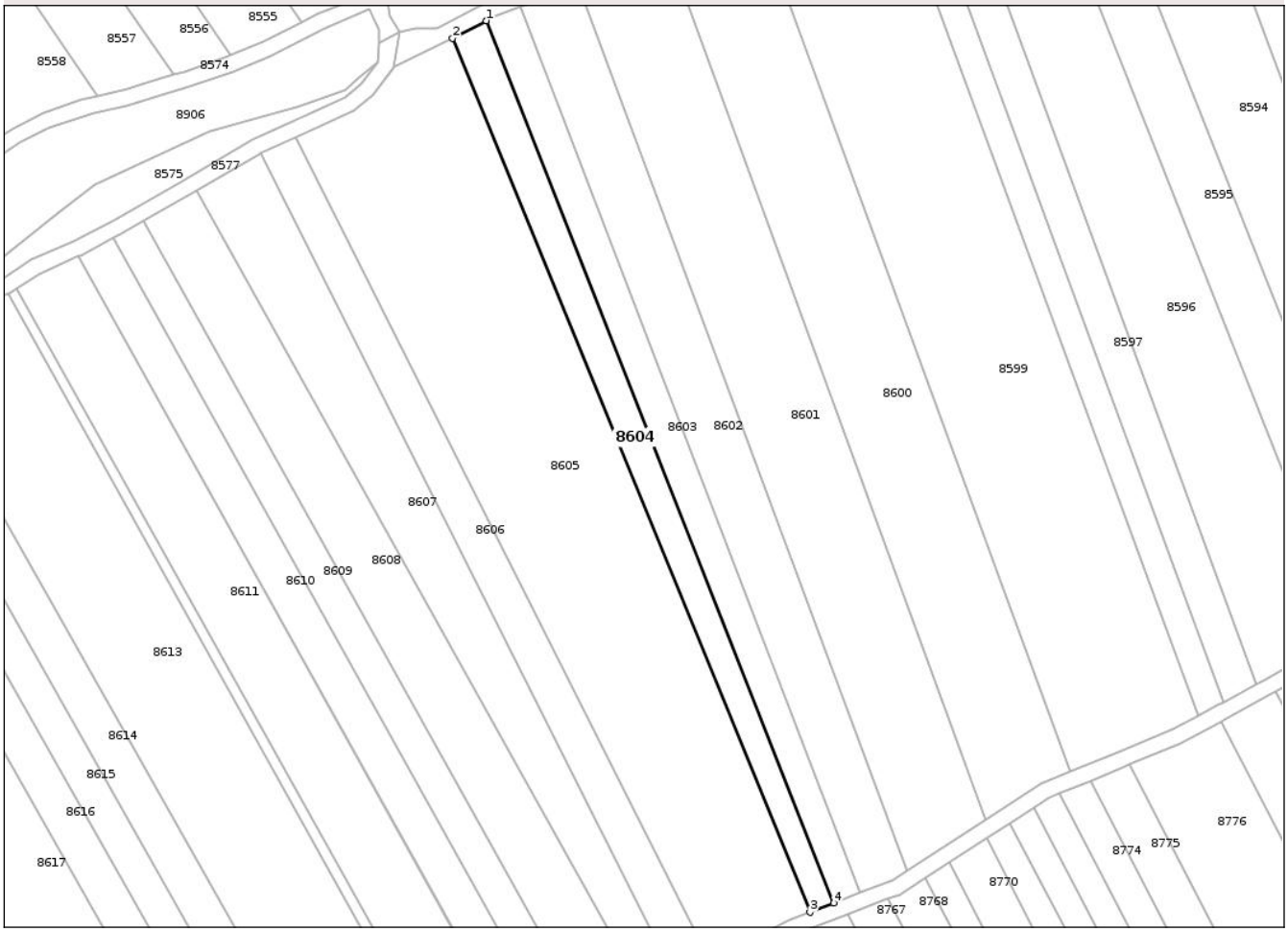

Date referitoare la teren

Crt	Categorie folosință	Intra vilan	Suprafaţa (mp)	Tarla	Parcelă	Nr. topo	Observaţii / Referinţe
1	arabil	NU	3.000	90	719	-	

Lungime Segmente
1) Valorile lungimilor segmentelor sunt obţinute din proiecţie în plan.

Punct început	X / Y	Punct sfârşit	X / Y	Lungime segment (** (m)
1	599.604,137 647.490,198	2	599.593,46 647.484,667	12.025
2	599.593,46 647.484,667	3	599.706,623 647.208,196	298.734
3	599.706,623 647.208,196	4	599.714,152 647.211,115	8.075
4	599.714,152 647.211,115	1	599.604,137 647.490,198	299.984

**** Lungimile segmentelor sunt determinate în planul de proiecţie Stereo 70 şi sunt rotunjite la 1 milimetru.**

Document care conține date cu caracter personal, protejat de prevederile Regulamentului (UE) nr. 679/2016 și Legii 190/2018

***** Distanţa dintre puncte este formată din segmente cumulate ce sunt mai mici decât valoarea 1 milimetru.**

DATE DESPRE IMOBILUL NR. 8605

Oficiul de Cadastru şi Publicitate Imobiliară SUCEAVA
Biroul de Cadastru şi Publicitate Imobiliară Falticeni

A. Partea I. Descrierea imobilului

TEREN Extravilan

Adresa: Jud. Suceava

Nr. Crt	Nr cadastral Nr. topografic	Suprafaţa* (mp)	Observaţii / Referinţe
A1		13.700	Sector cadastral:69 Teren neimprejmuit;

B. Partea II. Proprietari şi acte

Inscrieri privitoare la dreptul de proprietate şi alte drepturi reale		Referinţe
/		
Act Administrativ nr. 2232, din 15/04/2025 emis de PRIMARIA BOROAIA;		
B1	Inscrierea posesiei, drept de PROPRIETATE, dobandit prin Lege, cota actuala 1/1	A1
	1) **NEIDENTIFICAT NEIDENTIFICAT**	
Act Normativ nr. 7, din 13/03/1996 emis de PARLAMENTUL ROMANIEI (art. 13);		
B2	Se notează menţiunea de proprietar neidentificat.	A1

C. Partea III. SARCINI .

Inscrieri privind dezmembramintele dreptului de proprietate, drepturi reale de garanţie şi sarcini	Referinţe
NU SUNT	

Document care conține date cu caracter personal, protejat de prevederile Regulamentului (UE) nr. 679/2016 și Legii 190/2018

Anexa Nr. 1 La Partea I

Teren

Nr cadastral	Suprafaţa (mp)*	Observaţii / Referinţe
	13.700	

* Suprafaţa este determinată in planul de proiecţie Stereo 70.

DETALII LINIARE IMOBIL

Date referitoare la teren

Crt	Categorie folosință	Intra vilan	Suprafaţa (mp)	Tarla	Parcelă	Nr. topo	Observaţii / Referinţe
1	arabil	NU	13.700	90	719	-	

Lungime Segmente
1) Valorile lungimilor segmentelor sunt obţinute din proiecţie în plan.

Punct început	X / Y	Punct sfârşit	X / Y	Lungime segment (** (m)
1	599.593,46 647.484,667	2	599.574,635 647.475,478	20.948
2	599.574,635 647.475,478	3	599.574,613 647.475,199	0.28
3	599.574,613 647.475,199	4	599.568,179 647.466,562	10.77
4	599.568,179 647.466,562	5	599.562,045 647.461,563	7.913
5	599.562,045 647.461,563	6	599.548,097 647.455,121	15.364

Document care conține date cu caracter personal, protejat de prevederile Regulamentului (UE) nr. 679/2016 și Legii 190/2018

Punct început	X / Y	Punct sfârşit	X / Y	Lungime segment (** (m)
6	599.548,097 647.455,121	7	599.543,919 647.453,234	4.584
7	599.543,919 647.453,234	8	599.675,101 647.192,966	291.459
8	599.675,101 647.192,966	9	599.699,946 647.205,608	27.876
9	599.699,946 647.205,608	10	599.706,623 647.208,196	7.161
10	599.706,623 647.208,196	1	599.593,46 647.484,667	298.734

** Lungimile segmentelor sunt determinate în planul de proiecţie Stereo 70 şi sunt rotunjite la 1 milimetru.
*** Distanţa dintre puncte este formată din segmente cumulate ce sunt mai mici decât valoarea 1 milimetru.

Document care conține date cu caracter personal, protejat de prevederile Regulamentului (UE) nr. 679/2016 și Legii 190/2018

DATE DESPRE IMOBILUL NR. 8606

Oficiul de Cadastru şi Publicitate Imobiliară SUCEAVA
Biroul de Cadastru şi Publicitate Imobiliară Falticeni

A. Partea I. Descrierea imobilului

TEREN Extravilan

Adresa: Jud. Suceava

Nr. Crt	Nr cadastral Nr. topografic	Suprafaţa* (mp)	Observaţii / Referinţe
A1		3.600	Sector cadastral:69 Teren neimprejmuit;

B. Partea II. Proprietari şi acte

Inscrieri privitoare la dreptul de proprietate şi alte drepturi reale		Referinţe
/		
Act Administrativ nr. 2232, din 15/04/2025 emis de PRIMARIA BOROAIA;		
B1	Inscrierea posesiei, drept de PROPRIETATE, dobandit prin Lege, cota actuala 1/1	A1
	1) **NEIDENTIFICAT NEIDENTIFICAT**	
Act Normativ nr. 7, din 13/03/1996 emis de PARLAMENTUL ROMANIEI (art. 13);		
B2	Se notează menţiunea de proprietar neidentificat.	A1

C. Partea III. SARCINI .

Inscrieri privind dezmembramintele dreptului de proprietate, drepturi reale de garanţie şi sarcini	Referinţe
NU SUNT	

Document care conține date cu caracter personal, protejat de prevederile Regulamentului (UE) nr. 679/2016 și Legii 190/2018

Anexa Nr. 1 La Partea I

Teren

Nr cadastral	Suprafaţa (mp)*	Observaţii / Referinţe
	3.600	

* Suprafaţa este determinată in planul de proiecţie Stereo 70.

DETALII LINIARE IMOBIL

Date referitoare la teren

Crt	Categorie folosință	Intra vilan	Suprafaţa (mp)	Tarla	Parcelă	Nr. topo	Observaţii / Referinţe
1	arabil	NU	3.600	90	719	-	

Lungime Segmente
1) Valorile lungimilor segmentelor sunt obţinute din proiecţie în plan.

Punct început	X / Y	Punct sfârşit	X / Y	Lungime segment (** (m)
1	599.664,182 647.187,216	2	599.664,265 647.187,26	0.094
2	599.664,265 647.187,26	3	599.666,606 647.188,536	2.666
3	599.666,606 647.188,536	4	599.670,244 647.190,495	4.132
4	599.670,244 647.190,495	5	599.675,101 647.192,966	5.449
5	599.675,101 647.192,966	6	599.543,919 647.453,234	291.459

Document care conține date cu caracter personal, protejat de prevederile Regulamentului (UE) nr. 679/2016 și Legii 190/2018

Punct început	X / Y	Punct sfârşit	X / Y	Lungime segment (** (m)
6	599.543,919 647.453,234	7	599.532,665 647.448,151	12.349
7	599.532,665 647.448,151	1	599.664,182 647.187,216	292.205

** Lungimile segmentelor sunt determinate în planul de proiecţie Stereo 70 şi sunt rotunjite la 1 milimetru.
*** Distanţa dintre puncte este formată din segmente cumulate ce sunt mai mici decât valoarea 1 milimetru.

Document care conține date cu caracter personal, protejat de prevederile Regulamentului (UE) nr. 679/2016 și Legii 190/2018

DATE DESPRE IMOBILUL NR. 8607

Oficiul de Cadastru şi Publicitate Imobiliară SUCEAVA
Biroul de Cadastru şi Publicitate Imobiliară Falticeni

A. Partea I. Descrierea imobilului

TEREN Extravilan

Adresa: Jud. Suceava

Nr. Crt	Nr cadastral Nr. topografic	Suprafaţa* (mp)	Observaţii / Referinţe
A1		5.000	Sector cadastral:69 Teren neimprejmuit;

B. Partea II. Proprietari şi acte

Inscrieri privitoare la dreptul de proprietate şi alte drepturi reale		Referinţe
/		
Act Administrativ nr. 890, din 05/04/1995 emis de CJSDPAT SUCEAVA;		
B1	Intabulare, drept de PROPRIETATE, dobandit prin Reconstituire, cota actuala 1/1	A1
	1) **UNGUREANU ILIE**	

C. Partea III. SARCINI .

Inscrieri privind dezmembramintele dreptului de proprietate, drepturi reale de garanţie şi sarcini	Referinţe
NU SUNT	

Document care conține date cu caracter personal, protejat de prevederile Regulamentului (UE) nr. 679/2016 și Legii 190/2018

Anexa Nr. 1 La Partea I

Teren

Nr cadastral	Suprafaţa (mp)*	Observaţii / Referinţe
	5.000	

* Suprafaţa este determinată in planul de proiecţie Stereo 70.

DETALII LINIARE IMOBIL

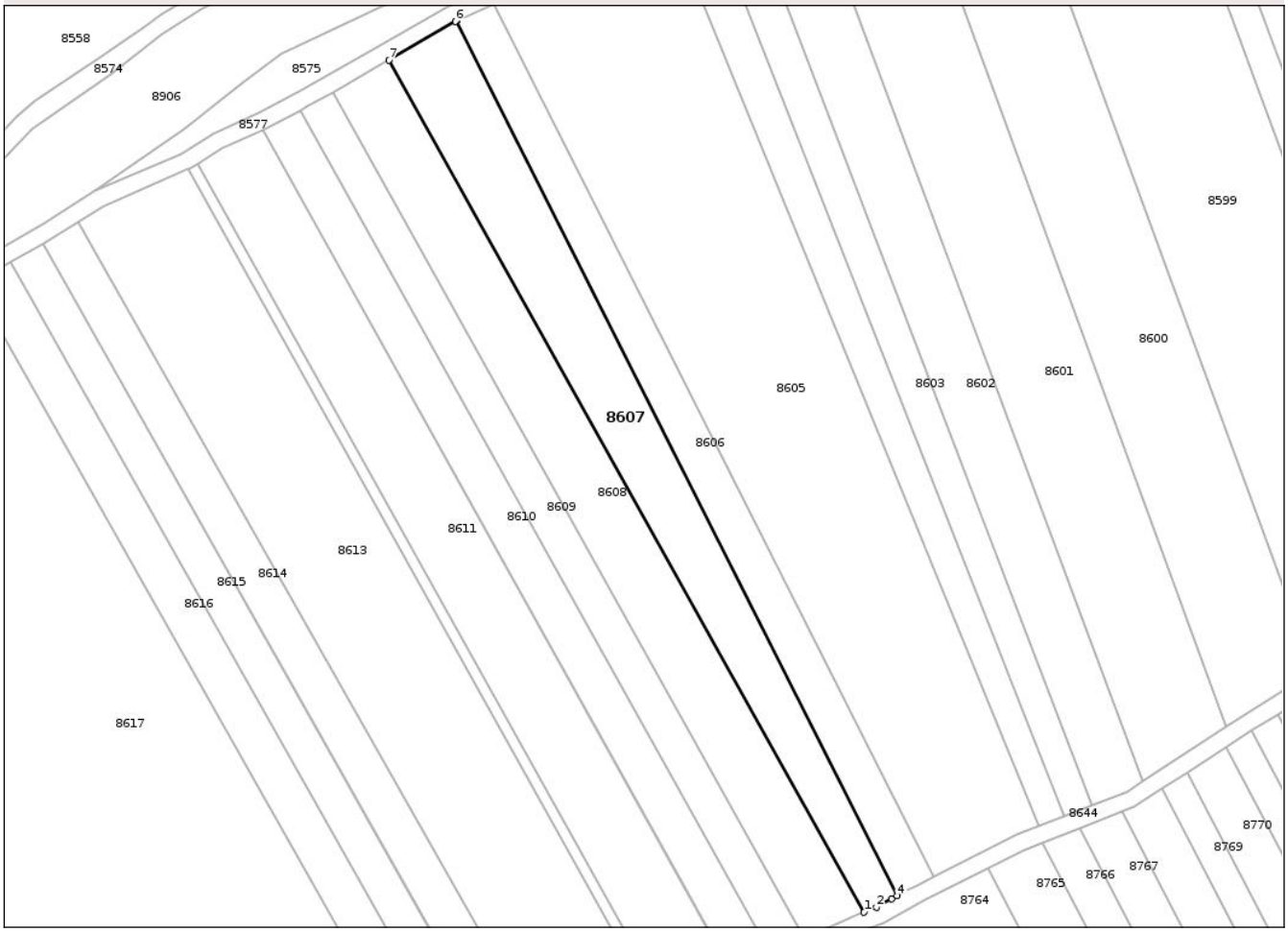

Date referitoare la teren

Crt	Categorie folosință	Intra vilan	Suprafaţa (mp)	Tarla	Parcelă	Nr. topo	Observaţii / Referinţe
1	arabil	NU	5.000	90	719	-	

Lungime Segmente
1) Valorile lungimilor segmentelor sunt obţinute din proiecţie în plan.

Punct început	X / Y	Punct sfârşit	X / Y	Lungime segment (** (m)
1	599.654,339 647.182,331	2	599.657,979 647.183,89	3.96
2	599.657,979 647.183,89	3	599.662,551 647.186,352	5.193
3	599.662,551 647.186,352	4	599.664,182 647.187,216	1.846
4	599.664,182 647.187,216	5	599.532,665 647.448,151	292.205
5	599.532,665 647.448,151	6	599.532,313 647.447,992	0.386

Document care conține date cu caracter personal, protejat de prevederile Regulamentului (UE) nr. 679/2016 și Legii 190/2018

Punct început	X / Y	Punct sfârşit	X / Y	Lungime segment (** (m)
6	599.532,313 647.447,992	7	599.512,498 647.436,44	22.936
7	599.512,498 647.436,44	1	599.654,339 647.182,331	291.016

** Lungimile segmentelor sunt determinate în planul de proiecţie Stereo 70 şi sunt rotunjite la 1 milimetru.
*** Distanţa dintre puncte este formată din segmente cumulate ce sunt mai mici decât valoarea 1 milimetru.

Document care conține date cu caracter personal, protejat de prevederile Regulamentului (UE) nr. 679/2016 și Legii 190/2018

DATE DESPRE IMOBILUL NR. 8608

Oficiul de Cadastru şi Publicitate Imobiliară SUCEAVA
Biroul de Cadastru şi Publicitate Imobiliară Falticeni

A. Partea I. Descrierea imobilului

TEREN Extravilan

Adresa: Jud. Suceava

Nr. Crt	Nr cadastral Nr. topografic	Suprafaţa* (mp)	Observaţii / Referinţe
A1		5.600	Sector cadastral:69 Teren neimprejmuit;

B. Partea II. Proprietari şi acte

Inscrieri privitoare la dreptul de proprietate şi alte drepturi reale		Referinţe
/		
Act Notarial nr. 3490, din 13/12/2000 emis de BNP MARIA APOSTOL;		
B1	Intabulare, drept de PROPRIETATE, dobandit prin PARTAJ, cota actuala 1/1	A1
	1) **UNGUREANU VALERIA** DEFUNCT:Da	

C. Partea III. SARCINI .

Inscrieri privind dezmembramintele dreptului de proprietate, drepturi reale de garanţie şi sarcini	Referinţe
NU SUNT	

Document care conține date cu caracter personal, protejat de prevederile Regulamentului (UE) nr. 679/2016 și Legii 190/2018

Anexa Nr. 1 La Partea I

Teren

Nr cadastral	Suprafaţa (mp)*	Observaţii / Referinţe
	5.600	

* Suprafaţa este determinată in planul de proiecţie Stereo 70.

DETALII LINIARE IMOBIL

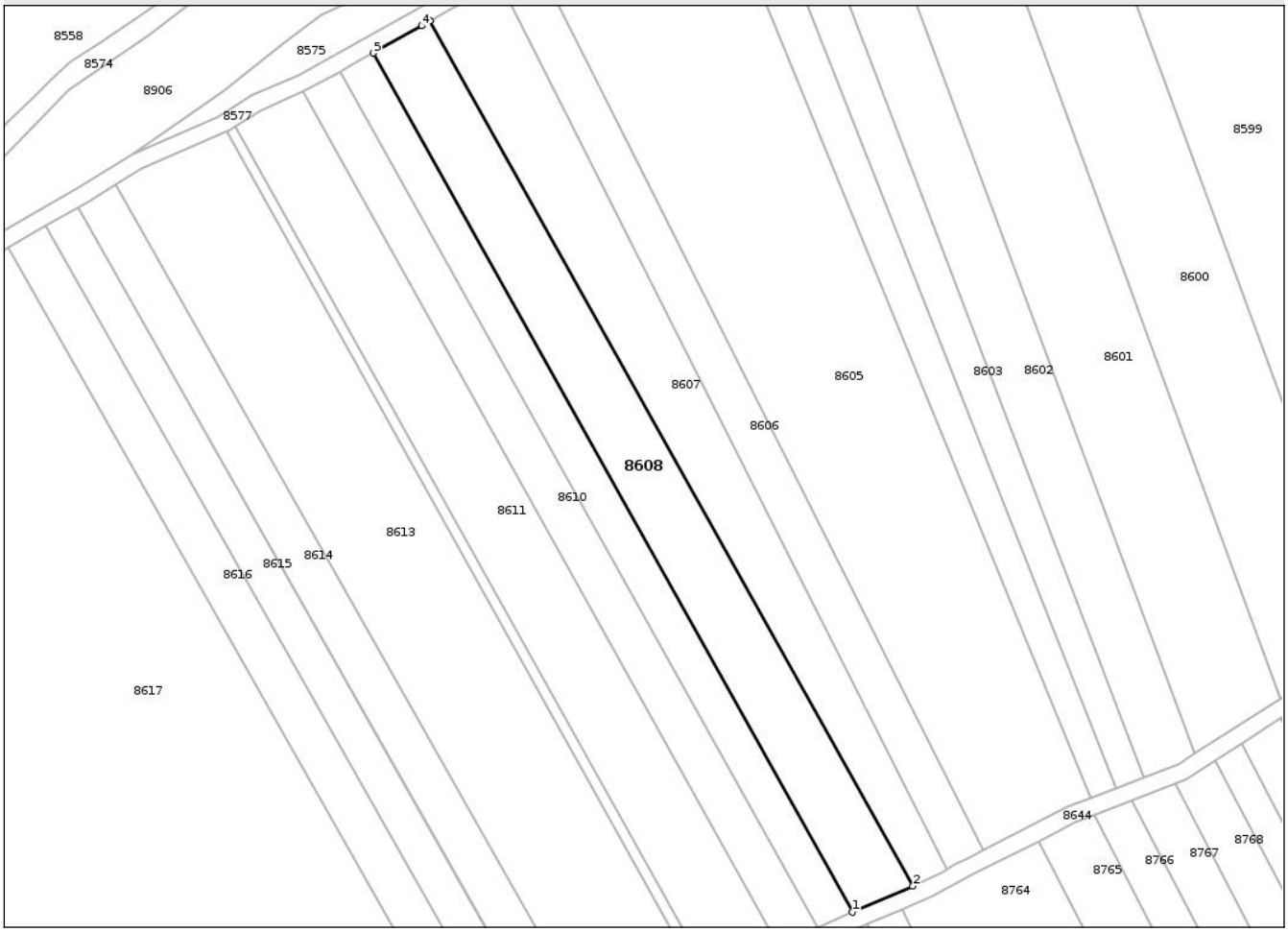

Date referitoare la teren

Crt	Categorie folosință	Intra vilan	Suprafaţa (mp)	Tarla	Parcelă	Nr. topo	Observaţii / Referinţe
1	arabil	NU	5.600	90	719	-	

Lungime Segmente
1) Valorile lungimilor segmentelor sunt obţinute din proiecţie în plan.

Punct început	X / Y	Punct sfârşit	X / Y	Lungime segment (** (m)
1	599.636,486 647.174,685	2	599.654,339 647.182,331	19.421
2	599.654,339 647.182,331	3	599.512,498 647.436,44	291.016
3	599.512,498 647.436,44	4	599.509,914 647.434,934	2.991
4	599.509,914 647.434,934	5	599.495,697 647.426,908	16.326
5	599.495,697 647.426,908	1	599.636,486 647.174,685	288.856

Document care conține date cu caracter personal, protejat de prevederile Regulamentului (UE) nr. 679/2016 și Legii 190/2018

** Lungimile segmentelor sunt determinate în planul de proiecţie Stereo 70 şi sunt rotunjite la 1 milimetru.
*** Distanţa dintre puncte este formată din segmente cumulate ce sunt mai mici decât valoarea 1 milimetru.

Document care conține date cu caracter personal, protejat de prevederile Regulamentului (UE) nr. 679/2016 și Legii 190/2018

DATE DESPRE IMOBILUL NR. 8609

Oficiul de Cadastru şi Publicitate Imobiliară SUCEAVA
Biroul de Cadastru şi Publicitate Imobiliară Falticeni

A. Partea I. Descrierea imobilului

TEREN Extravilan

Adresa: Jud. Suceava

Nr. Crt	Nr cadastral Nr. topografic	Suprafaţa* (mp)	Observaţii / Referinţe
A1		3.200	Sector cadastral:69 Teren neimprejmuit;

B. Partea II. Proprietari şi acte

Inscrieri privitoare la dreptul de proprietate şi alte drepturi reale		Referinţe
/		
Act Administrativ nr. 1819, din 12/07/2002 emis de CJSDPAT SUCEAVA;		
B1	Intabulare, drept de PROPRIETATE, dobandit prin Reconstituire, cota actuala 1/1	A1
	1) **UNGUREANU MARIA**, Lipsă CNP proprietar. DEFUNCT:Da	

C. Partea III. SARCINI .

Inscrieri privind dezmembramintele dreptului de proprietate, drepturi reale de garanţie şi sarcini	Referinţe
NU SUNT	

Document care conține date cu caracter personal, protejat de prevederile Regulamentului (UE) nr. 679/2016 și Legii 190/2018

Anexa Nr. 1 La Partea I

Teren

Nr cadastral	Suprafaţa (mp)*	Observaţii / Referinţe
	3.200	

* Suprafaţa este determinată in planul de proiecţie Stereo 70.

DETALII LINIARE IMOBIL

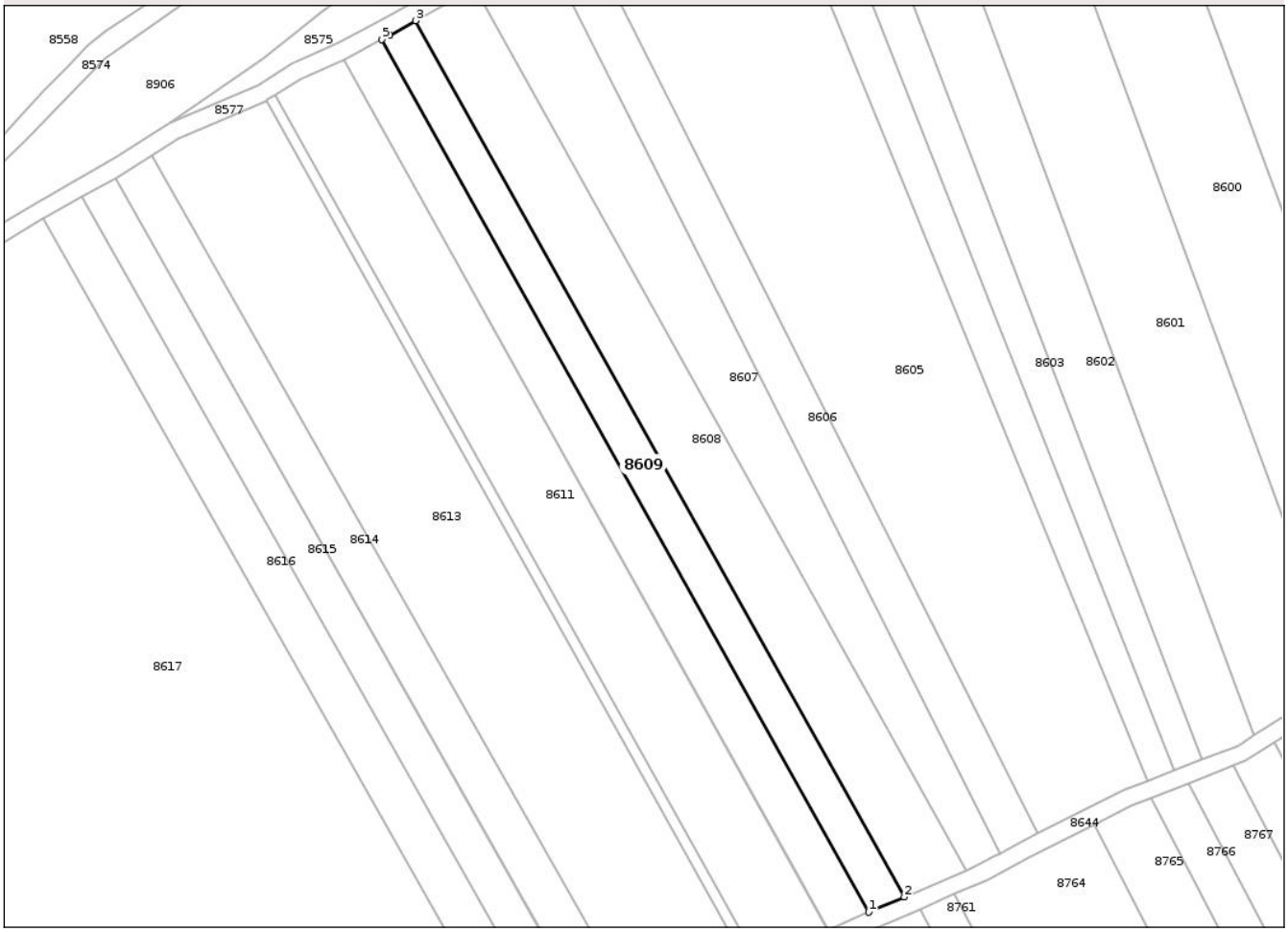

Date referitoare la teren

Crt	Categorie folosință	Intra vilan	Suprafaţa (mp)	Tarla	Parcelă	Nr. topo	Observaţii / Referinţe
1	arabil	NU	3.200	90	719	-	

Lungime Segmente
1) Valorile lungimilor segmentelor sunt obţinute din proiecţie în plan.

Punct început	X / Y	Punct sfârşit	X / Y	Lungime segment (** (m)
1	599.626,225 647.170,291	2	599.636,486 647.174,685	11.162
2	599.636,486 647.174,685	3	599.495,697 647.426,908	288.856
3	599.495,697 647.426,908	4	599.488,256 647.422,708	8.545
4	599.488,256 647.422,708	5	599.486,002 647.421,5	2.557
5	599.486,002 647.421,5	1	599.626,225 647.170,291	287.695

Document care conține date cu caracter personal, protejat de prevederile Regulamentului (UE) nr. 679/2016 și Legii 190/2018

** Lungimile segmentelor sunt determinate în planul de proiecţie Stereo 70 şi sunt rotunjite la 1 milimetru.
*** Distanţa dintre puncte este formată din segmente cumulate ce sunt mai mici decât valoarea 1 milimetru.

Document care conține date cu caracter personal, protejat de prevederile Regulamentului (UE) nr. 679/2016 și Legii 190/2018

DATE DESPRE IMOBILUL NR. 8610

Oficiul de Cadastru şi Publicitate Imobiliară SUCEAVA
Biroul de Cadastru şi Publicitate Imobiliară Falticeni

A. Partea I. Descrierea imobilului

TEREN Extravilan

Adresa: Jud. Suceava

Nr. Crt	Nr cadastral Nr. topografic	Suprafaţa* (mp)	Observaţii / Referinţe
A1		3.600	Sector cadastral:69 Teren neimprejmuit;

B. Partea II. Proprietari şi acte

Inscrieri privitoare la dreptul de proprietate şi alte drepturi reale		Referinţe
/		
Act Administrativ nr. 1137, din 24/10/1995 emis de CJSDPAT SUCEAVA;		
B1	Intabulare, drept de PROPRIETATE, dobandit prin Reconstituire, cota actuala 1/1	A1
	1) **UNGUREANU NECULAI**, Lipsă CNP proprietar. 2) **UNGUREANU ELENA**, Lipsă CNP proprietar.	

C. Partea III. SARCINI .

Inscrieri privind dezmembramintele dreptului de proprietate, drepturi reale de garanţie şi sarcini	Referinţe
NU SUNT	

Document care conține date cu caracter personal, protejat de prevederile Regulamentului (UE) nr. 679/2016 și Legii 190/2018

Anexa Nr. 1 La Partea I

Teren

Nr cadastral	Suprafaţa (mp)*	Observaţii / Referinţe
	3.600	

* Suprafaţa este determinată in planul de proiecţie Stereo 70.

DETALII LINIARE IMOBIL

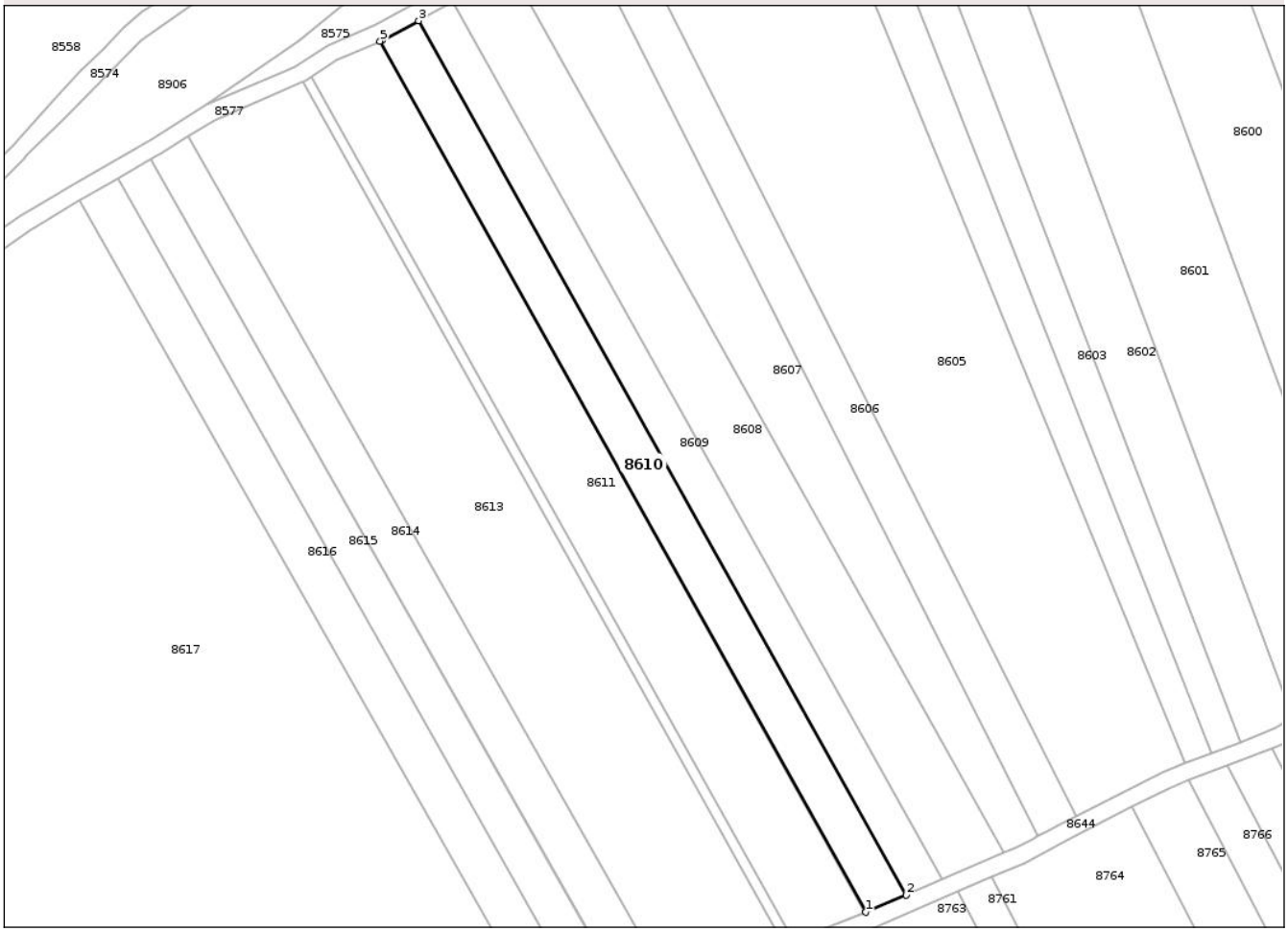

Date referitoare la teren

Crt	Categorie folosință	Intra vilan	Suprafaţa (mp)	Tarla	Parcelă	Nr. topo	Observaţii / Referinţe
1	arabil	NU	3.600	90	719	-	

Lungime Segmente
1) Valorile lungimilor segmentelor sunt obţinute din proiecţie în plan.

Punct început	X / Y	Punct sfârşit	X / Y	Lungime segment (** (m)
1	599.614,637 647.165,328	2	599.626,225 647.170,291	12.606
2	599.626,225 647.170,291	3	599.486,002 647.421,5	287.695
3	599.486,002 647.421,5	4	599.475,631 647.415,941	11.767
4	599.475,631 647.415,941	5	599.474,922 647.415,627	0.775
5	599.474,922 647.415,627	1	599.614,637 647.165,328	286.653

Document care conține date cu caracter personal, protejat de prevederile Regulamentului (UE) nr. 679/2016 și Legii 190/2018

** Lungimile segmentelor sunt determinate în planul de proiecţie Stereo 70 şi sunt rotunjite la 1 milimetru.
*** Distanţa dintre puncte este formată din segmente cumulate ce sunt mai mici decât valoarea 1 milimetru.

Document care conține date cu caracter personal, protejat de prevederile Regulamentului (UE) nr. 679/2016 și Legii 190/2018

DATE DESPRE IMOBILUL NR. 8611

Oficiul de Cadastru şi Publicitate Imobiliară SUCEAVA
Biroul de Cadastru şi Publicitate Imobiliară Falticeni

A. Partea I. Descrierea imobilului

TEREN Extravilan

Adresa: Jud. Suceava

Nr. Crt	Nr cadastral Nr. topografic	Suprafaţa* (mp)	Observaţii / Referinţe
A1		6.300	Sector cadastral:69 Teren neimprejmuit;

B. Partea II. Proprietari şi acte

Inscrieri privitoare la dreptul de proprietate şi alte drepturi reale		Referinţe
/		
Act Administrativ nr. 2345, din 29/06/2006 emis de CJSDPAT SUCEAVA;		
B1	Intabulare, drept de PROPRIETATE, dobandit prin Reconstituire, cota actuala 1/1	A1
	1) **UNGUREANU MARIA**, Lipsă CNP proprietar. DEFUNCT:Da	

C. Partea III. SARCINI .

Inscrieri privind dezmembramintele dreptului de proprietate, drepturi reale de garanţie şi sarcini	Referinţe
NU SUNT	

Document care conține date cu caracter personal, protejat de prevederile Regulamentului (UE) nr. 679/2016 și Legii 190/2018

Anexa Nr. 1 La Partea I

Teren

Nr cadastral	Suprafaţa (mp)*	Observaţii / Referinţe
	6.300	

* Suprafaţa este determinată in planul de proiecţie Stereo 70.

DETALII LINIARE IMOBIL

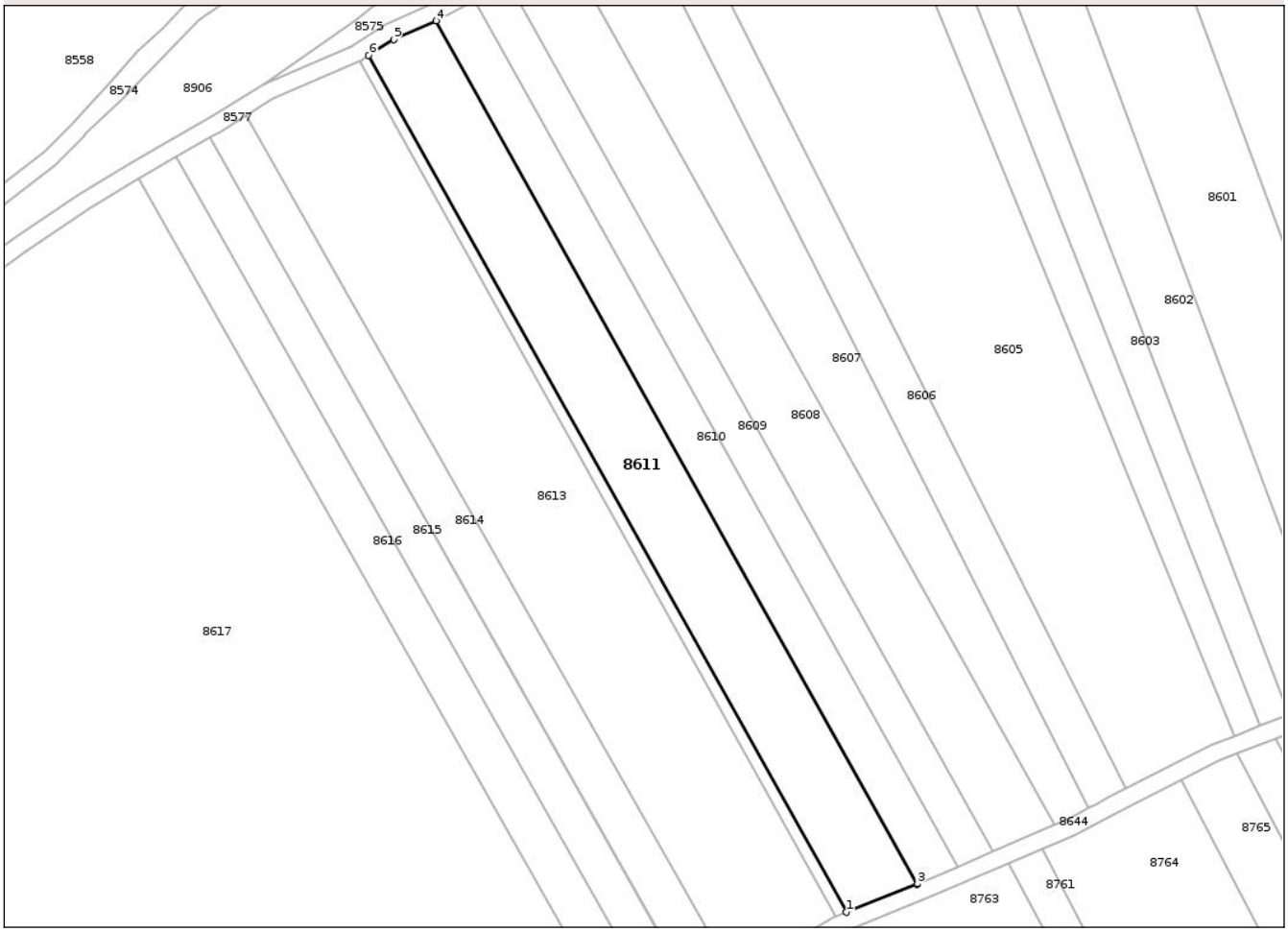

Date referitoare la teren

Crt	Categorie folosință	Intra vilan	Suprafaţa (mp)	Tarla	Parcelă	Nr. topo	Observaţii / Referinţe
1	arabil	NU	6.300	90	719	-	

Lungime Segmente
1) Valorile lungimilor segmentelor sunt obţinute din proiecţie în plan.

Punct început	X / Y	Punct sfârşit	X / Y	Lungime segment (** (m)
1	599.594,013 647.157,082	2	599.614,452 647.165,249	22.01
2	599.614,452 647.165,249	3	599.614,637 647.165,328	0.201
3	599.614,637 647.165,328	4	599.474,922 647.415,627	286.653
4	599.474,922 647.415,627	5	599.462,531 647.410,144	13.55
5	599.462,531 647.410,144	6	599.455,317 647.405,556	8.549

Document care conține date cu caracter personal, protejat de prevederile Regulamentului (UE) nr. 679/2016 și Legii 190/2018

Punct început	X / Y	Punct sfârşit	X / Y	Lungime segment (** (m)
6	599.455,317 647.405,556	1	599.594,013 647.157,082	284.563

** Lungimile segmentelor sunt determinate în planul de proiecţie Stereo 70 şi sunt rotunjite la 1 milimetru.
*** Distanţa dintre puncte este formată din segmente cumulate ce sunt mai mici decât valoarea 1 milimetru.

Document care conține date cu caracter personal, protejat de prevederile Regulamentului (UE) nr. 679/2016 și Legii 190/2018

DATE DESPRE IMOBILUL NR. 8612

Oficiul de Cadastru şi Publicitate Imobiliară SUCEAVA
Biroul de Cadastru şi Publicitate Imobiliară Falticeni

A. Partea I. Descrierea imobilului

TEREN Extravilan

Adresa: Jud. Suceava

Nr. Crt	Nr cadastral Nr. topografic	Suprafaţa* (mp)	Observaţii / Referinţe
A1		900	Sector cadastral:69 Teren neimprejmuit;

B. Partea II. Proprietari şi acte

Inscrieri privitoare la dreptul de proprietate şi alte drepturi reale		Referinţe
/		
Act Administrativ nr. 2317, din 29/05/2006 emis de CJSDPAT SUCEAVA;		
B1	Intabulare, drept de PROPRIETATE, dobandit prin Reconstituire, cota actuala 1/1	A1
	1) **UNGUREANU LUCICA** 2) **UNGUREANU OLGA**, Lipsă CNP proprietar. 3) **UNGUREANU MARIA**, Lipsă CNP proprietar. DEFUNCT:Da	

C. Partea III. SARCINI .

Inscrieri privind dezmembramintele dreptului de proprietate, drepturi reale de garanţie şi sarcini	Referinţe
NU SUNT	

Document care conține date cu caracter personal, protejat de prevederile Regulamentului (UE) nr. 679/2016 și Legii 190/2018

Anexa Nr. 1 La Partea I

Teren

Nr cadastral	Suprafaţa (mp)*	Observaţii / Referinţe
	900	

* Suprafaţa este determinată in planul de proiecţie Stereo 70.

DETALII LINIARE IMOBIL

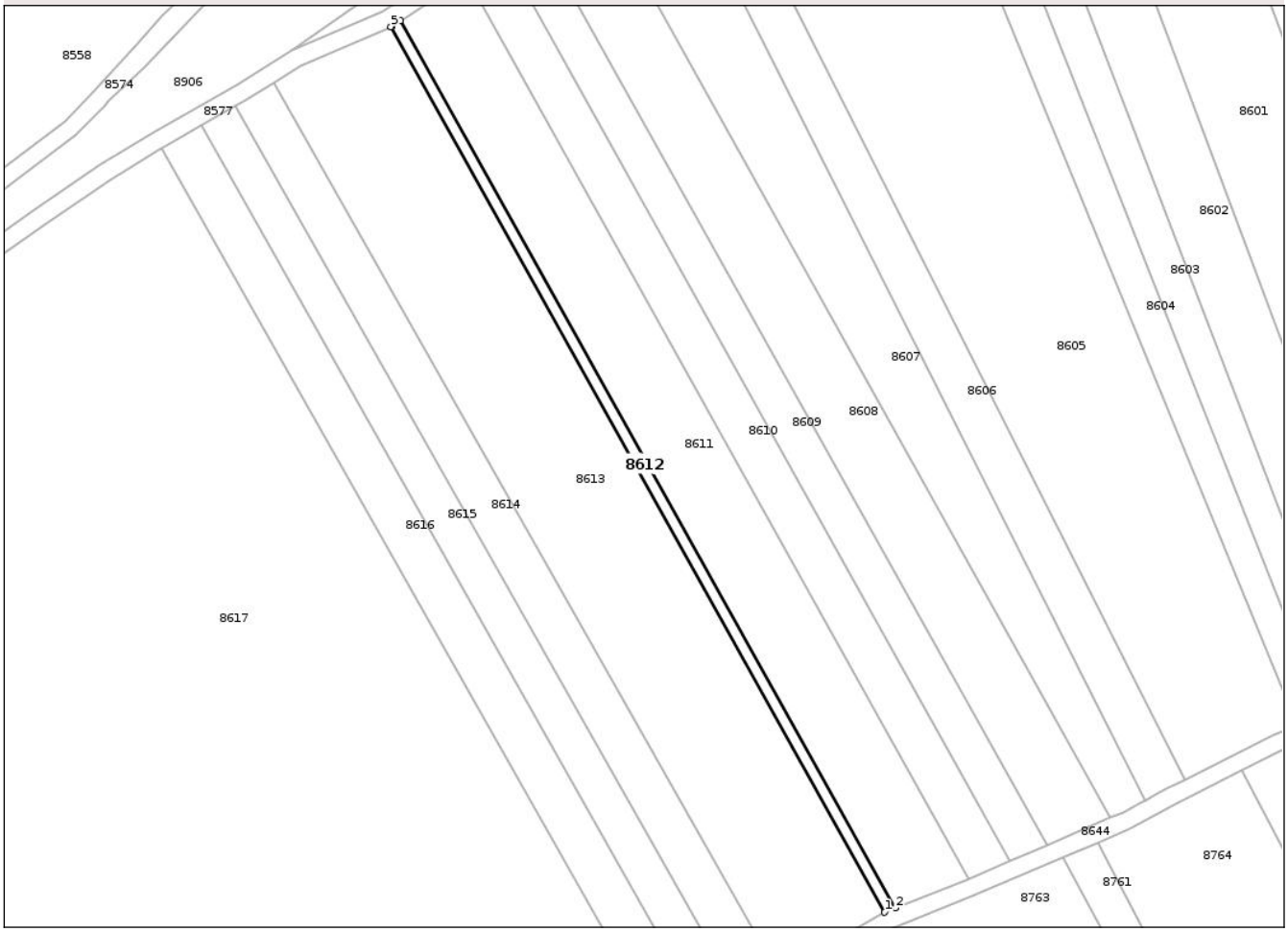

Date referitoare la teren

Crt	Categorie folosință	Intra vilan	Suprafaţa (mp)	Tarla	Parcelă	Nr. topo	Observaţii / Referinţe
1	arabil	NU	900	90	719	-	

Lungime Segmente
1) Valorile lungimilor segmentelor sunt obţinute din proiecţie în plan.

Punct început	X / Y	Punct sfârşit	X / Y	Lungime segment (** (m)
1	599.591,048 647.155,897	2	599.594,013 647.157,082	3.193
2	599.594,013 647.157,082	3	599.455,317 647.405,556	284.563
3	599.455,317 647.405,556	4	599.452,931 647.404,038	2.828
4	599.452,931 647.404,038	5	599.452,615 647.403,901	0.344
5	599.452,615 647.403,901	1	599.591,048 647.155,897	284.024

Document care conține date cu caracter personal, protejat de prevederile Regulamentului (UE) nr. 679/2016 și Legii 190/2018

** Lungimile segmentelor sunt determinate în planul de proiecţie Stereo 70 şi sunt rotunjite la 1 milimetru.
*** Distanţa dintre puncte este formată din segmente cumulate ce sunt mai mici decât valoarea 1 milimetru.

Document care conține date cu caracter personal, protejat de prevederile Regulamentului (UE) nr. 679/2016 și Legii 190/2018

DATE DESPRE IMOBILUL NR. 8613

Oficiul de Cadastru şi Publicitate Imobiliară SUCEAVA
Biroul de Cadastru şi Publicitate Imobiliară Falticeni

A. Partea I. Descrierea imobilului

TEREN Extravilan

Adresa: Jud. Suceava

Nr. Crt	Nr cadastral Nr. topografic	Suprafaţa* (mp)	Observaţii / Referinţe
A1		10.100	Sector cadastral:69 Teren neimprejmuit;

B. Partea II. Proprietari şi acte

Inscrieri privitoare la dreptul de proprietate şi alte drepturi reale		Referinţe
/		
Act Administrativ nr. 2232, din 15/04/2025 emis de PRIMARIA BOROAIA;		
B1	Inscrierea posesiei, drept de PROPRIETATE, dobandit prin Lege, cota actuala 1/1	A1
	1) **NEIDENTIFICAT NEIDENTIFICAT**	
Act Normativ nr. 7, din 13/03/1996 emis de PARLAMENTUL ROMANIEI (art. 13);		
B2	Se notează menţiunea de proprietar neidentificat.	A1

C. Partea III. SARCINI .

Inscrieri privind dezmembramintele dreptului de proprietate, drepturi reale de garanţie şi sarcini	Referinţe
NU SUNT	

Document care conține date cu caracter personal, protejat de prevederile Regulamentului (UE) nr. 679/2016 și Legii 190/2018

Anexa Nr. 1 La Partea I

Teren

Nr cadastral	Suprafaţa (mp)*	Observaţii / Referinţe
	10.100	

* Suprafaţa este determinată in planul de proiecţie Stereo 70.

DETALII LINIARE IMOBIL

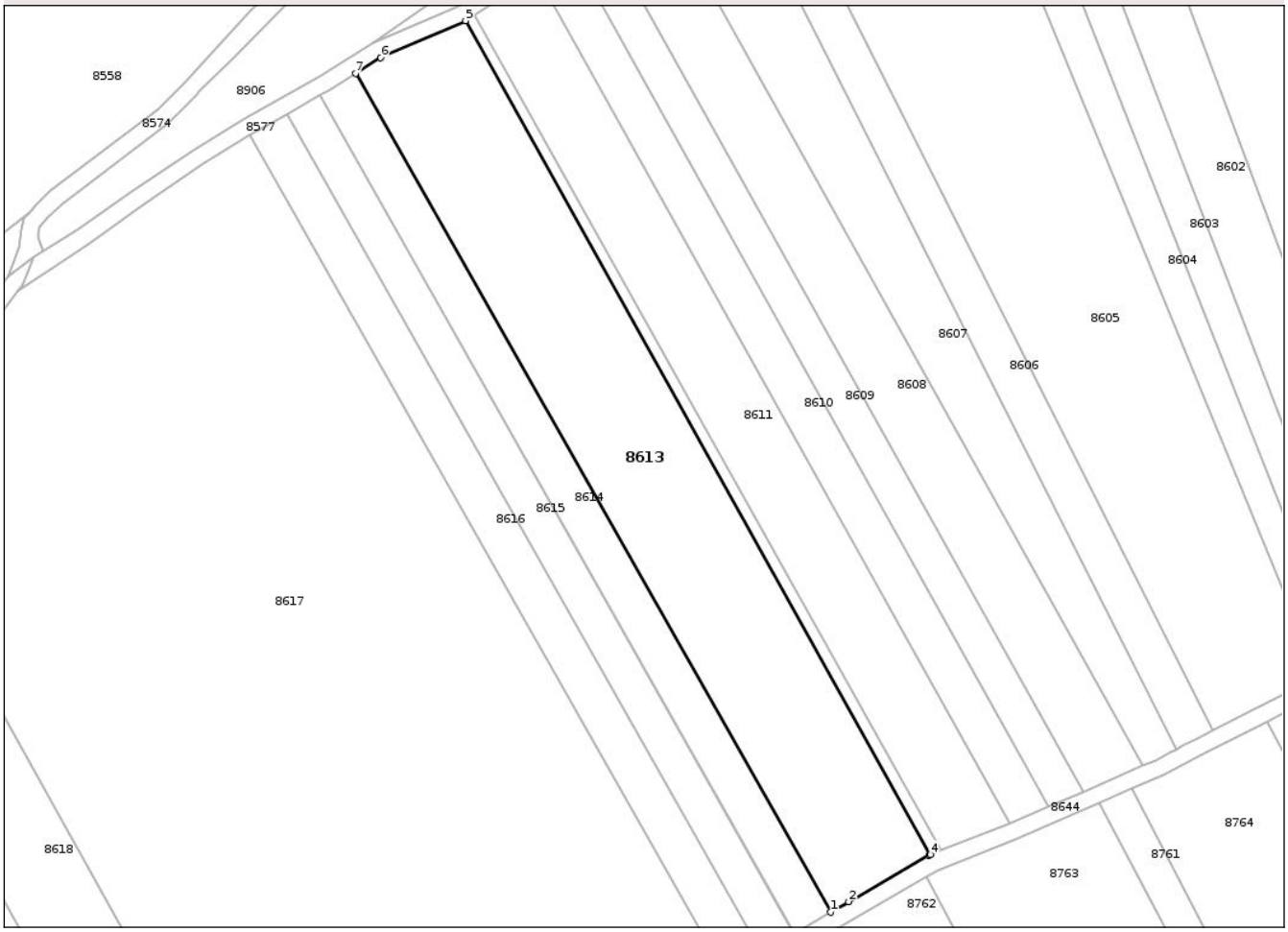

Date referitoare la teren

Crt	Categorie folosință	Intra vilan	Suprafaţa (mp)	Tarla	Parcelă	Nr. topo	Observaţii / Referinţe
1	arabil	NU	10.100	90	719	-	

Lungime Segmente
1) Valorile lungimilor segmentelor sunt obţinute din proiecţie în plan.

Punct început	X / Y	Punct sfârşit	X / Y	Lungime segment (** (m)
1	599.561,231 647.138,763	2	599.566,6 647.141,941	6.239
2	599.566,6 647.141,941	3	599.590,684 647.155,752	27.763
3	599.590,684 647.155,752	4	599.591,048 647.155,897	0.392
4	599.591,048 647.155,897	5	599.452,615 647.403,901	284.024
5	599.452,615 647.403,901	6	599.427,273 647.392,956	27.605

Document care conține date cu caracter personal, protejat de prevederile Regulamentului (UE) nr. 679/2016 și Legii 190/2018

Punct început	X / Y	Punct sfârşit	X / Y	Lungime segment (** (m)
6	599.427,273 647.392,956	7	599.419,805 647.388,244	8.83
7	599.419,805 647.388,244	1	599.561,231 647.138,763	286.779

** Lungimile segmentelor sunt determinate în planul de proiecţie Stereo 70 şi sunt rotunjite la 1 milimetru.
*** Distanţa dintre puncte este formată din segmente cumulate ce sunt mai mici decât valoarea 1 milimetru.

Document care conține date cu caracter personal, protejat de prevederile Regulamentului (UE) nr. 679/2016 și Legii 190/2018

DATE DESPRE IMOBILUL NR. 8614

Oficiul de Cadastru şi Publicitate Imobiliară SUCEAVA
Biroul de Cadastru şi Publicitate Imobiliară Falticeni

A. Partea I. Descrierea imobilului

TEREN Extravilan

Adresa: Jud. Suceava

Nr. Crt	Nr cadastral Nr. topografic	Suprafaţa* (mp)	Observaţii / Referinţe
A1		3.600	Sector cadastral:69 Teren neimprejmuit;

B. Partea II. Proprietari şi acte

Inscrieri privitoare la dreptul de proprietate şi alte drepturi reale		Referinţe
/		
Act Administrativ nr. 2232, din 15/04/2025 emis de PRIMARIA BOROAIA;		
B1	Inscrierea posesiei, drept de PROPRIETATE, dobandit prin Lege, cota actuala 1/1	A1
	1) **NEIDENTIFICAT NEIDENTIFICAT**	
Act Normativ nr. 7, din 13/03/1996 emis de PARLAMENTUL ROMANIEI (art. 13);		
B2	Se notează menţiunea de proprietar neidentificat.	A1

C. Partea III. SARCINI .

Inscrieri privind dezmembramintele dreptului de proprietate, drepturi reale de garanţie şi sarcini	Referinţe
NU SUNT	

Document care conține date cu caracter personal, protejat de prevederile Regulamentului (UE) nr. 679/2016 și Legii 190/2018

Anexa Nr. 1 La Partea I

Teren

Nr cadastral	Suprafaţa (mp)*	Observaţii / Referinţe
	3.600	

* Suprafaţa este determinată in planul de proiecţie Stereo 70.

DETALII LINIARE IMOBIL

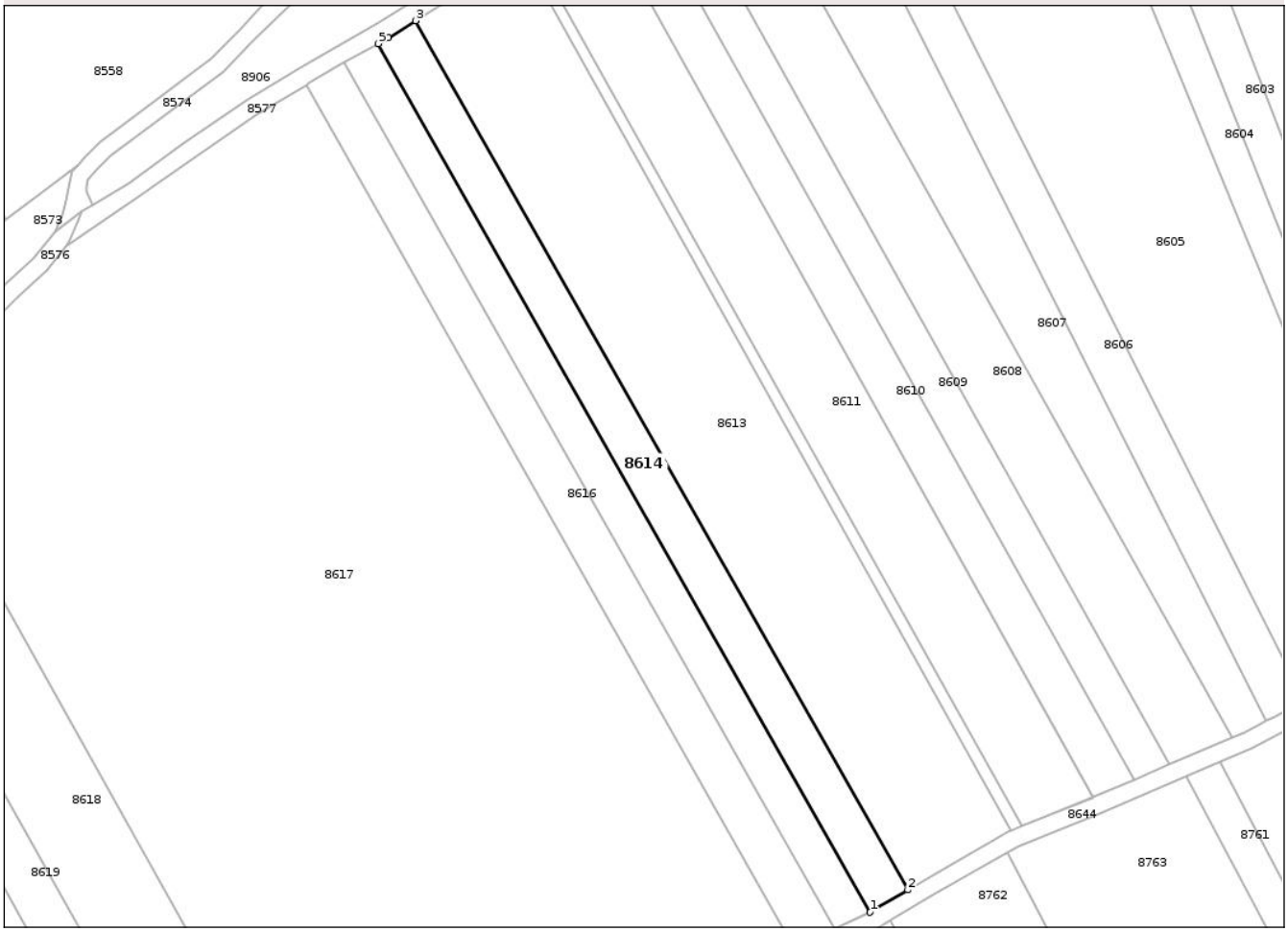

Date referitoare la teren

Crt	Categorie folosință	Intra vilan	Suprafaţa (mp)	Tarla	Parcelă	Nr. topo	Observaţii / Referinţe
1	arabil	NU	3.600	90	719	-	

Lungime Segmente
1) Valorile lungimilor segmentelor sunt obţinute din proiecţie în plan.

Punct început	X / Y	Punct sfârşit	X / Y	Lungime segment (** (m)
1	599.550,421 647.132,363	2	599.561,231 647.138,763	12.562
2	599.561,231 647.138,763	3	599.419,805 647.388,244	286.779
3	599.419,805 647.388,244	4	599.412,023 647.383,334	9.202
4	599.412,023 647.383,334	5	599.409,095 647.381,667	3.369
5	599.409,095 647.381,667	1	599.550,421 647.132,363	286.576

Document care conține date cu caracter personal, protejat de prevederile Regulamentului (UE) nr. 679/2016 și Legii 190/2018

** Lungimile segmentelor sunt determinate în planul de proiecţie Stereo 70 şi sunt rotunjite la 1 milimetru.
*** Distanţa dintre puncte este formată din segmente cumulate ce sunt mai mici decât valoarea 1 milimetru.

Document care conține date cu caracter personal, protejat de prevederile Regulamentului (UE) nr. 679/2016 și Legii 190/2018

DATE DESPRE IMOBILUL NR. 8615

Oficiul de Cadastru şi Publicitate Imobiliară SUCEAVA
Biroul de Cadastru şi Publicitate Imobiliară Falticeni

A. Partea I. Descrierea imobilului

TEREN Extravilan

Adresa: Jud. Suceava

Nr. Crt	Nr cadastral Nr. topografic	Suprafaţa* (mp)	Observaţii / Referinţe
A1		3.200	Sector cadastral:69 Teren neimprejmuit;

B. Partea II. Proprietari şi acte

Inscrieri privitoare la dreptul de proprietate şi alte drepturi reale		Referinţe
/		
Act Administrativ nr. 2232, din 15/04/2025 emis de PRIMARIA BOROAIA;		
B1	Inscrierea posesiei, drept de PROPRIETATE, dobandit prin Lege, cota actuala 1/1	A1
	1) **NEIDENTIFICAT NEIDENTIFICAT**	
Act Normativ nr. 7, din 13/03/1996 emis de PARLAMENTUL ROMANIEI (art. 13);		
B2	Se notează menţiunea de proprietar neidentificat.	A1

C. Partea III. SARCINI .

Inscrieri privind dezmembramintele dreptului de proprietate, drepturi reale de garanţie şi sarcini	Referinţe
NU SUNT	

Document care conține date cu caracter personal, protejat de prevederile Regulamentului (UE) nr. 679/2016 și Legii 190/2018

Anexa Nr. 1 La Partea I

Teren

Nr cadastral	Suprafaţa (mp)*	Observaţii / Referinţe
	3.200	

* Suprafaţa este determinată in planul de proiecţie Stereo 70.

DETALII LINIARE IMOBIL

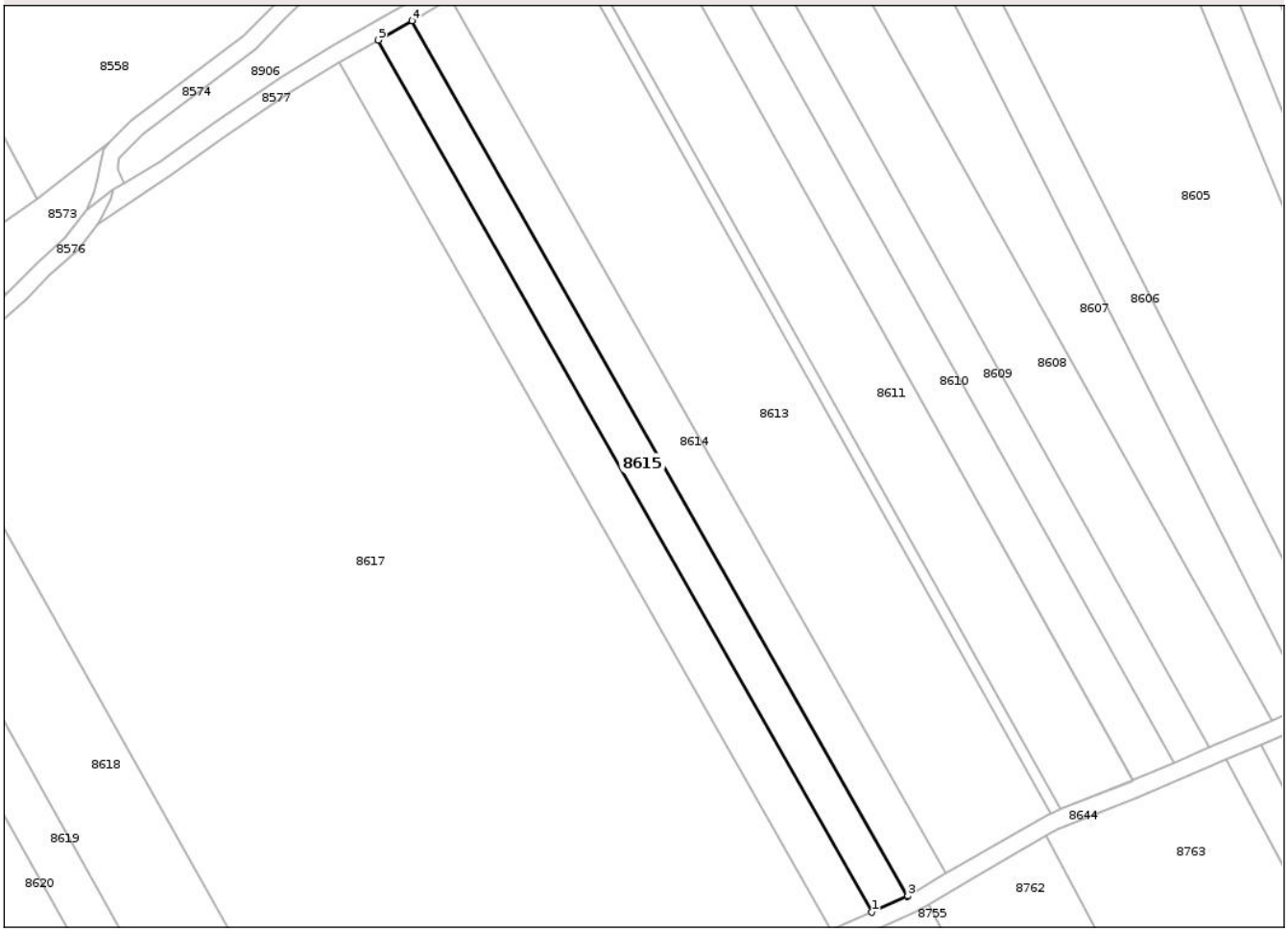

Date referitoare la teren

Crt	Categorie folosință	Intra vilan	Suprafaţa (mp)	Tarla	Parcelă	Nr. topo	Observaţii / Referinţe
1	arabil	NU	3.200	90	719	-	

Lungime Segmente
1) Valorile lungimilor segmentelor sunt obţinute din proiecţie în plan.

Punct început	X / Y	Punct sfârşit	X / Y	Lungime segment (** (m)
1	599.540,149 647.127,751	2	599.550,205 647.132,235	11.01
2	599.550,205 647.132,235	3	599.550,421 647.132,363	0.251
3	599.550,421 647.132,363	4	599.409,095 647.381,667	286.576
4	599.409,095 647.381,667	5	599.399,394 647.376,146	11.162
5	599.399,394 647.376,146	1	599.540,149 647.127,751	285.503

Document care conține date cu caracter personal, protejat de prevederile Regulamentului (UE) nr. 679/2016 și Legii 190/2018

** Lungimile segmentelor sunt determinate în planul de proiecţie Stereo 70 şi sunt rotunjite la 1 milimetru.
*** Distanţa dintre puncte este formată din segmente cumulate ce sunt mai mici decât valoarea 1 milimetru.

Document care conține date cu caracter personal, protejat de prevederile Regulamentului (UE) nr. 679/2016 și Legii 190/2018

DATE DESPRE IMOBILUL NR. 8616

Oficiul de Cadastru şi Publicitate Imobiliară SUCEAVA
Biroul de Cadastru şi Publicitate Imobiliară Falticeni

A. Partea I. Descrierea imobilului

TEREN Extravilan

Adresa: Jud. Suceava

Nr. Crt	Nr cadastral Nr. topografic	Suprafaţa* (mp)	Observaţii / Referinţe
A1	33296	3.600	Sector cadastral:69 Teren neimprejmuit;

B. Partea II. Proprietari şi acte

Inscrieri privitoare la dreptul de proprietate şi alte drepturi reale		Referinţe
3695 / 07/02/2019		
Act Administrativ nr. 2489, din 05/01/2016 emis de COMISIA JUDETEANA DE FOND FUNCIR SUCEAVA;		
B1	Intabulare, drept de PROPRIETATE, dobandit prin Lege, cota actuala 1/1	A1
	1) **LUNGU NECULAI** 2) **LUNGU ELISABETA**	

C. Partea III. SARCINI .

Inscrieri privind dezmembramintele dreptului de proprietate, drepturi reale de garanţie şi sarcini	Referinţe
NU SUNT	

Document care conține date cu caracter personal, protejat de prevederile Regulamentului (UE) nr. 679/2016 și Legii 190/2018

Anexa Nr. 1 La Partea I

Teren

Nr cadastral	Suprafaţa (mp)*	Observaţii / Referinţe
33296	3.600	

* Suprafaţa este determinată in planul de proiecţie Stereo 70.

DETALII LINIARE IMOBIL

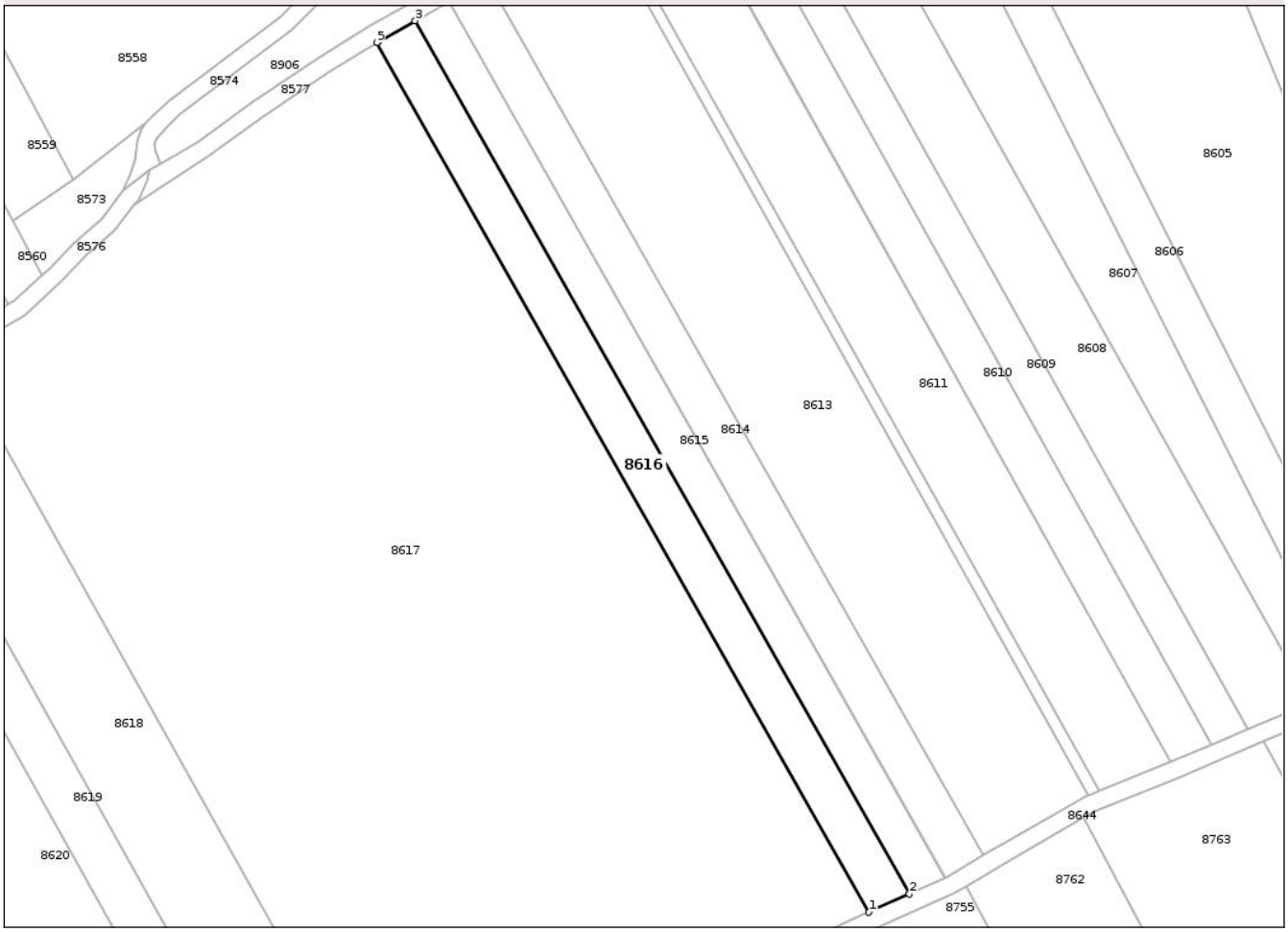

Date referitoare la teren

Crt	Categorie folosință	Intra vilan	Suprafaţa (mp)	Tarla	Parcelă	Nr. topo	Observaţii / Referinţe
1	arabil	NU	3.600	90	719	-	

Lungime Segmente
1) Valorile lungimilor segmentelor sunt obţinute din proiecţie în plan.

Punct început	X / Y	Punct sfârşit	X / Y	Lungime segment (** (m)
1	599.528,554 647.122,581	2	599.540,149 647.127,751	12.695
2	599.540,149 647.127,751	3	599.399,394 647.376,146	285.503
3	599.399,394 647.376,146	4	599.389,048 647.370,258	11.904
4	599.389,048 647.370,258	5	599.388,421 647.369,877	0.734
5	599.388,421 647.369,877	1	599.528,554 647.122,581	284.24

Document care conține date cu caracter personal, protejat de prevederile Regulamentului (UE) nr. 679/2016 și Legii 190/2018

** Lungimile segmentelor sunt determinate în planul de proiecţie Stereo 70 şi sunt rotunjite la 1 milimetru.
*** Distanţa dintre puncte este formată din segmente cumulate ce sunt mai mici decât valoarea 1 milimetru.

Document care conține date cu caracter personal, protejat de prevederile Regulamentului (UE) nr. 679/2016 și Legii 190/2018

DATE DESPRE IMOBILUL NR. 8617

Oficiul de Cadastru şi Publicitate Imobiliară SUCEAVA
Biroul de Cadastru şi Publicitate Imobiliară Falticeni

A. Partea I. Descrierea imobilului

TEREN Extravilan

Adresa: Jud. Suceava

Nr. Crt	Nr cadastral Nr. topografic	Suprafaţa* (mp)	Observaţii / Referinţe
A1		41.000	Sector cadastral:69 Teren neimprejmuit;

B. Partea II. Proprietari şi acte

Inscrieri privitoare la dreptul de proprietate şi alte drepturi reale		Referinţe
/		
Act Administrativ nr. 2232, din 15/04/2025 emis de PRIMARIA BOROAIA;		
B1	Inscrierea posesiei, drept de PROPRIETATE, dobandit prin Lege, cota actuala 1/1	A1
	1) **NEIDENTIFICAT NEIDENTIFICAT**	
Act Normativ nr. 7, din 13/03/1996 emis de PARLAMENTUL ROMANIEI (art. 13);		
B2	Se notează menţiunea de proprietar neidentificat.	A1

C. Partea III. SARCINI .

Inscrieri privind dezmembramintele dreptului de proprietate, drepturi reale de garanţie şi sarcini	Referinţe
NU SUNT	

Document care conține date cu caracter personal, protejat de prevederile Regulamentului (UE) nr. 679/2016 și Legii 190/2018

Anexa Nr. 1 La Partea I

Teren

Nr cadastral	Suprafaţa (mp)*	Observaţii / Referinţe
	41.000	

* Suprafaţa este determinată in planul de proiecţie Stereo 70.

DETALII LINIARE IMOBIL

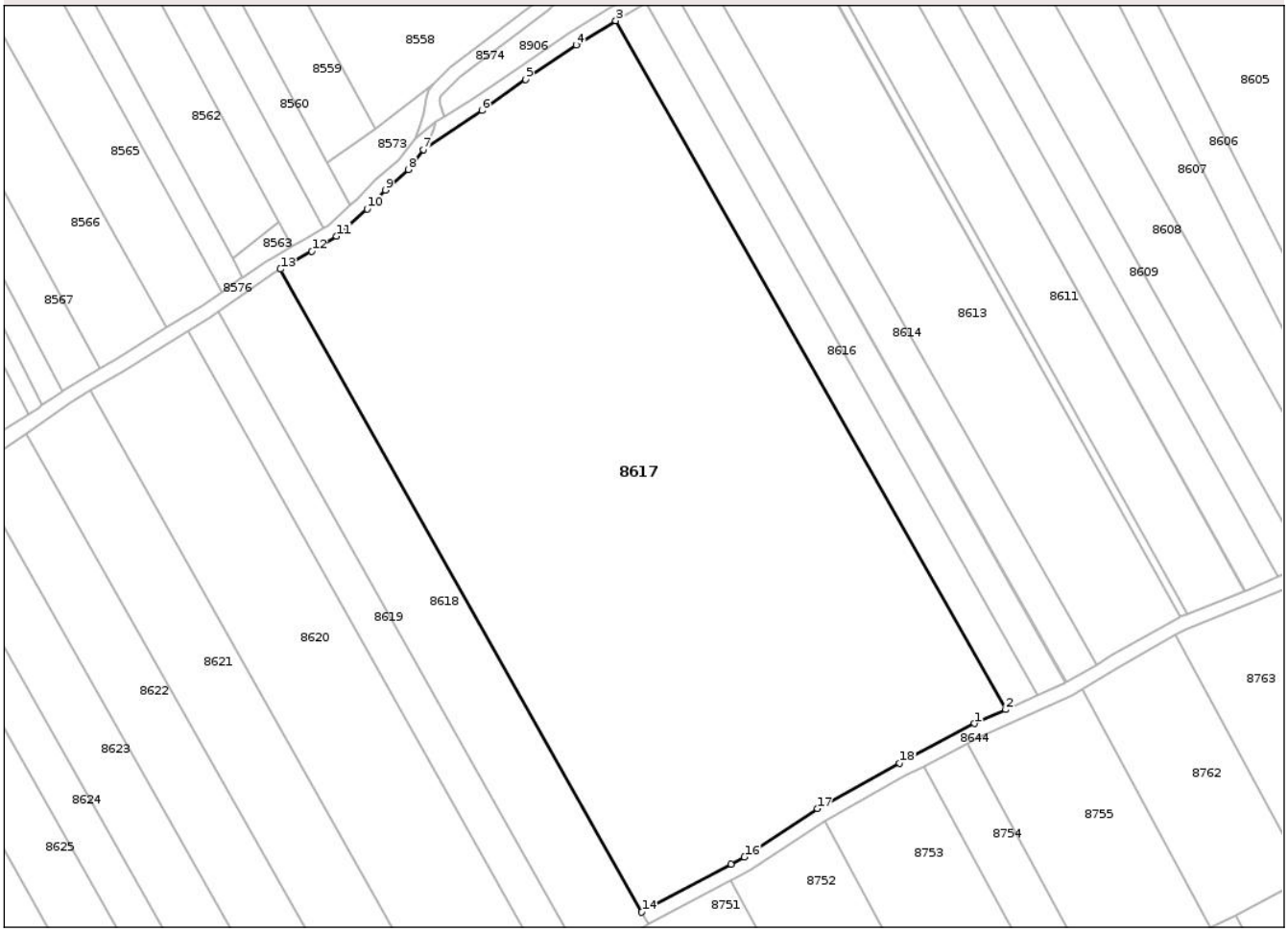

Date referitoare la teren

Crt	Categorie folosință	Intra vilan	Suprafaţa (mp)	Tarla	Parcelă	Nr. topo	Observaţii / Referinţe
1	arabil	NU	41.000	90	719	-	

Lungime Segmente
1) Valorile lungimilor segmentelor sunt obţinute din proiecţie în plan.

Punct început	X / Y	Punct sfârşit	X / Y	Lungime segment (** (m)
1	599.517,368 647.117,593	2	599.528,554 647.122,581	12.248
2	599.528,554 647.122,581	3	599.388,421 647.369,877	284.24
3	599.388,421 647.369,877	4	599.374,152 647.361,21	16.695
4	599.374,152 647.361,21	5	599.356,001 647.348,775	22.002
5	599.356,001 647.348,775	6	599.340,297 647.337,646	19.248

Document care conține date cu caracter personal, protejat de prevederile Regulamentului (UE) nr. 679/2016 și Legii 190/2018

Punct început	X / Y	Punct sfârşit	X / Y	Lungime segment (** (m)
6	599.340,297 647.337,646	7	599.319,288 647.323,572	25.287
7	599.319,288 647.323,572	8	599.313,846 647.316,473	8.945
8	599.313,846 647.316,473	9	599.305,638 647.309,098	11.035
9	599.305,638 647.309,098	10	599.299,039 647.302,35	9.438
10	599.299,039 647.302,35	11	599.288,135 647.292,502	14.693
11	599.288,135 647.292,502	12	599.279,242 647.287,064	10.424
12	599.279,242 647.287,064	13	599.267,947 647.280,703	12.963
13	599.267,947 647.280,703	14	599.397,758 647.049,874	264.826
14	599.397,758 647.049,874	15	599.429,791 647.067,153	36.396
15	599.429,791 647.067,153	16	599.434,72 647.069,67	5.534
16	599.434,72 647.069,67	17	599.460,925 647.087,062	31.451
17	599.460,925 647.087,062	18	599.490,411 647.103,448	33.733
18	599.490,411 647.103,448	1	599.517,368 647.117,593	30.443

** Lungimile segmentelor sunt determinate în planul de proiecţie Stereo 70 şi sunt rotunjite la 1 milimetru.
*** Distanţa dintre puncte este formată din segmente cumulate ce sunt mai mici decât valoarea 1 milimetru.

Document care conține date cu caracter personal, protejat de prevederile Regulamentului (UE) nr. 679/2016 și Legii 190/2018

DATE DESPRE IMOBILUL NR. 8618

Oficiul de Cadastru şi Publicitate Imobiliară SUCEAVA
Biroul de Cadastru şi Publicitate Imobiliară Falticeni

A. Partea I. Descrierea imobilului

TEREN Extravilan

Adresa: Jud. Suceava

Nr. Crt	Nr cadastral Nr. topografic	Suprafaţa* (mp)	Observaţii / Referinţe
A1	33932	7.200	Sector cadastral:69 Teren neimprejmuit;

B. Partea II. Proprietari şi acte

Inscrieri privitoare la dreptul de proprietate şi alte drepturi reale		Referinţe
902 / 14/01/2020		
Act Notarial nr. 85, din 14/01/2020 emis de IORDACHE RALUCA ANDREA;		
B5	Intabulare, drept de PROPRIETATEbun comun, dobandit prin Conventie, cota actuala 1/1	A1
	1) **CREŢU GHEORGHIŢĂ**, casatorit cu 2) **CREŢU FLORENTINA**	

C. Partea III. SARCINI .

Inscrieri privind dezmembramintele dreptului de proprietate, drepturi reale de garanţie şi sarcini	Referinţe
NU SUNT	

Document care conține date cu caracter personal, protejat de prevederile Regulamentului (UE) nr. 679/2016 și Legii 190/2018

Anexa Nr. 1 La Partea I

Teren

Nr cadastral	Suprafaţa (mp)*	Observaţii / Referinţe
33932	7.200	

* Suprafaţa este determinată in planul de proiecţie Stereo 70.

DETALII LINIARE IMOBIL

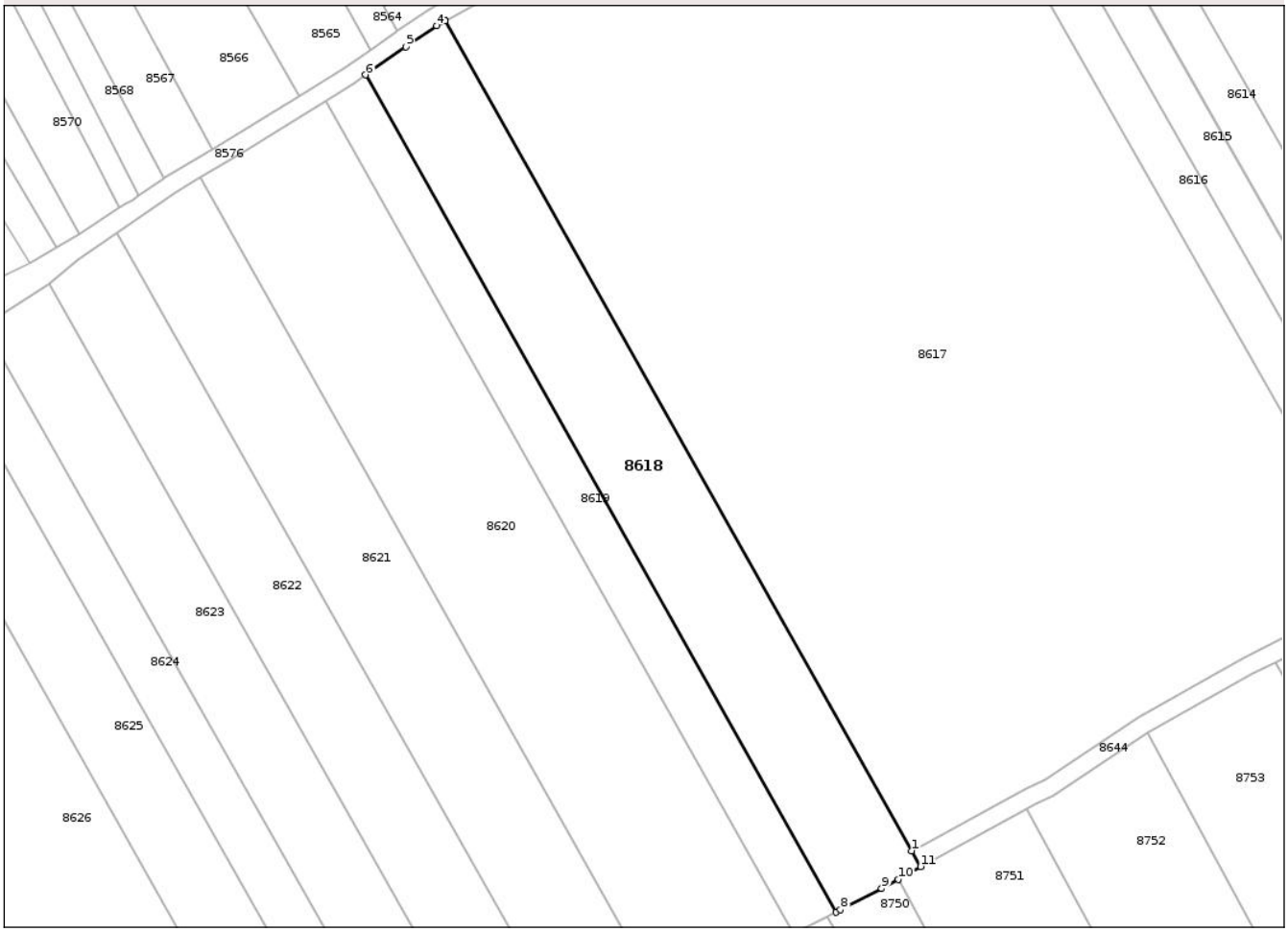

Date referitoare la teren

Crt	Categorie folosință	Intra vilan	Suprafaţa (mp)	Tarla	Parcelă	Nr. topo	Observaţii / Referinţe
1	arabil	NU	7.200	90	719	-	

Lungime Segmente
1) Valorile lungimilor segmentelor sunt obţinute din proiecţie în plan.

Punct început	X / Y	Punct sfârşit	X / Y	Lungime segment (** (m)
1	599.397,758 647.049,874	2	599.267,947 647.280,703	264.826
2	599.267,947 647.280,703	3	599.267,869 647.280,658	0.09
3	599.267,869 647.280,658	4	599.265,432 647.279,335	2.773
4	599.265,432 647.279,335	5	599.256,919 647.273,441	10.354
5	599.256,919 647.273,441	6	599.245,693 647.265,615	13.685

Document care conține date cu caracter personal, protejat de prevederile Regulamentului (UE) nr. 679/2016 și Legii 190/2018

Punct început	X / Y	Punct sfârşit	X / Y	Lungime segment (** (m)
6	599.245,693 647.265,615	7	599.376,616 647.032,808	267.095
7	599.376,616 647.032,808	8	599.377,92 647.033,492	1.473
8	599.377,92 647.033,492	9	599.389,364 647.039,402	12.88
9	599.389,364 647.039,402	10	599.393,939 647.041,981	5.252
10	599.393,939 647.041,981	11	599.400,209 647.045,515	7.197
11	599.400,209 647.045,515	1	599.397,758 647.049,874	5.001

** Lungimile segmentelor sunt determinate în planul de proiecţie Stereo 70 şi sunt rotunjite la 1 milimetru.
*** Distanţa dintre puncte este formată din segmente cumulate ce sunt mai mici decât valoarea 1 milimetru.

Document care conține date cu caracter personal, protejat de prevederile Regulamentului (UE) nr. 679/2016 și Legii 190/2018

DATE DESPRE IMOBILUL NR. 8619

Oficiul de Cadastru şi Publicitate Imobiliară SUCEAVA
Biroul de Cadastru şi Publicitate Imobiliară Falticeni

A. Partea I. Descrierea imobilului

TEREN Extravilan

Adresa: Jud. Suceava

Nr. Crt	Nr cadastral Nr. topografic	Suprafaţa* (mp)	Observaţii / Referinţe
A1		3.500	Sector cadastral:69 Teren neimprejmuit;

B. Partea II. Proprietari şi acte

Inscrieri privitoare la dreptul de proprietate şi alte drepturi reale		Referinţe
/		
Act Administrativ nr. 2005, din 14/04/2003 emis de CJSDPAT SUCEAVA;		
B1	Intabulare, drept de PROPRIETATE, dobandit prin Reconstituire, cota actuala 1/1	A1
	1) **CONDUR GHEORGHE**, Lipsă CNP proprietar. 2) **CONDUR NATALIA**, Lipsă CNP proprietar.	

C. Partea III. SARCINI .

Inscrieri privind dezmembramintele dreptului de proprietate, drepturi reale de garanţie şi sarcini	Referinţe
NU SUNT	

Document care conține date cu caracter personal, protejat de prevederile Regulamentului (UE) nr. 679/2016 și Legii 190/2018

Anexa Nr. 1 La Partea I

Teren

Nr cadastral	Suprafaţa (mp)*	Observaţii / Referinţe
	3.500	

* Suprafaţa este determinată in planul de proiecţie Stereo 70.

DETALII LINIARE IMOBIL

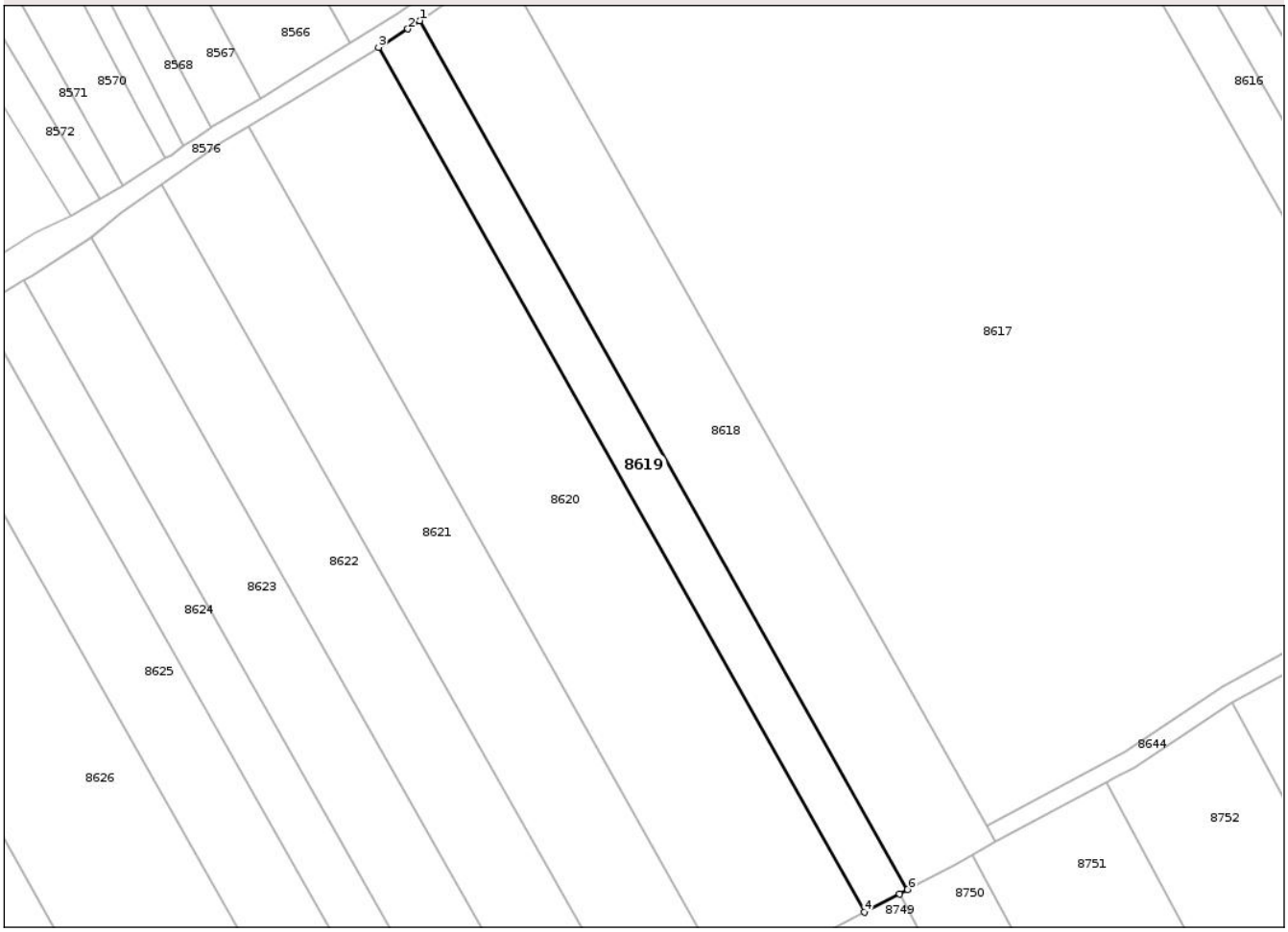

Date referitoare la teren

Crt	Categorie folosință	Intra vilan	Suprafaţa (mp)	Tarla	Parcelă	Nr. topo	Observaţii / Referinţe
1	arabil	NU	3.500	90	719	-	

Lungime Segmente
1) Valorile lungimilor segmentelor sunt obţinute din proiecţie în plan.

Punct început	X / Y	Punct sfârşit	X / Y	Lungime segment (** (m)
1	599.245,693 647.265,615	2	599.242,559 647.263,43	3.82
2	599.242,559 647.263,43	3	599.234,623 647.258,501	9.342
3	599.234,623 647.258,501	4	599.364,978 647.026,704	265.937
4	599.364,978 647.026,704	5	599.374,377 647.031,634	10.613
5	599.374,377 647.031,634	6	599.376,616 647.032,808	2.528

Document care conține date cu caracter personal, protejat de prevederile Regulamentului (UE) nr. 679/2016 și Legii 190/2018

Punct început	X / Y	Punct sfârşit	X / Y	Lungime segment (** (m)
6	599.376,616 647.032,808	1	599.245,693 647.265,615	267.095

** Lungimile segmentelor sunt determinate în planul de proiecţie Stereo 70 şi sunt rotunjite la 1 milimetru.
*** Distanţa dintre puncte este formată din segmente cumulate ce sunt mai mici decât valoarea 1 milimetru.

Document care conține date cu caracter personal, protejat de prevederile Regulamentului (UE) nr. 679/2016 și Legii 190/2018

DATE DESPRE IMOBILUL NR. 8620

Oficiul de Cadastru şi Publicitate Imobiliară SUCEAVA
Biroul de Cadastru şi Publicitate Imobiliară Falticeni

A. Partea I. Descrierea imobilului

TEREN Extravilan

Adresa: Jud. Suceava

Nr. Crt	Nr cadastral Nr. topografic	Suprafaţa* (mp)	Observaţii / Referinţe
A1		10.800	Sector cadastral:69 Teren neimprejmuit;

B. Partea II. Proprietari şi acte

Inscrieri privitoare la dreptul de proprietate şi alte drepturi reale		Referinţe
/		
Act Administrativ nr. 1182, din 24/10/1995 emis de CJSDPAT SUCEAVA;		
B1	Intabulare, drept de PROPRIETATE, dobandit prin Reconstituire, cota actuala 1/1	A1
	1) **MOLDOVANU TOADER**, Lipsă CNP proprietar.	

C. Partea III. SARCINI .

Inscrieri privind dezmembramintele dreptului de proprietate, drepturi reale de garanţie şi sarcini	Referinţe
NU SUNT	

Document care conține date cu caracter personal, protejat de prevederile Regulamentului (UE) nr. 679/2016 și Legii 190/2018

Anexa Nr. 1 La Partea I

Teren

Nr cadastral	Suprafaţa (mp)*	Observaţii / Referinţe
	10.800	

* Suprafaţa este determinată in planul de proiecţie Stereo 70.

DETALII LINIARE IMOBIL

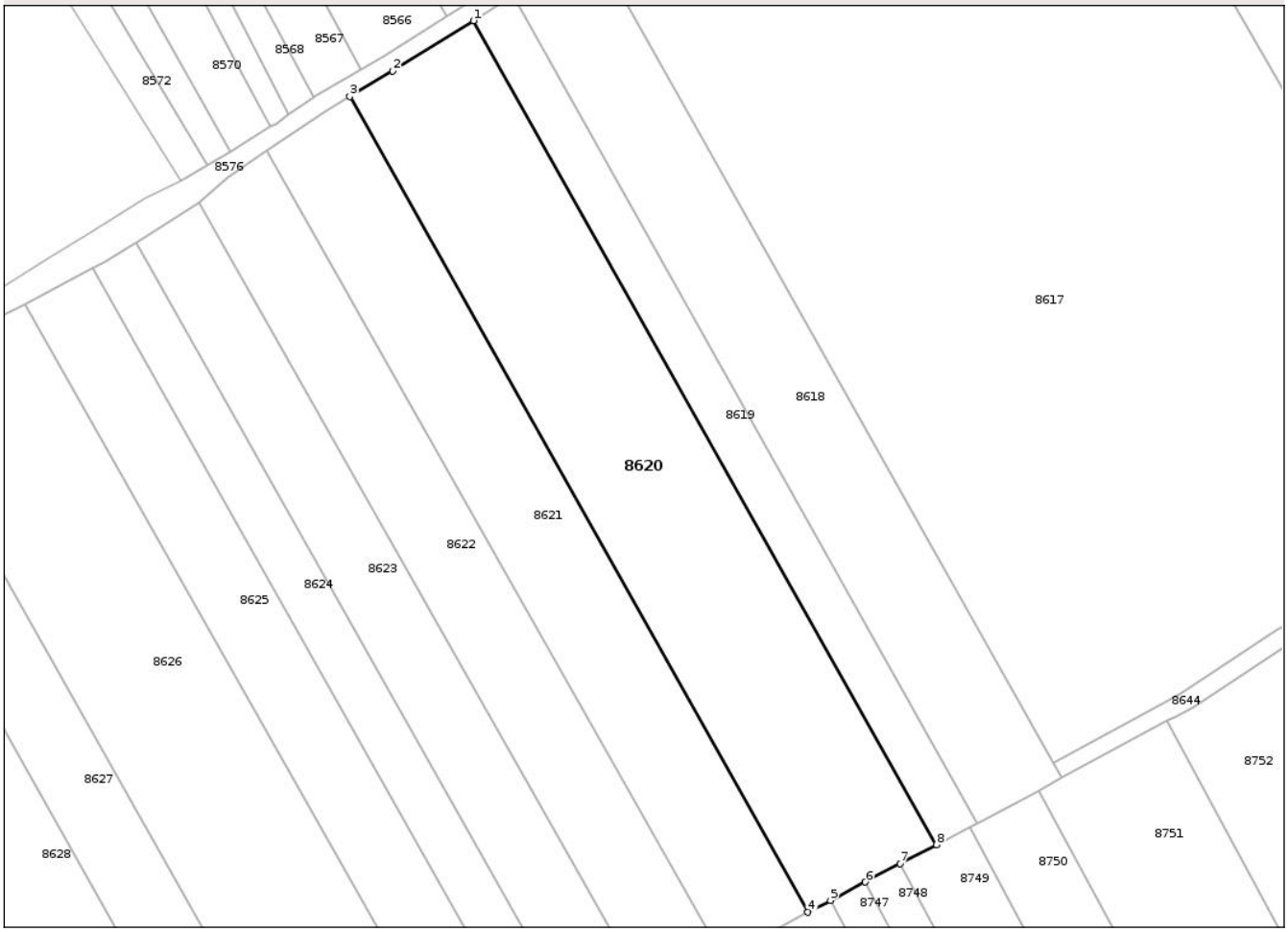

Date referitoare la teren

Crt	Categorie folosință	Intra vilan	Suprafaţa (mp)	Tarla	Parcelă	Nr. topo	Observaţii / Referinţe
1	arabil	NU	10.800	90	719	-	

Lungime Segmente
1) Valorile lungimilor segmentelor sunt obţinute din proiecţie în plan.

Punct început	X / Y	Punct sfârşit	X / Y	Lungime segment (** (m)
1	599.234,623 647.258,501	2	599.211,836 647.244,348	26.825
2	599.211,836 647.244,348	3	599.199,775 647.237,165	14.038
3	599.199,775 647.237,165	4	599.328,803 647.007,729	263.228
4	599.328,803 647.007,729	5	599.335,15 647.011,058	7.167
5	599.335,15 647.011,058	6	599.344,961 647.016,204	11.079

Document care conține date cu caracter personal, protejat de prevederile Regulamentului (UE) nr. 679/2016 și Legii 190/2018

Punct început	X / Y	Punct sfârşit	X / Y	Lungime segment (** (m)
6	599.344,961 647.016,204	7	599.354,781 647.021,355	11.089
7	599.354,781 647.021,355	8	599.364,978 647.026,704	11.515
8	599.364,978 647.026,704	1	599.234,623 647.258,501	265.937

** Lungimile segmentelor sunt determinate în planul de proiecţie Stereo 70 şi sunt rotunjite la 1 milimetru.
*** Distanţa dintre puncte este formată din segmente cumulate ce sunt mai mici decât valoarea 1 milimetru.

Document care conține date cu caracter personal, protejat de prevederile Regulamentului (UE) nr. 679/2016 și Legii 190/2018

DATE DESPRE IMOBILUL NR. 8621

Oficiul de Cadastru şi Publicitate Imobiliară SUCEAVA
Biroul de Cadastru şi Publicitate Imobiliară Falticeni

A. Partea I. Descrierea imobilului

TEREN Extravilan

Adresa: Jud. Suceava

Nr. Crt	Nr cadastral Nr. topografic	Suprafaţa* (mp)	Observaţii / Referinţe
A1		7.200	Sector cadastral:69 Teren neimprejmuit;

B. Partea II. Proprietari şi acte

Inscrieri privitoare la dreptul de proprietate şi alte drepturi reale		Referinţe
/		
Act Notarial nr. 62, din 23/02/2015 emis de SPN APOSTOL;		
B1	Intabulare, drept de PROPRIETATE, dobandit prin Succesiune, cota actuala 1/1	A1
	1) **BERARIU DUMITRU-DAN**	

C. Partea III. SARCINI .

Inscrieri privind dezmembramintele dreptului de proprietate, drepturi reale de garanţie şi sarcini	Referinţe
NU SUNT	

Document care conține date cu caracter personal, protejat de prevederile Regulamentului (UE) nr. 679/2016 și Legii 190/2018

Anexa Nr. 1 La Partea I

Teren

Nr cadastral	Suprafaţa (mp)*	Observaţii / Referinţe
	7.200	

* Suprafaţa este determinată in planul de proiecţie Stereo 70.

DETALII LINIARE IMOBIL

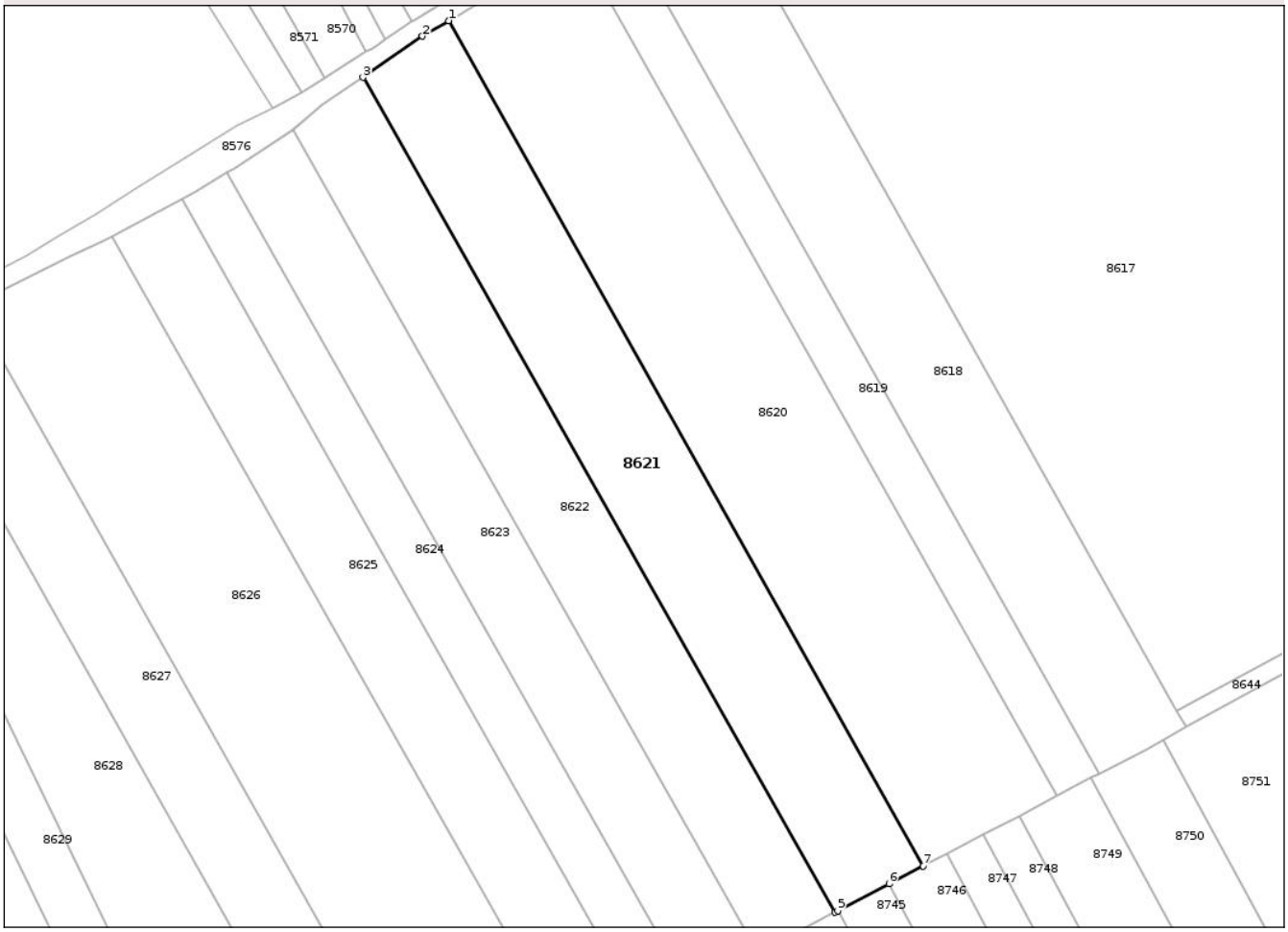

Date referitoare la teren

Crt	Categorie folosință	Intra vilan	Suprafaţa (mp)	Tarla	Parcelă	Nr. topo	Observaţii / Referinţe
1	arabil	NU	7.200	90	719	-	

Lungime Segmente
1) Valorile lungimilor segmentelor sunt obţinute din proiecţie în plan.

Punct început	X / Y	Punct sfârşit	X / Y	Lungime segment (** (m)
1	599.199,775 647.237,165	2	599.192,692 647.232,947	8.244
2	599.192,692 647.232,947	3	599.176,459 647.221,793	19.696
3	599.176,459 647.221,793	4	599.304,799 646.995,138	260.468
4	599.304,799 646.995,138	5	599.305,561 646.995,538	0.861
5	599.305,561 646.995,538	6	599.319,473 647.002,835	15.71

Document care conține date cu caracter personal, protejat de prevederile Regulamentului (UE) nr. 679/2016 și Legii 190/2018

Punct început	X / Y	Punct sfârşit	X / Y	Lungime segment (** (m)
6	599.319,473 647.002,835	7	599.328,803 647.007,729	10.536
7	599.328,803 647.007,729	1	599.199,775 647.237,165	263.228

** Lungimile segmentelor sunt determinate în planul de proiecţie Stereo 70 şi sunt rotunjite la 1 milimetru.
*** Distanţa dintre puncte este formată din segmente cumulate ce sunt mai mici decât valoarea 1 milimetru.

Document care conține date cu caracter personal, protejat de prevederile Regulamentului (UE) nr. 679/2016 și Legii 190/2018

DATE DESPRE IMOBILUL NR. 8622

Oficiul de Cadastru şi Publicitate Imobiliară SUCEAVA
Biroul de Cadastru şi Publicitate Imobiliară Falticeni

A. Partea I. Descrierea imobilului

TEREN Extravilan

Adresa: Jud. Suceava

Nr. Crt	Nr cadastral Nr. topografic	Suprafaţa* (mp)	Observaţii / Referinţe
A1		6.100	Sector cadastral:69 Teren neimprejmuit;

B. Partea II. Proprietari şi acte

Inscrieri privitoare la dreptul de proprietate şi alte drepturi reale		Referinţe
/		
Act Administrativ nr. 2232, din 15/04/2025 emis de PRIMARIA BOROAIA;		
B1	Inscrierea posesiei, drept de PROPRIETATE, dobandit prin Lege, cota actuala 1/1	A1
	1) **NEIDENTIFICAT NEIDENTIFICAT**	
Act Normativ nr. 7, din 13/03/1996 emis de PARLAMENTUL ROMANIEI (art. 13);		
B2	Se notează menţiunea de proprietar neidentificat.	A1

C. Partea III. SARCINI .

Inscrieri privind dezmembramintele dreptului de proprietate, drepturi reale de garanţie şi sarcini	Referinţe
NU SUNT	

Document care conține date cu caracter personal, protejat de prevederile Regulamentului (UE) nr. 679/2016 și Legii 190/2018

Anexa Nr. 1 La Partea I

Teren

Nr cadastral	Suprafaţa (mp)*	Observaţii / Referinţe
	6.100	

* Suprafaţa este determinată in planul de proiecţie Stereo 70.

DETALII LINIARE IMOBIL

Date referitoare la teren

Crt	Categorie folosință	Intra vilan	Suprafaţa (mp)	Tarla	Parcelă	Nr. topo	Observaţii / Referinţe
1	arabil	NU	6.100	88	684	-	

Lungime Segmente
1) Valorile lungimilor segmentelor sunt obţinute din proiecţie în plan.

Punct început	X / Y	Punct sfârşit	X / Y	Lungime segment (** (m)
1	599.283,497 646.984,935	2	599.291,369 646.988,094	8.482
2	599.291,369 646.988,094	3	599.291,454 646.988,139	0.096
3	599.291,454 646.988,139	4	599.304,799 646.995,138	15.069
4	599.304,799 646.995,138	5	599.176,459 647.221,793	260.468
5	599.176,459 647.221,793	6	599.165,599 647.214,331	13.177

Document care conține date cu caracter personal, protejat de prevederile Regulamentului (UE) nr. 679/2016 și Legii 190/2018

Punct început	X / Y	Punct sfârşit	X / Y	Lungime segment (** (m)
6	599.165,599 647.214,331	7	599.157,468 647.207,433	10.663
7	599.157,468 647.207,433	1	599.283,497 646.984,935	255.712

** Lungimile segmentelor sunt determinate în planul de proiecţie Stereo 70 şi sunt rotunjite la 1 milimetru.
*** Distanţa dintre puncte este formată din segmente cumulate ce sunt mai mici decât valoarea 1 milimetru.

Document care conține date cu caracter personal, protejat de prevederile Regulamentului (UE) nr. 679/2016 și Legii 190/2018

DATE DESPRE IMOBILUL NR. 8623

Oficiul de Cadastru şi Publicitate Imobiliară SUCEAVA
Biroul de Cadastru şi Publicitate Imobiliară Falticeni

A. Partea I. Descrierea imobilului

TEREN Extravilan

Adresa: Jud. Suceava

Nr. Crt	Nr cadastral Nr. topografic	Suprafaţa* (mp)	Observaţii / Referinţe
A1		5.400	Sector cadastral:69 Teren neimprejmuit;

B. Partea II. Proprietari şi acte

Inscrieri privitoare la dreptul de proprietate şi alte drepturi reale		Referinţe
/		
Act Notarial nr. 3499, din 05/07/2022 emis de SPN APOSTOL;		
B1	Intabulare, drept de PROPRIETATE, dobandit prin PARTAJ, cota actuala 1/1	A1
	1) **COVATARU GHEORGHE**	

C. Partea III. SARCINI .

Inscrieri privind dezmembramintele dreptului de proprietate, drepturi reale de garanţie şi sarcini	Referinţe
NU SUNT	

Document care conține date cu caracter personal, protejat de prevederile Regulamentului (UE) nr. 679/2016 și Legii 190/2018

Anexa Nr. 1 La Partea I

Teren

Nr cadastral	Suprafaţa (mp)*	Observaţii / Referinţe
	5.400	

* Suprafaţa este determinată in planul de proiecţie Stereo 70.

DETALII LINIARE IMOBIL

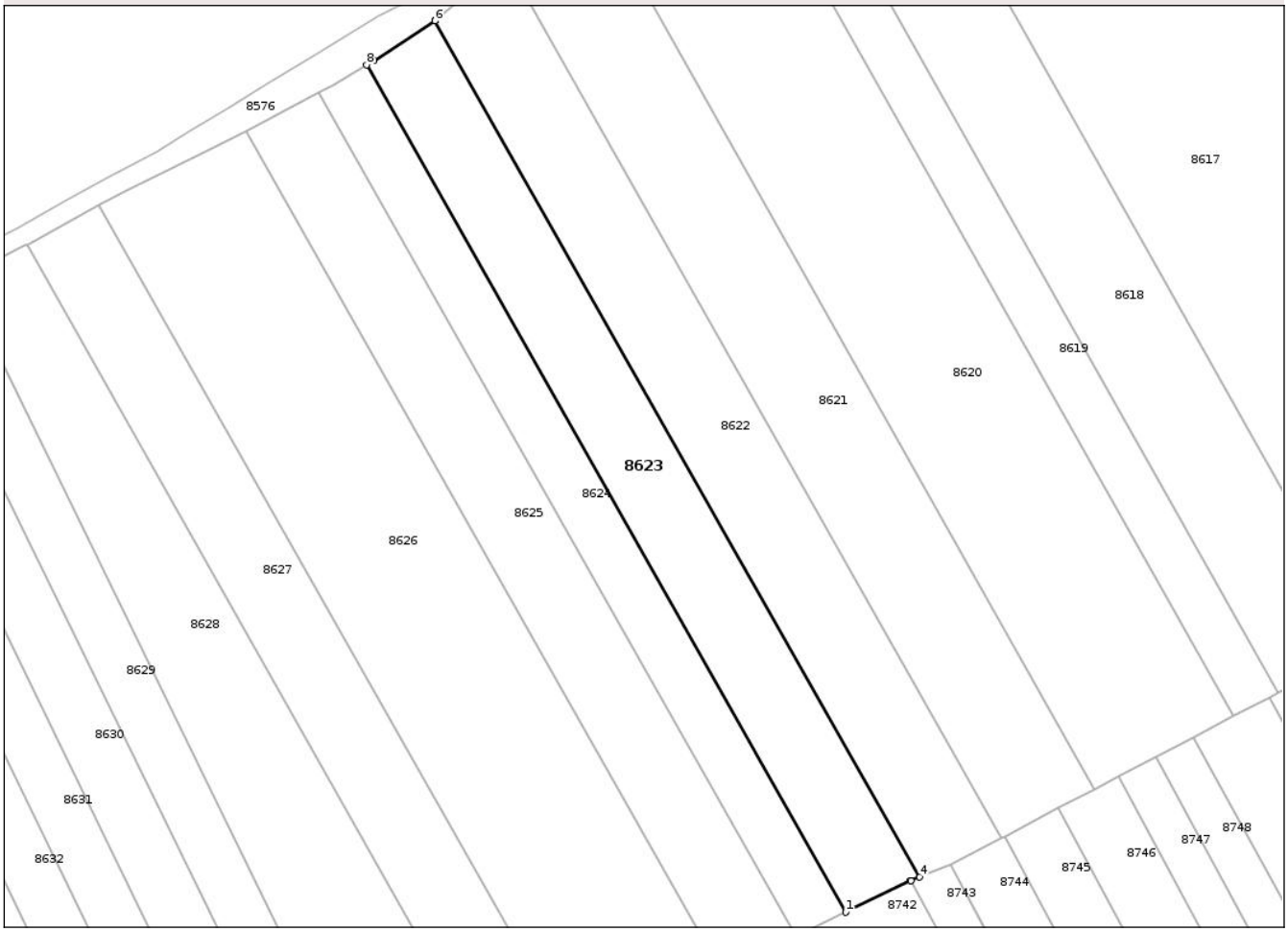

Date referitoare la teren

Crt	Categorie folosință	Intra vilan	Suprafaţa (mp)	Tarla	Parcelă	Nr. topo	Observaţii / Referinţe
1	arabil	NU	5.400	88	684	-	

Lungime Segmente
1) Valorile lungimilor segmentelor sunt obţinute din proiecţie în plan.

Punct început	X / Y	Punct sfârşit	X / Y	Lungime segment (** (m)
1	599.264,249 646.975,82	2	599.281,07 646.983,961	18.687
2	599.281,07 646.983,961	3	599.281,18 646.984,005	0.118
3	599.281,18 646.984,005	4	599.283,497 646.984,935	2.497
4	599.283,497 646.984,935	5	599.157,468 647.207,433	255.712
5	599.157,468 647.207,433	6	599.157,387 647.207,364	0.106

Document care conține date cu caracter personal, protejat de prevederile Regulamentului (UE) nr. 679/2016 și Legii 190/2018

Punct început	X / Y	Punct sfârşit	X / Y	Lungime segment (** (m)
6	599.157,387 647.207,364	7	599.141,461 647.197,087	18.954
7	599.141,461 647.197,087	8	599.139,56 647.195,953	2.214
8	599.139,56 647.195,953	1	599.264,249 646.975,82	252.994

** Lungimile segmentelor sunt determinate în planul de proiecţie Stereo 70 şi sunt rotunjite la 1 milimetru.
*** Distanţa dintre puncte este formată din segmente cumulate ce sunt mai mici decât valoarea 1 milimetru.

Document care conține date cu caracter personal, protejat de prevederile Regulamentului (UE) nr. 679/2016 și Legii 190/2018

DATE DESPRE IMOBILUL NR. 8624

Oficiul de Cadastru şi Publicitate Imobiliară SUCEAVA
Biroul de Cadastru şi Publicitate Imobiliară Falticeni

A. Partea I. Descrierea imobilului

TEREN Extravilan

Adresa: Jud. Suceava

Nr. Crt	Nr cadastral Nr. topografic	Suprafaţa* (mp)	Observaţii / Referinţe
A1		3.600	Sector cadastral:69 Teren neimprejmuit;

B. Partea II. Proprietari şi acte

Inscrieri privitoare la dreptul de proprietate şi alte drepturi reale		Referinţe
/		
Act Administrativ nr. 1093, din 17/08/1995 emis de CJSDPAT SUCEAVA;		
B1	Intabulare, drept de PROPRIETATE, dobandit prin Reconstituire, cota actuala 1/1	A1
	1) **PARFENI GHEORGHE**, Lipsă CNP proprietar. DEFUNCT:Da 2) **PARFENI ELENA**, Lipsă CNP proprietar. DEFUNCT:Da	

C. Partea III. SARCINI .

Inscrieri privind dezmembramintele dreptului de proprietate, drepturi reale de garanţie şi sarcini	Referinţe
NU SUNT	

Document care conține date cu caracter personal, protejat de prevederile Regulamentului (UE) nr. 679/2016 și Legii 190/2018

Anexa Nr. 1 La Partea I

Teren

Nr cadastral	Suprafaţa (mp)*	Observaţii / Referinţe
	3.600	

* Suprafaţa este determinată in planul de proiecţie Stereo 70.

DETALII LINIARE IMOBIL

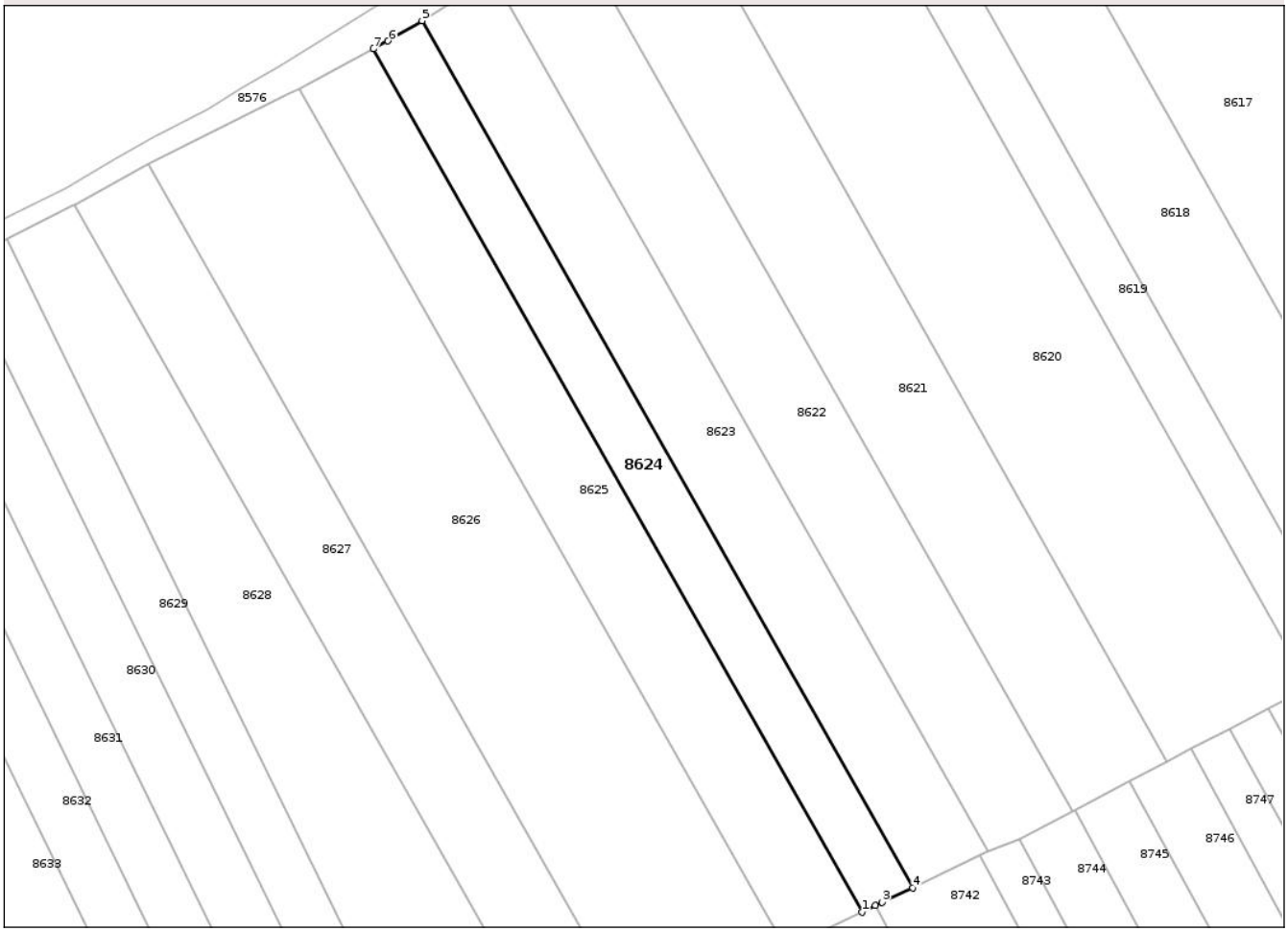

Date referitoare la teren

Crt	Categorie folosință	Intra vilan	Suprafaţa (mp)	Tarla	Parcelă	Nr. topo	Observaţii / Referinţe
1	arabil	NU	3.600	88	684	-	

Lungime Segmente
1) Valorile lungimilor segmentelor sunt obţinute din proiecţie în plan.

Punct început	X / Y	Punct sfârşit	X / Y	Lungime segment (** (m)
1	599.251,383 646.969,594	2	599.254,792 646.971,244	3.787
2	599.254,792 646.971,244	3	599.256,491 646.972,066	1.887
3	599.256,491 646.972,066	4	599.264,249 646.975,82	8.619
4	599.264,249 646.975,82	5	599.139,56 647.195,953	252.994
5	599.139,56 647.195,953	6	599.130,916 647.190,798	10.064

Document care conține date cu caracter personal, protejat de prevederile Regulamentului (UE) nr. 679/2016 și Legii 190/2018

Punct început	X / Y	Punct sfârşit	X / Y	Lungime segment (** (m)
6	599.130,916 647.190,798	7	599.127,213 647.188,811	4.202
7	599.127,213 647.188,811	1	599.251,383 646.969,594	251.941

** Lungimile segmentelor sunt determinate în planul de proiecţie Stereo 70 şi sunt rotunjite la 1 milimetru.
*** Distanţa dintre puncte este formată din segmente cumulate ce sunt mai mici decât valoarea 1 milimetru.

Document care conține date cu caracter personal, protejat de prevederile Regulamentului (UE) nr. 679/2016 și Legii 190/2018

DATE DESPRE IMOBILUL NR. 8625

Oficiul de Cadastru şi Publicitate Imobiliară SUCEAVA
Biroul de Cadastru şi Publicitate Imobiliară Falticeni

A. Partea I. Descrierea imobilului

TEREN Extravilan

Adresa: Jud. Suceava

Nr. Crt	Nr cadastral Nr. topografic	Suprafaţa* (mp)	Observaţii / Referinţe
A1		5.400	Sector cadastral:69 Teren neimprejmuit;

B. Partea II. Proprietari şi acte

Inscrieri privitoare la dreptul de proprietate şi alte drepturi reale		Referinţe
/		
Act Administrativ nr. 1356, din 04/06/1996 emis de CJSDPAT SUCEAVA;		
B1	Intabulare, drept de PROPRIETATE, dobandit prin Reconstituire, cota actuala 1/1	A1
	1) **MONORANU IOANA**, Lipsă CNP proprietar.	

C. Partea III. SARCINI .

Inscrieri privind dezmembramintele dreptului de proprietate, drepturi reale de garanţie şi sarcini	Referinţe
NU SUNT	

Document care conține date cu caracter personal, protejat de prevederile Regulamentului (UE) nr. 679/2016 și Legii 190/2018

Anexa Nr. 1 La Partea I

Teren

Nr cadastral	Suprafaţa (mp)*	Observaţii / Referinţe
	5.400	

* Suprafaţa este determinată in planul de proiecţie Stereo 70.

DETALII LINIARE IMOBIL

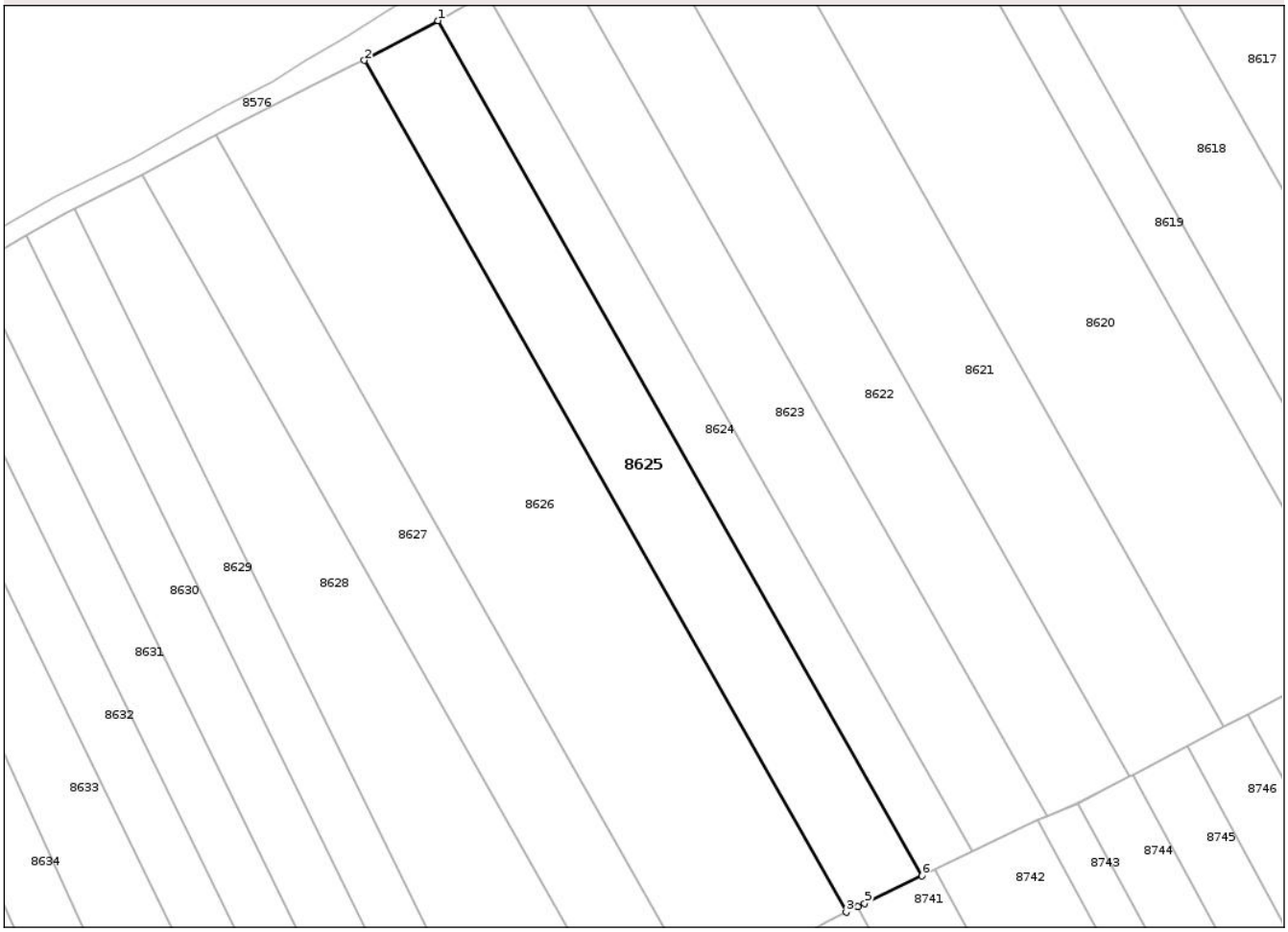

Date referitoare la teren

Crt	Categorie folosință	Intra vilan	Suprafaţa (mp)	Tarla	Parcelă	Nr. topo	Observaţii / Referinţe
1	arabil	NU	5.400	88	684	-	

Lungime Segmente
1) Valorile lungimilor segmentelor sunt obţinute din proiecţie în plan.

Punct început	X / Y	Punct sfârşit	X / Y	Lungime segment (** (m)
1	599.127,213 647.188,811	2	599.108,29 647.178,652	21.478
2	599.108,29 647.178,652	3	599.232,016 646.960,22	251.039
3	599.232,016 646.960,22	4	599.235,017 646.961,673	3.334
4	599.235,017 646.961,673	5	599.236,717 646.962,496	1.889
5	599.236,717 646.962,496	6	599.251,383 646.969,594	16.293

Document care conține date cu caracter personal, protejat de prevederile Regulamentului (UE) nr. 679/2016 și Legii 190/2018

Punct început	X / Y	Punct sfârşit	X / Y	Lungime segment (** (m)
6	599.251,383 646.969,594	1	599.127,213 647.188,811	251.941

** Lungimile segmentelor sunt determinate în planul de proiecţie Stereo 70 şi sunt rotunjite la 1 milimetru.
*** Distanţa dintre puncte este formată din segmente cumulate ce sunt mai mici decât valoarea 1 milimetru.

Document care conține date cu caracter personal, protejat de prevederile Regulamentului (UE) nr. 679/2016 și Legii 190/2018

DATE DESPRE IMOBILUL NR. 8626

Oficiul de Cadastru şi Publicitate Imobiliară SUCEAVA
Biroul de Cadastru şi Publicitate Imobiliară Falticeni

A. Partea I. Descrierea imobilului

TEREN Extravilan

Adresa: Jud. Suceava

Nr. Crt	Nr cadastral Nr. topografic	Suprafaţa* (mp)	Observaţii / Referinţe
A1	30563	Din acte: 10.800 Masurata: 10.760	Sector cadastral:69 Teren neimprejmuit;

B. Partea II. Proprietari şi acte

Inscrieri privitoare la dreptul de proprietate şi alte drepturi reale		Referinţe
909 / 27/01/2011		
Act Notarial nr. 157, din 26/01/2011 emis de BNPAPOSTOL DRAGOS NICOLAE;		
B2	Intabulare, drept de PROPRIETATEbun comun, dobandit prin Conventie, cota actuala 1/1	A1
	1) **ZAHARIA MARINEL** 2) **ZAHARIA OLGUTA**, Lipsă CNP proprietar.	

C. Partea III. SARCINI .

Inscrieri privind dezmembramintele dreptului de proprietate, drepturi reale de garanţie şi sarcini	Referinţe
NU SUNT	

Document care conține date cu caracter personal, protejat de prevederile Regulamentului (UE) nr. 679/2016 și Legii 190/2018

Anexa Nr. 1 La Partea I

Teren

Nr cadastral	Suprafaţa (mp)*	Observaţii / Referinţe
30563	Din acte: 10.800 Masurata: 10.760	

* Suprafaţa este determinată in planul de proiecţie Stereo 70.

DETALII LINIARE IMOBIL

Date referitoare la teren

Crt	Categorie folosinţă	Intra vilan	Suprafaţa (mp)	Tarla	Parcelă	Nr. topo	Observaţii / Referinţe
1	arabil	NU	10.760	88	684	-	

Lungime Segmente
1) Valorile lungimilor segmentelor sunt obţinute din proiecţie în plan.

Punct început	X / Y	Punct sfârşit	X / Y	Lungime segment (** (m)
1	599.108,29 647.178,652	2	599.105,643 647.177,385	2.935
2	599.105,643 647.177,385	3	599.096,386 647.172,874	10.298
3	599.096,386 647.172,874	4	599.077,283 647.163,338	21.351
4	599.077,283 647.163,338	5	599.070,066 647.159,441	8.202

Document care conține date cu caracter personal, protejat de prevederile Regulamentului (UE) nr. 679/2016 și Legii 190/2018

Punct început	X / Y	Punct sfârşit	X / Y	Lungime segment (** (m)
5	599.070,066 647.159,441	6	599.194,552 646.939,666	252.582
6	599.194,552 646.939,666	7	599.204,091 646.944,992	10.925
7	599.204,091 646.944,992	8	599.215,609 646.951,424	13.192
8	599.215,609 646.951,424	9	599.223,278 646.955,707	8.784
9	599.223,278 646.955,707	10	599.227,108 646.957,845	4.386
10	599.227,108 646.957,845	11	599.232,016 646.960,22	5.452
11	599.232,016 646.960,22	1	599.108,29 647.178,652	251.039

** Lungimile segmentelor sunt determinate în planul de proiecţie Stereo 70 şi sunt rotunjite la 1 milimetru.
*** Distanţa dintre puncte este formată din segmente cumulate ce sunt mai mici decât valoarea 1 milimetru.

Document care conține date cu caracter personal, protejat de prevederile Regulamentului (UE) nr. 679/2016 și Legii 190/2018

DATE DESPRE IMOBILUL NR. 8627

Oficiul de Cadastru şi Publicitate Imobiliară SUCEAVA
Biroul de Cadastru şi Publicitate Imobiliară Falticeni

A. Partea I. Descrierea imobilului

TEREN Extravilan

Adresa: Jud. Suceava

Nr. Crt	Nr cadastral Nr. topografic	Suprafaţa* (mp)	Observaţii / Referinţe
A1		5.400	Sector cadastral:69 Teren neimprejmuit;

B. Partea II. Proprietari şi acte

Inscrieri privitoare la dreptul de proprietate şi alte drepturi reale		Referinţe
/		
Act Notarial nr. 4148, din 29/09/2023 emis de SPN NOTARIAT PUBLIC OLTENIŢA;		
B1	Intabulare, drept de PROPRIETATE, dobandit prin PARTAJ, cota actuala 1/1	A1
	1) **SPIREA EUGEN**	

C. Partea III. SARCINI .

Inscrieri privind dezmembramintele dreptului de proprietate, drepturi reale de garanţie şi sarcini	Referinţe
NU SUNT	

Document care conține date cu caracter personal, protejat de prevederile Regulamentului (UE) nr. 679/2016 și Legii 190/2018

Anexa Nr. 1 La Partea I

Teren

Nr cadastral	Suprafaţa (mp)*	Observaţii / Referinţe
	5.400	

* Suprafaţa este determinată in planul de proiecţie Stereo 70.

DETALII LINIARE IMOBIL

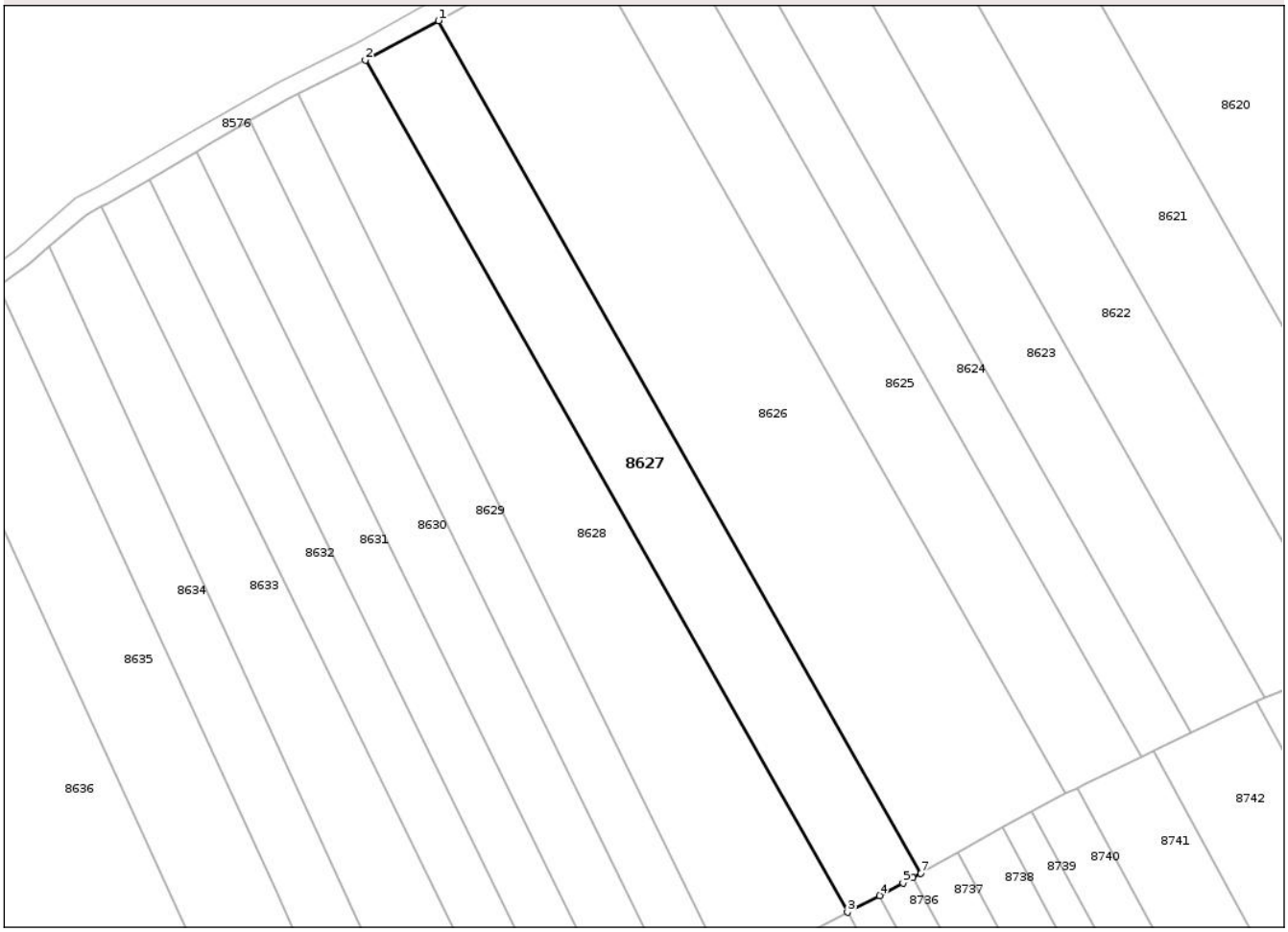

Date referitoare la teren

Crt	Categorie folosință	Intra vilan	Suprafaţa (mp)	Tarla	Parcelă	Nr. topo	Observaţii / Referinţe
1	arabil	NU	5.400	88	684	-	

Lungime Segmente
1) Valorile lungimilor segmentelor sunt obţinute din proiecţie în plan.

Punct început	X / Y	Punct sfârşit	X / Y	Lungime segment (** (m)
1	599.070,066 647.159,441	2	599.051,249 647.149,281	21.385
2	599.051,249 647.149,281	3	599.175,669 646.929,623	252.448
3	599.175,669 646.929,623	4	599.183,909 646.933,936	9.301
4	599.183,909 646.933,936	5	599.190,001 646.937,125	6.876
5	599.190,001 646.937,125	6	599.192,554 646.938,551	2.924

Document care conține date cu caracter personal, protejat de prevederile Regulamentului (UE) nr. 679/2016 și Legii 190/2018

Punct început	X / Y	Punct sfârşit	X / Y	Lungime segment (** (m)
6	599.192,554 646.938,551	7	599.194,552 646.939,666	2.288
7	599.194,552 646.939,666	1	599.070,066 647.159,441	252.582

** Lungimile segmentelor sunt determinate în planul de proiecţie Stereo 70 şi sunt rotunjite la 1 milimetru.
*** Distanţa dintre puncte este formată din segmente cumulate ce sunt mai mici decât valoarea 1 milimetru.

Document care conține date cu caracter personal, protejat de prevederile Regulamentului (UE) nr. 679/2016 și Legii 190/2018

DATE DESPRE IMOBILUL NR. 8628

Oficiul de Cadastru şi Publicitate Imobiliară SUCEAVA
Biroul de Cadastru şi Publicitate Imobiliară Falticeni

A. Partea I. Descrierea imobilului

TEREN Extravilan

Adresa: Jud. Suceava

Nr. Crt	Nr cadastral Nr. topografic	Suprafaţa* (mp)	Observaţii / Referinţe
A1		6.800	Sector cadastral:69 Teren neimprejmuit;

B. Partea II. Proprietari şi acte

Inscrieri privitoare la dreptul de proprietate şi alte drepturi reale		Referinţe
/		
Act Administrativ nr. 2232, din 15/04/2025 emis de PRIMARIA BOROAIA;		
B1	Inscrierea posesiei, drept de PROPRIETATE, dobandit prin Lege, cota actuala 1/1	A1
	1) **NEIDENTIFICAT NEIDENTIFICAT**	
Act Normativ nr. 7, din 13/03/1996 emis de PARLAMENTUL ROMANIEI (art. 13);		
B2	Se notează menţiunea de proprietar neidentificat.	A1

C. Partea III. SARCINI .

Inscrieri privind dezmembramintele dreptului de proprietate, drepturi reale de garanţie şi sarcini	Referinţe
NU SUNT	

Document care conține date cu caracter personal, protejat de prevederile Regulamentului (UE) nr. 679/2016 și Legii 190/2018

Anexa Nr. 1 La Partea I

Teren

Nr cadastral	Suprafaţa (mp)*	Observaţii / Referinţe
	6.800	

* Suprafaţa este determinată in planul de proiecţie Stereo 70.

DETALII LINIARE IMOBIL

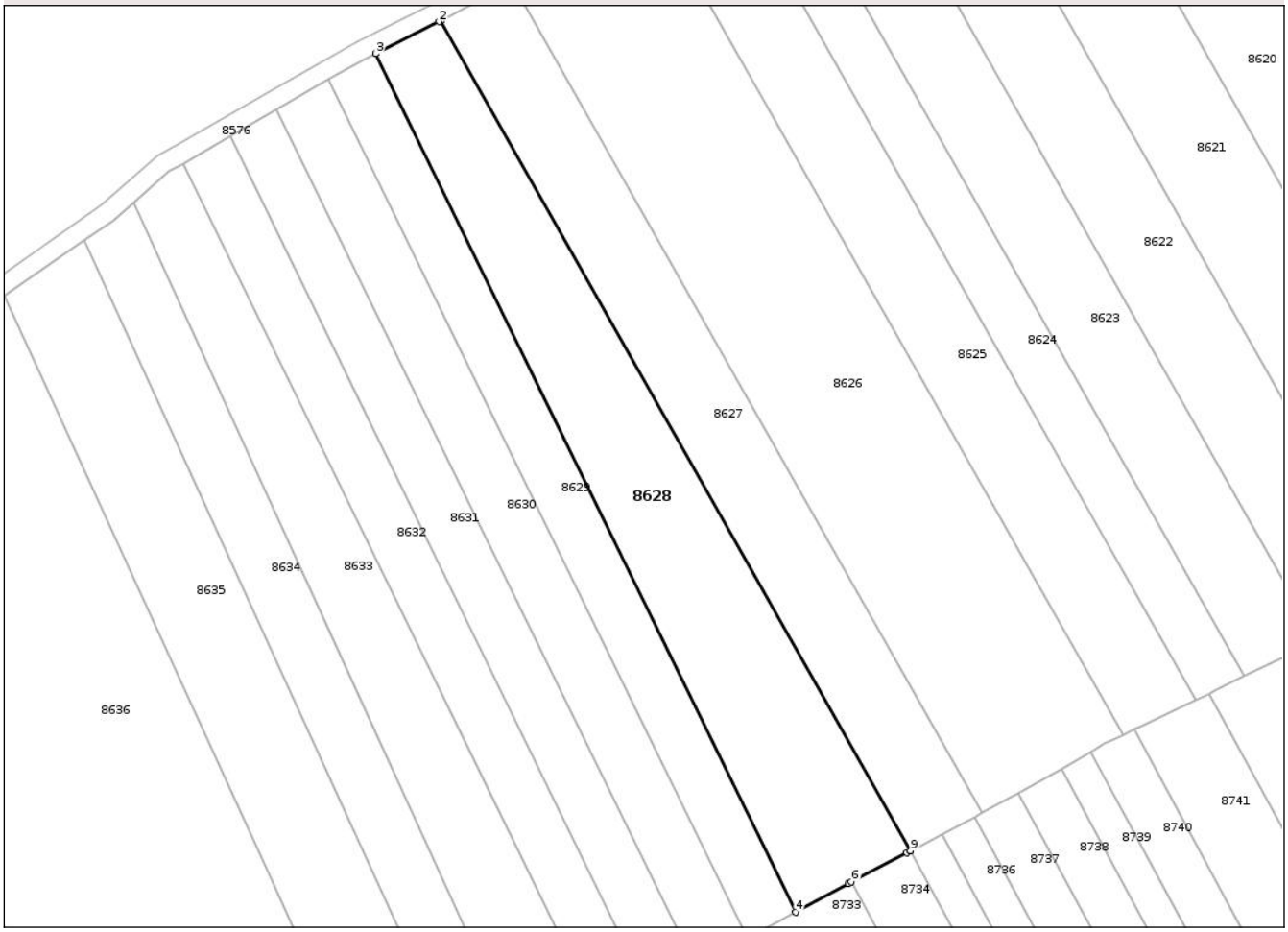

Date referitoare la teren

Crt	Categorie folosință	Intra vilan	Suprafaţa (mp)	Tarla	Parcelă	Nr. topo	Observaţii / Referinţe
1	arabil	NU	6.800	88	684	-	

Lungime Segmente
1) Valorile lungimilor segmentelor sunt obţinute din proiecţie în plan.

Punct început	X / Y	Punct sfârşit	X / Y	Lungime segment (** (m)
1	599.051,249 647.149,281	2	599.050,757 647.149,016	0.559
2	599.050,757 647.149,016	3	599.033,991 647.140,604	18.758
3	599.033,991 647.140,604	4	599.145,186 646.913,366	252.985
4	599.145,186 646.913,366	5	599.159,1 646.920,951	15.847
5	599.159,1 646.920,951	6	599.160,009 646.921,427	1.026

Document care conține date cu caracter personal, protejat de prevederile Regulamentului (UE) nr. 679/2016 și Legii 190/2018

Punct început	X / Y	Punct sfârşit	X / Y	Lungime segment (** (m)
6	599.160,009 646.921,427	7	599.174,746 646.929,14	16.633
7	599.174,746 646.929,14	8	599.175,657 646.929,617	1.028
8	599.175,657 646.929,617	9	599.175,669 646.929,623	0.013
9	599.175,669 646.929,623	1	599.051,249 647.149,281	252.448

** Lungimile segmentelor sunt determinate în planul de proiecţie Stereo 70 şi sunt rotunjite la 1 milimetru.
*** Distanţa dintre puncte este formată din segmente cumulate ce sunt mai mici decât valoarea 1 milimetru.

Document care conține date cu caracter personal, protejat de prevederile Regulamentului (UE) nr. 679/2016 și Legii 190/2018

DATE DESPRE IMOBILUL NR. 8629

Oficiul de Cadastru şi Publicitate Imobiliară SUCEAVA
Biroul de Cadastru şi Publicitate Imobiliară Falticeni

A. Partea I. Descrierea imobilului

TEREN Extravilan

Adresa: Jud. Suceava

Nr. Crt	Nr cadastral Nr. topografic	Suprafaţa* (mp)	Observaţii / Referinţe
A1		3.600	Sector cadastral:69 Teren neimprejmuit;

B. Partea II. Proprietari şi acte

Inscrieri privitoare la dreptul de proprietate şi alte drepturi reale		Referinţe
/		
Act Notarial nr. 1413, din 20/10/1992 emis de NOTARIATUL DE STAT JUDEŢEAN SUCEAVA;		
B1	Intabulare, drept de PROPRIETATE, dobandit prin Succesiune, cota actuala 1/1	A1
	1) **PUSTIU CONSTANTIN**	

C. Partea III. SARCINI .

Inscrieri privind dezmembramintele dreptului de proprietate, drepturi reale de garanţie şi sarcini	Referinţe
NU SUNT	

Document care conține date cu caracter personal, protejat de prevederile Regulamentului (UE) nr. 679/2016 și Legii 190/2018

Anexa Nr. 1 La Partea I

Teren

Nr cadastral	Suprafaţa (mp)*	Observaţii / Referinţe
	3.600	

* Suprafaţa este determinată in planul de proiecţie Stereo 70.

DETALII LINIARE IMOBIL

Date referitoare la teren

Crt	Categorie folosință	Intra vilan	Suprafaţa (mp)	Tarla	Parcelă	Nr. topo	Observaţii / Referinţe
1	arabil	NU	3.600	88	684	-	

Lungime Segmente
1) Valorile lungimilor segmentelor sunt obţinute din proiecţie în plan.

Punct început	X / Y	Punct sfârşit	X / Y	Lungime segment (** (m)
1	599.033,991 647.140,604	2	599.031,411 647.139,309	2.887
2	599.031,411 647.139,309	3	599.021,54 647.133,671	11.368
3	599.021,54 647.133,671	4	599.132,679 646.906,548	252.857
4	599.132,679 646.906,548	5	599.145,186 646.913,366	14.245
5	599.145,186 646.913,366	1	599.033,991 647.140,604	252.985

Document care conține date cu caracter personal, protejat de prevederile Regulamentului (UE) nr. 679/2016 și Legii 190/2018

** Lungimile segmentelor sunt determinate în planul de proiecţie Stereo 70 şi sunt rotunjite la 1 milimetru.
*** Distanţa dintre puncte este formată din segmente cumulate ce sunt mai mici decât valoarea 1 milimetru.

Document care conține date cu caracter personal, protejat de prevederile Regulamentului (UE) nr. 679/2016 și Legii 190/2018

DATE DESPRE IMOBILUL NR. 8630

Oficiul de Cadastru şi Publicitate Imobiliară SUCEAVA
Biroul de Cadastru şi Publicitate Imobiliară Falticeni

A. Partea I. Descrierea imobilului

TEREN Extravilan

Adresa: Jud. Suceava

Nr. Crt	Nr cadastral Nr. topografic	Suprafaţa* (mp)	Observaţii / Referinţe
A1		4.000	Sector cadastral:69 Teren neimprejmuit;

B. Partea II. Proprietari şi acte

Inscrieri privitoare la dreptul de proprietate şi alte drepturi reale		Referinţe
/		
Act Administrativ nr. 2232, din 15/04/2025 emis de PRIMARIA BOROAIA;		
B1	Inscrierea posesiei, drept de PROPRIETATE, dobandit prin Lege, cota actuala 1/1	A1
	1) **NEIDENTIFICAT NEIDENTIFICAT**	
Act Normativ nr. 7, din 13/03/1996 emis de PARLAMENTUL ROMANIEI (art. 13);		
B2	Se notează menţiunea de proprietar neidentificat.	A1

C. Partea III. SARCINI .

Inscrieri privind dezmembramintele dreptului de proprietate, drepturi reale de garanţie şi sarcini	Referinţe
NU SUNT	

Document care conține date cu caracter personal, protejat de prevederile Regulamentului (UE) nr. 679/2016 și Legii 190/2018

Anexa Nr. 1 La Partea I

Teren

Nr cadastral	Suprafaţa (mp)*	Observaţii / Referinţe
	4.000	

* Suprafaţa este determinată in planul de proiecţie Stereo 70.

DETALII LINIARE IMOBIL

Date referitoare la teren

Crt	Categorie folosință	Intra vilan	Suprafaţa (mp)	Tarla	Parcelă	Nr. topo	Observaţii / Referinţe
1	arabil	NU	4.000	88	684	-	

Lungime Segmente
1) Valorile lungimilor segmentelor sunt obţinute din proiecţie în plan.

Punct început	X / Y	Punct sfârşit	X / Y	Lungime segment (** (m)
1	599.021,54 647.133,671	2	599.010,054 647.127,11	13.228
2	599.010,054 647.127,11	3	599.007,775 647.125,789	2.634
3	599.007,775 647.125,789	4	599.118,767 646.898,965	252.524
4	599.118,767 646.898,965	5	599.132,679 646.906,548	15.844
5	599.132,679 646.906,548	1	599.021,54 647.133,671	252.857

Document care conține date cu caracter personal, protejat de prevederile Regulamentului (UE) nr. 679/2016 și Legii 190/2018

** Lungimile segmentelor sunt determinate în planul de proiecţie Stereo 70 şi sunt rotunjite la 1 milimetru.
*** Distanţa dintre puncte este formată din segmente cumulate ce sunt mai mici decât valoarea 1 milimetru.

DATE DESPRE IMOBILUL NR. 8631

Oficiul de Cadastru şi Publicitate Imobiliară SUCEAVA
Biroul de Cadastru şi Publicitate Imobiliară Falticeni

A. Partea I. Descrierea imobilului

TEREN Extravilan

Adresa: Jud. Suceava

Nr. Crt	Nr cadastral Nr. topografic	Suprafaţa* (mp)	Observaţii / Referinţe
A1		3.600	Sector cadastral:69 Teren neimprejmuit;

B. Partea II. Proprietari şi acte

Inscrieri privitoare la dreptul de proprietate şi alte drepturi reale		Referinţe
/		
Act Notarial nr. 1062, din 21/03/2013 emis de BNPA APOSTOL;		
B1	Intabulare, drept de PROPRIETATE, dobandit prin PARTAJ, cota actuala 1/1	A1
	1) **COSTÎN GHIORGHIŢĂ**	

C. Partea III. SARCINI .

Inscrieri privind dezmembramintele dreptului de proprietate, drepturi reale de garanţie şi sarcini	Referinţe
NU SUNT	

Document care conține date cu caracter personal, protejat de prevederile Regulamentului (UE) nr. 679/2016 și Legii 190/2018

Anexa Nr. 1 La Partea I

Teren

Nr cadastral	Suprafaţa (mp)*	Observaţii / Referinţe
	3.600	

* Suprafaţa este determinată in planul de proiecţie Stereo 70.

DETALII LINIARE IMOBIL

Date referitoare la teren

Crt	Categorie folosință	Intra vilan	Suprafaţa (mp)	Tarla	Parcelă	Nr. topo	Observaţii / Referinţe
1	arabil	NU	3.600	88	684	-	

Lungime Segmente
1) Valorile lungimilor segmentelor sunt obţinute din proiecţie în plan.

Punct început	X / Y	Punct sfârşit	X / Y	Lungime segment (** (m)
1	599.007,775 647.125,789	2	598.995,401 647.118,619	14.301
2	598.995,401 647.118,619	3	599.106,242 646.892,103	252.181
3	599.106,242 646.892,103	4	599.112,314 646.895,447	6.932
4	599.112,314 646.895,447	5	599.118,767 646.898,965	7.35
5	599.118,767 646.898,965	1	599.007,775 647.125,789	252.524

Document care conține date cu caracter personal, protejat de prevederile Regulamentului (UE) nr. 679/2016 și Legii 190/2018

** Lungimile segmentelor sunt determinate în planul de proiecţie Stereo 70 şi sunt rotunjite la 1 milimetru.
*** Distanţa dintre puncte este formată din segmente cumulate ce sunt mai mici decât valoarea 1 milimetru.

Document care conține date cu caracter personal, protejat de prevederile Regulamentului (UE) nr. 679/2016 și Legii 190/2018

DATE DESPRE IMOBILUL NR. 8632

Oficiul de Cadastru şi Publicitate Imobiliară SUCEAVA
Biroul de Cadastru şi Publicitate Imobiliară Falticeni

A. Partea I. Descrierea imobilului

TEREN Extravilan

Adresa: Jud. Suceava

Nr. Crt	Nr cadastral Nr. topografic	Suprafaţa* (mp)	Observaţii / Referinţe
A1		3.600	Sector cadastral:69 Teren neimprejmuit;

B. Partea II. Proprietari şi acte

Inscrieri privitoare la dreptul de proprietate şi alte drepturi reale		Referinţe
/		
Act Notarial nr. 266, din 21/05/1997 emis de BNP IOAN LIUŢĂ;		
B1	Intabulare, drept de PROPRIETATEdonaţie, dobandit prin Conventie, cota actuala 1/1	A1
	1) **ZAHARIA MARINEL**	

C. Partea III. SARCINI .

Inscrieri privind dezmembramintele dreptului de proprietate, drepturi reale de garanţie şi sarcini	Referinţe
NU SUNT	

Document care conține date cu caracter personal, protejat de prevederile Regulamentului (UE) nr. 679/2016 și Legii 190/2018

Anexa Nr. 1 La Partea I

Teren

Nr cadastral	Suprafaţa (mp)*	Observaţii / Referinţe
	3.600	

* Suprafaţa este determinată in planul de proiecţie Stereo 70.

DETALII LINIARE IMOBIL

Date referitoare la teren

Crt	Categorie folosință	Intra vilan	Suprafaţa (mp)	Tarla	Parcelă	Nr. topo	Observaţii / Referinţe
1	arabil	NU	3.600	88	684	-	

Lungime Segmente
1) Valorile lungimilor segmentelor sunt obţinute din proiecţie în plan.

Punct început	X / Y	Punct sfârşit	X / Y	Lungime segment (** (m)
1	598.995,401 647.118,619	2	598.984,545 647.112,329	12.547
2	598.984,545 647.112,329	3	598.982,979 647.111,506	1.769
3	598.982,979 647.111,506	4	599.093,704 646.885,228	251.916
4	599.093,704 646.885,228	5	599.098,065 646.887,61	4.969
5	599.098,065 646.887,61	6	599.100,185 646.888,768	2.416

Document care conține date cu caracter personal, protejat de prevederile Regulamentului (UE) nr. 679/2016 și Legii 190/2018

Punct început	X / Y	Punct sfârşit	X / Y	Lungime segment (** (m)
6	599.100,185 646.888,768	7	599.106,242 646.892,103	6.914
7	599.106,242 646.892,103	1	598.995,401 647.118,619	252.181

** Lungimile segmentelor sunt determinate în planul de proiecţie Stereo 70 şi sunt rotunjite la 1 milimetru.
*** Distanţa dintre puncte este formată din segmente cumulate ce sunt mai mici decât valoarea 1 milimetru.

Document care conține date cu caracter personal, protejat de prevederile Regulamentului (UE) nr. 679/2016 și Legii 190/2018

DATE DESPRE IMOBILUL NR. 8633

Oficiul de Cadastru şi Publicitate Imobiliară SUCEAVA
Biroul de Cadastru şi Publicitate Imobiliară Falticeni

A. Partea I. Descrierea imobilului

TEREN Extravilan

Adresa: Jud. Suceava

Nr. Crt	Nr cadastral Nr. topografic	Suprafaţa* (mp)	Observaţii / Referinţe
A1		4.900	Sector cadastral:69 Teren neimprejmuit;

B. Partea II. Proprietari şi acte

Inscrieri privitoare la dreptul de proprietate şi alte drepturi reale		Referinţe
/		
Act Administrativ nr. 2232, din 15/04/2025 emis de PRIMARIA BOROAIA;		
B1	Inscrierea posesiei, drept de PROPRIETATE, dobandit prin Lege, cota actuala 1/1	A1
	1) **NEIDENTIFICAT NEIDENTIFICAT**	
Act Normativ nr. 7, din 13/03/1996 emis de PARLAMENTUL ROMANIEI (art. 13);		
B2	Se notează menţiunea de proprietar neidentificat.	A1

C. Partea III. SARCINI .

Inscrieri privind dezmembramintele dreptului de proprietate, drepturi reale de garanţie şi sarcini	Referinţe
NU SUNT	

Document care conține date cu caracter personal, protejat de prevederile Regulamentului (UE) nr. 679/2016 și Legii 190/2018

Anexa Nr. 1 La Partea I

Teren

Nr cadastral	Suprafaţa (mp)*	Observaţii / Referinţe
	4.900	

* Suprafaţa este determinată in planul de proiecţie Stereo 70.

DETALII LINIARE IMOBIL

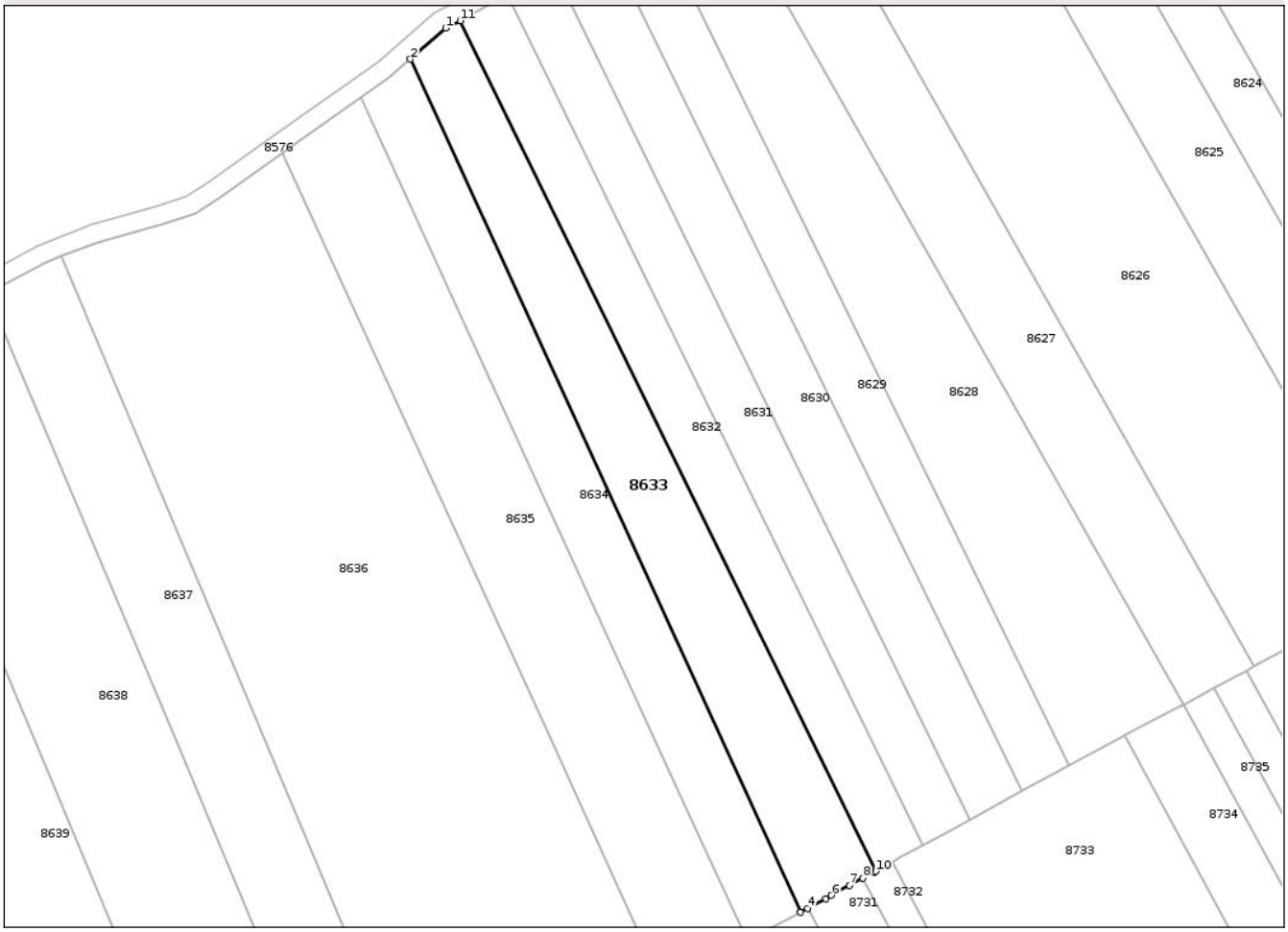

Date referitoare la teren

Crt	Categorie folosință	Intra vilan	Suprafaţa (mp)	Tarla	Parcelă	Nr. topo	Observaţii / Referinţe
1	arabil	NU	4.900	88	684	-	

Lungime Segmente
1) Valorile lungimilor segmentelor sunt obţinute din proiecţie în plan.

Punct început	X / Y	Punct sfârşit	X / Y	Lungime segment (** (m)
1	598.979,187 647.109,515	2	598.969,767 647.101,267	12.521
2	598.969,767 647.101,267	3	599.073,736 646.874,323	249.626
3	599.073,736 646.874,323	4	599.075,55 646.875,313	2.067
4	599.075,55 646.875,313	5	599.080,347 646.877,931	5.465
5	599.080,347 646.877,931	6	599.081,925 646.878,793	1.798

Document care conține date cu caracter personal, protejat de prevederile Regulamentului (UE) nr. 679/2016 și Legii 190/2018

Punct început	X / Y	Punct sfârşit	X / Y	Lungime segment (** (m)
6	599.081,925 646.878,793	7	599.086,754 646.881,503	5.537
7	599.086,754 646.881,503	8	599.090,261 646.883,381	3.978
8	599.090,261 646.883,381	9	599.093,352 646.885,035	3.506
9	599.093,352 646.885,035	10	599.093,704 646.885,228	0.401
10	599.093,704 646.885,228	11	598.982,979 647.111,506	251.916
11	598.982,979 647.111,506	1	598.979,187 647.109,515	4.283

** Lungimile segmentelor sunt determinate în planul de proiecţie Stereo 70 şi sunt rotunjite la 1 milimetru.
*** Distanţa dintre puncte este formată din segmente cumulate ce sunt mai mici decât valoarea 1 milimetru.

Document care conține date cu caracter personal, protejat de prevederile Regulamentului (UE) nr. 679/2016 și Legii 190/2018

DATE DESPRE IMOBILUL NR. 8634

Oficiul de Cadastru şi Publicitate Imobiliară SUCEAVA
Biroul de Cadastru şi Publicitate Imobiliară Falticeni

A. Partea I. Descrierea imobilului

TEREN Extravilan

Adresa: Jud. Suceava

Nr. Crt	Nr cadastral Nr. topografic	Suprafaţa* (mp)	Observaţii / Referinţe
A1	34138	4.000	Sector cadastral:69 Teren neimprejmuit;

B. Partea II. Proprietari şi acte

Inscrieri privitoare la dreptul de proprietate şi alte drepturi reale		Referinţe
/		
Act Administrativ nr. 2232, din 15/04/2025 emis de PRIMARIA BOROAIA;		
B1	Inscrierea posesiei, drept de PROPRIETATE, dobandit prin Lege, cota actuala 1/1	A1
	1) **NEIDENTIFICAT NEIDENTIFICAT**	
Act Normativ nr. 7, din 13/03/1996 emis de PARLAMENTUL ROMANIEI (art. 13);		
B2	Se notează menţiunea de proprietar neidentificat.	A1

C. Partea III. SARCINI .

Inscrieri privind dezmembramintele dreptului de proprietate, drepturi reale de garanţie şi sarcini	Referinţe
NU SUNT	

Document care conține date cu caracter personal, protejat de prevederile Regulamentului (UE) nr. 679/2016 și Legii 190/2018

Anexa Nr. 1 La Partea I

Teren

Nr cadastral	Suprafaţa (mp)*	Observaţii / Referinţe
34138	4.000	

* Suprafaţa este determinată in planul de proiecţie Stereo 70.

DETALII LINIARE IMOBIL

Date referitoare la teren

Crt	Categorie folosință	Intra vilan	Suprafaţa (mp)	Tarla	Parcelă	Nr. topo	Observaţii / Referinţe
1	arabil	NU	4.000	88	684	-	

Lungime Segmente
1) Valorile lungimilor segmentelor sunt obţinute din proiecţie în plan.

Punct început	X / Y	Punct sfârşit	X / Y	Lungime segment (** (m)
1	598.969,767 647.101,267	2	598.964,301 647.096,482	7.265
2	598.964,301 647.096,482	3	598.956,678 647.091,126	9.316
3	598.956,678 647.091,126	4	599.028,502 646.934,349	172.446
4	599.028,502 646.934,349	5	599.046,821 646.894,361	43.984
5	599.046,821 646.894,361	6	599.059,552 646.866,572	30.566

Document care conține date cu caracter personal, protejat de prevederile Regulamentului (UE) nr. 679/2016 și Legii 190/2018

Punct început	X / Y	Punct sfârşit	X / Y	Lungime segment (** (m)
6	599.059,552 646.866,572	7	599.066,015 646.870,102	7.364
7	599.066,015 646.870,102	8	599.073,439 646.874,157	8.459
8	599.073,439 646.874,157	9	599.073,736 646.874,323	0.34
9	599.073,736 646.874,323	1	598.969,767 647.101,267	249.626

** Lungimile segmentelor sunt determinate în planul de proiecţie Stereo 70 şi sunt rotunjite la 1 milimetru.
*** Distanţa dintre puncte este formată din segmente cumulate ce sunt mai mici decât valoarea 1 milimetru.

Document care conține date cu caracter personal, protejat de prevederile Regulamentului (UE) nr. 679/2016 și Legii 190/2018

DATE DESPRE IMOBILUL NR. 8635

Oficiul de Cadastru şi Publicitate Imobiliară SUCEAVA
Biroul de Cadastru şi Publicitate Imobiliară Falticeni

A. Partea I. Descrierea imobilului

TEREN Extravilan

Adresa: Jud. Suceava

Nr. Crt	Nr cadastral Nr. topografic	Suprafaţa* (mp)	Observaţii / Referinţe
A1	34142	6.200	Sector cadastral:69 Teren neimprejmuit;

B. Partea II. Proprietari şi acte

Inscrieri privitoare la dreptul de proprietate şi alte drepturi reale		Referinţe
288 / 07/01/2021		
Act Notarial nr. 304, din 20/02/2020 emis de BIN IORDACHE RALUCA ANDREA (act administrativ nr 1199 din 17.02.2020, emis de PRIMARIA COMUNEI BOROAIA);		
B1	se notează posesia faptică	A1
	1) **ZAHARIA MARIA**, necăsătorită	
/		
Act Normativ nr. 7, din 13/03/1996 emis de PARLAMENTUL ROMANIEI;		
B2	Intabulare, drept de PROPRIETATE, dobandit prin Lege, cota actuala 1/1	A1
	1) **NEIDENTIFICAT NEIDENTIFICAT**	

C. Partea III. SARCINI .

Inscrieri privind dezmembramintele dreptului de proprietate, drepturi reale de garanţie şi sarcini	Referinţe
NU SUNT	

Anexa Nr. 1 La Partea I

Teren

Nr cadastral	Suprafaţa (mp)*	Observaţii / Referinţe
34142	6.200	

* Suprafaţa este determinată in planul de proiecţie Stereo 70.

DETALII LINIARE IMOBIL

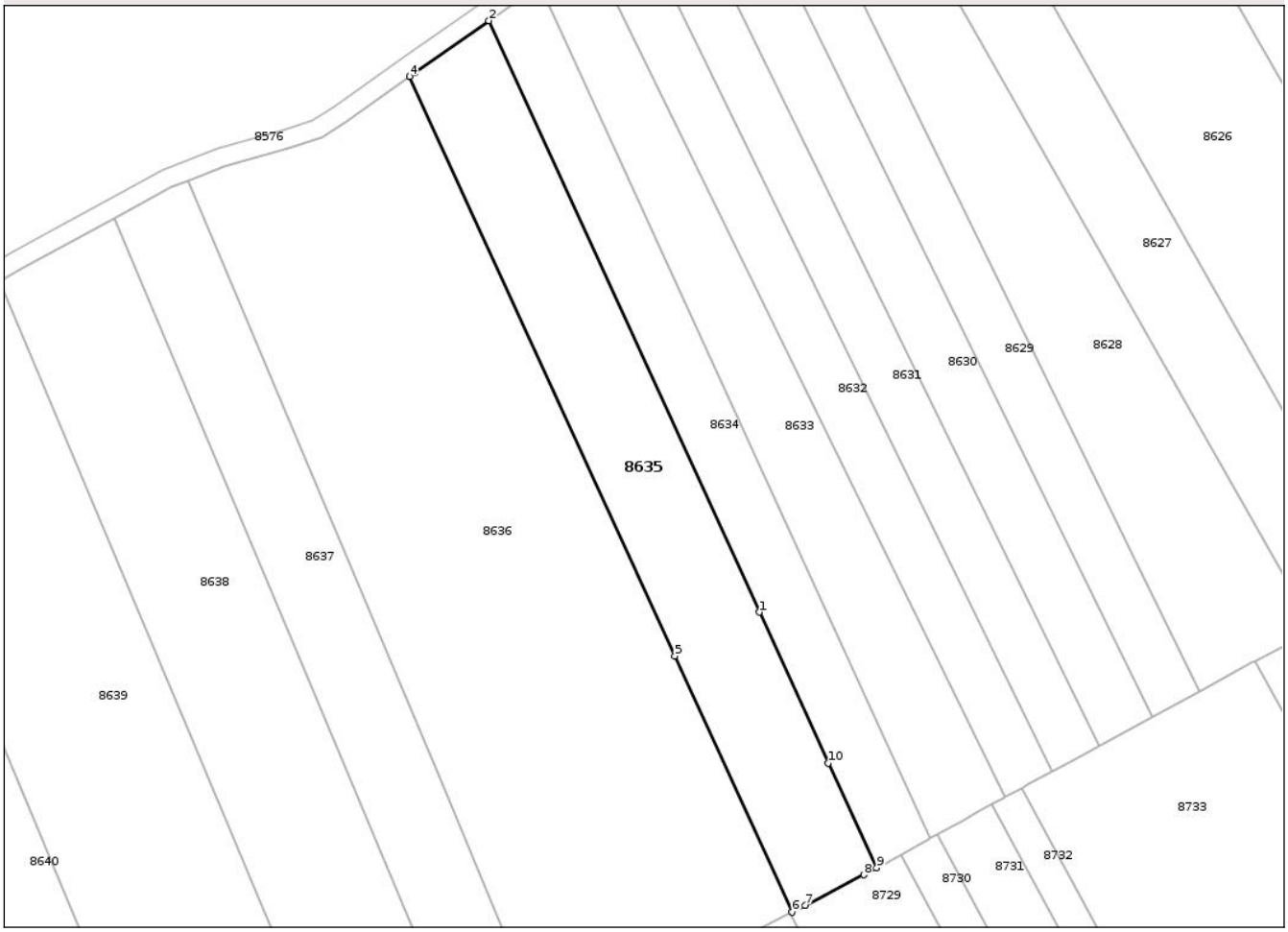

Date referitoare la teren

Crt	Categorie folosință	Intra vilan	Suprafaţa (mp)	Tarla	Parcelă	Nr. topo	Observaţii / Referinţe
1	arabil	NU	6.200	88	640, 684	-	

Lungime Segmente
1) Valorile lungimilor segmentelor sunt obţinute din proiecţie în plan.

Punct început	X / Y	Punct sfârşit	X / Y	Lungime segment (** (m)
1	599.028,502 646.934,349	2	598.956,678 647.091,126	172.446
2	598.956,678 647.091,126	3	598.936,986 647.077,292	24.066
3	598.936,986 647.077,292	4	598.935,658 647.076,344	1.632
4	598.935,658 647.076,344	5	599.006,026 646.922,745	168.951
5	599.006,026 646.922,745	6	599.037,154 646.854,798	74.738

Document care conține date cu caracter personal, protejat de prevederile Regulamentului (UE) nr. 679/2016 și Legii 190/2018

Punct început	X / Y	Punct sfârşit	X / Y	Lungime segment (** (m)
6	599.037,154 646.854,798	7	599.040,685 646.856,641	3.983
7	599.040,685 646.856,641	8	599.056,172 646.864,725	17.47
8	599.056,172 646.864,725	9	599.059,552 646.866,572	3.852
9	599.059,552 646.866,572	10	599.046,821 646.894,361	30.566
10	599.046,821 646.894,361	1	599.028,502 646.934,349	43.984

** Lungimile segmentelor sunt determinate în planul de proiecţie Stereo 70 şi sunt rotunjite la 1 milimetru.
*** Distanţa dintre puncte este formată din segmente cumulate ce sunt mai mici decât valoarea 1 milimetru.

Document care conține date cu caracter personal, protejat de prevederile Regulamentului (UE) nr. 679/2016 și Legii 190/2018

DATE DESPRE IMOBILUL NR. 8636

Oficiul de Cadastru şi Publicitate Imobiliară SUCEAVA
Biroul de Cadastru şi Publicitate Imobiliară Falticeni

A. Partea I. Descrierea imobilului

TEREN Extravilan

Adresa: Jud. Suceava

Nr. Crt	Nr cadastral Nr. topografic	Suprafaţa* (mp)	Observaţii / Referinţe
A1		16.700	Sector cadastral:69 Teren neimprejmuit;

B. Partea II. Proprietari şi acte

Inscrieri privitoare la dreptul de proprietate şi alte drepturi reale		Referinţe
/		
Act Administrativ nr. 2232, din 15/04/2025 emis de PRIMARIA BOROAIA;		
B1	Inscrierea posesiei, drept de PROPRIETATE, dobandit prin Lege, cota actuala 1/1	A1
	1) **NEIDENTIFICAT NEIDENTIFICAT**	
Act Normativ nr. 7, din 13/03/1996 emis de PARLAMENTUL ROMANIEI (art. 13);		
B2	Se notează menţiunea de proprietar neidentificat.	A1

C. Partea III. SARCINI .

Inscrieri privind dezmembramintele dreptului de proprietate, drepturi reale de garanţie şi sarcini	Referinţe
NU SUNT	

Document care conține date cu caracter personal, protejat de prevederile Regulamentului (UE) nr. 679/2016 și Legii 190/2018

Anexa Nr. 1 La Partea I

Teren

Nr cadastral	Suprafaţa (mp)*	Observaţii / Referinţe
	16.700	

* Suprafaţa este determinată in planul de proiecţie Stereo 70.

DETALII LINIARE IMOBIL

Date referitoare la teren

Crt	Categorie folosință	Intra vilan	Suprafaţa (mp)	Tarla	Parcelă	Nr. topo	Observaţii / Referinţe
1	arabil	NU	16.700	88	640, 684	-	

Lungime Segmente

1) Valorile lungimilor segmentelor sunt obţinute din proiecţie în plan.

Punct început	X / Y	Punct sfârşit	X / Y	Lungime segment (** (m)
1	599.037,154 646.854,798	2	599.006,026 646.922,745	74.738
3	598.935,658 647.076,344	4	598.918,874 647.064,365	20.62
5	598.912,357 647.060,267	6	598.903,419 647.057,256	9.432
7	598.886,393 647.052,613	8	598.876,835 647.048,812	10.286
9	598.943,124 646.891,381	10	598.972,435 646.821,769	75.531

Punct început	X / Y	Punct sfârşit	X / Y	Lungime segment (** (m)
2	599.006,026 646.922,745	3	598.935,658 647.076,344	168.951
4	598.918,874 647.064,365	5	598.912,357 647.060,267	7.698
6	598.903,419 647.057,256	7	598.886,393 647.052,613	17.648
8	598.876,835 647.048,812	9	598.943,124 646.891,381	170.818
10	598.972,435 646.821,769	11	598.973,271 646.822,181	0.932

Document care conține date cu caracter personal, protejat de prevederile Regulamentului (UE) nr. 679/2016 și Legii 190/2018

Punct început	X / Y	Punct sfârşit	X / Y	Lungime segment (** (m)
11	598.973,271 646.822,181	12	598.985,258 646.828,092	13.365
13	598.989,255 646.830,063	14	598.994,432 646.832,615	5.772
15	598.997,212 646.834,077	16	599.000,717 646.835,92	3.96
17	599.005,097 646.838,222	18	599.011,521 646.841,599	7.258
19	599.012,987 646.842,354	20	599.020,686 646.846,318	8.66
21	599.028,604 646.850,396	22	599.036,522 646.854,473	8.906

Punct început	X / Y	Punct sfârşit	X / Y	Lungime segment (** (m)
12	598.985,258 646.828,092	13	598.989,255 646.830,063	4.457
14	598.994,432 646.832,615	15	598.997,212 646.834,077	3.141
16	599.000,717 646.835,92	17	599.005,097 646.838,222	4.948
18	599.011,521 646.841,599	19	599.012,987 646.842,354	1.649
20	599.020,686 646.846,318	21	599.028,604 646.850,396	8.906
22	599.036,522 646.854,473	1	599.037,154 646.854,798	0.711

** Lungimile segmentelor sunt determinate în planul de proiecţie Stereo 70 şi sunt rotunjite la 1 milimetru.
*** Distanţa dintre puncte este formată din segmente cumulate ce sunt mai mici decât valoarea 1 milimetru.

Document care conține date cu caracter personal, protejat de prevederile Regulamentului (UE) nr. 679/2016 și Legii 190/2018

DATE DESPRE IMOBILUL NR. 8637

Oficiul de Cadastru şi Publicitate Imobiliară SUCEAVA
Biroul de Cadastru şi Publicitate Imobiliară Falticeni

A. Partea I. Descrierea imobilului

TEREN Extravilan

Adresa: Jud. Suceava

Nr. Crt	Nr cadastral Nr. topografic	Suprafaţa* (mp)	Observaţii / Referinţe
A1		5.400	Sector cadastral:69 Teren neimprejmuit;

B. Partea II. Proprietari şi acte

Inscrieri privitoare la dreptul de proprietate şi alte drepturi reale		Referinţe
/		
Act Administrativ nr. 1197, din 24/10/1995 emis de CJSDPAT SUCEAVA;		
B1	Intabulare, drept de PROPRIETATE, dobandit prin Reconstituire, cota actuala 1/1	A1
	1) **BALTAG ION**, Lipsă CNP proprietar. 2) **BALTAG MIHAI**, Lipsă CNP proprietar. DEFUNCT:Da	

C. Partea III. SARCINI .

Inscrieri privind dezmembramintele dreptului de proprietate, drepturi reale de garanţie şi sarcini	Referinţe
NU SUNT	

Document care conține date cu caracter personal, protejat de prevederile Regulamentului (UE) nr. 679/2016 și Legii 190/2018

Anexa Nr. 1 La Partea I

Teren

Nr cadastral	Suprafaţa (mp)*	Observaţii / Referinţe
	5.400	

* Suprafaţa este determinată in planul de proiecţie Stereo 70.

DETALII LINIARE IMOBIL

Date referitoare la teren

Crt	Categorie folosință	Intra vilan	Suprafaţa (mp)	Tarla	Parcelă	Nr. topo	Observaţii / Referinţe
1	arabil	NU	5.400	88	640, 684	-	

Lungime Segmente
1) Valorile lungimilor segmentelor sunt obţinute din proiecţie în plan.

Punct început	X / Y	Punct sfârşit	X / Y	Lungime segment (** (m)
1	598.857,27 647.038,817	2	598.907,302 646.919,995	128.926
2	598.907,302 646.919,995	3	598.952,76 646.812,035	117.14
3	598.952,76 646.812,035	4	598.958,678 646.814,937	6.591
4	598.958,678 646.814,937	5	598.961,863 646.816,499	3.547
5	598.961,863 646.816,499	6	598.972,435 646.821,769	11.813

Document care conține date cu caracter personal, protejat de prevederile Regulamentului (UE) nr. 679/2016 și Legii 190/2018

Punct început	X / Y	Punct sfârşit	X / Y	Lungime segment (** (m)
6	598.972,435 646.821,769	7	598.943,124 646.891,381	75.531
7	598.943,124 646.891,381	8	598.876,835 647.048,812	170.818
8	598.876,835 647.048,812	9	598.872,307 647.047,011	4.873
9	598.872,307 647.047,011	1	598.857,27 647.038,817	17.125

** Lungimile segmentelor sunt determinate în planul de proiecţie Stereo 70 şi sunt rotunjite la 1 milimetru.
*** Distanţa dintre puncte este formată din segmente cumulate ce sunt mai mici decât valoarea 1 milimetru.

Document care conține date cu caracter personal, protejat de prevederile Regulamentului (UE) nr. 679/2016 și Legii 190/2018

DATE DESPRE IMOBILUL NR. 8638

Oficiul de Cadastru şi Publicitate Imobiliară SUCEAVA
Biroul de Cadastru şi Publicitate Imobiliară Falticeni

A. Partea I. Descrierea imobilului

TEREN Extravilan

Adresa: Jud. Suceava

Nr. Crt	Nr cadastral Nr. topografic	Suprafaţa* (mp)	Observaţii / Referinţe
A1		8.500	Sector cadastral:69 Teren neimprejmuit;

B. Partea II. Proprietari şi acte

Inscrieri privitoare la dreptul de proprietate şi alte drepturi reale		Referinţe
/		
Act Notarial nr. 2058, din 29/04/2022 emis de SPN APOSTOL;		
B1	Intabulare, drept de PROPRIETATE, dobandit prin PARTAJ, cota actuala 1/1	A1
	1) **BALTAG CONSTANTIN** 2) **BALTAG VASILE**	

C. Partea III. SARCINI .

Inscrieri privind dezmembramintele dreptului de proprietate, drepturi reale de garanţie şi sarcini	Referinţe
NU SUNT	

Document care conține date cu caracter personal, protejat de prevederile Regulamentului (UE) nr. 679/2016 și Legii 190/2018

Anexa Nr. 1 La Partea I

Teren

Nr cadastral	Suprafaţa (mp)*	Observaţii / Referinţe
	8.500	

* Suprafaţa este determinată in planul de proiecţie Stereo 70.

DETALII LINIARE IMOBIL

Date referitoare la teren

Crt	Categorie folosință	Intra vilan	Suprafaţa (mp)	Tarla	Parcelă	Nr. topo	Observaţii / Referinţe
1	arabil	NU	8.500	88	640, 684	-	

Lungime Segmente
1) Valorile lungimilor segmentelor sunt obţinute din proiecţie în plan.

Punct început	X / Y	Punct sfârşit	X / Y	Lungime segment (** (m)
1	598.926,761 646.799,284	2	598.942,713 646.807,107	17.767
2	598.942,713 646.807,107	3	598.952,76 646.812,035	11.191
3	598.952,76 646.812,035	4	598.907,302 646.919,995	117.14
4	598.907,302 646.919,995	5	598.857,27 647.038,817	128.926
5	598.857,27 647.038,817	6	598.833,06 647.025,625	27.571

Document care conține date cu caracter personal, protejat de prevederile Regulamentului (UE) nr. 679/2016 și Legii 190/2018

Punct început	X / Y	Punct sfârşit	X / Y	Lungime segment (** (m)
6	598.833,06 647.025,625	7	598.826,742 647.022,027	7.271
7	598.826,742 647.022,027	8	598.875,441 646.906,371	125.491
8	598.875,441 646.906,371	9	598.921,593 646.796,762	118.929
9	598.921,593 646.796,762	10	598.923,402 646.797,637	2.01
10	598.923,402 646.797,637	1	598.926,761 646.799,284	3.741

** Lungimile segmentelor sunt determinate în planul de proiecţie Stereo 70 şi sunt rotunjite la 1 milimetru.
*** Distanţa dintre puncte este formată din segmente cumulate ce sunt mai mici decât valoarea 1 milimetru.

Document care conține date cu caracter personal, protejat de prevederile Regulamentului (UE) nr. 679/2016 și Legii 190/2018

DATE DESPRE IMOBILUL NR. 8639

Oficiul de Cadastru şi Publicitate Imobiliară SUCEAVA
Biroul de Cadastru şi Publicitate Imobiliară Falticeni

A. Partea I. Descrierea imobilului

TEREN Extravilan

Adresa: Jud. Suceava

Nr. Crt	Nr cadastral Nr. topografic	Suprafaţa* (mp)	Observaţii / Referinţe
A1	34139	11.400	Sector cadastral:69 Teren neimprejmuit;

B. Partea II. Proprietari şi acte

Inscrieri privitoare la dreptul de proprietate şi alte drepturi reale		Referinţe
/		
Act Administrativ nr. 2232, din 15/04/2025 emis de PRIMARIA BOROAIA;		
B1	Inscrierea posesiei, drept de PROPRIETATE, dobandit prin Lege, cota actuala 1/1	A1
	1) **NEIDENTIFICAT NEIDENTIFICAT**	
Act Normativ nr. 7, din 13/03/1996 emis de PARLAMENTUL ROMANIEI (art. 13);		
B2	Se notează menţiunea de proprietar neidentificat.	A1

C. Partea III. SARCINI .

Inscrieri privind dezmembramintele dreptului de proprietate, drepturi reale de garanţie şi sarcini	Referinţe
NU SUNT	

Document care conține date cu caracter personal, protejat de prevederile Regulamentului (UE) nr. 679/2016 și Legii 190/2018

Anexa Nr. 1 La Partea I

Teren

Nr cadastral	Suprafaţa (mp)*	Observaţii / Referinţe
34139	11.400	

* Suprafaţa este determinată in planul de proiecţie Stereo 70.

DETALII LINIARE IMOBIL

Date referitoare la teren

Crt	Categorie folosință	Intra vilan	Suprafaţa (mp)	Tarla	Parcelă	Nr. topo	Observaţii / Referinţe
1	arabil	NU	11.400	88	640, 684	-	

Lungime Segmente
1) Valorile lungimilor segmentelor sunt obţinute din proiecţie în plan.

Punct început	X / Y	Punct sfârşit	X / Y	Lungime segment (** (m)
1	598.831,828 646.888,972	2	598.879,267 646.776,305	122.247
2	598.879,267 646.776,305	3	598.921,593 646.796,762	47.01
3	598.921,593 646.796,762	4	598.875,441 646.906,371	118.929
4	598.875,441 646.906,371	5	598.826,742 647.022,027	125.491
5	598.826,742 647.022,027	6	598.785,653 646.998,633	47.282

Document care conține date cu caracter personal, protejat de prevederile Regulamentului (UE) nr. 679/2016 și Legii 190/2018

Punct început	X / Y	Punct sfârşit	X / Y	Lungime segment (** (m)
6	598.785,653 646.998,633	1	598.831,828 646.888,972	118.986

** Lungimile segmentelor sunt determinate în planul de proiecţie Stereo 70 şi sunt rotunjite la 1 milimetru.
*** Distanţa dintre puncte este formată din segmente cumulate ce sunt mai mici decât valoarea 1 milimetru.

Document care conține date cu caracter personal, protejat de prevederile Regulamentului (UE) nr. 679/2016 și Legii 190/2018

DATE DESPRE IMOBILUL NR. 8640

Oficiul de Cadastru şi Publicitate Imobiliară SUCEAVA
Biroul de Cadastru şi Publicitate Imobiliară Falticeni

A. Partea I. Descrierea imobilului

TEREN Extravilan

Adresa: Jud. Suceava

Nr. Crt	Nr cadastral Nr. topografic	Suprafaţa* (mp)	Observaţii / Referinţe
A1		9.000	Sector cadastral:69 Teren neimprejmuit;

B. Partea II. Proprietari şi acte

Inscrieri privitoare la dreptul de proprietate şi alte drepturi reale		Referinţe
/		
Act Administrativ nr. 1288, din 29/01/1996 emis de CJSDPAT SUCEAVA;		
B1	Intabulare, drept de PROPRIETATE, dobandit prin Reconstituire, cota actuala 1/1	A1
	1) **PINTILESCU COSTICĂ** 2) **HOLBAN PAULINA** 3) **MORARU TATIANA**	

C. Partea III. SARCINI .

Inscrieri privind dezmembramintele dreptului de proprietate, drepturi reale de garanţie şi sarcini	Referinţe
NU SUNT	

Document care conține date cu caracter personal, protejat de prevederile Regulamentului (UE) nr. 679/2016 și Legii 190/2018

Anexa Nr. 1 La Partea I

Teren

Nr cadastral	Suprafaţa (mp)*	Observaţii / Referinţe
	9.000	

* Suprafaţa este determinată in planul de proiecţie Stereo 70.

DETALII LINIARE IMOBIL

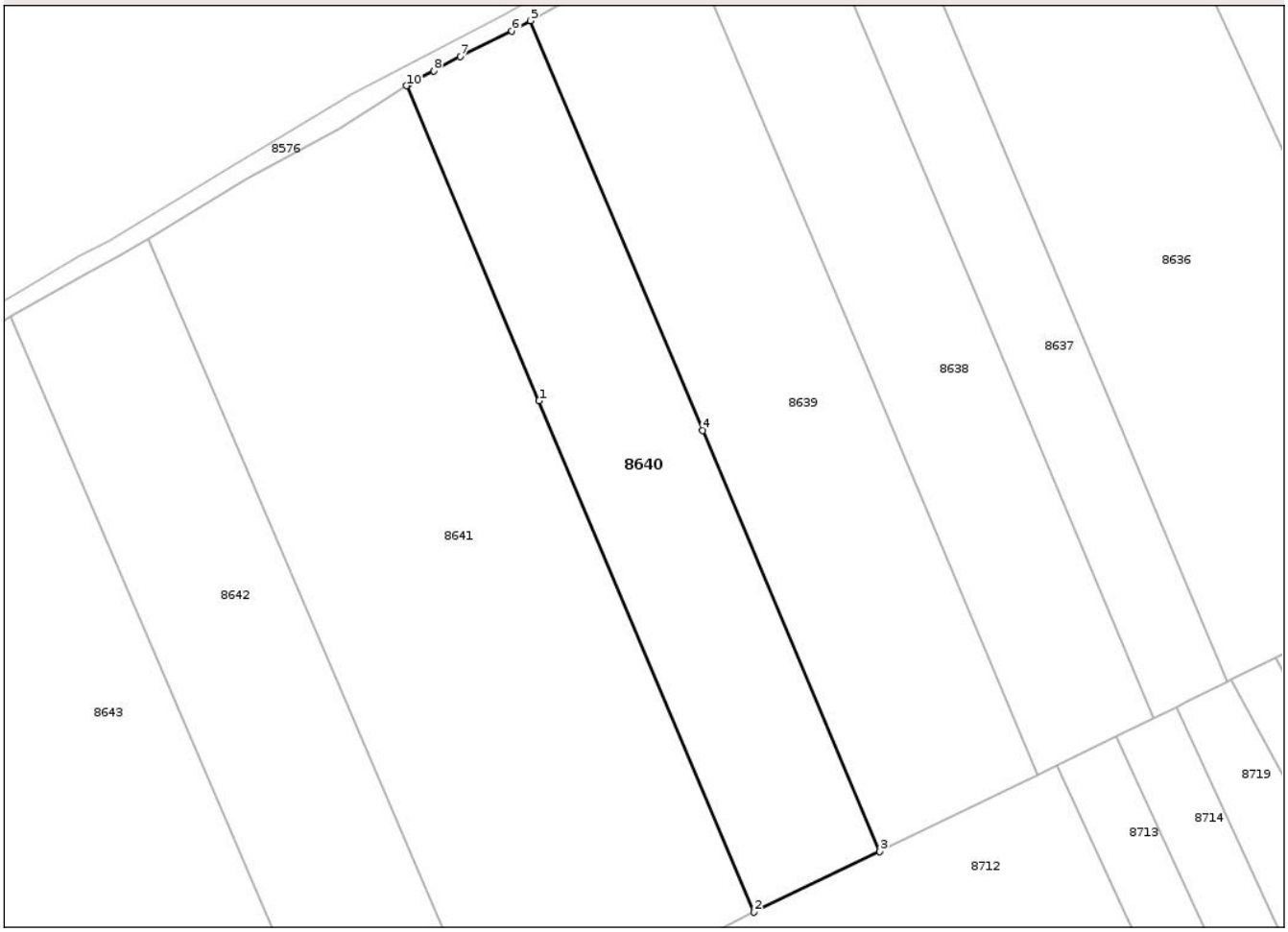

Date referitoare la teren

Crt	Categorie folosință	Intra vilan	Suprafaţa (mp)	Tarla	Parcelă	Nr. topo	Observaţii / Referinţe
1	arabil	NU	9.000	88	640, 684	-	

Lungime Segmente
1) Valorile lungimilor segmentelor sunt obţinute din proiecţie în plan.

Punct început	X / Y	Punct sfârşit	X / Y	Lungime segment (** (m)
1	598.787,922 646.896,886	2	598.845,556 646.760,011	148.514
2	598.845,556 646.760,011	3	598.879,267 646.776,305	37.442
3	598.879,267 646.776,305	4	598.831,828 646.888,972	122.247
4	598.831,828 646.888,972	5	598.785,653 646.998,633	118.986
5	598.785,653 646.998,633	6	598.780,703 646.995,814	5.696

Document care conține date cu caracter personal, protejat de prevederile Regulamentului (UE) nr. 679/2016 și Legii 190/2018

Punct început	X / Y	Punct sfârşit	X / Y	Lungime segment (** (m)
6	598.780,703 646.995,814	7	598.766,796 646.989,05	15.465
7	598.766,796 646.989,05	8	598.759,761 646.985,226	8.007
8	598.759,761 646.985,226	9	598.752,893 646.981,524	7.802
9	598.752,893 646.981,524	10	598.752,414 646.981,217	0.569
10	598.752,414 646.981,217	1	598.787,922 646.896,886	91.502

** Lungimile segmentelor sunt determinate în planul de proiecţie Stereo 70 şi sunt rotunjite la 1 milimetru.
*** Distanţa dintre puncte este formată din segmente cumulate ce sunt mai mici decât valoarea 1 milimetru.

Document care conține date cu caracter personal, protejat de prevederile Regulamentului (UE) nr. 679/2016 și Legii 190/2018

DATE DESPRE IMOBILUL NR. 8641

Oficiul de Cadastru şi Publicitate Imobiliară SUCEAVA
Biroul de Cadastru şi Publicitate Imobiliară Falticeni

A. Partea I. Descrierea imobilului

TEREN Extravilan

Adresa: Jud. Suceava

Nr. Crt	Nr cadastral Nr. topografic	Suprafaţa* (mp)	Observaţii / Referinţe
A1		18.900	Sector cadastral:69 Teren neimprejmuit;

B. Partea II. Proprietari şi acte

Inscrieri privitoare la dreptul de proprietate şi alte drepturi reale		Referinţe
/		
Act Administrativ nr. 2232, din 15/04/2025 emis de PRIMARIA BOROAIA;		
B1	Inscrierea posesiei, drept de PROPRIETATE, dobandit prin Lege, cota actuala 1/1	A1
	1) **NEIDENTIFICAT NEIDENTIFICAT**	
Act Normativ nr. 7, din 13/03/1996 emis de PARLAMENTUL ROMANIEI (art. 13);		
B2	Se notează menţiunea de proprietar neidentificat.	A1

C. Partea III. SARCINI .

Inscrieri privind dezmembramintele dreptului de proprietate, drepturi reale de garanţie şi sarcini	Referinţe
NU SUNT	

Document care conține date cu caracter personal, protejat de prevederile Regulamentului (UE) nr. 679/2016 și Legii 190/2018

Anexa Nr. 1 La Partea I

Teren

Nr cadastral	Suprafaţa (mp)*	Observaţii / Referinţe
	18.900	

* Suprafaţa este determinată in planul de proiecţie Stereo 70.

DETALII LINIARE IMOBIL

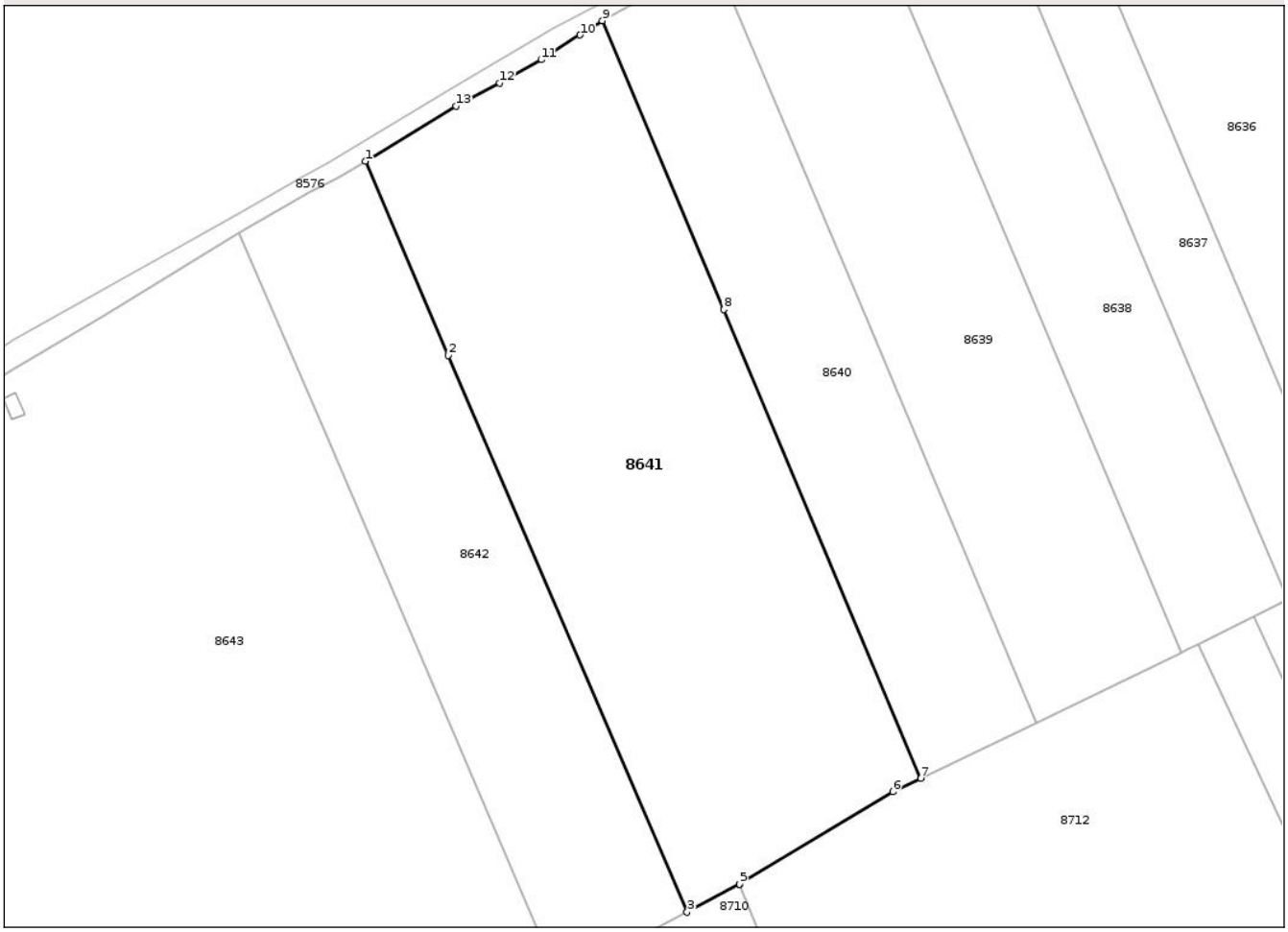

Date referitoare la teren

Crt	Categorie folosință	Intra vilan	Suprafaţa (mp)	Tarla	Parcelă	Nr. topo	Observaţii / Referinţe
1	arabil	NU	18.900	88	640, 684	-	

Lungime Segmente
1) Valorile lungimilor segmentelor sunt obţinute din proiecţie în plan.

Punct început	X / Y	Punct sfârşit	X / Y	Lungime segment (** (m)
1	598.683,113 646.940,192	2	598.707,435 646.883,5	61.689
2	598.707,435 646.883,5	3	598.777,181 646.720,934	176.896
3	598.777,181 646.720,934	4	598.792,513 646.729,076	17.36
4	598.792,513 646.729,076	5	598.792,55 646.729,096	0.042
5	598.792,55 646.729,096	6	598.837,367 646.756,053	52.3

Document care conține date cu caracter personal, protejat de prevederile Regulamentului (UE) nr. 679/2016 și Legii 190/2018

Punct început	X / Y	Punct sfârşit	X / Y	Lungime segment (** (m)
6	598.837,367 646.756,053	7	598.845,556 646.760,011	9.095
7	598.845,556 646.760,011	8	598.787,922 646.896,886	148.514
8	598.787,922 646.896,886	9	598.752,414 646.981,217	91.502
9	598.752,414 646.981,217	10	598.745,938 646.977,066	7.692
10	598.745,938 646.977,066	11	598.734,524 646.969,838	13.51
11	598.734,524 646.969,838	12	598.722,458 646.963,068	13.836
12	598.722,458 646.963,068	13	598.709,649 646.956,331	14.473
13	598.709,649 646.956,331	1	598.683,113 646.940,192	31.058

** Lungimile segmentelor sunt determinate în planul de proiecţie Stereo 70 şi sunt rotunjite la 1 milimetru.
*** Distanţa dintre puncte este formată din segmente cumulate ce sunt mai mici decât valoarea 1 milimetru.

Document care conține date cu caracter personal, protejat de prevederile Regulamentului (UE) nr. 679/2016 și Legii 190/2018

DATE DESPRE IMOBILUL NR. 8642

Oficiul de Cadastru şi Publicitate Imobiliară SUCEAVA
Biroul de Cadastru şi Publicitate Imobiliară Falticeni

A. Partea I. Descrierea imobilului

TEREN Extravilan

Adresa: Jud. Suceava

Nr. Crt	Nr cadastral Nr. topografic	Suprafaţa* (mp)	Observaţii / Referinţe
A1	33176	10.000	Sector cadastral:69 Teren neimprejmuit;

B. Partea II. Proprietari şi acte

Inscrieri privitoare la dreptul de proprietate şi alte drepturi reale		Referinţe
3552 / 06/02/2019		
Act Administrativ nr. 2499, din 29/03/2017 emis de COMISIA JUDETEANA DE FOND FUNCIAR SUCEAVA;		
B1	Intabulare, drept de PROPRIETATE, dobandit prin Lege, cota actuala 1/1	A1
	1) **COSTAN VALERIU**	

C. Partea III. SARCINI .

Inscrieri privind dezmembramintele dreptului de proprietate, drepturi reale de garanţie şi sarcini	Referinţe
NU SUNT	

Document care conține date cu caracter personal, protejat de prevederile Regulamentului (UE) nr. 679/2016 și Legii 190/2018

Anexa Nr. 1 La Partea I

Teren

Nr cadastral	Suprafaţa (mp)*	Observaţii / Referinţe
33176	10.000	

* Suprafaţa este determinată in planul de proiecţie Stereo 70.

DETALII LINIARE IMOBIL

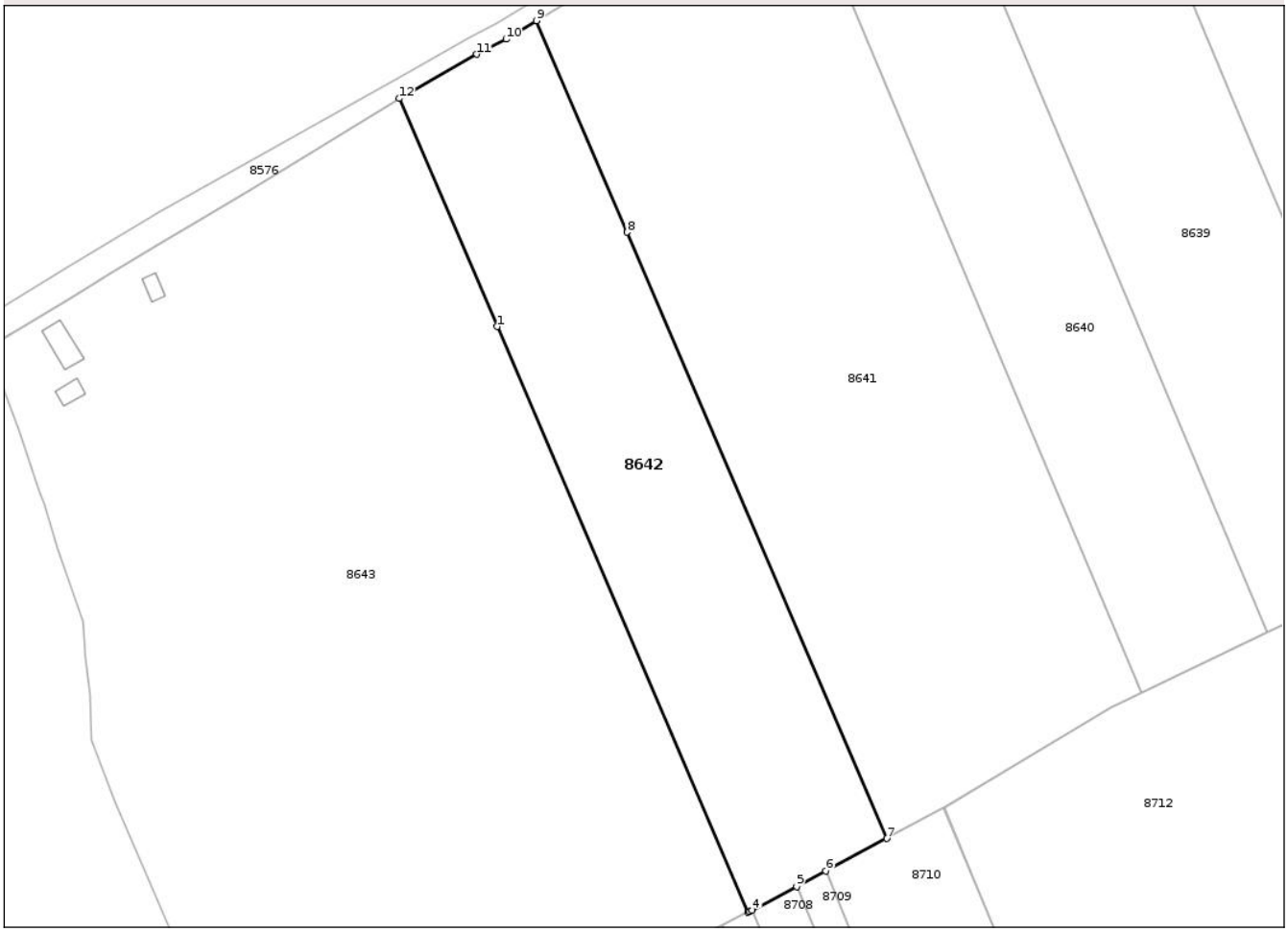

Date referitoare la teren

Crt	Categorie folosință	Intra vilan	Suprafaţa (mp)	Tarla	Parcelă	Nr. topo	Observaţii / Referinţe
1	arabil	NU	10.000	88	640, 684	-	

Lungime Segmente
1) Valorile lungimilor segmentelor sunt obţinute din proiecţie în plan.

Punct început	X / Y	Punct sfârşit	X / Y	Lungime segment (** (m)
1	598.672,565 646.858,189	2	598.739,93 646.701,172	170.858
2	598.739,93 646.701,172	3	598.740,34 646.701,367	0.454
3	598.740,34 646.701,367	4	598.741,015 646.701,726	0.765
4	598.741,015 646.701,726	5	598.752,986 646.708,083	13.554
5	598.752,986 646.708,083	6	598.760,747 646.712,205	8.788

Document care conține date cu caracter personal, protejat de prevederile Regulamentului (UE) nr. 679/2016 și Legii 190/2018

Punct început	X / Y	Punct sfârşit	X / Y	Lungime segment (** (m)
6	598.760,747 646.712,205	7	598.777,181 646.720,934	18.608
7	598.777,181 646.720,934	8	598.707,435 646.883,5	176.896
8	598.707,435 646.883,5	9	598.683,113 646.940,192	61.689
9	598.683,113 646.940,192	10	598.674,942 646.935,222	9.564
10	598.674,942 646.935,222	11	598.667,138 646.931,17	8.793
11	598.667,138 646.931,17	12	598.646,326 646.919,346	23.936
12	598.646,326 646.919,346	1	598.672,565 646.858,189	66.548

** Lungimile segmentelor sunt determinate în planul de proiecţie Stereo 70 şi sunt rotunjite la 1 milimetru.
*** Distanţa dintre puncte este formată din segmente cumulate ce sunt mai mici decât valoarea 1 milimetru.

Document care conține date cu caracter personal, protejat de prevederile Regulamentului (UE) nr. 679/2016 și Legii 190/2018

DATE DESPRE IMOBILUL NR. 8643

Oficiul de Cadastru şi Publicitate Imobiliară SUCEAVA
Biroul de Cadastru şi Publicitate Imobiliară Falticeni

A. Partea I. Descrierea imobilului

TEREN Necunoscut

Adresa: Loc. Sacuta, Jud. Suceava

Nr. Crt	Nr cadastral Nr. topografic	Suprafaţa* (mp)	Observaţii / Referinţe
A1		32.000	Sector cadastral:69 Teren neimprejmuit;

B. Partea II. Proprietari şi acte

Inscrieri privitoare la dreptul de proprietate şi alte drepturi reale		Referinţe
/		
Act Administrativ nr. 2232, din 15/04/2025 emis de PRIMARIA BOROAIA;		
B1	Inscrierea posesiei, drept de PROPRIETATE, dobandit prin Lege, cota actuala 1/1	A1
	1) **NEIDENTIFICAT NEIDENTIFICAT**	
Act Normativ nr. 7, din 13/03/1996 emis de PARLAMENTUL ROMANIEI (art. 13);		
B2	Se notează menţiunea de proprietar neidentificat.	A1

C. Partea III. SARCINI .

Inscrieri privind dezmembramintele dreptului de proprietate, drepturi reale de garanţie şi sarcini	Referinţe
NU SUNT	

Document care conține date cu caracter personal, protejat de prevederile Regulamentului (UE) nr. 679/2016 și Legii 190/2018

Anexa Nr. 1 La Partea I

Teren

Nr cadastral	Suprafaţa (mp)*	Observaţii / Referinţe
	32.000	

* Suprafaţa este determinată in planul de proiecţie Stereo 70.

DETALII LINIARE IMOBIL

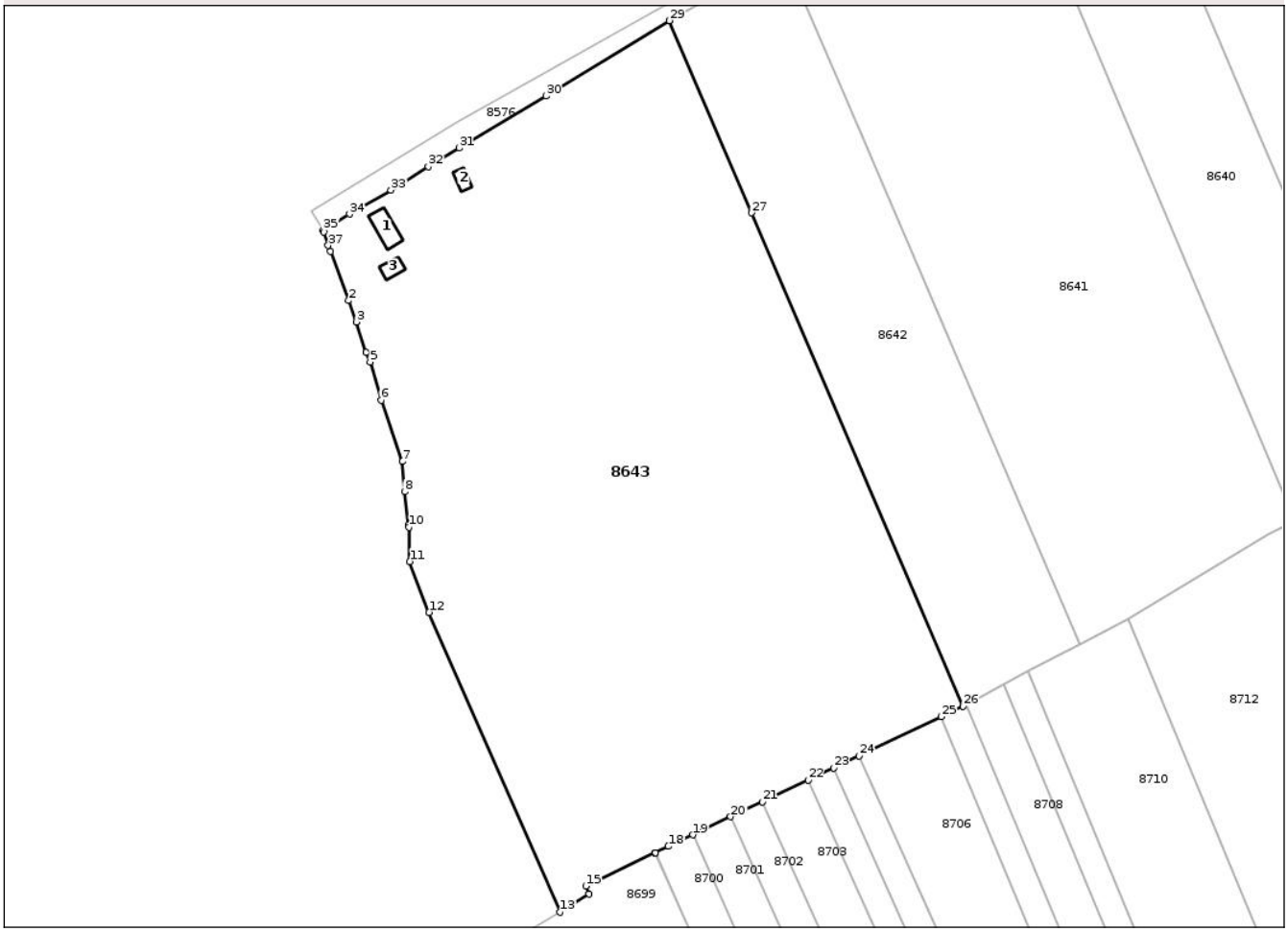

Date referitoare la teren

Crt	Categorie folosință	Intra vilan	Suprafaţa (mp)	Tarla	Parcelă	Nr. topo	Observaţii / Referinţe
1	curti constructii	DA	2.063	88	640, 684, 645/1	-	
2	arabil	DA	2.412	88	640, 684, 645/1	-	
3	arabil	NU	5.987	88	640, 684, 645/1	-	
4	faneata	NU	21.538	88	640, 684, 645/1	-	

Date referitoare la construcţii

Crt	Număr	Destinaţie construcţie	Supraf. (mp)	Situaţie juridică	Observaţii / Referinţe
A1.1		constructii anexa	72	Fara acte	Nr. niveluri:1; S. construita la sol:72 mp; Anexă.
A1.2		constructii anexa	28	Fara acte	Nr. niveluri:1; S. construita la sol:28 mp; Anexă.
A1.3		constructii anexa	32	Fara acte	Nr. niveluri:1; S. construita la sol:32 mp; Anexă.

Document care conține date cu caracter personal, protejat de prevederile Regulamentului (UE) nr. 679/2016 și Legii 190/2018

Lungime Segmente
1) Valorile lungimilor segmentelor sunt obţinute din proiecţie în plan.

Punct început	X / Y	Punct sfârşit	X / Y	Lungime segment (** (m)
1	598.538,37 646.845,939	2	598.544,114 646.830,268	16.691
3	598.546,504 646.823,479	4	598.549,734 646.813,827	10.178
5	598.550,988 646.810,726	6	598.554,469 646.798,531	12.682
7	598.561,311 646.779,057	8	598.561,939 646.769,412	9.665
9	598.563,244 646.758,974	10	598.563,351 646.758,115	0.866
11	598.563,62 646.747,198	12	598.569,716 646.731,045	17.265
13	598.611,528 646.635,585	14	598.620,801 646.641,389	10.94
15	598.619,672 646.643,896	16	598.641,735 646.654,469	24.466
17	598.641,875 646.654,536	18	598.646,022 646.656,525	4.599
19	598.653,783 646.660,215	20	598.665,86 646.665,957	13.373
21	598.675,941 646.670,75	22	598.690,53 646.677,685	16.153
23	598.698,623 646.681,534	24	598.706,727 646.685,386	8.973
25	598.732,898 646.697,829	26	598.739,93 646.701,172	7.786
27	598.672,565 646.858,189	28	598.646,326 646.919,346	66.548
29	598.646,306 646.919,334	30	598.607,014 646.895,416	45.999
31	598.579,329 646.878,831	32	598.569,528 646.872,96	11.425
33	598.557,577 646.865,429	34	598.544,399 646.857,825	15.214
35	598.535,968 646.852,6	36	598.536,129 646.852,162	0.467
37	598.537,606 646.847,798	1	598.538,37 646.845,939	2.01

Punct început	X / Y	Punct sfârşit	X / Y	Lungime segment (** (m)
2	598.544,114 646.830,268	3	598.546,504 646.823,479	7.197
4	598.549,734 646.813,827	5	598.550,988 646.810,726	3.345
6	598.554,469 646.798,531	7	598.561,311 646.779,057	20.641
8	598.561,939 646.769,412	9	598.563,244 646.758,974	10.519
10	598.563,351 646.758,115	11	598.563,62 646.747,198	10.92
12	598.569,716 646.731,045	13	598.611,528 646.635,585	104.215
14	598.620,801 646.641,389	15	598.619,672 646.643,896	2.749
16	598.641,735 646.654,469	17	598.641,875 646.654,536	0.155
18	598.646,022 646.656,525	19	598.653,783 646.660,215	8.594
20	598.665,86 646.665,957	21	598.675,941 646.670,75	11.162
22	598.690,53 646.677,685	23	598.698,623 646.681,534	8.962
24	598.706,727 646.685,386	25	598.732,898 646.697,829	28.978
26	598.739,93 646.701,172	27	598.672,565 646.858,189	170.858
28	598.646,326 646.919,346	29	598.646,306 646.919,334	0.023
30	598.607,014 646.895,416	31	598.579,329 646.878,831	32.273
32	598.569,528 646.872,96	33	598.557,577 646.865,429	14.126
34	598.544,399 646.857,825	35	598.535,968 646.852,6	9.919
36	598.536,129 646.852,162	37	598.537,606 646.847,798	4.607

** Lungimile segmentelor sunt determinate în planul de proiecţie Stereo 70 şi sunt rotunjite la 1 milimetru.
*** Distanţa dintre puncte este formată din segmente cumulate ce sunt mai mici decât valoarea 1 milimetru.

Document care conține date cu caracter personal, protejat de prevederile Regulamentului (UE) nr. 679/2016 și Legii 190/2018

DATE DESPRE IMOBILUL NR. 8906

Oficiul de Cadastru şi Publicitate Imobiliară SUCEAVA
Biroul de Cadastru şi Publicitate Imobiliară Falticeni

A. Partea I. Descrierea imobilului

TEREN Extravilan

Adresa: Jud. Suceava

Nr. Crt	Nr cadastral Nr. topografic	Suprafaţa* (mp)	Observaţii / Referinţe
A1		5.316	Sector cadastral:69 Teren neimprejmuit;

B. Partea II. Proprietari şi acte

Inscrieri privitoare la dreptul de proprietate şi alte drepturi reale		Referinţe
/		
Act Administrativ nr. 2232, din 15/04/2025 emis de PRIMARIA BOROAIA;		
B1	Inscrierea posesiei, drept de PROPRIETATE, dobandit prin Lege, cota actuala 1/1	A1
	1) **NEIDENTIFICAT NEIDENTIFICAT**	
Act Normativ nr. 7, din 13/03/1996 emis de PARLAMENTUL ROMANIEI (art. 13);		
B2	Se notează menţiunea de proprietar neidentificat.	A1

C. Partea III. SARCINI .

Inscrieri privind dezmembramintele dreptului de proprietate, drepturi reale de garanţie şi sarcini	Referinţe
NU SUNT	

Document care conține date cu caracter personal, protejat de prevederile Regulamentului (UE) nr. 679/2016 și Legii 190/2018

Anexa Nr. 1 La Partea I

Teren

Nr cadastral	Suprafaţa (mp)*	Observaţii / Referinţe
	5.316	

* Suprafaţa este determinată in planul de proiecţie Stereo 70.

DETALII LINIARE IMOBIL

Date referitoare la teren

Crt	Categorie folosință	Intra vilan	Suprafaţa (mp)	Tarla	Parcelă	Nr. topo	Observaţii / Referinţe
1	altele	NU	5.316	90	717	-	Canal.

Lungime Segmente
1) Valorile lungimilor segmentelor sunt obţinute din proiecţie în plan.

Punct început	X / Y	Punct sfârşit	X / Y	Lungime segment (** (m)
1	599.567,07 647.493,79	2	599.552,9 647.487,893	15.348
3	599.535,67 647.479,03	4	599.524,017 647.474,146	12.635
5	599.510,027 647.469,343	6	599.490,213 647.463,219	20.739
7	599.479,707 647.460,808	8	599.465,91 647.456,464	14.465
9	599.456,612 647.451,801	10	599.444,693 647.443,885	14.308

Punct început	X / Y	Punct sfârşit	X / Y	Lungime segment (** (m)
2	599.552,9 647.487,893	3	599.535,67 647.479,03	19.376
4	599.524,017 647.474,146	5	599.510,027 647.469,343	14.792
6	599.490,213 647.463,219	7	599.479,707 647.460,808	10.779
8	599.465,91 647.456,464	9	599.456,612 647.451,801	10.402
10	599.444,693 647.443,885	11	599.429,425 647.432,202	19.225

Document care conține date cu caracter personal, protejat de prevederile Regulamentului (UE) nr. 679/2016 și Legii 190/2018

Punct început	X / Y	Punct sfârşit	X / Y	Lungime segment (** (m)
11	599.429,425 647.432,202	12	599.405,987 647.415,895	28.553
13	599.383,461 647.392,703	14	599.373,362 647.383,049	13.971
15	599.372,509 647.381,827	16	599.364,379 647.373,697	11.498
17	599.332,384 647.349,586	18	599.328,198 647.345,492	5.855
19	599.325,664 647.342,631	20	599.325,187 647.340,928	1.769
21	599.325,311 647.339,24	22	599.326,872 647.335,466	4.084
23	599.337,406 647.341,726	24	599.353,142 647.352,877	19.286
25	599.371,439 647.365,412	26	599.386,513 647.374,568	17.637
27	599.409,451 647.387,623	28	599.424,939 647.397,395	18.313
29	599.451,571 647.415,849	30	599.468,831 647.429,646	22.097
31	599.480,438 647.438,24	32	599.516,436 647.455,252	39.815
33	599.544,039 647.462,897	34	599.559,577 647.468,395	16.482
35	599.563,566 647.471,963	36	599.569,723 647.477,004	7.957
37	599.570,142 647.483,238	38	599.570,317 647.487,522	4.288
39	599.568,59 647.490,272	1	599.567,07 647.493,79	3.832

Punct început	X / Y	Punct sfârşit	X / Y	Lungime segment (** (m)
12	599.405,987 647.415,895	13	599.383,461 647.392,703	32.331
14	599.373,362 647.383,049	15	599.372,509 647.381,827	1.49
16	599.364,379 647.373,697	17	599.332,384 647.349,586	40.063
18	599.328,198 647.345,492	19	599.325,664 647.342,631	3.822
20	599.325,187 647.340,928	21	599.325,311 647.339,24	1.693
22	599.326,872 647.335,466	23	599.337,406 647.341,726	12.254
24	599.353,142 647.352,877	25	599.371,439 647.365,412	22.179
26	599.386,513 647.374,568	27	599.409,451 647.387,623	26.393
28	599.424,939 647.397,395	29	599.451,571 647.415,849	32.401
30	599.468,831 647.429,646	31	599.480,438 647.438,24	14.442
32	599.516,436 647.455,252	33	599.544,039 647.462,897	28.642
34	599.559,577 647.468,395	35	599.563,566 647.471,963	5.352
36	599.569,723 647.477,004	37	599.570,142 647.483,238	6.248
38	599.570,317 647.487,522	39	599.568,59 647.490,272	3.247

** Lungimile segmentelor sunt determinate în planul de proiecţie Stereo 70 şi sunt rotunjite la 1 milimetru.
*** Distanţa dintre puncte este formată din segmente cumulate ce sunt mai mici decât valoarea 1 milimetru.

Document care conține date cu caracter personal, protejat de prevederile Regulamentului (UE) nr. 679/2016 și Legii 190/2018