DATE DESPRE IMOBILUL NR. 8001

Oficiul de Cadastru şi Publicitate Imobiliară SUCEAVA
Biroul de Cadastru şi Publicitate Imobiliară Falticeni

A. Partea I. Descrierea imobilului

TEREN Extravilan

Adresa: Jud. Suceava

Nr. Crt	Nr cadastral Nr. topografic	Suprafaţa* (mp)	Observaţii / Referinţe
A1		6.462	Sector cadastral:57 Teren neimprejmuit;

B. Partea II. Proprietari şi acte

Inscrieri privitoare la dreptul de proprietate şi alte drepturi reale		Referinţe
/		
Act Administrativ nr. 2232, din 15/04/2025 emis de PRIMARIA BOROAIA;		
B1	Inscrierea posesiei, drept de PROPRIETATE, dobandit prin Lege, cota actuala 1/1	A1
	1) **NEIDENTIFICAT NEIDENTIFICAT**	
Act Normativ nr. 7, din 13/03/1996 emis de PARLAMENTUL ROMANIEI (art. 13);		
B2	Se notează menţiunea de proprietar neidentificat.	A1

C. Partea III. SARCINI .

Inscrieri privind dezmembramintele dreptului de proprietate, drepturi reale de garanţie şi sarcini	Referinţe
NU SUNT	

Document care conține date cu caracter personal, protejat de prevederile Regulamentului (UE) nr. 679/2016 și Legii 190/2018

Anexa Nr. 1 La Partea I

Teren

Nr cadastral	Suprafaţa (mp)*	Observaţii / Referinţe
	6.462	

* Suprafaţa este determinată in planul de proiecţie Stereo 70.

DETALII LINIARE IMOBIL

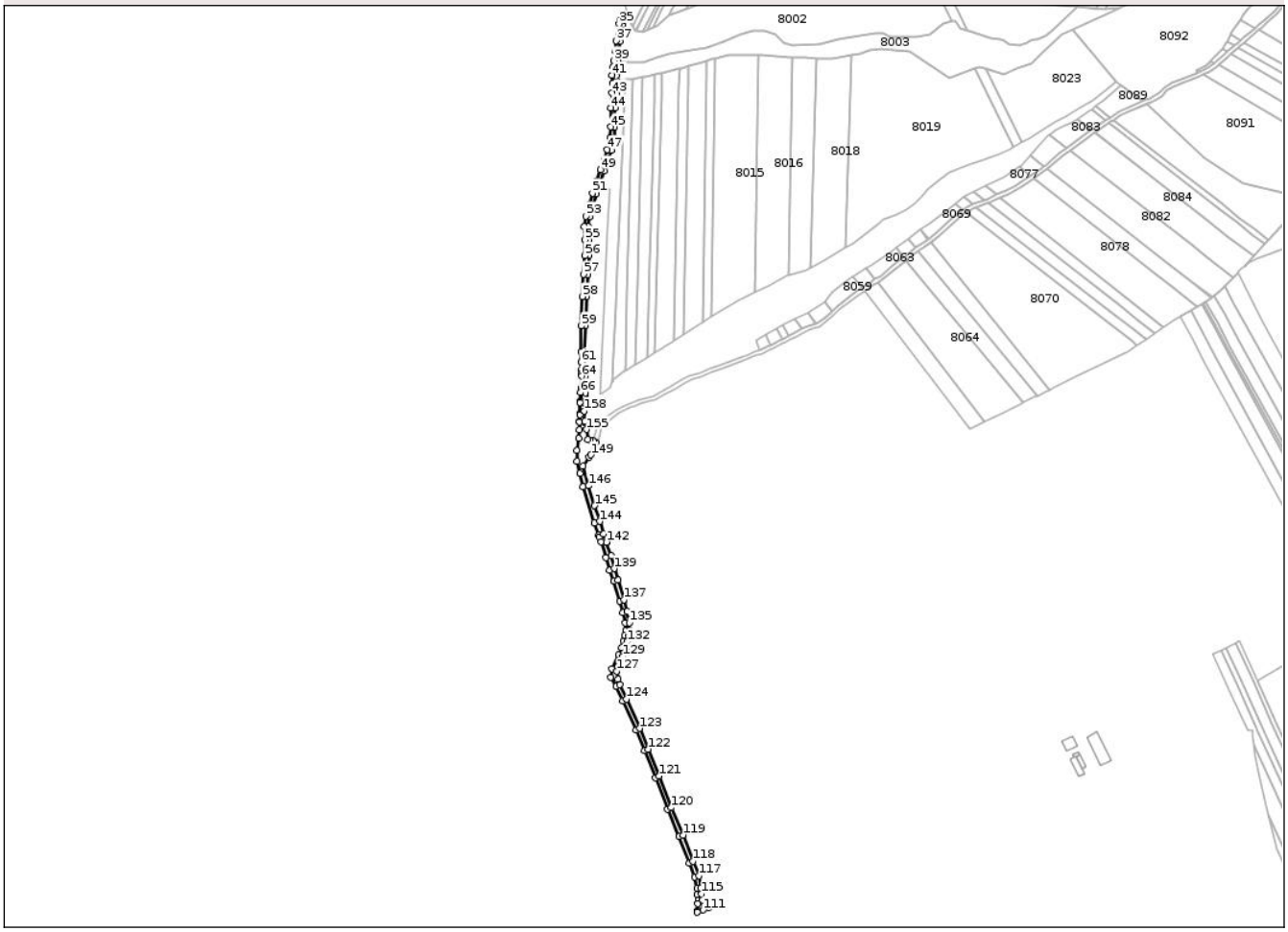

Date referitoare la teren

Crt	Categorie folosință	Intra vilan	Suprafaţa (mp)	Tarla	Parcelă	Nr. topo	Observaţii / Referinţe
1	drum	NU	6.462	89,82, 95	726/2, 360, 727/1, 706/2, 723, 711, 751	-	

Lungime Segmente

1) Valorile lungimilor segmentelor sunt obţinute din proiecţie în plan.

Punct început	X / Y	Punct sfârşit	X / Y	Lungime segment
1	600.079,325 648.108,653	2	600.079,649 648.114,282	5.638
4	600.080,164 648.126,57	5	600.080,607 648.147,416	20.851
7	600.080,484 648.209,685	8	600.081,589 648.245,909	36.241
10	600.084,714 648.296,456	11	600.084,466 648.316,483	20.029

Punct început	X / Y	Punct sfârşit	X / Y	Lungime segment
2	600.079,649 648.114,282	3	600.080,001 648.122,328	8.054
5	600.080,607 648.147,416	6	600.079,889 648.178,083	30.675
8	600.081,589 648.245,909	9	600.083,258 648.273,051	27.193
11	600.084,466 648.316,483	12	600.083,953 648.332,509	16.034

Punct început	X / Y	Punct sfârşit	X / Y	Lungime segment
3	600.080,001 648.122,328	4	600.080,164 648.126,57	4.245
6	600.079,889 648.178,083	7	600.080,484 648.209,685	31.608
9	600.083,258 648.273,051	10	600.084,714 648.296,456	23.45
12	600.083,953 648.332,509	13	600.085,963 648.344,415	12.074

Document care conține date cu caracter personal, protejat de prevederile Regulamentului (UE) nr. 679/2016 și Legii 190/2018

Punct început	X / Y	Punct sfârşit	X / Y	Lungime segment
13	600.085,963 648.344,415	14	600.090,116 648.357,819	14.033
16	600.098,43 648.387,168	17	600.103,728 648.401,147	14.949
19	600.112,6 648.426,711	20	600.116,303 648.442,176	15.902
22	600.117,056 648.479,282	23	600.118,427 648.497,459	18.229
25	600.118,757 648.512,811	26	600.118,681 648.519,292	6.481
28	600.120,507 648.537,289	29	600.122,912 648.548,909	11.866
31	600.126,269 648.574,263	32	600.127,121 648.582,575	8.356
34	600.122,826 648.587,198	35	600.122,163 648.583,243	4.01
37	600.118,439 648.562,476	38	600.117,932 648.549,518	12.968
40	600.114,987 648.530,18	41	600.113,678 648.519,57	10.69
43	600.113,432 648.497,718	44	600.112,059 648.479,508	18.262
46	600.111,32 648.442,839	47	600.107,759 648.427,964	15.295
49	600.099,091 648.403,021	50	600.093,694 648.388,781	15.228
52	600.085,309 648.359,197	53	600.081,088 648.345,577	14.259
55	600.079,467 648.316,372	56	600.079,712 648.296,581	19.793
58	600.076,594 648.246,139	59	600.075,485 648.209,808	36.348
61	600.075,2 648.164,751	62	600.075,423 648.155,193	9.561
64	600.075,606 648.147,41	65	600.074,967 648.133,138	14.286
67	600.073,9 648.115,985	68	600.073,825 648.114,925	1.063
70	600.074,015 648.099,827	71	600.073,257 648.091,471	8.39
73	600.073,102 648.081,464	74	600.072,163 648.070,522	10.982
76	600.070,343 648.042,345	77	600.073,656 648.027,542	15.169
79	600.091,713 647.966,228	80	600.097,105 647.951,241	15.927
82	600.100,145 647.942,753	83	600.105,932 647.923,271	20.323
85	600.115,88 647.893,775	86	600.123,214 647.869,699	25.168
88	600.130,068 647.842,095	89	600.130,219 647.833,633	8.463
91	600.127,407 647.820,314	92	600.125,579 647.811,858	8.651
94	600.113,739 647.785,522	95	600.111,956 647.775,312	10.365
97	600.126,699 647.745,965	98	600.142,955 647.709,9	39.559
100	600.167,189 647.651,128	101	600.182,27 647.612,122	41.82
103	600.209,217 647.545,739	104	600.216,213 647.528,311	18.78
106	600.219,174 647.506,482	107	600.220,215 647.499,415	7.143
109	600.219,104 647.486,553	110	600.219,003 647.484,613	1.943

Punct început	X / Y	Punct sfârşit	X / Y	Lungime segment
14	600.090,116 648.357,819	15	600.094,048 648.372,719	15.41
17	600.103,728 648.401,147	18	600.108,716 648.412,758	12.637
20	600.116,303 648.442,176	21	600.116,7 648.455,707	13.537
23	600.118,427 648.497,459	24	600.118,788 648.510,2	12.746
26	600.118,681 648.519,292	27	600.119,965 648.529,696	10.483
29	600.122,912 648.548,909	30	600.123,417 648.561,814	12.915
32	600.127,121 648.582,575	33	600.127,847 648.586,912	4.397
35	600.122,163 648.583,243	36	600.121,327 648.575,079	8.207
38	600.117,932 648.549,518	39	600.115,543 648.537,977	11.786
41	600.113,678 648.519,57	42	600.113,787 648.510,241	9.33
44	600.112,059 648.479,508	45	600.111,701 648.455,818	23.693
47	600.107,759 648.427,964	48	600.103,989 648.414,423	14.056
50	600.093,694 648.388,781	51	600.089,237 648.374,083	15.359
53	600.081,088 648.345,577	54	600.078,939 648.332,849	12.908
56	600.079,712 648.296,581	57	600.078,268 648.273,36	23.266
59	600.075,485 648.209,808	60	600.074,888 648.178,071	31.743
62	600.075,423 648.155,193	63	600.075,548 648.149,878	5.316
65	600.074,967 648.133,138	66	600.074,713 648.127,466	5.678
68	600.073,825 648.114,925	69	600.073,605 648.101,405	13.522
71	600.073,257 648.091,471	72	600.073,252 648.091,15	0.321
74	600.072,163 648.070,522	75	600.070,091 648.055,435	15.229
77	600.073,656 648.027,542	78	600.077,736 648.010,773	17.258
80	600.097,105 647.951,241	81	600.097,889 647.948,693	2.666
83	600.105,932 647.923,271	84	600.110,607 647.907,653	16.303
86	600.123,214 647.869,699	87	600.127,146 647.855,171	15.051
89	600.130,219 647.833,633	90	600.129,442 647.826,727	6.95
92	600.125,579 647.811,858	93	600.121,801 647.802,858	9.761
95	600.111,956 647.775,312	96	600.118,52 647.763,948	13.124
98	600.142,955 647.709,9	99	600.153,572 647.684,412	27.611
101	600.182,27 647.612,122	102	600.196,717 647.578,069	36.991
104	600.216,213 647.528,311	105	600.218,549 647.514,003	14.497
107	600.220,215 647.499,415	108	600.219,563 647.495,414	4.054
110	600.219,003 647.484,613	111	600.226,05 647.487,445	7.595

Punct început	X / Y	Punct sfârşit	X / Y	Lungime segment
15	600.094,048 648.372,719	16	600.098,43 648.387,168	15.099
18	600.108,716 648.412,758	19	600.112,6 648.426,711	14.483
21	600.116,7 648.455,707	22	600.117,056 648.479,282	23.578
24	600.118,788 648.510,2	25	600.118,757 648.512,811	2.611
27	600.119,965 648.529,696	28	600.120,507 648.537,289	7.612
30	600.123,417 648.561,814	31	600.126,269 648.574,263	12.772
33	600.127,847 648.586,912	34	600.122,826 648.587,198	5.029
36	600.121,327 648.575,079	37	600.118,439 648.562,476	12.93
39	600.115,543 648.537,977	40	600.114,987 648.530,18	7.817
42	600.113,787 648.510,241	43	600.113,432 648.497,718	12.528
45	600.111,701 648.455,818	46	600.111,32 648.442,839	12.985
48	600.103,989 648.414,423	49	600.099,091 648.403,021	12.41
51	600.089,237 648.374,083	52	600.085,309 648.359,197	15.396
54	600.078,939 648.332,849	55	600.079,467 648.316,372	16.485
57	600.078,268 648.273,36	58	600.076,594 648.246,139	27.272
60	600.074,888 648.178,071	61	600.075,2 648.164,751	13.324
63	600.075,548 648.149,878	64	600.075,606 648.147,41	2.469
66	600.074,713 648.127,466	67	600.073,9 648.115,985	11.51
69	600.073,605 648.101,405	70	600.074,015 648.099,827	1.63
72	600.073,252 648.091,15	73	600.073,102 648.081,464	9.687
75	600.070,091 648.055,435	76	600.070,343 648.042,345	13.092
78	600.077,736 648.010,773	79	600.091,713 647.966,228	46.686
81	600.097,889 647.948,693	82	600.100,145 647.942,753	6.354
84	600.110,607 647.907,653	85	600.115,88 647.893,775	14.846
87	600.127,146 647.855,171	88	600.130,068 647.842,095	13.399
90	600.129,442 647.826,727	91	600.127,407 647.820,314	6.728
93	600.121,801 647.802,858	94	600.113,739 647.785,522	19.119
96	600.118,52 647.763,948	97	600.126,699 647.745,965	19.756
99	600.153,572 647.684,412	100	600.167,189 647.651,128	35.962
102	600.196,717 647.578,069	103	600.209,217 647.545,739	34.662
105	600.218,549 647.514,003	106	600.219,174 647.506,482	7.547
108	600.219,563 647.495,414	109	600.219,104 647.486,553	8.873
111	600.226,05 647.487,445	112	600.233,719 647.490,725	8.341

Document care conține date cu caracter personal, protejat de prevederile Regulamentului (UE) nr. 679/2016 și Legii 190/2018

Punct început	X / Y	Punct sfârşit	X / Y	Lungime segment
112	600.233,719 647.490,725	113	600.227,758 647.492,672	6.271
115	600.224,144 647.507,054	116	600.223,516 647.514,614	7.586
118	600.213,869 647.547,572	119	600.201,351 647.579,948	34.712
121	600.171,835 647.652,977	122	600.158,194 647.686,32	36.025
124	600.131,254 647.748,027	125	600.122,971 647.766,238	20.006
127	600.118,99 647.782,605	128	600.120,668 647.788,566	6.193
130	600.130,369 647.810,349	131	600.131,675 647.816,395	6.185
133	600.134,356 647.825,682	134	600.135,224 647.833,397	7.764
136	600.132,001 647.856,37	137	600.128,02 647.871,081	15.24
139	600.116,091 647.909,59	140	600.112,331 647.925,426	16.276
142	600.106,454 647.942,239	143	600.103,153 647.952,484	10.764
145	600.091,922 647.987,468	146	600.084,358 648.012,085	25.753
148	600.085,091 648.047,331	149	600.087,234 648.050,32	3.678
151	600.091,077 648.067,209	152	600.089,878 648.067,758	1.319
154	600.083,688 648.069,411	155	600.081,738 648.081,689	12.432
157	600.079,518 648.091,898	158	600.079,087 648.104,506	12.615

Punct început	X / Y	Punct sfârşit	X / Y	Lungime segment
113	600.227,758 647.492,672	114	600.225,274 647.499,377	7.15
116	600.223,516 647.514,614	117	600.221,058 647.529,662	15.247
119	600.201,351 647.579,948	120	600.186,904 647.614,0	36.99
122	600.158,194 647.686,32	123	600.147,543 647.711,889	27.699
125	600.122,971 647.766,238	126	600.121,037 647.772,57	6.621
128	600.120,668 647.788,566	129	600.126,375 647.800,836	13.532
131	600.131,675 647.816,395	132	600.132,244 647.819,027	2.693
134	600.135,224 647.833,397	135	600.135,059 647.842,691	9.295
137	600.128,02 647.871,081	138	600.120,614 647.895,393	25.415
140	600.112,331 647.925,426	141	600.106,623 647.941,755	17.298
143	600.103,153 647.952,484	144	600.098,155 647.967,992	16.293
146	600.084,358 648.012,085	147	600.077,683 648.036,568	25.377
149	600.087,234 648.050,32	150	600.094,294 648.065,412	16.662
152	600.089,878 648.067,758	153	600.086,588 648.068,545	3.383
155	600.081,738 648.081,689	156	600.079,705 648.090,027	8.582
158	600.079,087 648.104,506	1	600.079,325 648.108,653	4.154

Punct început	X / Y	Punct sfârşit	X / Y	Lungime segment
114	600.225,274 647.499,377	115	600.224,144 647.507,054	7.76
117	600.221,058 647.529,662	118	600.213,869 647.547,572	19.299
120	600.186,904 647.614,0	121	600.171,835 647.652,977	41.789
123	600.147,543 647.711,889	124	600.131,254 647.748,027	39.639
126	600.121,037 647.772,57	127	600.118,99 647.782,605	10.242
129	600.126,375 647.800,836	130	600.130,369 647.810,349	10.317
132	600.132,244 647.819,027	133	600.134,356 647.825,682	6.982
135	600.135,059 647.842,691	136	600.132,001 647.856,37	14.017
138	600.120,614 647.895,393	139	600.116,091 647.909,59	14.9
141	600.106,623 647.941,755	142	600.106,454 647.942,239	0.513
144	600.098,155 647.967,992	145	600.091,922 647.987,468	20.449
147	600.077,683 648.036,568	148	600.085,091 648.047,331	13.066
150	600.094,294 648.065,412	151	600.091,077 648.067,209	3.685
153	600.086,588 648.068,545	154	600.083,688 648.069,411	3.027
156	600.079,705 648.090,027	157	600.079,518 648.091,898	1.88

**** Lungimile segmentelor sunt determinate în planul de proiecţie Stereo 70 şi sunt rotunjite la 1 milimetru.**
***** Distanţa dintre puncte este formată din segmente cumulate ce sunt mai mici decât valoarea 1 milimetru.**

Document care conține date cu caracter personal, protejat de prevederile Regulamentului (UE) nr. 679/2016 și Legii 190/2018

DATE DESPRE IMOBILUL NR. 8474

Oficiul de Cadastru şi Publicitate Imobiliară SUCEAVA
Biroul de Cadastru şi Publicitate Imobiliară Falticeni

A. Partea I. Descrierea imobilului

TEREN Extravilan

Adresa: Jud. Suceava

Nr. Crt	Nr cadastral Nr. topografic	Suprafaţa* (mp)	Observaţii / Referinţe
A1		178.651	Sector cadastral:57 Teren neimprejmuit;

B. Partea II. Proprietari şi acte

Inscrieri privitoare la dreptul de proprietate şi alte drepturi reale		Referinţe
/		
Act Administrativ nr. 2232, din 15/04/2025 emis de PRIMARIA BOROAIA;		
B1	Inscrierea posesiei, drept de PROPRIETATE, dobandit prin Lege, cota actuala 1/1	A1
	1) **NEIDENTIFICAT NEIDENTIFICAT**	
Act Normativ nr. 7, din 13/03/1996 emis de PARLAMENTUL ROMANIEI (art. 13);		
B2	Se notează menţiunea de proprietar neidentificat.	A1

C. Partea III. SARCINI .

Inscrieri privind dezmembramintele dreptului de proprietate, drepturi reale de garanţie şi sarcini	Referinţe
NU SUNT	

Document care conține date cu caracter personal, protejat de prevederile Regulamentului (UE) nr. 679/2016 și Legii 190/2018

Anexa Nr. 1 La Partea I

Teren

Nr cadastral	Suprafaţa (mp)*	Observaţii / Referinţe
	178.651	

* Suprafaţa este determinată in planul de proiecţie Stereo 70.

DETALII LINIARE IMOBIL

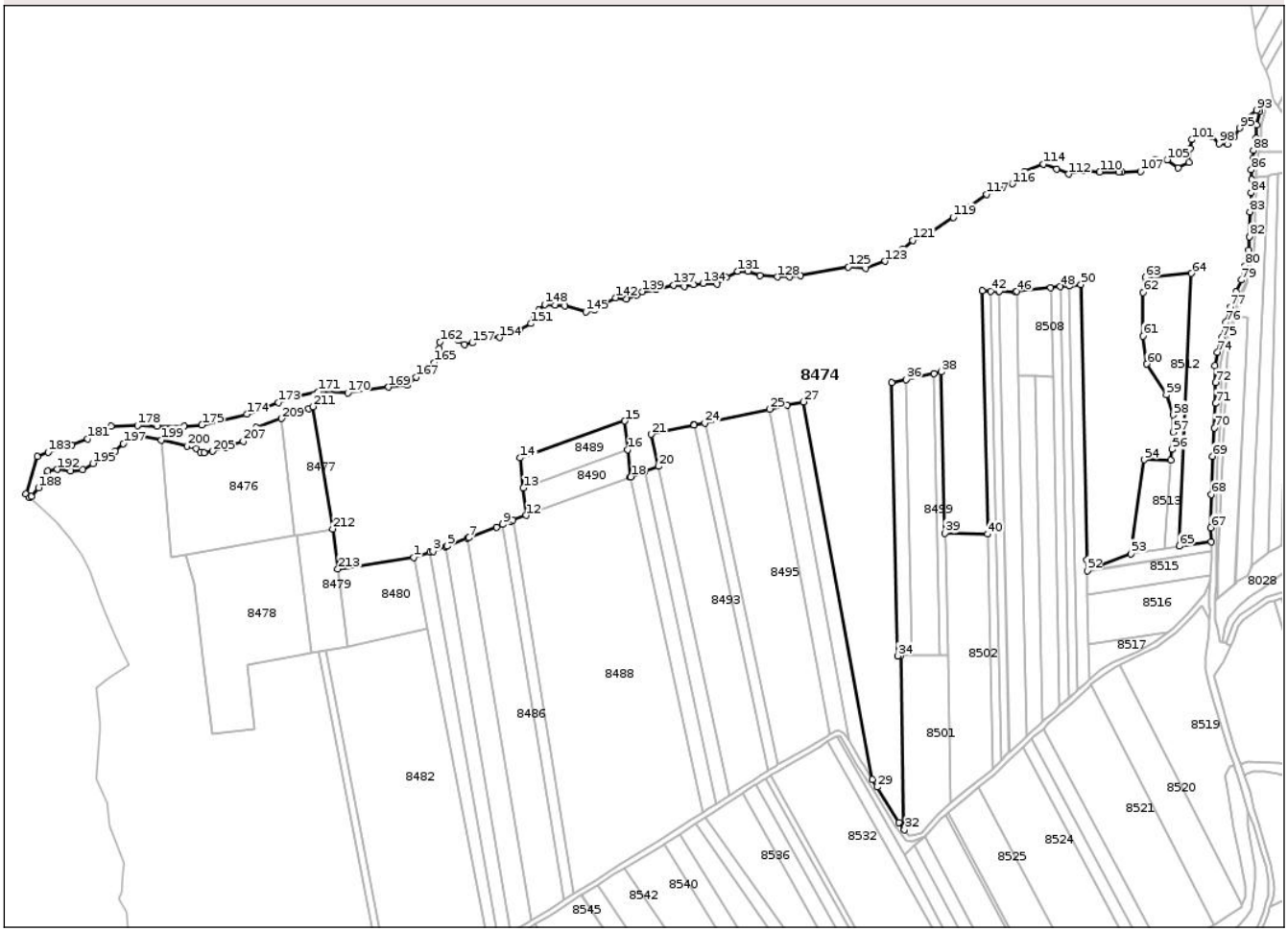

Date referitoare la teren

Crt	Categorie folosință	Intra vilan	Suprafaţa (mp)	Tarla	Parcelă	Nr. topo	Observaţii / Referinţe
1	faneata	NU	178.651	89	706/2, 708, 713, 697	-	

Lungime Segmente

1) Valorile lungimilor segmentelor sunt obţinute din proiecţie în plan.

Punct început	X / Y	Punct sfârşit	X / Y	Lungime segment
1	599.313,528 648.149,729	2	599.328,981 648.154,58	16.197
4	599.344,117 648.160,044	5	599.345,292 648.160,482	1.254
7	599.365,845 648.168,4	8	599.392,625 648.178,62	28.664
10	599.405,669 648.184,169	11	599.408,025 648.185,172	2.561
13	599.418,099 648.215,945	14	599.415,271 648.244,667	28.861

Punct început	X / Y	Punct sfârşit	X / Y	Lungime segment
2	599.328,981 648.154,58	3	599.331,915 648.155,502	3.075
5	599.345,292 648.160,482	6	599.364,602 648.167,921	20.693
8	599.392,625 648.178,62	9	599.398,611 648.181,167	6.505
11	599.408,025 648.185,172	12	599.420,673 648.189,808	13.471
14	599.415,271 648.244,667	15	599.515,101 648.279,916	105.87

Punct început	X / Y	Punct sfârşit	X / Y	Lungime segment
3	599.331,915 648.155,502	4	599.344,117 648.160,044	13.02
6	599.364,602 648.167,921	7	599.365,845 648.168,4	1.332
9	599.398,611 648.181,167	10	599.405,669 648.184,169	7.67
12	599.420,673 648.189,808	13	599.418,099 648.215,945	26.263
15	599.515,101 648.279,916	16	599.517,802 648.252,492	27.557

Document care conține date cu caracter personal, protejat de prevederile Regulamentului (UE) nr. 679/2016 și Legii 190/2018

Punct început	X / Y	Punct sfârşit	X / Y	Lungime segment
16	599.517,802 648.252,492	17	599.520,376 648.226,355	26.263
19	599.533,928 648.231,59	20	599.547,084 648.236,672	14.103
22	599.580,915 648.275,833	23	599.581,067 648.275,864	0.155
25	599.653,53 648.291,343	26	599.670,249 648.294,942	17.102
28	599.751,65 647.937,817	29	599.756,209 647.930,523	8.602
31	599.781,547 647.890,694	32	599.782,231 647.889,787	1.136
34	599.775,681 648.055,77	35	599.769,988 648.316,416	260.708
37	599.810,604 648.325,161	38	599.817,625 648.326,672	7.182
40	599.861,716 648.171,932	41	599.856,646 648.404,054	232.177
43	599.872,033 648.403,728	44	599.872,739 648.403,713	0.706
46	599.889,406 648.403,481	47	599.922,079 648.407,025	32.865
49	599.939,612 648.408,927	50	599.950,872 648.410,148	11.326
52	599.956,84 648.137,142	53	599.998,37 648.153,286	44.557
55	600.036,617 648.242,304	56	600.038,05 648.252,916	10.708
58	600.038,881 648.285,663	59	600.032,592 648.304,795	20.139
61	600.010,125 648.360,986	62	600.010,177 648.402,512	41.526
64	600.056,522 648.420,756	65	600.044,85 648.160,554	260.464
67	600.074,888 648.178,071	68	600.075,485 648.209,808	31.743
70	600.078,268 648.273,36	71	600.079,712 648.296,581	23.266
73	600.078,939 648.332,849	74	600.081,088 648.345,577	12.908
76	600.089,237 648.374,083	77	600.093,694 648.388,781	15.359
79	600.103,989 648.414,423	80	600.107,759 648.427,964	14.056
82	600.111,701 648.455,818	83	600.112,059 648.479,508	23.693
85	600.113,787 648.510,241	86	600.113,678 648.519,57	9.33
88	600.115,543 648.537,977	89	600.117,932 648.549,518	11.786
91	600.121,327 648.575,079	92	600.122,163 648.583,243	8.207
94	600.107,18 648.567,654	95	600.102,241 648.559,422	9.6
97	600.090,716 648.544,056	98	600.083,033 648.544,605	7.703
100	600.063,276 648.556,13	101	600.056,69 648.548,446	10.12
103	600.053,946 648.526,494	104	600.043,519 648.521,555	11.538
106	600.022,116 648.529,787	107	600.007,847 648.518,262	18.342
109	599.986,992 648.517,713	110	599.968,882 648.517,713	18.11
112	599.939,247 648.515,518	113	599.927,722 648.520,457	12.539

Punct început	X / Y	Punct sfârşit	X / Y	Lungime segment
17	599.520,376 648.226,355	18	599.520,883 648.226,551	0.544
20	599.547,084 648.236,672	21	599.540,535 648.267,161	31.184
23	599.581,067 648.275,864	24	599.591,587 648.278,006	10.736
26	599.670,249 648.294,942	27	599.685,511 648.298,228	15.612
29	599.756,209 647.930,523	30	599.777,23 647.896,591	39.916
32	599.782,231 647.889,787	33	599.778,604 648.055,821	166.074
35	599.769,988 648.316,416	36	599.783,664 648.319,361	13.989
38	599.817,625 648.326,672	39	599.820,986 648.172,794	153.915
41	599.856,646 648.404,054	42	599.864,616 648.403,885	7.972
44	599.872,739 648.403,713	45	599.888,47 648.403,38	15.735
47	599.922,079 648.407,025	48	599.931,148 648.408,009	9.122
50	599.950,872 648.410,148	51	599.956,616 648.147,166	263.045
53	599.998,37 648.153,286	54	600.011,131 648.242,895	90.513
56	600.038,05 648.252,916	57	600.039,229 648.269,275	16.401
59	600.032,592 648.304,795	60	600.013,683 648.334,204	34.963
62	600.010,177 648.402,512	63	600.012,613 648.416,845	14.539
65	600.044,85 648.160,554	66	600.075,2 648.164,751	30.639
68	600.075,485 648.209,808	69	600.076,594 648.246,139	36.348
71	600.079,712 648.296,581	72	600.079,467 648.316,372	19.793
74	600.081,088 648.345,577	75	600.085,309 648.359,197	14.259
77	600.093,694 648.388,781	78	600.099,091 648.403,021	15.228
80	600.107,759 648.427,964	81	600.111,32 648.442,839	15.295
83	600.112,059 648.479,508	84	600.113,432 648.497,718	18.262
86	600.113,678 648.519,57	87	600.114,987 648.530,18	10.69
89	600.117,932 648.549,518	90	600.118,439 648.562,476	12.968
92	600.122,163 648.583,243	93	600.118,705 648.576,435	7.636
95	600.102,241 648.559,422	96	600.097,302 648.550,641	10.075
98	600.083,033 648.544,605	99	600.075,35 648.551,739	10.484
101	600.056,69 648.548,446	102	600.055,044 648.539,666	8.933
104	600.043,519 648.521,555	105	600.033,092 648.529,238	12.952
107	600.007,847 648.518,262	108	599.989,736 648.517,165	18.144
110	599.968,882 648.517,713	111	599.952,967 648.519,36	16.0
113	599.927,722 648.520,457	114	599.915,1 648.524,848	13.364

Punct început	X / Y	Punct sfârşit	X / Y	Lungime segment
18	599.520,883 648.226,551	19	599.533,928 648.231,59	13.984
21	599.540,535 648.267,161	22	599.580,915 648.275,833	41.301
24	599.591,587 648.278,006	25	599.653,53 648.291,343	63.363
27	599.685,511 648.298,228	28	599.751,65 647.937,817	366.429
30	599.777,23 647.896,591	31	599.781,547 647.890,694	7.308
33	599.778,604 648.055,821	34	599.775,681 648.055,77	2.923
36	599.783,664 648.319,361	37	599.810,604 648.325,161	27.557
39	599.820,986 648.172,794	40	599.861,716 648.171,932	40.739
42	599.864,616 648.403,885	43	599.872,033 648.403,728	7.419
45	599.888,47 648.403,38	46	599.889,406 648.403,481	0.941
48	599.931,148 648.408,009	49	599.939,612 648.408,927	8.514
51	599.956,616 648.147,166	52	599.956,84 648.137,142	10.027
54	600.011,131 648.242,895	55	600.036,617 648.242,304	25.493
57	600.039,229 648.269,275	58	600.038,881 648.285,663	16.392
60	600.013,683 648.334,204	61	600.010,125 648.360,986	27.017
63	600.012,613 648.416,845	64	600.056,522 648.420,756	44.083
66	600.075,2 648.164,751	67	600.074,888 648.178,071	13.324
69	600.076,594 648.246,139	70	600.078,268 648.273,36	27.272
72	600.079,467 648.316,372	73	600.078,939 648.332,849	16.485
75	600.085,309 648.359,197	76	600.089,237 648.374,083	15.396
78	600.099,091 648.403,021	79	600.103,989 648.414,423	12.41
81	600.111,32 648.442,839	82	600.111,701 648.455,818	12.985
84	600.113,432 648.497,718	85	600.113,787 648.510,241	12.528
87	600.114,987 648.530,18	88	600.115,543 648.537,977	7.817
90	600.118,439 648.562,476	91	600.121,327 648.575,079	12.93
93	600.118,705 648.576,435	94	600.107,18 648.567,654	14.489
96	600.097,302 648.550,641	97	600.090,716 648.544,056	9.313
99	600.075,35 648.551,739	100	600.063,276 648.556,13	12.848
102	600.055,044 648.539,666	103	600.053,946 648.526,494	13.218
105	600.033,092 648.529,238	106	600.022,116 648.529,787	10.99
108	599.989,736 648.517,165	109	599.986,992 648.517,713	2.798
111	599.952,967 648.519,36	112	599.939,247 648.515,518	14.248
114	599.915,1 648.524,848	115	599.896,989 648.518,262	19.271

Document care conține date cu caracter personal, protejat de prevederile Regulamentului (UE) nr. 679/2016 și Legii 190/2018

Punct început	X / Y	Punct sfârşit	X / Y	Lungime segment
115	599.896,989 648.518,262	116	599.885,464 648.506,189	16.691
118	599.844,853 648.484,237	119	599.828,938 648.474,358	18.732
121	599.790,247 648.452,132	122	599.779,82 648.443,351	13.632
124	599.745,246 648.425,789	125	599.728,782 648.426,887	16.501
127	599.672,255 648.417,557	128	599.660,73 648.417,283	11.528
130	599.632,741 648.422,771	131	599.623,137 648.422,771	9.604
133	599.603,38 648.410,423	134	599.589,935 648.411,246	13.47
136	599.572,099 648.408,502	137	599.561,672 648.409,6	10.485
139	599.531,488 648.403,288	140	599.526,274 648.399,996	6.166
142	599.506,243 648.397,526	143	599.495,815 648.392,038	11.784
145	599.477,979 648.384,08	146	599.457,674 648.389,568	21.034
148	599.438,466 648.391,215	149	599.432,703 648.385,727	7.958
151	599.425,295 648.372,83	152	599.414,319 648.366,793	12.527
154	599.395,385 648.359,659	155	599.385,232 648.360,482	10.186
157	599.369,317 648.354,445	158	599.361,908 648.353,073	7.535
160	599.348,737 648.361,58	161	599.342,974 648.359,933	5.994
163	599.337,486 648.348,683	164	599.337,212 648.342,646	6.043
166	599.325,138 648.328,926	167	599.315,809 648.321,791	11.745
169	599.289,466 648.312,187	170	599.250,501 648.306,699	39.35
172	599.202,207 648.303,407	173	599.184,096 648.297,37	19.091
175	599.111,106 648.275,966	176	599.094,093 648.274,869	17.048
178	599.049,64 648.275,418	179	599.024,395 648.274,869	25.251
181	599.001,894 648.262,795	182	598.986,528 648.256,758	16.509
184	598.953,642 648.245,963	185	598.942,901 648.210,11	37.427
187	598.947,963 648.208,14	188	598.954,999 648.216,25	10.737
190	598.962,899 648.229,11	191	598.963,505 648.232,114	3.065
193	598.985,77 648.231,939	194	598.997,278 648.233,381	11.598
196	599.028,092 648.251,186	197	599.036,103 648.258,261	10.688
199	599.072,375 648.261,679	200	599.096,921 648.256,138	25.164
202	599.105,739 648.253,49	203	599.109,88 648.250,373	5.183
205	599.121,286 648.251,018	206	599.133,722 648.254,691	12.967
208	599.162,906 648.273,754	209	599.187,042 648.282,291	25.601
211	599.216,946 648.293,586	212	599.236,106 648.176,915	118.234

Punct început	X / Y	Punct sfârşit	X / Y	Lungime segment
116	599.885,464 648.506,189	117	599.860,768 648.496,31	26.599
119	599.828,938 648.474,358	120	599.807,26 648.459,266	26.414
122	599.779,82 648.443,351	123	599.763,905 648.432,375	19.333
125	599.728,782 648.426,887	126	599.682,682 648.418,929	46.782
128	599.660,73 648.417,283	129	599.644,266 648.418,655	16.521
131	599.623,137 648.422,771	132	599.612,161 648.416,734	12.527
134	599.589,935 648.411,246	135	599.580,605 648.409,874	9.43
137	599.561,672 648.409,6	138	599.544,933 648.405,484	17.238
140	599.526,274 648.399,996	141	599.516,396 648.396,428	10.503
143	599.495,815 648.392,038	144	599.485,937 648.386,001	11.577
146	599.457,674 648.389,568	147	599.448,344 648.390,666	9.394
149	599.432,703 648.385,727	150	599.428,313 648.378,867	8.144
152	599.414,319 648.366,793	153	599.404,714 648.364,324	9.917
155	599.385,232 648.360,482	156	599.374,805 648.358,835	10.556
158	599.361,908 648.353,073	159	599.356,42 648.357,189	6.86
161	599.342,974 648.359,933	162	599.338,584 648.355,268	6.406
164	599.337,212 648.342,646	165	599.333,37 648.335,786	7.863
167	599.315,809 648.321,791	168	599.307,028 648.314,383	11.488
170	599.250,501 648.306,699	171	599.222,512 648.307,797	28.011
173	599.184,096 648.297,37	174	599.153,912 648.286,394	32.118
176	599.094,093 648.274,869	177	599.068,299 648.274,869	25.794
179	599.024,395 648.274,869	180	599.010,126 648.268,832	15.494
182	598.986,528 648.256,758	183	598.964,027 648.250,173	23.445
185	598.942,901 648.210,11	186	598.946,354 648.206,946	4.683
188	598.954,999 648.216,25	189	598.960,046 648.221,237	7.095
191	598.963,505 648.232,114	192	598.972,782 648.233,642	9.402
194	598.997,278 648.233,381	195	599.006,841 648.239,23	11.21
197	599.036,103 648.258,261	198	599.053,483 648.265,944	19.002
200	599.096,921 648.256,138	201	599.101,568 648.256,62	4.672
203	599.109,88 648.250,373	204	599.113,176 648.249,795	3.346
206	599.133,722 648.254,691	207	599.150,487 648.260,616	17.781
209	599.187,042 648.282,291	210	599.213,307 648.291,582	27.86
212	599.236,106 648.176,915	213	599.241,006 648.138,683	38.545

Punct început	X / Y	Punct sfârşit	X / Y	Lungime segment
117	599.860,768 648.496,31	118	599.844,853 648.484,237	19.976
120	599.807,26 648.459,266	121	599.790,247 648.452,132	18.448
123	599.763,905 648.432,375	124	599.745,246 648.425,789	19.787
126	599.682,682 648.418,929	127	599.672,255 648.417,557	10.517
129	599.644,266 648.418,655	130	599.632,741 648.422,771	12.238
132	599.612,161 648.416,734	133	599.603,38 648.410,423	10.814
135	599.580,605 648.409,874	136	599.572,099 648.408,502	8.616
138	599.544,933 648.405,484	139	599.531,488 648.403,288	13.623
141	599.516,396 648.396,428	142	599.506,243 648.397,526	10.212
144	599.485,937 648.386,001	145	599.477,979 648.384,08	8.187
147	599.448,344 648.390,666	148	599.438,466 648.391,215	9.893
150	599.428,313 648.378,867	151	599.425,295 648.372,83	6.749
153	599.404,714 648.364,324	154	599.395,385 648.359,659	10.43
156	599.374,805 648.358,835	157	599.369,317 648.354,445	7.028
159	599.356,42 648.357,189	160	599.348,737 648.361,58	8.849
162	599.338,584 648.355,268	163	599.337,486 648.348,683	6.676
165	599.333,37 648.335,786	166	599.325,138 648.328,926	10.716
168	599.307,028 648.314,383	169	599.289,466 648.312,187	17.699
171	599.222,512 648.307,797	172	599.202,207 648.303,407	20.774
174	599.153,912 648.286,394	175	599.111,106 648.275,966	44.058
177	599.068,299 648.274,869	178	599.049,64 648.275,418	18.667
180	599.010,126 648.268,832	181	599.001,894 648.262,795	10.208
183	598.964,027 648.250,173	184	598.953,642 648.245,963	11.206
186	598.946,354 648.206,946	187	598.947,963 648.208,14	2.004
189	598.960,046 648.221,237	190	598.962,899 648.229,11	8.374
192	598.972,782 648.233,642	193	598.985,77 648.231,939	13.099
195	599.006,841 648.239,23	196	599.028,092 648.251,186	24.383
198	599.053,483 648.265,944	199	599.072,375 648.261,679	19.367
201	599.101,568 648.256,62	202	599.105,739 648.253,49	5.215
204	599.113,176 648.249,795	205	599.121,286 648.251,018	8.202
207	599.150,487 648.260,616	208	599.162,906 648.273,754	18.079
210	599.213,307 648.291,582	211	599.216,946 648.293,586	4.154
213	599.241,006 648.138,683	1	599.313,528 648.149,729	73.358

Document care conține date cu caracter personal, protejat de prevederile Regulamentului (UE) nr. 679/2016 și Legii 190/2018

** Lungimile segmentelor sunt determinate în planul de proiecţie Stereo 70 şi sunt rotunjite la 1 milimetru.
*** Distanţa dintre puncte este formată din segmente cumulate ce sunt mai mici decât valoarea 1 milimetru.

DATE DESPRE IMOBILUL NR. 8475

Oficiul de Cadastru şi Publicitate Imobiliară SUCEAVA
Biroul de Cadastru şi Publicitate Imobiliară Falticeni

A. Partea I. Descrierea imobilului

TEREN Extravilan

Adresa: Jud. Suceava

Nr. Crt	Nr cadastral Nr. topografic	Suprafaţa* (mp)	Observaţii / Referinţe
A1		116.807	Sector cadastral:57 Teren neimprejmuit;

B. Partea II. Proprietari şi acte

Inscrieri privitoare la dreptul de proprietate şi alte drepturi reale		Referinţe
/		
Act Administrativ nr. 2232, din 15/04/2025 emis de PRIMARIA BOROAIA;		
B1	Inscrierea posesiei, drept de PROPRIETATE, dobandit prin Lege, cota actuala 1/1	A1
	1) **NEIDENTIFICAT NEIDENTIFICAT**	
Act Normativ nr. 7, din 13/03/1996 emis de PARLAMENTUL ROMANIEI (art. 13);		
B2	Se notează menţiunea de proprietar neidentificat.	A1

C. Partea III. SARCINI .

Inscrieri privind dezmembramintele dreptului de proprietate, drepturi reale de garanţie şi sarcini	Referinţe
NU SUNT	

Document care conține date cu caracter personal, protejat de prevederile Regulamentului (UE) nr. 679/2016 și Legii 190/2018

Anexa Nr. 1 La Partea I

Teren

Nr cadastral	Suprafaţa (mp)*	Observaţii / Referinţe
	116.807	

* Suprafaţa este determinată in planul de proiecţie Stereo 70.

DETALII LINIARE IMOBIL

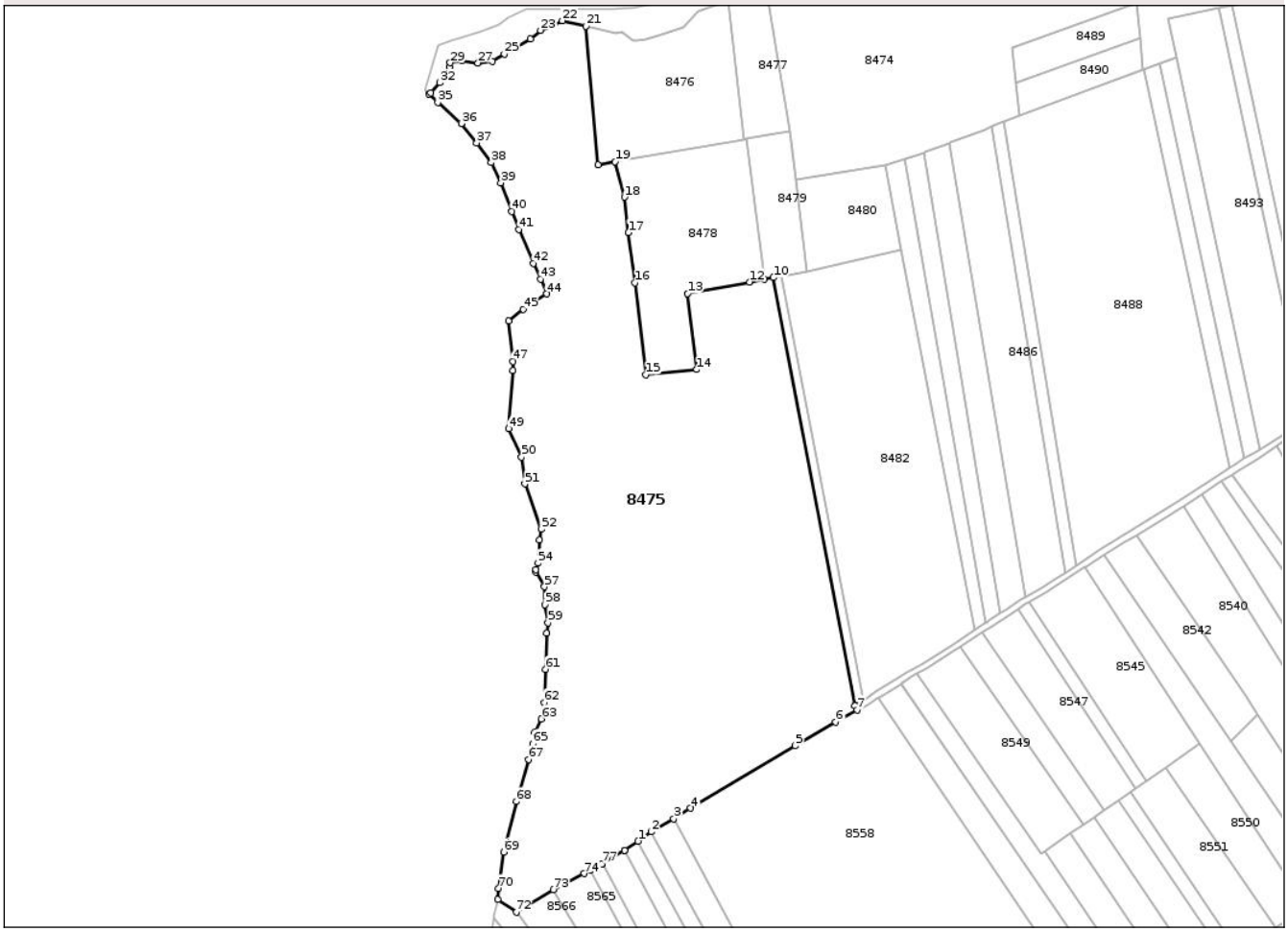

Date referitoare la teren

Crt	Categorie folosință	Intra vilan	Suprafaţa (mp)	Tarla	Parcelă	Nr. topo	Observaţii / Referinţe
1	faneata	NU	116.807	89	689, 696, 697	-	

Lungime Segmente

1) Valorile lungimilor segmentelor sunt obţinute din proiecţie în plan.

Punct început	X / Y	Punct sfârşit	X / Y	Lungime segment
1	599.114,394 647.607,322	2	599.125,064 647.614,723	12.986
4	599.156,704 647.633,695	5	599.240,442 647.683,866	97.618
7	599.290,477 647.712,745	8	599.288,574 647.715,9	3.684
10	599.223,122 648.059,688	11	599.215,712 648.058,319	7.535
13	599.154,254 648.046,964	14	599.161,591 647.985,884	61.519

Punct început	X / Y	Punct sfârşit	X / Y	Lungime segment
2	599.125,064 647.614,723	3	599.143,07 647.625,322	20.894
5	599.240,442 647.683,866	6	599.273,281 647.702,819	37.916
8	599.288,574 647.715,9	9	599.289,134 647.716,238	0.654
11	599.215,712 648.058,319	12	599.203,907 648.056,138	12.005
14	599.161,591 647.985,884	15	599.120,807 647.981,858	40.982

Punct început	X / Y	Punct sfârşit	X / Y	Lungime segment
3	599.143,07 647.625,322	4	599.156,704 647.633,695	16.0
6	599.273,281 647.702,819	7	599.290,477 647.712,745	19.855
9	599.289,134 647.716,238	10	599.223,122 648.059,688	349.736
12	599.203,907 648.056,138	13	599.154,254 648.046,964	50.493
15	599.120,807 647.981,858	16	599.112,091 648.055,69	74.345

Document care conține date cu caracter personal, protejat de prevederile Regulamentului (UE) nr. 679/2016 și Legii 190/2018

Punct început	X / Y	Punct sfârşit	X / Y	Lungime segment
16	599.112,091 648.055,69	17	599.106,628 648.095,817	40.497
19	599.096,002 648.152,782	20	599.082,184 648.150,241	14.05
22	599.053,483 648.265,944	23	599.036,103 648.258,261	19.002
25	599.006,841 648.239,23	26	598.997,278 648.233,381	11.21
28	598.972,782 648.233,642	29	598.963,505 648.232,114	9.402
31	598.960,046 648.221,237	32	598.954,999 648.216,25	7.095
34	598.946,354 648.206,946	35	598.953,499 648.200,4	9.69
37	598.984,638 648.167,934	38	598.996,36 648.151,992	19.788
40	599.012,991 648.112,756	41	599.018,485 648.098,421	15.352
43	599.035,876 648.058,332	44	599.041,035 648.046,578	12.836
46	599.010,511 648.024,809	47	599.013,847 647.992,429	32.551
49	599.010,566 647.938,587	50	599.020,793 647.915,604	25.156
52	599.036,383 647.857,703	53	599.035,078 647.848,942	8.858
55	599.032,229 647.825,255	56	599.032,321 647.823,511	1.746
58	599.039,745 647.797,118	59	599.041,974 647.782,624	14.664
61	599.040,141 647.745,182	62	599.038,811 647.718,461	26.754
64	599.031,343 647.694,412	65	599.029,662 647.685,56	9.01
67	599.026,496 647.672,954	68	599.016,722 647.638,984	35.348
70	599.002,08 647.569,314	71	599.001,546 647.560,264	9.066
73	599.046,399 647.568,2	74	599.071,137 647.581,23	27.96
76	599.085,003 647.588,624	77	599.085,846 647.589,131	0.984
79	599.103,661 647.599,878	1	599.114,394 647.607,322	13.062

Punct început	X / Y	Punct sfârşit	X / Y	Lungime segment
17	599.106,628 648.095,817	18	599.103,515 648.124,362	28.714
20	599.082,184 648.150,241	21	599.072,375 648.261,679	111.869
23	599.036,103 648.258,261	24	599.028,092 648.251,186	10.688
26	598.997,278 648.233,381	27	598.985,77 648.231,939	11.598
29	598.963,505 648.232,114	30	598.962,899 648.229,11	3.065
32	598.954,999 648.216,25	33	598.947,963 648.208,14	10.737
35	598.953,499 648.200,4	36	598.972,289 648.183,346	25.375
38	598.996,36 648.151,992	39	599.004,064 648.135,875	17.864
41	599.018,485 648.098,421	42	599.030,182 648.071,231	29.599
44	599.041,035 648.046,578	45	599.022,244 648.034,352	22.418
47	599.013,847 647.992,429	48	599.013,818 647.984,893	7.536
50	599.020,793 647.915,604	51	599.023,383 647.894,01	21.749
53	599.035,078 647.848,942	54	599.034,0 647.830,556	18.418
56	599.032,321 647.823,511	57	599.039,142 647.811,471	13.838
59	599.041,974 647.782,624	60	599.040,763 647.774,2	8.511
62	599.038,811 647.718,461	63	599.036,755 647.705,332	13.289
65	599.029,662 647.685,56	66	599.028,769 647.680,854	4.79
68	599.016,722 647.638,984	69	599.006,312 647.598,564	41.739
71	599.001,546 647.560,264	72	599.016,481 647.550,21	18.004
74	599.071,137 647.581,23	75	599.075,915 647.583,778	5.415
77	599.085,846 647.589,131	78	599.103,468 647.599,744	20.571

Punct început	X / Y	Punct sfârşit	X / Y	Lungime segment
18	599.103,515 648.124,362	19	599.096,002 648.152,782	29.396
21	599.072,375 648.261,679	22	599.053,483 648.265,944	19.367
24	599.028,092 648.251,186	25	599.006,841 648.239,23	24.383
27	598.985,77 648.231,939	28	598.972,782 648.233,642	13.099
30	598.962,899 648.229,11	31	598.960,046 648.221,237	8.374
33	598.947,963 648.208,14	34	598.946,354 648.206,946	2.004
36	598.972,289 648.183,346	37	598.984,638 648.167,934	19.749
39	599.004,064 648.135,875	40	599.012,991 648.112,756	24.783
42	599.030,182 648.071,231	43	599.035,876 648.058,332	14.1
45	599.022,244 648.034,352	46	599.010,511 648.024,809	15.124
48	599.013,818 647.984,893	49	599.010,566 647.938,587	46.42
51	599.023,383 647.894,01	52	599.036,383 647.857,703	38.564
54	599.034,0 647.830,556	55	599.032,229 647.825,255	5.589
57	599.039,142 647.811,471	58	599.039,745 647.797,118	14.366
60	599.040,763 647.774,2	61	599.040,141 647.745,182	29.025
63	599.036,755 647.705,332	64	599.031,343 647.694,412	12.188
66	599.028,769 647.680,854	67	599.026,496 647.672,954	8.22
69	599.006,312 647.598,564	70	599.002,08 647.569,314	29.555
72	599.016,481 647.550,21	73	599.046,399 647.568,2	34.91
75	599.075,915 647.583,778	76	599.085,003 647.588,624	10.299
78	599.103,468 647.599,744	79	599.103,661 647.599,878	0.235

**** Lungimile segmentelor sunt determinate în planul de proiecţie Stereo 70 şi sunt rotunjite la 1 milimetru.**
***** Distanţa dintre puncte este formată din segmente cumulate ce sunt mai mici decât valoarea 1 milimetru.**

Document care conține date cu caracter personal, protejat de prevederile Regulamentului (UE) nr. 679/2016 și Legii 190/2018

DATE DESPRE IMOBILUL NR. 8476

Oficiul de Cadastru şi Publicitate Imobiliară SUCEAVA
Biroul de Cadastru şi Publicitate Imobiliară Falticeni

A. Partea I. Descrierea imobilului

TEREN Extravilan

Adresa: Jud. Suceava

Nr. Crt	Nr cadastral Nr. topografic	Suprafaţa* (mp)	Observaţii / Referinţe
A1		12.000	Sector cadastral:57 Teren neimprejmuit;

B. Partea II. Proprietari şi acte

Inscrieri privitoare la dreptul de proprietate şi alte drepturi reale		Referinţe
/		
Act Administrativ nr. 2232, din 15/04/2025 emis de PRIMARIA BOROAIA;		
B1	Inscrierea posesiei, drept de PROPRIETATE, dobandit prin Lege, cota actuala 1/1	A1
	1) **NEIDENTIFICAT NEIDENTIFICAT**	
Act Normativ nr. 7, din 13/03/1996 emis de PARLAMENTUL ROMANIEI (art. 13);		
B2	Se notează menţiunea de proprietar neidentificat.	A1

C. Partea III. SARCINI .

Inscrieri privind dezmembramintele dreptului de proprietate, drepturi reale de garanţie şi sarcini	Referinţe
NU SUNT	

Document care conține date cu caracter personal, protejat de prevederile Regulamentului (UE) nr. 679/2016 și Legii 190/2018

Anexa Nr. 1 La Partea I

Teren

Nr cadastral	Suprafaţa (mp)*	Observaţii / Referinţe
	12.000	

* Suprafaţa este determinată in planul de proiecţie Stereo 70.

DETALII LINIARE IMOBIL

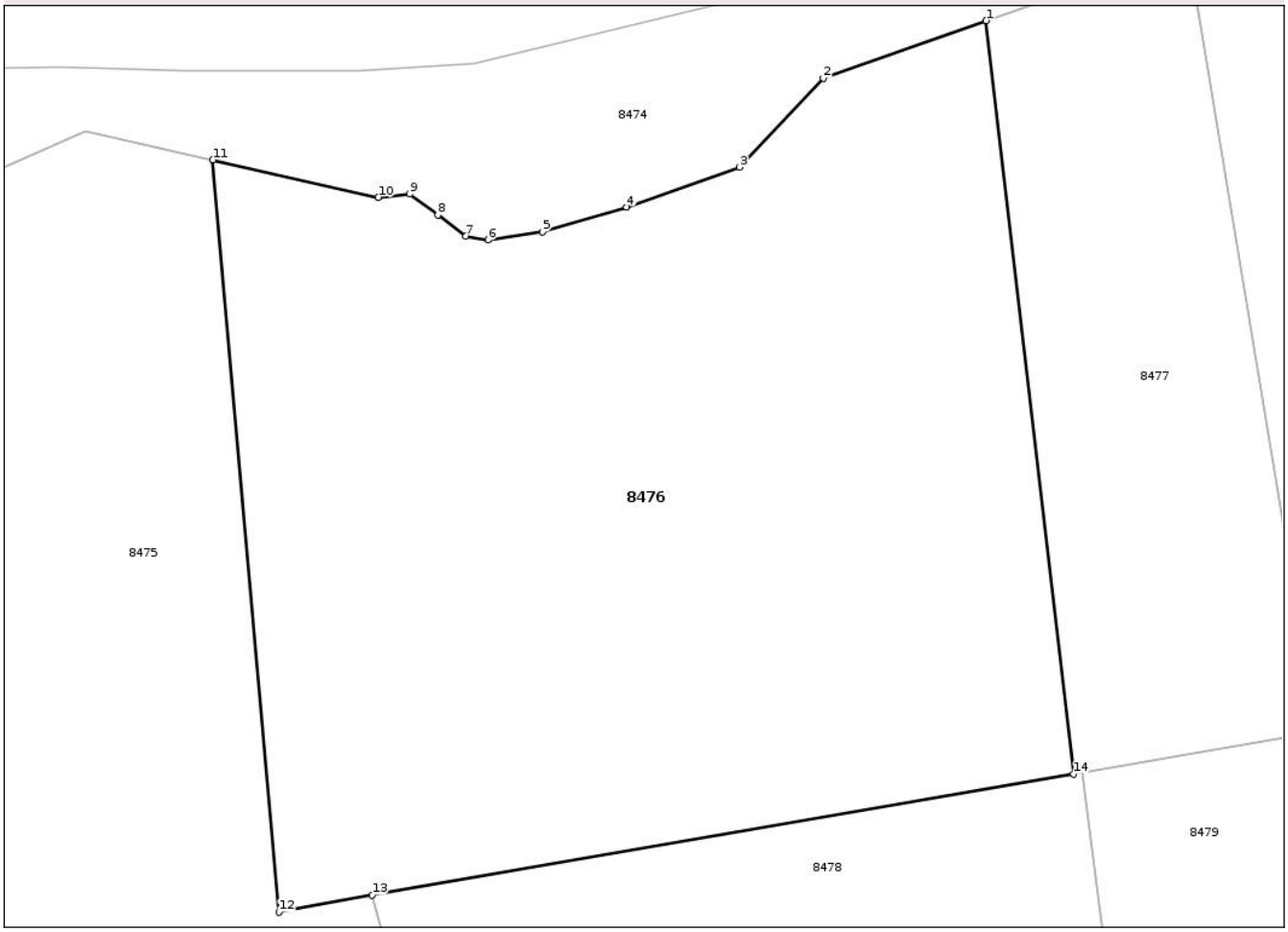

Date referitoare la teren

Crt	Categorie folosință	Intra vilan	Suprafaţa (mp)	Tarla	Parcelă	Nr. topo	Observaţii / Referinţe
1	faneata	NU	12.000	89	696, 697	-	

Lungime Segmente
1) Valorile lungimilor segmentelor sunt obţinute din proiecţie în plan.

Punct început	X / Y	Punct sfârşit	X / Y	Lungime segment (** (m)
1	599.187,042 648.282,291	2	599.162,906 648.273,754	25.601
2	599.162,906 648.273,754	3	599.150,487 648.260,616	18.079
3	599.150,487 648.260,616	4	599.133,722 648.254,691	17.781
4	599.133,722 648.254,691	5	599.121,286 648.251,018	12.967
5	599.121,286 648.251,018	6	599.113,176 648.249,795	8.202

Document care conține date cu caracter personal, protejat de prevederile Regulamentului (UE) nr. 679/2016 și Legii 190/2018

Punct început	X / Y	Punct sfârşit	X / Y	Lungime segment (** (m)
6	599.113,176 648.249,795	7	599.109,88 648.250,373	3.346
7	599.109,88 648.250,373	8	599.105,739 648.253,49	5.183
8	599.105,739 648.253,49	9	599.101,568 648.256,62	5.215
9	599.101,568 648.256,62	10	599.096,921 648.256,138	4.672
10	599.096,921 648.256,138	11	599.072,375 648.261,679	25.164
11	599.072,375 648.261,679	12	599.082,184 648.150,241	111.869
12	599.082,184 648.150,241	13	599.096,002 648.152,782	14.05
13	599.096,002 648.152,782	14	599.199,968 648.170,691	105.497
14	599.199,968 648.170,691	1	599.187,042 648.282,291	112.346

** Lungimile segmentelor sunt determinate în planul de proiecţie Stereo 70 şi sunt rotunjite la 1 milimetru.
*** Distanţa dintre puncte este formată din segmente cumulate ce sunt mai mici decât valoarea 1 milimetru.

Document care conține date cu caracter personal, protejat de prevederile Regulamentului (UE) nr. 679/2016 și Legii 190/2018

DATE DESPRE IMOBILUL NR. 8477

Oficiul de Cadastru şi Publicitate Imobiliară SUCEAVA
Biroul de Cadastru şi Publicitate Imobiliară Falticeni

A. Partea I. Descrierea imobilului

TEREN Extravilan

Adresa: Jud. Suceava

Nr. Crt	Nr cadastral Nr. topografic	Suprafaţa* (mp)	Observaţii / Referinţe
A1		3.900	Sector cadastral:57 Teren neimprejmuit;

B. Partea II. Proprietari şi acte

Inscrieri privitoare la dreptul de proprietate şi alte drepturi reale		Referinţe
/		
Act Administrativ nr. 2232, din 15/04/2025 emis de PRIMARIA BOROAIA;		
B1	Inscrierea posesiei, drept de PROPRIETATE, dobandit prin Lege, cota actuala 1/1	A1
	1) **NEIDENTIFICAT NEIDENTIFICAT**	
Act Normativ nr. 7, din 13/03/1996 emis de PARLAMENTUL ROMANIEI (art. 13);		
B2	Se notează menţiunea de proprietar neidentificat.	A1

C. Partea III. SARCINI .

Inscrieri privind dezmembramintele dreptului de proprietate, drepturi reale de garanţie şi sarcini	Referinţe
NU SUNT	

Document care conține date cu caracter personal, protejat de prevederile Regulamentului (UE) nr. 679/2016 și Legii 190/2018

Anexa Nr. 1 La Partea I

Teren

Nr cadastral	Suprafaţa (mp)*	Observaţii / Referinţe
	3.900	

* Suprafaţa este determinată in planul de proiecţie Stereo 70.

DETALII LINIARE IMOBIL

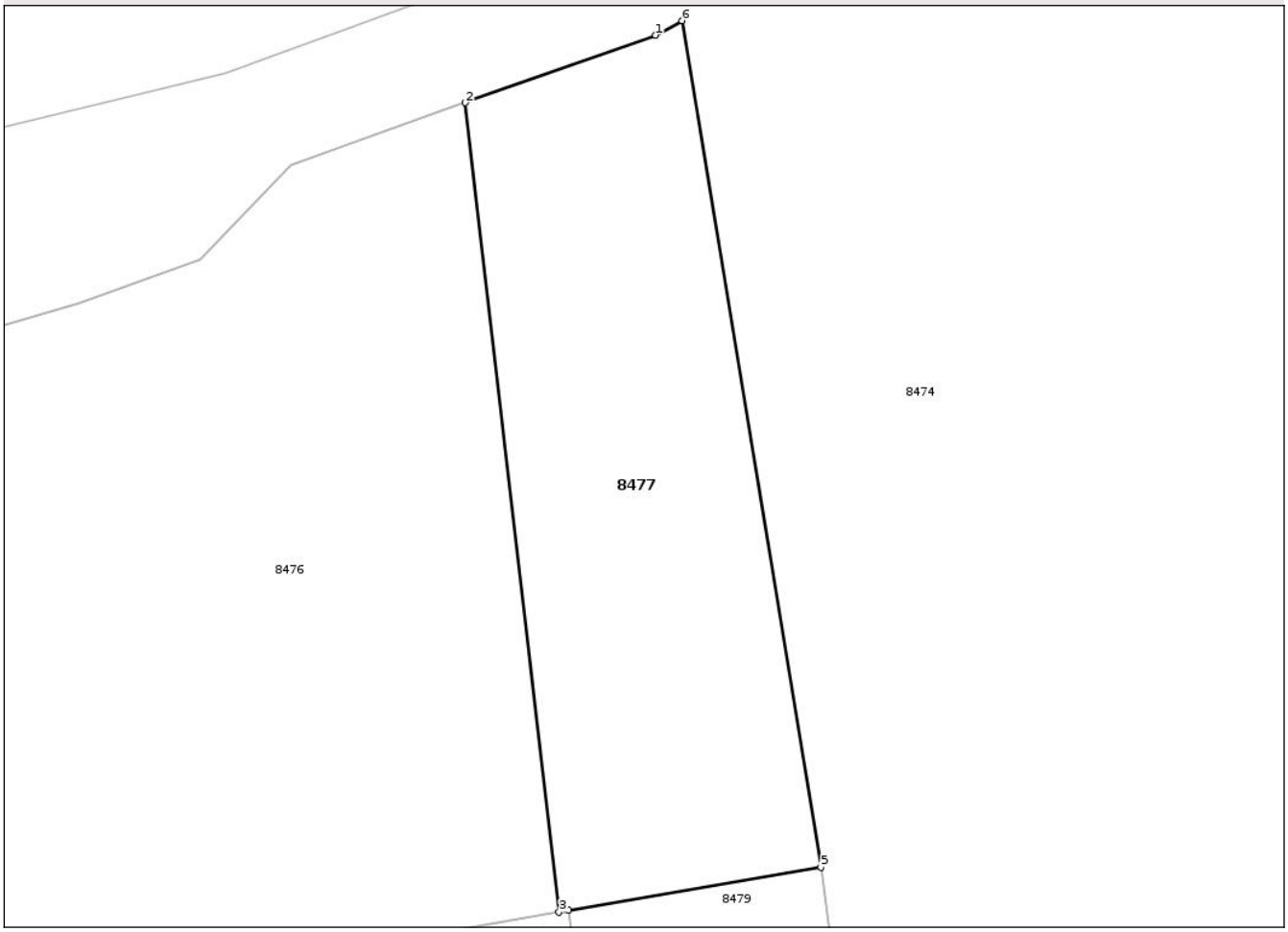

Date referitoare la teren

Crt	Categorie folosință	Intra vilan	Suprafaţa (mp)	Tarla	Parcelă	Nr. topo	Observaţii / Referinţe
1	faneata	NU	3.900	89	696, 697	-	

Lungime Segmente
1) Valorile lungimilor segmentelor sunt obţinute din proiecţie în plan.

Punct început	X / Y	Punct sfârşit	X / Y	Lungime segment (** (m)
1	599.213,307 648.291,582	2	599.187,042 648.282,291	27.86
2	599.187,042 648.282,291	3	599.199,968 648.170,691	112.346
3	599.199,968 648.170,691	4	599.201,283 648.170,917	1.334
4	599.201,283 648.170,917	5	599.236,106 648.176,915	35.336
5	599.236,106 648.176,915	6	599.216,946 648.293,586	118.234

Document care conține date cu caracter personal, protejat de prevederile Regulamentului (UE) nr. 679/2016 și Legii 190/2018

Punct început	X / Y	Punct sfârşit	X / Y	Lungime segment (** (m)
6	599.216,946 648.293,586	1	599.213,307 648.291,582	4.154

** Lungimile segmentelor sunt determinate în planul de proiecţie Stereo 70 şi sunt rotunjite la 1 milimetru.
*** Distanţa dintre puncte este formată din segmente cumulate ce sunt mai mici decât valoarea 1 milimetru.

Document care conține date cu caracter personal, protejat de prevederile Regulamentului (UE) nr. 679/2016 și Legii 190/2018

DATE DESPRE IMOBILUL NR. 8478

Oficiul de Cadastru şi Publicitate Imobiliară SUCEAVA
Biroul de Cadastru şi Publicitate Imobiliară Falticeni

A. Partea I. Descrierea imobilului

TEREN Extravilan

Adresa: Jud. Suceava

Nr. Crt	Nr cadastral Nr. topografic	Suprafaţa* (mp)	Observaţii / Referinţe
A1	33370	Din acte: 14.400 Masurata: 14.275	Sector cadastral:57 Teren neimprejmuit;

B. Partea II. Proprietari şi acte

Inscrieri privitoare la dreptul de proprietate şi alte drepturi reale		Referinţe
23778 / 02/09/2021		
Act Notarial nr. 1000, din 31/08/2021 emis de LIUTA IOAN;		
B6	Intabulare, drept de PROPRIETATEbun comun, dobandit prin Conventie, cota actuala 1/1	A1
	1) **NEŢOI VASILE-BUCUR**, casatorit cu 2) **NEŢOI CLAUDIA**	

C. Partea III. SARCINI .

Inscrieri privind dezmembramintele dreptului de proprietate, drepturi reale de garanţie şi sarcini	Referinţe
NU SUNT	

Document care conține date cu caracter personal, protejat de prevederile Regulamentului (UE) nr. 679/2016 și Legii 190/2018

Anexa Nr. 1 La Partea I

Teren

Nr cadastral	Suprafaţa (mp)*	Observaţii / Referinţe
33370	Din acte: 14.400 Masurata: 14.275	

* Suprafaţa este determinată in planul de proiecţie Stereo 70.

DETALII LINIARE IMOBIL

Date referitoare la teren

Crt	Categorie folosință	Intra vilan	Suprafaţa (mp)	Tarla	Parcelă	Nr. topo	Observaţii / Referinţe
1	faneata	NU	14.275	89	696	-	

Lungime Segmente
1) Valorile lungimilor segmentelor sunt obţinute din proiecţie în plan.

Punct început	X / Y	Punct sfârşit	X / Y	Lungime segment (** (m)
1	599.203,907 648.056,138	2	599.215,712 648.058,319	12.005
2	599.215,712 648.058,319	3	599.201,283 648.170,917	113.519
3	599.201,283 648.170,917	4	599.199,968 648.170,691	1.334
4	599.199,968 648.170,691	5	599.096,002 648.152,782	105.497

Document care conține date cu caracter personal, protejat de prevederile Regulamentului (UE) nr. 679/2016 și Legii 190/2018

Punct început	X / Y	Punct sfârşit	X / Y	Lungime segment (** (m)
5	599.096,002 648.152,782	6	599.103,515 648.124,362	29.396
6	599.103,515 648.124,362	7	599.106,628 648.095,817	28.714
7	599.106,628 648.095,817	8	599.112,091 648.055,69	40.497
8	599.112,091 648.055,69	9	599.120,807 647.981,858	74.345
9	599.120,807 647.981,858	10	599.161,591 647.985,884	40.982
10	599.161,591 647.985,884	11	599.154,254 648.046,964	61.519
11	599.154,254 648.046,964	1	599.203,907 648.056,138	50.493

** Lungimile segmentelor sunt determinate în planul de proiecţie Stereo 70 şi sunt rotunjite la 1 milimetru.
*** Distanţa dintre puncte este formată din segmente cumulate ce sunt mai mici decât valoarea 1 milimetru.

Document care conține date cu caracter personal, protejat de prevederile Regulamentului (UE) nr. 679/2016 și Legii 190/2018

DATE DESPRE IMOBILUL NR. 8479

Oficiul de Cadastru şi Publicitate Imobiliară SUCEAVA
Biroul de Cadastru şi Publicitate Imobiliară Falticeni

A. Partea I. Descrierea imobilului

TEREN Extravilan

Adresa: Jud. Suceava

Nr. Crt	Nr cadastral Nr. topografic	Suprafaţa* (mp)	Observaţii / Referinţe
A1	33371	4.000	Sector cadastral:57 Teren neimprejmuit;

B. Partea II. Proprietari şi acte

Inscrieri privitoare la dreptul de proprietate şi alte drepturi reale		Referinţe
23781 / 02/09/2021		
Act Notarial nr. 1000, din 31/08/2021 emis de LIUTA IOAN;		
B4	Intabulare, drept de PROPRIETATEbun comun, dobandit prin Conventie, cota actuala 1/1	A1
	1) **NEŢOI VASILE-BUCUR**, casatorit cu 2) **NEŢOI CLAUDIA**	

C. Partea III. SARCINI .

Inscrieri privind dezmembramintele dreptului de proprietate, drepturi reale de garanţie şi sarcini	Referinţe
NU SUNT	

Anexa Nr. 1 La Partea I

Teren

Nr cadastral	Suprafaţa (mp)*	Observaţii / Referinţe
33371	4.000	

* Suprafaţa este determinată in planul de proiecţie Stereo 70.

DETALII LINIARE IMOBIL

Date referitoare la teren

Crt	Categorie folosință	Intra vilan	Suprafaţa (mp)	Tarla	Parcelă	Nr. topo	Observaţii / Referinţe
1	faneata	NU	4.000	89	697	-	

Lungime Segmente
1) Valorile lungimilor segmentelor sunt obţinute din proiecţie în plan.

Punct început	X / Y	Punct sfârşit	X / Y	Lungime segment (** (m)
1	599.215,712 648.058,319	2	599.223,122 648.059,688	7.535
2	599.223,122 648.059,688	3	599.229,896 648.060,94	6.889
3	599.229,896 648.060,94	4	599.250,481 648.064,743	20.933
4	599.250,481 648.064,743	5	599.241,006 648.138,683	74.545
5	599.241,006 648.138,683	6	599.236,106 648.176,915	38.545

Document care conține date cu caracter personal, protejat de prevederile Regulamentului (UE) nr. 679/2016 și Legii 190/2018

Punct început	X / Y	Punct sfârşit	X / Y	Lungime segment (** (m)
6	599.236,106 648.176,915	7	599.201,283 648.170,917	35.336
7	599.201,283 648.170,917	1	599.215,712 648.058,319	113.519

** Lungimile segmentelor sunt determinate în planul de proiecţie Stereo 70 şi sunt rotunjite la 1 milimetru.
*** Distanţa dintre puncte este formată din segmente cumulate ce sunt mai mici decât valoarea 1 milimetru.

Document care conține date cu caracter personal, protejat de prevederile Regulamentului (UE) nr. 679/2016 și Legii 190/2018

DATE DESPRE IMOBILUL NR. 8480

Oficiul de Cadastru şi Publicitate Imobiliară SUCEAVA
Biroul de Cadastru şi Publicitate Imobiliară Falticeni

A. Partea I. Descrierea imobilului

TEREN Extravilan

Adresa: Jud. Suceava

Nr. Crt	Nr cadastral Nr. topografic	Suprafaţa* (mp)	Observaţii / Referinţe
A1		5.400	Sector cadastral:57 Teren neimprejmuit;

B. Partea II. Proprietari şi acte

Inscrieri privitoare la dreptul de proprietate şi alte drepturi reale		Referinţe
/		
Act Administrativ nr. 1869, din 06/11/2002 emis de CJSDPAT SUCEAVA;		
B1	Intabulare, drept de PROPRIETATE, dobandit prin Reconstituire, cota actuala 1/1	A1
	1) **MONORANU AUREL**, Lipsă CNP proprietar. DEFUNCT:Da	

C. Partea III. SARCINI .

Inscrieri privind dezmembramintele dreptului de proprietate, drepturi reale de garanţie şi sarcini	Referinţe
NU SUNT	

Document care conține date cu caracter personal, protejat de prevederile Regulamentului (UE) nr. 679/2016 și Legii 190/2018

Anexa Nr. 1 La Partea I

Teren

Nr cadastral	Suprafaţa (mp)*	Observaţii / Referinţe
	5.400	

* Suprafaţa este determinată in planul de proiecţie Stereo 70.

DETALII LINIARE IMOBIL

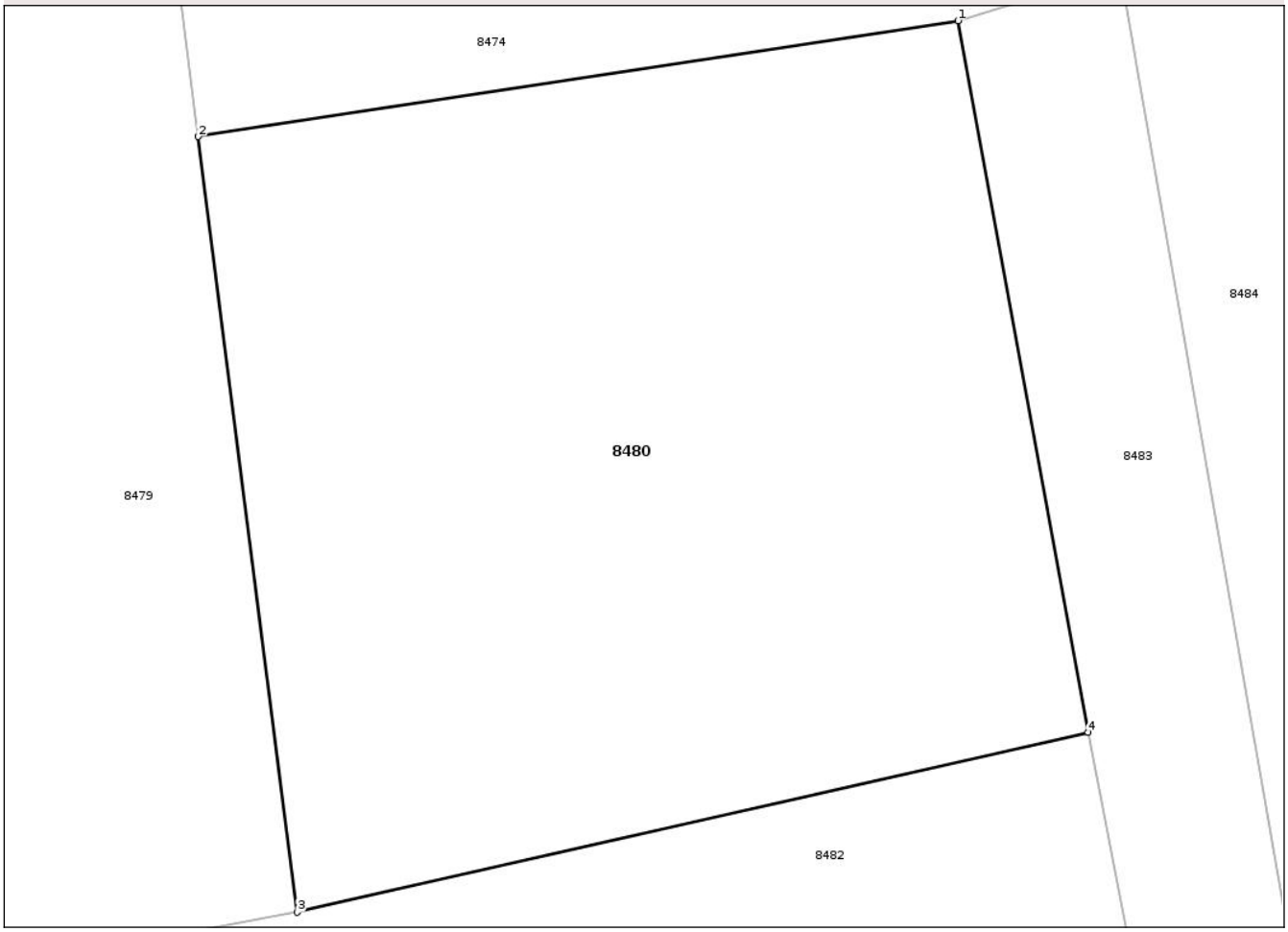

Date referitoare la teren

Crt	Categorie folosință	Intra vilan	Suprafaţa (mp)	Tarla	Parcelă	Nr. topo	Observaţii / Referinţe
1	arabil	NU	5.400	89	697	-	

Lungime Segmente
1) Valorile lungimilor segmentelor sunt obţinute din proiecţie în plan.

Punct început	X / Y	Punct sfârşit	X / Y	Lungime segment (** (m)
1	599.313,528 648.149,729	2	599.241,006 648.138,683	73.358
2	599.241,006 648.138,683	3	599.250,481 648.064,743	74.545
3	599.250,481 648.064,743	4	599.325,958 648.081,896	77.402
4	599.325,958 648.081,896	1	599.313,528 648.149,729	68.962

**** Lungimile segmentelor sunt determinate în planul de proiecţie Stereo 70 şi sunt rotunjite la 1 milimetru.**

Document care conține date cu caracter personal, protejat de prevederile Regulamentului (UE) nr. 679/2016 și Legii 190/2018

***** Distanţa dintre puncte este formată din segmente cumulate ce sunt mai mici decât valoarea 1 milimetru.**

DATE DESPRE IMOBILUL NR. 8481

Oficiul de Cadastru şi Publicitate Imobiliară SUCEAVA
Biroul de Cadastru şi Publicitate Imobiliară Falticeni

A. Partea I. Descrierea imobilului

TEREN Extravilan

Adresa: Jud. Suceava

Nr. Crt	Nr cadastral Nr. topografic	Suprafaţa* (mp)	Observaţii / Referinţe
A1		2.400	Sector cadastral:57 Teren neimprejmuit;

B. Partea II. Proprietari şi acte

Inscrieri privitoare la dreptul de proprietate şi alte drepturi reale		Referinţe
/		
Act Notarial nr. 482, din 21/09/2022 emis de SPN APOSTOL;		
B1	Intabulare, drept de PROPRIETATE, dobandit prin Succesiune, cota actuala 3/40	A1
	1) **PINTILIE COSTICĂ**	
B2	Intabulare, drept de PROPRIETATE, dobandit prin Succesiune, cota actuala 3/40	A1
	1) **PINTILIE MARIA**	
B3	Intabulare, drept de PROPRIETATE, dobandit prin Succesiune, cota actuala 3/40	A1
	1) **PINTILIE ANIŞOARA**	
B4	Intabulare, drept de PROPRIETATE, dobandit prin Succesiune, cota actuala 3/40	A1
	1) **PINTILIE MIHAI**	
B5	Intabulare, drept de PROPRIETATE, dobandit prin Succesiune, cota actuala 3/40	A1
	1) **MAFTEI VIORICA**	
B6	Intabulare, drept de PROPRIETATE, dobandit prin Succesiune, cota actuala 5/40	A1
	1) **PINTILIE COSTICĂ**	
B7	Intabulare, drept de PROPRIETATE, dobandit prin Succesiune, cota actuala 5/40	A1
	1) **PINTILIE MARIA**	
B8	Intabulare, drept de PROPRIETATE, dobandit prin Succesiune, cota actuala 5/40	A1
	1) **PINTILIE ANIŞOARA**	
B9	Intabulare, drept de PROPRIETATE, dobandit prin Succesiune, cota actuala 5/40	A1
	1) **PINTILIE MIHAI**	
B10	Intabulare, drept de PROPRIETATE, dobandit prin Succesiune, cota actuala 5/40	A1
	1) **MAFTEI VIORICA**	

C. Partea III. SARCINI .

Inscrieri privind dezmembramintele dreptului de proprietate, drepturi reale de garanţie şi sarcini	Referinţe
NU SUNT	

Document care conține date cu caracter personal, protejat de prevederile Regulamentului (UE) nr. 679/2016 și Legii 190/2018

Anexa Nr. 1 La Partea I

Teren

Nr cadastral	Suprafaţa (mp)*	Observaţii / Referinţe
	2.400	

* Suprafaţa este determinată in planul de proiecţie Stereo 70.

DETALII LINIARE IMOBIL

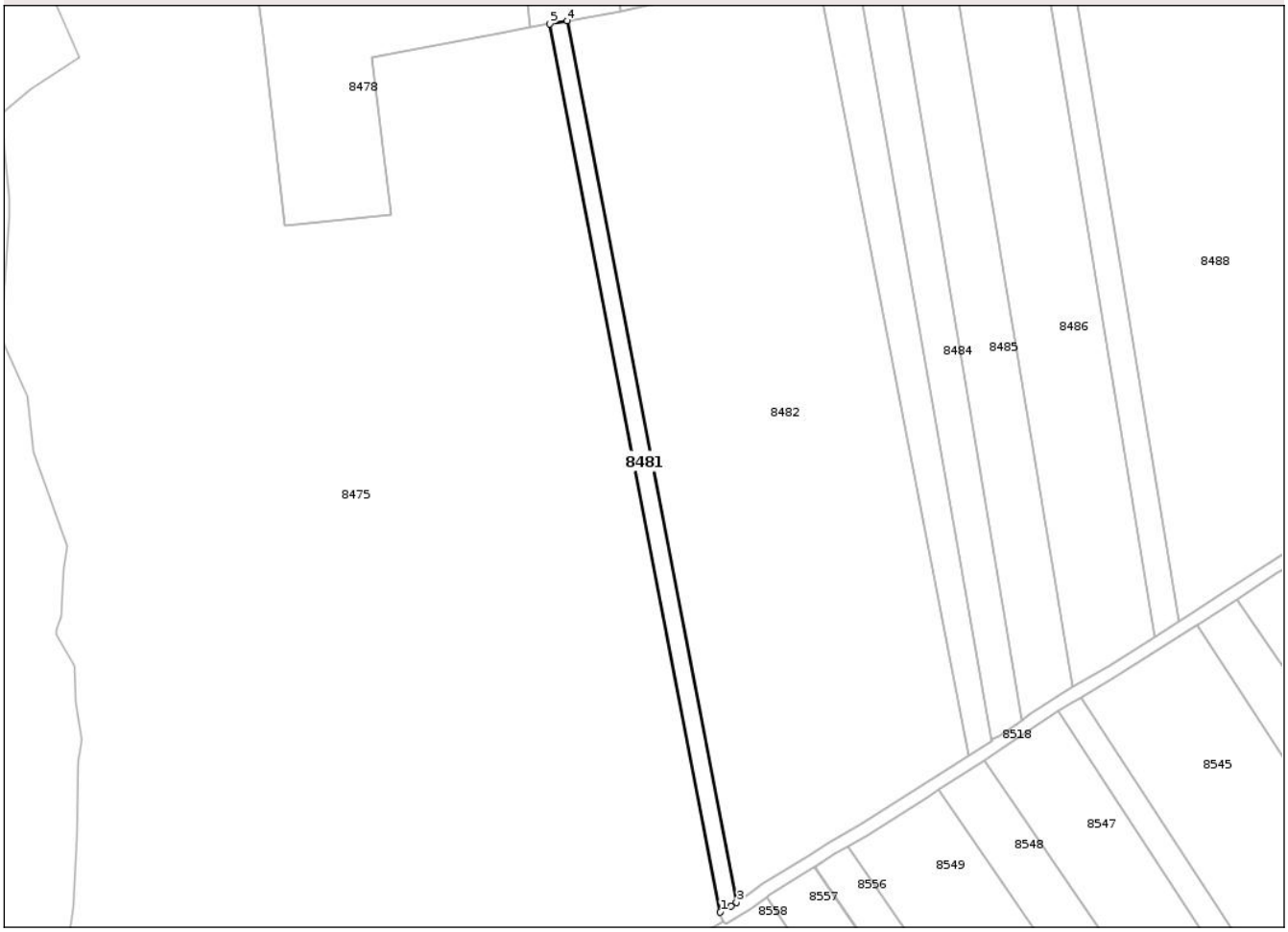

Date referitoare la teren

Crt	Categorie folosință	Intra vilan	Suprafaţa (mp)	Tarla	Parcelă	Nr. topo	Observaţii / Referinţe
1	arabil	NU	2.400	89	697	-	

Lungime Segmente
1) Valorile lungimilor segmentelor sunt obţinute din proiecţie în plan.

Punct început	X / Y	Punct sfârşit	X / Y	Lungime segment (** (m)
1	599.289,134 647.716,238	2	599.293,213 647.718,698	4.763
2	599.293,213 647.718,698	3	599.295,419 647.720,029	2.576
3	599.295,419 647.720,029	4	599.229,896 648.060,94	347.151
4	599.229,896 648.060,94	5	599.223,122 648.059,688	6.889
5	599.223,122 648.059,688	1	599.289,134 647.716,238	349.736

Document care conține date cu caracter personal, protejat de prevederile Regulamentului (UE) nr. 679/2016 și Legii 190/2018

** Lungimile segmentelor sunt determinate în planul de proiecţie Stereo 70 şi sunt rotunjite la 1 milimetru.
*** Distanţa dintre puncte este formată din segmente cumulate ce sunt mai mici decât valoarea 1 milimetru.

Document care conține date cu caracter personal, protejat de prevederile Regulamentului (UE) nr. 679/2016 și Legii 190/2018

DATE DESPRE IMOBILUL NR. 8482

Oficiul de Cadastru şi Publicitate Imobiliară SUCEAVA
Biroul de Cadastru şi Publicitate Imobiliară Falticeni

A. Partea I. Descrierea imobilului

TEREN Extravilan

Adresa: Jud. Suceava

Nr. Crt	Nr cadastral Nr. topografic	Suprafaţa* (mp)	Observaţii / Referinţe
A1		32.400	Sector cadastral:57 Teren neimprejmuit;

B. Partea II. Proprietari şi acte

Inscrieri privitoare la dreptul de proprietate şi alte drepturi reale		Referinţe
/		
Act Administrativ nr. 2232, din 15/04/2025 emis de PRIMARIA BOROAIA;		
B1	Inscrierea posesiei, drept de PROPRIETATE, dobandit prin Lege, cota actuala 1/1	A1
	1) **NEIDENTIFICAT NEIDENTIFICAT**	
Act Normativ nr. 7, din 13/03/1996 emis de PARLAMENTUL ROMANIEI (art. 13);		
B2	Se notează menţiunea de proprietar neidentificat.	A1

C. Partea III. SARCINI .

Inscrieri privind dezmembramintele dreptului de proprietate, drepturi reale de garanţie şi sarcini	Referinţe
NU SUNT	

Document care conține date cu caracter personal, protejat de prevederile Regulamentului (UE) nr. 679/2016 și Legii 190/2018

Anexa Nr. 1 La Partea I

Teren

Nr cadastral	Suprafaţa (mp)*	Observaţii / Referinţe
	32.400	

* Suprafaţa este determinată in planul de proiecţie Stereo 70.

DETALII LINIARE IMOBIL

Date referitoare la teren

Crt	Categorie folosință	Intra vilan	Suprafaţa (mp)	Tarla	Parcelă	Nr. topo	Observaţii / Referinţe
1	arabil	NU	32.400	89	697	-	

Lungime Segmente
1) Valorile lungimilor segmentelor sunt obţinute din proiecţie în plan.

Punct început	X / Y	Punct sfârşit	X / Y	Lungime segment (** (m)
1	599.366,157 647.764,537	2	599.385,256 647.776,882	22.741
2	599.385,256 647.776,882	3	599.325,958 648.081,896	310.725
3	599.325,958 648.081,896	4	599.250,481 648.064,743	77.402
4	599.250,481 648.064,743	5	599.229,896 648.060,94	20.933
5	599.229,896 648.060,94	6	599.295,419 647.720,029	347.151

Document care conține date cu caracter personal, protejat de prevederile Regulamentului (UE) nr. 679/2016 și Legii 190/2018

Punct început	X / Y	Punct sfârşit	X / Y	Lungime segment (** (m)
6	599.295,419 647.720,029	7	599.298,036 647.721,607	3.056
7	599.298,036 647.721,607	8	599.305,355 647.727,068	9.132
8	599.305,355 647.727,068	9	599.323,207 647.738,031	20.949
9	599.323,207 647.738,031	10	599.330,918 647.743,26	9.317
10	599.330,918 647.743,26	11	599.343,295 647.750,191	14.186
11	599.343,295 647.750,191	1	599.366,157 647.764,537	26.99

** Lungimile segmentelor sunt determinate în planul de proiecţie Stereo 70 şi sunt rotunjite la 1 milimetru.
*** Distanţa dintre puncte este formată din segmente cumulate ce sunt mai mici decât valoarea 1 milimetru.

Document care conține date cu caracter personal, protejat de prevederile Regulamentului (UE) nr. 679/2016 și Legii 190/2018

DATE DESPRE IMOBILUL NR. 8483

Oficiul de Cadastru şi Publicitate Imobiliară SUCEAVA
Biroul de Cadastru şi Publicitate Imobiliară Falticeni

A. Partea I. Descrierea imobilului

TEREN Extravilan

Adresa: Jud. Suceava

Nr. Crt	Nr cadastral Nr. topografic	Suprafaţa* (mp)	Observaţii / Referinţe
A1		5.000	Sector cadastral:57 Teren neimprejmuit;

B. Partea II. Proprietari şi acte

Inscrieri privitoare la dreptul de proprietate şi alte drepturi reale		Referinţe
/		
Act Administrativ nr. 2232, din 15/04/2025 emis de PRIMARIA BOROAIA;		
B1	Inscrierea posesiei, drept de PROPRIETATE, dobandit prin Lege, cota actuala 1/1	A1
	1) **NEIDENTIFICAT NEIDENTIFICAT**	
Act Normativ nr. 7, din 13/03/1996 emis de PARLAMENTUL ROMANIEI (art. 13);		
B2	Se notează menţiunea de proprietar neidentificat.	A1

C. Partea III. SARCINI .

Inscrieri privind dezmembramintele dreptului de proprietate, drepturi reale de garanţie şi sarcini	Referinţe
NU SUNT	

Document care conține date cu caracter personal, protejat de prevederile Regulamentului (UE) nr. 679/2016 și Legii 190/2018

Anexa Nr. 1 La Partea I

Teren

Nr cadastral	Suprafaţa (mp)*	Observaţii / Referinţe
	5.000	

* Suprafaţa este determinată in planul de proiecţie Stereo 70.

DETALII LINIARE IMOBIL

Date referitoare la teren

Crt	Categorie folosință	Intra vilan	Suprafaţa (mp)	Tarla	Parcelă	Nr. topo	Observaţii / Referinţe
1	arabil	NU	5.000	89	697	-	

Lungime Segmente
1) Valorile lungimilor segmentelor sunt obţinute din proiecţie în plan.

Punct început	X / Y	Punct sfârşit	X / Y	Lungime segment (** (m)
1	599.325,958 648.081,896	2	599.385,256 647.776,882	310.725
2	599.385,256 647.776,882	3	599.394,093 647.782,596	10.523
3	599.394,093 647.782,596	4	599.328,981 648.154,58	377.64
4	599.328,981 648.154,58	5	599.313,528 648.149,729	16.197
5	599.313,528 648.149,729	1	599.325,958 648.081,896	68.962

Document care conține date cu caracter personal, protejat de prevederile Regulamentului (UE) nr. 679/2016 și Legii 190/2018

** Lungimile segmentelor sunt determinate în planul de proiecţie Stereo 70 şi sunt rotunjite la 1 milimetru.
*** Distanţa dintre puncte este formată din segmente cumulate ce sunt mai mici decât valoarea 1 milimetru.

Document care conține date cu caracter personal, protejat de prevederile Regulamentului (UE) nr. 679/2016 și Legii 190/2018

DATE DESPRE IMOBILUL NR. 8484

Oficiul de Cadastru şi Publicitate Imobiliară SUCEAVA
Biroul de Cadastru şi Publicitate Imobiliară Falticeni

A. Partea I. Descrierea imobilului

TEREN Extravilan

Adresa: Jud. Suceava

Nr. Crt	Nr cadastral Nr. topografic	Suprafaţa* (mp)	Observaţii / Referinţe
A1		5.400	Sector cadastral:57 Teren neimprejmuit;

B. Partea II. Proprietari şi acte

Inscrieri privitoare la dreptul de proprietate şi alte drepturi reale		Referinţe
/		
Hotarare Judecatoreasca nr. 1144, din 09/05/2001 emis de JUDECĂTORIA FĂLTICENI;		
B1	Intabulare, drept de PROPRIETATE, dobandit prin Hotarare Judecatoreasca, cota actuala 1/1	A1
	1) **ACATRINEI OLGA**	

C. Partea III. SARCINI .

Inscrieri privind dezmembramintele dreptului de proprietate, drepturi reale de garanţie şi sarcini	Referinţe
NU SUNT	

Document care conține date cu caracter personal, protejat de prevederile Regulamentului (UE) nr. 679/2016 și Legii 190/2018

Anexa Nr. 1 La Partea I

Teren

Nr cadastral	Suprafaţa (mp)*	Observaţii / Referinţe
	5.400	

* Suprafaţa este determinată in planul de proiecţie Stereo 70.

DETALII LINIARE IMOBIL

Date referitoare la teren

Crt	Categorie folosință	Intra vilan	Suprafaţa (mp)	Tarla	Parcelă	Nr. topo	Observaţii / Referinţe
1	arabil	NU	5.400	89	697	-	

Lungime Segmente
1) Valorile lungimilor segmentelor sunt obţinute din proiecţie în plan.

Punct început	X / Y	Punct sfârşit	X / Y	Lungime segment (** (m)
1	599.394,093 647.782,596	2	599.394,901 647.783,118	0.962
2	599.394,901 647.783,118	3	599.396,866 647.784,438	2.367
3	599.396,866 647.784,438	4	599.405,812 647.790,449	10.778
4	599.405,812 647.790,449	5	599.344,117 648.160,044	374.709
5	599.344,117 648.160,044	6	599.331,915 648.155,502	13.02

Document care conține date cu caracter personal, protejat de prevederile Regulamentului (UE) nr. 679/2016 și Legii 190/2018

Punct început	X / Y	Punct sfârşit	X / Y	Lungime segment (** (m)
6	599.331,915 648.155,502	7	599.328,981 648.154,58	3.075
7	599.328,981 648.154,58	1	599.394,093 647.782,596	377.64

**** Lungimile segmentelor sunt determinate în planul de proiecţie Stereo 70 şi sunt rotunjite la 1 milimetru.**
***** Distanţa dintre puncte este formată din segmente cumulate ce sunt mai mici decât valoarea 1 milimetru.**

Document care conține date cu caracter personal, protejat de prevederile Regulamentului (UE) nr. 679/2016 și Legii 190/2018

DATE DESPRE IMOBILUL NR. 8485

Oficiul de Cadastru şi Publicitate Imobiliară SUCEAVA
Biroul de Cadastru şi Publicitate Imobiliară Falticeni

A. Partea I. Descrierea imobilului

TEREN Extravilan

Adresa: Jud. Suceava

Nr. Crt	Nr cadastral Nr. topografic	Suprafaţa* (mp)	Observaţii / Referinţe
A1		8.000	Sector cadastral:57 Teren neimprejmuit;

B. Partea II. Proprietari şi acte

Inscrieri privitoare la dreptul de proprietate şi alte drepturi reale		Referinţe
/		
Act Administrativ nr. 2232, din 15/04/2025 emis de PRIMARIA BOROAIA;		
B1	Inscrierea posesiei, drept de PROPRIETATE, dobandit prin Lege, cota actuala 1/1	A1
	1) **NEIDENTIFICAT NEIDENTIFICAT**	
Act Normativ nr. 7, din 13/03/1996 emis de PARLAMENTUL ROMANIEI (art. 13);		
B2	Se notează menţiunea de proprietar neidentificat.	A1

C. Partea III. SARCINI .

Inscrieri privind dezmembramintele dreptului de proprietate, drepturi reale de garanţie şi sarcini	Referinţe
NU SUNT	

Document care conține date cu caracter personal, protejat de prevederile Regulamentului (UE) nr. 679/2016 și Legii 190/2018

Anexa Nr. 1 La Partea I

Teren

Nr cadastral	Suprafaţa (mp)*	Observaţii / Referinţe
	8.000	

* Suprafaţa este determinată in planul de proiecţie Stereo 70.

DETALII LINIARE IMOBIL

Date referitoare la teren

Crt	Categorie folosință	Intra vilan	Suprafaţa (mp)	Tarla	Parcelă	Nr. topo	Observaţii / Referinţe
1	arabil	NU	8.000	89	697	-	

Lungime Segmente
1) Valorile lungimilor segmentelor sunt obţinute din proiecţie în plan.

Punct început	X / Y	Punct sfârşit	X / Y	Lungime segment (** (m)
1	599.405,812 647.790,449	2	599.408,868 647.792,502	3.682
2	599.408,868 647.792,502	3	599.421,796 647.801,187	15.574
3	599.421,796 647.801,187	4	599.425,468 647.803,296	4.235
4	599.425,468 647.803,296	5	599.364,602 648.167,921	369.67
5	599.364,602 648.167,921	6	599.345,292 648.160,482	20.693

Document care conține date cu caracter personal, protejat de prevederile Regulamentului (UE) nr. 679/2016 și Legii 190/2018

Punct început	X / Y	Punct sfârşit	X / Y	Lungime segment (** (m)
6	599.345,292 648.160,482	7	599.344,117 648.160,044	1.254
7	599.344,117 648.160,044	1	599.405,812 647.790,449	374.709

** Lungimile segmentelor sunt determinate în planul de proiecţie Stereo 70 şi sunt rotunjite la 1 milimetru.
*** Distanţa dintre puncte este formată din segmente cumulate ce sunt mai mici decât valoarea 1 milimetru.

Document care conține date cu caracter personal, protejat de prevederile Regulamentului (UE) nr. 679/2016 și Legii 190/2018

DATE DESPRE IMOBILUL NR. 8486

Oficiul de Cadastru şi Publicitate Imobiliară SUCEAVA
Biroul de Cadastru şi Publicitate Imobiliară Falticeni

A. Partea I. Descrierea imobilului

TEREN Extravilan

Adresa: Jud. Suceava

Nr. Crt	Nr cadastral Nr. topografic	Suprafaţa* (mp)	Observaţii / Referinţe
A1		12.900	Sector cadastral:57 Teren neimprejmuit;

B. Partea II. Proprietari şi acte

Inscrieri privitoare la dreptul de proprietate şi alte drepturi reale		Referinţe
/		
Act Administrativ nr. 1818, din 24/07/2002 emis de CJSDPAT SUCEAVA;		
B1	Intabulare, drept de PROPRIETATE, dobandit prin Reconstituire, cota actuala 1/1	A1
	1) **COSTIN GHEORGHE**, Lipsă CNP proprietar. 2) **FILIPOAIA IOANA**, Lipsă CNP proprietar. 3) **APETREI CONSTANTIN** DEFUNCT:Da	

C. Partea III. SARCINI .

Inscrieri privind dezmembramintele dreptului de proprietate, drepturi reale de garanţie şi sarcini	Referinţe
NU SUNT	

Document care conține date cu caracter personal, protejat de prevederile Regulamentului (UE) nr. 679/2016 și Legii 190/2018

Anexa Nr. 1 La Partea I

Teren

Nr cadastral	Suprafaţa (mp)*	Observaţii / Referinţe
	12.900	

* Suprafaţa este determinată in planul de proiecţie Stereo 70.

DETALII LINIARE IMOBIL

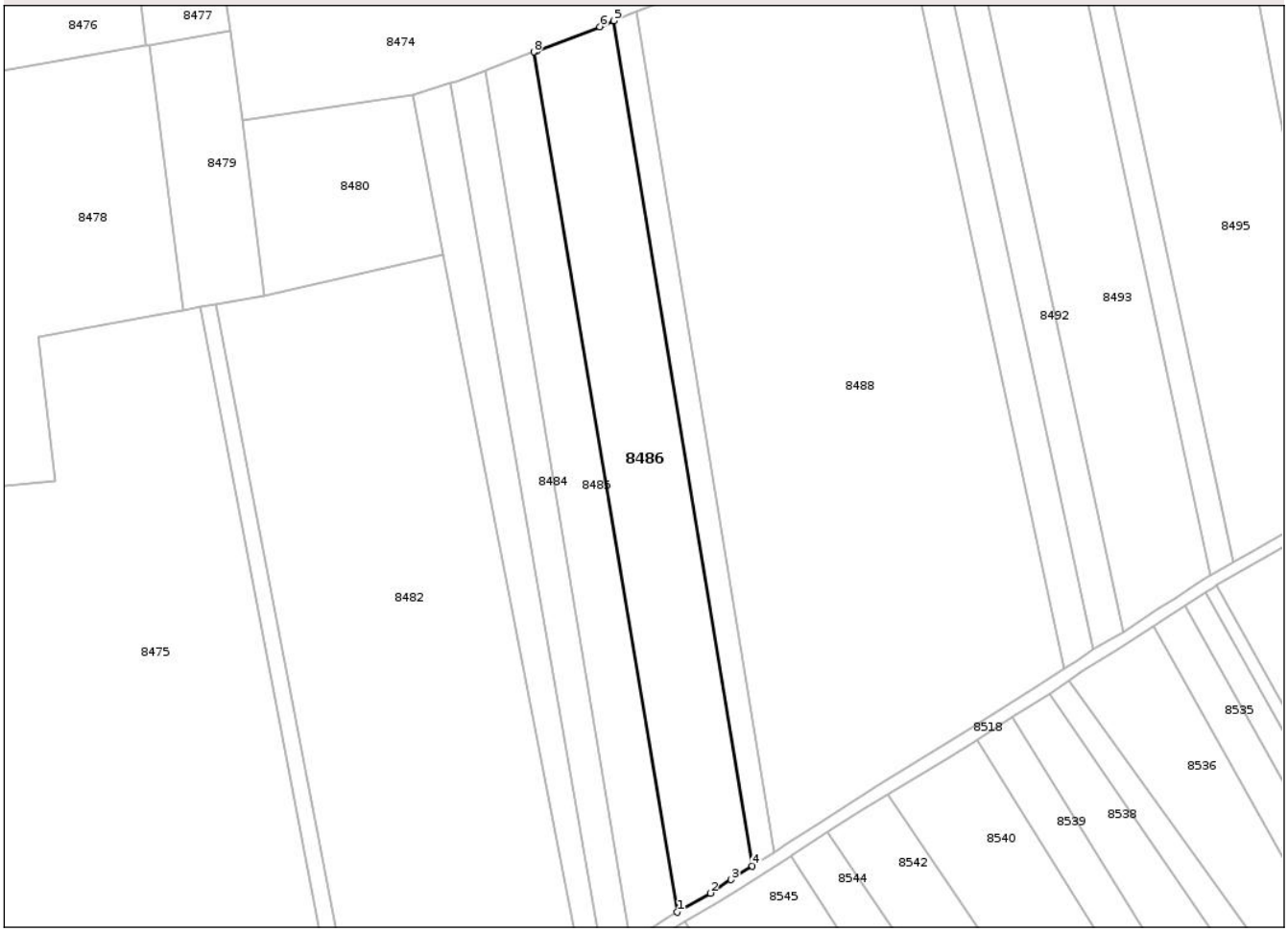

Date referitoare la teren

Crt	Categorie folosință	Intra vilan	Suprafaţa (mp)	Tarla	Parcelă	Nr. topo	Observaţii / Referinţe
1	arabil	NU	12.900	89	697	-	

Lungime Segmente
1) Valorile lungimilor segmentelor sunt obţinute din proiecţie în plan.

Punct început	X / Y	Punct sfârşit	X / Y	Lungime segment (** (m)
1	599.425,468 647.803,296	2	599.439,468 647.811,334	16.143
2	599.439,468 647.811,334	3	599.448,341 647.817,074	10.568
3	599.448,341 647.817,074	4	599.457,383 647.822,829	10.718
4	599.457,383 647.822,829	5	599.398,611 648.181,167	363.126
5	599.398,611 648.181,167	6	599.392,625 648.178,62	6.505

Document care conține date cu caracter personal, protejat de prevederile Regulamentului (UE) nr. 679/2016 și Legii 190/2018

Punct început	X / Y	Punct sfârşit	X / Y	Lungime segment (** (m)
6	599.392,625 648.178,62	7	599.365,845 648.168,4	28.664
7	599.365,845 648.168,4	8	599.364,602 648.167,921	1.332
8	599.364,602 648.167,921	1	599.425,468 647.803,296	369.67

** Lungimile segmentelor sunt determinate în planul de proiecţie Stereo 70 şi sunt rotunjite la 1 milimetru.
*** Distanţa dintre puncte este formată din segmente cumulate ce sunt mai mici decât valoarea 1 milimetru.

Document care conține date cu caracter personal, protejat de prevederile Regulamentului (UE) nr. 679/2016 și Legii 190/2018

DATE DESPRE IMOBILUL NR. 8487

Oficiul de Cadastru şi Publicitate Imobiliară SUCEAVA
Biroul de Cadastru şi Publicitate Imobiliară Falticeni

A. Partea I. Descrierea imobilului

TEREN Extravilan

Adresa: Jud. Suceava

Nr. Crt	Nr cadastral Nr. topografic	Suprafaţa* (mp)	Observaţii / Referinţe
A1		3.600	Sector cadastral:57 Teren neimprejmuit;

B. Partea II. Proprietari şi acte

Inscrieri privitoare la dreptul de proprietate şi alte drepturi reale		Referinţe
/		
Act Administrativ nr. 1818, din 24/07/2002 emis de CJSDPAT SUCEAVA;		
B1	Intabulare, drept de PROPRIETATE, dobandit prin Reconstituire, cota actuala 1/1	A1
	1) **COSTIN GHEORGHE**, Lipsă CNP proprietar. 2) **FILIPOAIA IOANA**, Lipsă CNP proprietar. 3) **APETREI CONSTANTIN** DEFUNCT:Da	

C. Partea III. SARCINI .

Inscrieri privind dezmembramintele dreptului de proprietate, drepturi reale de garanţie şi sarcini	Referinţe
NU SUNT	

Document care conține date cu caracter personal, protejat de prevederile Regulamentului (UE) nr. 679/2016 și Legii 190/2018

Anexa Nr. 1 La Partea I

Teren

Nr cadastral	Suprafaţa (mp)*	Observaţii / Referinţe
	3.600	

* Suprafaţa este determinată in planul de proiecţie Stereo 70.

DETALII LINIARE IMOBIL

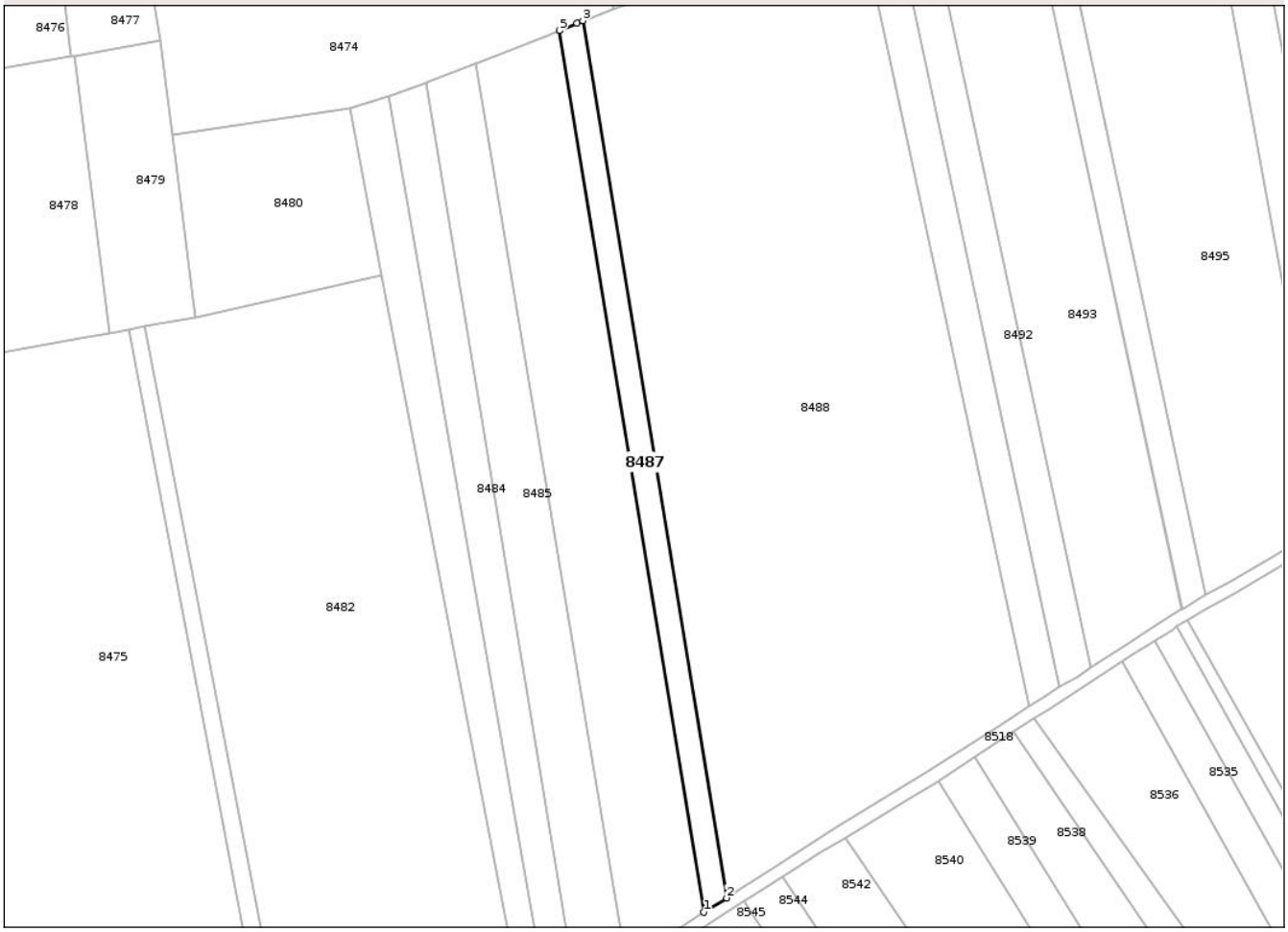

Date referitoare la teren

Crt	Categorie folosință	Intra vilan	Suprafaţa (mp)	Tarla	Parcelă	Nr. topo	Observaţii / Referinţe
1	arabil	NU	3.600	89	697	-	

Lungime Segmente
1) Valorile lungimilor segmentelor sunt obţinute din proiecţie în plan.

Punct început	X / Y	Punct sfârşit	X / Y	Lungime segment (** (m)
1	599.457,383 647.822,829	2	599.466,502 647.828,634	10.81
2	599.466,502 647.828,634	3	599.408,025 648.185,172	361.302
3	599.408,025 648.185,172	4	599.405,669 648.184,169	2.561
4	599.405,669 648.184,169	5	599.398,611 648.181,167	7.67
5	599.398,611 648.181,167	1	599.457,383 647.822,829	363.126

Document care conține date cu caracter personal, protejat de prevederile Regulamentului (UE) nr. 679/2016 și Legii 190/2018

** Lungimile segmentelor sunt determinate în planul de proiecţie Stereo 70 şi sunt rotunjite la 1 milimetru.
*** Distanţa dintre puncte este formată din segmente cumulate ce sunt mai mici decât valoarea 1 milimetru.

Document care conține date cu caracter personal, protejat de prevederile Regulamentului (UE) nr. 679/2016 și Legii 190/2018

DATE DESPRE IMOBILUL NR. 8488

Oficiul de Cadastru şi Publicitate Imobiliară SUCEAVA
Biroul de Cadastru şi Publicitate Imobiliară Falticeni

A. Partea I. Descrierea imobilului

TEREN Extravilan

Adresa: Jud. Suceava

Nr. Crt	Nr cadastral Nr. topografic	Suprafaţa* (mp)	Observaţii / Referinţe
A1		43.700	Sector cadastral:57 Teren neimprejmuit;

B. Partea II. Proprietari şi acte

Inscrieri privitoare la dreptul de proprietate şi alte drepturi reale		Referinţe
/		
Act Administrativ nr. 2232, din 15/04/2025 emis de PRIMARIA BOROAIA;		
B1	Inscrierea posesiei, drept de PROPRIETATE, dobandit prin Lege, cota actuala 1/1	A1
	1) **NEIDENTIFICAT NEIDENTIFICAT**	
Act Normativ nr. 7, din 13/03/1996 emis de PARLAMENTUL ROMANIEI (art. 13);		
B2	Se notează menţiunea de proprietar neidentificat.	A1

C. Partea III. SARCINI .

Inscrieri privind dezmembramintele dreptului de proprietate, drepturi reale de garanţie şi sarcini	Referinţe
NU SUNT	

Document care conține date cu caracter personal, protejat de prevederile Regulamentului (UE) nr. 679/2016 și Legii 190/2018

Anexa Nr. 1 La Partea I

Teren

Nr cadastral	Suprafaţa (mp)*	Observaţii / Referinţe
	43.700	

* Suprafaţa este determinată in planul de proiecţie Stereo 70.

DETALII LINIARE IMOBIL

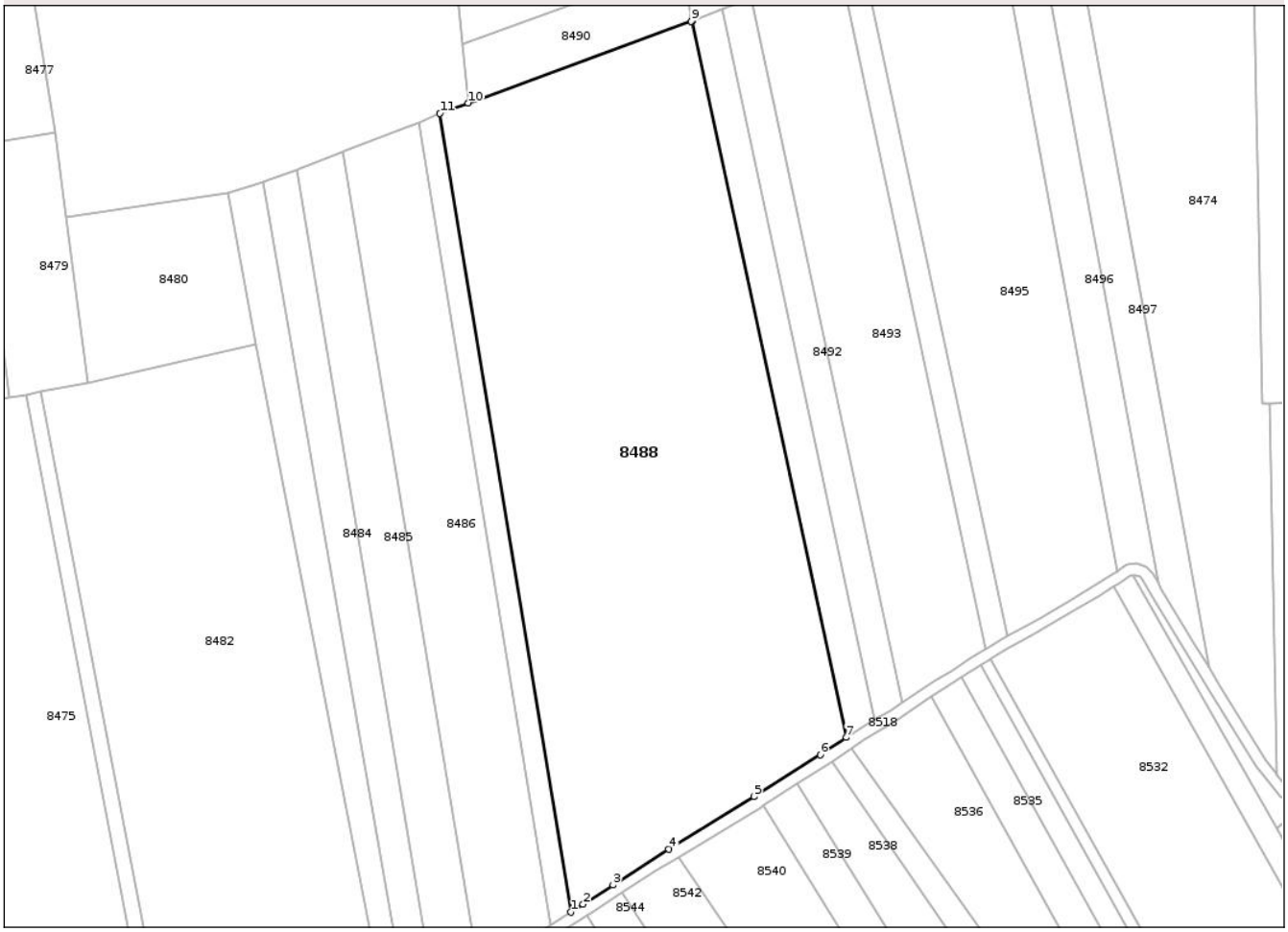

Date referitoare la teren

Crt	Categorie folosință	Intra vilan	Suprafaţa (mp)	Tarla	Parcelă	Nr. topo	Observaţii / Referinţe
1	arabil	NU	43.700	89	697	-	

Lungime Segmente
1) Valorile lungimilor segmentelor sunt obţinute din proiecţie în plan.

Punct început	X / Y	Punct sfârşit	X / Y	Lungime segment (** (m)
1	599.466,502 647.828,634	2	599.471,971 647.832,166	6.51
2	599.471,971 647.832,166	3	599.485,384 647.840,783	15.942
3	599.485,384 647.840,783	4	599.510,281 647.856,776	29.591
4	599.510,281 647.856,776	5	599.548,422 647.880,195	44.757
5	599.548,422 647.880,195	6	599.578,006 647.898,924	35.014

Document care conține date cu caracter personal, protejat de prevederile Regulamentului (UE) nr. 679/2016 și Legii 190/2018

Punct început	X / Y	Punct sfârşit	X / Y	Lungime segment (** (m)
6	599.578,006 647.898,924	7	599.589,595 647.906,625	13.914
7	599.589,595 647.906,625	8	599.520,883 648.226,551	327.222
8	599.520,883 648.226,551	9	599.520,376 648.226,355	0.544
9	599.520,376 648.226,355	10	599.420,673 648.189,808	106.19
10	599.420,673 648.189,808	11	599.408,025 648.185,172	13.471
11	599.408,025 648.185,172	1	599.466,502 647.828,634	361.302

** Lungimile segmentelor sunt determinate în planul de proiecţie Stereo 70 şi sunt rotunjite la 1 milimetru.
*** Distanţa dintre puncte este formată din segmente cumulate ce sunt mai mici decât valoarea 1 milimetru.

Document care conține date cu caracter personal, protejat de prevederile Regulamentului (UE) nr. 679/2016 și Legii 190/2018

DATE DESPRE IMOBILUL NR. 8489

Oficiul de Cadastru şi Publicitate Imobiliară SUCEAVA
Biroul de Cadastru şi Publicitate Imobiliară Falticeni

A. Partea I. Descrierea imobilului

TEREN Extravilan

Adresa: Jud. Suceava

Nr. Crt	Nr cadastral Nr. topografic	Suprafaţa* (mp)	Observaţii / Referinţe
A1		2.900	Sector cadastral:57 Teren neimprejmuit;

B. Partea II. Proprietari şi acte

Inscrieri privitoare la dreptul de proprietate şi alte drepturi reale		Referinţe
/		
Act Notarial nr. 194, din 08/07/1996 emis de BNP MARIA APOSTOL;		
B1	Intabulare, drept de PROPRIETATE, dobandit prin Succesiune, cota actuala 1/1	A1
	1) **SĂNDULEASA NICULINA**	

C. Partea III. SARCINI .

Inscrieri privind dezmembramintele dreptului de proprietate, drepturi reale de garanţie şi sarcini	Referinţe
NU SUNT	

Document care conține date cu caracter personal, protejat de prevederile Regulamentului (UE) nr. 679/2016 și Legii 190/2018

Anexa Nr. 1 La Partea I

Teren

Nr cadastral	Suprafaţa (mp)*	Observaţii / Referinţe
	2.900	

* Suprafaţa este determinată in planul de proiecţie Stereo 70.

DETALII LINIARE IMOBIL

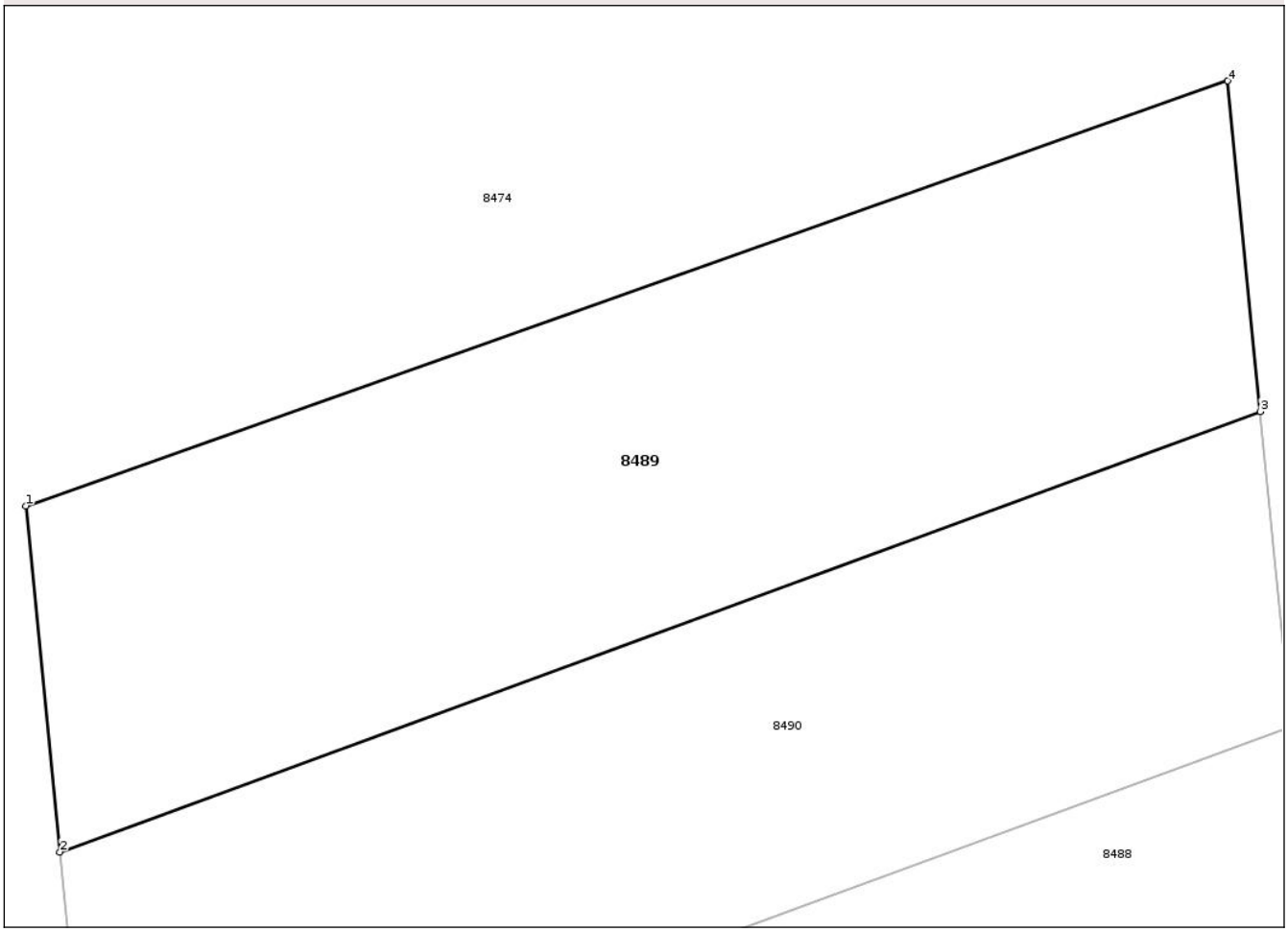

Date referitoare la teren

Crt	Categorie folosință	Intra vilan	Suprafaţa (mp)	Tarla	Parcelă	Nr. topo	Observaţii / Referinţe
1	faneata	NU	2.900	89	706/2	-	

Lungime Segmente
1) Valorile lungimilor segmentelor sunt obţinute din proiecţie în plan.

Punct început	X / Y	Punct sfârşit	X / Y	Lungime segment (** (m)
1	599.415,271 648.244,667	2	599.418,099 648.215,945	28.861
2	599.418,099 648.215,945	3	599.517,802 648.252,492	106.19
3	599.517,802 648.252,492	4	599.515,101 648.279,916	27.557
4	599.515,101 648.279,916	1	599.415,271 648.244,667	105.87

**** Lungimile segmentelor sunt determinate în planul de proiecţie Stereo 70 şi sunt rotunjite la 1 milimetru.**

Document care conține date cu caracter personal, protejat de prevederile Regulamentului (UE) nr. 679/2016 și Legii 190/2018

***** Distanţa dintre puncte este formată din segmente cumulate ce sunt mai mici decât valoarea 1 milimetru.**

Document care conține date cu caracter personal, protejat de prevederile Regulamentului (UE) nr. 679/2016 și Legii 190/2018

DATE DESPRE IMOBILUL NR. 8490

Oficiul de Cadastru şi Publicitate Imobiliară SUCEAVA
Biroul de Cadastru şi Publicitate Imobiliară Falticeni

A. Partea I. Descrierea imobilului

TEREN Extravilan

Adresa: Jud. Suceava

Nr. Crt	Nr cadastral Nr. topografic	Suprafaţa* (mp)	Observaţii / Referinţe
A1		2.700	Sector cadastral:57 Teren neimprejmuit;

B. Partea II. Proprietari şi acte

Inscrieri privitoare la dreptul de proprietate şi alte drepturi reale		Referinţe
/		
Act Notarial nr. 194, din 08/07/1996 emis de BNP MARIA APOSTOL;		
B1	Intabulare, drept de PROPRIETATE, dobandit prin Succesiune, cota actuala 1/1	A1
	1) **SĂNDULEASA NICULINA**	

C. Partea III. SARCINI .

Inscrieri privind dezmembramintele dreptului de proprietate, drepturi reale de garanţie şi sarcini	Referinţe
NU SUNT	

Document care conține date cu caracter personal, protejat de prevederile Regulamentului (UE) nr. 679/2016 și Legii 190/2018

Anexa Nr. 1 La Partea I

Teren

Nr cadastral	Suprafaţa (mp)*	Observaţii / Referinţe
	2.700	

* Suprafaţa este determinată in planul de proiecţie Stereo 70.

DETALII LINIARE IMOBIL

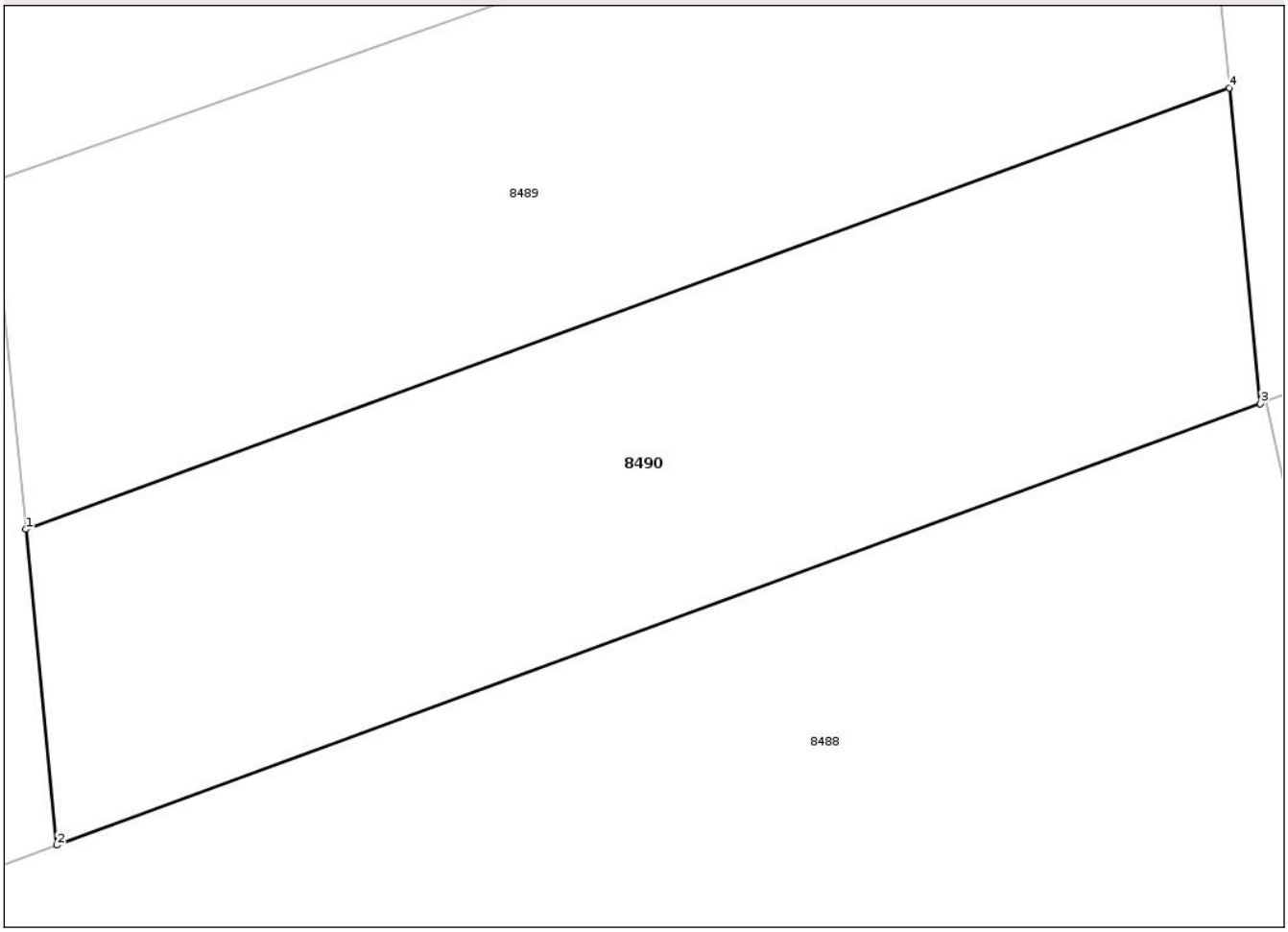

Date referitoare la teren

Crt	Categorie folosință	Intra vilan	Suprafaţa (mp)	Tarla	Parcelă	Nr. topo	Observaţii / Referinţe
1	faneata	NU	2.700	89	706/2	-	

Lungime Segmente
1) Valorile lungimilor segmentelor sunt obţinute din proiecţie în plan.

Punct început	X / Y	Punct sfârşit	X / Y	Lungime segment (** (m)
1	599.418,099 648.215,945	2	599.420,673 648.189,808	26.263
2	599.420,673 648.189,808	3	599.520,376 648.226,355	106.19
3	599.520,376 648.226,355	4	599.517,802 648.252,492	26.263
4	599.517,802 648.252,492	1	599.418,099 648.215,945	106.19

**** Lungimile segmentelor sunt determinate în planul de proiecţie Stereo 70 şi sunt rotunjite la 1 milimetru.**

Document care conține date cu caracter personal, protejat de prevederile Regulamentului (UE) nr. 679/2016 și Legii 190/2018

***** Distanţa dintre puncte este formată din segmente cumulate ce sunt mai mici decât valoarea 1 milimetru.**

DATE DESPRE IMOBILUL NR. 8491

Oficiul de Cadastru şi Publicitate Imobiliară SUCEAVA
Biroul de Cadastru şi Publicitate Imobiliară Falticeni

A. Partea I. Descrierea imobilului

TEREN Extravilan

Adresa: Jud. Suceava

Nr. Crt	Nr cadastral Nr. topografic	Suprafaţa* (mp)	Observaţii / Referinţe
A1		4.500	Sector cadastral:57 Teren neimprejmuit;

B. Partea II. Proprietari şi acte

Inscrieri privitoare la dreptul de proprietate şi alte drepturi reale		Referinţe
/		
Act Administrativ nr. 636, din 04/11/1994 emis de CJSDPAT SUCEAVA;		
B1	Intabulare, drept de PROPRIETATE, dobandit prin Reconstituire, cota actuala 1/1	A1
	1) **PINTILIE ION**, Lipsă CNP proprietar. 2) **PINTILIE NATALIA**, Lipsă CNP proprietar.	

C. Partea III. SARCINI .

Inscrieri privind dezmembramintele dreptului de proprietate, drepturi reale de garanţie şi sarcini	Referinţe
NU SUNT	

Anexa Nr. 1 La Partea I

Teren

Nr cadastral	Suprafaţa (mp)*	Observaţii / Referinţe
	4.500	

* Suprafaţa este determinată in planul de proiecţie Stereo 70.

DETALII LINIARE IMOBIL

Date referitoare la teren

Crt	Categorie folosință	Intra vilan	Suprafaţa (mp)	Tarla	Parcelă	Nr. topo	Observaţii / Referinţe
1	arabil	NU	4.500	89	697	-	

Lungime Segmente
1) Valorile lungimilor segmentelor sunt obţinute din proiecţie în plan.

Punct început	X / Y	Punct sfârşit	X / Y	Lungime segment (** (m)
1	599.533,928 648.231,59	2	599.520,883 648.226,551	13.984
2	599.520,883 648.226,551	3	599.589,595 647.906,625	327.222
3	599.589,595 647.906,625	4	599.589,707 647.906,7	0.135
4	599.589,707 647.906,7	5	599.594,77 647.909,787	5.93
5	599.594,77 647.909,787	6	599.602,009 647.914,55	8.665

Document care conține date cu caracter personal, protejat de prevederile Regulamentului (UE) nr. 679/2016 și Legii 190/2018

Punct început	X / Y	Punct sfârşit	X / Y	Lungime segment (** (m)
6	599.602,009 647.914,55	7	599.602,018 647.914,555	0.01
7	599.602,018 647.914,555	1	599.533,928 648.231,59	324.264

** Lungimile segmentelor sunt determinate în planul de proiecţie Stereo 70 şi sunt rotunjite la 1 milimetru.
*** Distanţa dintre puncte este formată din segmente cumulate ce sunt mai mici decât valoarea 1 milimetru.

Document care conține date cu caracter personal, protejat de prevederile Regulamentului (UE) nr. 679/2016 și Legii 190/2018

DATE DESPRE IMOBILUL NR. 8492

Oficiul de Cadastru şi Publicitate Imobiliară SUCEAVA
Biroul de Cadastru şi Publicitate Imobiliară Falticeni

A. Partea I. Descrierea imobilului

TEREN Extravilan

Adresa: Jud. Suceava

Nr. Crt	Nr cadastral Nr. topografic	Suprafaţa* (mp)	Observaţii / Referinţe
A1		4.500	Sector cadastral:57 Teren neimprejmuit;

B. Partea II. Proprietari şi acte

Inscrieri privitoare la dreptul de proprietate şi alte drepturi reale		Referinţe
/		
Act Administrativ nr. 2232, din 15/04/2025 emis de PRIMARIA BOROAIA;		
B1	Inscrierea posesiei, drept de PROPRIETATE, dobandit prin Lege, cota actuala 1/1	A1
	1) **NEIDENTIFICAT NEIDENTIFICAT**	
Act Normativ nr. 7, din 13/03/1996 emis de PARLAMENTUL ROMANIEI (art. 13);		
B2	Se notează menţiunea de proprietar neidentificat.	A1

C. Partea III. SARCINI .

Inscrieri privind dezmembramintele dreptului de proprietate, drepturi reale de garanţie şi sarcini	Referinţe
NU SUNT	

Document care conține date cu caracter personal, protejat de prevederile Regulamentului (UE) nr. 679/2016 și Legii 190/2018

Anexa Nr. 1 La Partea I

Teren

Nr cadastral	Suprafaţa (mp)*	Observaţii / Referinţe
	4.500	

* Suprafaţa este determinată in planul de proiecţie Stereo 70.

DETALII LINIARE IMOBIL

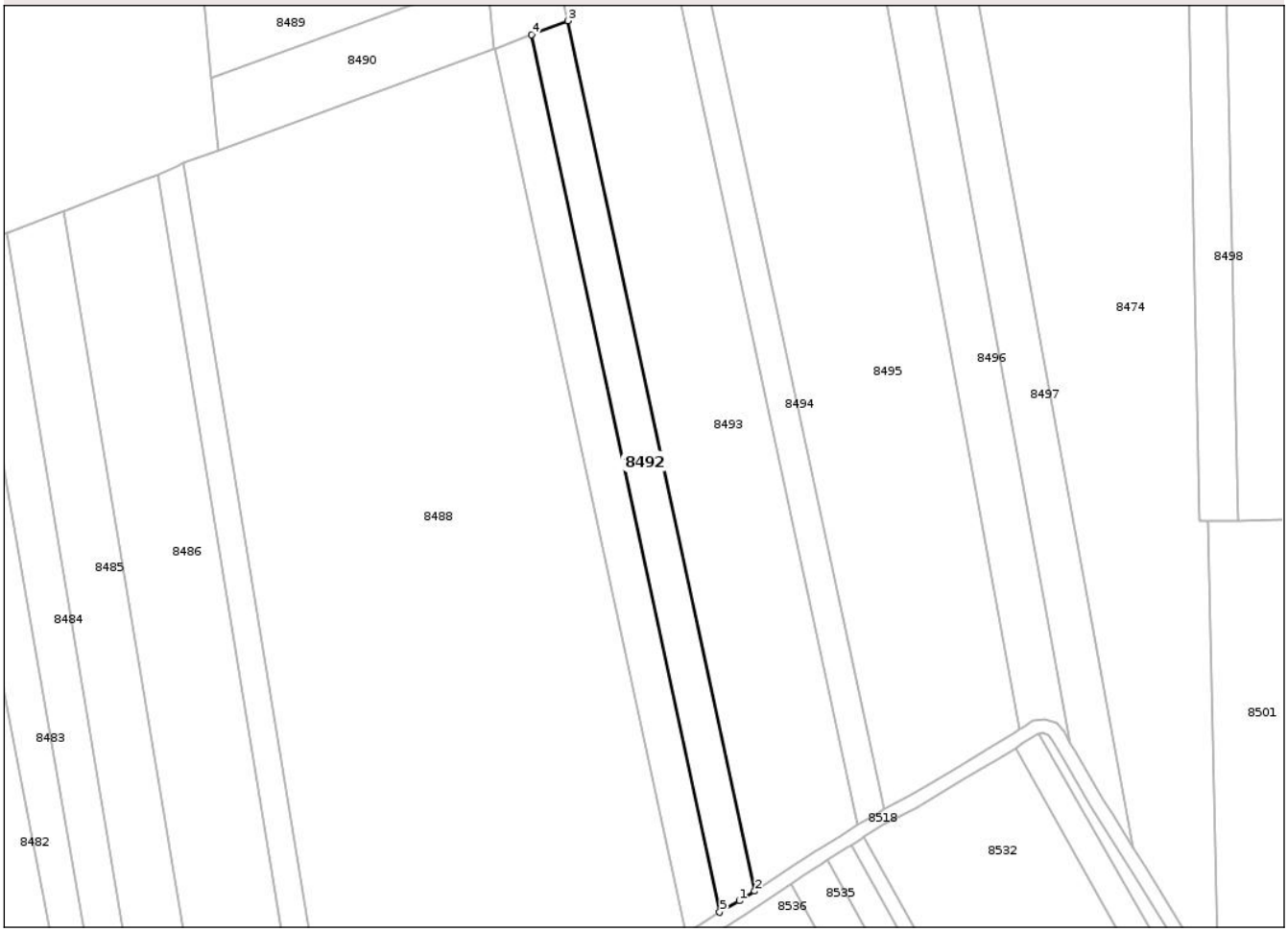

Date referitoare la teren

Crt	Categorie folosință	Intra vilan	Suprafaţa (mp)	Tarla	Parcelă	Nr. topo	Observaţii / Referinţe
1	arabil	NU	4.500	89	697	-	

Lungime Segmente
1) Valorile lungimilor segmentelor sunt obţinute din proiecţie în plan.

Punct început	X / Y	Punct sfârşit	X / Y	Lungime segment (** (m)
1	599.609,081 647.918,644	2	599.614,632 647.922,162	6.572
2	599.614,632 647.922,162	3	599.547,084 648.236,672	321.682
3	599.547,084 648.236,672	4	599.533,928 648.231,59	14.103
4	599.533,928 648.231,59	5	599.602,018 647.914,555	324.264
5	599.602,018 647.914,555	1	599.609,081 647.918,644	8.161

Document care conține date cu caracter personal, protejat de prevederile Regulamentului (UE) nr. 679/2016 și Legii 190/2018

** Lungimile segmentelor sunt determinate în planul de proiecţie Stereo 70 şi sunt rotunjite la 1 milimetru.
*** Distanţa dintre puncte este formată din segmente cumulate ce sunt mai mici decât valoarea 1 milimetru.

Document care conține date cu caracter personal, protejat de prevederile Regulamentului (UE) nr. 679/2016 și Legii 190/2018

DATE DESPRE IMOBILUL NR. 8493

Oficiul de Cadastru şi Publicitate Imobiliară SUCEAVA
Biroul de Cadastru şi Publicitate Imobiliară Falticeni

A. Partea I. Descrierea imobilului

TEREN Extravilan

Adresa: Jud. Suceava

Nr. Crt	Nr cadastral Nr. topografic	Suprafaţa* (mp)	Observaţii / Referinţe
A1	34832	14.300	Sector cadastral:57 Teren neimprejmuit;

B. Partea II. Proprietari şi acte

Inscrieri privitoare la dreptul de proprietate şi alte drepturi reale		Referinţe
25287 / 20/09/2022		
Act Notarial nr. 5373, din 19/09/2022 emis de APOSTOL MARIA;		
B6	Intabulare, drept de PROPRIETATE, bun propriu cu titlu de donaţie, dobandit prin Conventie, cota actuala 1/1	A1
	1) **RUSU FLORIN**	

C. Partea III. SARCINI .

Inscrieri privind dezmembramintele dreptului de proprietate, drepturi reale de garanţie şi sarcini	Referinţe
NU SUNT	

Document care conține date cu caracter personal, protejat de prevederile Regulamentului (UE) nr. 679/2016 și Legii 190/2018

Anexa Nr. 1 La Partea I

Teren

Nr cadastral	Suprafaţa (mp)*	Observaţii / Referinţe
34832	14.300	

* Suprafaţa este determinată in planul de proiecţie Stereo 70.

DETALII LINIARE IMOBIL

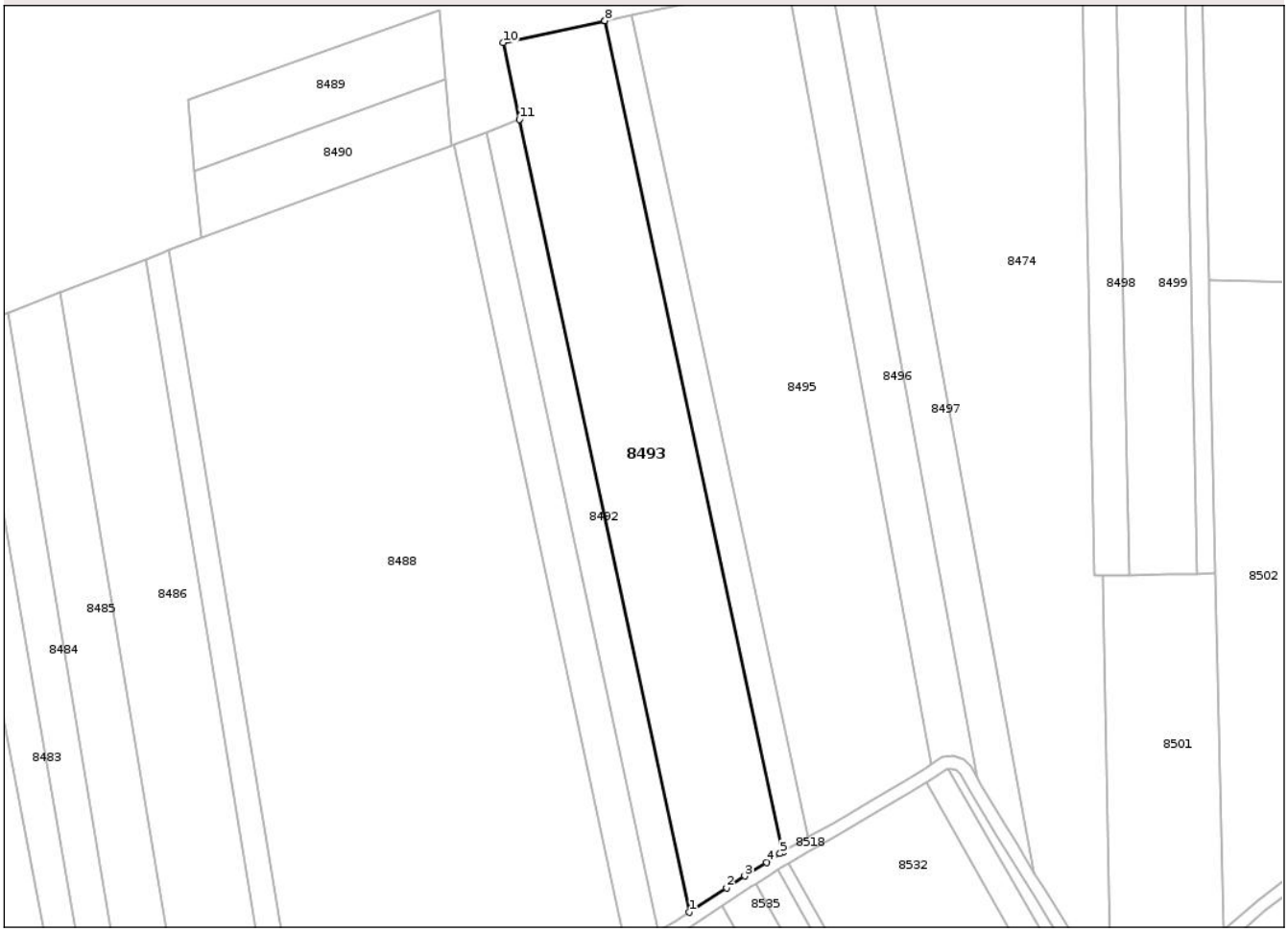

Date referitoare la teren

Crt	Categorie folosință	Intra vilan	Suprafaţa (mp)	Tarla	Parcelă	Nr. topo	Observaţii / Referinţe
1	faneata	NU	14.300	89	697	-	

Lungime Segmente
1) Valorile lungimilor segmentelor sunt obţinute din proiecţie în plan.

Punct început	X / Y	Punct sfârşit	X / Y	Lungime segment (** (m)
1	599.614,632 647.922,162	2	599.629,344 647.931,798	17.587
2	599.629,344 647.931,798	3	599.636,616 647.936,542	8.683
3	599.636,616 647.936,542	4	599.645,286 647.941,982	10.235
4	599.645,286 647.941,982	5	599.650,664 647.945,391	6.367
5	599.650,664 647.945,391	6	599.651,744 647.946,047	1.264

Document care conține date cu caracter personal, protejat de prevederile Regulamentului (UE) nr. 679/2016 și Legii 190/2018

Punct început	X / Y	Punct sfârşit	X / Y	Lungime segment (** (m)
6	599.651,744 647.946,047	7	599.651,884 647.946,132	0.164
7	599.651,884 647.946,132	8	599.581,067 648.275,864	337.251
8	599.581,067 648.275,864	9	599.580,915 648.275,833	0.155
9	599.580,915 648.275,833	10	599.540,535 648.267,161	41.301
10	599.540,535 648.267,161	11	599.547,084 648.236,672	31.184
11	599.547,084 648.236,672	1	599.614,632 647.922,162	321.682

** Lungimile segmentelor sunt determinate în planul de proiecţie Stereo 70 şi sunt rotunjite la 1 milimetru.
*** Distanţa dintre puncte este formată din segmente cumulate ce sunt mai mici decât valoarea 1 milimetru.

Document care conține date cu caracter personal, protejat de prevederile Regulamentului (UE) nr. 679/2016 și Legii 190/2018

DATE DESPRE IMOBILUL NR. 8494

Oficiul de Cadastru şi Publicitate Imobiliară SUCEAVA
Biroul de Cadastru şi Publicitate Imobiliară Falticeni

A. Partea I. Descrierea imobilului

TEREN Extravilan

Adresa: Jud. Suceava

Nr. Crt	Nr cadastral Nr. topografic	Suprafaţa* (mp)	Observaţii / Referinţe
A1		3.600	Sector cadastral:57 Teren neimprejmuit;

B. Partea II. Proprietari şi acte

Inscrieri privitoare la dreptul de proprietate şi alte drepturi reale		Referinţe
/		
Act Notarial nr. 976, din 08/07/2020 emis de BIN IORDACHE RALUCA ANDREA;		
B1	Intabulare, drept de PROPRIETATE, dobandit prin PARTAJ, cota actuala 1/1	A1
	1) **MAFTEI DOINIŢA**	

C. Partea III. SARCINI .

Inscrieri privind dezmembramintele dreptului de proprietate, drepturi reale de garanţie şi sarcini	Referinţe
NU SUNT	

Document care conține date cu caracter personal, protejat de prevederile Regulamentului (UE) nr. 679/2016 și Legii 190/2018

Anexa Nr. 1 La Partea I

Teren

Nr cadastral	Suprafaţa (mp)*	Observaţii / Referinţe
	3.600	

* Suprafaţa este determinată in planul de proiecţie Stereo 70.

DETALII LINIARE IMOBIL

Date referitoare la teren

Crt	Categorie folosință	Intra vilan	Suprafaţa (mp)	Tarla	Parcelă	Nr. topo	Observaţii / Referinţe
1	faneata	NU	3.600	89	706/2	-	

Lungime Segmente
1) Valorile lungimilor segmentelor sunt obţinute din proiecţie în plan.

Punct început	X / Y	Punct sfârşit	X / Y	Lungime segment (** (m)
1	599.651,884 647.946,132	2	599.658,757 647.950,304	8.04
2	599.658,757 647.950,304	3	599.661,63 647.951,88	3.277
3	599.661,63 647.951,88	4	599.591,587 648.278,006	333.563
4	599.591,587 648.278,006	5	599.581,067 648.275,864	10.736
5	599.581,067 648.275,864	1	599.651,884 647.946,132	337.251

Document care conține date cu caracter personal, protejat de prevederile Regulamentului (UE) nr. 679/2016 și Legii 190/2018

** Lungimile segmentelor sunt determinate în planul de proiecţie Stereo 70 şi sunt rotunjite la 1 milimetru.
*** Distanţa dintre puncte este formată din segmente cumulate ce sunt mai mici decât valoarea 1 milimetru.

Document care conține date cu caracter personal, protejat de prevederile Regulamentului (UE) nr. 679/2016 și Legii 190/2018

DATE DESPRE IMOBILUL NR. 8495

Oficiul de Cadastru şi Publicitate Imobiliară SUCEAVA
Biroul de Cadastru şi Publicitate Imobiliară Falticeni

A. Partea I. Descrierea imobilului

TEREN Extravilan

Adresa: Jud. Suceava

Nr. Crt	Nr cadastral Nr. topografic	Suprafaţa* (mp)	Observaţii / Referinţe
A1		19.000	Sector cadastral:57 Teren neimprejmuit;

B. Partea II. Proprietari şi acte

Inscrieri privitoare la dreptul de proprietate şi alte drepturi reale		Referinţe
/		
Act Administrativ nr. 2232, din 15/04/2025 emis de PRIMARIA BOROAIA;		
B1	Inscrierea posesiei, drept de PROPRIETATE, dobandit prin Lege, cota actuala 1/1	A1
	1) **NEIDENTIFICAT NEIDENTIFICAT**	
Act Normativ nr. 7, din 13/03/1996 emis de PARLAMENTUL ROMANIEI (art. 13);		
B2	Se notează menţiunea de proprietar neidentificat.	A1

C. Partea III. SARCINI .

Inscrieri privind dezmembramintele dreptului de proprietate, drepturi reale de garanţie şi sarcini	Referinţe
NU SUNT	

Document care conține date cu caracter personal, protejat de prevederile Regulamentului (UE) nr. 679/2016 și Legii 190/2018

Anexa Nr. 1 La Partea I

Teren

Nr cadastral	Suprafaţa (mp)*	Observaţii / Referinţe
	19.000	

* Suprafaţa este determinată in planul de proiecţie Stereo 70.

DETALII LINIARE IMOBIL

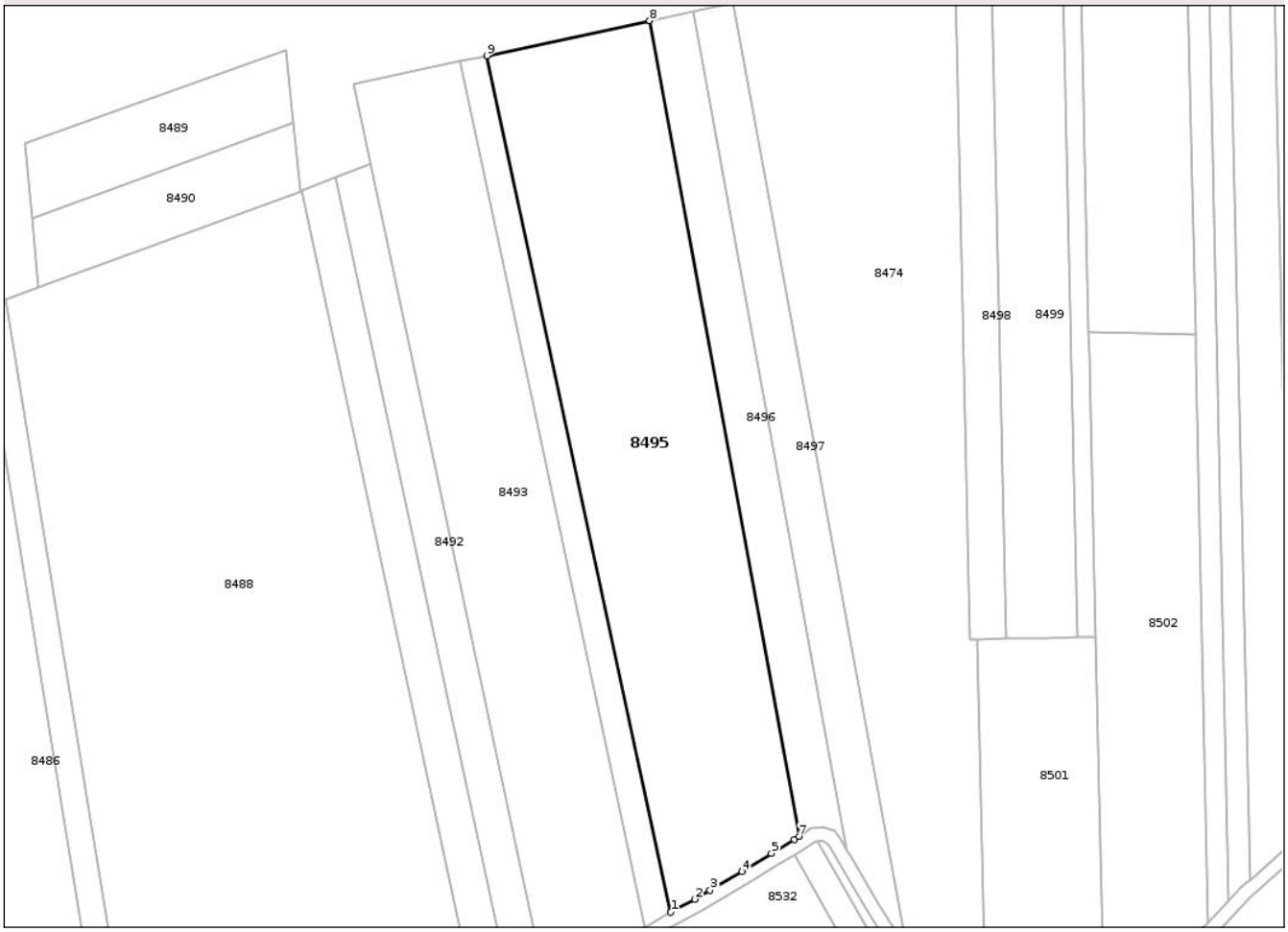

Date referitoare la teren

Crt	Categorie folosință	Intra vilan	Suprafaţa (mp)	Tarla	Parcelă	Nr. topo	Observaţii / Referinţe
1	faneata	NU	19.000	89	706/2	-	

Lungime Segmente
1) Valorile lungimilor segmentelor sunt obţinute din proiecţie în plan.

Punct început	X / Y	Punct sfârşit	X / Y	Lungime segment (** (m)
1	599.661,63 647.951,88	2	599.670,716 647.956,867	10.365
2	599.670,716 647.956,867	3	599.676,598 647.960,31	6.816
3	599.676,598 647.960,31	4	599.688,632 647.967,354	13.944
4	599.688,632 647.967,354	5	599.700,0 647.974,219	13.28
5	599.700,0 647.974,219	6	599.708,69 647.979,546	10.193

Document care conține date cu caracter personal, protejat de prevederile Regulamentului (UE) nr. 679/2016 și Legii 190/2018

Punct început	X / Y	Punct sfârşit	X / Y	Lungime segment (** (m)
6	599.708,69 647.979,546	7	599.710,532 647.980,725	2.187
7	599.710,532 647.980,725	8	599.653,53 648.291,343	315.805
8	599.653,53 648.291,343	9	599.591,587 648.278,006	63.363
9	599.591,587 648.278,006	1	599.661,63 647.951,88	333.563

** Lungimile segmentelor sunt determinate în planul de proiecţie Stereo 70 şi sunt rotunjite la 1 milimetru.
*** Distanţa dintre puncte este formată din segmente cumulate ce sunt mai mici decât valoarea 1 milimetru.

Document care conține date cu caracter personal, protejat de prevederile Regulamentului (UE) nr. 679/2016 și Legii 190/2018

DATE DESPRE IMOBILUL NR. 8496

Oficiul de Cadastru şi Publicitate Imobiliară SUCEAVA
Biroul de Cadastru şi Publicitate Imobiliară Falticeni

A. Partea I. Descrierea imobilului

TEREN Extravilan

Adresa: Jud. Suceava

Nr. Crt	Nr cadastral Nr. topografic	Suprafaţa* (mp)	Observaţii / Referinţe
A1		5.400	Sector cadastral:57 Teren neimprejmuit;

B. Partea II. Proprietari şi acte

Inscrieri privitoare la dreptul de proprietate şi alte drepturi reale		Referinţe
/		
Act Notarial nr. 380, din 09/02/2005 emis de BNP MARIA APOSTOL (SC 1065/01.09.2006 emisă de Judecătoria Fălticeni);		
B1	Intabulare, drept de PROPRIETATEcumpărare, dobandit prin Conventie, cota actuala 1/1	A1
	1) **PIŞTA GABRIEL**	

C. Partea III. SARCINI .

Inscrieri privind dezmembramintele dreptului de proprietate, drepturi reale de garanţie şi sarcini	Referinţe
NU SUNT	

Document care conține date cu caracter personal, protejat de prevederile Regulamentului (UE) nr. 679/2016 și Legii 190/2018

Anexa Nr. 1 La Partea I

Teren

Nr cadastral	Suprafaţa (mp)*	Observaţii / Referinţe
	5.400	

* Suprafaţa este determinată in planul de proiecţie Stereo 70.

DETALII LINIARE IMOBIL

Date referitoare la teren

Crt	Categorie folosință	Intra vilan	Suprafaţa (mp)	Tarla	Parcelă	Nr. topo	Observaţii / Referinţe
1	faneata	NU	5.400	89	706/2	-	

Lungime Segmente
1) Valorile lungimilor segmentelor sunt obţinute din proiecţie în plan.

Punct început	X / Y	Punct sfârşit	X / Y	Lungime segment (** (m)
1	599.710,532 647.980,725	2	599.712,006 647.981,668	1.75
2	599.712,006 647.981,668	3	599.715,052 647.983,616	3.616
3	599.715,052 647.983,616	4	599.719,401 647.984,368	4.414
4	599.719,401 647.984,368	5	599.723,855 647.982,707	4.754
5	599.723,855 647.982,707	6	599.726,407 647.979,801	3.867

Document care conține date cu caracter personal, protejat de prevederile Regulamentului (UE) nr. 679/2016 și Legii 190/2018

Punct început	X / Y	Punct sfârşit	X / Y	Lungime segment (** (m)
6	599.726,407 647.979,801	7	599.728,868 647.975,512	4.945
7	599.728,868 647.975,512	8	599.670,249 648.294,942	324.764
8	599.670,249 648.294,942	9	599.653,53 648.291,343	17.102
9	599.653,53 648.291,343	1	599.710,532 647.980,725	315.805

** Lungimile segmentelor sunt determinate în planul de proiecţie Stereo 70 şi sunt rotunjite la 1 milimetru.
*** Distanţa dintre puncte este formată din segmente cumulate ce sunt mai mici decât valoarea 1 milimetru.

Document care conține date cu caracter personal, protejat de prevederile Regulamentului (UE) nr. 679/2016 și Legii 190/2018

DATE DESPRE IMOBILUL NR. 8497

Oficiul de Cadastru şi Publicitate Imobiliară SUCEAVA
Biroul de Cadastru şi Publicitate Imobiliară Falticeni

A. Partea I. Descrierea imobilului

TEREN Extravilan

Adresa: Jud. Suceava

Nr. Crt	Nr cadastral Nr. topografic	Suprafaţa* (mp)	Observaţii / Referinţe
A1		5.400	Sector cadastral:57 Teren neimprejmuit;

B. Partea II. Proprietari şi acte

Inscrieri privitoare la dreptul de proprietate şi alte drepturi reale		Referinţe
/		
Act Administrativ nr. 2232, din 15/04/2025 emis de PRIMARIA BOROAIA;		
B1	Inscrierea posesiei, drept de PROPRIETATE, dobandit prin Lege, cota actuala 1/1	A1
	1) **NEIDENTIFICAT NEIDENTIFICAT**	
Act Normativ nr. 7, din 13/03/1996 emis de PARLAMENTUL ROMANIEI (art. 13);		
B2	Se notează menţiunea de proprietar neidentificat.	A1

C. Partea III. SARCINI .

Inscrieri privind dezmembramintele dreptului de proprietate, drepturi reale de garanţie şi sarcini	Referinţe
NU SUNT	

Document care conține date cu caracter personal, protejat de prevederile Regulamentului (UE) nr. 679/2016 și Legii 190/2018

Anexa Nr. 1 La Partea I

Teren

Nr cadastral	Suprafaţa (mp)*	Observaţii / Referinţe
	5.400	

* Suprafaţa este determinată in planul de proiecţie Stereo 70.

DETALII LINIARE IMOBIL

Date referitoare la teren

Crt	Categorie folosință	Intra vilan	Suprafaţa (mp)	Tarla	Parcelă	Nr. topo	Observaţii / Referinţe
1	faneata	NU	5.400	89	706/2	-	

Lungime Segmente
1) Valorile lungimilor segmentelor sunt obţinute din proiecţie în plan.

Punct început	X / Y	Punct sfârşit	X / Y	Lungime segment (** (m)
1	599.728,868 647.975,512	2	599.730,358 647.972,915	2.994
2	599.730,358 647.972,915	3	599.740,716 647.955,311	20.425
3	599.740,716 647.955,311	4	599.744,036 647.950,0	6.263
4	599.744,036 647.950,0	5	599.751,65 647.937,817	14.367
5	599.751,65 647.937,817	6	599.685,511 648.298,228	366.429

Document care conține date cu caracter personal, protejat de prevederile Regulamentului (UE) nr. 679/2016 și Legii 190/2018

Punct început	X / Y	Punct sfârşit	X / Y	Lungime segment (** (m)
6	599.685,511 648.298,228	7	599.670,249 648.294,942	15.612
7	599.670,249 648.294,942	1	599.728,868 647.975,512	324.764

** Lungimile segmentelor sunt determinate în planul de proiecţie Stereo 70 şi sunt rotunjite la 1 milimetru.
*** Distanţa dintre puncte este formată din segmente cumulate ce sunt mai mici decât valoarea 1 milimetru.

Document care conține date cu caracter personal, protejat de prevederile Regulamentului (UE) nr. 679/2016 și Legii 190/2018

DATE DESPRE IMOBILUL NR. 8498

Oficiul de Cadastru şi Publicitate Imobiliară SUCEAVA
Biroul de Cadastru şi Publicitate Imobiliară Falticeni

A. Partea I. Descrierea imobilului

TEREN Extravilan

Adresa: Jud. Suceava

Nr. Crt	Nr cadastral Nr. topografic	Suprafaţa* (mp)	Observaţii / Referinţe
A1		3.600	Sector cadastral:57 Teren neimprejmuit;

B. Partea II. Proprietari şi acte

Inscrieri privitoare la dreptul de proprietate şi alte drepturi reale		Referinţe
/		
Act Administrativ nr. 2103, din 16/04/2004 emis de CJSDPAT SUCEAVA;		
B1	Intabulare, drept de PROPRIETATE, dobandit prin Reconstituire, cota actuala 1/1	A1
	1) **BERARIU SILVIA**	

C. Partea III. SARCINI .

Inscrieri privind dezmembramintele dreptului de proprietate, drepturi reale de garanţie şi sarcini	Referinţe
NU SUNT	

Document care conține date cu caracter personal, protejat de prevederile Regulamentului (UE) nr. 679/2016 și Legii 190/2018

Anexa Nr. 1 La Partea I

Teren

Nr cadastral	Suprafaţa (mp)*	Observaţii / Referinţe
	3.600	

* Suprafaţa este determinată in planul de proiecţie Stereo 70.

DETALII LINIARE IMOBIL

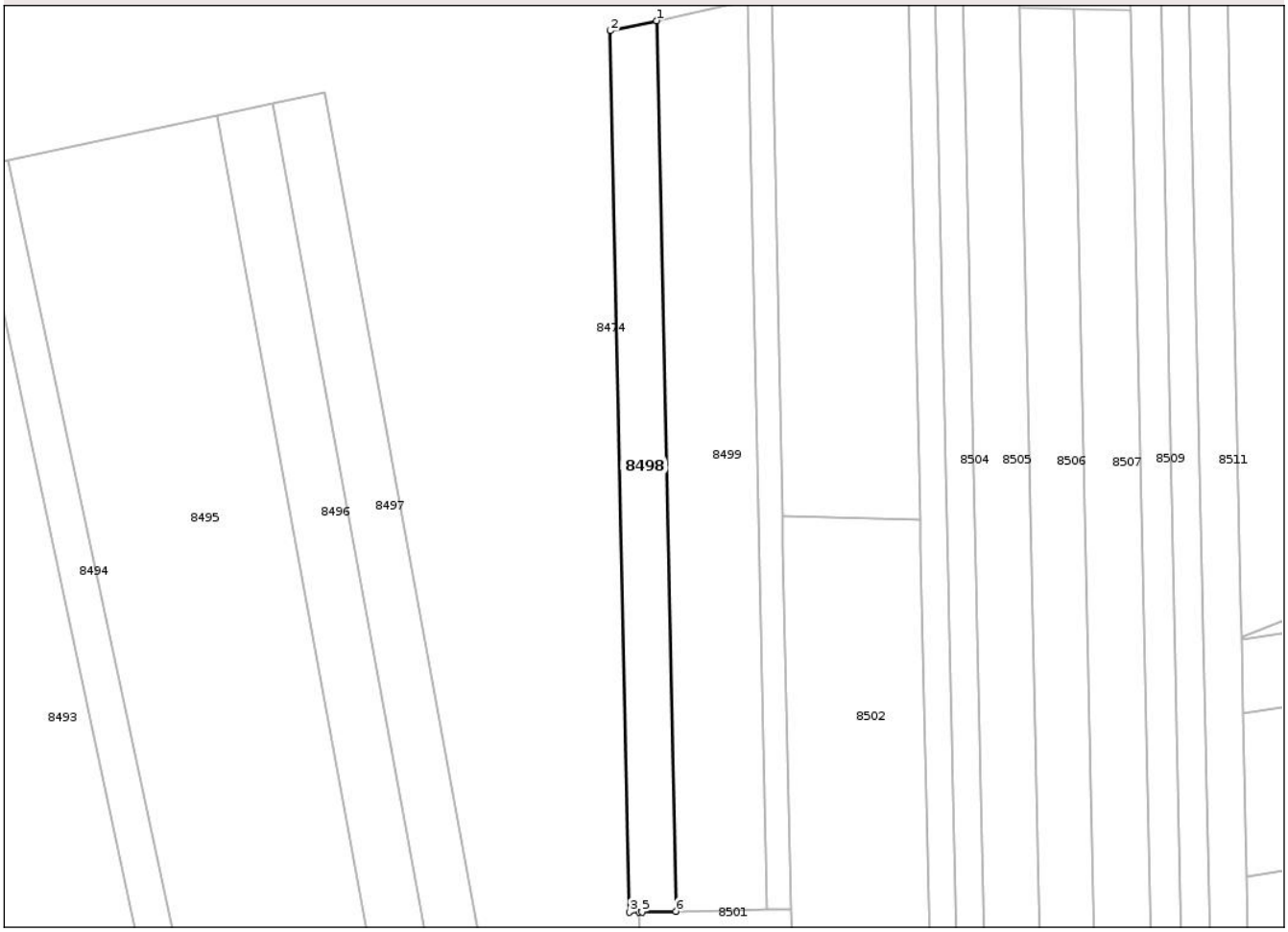

Date referitoare la teren

Crt	Categorie folosință	Intra vilan	Suprafaţa (mp)	Tarla	Parcelă	Nr. topo	Observaţii / Referinţe
1	faneata	NU	3.600	89	706/2	-	

Lungime Segmente
1) Valorile lungimilor segmentelor sunt obţinute din proiecţie în plan.

Punct început	X / Y	Punct sfârşit	X / Y	Lungime segment (** (m)
1	599.783,664 648.319,361	2	599.769,988 648.316,416	13.989
2	599.769,988 648.316,416	3	599.775,681 648.055,77	260.708
3	599.775,681 648.055,77	4	599.778,604 648.055,821	2.923
4	599.778,604 648.055,821	5	599.779,408 648.055,835	0.804
5	599.779,408 648.055,835	6	599.789,417 648.056,012	10.011

Document care conține date cu caracter personal, protejat de prevederile Regulamentului (UE) nr. 679/2016 și Legii 190/2018

Punct început	X / Y	Punct sfârşit	X / Y	Lungime segment (** (m)
6	599.789,417 648.056,012	1	599.783,664 648.319,361	263.412

** Lungimile segmentelor sunt determinate în planul de proiecţie Stereo 70 şi sunt rotunjite la 1 milimetru.
*** Distanţa dintre puncte este formată din segmente cumulate ce sunt mai mici decât valoarea 1 milimetru.

Document care conține date cu caracter personal, protejat de prevederile Regulamentului (UE) nr. 679/2016 și Legii 190/2018

DATE DESPRE IMOBILUL NR. 8499

Oficiul de Cadastru şi Publicitate Imobiliară SUCEAVA
Biroul de Cadastru şi Publicitate Imobiliară Falticeni

A. Partea I. Descrierea imobilului

TEREN Extravilan

Adresa: Jud. Suceava

Nr. Crt	Nr cadastral Nr. topografic	Suprafaţa* (mp)	Observaţii / Referinţe
A1		7.200	Sector cadastral:57 Teren neimprejmuit;

B. Partea II. Proprietari şi acte

Inscrieri privitoare la dreptul de proprietate şi alte drepturi reale		Referinţe
/		
Act Administrativ nr. 2103, din 16/04/2004 emis de CJSDPAT SUCEAVA;		
B1	Intabulare, drept de PROPRIETATE, dobandit prin Reconstituire, cota actuala 1/1	A1
	1) **BERARIU SILVIA**	

C. Partea III. SARCINI .

Inscrieri privind dezmembramintele dreptului de proprietate, drepturi reale de garanţie şi sarcini	Referinţe
NU SUNT	

Document care conține date cu caracter personal, protejat de prevederile Regulamentului (UE) nr. 679/2016 și Legii 190/2018

Anexa Nr. 1 La Partea I

Teren

Nr cadastral	Suprafaţa (mp)*	Observaţii / Referinţe
	7.200	

* Suprafaţa este determinată in planul de proiecţie Stereo 70.

DETALII LINIARE IMOBIL

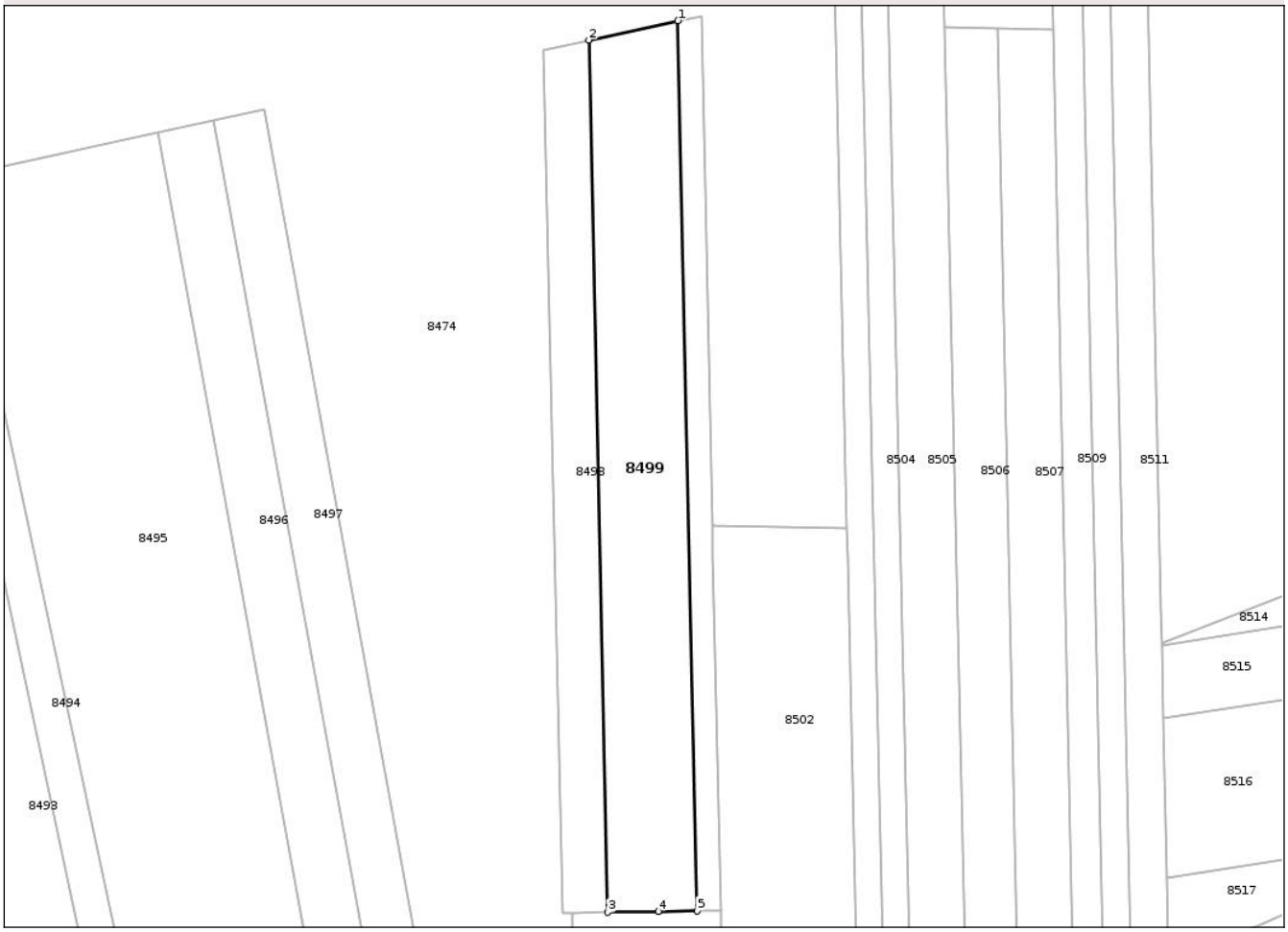

Date referitoare la teren

Crt	Categorie folosință	Intra vilan	Suprafaţa (mp)	Tarla	Parcelă	Nr. topo	Observaţii / Referinţe
1	faneata	NU	7.200	89	706/2	-	

Lungime Segmente
1) Valorile lungimilor segmentelor sunt obţinute din proiecţie în plan.

Punct început	X / Y	Punct sfârşit	X / Y	Lungime segment (** (m)
1	599.810,604 648.325,161	2	599.783,664 648.319,361	27.557
2	599.783,664 648.319,361	3	599.789,417 648.056,012	263.412
3	599.789,417 648.056,012	4	599.804,69 648.056,282	15.275
4	599.804,69 648.056,282	5	599.816,473 648.056,49	11.785
5	599.816,473 648.056,49	1	599.810,604 648.325,161	268.735

Document care conține date cu caracter personal, protejat de prevederile Regulamentului (UE) nr. 679/2016 și Legii 190/2018

** Lungimile segmentelor sunt determinate în planul de proiecţie Stereo 70 şi sunt rotunjite la 1 milimetru.
*** Distanţa dintre puncte este formată din segmente cumulate ce sunt mai mici decât valoarea 1 milimetru.

Document care conține date cu caracter personal, protejat de prevederile Regulamentului (UE) nr. 679/2016 și Legii 190/2018

DATE DESPRE IMOBILUL NR. 8500

Oficiul de Cadastru şi Publicitate Imobiliară SUCEAVA
Biroul de Cadastru şi Publicitate Imobiliară Falticeni

A. Partea I. Descrierea imobilului

TEREN Extravilan

Adresa: Jud. Suceava

Nr. Crt	Nr cadastral Nr. topografic	Suprafaţa* (mp)	Observaţii / Referinţe
A1		1.900	Sector cadastral:57 Teren neimprejmuit;

B. Partea II. Proprietari şi acte

Inscrieri privitoare la dreptul de proprietate şi alte drepturi reale		Referinţe
/		
Act Notarial nr. 62, din 23/02/2015 emis de SPN APOSTOL;		
B1	Intabulare, drept de PROPRIETATE, dobandit prin Succesiune, cota actuala 1/1	A1
	1) **BERARIU DUMITRU-DAN**	

C. Partea III. SARCINI .

Inscrieri privind dezmembramintele dreptului de proprietate, drepturi reale de garanţie şi sarcini	Referinţe
NU SUNT	

Anexa Nr. 1 La Partea I

Teren

Nr cadastral	Suprafaţa (mp)*	Observaţii / Referinţe
	1.900	

* Suprafaţa este determinată in planul de proiecţie Stereo 70.

DETALII LINIARE IMOBIL

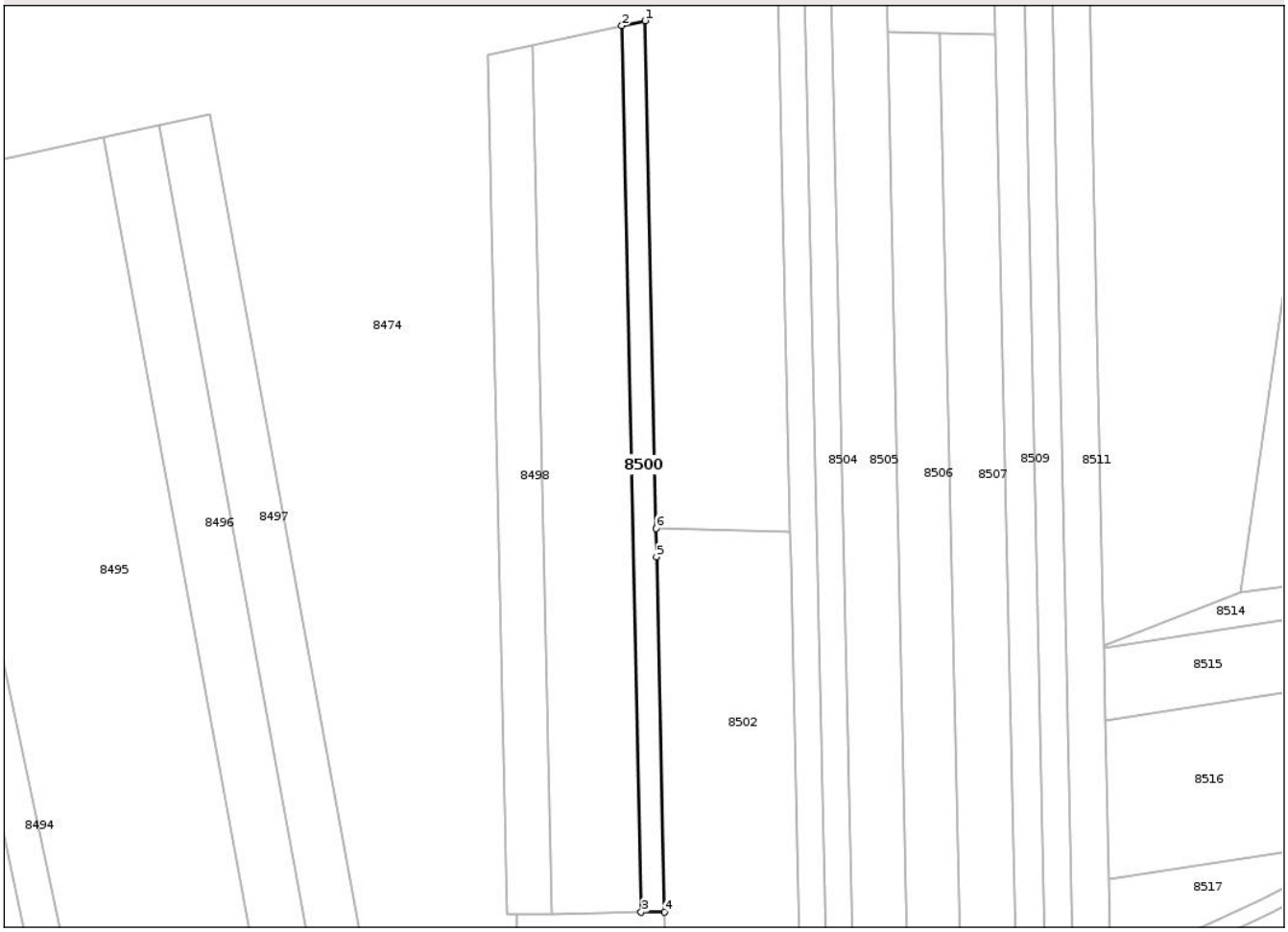

Date referitoare la teren

Crt	Categorie folosință	Intra vilan	Suprafaţa (mp)	Tarla	Parcelă	Nr. topo	Observaţii / Referinţe
1	faneata	NU	1.900	89	706/2	-	

Lungime Segmente
1) Valorile lungimilor segmentelor sunt obţinute din proiecţie în plan.

Punct început	X / Y	Punct sfârşit	X / Y	Lungime segment (** (m)
1	599.817,625 648.326,672	2	599.810,604 648.325,161	7.182
2	599.810,604 648.325,161	3	599.816,473 648.056,49	268.735
3	599.816,473 648.056,49	4	599.823,524 648.056,614	7.052
4	599.823,524 648.056,614	5	599.821,174 648.164,194	107.606
5	599.821,174 648.164,194	6	599.820,986 648.172,794	8.602

Document care conține date cu caracter personal, protejat de prevederile Regulamentului (UE) nr. 679/2016 și Legii 190/2018

Punct început	X / Y	Punct sfârşit	X / Y	Lungime segment (** (m)
6	599.820,986 648.172,794	1	599.817,625 648.326,672	153.915

** Lungimile segmentelor sunt determinate în planul de proiecţie Stereo 70 şi sunt rotunjite la 1 milimetru.
*** Distanţa dintre puncte este formată din segmente cumulate ce sunt mai mici decât valoarea 1 milimetru.

Document care conține date cu caracter personal, protejat de prevederile Regulamentului (UE) nr. 679/2016 și Legii 190/2018

DATE DESPRE IMOBILUL NR. 8501

Oficiul de Cadastru şi Publicitate Imobiliară SUCEAVA
Biroul de Cadastru şi Publicitate Imobiliară Falticeni

A. Partea I. Descrierea imobilului

TEREN Extravilan

Adresa: Jud. Suceava

Nr. Crt	Nr cadastral Nr. topografic	Suprafaţa* (mp)	Observaţii / Referinţe
A1		7.200	Sector cadastral:57 Teren neimprejmuit;

B. Partea II. Proprietari şi acte

Inscrieri privitoare la dreptul de proprietate şi alte drepturi reale		Referinţe
/		
Act Notarial nr. 281, din 21/08/2014 emis de SPN APOSTOL;		
B1	Intabulare, drept de PROPRIETATE, dobandit prin Succesiune, cota actuala 8/96	A1
	1) **CHELBOSU IOANA**	
B2	Intabulare, drept de PROPRIETATE, dobandit prin Succesiune, cota actuala 6/96	A1
	1) **MAFTEI ELENA**	
B3	Intabulare, drept de PROPRIETATE, dobandit prin Succesiune, cota actuala 6/96	A1
	1) **CHELBOSU GHEORGHE**	
B4	Intabulare, drept de PROPRIETATE, dobandit prin Succesiune, cota actuala 6/96	A1
	1) **LUPAŞCU MARIA**	
B5	Intabulare, drept de PROPRIETATE, dobandit prin Succesiune, cota actuala 3/96	A1
	1) **CHELBOSU CRISTIAN MIHAIL**	
B6	Intabulare, drept de PROPRIETATE, dobandit prin Succesiune, cota actuala 3/96	A1
	1) **CHELBOSU CONSTANTIN-CĂTĂLIN**	
Act Administrativ nr. 2395, din 06/06/2007 emis de CJSDPAT SUCEAVA;		
B7	Intabulare, drept de PROPRIETATE, dobandit prin Reconstituire, cota actuala 2/3	A1
	1) **ONISIE PETRU**, Lipsă CNP proprietar. 2) **NICOLAU ION**, Lipsă CNP proprietar.	

C. Partea III. SARCINI .

Inscrieri privind dezmembramintele dreptului de proprietate, drepturi reale de garanţie şi sarcini	Referinţe
NU SUNT	

Document care conține date cu caracter personal, protejat de prevederile Regulamentului (UE) nr. 679/2016 și Legii 190/2018

Anexa Nr. 1 La Partea I

Teren

Nr cadastral	Suprafaţa (mp)*	Observaţii / Referinţe
	7.200	

* Suprafaţa este determinată in planul de proiecţie Stereo 70.

DETALII LINIARE IMOBIL

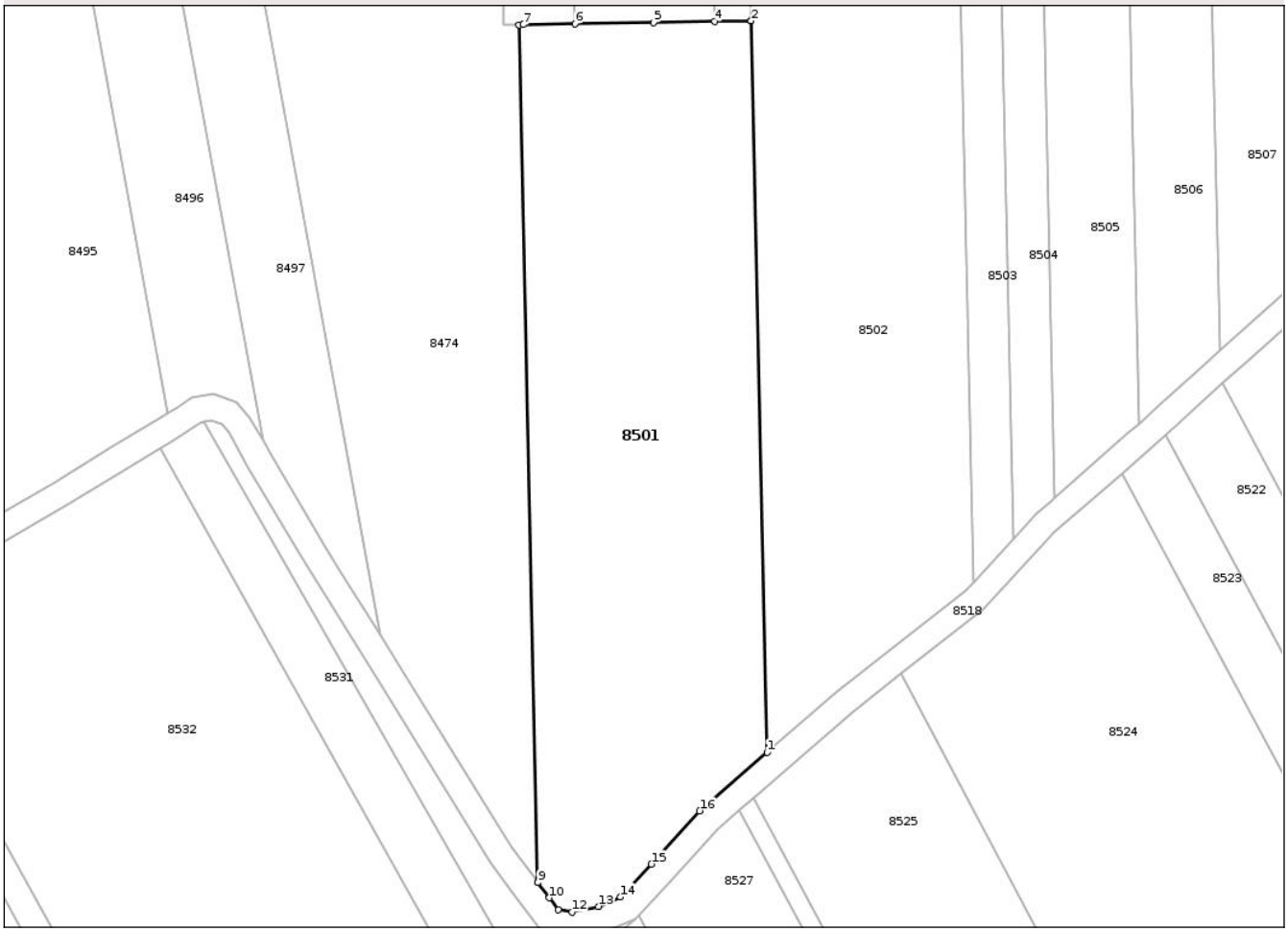

Date referitoare la teren

Crt	Categorie folosință	Intra vilan	Suprafaţa (mp)	Tarla	Parcelă	Nr. topo	Observaţii / Referinţe
1	faneata	NU	7.200	89	706/2, 708, 713	-	

Lungime Segmente
1) Valorile lungimilor segmentelor sunt obţinute din proiecţie în plan.

Punct început	X / Y	Punct sfârşit	X / Y	Lungime segment (** (m)
1	599.826,617 647.915,011	2	599.823,524 648.056,59	141.613
2	599.823,524 648.056,59	3	599.823,524 648.056,614	0.024
3	599.823,524 648.056,614	4	599.816,473 648.056,49	7.052
4	599.816,473 648.056,49	5	599.804,69 648.056,282	11.785
5	599.804,69 648.056,282	6	599.789,417 648.056,012	15.275

Document care conține date cu caracter personal, protejat de prevederile Regulamentului (UE) nr. 679/2016 și Legii 190/2018

Punct început	X / Y	Punct sfârşit	X / Y	Lungime segment (** (m)
6	599.789,417 648.056,012	7	599.779,408 648.055,835	10.011
7	599.779,408 648.055,835	8	599.778,604 648.055,821	0.804
8	599.778,604 648.055,821	9	599.782,231 647.889,787	166.074
9	599.782,231 647.889,787	10	599.784,458 647.886,833	3.699
10	599.784,458 647.886,833	11	599.786,191 647.884,533	2.88
11	599.786,191 647.884,533	12	599.788,804 647.884,052	2.657
12	599.788,804 647.884,052	13	599.793,955 647.885,176	5.272
13	599.793,955 647.885,176	14	599.798,186 647.887,015	4.613
14	599.798,186 647.887,015	15	599.804,233 647.893,365	8.769
15	599.804,233 647.893,365	16	599.813,563 647.903,652	13.888
16	599.813,563 647.903,652	1	599.826,617 647.915,011	17.304

** Lungimile segmentelor sunt determinate în planul de proiecţie Stereo 70 şi sunt rotunjite la 1 milimetru.
*** Distanţa dintre puncte este formată din segmente cumulate ce sunt mai mici decât valoarea 1 milimetru.

Document care conține date cu caracter personal, protejat de prevederile Regulamentului (UE) nr. 679/2016 și Legii 190/2018

DATE DESPRE IMOBILUL NR. 8502

Oficiul de Cadastru şi Publicitate Imobiliară SUCEAVA
Biroul de Cadastru şi Publicitate Imobiliară Falticeni

A. Partea I. Descrierea imobilului

TEREN Extravilan

Adresa: Jud. Suceava

Nr. Crt	Nr cadastral Nr. topografic	Suprafaţa* (mp)	Observaţii / Referinţe
A1	34050	9.800	Sector cadastral:57 Teren neimprejmuit;

B. Partea II. Proprietari şi acte

Inscrieri privitoare la dreptul de proprietate şi alte drepturi reale		Referinţe
5222 / 02/03/2023		
Act Notarial nr. 638, din 01/03/2023 emis de N.P. DÎMBU BOGDAN DUMITRU (contract de partaj succesoral voluntar);		
B7	Intabulare, drept de PROPRIETATE, dobandit prin Conventie, cota actuala 1/1	A1
	1) **BROSCĂUŢANU ŞTEFANIA**, bun propriu	

C. Partea III. SARCINI .

Inscrieri privind dezmembramintele dreptului de proprietate, drepturi reale de garanţie şi sarcini	Referinţe
NU SUNT	

Document care conține date cu caracter personal, protejat de prevederile Regulamentului (UE) nr. 679/2016 și Legii 190/2018

Anexa Nr. 1 La Partea I

Teren

Nr cadastral	Suprafaţa (mp)*	Observaţii / Referinţe
34050	9.800	

* Suprafaţa este determinată in planul de proiecţie Stereo 70.

DETALII LINIARE IMOBIL

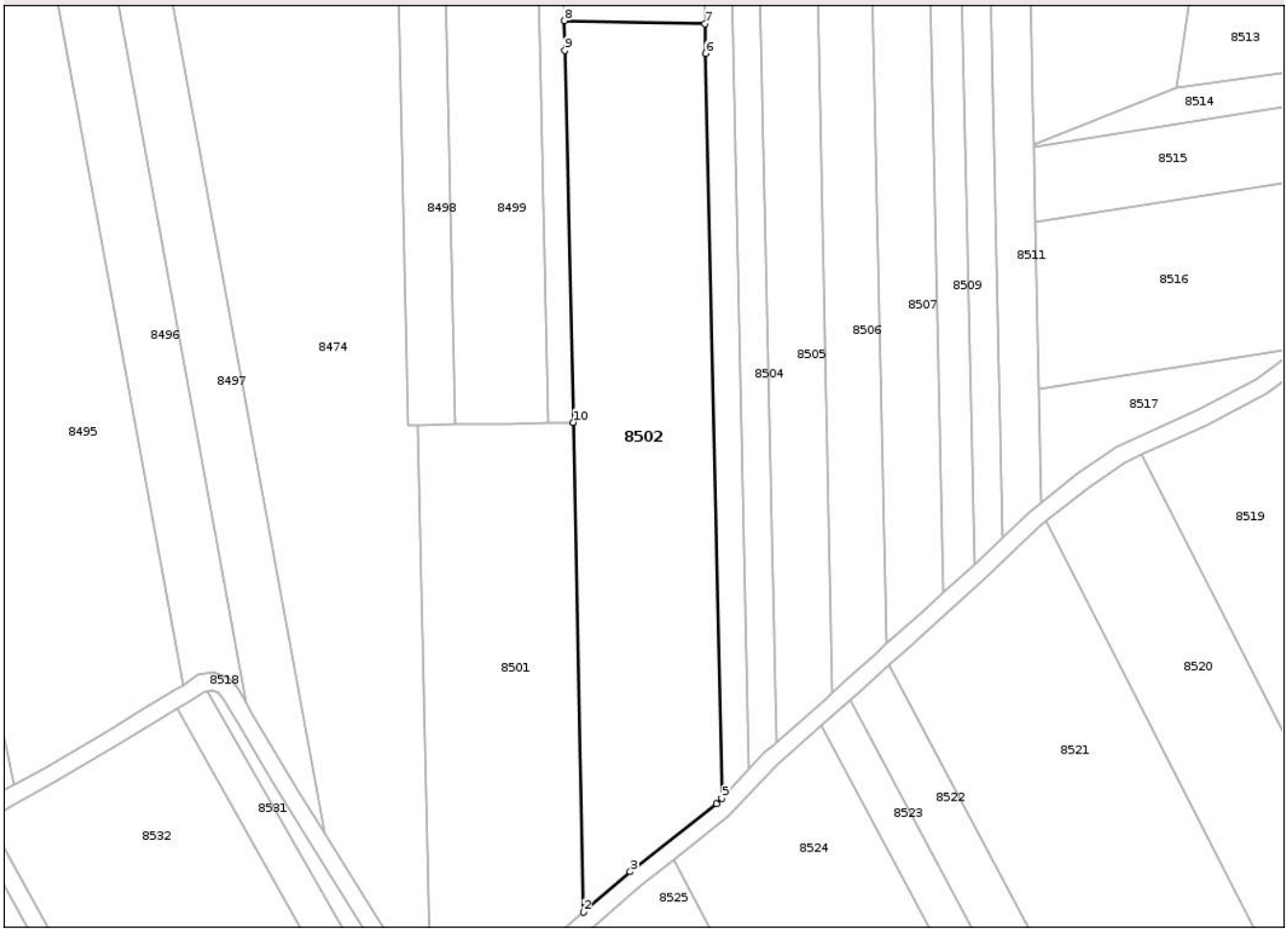

Date referitoare la teren

Crt	Categorie folosință	Intra vilan	Suprafaţa (mp)	Tarla	Parcelă	Nr. topo	Observaţii / Referinţe
1	faneata	NU	9.800	89	706/2, 713	-	

Lungime Segmente
1) Valorile lungimilor segmentelor sunt obţinute din proiecţie în plan.

Punct început	X / Y	Punct sfârşit	X / Y	Lungime segment (** (m)
1	599.823,524 648.056,59	2	599.826,617 647.915,011	141.613
2	599.826,617 647.915,011	3	599.840,076 647.926,722	17.841
3	599.840,076 647.926,722	4	599.865,127 647.946,32	31.806
4	599.865,127 647.946,32	5	599.866,609 647.947,912	2.175
5	599.866,609 647.947,912	6	599.861,904 648.163,332	215.471

Document care conține date cu caracter personal, protejat de prevederile Regulamentului (UE) nr. 679/2016 și Legii 190/2018

Punct început	X / Y	Punct sfârşit	X / Y	Lungime segment (** (m)
6	599.861,904 648.163,332	7	599.861,716 648.171,932	8.602
7	599.861,716 648.171,932	8	599.820,986 648.172,794	40.739
8	599.820,986 648.172,794	9	599.821,174 648.164,194	8.602
9	599.821,174 648.164,194	10	599.823,524 648.056,614	107.606
10	599.823,524 648.056,614	1	599.823,524 648.056,59	0.024

** Lungimile segmentelor sunt determinate în planul de proiecţie Stereo 70 şi sunt rotunjite la 1 milimetru.
*** Distanţa dintre puncte este formată din segmente cumulate ce sunt mai mici decât valoarea 1 milimetru.

Document care conține date cu caracter personal, protejat de prevederile Regulamentului (UE) nr. 679/2016 și Legii 190/2018

DATE DESPRE IMOBILUL NR. 8503

Oficiul de Cadastru şi Publicitate Imobiliară SUCEAVA
Biroul de Cadastru şi Publicitate Imobiliară Falticeni

A. Partea I. Descrierea imobilului

TEREN Extravilan

Adresa: Jud. Suceava

Nr. Crt	Nr cadastral Nr. topografic	Suprafaţa* (mp)	Observaţii / Referinţe
A1		3.600	Sector cadastral:57 Teren neimprejmuit;

B. Partea II. Proprietari şi acte

Inscrieri privitoare la dreptul de proprietate şi alte drepturi reale		Referinţe
/		
Act Administrativ nr. 2232, din 15/04/2025 emis de PRIMARIA BOROAIA;		
B1	Inscrierea posesiei, drept de PROPRIETATE, dobandit prin Lege, cota actuala 1/1	A1
	1) **NEIDENTIFICAT NEIDENTIFICAT**	
Act Normativ nr. 7, din 13/03/1996 emis de PARLAMENTUL ROMANIEI (art. 13);		
B2	Se notează menţiunea de proprietar neidentificat.	A1

C. Partea III. SARCINI .

Inscrieri privind dezmembramintele dreptului de proprietate, drepturi reale de garanţie şi sarcini	Referinţe
NU SUNT	

Document care conține date cu caracter personal, protejat de prevederile Regulamentului (UE) nr. 679/2016 și Legii 190/2018

Anexa Nr. 1 La Partea I

Teren

Nr cadastral	Suprafaţa (mp)*	Observaţii / Referinţe
	3.600	

* Suprafaţa este determinată in planul de proiecţie Stereo 70.

DETALII LINIARE IMOBIL

Date referitoare la teren

Crt	Categorie folosință	Intra vilan	Suprafaţa (mp)	Tarla	Parcelă	Nr. topo	Observaţii / Referinţe
1	faneata	NU	3.600	89	706/2, 713	-	

Lungime Segmente
1) Valorile lungimilor segmentelor sunt obţinute din proiecţie în plan.

Punct început	X / Y	Punct sfârşit	X / Y	Lungime segment (** (m)
1	599.864,616 648.403,885	2	599.856,646 648.404,054	7.972
2	599.856,646 648.404,054	3	599.861,716 648.171,932	232.177
3	599.861,716 648.171,932	4	599.861,904 648.163,332	8.602
4	599.861,904 648.163,332	5	599.866,609 647.947,912	215.471
5	599.866,609 647.947,912	6	599.874,393 647.956,273	11.424

Document care conține date cu caracter personal, protejat de prevederile Regulamentului (UE) nr. 679/2016 și Legii 190/2018

Punct început	X / Y	Punct sfârşit	X / Y	Lungime segment (** (m)
6	599.874,393 647.956,273	1	599.864,616 648.403,885	447.719

** Lungimile segmentelor sunt determinate în planul de proiecţie Stereo 70 şi sunt rotunjite la 1 milimetru.
*** Distanţa dintre puncte este formată din segmente cumulate ce sunt mai mici decât valoarea 1 milimetru.

Document care conține date cu caracter personal, protejat de prevederile Regulamentului (UE) nr. 679/2016 și Legii 190/2018

DATE DESPRE IMOBILUL NR. 8504

Oficiul de Cadastru şi Publicitate Imobiliară SUCEAVA
Biroul de Cadastru şi Publicitate Imobiliară Falticeni

A. Partea I. Descrierea imobilului

TEREN Extravilan

Adresa: Jud. Suceava

Nr. Crt	Nr cadastral Nr. topografic	Suprafaţa* (mp)	Observaţii / Referinţe
A1		3.600	Sector cadastral:57 Teren neimprejmuit;

B. Partea II. Proprietari şi acte

Inscrieri privitoare la dreptul de proprietate şi alte drepturi reale		Referinţe
/		
Act Administrativ nr. 625, din 04/11/1994 emis de CJSDPAT SUCEAVA;		
B1	Intabulare, drept de PROPRIETATE, dobandit prin Reconstituire, cota actuala 1/1	A1
	1) **SIBECHI NECULAI**, Lipsă CNP proprietar. 2) **SIBECHI MARIA**, Lipsă CNP proprietar.	

C. Partea III. SARCINI .

Inscrieri privind dezmembramintele dreptului de proprietate, drepturi reale de garanţie şi sarcini	Referinţe
NU SUNT	

Document care conține date cu caracter personal, protejat de prevederile Regulamentului (UE) nr. 679/2016 și Legii 190/2018

Anexa Nr. 1 La Partea I

Teren

Nr cadastral	Suprafaţa (mp)*	Observaţii / Referinţe
	3.600	

* Suprafaţa este determinată in planul de proiecţie Stereo 70.

DETALII LINIARE IMOBIL

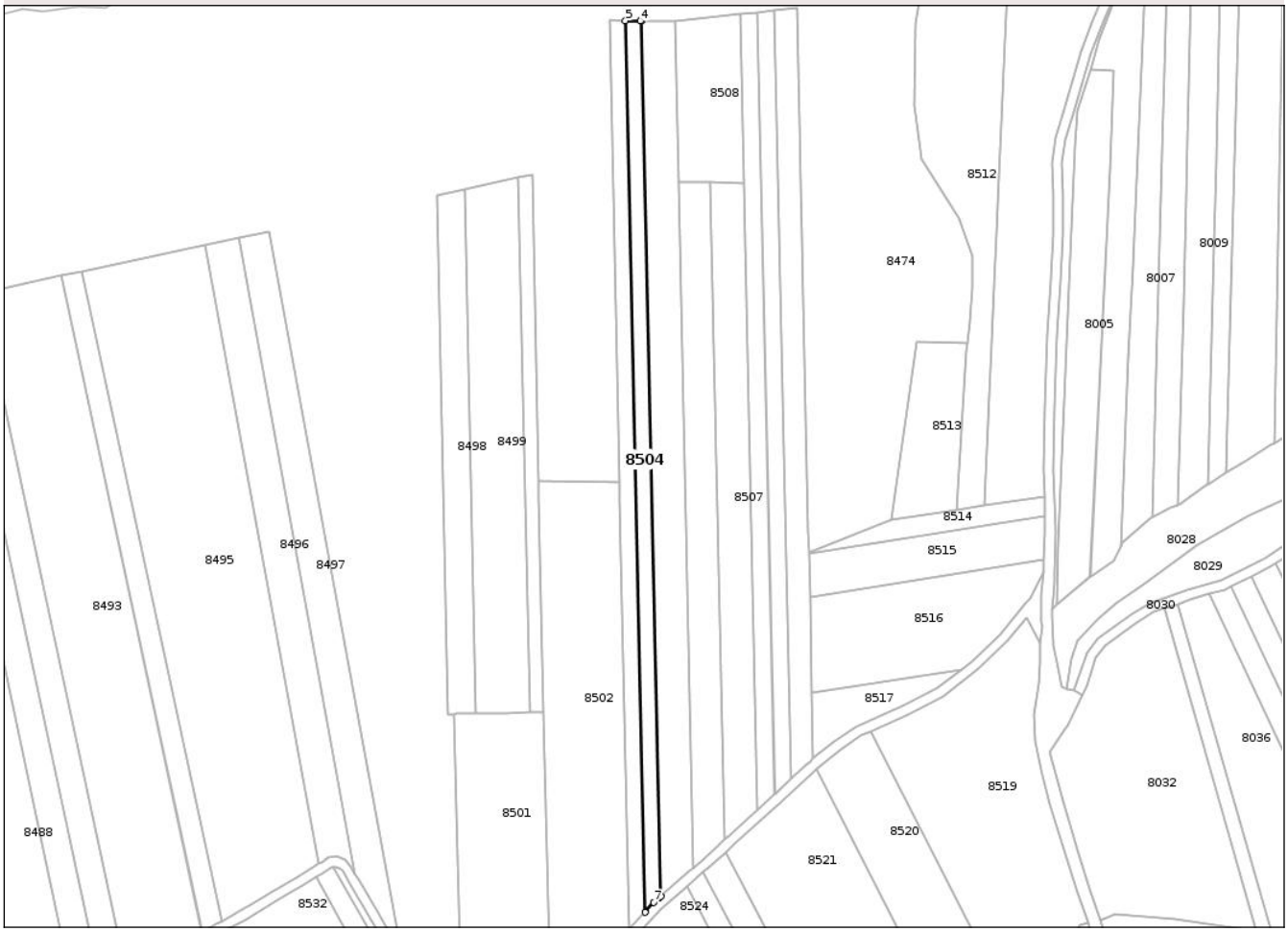

Date referitoare la teren

Crt	Categorie folosință	Intra vilan	Suprafaţa (mp)	Tarla	Parcelă	Nr. topo	Observaţii / Referinţe
1	faneata	NU	3.600	89	706/2, 713	-	

Lungime Segmente
1) Valorile lungimilor segmentelor sunt obţinute din proiecţie în plan.

Punct început	X / Y	Punct sfârşit	X / Y	Lungime segment (** (m)
1	599.881,648 647.963,551	2	599.882,34 647.964,164	0.924
2	599.882,34 647.964,164	3	599.872,739 648.403,713	439.654
3	599.872,739 648.403,713	4	599.872,033 648.403,728	0.706
4	599.872,033 648.403,728	5	599.864,616 648.403,885	7.419
5	599.864,616 648.403,885	6	599.874,393 647.956,273	447.719

Document care conține date cu caracter personal, protejat de prevederile Regulamentului (UE) nr. 679/2016 și Legii 190/2018

Punct început	X / Y	Punct sfârşit	X / Y	Lungime segment (** (m)
6	599.874,393 647.956,273	7	599.878,936 647.961,152	6.667
7	599.878,936 647.961,152	1	599.881,648 647.963,551	3.621

** Lungimile segmentelor sunt determinate în planul de proiecţie Stereo 70 şi sunt rotunjite la 1 milimetru.
*** Distanţa dintre puncte este formată din segmente cumulate ce sunt mai mici decât valoarea 1 milimetru.

Document care conține date cu caracter personal, protejat de prevederile Regulamentului (UE) nr. 679/2016 și Legii 190/2018

DATE DESPRE IMOBILUL NR. 8505

Oficiul de Cadastru şi Publicitate Imobiliară SUCEAVA
Biroul de Cadastru şi Publicitate Imobiliară Falticeni

A. Partea I. Descrierea imobilului

TEREN Extravilan

Adresa: Jud. Suceava

Nr. Crt	Nr cadastral Nr. topografic	Suprafaţa* (mp)	Observaţii / Referinţe
A1	31329	7.200	Sector cadastral:57 Teren neimprejmuit;

B. Partea II. Proprietari şi acte

Inscrieri privitoare la dreptul de proprietate şi alte drepturi reale		Referinţe
21355 / 20/12/2013		
Act Notarial nr. 5824, din 19/12/2013 emis de APOSTOL MARIA;		
B2	Intabulare, drept de PROPRIETATEbun comun, dobandit prin Conventie, cota actuala 1/1	A1
	1) **SIBECHI ION**, casatorit cu 2) **SIBECHI LILIANA**	

C. Partea III. SARCINI .

Inscrieri privind dezmembramintele dreptului de proprietate, drepturi reale de garanţie şi sarcini	Referinţe
NU SUNT	

Document care conține date cu caracter personal, protejat de prevederile Regulamentului (UE) nr. 679/2016 și Legii 190/2018

Anexa Nr. 1 La Partea I

Teren

Nr cadastral	Suprafaţa (mp)*	Observaţii / Referinţe
31329	7.200	

* Suprafaţa este determinată in planul de proiecţie Stereo 70.

DETALII LINIARE IMOBIL

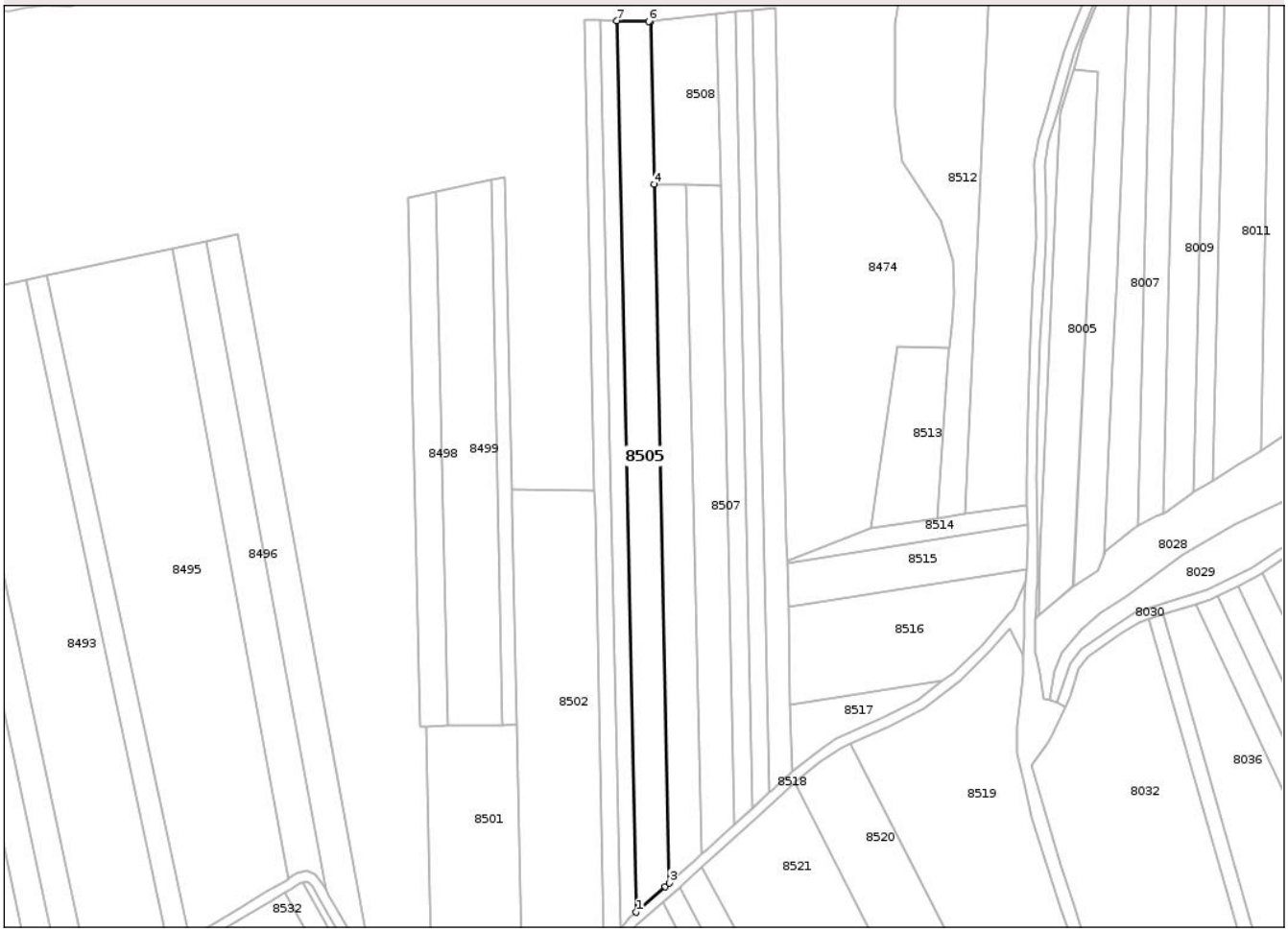

Date referitoare la teren

Crt	Categorie folosință	Intra vilan	Suprafaţa (mp)	Tarla	Parcelă	Nr. topo	Observaţii / Referinţe
1	faneata	NU	5.910	89	706/2, 713	-	
2	neproductiv	NU	1.290	89	706/2, 713	-	

Lungime Segmente
1) Valorile lungimilor segmentelor sunt obţinute din proiecţie în plan.

Punct început	X / Y	Punct sfârşit	X / Y	Lungime segment (** (m)
1	599.882,34 647.964,164	2	599.896,68 647.976,853	19.148
2	599.896,68 647.976,853	3	599.898,685 647.978,628	2.678
3	599.898,685 647.978,628	4	599.891,16 648.323,159	344.613
4	599.891,16 648.323,159	5	599.889,406 648.403,481	80.341

Document care conține date cu caracter personal, protejat de prevederile Regulamentului (UE) nr. 679/2016 și Legii 190/2018

Punct început	X / Y	Punct sfârşit	X / Y	Lungime segment (** (m)
5	599.889,406 648.403,481	6	599.888,47 648.403,38	0.941
6	599.888,47 648.403,38	7	599.872,739 648.403,713	15.735
7	599.872,739 648.403,713	1	599.882,34 647.964,164	439.654

** Lungimile segmentelor sunt determinate în planul de proiecţie Stereo 70 şi sunt rotunjite la 1 milimetru.
*** Distanţa dintre puncte este formată din segmente cumulate ce sunt mai mici decât valoarea 1 milimetru.

Document care conține date cu caracter personal, protejat de prevederile Regulamentului (UE) nr. 679/2016 și Legii 190/2018

DATE DESPRE IMOBILUL NR. 8506

Oficiul de Cadastru şi Publicitate Imobiliară SUCEAVA
Biroul de Cadastru şi Publicitate Imobiliară Falticeni

A. Partea I. Descrierea imobilului

TEREN Extravilan

Adresa: Jud. Suceava

Nr. Crt	Nr cadastral Nr. topografic	Suprafaţa* (mp)	Observaţii / Referinţe
A1		5.400	Sector cadastral:57 Teren neimprejmuit;

B. Partea II. Proprietari şi acte

Inscrieri privitoare la dreptul de proprietate şi alte drepturi reale		Referinţe
/		
Act Administrativ nr. 2232, din 15/04/2025 emis de PRIMARIA BOROAIA;		
B1	Inscrierea posesiei, drept de PROPRIETATE, dobandit prin Lege, cota actuala 1/1	A1
	1) **NEIDENTIFICAT NEIDENTIFICAT**	
Act Normativ nr. 7, din 13/03/1996 emis de PARLAMENTUL ROMANIEI (art. 13);		
B2	Se notează menţiunea de proprietar neidentificat.	A1

C. Partea III. SARCINI .

Inscrieri privind dezmembramintele dreptului de proprietate, drepturi reale de garanţie şi sarcini	Referinţe
NU SUNT	

Document care conține date cu caracter personal, protejat de prevederile Regulamentului (UE) nr. 679/2016 și Legii 190/2018

Anexa Nr. 1 La Partea I

Teren

Nr cadastral	Suprafaţa (mp)*	Observaţii / Referinţe
	5.400	

* Suprafaţa este determinată in planul de proiecţie Stereo 70.

DETALII LINIARE IMOBIL

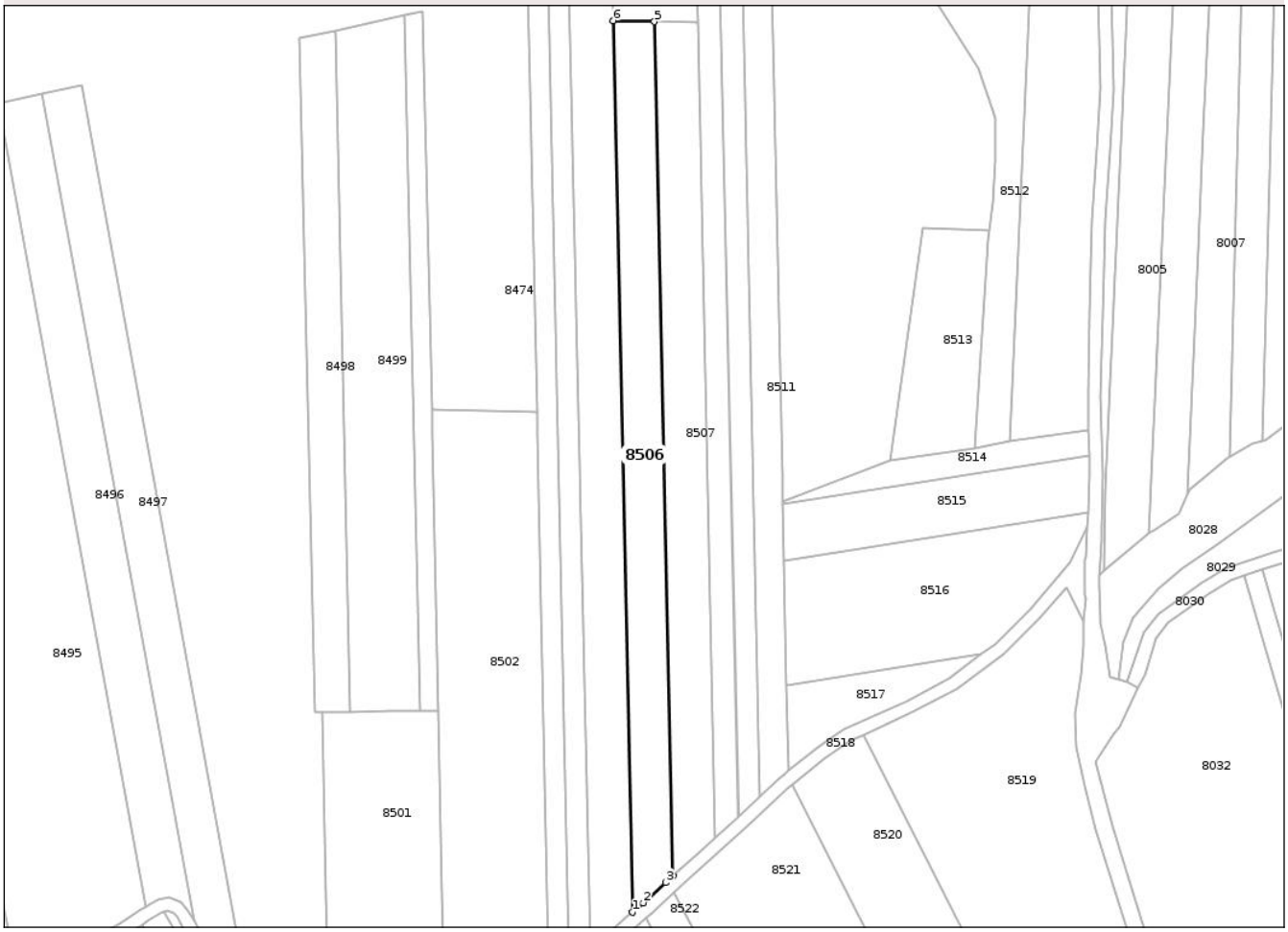

Date referitoare la teren

Crt	Categorie folosință	Intra vilan	Suprafaţa (mp)	Tarla	Parcelă	Nr. topo	Observaţii / Referinţe
1	faneata	NU	5.400	89	706/2, 713	-	

Lungime Segmente
1) Valorile lungimilor segmentelor sunt obţinute din proiecţie în plan.

Punct început	X / Y	Punct sfârşit	X / Y	Lungime segment (** (m)
1	599.898,685 647.978,628	2	599.902,803 647.982,272	5.499
2	599.902,803 647.982,272	3	599.911,523 647.990,138	11.744
3	599.911,523 647.990,138	4	599.914,385 647.992,72	3.855
4	599.914,385 647.992,72	5	599.907,175 648.322,82	330.179
5	599.907,175 648.322,82	6	599.891,16 648.323,159	16.019

Document care conține date cu caracter personal, protejat de prevederile Regulamentului (UE) nr. 679/2016 și Legii 190/2018

Punct început	X / Y	Punct sfârşit	X / Y	Lungime segment (** (m)
6	599.891,16 648.323,159	1	599.898,685 647.978,628	344.613

** Lungimile segmentelor sunt determinate în planul de proiecţie Stereo 70 şi sunt rotunjite la 1 milimetru.
*** Distanţa dintre puncte este formată din segmente cumulate ce sunt mai mici decât valoarea 1 milimetru.

Document care conține date cu caracter personal, protejat de prevederile Regulamentului (UE) nr. 679/2016 și Legii 190/2018

DATE DESPRE IMOBILUL NR. 8507

Oficiul de Cadastru şi Publicitate Imobiliară SUCEAVA
Biroul de Cadastru şi Publicitate Imobiliară Falticeni

A. Partea I. Descrierea imobilului

TEREN Extravilan

Adresa: Jud. Suceava

Nr. Crt	Nr cadastral Nr. topografic	Suprafaţa* (mp)	Observaţii / Referinţe
A1		5.400	Sector cadastral:57 Teren neimprejmuit;

B. Partea II. Proprietari şi acte

Inscrieri privitoare la dreptul de proprietate şi alte drepturi reale		Referinţe
/		
Act Notarial nr. 4287, din 07/10/2016 emis de SPN APOSTOL;		
B1	Intabulare, drept de PROPRIETATE, dobandit prin PARTAJ, cota actuala 1/1	A1
	1) **ONISIE GHEORGHE**	

C. Partea III. SARCINI .

Inscrieri privind dezmembramintele dreptului de proprietate, drepturi reale de garanţie şi sarcini	Referinţe
NU SUNT	

Document care conține date cu caracter personal, protejat de prevederile Regulamentului (UE) nr. 679/2016 și Legii 190/2018

Anexa Nr. 1 La Partea I

Teren

Nr cadastral	Suprafaţa (mp)*	Observaţii / Referinţe
	5.400	

* Suprafaţa este determinată in planul de proiecţie Stereo 70.

DETALII LINIARE IMOBIL

Date referitoare la teren

Crt	Categorie folosință	Intra vilan	Suprafaţa (mp)	Tarla	Parcelă	Nr. topo	Observaţii / Referinţe
1	faneata	NU	5.400	89	706/2, 713	-	

Lungime Segmente
1) Valorile lungimilor segmentelor sunt obţinute din proiecţie în plan.

Punct început	X / Y	Punct sfârşit	X / Y	Lungime segment (** (m)
1	599.923,926 648.322,465	2	599.907,175 648.322,82	16.755
2	599.907,175 648.322,82	3	599.914,385 647.992,72	330.179
3	599.914,385 647.992,72	4	599.916,832 647.994,927	3.295
4	599.916,832 647.994,927	5	599.925,117 648.002,388	11.149
5	599.925,117 648.002,388	6	599.930,805 648.007,511	7.655

Document care conține date cu caracter personal, protejat de prevederile Regulamentului (UE) nr. 679/2016 și Legii 190/2018

Punct început	X / Y	Punct sfârşit	X / Y	Lungime segment (** (m)
6	599.930,805 648.007,511	1	599.923,926 648.322,465	315.029

** Lungimile segmentelor sunt determinate în planul de proiecţie Stereo 70 şi sunt rotunjite la 1 milimetru.
*** Distanţa dintre puncte este formată din segmente cumulate ce sunt mai mici decât valoarea 1 milimetru.

Document care conține date cu caracter personal, protejat de prevederile Regulamentului (UE) nr. 679/2016 și Legii 190/2018

DATE DESPRE IMOBILUL NR. 8508

Oficiul de Cadastru şi Publicitate Imobiliară SUCEAVA
Biroul de Cadastru şi Publicitate Imobiliară Falticeni

A. Partea I. Descrierea imobilului

TEREN Extravilan

Adresa: Jud. Suceava

Nr. Crt	Nr cadastral Nr. topografic	Suprafaţa* (mp)	Observaţii / Referinţe
A1		2.700	Sector cadastral:57 Teren neimprejmuit;

B. Partea II. Proprietari şi acte

Inscrieri privitoare la dreptul de proprietate şi alte drepturi reale		Referinţe
/		
Act Notarial nr. 4287, din 07/10/2016 emis de SPN APOSTOL;		
B1	Intabulare, drept de PROPRIETATE, dobandit prin PARTAJ, cota actuala 1/1	A1
	1) **ONISIE GHEORGHE**	

C. Partea III. SARCINI .

Inscrieri privind dezmembramintele dreptului de proprietate, drepturi reale de garanţie şi sarcini	Referinţe
NU SUNT	

Document care conține date cu caracter personal, protejat de prevederile Regulamentului (UE) nr. 679/2016 și Legii 190/2018

Anexa Nr. 1 La Partea I

Teren

Nr cadastral	Suprafaţa (mp)*	Observaţii / Referinţe
	2.700	

* Suprafaţa este determinată in planul de proiecţie Stereo 70.

DETALII LINIARE IMOBIL

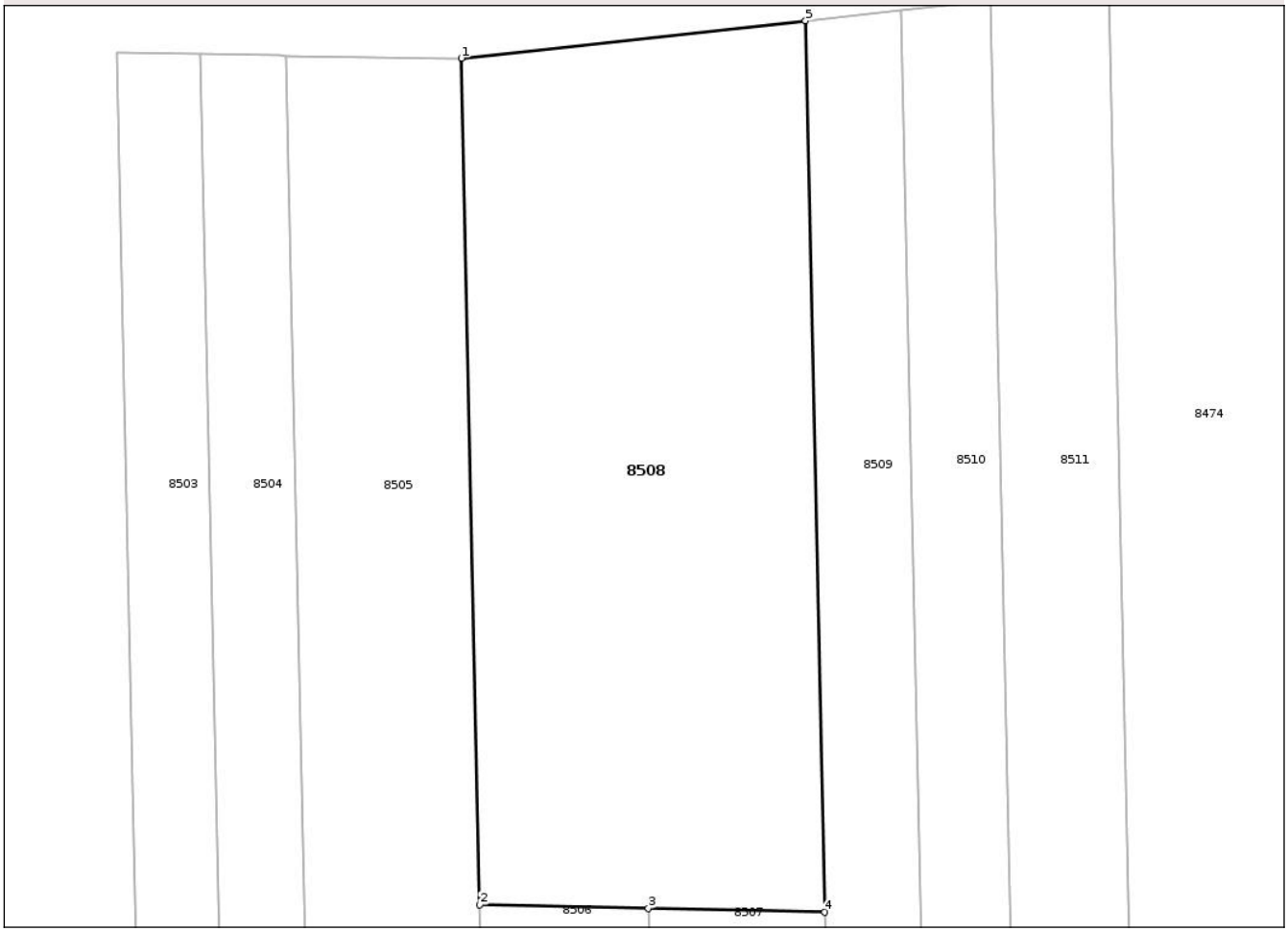

Date referitoare la teren

Crt	Categorie folosință	Intra vilan	Suprafaţa (mp)	Tarla	Parcelă	Nr. topo	Observaţii / Referinţe
1	faneata	NU	2.700	89	706/2, 713	-	

Lungime Segmente
1) Valorile lungimilor segmentelor sunt obţinute din proiecţie în plan.

Punct început	X / Y	Punct sfârşit	X / Y	Lungime segment (** (m)
1	599.889,406 648.403,481	2	599.891,16 648.323,159	80.341
2	599.891,16 648.323,159	3	599.907,175 648.322,82	16.019
3	599.907,175 648.322,82	4	599.923,926 648.322,465	16.755
4	599.923,926 648.322,465	5	599.922,079 648.407,025	84.58
5	599.922,079 648.407,025	1	599.889,406 648.403,481	32.865

Document care conține date cu caracter personal, protejat de prevederile Regulamentului (UE) nr. 679/2016 și Legii 190/2018

** Lungimile segmentelor sunt determinate în planul de proiecţie Stereo 70 şi sunt rotunjite la 1 milimetru.
*** Distanţa dintre puncte este formată din segmente cumulate ce sunt mai mici decât valoarea 1 milimetru.

Document care conține date cu caracter personal, protejat de prevederile Regulamentului (UE) nr. 679/2016 și Legii 190/2018

DATE DESPRE IMOBILUL NR. 8509

Oficiul de Cadastru şi Publicitate Imobiliară SUCEAVA
Biroul de Cadastru şi Publicitate Imobiliară Falticeni

A. Partea I. Descrierea imobilului

TEREN Extravilan

Adresa: Jud. Suceava

Nr. Crt	Nr cadastral Nr. topografic	Suprafaţa* (mp)	Observaţii / Referinţe
A1		3.600	Sector cadastral:57 Teren neimprejmuit;

B. Partea II. Proprietari şi acte

Inscrieri privitoare la dreptul de proprietate şi alte drepturi reale		Referinţe
/		
Act Administrativ nr. 2232, din 15/04/2025 emis de PRIMARIA BOROAIA;		
B1	Inscrierea posesiei, drept de PROPRIETATE, dobandit prin Lege, cota actuala 1/1	A1
	1) **NEIDENTIFICAT NEIDENTIFICAT**	
Act Normativ nr. 7, din 13/03/1996 emis de PARLAMENTUL ROMANIEI (art. 13);		
B2	Se notează menţiunea de proprietar neidentificat.	A1

C. Partea III. SARCINI .

Inscrieri privind dezmembramintele dreptului de proprietate, drepturi reale de garanţie şi sarcini	Referinţe
NU SUNT	

Document care conține date cu caracter personal, protejat de prevederile Regulamentului (UE) nr. 679/2016 și Legii 190/2018

Anexa Nr. 1 La Partea I

Teren

Nr cadastral	Suprafaţa (mp)*	Observaţii / Referinţe
	3.600	

* Suprafaţa este determinată in planul de proiecţie Stereo 70.

DETALII LINIARE IMOBIL

Date referitoare la teren

Crt	Categorie folosință	Intra vilan	Suprafaţa (mp)	Tarla	Parcelă	Nr. topo	Observaţii / Referinţe
1	faneata	NU	3.600	89	706/2, 713	-	

Lungime Segmente
1) Valorile lungimilor segmentelor sunt obţinute din proiecţie în plan.

Punct început	X / Y	Punct sfârşit	X / Y	Lungime segment (** (m)
1	599.931,148 648.408,009	2	599.922,079 648.407,025	9.122
2	599.922,079 648.407,025	3	599.923,926 648.322,465	84.58
3	599.923,926 648.322,465	4	599.930,805 648.007,511	315.029
4	599.930,805 648.007,511	5	599.939,67 648.015,494	11.93
5	599.939,67 648.015,494	6	599.939,721 648.015,543	0.071

Document care conține date cu caracter personal, protejat de prevederile Regulamentului (UE) nr. 679/2016 și Legii 190/2018

Punct început	X / Y	Punct sfârşit	X / Y	Lungime segment (** (m)
6	599.939,721 648.015,543	1	599.931,148 648.408,009	392.56

** Lungimile segmentelor sunt determinate în planul de proiecţie Stereo 70 şi sunt rotunjite la 1 milimetru.
*** Distanţa dintre puncte este formată din segmente cumulate ce sunt mai mici decât valoarea 1 milimetru.

Document care conține date cu caracter personal, protejat de prevederile Regulamentului (UE) nr. 679/2016 și Legii 190/2018

DATE DESPRE IMOBILUL NR. 8510

Oficiul de Cadastru şi Publicitate Imobiliară SUCEAVA
Biroul de Cadastru şi Publicitate Imobiliară Falticeni

A. Partea I. Descrierea imobilului

TEREN Extravilan

Adresa: Jud. Suceava

Nr. Crt	Nr cadastral Nr. topografic	Suprafaţa* (mp)	Observaţii / Referinţe
A1		3.300	Sector cadastral:57 Teren neimprejmuit;

B. Partea II. Proprietari şi acte

Inscrieri privitoare la dreptul de proprietate şi alte drepturi reale		Referinţe
/		
Act Administrativ nr. 2232, din 15/04/2025 emis de PRIMARIA BOROAIA;		
B1	Inscrierea posesiei, drept de PROPRIETATE, dobandit prin Lege, cota actuala 1/1	A1
	1) **NEIDENTIFICAT NEIDENTIFICAT**	
Act Normativ nr. 7, din 13/03/1996 emis de PARLAMENTUL ROMANIEI (art. 13);		
B2	Se notează menţiunea de proprietar neidentificat.	A1

C. Partea III. SARCINI .

Inscrieri privind dezmembramintele dreptului de proprietate, drepturi reale de garanţie şi sarcini	Referinţe
NU SUNT	

Document care conține date cu caracter personal, protejat de prevederile Regulamentului (UE) nr. 679/2016 și Legii 190/2018

Anexa Nr. 1 La Partea I

Teren

Nr cadastral	Suprafaţa (mp)*	Observaţii / Referinţe
	3.300	

* Suprafaţa este determinată in planul de proiecţie Stereo 70.

DETALII LINIARE IMOBIL

Date referitoare la teren

Crt	Categorie folosință	Intra vilan	Suprafaţa (mp)	Tarla	Parcelă	Nr. topo	Observaţii / Referinţe
1	faneata	NU	3.300	89	706/2	-	

Lungime Segmente
1) Valorile lungimilor segmentelor sunt obţinute din proiecţie în plan.

Punct început	X / Y	Punct sfârşit	X / Y	Lungime segment (** (m)
1	599.939,721 648.015,543	2	599.940,077 648.015,881	0.491
2	599.940,077 648.015,881	3	599.948,032 648.023,424	10.963
3	599.948,032 648.023,424	4	599.939,612 648.408,927	385.595
4	599.939,612 648.408,927	5	599.931,148 648.408,009	8.514
5	599.931,148 648.408,009	1	599.939,721 648.015,543	392.56

Document care conține date cu caracter personal, protejat de prevederile Regulamentului (UE) nr. 679/2016 și Legii 190/2018

** Lungimile segmentelor sunt determinate în planul de proiecţie Stereo 70 şi sunt rotunjite la 1 milimetru.
*** Distanţa dintre puncte este formată din segmente cumulate ce sunt mai mici decât valoarea 1 milimetru.

DATE DESPRE IMOBILUL NR. 8511

Oficiul de Cadastru şi Publicitate Imobiliară SUCEAVA
Biroul de Cadastru şi Publicitate Imobiliară Falticeni

A. Partea I. Descrierea imobilului

TEREN Extravilan

Adresa: Jud. Suceava

Nr. Crt	Nr cadastral Nr. topografic	Suprafaţa* (mp)	Observaţii / Referinţe
A1		4.300	Sector cadastral:57 Teren neimprejmuit;

B. Partea II. Proprietari şi acte

Inscrieri privitoare la dreptul de proprietate şi alte drepturi reale		Referinţe
/		
Act Notarial nr. 665, din 25/05/1993 emis de NOTARIATUL DE STAT JUDEŢEAN SUCEAVA;		
B1	Intabulare, drept de PROPRIETATE, dobandit prin Succesiune, cota actuala 1/1	A1
	1) **DUMITRIU SILVIA**	

C. Partea III. SARCINI .

Inscrieri privind dezmembramintele dreptului de proprietate, drepturi reale de garanţie şi sarcini	Referinţe
NU SUNT	

Document care conține date cu caracter personal, protejat de prevederile Regulamentului (UE) nr. 679/2016 și Legii 190/2018

Anexa Nr. 1 La Partea I

Teren

Nr cadastral	Suprafaţa (mp)*	Observaţii / Referinţe
	4.300	

* Suprafaţa este determinată in planul de proiecţie Stereo 70.

DETALII LINIARE IMOBIL

Date referitoare la teren

Crt	Categorie folosință	Intra vilan	Suprafaţa (mp)	Tarla	Parcelă	Nr. topo	Observaţii / Referinţe
1	faneata	NU	4.300	89	706/2	-	

Lungime Segmente
1) Valorile lungimilor segmentelor sunt obţinute din proiecţie în plan.

Punct început	X / Y	Punct sfârşit	X / Y	Lungime segment (** (m)
1	599.948,032 648.023,424	2	599.948,983 648.024,325	1.31
2	599.948,983 648.024,325	3	599.955,226 648.030,246	8.604
3	599.955,226 648.030,246	4	599.957,475 648.032,061	2.89
4	599.957,475 648.032,061	5	599.959,102 648.033,375	2.091
5	599.959,102 648.033,375	6	599.958,383 648.066,359	32.992

Document care conține date cu caracter personal, protejat de prevederile Regulamentului (UE) nr. 679/2016 și Legii 190/2018

Punct început	X / Y	Punct sfârşit	X / Y	Lungime segment (** (m)
6	599.958,383 648.066,359	7	599.957,334 648.114,497	48.149
7	599.957,334 648.114,497	8	599.956,856 648.136,404	21.912
8	599.956,856 648.136,404	9	599.956,84 648.137,142	0.738
9	599.956,84 648.137,142	10	599.956,616 648.147,166	10.027
10	599.956,616 648.147,166	11	599.950,872 648.410,148	263.045
11	599.950,872 648.410,148	12	599.939,612 648.408,927	11.326
12	599.939,612 648.408,927	1	599.948,032 648.023,424	385.595

** Lungimile segmentelor sunt determinate în planul de proiecţie Stereo 70 şi sunt rotunjite la 1 milimetru.
*** Distanţa dintre puncte este formată din segmente cumulate ce sunt mai mici decât valoarea 1 milimetru.

Document care conține date cu caracter personal, protejat de prevederile Regulamentului (UE) nr. 679/2016 și Legii 190/2018

DATE DESPRE IMOBILUL NR. 8512

Oficiul de Cadastru şi Publicitate Imobiliară SUCEAVA
Biroul de Cadastru şi Publicitate Imobiliară Falticeni

A. Partea I. Descrierea imobilului

TEREN Extravilan

Adresa: Jud. Suceava

Nr. Crt	Nr cadastral Nr. topografic	Suprafaţa* (mp)	Observaţii / Referinţe
A1	33294	6.370	Sector cadastral:57 Teren neimprejmuit;

B. Partea II. Proprietari şi acte

Inscrieri privitoare la dreptul de proprietate şi alte drepturi reale		Referinţe
3689 / 07/02/2019		
Act Administrativ nr. 2489, din 05/01/2016 emis de COMISIA JUDETEANA DE FOND FUNCIAR SUCEAVA;		
B1	Intabulare, drept de PROPRIETATE, dobandit prin Lege, cota actuala 1/1	A1
	1) **LUNGU NECULAI** 2) **LUNGU ELISABETA**	

C. Partea III. SARCINI .

Inscrieri privind dezmembramintele dreptului de proprietate, drepturi reale de garanţie şi sarcini	Referinţe
NU SUNT	

Document care conține date cu caracter personal, protejat de prevederile Regulamentului (UE) nr. 679/2016 și Legii 190/2018

Anexa Nr. 1 La Partea I

Teren

Nr cadastral	Suprafaţa (mp)*	Observaţii / Referinţe
33294	6.370	

* Suprafaţa este determinată in planul de proiecţie Stereo 70.

DETALII LINIARE IMOBIL

Date referitoare la teren

Crt	Categorie folosință	Intra vilan	Suprafaţa (mp)	Tarla	Parcelă	Nr. topo	Observaţii / Referinţe
1	faneata	NU	6.370	89	706/2	-	

Lungime Segmente
1) Valorile lungimilor segmentelor sunt obţinute din proiecţie în plan.

Punct început	X / Y	Punct sfârşit	X / Y	Lungime segment (** (m)
1	600.036,096 648.238,443	2	600.031,117 648.158,086	80.511
2	600.031,117 648.158,086	3	600.044,85 648.160,554	13.953
3	600.044,85 648.160,554	4	600.056,522 648.420,756	260.464
4	600.056,522 648.420,756	5	600.012,613 648.416,845	44.083
5	600.012,613 648.416,845	6	600.010,177 648.402,512	14.539

Document care conține date cu caracter personal, protejat de prevederile Regulamentului (UE) nr. 679/2016 și Legii 190/2018

Punct început	X / Y	Punct sfârşit	X / Y	Lungime segment (** (m)
6	600.010,177 648.402,512	7	600.010,125 648.360,986	41.526
7	600.010,125 648.360,986	8	600.013,683 648.334,204	27.017
8	600.013,683 648.334,204	9	600.032,592 648.304,795	34.963
9	600.032,592 648.304,795	10	600.038,881 648.285,663	20.139
10	600.038,881 648.285,663	11	600.039,229 648.269,275	16.392
11	600.039,229 648.269,275	12	600.038,05 648.252,916	16.401
12	600.038,05 648.252,916	13	600.036,617 648.242,304	10.708
13	600.036,617 648.242,304	1	600.036,096 648.238,443	3.896

** Lungimile segmentelor sunt determinate în planul de proiecţie Stereo 70 şi sunt rotunjite la 1 milimetru.
*** Distanţa dintre puncte este formată din segmente cumulate ce sunt mai mici decât valoarea 1 milimetru.

Document care conține date cu caracter personal, protejat de prevederile Regulamentului (UE) nr. 679/2016 și Legii 190/2018

DATE DESPRE IMOBILUL NR. 8513

Oficiul de Cadastru şi Publicitate Imobiliară SUCEAVA
Biroul de Cadastru şi Publicitate Imobiliară Falticeni

A. Partea I. Descrierea imobilului

TEREN Extravilan

Adresa: Jud. Suceava

Nr. Crt	Nr cadastral Nr. topografic	Suprafaţa* (mp)	Observaţii / Referinţe
A1	34032	2.500	Sector cadastral:57 Teren neimprejmuit;

B. Partea II. Proprietari şi acte

Inscrieri privitoare la dreptul de proprietate şi alte drepturi reale		Referinţe
10921 / 21/04/2022		
Act Notarial nr. 553, din 20/04/2022 emis de LIUTA ELENA DANIELA;		
B10	Intabulare, drept de PROPRIETATEca bun propriu , cu titlu de cumpărare, dobandit prin Conventie, cota actuala 1/1	A1
	1) **ILINCA MARIAN**	

C. Partea III. SARCINI .

Inscrieri privind dezmembramintele dreptului de proprietate, drepturi reale de garanţie şi sarcini	Referinţe
NU SUNT	

Document care conține date cu caracter personal, protejat de prevederile Regulamentului (UE) nr. 679/2016 și Legii 190/2018

Anexa Nr. 1 La Partea I

Teren

Nr cadastral	Suprafaţa (mp)*	Observaţii / Referinţe
34032	2.500	

* Suprafaţa este determinată in planul de proiecţie Stereo 70.

DETALII LINIARE IMOBIL

Date referitoare la teren

Crt	Categorie folosință	Intra vilan	Suprafaţa (mp)	Tarla	Parcelă	Nr. topo	Observaţii / Referinţe
1	faneata	NU	2.500	89	706/2	-	

Lungime Segmente
1) Valorile lungimilor segmentelor sunt obţinute din proiecţie în plan.

Punct început	X / Y	Punct sfârşit	X / Y	Lungime segment (** (m)
1	600.011,131 648.242,895	2	599.998,37 648.153,286	90.513
2	599.998,37 648.153,286	3	600.031,117 648.158,086	33.097
3	600.031,117 648.158,086	4	600.036,096 648.238,443	80.511
4	600.036,096 648.238,443	5	600.036,617 648.242,304	3.896
5	600.036,617 648.242,304	1	600.011,131 648.242,895	25.493

Document care conține date cu caracter personal, protejat de prevederile Regulamentului (UE) nr. 679/2016 și Legii 190/2018

** Lungimile segmentelor sunt determinate în planul de proiecţie Stereo 70 şi sunt rotunjite la 1 milimetru.
*** Distanţa dintre puncte este formată din segmente cumulate ce sunt mai mici decât valoarea 1 milimetru.

Document care conține date cu caracter personal, protejat de prevederile Regulamentului (UE) nr. 679/2016 și Legii 190/2018

DATE DESPRE IMOBILUL NR. 8514

Oficiul de Cadastru şi Publicitate Imobiliară SUCEAVA
Biroul de Cadastru şi Publicitate Imobiliară Falticeni

A. Partea I. Descrierea imobilului

TEREN Extravilan

Adresa: Jud. Suceava

Nr. Crt	Nr cadastral Nr. topografic	Suprafaţa* (mp)	Observaţii / Referinţe
A1		1.000	Sector cadastral:57 Teren neimprejmuit;

B. Partea II. Proprietari şi acte

Inscrieri privitoare la dreptul de proprietate şi alte drepturi reale		Referinţe
/		
Act Administrativ nr. 2079, din 18/03/2004 emis de CJSDPAT SUCEAVA;		
B1	Intabulare, drept de PROPRIETATE, dobandit prin Reconstituire, cota actuala 1/1	A1
	1) **GORBAN CONSTANTIN**, Lipsă CNP proprietar. 2) **GORBAN GEORGETA**	

C. Partea III. SARCINI .

Inscrieri privind dezmembramintele dreptului de proprietate, drepturi reale de garanţie şi sarcini	Referinţe
NU SUNT	

Document care conține date cu caracter personal, protejat de prevederile Regulamentului (UE) nr. 679/2016 și Legii 190/2018

Anexa Nr. 1 La Partea I

Teren

Nr cadastral	Suprafaţa (mp)*	Observaţii / Referinţe
	1.000	

* Suprafaţa este determinată in planul de proiecţie Stereo 70.

DETALII LINIARE IMOBIL

Date referitoare la teren

Crt	Categorie folosință	Intra vilan	Suprafaţa (mp)	Tarla	Parcelă	Nr. topo	Observaţii / Referinţe
1	faneata	NU	1.000	89	706/2	-	

Lungime Segmente
1) Valorile lungimilor segmentelor sunt obţinute din proiecţie în plan.

Punct început	X / Y	Punct sfârşit	X / Y	Lungime segment (** (m)
1	599.998,37 648.153,286	2	599.956,84 648.137,142	44.557
2	599.956,84 648.137,142	3	599.956,856 648.136,404	0.738
3	599.956,856 648.136,404	4	600.075,423 648.155,193	120.046
4	600.075,423 648.155,193	5	600.075,2 648.164,751	9.561
5	600.075,2 648.164,751	6	600.044,85 648.160,554	30.639

Document care conține date cu caracter personal, protejat de prevederile Regulamentului (UE) nr. 679/2016 și Legii 190/2018

Punct început	X / Y	Punct sfârşit	X / Y	Lungime segment (** (m)
6	600.044,85 648.160,554	7	600.031,117 648.158,086	13.953
7	600.031,117 648.158,086	1	599.998,37 648.153,286	33.097

** Lungimile segmentelor sunt determinate în planul de proiecţie Stereo 70 şi sunt rotunjite la 1 milimetru.
*** Distanţa dintre puncte este formată din segmente cumulate ce sunt mai mici decât valoarea 1 milimetru.

Document care conține date cu caracter personal, protejat de prevederile Regulamentului (UE) nr. 679/2016 și Legii 190/2018

DATE DESPRE IMOBILUL NR. 8515

Oficiul de Cadastru şi Publicitate Imobiliară SUCEAVA
Biroul de Cadastru şi Publicitate Imobiliară Falticeni

A. Partea I. Descrierea imobilului

TEREN Extravilan

Adresa: Jud. Suceava

Nr. Crt	Nr cadastral Nr. topografic	Suprafaţa* (mp)	Observaţii / Referinţe
A1		2.600	Sector cadastral:57 Teren neimprejmuit;

B. Partea II. Proprietari şi acte

Inscrieri privitoare la dreptul de proprietate şi alte drepturi reale		Referinţe
/		
Act Administrativ nr. 2232, din 15/04/2025 emis de PRIMARIA BOROAIA;		
B1	Inscrierea posesiei, drept de PROPRIETATE, dobandit prin Lege, cota actuala 1/1	A1
	1) **NEIDENTIFICAT NEIDENTIFICAT**	
Act Normativ nr. 7, din 13/03/1996 emis de PARLAMENTUL ROMANIEI (art. 13);		
B2	Se notează menţiunea de proprietar neidentificat.	A1

C. Partea III. SARCINI .

Inscrieri privind dezmembramintele dreptului de proprietate, drepturi reale de garanţie şi sarcini	Referinţe
NU SUNT	

Document care conține date cu caracter personal, protejat de prevederile Regulamentului (UE) nr. 679/2016 și Legii 190/2018

Anexa Nr. 1 La Partea I

Teren

Nr cadastral	Suprafaţa (mp)*	Observaţii / Referinţe
	2.600	

* Suprafaţa este determinată in planul de proiecţie Stereo 70.

DETALII LINIARE IMOBIL

Date referitoare la teren

Crt	Categorie folosință	Intra vilan	Suprafaţa (mp)	Tarla	Parcelă	Nr. topo	Observaţii / Referinţe
1	faneata	NU	2.600	89	706/2	-	

Lungime Segmente
1) Valorile lungimilor segmentelor sunt obţinute din proiecţie în plan.

Punct început	X / Y	Punct sfârşit	X / Y	Lungime segment (** (m)
1	599.956,856 648.136,404	2	599.957,334 648.114,497	21.912
2	599.957,334 648.114,497	3	600.074,967 648.133,138	119.101
3	600.074,967 648.133,138	4	600.075,606 648.147,41	14.286
4	600.075,606 648.147,41	5	600.075,548 648.149,878	2.469
5	600.075,548 648.149,878	6	600.075,423 648.155,193	5.316

Document care conține date cu caracter personal, protejat de prevederile Regulamentului (UE) nr. 679/2016 și Legii 190/2018

Punct început	X / Y	Punct sfârşit	X / Y	Lungime segment (** (m)
6	600.075,423 648.155,193	1	599.956,856 648.136,404	120.046

** Lungimile segmentelor sunt determinate în planul de proiecţie Stereo 70 şi sunt rotunjite la 1 milimetru.
*** Distanţa dintre puncte este formată din segmente cumulate ce sunt mai mici decât valoarea 1 milimetru.

Document care conține date cu caracter personal, protejat de prevederile Regulamentului (UE) nr. 679/2016 și Legii 190/2018

DATE DESPRE IMOBILUL NR. 8516

Oficiul de Cadastru şi Publicitate Imobiliară SUCEAVA
Biroul de Cadastru şi Publicitate Imobiliară Falticeni

A. Partea I. Descrierea imobilului

Nr. CF vechi:199
Nr. cadastral vechi:581

TEREN Extravilan

Adresa: Jud. Suceava

Nr. Crt	Nr cadastral Nr. topografic	Suprafaţa* (mp)	Observaţii / Referinţe
A1	32669	4.934	Sector cadastral:57 Teren neimprejmuit;

B. Partea II. Proprietari şi acte

Inscrieri privitoare la dreptul de proprietate şi alte drepturi reale		Referinţe
61 / 04/01/2001		
Act Notarial nr. 3534/2000, din 03/01/0001 emis de BNP M APOSTOL;		
B1	Intabulare, drept de PROPRIETATE, dobandit prin Conventie, cota actuala 1/1	A1
	1) **SIBECHI COSTICA**, Lipsă CNP proprietar. 2) **SIBECHI ANA**, Lipsă CNP proprietar.	

C. Partea III. SARCINI .

Inscrieri privind dezmembramintele dreptului de proprietate, drepturi reale de garanţie şi sarcini	Referinţe
NU SUNT	

Document care conține date cu caracter personal, protejat de prevederile Regulamentului (UE) nr. 679/2016 și Legii 190/2018

Anexa Nr. 1 La Partea I

Teren

Nr cadastral	Suprafaţa (mp)*	Observaţii / Referinţe
32669	4.934	

* Suprafaţa este determinată in planul de proiecţie Stereo 70.

DETALII LINIARE IMOBIL

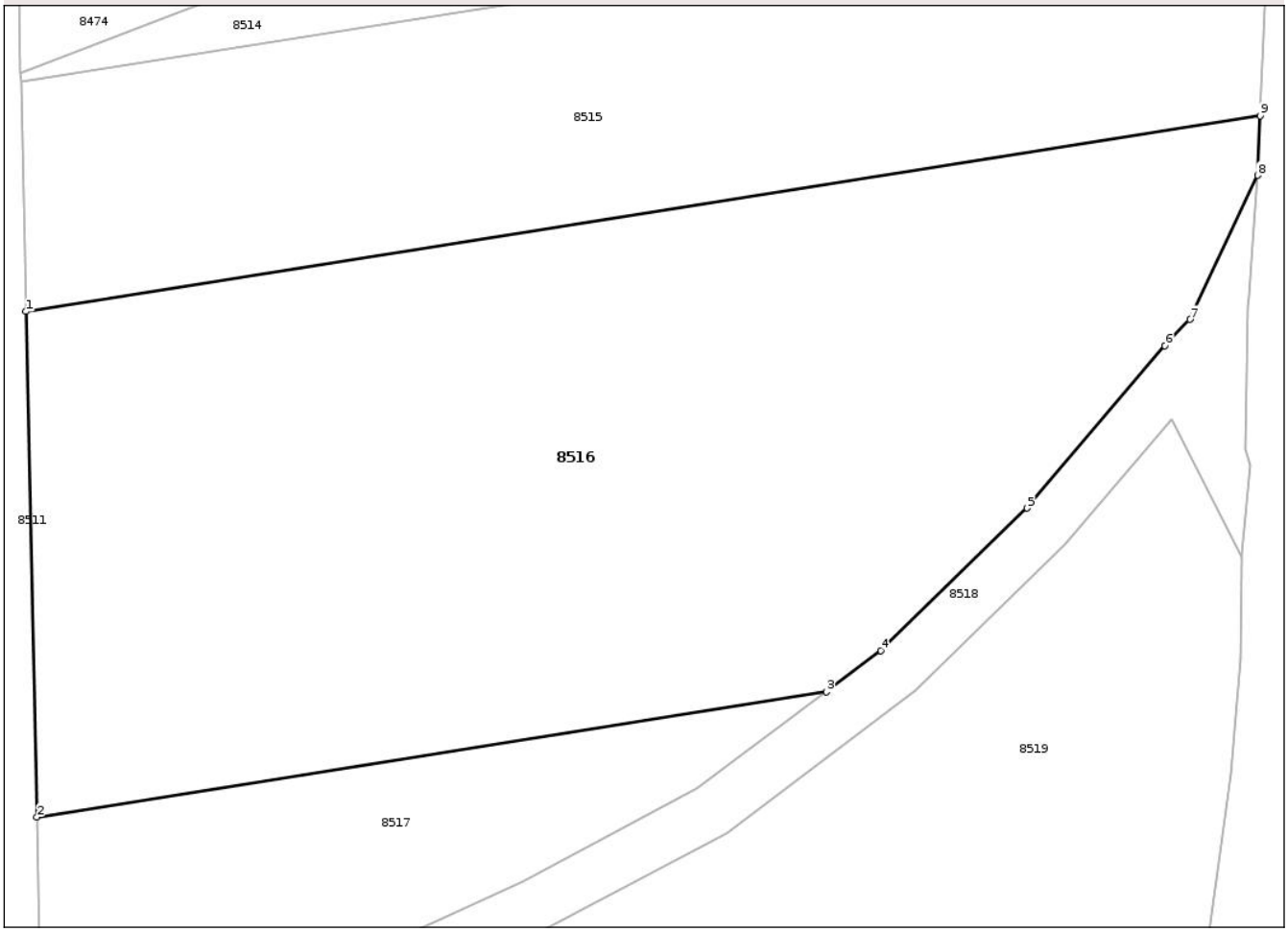

Date referitoare la teren

Crt	Categorie folosință	Intra vilan	Suprafaţa (mp)	Tarla	Parcelă	Nr. topo	Observaţii / Referinţe
1	faneata	NU	4.934	89	706/2	-	

Lungime Segmente
1) Valorile lungimilor segmentelor sunt obţinute din proiecţie în plan.

Punct început	X / Y	Punct sfârşit	X / Y	Lungime segment (** (m)
1	599.957,334 648.114,497	2	599.958,383 648.066,359	48.149
2	599.958,383 648.066,359	3	600.033,619 648.078,282	76.175
3	600.033,619 648.078,282	4	600.038,828 648.082,202	6.519
4	600.038,828 648.082,202	5	600.052,748 648.095,784	19.448
5	600.052,748 648.095,784	6	600.065,89 648.111,23	20.28

Document care conține date cu caracter personal, protejat de prevederile Regulamentului (UE) nr. 679/2016 și Legii 190/2018

Punct început	X / Y	Punct sfârşit	X / Y	Lungime segment (** (m)
6	600.065,89 648.111,23	7	600.068,259 648.113,748	3.457
7	600.068,259 648.113,748	8	600.074,713 648.127,466	15.16
8	600.074,713 648.127,466	9	600.074,967 648.133,138	5.678
9	600.074,967 648.133,138	1	599.957,334 648.114,497	119.101

** Lungimile segmentelor sunt determinate în planul de proiecţie Stereo 70 şi sunt rotunjite la 1 milimetru.
*** Distanţa dintre puncte este formată din segmente cumulate ce sunt mai mici decât valoarea 1 milimetru.

Document care conține date cu caracter personal, protejat de prevederile Regulamentului (UE) nr. 679/2016 și Legii 190/2018

DATE DESPRE IMOBILUL NR. 8517

Oficiul de Cadastru şi Publicitate Imobiliară SUCEAVA
Biroul de Cadastru şi Publicitate Imobiliară Falticeni

A. Partea I. Descrierea imobilului

Nr. CF vechi:199
Nr. cadastral vechi:582

TEREN Extravilan

Adresa: Jud. Suceava

Nr. Crt	Nr cadastral Nr. topografic	Suprafaţa* (mp)	Observaţii / Referinţe
A1	32670	1.207	Sector cadastral:57 Teren neimprejmuit;

B. Partea II. Proprietari şi acte

Inscrieri privitoare la dreptul de proprietate şi alte drepturi reale		Referinţe
61 / 04/01/2001		
Act Notarial nr. 3534/2000, din 03/01/0001 emis de BNP M APOSTOL;		
B1	Intabulare, drept de PROPRIETATE, dobandit prin Conventie, cota actuala 1/1	A1
	1) **SIBECHI COSTICA**, Lipsă CNP proprietar. 2) **SIBECHI ANA**, Lipsă CNP proprietar.	

C. Partea III. SARCINI .

Inscrieri privind dezmembramintele dreptului de proprietate, drepturi reale de garanţie şi sarcini	Referinţe
NU SUNT	

Document care conține date cu caracter personal, protejat de prevederile Regulamentului (UE) nr. 679/2016 și Legii 190/2018

Anexa Nr. 1 La Partea I

Teren

Nr cadastral	Suprafaţa (mp)*	Observaţii / Referinţe
32670	1.207	

* Suprafaţa este determinată in planul de proiecţie Stereo 70.

DETALII LINIARE IMOBIL

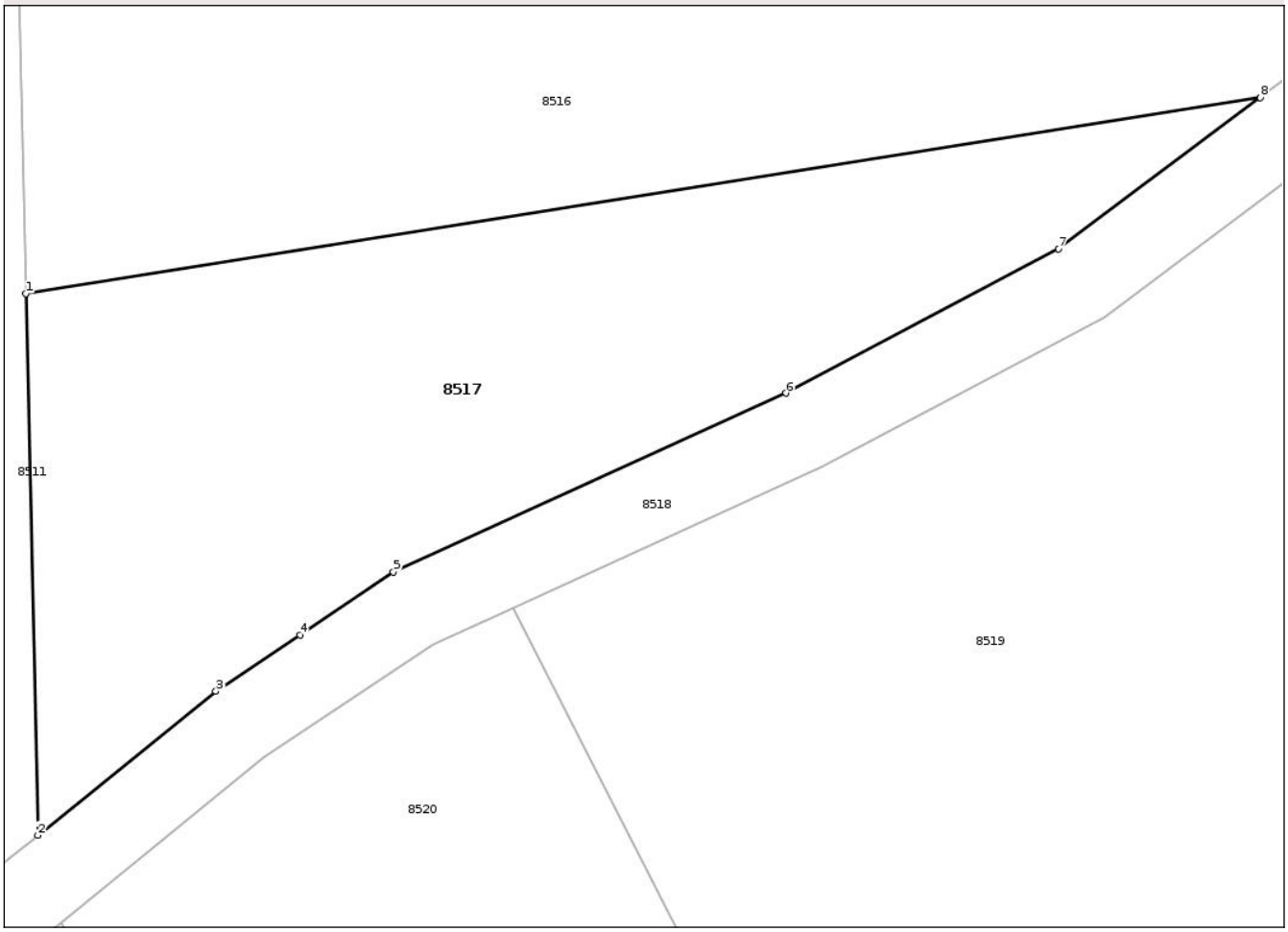

Date referitoare la teren

Crt	Categorie folosință	Intra vilan	Suprafaţa (mp)	Tarla	Parcelă	Nr. topo	Observaţii / Referinţe
1	faneata	NU	1.207	89	706/2	-	

Lungime Segmente
1) Valorile lungimilor segmentelor sunt obţinute din proiecţie în plan.

Punct început	X / Y	Punct sfârşit	X / Y	Lungime segment (** (m)
1	599.958,383 648.066,359	2	599.959,102 648.033,375	32.992
2	599.959,102 648.033,375	3	599.969,962 648.042,143	13.958
3	599.969,962 648.042,143	4	599.975,09 648.045,583	6.175
4	599.975,09 648.045,583	5	599.980,785 648.049,404	6.858
5	599.980,785 648.049,404	6	600.004,702 648.060,288	26.277

Document care conține date cu caracter personal, protejat de prevederile Regulamentului (UE) nr. 679/2016 și Legii 190/2018

Punct început	X / Y	Punct sfârşit	X / Y	Lungime segment (** (m)
6	600.004,702 648.060,288	7	600.021,332 648.069,079	18.811
7	600.021,332 648.069,079	8	600.033,619 648.078,282	15.351
8	600.033,619 648.078,282	1	599.958,383 648.066,359	76.175

** Lungimile segmentelor sunt determinate în planul de proiecţie Stereo 70 şi sunt rotunjite la 1 milimetru.
*** Distanţa dintre puncte este formată din segmente cumulate ce sunt mai mici decât valoarea 1 milimetru.

Document care conține date cu caracter personal, protejat de prevederile Regulamentului (UE) nr. 679/2016 și Legii 190/2018

DATE DESPRE IMOBILUL NR. 8518

Oficiul de Cadastru şi Publicitate Imobiliară SUCEAVA
Biroul de Cadastru şi Publicitate Imobiliară Falticeni

A. Partea I. Descrierea imobilului

TEREN Extravilan

Adresa: Jud. Suceava

Nr. Crt	Nr cadastral Nr. topografic	Suprafaţa* (mp)	Observaţii / Referinţe
A1		5.180	Sector cadastral:57 Teren neimprejmuit;

B. Partea II. Proprietari şi acte

Inscrieri privitoare la dreptul de proprietate şi alte drepturi reale		Referinţe
/		
Act Administrativ nr. 2232, din 15/04/2025 emis de PRIMARIA BOROAIA;		
B1	Inscrierea posesiei, drept de PROPRIETATE, dobandit prin Lege, cota actuala 1/1	A1
	1) **NEIDENTIFICAT NEIDENTIFICAT**	
Act Normativ nr. 7, din 13/03/1996 emis de PARLAMENTUL ROMANIEI (art. 13);		
B2	Se notează menţiunea de proprietar neidentificat.	A1

C. Partea III. SARCINI .

Inscrieri privind dezmembramintele dreptului de proprietate, drepturi reale de garanţie şi sarcini	Referinţe
NU SUNT	

Document care conține date cu caracter personal, protejat de prevederile Regulamentului (UE) nr. 679/2016 și Legii 190/2018

Anexa Nr. 1 La Partea I

Teren

Nr cadastral	Suprafaţa (mp)*	Observaţii / Referinţe
	5.180	

* Suprafaţa este determinată in planul de proiecţie Stereo 70.

DETALII LINIARE IMOBIL

Date referitoare la teren

Crt	Categorie folosință	Intra vilan	Suprafaţa (mp)	Tarla	Parcelă	Nr. topo	Observaţii / Referinţe
1	arabil	NU	5.180	89	697	-	

Lungime Segmente

1) Valorile lungimilor segmentelor sunt obţinute din proiecţie în plan.

Punct început	X / Y	Punct sfârşit	X / Y	Lungime segment
1	599.293,213 647.718,698	2	599.289,134 647.716,238	4.763
4	599.290,477 647.712,745	5	599.291,157 647.711,619	1.315
7	599.307,169 647.722,183	8	599.308,164 647.722,925	1.241
10	599.325,92 647.733,829	11	599.333,547 647.739,002	9.216
13	599.345,847 647.745,89	14	599.368,844 647.760,32	27.149
16	599.391,237 647.774,796	17	599.397,653 647.778,943	7.64

Punct început	X / Y	Punct sfârşit	X / Y	Lungime segment
2	599.289,134 647.716,238	3	599.288,574 647.715,9	0.654
5	599.291,157 647.711,619	6	599.300,829 647.717,453	11.295
8	599.308,164 647.722,925	9	599.325,603 647.733,634	20.465
11	599.333,547 647.739,002	12	599.338,583 647.741,822	5.772
14	599.368,844 647.760,32	15	599.373,779 647.763,51	5.876
17	599.397,653 647.778,943	18	599.419,912 647.793,898	26.816

Punct început	X / Y	Punct sfârşit	X / Y	Lungime segment
3	599.288,574 647.715,9	4	599.290,477 647.712,745	3.684
6	599.300,829 647.717,453	7	599.307,169 647.722,183	7.91
9	599.325,603 647.733,634	10	599.325,92 647.733,829	0.372
12	599.338,583 647.741,822	13	599.345,847 647.745,89	8.326
15	599.373,779 647.763,51	16	599.391,237 647.774,796	20.788
18	599.419,912 647.793,898	19	599.424,438 647.796,939	5.453

Document care conține date cu caracter personal, protejat de prevederile Regulamentului (UE) nr. 679/2016 și Legii 190/2018

Punct început	X / Y	Punct sfârşit	X / Y	Lungime segment
19	599.424,438 647.796,939	20	599.428,774 647.799,429	5.0
22	599.451,041 647.812,866	23	599.473,624 647.827,24	26.769
25	599.489,178 647.837,25	26	599.504,691 647.847,241	18.452
28	599.540,551 647.868,621	29	599.551,338 647.875,207	12.639
31	599.567,59 647.885,812	32	599.583,281 647.896,05	18.736
34	599.597,451 647.905,296	35	599.611,884 647.914,384	17.056
37	599.632,075 647.927,61	38	599.639,311 647.932,33	8.639
40	599.647,954 647.937,753	41	599.649,81 647.938,93	2.198
43	599.654,247 647.941,717	44	599.661,258 647.945,973	8.202
46	599.691,187 647.963,056	47	599.702,599 647.969,947	13.331
49	599.711,344 647.975,309	50	599.716,897 647.978,861	6.592
52	599.718,921 647.979,211	53	599.720,928 647.978,462	2.142
55	599.726,034 647.970,403	56	599.736,441 647.952,718	20.52
58	599.773,081 647.893,793	59	599.777,534 647.887,712	7.537
61	599.788,887 647.878,953	62	599.795,5 647.880,395	6.768
64	599.801,731 647.883,488	65	599.807,895 647.889,96	8.938
67	599.821,3 647.903,756	68	599.824,042 647.906,142	3.635
70	599.852,596 647.930,168	71	599.868,518 647.942,625	20.216
73	599.895,393 647.969,038	74	599.903,801 647.976,479	11.228
76	599.914,861 647.986,416	77	599.920,18 647.991,213	7.163
79	599.958,522 648.026,481	80	599.960,51 648.028,086	2.555
82	599.983,23 648.045,023	83	599.988,087 648.047,233	5.336
85	600.024,126 648.064,882	86	600.042,091 648.078,399	22.482
88	600.066,546 648.104,285	89	600.073,252 648.091,15	14.748
91	600.074,015 648.099,827	92	600.073,605 648.101,405	1.63
94	600.073,9 648.115,985	95	600.074,713 648.127,466	11.51
97	600.065,89 648.111,23	98	600.052,748 648.095,784	20.28
100	600.033,619 648.078,282	101	600.021,332 648.069,079	15.351
103	599.980,785 648.049,404	104	599.975,09 648.045,583	6.858
106	599.959,102 648.033,375	107	599.957,475 648.032,061	2.091
109	599.948,983 648.024,325	110	599.948,032 648.023,424	1.31
112	599.939,721 648.015,543	113	599.939,67 648.015,494	0.071
115	599.925,117 648.002,388	116	599.916,832 647.994,927	11.149

Punct început	X / Y	Punct sfârşit	X / Y	Lungime segment
20	599.428,774 647.799,429	21	599.442,072 647.807,064	15.334
23	599.473,624 647.827,24	24	599.474,539 647.827,822	1.084
26	599.504,691 647.847,241	27	599.514,881 647.853,001	11.705
29	599.551,338 647.875,207	30	599.552,779 647.876,148	1.721
32	599.583,281 647.896,05	33	599.591,844 647.901,61	10.21
35	599.611,884 647.914,384	36	599.627,681 647.924,732	18.885
38	599.639,311 647.932,33	39	599.640,926 647.933,343	1.906
41	599.649,81 647.938,93	42	599.653,3 647.941,143	4.132
44	599.661,258 647.945,973	45	599.673,182 647.952,517	13.602
47	599.702,599 647.969,947	48	599.708,987 647.973,863	7.493
50	599.716,897 647.978,861	51	599.717,577 647.978,979	0.69
53	599.720,928 647.978,462	54	599.722,319 647.976,879	2.107
56	599.736,441 647.952,718	57	599.751,964 647.927,881	29.289
59	599.777,534 647.887,712	60	599.783,371 647.879,969	9.697
62	599.795,5 647.880,395	63	599.801,108 647.882,834	6.115
65	599.807,895 647.889,96	66	599.817,068 647.900,074	13.654
68	599.824,042 647.906,142	69	599.843,26 647.922,865	25.475
71	599.868,518 647.942,625	72	599.882,431 647.957,568	20.417
74	599.903,801 647.976,479	75	599.906,135 647.978,543	3.116
77	599.920,18 647.991,213	78	599.943,064 648.011,822	30.796
80	599.960,51 648.028,086	81	599.972,931 648.038,114	15.964
83	599.988,087 648.047,233	84	600.006,906 648.055,797	20.676
86	600.042,091 648.078,399	87	600.056,406 648.092,367	20.001
89	600.073,252 648.091,15	90	600.073,257 648.091,471	0.321
92	600.073,605 648.101,405	93	600.073,825 648.114,925	13.522
95	600.074,713 648.127,466	96	600.068,259 648.113,748	15.16
98	600.052,748 648.095,784	99	600.038,828 648.082,202	19.448
101	600.021,332 648.069,079	102	600.004,702 648.060,288	18.811
104	599.975,09 648.045,583	105	599.969,962 648.042,143	6.175
107	599.957,475 648.032,061	108	599.955,226 648.030,246	2.89
110	599.948,032 648.023,424	111	599.940,077 648.015,881	10.963
113	599.939,67 648.015,494	114	599.930,805 648.007,511	11.93
116	599.916,832 647.994,927	117	599.914,385 647.992,72	3.295

Punct început	X / Y	Punct sfârşit	X / Y	Lungime segment
21	599.442,072 647.807,064	22	599.451,041 647.812,866	10.682
24	599.474,539 647.827,822	25	599.489,178 647.837,25	17.412
27	599.514,881 647.853,001	28	599.540,551 647.868,621	30.049
30	599.552,779 647.876,148	31	599.567,59 647.885,812	17.685
33	599.591,844 647.901,61	34	599.597,451 647.905,296	6.71
36	599.627,681 647.924,732	37	599.632,075 647.927,61	5.253
39	599.640,926 647.933,343	40	599.647,954 647.937,753	8.297
42	599.653,3 647.941,143	43	599.654,247 647.941,717	1.107
45	599.673,182 647.952,517	46	599.691,187 647.963,056	20.863
48	599.708,987 647.973,863	49	599.711,344 647.975,309	2.765
51	599.717,577 647.978,979	52	599.718,921 647.979,211	1.364
54	599.722,319 647.976,879	55	599.726,034 647.970,403	7.466
57	599.751,964 647.927,881	58	599.773,081 647.893,793	40.099
60	599.783,371 647.879,969	61	599.788,887 647.878,953	5.609
63	599.801,108 647.882,834	64	599.801,731 647.883,488	0.903
66	599.817,068 647.900,074	67	599.821,3 647.903,756	5.61
69	599.843,26 647.922,865	70	599.852,596 647.930,168	11.853
72	599.882,431 647.957,568	73	599.895,393 647.969,038	17.308
75	599.906,135 647.978,543	76	599.914,861 647.986,416	11.753
78	599.943,064 648.011,822	79	599.958,522 648.026,481	21.303
81	599.972,931 648.038,114	82	599.983,23 648.045,023	12.402
84	600.006,906 648.055,797	85	600.024,126 648.064,882	19.47
87	600.056,406 648.092,367	88	600.066,546 648.104,285	15.648
90	600.073,257 648.091,471	91	600.074,015 648.099,827	8.39
93	600.073,825 648.114,925	94	600.073,9 648.115,985	1.063
96	600.068,259 648.113,748	97	600.065,89 648.111,23	3.457
99	600.038,828 648.082,202	100	600.033,619 648.078,282	6.519
102	600.004,702 648.060,288	103	599.980,785 648.049,404	26.277
105	599.969,962 648.042,143	106	599.959,102 648.033,375	13.958
108	599.955,226 648.030,246	109	599.948,983 648.024,325	8.604
111	599.940,077 648.015,881	112	599.939,721 648.015,543	0.491
114	599.930,805 648.007,511	115	599.925,117 648.002,388	7.655
117	599.914,385 647.992,72	118	599.911,523 647.990,138	3.855

Document care conține date cu caracter personal, protejat de prevederile Regulamentului (UE) nr. 679/2016 și Legii 190/2018

Punct început	X / Y	Punct sfârşit	X / Y	Lungime segment
118	599.911,523 647.990,138	119	599.902,803 647.982,272	11.744
121	599.896,68 647.976,853	122	599.882,34 647.964,164	19.148
124	599.878,936 647.961,152	125	599.874,393 647.956,273	6.667
127	599.865,127 647.946,32	128	599.840,076 647.926,722	31.806
130	599.813,563 647.903,652	131	599.804,233 647.893,365	13.888
133	599.793,955 647.885,176	134	599.788,804 647.884,052	5.272
136	599.784,458 647.886,833	137	599.782,231 647.889,787	3.699
139	599.777,23 647.896,591	140	599.756,209 647.930,523	39.916
142	599.744,036 647.950,0	143	599.740,716 647.955,311	6.263
145	599.728,868 647.975,512	146	599.726,407 647.979,801	4.945
148	599.719,401 647.984,368	149	599.715,052 647.983,616	4.414
151	599.710,532 647.980,725	152	599.708,69 647.979,546	2.187
154	599.688,632 647.967,354	155	599.676,598 647.960,31	13.944
157	599.661,63 647.951,88	158	599.658,757 647.950,304	3.277
160	599.651,744 647.946,047	161	599.650,664 647.945,391	1.264
163	599.636,616 647.936,542	164	599.629,344 647.931,798	8.683
166	599.609,081 647.918,644	167	599.602,018 647.914,555	8.161
169	599.594,77 647.909,787	170	599.589,707 647.906,7	5.93
172	599.578,006 647.898,924	173	599.548,422 647.880,195	35.014
175	599.485,384 647.840,783	176	599.471,971 647.832,166	15.942
178	599.457,383 647.822,829	179	599.448,341 647.817,074	10.718
181	599.425,468 647.803,296	182	599.421,796 647.801,187	4.235
184	599.405,812 647.790,449	185	599.396,866 647.784,438	10.778
187	599.394,093 647.782,596	188	599.385,256 647.776,882	10.523
190	599.343,295 647.750,191	191	599.330,918 647.743,26	14.186
193	599.305,355 647.727,068	194	599.298,036 647.721,607	9.132

Punct început	X / Y	Punct sfârşit	X / Y	Lungime segment
119	599.902,803 647.982,272	120	599.898,685 647.978,628	5.499
122	599.882,34 647.964,164	123	599.881,648 647.963,551	0.924
125	599.874,393 647.956,273	126	599.866,609 647.947,912	11.424
128	599.840,076 647.926,722	129	599.826,617 647.915,011	17.841
131	599.804,233 647.893,365	132	599.798,186 647.887,015	8.769
134	599.788,804 647.884,052	135	599.786,191 647.884,533	2.657
137	599.782,231 647.889,787	138	599.781,547 647.890,694	1.136
140	599.756,209 647.930,523	141	599.751,65 647.937,817	8.602
143	599.740,716 647.955,311	144	599.730,358 647.972,915	20.425
146	599.726,407 647.979,801	147	599.723,855 647.982,707	3.867
149	599.715,052 647.983,616	150	599.712,006 647.981,668	3.616
152	599.708,69 647.979,546	153	599.700,0 647.974,219	10.193
155	599.676,598 647.960,31	156	599.670,716 647.956,867	6.816
158	599.658,757 647.950,304	159	599.651,884 647.946,132	8.04
161	599.650,664 647.945,391	162	599.645,286 647.941,982	6.367
164	599.629,344 647.931,798	165	599.614,632 647.922,162	17.587
167	599.602,018 647.914,555	168	599.602,009 647.914,55	0.01
170	599.589,707 647.906,7	171	599.589,595 647.906,625	0.135
173	599.548,422 647.880,195	174	599.510,281 647.856,776	44.757
176	599.471,971 647.832,166	177	599.466,502 647.828,634	6.51
179	599.448,341 647.817,074	180	599.439,468 647.811,334	10.568
182	599.421,796 647.801,187	183	599.408,868 647.792,502	15.574
185	599.396,866 647.784,438	186	599.394,901 647.783,118	2.367
188	599.385,256 647.776,882	189	599.366,157 647.764,537	22.741
191	599.330,918 647.743,26	192	599.323,207 647.738,031	9.317
194	599.298,036 647.721,607	195	599.295,419 647.720,029	3.056

Punct început	X / Y	Punct sfârşit	X / Y	Lungime segment
120	599.898,685 647.978,628	121	599.896,68 647.976,853	2.678
123	599.881,648 647.963,551	124	599.878,936 647.961,152	3.621
126	599.866,609 647.947,912	127	599.865,127 647.946,32	2.175
129	599.826,617 647.915,011	130	599.813,563 647.903,652	17.304
132	599.798,186 647.887,015	133	599.793,955 647.885,176	4.613
135	599.786,191 647.884,533	136	599.784,458 647.886,833	2.88
138	599.781,547 647.890,694	139	599.777,23 647.896,591	7.308
141	599.751,65 647.937,817	142	599.744,036 647.950,0	14.367
144	599.730,358 647.972,915	145	599.728,868 647.975,512	2.994
147	599.723,855 647.982,707	148	599.719,401 647.984,368	4.754
150	599.712,006 647.981,668	151	599.710,532 647.980,725	1.75
153	599.700,0 647.974,219	154	599.688,632 647.967,354	13.28
156	599.670,716 647.956,867	157	599.661,63 647.951,88	10.365
159	599.651,884 647.946,132	160	599.651,744 647.946,047	0.164
162	599.645,286 647.941,982	163	599.636,616 647.936,542	10.235
165	599.614,632 647.922,162	166	599.609,081 647.918,644	6.572
168	599.602,009 647.914,55	169	599.594,77 647.909,787	8.665
171	599.589,595 647.906,625	172	599.578,006 647.898,924	13.914
174	599.510,281 647.856,776	175	599.485,384 647.840,783	29.591
177	599.466,502 647.828,634	178	599.457,383 647.822,829	10.81
180	599.439,468 647.811,334	181	599.425,468 647.803,296	16.143
183	599.408,868 647.792,502	184	599.405,812 647.790,449	3.682
186	599.394,901 647.783,118	187	599.394,093 647.782,596	0.962
189	599.366,157 647.764,537	190	599.343,295 647.750,191	26.99
192	599.323,207 647.738,031	193	599.305,355 647.727,068	20.949
195	599.295,419 647.720,029	1	599.293,213 647.718,698	2.576

**** Lungimile segmentelor sunt determinate în planul de proiecţie Stereo 70 şi sunt rotunjite la 1 milimetru.**
***** Distanţa dintre puncte este formată din segmente cumulate ce sunt mai mici decât valoarea 1 milimetru.**

Document care conține date cu caracter personal, protejat de prevederile Regulamentului (UE) nr. 679/2016 și Legii 190/2018

DATE DESPRE IMOBILUL NR. 8519

Oficiul de Cadastru şi Publicitate Imobiliară SUCEAVA
Biroul de Cadastru şi Publicitate Imobiliară Falticeni

A. Partea I. Descrierea imobilului

TEREN Extravilan

Adresa: Jud. Suceava

Nr. Crt	Nr cadastral Nr. topografic	Suprafaţa* (mp)	Observaţii / Referinţe
A1		12.400	Sector cadastral:57 Teren neimprejmuit;

B. Partea II. Proprietari şi acte

Inscrieri privitoare la dreptul de proprietate şi alte drepturi reale		Referinţe
/		
Act Administrativ nr. 2232, din 15/04/2025 emis de PRIMARIA BOROAIA;		
B1	Inscrierea posesiei, drept de PROPRIETATE, dobandit prin Lege, cota actuala 1/1	A1
	1) **NEIDENTIFICAT NEIDENTIFICAT**	
Act Normativ nr. 7, din 13/03/1996 emis de PARLAMENTUL ROMANIEI (art. 13);		
B2	Se notează menţiunea de proprietar neidentificat.	A1

C. Partea III. SARCINI .

Inscrieri privind dezmembramintele dreptului de proprietate, drepturi reale de garanţie şi sarcini	Referinţe
NU SUNT	

Document care conține date cu caracter personal, protejat de prevederile Regulamentului (UE) nr. 679/2016 și Legii 190/2018

Anexa Nr. 1 La Partea I

Teren

Nr cadastral	Suprafaţa (mp)*	Observaţii / Referinţe
	12.400	

* Suprafaţa este determinată in planul de proiecţie Stereo 70.

DETALII LINIARE IMOBIL

Date referitoare la teren

Crt	Categorie folosință	Intra vilan	Suprafaţa (mp)	Tarla	Parcelă	Nr. topo	Observaţii / Referinţe
1	arabil	NU	12.400	89, 90	713, 715, 717	-	

Lungime Segmente

1) Valorile lungimilor segmentelor sunt obţinute din proiecţie în plan.

Punct început	X / Y	Punct sfârşit	X / Y	Lungime segment (** (m)
1	600.006,906 648.055,797	2	599.988,087 648.047,233	20.676
3	600.105,103 647.818,04	4	600.108,186 647.825,62	8.183
5	600.107,616 647.835,845	6	600.101,828 647.865,421	30.137
7	600.096,832 647.892,603	8	600.093,03 647.915,553	23.263
9	600.089,158 647.936,242	10	600.088,379 647.941,307	5.125

Punct început	X / Y	Punct sfârşit	X / Y	Lungime segment (** (m)
2	599.988,087 648.047,233	3	600.105,103 647.818,04	257.337
4	600.108,186 647.825,62	5	600.107,616 647.835,845	10.241
6	600.101,828 647.865,421	7	600.096,832 647.892,603	27.637
8	600.093,03 647.915,553	9	600.089,158 647.936,242	21.048
10	600.088,379 647.941,307	11	600.092,197 647.948,282	7.952

Document care conține date cu caracter personal, protejat de prevederile Regulamentului (UE) nr. 679/2016 și Legii 190/2018

Punct început	X / Y	Punct sfârşit	X / Y	Lungime segment (** (m)
11	600.092,197 647.948,282	12	600.093,287 647.950,09	2.111
13	600.097,105 647.951,241	14	600.091,713 647.966,228	15.927
15	600.077,736 648.010,773	16	600.073,656 648.027,542	17.258
17	600.070,343 648.042,345	18	600.070,091 648.055,435	13.092
19	600.072,163 648.070,522	20	600.073,102 648.081,464	10.982
21	600.073,252 648.091,15	22	600.066,546 648.104,285	14.748
23	600.056,406 648.092,367	24	600.042,091 648.078,399	20.001
25	600.024,126 648.064,882	1	600.006,906 648.055,797	19.47

Punct început	X / Y	Punct sfârşit	X / Y	Lungime segment (** (m)
12	600.093,287 647.950,09	13	600.097,105 647.951,241	3.988
14	600.091,713 647.966,228	15	600.077,736 648.010,773	46.686
16	600.073,656 648.027,542	17	600.070,343 648.042,345	15.169
18	600.070,091 648.055,435	19	600.072,163 648.070,522	15.229
20	600.073,102 648.081,464	21	600.073,252 648.091,15	9.687
22	600.066,546 648.104,285	23	600.056,406 648.092,367	15.648
24	600.042,091 648.078,399	25	600.024,126 648.064,882	22.482

** Lungimile segmentelor sunt determinate în planul de proiecţie Stereo 70 şi sunt rotunjite la 1 milimetru.
*** Distanţa dintre puncte este formată din segmente cumulate ce sunt mai mici decât valoarea 1 milimetru.

Document care conține date cu caracter personal, protejat de prevederile Regulamentului (UE) nr. 679/2016 și Legii 190/2018

DATE DESPRE IMOBILUL NR. 8520

Oficiul de Cadastru şi Publicitate Imobiliară SUCEAVA
Biroul de Cadastru şi Publicitate Imobiliară Falticeni

A. Partea I. Descrierea imobilului

TEREN Extravilan

Adresa: Jud. Suceava

Nr. Crt	Nr cadastral Nr. topografic	Suprafaţa* (mp)	Observaţii / Referinţe
A1		8.600	Sector cadastral:57 Teren neimprejmuit;

B. Partea II. Proprietari şi acte

Inscrieri privitoare la dreptul de proprietate şi alte drepturi reale		Referinţe
/		
Act Notarial nr. 176, din 21/06/2017 emis de SPN APOSTOL;		
B1	Intabulare, drept de PROPRIETATE, dobandit prin Succesiune, cota actuala 1/1	A1
	1) **CARP ANGELICA**	

C. Partea III. SARCINI .

Inscrieri privind dezmembramintele dreptului de proprietate, drepturi reale de garanţie şi sarcini	Referinţe
NU SUNT	

Document care conține date cu caracter personal, protejat de prevederile Regulamentului (UE) nr. 679/2016 și Legii 190/2018

Anexa Nr. 1 La Partea I

Teren

Nr cadastral	Suprafaţa (mp)*	Observaţii / Referinţe
	8.600	

* Suprafaţa este determinată in planul de proiecţie Stereo 70.

DETALII LINIARE IMOBIL

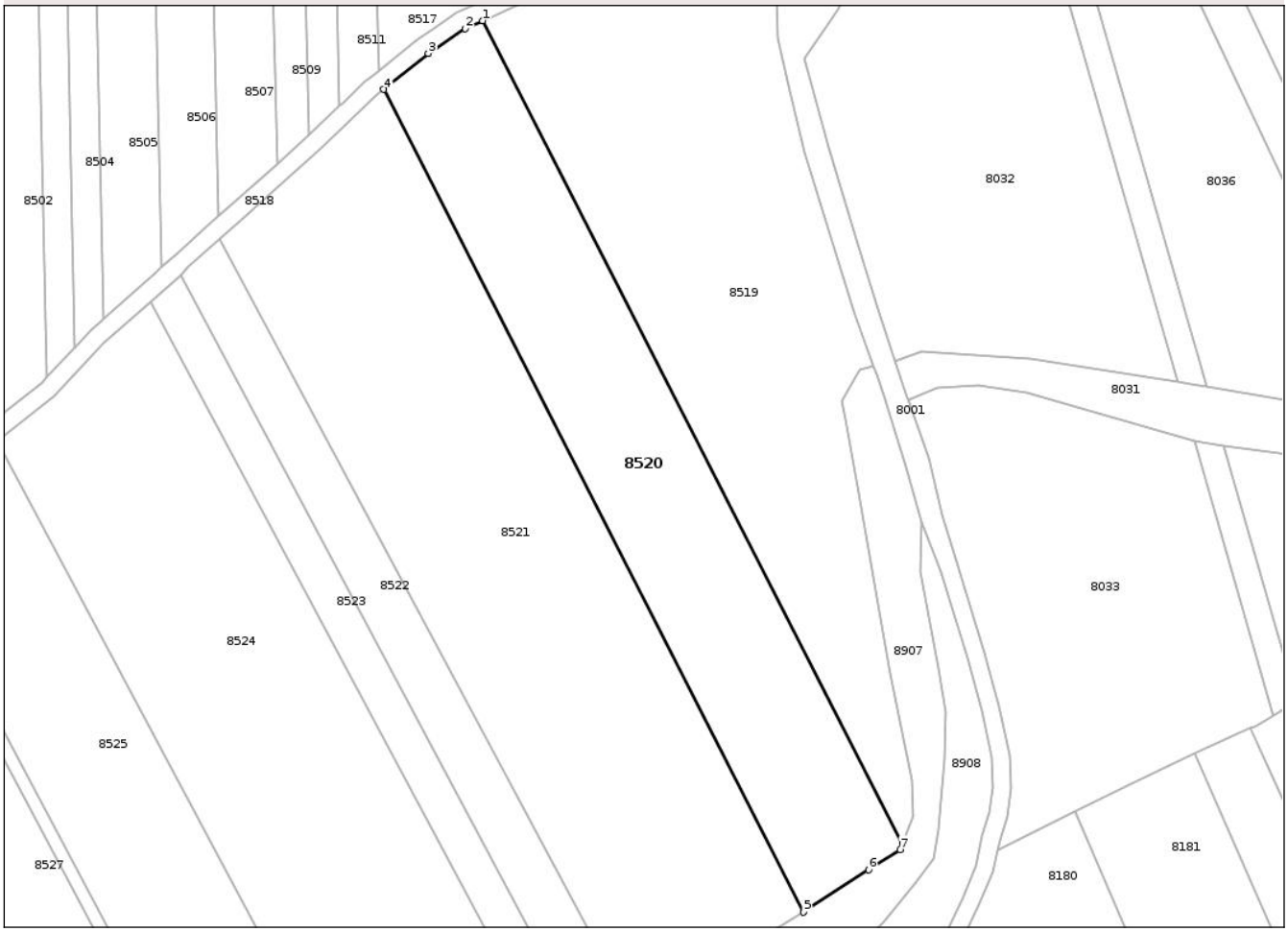

Date referitoare la teren

Crt	Categorie folosință	Intra vilan	Suprafaţa (mp)	Tarla	Parcelă	Nr. topo	Observaţii / Referinţe
1	arabil	NU	8.600	89, 90	713, 715, 717	-	

Lungime Segmente
1) Valorile lungimilor segmentelor sunt obţinute din proiecţie în plan.

Punct început	X / Y	Punct sfârşit	X / Y	Lungime segment (** (m)
1	599.988,087 648.047,233	2	599.983,23 648.045,023	5.336
2	599.983,23 648.045,023	3	599.972,931 648.038,114	12.402
3	599.972,931 648.038,114	4	599.960,51 648.028,086	15.964
4	599.960,51 648.028,086	5	600.077,485 647.798,973	257.247
5	600.077,485 647.798,973	6	600.095,671 647.810,778	21.682

Document care conține date cu caracter personal, protejat de prevederile Regulamentului (UE) nr. 679/2016 și Legii 190/2018

Punct început	X / Y	Punct sfârşit	X / Y	Lungime segment (** (m)
6	600.095,671 647.810,778	7	600.104,422 647.816,366	10.383
7	600.104,422 647.816,366	8	600.105,103 647.818,04	1.807
8	600.105,103 647.818,04	1	599.988,087 648.047,233	257.337

** Lungimile segmentelor sunt determinate în planul de proiecţie Stereo 70 şi sunt rotunjite la 1 milimetru.
*** Distanţa dintre puncte este formată din segmente cumulate ce sunt mai mici decât valoarea 1 milimetru.

Document care conține date cu caracter personal, protejat de prevederile Regulamentului (UE) nr. 679/2016 și Legii 190/2018

DATE DESPRE IMOBILUL NR. 8521

Oficiul de Cadastru şi Publicitate Imobiliară SUCEAVA
Biroul de Cadastru şi Publicitate Imobiliară Falticeni

A. Partea I. Descrierea imobilului

TEREN Extravilan

Adresa: Jud. Suceava

Nr. Crt	Nr cadastral Nr. topografic	Suprafaţa* (mp)	Observaţii / Referinţe
A1		14.500	Sector cadastral:57 Teren neimprejmuit;

B. Partea II. Proprietari şi acte

Inscrieri privitoare la dreptul de proprietate şi alte drepturi reale		Referinţe
/		
Act Administrativ nr. 2232, din 15/04/2025 emis de PRIMARIA BOROAIA;		
B1	Inscrierea posesiei, drept de PROPRIETATE, dobandit prin Lege, cota actuala 1/1	A1
	1) **NEIDENTIFICAT NEIDENTIFICAT**	
Act Normativ nr. 7, din 13/03/1996 emis de PARLAMENTUL ROMANIEI (art. 13);		
B2	Se notează menţiunea de proprietar neidentificat.	A1

C. Partea III. SARCINI .

Inscrieri privind dezmembramintele dreptului de proprietate, drepturi reale de garanţie şi sarcini	Referinţe
NU SUNT	

Document care conține date cu caracter personal, protejat de prevederile Regulamentului (UE) nr. 679/2016 și Legii 190/2018

Anexa Nr. 1 La Partea I

Teren

Nr cadastral	Suprafaţa (mp)*	Observaţii / Referinţe
	14.500	

* Suprafaţa este determinată in planul de proiecţie Stereo 70.

DETALII LINIARE IMOBIL

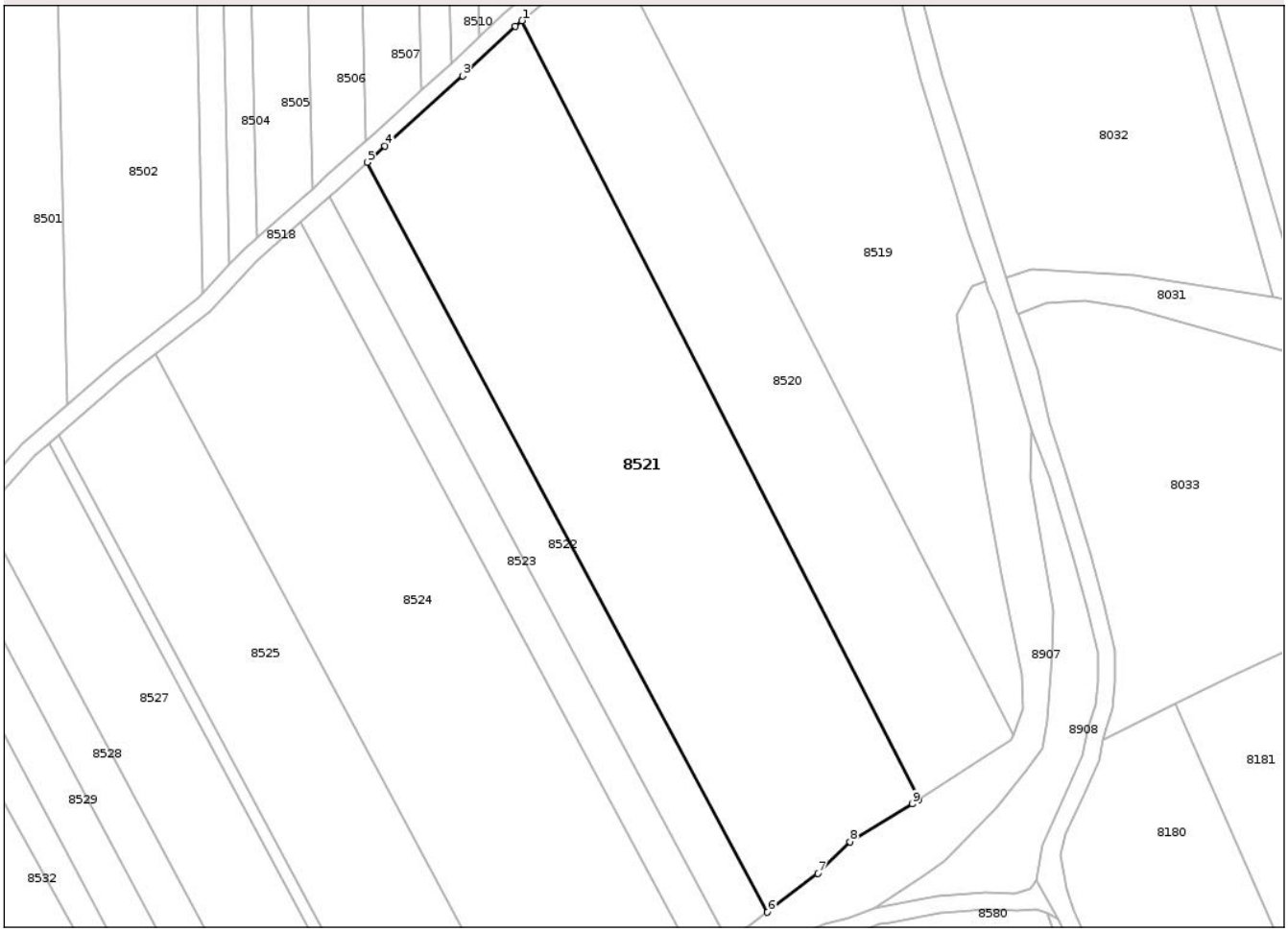

Date referitoare la teren

Crt	Categorie folosință	Intra vilan	Suprafaţa (mp)	Tarla	Parcelă	Nr. topo	Observaţii / Referinţe
1	faneata	NU	14.500	89, 90	713, 715, 717	-	

Lungime Segmente
1) Valorile lungimilor segmentelor sunt obţinute din proiecţie în plan.

Punct început	X / Y	Punct sfârşit	X / Y	Lungime segment (** (m)
1	599.960,51 648.028,086	2	599.958,522 648.026,481	2.555
2	599.958,522 648.026,481	3	599.943,064 648.011,822	21.303
3	599.943,064 648.011,822	4	599.920,18 647.991,213	30.796
4	599.920,18 647.991,213	5	599.914,861 647.986,416	7.163
5	599.914,861 647.986,416	6	600.032,822 647.765,801	250.171

Document care conține date cu caracter personal, protejat de prevederile Regulamentului (UE) nr. 679/2016 și Legii 190/2018

Punct început	X / Y	Punct sfârşit	X / Y	Lungime segment (** (m)
6	600.032,822 647.765,801	7	600.047,668 647.777,203	18.719
7	600.047,668 647.777,203	8	600.057,077 647.786,535	13.252
8	600.057,077 647.786,535	9	600.075,481 647.797,672	21.511
9	600.075,481 647.797,672	10	600.077,485 647.798,973	2.389
10	600.077,485 647.798,973	1	599.960,51 648.028,086	257.247

** Lungimile segmentelor sunt determinate în planul de proiecţie Stereo 70 şi sunt rotunjite la 1 milimetru.
*** Distanţa dintre puncte este formată din segmente cumulate ce sunt mai mici decât valoarea 1 milimetru.

Document care conține date cu caracter personal, protejat de prevederile Regulamentului (UE) nr. 679/2016 și Legii 190/2018

DATE DESPRE IMOBILUL NR. 8522

Oficiul de Cadastru şi Publicitate Imobiliară SUCEAVA
Biroul de Cadastru şi Publicitate Imobiliară Falticeni

A. Partea I. Descrierea imobilului

TEREN Extravilan

Adresa: Jud. Suceava

Nr. Crt	Nr cadastral Nr. topografic	Suprafaţa* (mp)	Observaţii / Referinţe
A1		3.600	Sector cadastral:57 Teren neimprejmuit;

B. Partea II. Proprietari şi acte

Inscrieri privitoare la dreptul de proprietate şi alte drepturi reale		Referinţe
/		
Act Notarial nr. 197, din 27/01/2006 emis de BNP MARIA APOSTOL;		
B1	Intabulare, drept de PROPRIETATEcumpărare, dobandit prin Conventie, cota actuala 1/1	A1
	1) **GORBAN COSTACHE** DEFUNCT:Da 2) **GORBAN GEORGETA**	

C. Partea III. SARCINI .

Inscrieri privind dezmembramintele dreptului de proprietate, drepturi reale de garanţie şi sarcini	Referinţe
NU SUNT	

Document care conține date cu caracter personal, protejat de prevederile Regulamentului (UE) nr. 679/2016 și Legii 190/2018

Anexa Nr. 1 La Partea I

Teren

Nr cadastral	Suprafaţa (mp)*	Observaţii / Referinţe
	3.600	

* Suprafaţa este determinată in planul de proiecţie Stereo 70.

DETALII LINIARE IMOBIL

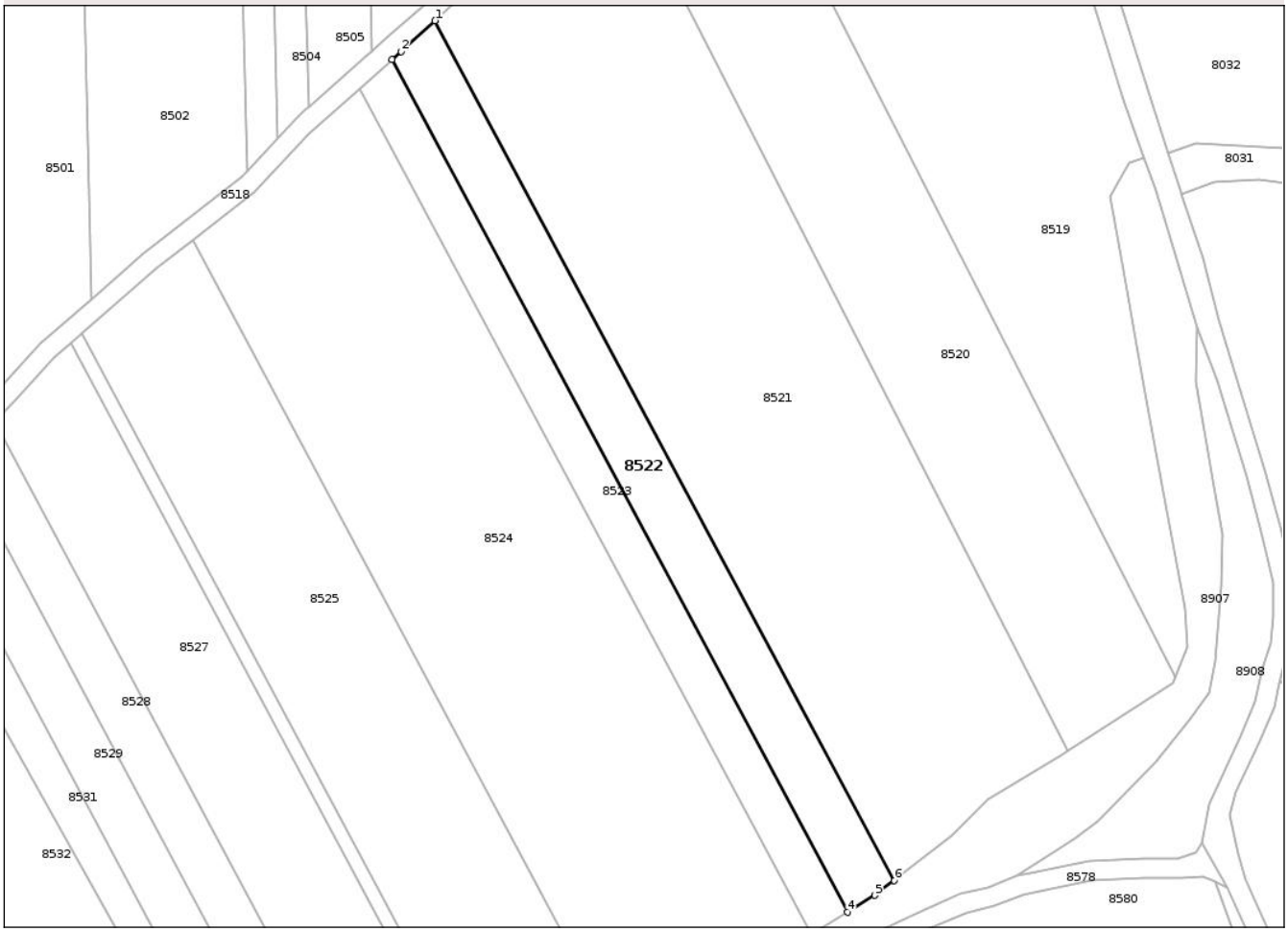

Date referitoare la teren

Crt	Categorie folosință	Intra vilan	Suprafaţa (mp)	Tarla	Parcelă	Nr. topo	Observaţii / Referinţe
1	faneata	NU	3.600	89, 90	713, 715, 717	-	

Lungime Segmente
1) Valorile lungimilor segmentelor sunt obţinute din proiecţie în plan.

Punct început	X / Y	Punct sfârşit	X / Y	Lungime segment (** (m)
1	599.914,861 647.986,416	2	599.906,135 647.978,543	11.753
2	599.906,135 647.978,543	3	599.903,801 647.976,479	3.116
3	599.903,801 647.976,479	4	600.020,802 647.757,659	248.136
4	600.020,802 647.757,659	5	600.027,846 647.761,98	8.264
5	600.027,846 647.761,98	6	600.032,822 647.765,801	6.274

Document care conține date cu caracter personal, protejat de prevederile Regulamentului (UE) nr. 679/2016 și Legii 190/2018

Punct început	X / Y	Punct sfârşit	X / Y	Lungime segment (** (m)
6	600.032,822 647.765,801	1	599.914,861 647.986,416	250.171

** Lungimile segmentelor sunt determinate în planul de proiecţie Stereo 70 şi sunt rotunjite la 1 milimetru.
*** Distanţa dintre puncte este formată din segmente cumulate ce sunt mai mici decât valoarea 1 milimetru.

Document care conține date cu caracter personal, protejat de prevederile Regulamentului (UE) nr. 679/2016 și Legii 190/2018

DATE DESPRE IMOBILUL NR. 8523

Oficiul de Cadastru şi Publicitate Imobiliară SUCEAVA
Biroul de Cadastru şi Publicitate Imobiliară Falticeni

A. Partea I. Descrierea imobilului

TEREN Extravilan

Adresa: Jud. Suceava

Nr. Crt	Nr cadastral Nr. topografic	Suprafaţa* (mp)	Observaţii / Referinţe
A1		2.700	Sector cadastral:57 Teren neimprejmuit;

B. Partea II. Proprietari şi acte

Inscrieri privitoare la dreptul de proprietate şi alte drepturi reale		Referinţe
/		
Act Notarial nr. 2259, din 09/05/2022 emis de SPN APOSTOL;		
B1	Intabulare, drept de PROPRIETATE, dobandit prin PARTAJ, cota actuala 1/1	A1
	1) **NICĂU GABRIEL**	

C. Partea III. SARCINI .

Inscrieri privind dezmembramintele dreptului de proprietate, drepturi reale de garanţie şi sarcini	Referinţe
NU SUNT	

Document care conține date cu caracter personal, protejat de prevederile Regulamentului (UE) nr. 679/2016 și Legii 190/2018

Anexa Nr. 1 La Partea I

Teren

Nr cadastral	Suprafaţa (mp)*	Observaţii / Referinţe
	2.700	

* Suprafaţa este determinată in planul de proiecţie Stereo 70.

DETALII LINIARE IMOBIL

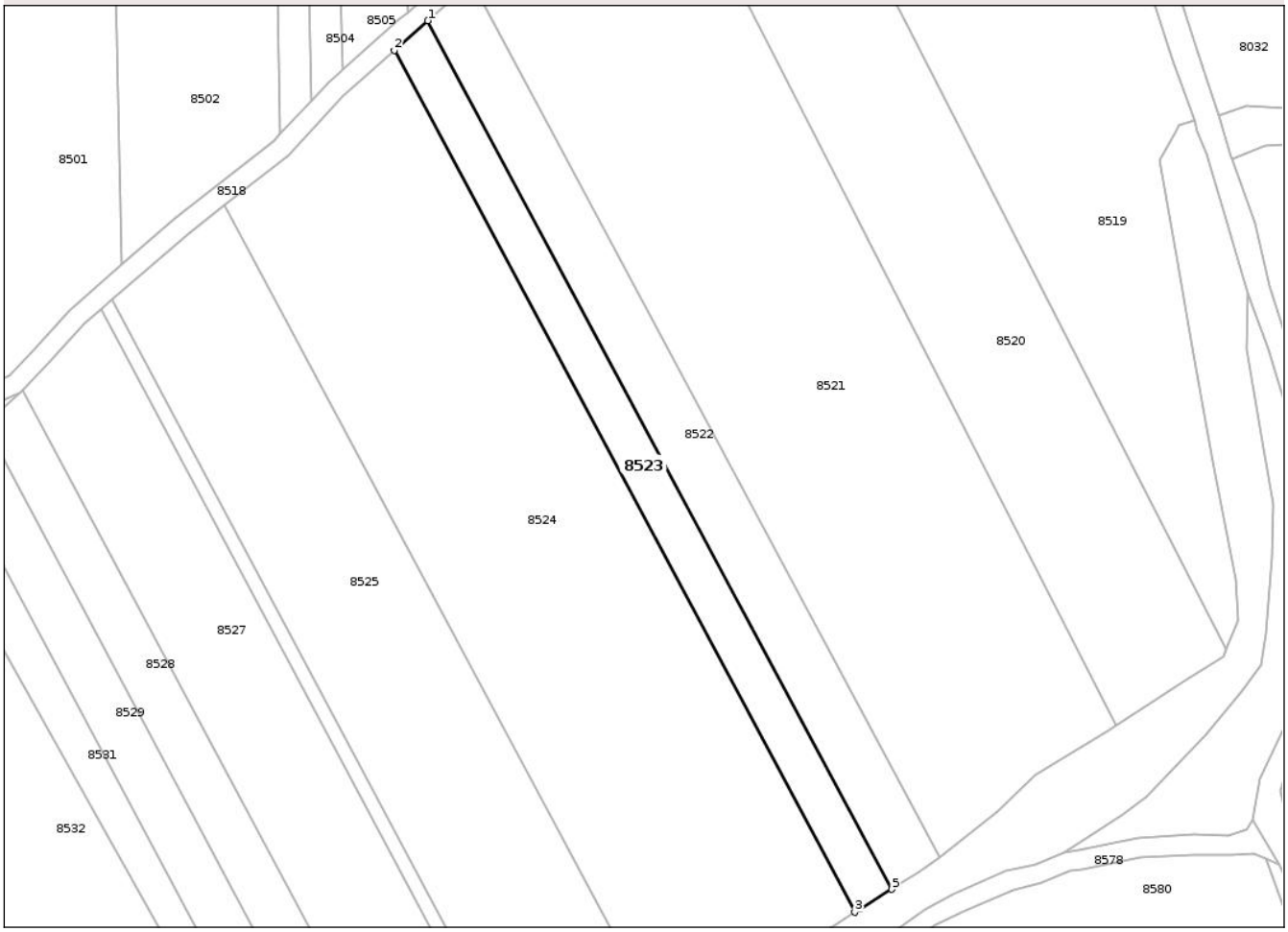

Date referitoare la teren

Crt	Categorie folosință	Intra vilan	Suprafaţa (mp)	Tarla	Parcelă	Nr. topo	Observaţii / Referinţe
1	faneata	NU	2.700	89, 90	713, 715, 717	-	

Lungime Segmente
1) Valorile lungimilor segmentelor sunt obţinute din proiecţie în plan.

Punct început	X / Y	Punct sfârşit	X / Y	Lungime segment (** (m)
1	599.903,801 647.976,479	2	599.895,393 647.969,038	11.228
2	599.895,393 647.969,038	3	600.011,493 647.751,902	246.226
3	600.011,493 647.751,902	4	600.012,779 647.752,738	1.534
4	600.012,779 647.752,738	5	600.020,802 647.757,659	9.412
5	600.020,802 647.757,659	1	599.903,801 647.976,479	248.136

Document care conține date cu caracter personal, protejat de prevederile Regulamentului (UE) nr. 679/2016 și Legii 190/2018

** Lungimile segmentelor sunt determinate în planul de proiecţie Stereo 70 şi sunt rotunjite la 1 milimetru.
*** Distanţa dintre puncte este formată din segmente cumulate ce sunt mai mici decât valoarea 1 milimetru.

Document care conține date cu caracter personal, protejat de prevederile Regulamentului (UE) nr. 679/2016 și Legii 190/2018

DATE DESPRE IMOBILUL NR. 8524

Oficiul de Cadastru şi Publicitate Imobiliară SUCEAVA
Biroul de Cadastru şi Publicitate Imobiliară Falticeni

A. Partea I. Descrierea imobilului

TEREN Extravilan

Adresa: Jud. Suceava

Nr. Crt	Nr cadastral Nr. topografic	Suprafaţa* (mp)	Observaţii / Referinţe
A1		13.500	Sector cadastral:57 Teren neimprejmuit;

B. Partea II. Proprietari şi acte

Inscrieri privitoare la dreptul de proprietate şi alte drepturi reale		Referinţe
/		
Act Administrativ nr. 2232, din 15/04/2025 emis de PRIMARIA BOROAIA;		
B1	Inscrierea posesiei, drept de PROPRIETATE, dobandit prin Lege, cota actuala 1/1	A1
	1) **NEIDENTIFICAT NEIDENTIFICAT**	
Act Normativ nr. 7, din 13/03/1996 emis de PARLAMENTUL ROMANIEI (art. 13);		
B2	Se notează menţiunea de proprietar neidentificat.	A1

C. Partea III. SARCINI .

Inscrieri privind dezmembramintele dreptului de proprietate, drepturi reale de garanţie şi sarcini	Referinţe
NU SUNT	

Document care conține date cu caracter personal, protejat de prevederile Regulamentului (UE) nr. 679/2016 și Legii 190/2018

Anexa Nr. 1 La Partea I

Teren

Nr cadastral	Suprafaţa (mp)*	Observaţii / Referinţe
	13.500	

* Suprafaţa este determinată in planul de proiecţie Stereo 70.

DETALII LINIARE IMOBIL

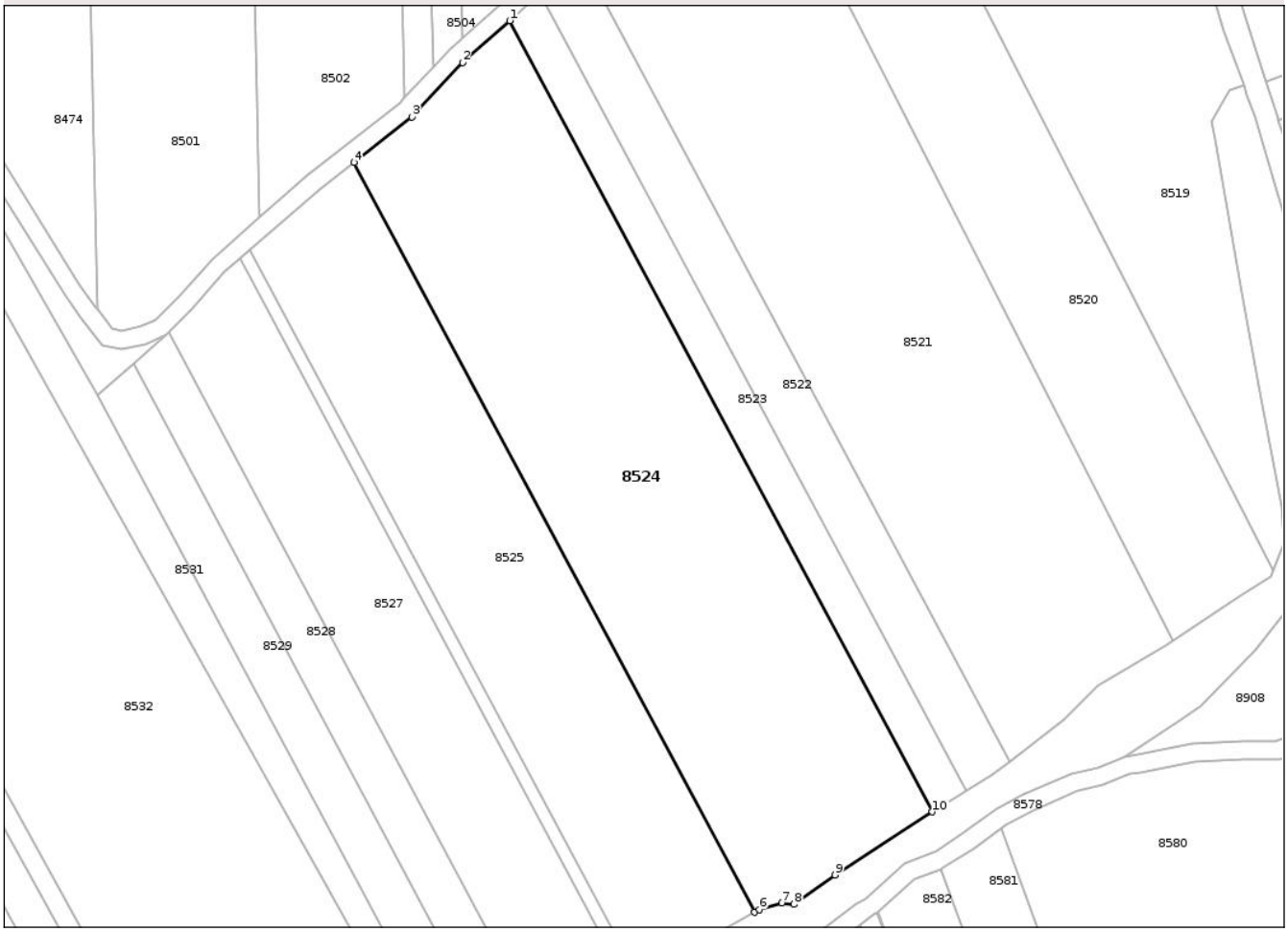

Date referitoare la teren

Crt	Categorie folosință	Intra vilan	Suprafaţa (mp)	Tarla	Parcelă	Nr. topo	Observaţii / Referinţe
1	faneata	NU	13.500	89, 90	713, 715, 717	-	

Lungime Segmente
1) Valorile lungimilor segmentelor sunt obţinute din proiecţie în plan.

Punct început	X / Y	Punct sfârşit	X / Y	Lungime segment (** (m)
1	599.895,393 647.969,038	2	599.882,431 647.957,568	17.308
2	599.882,431 647.957,568	3	599.868,518 647.942,625	20.417
3	599.868,518 647.942,625	4	599.852,596 647.930,168	20.216
4	599.852,596 647.930,168	5	599.962,63 647.724,377	233.361
5	599.962,63 647.724,377	6	599.963,923 647.725,102	1.482

Document care conține date cu caracter personal, protejat de prevederile Regulamentului (UE) nr. 679/2016 și Legii 190/2018

Punct început	X / Y	Punct sfârşit	X / Y	Lungime segment (** (m)
6	599.963,923 647.725,102	7	599.970,129 647.726,928	6.469
7	599.970,129 647.726,928	8	599.973,453 647.726,498	3.352
8	599.973,453 647.726,498	9	599.984,83 647.734,577	13.954
9	599.984,83 647.734,577	10	600.011,493 647.751,902	31.797
10	600.011,493 647.751,902	1	599.895,393 647.969,038	246.226

** Lungimile segmentelor sunt determinate în planul de proiecţie Stereo 70 şi sunt rotunjite la 1 milimetru.
*** Distanţa dintre puncte este formată din segmente cumulate ce sunt mai mici decât valoarea 1 milimetru.

Document care conține date cu caracter personal, protejat de prevederile Regulamentului (UE) nr. 679/2016 și Legii 190/2018

DATE DESPRE IMOBILUL NR. 8525

Oficiul de Cadastru şi Publicitate Imobiliară SUCEAVA
Biroul de Cadastru şi Publicitate Imobiliară Falticeni

A. Partea I. Descrierea imobilului

TEREN Extravilan

Adresa: Jud. Suceava

Nr. Crt	Nr cadastral Nr. topografic	Suprafaţa* (mp)	Observaţii / Referinţe
A1		8.400	Sector cadastral:57 Teren neimprejmuit;

B. Partea II. Proprietari şi acte

Inscrieri privitoare la dreptul de proprietate şi alte drepturi reale		Referinţe
/		
Act Administrativ nr. 2232, din 15/04/2025 emis de PRIMARIA BOROAIA;		
B1	Inscrierea posesiei, drept de PROPRIETATE, dobandit prin Lege, cota actuala 1/1	A1
	1) **NEIDENTIFICAT NEIDENTIFICAT**	
Act Normativ nr. 7, din 13/03/1996 emis de PARLAMENTUL ROMANIEI (art. 13);		
B2	Se notează menţiunea de proprietar neidentificat.	A1

C. Partea III. SARCINI .

Inscrieri privind dezmembramintele dreptului de proprietate, drepturi reale de garanţie şi sarcini	Referinţe
NU SUNT	

Document care conține date cu caracter personal, protejat de prevederile Regulamentului (UE) nr. 679/2016 și Legii 190/2018

Anexa Nr. 1 La Partea I

Teren

Nr cadastral	Suprafaţa (mp)*	Observaţii / Referinţe
	8.400	

* Suprafaţa este determinată in planul de proiecţie Stereo 70.

DETALII LINIARE IMOBIL

Date referitoare la teren

Crt	Categorie folosință	Intra vilan	Suprafaţa (mp)	Tarla	Parcelă	Nr. topo	Observaţii / Referinţe
1	faneata	NU	8.400	89, 90	713, 717	-	

Lungime Segmente
1) Valorile lungimilor segmentelor sunt obţinute din proiecţie în plan.

Punct început	X / Y	Punct sfârşit	X / Y	Lungime segment (** (m)
1	599.852,596 647.930,168	2	599.843,26 647.922,865	11.853
2	599.843,26 647.922,865	3	599.824,042 647.906,142	25.475
3	599.824,042 647.906,142	4	599.930,771 647.706,533	226.351
4	599.930,771 647.706,533	5	599.930,873 647.706,576	0.111
5	599.930,873 647.706,576	6	599.962,63 647.724,377	36.406

Document care conține date cu caracter personal, protejat de prevederile Regulamentului (UE) nr. 679/2016 și Legii 190/2018

Punct început	X / Y	Punct sfârşit	X / Y	Lungime segment (** (m)
6	599.962,63 647.724,377	1	599.852,596 647.930,168	233.361

** Lungimile segmentelor sunt determinate în planul de proiecţie Stereo 70 şi sunt rotunjite la 1 milimetru.
*** Distanţa dintre puncte este formată din segmente cumulate ce sunt mai mici decât valoarea 1 milimetru.

Document care conține date cu caracter personal, protejat de prevederile Regulamentului (UE) nr. 679/2016 și Legii 190/2018

DATE DESPRE IMOBILUL NR. 8526

Oficiul de Cadastru şi Publicitate Imobiliară SUCEAVA
Biroul de Cadastru şi Publicitate Imobiliară Falticeni

A. Partea I. Descrierea imobilului

TEREN Extravilan

Adresa: Jud. Suceava

Nr. Crt	Nr cadastral Nr. topografic	Suprafaţa* (mp)	Observaţii / Referinţe
A1	30675	800	Sector cadastral:57 Teren neimprejmuit;

B. Partea II. Proprietari şi acte

Inscrieri privitoare la dreptul de proprietate şi alte drepturi reale		Referinţe
6891 / 27/05/2011		
Hotarare Judecatoreasca nr. 116, din 20/01/2010 emis de JUDECATORIA FALTICENI (incheiere din 18.02.2010 emisa deJUDECATORIA FALTICENI ; act administrativ nr. 2448/22-07-2009 emis de CJ SUCEAVA;);		
B1	Intabulare, drept de PROPRIETATE, dobandit prin Hotarare Judecatoreasca, cota actuala 1/1	A1
	1) **MOISA LUCIAN**	

C. Partea III. SARCINI .

Inscrieri privind dezmembramintele dreptului de proprietate, drepturi reale de garanţie şi sarcini	Referinţe
NU SUNT	

Document care conține date cu caracter personal, protejat de prevederile Regulamentului (UE) nr. 679/2016 și Legii 190/2018

Anexa Nr. 1 La Partea I

Teren

Nr cadastral	Suprafaţa (mp)*	Observaţii / Referinţe
30675	800	

* Suprafaţa este determinată in planul de proiecţie Stereo 70.

DETALII LINIARE IMOBIL

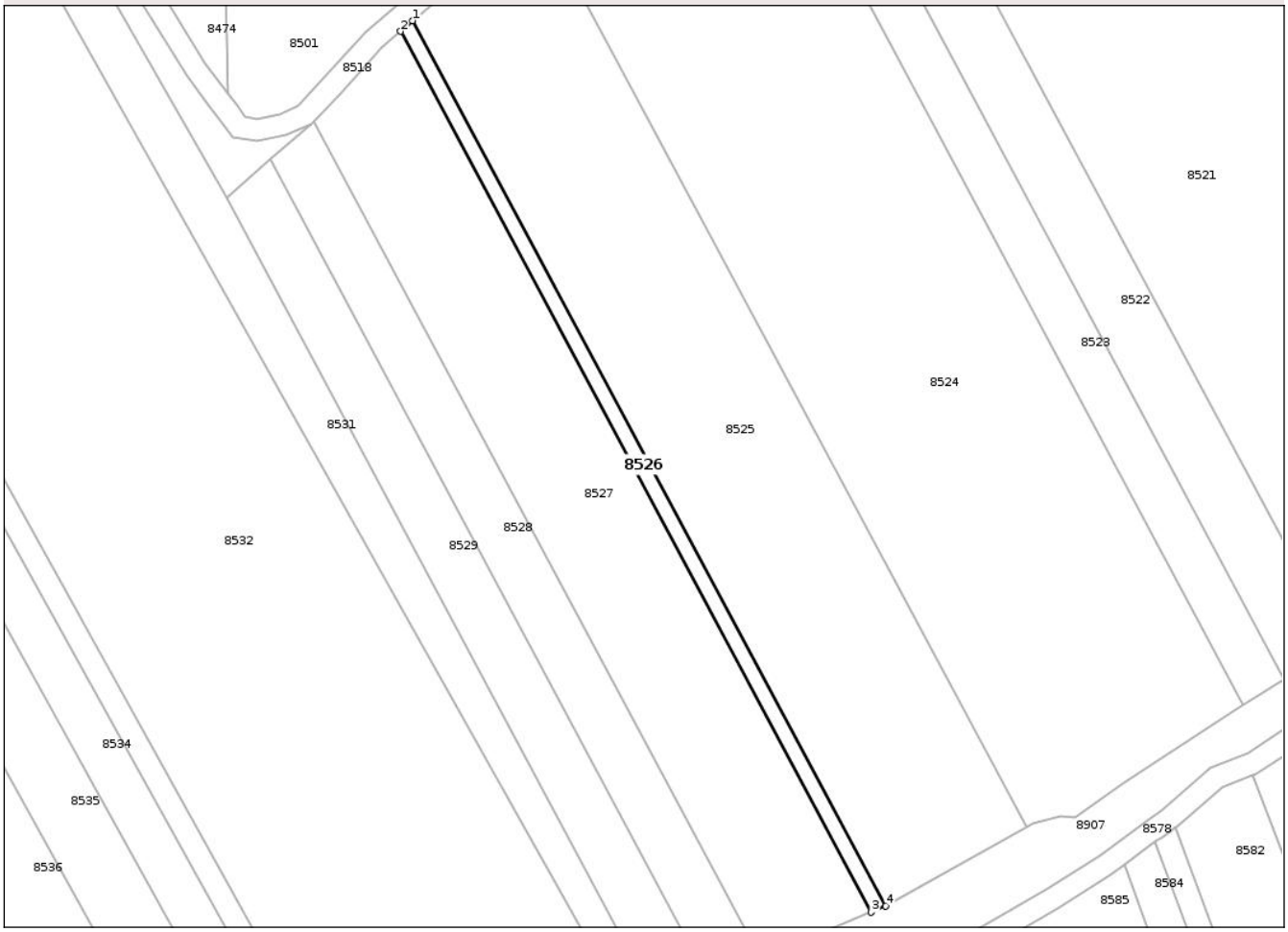

Date referitoare la teren

Crt	Categorie folosință	Intra vilan	Suprafaţa (mp)	Tarla	Parcelă	Nr. topo	Observaţii / Referinţe
1	faneata	NU	800	89, 90	713, 717	-	

Lungime Segmente
1) Valorile lungimilor segmentelor sunt obţinute din proiecţie în plan.

Punct început	X / Y	Punct sfârşit	X / Y	Lungime segment (** (m)
1	599.824,042 647.906,142	2	599.821,3 647.903,756	3.635
2	599.821,3 647.903,756	3	599.927,485 647.705,163	225.199
3	599.927,485 647.705,163	4	599.930,771 647.706,533	3.56
4	599.930,771 647.706,533	1	599.824,042 647.906,142	226.351

**** Lungimile segmentelor sunt determinate în planul de proiecţie Stereo 70 şi sunt rotunjite la 1 milimetru.**

Document care conține date cu caracter personal, protejat de prevederile Regulamentului (UE) nr. 679/2016 și Legii 190/2018

***** Distanţa dintre puncte este formată din segmente cumulate ce sunt mai mici decât valoarea 1 milimetru.**

DATE DESPRE IMOBILUL NR. 8527

Oficiul de Cadastru şi Publicitate Imobiliară SUCEAVA
Biroul de Cadastru şi Publicitate Imobiliară Falticeni

A. Partea I. Descrierea imobilului

TEREN Extravilan

Adresa: Jud. Suceava

Nr. Crt	Nr cadastral Nr. topografic	Suprafaţa* (mp)	Observaţii / Referinţe
A1		5.900	Sector cadastral:57 Teren neimprejmuit;

B. Partea II. Proprietari şi acte

Inscrieri privitoare la dreptul de proprietate şi alte drepturi reale		Referinţe
/		
Act Administrativ nr. 2232, din 15/04/2025 emis de PRIMARIA BOROAIA;		
B1	Inscrierea posesiei, drept de PROPRIETATE, dobandit prin Lege, cota actuala 1/1	A1
	1) **NEIDENTIFICAT NEIDENTIFICAT**	
Act Normativ nr. 7, din 13/03/1996 emis de PARLAMENTUL ROMANIEI (art. 13);		
B2	Se notează menţiunea de proprietar neidentificat.	A1

C. Partea III. SARCINI .

Inscrieri privind dezmembramintele dreptului de proprietate, drepturi reale de garanţie şi sarcini	Referinţe
NU SUNT	

Document care conține date cu caracter personal, protejat de prevederile Regulamentului (UE) nr. 679/2016 și Legii 190/2018

Anexa Nr. 1 La Partea I

Teren

Nr cadastral	Suprafaţa (mp)*	Observaţii / Referinţe
	5.900	

* Suprafaţa este determinată in planul de proiecţie Stereo 70.

DETALII LINIARE IMOBIL

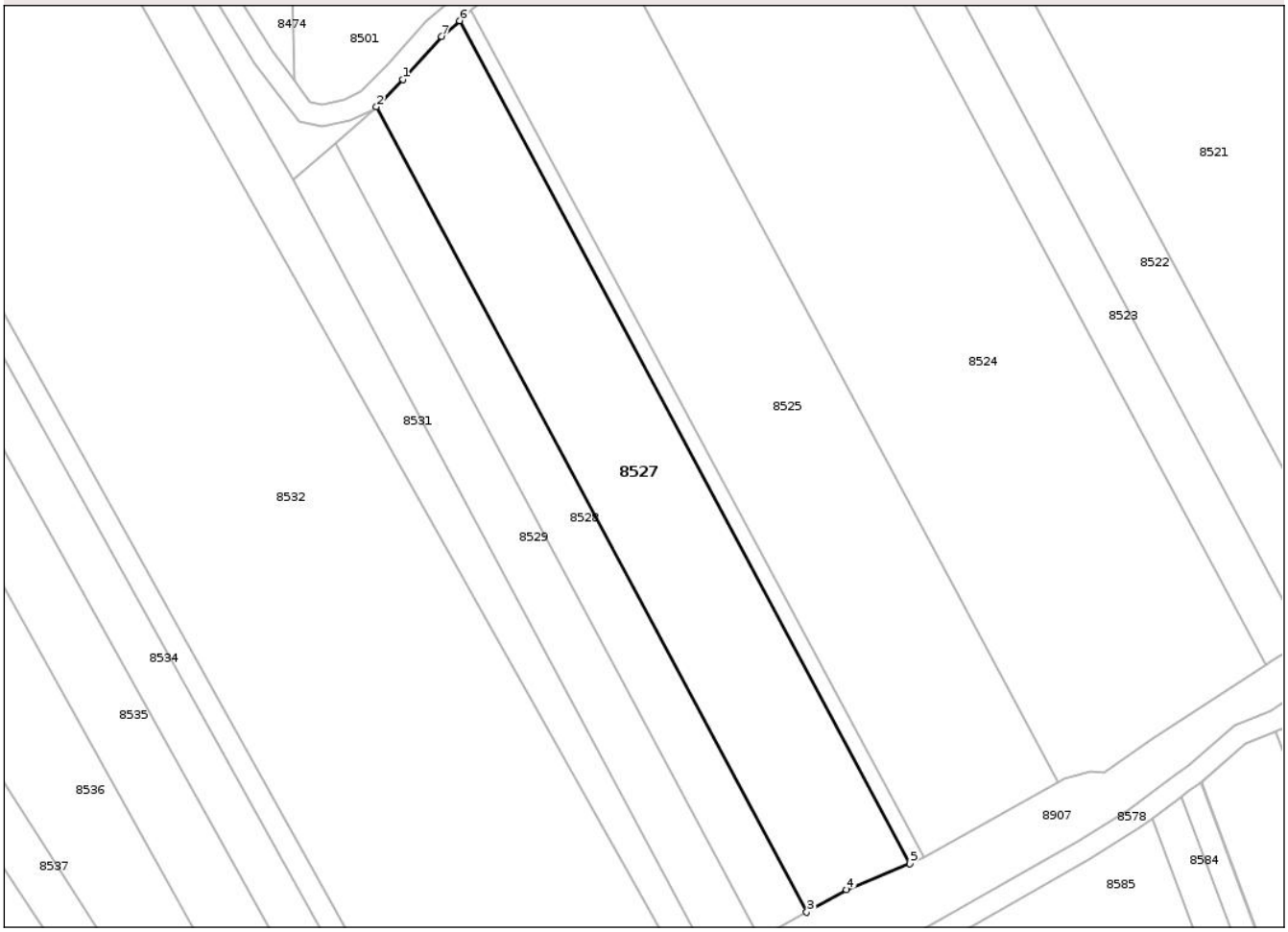

Date referitoare la teren

Crt	Categorie folosință	Intra vilan	Suprafaţa (mp)	Tarla	Parcelă	Nr. topo	Observaţii / Referinţe
1	faneata	NU	5.900	89, 90	713, 717	-	

Lungime Segmente
1) Valorile lungimilor segmentelor sunt obţinute din proiecţie în plan.

Punct început	X / Y	Punct sfârşit	X / Y	Lungime segment (** (m)
1	599.807,895 647.889,96	2	599.801,731 647.883,488	8.938
2	599.801,731 647.883,488	3	599.903,215 647.693,688	215.228
3	599.903,215 647.693,688	4	599.912,612 647.698,962	10.776
4	599.912,612 647.698,962	5	599.927,485 647.705,163	16.114
5	599.927,485 647.705,163	6	599.821,3 647.903,756	225.199

Document care conține date cu caracter personal, protejat de prevederile Regulamentului (UE) nr. 679/2016 și Legii 190/2018

Punct început	X / Y	Punct sfârşit	X / Y	Lungime segment (** (m)
6	599.821,3 647.903,756	7	599.817,068 647.900,074	5.61
7	599.817,068 647.900,074	1	599.807,895 647.889,96	13.654

** Lungimile segmentelor sunt determinate în planul de proiecţie Stereo 70 şi sunt rotunjite la 1 milimetru.
*** Distanţa dintre puncte este formată din segmente cumulate ce sunt mai mici decât valoarea 1 milimetru.

Document care conține date cu caracter personal, protejat de prevederile Regulamentului (UE) nr. 679/2016 și Legii 190/2018

DATE DESPRE IMOBILUL NR. 8528

Oficiul de Cadastru şi Publicitate Imobiliară SUCEAVA
Biroul de Cadastru şi Publicitate Imobiliară Falticeni

A. Partea I. Descrierea imobilului

TEREN Extravilan

Adresa: Jud. Suceava

Nr. Crt	Nr cadastral Nr. topografic	Suprafaţa* (mp)	Observaţii / Referinţe
A1	33157	2.700	Sector cadastral:57 Teren neimprejmuit;

B. Partea II. Proprietari şi acte

Inscrieri privitoare la dreptul de proprietate şi alte drepturi reale		Referinţe
257 / 07/01/2016		
Act Notarial nr. 54, din 06/01/2016 emis de APOSTOL DRAGOS NICOLAE;		
B3	Intabulare, drept de PROPRIETATEbun comun, dobandit prin Conventie, cota actuala 1/1	A1
	1) **ATIMOFTIOAIE VASILE**, casatorit cu 2) **ATIMOFTIOAIE MARIANA**	

C. Partea III. SARCINI

Inscrieri privind dezmembramintele dreptului de proprietate, drepturi reale de garanţie şi sarcini		Referinţe
257 / 07/01/2016		
Act Notarial nr. 54, din 06/01/2016 emis de APOSTOL DRAGOS NICOLAE;		
C1	Intabulare, drept de IPOTECA LEGALA, Valoare:0 corespunzatoare intretinerii neexecutate conf art 2386 alin 4 NCC, dobandit prin Conventie, cota actuala 1/1	A1
	1) **ATIMOFTIOAIE IOAN**	

Document care conține date cu caracter personal, protejat de prevederile Regulamentului (UE) nr. 679/2016 și Legii 190/2018

Anexa Nr. 1 La Partea I

Teren

Nr cadastral	Suprafaţa (mp)*	Observaţii / Referinţe
33157	2.700	

* Suprafaţa este determinată in planul de proiecţie Stereo 70.

DETALII LINIARE IMOBIL

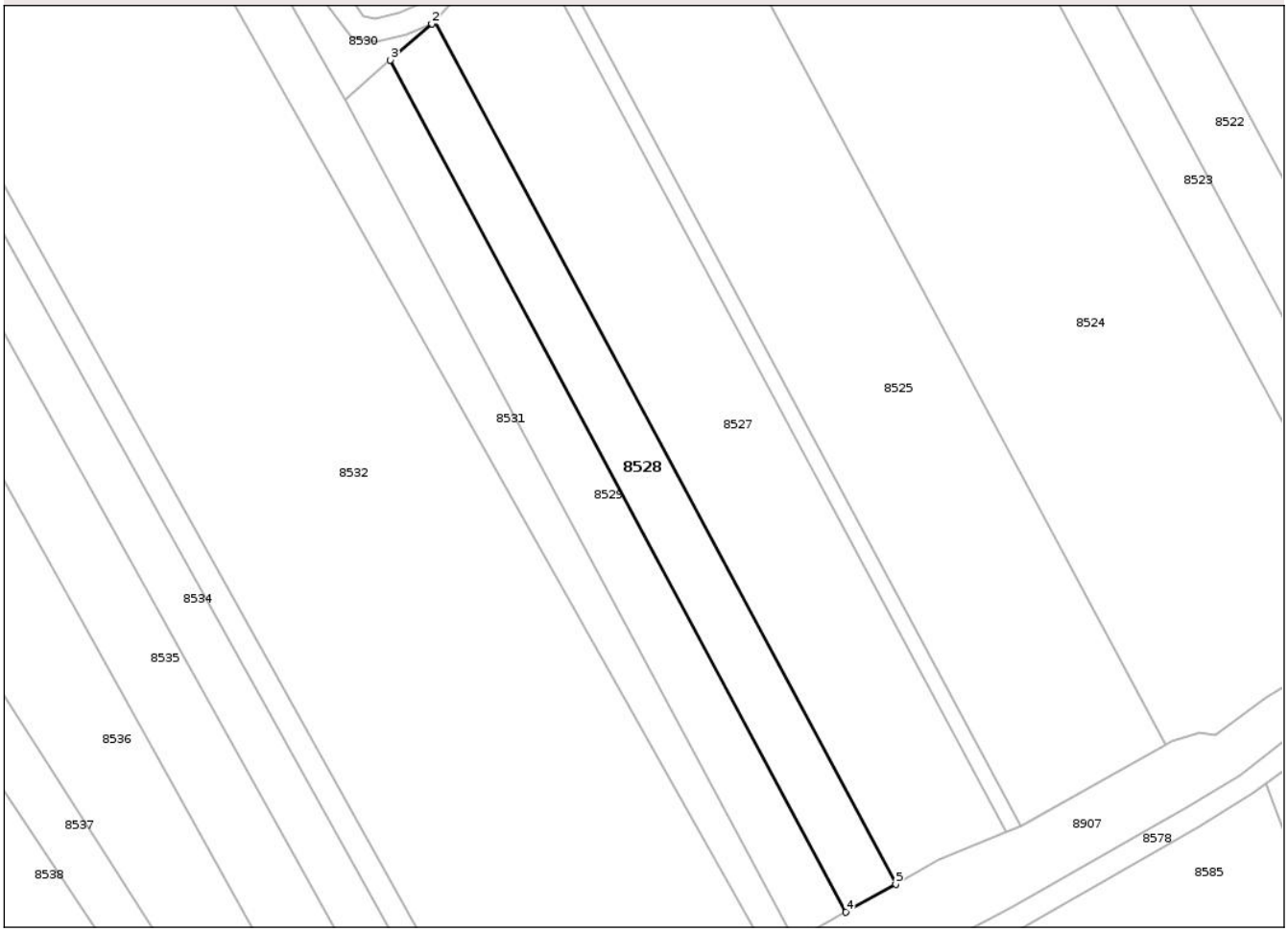

Date referitoare la teren

Crt	Categorie folosință	Intra vilan	Suprafaţa (mp)	Tarla	Parcelă	Nr. topo	Observaţii / Referinţe
1	arabil	NU	2.700	89, 90	708, 717	-	

Lungime Segmente
1) Valorile lungimilor segmentelor sunt obţinute din proiecţie în plan.

Punct început	X / Y	Punct sfârşit	X / Y	Lungime segment (** (m)
1	599.801,731 647.883,488	2	599.801,108 647.882,834	0.903
2	599.801,108 647.882,834	3	599.792,03 647.874,848	12.091
3	599.792,03 647.874,848	4	599.892,2 647.687,506	212.441
4	599.892,2 647.687,506	5	599.903,215 647.693,688	12.631
5	599.903,215 647.693,688	1	599.801,731 647.883,488	215.228

Document care conține date cu caracter personal, protejat de prevederile Regulamentului (UE) nr. 679/2016 și Legii 190/2018

** Lungimile segmentelor sunt determinate în planul de proiecţie Stereo 70 şi sunt rotunjite la 1 milimetru.
*** Distanţa dintre puncte este formată din segmente cumulate ce sunt mai mici decât valoarea 1 milimetru.

Document care conține date cu caracter personal, protejat de prevederile Regulamentului (UE) nr. 679/2016 și Legii 190/2018

DATE DESPRE IMOBILUL NR. 8529

Oficiul de Cadastru şi Publicitate Imobiliară SUCEAVA
Biroul de Cadastru şi Publicitate Imobiliară Falticeni

A. Partea I. Descrierea imobilului

TEREN Extravilan

Adresa: Jud. Suceava

Nr. Crt	Nr cadastral Nr. topografic	Suprafaţa* (mp)	Observaţii / Referinţe
A1	33158	2.700	Sector cadastral:57 Teren neimprejmuit;

B. Partea II. Proprietari şi acte

Inscrieri privitoare la dreptul de proprietate şi alte drepturi reale		Referinţe
253 / 07/01/2016		
Act Notarial nr. 54, din 06/01/2016 emis de APOSTOL MARIA;		
B3	Intabulare, drept de PROPRIETATEbun comun, dobandit prin Conventie, cota actuala 1/1	A1
	1) **ATIMOFTIOAIE VASILE**, casatorit cu 2) **ATIMOFTIOAIE MARIANA**	

C. Partea III. SARCINI

Inscrieri privind dezmembramintele dreptului de proprietate, drepturi reale de garanţie şi sarcini		Referinţe
253 / 07/01/2016		
Act Notarial nr. 54, din 06/01/2016 emis de APOSTOL MARIA;		
C1	Intabulare, drept de IPOTECA LEGALA, Valoare:0 corespunzatoare intretinerii neexecutate conf art 2386 alin 4 NCC, dobandit prin Conventie, cota actuala 1/1	A1
	1) **ATIMOFTIOAIE IOAN**	
C2	Intabulare, drept de IPOTECA LEGALA, Valoare:0 corespunzatoare intretinerii neexecutate conf art 2386 alin 4 NCC, dobandit prin Conventie, cota actuala 1/1	A1
	1) **ATIMOFTIOAIE MARIA**	

Document care conține date cu caracter personal, protejat de prevederile Regulamentului (UE) nr. 679/2016 și Legii 190/2018

Anexa Nr. 1 La Partea I

Teren

Nr cadastral	Suprafaţa (mp)*	Observaţii / Referinţe
33158	2.700	

* Suprafaţa este determinată in planul de proiecţie Stereo 70.

DETALII LINIARE IMOBIL

Date referitoare la teren

Crt	Categorie folosință	Intra vilan	Suprafaţa (mp)	Tarla	Parcelă	Nr. topo	Observaţii / Referinţe
1	arabil	NU	2.700	89, 90	708, 717	-	

Lungime Segmente
1) Valorile lungimilor segmentelor sunt obţinute din proiecţie în plan.

Punct început	X / Y	Punct sfârşit	X / Y	Lungime segment (** (m)
1	599.792,03 647.874,848	2	599.782,164 647.866,17	13.139
2	599.782,164 647.866,17	3	599.881,042 647.681,244	209.701
3	599.881,042 647.681,244	4	599.892,2 647.687,506	12.795
4	599.892,2 647.687,506	1	599.792,03 647.874,848	212.441

**** Lungimile segmentelor sunt determinate în planul de proiecţie Stereo 70 şi sunt rotunjite la 1 milimetru.**

Document care conține date cu caracter personal, protejat de prevederile Regulamentului (UE) nr. 679/2016 și Legii 190/2018

***** Distanţa dintre puncte este formată din segmente cumulate ce sunt mai mici decât valoarea 1 milimetru.**

DATE DESPRE IMOBILUL NR. 8530

Oficiul de Cadastru şi Publicitate Imobiliară SUCEAVA
Biroul de Cadastru şi Publicitate Imobiliară Falticeni

A. Partea I. Descrierea imobilului

TEREN Extravilan

Adresa: Jud. Suceava

Nr. Crt	Nr cadastral Nr. topografic	Suprafaţa* (mp)	Observaţii / Referinţe
A1		680	Sector cadastral:57 Teren neimprejmuit;

B. Partea II. Proprietari şi acte

Inscrieri privitoare la dreptul de proprietate şi alte drepturi reale		Referinţe
/		
Act Administrativ nr. 2232, din 15/04/2025 emis de PRIMARIA BOROAIA;		
B1	Inscrierea posesiei, drept de PROPRIETATE, dobandit prin Lege, cota actuala 1/1	A1
	1) **NEIDENTIFICAT NEIDENTIFICAT**	
Act Normativ nr. 7, din 13/03/1996 emis de PARLAMENTUL ROMANIEI (art. 13);		
B2	Se notează menţiunea de proprietar neidentificat.	A1

C. Partea III. SARCINI .

Inscrieri privind dezmembramintele dreptului de proprietate, drepturi reale de garanţie şi sarcini	Referinţe
NU SUNT	

Document care conține date cu caracter personal, protejat de prevederile Regulamentului (UE) nr. 679/2016 și Legii 190/2018

Anexa Nr. 1 La Partea I

Teren

Nr cadastral	Suprafaţa (mp)*	Observaţii / Referinţe
	680	

* Suprafaţa este determinată in planul de proiecţie Stereo 70.

DETALII LINIARE IMOBIL

Date referitoare la teren

Crt	Categorie folosință	Intra vilan	Suprafaţa (mp)	Tarla	Parcelă	Nr. topo	Observaţii / Referinţe
1	faneata	NU	680	89	706/2, 708	-	

Lungime Segmente
1) Valorile lungimilor segmentelor sunt obţinute din proiecţie în plan.

Punct început	X / Y	Punct sfârşit	X / Y	Lungime segment (** (m)
1	599.782,164 647.866,17	2	599.792,03 647.874,848	13.139
2	599.792,03 647.874,848	3	599.801,108 647.882,834	12.091
3	599.801,108 647.882,834	4	599.795,5 647.880,395	6.115
4	599.795,5 647.880,395	5	599.788,887 647.878,953	6.768
5	599.788,887 647.878,953	6	599.783,371 647.879,969	5.609

Document care conține date cu caracter personal, protejat de prevederile Regulamentului (UE) nr. 679/2016 și Legii 190/2018

Punct început	X / Y	Punct sfârşit	X / Y	Lungime segment (** (m)
6	599.783,371 647.879,969	7	599.777,534 647.887,712	9.697
7	599.777,534 647.887,712	8	599.773,081 647.893,793	7.537
8	599.773,081 647.893,793	9	599.751,964 647.927,881	40.099
9	599.751,964 647.927,881	10	599.736,441 647.952,718	29.289
10	599.736,441 647.952,718	11	599.726,034 647.970,403	20.52
11	599.726,034 647.970,403	12	599.722,319 647.976,879	7.466
12	599.722,319 647.976,879	13	599.720,928 647.978,462	2.107
13	599.720,928 647.978,462	14	599.718,921 647.979,211	2.142
14	599.718,921 647.979,211	15	599.717,577 647.978,979	1.364
15	599.717,577 647.978,979	1	599.782,164 647.866,17	129.99

** Lungimile segmentelor sunt determinate în planul de proiecţie Stereo 70 şi sunt rotunjite la 1 milimetru.
*** Distanţa dintre puncte este formată din segmente cumulate ce sunt mai mici decât valoarea 1 milimetru.

Document care conține date cu caracter personal, protejat de prevederile Regulamentului (UE) nr. 679/2016 și Legii 190/2018

DATE DESPRE IMOBILUL NR. 8531

Oficiul de Cadastru şi Publicitate Imobiliară SUCEAVA
Biroul de Cadastru şi Publicitate Imobiliară Falticeni

A. Partea I. Descrierea imobilului

TEREN Extravilan

Adresa: Jud. Suceava

Nr. Crt	Nr cadastral Nr. topografic	Suprafaţa* (mp)	Observaţii / Referinţe
A1		3.200	Sector cadastral:57 Teren neimprejmuit;

B. Partea II. Proprietari şi acte

Inscrieri privitoare la dreptul de proprietate şi alte drepturi reale		Referinţe
/		
Act Administrativ nr. 1521, din 02/04/1997 emis de CJSDPAT SUCEAVA;		
B1	Intabulare, drept de PROPRIETATE, dobandit prin Reconstituire, cota actuala 1/1	A1
	1) **ARĂTOAIE ILINCA**, Lipsă CNP proprietar.	

C. Partea III. SARCINI .

Inscrieri privind dezmembramintele dreptului de proprietate, drepturi reale de garanţie şi sarcini	Referinţe
NU SUNT	

Document care conține date cu caracter personal, protejat de prevederile Regulamentului (UE) nr. 679/2016 și Legii 190/2018

Anexa Nr. 1 La Partea I

Teren

Nr cadastral	Suprafaţa (mp)*	Observaţii / Referinţe
	3.200	

* Suprafaţa este determinată in planul de proiecţie Stereo 70.

DETALII LINIARE IMOBIL

Date referitoare la teren

Crt	Categorie folosință	Intra vilan	Suprafaţa (mp)	Tarla	Parcelă	Nr. topo	Observaţii / Referinţe
1	faneata	NU	3.200	89, 90	697, 708, 717	-	

Lungime Segmente
1) Valorile lungimilor segmentelor sunt obţinute din proiecţie în plan.

Punct început	X / Y	Punct sfârşit	X / Y	Lungime segment (** (m)
1	599.782,164 647.866,17	2	599.717,577 647.978,979	129.99
2	599.717,577 647.978,979	3	599.716,897 647.978,861	0.69
3	599.716,897 647.978,861	4	599.711,344 647.975,309	6.592
4	599.711,344 647.975,309	5	599.708,987 647.973,863	2.765
5	599.708,987 647.973,863	6	599.875,84 647.677,219	340.349

Document care conține date cu caracter personal, protejat de prevederile Regulamentului (UE) nr. 679/2016 și Legii 190/2018

Punct început	X / Y	Punct sfârşit	X / Y	Lungime segment (** (m)
6	599.875,84 647.677,219	7	599.880,645 647.681,021	6.127
7	599.880,645 647.681,021	8	599.881,042 647.681,244	0.455
8	599.881,042 647.681,244	1	599.782,164 647.866,17	209.701

** Lungimile segmentelor sunt determinate în planul de proiecţie Stereo 70 şi sunt rotunjite la 1 milimetru.
*** Distanţa dintre puncte este formată din segmente cumulate ce sunt mai mici decât valoarea 1 milimetru.

Document care conține date cu caracter personal, protejat de prevederile Regulamentului (UE) nr. 679/2016 și Legii 190/2018

DATE DESPRE IMOBILUL NR. 8532

Oficiul de Cadastru şi Publicitate Imobiliară SUCEAVA
Biroul de Cadastru şi Publicitate Imobiliară Falticeni

A. Partea I. Descrierea imobilului

TEREN Extravilan

Adresa: Jud. Suceava

Nr. Crt	Nr cadastral Nr. topografic	Suprafaţa* (mp)	Observaţii / Referinţe
A1		21.900	Sector cadastral:57 Teren neimprejmuit;

B. Partea II. Proprietari şi acte

Inscrieri privitoare la dreptul de proprietate şi alte drepturi reale		Referinţe
/		
Act Administrativ nr. 2232, din 15/04/2025 emis de PRIMARIA BOROAIA;		
B1	Inscrierea posesiei, drept de PROPRIETATE, dobandit prin Lege, cota actuala 1/1	A1
	1) **NEIDENTIFICAT NEIDENTIFICAT**	
Act Normativ nr. 7, din 13/03/1996 emis de PARLAMENTUL ROMANIEI (art. 13);		
B2	Se notează menţiunea de proprietar neidentificat.	A1

C. Partea III. SARCINI .

Inscrieri privind dezmembramintele dreptului de proprietate, drepturi reale de garanţie şi sarcini	Referinţe
NU SUNT	

Document care conține date cu caracter personal, protejat de prevederile Regulamentului (UE) nr. 679/2016 și Legii 190/2018

Anexa Nr. 1 La Partea I

Teren

Nr cadastral	Suprafaţa (mp)*	Observaţii / Referinţe
	21.900	

* Suprafaţa este determinată in planul de proiecţie Stereo 70.

DETALII LINIARE IMOBIL

Date referitoare la teren

Crt	Categorie folosință	Intra vilan	Suprafaţa (mp)	Tarla	Parcelă	Nr. topo	Observaţii / Referinţe
1	faneata	NU	21.900	89, 90	697, 708, 717	-	

Lungime Segmente
1) Valorile lungimilor segmentelor sunt obţinute din proiecţie în plan.

Punct început	X / Y	Punct sfârşit	X / Y	Lungime segment (** (m)
1	599.875,84 647.677,219	2	599.708,987 647.973,863	340.349
2	599.708,987 647.973,863	3	599.702,599 647.969,947	7.493
3	599.702,599 647.969,947	4	599.691,187 647.963,056	13.331
4	599.691,187 647.963,056	5	599.673,182 647.952,517	20.863
5	599.673,182 647.952,517	6	599.661,258 647.945,973	13.602

Document care conține date cu caracter personal, protejat de prevederile Regulamentului (UE) nr. 679/2016 și Legii 190/2018

Punct început	X / Y	Punct sfârşit	X / Y	Lungime segment (** (m)
6	599.661,258 647.945,973	7	599.654,247 647.941,717	8.202
7	599.654,247 647.941,717	8	599.821,703 647.641,021	344.18
8	599.821,703 647.641,021	9	599.831,042 647.646,114	10.637
9	599.831,042 647.646,114	10	599.848,75 647.663,677	24.941
10	599.848,75 647.663,677	11	599.869,307 647.672,051	22.197
11	599.869,307 647.672,051	1	599.875,84 647.677,219	8.33

** Lungimile segmentelor sunt determinate în planul de proiecţie Stereo 70 şi sunt rotunjite la 1 milimetru.
*** Distanţa dintre puncte este formată din segmente cumulate ce sunt mai mici decât valoarea 1 milimetru.

Document care conține date cu caracter personal, protejat de prevederile Regulamentului (UE) nr. 679/2016 și Legii 190/2018

DATE DESPRE IMOBILUL NR. 8533

Oficiul de Cadastru şi Publicitate Imobiliară SUCEAVA
Biroul de Cadastru şi Publicitate Imobiliară Falticeni

A. Partea I. Descrierea imobilului

TEREN Extravilan

Adresa: Jud. Suceava

Nr. Crt	Nr cadastral Nr. topografic	Suprafaţa* (mp)	Observaţii / Referinţe
A1		1.800	Sector cadastral:57 Teren neimprejmuit;

B. Partea II. Proprietari şi acte

Inscrieri privitoare la dreptul de proprietate şi alte drepturi reale		Referinţe
/		
Act Notarial nr. 62, din 23/02/2015 emis de SPN APOSTOL;		
B1	Intabulare, drept de PROPRIETATE, dobandit prin Succesiune, cota actuala 1/1	A1
	1) **BERARIU DUMITRU-DAN**	

C. Partea III. SARCINI .

Inscrieri privind dezmembramintele dreptului de proprietate, drepturi reale de garanţie şi sarcini	Referinţe
NU SUNT	

Anexa Nr. 1 La Partea I

Teren

Nr cadastral	Suprafaţa (mp)*	Observaţii / Referinţe
	1.800	

* Suprafaţa este determinată in planul de proiecţie Stereo 70.

DETALII LINIARE IMOBIL

Date referitoare la teren

Crt	Categorie folosință	Intra vilan	Suprafaţa (mp)	Tarla	Parcelă	Nr. topo	Observaţii / Referinţe
1	faneata	NU	1.800	89, 90	697, 707, 708	-	

Lungime Segmente
1) Valorile lungimilor segmentelor sunt obţinute din proiecţie în plan.

Punct început	X / Y	Punct sfârşit	X / Y	Lungime segment (** (m)
1	599.654,247 647.941,717	2	599.653,3 647.941,143	1.107
2	599.653,3 647.941,143	3	599.649,81 647.938,93	4.132
3	599.649,81 647.938,93	4	599.817,11 647.638,516	343.857
4	599.817,11 647.638,516	5	599.821,703 647.641,021	5.232
5	599.821,703 647.641,021	1	599.654,247 647.941,717	344.18

Document care conține date cu caracter personal, protejat de prevederile Regulamentului (UE) nr. 679/2016 și Legii 190/2018

** Lungimile segmentelor sunt determinate în planul de proiecţie Stereo 70 şi sunt rotunjite la 1 milimetru.
*** Distanţa dintre puncte este formată din segmente cumulate ce sunt mai mici decât valoarea 1 milimetru.

Document care conține date cu caracter personal, protejat de prevederile Regulamentului (UE) nr. 679/2016 și Legii 190/2018

DATE DESPRE IMOBILUL NR. 8534

Oficiul de Cadastru şi Publicitate Imobiliară SUCEAVA
Biroul de Cadastru şi Publicitate Imobiliară Falticeni

A. Partea I. Descrierea imobilului

TEREN Extravilan

Adresa: Jud. Suceava

Nr. Crt	Nr cadastral Nr. topografic	Suprafaţa* (mp)	Observaţii / Referinţe
A1		3.600	Sector cadastral:57 Teren neimprejmuit;

B. Partea II. Proprietari şi acte

Inscrieri privitoare la dreptul de proprietate şi alte drepturi reale		Referinţe
/		
Act Administrativ nr. 1548, din 26/06/1997 emis de CJSDPAT SUCEAVA;		
B1	Intabulare, drept de PROPRIETATE, dobandit prin Reconstituire, cota actuala 1/1	A1
	1) **BERARU DUMITRU**, Lipsă CNP proprietar. 2) **BERARU VASILE**, Lipsă CNP proprietar.	

C. Partea III. SARCINI .

Inscrieri privind dezmembramintele dreptului de proprietate, drepturi reale de garanţie şi sarcini	Referinţe
NU SUNT	

Document care conține date cu caracter personal, protejat de prevederile Regulamentului (UE) nr. 679/2016 și Legii 190/2018

Anexa Nr. 1 La Partea I

Teren

Nr cadastral	Suprafaţa (mp)*	Observaţii / Referinţe
	3.600	

* Suprafaţa este determinată in planul de proiecţie Stereo 70.

DETALII LINIARE IMOBIL

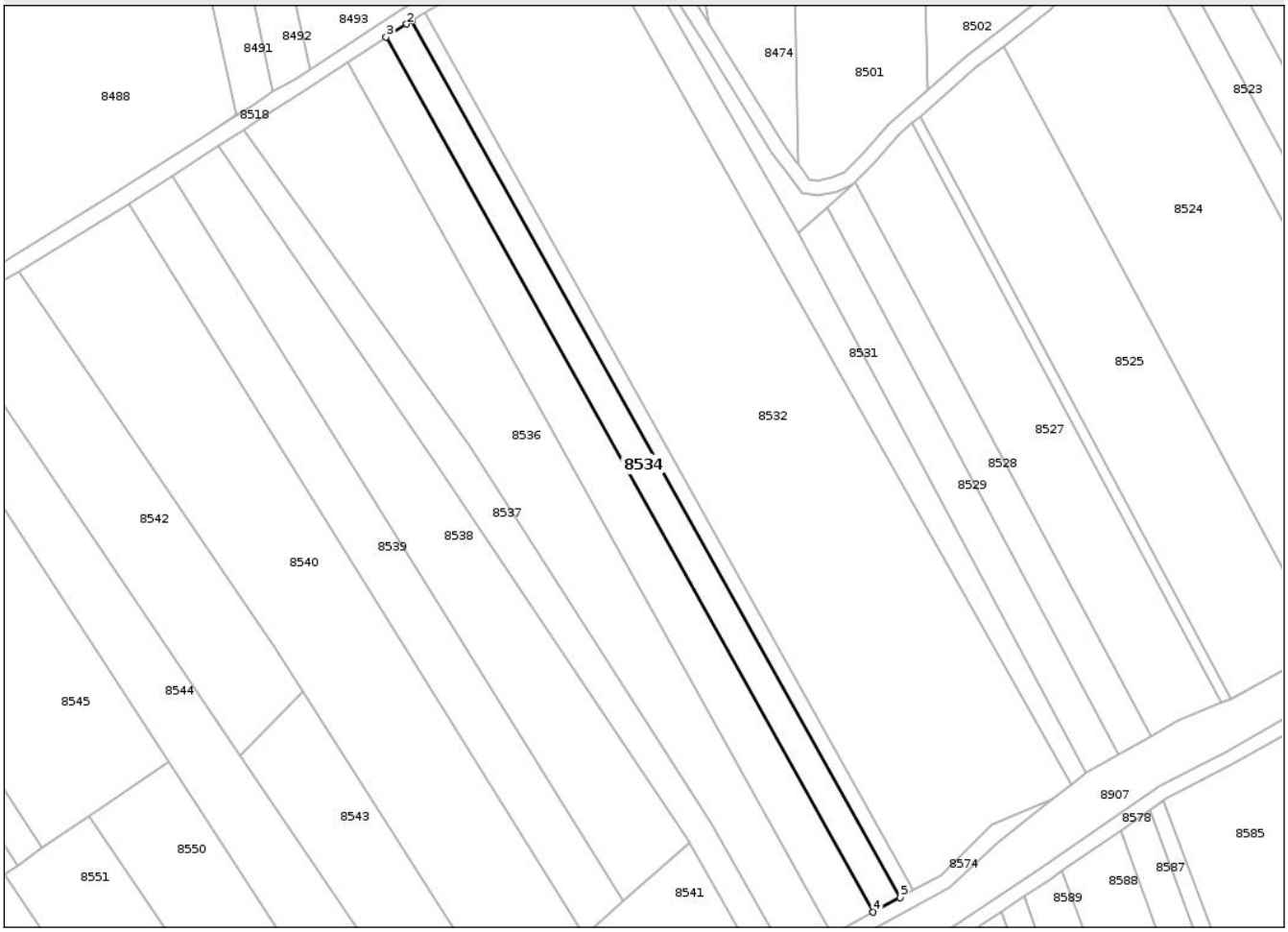

Date referitoare la teren

Crt	Categorie folosință	Intra vilan	Suprafaţa (mp)	Tarla	Parcelă	Nr. topo	Observaţii / Referinţe
1	faneata	NU	3.600	89, 90	697, 707, 708	-	

Lungime Segmente
1) Valorile lungimilor segmentelor sunt obţinute din proiecţie în plan.

Punct început	X / Y	Punct sfârşit	X / Y	Lungime segment (** (m)
1	599.649,81 647.938,93	2	599.647,954 647.937,753	2.198
2	599.647,954 647.937,753	3	599.640,926 647.933,343	8.297
3	599.640,926 647.933,343	4	599.807,909 647.633,498	343.206
4	599.807,909 647.633,498	5	599.817,11 647.638,516	10.48
5	599.817,11 647.638,516	1	599.649,81 647.938,93	343.857

Document care conține date cu caracter personal, protejat de prevederile Regulamentului (UE) nr. 679/2016 și Legii 190/2018

** Lungimile segmentelor sunt determinate în planul de proiecţie Stereo 70 şi sunt rotunjite la 1 milimetru.
*** Distanţa dintre puncte este formată din segmente cumulate ce sunt mai mici decât valoarea 1 milimetru.

Document care conține date cu caracter personal, protejat de prevederile Regulamentului (UE) nr. 679/2016 și Legii 190/2018

DATE DESPRE IMOBILUL NR. 8535

Oficiul de Cadastru şi Publicitate Imobiliară SUCEAVA
Biroul de Cadastru şi Publicitate Imobiliară Falticeni

A. Partea I. Descrierea imobilului

TEREN Extravilan

Adresa: Jud. Suceava

Nr. Crt	Nr cadastral Nr. topografic	Suprafaţa* (mp)	Observaţii / Referinţe
A1		5.400	Sector cadastral:57 Teren neimprejmuit;

B. Partea II. Proprietari şi acte

Inscrieri privitoare la dreptul de proprietate şi alte drepturi reale		Referinţe
/		
Act Notarial nr. 3056, din 11/09/2020 emis de SPN APOSTOL;		
B1	Intabulare, drept de PROPRIETATE, dobandit prin PARTAJ, cota actuala 1/1	A1
	1) **COCOLOŞ VASILE**	

C. Partea III. SARCINI .

Inscrieri privind dezmembramintele dreptului de proprietate, drepturi reale de garanţie şi sarcini	Referinţe
NU SUNT	

Document care conține date cu caracter personal, protejat de prevederile Regulamentului (UE) nr. 679/2016 și Legii 190/2018

Anexa Nr. 1 La Partea I

Teren

Nr cadastral	Suprafaţa (mp)*	Observaţii / Referinţe
	5.400	

* Suprafaţa este determinată in planul de proiecţie Stereo 70.

DETALII LINIARE IMOBIL

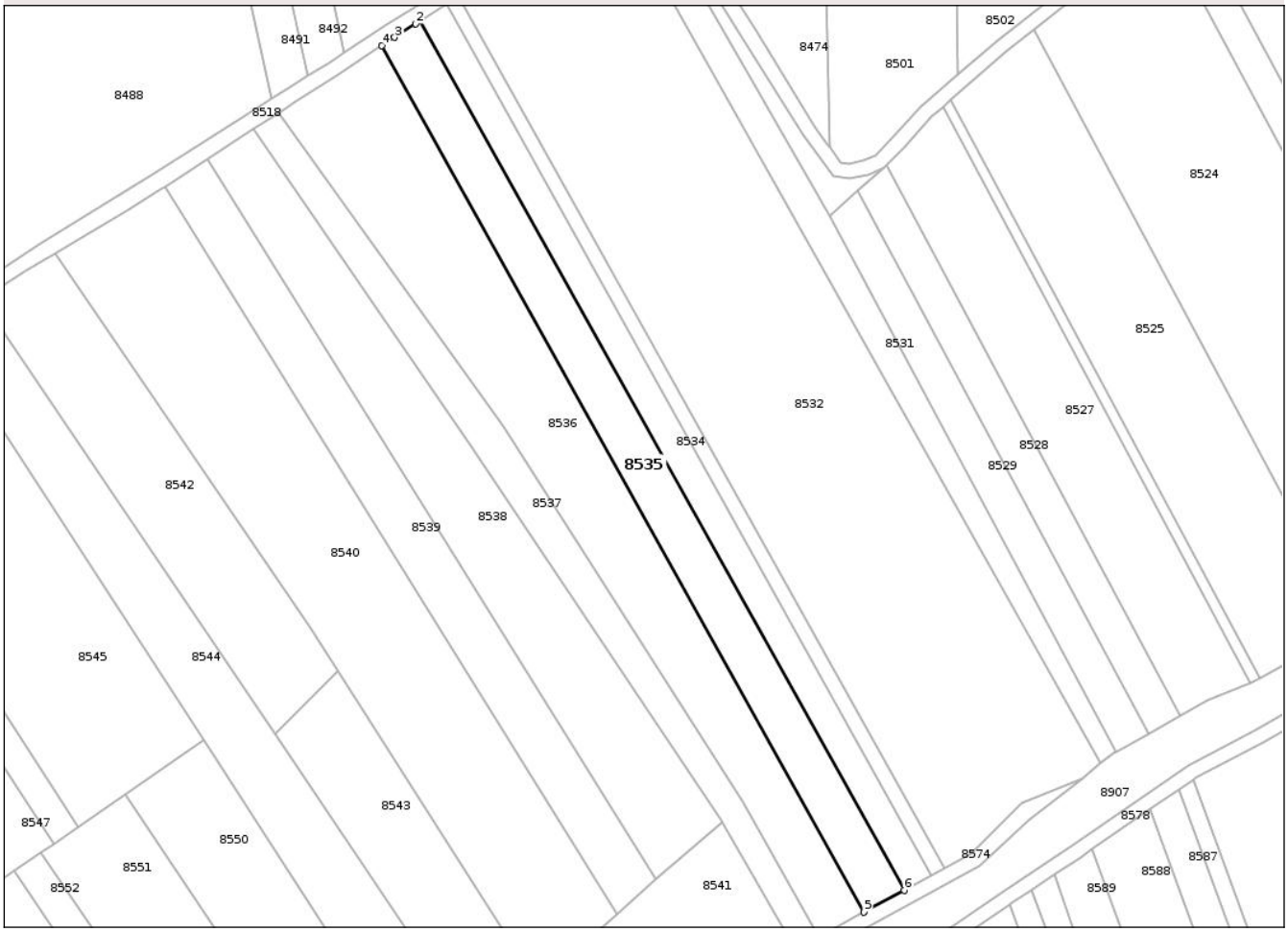

Date referitoare la teren

Crt	Categorie folosință	Intra vilan	Suprafaţa (mp)	Tarla	Parcelă	Nr. topo	Observaţii / Referinţe
1	faneata	NU	5.400	89, 90	697, 707, 708	-	

Lungime Segmente
1) Valorile lungimilor segmentelor sunt obţinute din proiecţie în plan.

Punct început	X / Y	Punct sfârşit	X / Y	Lungime segment (** (m)
1	599.640,926 647.933,343	2	599.639,311 647.932,33	1.906
2	599.639,311 647.932,33	3	599.632,075 647.927,61	8.639
3	599.632,075 647.927,61	4	599.627,681 647.924,732	5.253
4	599.627,681 647.924,732	5	599.794,071 647.625,952	341.987
5	599.794,071 647.625,952	6	599.807,909 647.633,498	15.762

Document care conține date cu caracter personal, protejat de prevederile Regulamentului (UE) nr. 679/2016 și Legii 190/2018

Punct început	X / Y	Punct sfârşit	X / Y	Lungime segment (** (m)
6	599.807,909 647.633,498	1	599.640,926 647.933,343	343.206

** Lungimile segmentelor sunt determinate în planul de proiecţie Stereo 70 şi sunt rotunjite la 1 milimetru.
*** Distanţa dintre puncte este formată din segmente cumulate ce sunt mai mici decât valoarea 1 milimetru.

Document care conține date cu caracter personal, protejat de prevederile Regulamentului (UE) nr. 679/2016 și Legii 190/2018

DATE DESPRE IMOBILUL NR. 8536

Oficiul de Cadastru şi Publicitate Imobiliară SUCEAVA
Biroul de Cadastru şi Publicitate Imobiliară Falticeni

A. Partea I. Descrierea imobilului

TEREN Extravilan

Adresa: Jud. Suceava

Nr. Crt	Nr cadastral Nr. topografic	Suprafaţa* (mp)	Observaţii / Referinţe
A1		9.100	Sector cadastral:57 Teren neimprejmuit;

B. Partea II. Proprietari şi acte

Inscrieri privitoare la dreptul de proprietate şi alte drepturi reale		Referinţe
/		
Act Administrativ nr. 2232, din 15/04/2025 emis de PRIMARIA BOROAIA;		
B1	Inscrierea posesiei, drept de PROPRIETATE, dobandit prin Lege, cota actuala 1/1	A1
	1) **NEIDENTIFICAT NEIDENTIFICAT**	
Act Normativ nr. 7, din 13/03/1996 emis de PARLAMENTUL ROMANIEI (art. 13);		
B2	Se notează menţiunea de proprietar neidentificat.	A1

C. Partea III. SARCINI .

Inscrieri privind dezmembramintele dreptului de proprietate, drepturi reale de garanţie şi sarcini	Referinţe
NU SUNT	

Document care conține date cu caracter personal, protejat de prevederile Regulamentului (UE) nr. 679/2016 și Legii 190/2018

Anexa Nr. 1 La Partea I

Teren

Nr cadastral	Suprafaţa (mp)*	Observaţii / Referinţe
	9.100	

* Suprafaţa este determinată in planul de proiecţie Stereo 70.

DETALII LINIARE IMOBIL

Date referitoare la teren

Crt	Categorie folosință	Intra vilan	Suprafaţa (mp)	Tarla	Parcelă	Nr. topo	Observaţii / Referinţe
1	faneata	NU	9.100	89, 90	697, 707, 708	-	

Lungime Segmente
1) Valorile lungimilor segmentelor sunt obţinute din proiecţie în plan.

Punct început	X / Y	Punct sfârşit	X / Y	Lungime segment (** (m)
1	599.627,681 647.924,732	2	599.611,884 647.914,384	18.885
2	599.611,884 647.914,384	3	599.597,451 647.905,296	17.056
3	599.597,451 647.905,296	4	599.591,844 647.901,61	6.71
4	599.591,844 647.901,61	5	599.669,474 647.793,4	133.176
5	599.669,474 647.793,4	6	599.752,394 647.664,111	153.595

Document care conține date cu caracter personal, protejat de prevederile Regulamentului (UE) nr. 679/2016 și Legii 190/2018

Punct început	X / Y	Punct sfârşit	X / Y	Lungime segment (** (m)
6	599.752,394 647.664,111	7	599.778,62 647.617,525	53.461
7	599.778,62 647.617,525	8	599.794,071 647.625,952	17.6
8	599.794,071 647.625,952	1	599.627,681 647.924,732	341.987

** Lungimile segmentelor sunt determinate în planul de proiecţie Stereo 70 şi sunt rotunjite la 1 milimetru.
*** Distanţa dintre puncte este formată din segmente cumulate ce sunt mai mici decât valoarea 1 milimetru.

Document care conține date cu caracter personal, protejat de prevederile Regulamentului (UE) nr. 679/2016 și Legii 190/2018

DATE DESPRE IMOBILUL NR. 8537

Oficiul de Cadastru şi Publicitate Imobiliară SUCEAVA
Biroul de Cadastru şi Publicitate Imobiliară Falticeni

A. Partea I. Descrierea imobilului

TEREN Extravilan

Adresa: Jud. Suceava

Nr. Crt	Nr cadastral Nr. topografic	Suprafaţa* (mp)	Observaţii / Referinţe
A1		3.800	Sector cadastral:57 Teren neimprejmuit;

B. Partea II. Proprietari şi acte

Inscrieri privitoare la dreptul de proprietate şi alte drepturi reale		Referinţe
/		
Hotarare Judecatoreasca nr. 1951, din 06/10/2014 emis de JUDECĂTORIA FĂLTICENI;		
B1	Intabulare, drept de PROPRIETATE, dobandit prin Hotarare Judecatoreasca, cota actuala 1/1	A1
	1) **PINTILIE ANIŞOARA**	

C. Partea III. SARCINI .

Inscrieri privind dezmembramintele dreptului de proprietate, drepturi reale de garanţie şi sarcini	Referinţe
NU SUNT	

Document care conține date cu caracter personal, protejat de prevederile Regulamentului (UE) nr. 679/2016 și Legii 190/2018

Anexa Nr. 1 La Partea I

Teren

Nr cadastral	Suprafaţa (mp)*	Observaţii / Referinţe
	3.800	

* Suprafaţa este determinată in planul de proiecţie Stereo 70.

DETALII LINIARE IMOBIL

Date referitoare la teren

Crt	Categorie folosință	Intra vilan	Suprafaţa (mp)	Tarla	Parcelă	Nr. topo	Observaţii / Referinţe
1	faneata	NU	3.800	89	697, 707, 708	-	

Lungime Segmente
1) Valorile lungimilor segmentelor sunt obţinute din proiecţie în plan.

Punct început	X / Y	Punct sfârşit	X / Y	Lungime segment (** (m)
1	599.583,281 647.896,05	2	599.658,501 647.786,537	132.858
2	599.658,501 647.786,537	3	599.744,665 647.657,932	154.801
3	599.744,665 647.657,932	4	599.745,106 647.657,159	0.89
4	599.745,106 647.657,159	5	599.770,071 647.613,382	50.395
5	599.770,071 647.613,382	6	599.775,934 647.616,06	6.446

Document care conține date cu caracter personal, protejat de prevederile Regulamentului (UE) nr. 679/2016 și Legii 190/2018

Punct început	X / Y	Punct sfârşit	X / Y	Lungime segment (** (m)
6	599.775,934 647.616,06	7	599.778,62 647.617,525	3.06
7	599.778,62 647.617,525	8	599.752,394 647.664,111	53.461
8	599.752,394 647.664,111	9	599.669,474 647.793,4	153.595
9	599.669,474 647.793,4	10	599.591,844 647.901,61	133.176
10	599.591,844 647.901,61	1	599.583,281 647.896,05	10.21

** Lungimile segmentelor sunt determinate în planul de proiecţie Stereo 70 şi sunt rotunjite la 1 milimetru.
*** Distanţa dintre puncte este formată din segmente cumulate ce sunt mai mici decât valoarea 1 milimetru.

Document care conține date cu caracter personal, protejat de prevederile Regulamentului (UE) nr. 679/2016 și Legii 190/2018

DATE DESPRE IMOBILUL NR. 8538

Oficiul de Cadastru şi Publicitate Imobiliară SUCEAVA
Biroul de Cadastru şi Publicitate Imobiliară Falticeni

A. Partea I. Descrierea imobilului

TEREN Extravilan

Adresa: Jud. Suceava

Nr. Crt	Nr cadastral Nr. topografic	Suprafaţa* (mp)	Observaţii / Referinţe
A1		7.200	Sector cadastral:57 Teren neimprejmuit;

B. Partea II. Proprietari şi acte

Inscrieri privitoare la dreptul de proprietate şi alte drepturi reale		Referinţe
/		
Act Administrativ nr. 1555, din 27/06/1997 emis de CJSDPAT SUCEAVA;		
B1	Intabulare, drept de PROPRIETATE, dobandit prin Reconstituire, cota actuala 2/3	A1
	1) **DASCĂLU IOANA**, Lipsă CNP proprietar. 2) **PINTILIE ELENA**, Lipsă CNP proprietar.	
Act Notarial nr. 307, din 02/11/2004 emis de BNP MARIA APOSTOL;		
B2	Intabulare, drept de PROPRIETATE, dobandit prin Succesiune, cota actuala 1/12	A1
	1) **BERARU DOREL**, Lipsă CNP proprietar.	
B3	Intabulare, drept de PROPRIETATE, dobandit prin Succesiune, cota actuala 1/12	A1
	1) **BERARU LILIANA**, Lipsă CNP proprietar.	
B4	Intabulare, drept de PROPRIETATE, dobandit prin Succesiune, cota actuala 1/12	A1
	1) **APETROAIE VERONICA**	
B5	Intabulare, drept de PROPRIETATE, dobandit prin Succesiune, cota actuala 1/36	A1
	1) **BERARU DOREL**, Lipsă CNP proprietar.	
B6	Intabulare, drept de PROPRIETATE, dobandit prin Succesiune, cota actuala 1/36	A1
	1) **BERARU LILIANA**, Lipsă CNP proprietar.	
B7	Intabulare, drept de PROPRIETATE, dobandit prin Succesiune, cota actuala 1/36	A1
	1) **APETROAIE VERONICA**	

C. Partea III. SARCINI .

Inscrieri privind dezmembramintele dreptului de proprietate, drepturi reale de garanţie şi sarcini	Referinţe
NU SUNT	

Document care conține date cu caracter personal, protejat de prevederile Regulamentului (UE) nr. 679/2016 și Legii 190/2018

Anexa Nr. 1 La Partea I

Teren

Nr cadastral	Suprafaţa (mp)*	Observaţii / Referinţe
	7.200	

* Suprafaţa este determinată in planul de proiecţie Stereo 70.

DETALII LINIARE IMOBIL

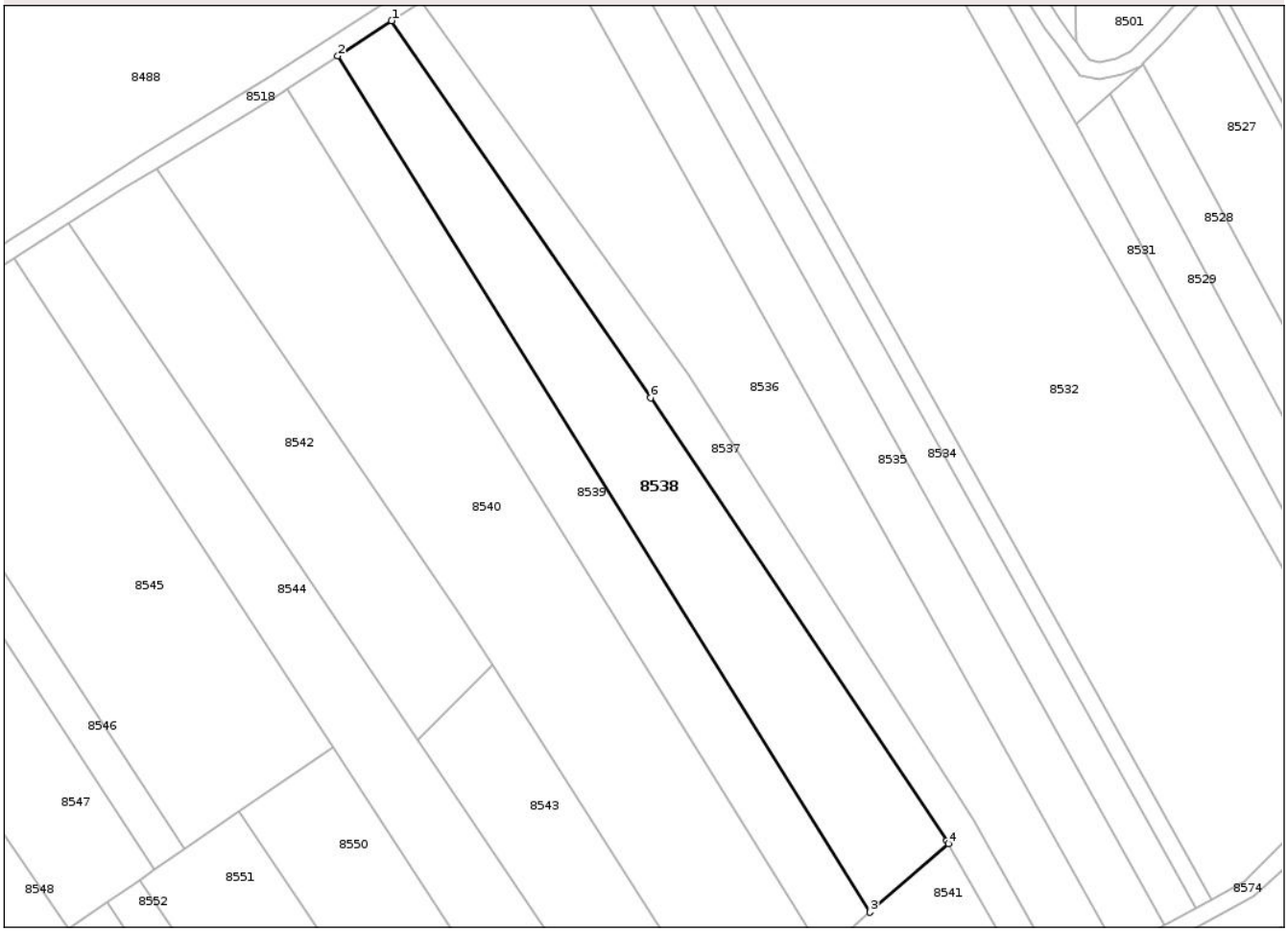

Date referitoare la teren

Crt	Categorie folosință	Intra vilan	Suprafaţa (mp)	Tarla	Parcelă	Nr. topo	Observaţii / Referinţe
1	faneata	NU	7.200	89	697, 707, 708	-	

Lungime Segmente
1) Valorile lungimilor segmentelor sunt obţinute din proiecţie în plan.

Punct început	X / Y	Punct sfârşit	X / Y	Lungime segment (** (m)
1	599.583,281 647.896,05	2	599.567,59 647.885,812	18.736
2	599.567,59 647.885,812	3	599.722,374 647.637,221	292.841
3	599.722,374 647.637,221	4	599.745,106 647.657,159	30.237
4	599.745,106 647.657,159	5	599.744,665 647.657,932	0.89
5	599.744,665 647.657,932	6	599.658,501 647.786,537	154.801

Document care conține date cu caracter personal, protejat de prevederile Regulamentului (UE) nr. 679/2016 și Legii 190/2018

Punct început	X / Y	Punct sfârşit	X / Y	Lungime segment (** (m)
6	599.658,501 647.786,537	1	599.583,281 647.896,05	132.858

** Lungimile segmentelor sunt determinate în planul de proiecţie Stereo 70 şi sunt rotunjite la 1 milimetru.
*** Distanţa dintre puncte este formată din segmente cumulate ce sunt mai mici decât valoarea 1 milimetru.

Document care conține date cu caracter personal, protejat de prevederile Regulamentului (UE) nr. 679/2016 și Legii 190/2018

DATE DESPRE IMOBILUL NR. 8539

Oficiul de Cadastru şi Publicitate Imobiliară SUCEAVA
Biroul de Cadastru şi Publicitate Imobiliară Falticeni

A. Partea I. Descrierea imobilului

TEREN Extravilan

Adresa: Jud. Suceava

Nr. Crt	Nr cadastral Nr. topografic	Suprafaţa* (mp)	Observaţii / Referinţe
A1		5.200	Sector cadastral:57 Teren neimprejmuit;

B. Partea II. Proprietari şi acte

Inscrieri privitoare la dreptul de proprietate şi alte drepturi reale		Referinţe
/		
Act Administrativ nr. 2125, din 20/04/2004 emis de CJSDPAT SUCEAVA;		
B1	Intabulare, drept de PROPRIETATE, dobandit prin Reconstituire, cota actuala 1/1	A1
	1) **ARION NATALIA**, Lipsă CNP proprietar.	

C. Partea III. SARCINI .

Inscrieri privind dezmembramintele dreptului de proprietate, drepturi reale de garanţie şi sarcini	Referinţe
NU SUNT	

Document care conține date cu caracter personal, protejat de prevederile Regulamentului (UE) nr. 679/2016 și Legii 190/2018

Anexa Nr. 1 La Partea I

Teren

Nr cadastral	Suprafaţa (mp)*	Observaţii / Referinţe
	5.200	

* Suprafaţa este determinată in planul de proiecţie Stereo 70.

DETALII LINIARE IMOBIL

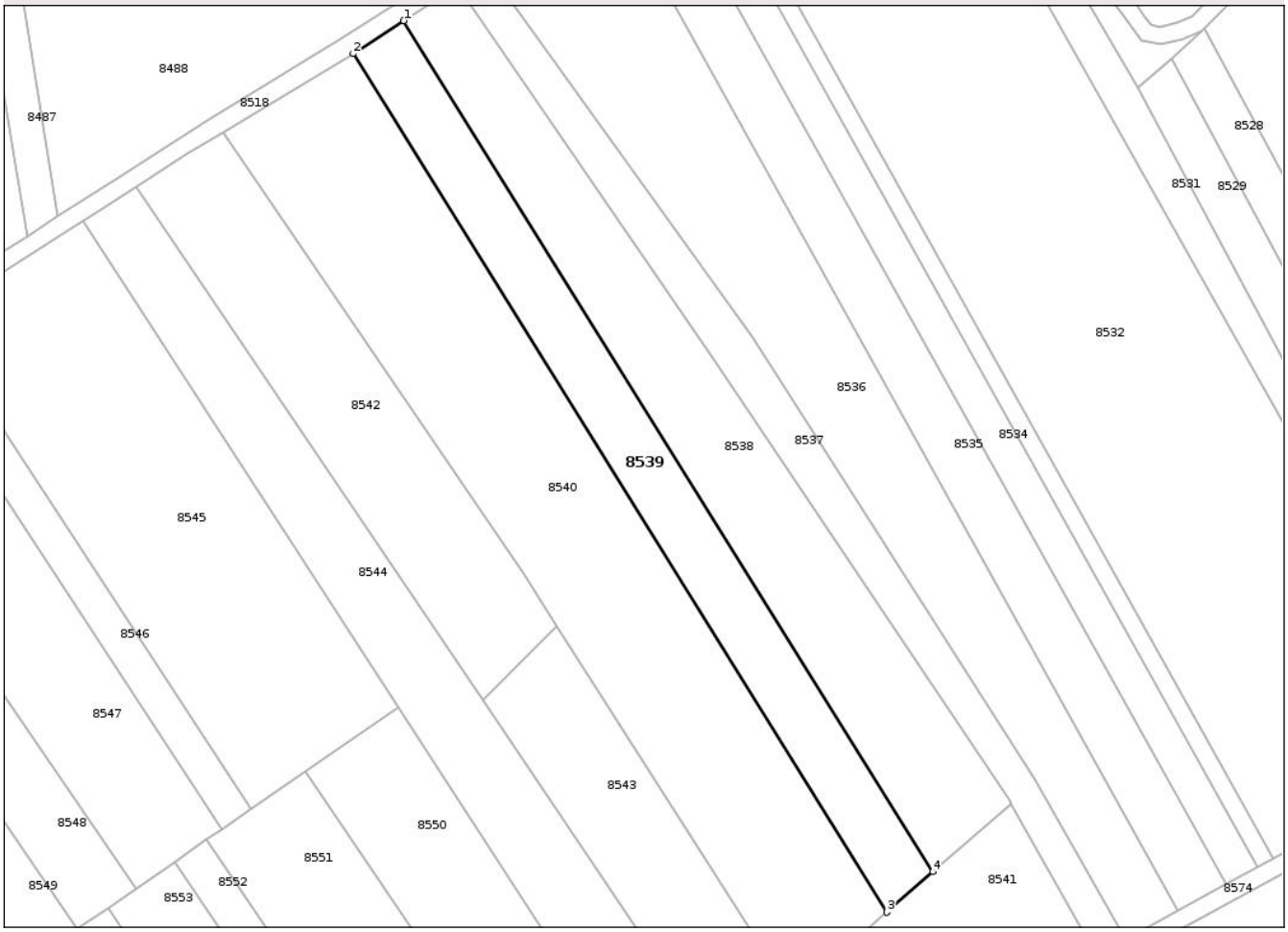

Date referitoare la teren

Crt	Categorie folosință	Intra vilan	Suprafaţa (mp)	Tarla	Parcelă	Nr. topo	Observaţii / Referinţe
1	faneata	NU	5.200	89	697, 707, 708	-	

Lungime Segmente
1) Valorile lungimilor segmentelor sunt obţinute din proiecţie în plan.

Punct început	X / Y	Punct sfârşit	X / Y	Lungime segment (** (m)
1	599.567,59 647.885,812	2	599.552,779 647.876,148	17.685
2	599.552,779 647.876,148	3	599.708,903 647.625,405	295.376
3	599.708,903 647.625,405	4	599.722,374 647.637,221	17.919
4	599.722,374 647.637,221	1	599.567,59 647.885,812	292.841

Document care conține date cu caracter personal, protejat de prevederile Regulamentului (UE) nr. 679/2016 și Legii 190/2018

** Lungimile segmentelor sunt determinate în planul de proiecţie Stereo 70 şi sunt rotunjite la 1 milimetru.
*** Distanţa dintre puncte este formată din segmente cumulate ce sunt mai mici decât valoarea 1 milimetru.

Document care conține date cu caracter personal, protejat de prevederile Regulamentului (UE) nr. 679/2016 și Legii 190/2018

DATE DESPRE IMOBILUL NR. 8540

Oficiul de Cadastru şi Publicitate Imobiliară SUCEAVA
Biroul de Cadastru şi Publicitate Imobiliară Falticeni

A. Partea I. Descrierea imobilului

TEREN Extravilan

Adresa: Jud. Suceava

Nr. Crt	Nr cadastral Nr. topografic	Suprafaţa* (mp)	Observaţii / Referinţe
A1		11.700	Sector cadastral:57 Teren neimprejmuit;

B. Partea II. Proprietari şi acte

Inscrieri privitoare la dreptul de proprietate şi alte drepturi reale		Referinţe
/		
Act Administrativ nr. 2232, din 15/04/2025 emis de PRIMARIA BOROAIA;		
B1	Inscrierea posesiei, drept de PROPRIETATE, dobandit prin Lege, cota actuala 1/1	A1
	1) **NEIDENTIFICAT NEIDENTIFICAT**	
Act Normativ nr. 7, din 13/03/1996 emis de PARLAMENTUL ROMANIEI (art. 13);		
B2	Se notează menţiunea de proprietar neidentificat.	A1

C. Partea III. SARCINI .

Inscrieri privind dezmembramintele dreptului de proprietate, drepturi reale de garanţie şi sarcini	Referinţe
NU SUNT	

Document care conține date cu caracter personal, protejat de prevederile Regulamentului (UE) nr. 679/2016 și Legii 190/2018

Anexa Nr. 1 La Partea I

Teren

Nr cadastral	Suprafaţa (mp)*	Observaţii / Referinţe
	11.700	

* Suprafaţa este determinată in planul de proiecţie Stereo 70.

DETALII LINIARE IMOBIL

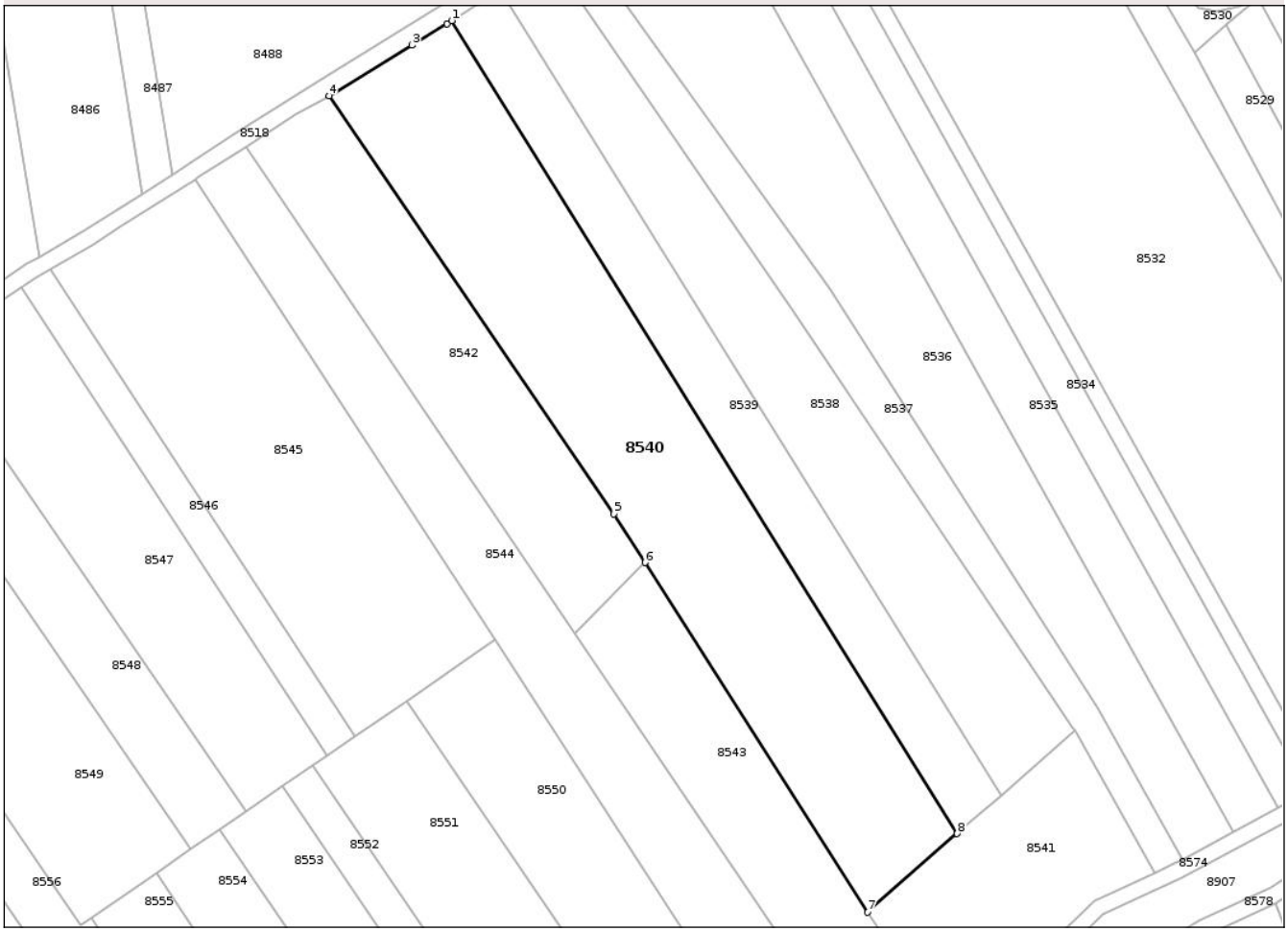

Date referitoare la teren

Crt	Categorie folosință	Intra vilan	Suprafaţa (mp)	Tarla	Parcelă	Nr. topo	Observaţii / Referinţe
1	arabil	NU	11.700	89	697, 707, 708	-	

Lungime Segmente
1) Valorile lungimilor segmentelor sunt obţinute din proiecţie în plan.

Punct început	X / Y	Punct sfârşit	X / Y	Lungime segment (** (m)
1	599.552,779 647.876,148	2	599.551,338 647.875,207	1.721
2	599.551,338 647.875,207	3	599.540,551 647.868,621	12.639
3	599.540,551 647.868,621	4	599.514,881 647.853,001	30.049
4	599.514,881 647.853,001	5	599.602,929 647.723,972	156.208
5	599.602,929 647.723,972	6	599.612,466 647.709,024	17.731

Document care conține date cu caracter personal, protejat de prevederile Regulamentului (UE) nr. 679/2016 și Legii 190/2018

Punct început	X / Y	Punct sfârşit	X / Y	Lungime segment (** (m)
6	599.612,466 647.709,024	7	599.681,274 647.601,173	127.931
7	599.681,274 647.601,173	8	599.708,903 647.625,405	36.75
8	599.708,903 647.625,405	1	599.552,779 647.876,148	295.376

** Lungimile segmentelor sunt determinate în planul de proiecţie Stereo 70 şi sunt rotunjite la 1 milimetru.
*** Distanţa dintre puncte este formată din segmente cumulate ce sunt mai mici decât valoarea 1 milimetru.

Document care conține date cu caracter personal, protejat de prevederile Regulamentului (UE) nr. 679/2016 și Legii 190/2018

DATE DESPRE IMOBILUL NR. 8541

Oficiul de Cadastru şi Publicitate Imobiliară SUCEAVA
Biroul de Cadastru şi Publicitate Imobiliară Falticeni

A. Partea I. Descrierea imobilului

Nr. CF vechi:585
Nr. cadastral vechi:1298

TEREN Extravilan

Adresa: Jud. Suceava

Nr. Crt	Nr cadastral Nr. topografic	Suprafaţa* (mp)	Observaţii / Referinţe
A1	32175	3.600	Sector cadastral:57 Teren neimprejmuit;

B. Partea II. Proprietari şi acte

Inscrieri privitoare la dreptul de proprietate şi alte drepturi reale		Referinţe
1743 / 12/07/2004		
Act Notarial nr. 1367/2004, din 03/01/0001 emis de BNP M APOSTOL;		
B1	Intabulare, drept de PROPRIETATE, dobandit prin Conventie, cota actuala 1/1	A1
	1) **PISTA ALEXANDRU**, Lipsă CNP proprietar. 2) **PISTA IONELA**, Lipsă CNP proprietar.	

C. Partea III. SARCINI .

Inscrieri privind dezmembramintele dreptului de proprietate, drepturi reale de garanţie şi sarcini	Referinţe
NU SUNT	

Document care conține date cu caracter personal, protejat de prevederile Regulamentului (UE) nr. 679/2016 și Legii 190/2018

Anexa Nr. 1 La Partea I

Teren

Nr cadastral	Suprafaţa (mp)*	Observaţii / Referinţe
32175	3.600	

* Suprafaţa este determinată in planul de proiecţie Stereo 70.

DETALII LINIARE IMOBIL

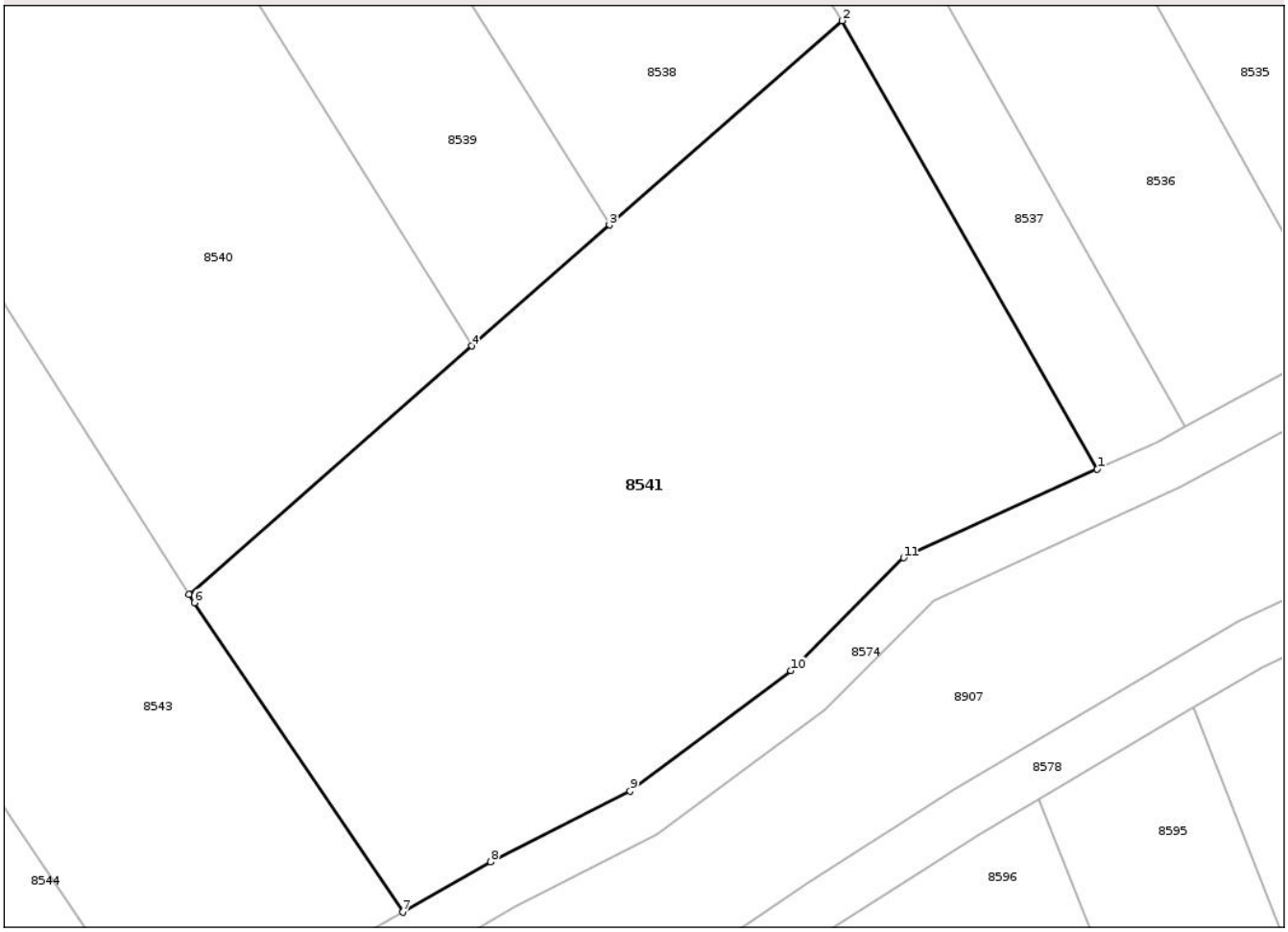

Date referitoare la teren

Crt	Categorie folosință	Intra vilan	Suprafaţa (mp)	Tarla	Parcelă	Nr. topo	Observaţii / Referinţe
1	arabil	NU	3.600	89, 90	697, 707, 708	-	

Lungime Segmente
1) Valorile lungimilor segmentelor sunt obţinute din proiecţie în plan.

Punct început	X / Y	Punct sfârşit	X / Y	Lungime segment (** (m)
1	599.770,071 647.613,382	2	599.745,106 647.657,159	50.395
2	599.745,106 647.657,159	3	599.722,374 647.637,221	30.237
3	599.722,374 647.637,221	4	599.708,903 647.625,405	17.919
4	599.708,903 647.625,405	5	599.681,274 647.601,173	36.75
5	599.681,274 647.601,173	6	599.681,805 647.600,339	0.989

Document care conține date cu caracter personal, protejat de prevederile Regulamentului (UE) nr. 679/2016 și Legii 190/2018

Punct început	X / Y	Punct sfârşit	X / Y	Lungime segment (** (m)
6	599.681,805 647.600,339	7	599.702,186 647.570,121	36.449
7	599.702,186 647.570,121	8	599.710,776 647.575,018	9.888
8	599.710,776 647.575,018	9	599.724,395 647.581,956	15.284
9	599.724,395 647.581,956	10	599.740,129 647.593,709	19.639
10	599.740,129 647.593,709	11	599.751,128 647.604,727	15.568
11	599.751,128 647.604,727	1	599.770,071 647.613,382	20.827

** Lungimile segmentelor sunt determinate în planul de proiecţie Stereo 70 şi sunt rotunjite la 1 milimetru.
*** Distanţa dintre puncte este formată din segmente cumulate ce sunt mai mici decât valoarea 1 milimetru.

Document care conține date cu caracter personal, protejat de prevederile Regulamentului (UE) nr. 679/2016 și Legii 190/2018

DATE DESPRE IMOBILUL NR. 8542

Oficiul de Cadastru şi Publicitate Imobiliară SUCEAVA
Biroul de Cadastru şi Publicitate Imobiliară Falticeni

A. Partea I. Descrierea imobilului

TEREN Extravilan

Adresa: Jud. Suceava, Extravilan com. Boroaia, locul numit Ulea

Nr. Crt	Nr cadastral Nr. topografic	Suprafaţa* (mp)	Observaţii / Referinţe
A1	37928	5.400	Sector cadastral:57 Teren neimprejmuit;

B. Partea II. Proprietari şi acte

Inscrieri privitoare la dreptul de proprietate şi alte drepturi reale		Referinţe
37456 / 12/11/2024		
Act Notarial nr. 1173 contract de vanzare, din 31/10/2024 emis de UTA DAN;		
B2	Intabulare, drept de PROPRIETATE, dobandit prin Conventie, cota actuala 1/1	A1
	1) **LOGHIN IRINA**, bun propriu	

C. Partea III. SARCINI .

Inscrieri privind dezmembramintele dreptului de proprietate, drepturi reale de garanţie şi sarcini	Referinţe
NU SUNT	

Document care conține date cu caracter personal, protejat de prevederile Regulamentului (UE) nr. 679/2016 și Legii 190/2018

Anexa Nr. 1 La Partea I

Teren

Nr cadastral	Suprafaţa (mp)*	Observaţii / Referinţe
37928	5.400	

* Suprafaţa este determinată in planul de proiecţie Stereo 70.

DETALII LINIARE IMOBIL

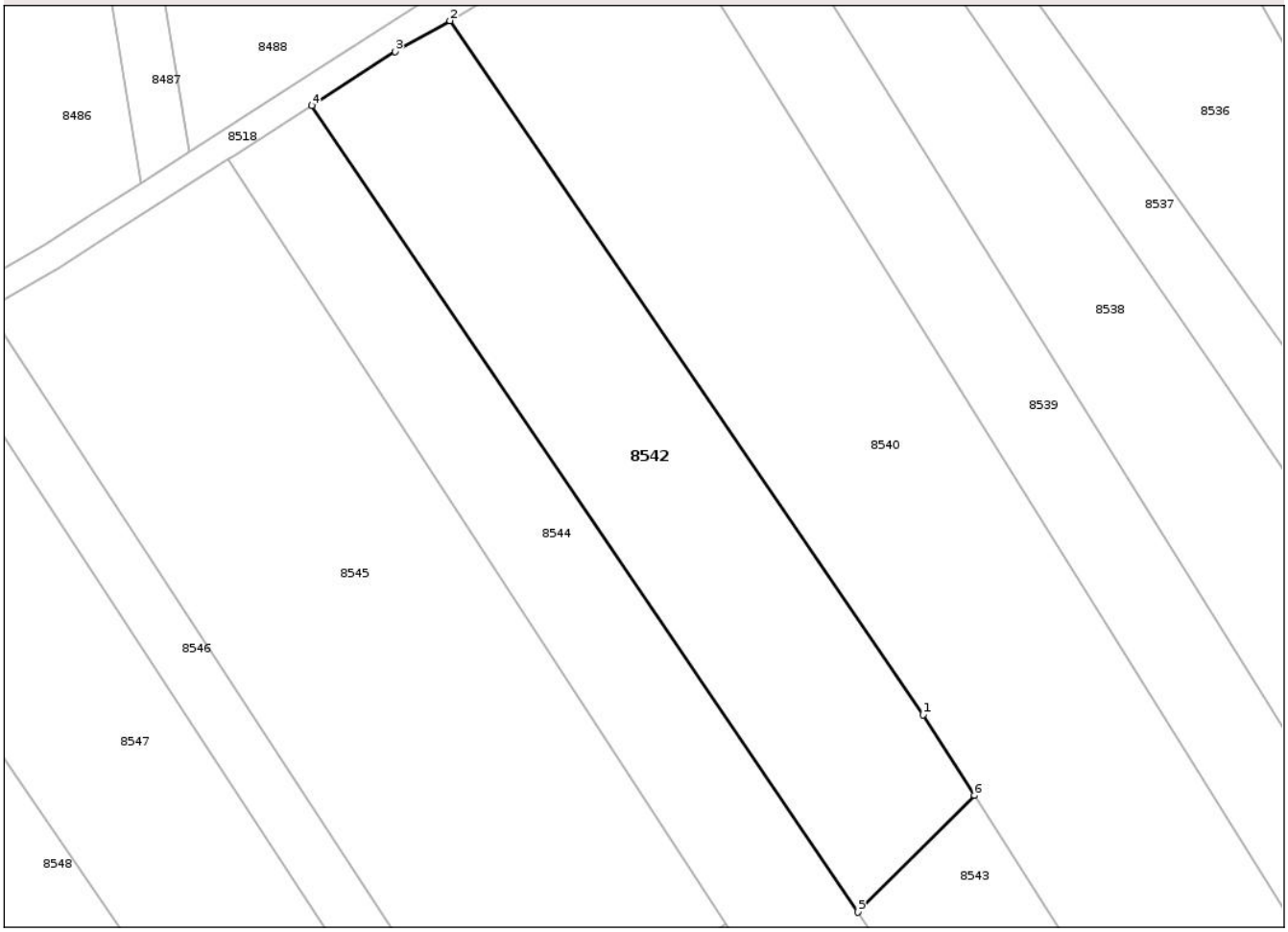

Date referitoare la teren

Crt	Categorie folosință	Intra vilan	Suprafaţa (mp)	Tarla	Parcelă	Nr. topo	Observaţii / Referinţe
1	arabil	NU	5.400	89	697, 707, 708	-	

Lungime Segmente
1) Valorile lungimilor segmentelor sunt obţinute din proiecţie în plan.

Punct început	X / Y	Punct sfârşit	X / Y	Lungime segment (** (m)
1	599.602,929 647.723,972	2	599.514,881 647.853,001	156.208
2	599.514,881 647.853,001	3	599.504,691 647.847,241	11.705
3	599.504,691 647.847,241	4	599.489,178 647.837,25	18.452
4	599.489,178 647.837,25	5	599.590,738 647.687,3	181.106
5	599.590,738 647.687,3	6	599.612,466 647.709,024	30.725

Document care conține date cu caracter personal, protejat de prevederile Regulamentului (UE) nr. 679/2016 și Legii 190/2018

Punct început	X / Y	Punct sfârşit	X / Y	Lungime segment (** (m)
6	599.612,466 647.709,024	1	599.602,929 647.723,972	17.731

** Lungimile segmentelor sunt determinate în planul de proiecţie Stereo 70 şi sunt rotunjite la 1 milimetru.
*** Distanţa dintre puncte este formată din segmente cumulate ce sunt mai mici decât valoarea 1 milimetru.

Document care conține date cu caracter personal, protejat de prevederile Regulamentului (UE) nr. 679/2016 și Legii 190/2018

DATE DESPRE IMOBILUL NR. 8543

Oficiul de Cadastru şi Publicitate Imobiliară SUCEAVA
Biroul de Cadastru şi Publicitate Imobiliară Falticeni

A. Partea I. Descrierea imobilului

TEREN Extravilan

Adresa: Jud. Suceava

Nr. Crt	Nr cadastral Nr. topografic	Suprafaţa* (mp)	Observaţii / Referinţe
A1		4.500	Sector cadastral:57 Teren neimprejmuit;

B. Partea II. Proprietari şi acte

Inscrieri privitoare la dreptul de proprietate şi alte drepturi reale		Referinţe
/		
Act Administrativ nr. 1099, din 17/08/1995 emis de CJSDPAT SUCEAVA;		
B1	Intabulare, drept de PROPRIETATE, dobandit prin Reconstituire, cota actuala 1/1	A1
	1) **MONORANU VASILE**, Lipsă CNP proprietar.	

C. Partea III. SARCINI .

Inscrieri privind dezmembramintele dreptului de proprietate, drepturi reale de garanţie şi sarcini	Referinţe
NU SUNT	

Document care conține date cu caracter personal, protejat de prevederile Regulamentului (UE) nr. 679/2016 și Legii 190/2018

Anexa Nr. 1 La Partea I

Teren

Nr cadastral	Suprafaţa (mp)*	Observaţii / Referinţe
	4.500	

* Suprafaţa este determinată in planul de proiecţie Stereo 70.

DETALII LINIARE IMOBIL

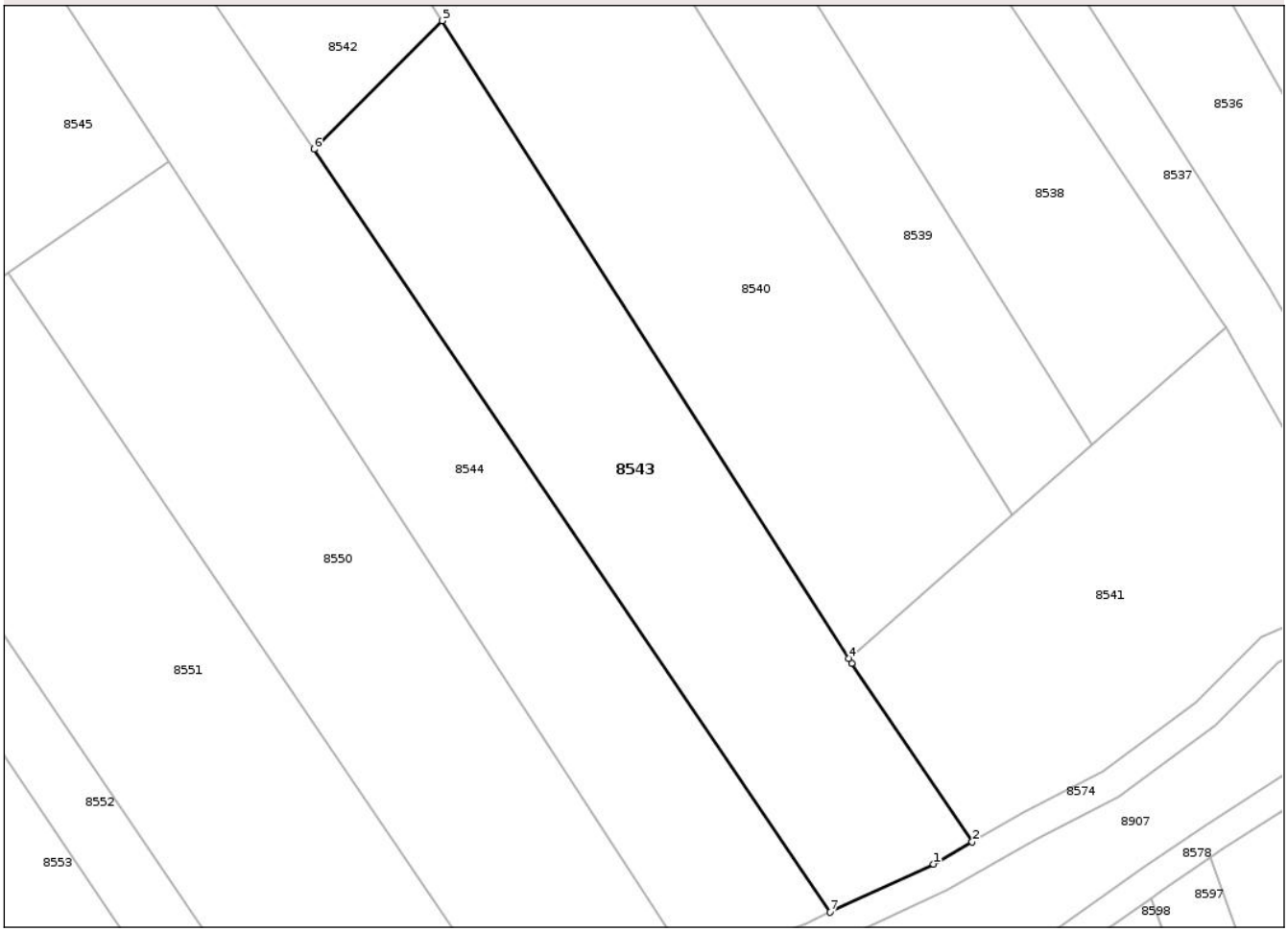

Date referitoare la teren

Crt	Categorie folosință	Intra vilan	Suprafaţa (mp)	Tarla	Parcelă	Nr. topo	Observaţii / Referinţe
1	arabil	NU	4.500	89, 90	697, 707, 708	-	

Lungime Segmente
1) Valorile lungimilor segmentelor sunt obţinute din proiecţie în plan.

Punct început	X / Y	Punct sfârşit	X / Y	Lungime segment (** (m)
1	599.695,642 647.566,39	2	599.702,186 647.570,121	7.533
2	599.702,186 647.570,121	3	599.681,805 647.600,339	36.449
3	599.681,805 647.600,339	4	599.681,274 647.601,173	0.989
4	599.681,274 647.601,173	5	599.612,466 647.709,024	127.931
5	599.612,466 647.709,024	6	599.590,738 647.687,3	30.725

Document care conține date cu caracter personal, protejat de prevederile Regulamentului (UE) nr. 679/2016 și Legii 190/2018

Punct început	X / Y	Punct sfârşit	X / Y	Lungime segment (** (m)
6	599.590,738 647.687,3	7	599.678,153 647.558,236	155.881
7	599.678,153 647.558,236	1	599.695,642 647.566,39	19.296

** Lungimile segmentelor sunt determinate în planul de proiecţie Stereo 70 şi sunt rotunjite la 1 milimetru.
*** Distanţa dintre puncte este formată din segmente cumulate ce sunt mai mici decât valoarea 1 milimetru.

Document care conține date cu caracter personal, protejat de prevederile Regulamentului (UE) nr. 679/2016 și Legii 190/2018

DATE DESPRE IMOBILUL NR. 8544

Oficiul de Cadastru şi Publicitate Imobiliară SUCEAVA
Biroul de Cadastru şi Publicitate Imobiliară Falticeni

A. Partea I. Descrierea imobilului

TEREN Extravilan

Adresa: Jud. Suceava

Nr. Crt	Nr cadastral Nr. topografic	Suprafaţa* (mp)	Observaţii / Referinţe
A1		7.200	Sector cadastral:57 Teren neimprejmuit;

B. Partea II. Proprietari şi acte

Inscrieri privitoare la dreptul de proprietate şi alte drepturi reale		Referinţe
/		
Act Administrativ nr. 2034, din 09/05/2003 emis de CJSDPAT SUCEAVA;		
B1	Intabulare, drept de PROPRIETATE, dobandit prin Reconstituire, cota actuala 1/1	A1
	1) **MAXIM VASILE**, Lipsă CNP proprietar. 2) **MAXIM ELEONORA**, Lipsă CNP proprietar.	

C. Partea III. SARCINI .

Inscrieri privind dezmembramintele dreptului de proprietate, drepturi reale de garanţie şi sarcini	Referinţe
NU SUNT	

Document care conține date cu caracter personal, protejat de prevederile Regulamentului (UE) nr. 679/2016 și Legii 190/2018

Anexa Nr. 1 La Partea I

Teren

Nr cadastral	Suprafaţa (mp)*	Observaţii / Referinţe
	7.200	

* Suprafaţa este determinată in planul de proiecţie Stereo 70.

DETALII LINIARE IMOBIL

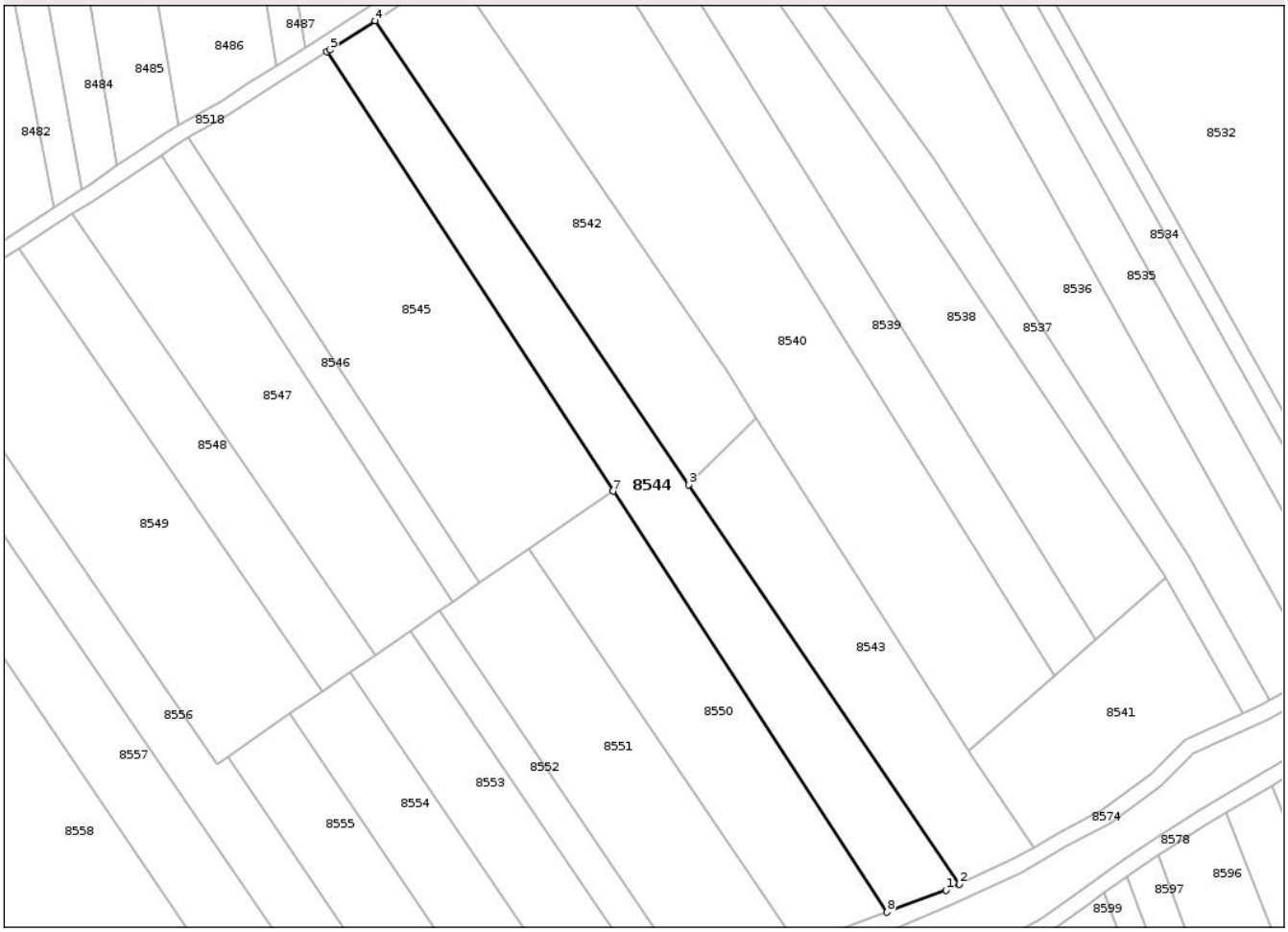

Date referitoare la teren

Crt	Categorie folosință	Intra vilan	Suprafaţa (mp)	Tarla	Parcelă	Nr. topo	Observaţii / Referinţe
1	arabil	NU	7.200	89, 90	697, 707, 708	-	

Lungime Segmente
1) Valorile lungimilor segmentelor sunt obţinute din proiecţie în plan.

Punct început	X / Y	Punct sfârşit	X / Y	Lungime segment (** (m)
1	599.673,91 647.556,258	2	599.678,153 647.558,236	4.681
2	599.678,153 647.558,236	3	599.590,738 647.687,3	155.881
3	599.590,738 647.687,3	4	599.489,178 647.837,25	181.106
4	599.489,178 647.837,25	5	599.474,539 647.827,822	17.412
5	599.474,539 647.827,822	6	599.473,624 647.827,24	1.084

Document care conține date cu caracter personal, protejat de prevederile Regulamentului (UE) nr. 679/2016 și Legii 190/2018

Punct început	X / Y	Punct sfârşit	X / Y	Lungime segment (** (m)
6	599.473,624 647.827,24	7	599.566,14 647.685,178	169.531
7	599.566,14 647.685,178	8	599.654,741 647.549,127	162.358
8	599.654,741 647.549,127	1	599.673,91 647.556,258	20.452

** Lungimile segmentelor sunt determinate în planul de proiecţie Stereo 70 şi sunt rotunjite la 1 milimetru.
*** Distanţa dintre puncte este formată din segmente cumulate ce sunt mai mici decât valoarea 1 milimetru.

Document care conține date cu caracter personal, protejat de prevederile Regulamentului (UE) nr. 679/2016 și Legii 190/2018

DATE DESPRE IMOBILUL NR. 8545

Oficiul de Cadastru şi Publicitate Imobiliară SUCEAVA
Biroul de Cadastru şi Publicitate Imobiliară Falticeni

A. Partea I. Descrierea imobilului

TEREN Extravilan

Adresa: Jud. Suceava

Nr. Crt	Nr cadastral Nr. topografic	Suprafaţa* (mp)	Observaţii / Referinţe
A1	30743	Din acte: 9.000 Masurata: 8.963	Sector cadastral:57 Teren neimprejmuit;

B. Partea II. Proprietari şi acte

Inscrieri privitoare la dreptul de proprietate şi alte drepturi reale		Referinţe
14295 / 06/10/2011		
Act Notarial nr. 2985, din 05/10/2011 emis de BNP M SI S APOSTOL;		
B2	Intabulare, drept de PROPRIETATEbun comun, dobandit prin Conventie, cota actuala 1/1	A1
	1) **PISTA MIHAIL** 2) **PISTA LACRAMIOARA**	

C. Partea III. SARCINI .

Inscrieri privind dezmembramintele dreptului de proprietate, drepturi reale de garanţie şi sarcini	Referinţe
NU SUNT	

Document care conține date cu caracter personal, protejat de prevederile Regulamentului (UE) nr. 679/2016 și Legii 190/2018

Anexa Nr. 1 La Partea I

Teren

Nr cadastral	Suprafaţa (mp)*	Observaţii / Referinţe
30743	Din acte: 9.000 Masurata: 8.963	

* Suprafaţa este determinată in planul de proiecţie Stereo 70.

DETALII LINIARE IMOBIL

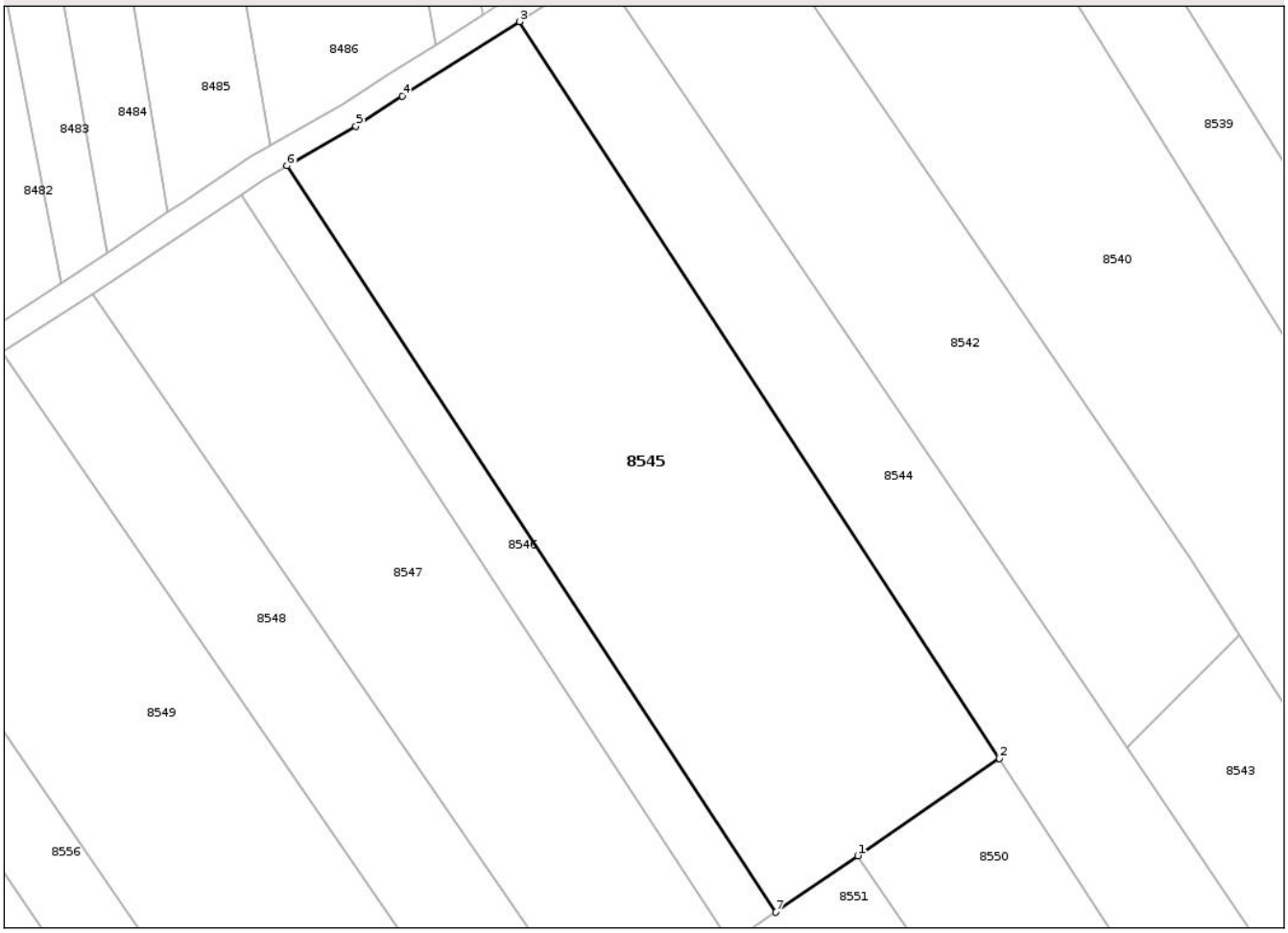

Date referitoare la teren

Crt	Categorie folosinţă	Intra vilan	Suprafaţa (mp)	Tarla	Parcelă	Nr. topo	Observaţii / Referinţe
1	arabil	NU	8.963	89	697, 707, 708	-	

Lungime Segmente
1) Valorile lungimilor segmentelor sunt obţinute din proiecţie în plan.

Punct început	X / Y	Punct sfârşit	X / Y	Lungime segment (** (m)
1	599.538,859 647.666,416	2	599.566,14 647.685,178	33.11
2	599.566,14 647.685,178	3	599.473,624 647.827,24	169.531
3	599.473,624 647.827,24	4	599.451,041 647.812,866	26.769
4	599.451,041 647.812,866	5	599.442,072 647.807,064	10.682
5	599.442,072 647.807,064	6	599.428,774 647.799,429	15.334

Document care conține date cu caracter personal, protejat de prevederile Regulamentului (UE) nr. 679/2016 și Legii 190/2018

Punct început	X / Y	Punct sfârşit	X / Y	Lungime segment (** (m)
6	599.428,774 647.799,429	7	599.522,987 647.655,5	172.022
7	599.522,987 647.655,5	1	599.538,859 647.666,416	19.263

** Lungimile segmentelor sunt determinate în planul de proiecţie Stereo 70 şi sunt rotunjite la 1 milimetru.
*** Distanţa dintre puncte este formată din segmente cumulate ce sunt mai mici decât valoarea 1 milimetru.

Document care conține date cu caracter personal, protejat de prevederile Regulamentului (UE) nr. 679/2016 și Legii 190/2018

DATE DESPRE IMOBILUL NR. 8546

Oficiul de Cadastru şi Publicitate Imobiliară SUCEAVA
Biroul de Cadastru şi Publicitate Imobiliară Falticeni

A. Partea I. Descrierea imobilului

TEREN Extravilan

Adresa: Jud. Suceava

Nr. Crt	Nr cadastral Nr. topografic	Suprafaţa* (mp)	Observaţii / Referinţe
A1		1.800	Sector cadastral:57 Teren neimprejmuit;

B. Partea II. Proprietari şi acte

Inscrieri privitoare la dreptul de proprietate şi alte drepturi reale		Referinţe
/		
Hotarare Judecatoreasca nr. 218, din 24/02/2005 emis de JUDECĂTORIA FĂLTICENI;		
B1	Intabulare, drept de PROPRIETATE, dobandit prin Hotarare Judecatoreasca, cota actuala 1/1	A1
	1) **PARFENIE NECULAI**, Lipsă CNP proprietar.	

C. Partea III. SARCINI

Inscrieri privind dezmembramintele dreptului de proprietate, drepturi reale de garanţie şi sarcini		Referinţe
/		
Hotarare Judecatoreasca nr. 218, din 24/02/2005 emis de JUDECĂTORIA FĂLTICENI;		
C1	Intabulare, drept de IPOTECA LEGALA, Valoare:2166400 LEIsultă	A1
	1) **CONDUR MĂRIOARA** 2) **CONDUR ION-MARIUS** 3) **ANIŢEI ADRIANA**	

Document care conține date cu caracter personal, protejat de prevederile Regulamentului (UE) nr. 679/2016 și Legii 190/2018

Anexa Nr. 1 La Partea I

Teren

Nr cadastral	Suprafaţa (mp)*	Observaţii / Referinţe
	1.800	

* Suprafaţa este determinată in planul de proiecţie Stereo 70.

DETALII LINIARE IMOBIL

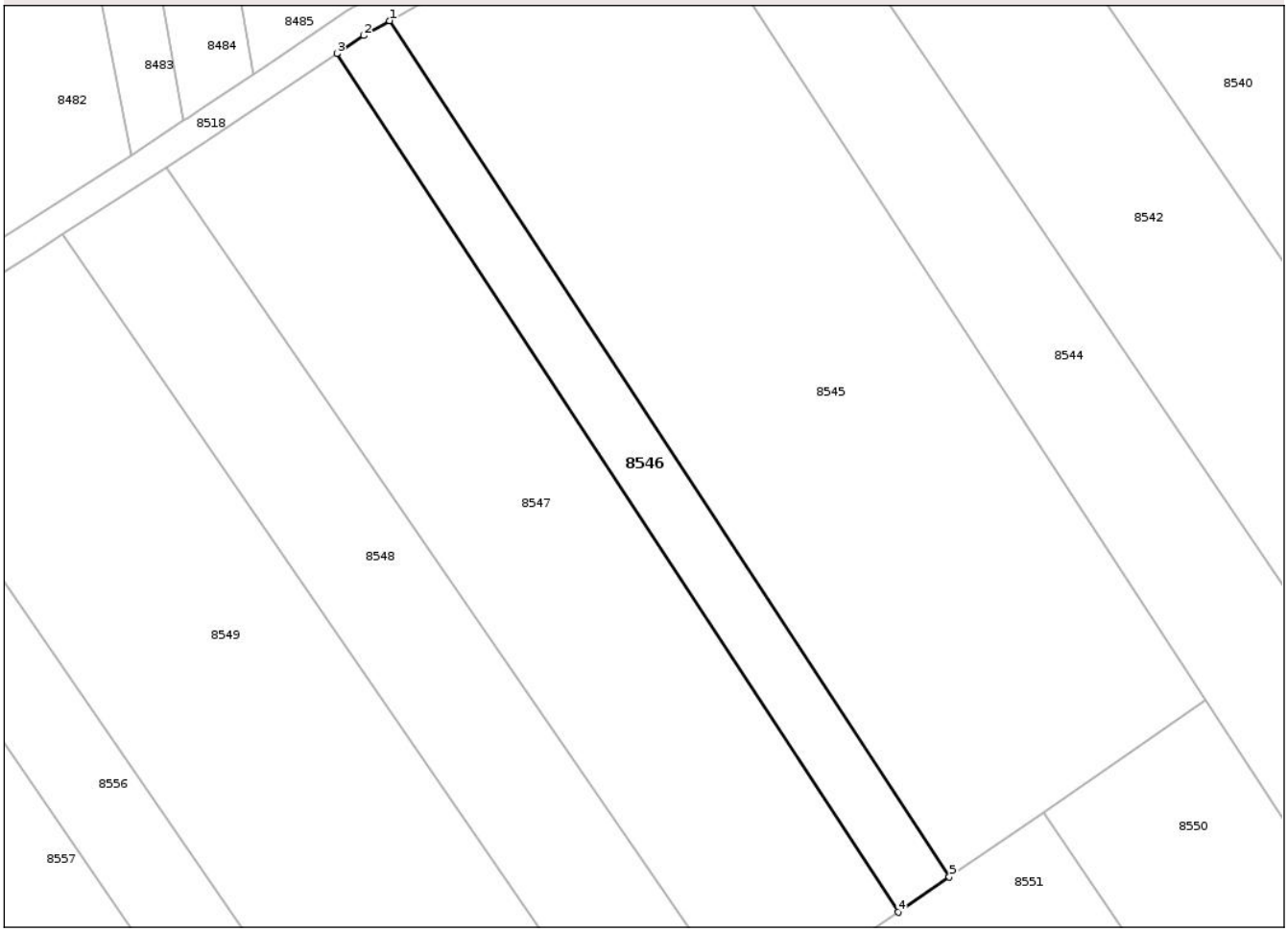

Date referitoare la teren

Crt	Categorie folosință	Intra vilan	Suprafaţa (mp)	Tarla	Parcelă	Nr. topo	Observaţii / Referinţe
1	arabil	NU	1.800	89	707	-	

Lungime Segmente
1) Valorile lungimilor segmentelor sunt obţinute din proiecţie în plan.

Punct început	X / Y	Punct sfârşit	X / Y	Lungime segment (** (m)
1	599.428,774 647.799,429	2	599.424,438 647.796,939	5.0
2	599.424,438 647.796,939	3	599.419,912 647.793,898	5.453
3	599.419,912 647.793,898	4	599.514,38 647.649,58	172.487
4	599.514,38 647.649,58	5	599.522,987 647.655,5	10.446
5	599.522,987 647.655,5	1	599.428,774 647.799,429	172.022

Document care conține date cu caracter personal, protejat de prevederile Regulamentului (UE) nr. 679/2016 și Legii 190/2018

** Lungimile segmentelor sunt determinate în planul de proiecţie Stereo 70 şi sunt rotunjite la 1 milimetru.
*** Distanţa dintre puncte este formată din segmente cumulate ce sunt mai mici decât valoarea 1 milimetru.

Document care conține date cu caracter personal, protejat de prevederile Regulamentului (UE) nr. 679/2016 și Legii 190/2018

DATE DESPRE IMOBILUL NR. 8547

Oficiul de Cadastru şi Publicitate Imobiliară SUCEAVA
Biroul de Cadastru şi Publicitate Imobiliară Falticeni

A. Partea I. Descrierea imobilului

TEREN Extravilan

Adresa: Jud. Suceava

Nr. Crt	Nr cadastral Nr. topografic	Suprafaţa* (mp)	Observaţii / Referinţe
A1		5.600	Sector cadastral:57 Teren neimprejmuit;

B. Partea II. Proprietari şi acte

Inscrieri privitoare la dreptul de proprietate şi alte drepturi reale		Referinţe
/		
Act Administrativ nr. 2232, din 15/04/2025 emis de PRIMARIA BOROAIA;		
B1	Inscrierea posesiei, drept de PROPRIETATE, dobandit prin Lege, cota actuala 1/1	A1
	1) **NEIDENTIFICAT NEIDENTIFICAT**	
Act Normativ nr. 7, din 13/03/1996 emis de PARLAMENTUL ROMANIEI (art. 13);		
B2	Se notează menţiunea de proprietar neidentificat.	A1

C. Partea III. SARCINI .

Inscrieri privind dezmembramintele dreptului de proprietate, drepturi reale de garanţie şi sarcini	Referinţe
NU SUNT	

Document care conține date cu caracter personal, protejat de prevederile Regulamentului (UE) nr. 679/2016 și Legii 190/2018

Anexa Nr. 1 La Partea I

Teren

Nr cadastral	Suprafaţa (mp)*	Observaţii / Referinţe
	5.600	

* Suprafaţa este determinată in planul de proiecţie Stereo 70.

DETALII LINIARE IMOBIL

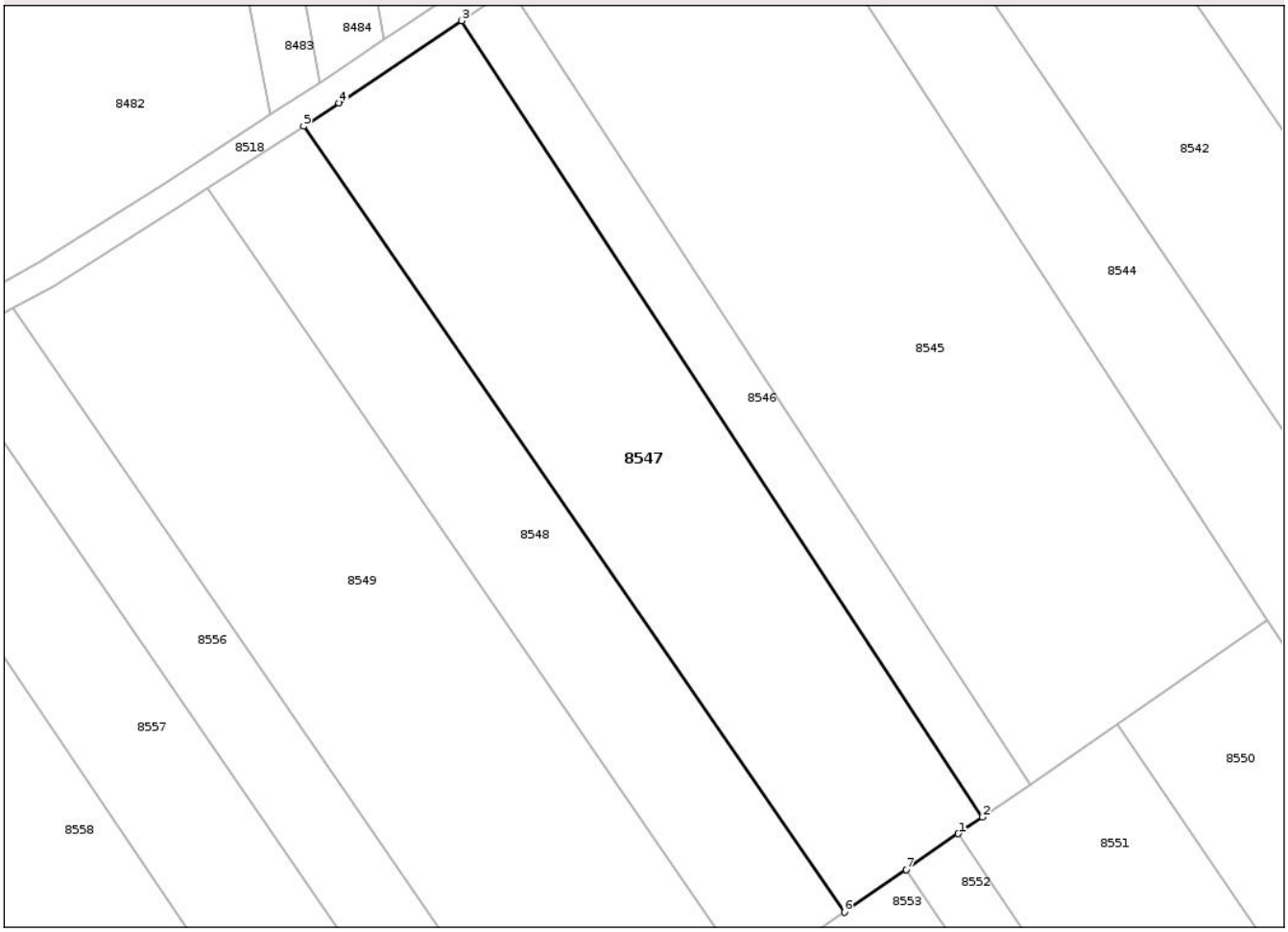

Date referitoare la teren

Crt	Categorie folosință	Intra vilan	Suprafaţa (mp)	Tarla	Parcelă	Nr. topo	Observaţii / Referinţe
1	arabil	NU	5.600	89	707	-	

Lungime Segmente
1) Valorile lungimilor segmentelor sunt obţinute din proiecţie în plan.

Punct început	X / Y	Punct sfârşit	X / Y	Lungime segment (** (m)
1	599.509,996 647.646,565	2	599.514,38 647.649,58	5.321
2	599.514,38 647.649,58	3	599.419,912 647.793,898	172.487
3	599.419,912 647.793,898	4	599.397,653 647.778,943	26.816
4	599.397,653 647.778,943	5	599.391,237 647.774,796	7.64
5	599.391,237 647.774,796	6	599.489,317 647.632,344	172.952

Document care conține date cu caracter personal, protejat de prevederile Regulamentului (UE) nr. 679/2016 și Legii 190/2018

Punct început	X / Y	Punct sfârşit	X / Y	Lungime segment (** (m)
6	599.489,317 647.632,344	7	599.500,568 647.640,081	13.655
7	599.500,568 647.640,081	1	599.509,996 647.646,565	11.442

** Lungimile segmentelor sunt determinate în planul de proiecţie Stereo 70 şi sunt rotunjite la 1 milimetru.
*** Distanţa dintre puncte este formată din segmente cumulate ce sunt mai mici decât valoarea 1 milimetru.

Document care conține date cu caracter personal, protejat de prevederile Regulamentului (UE) nr. 679/2016 și Legii 190/2018

DATE DESPRE IMOBILUL NR. 8548

Oficiul de Cadastru şi Publicitate Imobiliară SUCEAVA
Biroul de Cadastru şi Publicitate Imobiliară Falticeni

A. Partea I. Descrierea imobilului

TEREN Extravilan

Adresa: Jud. Suceava

Nr. Crt	Nr cadastral Nr. topografic	Suprafaţa* (mp)	Observaţii / Referinţe
A1		3.600	Sector cadastral:57 Teren neimprejmuit;

B. Partea II. Proprietari şi acte

Inscrieri privitoare la dreptul de proprietate şi alte drepturi reale		Referinţe
/		
Act Administrativ nr. 1279, din 29/01/1996 emis de CJSDPAT SUCEAVA;		
B1	Intabulare, drept de PROPRIETATE, dobandit prin Reconstituire, cota actuala 1/1	A1
	1) **STRUJAN GHEORGHE**, Lipsă CNP proprietar. 2) **STRUJAN ELENA**, Lipsă CNP proprietar.	

C. Partea III. SARCINI .

Inscrieri privind dezmembramintele dreptului de proprietate, drepturi reale de garanţie şi sarcini	Referinţe
NU SUNT	

Document care conține date cu caracter personal, protejat de prevederile Regulamentului (UE) nr. 679/2016 și Legii 190/2018

Anexa Nr. 1 La Partea I

Teren

Nr cadastral	Suprafaţa (mp)*	Observaţii / Referinţe
	3.600	

* Suprafaţa este determinată in planul de proiecţie Stereo 70.

DETALII LINIARE IMOBIL

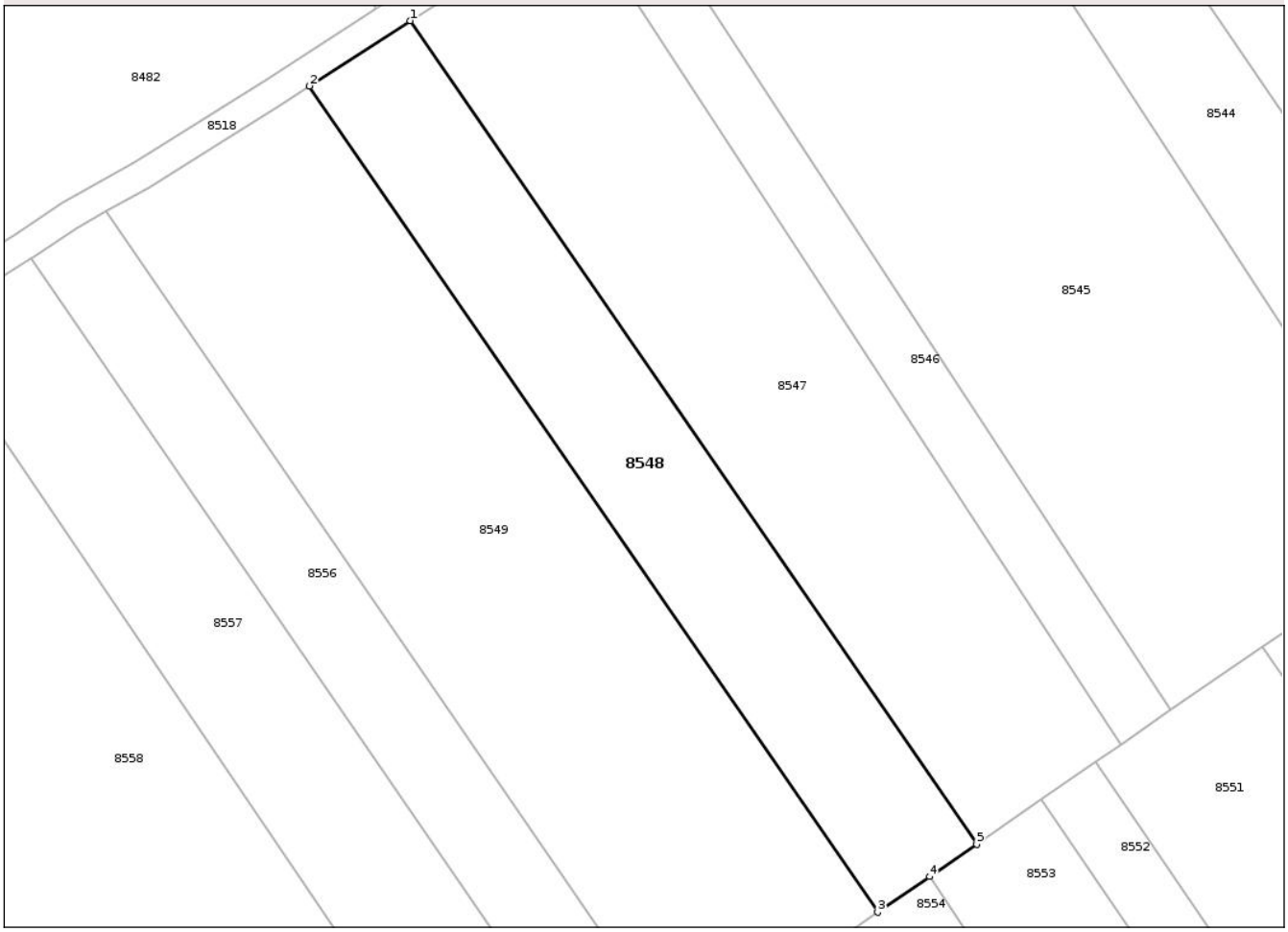

Date referitoare la teren

Crt	Categorie folosință	Intra vilan	Suprafaţa (mp)	Tarla	Parcelă	Nr. topo	Observaţii / Referinţe
1	arabil	NU	3.600	89	707	-	

Lungime Segmente
1) Valorile lungimilor segmentelor sunt obţinute din proiecţie în plan.

Punct început	X / Y	Punct sfârşit	X / Y	Lungime segment (** (m)
1	599.391,237 647.774,796	2	599.373,779 647.763,51	20.788
2	599.373,779 647.763,51	3	599.472,197 647.620,568	173.547
3	599.472,197 647.620,568	4	599.481,156 647.626,73	10.874
4	599.481,156 647.626,73	5	599.489,317 647.632,344	9.905
5	599.489,317 647.632,344	1	599.391,237 647.774,796	172.952

Document care conține date cu caracter personal, protejat de prevederile Regulamentului (UE) nr. 679/2016 și Legii 190/2018

** Lungimile segmentelor sunt determinate în planul de proiecţie Stereo 70 şi sunt rotunjite la 1 milimetru.
*** Distanţa dintre puncte este formată din segmente cumulate ce sunt mai mici decât valoarea 1 milimetru.

DATE DESPRE IMOBILUL NR. 8549

Oficiul de Cadastru şi Publicitate Imobiliară SUCEAVA
Biroul de Cadastru şi Publicitate Imobiliară Falticeni

A. Partea I. Descrierea imobilului

TEREN Extravilan

Adresa: Jud. Suceava

Nr. Crt	Nr cadastral Nr. topografic	Suprafaţa* (mp)	Observaţii / Referinţe
A1		7.200	Sector cadastral:57 Teren neimprejmuit;

B. Partea II. Proprietari şi acte

Inscrieri privitoare la dreptul de proprietate şi alte drepturi reale		Referinţe
/		
Act Administrativ nr. 1283, din 29/01/1996 emis de CJSDPAT SUCEAVA;		
B1	Intabulare, drept de PROPRIETATE, dobandit prin Reconstituire, cota actuala 1/1	A1
	1) **SIBECHI COSTACHE** DEFUNCT:Da 2) **SIBECHI MARIA**	

C. Partea III. SARCINI .

Inscrieri privind dezmembramintele dreptului de proprietate, drepturi reale de garanţie şi sarcini	Referinţe
NU SUNT	

Document care conține date cu caracter personal, protejat de prevederile Regulamentului (UE) nr. 679/2016 și Legii 190/2018

Anexa Nr. 1 La Partea I

Teren

Nr cadastral	Suprafaţa (mp)*	Observaţii / Referinţe
	7.200	

* Suprafaţa este determinată in planul de proiecţie Stereo 70.

DETALII LINIARE IMOBIL

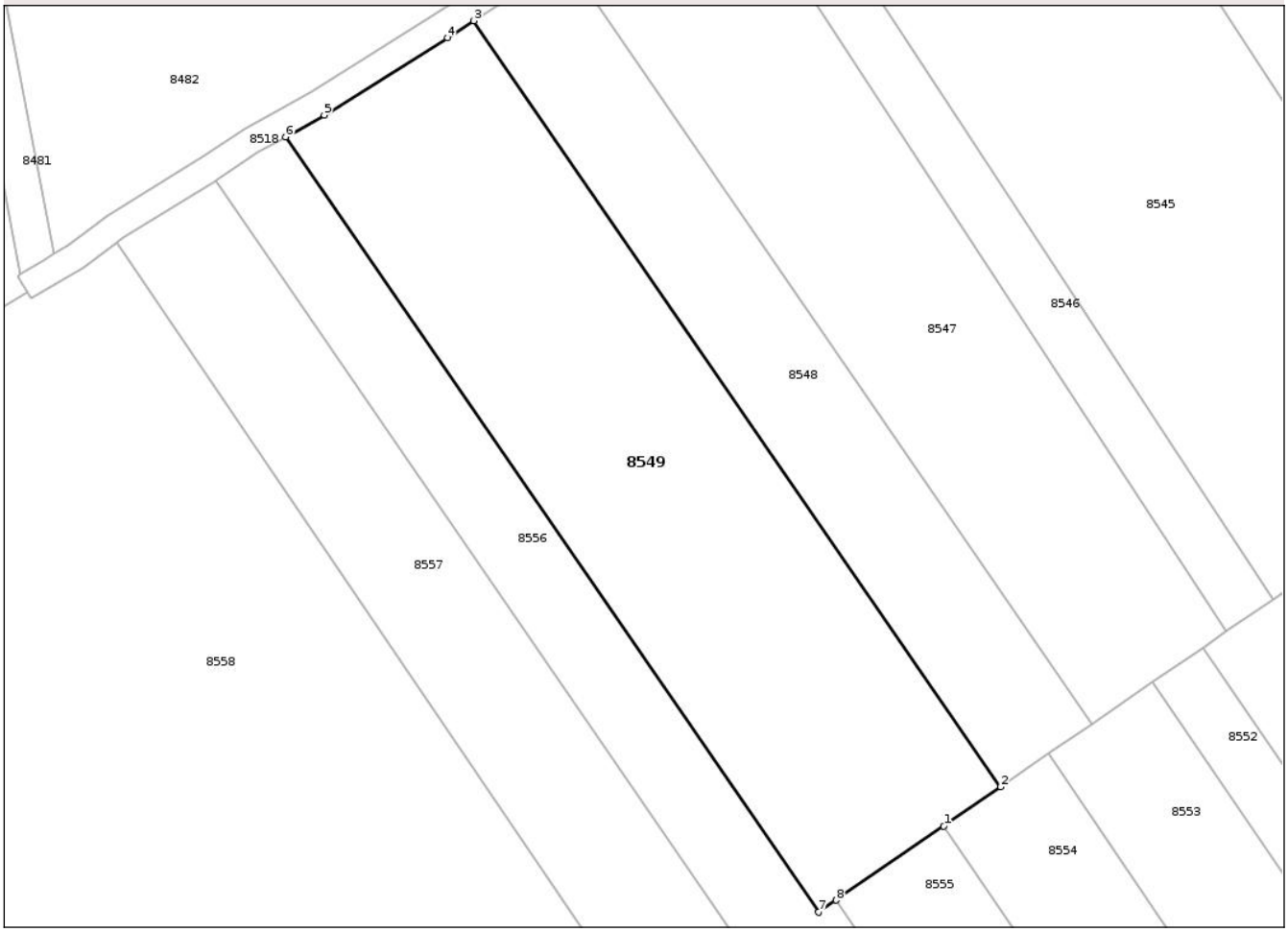

Date referitoare la teren

Crt	Categorie folosință	Intra vilan	Suprafaţa (mp)	Tarla	Parcelă	Nr. topo	Observaţii / Referinţe
1	arabil	NU	7.200	89	707	-	

Lungime Segmente
1) Valorile lungimilor segmentelor sunt obţinute din proiecţie în plan.

Punct început	X / Y	Punct sfârşit	X / Y	Lungime segment (** (m)
1	599.461,543 647.613,241	2	599.472,197 647.620,568	12.93
2	599.472,197 647.620,568	3	599.373,779 647.763,51	173.547
3	599.373,779 647.763,51	4	599.368,844 647.760,32	5.876
4	599.368,844 647.760,32	5	599.345,847 647.745,89	27.149
5	599.345,847 647.745,89	6	599.338,583 647.741,822	8.326

Document care conține date cu caracter personal, protejat de prevederile Regulamentului (UE) nr. 679/2016 și Legii 190/2018

Punct început	X / Y	Punct sfârşit	X / Y	Lungime segment (** (m)
6	599.338,583 647.741,822	7	599.438,177 647.597,172	175.621
7	599.438,177 647.597,172	8	599.441,447 647.599,42	3.968
8	599.441,447 647.599,42	1	599.461,543 647.613,241	24.39

** Lungimile segmentelor sunt determinate în planul de proiecţie Stereo 70 şi sunt rotunjite la 1 milimetru.
*** Distanţa dintre puncte este formată din segmente cumulate ce sunt mai mici decât valoarea 1 milimetru.

Document care conține date cu caracter personal, protejat de prevederile Regulamentului (UE) nr. 679/2016 și Legii 190/2018

DATE DESPRE IMOBILUL NR. 8550

Oficiul de Cadastru şi Publicitate Imobiliară SUCEAVA
Biroul de Cadastru şi Publicitate Imobiliară Falticeni

A. Partea I. Descrierea imobilului

TEREN Extravilan

Adresa: Jud. Suceava

Nr. Crt	Nr cadastral Nr. topografic	Suprafaţa* (mp)	Observaţii / Referinţe
A1		5.000	Sector cadastral:57 Teren neimprejmuit;

B. Partea II. Proprietari şi acte

Inscrieri privitoare la dreptul de proprietate şi alte drepturi reale		Referinţe
/		
Act Administrativ nr. 1148, din 24/10/1995 emis de CJSDPAT SUCEAVA;		
B1	Intabulare, drept de PROPRIETATE, dobandit prin Reconstituire, cota actuala 1/1	A1
	1) **MOCANU ION**, Lipsă CNP proprietar. 2) **NICOARĂ NATALIA**, Lipsă CNP proprietar.	

C. Partea III. SARCINI .

Inscrieri privind dezmembramintele dreptului de proprietate, drepturi reale de garanţie şi sarcini	Referinţe
NU SUNT	

Document care conține date cu caracter personal, protejat de prevederile Regulamentului (UE) nr. 679/2016 și Legii 190/2018

Anexa Nr. 1 La Partea I

Teren

Nr cadastral	Suprafaţa (mp)*	Observaţii / Referinţe
	5.000	

* Suprafaţa este determinată in planul de proiecţie Stereo 70.

DETALII LINIARE IMOBIL

Date referitoare la teren

Crt	Categorie folosință	Intra vilan	Suprafaţa (mp)	Tarla	Parcelă	Nr. topo	Observaţii / Referinţe
1	arabil	NU	5.000	89	707	-	

Lungime Segmente
1) Valorile lungimilor segmentelor sunt obţinute din proiecţie în plan.

Punct început	X / Y	Punct sfârşit	X / Y	Lungime segment (** (m)
1	599.566,14 647.685,178	2	599.538,859 647.666,416	33.11
2	599.538,859 647.666,416	3	599.626,427 647.537,688	155.689
3	599.626,427 647.537,688	4	599.632,132 647.540,717	6.459
4	599.632,132 647.540,717	5	599.654,741 647.549,127	24.122
5	599.654,741 647.549,127	1	599.566,14 647.685,178	162.358

Document care conține date cu caracter personal, protejat de prevederile Regulamentului (UE) nr. 679/2016 și Legii 190/2018

** Lungimile segmentelor sunt determinate în planul de proiecţie Stereo 70 şi sunt rotunjite la 1 milimetru.
*** Distanţa dintre puncte este formată din segmente cumulate ce sunt mai mici decât valoarea 1 milimetru.

DATE DESPRE IMOBILUL NR. 8551

Oficiul de Cadastru şi Publicitate Imobiliară SUCEAVA
Biroul de Cadastru şi Publicitate Imobiliară Falticeni

A. Partea I. Descrierea imobilului

TEREN Extravilan

Adresa: Jud. Suceava

Nr. Crt	Nr cadastral Nr. topografic	Suprafaţa* (mp)	Observaţii / Referinţe
A1		5.400	Sector cadastral:57 Teren neimprejmuit;

B. Partea II. Proprietari şi acte

Inscrieri privitoare la dreptul de proprietate şi alte drepturi reale		Referinţe
/		
Act Administrativ nr. 1573, din 27/06/1997 emis de CJSDPAT SUCEAVA;		
B1	Intabulare, drept de PROPRIETATE, dobandit prin Reconstituire, cota actuala 1/1	A1
	1) **PARFENIE NICOLAE**, Lipsă CNP proprietar. 2) **PARFENIE FĂNICA**, Lipsă CNP proprietar.	

C. Partea III. SARCINI .

Inscrieri privind dezmembramintele dreptului de proprietate, drepturi reale de garanţie şi sarcini	Referinţe
NU SUNT	

Document care conține date cu caracter personal, protejat de prevederile Regulamentului (UE) nr. 679/2016 și Legii 190/2018

Anexa Nr. 1 La Partea I

Teren

Nr cadastral	Suprafaţa (mp)*	Observaţii / Referinţe
	5.400	

* Suprafaţa este determinată in planul de proiecţie Stereo 70.

DETALII LINIARE IMOBIL

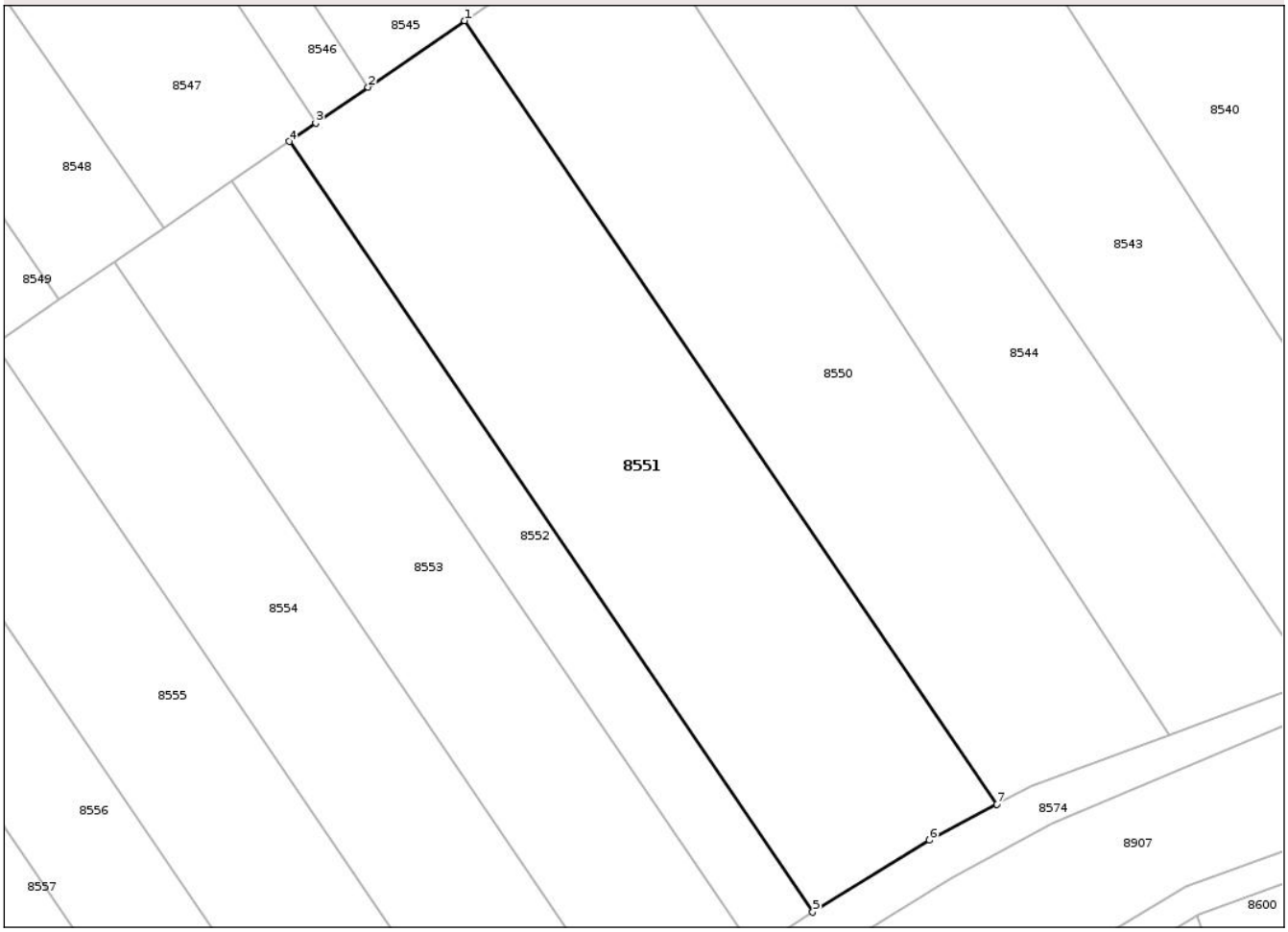

Date referitoare la teren

Crt	Categorie folosință	Intra vilan	Suprafaţa (mp)	Tarla	Parcelă	Nr. topo	Observaţii / Referinţe
1	arabil	NU	5.400	89	707	-	

Lungime Segmente
1) Valorile lungimilor segmentelor sunt obţinute din proiecţie în plan.

Punct început	X / Y	Punct sfârşit	X / Y	Lungime segment (** (m)
1	599.538,859 647.666,416	2	599.522,987 647.655,5	19.263
2	599.522,987 647.655,5	3	599.514,38 647.649,58	10.446
3	599.514,38 647.649,58	4	599.509,996 647.646,565	5.321
4	599.509,996 647.646,565	5	599.596,135 647.519,938	153.148
5	599.596,135 647.519,938	6	599.615,31 647.531,787	22.541

Document care conține date cu caracter personal, protejat de prevederile Regulamentului (UE) nr. 679/2016 și Legii 190/2018

Punct început	X / Y	Punct sfârşit	X / Y	Lungime segment (** (m)
6	599.615,31 647.531,787	7	599.626,427 647.537,688	12.586
7	599.626,427 647.537,688	1	599.538,859 647.666,416	155.689

** Lungimile segmentelor sunt determinate în planul de proiecţie Stereo 70 şi sunt rotunjite la 1 milimetru.
*** Distanţa dintre puncte este formată din segmente cumulate ce sunt mai mici decât valoarea 1 milimetru.

Document care conține date cu caracter personal, protejat de prevederile Regulamentului (UE) nr. 679/2016 și Legii 190/2018

DATE DESPRE IMOBILUL NR. 8552

Oficiul de Cadastru şi Publicitate Imobiliară SUCEAVA
Biroul de Cadastru şi Publicitate Imobiliară Falticeni

A. Partea I. Descrierea imobilului

TEREN Extravilan

Adresa: Jud. Suceava

Nr. Crt	Nr cadastral Nr. topografic	Suprafaţa* (mp)	Observaţii / Referinţe
A1		1.750	Sector cadastral:57 Teren neimprejmuit;

B. Partea II. Proprietari şi acte

Inscrieri privitoare la dreptul de proprietate şi alte drepturi reale		Referinţe
/		
Act Administrativ nr. 2232, din 15/04/2025 emis de PRIMARIA BOROAIA;		
B1	Inscrierea posesiei, drept de PROPRIETATE, dobandit prin Lege, cota actuala 1/1	A1
	1) **NEIDENTIFICAT NEIDENTIFICAT**	
Act Normativ nr. 7, din 13/03/1996 emis de PARLAMENTUL ROMANIEI (art. 13);		
B2	Se notează menţiunea de proprietar neidentificat.	A1

C. Partea III. SARCINI .

Inscrieri privind dezmembramintele dreptului de proprietate, drepturi reale de garanţie şi sarcini	Referinţe
NU SUNT	

Document care conține date cu caracter personal, protejat de prevederile Regulamentului (UE) nr. 679/2016 și Legii 190/2018

Anexa Nr. 1 La Partea I

Teren

Nr cadastral	Suprafaţa (mp)*	Observaţii / Referinţe
	1.750	

* Suprafaţa este determinată in planul de proiecţie Stereo 70.

DETALII LINIARE IMOBIL

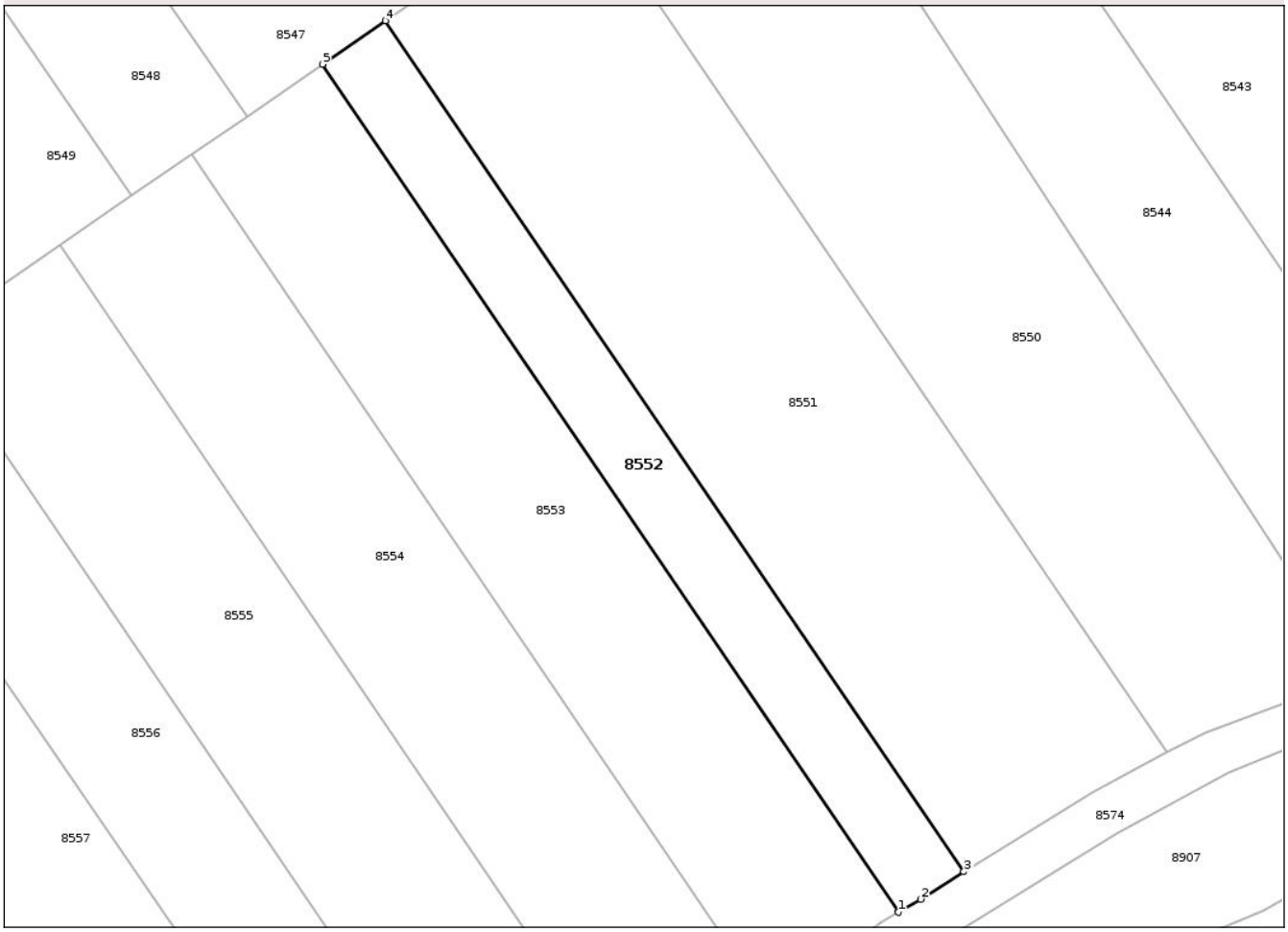

Date referitoare la teren

Crt	Categorie folosință	Intra vilan	Suprafaţa (mp)	Tarla	Parcelă	Nr. topo	Observaţii / Referinţe
1	arabil	NU	1.750	89	707	-	

Lungime Segmente
1) Valorile lungimilor segmentelor sunt obţinute din proiecţie în plan.

Punct început	X / Y	Punct sfârşit	X / Y	Lungime segment (** (m)
1	599.586,392 647.513,917	2	599.589,697 647.515,842	3.825
2	599.589,697 647.515,842	3	599.596,135 647.519,938	7.631
3	599.596,135 647.519,938	4	599.509,996 647.646,565	153.148
4	599.509,996 647.646,565	5	599.500,568 647.640,081	11.442
5	599.500,568 647.640,081	1	599.586,392 647.513,917	152.588

Document care conține date cu caracter personal, protejat de prevederile Regulamentului (UE) nr. 679/2016 și Legii 190/2018

** Lungimile segmentelor sunt determinate în planul de proiecţie Stereo 70 şi sunt rotunjite la 1 milimetru.
*** Distanţa dintre puncte este formată din segmente cumulate ce sunt mai mici decât valoarea 1 milimetru.

DATE DESPRE IMOBILUL NR. 8553

Oficiul de Cadastru şi Publicitate Imobiliară SUCEAVA
Biroul de Cadastru şi Publicitate Imobiliară Falticeni

A. Partea I. Descrierea imobilului

TEREN Extravilan

Adresa: Jud. Suceava

Nr. Crt	Nr cadastral Nr. topografic	Suprafaţa* (mp)	Observaţii / Referinţe
A1		3.600	Sector cadastral:57 Teren neimprejmuit;

B. Partea II. Proprietari şi acte

Inscrieri privitoare la dreptul de proprietate şi alte drepturi reale		Referinţe
/		
Act Notarial nr. 69, din 05/04/2011 emis de BNPA MARIA APOSTOL ŞI ŞTEFAN APOSTOL;		
B1	Intabulare, drept de PROPRIETATE, dobandit prin Succesiune, cota actuala 5/16	A1
	1) **CHIRILĂ ELENA**	
Act Notarial nr. 68, din 05/04/2011 emis de BNPA MARIA APOSTOL ŞI ŞTEFAN APOSTOL;		
B2	Intabulare, drept de PROPRIETATE, dobandit prin Succesiune, cota actuala 3/16	A1
	1) **CHIRILĂ ELENA**	
Act Notarial nr. 145, din 20/05/2021 emis de SPN APOSTOL;		
B3	Intabulare, drept de PROPRIETATE, dobandit prin Succesiune, cota actuala 1/2	A1
	1) **SIBECHI RADU-TUDOR**	

C. Partea III. SARCINI .

Inscrieri privind dezmembramintele dreptului de proprietate, drepturi reale de garanţie şi sarcini	Referinţe
NU SUNT	

Document care conține date cu caracter personal, protejat de prevederile Regulamentului (UE) nr. 679/2016 și Legii 190/2018

Anexa Nr. 1 La Partea I

Teren

Nr cadastral	Suprafaţa (mp)*	Observaţii / Referinţe
	3.600	

* Suprafaţa este determinată in planul de proiecţie Stereo 70.

DETALII LINIARE IMOBIL

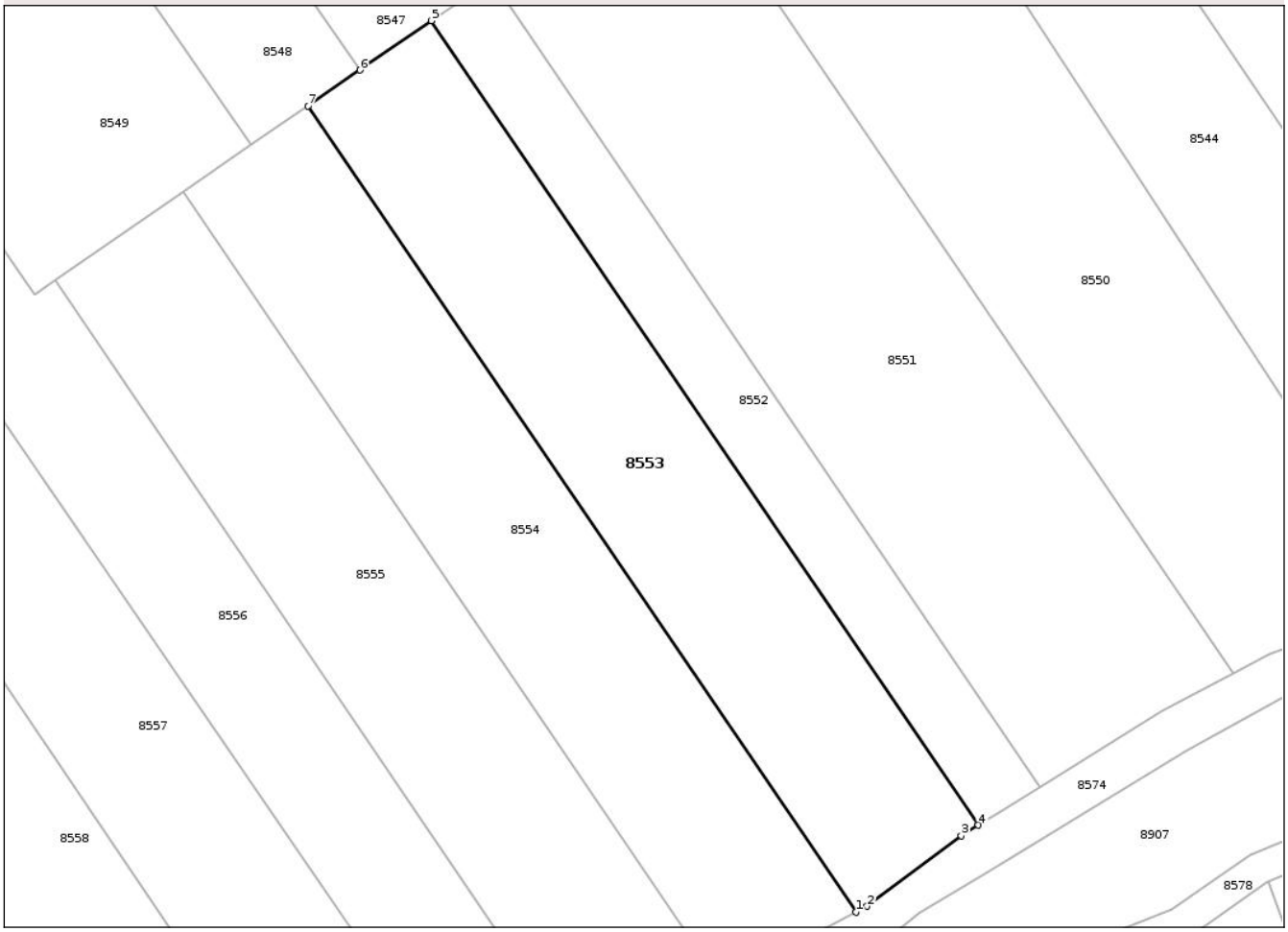

Date referitoare la teren

Crt	Categorie folosință	Intra vilan	Suprafaţa (mp)	Tarla	Parcelă	Nr. topo	Observaţii / Referinţe
1	arabil	NU	3.600	89	707	-	

Lungime Segmente
1) Valorile lungimilor segmentelor sunt obţinute din proiecţie în plan.

Punct început	X / Y	Punct sfârşit	X / Y	Lungime segment (** (m)
1	599.567,185 647.500,263	2	599.568,96 647.501,187	2.001
2	599.568,96 647.501,187	3	599.583,733 647.512,274	18.471
3	599.583,733 647.512,274	4	599.586,392 647.513,917	3.126
4	599.586,392 647.513,917	5	599.500,568 647.640,081	152.588
5	599.500,568 647.640,081	6	599.489,317 647.632,344	13.655

Document care conține date cu caracter personal, protejat de prevederile Regulamentului (UE) nr. 679/2016 și Legii 190/2018

Punct început	X / Y	Punct sfârşit	X / Y	Lungime segment (** (m)
6	599.489,317 647.632,344	7	599.481,156 647.626,73	9.905
7	599.481,156 647.626,73	1	599.567,185 647.500,263	152.954

** Lungimile segmentelor sunt determinate în planul de proiecţie Stereo 70 şi sunt rotunjite la 1 milimetru.
*** Distanţa dintre puncte este formată din segmente cumulate ce sunt mai mici decât valoarea 1 milimetru.

Document care conține date cu caracter personal, protejat de prevederile Regulamentului (UE) nr. 679/2016 și Legii 190/2018

DATE DESPRE IMOBILUL NR. 8554

Oficiul de Cadastru şi Publicitate Imobiliară SUCEAVA
Biroul de Cadastru şi Publicitate Imobiliară Falticeni

A. Partea I. Descrierea imobilului

TEREN Extravilan

Adresa: Jud. Suceava

Nr. Crt	Nr cadastral Nr. topografic	Suprafaţa* (mp)	Observaţii / Referinţe
A1		3.600	Sector cadastral:57 Teren neimprejmuit;

B. Partea II. Proprietari şi acte

Inscrieri privitoare la dreptul de proprietate şi alte drepturi reale		Referinţe
/		
Act Administrativ nr. 2339, din 28/06/2006 emis de CJSDPAT SUCEAVA;		
B1	Intabulare, drept de PROPRIETATE, dobandit prin Reconstituire, cota actuala 1/1	A1
	1) **SIBECHE CONSTANTIN** DEFUNCT:Da	

C. Partea III. SARCINI .

Inscrieri privind dezmembramintele dreptului de proprietate, drepturi reale de garanţie şi sarcini	Referinţe
NU SUNT	

Document care conține date cu caracter personal, protejat de prevederile Regulamentului (UE) nr. 679/2016 și Legii 190/2018

Anexa Nr. 1 La Partea I

Teren

Nr cadastral	Suprafaţa (mp)*	Observaţii / Referinţe
	3.600	

* Suprafaţa este determinată in planul de proiecţie Stereo 70.

DETALII LINIARE IMOBIL

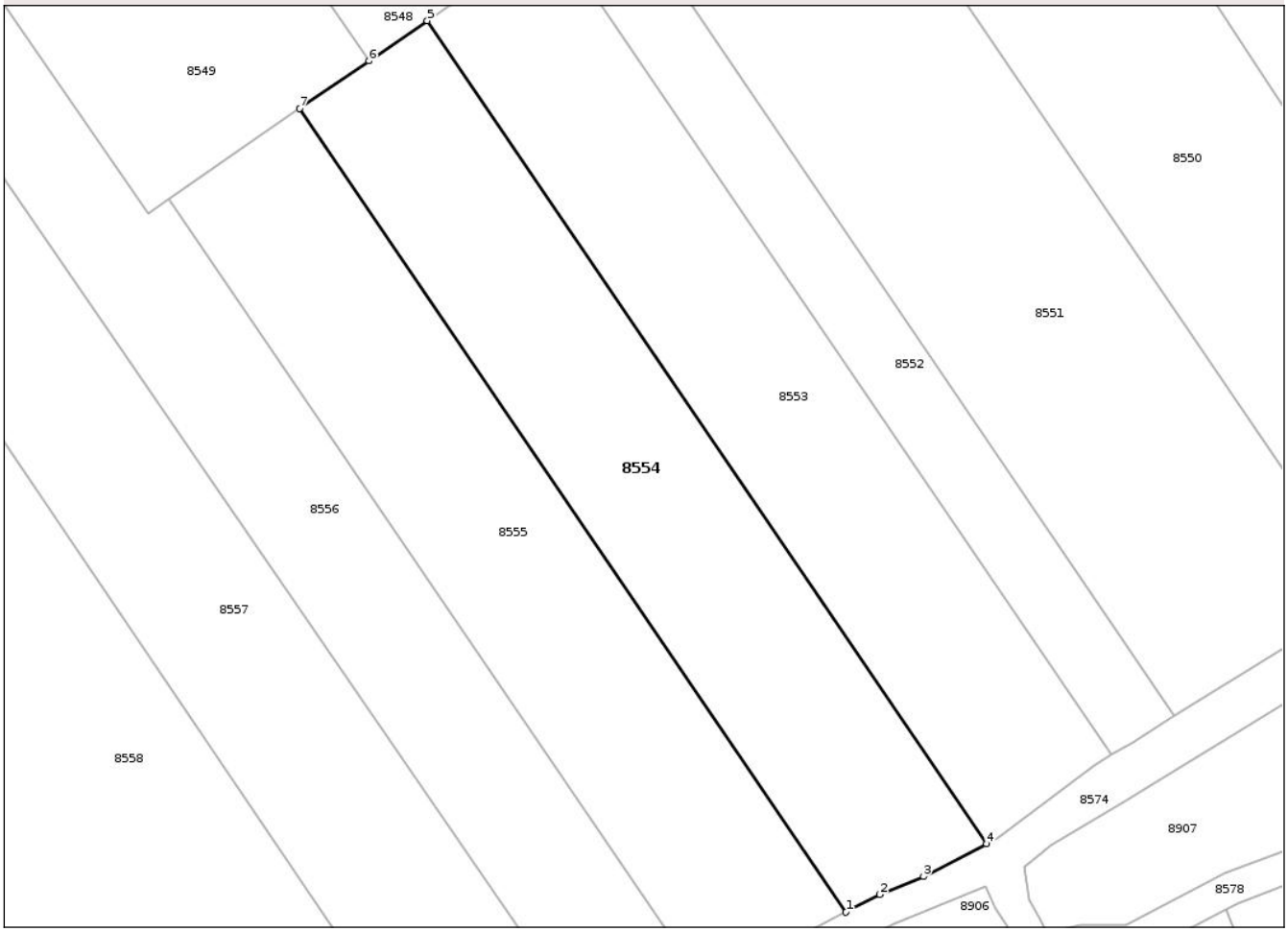

Date referitoare la teren

Crt	Categorie folosință	Intra vilan	Suprafaţa (mp)	Tarla	Parcelă	Nr. topo	Observaţii / Referinţe
1	arabil	NU	3.600	89	707	-	

Lungime Segmente
1) Valorile lungimilor segmentelor sunt obţinute din proiecţie în plan.

Punct început	X / Y	Punct sfârşit	X / Y	Lungime segment (** (m)
1	599.545,556 647.489,738	2	599.550,792 647.492,432	5.888
2	599.550,792 647.492,432	3	599.557,504 647.495,225	7.27
3	599.557,504 647.495,225	4	599.567,185 647.500,263	10.913
4	599.567,185 647.500,263	5	599.481,156 647.626,73	152.954
5	599.481,156 647.626,73	6	599.472,197 647.620,568	10.874

Document care conține date cu caracter personal, protejat de prevederile Regulamentului (UE) nr. 679/2016 și Legii 190/2018

Punct început	X / Y	Punct sfârşit	X / Y	Lungime segment (** (m)
6	599.472,197 647.620,568	7	599.461,543 647.613,241	12.93
7	599.461,543 647.613,241	1	599.545,556 647.489,738	149.369

** Lungimile segmentelor sunt determinate în planul de proiecţie Stereo 70 şi sunt rotunjite la 1 milimetru.
*** Distanţa dintre puncte este formată din segmente cumulate ce sunt mai mici decât valoarea 1 milimetru.

Document care conține date cu caracter personal, protejat de prevederile Regulamentului (UE) nr. 679/2016 și Legii 190/2018

DATE DESPRE IMOBILUL NR. 8555

Oficiul de Cadastru şi Publicitate Imobiliară SUCEAVA
Biroul de Cadastru şi Publicitate Imobiliară Falticeni

A. Partea I. Descrierea imobilului

TEREN Extravilan

Adresa: Jud. Suceava

Nr. Crt	Nr cadastral Nr. topografic	Suprafaţa* (mp)	Observaţii / Referinţe
A1		3.600	Sector cadastral:57 Teren neimprejmuit;

B. Partea II. Proprietari şi acte

Inscrieri privitoare la dreptul de proprietate şi alte drepturi reale		Referinţe
/		
Act Notarial nr. 2118, din 22/07/2005 emis de BNP DRAGOŞ-NICOLAE APOSTOL;		
B1	Intabulare, drept de PROPRIETATEcumpărare, dobandit prin Conventie, cota actuala 1/1	A1
	1) **SIBECHE GHEORGHE** 2) **SIBECHE ŞTEFĂNICA**, Lipsă CNP proprietar.	

C. Partea III. SARCINI .

Inscrieri privind dezmembramintele dreptului de proprietate, drepturi reale de garanţie şi sarcini	Referinţe
NU SUNT	

Document care conține date cu caracter personal, protejat de prevederile Regulamentului (UE) nr. 679/2016 și Legii 190/2018

Anexa Nr. 1 La Partea I

Teren

Nr cadastral	Suprafaţa (mp)*	Observaţii / Referinţe
	3.600	

* Suprafaţa este determinată in planul de proiecţie Stereo 70.

DETALII LINIARE IMOBIL

Date referitoare la teren

Crt	Categorie folosință	Intra vilan	Suprafaţa (mp)	Tarla	Parcelă	Nr. topo	Observaţii / Referinţe
1	arabil	NU	3.600	89	707	-	

Lungime Segmente
1) Valorile lungimilor segmentelor sunt obţinute din proiecţie în plan.

Punct început	X / Y	Punct sfârşit	X / Y	Lungime segment (** (m)
1	599.533,557 647.483,566	2	599.545,556 647.489,738	13.493
2	599.545,556 647.489,738	3	599.461,543 647.613,241	149.369
3	599.461,543 647.613,241	4	599.441,447 647.599,42	24.39
4	599.441,447 647.599,42	5	599.523,209 647.479,229	145.365
5	599.523,209 647.479,229	1	599.533,557 647.483,566	11.22

Document care conține date cu caracter personal, protejat de prevederile Regulamentului (UE) nr. 679/2016 și Legii 190/2018

** Lungimile segmentelor sunt determinate în planul de proiecţie Stereo 70 şi sunt rotunjite la 1 milimetru.
*** Distanţa dintre puncte este formată din segmente cumulate ce sunt mai mici decât valoarea 1 milimetru.

Document care conține date cu caracter personal, protejat de prevederile Regulamentului (UE) nr. 679/2016 și Legii 190/2018

DATE DESPRE IMOBILUL NR. 8556

Oficiul de Cadastru şi Publicitate Imobiliară SUCEAVA
Biroul de Cadastru şi Publicitate Imobiliară Falticeni

A. Partea I. Descrierea imobilului

TEREN Extravilan

Adresa: Jud. Suceava

Nr. Crt	Nr cadastral Nr. topografic	Suprafaţa* (mp)	Observaţii / Referinţe
A1		5.400	Sector cadastral:57 Teren neimprejmuit;

B. Partea II. Proprietari şi acte

Inscrieri privitoare la dreptul de proprietate şi alte drepturi reale		Referinţe
/		
Act Administrativ nr. 2232, din 15/04/2025 emis de PRIMARIA BOROAIA;		
B1	Inscrierea posesiei, drept de PROPRIETATE, dobandit prin Lege, cota actuala 1/1	A1
	1) **NEIDENTIFICAT NEIDENTIFICAT**	
Act Normativ nr. 7, din 13/03/1996 emis de PARLAMENTUL ROMANIEI (art. 13);		
B2	Se notează menţiunea de proprietar neidentificat.	A1

C. Partea III. SARCINI .

Inscrieri privind dezmembramintele dreptului de proprietate, drepturi reale de garanţie şi sarcini	Referinţe
NU SUNT	

Document care conține date cu caracter personal, protejat de prevederile Regulamentului (UE) nr. 679/2016 și Legii 190/2018

Anexa Nr. 1 La Partea I

Teren

Nr cadastral	Suprafaţa (mp)*	Observaţii / Referinţe
	5.400	

* Suprafaţa este determinată in planul de proiecţie Stereo 70.

DETALII LINIARE IMOBIL

Date referitoare la teren

Crt	Categorie folosință	Intra vilan	Suprafaţa (mp)	Tarla	Parcelă	Nr. topo	Observaţii / Referinţe
1	arabil	NU	5.400	89	707	-	

Lungime Segmente
1) Valorile lungimilor segmentelor sunt obţinute din proiecţie în plan.

Punct început	X / Y	Punct sfârşit	X / Y	Lungime segment (** (m)
1	599.338,583 647.741,822	2	599.333,547 647.739,002	5.772
2	599.333,547 647.739,002	3	599.325,92 647.733,829	9.216
3	599.325,92 647.733,829	4	599.325,603 647.733,634	0.372
4	599.325,603 647.733,634	5	599.505,032 647.473,032	316.399
5	599.505,032 647.473,032	6	599.508,477 647.474,097	3.606

Document care conține date cu caracter personal, protejat de prevederile Regulamentului (UE) nr. 679/2016 și Legii 190/2018

Punct început	X / Y	Punct sfârşit	X / Y	Lungime segment (** (m)
6	599.508,477 647.474,097	7	599.522,237 647.478,821	14.548
7	599.522,237 647.478,821	8	599.523,209 647.479,229	1.054
8	599.523,209 647.479,229	9	599.441,447 647.599,42	145.365
9	599.441,447 647.599,42	10	599.438,177 647.597,172	3.968
10	599.438,177 647.597,172	1	599.338,583 647.741,822	175.621

** Lungimile segmentelor sunt determinate în planul de proiecţie Stereo 70 şi sunt rotunjite la 1 milimetru.
*** Distanţa dintre puncte este formată din segmente cumulate ce sunt mai mici decât valoarea 1 milimetru.

Document care conține date cu caracter personal, protejat de prevederile Regulamentului (UE) nr. 679/2016 și Legii 190/2018

DATE DESPRE IMOBILUL NR. 8557

Oficiul de Cadastru şi Publicitate Imobiliară SUCEAVA
Biroul de Cadastru şi Publicitate Imobiliară Falticeni

A. Partea I. Descrierea imobilului

Nr. CF vechi:1126
Nr. cadastral vechi:2025

TEREN Extravilan

Adresa: Jud. Suceava

Nr. Crt	Nr cadastral Nr. topografic	Suprafaţa* (mp)	Observaţii / Referinţe
A1	31631	7.100	Sector cadastral:57 Teren neimprejmuit;

B. Partea II. Proprietari şi acte

Inscrieri privitoare la dreptul de proprietate şi alte drepturi reale		Referinţe
9622 / 08/11/2007		
Act Notarial nr. 3077/2007, din 03/01/0001 emis de -;		
B1	Intabulare, drept de PROPRIETATE, dobandit prin Conventie, cota actuala 1/1	A1
	1) **BOBOC ADRIAN**, Lipsă CNP proprietar. 2) **BOBOC ELENA**, Lipsă CNP proprietar.	

C. Partea III. SARCINI

Inscrieri privind dezmembramintele dreptului de proprietate, drepturi reale de garanţie şi sarcini		Referinţe
9622 / 08/11/2007		
Act Notarial nr. 3077/2007, din 03/01/0001 emis de -;		
C1	Intabulare, drept de UZUFRUCT VIAGEROBLIGATIE INTRTINERE, dobandit prin Conventie, cota actuala 1/1	A1
	1) **NECULAIASA ILEANA**	

Document care conține date cu caracter personal, protejat de prevederile Regulamentului (UE) nr. 679/2016 și Legii 190/2018

Anexa Nr. 1 La Partea I

Teren

Nr cadastral	Suprafaţa (mp)*	Observaţii / Referinţe
31631	7.100	

* Suprafaţa este determinată in planul de proiecţie Stereo 70.

DETALII LINIARE IMOBIL

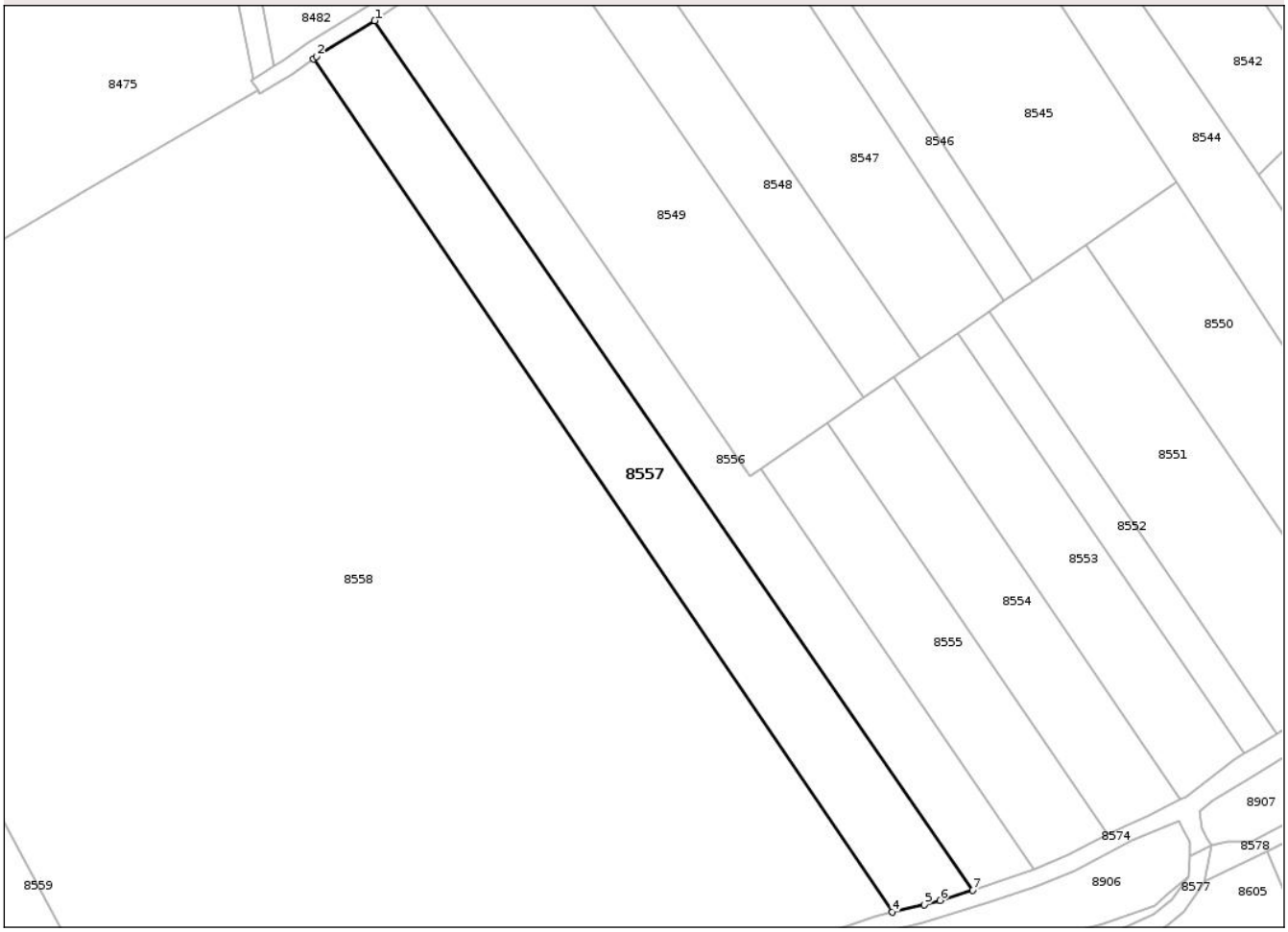

Date referitoare la teren

Crt	Categorie folosință	Intra vilan	Suprafaţa (mp)	Tarla	Parcelă	Nr. topo	Observaţii / Referinţe
1	arabil	NU	7.100	89	707	-	

Lungime Segmente
1) Valorile lungimilor segmentelor sunt obţinute din proiecţie în plan.

Punct început	X / Y	Punct sfârşit	X / Y	Lungime segment (** (m)
1	599.325,603 647.733,634	2	599.308,164 647.722,925	20.465
2	599.308,164 647.722,925	3	599.307,169 647.722,183	1.241
3	599.307,169 647.722,183	4	599.480,846 647.466,444	309.138
4	599.480,846 647.466,444	5	599.490,435 647.468,732	9.858
5	599.490,435 647.468,732	6	599.495,198 647.469,993	4.927

Document care conține date cu caracter personal, protejat de prevederile Regulamentului (UE) nr. 679/2016 și Legii 190/2018

Punct început	X / Y	Punct sfârşit	X / Y	Lungime segment (** (m)
6	599.495,198 647.469,993	7	599.505,032 647.473,032	10.293
7	599.505,032 647.473,032	1	599.325,603 647.733,634	316.399

** Lungimile segmentelor sunt determinate în planul de proiecţie Stereo 70 şi sunt rotunjite la 1 milimetru.
*** Distanţa dintre puncte este formată din segmente cumulate ce sunt mai mici decât valoarea 1 milimetru.

Document care conține date cu caracter personal, protejat de prevederile Regulamentului (UE) nr. 679/2016 și Legii 190/2018

DATE DESPRE IMOBILUL NR. 8558

Oficiul de Cadastru şi Publicitate Imobiliară SUCEAVA
Biroul de Cadastru şi Publicitate Imobiliară Falticeni

A. Partea I. Descrierea imobilului

TEREN Extravilan

Adresa: Jud. Suceava

Nr. Crt	Nr cadastral Nr. topografic	Suprafaţa* (mp)	Observaţii / Referinţe
A1		65.391	Sector cadastral:57 Teren neimprejmuit;

B. Partea II. Proprietari şi acte

Inscrieri privitoare la dreptul de proprietate şi alte drepturi reale		Referinţe
/		
Act Administrativ nr. 2232, din 15/04/2025 emis de PRIMARIA BOROAIA;		
B1	Inscrierea posesiei, drept de PROPRIETATE, dobandit prin Lege, cota actuala 1/1	A1
	1) **NEIDENTIFICAT NEIDENTIFICAT**	
Act Normativ nr. 7, din 13/03/1996 emis de PARLAMENTUL ROMANIEI (art. 13);		
B2	Se notează menţiunea de proprietar neidentificat.	A1

C. Partea III. SARCINI .

Inscrieri privind dezmembramintele dreptului de proprietate, drepturi reale de garanţie şi sarcini	Referinţe
NU SUNT	

Document care conține date cu caracter personal, protejat de prevederile Regulamentului (UE) nr. 679/2016 și Legii 190/2018

Anexa Nr. 1 La Partea I

Teren

Nr cadastral	Suprafaţa (mp)*	Observaţii / Referinţe
	65.391	

* Suprafaţa este determinată in planul de proiecţie Stereo 70.

DETALII LINIARE IMOBIL

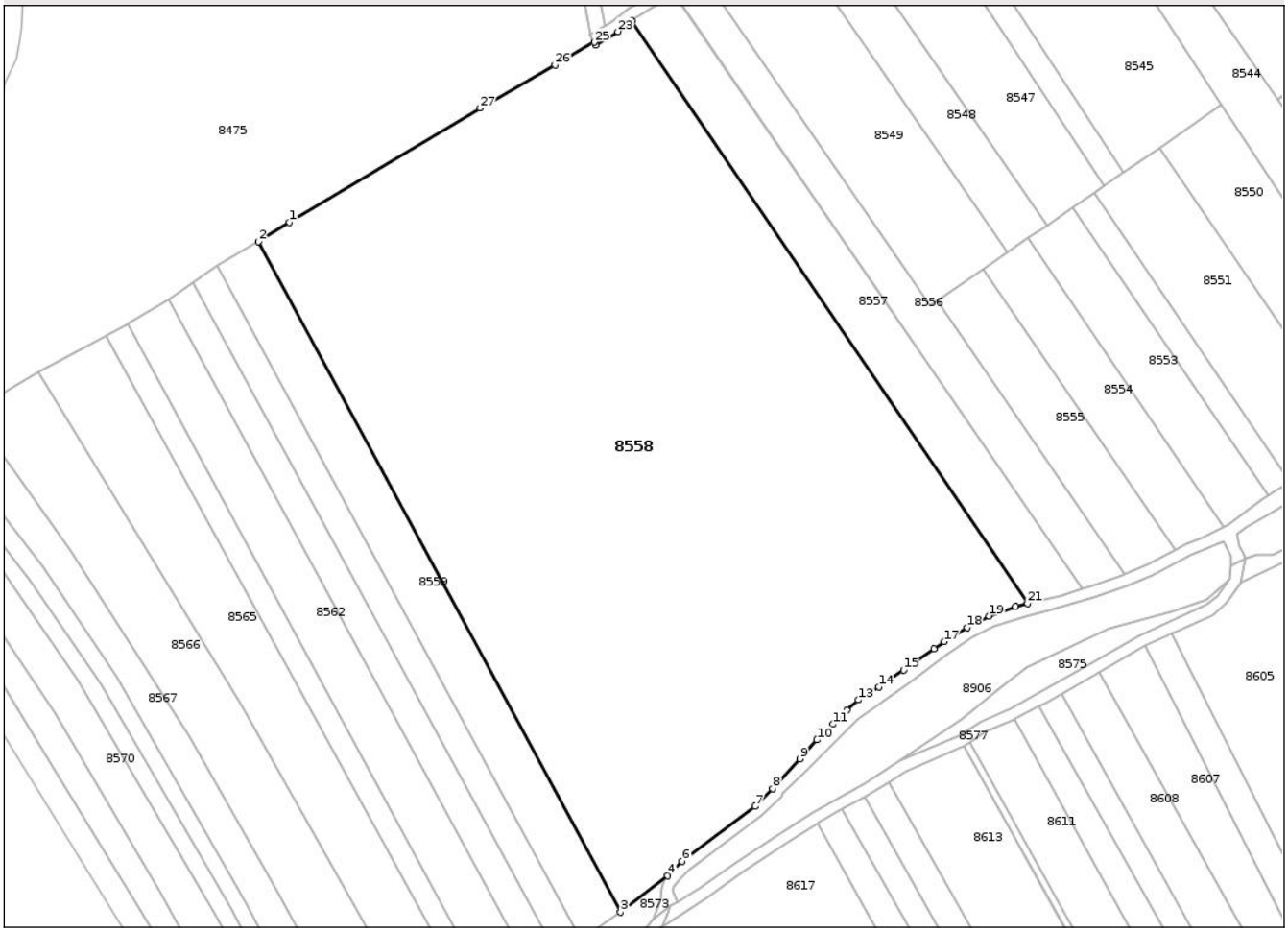

Date referitoare la teren

Crt	Categorie folosință	Intra vilan	Suprafaţa (mp)	Tarla	Parcelă	Nr. topo	Observaţii / Referinţe
1	arabil	NU	65.391	89	707	-	

Lungime Segmente

1) Valorile lungimilor segmentelor sunt obţinute din proiecţie în plan.

Punct început	X / Y	Punct sfârşit	X / Y	Lungime segment (** (m)
1	599.156,704 647.633,695	2	599.143,07 647.625,322	16.0
3	599.302,045 647.331,037	4	599.322,818 647.346,959	26.173
5	599.324,574 647.348,941	6	599.329,118 647.353,385	6.356
7	599.361,091 647.377,479	8	599.368,888 647.385,276	11.027
9	599.380,746 647.398,348	10	599.388,299 647.406,657	11.229

Punct început	X / Y	Punct sfârşit	X / Y	Lungime segment (** (m)
2	599.143,07 647.625,322	3	599.302,045 647.331,037	334.48
4	599.322,818 647.346,959	5	599.324,574 647.348,941	2.648
6	599.329,118 647.353,385	7	599.361,091 647.377,479	40.035
8	599.368,888 647.385,276	9	599.380,746 647.398,348	17.649
10	599.388,299 647.406,657	11	599.395,448 647.413,523	9.912

Document care conține date cu caracter personal, protejat de prevederile Regulamentului (UE) nr. 679/2016 și Legii 190/2018

Punct început	X / Y	Punct sfârşit	X / Y	Lungime segment (** (m)
11	599.395,448 647.413,523	12	599.401,394 647.419,658	8.544
13	599.406,58 647.424,159	14	599.415,51 647.429,859	10.594
15	599.426,339 647.437,234	16	599.439,781 647.446,532	16.344
17	599.444,155 647.449,751	18	599.454,209 647.455,906	11.788
19	599.463,909 647.461,002	20	599.475,566 647.465,184	12.384
21	599.480,846 647.466,444	22	599.307,169 647.722,183	309.138
23	599.300,829 647.717,453	24	599.291,157 647.711,619	11.295
25	599.290,477 647.712,745	26	599.273,281 647.702,819	19.855
27	599.240,442 647.683,866	1	599.156,704 647.633,695	97.618

Punct început	X / Y	Punct sfârşit	X / Y	Lungime segment (** (m)
12	599.401,394 647.419,658	13	599.406,58 647.424,159	6.867
14	599.415,51 647.429,859	15	599.426,339 647.437,234	13.102
16	599.439,781 647.446,532	17	599.444,155 647.449,751	5.431
18	599.454,209 647.455,906	19	599.463,909 647.461,002	10.957
20	599.475,566 647.465,184	21	599.480,846 647.466,444	5.428
22	599.307,169 647.722,183	23	599.300,829 647.717,453	7.91
24	599.291,157 647.711,619	25	599.290,477 647.712,745	1.315
26	599.273,281 647.702,819	27	599.240,442 647.683,866	37.916

** Lungimile segmentelor sunt determinate în planul de proiecţie Stereo 70 şi sunt rotunjite la 1 milimetru.
*** Distanţa dintre puncte este formată din segmente cumulate ce sunt mai mici decât valoarea 1 milimetru.

Document care conține date cu caracter personal, protejat de prevederile Regulamentului (UE) nr. 679/2016 și Legii 190/2018

DATE DESPRE IMOBILUL NR. 8559

Oficiul de Cadastru şi Publicitate Imobiliară SUCEAVA
Biroul de Cadastru şi Publicitate Imobiliară Falticeni

A. Partea I. Descrierea imobilului

TEREN Extravilan

Adresa: Jud. Suceava

Nr. Crt	Nr cadastral Nr. topografic	Suprafaţa* (mp)	Observaţii / Referinţe
A1	31996	Din acte: 7.200 Masurata: 7.000	Sector cadastral:57 Teren neimprejmuit;

B. Partea II. Proprietari şi acte

Inscrieri privitoare la dreptul de proprietate şi alte drepturi reale		Referinţe
13271 / 07/07/2015		
Act Notarial nr. 561, din 07/07/2015 emis de LIUTA IOAN;		
B7	Intabulare, drept de PROPRIETATEbun propriu, dobandit prin Conventie, cota actuala 1/1	A1
	1) **BALABAN COSTEL MARIUS**, necasatorit	

C. Partea III. SARCINI .

Inscrieri privind dezmembramintele dreptului de proprietate, drepturi reale de garanţie şi sarcini	Referinţe
NU SUNT	

Document care conține date cu caracter personal, protejat de prevederile Regulamentului (UE) nr. 679/2016 și Legii 190/2018

Anexa Nr. 1 La Partea I

Teren

Nr cadastral	Suprafaţa (mp)*	Observaţii / Referinţe
31996	Din acte: 7.200 Masurata: 7.000	

* Suprafaţa este determinată in planul de proiecţie Stereo 70.

DETALII LINIARE IMOBIL

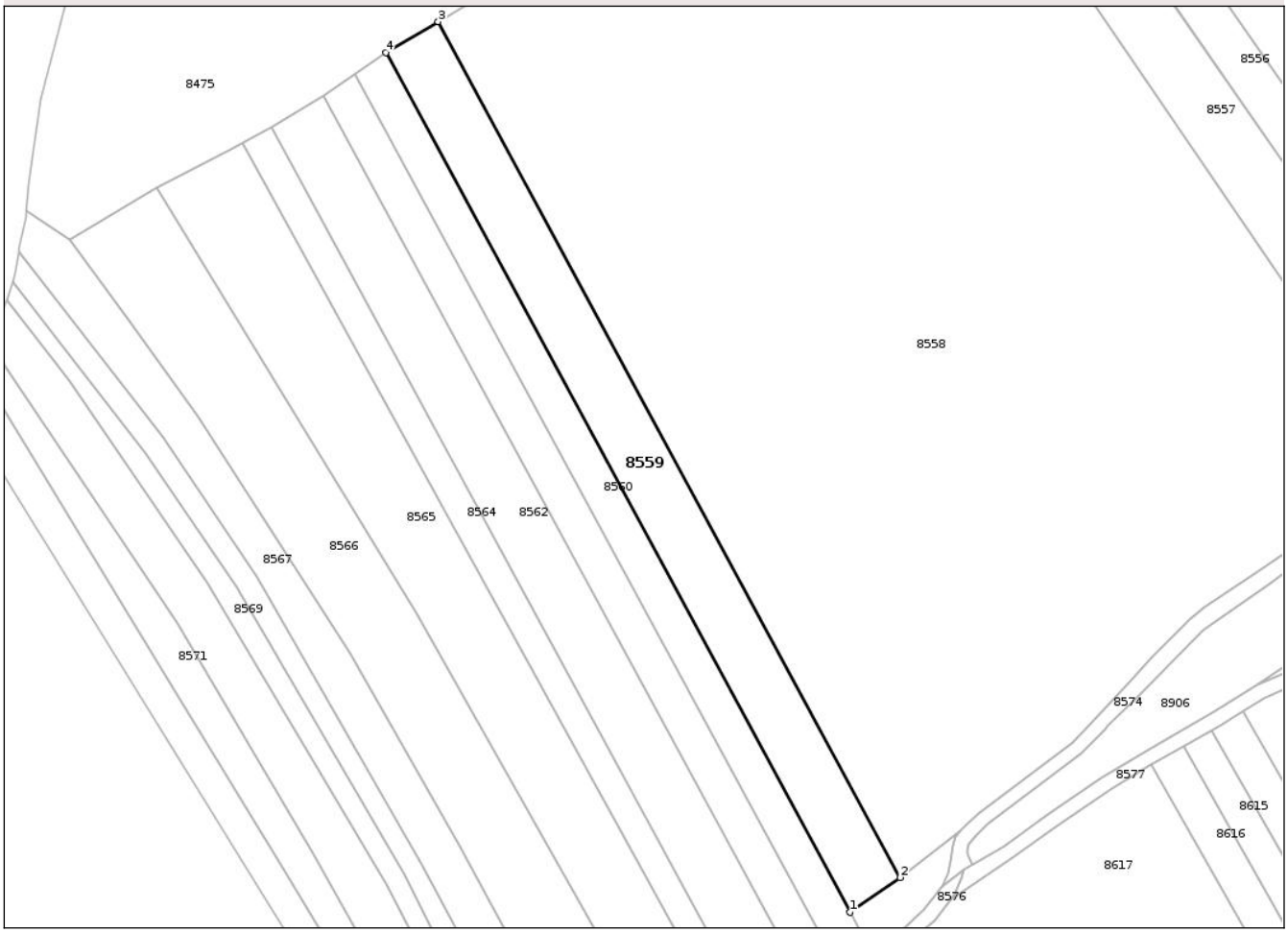

Date referitoare la teren

Crt	Categorie folosinţă	Intra vilan	Suprafaţa (mp)	Tarla	Parcelă	Nr. topo	Observaţii / Referinţe
1	arabil	NU	7.000	89	707	-	NEIMPREJMUIT

Lungime Segmente
1) Valorile lungimilor segmentelor sunt obţinute din proiecţie în plan.

Punct început	X / Y	Punct sfârşit	X / Y	Lungime segment (** (m)
1	599.284,782 647.319,064	2	599.302,045 647.331,037	21.009
2	599.302,045 647.331,037	3	599.143,07 647.625,322	334.48
3	599.143,07 647.625,322	4	599.125,064 647.614,723	20.894
4	599.125,064 647.614,723	1	599.284,782 647.319,064	336.042

Document care conține date cu caracter personal, protejat de prevederile Regulamentului (UE) nr. 679/2016 și Legii 190/2018

** Lungimile segmentelor sunt determinate în planul de proiecţie Stereo 70 şi sunt rotunjite la 1 milimetru.
*** Distanţa dintre puncte este formată din segmente cumulate ce sunt mai mici decât valoarea 1 milimetru.

Document care conține date cu caracter personal, protejat de prevederile Regulamentului (UE) nr. 679/2016 și Legii 190/2018

DATE DESPRE IMOBILUL NR. 8560

Oficiul de Cadastru şi Publicitate Imobiliară SUCEAVA
Biroul de Cadastru şi Publicitate Imobiliară Falticeni

A. Partea I. Descrierea imobilului

TEREN Extravilan

Adresa: Jud. Suceava

Nr. Crt	Nr cadastral Nr. topografic	Suprafaţa* (mp)	Observaţii / Referinţe
A1		4.500	Sector cadastral:57 Teren neimprejmuit;

B. Partea II. Proprietari şi acte

Inscrieri privitoare la dreptul de proprietate şi alte drepturi reale		Referinţe
/		
Act Notarial nr. 298, din 29/03/1995 emis de NOTARIATUL DE STAT LOCAL FĂLTICENI;		
B1	Intabulare, drept de PROPRIETATE, dobandit prin Conventie, cota actuala 1/1	A1
	1) **CIOBU GHEORGHE** 2) **CIOBU MARIANA**, Lipsă CNP proprietar.	

C. Partea III. SARCINI

Inscrieri privind dezmembramintele dreptului de proprietate, drepturi reale de garanţie şi sarcini		Referinţe
/		
Act Notarial nr. 298, din 29/03/1995 emis de NOTARIATUL DE STAT LOCAL FĂLTICENI;		
C1	Intabulare, drept de IPOTECA LEGALA, Valoare:0 întreţinere	A1
	1) **FLORIA SIMION**	

Document care conține date cu caracter personal, protejat de prevederile Regulamentului (UE) nr. 679/2016 și Legii 190/2018

Anexa Nr. 1 La Partea I

Teren

Nr cadastral	Suprafaţa (mp)*	Observaţii / Referinţe
	4.500	

* Suprafaţa este determinată in planul de proiecţie Stereo 70.

DETALII LINIARE IMOBIL

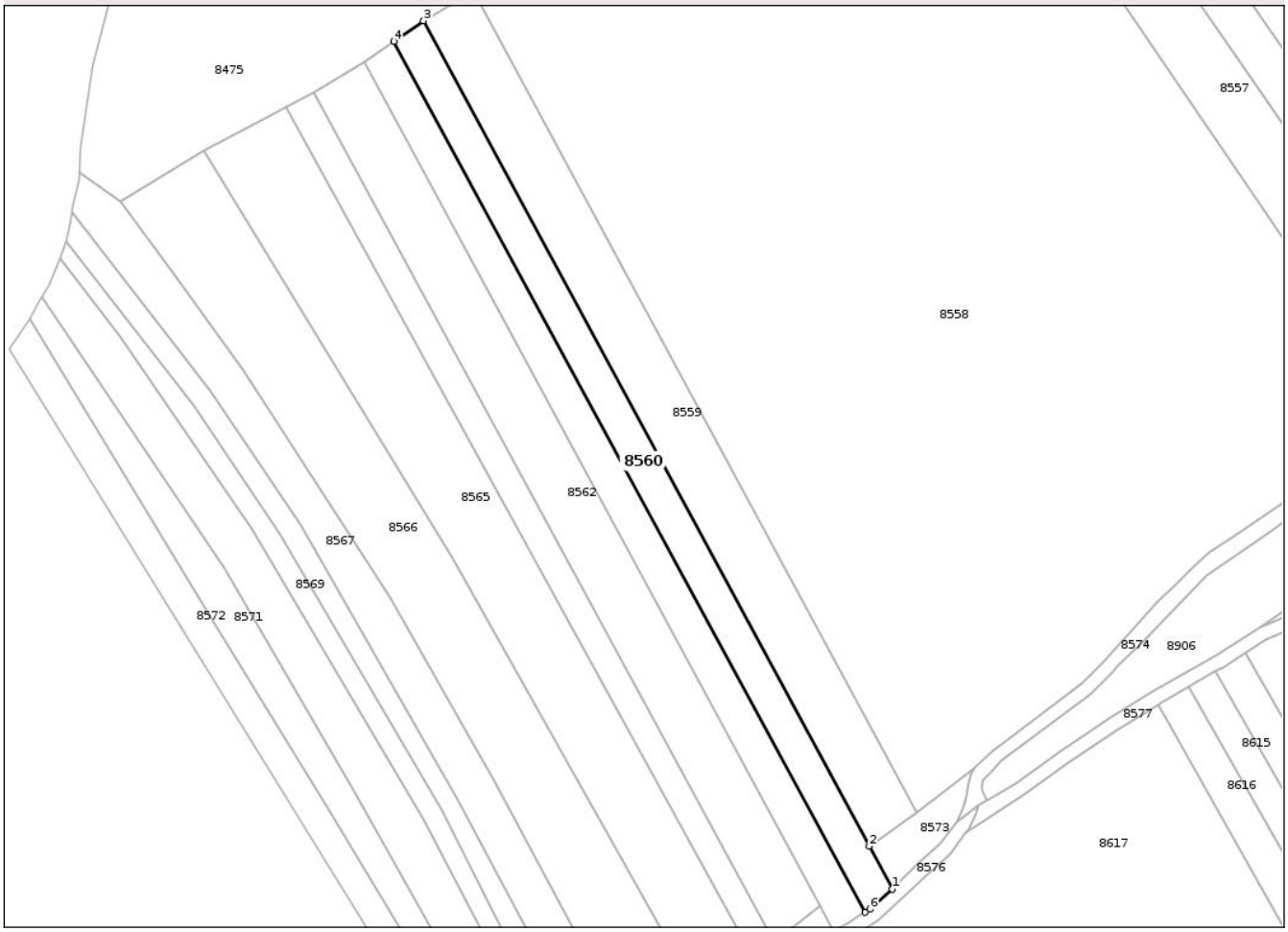

Date referitoare la teren

Crt	Categorie folosință	Intra vilan	Suprafaţa (mp)	Tarla	Parcelă	Nr. topo	Observaţii / Referinţe
1	arabil	NU	4.500	89	707	-	

Lungime Segmente
1) Valorile lungimilor segmentelor sunt obţinute din proiecţie în plan.

Punct început	X / Y	Punct sfârşit	X / Y	Lungime segment (** (m)
1	599.293,079 647.303,705	2	599.284,782 647.319,064	17.457
2	599.284,782 647.319,064	3	599.125,064 647.614,723	336.042
3	599.125,064 647.614,723	4	599.114,394 647.607,322	12.986
4	599.114,394 647.607,322	5	599.283,344 647.295,433	354.71
5	599.283,344 647.295,433	6	599.285,129 647.296,525	2.093

Document care conține date cu caracter personal, protejat de prevederile Regulamentului (UE) nr. 679/2016 și Legii 190/2018

Punct început	X / Y	Punct sfârşit	X / Y	Lungime segment (** (m)
6	599.285,129 647.296,525	1	599.293,079 647.303,705	10.712

** Lungimile segmentelor sunt determinate în planul de proiecţie Stereo 70 şi sunt rotunjite la 1 milimetru.
*** Distanţa dintre puncte este formată din segmente cumulate ce sunt mai mici decât valoarea 1 milimetru.

DATE DESPRE IMOBILUL NR. 8561

Oficiul de Cadastru şi Publicitate Imobiliară SUCEAVA
Biroul de Cadastru şi Publicitate Imobiliară Falticeni

A. Partea I. Descrierea imobilului

TEREN Extravilan

Adresa: Jud. Suceava

Nr. Crt	Nr cadastral Nr. topografic	Suprafaţa* (mp)	Observaţii / Referinţe
A1		4.600	Sector cadastral:57 Teren neimprejmuit;

B. Partea II. Proprietari şi acte

Inscrieri privitoare la dreptul de proprietate şi alte drepturi reale		Referinţe
/		
Act Administrativ nr. 2232, din 15/04/2025 emis de PRIMARIA BOROAIA;		
B1	Inscrierea posesiei, drept de PROPRIETATE, dobandit prin Lege, cota actuala 1/1	A1
	1) **NEIDENTIFICAT NEIDENTIFICAT**	
Act Normativ nr. 7, din 13/03/1996 emis de PARLAMENTUL ROMANIEI (art. 13);		
B2	Se notează menţiunea de proprietar neidentificat.	A1

C. Partea III. SARCINI .

Inscrieri privind dezmembramintele dreptului de proprietate, drepturi reale de garanţie şi sarcini	Referinţe
NU SUNT	

Document care conține date cu caracter personal, protejat de prevederile Regulamentului (UE) nr. 679/2016 și Legii 190/2018

Anexa Nr. 1 La Partea I

Teren

Nr cadastral	Suprafaţa (mp)*	Observaţii / Referinţe
	4.600	

* Suprafaţa este determinată in planul de proiecţie Stereo 70.

DETALII LINIARE IMOBIL

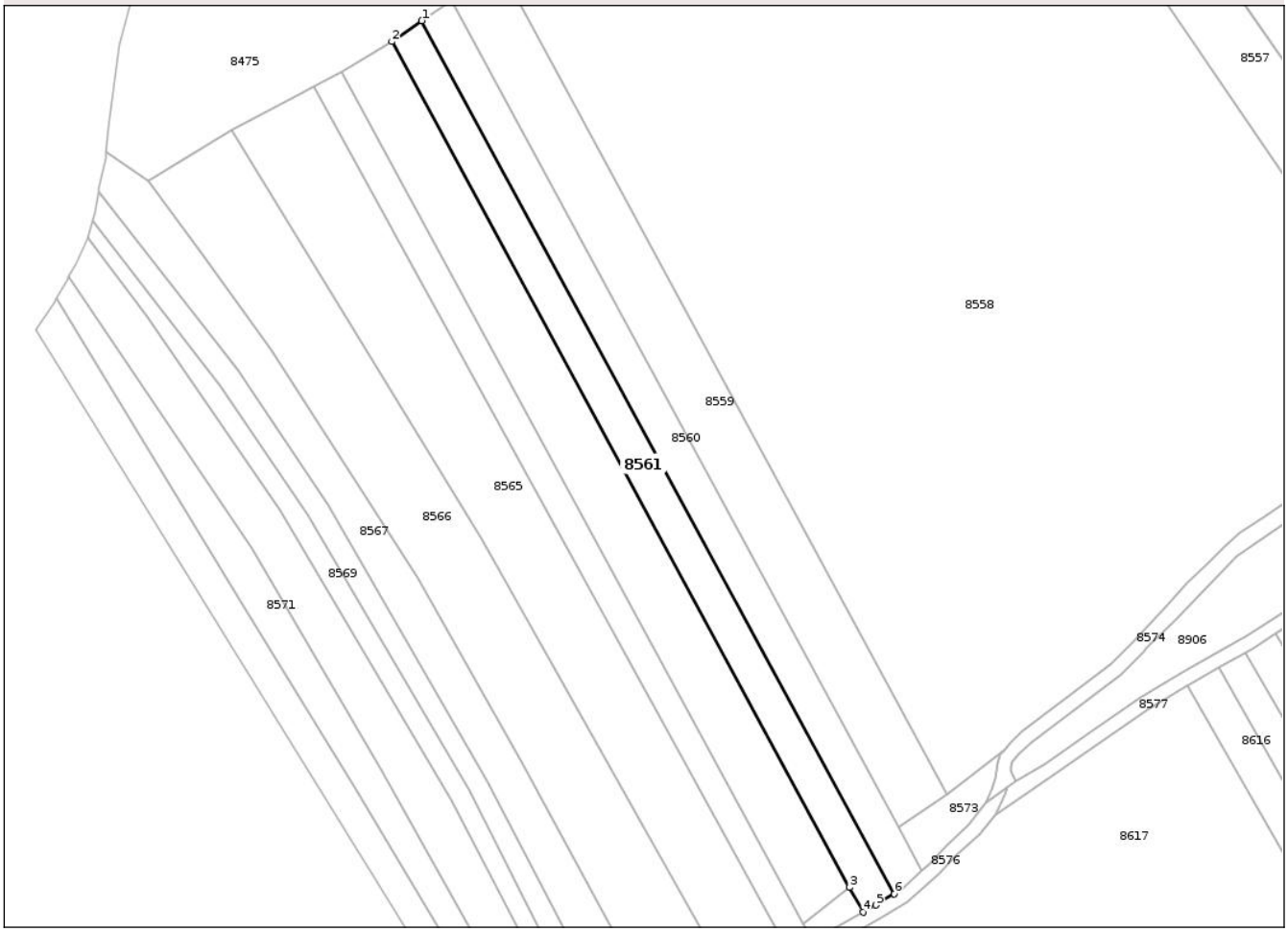

Date referitoare la teren

Crt	Categorie folosință	Intra vilan	Suprafaţa (mp)	Tarla	Parcelă	Nr. topo	Observaţii / Referinţe
1	arabil	NU	4.600	89	707	-	

Lungime Segmente
1) Valorile lungimilor segmentelor sunt obţinute din proiecţie în plan.

Punct început	X / Y	Punct sfârşit	X / Y	Lungime segment (** (m)
1	599.114,394 647.607,322	2	599.103,661 647.599,878	13.062
2	599.103,661 647.599,878	3	599.267,334 647.297,73	343.631
3	599.267,334 647.297,73	4	599.272,163 647.288,815	10.139
4	599.272,163 647.288,815	5	599.276,71 647.291,376	5.219
5	599.276,71 647.291,376	6	599.283,344 647.295,433	7.776

Document care conține date cu caracter personal, protejat de prevederile Regulamentului (UE) nr. 679/2016 și Legii 190/2018

Punct început	X / Y	Punct sfârşit	X / Y	Lungime segment (** (m)
6	599.283,344 647.295,433	1	599.114,394 647.607,322	354.71

** Lungimile segmentelor sunt determinate în planul de proiecţie Stereo 70 şi sunt rotunjite la 1 milimetru.
*** Distanţa dintre puncte este formată din segmente cumulate ce sunt mai mici decât valoarea 1 milimetru.

Document care conține date cu caracter personal, protejat de prevederile Regulamentului (UE) nr. 679/2016 și Legii 190/2018

DATE DESPRE IMOBILUL NR. 8562

Oficiul de Cadastru şi Publicitate Imobiliară SUCEAVA
Biroul de Cadastru şi Publicitate Imobiliară Falticeni

A. Partea I. Descrierea imobilului

TEREN Extravilan

Adresa: Jud. Suceava

Nr. Crt	Nr cadastral Nr. topografic	Suprafaţa* (mp)	Observaţii / Referinţe
A1	30657	7.170	Sector cadastral:57 Teren neimprejmuit;

B. Partea II. Proprietari şi acte

Inscrieri privitoare la dreptul de proprietate şi alte drepturi reale		Referinţe
4801 / 04/04/2012		
Act Notarial nr. 293, din 03/04/2012 emis de BNP IORDACHE R;		
B2	Intabulare, drept de PROPRIETATEbun comun, dobandit prin Conventie, cota actuala 1/1	A1
	1) **BALABAN ADRIAN**, casatorit cu 2) **BALABAN ELENA**	

C. Partea III. SARCINI .

Inscrieri privind dezmembramintele dreptului de proprietate, drepturi reale de garanţie şi sarcini	Referinţe
NU SUNT	

Document care conține date cu caracter personal, protejat de prevederile Regulamentului (UE) nr. 679/2016 și Legii 190/2018

Anexa Nr. 1 La Partea I

Teren

Nr cadastral	Suprafaţa (mp)*	Observaţii / Referinţe
30657	7.170	

* Suprafaţa este determinată in planul de proiecţie Stereo 70.

DETALII LINIARE IMOBIL

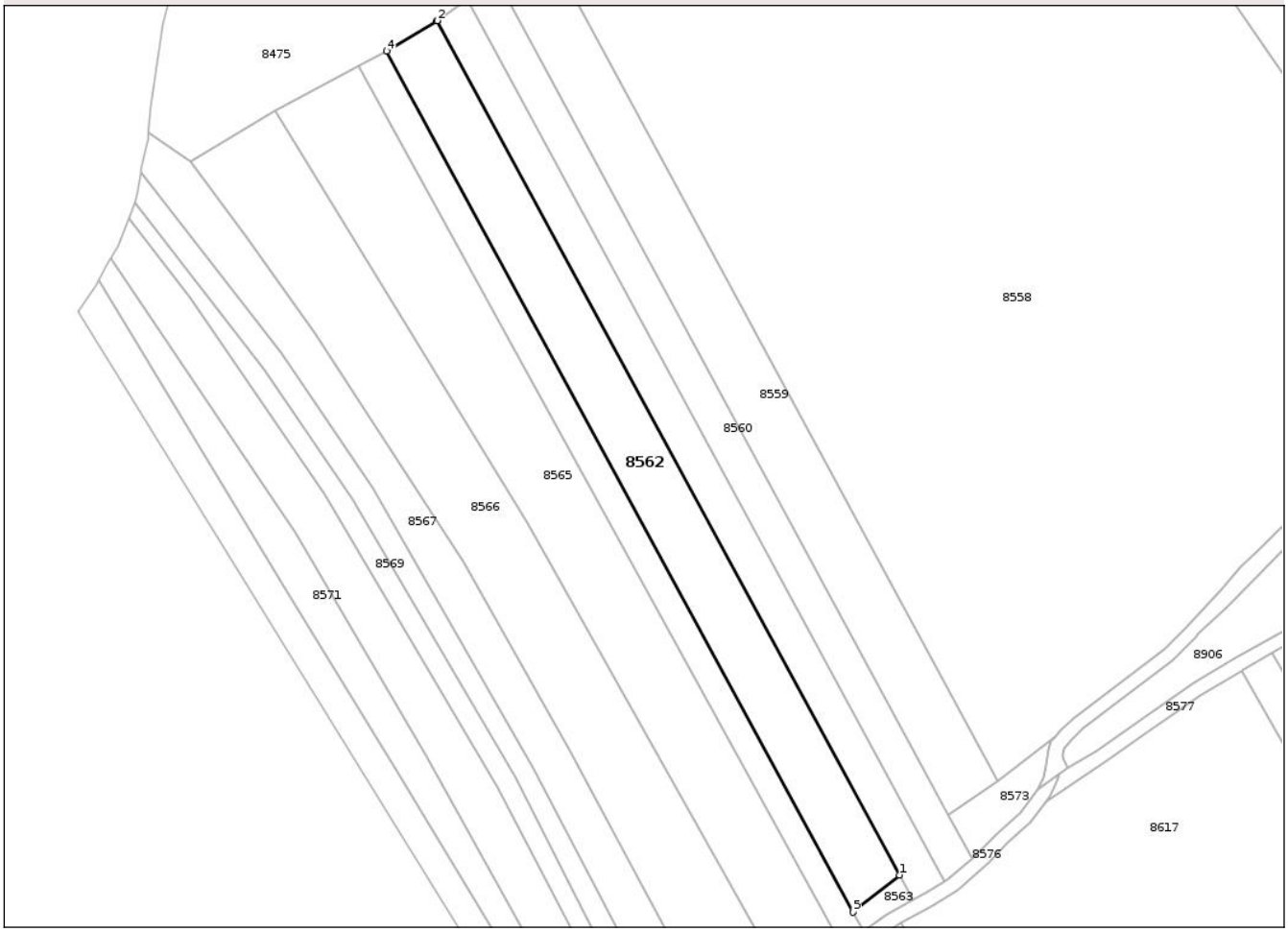

Date referitoare la teren

Crt	Categorie folosință	Intra vilan	Suprafaţa (mp)	Tarla	Parcelă	Nr. topo	Observaţii / Referinţe
1	arabil	NU	7.170	89	707	-	

Lungime Segmente
1) Valorile lungimilor segmentelor sunt obţinute din proiecţie în plan.

Punct început	X / Y	Punct sfârşit	X / Y	Lungime segment (** (m)
1	599.267,334 647.297,73	2	599.103,661 647.599,878	343.631
2	599.103,661 647.599,878	3	599.103,468 647.599,744	0.235
3	599.103,468 647.599,744	4	599.085,846 647.589,131	20.571
4	599.085,846 647.589,131	5	599.250,824 647.284,573	346.372
5	599.250,824 647.284,573	1	599.267,334 647.297,73	21.111

Document care conține date cu caracter personal, protejat de prevederile Regulamentului (UE) nr. 679/2016 și Legii 190/2018

** Lungimile segmentelor sunt determinate în planul de proiecţie Stereo 70 şi sunt rotunjite la 1 milimetru.
*** Distanţa dintre puncte este formată din segmente cumulate ce sunt mai mici decât valoarea 1 milimetru.

Document care conține date cu caracter personal, protejat de prevederile Regulamentului (UE) nr. 679/2016 și Legii 190/2018

DATE DESPRE IMOBILUL NR. 8564

Oficiul de Cadastru şi Publicitate Imobiliară SUCEAVA
Biroul de Cadastru şi Publicitate Imobiliară Falticeni

A. Partea I. Descrierea imobilului

TEREN Extravilan

Adresa: Jud. Suceava

Nr. Crt	Nr cadastral Nr. topografic	Suprafaţa* (mp)	Observaţii / Referinţe
A1		3.600	Sector cadastral:57 Teren neimprejmuit;

B. Partea II. Proprietari şi acte

Inscrieri privitoare la dreptul de proprietate şi alte drepturi reale		Referinţe
/		
Act Notarial nr. 63, din 28/02/2003 emis de BNP MARIA APOSTOL;		
B1	Intabulare, drept de PROPRIETATE, dobandit prin Succesiune, cota actuala 1/2	A1
	1) **CORDUNEANU ANDREI**	
B2	Intabulare, drept de PROPRIETATE, dobandit prin Succesiune, cota actuala 1/2	A1
	1) **CORDUNEANU GEORGETA**, Lipsă CNP proprietar.	

C. Partea III. SARCINI .

Inscrieri privind dezmembramintele dreptului de proprietate, drepturi reale de garanţie şi sarcini	Referinţe
NU SUNT	

Document care conține date cu caracter personal, protejat de prevederile Regulamentului (UE) nr. 679/2016 și Legii 190/2018

Anexa Nr. 1 La Partea I

Teren

Nr cadastral	Suprafaţa (mp)*	Observaţii / Referinţe
	3.600	

* Suprafaţa este determinată in planul de proiecţie Stereo 70.

DETALII LINIARE IMOBIL

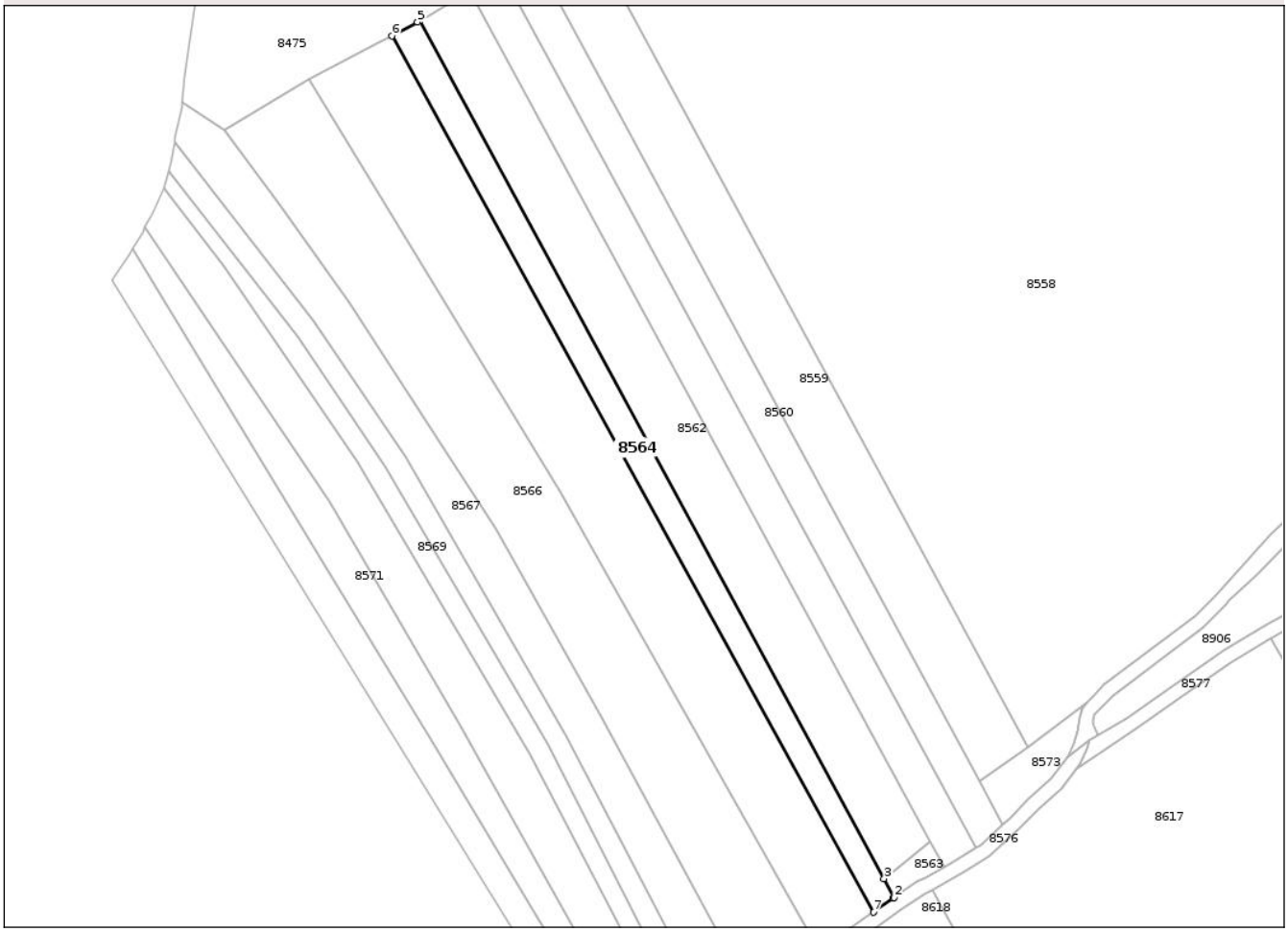

Date referitoare la teren

Crt	Categorie folosință	Intra vilan	Suprafaţa (mp)	Tarla	Parcelă	Nr. topo	Observaţii / Referinţe
1	arabil	NU	3.600	89	707	-	

Lungime Segmente
1) Valorile lungimilor segmentelor sunt obţinute din proiecţie în plan.

Punct început	X / Y	Punct sfârşit	X / Y	Lungime segment (** (m)
1	599.254,066 647.277,547	2	599.254,477 647.277,831	0.5
2	599.254,477 647.277,831	3	599.250,824 647.284,573	7.668
3	599.250,824 647.284,573	4	599.085,846 647.589,131	346.372
4	599.085,846 647.589,131	5	599.085,003 647.588,624	0.984
5	599.085,003 647.588,624	6	599.075,915 647.583,778	10.299

Document care conține date cu caracter personal, protejat de prevederile Regulamentului (UE) nr. 679/2016 și Legii 190/2018

Punct început	X / Y	Punct sfârşit	X / Y	Lungime segment (** (m)
6	599.075,915 647.583,778	7	599.247,026 647.272,639	355.087
7	599.247,026 647.272,639	1	599.254,066 647.277,547	8.582

** Lungimile segmentelor sunt determinate în planul de proiecţie Stereo 70 şi sunt rotunjite la 1 milimetru.
*** Distanţa dintre puncte este formată din segmente cumulate ce sunt mai mici decât valoarea 1 milimetru.

Document care conține date cu caracter personal, protejat de prevederile Regulamentului (UE) nr. 679/2016 și Legii 190/2018

DATE DESPRE IMOBILUL NR. 8565

Oficiul de Cadastru şi Publicitate Imobiliară SUCEAVA
Biroul de Cadastru şi Publicitate Imobiliară Falticeni

A. Partea I. Descrierea imobilului

TEREN Extravilan

Adresa: Jud. Suceava

Nr. Crt	Nr cadastral Nr. topografic	Suprafaţa* (mp)	Observaţii / Referinţe
A1		9.600	Sector cadastral:57 Teren neimprejmuit;

B. Partea II. Proprietari şi acte

Inscrieri privitoare la dreptul de proprietate şi alte drepturi reale		Referinţe
/		
Act Notarial nr. 63, din 28/02/2003 emis de BNP MARIA APOSTOL;		
B1	Intabulare, drept de PROPRIETATE, dobandit prin Succesiune, cota actuala 1/2	A1
	1) **CORDUNEANU ANDREI**, Lipsă CNP proprietar. 2) **CORDUNEANU GEORGETA**, Lipsă CNP proprietar. 3) **CORDUNEANU ANDREI**	
B2	Intabulare, drept de PROPRIETATE, dobandit prin Succesiune, cota actuala 1/2	A1
	1) **CORDUNEANU GEORGETA**, Lipsă CNP proprietar.	

C. Partea III. SARCINI .

Inscrieri privind dezmembramintele dreptului de proprietate, drepturi reale de garanţie şi sarcini	Referinţe
NU SUNT	

Document care conține date cu caracter personal, protejat de prevederile Regulamentului (UE) nr. 679/2016 și Legii 190/2018

Anexa Nr. 1 La Partea I

Teren

Nr cadastral	Suprafaţa (mp)*	Observaţii / Referinţe
	9.600	

* Suprafaţa este determinată in planul de proiecţie Stereo 70.

DETALII LINIARE IMOBIL

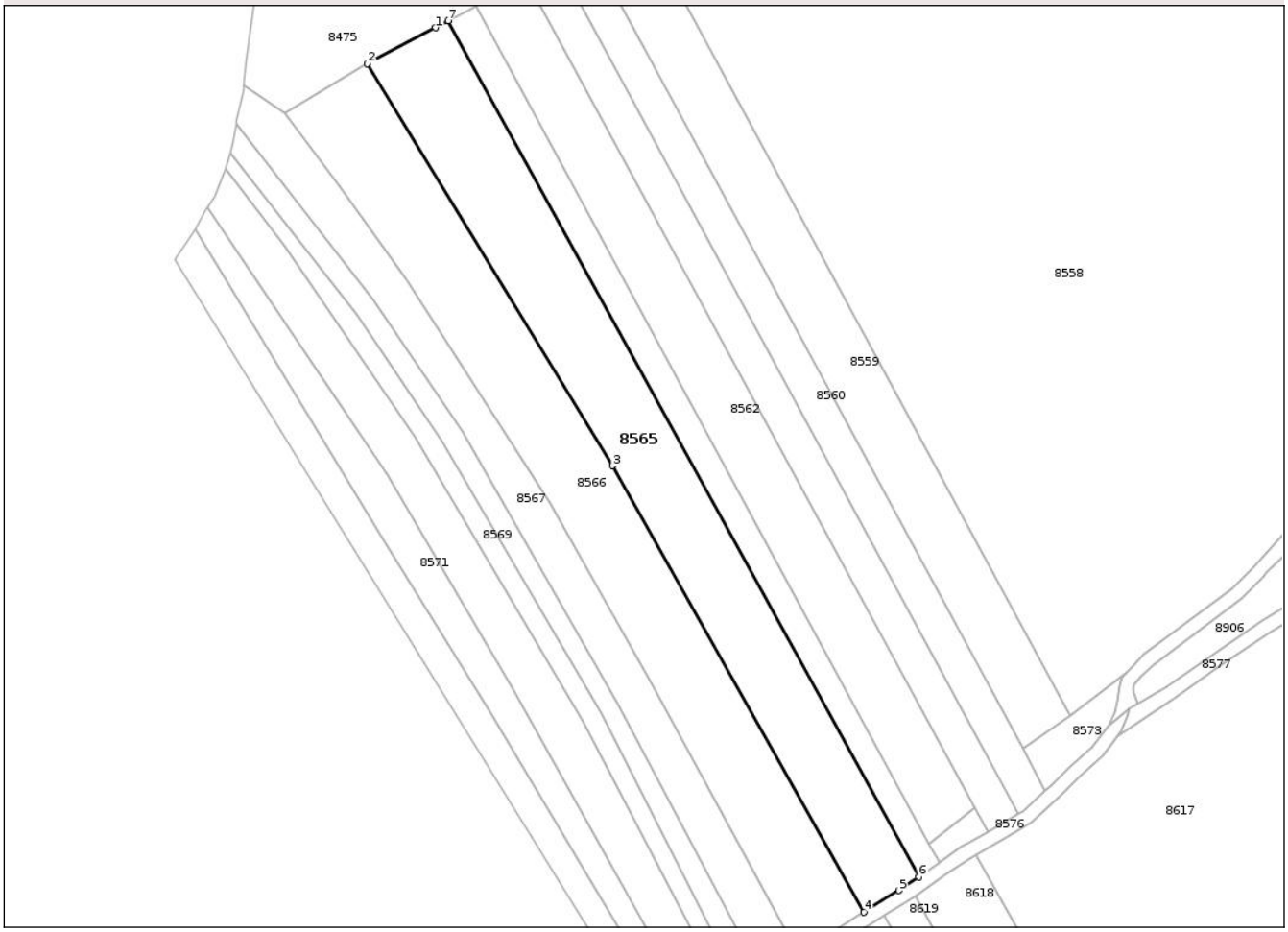

Date referitoare la teren

Crt	Categorie folosință	Intra vilan	Suprafaţa (mp)	Tarla	Parcelă	Nr. topo	Observaţii / Referinţe
1	arabil	NU	9.600	89	707	-	

Lungime Segmente
1) Valorile lungimilor segmentelor sunt obţinute din proiecţie în plan.

Punct început	X / Y	Punct sfârşit	X / Y	Lungime segment (** (m)
1	599.071,137 647.581,23	2	599.046,399 647.568,2	27.96
2	599.046,399 647.568,2	3	599.135,669 647.422,042	171.264
3	599.135,669 647.422,042	4	599.227,146 647.259,742	186.304
4	599.227,146 647.259,742	5	599.239,809 647.267,608	14.907
5	599.239,809 647.267,608	6	599.247,026 647.272,639	8.798

Document care conține date cu caracter personal, protejat de prevederile Regulamentului (UE) nr. 679/2016 și Legii 190/2018

Punct început	X / Y	Punct sfârşit	X / Y	Lungime segment (** (m)
6	599.247,026 647.272,639	7	599.075,915 647.583,778	355.087
7	599.075,915 647.583,778	1	599.071,137 647.581,23	5.415

** Lungimile segmentelor sunt determinate în planul de proiecţie Stereo 70 şi sunt rotunjite la 1 milimetru.
*** Distanţa dintre puncte este formată din segmente cumulate ce sunt mai mici decât valoarea 1 milimetru.

Document care conține date cu caracter personal, protejat de prevederile Regulamentului (UE) nr. 679/2016 și Legii 190/2018

DATE DESPRE IMOBILUL NR. 8566

Oficiul de Cadastru şi Publicitate Imobiliară SUCEAVA
Biroul de Cadastru şi Publicitate Imobiliară Falticeni

A. Partea I. Descrierea imobilului

TEREN Extravilan

Adresa: Jud. Suceava

Nr. Crt	Nr cadastral Nr. topografic	Suprafaţa* (mp)	Observaţii / Referinţe
A1		10.100	Sector cadastral:57 Teren neimprejmuit;

B. Partea II. Proprietari şi acte

Inscrieri privitoare la dreptul de proprietate şi alte drepturi reale		Referinţe
/		
Act Notarial nr. 63, din 28/02/2003 emis de BNP MARIA APOSTOL;		
B1	Intabulare, drept de PROPRIETATE, dobandit prin Succesiune, cota actuala 1/2	A1
	1) **CORDUNEANU ANDREI**, Lipsă CNP proprietar. 2) **CORDUNEANU GEORGETA**, Lipsă CNP proprietar. 3) **CORDUNEANU ANDREI**	
B2	Intabulare, drept de PROPRIETATE, dobandit prin Succesiune, cota actuala 1/2	A1
	1) **CORDUNEANU GEORGETA**, Lipsă CNP proprietar.	

C. Partea III. SARCINI .

Inscrieri privind dezmembramintele dreptului de proprietate, drepturi reale de garanţie şi sarcini	Referinţe
NU SUNT	

Document care conține date cu caracter personal, protejat de prevederile Regulamentului (UE) nr. 679/2016 și Legii 190/2018

Anexa Nr. 1 La Partea I

Teren

Nr cadastral	Suprafaţa (mp)*	Observaţii / Referinţe
	10.100	

* Suprafaţa este determinată in planul de proiecţie Stereo 70.

DETALII LINIARE IMOBIL

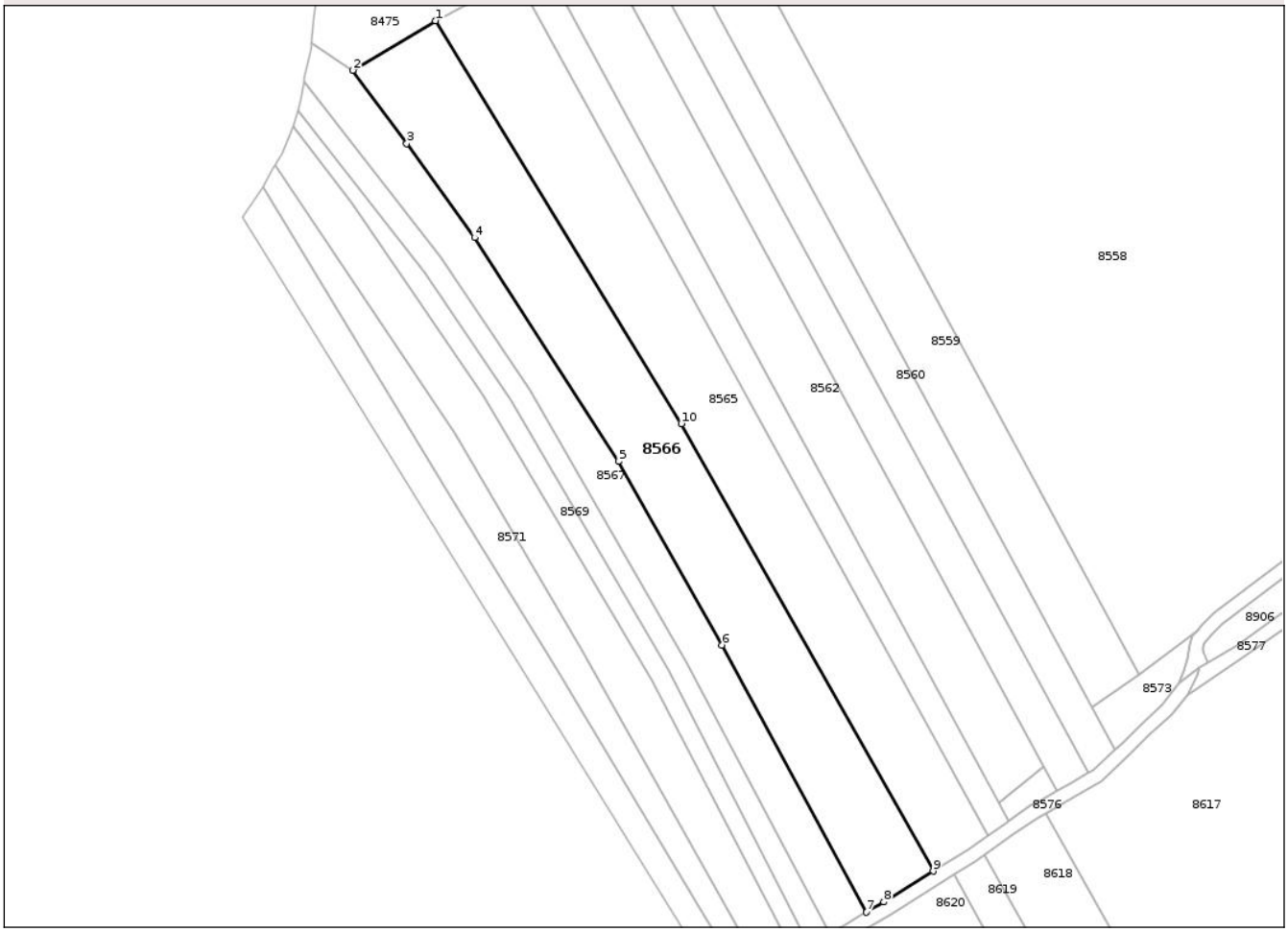

Date referitoare la teren

Crt	Categorie folosință	Intra vilan	Suprafaţa (mp)	Tarla	Parcelă	Nr. topo	Observaţii / Referinţe
1	arabil	NU	10.100	89	707	-	

Lungime Segmente
1) Valorile lungimilor segmentelor sunt obţinute din proiecţie în plan.

Punct început	X / Y	Punct sfârşit	X / Y	Lungime segment (** (m)
1	599.046,399 647.568,2	2	599.016,481 647.550,21	34.91
2	599.016,481 647.550,21	3	599.036,03 647.523,695	32.943
3	599.036,03 647.523,695	4	599.060,613 647.489,513	42.104
4	599.060,613 647.489,513	5	599.112,901 647.408,339	96.557
5	599.112,901 647.408,339	6	599.150,497 647.341,749	76.47

Document care conține date cu caracter personal, protejat de prevederile Regulamentului (UE) nr. 679/2016 și Legii 190/2018

Punct început	X / Y	Punct sfârşit	X / Y	Lungime segment (** (m)
6	599.150,497 647.341,749	7	599.202,968 647.244,873	110.173
7	599.202,968 647.244,873	8	599.209,238 647.248,62	7.304
8	599.209,238 647.248,62	9	599.227,146 647.259,742	21.081
9	599.227,146 647.259,742	10	599.135,669 647.422,042	186.304
10	599.135,669 647.422,042	1	599.046,399 647.568,2	171.264

** Lungimile segmentelor sunt determinate în planul de proiecţie Stereo 70 şi sunt rotunjite la 1 milimetru.
*** Distanţa dintre puncte este formată din segmente cumulate ce sunt mai mici decât valoarea 1 milimetru.

Document care conține date cu caracter personal, protejat de prevederile Regulamentului (UE) nr. 679/2016 și Legii 190/2018

DATE DESPRE IMOBILUL NR. 8567

Oficiul de Cadastru şi Publicitate Imobiliară SUCEAVA
Biroul de Cadastru şi Publicitate Imobiliară Falticeni

A. Partea I. Descrierea imobilului

TEREN Extravilan

Adresa: Jud. Suceava

Nr. Crt	Nr cadastral Nr. topografic	Suprafaţa* (mp)	Observaţii / Referinţe
A1	32052	5.400	Sector cadastral:57 Teren neimprejmuit;

B. Partea II. Proprietari şi acte

Inscrieri privitoare la dreptul de proprietate şi alte drepturi reale		Referinţe
11652 / 05/06/2014		
Act Notarial nr. 2097, din 04/06/2014 emis de APOSTOL DRAGOS NICOLAE;		
B2	Intabulare, drept de PROPRIETATEbun propriu, dobandit prin Conventie, cota actuala 1/1	A1
	1) **CORDUNEANU ELENA**, necasatorita	

C. Partea III. SARCINI .

Inscrieri privind dezmembramintele dreptului de proprietate, drepturi reale de garanţie şi sarcini	Referinţe
NU SUNT	

Document care conține date cu caracter personal, protejat de prevederile Regulamentului (UE) nr. 679/2016 și Legii 190/2018

Anexa Nr. 1 La Partea I

Teren

Nr cadastral	Suprafaţa (mp)*	Observaţii / Referinţe
32052	5.400	

* Suprafaţa este determinată in planul de proiecţie Stereo 70.

DETALII LINIARE IMOBIL

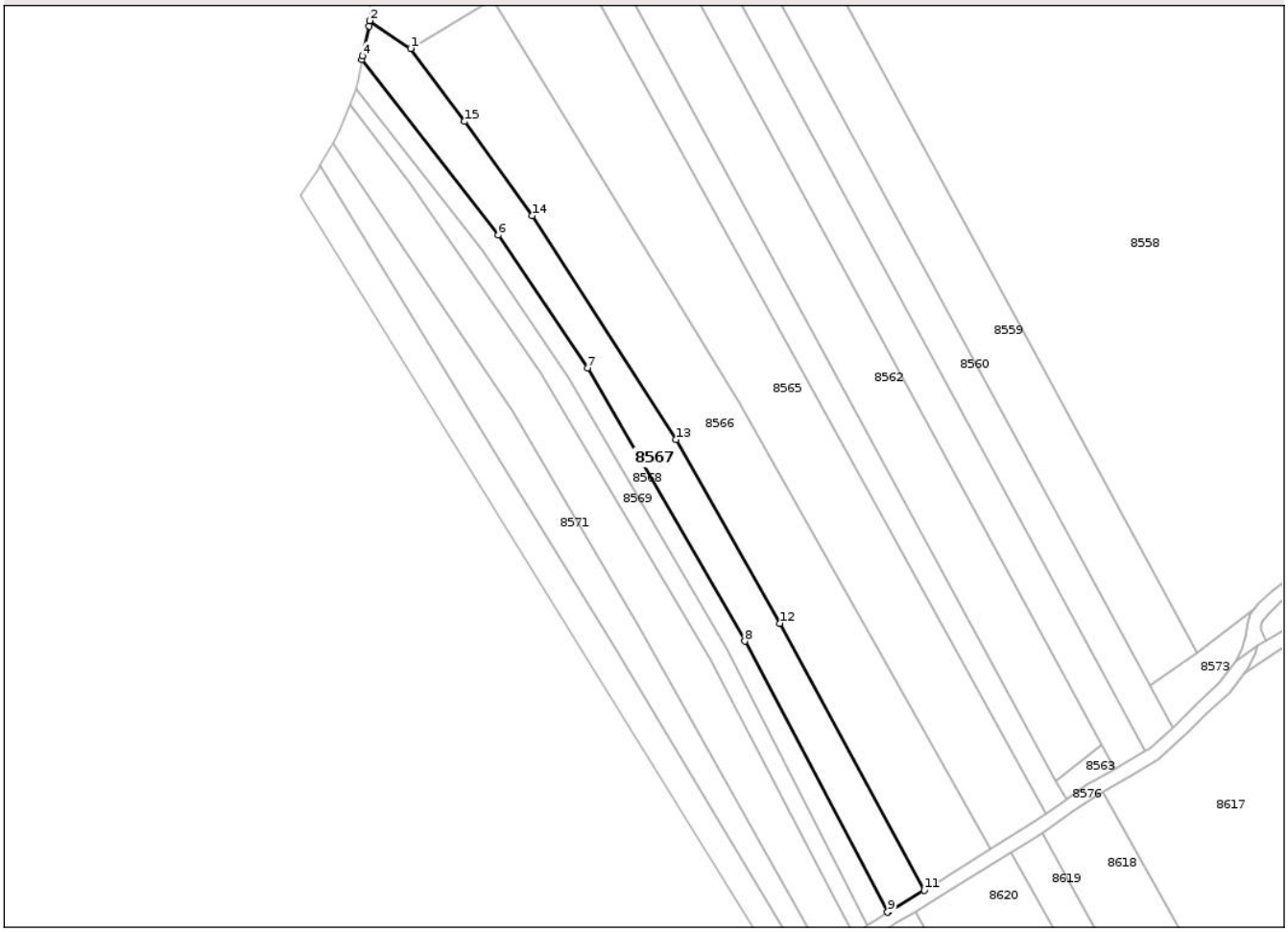

Date referitoare la teren

Crt	Categorie folosință	Intra vilan	Suprafaţa (mp)	Tarla	Parcelă	Nr. topo	Observaţii / Referinţe
1	arabil	NU	5.400	88	707	-	NEIMPREJMUIT

Lungime Segmente
1) Valorile lungimilor segmentelor sunt obţinute din proiecţie în plan.

Punct început	X / Y	Punct sfârşit	X / Y	Lungime segment (** (m)
1	599.016,481 647.550,21	2	599.001,546 647.560,264	18.004
2	599.001,546 647.560,264	3	599.001,433 647.558,34	1.927
3	599.001,433 647.558,34	4	598.998,918 647.547,542	11.087
4	598.998,918 647.547,542	5	598.998,807 647.546,166	1.38
5	598.998,807 647.546,166	6	599.048,323 647.482,548	80.617

Document care conține date cu caracter personal, protejat de prevederile Regulamentului (UE) nr. 679/2016 și Legii 190/2018

Punct început	X / Y	Punct sfârşit	X / Y	Lungime segment (** (m)
6	599.048,323 647.482,548	7	599.080,767 647.434,365	58.088
7	599.080,767 647.434,365	8	599.137,756 647.335,182	114.39
8	599.137,756 647.335,182	9	599.189,603 647.236,931	111.092
9	599.189,603 647.236,931	10	599.189,994 647.237,16	0.453
10	599.189,994 647.237,16	11	599.202,968 647.244,873	15.094
11	599.202,968 647.244,873	12	599.150,497 647.341,749	110.173
12	599.150,497 647.341,749	13	599.112,901 647.408,339	76.47
13	599.112,901 647.408,339	14	599.060,613 647.489,513	96.557
14	599.060,613 647.489,513	15	599.036,03 647.523,695	42.104
15	599.036,03 647.523,695	1	599.016,481 647.550,21	32.943

** Lungimile segmentelor sunt determinate în planul de proiecţie Stereo 70 şi sunt rotunjite la 1 milimetru.
*** Distanţa dintre puncte este formată din segmente cumulate ce sunt mai mici decât valoarea 1 milimetru.

Document care conține date cu caracter personal, protejat de prevederile Regulamentului (UE) nr. 679/2016 și Legii 190/2018

DATE DESPRE IMOBILUL NR. 8568

Oficiul de Cadastru şi Publicitate Imobiliară SUCEAVA
Biroul de Cadastru şi Publicitate Imobiliară Falticeni

A. Partea I. Descrierea imobilului

TEREN Extravilan

Adresa: Jud. Suceava

Nr. Crt	Nr cadastral Nr. topografic	Suprafaţa* (mp)	Observaţii / Referinţe
A1	30760	2.800	Sector cadastral:57 Teren neimprejmuit;

B. Partea II. Proprietari şi acte

Inscrieri privitoare la dreptul de proprietate şi alte drepturi reale		Referinţe
5346 / 13/04/2012		
Act Notarial nr. 906, din 11/04/2012 emis de BNP ASOC M SI S APOSTOL;		
B2	Intabulare, drept de PROPRIETATEbun comun, dobandit prin Conventie, cota actuala 1/1	A1
	1) **LAZAR ION**, casatorit cu 2) **LAZAR LILIANA VIORICA**	

C. Partea III. SARCINI .

Inscrieri privind dezmembramintele dreptului de proprietate, drepturi reale de garanţie şi sarcini	Referinţe
NU SUNT	

Anexa Nr. 1 La Partea I

Teren

Nr cadastral	Suprafaţa (mp)*	Observaţii / Referinţe
30760	2.800	

* Suprafaţa este determinată in planul de proiecţie Stereo 70.

DETALII LINIARE IMOBIL

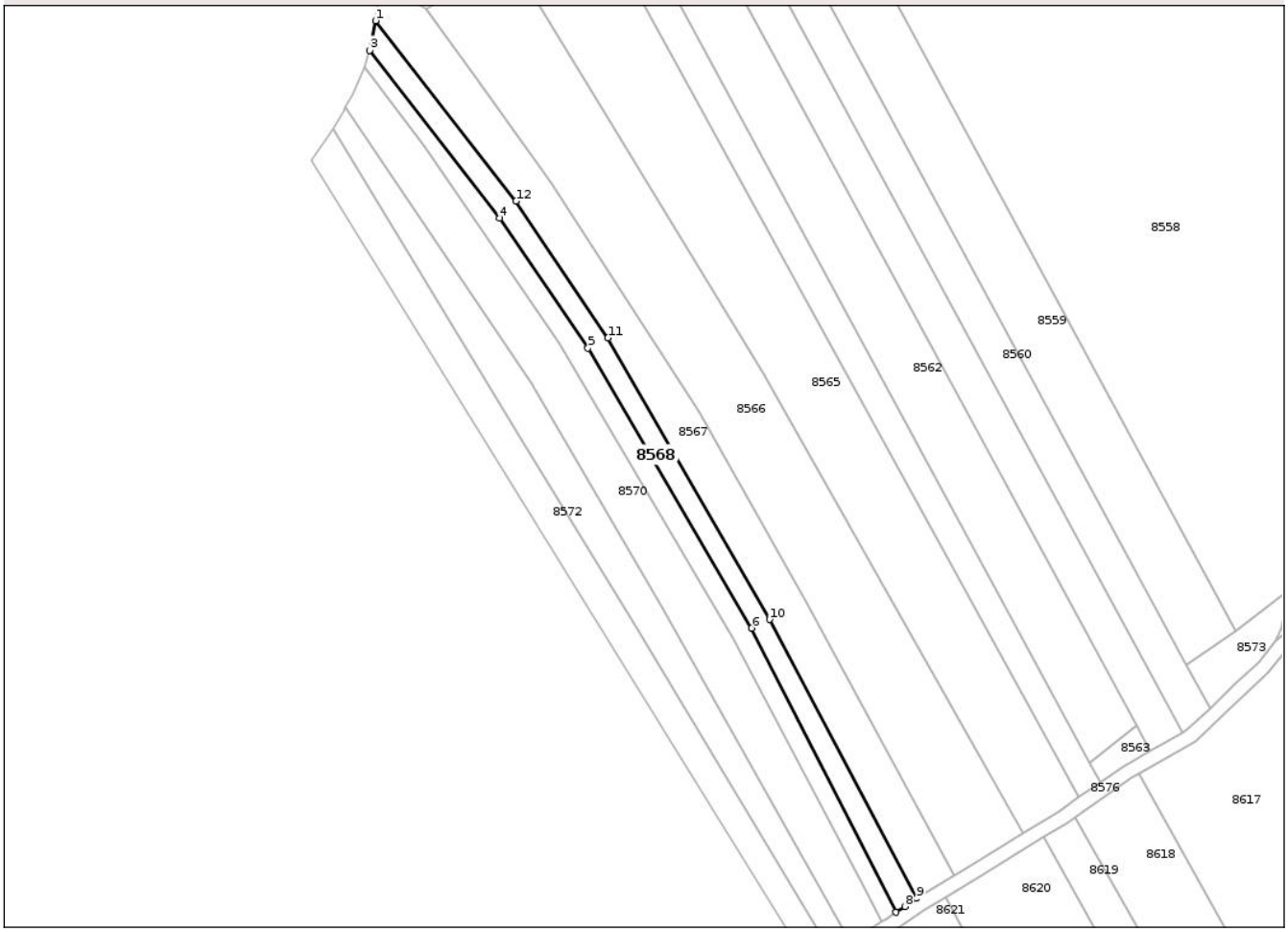

Date referitoare la teren

Crt	Categorie folosință	Intra vilan	Suprafaţa (mp)	Tarla	Parcelă	Nr. topo	Observaţii / Referinţe
1	arabil	NU	2.800	88	686/2	-	NEIMPREJMUIT

Lungime Segmente
1) Valorile lungimilor segmentelor sunt obţinute din proiecţie în plan.

Punct început	X / Y	Punct sfârşit	X / Y	Lungime segment (** (m)
1	598.998,807 647.546,166	2	598.997,598 647.539,025	7.243
2	598.997,598 647.539,025	3	598.996,727 647.535,742	3.397
3	598.996,727 647.535,742	4	599.042,614 647.476,672	74.799
4	599.042,614 647.476,672	5	599.073,694 647.430,85	55.368
5	599.073,694 647.430,85	6	599.131,449 647.332,149	114.357

Document care conține date cu caracter personal, protejat de prevederile Regulamentului (UE) nr. 679/2016 și Legii 190/2018

Punct început	X / Y	Punct sfârşit	X / Y	Lungime segment (** (m)
6	599.131,449 647.332,149	7	599.182,398 647.232,037	112.331
7	599.182,398 647.232,037	8	599.185,519 647.234,085	3.733
8	599.185,519 647.234,085	9	599.189,603 647.236,931	4.978
9	599.189,603 647.236,931	10	599.137,756 647.335,182	111.092
10	599.137,756 647.335,182	11	599.080,767 647.434,365	114.39
11	599.080,767 647.434,365	12	599.048,323 647.482,548	58.088
12	599.048,323 647.482,548	1	598.998,807 647.546,166	80.617

** Lungimile segmentelor sunt determinate în planul de proiecţie Stereo 70 şi sunt rotunjite la 1 milimetru.
*** Distanţa dintre puncte este formată din segmente cumulate ce sunt mai mici decât valoarea 1 milimetru.

Document care conține date cu caracter personal, protejat de prevederile Regulamentului (UE) nr. 679/2016 și Legii 190/2018

DATE DESPRE IMOBILUL NR. 8569

Oficiul de Cadastru şi Publicitate Imobiliară SUCEAVA
Biroul de Cadastru şi Publicitate Imobiliară Falticeni

A. Partea I. Descrierea imobilului

TEREN Extravilan

Adresa: Jud. Suceava

Nr. Crt	Nr cadastral Nr. topografic	Suprafaţa* (mp)	Observaţii / Referinţe
A1		2.450	Sector cadastral:57 Teren neimprejmuit;

B. Partea II. Proprietari şi acte

Inscrieri privitoare la dreptul de proprietate şi alte drepturi reale		Referinţe
/		
Act Administrativ nr. 2232, din 15/04/2025 emis de PRIMARIA BOROAIA;		
B1	Inscrierea posesiei, drept de PROPRIETATE, dobandit prin Lege, cota actuala 1/1	A1
	1) **NEIDENTIFICAT NEIDENTIFICAT**	
Act Normativ nr. 7, din 13/03/1996 emis de PARLAMENTUL ROMANIEI (art. 13);		
B2	Se notează menţiunea de proprietar neidentificat.	A1

C. Partea III. SARCINI .

Inscrieri privind dezmembramintele dreptului de proprietate, drepturi reale de garanţie şi sarcini	Referinţe
NU SUNT	

Document care conține date cu caracter personal, protejat de prevederile Regulamentului (UE) nr. 679/2016 și Legii 190/2018

Anexa Nr. 1 La Partea I

Teren

Nr cadastral	Suprafaţa (mp)*	Observaţii / Referinţe
	2.450	

* Suprafaţa este determinată in planul de proiecţie Stereo 70.

DETALII LINIARE IMOBIL

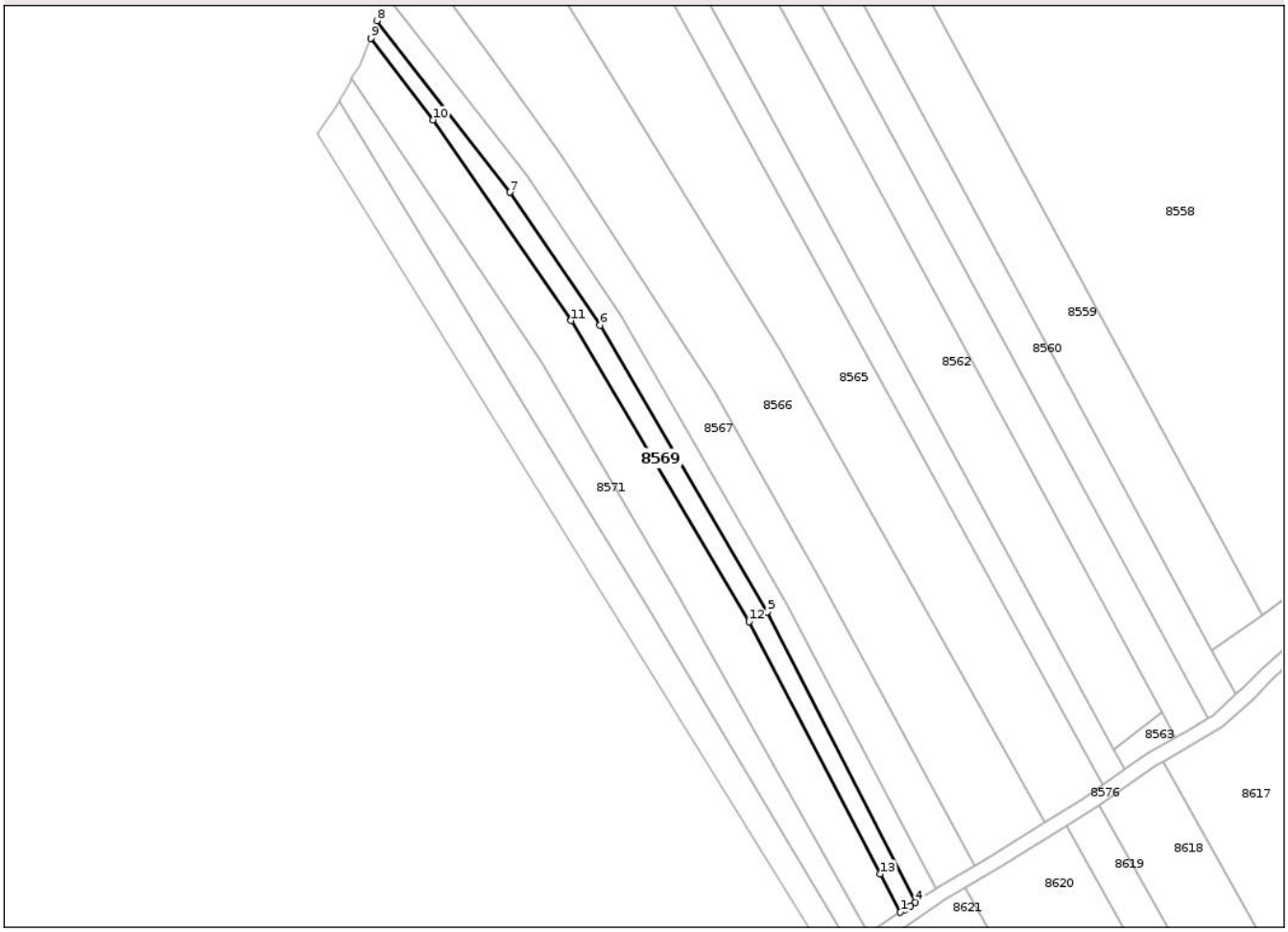

Date referitoare la teren

Crt	Categorie folosință	Intra vilan	Suprafaţa (mp)	Tarla	Parcelă	Nr. topo	Observaţii / Referinţe
1	arabil	NU	2.450	88	686/2	-	

Lungime Segmente
1) Valorile lungimilor segmentelor sunt obţinute din proiecţie în plan.

Punct început	X / Y	Punct sfârşit	X / Y	Lungime segment (** (m)
1	599.177,286 647.228,698	2	599.178,948 647.229,609	1.895
2	599.178,948 647.229,609	3	599.180,759 647.230,825	2.181
3	599.180,759 647.230,825	4	599.182,398 647.232,037	2.038
4	599.182,398 647.232,037	5	599.131,449 647.332,149	112.331
5	599.131,449 647.332,149	6	599.073,694 647.430,85	114.357

Document care conține date cu caracter personal, protejat de prevederile Regulamentului (UE) nr. 679/2016 și Legii 190/2018

Punct început	X / Y	Punct sfârşit	X / Y	Lungime segment (** (m)
6	599.073,694 647.430,85	7	599.042,614 647.476,672	55.368
7	599.042,614 647.476,672	8	598.996,727 647.535,742	74.799
8	598.996,727 647.535,742	9	598.994,705 647.529,759	6.315
9	598.994,705 647.529,759	10	599.016,183 647.501,626	35.394
10	599.016,183 647.501,626	11	599.063,746 647.432,467	83.936
11	599.063,746 647.432,467	12	599.125,108 647.328,736	120.521
12	599.125,108 647.328,736	13	599.170,406 647.241,881	97.958
13	599.170,406 647.241,881	1	599.177,286 647.228,698	14.87

** Lungimile segmentelor sunt determinate în planul de proiecţie Stereo 70 şi sunt rotunjite la 1 milimetru.
*** Distanţa dintre puncte este formată din segmente cumulate ce sunt mai mici decât valoarea 1 milimetru.

Document care conține date cu caracter personal, protejat de prevederile Regulamentului (UE) nr. 679/2016 și Legii 190/2018

DATE DESPRE IMOBILUL NR. 8570

Oficiul de Cadastru şi Publicitate Imobiliară SUCEAVA
Biroul de Cadastru şi Publicitate Imobiliară Falticeni

A. Partea I. Descrierea imobilului

TEREN Extravilan

Adresa: Jud. Suceava

Nr. Crt	Nr cadastral Nr. topografic	Suprafaţa* (mp)	Observaţii / Referinţe
A1	30829	5.400	Sector cadastral:57 Teren neimprejmuit;

B. Partea II. Proprietari şi acte

Inscrieri privitoare la dreptul de proprietate şi alte drepturi reale		Referinţe
9367 / 09/05/2016		
Act Notarial nr. 508, din 06/05/2016 emis de IORDACHE RALUCA ANDREA;		
B3	Intabulare, drept de PROPRIETATEbun propriu, dobandit prin Conventie, cota actuala 1/1	A1
	1) **MEZDREA RADA - CRISTINA**, necasatorita	

C. Partea III. SARCINI

Inscrieri privind dezmembramintele dreptului de proprietate, drepturi reale de garanţie şi sarcini		Referinţe
9083 / 09/05/2018		
Act Notarial nr. 595, din 08/05/2018 emis de IORDACHE RALUCA ANDREA;		
C3	se noteaza comodatul asupra imobilului pe o perioada de sase ani	A1
	1) **SC SERGIU MULTISERV SRL**, CIF:36909410	

Document care conține date cu caracter personal, protejat de prevederile Regulamentului (UE) nr. 679/2016 și Legii 190/2018

Anexa Nr. 1 La Partea I

Teren

Nr cadastral	Suprafaţa (mp)*	Observaţii / Referinţe
30829	5.400	

* Suprafaţa este determinată in planul de proiecţie Stereo 70.

DETALII LINIARE IMOBIL

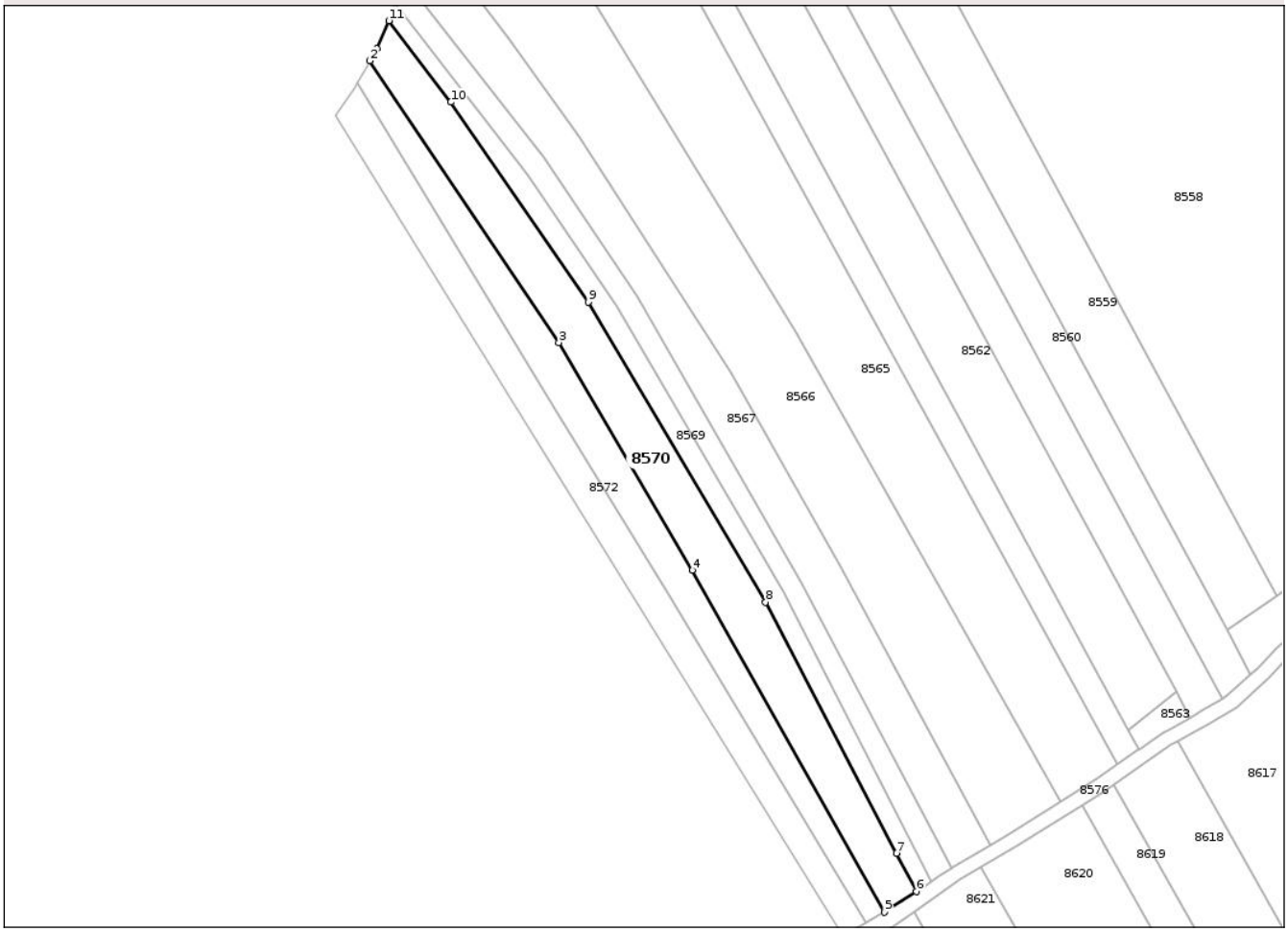

Date referitoare la teren

Crt	Categorie folosință	Intra vilan	Suprafaţa (mp)	Tarla	Parcelă	Nr. topo	Observaţii / Referinţe
1	arabil	NU	5.400	88	686/2	-	NEIMPREJMUIT

Lungime Segmente
1) Valorile lungimilor segmentelor sunt obţinute din proiecţie în plan.

Punct început	X / Y	Punct sfârşit	X / Y	Lungime segment (** (m)
1	598.990,682 647.520,066	2	598.988,136 647.515,875	4.904
2	598.988,136 647.515,875	3	599.053,543 647.418,524	117.283
3	599.053,543 647.418,524	4	599.099,753 647.339,728	91.346
4	599.099,753 647.339,728	5	599.166,167 647.221,516	135.591
5	599.166,167 647.221,516	6	599.177,286 647.228,698	13.237

Document care conține date cu caracter personal, protejat de prevederile Regulamentului (UE) nr. 679/2016 și Legii 190/2018

Punct început	X / Y	Punct sfârşit	X / Y	Lungime segment (** (m)
6	599.177,286 647.228,698	7	599.170,406 647.241,881	14.87
7	599.170,406 647.241,881	8	599.125,108 647.328,736	97.958
8	599.125,108 647.328,736	9	599.063,746 647.432,467	120.521
9	599.063,746 647.432,467	10	599.016,183 647.501,626	83.936
10	599.016,183 647.501,626	11	598.994,705 647.529,759	35.394
11	598.994,705 647.529,759	1	598.990,682 647.520,066	10.495

** Lungimile segmentelor sunt determinate în planul de proiecţie Stereo 70 şi sunt rotunjite la 1 milimetru.
*** Distanţa dintre puncte este formată din segmente cumulate ce sunt mai mici decât valoarea 1 milimetru.

Document care conține date cu caracter personal, protejat de prevederile Regulamentului (UE) nr. 679/2016 și Legii 190/2018

DATE DESPRE IMOBILUL NR. 8571

Oficiul de Cadastru şi Publicitate Imobiliară SUCEAVA
Biroul de Cadastru şi Publicitate Imobiliară Falticeni

A. Partea I. Descrierea imobilului

TEREN Extravilan

Adresa: Jud. Suceava

Nr. Crt	Nr cadastral Nr. topografic	Suprafaţa* (mp)	Observaţii / Referinţe
A1		3.600	Sector cadastral:57 Teren neimprejmuit;

B. Partea II. Proprietari şi acte

Inscrieri privitoare la dreptul de proprietate şi alte drepturi reale		Referinţe
/		
Act Notarial nr. 70, din 19/03/1998 emis de BNP LĂCRIMIOARA CIOBÎCĂ;		
B1	Intabulare, drept de PROPRIETATE, dobandit prin Succesiune, cota actuala 1/4	A1
	1) **DASCĂLU MARIA** DEFUNCT:Da	
B2	Intabulare, drept de PROPRIETATE, dobandit prin Succesiune, cota actuala 1/4	A1
	1) **DASCĂLU CONSTANTIN**	
B3	Intabulare, drept de PROPRIETATE, dobandit prin Succesiune, cota actuala 1/4	A1
	1) **COZMA ELENA**	
B4	Intabulare, drept de PROPRIETATE, dobandit prin Succesiune, cota actuala 1/4	A1
	1) **PÎNZAR ANA**	

C. Partea III. SARCINI .

Inscrieri privind dezmembramintele dreptului de proprietate, drepturi reale de garanţie şi sarcini	Referinţe
NU SUNT	

Document care conține date cu caracter personal, protejat de prevederile Regulamentului (UE) nr. 679/2016 și Legii 190/2018

Anexa Nr. 1 La Partea I

Teren

Nr cadastral	Suprafaţa (mp)*	Observaţii / Referinţe
	3.600	

* Suprafaţa este determinată in planul de proiecţie Stereo 70.

DETALII LINIARE IMOBIL

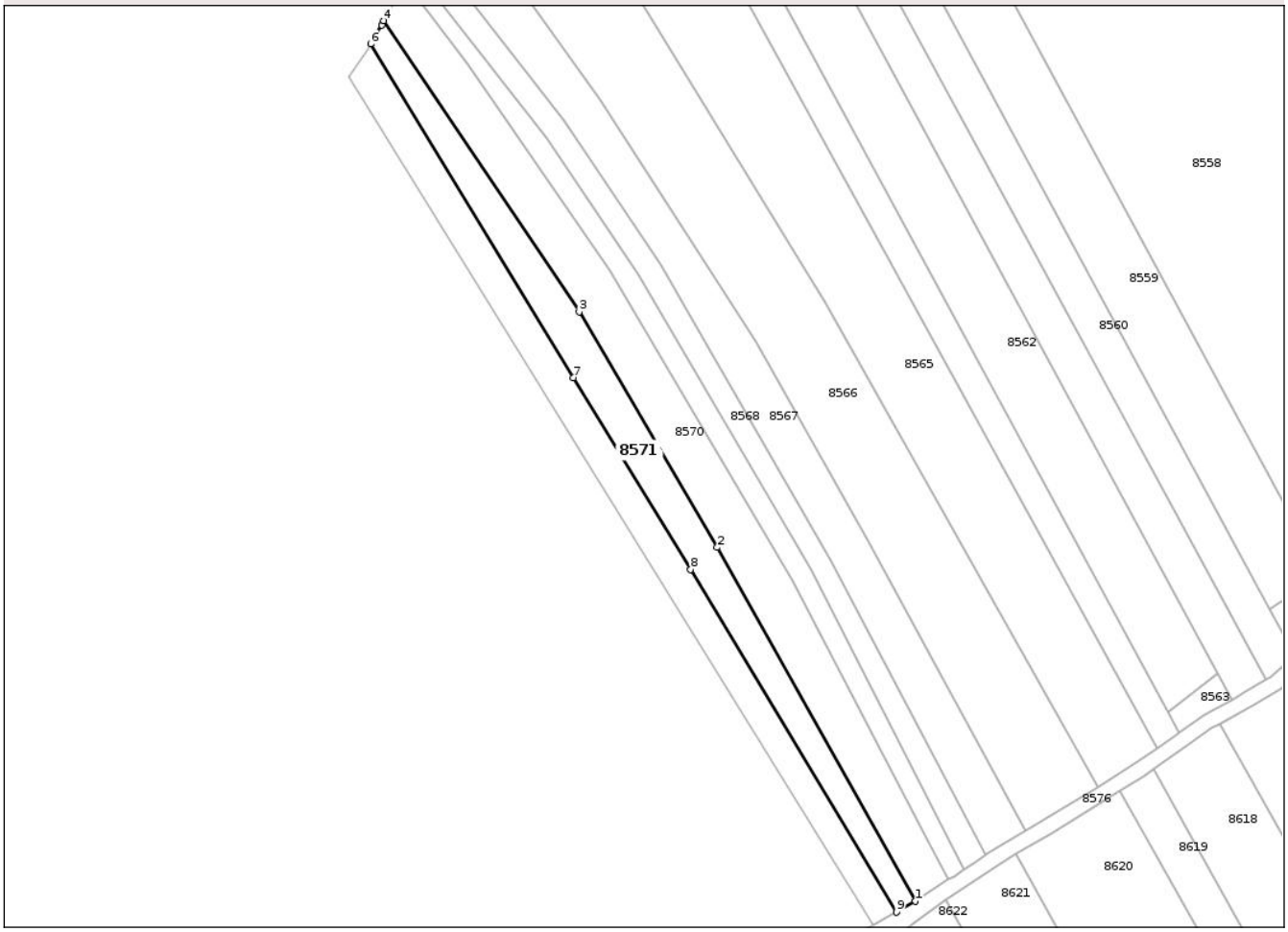

Date referitoare la teren

Crt	Categorie folosință	Intra vilan	Suprafaţa (mp)	Tarla	Parcelă	Nr. topo	Observaţii / Referinţe
1	arabil	NU	3.600	88	686/2	-	

Lungime Segmente
1) Valorile lungimilor segmentelor sunt obţinute din proiecţie în plan.

Punct început	X / Y	Punct sfârşit	X / Y	Lungime segment (** (m)
1	599.166,167 647.221,516	2	599.099,753 647.339,728	135.591
2	599.099,753 647.339,728	3	599.053,543 647.418,524	91.346
3	599.053,543 647.418,524	4	598.988,136 647.515,875	117.283
4	598.988,136 647.515,875	5	598.987,475 647.514,436	1.584
5	598.987,475 647.514,436	6	598.983,741 647.508,091	7.362

Document care conține date cu caracter personal, protejat de prevederile Regulamentului (UE) nr. 679/2016 și Legii 190/2018

Punct început	X / Y	Punct sfârşit	X / Y	Lungime segment (** (m)
6	598.983,741 647.508,091	7	599.051,596 647.396,459	130.637
7	599.051,596 647.396,459	8	599.090,887 647.332,423	75.129
8	599.090,887 647.332,423	9	599.159,788 647.217,775	133.759
9	599.159,788 647.217,775	1	599.166,167 647.221,516	7.395

** Lungimile segmentelor sunt determinate în planul de proiecţie Stereo 70 şi sunt rotunjite la 1 milimetru.
*** Distanţa dintre puncte este formată din segmente cumulate ce sunt mai mici decât valoarea 1 milimetru.

Document care conține date cu caracter personal, protejat de prevederile Regulamentului (UE) nr. 679/2016 și Legii 190/2018

DATE DESPRE IMOBILUL NR. 8572

Oficiul de Cadastru şi Publicitate Imobiliară SUCEAVA
Biroul de Cadastru şi Publicitate Imobiliară Falticeni

A. Partea I. Descrierea imobilului

TEREN Extravilan

Adresa: Jud. Suceava

Nr. Crt	Nr cadastral Nr. topografic	Suprafaţa* (mp)	Observaţii / Referinţe
A1	34174	3.600	Sector cadastral:57 Teren neimprejmuit;

B. Partea II. Proprietari şi acte

Inscrieri privitoare la dreptul de proprietate şi alte drepturi reale		Referinţe
6593 / 16/03/2021		
Act Notarial nr. 99, din 07/04/1998 emis de BNP LACRAMIOARA CIOBICA;		
B3	Intabulare, drept de PROPRIETATE, dobandit prin Succesiune, cota actuala 3/8	A1
	1) **MONU GHEORGHE**	
Act Notarial nr. 54, din 15/05/2001 emis de BNP LACRAMIOARA MANEA;		
B4	Intabulare, drept de PROPRIETATE, dobandit prin Succesiune, cota actuala 5/8	A1
	1) **MONU GHEORGHE**	

C. Partea III. SARCINI .

Inscrieri privind dezmembramintele dreptului de proprietate, drepturi reale de garanţie şi sarcini	Referinţe
NU SUNT	

Document care conține date cu caracter personal, protejat de prevederile Regulamentului (UE) nr. 679/2016 și Legii 190/2018

Anexa Nr. 1 La Partea I

Teren

Nr cadastral	Suprafaţa (mp)*	Observaţii / Referinţe
34174	3.600	

* Suprafaţa este determinată in planul de proiecţie Stereo 70.

DETALII LINIARE IMOBIL

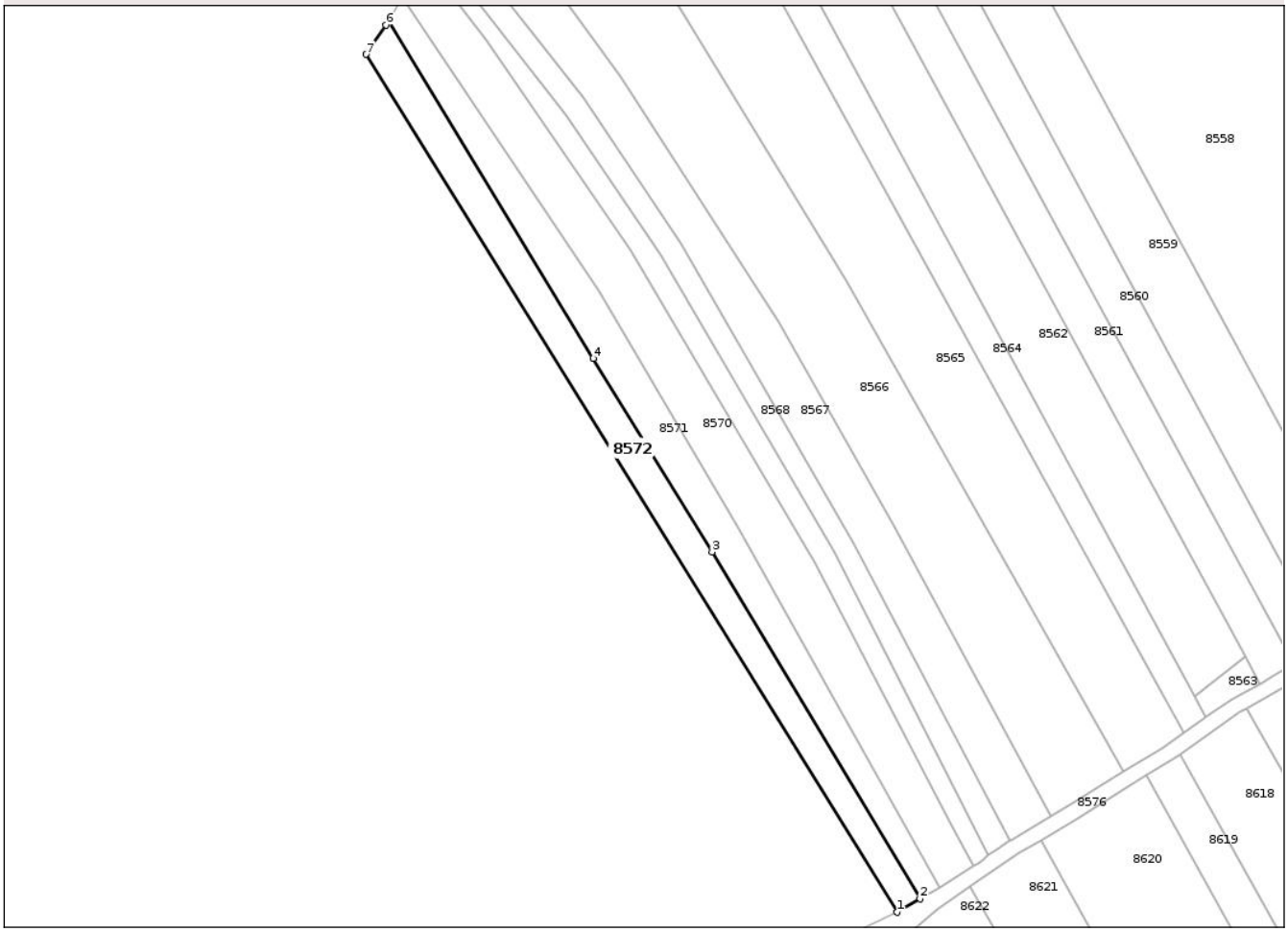

Date referitoare la teren

Crt	Categorie folosință	Intra vilan	Suprafaţa (mp)	Tarla	Parcelă	Nr. topo	Observaţii / Referinţe
1	arabil	NU	3.600	88	686/2	-	

Lungime Segmente
1) Valorile lungimilor segmentelor sunt obţinute din proiecţie în plan.

Punct început	X / Y	Punct sfârşit	X / Y	Lungime segment (** (m)
1	599.152,128 647.213,283	2	599.159,788 647.217,775	8.88
2	599.159,788 647.217,775	3	599.090,887 647.332,423	133.759
3	599.090,887 647.332,423	4	599.051,596 647.396,459	75.129
4	599.051,596 647.396,459	5	598.983,741 647.508,091	130.637
5	598.983,741 647.508,091	6	598.982,88 647.506,628	1.698

Document care conține date cu caracter personal, protejat de prevederile Regulamentului (UE) nr. 679/2016 și Legii 190/2018

Punct început	X / Y	Punct sfârşit	X / Y	Lungime segment (** (m)
6	598.982,88 647.506,628	7	598.976,359 647.496,977	11.648
7	598.976,359 647.496,977	1	599.152,128 647.213,283	333.732

** Lungimile segmentelor sunt determinate în planul de proiecţie Stereo 70 şi sunt rotunjite la 1 milimetru.
*** Distanţa dintre puncte este formată din segmente cumulate ce sunt mai mici decât valoarea 1 milimetru.

Document care conține date cu caracter personal, protejat de prevederile Regulamentului (UE) nr. 679/2016 și Legii 190/2018

DATE DESPRE IMOBILUL NR. 8574

Oficiul de Cadastru şi Publicitate Imobiliară SUCEAVA
Biroul de Cadastru şi Publicitate Imobiliară Falticeni

A. Partea I. Descrierea imobilului

TEREN Extravilan

Adresa: Jud. Suceava

Nr. Crt	Nr cadastral Nr. topografic	Suprafaţa* (mp)	Observaţii / Referinţe
A1		3.602	Sector cadastral:57 Teren neimprejmuit;

B. Partea II. Proprietari şi acte

Inscrieri privitoare la dreptul de proprietate şi alte drepturi reale		Referinţe
/		
Act Administrativ nr. 2232, din 15/04/2025 emis de PRIMARIA BOROAIA;		
B1	Inscrierea posesiei, drept de PROPRIETATE, dobandit prin Lege, cota actuala 1/1	A1
	1) **NEIDENTIFICAT NEIDENTIFICAT**	
Act Normativ nr. 7, din 13/03/1996 emis de PARLAMENTUL ROMANIEI (art. 13);		
B2	Se notează menţiunea de proprietar neidentificat.	A1

C. Partea III. SARCINI .

Inscrieri privind dezmembramintele dreptului de proprietate, drepturi reale de garanţie şi sarcini	Referinţe
NU SUNT	

Document care conține date cu caracter personal, protejat de prevederile Regulamentului (UE) nr. 679/2016 și Legii 190/2018

Anexa Nr. 1 La Partea I

Teren

Nr cadastral	Suprafaţa (mp)*	Observaţii / Referinţe
	3.602	

* Suprafaţa este determinată in planul de proiecţie Stereo 70.

DETALII LINIARE IMOBIL

Date referitoare la teren

Crt	Categorie folosință	Intra vilan	Suprafaţa (mp)	Tarla	Parcelă	Nr. topo	Observaţii / Referinţe
1	drum	NU	3.602	90	717	-	

Lungime Segmente

1) Valorile lungimilor segmentelor sunt obţinute din proiecţie în plan.

Punct început	X / Y	Punct sfârşit	X / Y	Lungime segment
1	599.552,9 647.487,893	2	599.567,07 647.493,79	15.348
4	599.570,317 647.487,522	5	599.570,142 647.483,238	4.288
7	599.575,369 647.488,689	8	599.573,785 647.491,706	3.408
10	599.577,148 647.500,066	11	599.587,996 647.506,62	12.674
13	599.635,551 647.534,613	14	599.675,941 647.551,688	43.851
16	599.713,15 647.570,616	17	599.727,045 647.577,695	15.594

Punct început	X / Y	Punct sfârşit	X / Y	Lungime segment
2	599.567,07 647.493,79	3	599.568,59 647.490,272	3.832
5	599.570,142 647.483,238	6	599.576,522 647.486,493	7.162
8	599.573,785 647.491,706	9	599.573,004 647.496,748	5.102
11	599.587,996 647.506,62	12	599.618,995 647.525,603	36.35
14	599.675,941 647.551,688	15	599.697,94 647.561,945	24.273
17	599.727,045 647.577,695	18	599.743,412 647.589,92	20.429

Punct început	X / Y	Punct sfârşit	X / Y	Lungime segment
3	599.568,59 647.490,272	4	599.570,317 647.487,522	3.247
6	599.576,522 647.486,493	7	599.575,369 647.488,689	2.48
9	599.573,004 647.496,748	10	599.577,148 647.500,066	5.309
12	599.618,995 647.525,603	13	599.635,551 647.534,613	18.849
15	599.697,94 647.561,945	16	599.713,15 647.570,616	17.508
18	599.743,412 647.589,92	19	599.754,028 647.600,555	15.027

Document care conține date cu caracter personal, protejat de prevederile Regulamentului (UE) nr. 679/2016 și Legii 190/2018

Punct început	X / Y	Punct sfârşit	X / Y	Lungime segment
19	599.754,028 647.600,555	20	599.778,173 647.611,586	26.546
22	599.851,202 647.657,727	23	599.869,307 647.672,051	23.086
25	599.831,042 647.646,114	26	599.821,703 647.641,021	10.637
28	599.807,909 647.633,498	29	599.794,071 647.625,952	15.762
31	599.775,934 647.616,06	32	599.770,071 647.613,382	6.446
34	599.740,129 647.593,709	35	599.724,395 647.581,956	19.639
37	599.702,186 647.570,121	38	599.695,642 647.566,39	7.533
40	599.673,91 647.556,258	41	599.654,741 647.549,127	20.452
43	599.626,427 647.537,688	44	599.615,31 647.531,787	12.586
46	599.589,697 647.515,842	47	599.586,392 647.513,917	3.825
49	599.568,96 647.501,187	50	599.567,185 647.500,263	2.001
52	599.550,792 647.492,432	53	599.545,556 647.489,738	5.888
55	599.523,209 647.479,229	56	599.522,237 647.478,821	1.054
58	599.505,032 647.473,032	59	599.495,198 647.469,993	10.293
61	599.480,846 647.466,444	62	599.475,566 647.465,184	5.428
64	599.454,209 647.455,906	65	599.444,155 647.449,751	11.788
67	599.426,339 647.437,234	68	599.415,51 647.429,859	13.102
70	599.401,394 647.419,658	71	599.395,448 647.413,523	8.544
73	599.380,746 647.398,348	74	599.368,888 647.385,276	17.649
76	599.329,118 647.353,385	77	599.324,574 647.348,941	6.356
79	599.321,159 647.345,086	80	599.320,293 647.341,993	3.212
82	599.318,293 647.332,433	83	599.316,222 647.327,791	5.083
85	599.326,872 647.335,466	86	599.325,311 647.339,24	4.084
88	599.325,664 647.342,631	89	599.328,198 647.345,492	3.822
91	599.364,379 647.373,697	92	599.372,509 647.381,827	11.498
94	599.383,461 647.392,703	95	599.405,987 647.415,895	32.331
97	599.444,693 647.443,885	98	599.456,612 647.451,801	14.308
100	599.479,707 647.460,808	101	599.490,213 647.463,219	10.779
103	599.524,017 647.474,146	104	599.535,67 647.479,03	12.635

Punct început	X / Y	Punct sfârşit	X / Y	Lungime segment
20	599.778,173 647.611,586	21	599.833,965 647.642,013	63.55
23	599.869,307 647.672,051	24	599.848,75 647.663,677	22.197
26	599.821,703 647.641,021	27	599.817,11 647.638,516	5.232
29	599.794,071 647.625,952	30	599.778,62 647.617,525	17.6
32	599.770,071 647.613,382	33	599.751,128 647.604,727	20.827
35	599.724,395 647.581,956	36	599.710,776 647.575,018	15.284
38	599.695,642 647.566,39	39	599.678,153 647.558,236	19.296
41	599.654,741 647.549,127	42	599.632,132 647.540,717	24.122
44	599.615,31 647.531,787	45	599.596,135 647.519,938	22.541
47	599.586,392 647.513,917	48	599.583,733 647.512,274	3.126
50	599.567,185 647.500,263	51	599.557,504 647.495,225	10.913
53	599.545,556 647.489,738	54	599.533,557 647.483,566	13.493
56	599.522,237 647.478,821	57	599.508,477 647.474,097	14.548
59	599.495,198 647.469,993	60	599.490,435 647.468,732	4.927
62	599.475,566 647.465,184	63	599.463,909 647.461,002	12.384
65	599.444,155 647.449,751	66	599.439,781 647.446,532	5.431
68	599.415,51 647.429,859	69	599.406,58 647.424,159	10.594
71	599.395,448 647.413,523	72	599.388,299 647.406,657	9.912
74	599.368,888 647.385,276	75	599.361,091 647.377,479	11.027
77	599.324,574 647.348,941	78	599.322,818 647.346,959	2.648
80	599.320,293 647.341,993	81	599.319,451 647.336,613	5.445
83	599.316,222 647.327,791	84	599.323,819 647.333,652	9.595
86	599.325,311 647.339,24	87	599.325,187 647.340,928	1.693
89	599.328,198 647.345,492	90	599.332,384 647.349,586	5.855
92	599.372,509 647.381,827	93	599.373,362 647.383,049	1.49
95	599.405,987 647.415,895	96	599.429,425 647.432,202	28.553
98	599.456,612 647.451,801	99	599.465,91 647.456,464	10.402
101	599.490,213 647.463,219	102	599.510,027 647.469,343	20.739
104	599.535,67 647.479,03	1	599.552,9 647.487,893	19.376

Punct început	X / Y	Punct sfârşit	X / Y	Lungime segment
21	599.833,965 647.642,013	22	599.851,202 647.657,727	23.325
24	599.848,75 647.663,677	25	599.831,042 647.646,114	24.941
27	599.817,11 647.638,516	28	599.807,909 647.633,498	10.48
30	599.778,62 647.617,525	31	599.775,934 647.616,06	3.06
33	599.751,128 647.604,727	34	599.740,129 647.593,709	15.568
36	599.710,776 647.575,018	37	599.702,186 647.570,121	9.888
39	599.678,153 647.558,236	40	599.673,91 647.556,258	4.681
42	599.632,132 647.540,717	43	599.626,427 647.537,688	6.459
45	599.596,135 647.519,938	46	599.589,697 647.515,842	7.631
48	599.583,733 647.512,274	49	599.568,96 647.501,187	18.471
51	599.557,504 647.495,225	52	599.550,792 647.492,432	7.27
54	599.533,557 647.483,566	55	599.523,209 647.479,229	11.22
57	599.508,477 647.474,097	58	599.505,032 647.473,032	3.606
60	599.490,435 647.468,732	61	599.480,846 647.466,444	9.858
63	599.463,909 647.461,002	64	599.454,209 647.455,906	10.957
66	599.439,781 647.446,532	67	599.426,339 647.437,234	16.344
69	599.406,58 647.424,159	70	599.401,394 647.419,658	6.867
72	599.388,299 647.406,657	73	599.380,746 647.398,348	11.229
75	599.361,091 647.377,479	76	599.329,118 647.353,385	40.035
78	599.322,818 647.346,959	79	599.321,159 647.345,086	2.502
81	599.319,451 647.336,613	82	599.318,293 647.332,433	4.337
84	599.323,819 647.333,652	85	599.326,872 647.335,466	3.551
87	599.325,187 647.340,928	88	599.325,664 647.342,631	1.769
90	599.332,384 647.349,586	91	599.364,379 647.373,697	40.063
93	599.373,362 647.383,049	94	599.383,461 647.392,703	13.971
96	599.429,425 647.432,202	97	599.444,693 647.443,885	19.225
99	599.465,91 647.456,464	100	599.479,707 647.460,808	14.465
102	599.510,027 647.469,343	103	599.524,017 647.474,146	14.792

**** Lungimile segmentelor sunt determinate în planul de proiecţie Stereo 70 şi sunt rotunjite la 1 milimetru.**
***** Distanţa dintre puncte este formată din segmente cumulate ce sunt mai mici decât valoarea 1 milimetru.**

Document care conține date cu caracter personal, protejat de prevederile Regulamentului (UE) nr. 679/2016 și Legii 190/2018

DATE DESPRE IMOBILUL NR. 8907

Oficiul de Cadastru şi Publicitate Imobiliară SUCEAVA
Biroul de Cadastru şi Publicitate Imobiliară Falticeni

A. Partea I. Descrierea imobilului

TEREN Extravilan

Adresa: Jud. Suceava

Nr. Crt	Nr cadastral Nr. topografic	Suprafaţa* (mp)	Observaţii / Referinţe
A1		11.156	Sector cadastral:57 Teren neimprejmuit;

B. Partea II. Proprietari şi acte

Inscrieri privitoare la dreptul de proprietate şi alte drepturi reale		Referinţe
/		
Act Administrativ nr. 2232, din 15/04/2025 emis de PRIMARIA BOROAIA;		
B1	Inscrierea posesiei, drept de PROPRIETATE, dobandit prin Lege, cota actuala 1/1	A1
	1) **NEIDENTIFICAT NEIDENTIFICAT**	
Act Normativ nr. 7, din 13/03/1996 emis de PARLAMENTUL ROMANIEI (art. 13);		
B2	Se notează menţiunea de proprietar neidentificat.	A1

C. Partea III. SARCINI .

Inscrieri privind dezmembramintele dreptului de proprietate, drepturi reale de garanţie şi sarcini	Referinţe
NU SUNT	

Document care conține date cu caracter personal, protejat de prevederile Regulamentului (UE) nr. 679/2016 și Legii 190/2018

Anexa Nr. 1 La Partea I

Teren

Nr cadastral	Suprafaţa (mp)*	Observaţii / Referinţe
	11.156	

* Suprafaţa este determinată in planul de proiecţie Stereo 70.

DETALII LINIARE IMOBIL

Date referitoare la teren

Crt	Categorie folosință	Intra vilan	Suprafaţa (mp)	Tarla	Parcelă	Nr. topo	Observaţii / Referinţe
1	altele	NU	11.156	90	717	-	Canal.

Lungime Segmente

1) Valorile lungimilor segmentelor sunt obţinute din proiecţie în plan.

Punct început	X / Y	Punct sfârşit	X / Y	Lungime segment
1	599.577,148 647.500,066	2	599.573,004 647.496,748	5.309
4	599.575,369 647.488,689	5	599.576,522 647.486,493	2.48
7	599.588,573 647.487,766	8	599.603,827 647.495,669	17.18
10	599.629,14 647.509,273	11	599.640,743 647.514,124	12.576
13	599.676,208 647.530,992	14	599.705,088 647.547,246	33.14
16	599.731,361 647.565,971	17	599.741,84 647.573,056	12.649

Punct început	X / Y	Punct sfârşit	X / Y	Lungime segment
2	599.573,004 647.496,748	3	599.573,785 647.491,706	5.102
5	599.576,522 647.486,493	6	599.581,495 647.487,697	5.117
8	599.603,827 647.495,669	9	599.616,831 647.500,683	13.937
11	599.640,743 647.514,124	12	599.657,489 647.524,085	19.485
14	599.705,088 647.547,246	15	599.717,062 647.555,804	14.718
17	599.741,84 647.573,056	18	599.755,903 647.581,989	16.66

Punct început	X / Y	Punct sfârşit	X / Y	Lungime segment
3	599.573,785 647.491,706	4	599.575,369 647.488,689	3.408
6	599.581,495 647.487,697	7	599.588,573 647.487,766	7.078
9	599.616,831 647.500,683	10	599.629,14 647.509,273	15.01
12	599.657,489 647.524,085	13	599.676,208 647.530,992	19.953
15	599.717,062 647.555,804	16	599.731,361 647.565,971	17.545
18	599.755,903 647.581,989	19	599.783,852 647.598,505	32.464

Document care conține date cu caracter personal, protejat de prevederile Regulamentului (UE) nr. 679/2016 și Legii 190/2018

Punct început	X / Y	Punct sfârşit	X / Y	Lungime segment
19	599.783,852 647.598,505	20	599.805,736 647.608,892	24.224
22	599.842,196 647.633,217	23	599.866,002 647.649,174	28.659
25	599.928,87 647.688,572	26	599.967,216 647.710,423	44.135
28	599.990,425 647.726,342	29	599.993,169 647.728,173	3.299
31	600.012,555 647.741,109	32	600.019,925 647.746,027	8.86
34	600.036,602 647.756,663	35	600.049,811 647.762,313	14.367
37	600.064,413 647.767,06	38	600.079,034 647.776,486	17.396
40	600.100,104 647.796,384	41	600.108,865 647.807,056	13.807
43	600.115,193 647.822,051	44	600.116,714 647.841,451	19.46
46	600.115,018 647.866,908	47	600.110,169 647.893,778	27.304
49	600.105,932 647.923,271	50	600.100,145 647.942,753	20.323
52	600.097,105 647.951,241	53	600.093,287 647.950,09	3.988
55	600.088,379 647.941,307	56	600.089,158 647.936,242	5.125
58	600.096,832 647.892,603	59	600.101,828 647.865,421	27.637
61	600.108,186 647.825,62	62	600.105,103 647.818,04	8.183
64	600.095,671 647.810,778	65	600.077,485 647.798,973	21.682
67	600.057,077 647.786,535	68	600.047,668 647.777,203	13.252
70	600.027,846 647.761,98	71	600.020,802 647.757,659	8.264
73	600.011,493 647.751,902	74	599.984,83 647.734,577	31.797
76	599.970,129 647.726,928	77	599.963,923 647.725,102	6.469
79	599.930,873 647.706,576	80	599.930,771 647.706,533	0.111
82	599.912,612 647.698,962	83	599.903,215 647.693,688	10.776
85	599.881,042 647.681,244	86	599.880,645 647.681,021	0.455
88	599.869,307 647.672,051	89	599.851,202 647.657,727	23.086
91	599.778,173 647.611,586	92	599.754,028 647.600,555	26.546
94	599.727,045 647.577,695	95	599.713,15 647.570,616	15.594
97	599.675,941 647.551,688	98	599.635,551 647.534,613	43.851
100	599.587,996 647.506,62	1	599.577,148 647.500,066	12.674

Punct început	X / Y	Punct sfârşit	X / Y	Lungime segment
20	599.805,736 647.608,892	21	599.826,326 647.622,341	24.593
23	599.866,002 647.649,174	24	599.906,079 647.676,74	48.642
26	599.967,216 647.710,423	27	599.978,999 647.717,749	13.875
29	599.993,169 647.728,173	30	600.004,041 647.737,807	14.526
32	600.019,925 647.746,027	33	600.029,145 647.752,763	11.418
35	600.049,811 647.762,313	36	600.056,88 647.764,041	7.277
38	600.079,034 647.776,486	39	600.085,106 647.781,03	7.584
41	600.108,865 647.807,056	42	600.113,879 647.814,047	8.603
44	600.116,714 647.841,451	45	600.117,031 647.854,674	13.227
47	600.110,169 647.893,778	48	600.110,607 647.907,653	13.882
50	600.100,145 647.942,753	51	600.097,889 647.948,693	6.354
53	600.093,287 647.950,09	54	600.092,197 647.948,282	2.111
56	600.089,158 647.936,242	57	600.093,03 647.915,553	21.048
59	600.101,828 647.865,421	60	600.107,616 647.835,845	30.137
62	600.105,103 647.818,04	63	600.104,422 647.816,366	1.807
65	600.077,485 647.798,973	66	600.075,481 647.797,672	2.389
68	600.047,668 647.777,203	69	600.032,822 647.765,801	18.719
71	600.020,802 647.757,659	72	600.012,779 647.752,738	9.412
74	599.984,83 647.734,577	75	599.973,453 647.726,498	13.954
77	599.963,923 647.725,102	78	599.962,63 647.724,377	1.482
80	599.930,771 647.706,533	81	599.927,485 647.705,163	3.56
83	599.903,215 647.693,688	84	599.892,2 647.687,506	12.631
86	599.880,645 647.681,021	87	599.875,84 647.677,219	6.127
89	599.851,202 647.657,727	90	599.833,965 647.642,013	23.325
92	599.754,028 647.600,555	93	599.743,412 647.589,92	15.027
95	599.713,15 647.570,616	96	599.697,94 647.561,945	17.508
98	599.635,551 647.534,613	99	599.618,995 647.525,603	18.849

Punct început	X / Y	Punct sfârşit	X / Y	Lungime segment
21	599.826,326 647.622,341	22	599.842,196 647.633,217	19.239
24	599.906,079 647.676,74	25	599.928,87 647.688,572	25.679
27	599.978,999 647.717,749	28	599.990,425 647.726,342	14.297
30	600.004,041 647.737,807	31	600.012,555 647.741,109	9.132
33	600.029,145 647.752,763	34	600.036,602 647.756,663	8.415
36	600.056,88 647.764,041	37	600.064,413 647.767,06	8.115
39	600.085,106 647.781,03	40	600.100,104 647.796,384	21.464
42	600.113,879 647.814,047	43	600.115,193 647.822,051	8.111
45	600.117,031 647.854,674	46	600.115,018 647.866,908	12.399
48	600.110,607 647.907,653	49	600.105,932 647.923,271	16.303
51	600.097,889 647.948,693	52	600.097,105 647.951,241	2.666
54	600.092,197 647.948,282	55	600.088,379 647.941,307	7.952
57	600.093,03 647.915,553	58	600.096,832 647.892,603	23.263
60	600.107,616 647.835,845	61	600.108,186 647.825,62	10.241
63	600.104,422 647.816,366	64	600.095,671 647.810,778	10.383
66	600.075,481 647.797,672	67	600.057,077 647.786,535	21.511
69	600.032,822 647.765,801	70	600.027,846 647.761,98	6.274
72	600.012,779 647.752,738	73	600.011,493 647.751,902	1.534
75	599.973,453 647.726,498	76	599.970,129 647.726,928	3.352
78	599.962,63 647.724,377	79	599.930,873 647.706,576	36.406
81	599.927,485 647.705,163	82	599.912,612 647.698,962	16.114
84	599.892,2 647.687,506	85	599.881,042 647.681,244	12.795
87	599.875,84 647.677,219	88	599.869,307 647.672,051	8.33
90	599.833,965 647.642,013	91	599.778,173 647.611,586	63.55
93	599.743,412 647.589,92	94	599.727,045 647.577,695	20.429
96	599.697,94 647.561,945	97	599.675,941 647.551,688	24.273
99	599.618,995 647.525,603	100	599.587,996 647.506,62	36.35

**** Lungimile segmentelor sunt determinate în planul de proiecţie Stereo 70 şi sunt rotunjite la 1 milimetru.**
***** Distanţa dintre puncte este formată din segmente cumulate ce sunt mai mici decât valoarea 1 milimetru.**

Document care conține date cu caracter personal, protejat de prevederile Regulamentului (UE) nr. 679/2016 și Legii 190/2018

DATE DESPRE IMOBILUL NR. 8908

Oficiul de Cadastru şi Publicitate Imobiliară SUCEAVA
Biroul de Cadastru şi Publicitate Imobiliară Falticeni

A. Partea I. Descrierea imobilului

TEREN Extravilan

Adresa: Jud. Suceava

Nr. Crt	Nr cadastral Nr. topografic	Suprafaţa* (mp)	Observaţii / Referinţe
A1		1.857	Sector cadastral:57 Teren neimprejmuit;

B. Partea II. Proprietari şi acte

Inscrieri privitoare la dreptul de proprietate şi alte drepturi reale		Referinţe
/		
Act Administrativ nr. 2232, din 15/04/2025 emis de PRIMARIA BOROAIA;		
B1	Inscrierea posesiei, drept de PROPRIETATE, dobandit prin Lege, cota actuala 1/1	A1
	1) **NEIDENTIFICAT NEIDENTIFICAT**	
Act Normativ nr. 7, din 13/03/1996 emis de PARLAMENTUL ROMANIEI (art. 13);		
B2	Se notează menţiunea de proprietar neidentificat.	A1

C. Partea III. SARCINI .

Inscrieri privind dezmembramintele dreptului de proprietate, drepturi reale de garanţie şi sarcini	Referinţe
NU SUNT	

Document care conține date cu caracter personal, protejat de prevederile Regulamentului (UE) nr. 679/2016 și Legii 190/2018

Anexa Nr. 1 La Partea I

Teren

Nr cadastral	Suprafaţa (mp)*	Observaţii / Referinţe
	1.857	

* Suprafaţa este determinată in planul de proiecţie Stereo 70.

DETALII LINIARE IMOBIL

Date referitoare la teren

Crt	Categorie folosință	Intra vilan	Suprafaţa (mp)	Tarla	Parcelă	Nr. topo	Observaţii / Referinţe
1	faneata	NU	1.857	90	718	-	

Lungime Segmente

1) Valorile lungimilor segmentelor sunt obţinute din proiecţie în plan.

Punct început	X / Y	Punct sfârşit	X / Y	Lungime segment (** (m)
1	600.110,607 647.907,653	2	600.110,169 647.893,778	13.882
3	600.115,018 647.866,908	4	600.117,031 647.854,674	12.399
5	600.116,714 647.841,451	6	600.115,193 647.822,051	19.46
7	600.113,879 647.814,047	8	600.108,865 647.807,056	8.603
9	600.100,104 647.796,384	10	600.085,106 647.781,03	21.464

Punct început	X / Y	Punct sfârşit	X / Y	Lungime segment (** (m)
2	600.110,169 647.893,778	3	600.115,018 647.866,908	27.304
4	600.117,031 647.854,674	5	600.116,714 647.841,451	13.227
6	600.115,193 647.822,051	7	600.113,879 647.814,047	8.111
8	600.108,865 647.807,056	9	600.100,104 647.796,384	13.807
10	600.085,106 647.781,03	11	600.079,034 647.776,486	7.584

Document care conține date cu caracter personal, protejat de prevederile Regulamentului (UE) nr. 679/2016 și Legii 190/2018

Punct început	X / Y	Punct sfârşit	X / Y	Lungime segment (** (m)
11	600.079,034 647.776,486	12	600.064,413 647.767,06	17.396
13	600.067,904 647.767,66	14	600.082,95 647.770,682	15.346
15	600.096,902 647.771,481	16	600.105,736 647.771,35	8.835
17	600.110,253 647.772,831	18	600.111,956 647.775,312	3.009
19	600.113,739 647.785,522	20	600.121,801 647.802,858	19.119
21	600.125,579 647.811,858	22	600.127,407 647.820,314	8.651
23	600.129,442 647.826,727	24	600.130,219 647.833,633	6.95
25	600.130,068 647.842,095	26	600.127,146 647.855,171	13.399
27	600.123,214 647.869,699	28	600.115,88 647.893,775	25.168

Punct început	X / Y	Punct sfârşit	X / Y	Lungime segment (** (m)
12	600.064,413 647.767,06	13	600.067,904 647.767,66	3.542
14	600.082,95 647.770,682	15	600.096,902 647.771,481	13.975
16	600.105,736 647.771,35	17	600.110,253 647.772,831	4.754
18	600.111,956 647.775,312	19	600.113,739 647.785,522	10.365
20	600.121,801 647.802,858	21	600.125,579 647.811,858	9.761
22	600.127,407 647.820,314	23	600.129,442 647.826,727	6.728
24	600.130,219 647.833,633	25	600.130,068 647.842,095	8.463
26	600.127,146 647.855,171	27	600.123,214 647.869,699	15.051
28	600.115,88 647.893,775	1	600.110,607 647.907,653	14.846

** Lungimile segmentelor sunt determinate în planul de proiecţie Stereo 70 şi sunt rotunjite la 1 milimetru.
*** Distanţa dintre puncte este formată din segmente cumulate ce sunt mai mici decât valoarea 1 milimetru.

Document care conține date cu caracter personal, protejat de prevederile Regulamentului (UE) nr. 679/2016 și Legii 190/2018