

**DATE DESPRE IMOBILUL NR. 3399**

Oficiul de Cadastru și Publicitate Imobiliară SUCEAVA
Biroul de Cadastru și Publicitate Imobiliară Falticeni

A. Partea I. Descrierea imobilului

TEREN Extravilan

Adresa: Jud. Suceava

Nr. Crt	Nr cadastral Nr. topografic	Suprafața* (mp)	Observații / Referințe
A1		3.300	Sector cadastral:37 Teren neimprejmuit;

B. Partea II. Proprietari și acte

Inscrieri privitoare la dreptul de proprietate și alte drepturi reale		Referințe
/		
Act Notarial nr. 158, din 25/01/1997 emis de BNP David Daniela;		
B1	Intabulare, drept de PROPRIETATE, dobandit prin Iesire Din Indiviziune, cota actuala 1/1, cota initiala 1/1 1) MURARIU ILIE	A1

C. Partea III. SARCINI .

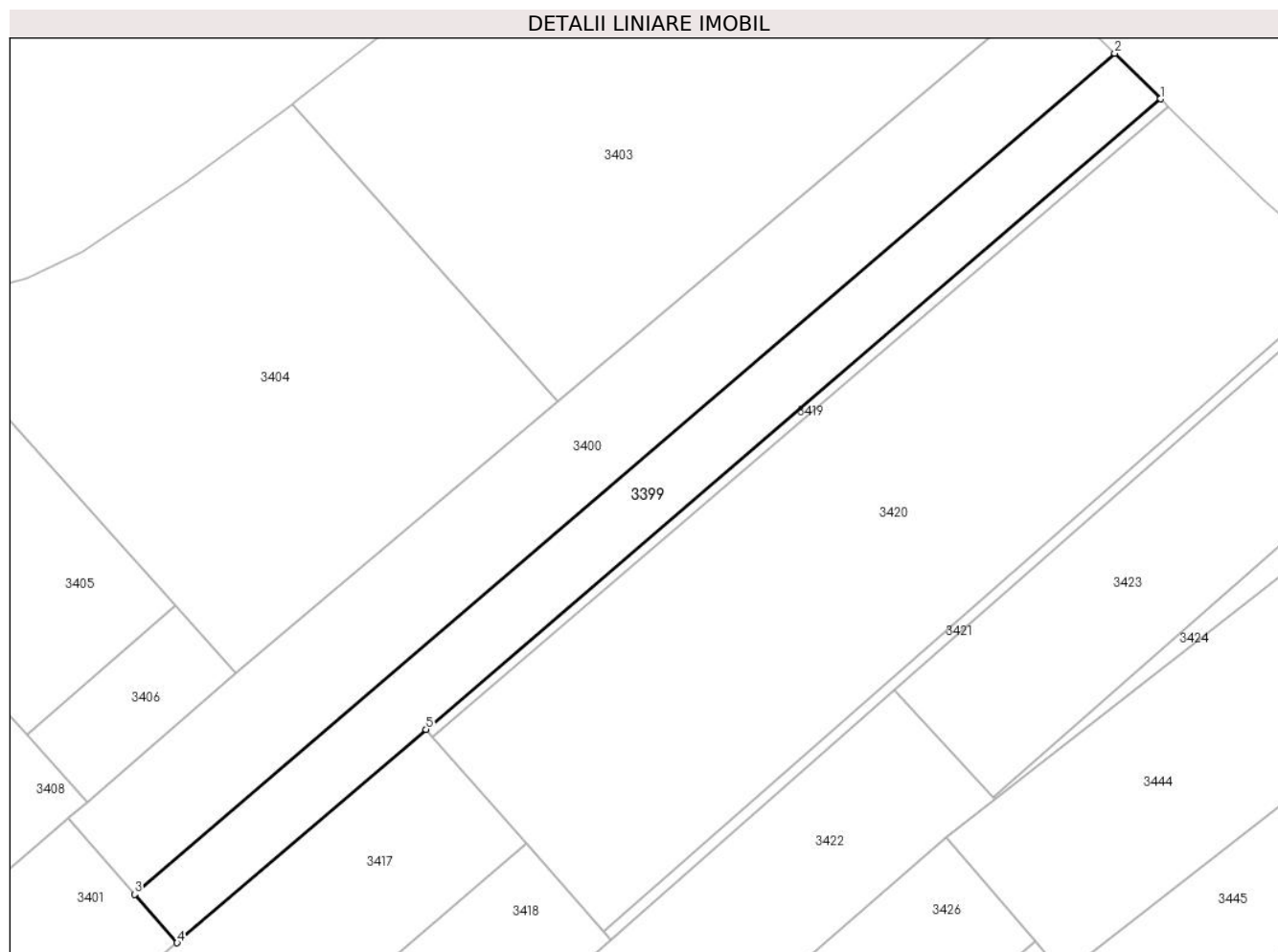
Inscrieri privind dezmembramintele dreptului de proprietate, drepturi reale de garanție și sarcini	Referințe
NU SUNT	

Anexa Nr. 1 La Partea I

Teren

Nr cadastral	Suprafața (mp)*	Observații / Referințe
	3.300	

* Suprafața este determinată în planul de proiecție Stereo 70.



Date referitoare la teren

Crt	Categorie folosință	Intravilan	Suprafața (mp)	Tarla	Parcelă	Nr. topo	Observații / Referințe
1	arabil	NU	3.300	41	274	-	

Lungime Segmente

1) Valorile lungimilor segmentelor sunt obținute din proiecție în plan.

Punct început	X / Y	Punct sfârșit	X / Y	Lungime segment (** (m)
1	604.683,636 650.544,064	2	604.674,495 650.553,123	12.87
2	604.674,495 650.553,123	3	604.479,538 650.385,971	256.803
3	604.479,538 650.385,971	4	604.487,99 650.376,32	12.828
4	604.487,99 650.376,32	5	604.537,483 650.418,755	65.194
5	604.537,483 650.418,755	1	604.683,636 650.544,064	192.517

**** Lungimile segmentelor sunt determinate în planul de proiecție Stereo 70 și sunt rotunjite la 1 milimetru.**

***** Distanța dintre puncte este formată din segmente cumulate ce sunt mai mici decât valoarea 1 milimetru.**

**DATE DESPRE IMOBILUL NR. 3400**

Oficiul de Cadastru și Publicitate Imobiliară SUCEAVA
Biroul de Cadastru și Publicitate Imobiliară Falticeni

A. Partea I. Descrierea imobilului

TEREN Extravilan

Adresa: Jud. Suceava

Nr. Crt	Nr cadastral Nr. topografic	Suprafața* (mp)	Observații / Referințe
A1		5.000	Sector cadastral:37 Teren neimprejmuit;

B. Partea II. Proprietari și acte

Inscrieri privitoare la dreptul de proprietate și alte drepturi reale		Referințe
/		
Act Notarial nr. 5314, din 11/12/2019 emis de BNP Maria Apostol;		
B1	Intabulare, drept de PROPRIETATE, dobandit prin lesire Din Indiviziune, cota actuala 1/1, cota initiala 1/1 1) MURARIU ILIE	A1

C. Partea III. SARCINI .

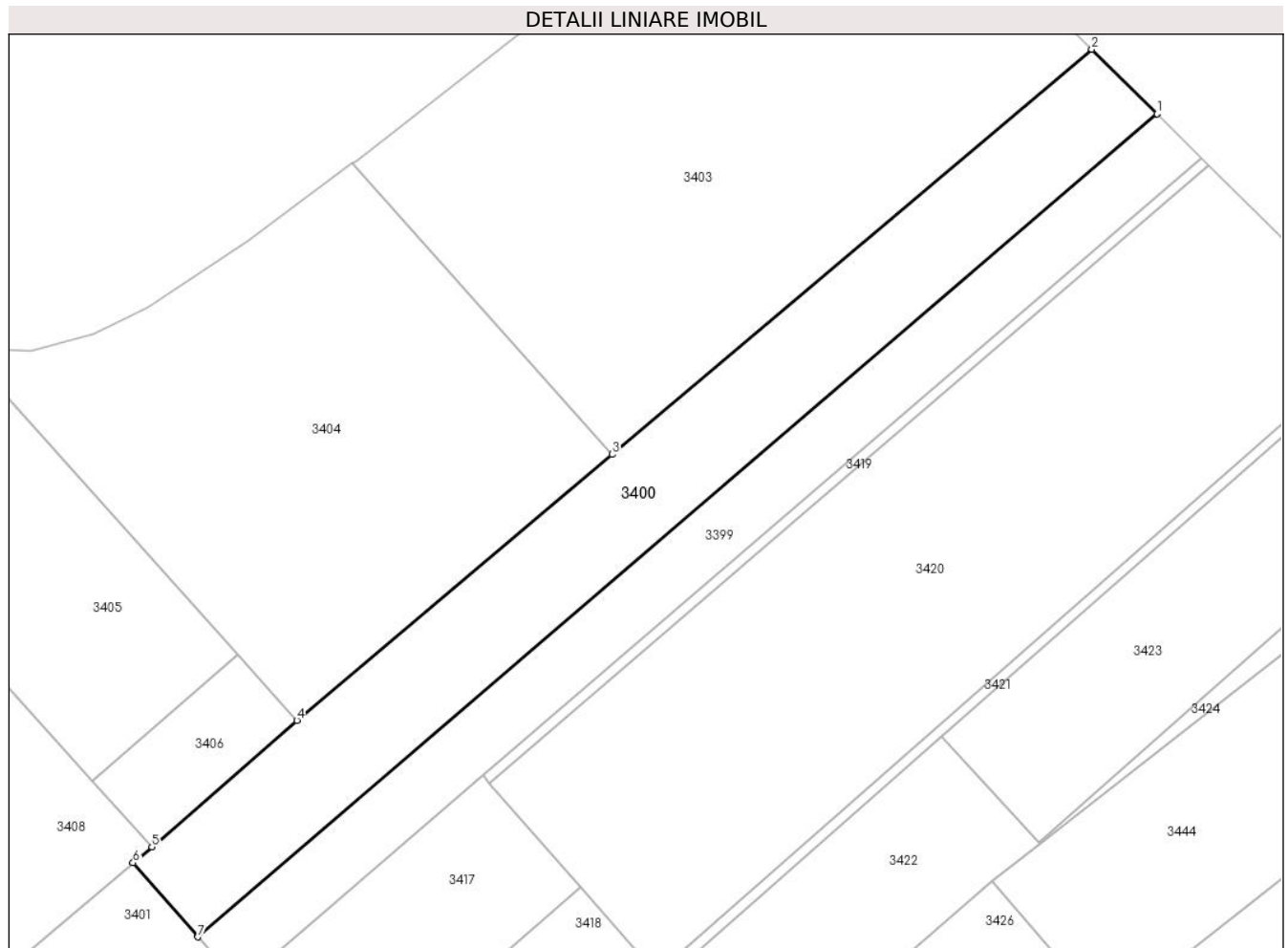
Inscrieri privind dezmembramintele dreptului de proprietate, drepturi reale de garanție și sarcini	Referințe
NU SUNT	

Anexa Nr. 1 La Partea I

Teren

Nr cadastral	Suprafața (mp)*	Observații / Referințe
	5.000	

* Suprafața este determinată în planul de proiecție Stereo 70.



Date referitoare la teren

Crt	Categorie folosință	Intravilan	Suprafața (mp)	Tarla	Parcelă	Nr. topo	Observații / Referințe
1	arabil	NU	5.000	41	274	-	

Lungime Segmente

1) Valorile lungimilor segmentelor sunt obținute din proiecție în plan.

Punct început	X / Y	Punct sfârșit	X / Y	Lungime segment (** (m)
1	604.674,495 650.553,123	2	604.661,286 650.566,214	18.596
2	604.661,286 650.566,214	3	604.563,738 650.483,957	127.6
3	604.563,738 650.483,957	4	604.499,669 650.429,931	83.807
4	604.499,669 650.429,931	5	604.470,172 650.404,242	39.116
5	604.470,172 650.404,242	6	604.466,357 650.401,022	4.992

Punct început	X / Y	Punct sfârșit	X / Y	Lungime segment (** (m)
6	604.466,357 650.401,022	7	604.479,538 650.385,971	20.007
7	604.479,538 650.385,971	1	604.674,495 650.553,123	256.803

** Lungimile segmentelor sunt determinate în planul de proiecție Stereo 70 și sunt rotunjite la 1 milimetru.

*** Distanța dintre puncte este formată din segmente cumulate ce sunt mai mici decât valoarea 1 milimetru.

**DATE DESPRE IMOBILUL NR. 3401**

Oficiul de Cadastru și Publicitate Imobiliară SUCEAVA
Biroul de Cadastru și Publicitate Imobiliară Falticeni

A. Partea I. Descrierea imobilului

TEREN Necunoscut

Adresa: Loc. Giulesti, Jud. Suceava

Nr. Crt	Nr cadastral Nr. topografic	Suprafața* (mp)	Observații / Referințe
A1		1.500	Sector cadastral:37 Teren neimprejmuit;

B. Partea II. Proprietari și acte

Inscrieri privitoare la dreptul de proprietate și alte drepturi reale		Referințe
/		
Act Notarial nr. 215, din 30/03/1998 emis de BNP Ioan Liuță;		
B1	Intabulare, drept de PROPRIETATE, dobandit prin Conventie, cota actuala 1/1, cota initiala 1/1 1) MURARIU ILIE 2) MURARIU ANTONETA	A1

C. Partea III. SARCINI .

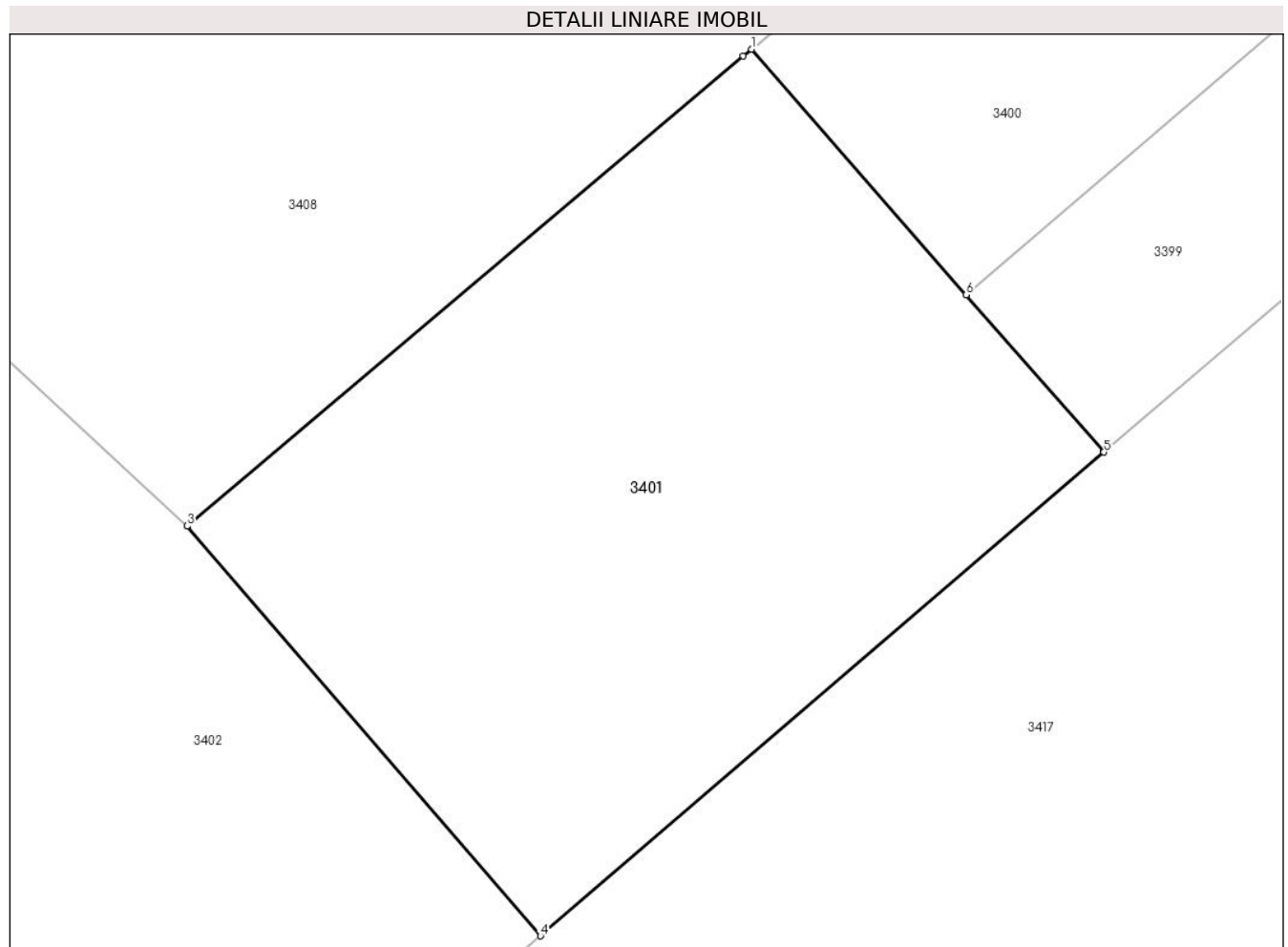
Inscrieri privind dezmembramintele dreptului de proprietate, drepturi reale de garanție și sarcini	Referințe
NU SUNT	

Anexa Nr. 1 La Partea I

Teren

Nr cadastral	Suprafața (mp)*	Observații / Referințe
	1.500	

* Suprafața este determinată în planul de proiecție Stereo 70.



Date referitoare la teren

Crt	Categorie folosință	Intravilan	Suprafața (mp)	Tarla	Parcelă	Nr. topo	Observații / Referințe
1	arabil	DA	1.489	Cv 16	549, 555	-	
2	arabil	NU	11	41	274	-	

Lungime Segmente

1) Valorile lungimilor segmentelor sunt obținute din proiecție în plan.

Punct început	X / Y	Punct sfârșit	X / Y	Lungime segment (** (m)
1	604.466,357 650.401,022	2	604.465,846 650.400,592	0.668
2	604.465,846 650.400,592	3	604.431,717 650.371,79	44.658
3	604.431,717 650.371,79	4	604.453,406 650.346,67	33.188
4	604.453,406 650.346,67	5	604.487,99 650.376,32	45.554

Punct început	X / Y	Punct sfârșit	X / Y	Lungime segment (** (m)
5	604.487,99 650.376,32	6	604.479,538 650.385,971	12.828
6	604.479,538 650.385,971	1	604.466,357 650.401,022	20.007

** Lungimile segmentelor sunt determinate în planul de proiecție Stereo 70 și sunt rotunjite la 1 milimetru.

*** Distanța dintre puncte este formată din segmente cumulate ce sunt mai mici decât valoarea 1 milimetru.

**DATE DESPRE IMOBILUL NR. 3402**

Oficiul de Cadastru și Publicitate Imobiliară SUCEAVA
Biroul de Cadastru și Publicitate Imobiliară Falticeni

A. Partea I. Descrierea imobilului

TEREN Intravilan

Adresa: Loc. Giulesti, Jud. Suceava

Nr. Crt	Nr cadastral Nr. topografic	Suprafața* (mp)	Observații / Referințe
A1		1.800	Sector cadastral:37 Teren neimprejmuit;

B. Partea II. Proprietari și acte

Inscrieri privitoare la dreptul de proprietate și alte drepturi reale		Referințe
/		
Act Notarial nr. 2762, din 25/09/1997 emis de BNP Lăcrămioara Ciobică;		
B1	Intabulare, drept de PROPRIETATE, dobândit prin Conventie, cota actuala 1/1, cota initiala 1/1 1) MURARIU ILIE 2) MURARIU ANTONETA	A1

C. Partea III. SARCINI .

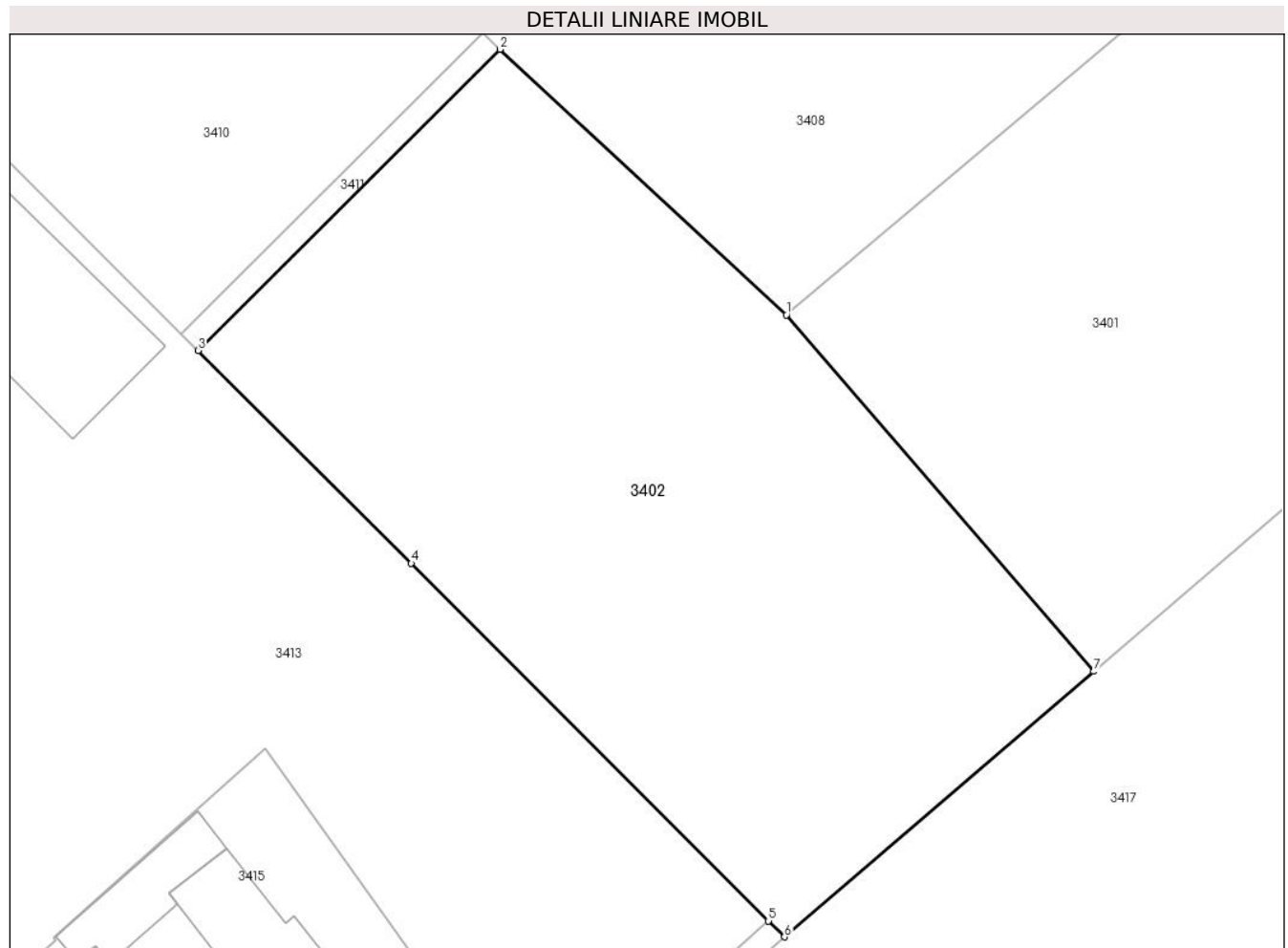
Inscrieri privind dezmembramintele dreptului de proprietate, drepturi reale de garanție și sarcini	Referințe
NU SUNT	

Anexa Nr. 1 La Partea I

Teren

Nr cadastral	Suprafața (mp)*	Observații / Referințe
	1.800	

* Suprafața este determinată în planul de proiecție Stereo 70.



Date referitoare la teren

Crt	Categorie folosință	Intravilan	Suprafața (mp)	Tarla	Parcelă	Nr. topo	Observații / Referințe
1	arabil	DA	1.800	Cv 16	545, 546, 547, 549, 552	-	

Lungime Segmente

1) Valorile lungimilor segmentelor sunt obținute din proiecție în plan.

Punct început	X / Y	Punct sfârșit	X / Y	Lungime segment (** (m)
1	604.431,717 650.371,79	2	604.411,512 650.390,513	27.546
2	604.411,512 650.390,513	3	604.390,205 650.369,284	30.078
3	604.390,205 650.369,284	4	604.405,251 650.354,28	21.249
4	604.405,251 650.354,28	5	604.430,456 650.329,078	35.643

Punct început	X / Y	Punct sfârșit	X / Y	Lungime segment (** (m)
5	604.430,456 650.329,078	6	604.431,579 650.327,955	1.588
6	604.431,579 650.327,955	7	604.453,406 650.346,67	28.752
7	604.453,406 650.346,67	1	604.431,717 650.371,79	33.188

** Lungimile segmentelor sunt determinate în planul de proiecție Stereo 70 și sunt rotunjite la 1 milimetru.

*** Distanța dintre puncte este formată din segmente cumulate ce sunt mai mici decât valoarea 1 milimetru.

**DATE DESPRE IMOBILUL NR. 3403**

Oficiul de Cadastru și Publicitate Imobiliară SUCEAVA
Biroul de Cadastru și Publicitate Imobiliară Falticeni

A. Partea I. Descrierea imobilului

TEREN Extravilan

Adresa: Jud. Suceava

Nr. Crt	Nr cadastral Nr. topografic	Suprafața* (mp)	Observații / Referințe
A1	33457	9.591	Sector cadastral:37 Teren neimprejmuit;

B. Partea II. Proprietari și acte

Inscrieri privitoare la dreptul de proprietate și alte drepturi reale		Referințe
16293 / 19/08/2016		
Act Administrativ nr. 2421, din 08/08/2007 emis de COMISIA JUDETEANA SUCEAVA;		
B1	Intabulare, drept de PROPRIETATE, dobandit prin Reconstituire, cota actuala 1/1, cota initiala 1/1 1) PAROHIA GIULEȘTI, CIF:9746773	A1

C. Partea III. SARCINI .

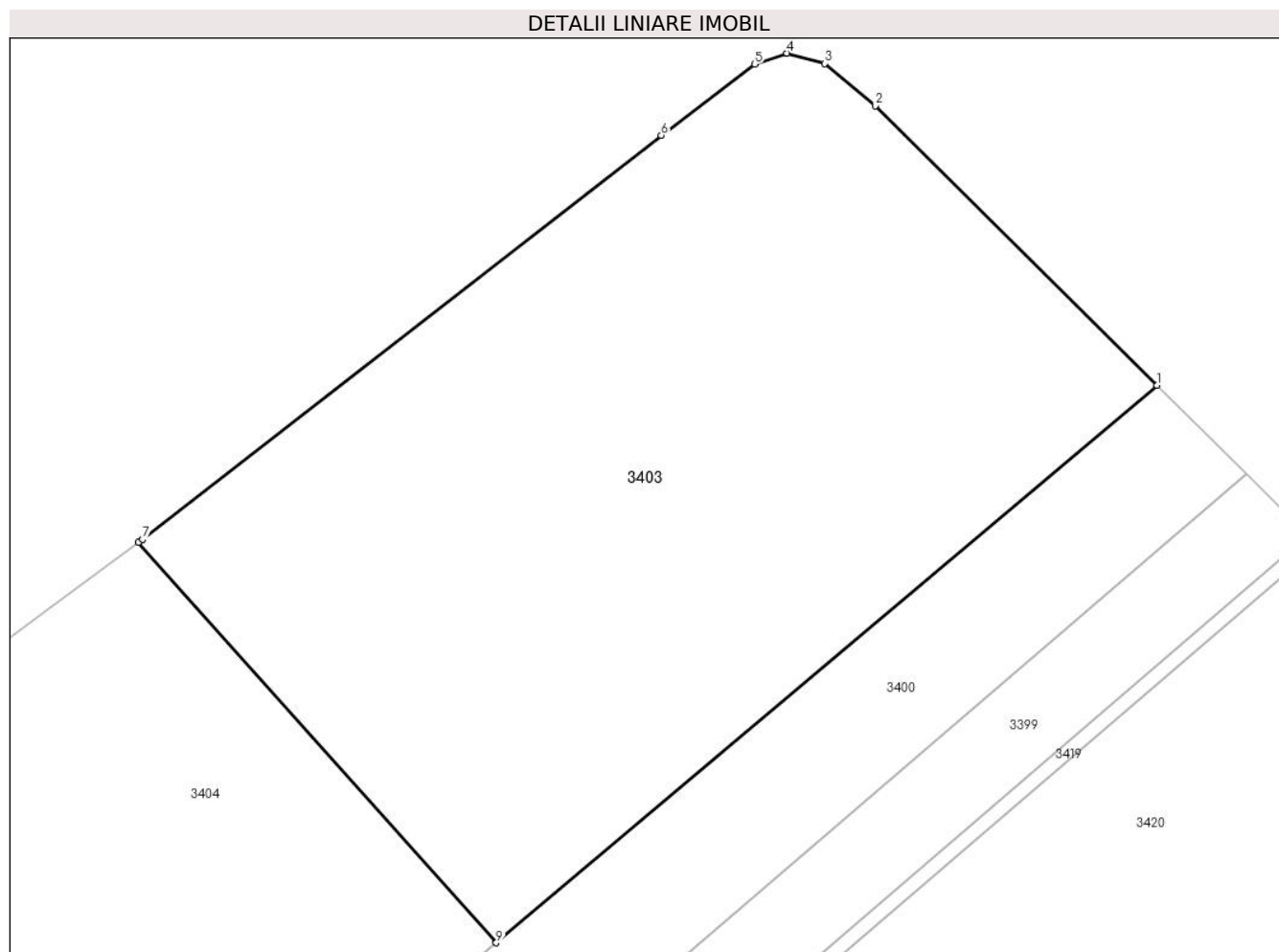
Inscrieri privind dezmembramintele dreptului de proprietate, drepturi reale de garanție și sarcini	Referințe
NU SUNT	

Anexa Nr. 1 La Partea I

Teren

Nr cadastral	Suprafața (mp)*	Observații / Referințe
33457	9.591	

* Suprafața este determinată în planul de proiecție Stereo 70.



Date referitoare la teren

Crt	Categorie folosință	Intra vilan	Suprafața (mp)	Tarla	Parcelă	Nr. topo	Observații / Referințe
1	arabil	NU	9.591	41	274	-	

Lungime Segmente

1) Valorile lungimilor segmentelor sunt obținute din proiecție în plan.

Punct început	X / Y	Punct sfârșit	X / Y	Lungime segment (** (m)
1	604.661,286 650.566,214	2	604.619,679 650.607,448	58.578
2	604.619,679 650.607,448	3	604.612,255 650.613,661	9.681
3	604.612,255 650.613,661	4	604.606,637 650.615,183	5.821
4	604.606,637 650.615,183	5	604.601,894 650.613,569	5.01
5	604.601,894 650.613,569	6	604.588,096 650.603,071	17.338

Punct început	X / Y	Punct sfârșit	X / Y	Lungime segment (** (m)
6	604.588,096 650.603,071	7	604.511,511 650.543,497	97.027
7	604.511,511 650.543,497	8	604.510,915 650.543,056	0.741
8	604.510,915 650.543,056	9	604.563,738 650.483,957	79.265
9	604.563,738 650.483,957	1	604.661,286 650.566,214	127.6

** Lungimile segmentelor sunt determinate în planul de proiecție Stereo 70 și sunt rotunjite la 1 milimetru.

*** Distanța dintre puncte este formată din segmente cumulate ce sunt mai mici decât valoarea 1 milimetru.

**DATE DESPRE IMOBILUL NR. 3404**

Oficiul de Cadastru și Publicitate Imobiliară SUCEAVA
Biroul de Cadastru și Publicitate Imobiliară Falticeni

A. Partea I. Descrierea imobilului

TEREN Extravilan

Adresa: Jud. Suceava

Nr. Crt	Nr cadastral Nr. topografic	Suprafața* (mp)	Observații / Referințe
A1	33471	7.103	Sector cadastral:37 Teren neimprejmuit;

B. Partea II. Proprietari și acte

Inscrieri privitoare la dreptul de proprietate și alte drepturi reale	Referințe
16295 / 19/08/2016	
Act Administrativ nr. 2287, din 17/05/2006 emis de COMISIA JUDETEANA SUCEAVA;	
B1	A1
Intabulare, drept de PROPRIETATE, dobandit prin Lege, cota actuala 1/1, cota initiala 1/1	
1) PAROHIA GIULEȘTI, CIF:9746773	

C. Partea III. SARCINI .

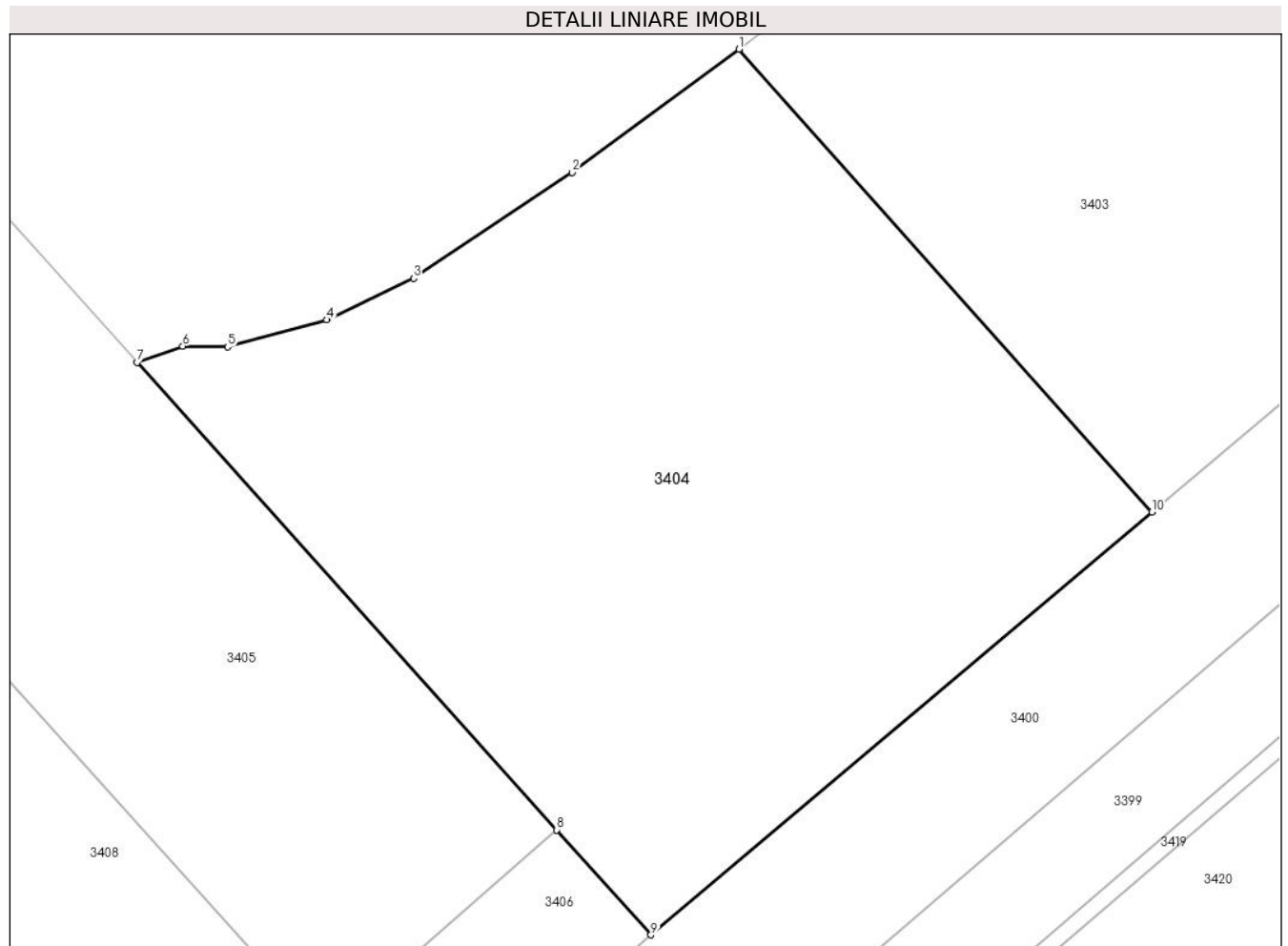
Inscrieri privind dezmembramintele dreptului de proprietate, drepturi reale de garanție și sarcini	Referințe
NU SUNT	

Anexa Nr. 1 La Partea I

Teren

Nr cadastral	Suprafața (mp)*	Observații / Referințe
33471	7.103	

* Suprafața este determinată în planul de proiecție Stereo 70.



Date referitoare la teren

Crt	Categorie folosință	Intravilan	Suprafața (mp)	Tarla	Parcelă	Nr. topo	Observații / Referințe
1	arabil	NU	7.103	41	274	-	

Lungime Segmente

1) Valorile lungimilor segmentelor sunt obținute din proiecție în plan.

Punct început	X / Y	Punct sfârșit	X / Y	Lungime segment (** (m)
1	604.510,915 650.543,056	2	604.489,604 650.527,298	26.504
2	604.489,604 650.527,298	3	604.469,306 650.513,794	24.38
3	604.469,306 650.513,794	4	604.458,233 650.508,485	12.28
4	604.458,233 650.508,485	5	604.445,544 650.505,036	13.149
5	604.445,544 650.505,036	6	604.439,793 650.505,117	5.752

Punct început	X / Y	Punct sfârșit	X / Y	Lungime segment (** (m)
6	604.439,793 650.505,117	7	604.433,971 650.503,036	6.183
7	604.433,971 650.503,036	8	604.487,629 650.443,328	80.276
8	604.487,629 650.443,328	9	604.499,669 650.429,931	18.012
9	604.499,669 650.429,931	10	604.563,738 650.483,957	83.807
10	604.563,738 650.483,957	1	604.510,915 650.543,056	79.265

** Lungimile segmentelor sunt determinate în planul de proiecție Stereo 70 și sunt rotunjite la 1 milimetru.

*** Distanța dintre puncte este formată din segmente cumulate ce sunt mai mici decât valoarea 1 milimetru.

**DATE DESPRE IMOBILUL NR. 3405**

Oficiul de Cadastru și Publicitate Imobiliară SUCEAVA
Biroul de Cadastru și Publicitate Imobiliară Falticeni

A. Partea I. Descrierea imobilului

TEREN Necunoscut

Adresa: Loc. Giulesti, Str Învl. Dumitru Săvinescu, Nr. 115, Jud. Suceava

Nr. Crt	Nr cadastral Nr. topografic	Suprafața* (mp)	Observații / Referințe
A1		5.700	Sector cadastral:37 Teren neimpregmuit;

Construcții

Crt	Nr cadastral Nr. topografic	Adresa	Observații / Referințe
A1.1	33471-C1	Loc. Giulesti, Str Inv. Dumitru Săvinescu, Nr. 115, Jud. Suceava	Nr. niveluri:1; S. construita la sol:80 mp; S. construita desfasurata:80 mp; Locuință, P, Sd=80 mp

B. Partea II. Proprietari și acte

Inscrieri privitoare la dreptul de proprietate și alte drepturi reale		Referințe
/		
Act Notarial nr. 3880, din 03/10/1995 emis de NS Fălticeni;		
B1	Intabulare, drept de PROPRIETATE, dobandit prin Conventie, cota actuala 1/2, cota initiala 1/2 1) MURARU PARASCHIVA	A1
Act Notarial nr. 372, din 07/10/2019 emis de BNP Maria Apostol;		
B2	Intabulare, drept de PROPRIETATE, dobandit prin Succesiune, cota actuala 2/16, cota initiala 2/16 1) MURARU PARASCHIVA	A1, A1.1
B3	Intabulare, drept de PROPRIETATE, dobandit prin Succesiune, cota actuala 3/16, cota initiala 3/16 1) MURARU MARIUS-FLORIN	A1, A1.1
B4	Intabulare, drept de PROPRIETATE, dobandit prin Succesiune, cota actuala 3/16, cota initiala 3/16 1) MURARU CĂTĂLIN	A1, A1.1
Act Administrativ nr. 13, din 17/06/1996 emis de Primăria Boroaia;		
B5	Intabulare, drept de PROPRIETATE, dobandit prin Construire, cota actuala 1/2, cota initiala 1/2 1) MURARU PARASCHIVA	A1.1

C. Partea III. SARCINI .

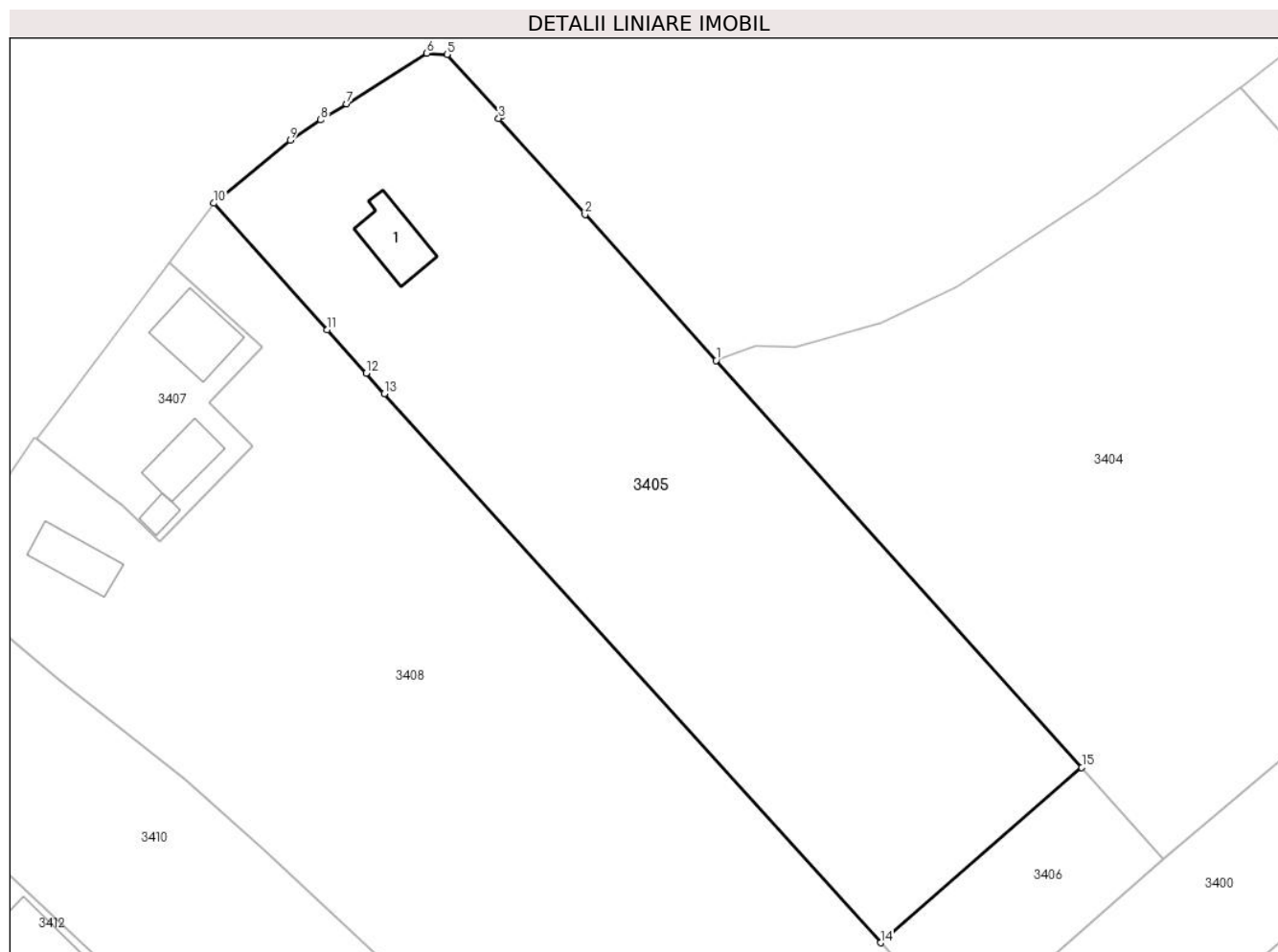
Inscrieri privind dezmembramentele dreptului de proprietate, drepturi reale de garanție și sarcini	Referințe
NU SUNT	

Anexa Nr. 1 La Partea I

Teren

Nr cadastral	Suprafața (mp)*	Observații / Referințe
	5.700	

* Suprafața este determinată în planul de proiecție Stereo 70.



Date referitoare la teren

Crt	Categorie folosință	Intravilan	Suprafața (mp)	Tarla	Parcelă	Nr. topo	Observații / Referințe
1	curți constructii	DA	670	41	274	-	
2	arabil	DA	670	41	274	-	
3	arabil	NU	4.360	41	274	-	

Date referitoare la construcții

Crt	Număr	Destinație construcție	Supraf. (mp)	Situație juridică	Observații / Referințe
A1.1	33471-C1	construcții de locuințe	80	Cu acte	Nr. niveluri:1; S. construita la sol:80 mp; S. construita desfasurata:80 mp; Locuință, P, Sd=80 mp

Lungime Segmente

1) Valorile lungimilor segmentelor sunt obținute din proiecție în plan.

Punct început	X / Y	Punct sfârșit	X / Y	Lungime segment (** (m)
1	604.433,971 650.503,036	2	604.414,721 650.524,415	28.768
2	604.414,721 650.524,415	3	604.402,035 650.538,533	18.981

Punct început	X / Y	Punct sfârșit	X / Y	Lungime segment (** (m)
3	604.402,035 650.538,533	4	604.402,517 650.538,946	0.635
4	604.402,517 650.538,946	5	604.394,465 650.547,894	12.038
5	604.394,465 650.547,894	6	604.391,458 650.548,09	3.013
6	604.391,458 650.548,09	7	604.379,704 650.540,661	13.905
7	604.379,704 650.540,661	8	604.375,903 650.538,309	4.47
8	604.375,903 650.538,309	9	604.371,429 650.535,335	5.372
9	604.371,429 650.535,335	10	604.360,178 650.526,093	14.56
10	604.360,178 650.526,093	11	604.376,886 650.507,527	24.977
11	604.376,886 650.507,527	12	604.382,569 650.501,14	8.55
12	604.382,569 650.501,14	13	604.385,233 650.498,146	4.007
13	604.385,233 650.498,146	14	604.458,088 650.417,601	108.606
14	604.458,088 650.417,601	15	604.487,629 650.443,328	39.174
15	604.487,629 650.443,328	1	604.433,971 650.503,036	80.276

** Lungimile segmentelor sunt determinate în planul de proiecție Stereo 70 și sunt rotunjite la 1 milimetru.

*** Distanța dintre puncte este formată din segmente cumulate ce sunt mai mici decât valoarea 1 milimetru.

**DATE DESPRE IMOBILUL NR. 3406**

Oficiul de Cadastru și Publicitate Imobiliară SUCEAVA
Biroul de Cadastru și Publicitate Imobiliară Falticeni

A. Partea I. Descrierea imobilului

TEREN Extravilan

Adresa: Jud. Suceava

Nr. Crt	Nr cadastral Nr. topografic	Suprafața* (mp)	Observații / Referințe
A1		705	Sector cadastral:37 Teren neimprejmut;

B. Partea II. Proprietari și acte

Inscrieri privitoare la dreptul de proprietate și alte drepturi reale		Referințe
/		
Act Normativ nr. 7, din 13/03/1996 emis de PARLAMENT;		
B1	Inscrierea posesiei, drept de PROPRIETATE, dobandit prin Constituire, cota actuala 1/1, cota initiala 1/1 1) NEIDENTIFICAT NEIDENTIFICAT	A1
B2	se notează mențiunea proprietar neidentificat 1) NEIDENTIFICAT NEIDENTIFICAT	A1

C. Partea III. SARCINI .

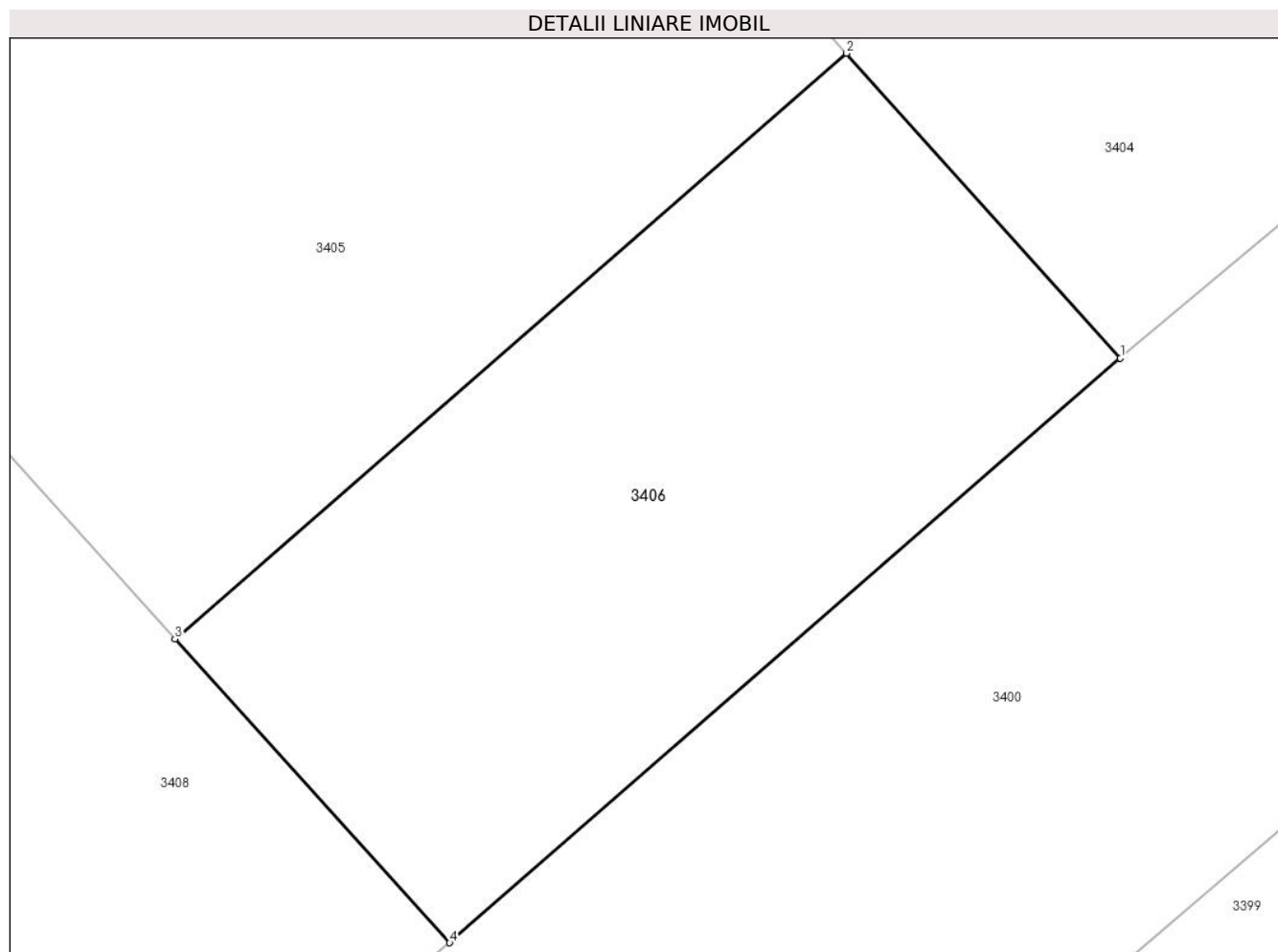
Inscrieri privind dezmembramintele dreptului de proprietate, drepturi reale de garanție și sarcini	Referințe
NU SUNT	

Anexa Nr. 1 La Partea I

Teren

Nr cadastral	Suprafața (mp)*	Observații / Referințe
	705	

* Suprafața este determinată în planul de proiecție Stereo 70.



Date referitoare la teren

Crt	Categorie folosință	Intravilan	Suprafața (mp)	Tarla	Parcelă	Nr. topo	Observații / Referințe
1	arabil	NU	705	41	274	-	

Lungime Segmente

1) Valorile lungimilor segmentelor sunt obținute din proiecție în plan.

Punct început	X / Y	Punct sfârșit	X / Y	Lungime segment (** (m)
1	604.499,669 650.429,931	2	604.487,629 650.443,328	18.012
2	604.487,629 650.443,328	3	604.458,088 650.417,601	39.174
3	604.458,088 650.417,601	4	604.470,172 650.404,242	18.013
4	604.470,172 650.404,242	1	604.499,669 650.429,931	39.116

** Lungimile segmentelor sunt determinate în planul de proiecție Stereo 70 și sunt rotunjite la 1 milimetru.

***** Distanţa dintre puncte este formată din segmente cumulate ce sunt mai mici decât valoarea 1 milimetru.**

**DATE DESPRE IMOBILUL NR. 3407**

Oficiul de Cadastru și Publicitate Imobiliară SUCEAVA
Biroul de Cadastru și Publicitate Imobiliară Falticeni

A. Partea I. Descrierea imobilului

TEREN Intravilan

Adresa: Loc. Giulesti, Str În. Dumitru Săvinescu, Nr. 113, Jud. Suceava

Nr. Crt	Nr cadastral Nr. topografic	Suprafața* (mp)	Observații / Referințe
A1		700	Sector cadastral:37 Teren neimprijmit;

Construcții

Crt	Nr cadastral Nr. topografic	Adresa	Observații / Referințe
A1.1	33471-C1	Loc. Giulesti, Str Inv. Dumitru Săvinescu, Nr. 113, Jud. Suceava	Nr. niveluri:1; S. construita la sol:95 mp; S. construita desfasurata:95 mp; Locuință, P, Sd=95 mp
A1.2	33471-C2	Loc. Giulesti, Str Inv. Dumitru Săvinescu, Nr. 113, Jud. Suceava	Nr. niveluri:1; S. construita la sol:69 mp; S. construita desfasurata:69 mp; Grajd, P, Sd=69 mp
A1.3	33471-C3	Loc. Giulesti, Str Inv. Dumitru Săvinescu, Nr. 113, Jud. Suceava	Nr. niveluri:1; S. construita la sol:18 mp; S. construita desfasurata:18 mp; Coteț, P, Sd=18 mp

B. Partea II. Proprietari și acte

Inscrieri privitoare la dreptul de proprietate și alte drepturi reale		Referințe
/		
Act Normativ nr. 7, din 13/03/1996 emis de PARLAMENT;		
B1	Intabulare, drept de PROPRIETATE, dobandit prin Lege, cota actuala 1/1, cota initiala 1/1 1) NEIDENTIFICAT NEIDENTIFICAT	A1
Act Administrativ nr. 5506, din 12/08/2024 emis de Primăria Boroaia;		
B2	se notează posesia faptică în favoarea COȘOFREȚ GHEORGHE, COȘOFREȚ DORINA 1) COȘOFREȚ GHEORGHE 2) COȘOFREȚ DORINA	A1
Act Administrativ nr. 5505, din 12/08/2024 emis de Primăria Boroaia;		
B3	Intabulare, drept de PROPRIETATE, dobandit prin Construire, cota actuala 1/1, cota initiala 1/1 1) COȘOFREȚ GHEORGHE 2) COȘOFREȚ DORINA	A1.1, A1.2, A1.3

C. Partea III. SARCINI .

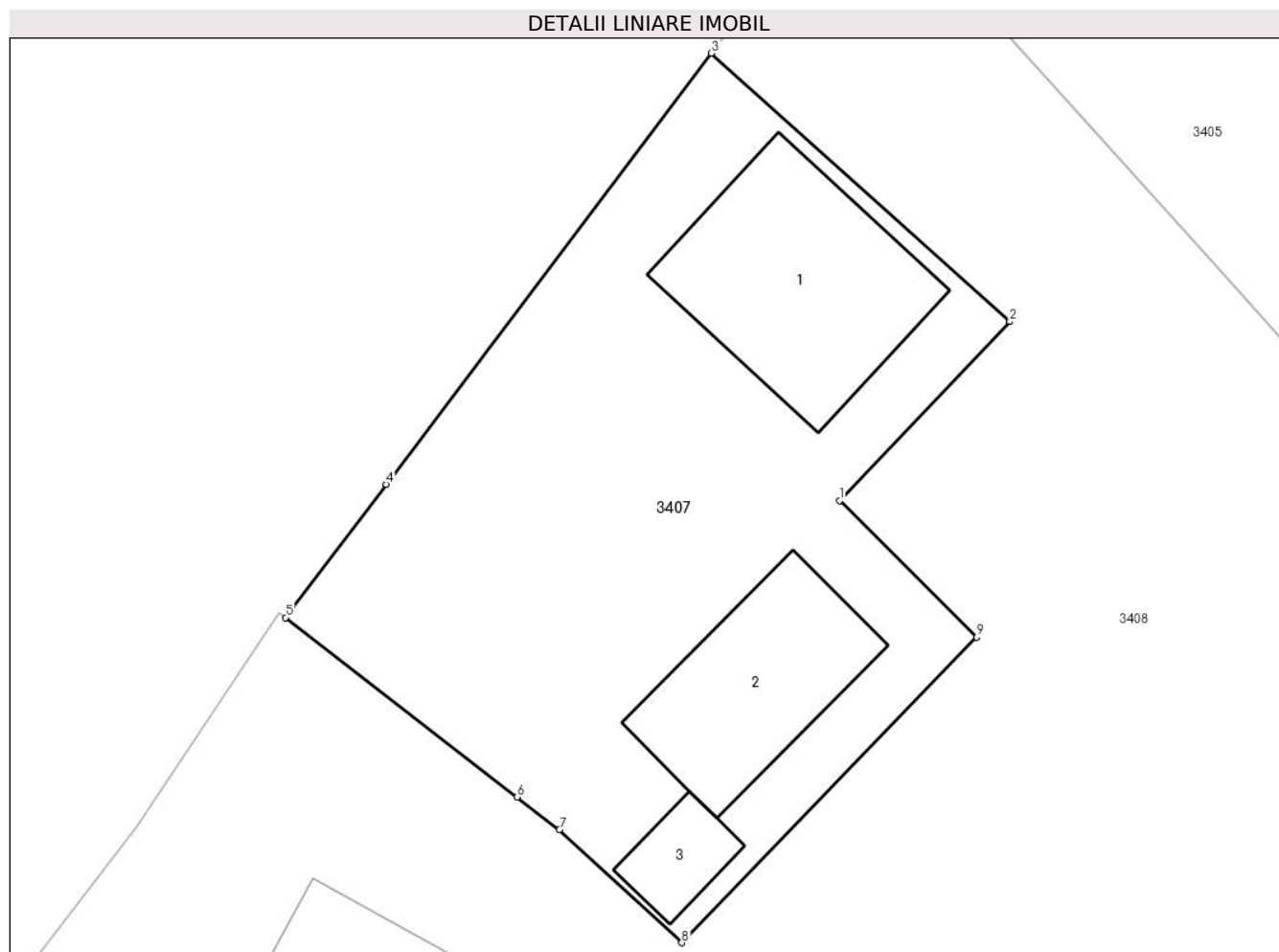
Inscrieri privind dezmembramintele dreptului de proprietate, drepturi reale de garanție și sarcini	Referințe
NU SUNT	

Anexa Nr. 1 La Partea I

Teren

Nr cadastral	Suprafața (mp)*	Observații / Referințe
	700	

* Suprafața este determinată în planul de proiecție Stereo 70.



Date referitoare la teren

Crt	Categorie folosință	Intra vilan	Suprafața (mp)	Tarla	Parcelă	Nr. topo	Observații / Referințe
1	curți constructii	DA	700	Cv 16	538	-	

Date referitoare la construcții

Crt	Număr	Destinație construcție	Supraf. (mp)	Situație juridică	Observații / Referințe
A1.1	33471-C1	construcții de locuințe	95	Cu acte	Nr. niveluri:1; S. construita la sol:95 mp; S. construita desfasurata:95 mp; Locuință, P, Sd=95 mp
A1.2	33471-C2	construcții anexa	69	Cu acte	Nr. niveluri:1; S. construita la sol:69 mp; S. construita desfasurata:69 mp; Grajd, P, Sd=69 mp
A1.3	33471-C3	construcții anexa	18	Cu acte	Nr. niveluri:1; S. construita la sol:18 mp; S. construita desfasurata:18 mp; Coteț, P, Sd=18 mp

Lungime Segmente

1) Valorile lungimilor segmentelor sunt obținute din proiecție în plan.

Punct început	X / Y	Punct sfârșit	X / Y	Lungime segment (** (m)
1	604.359,592 650.496,796	2	604.367,402 650.505,012	11.336

Punct început	X / Y	Punct sfârșit	X / Y	Lungime segment (** (m)
2	604.367,402 650.505,012	3	604.353,715 650.517,317	18.405
3	604.353,715 650.517,317	4	604.338,786 650.497,555	24.767
4	604.338,786 650.497,555	5	604.334,168 650.491,441	7.662
5	604.334,168 650.491,441	6	604.344,798 650.483,218	13.44
6	604.344,798 650.483,218	7	604.346,74 650.481,716	2.455
7	604.346,74 650.481,716	8	604.352,352 650.476,528	7.642
8	604.352,352 650.476,528	9	604.365,884 650.490,549	19.487
9	604.365,884 650.490,549	1	604.359,592 650.496,796	8.867

** Lungimile segmentelor sunt determinate în planul de proiecție Stereo 70 și sunt rotunjite la 1 milimetru.

*** Distanța dintre puncte este formată din segmente cumulate ce sunt mai mici decât valoarea 1 milimetru.

**DATE DESPRE IMOBILUL NR. 3408**

Oficiul de Cadastru și Publicitate Imobiliară SUCEAVA
Biroul de Cadastru și Publicitate Imobiliară Falticeni

A. Partea I. Descrierea imobilului

TEREN Necunoscut

Adresa: Loc. Giulesti, Str Înv. Dumitru Săvinescu, Nr. 112, Jud. Suceava

Nr. Crt	Nr cadastral Nr. topografic	Suprafața* (mp)	Observații / Referințe
A1		Din acte: 8.800 Masurata: 8.372	Sector cadastral:37 Teren neimprejmuit; Suprafața de 428 mp (până la 8800 mp) nu se regăsește în teren.

Construcții

Crt	Nr cadastral Nr. topografic	Adresa	Observații / Referințe
A1.1	33471-C1	Loc. Giulesti, Str Înv. Dumitru Săvinescu, Nr. 112, Jud. Suceava	Nr. niveluri:1; S. construita la sol:73 mp; S. construita desfasurata:73 mp; Locuință, P, Sd=73 mp

B. Partea II. Proprietari și acte

Inscrieri privitoare la dreptul de proprietate și alte drepturi reale		Referințe
/		
Act Administrativ nr. 978, din 09/06/1995 emis de CJPSDPAT Suceava;		
B1	Intabulare, drept de PROPRIETATE, dobandit prin Reconstituire, cota actuala 1/1, cota initiala 1/1 1) ȘTEFĂNOAIA DUMITRU, lipsă CNP proprietar 2) ȘTEFANOAIA TRANDAFIR, lipsă CNP proprietar 3) ȘTEFANOAIA LUCRETIA	A1
Act Administrativ nr. 5505, din 12/08/2024 emis de Primăria Boroaia;		
B2	Intabulare, drept de PROPRIETATE, dobandit prin Construire, cota actuala 1/1, cota initiala 1/1 1) ȘTEFĂNOAIA DUMITRU, lipsă CNP proprietar 2) ȘTEFĂNOAIA TEODORINA, lipsă CNP proprietar	A1.1

C. Partea III. SARCINI .

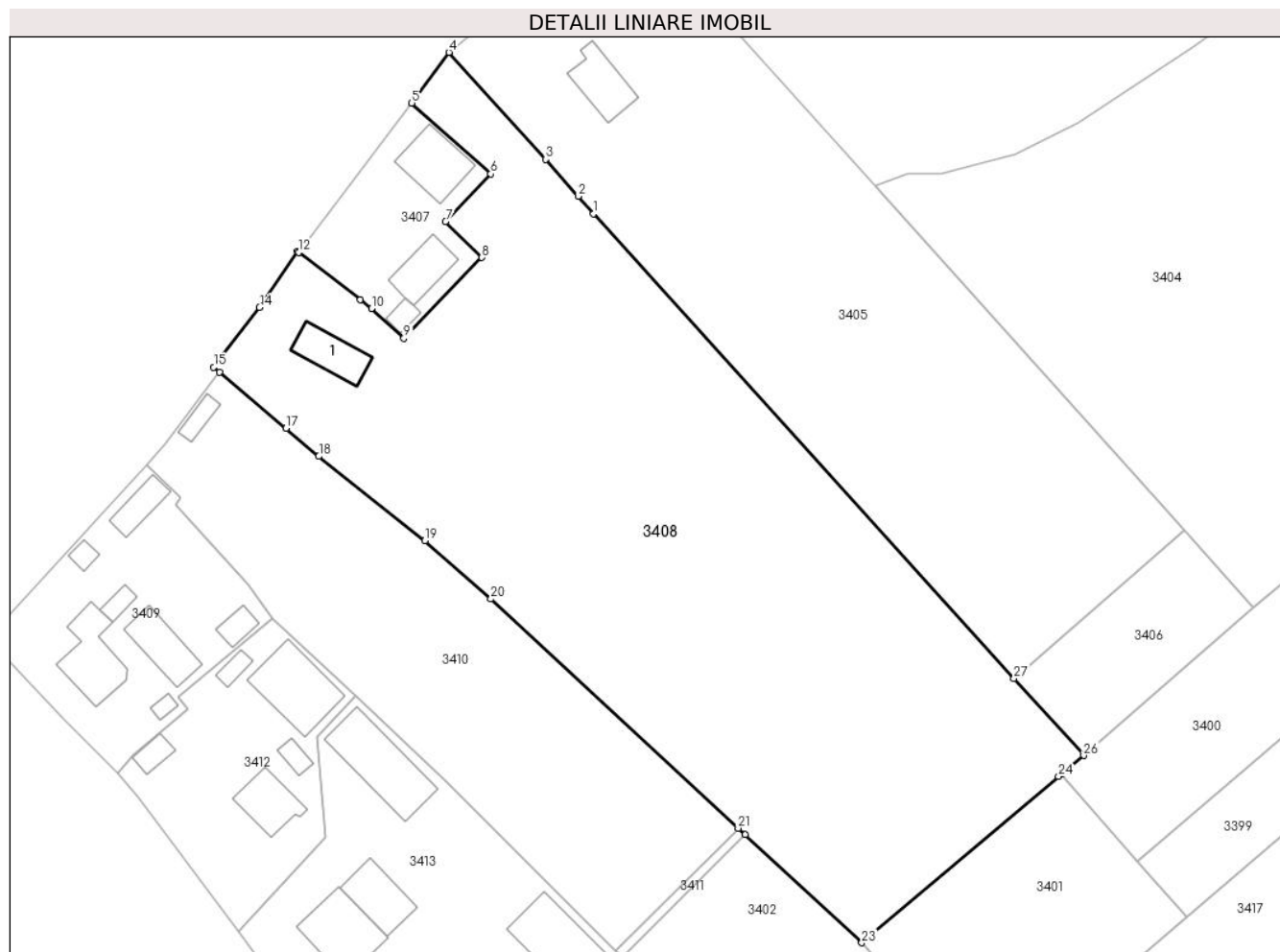
Inscrieri privind dezmembramintele dreptului de proprietate, drepturi reale de garanție și sarcini	Referințe
NU SUNT	

Anexa Nr. 1 La Partea I

Teren

Nr cadastral	Suprafața (mp)*	Observații / Referințe
	Din acte: 8.800 Masurata: 8.372	Suprafața de 428 mp (până la 8800 mp) nu se regăsește în teren.

* Suprafața este determinată în planul de proiecție Stereo 70.



Date referitoare la teren

Crt	Categorie folosință	Intra vilan	Suprafața (mp)	Tarla	Parcelă	Nr. topo	Observații / Referințe
1	curți constructii	DA	610	Cv 16	536	-	
2	arabil	DA	6.979	Cv 16	539, 540, 541, 545, 546, 547	-	
3	arabil	NU	783	Cv 16	539, 540, 541, 545, 546, 547	-	

Date referitoare la construcții

Crt	Număr	Destinație construcție	Supraf. (mp)	Situație juridică	Observații / Referințe
A1.1	33471-C1	construcții de locuințe	73	Cu acte	Nr. niveluri:1; S. construita la sol:73 mp; S. construita desfasurata:73 mp; Locuință, P, Sd=73 mp

Lungime Segmente

1) Valorile lungimilor segmentelor sunt obținute din proiecție în plan.

Punct început	X / Y	Punct sfârșit	X / Y	Lungime segment (** (m)	Punct început	X / Y	Punct sfârșit	X / Y	Lungime segment (** (m)
---------------	-------	---------------	-------	-------------------------	---------------	-------	---------------	-------	-------------------------

Punct început	X / Y	Punct sfârșit	X / Y	Lungime segment (** (m)
1	604.385,233 650.498,146	2	604.382,569 650.501,14	4.007
3	604.376,886 650.507,527	4	604.360,178 650.526,093	24.977
5	604.353,715 650.517,317	6	604.367,402 650.505,012	18.405
7	604.359,592 650.496,796	8	604.365,884 650.490,549	8.867
9	604.352,352 650.476,528	10	604.346,74 650.481,716	7.642
11	604.344,798 650.483,218	12	604.334,168 650.491,441	13.44
13	604.333,9 650.491,648	14	604.327,348 650.481,882	11.76
15	604.319,396 650.471,525	16	604.320,439 650.470,638	1.37
17	604.331,908 650.460,92	18	604.337,604 650.456,094	7.465
19	604.356,01 650.441,498	20	604.367,428 650.431,365	15.266
21	604.410,291 650.391,645	22	604.411,512 650.390,513	1.665
23	604.431,717 650.371,79	24	604.465,846 650.400,592	44.658
25	604.466,357 650.401,022	26	604.470,172 650.404,242	4.992
27	604.458,088 650.417,601	1	604.385,233 650.498,146	108.606

Punct început	X / Y	Punct sfârșit	X / Y	Lungime segment (** (m)
2	604.382,569 650.501,14	3	604.376,886 650.507,527	8.55
4	604.360,178 650.526,093	5	604.353,715 650.517,317	10.899
6	604.367,402 650.505,012	7	604.359,592 650.496,796	11.336
8	604.365,884 650.490,549	9	604.352,352 650.476,528	19.487
10	604.346,74 650.481,716	11	604.344,798 650.483,218	2.455
12	604.334,168 650.491,441	13	604.333,9 650.491,648	0.338
14	604.327,348 650.481,882	15	604.319,396 650.471,525	13.057
16	604.320,439 650.470,638	17	604.331,908 650.460,92	15.032
18	604.337,604 650.456,094	19	604.356,01 650.441,498	23.49
20	604.367,428 650.431,365	21	604.410,291 650.391,645	58.437
22	604.411,512 650.390,513	23	604.431,717 650.371,79	27.546
24	604.465,846 650.400,592	25	604.466,357 650.401,022	0.668
26	604.470,172 650.404,242	27	604.458,088 650.417,601	18.013

** Lungimile segmentelor sunt determinate în planul de proiecție Stereo 70 și sunt rotunjite la 1 milimetru.

*** Distanța dintre puncte este formată din segmente cumulate ce sunt mai mici decât valoarea 1 milimetru.

**DATE DESPRE IMOBILUL NR. 3409**

Oficiul de Cadastru și Publicitate Imobiliară SUCEAVA
Biroul de Cadastru și Publicitate Imobiliară Falticeni

A. Partea I. Descrierea imobilului

TEREN Intravilan

Adresa: Loc. Giulesti, Str Înv. Dumitru Săvinescu, Nr. 117, Jud. Suceava

Nr. Crt	Nr cadastral Nr. topografic	Suprafața* (mp)	Observații / Referințe
A1		1.300	Sector cadastral:37 Teren neimprijmit;

Construcții

Crt	Nr cadastral Nr. topografic	Adresa	Observații / Referințe
A1.1	33471-C1	Loc. Giulesti, Str Inv. Dumitru Săvinescu, Nr. 117, Jud. Suceava	Nr. niveluri:1; S. construita la sol:112 mp; S. construita desfasurata:112 mp; Locuință, P, Sd=112 mp
A1.2	33471-C2	Loc. Giulesti, Str Inv. Dumitru Săvinescu, Nr. 117, Jud. Suceava	Nr. niveluri:1; S. construita la sol:19 mp; S. construita desfasurata:19 mp; Magazie, P, Sd=19 mp
A1.3	33471-C3	Loc. Giulesti, Str Inv. Dumitru Săvinescu, Nr. 117, Jud. Suceava	Nr. niveluri:1; S. construita la sol:11 mp; S. construita desfasurata:11 mp; Coteț, P, Sd=11 mp
A1.4	33471-C4	Loc. Giulesti, Str Inv. Dumitru Săvinescu, Nr. 117, Jud. Suceava	Nr. niveluri:1; S. construita la sol:83 mp; S. construita desfasurata:83 mp; Magazie, P, Sd=83 mp
A1.5	33471-C5	Loc. Giulesti, Str Inv. Dumitru Săvinescu, Nr. 117, Jud. Suceava	Nr. niveluri:1; S. construita la sol:27 mp; S. construita desfasurata:27 mp; Anexă, P, Sd=27 mp
A1.6	33471-C6	Loc. Giulesti, Str Inv. Dumitru Săvinescu, Nr. 117, Jud. Suceava	Nr. niveluri:1; S. construita la sol:46 mp; S. construita desfasurata:46 mp; Magazie+Fanar, P, Sd=46 mp
A1.7	33471-C7	Loc. Giulesti, Str Inv. Dumitru Săvinescu, Nr. 117, Jud. Suceava	Nr. niveluri:1; S. construita la sol:15 mp; S. construita desfasurata:15 mp; Grajd, P, Sd=15 mp

B. Partea II. Proprietari și acte

Inscrieri privitoare la dreptul de proprietate și alte drepturi reale	Referințe
/	
Act Administrativ nr. 726, din 22/12/1994 emis de CJPSDPAT Suceava;	
B1 Intabulare, drept de PROPRIETATE, dobandit prin Reconstituire, cota actuala 1/1, cota initiala 1/1 1) PAVEL ION	A1
Act Administrativ nr. 5505, din 12/08/2024 emis de Primăria Boroaia;	
B2 Intabulare, drept de PROPRIETATE, dobandit prin Construire, cota actuala 1/1, cota initiala 1/1 1) PAVEL ION 2) PAVEL MARIA	A1.1, A1.2, A1.3, A1.4, A1.5, A1.6, A1.7

C. Partea III. SARCINI .

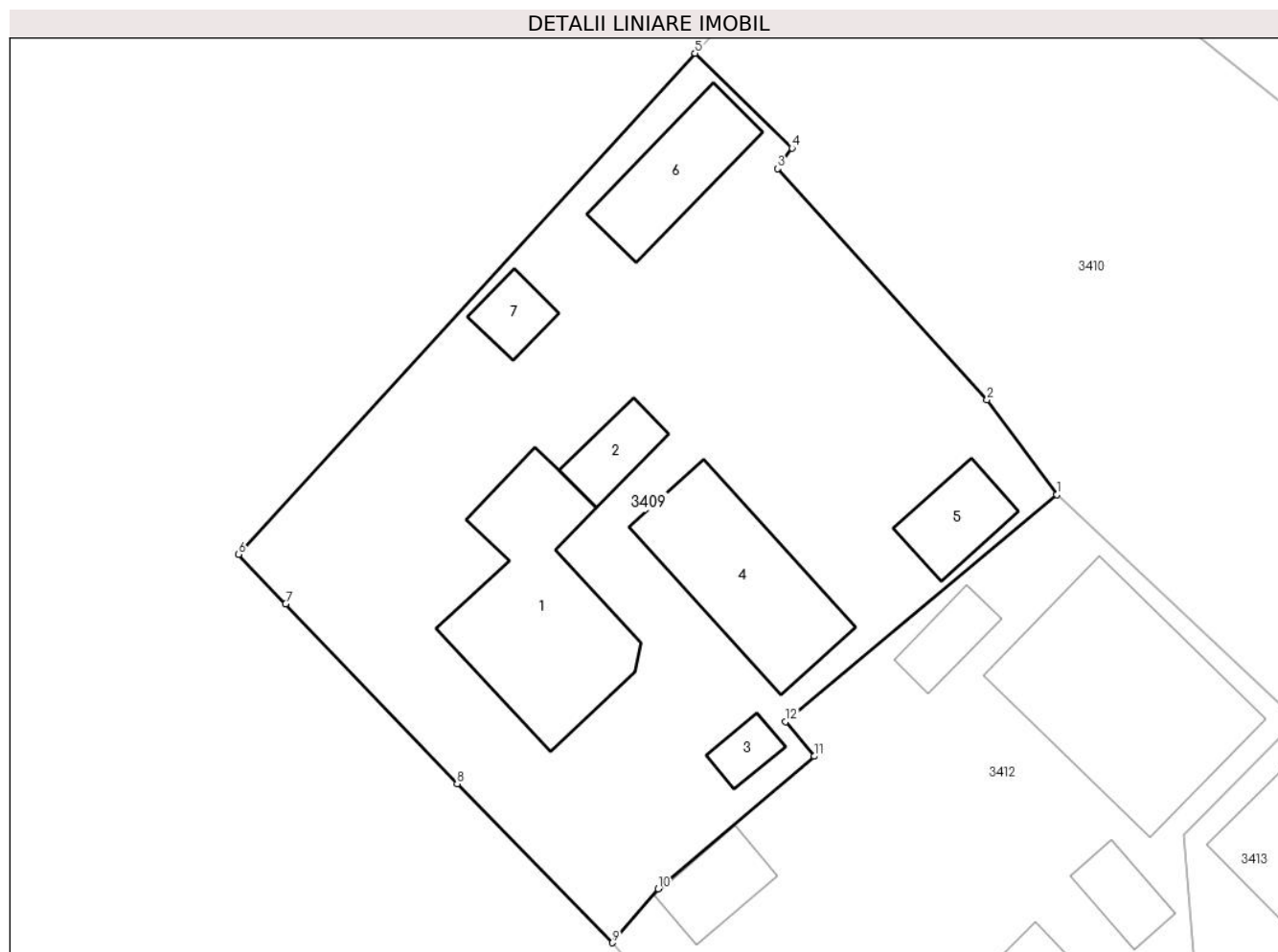
Inscrieri privind dezmembramintele dreptului de proprietate, drepturi reale de garanție și sarcini	Referințe
NU SUNT	

Anexa Nr. 1 La Partea I

Teren

Nr cadastral	Suprafața (mp)*	Observații / Referințe
	1.300	

* Suprafața este determinată în planul de proiecție Stereo 70.



Date referitoare la teren

Crt	Categorie folosință	Intra vilan	Suprafața (mp)	Tarla	Parcelă	Nr. topo	Observații / Referințe
1	curți constructii	DA	1.300	Cv 16	535, 542	-	

Date referitoare la construcții

Crt	Număr	Destinație construcție	Supraf. (mp)	Situație juridică	Observații / Referințe
A1.1	33471-C1	construcții de locuințe	112	Cu acte	Nr. niveluri:1; S. construita la sol:112 mp; S. construita desfasurata:112 mp; Locuință, P, Sd=112 mp
A1.2	33471-C2	construcții anexa	19	Cu acte	Nr. niveluri:1; S. construita la sol:19 mp; S. construita desfasurata:19 mp; Magazie, P, Sd=19 mp
A1.3	33471-C3	construcții anexa	11	Cu acte	Nr. niveluri:1; S. construita la sol:11 mp; S. construita desfasurata:11 mp; Coteț, P, Sd=11 mp
A1.4	33471-C4	construcții anexa	83	Cu acte	Nr. niveluri:1; S. construita la sol:83 mp; S. construita desfasurata:83 mp; Magazie, P, Sd=83 mp
A1.5	33471-C5	construcții anexa	27	Cu acte	Nr. niveluri:1; S. construita la sol:27 mp; S. construita desfasurata:27 mp; Anexă, P, Sd=27 mp
A1.6	33471-C6	construcții anexa	46	Cu acte	Nr. niveluri:1; S. construita la sol:46 mp; S. construita desfasurata:46 mp; Magazie+Fanar, P, Sd=46 mp
A1.7	33471-C7	construcții anexa	15	Cu acte	Nr. niveluri:1; S. construita la sol:15 mp; S. construita desfasurata:15 mp; Grajd, P, Sd=15 mp

Lungime Segmente

1) Valorile lungimilor segmentelor sunt obținute din proiecție în plan.

Punct început	X / Y	Punct sfârșit	X / Y	Lungime segment (** (m))
1	604.329,597 650.428,093	2	604.325,394 650.433,821	7.105
2	604.325,394 650.433,821	3	604.312,764 650.447,749	18.802
3	604.312,764 650.447,749	4	604.313,628 650.448,992	1.513
4	604.313,628 650.448,992	5	604.307,769 650.454,699	8.18
5	604.307,769 650.454,699	6	604.280,246 650.424,504	40.856
6	604.280,246 650.424,504	7	604.283,084 650.421,506	4.128
7	604.283,084 650.421,506	8	604.293,432 650.410,667	14.985
8	604.293,432 650.410,667	9	604.302,79 650.401,093	13.388
9	604.302,79 650.401,093	10	604.305,551 650.404,349	4.269
10	604.305,551 650.404,349	11	604.314,963 650.412,333	12.342
11	604.314,963 650.412,333	12	604.313,239 650.414,411	2.7
12	604.313,239 650.414,411	1	604.329,597 650.428,093	21.325

** Lungimile segmentelor sunt determinate în planul de proiecție Stereo 70 și sunt rotunjite la 1 milimetru.

*** Distanța dintre puncte este formată din segmente cumulate ce sunt mai mici decât valoarea 1 milimetru.

**DATE DESPRE IMOBILUL NR. 3410**

Oficiul de Cadastru și Publicitate Imobiliară SUCEAVA
Biroul de Cadastru și Publicitate Imobiliară Falticeni

A. Partea I. Descrierea imobilului

TEREN Intravilan

Adresa: Loc. Boroaia, Str Înv. Dumitru Săvinescu, Nr. 117, Jud. Suceava

Nr. Crt	Nr cadastral Nr. topografic	Suprafața* (mp)	Observații / Referințe
A1		3.200	Sector cadastral:37 Teren neimpregmuit;

Construcții

Crt	Nr cadastral Nr. topografic	Adresa	Observații / Referințe
A1.1	33471-C1	Loc. Boroaia, Str Înv. Dumitru Săvinescu, Nr. 117, Jud. Suceava	Nr. niveluri:1; S. construita la sol:25 mp; S. construita desfasurata:25 mp; Magazie, P, Sd=25 mp

B. Partea II. Proprietari și acte

Inscrieri privitoare la dreptul de proprietate și alte drepturi reale		Referințe
/		
Act Notarial nr. 2756, din 25/09/1997 emis de BNP Lăcrămioara Ciobîcă;		
B1	Intabulare, drept de PROPRIETATE, dobandit prin Conventie, cota actuala 1/1, cota initiala 1/1 1) PAVEL ION 2) PAVEL MARIA	A1
Act Administrativ nr. 5505, din 12/08/2024 emis de Primăria Boroaia;		
B2	Intabulare, drept de PROPRIETATE, dobandit prin Construire, cota actuala 1/1, cota initiala 1/1 1) PAVEL ION 2) PAVEL MARIA	A1.1

C. Partea III. SARCINI .

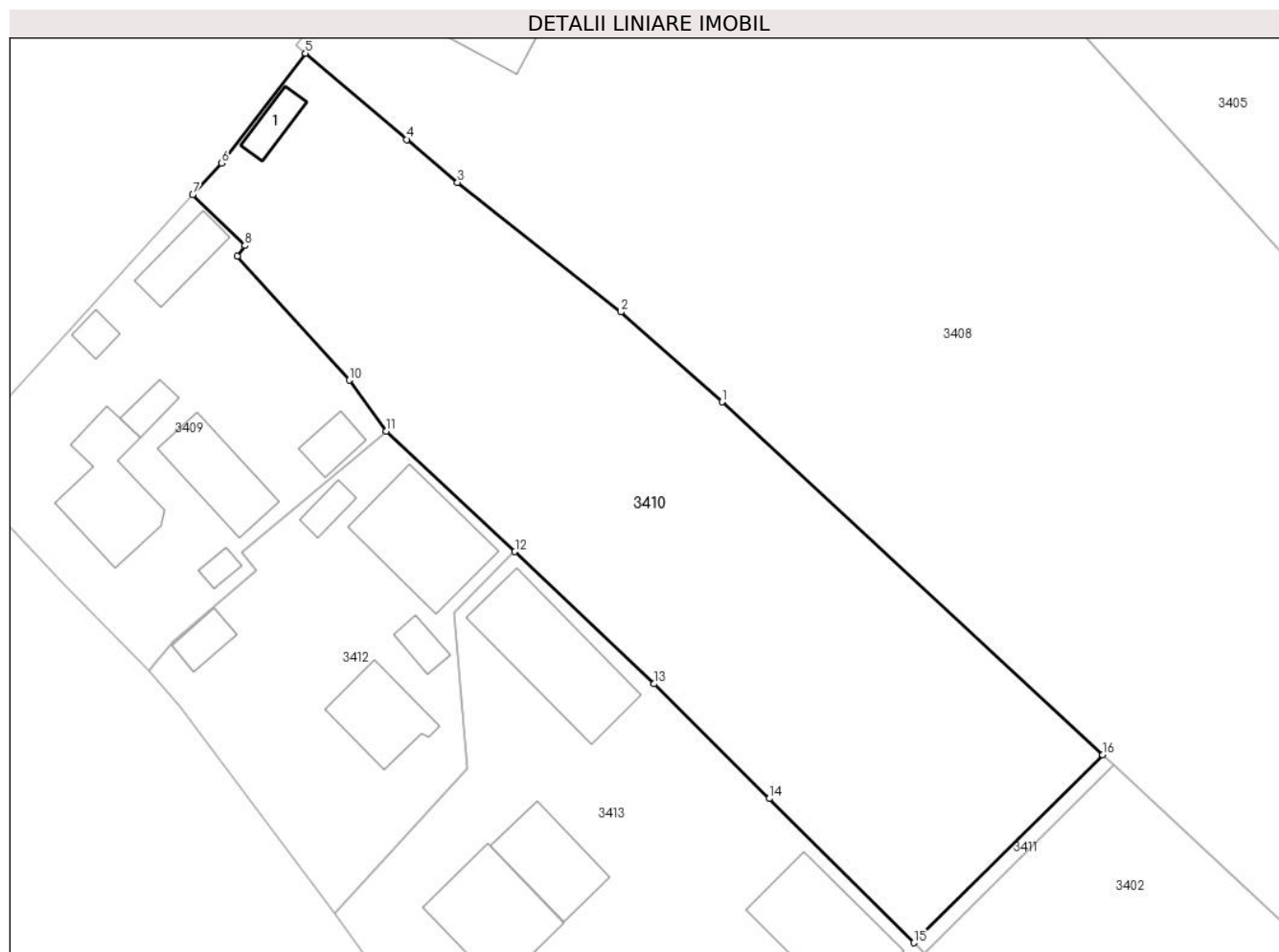
Inscrieri privind dezmembramintele dreptului de proprietate, drepturi reale de garanție și sarcini	Referințe
NU SUNT	

Anexa Nr. 1 La Partea I

Teren

Nr cadastral	Suprafața (mp)*	Observații / Referințe
	3.200	

* Suprafața este determinată în planul de proiecție Stereo 70.



Date referitoare la teren

Crt	Categorie folosință	Intravilan	Suprafața (mp)	Tarla	Parcelă	Nr. topo	Observații / Referințe
1	curți constructii	DA	215	Cv 16	542	-	
2	arabil	DA	2.985	Cv 16	542	-	

Date referitoare la construcții

Crt	Număr	Destinație construcție	Supraf. (mp)	Situație juridică	Observații / Referințe
A1.1	33471-C1	construcții anexa	25	Cu acte	Nr. niveluri:1; S. construita la sol:25 mp; S. construita desfasurata:25 mp; Magazie, P, Sd=25 mp

Lungime Segmente

1) Valorile lungimilor segmentelor sunt obținute din proiecție în plan.

Punct început	X / Y	Punct sfârșit	X / Y	Lungime segment (** (m)
1	604.367,428 650.431,365	2	604.356,01 650.441,498	15.266
2	604.356,01 650.441,498	3	604.337,604 650.456,094	23.49

Punct început	X / Y	Punct sfârșit	X / Y	Lungime segment (** (m)
3	604.337,604 650.456,094	4	604.331,908 650.460,92	7.465
4	604.331,908 650.460,92	5	604.320,439 650.470,638	15.032
5	604.320,439 650.470,638	6	604.311,004 650.458,249	15.573
6	604.311,004 650.458,249	7	604.307,769 650.454,699	4.803
7	604.307,769 650.454,699	8	604.313,628 650.448,992	8.18
8	604.313,628 650.448,992	9	604.312,764 650.447,749	1.513
9	604.312,764 650.447,749	10	604.325,394 650.433,821	18.802
10	604.325,394 650.433,821	11	604.329,597 650.428,093	7.105
11	604.329,597 650.428,093	12	604.344,064 650.414,5	19.852
12	604.344,064 650.414,5	13	604.359,77 650.399,615	21.638
13	604.359,77 650.399,615	14	604.372,739 650.386,696	18.306
14	604.372,739 650.386,696	15	604.389,026 650.370,458	22.998
15	604.389,026 650.370,458	16	604.410,291 650.391,645	30.018
16	604.410,291 650.391,645	1	604.367,428 650.431,365	58.437

** Lungimile segmentelor sunt determinate în planul de proiecție Stereo 70 și sunt rotunjite la 1 milimetru.

*** Distanța dintre puncte este formată din segmente cumulate ce sunt mai mici decât valoarea 1 milimetru.

**DATE DESPRE IMOBILUL NR. 3411**

Oficiul de Cadastru și Publicitate Imobiliară SUCEAVA
Biroul de Cadastru și Publicitate Imobiliară Falticeni

A. Partea I. Descrierea imobilului

TEREN Intravilan

Adresa: Loc. Giulesti, Jud. Suceava

Nr. Crt	Nr cadastral Nr. topografic	Suprafața* (mp)	Observații / Referințe
A1		50	Sector cadastral:37 Teren neimprejmit;

B. Partea II. Proprietari și acte

Inscrieri privitoare la dreptul de proprietate și alte drepturi reale		Referințe
/		
Act Normativ nr. 7, din 13/03/1996 emis de PARLAMENT;		
B1	Intabulare, drept de PROPRIETATE, dobândit prin Lege, cota actuala 1/1, cota initiala 1/1 1) NEIDENTIFICAT NEIDENTIFICAT	A1
Act Administrativ nr. 5507, din 12/08/2024 emis de Primăria Boroaia;		
B1	se nontează posesia faptică în favoarea PAVEL ION, PAVEL MARIA 1) PAVEL ION 2) PAVEL MARIA	A1

C. Partea III. SARCINI .

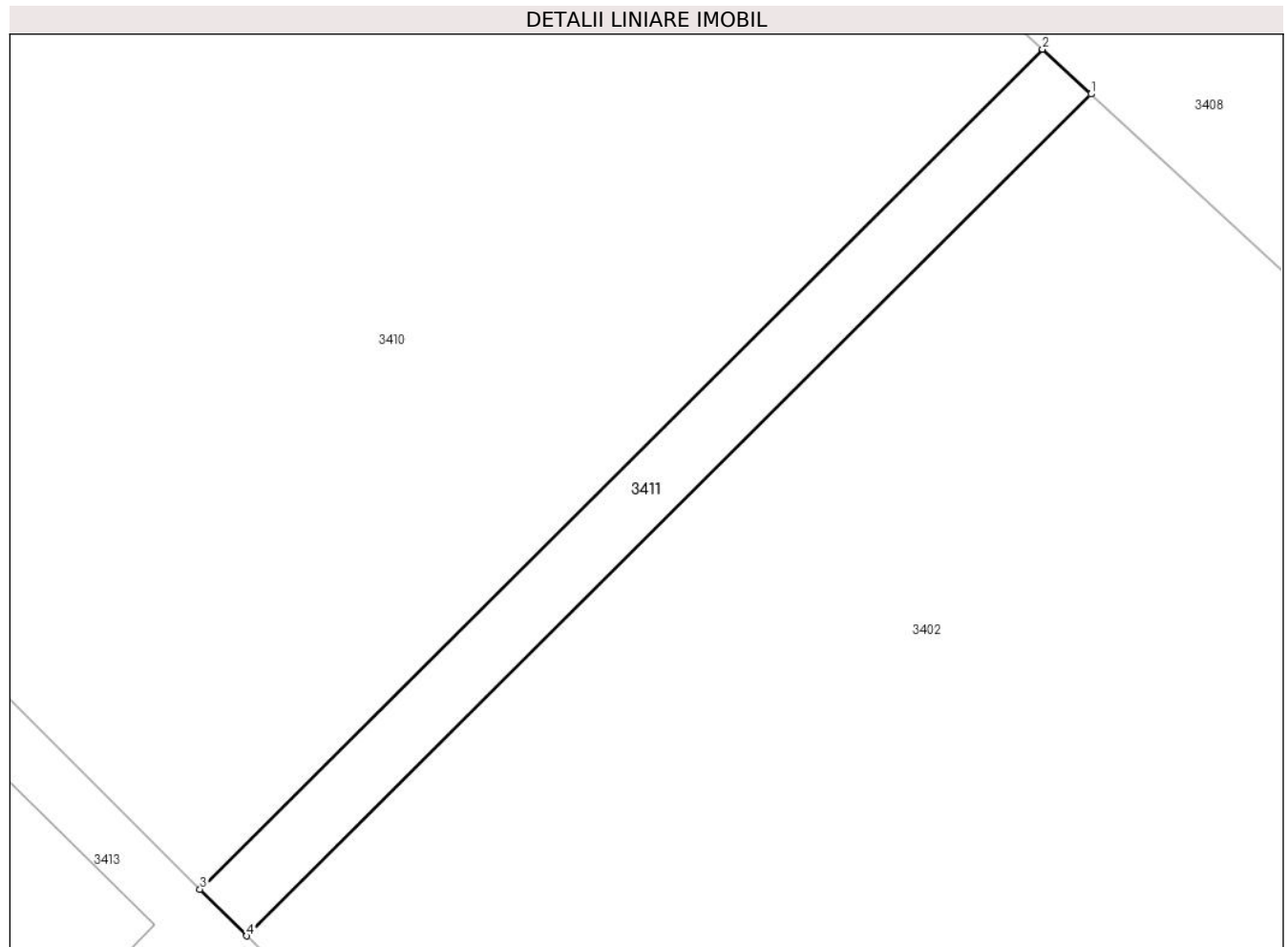
Inscrieri privind dezmembramintele dreptului de proprietate, drepturi reale de garanție și sarcini	Referințe
NU SUNT	

Anexa Nr. 1 La Partea I

Teren

Nr cadastral	Suprafața (mp)*	Observații / Referințe
	50	

* Suprafața este determinată în planul de proiecție Stereo 70.



Date referitoare la teren

Crt	Categorie folosință	Intravilan	Suprafața (mp)	Tarla	Parcelă	Nr. topo	Observații / Referințe
1	arabil	DA	50	Cv 16	545	-	

Lungime Segmente

1) Valorile lungimilor segmentelor sunt obținute din proiecție în plan.

Punct început	X / Y	Punct sfârșit	X / Y	Lungime segment (** (m)
1	604.411,512 650.390,513	2	604.410,291 650.391,645	1.665
2	604.410,291 650.391,645	3	604.389,026 650.370,458	30.018
3	604.389,026 650.370,458	4	604.390,205 650.369,284	1.664
4	604.390,205 650.369,284	1	604.411,512 650.390,513	30.078

** Lungimile segmentelor sunt determinate în planul de proiecție Stereo 70 și sunt rotunjite la 1 milimetru.

***** Distanţa dintre puncte este formată din segmente cumulate ce sunt mai mici decât valoarea 1 milimetru.**

**DATE DESPRE IMOBILUL NR. 3412**

Oficiul de Cadastru și Publicitate Imobiliară SUCEAVA
Biroul de Cadastru și Publicitate Imobiliară Falticeni

A. Partea I. Descrierea imobilului

TEREN Intravilan

Nr. cadastral vechi:1593

Adresa: Loc. Giulesti, Str În. Dumitru Săvinescu, Nr. 118, Jud. Suceava

Nr. Crt	Nr cadastral Nr. topografic	Suprafața* (mp)	Observații / Referințe
A1	30365	1.170	Sector cadastral:37 Teren neimprejmuit;

Construcții

Crt	Nr cadastral Nr. topografic	Adresa	Observații / Referințe
A1.1	30365-C1	Loc. Giulesti, Str În. Dumitru Săvinescu, Nr. 118, Jud. Suceava	Nr. niveluri:1; S. construita la sol:77 mp; S. construita defasurata:77 mp; Locuință, P, Sd=77 mp
A1.2	30365-C2	Loc. Giulesti, Str În. Dumitru Săvinescu, Nr. 118, Jud. Suceava	Nr. niveluri:1; S. construita la sol:20 mp; S. construita defasurata:20 mp; fundație
A1.3	30365-C3	Loc. Giulesti, Str În. Dumitru Săvinescu, Nr. 118, Jud. Suceava	Nr. niveluri:2; S. construita la sol:25 mp; S. construita defasurata:45 mp; Magazie+beci, S+P, Sd=45 mp
A1.5	30365-C5	Loc. Giulesti, Str În. Dumitru Săvinescu, Nr. 118, Jud. Suceava	Nr. niveluri:1; S. construita la sol:18 mp; S. construita defasurata:18 mp; Grajd, P, Sd=18 mp
A1.6	30365-C6	Loc. Giulesti, Str În. Dumitru Săvinescu, Nr. 118, Jud. Suceava	Nr. niveluri:1; S. construita la sol:140 mp; S. construita defasurata:140 mp; Anexă. P, Sd=140 mp

B. Partea II. Proprietari și acte

Inscrieri privitoare la dreptul de proprietate și alte drepturi reale		Referințe
11915 / 03/12/2009		
Act Administrativ nr. 14, din 17/07/2003 emis de PRIM BOROIA (act notarial nr. 3006/02-12-1997 emis de BNP M APOSTOL; act administrativ nr. 4573/26-11-2009 emis de PRIM BOROIA; ; act notarial nr. 208/09-11-2009 emis de BNP ASOC M SI S APOSTOL; act administrativ nr. 1668/03-08-1998 emis de C J SUCEAVA);		
B3	Intabulare, drept de PROPRIETATE, dobandit prin Succesiune, cota actuala 3/32, cota initiala 3/32 1) PINTILIE ANA -ANCUTA	A1, A1.1, A1.2, A1.3, A1.5
/		
Act Administrativ nr. 5369, din 06/08/2024 emis de Primăria Boroaia (AC 127 din 19.11.2015, PV 5899 din 03.11.2016);		
B3	Intabulare, drept de PROPRIETATE, dobandit prin Construire, cota actuala 1/1, cota initiala 1/1 1) PINTILIE ANA -ANCUTA 2) PINTILIE GHEORGHE	A1.6
12419 / 17/12/2009		
Act Notarial nr. 2690, din 16/12/2009 emis de BNP Maria Apostol;		
B6	Intabulare, drept de PROPRIETATE bun propriu, dobandit prin Conventie, cota actuala 29/32, cota initiala 29/32 1) PINTILIE ANA -ANCUTA	A1, A1.1, A1.2, A1.3, A1.5

C. Partea III. SARCINI .

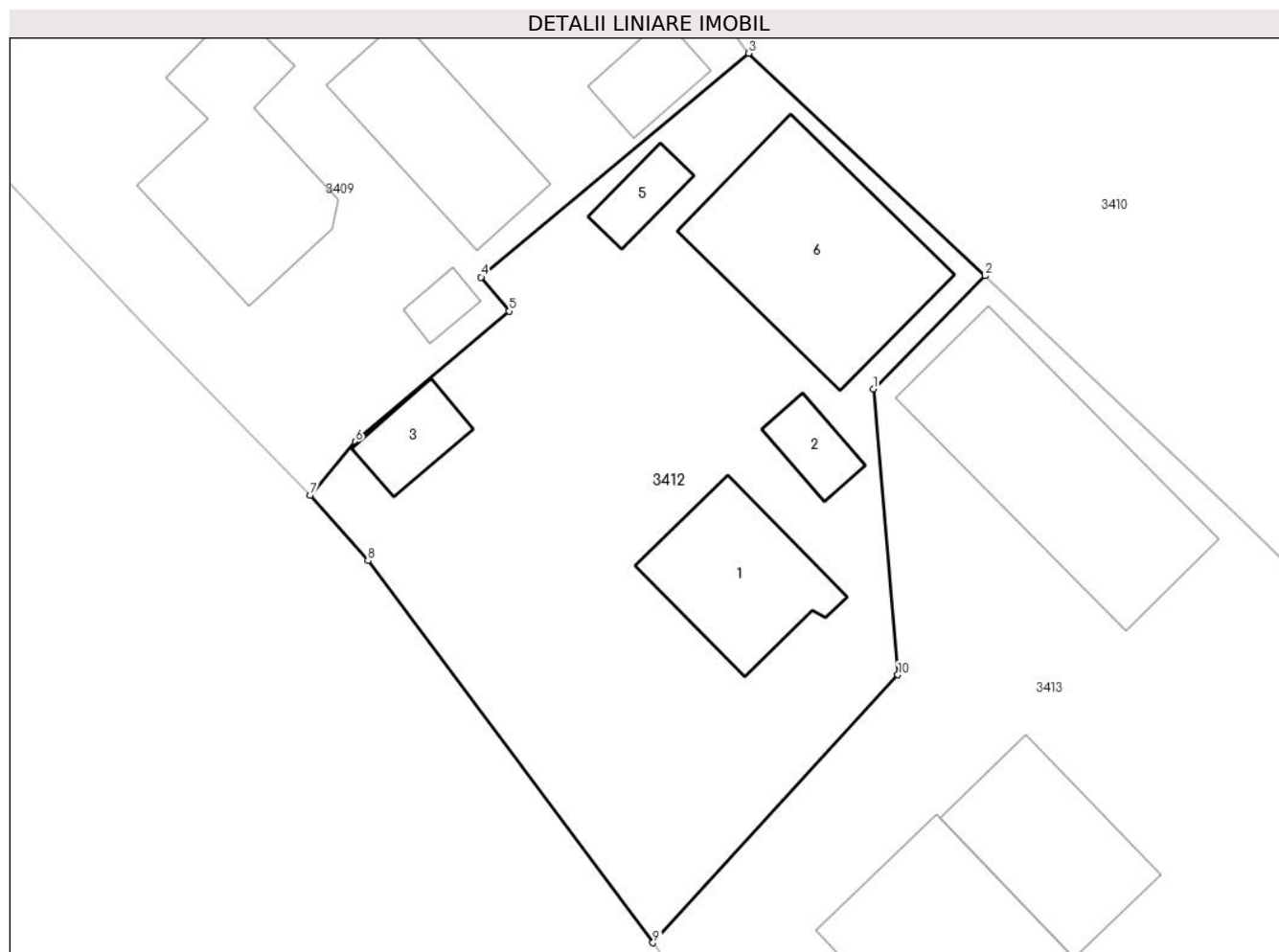
Inscrieri privind dezmembramintele dreptului de proprietate, drepturi reale de garanție și sarcini	Referințe
NU SUNT	

Anexa Nr. 1 La Partea I

Teren

Nr cadastral	Suprafața (mp)*	Observații / Referințe
30365	1.170	

* Suprafața este determinată în planul de proiecție Stereo 70.



Date referitoare la teren

Crt	Categorie folosință	Intravilan	Suprafața (mp)	Tarla	Parcelă	Nr. topo	Observații / Referințe
1	curți construcții	DA	1.170	Cv 18	543, 544	-	

Date referitoare la construcții

Crt	Număr	Destinație construcție	Supraf. (mp)	Situație juridică	Observații / Referințe
A1.1	30365-C1	construcții de locuințe	77	Cu acte	Nr. niveluri:1; S. construita la sol:77 mp; S. construita desfasurata:77 mp; Locuință, P, Sd=77 mp
A1.2	30365-C2	construcții anexa	20	Cu acte	Nr. niveluri:1; S. construita la sol:20 mp; S. construita desfasurata:20 mp; fundatie
A1.3	30365-C3	construcții anexa	25	Cu acte	Nr. niveluri:2; S. construita la sol:25 mp; S. construita desfasurata:45 mp; Magazie+beci, S+P, Sd=45 mp
A1.5	30365-C5	construcții anexa	18	Cu acte	Nr. niveluri:1; S. construita la sol:18 mp; S. construita desfasurata:18 mp; Grajd, P, Sd=18 mp
A1.6	30365-C6	construcții anexa	140	Cu acte	Nr. niveluri:1; S. construita la sol:140 mp; S. construita desfasurata:140 mp; Anexă. P, Sd=140 mp

Lungime Segmente

1) Valorile lungimilor segmentelor sunt obținute din proiecție în plan.

Punct început	X / Y	Punct sfârșit	X / Y	Lungime segment (** (m)
1	604.337,234 650.407,571	2	604.344,064 650.414,5	9.73
2	604.344,064 650.414,5	3	604.329,597 650.428,093	19.852
3	604.329,597 650.428,093	4	604.313,239 650.414,411	21.325
4	604.313,239 650.414,411	5	604.314,963 650.412,333	2.7
5	604.314,963 650.412,333	6	604.305,551 650.404,349	12.342
6	604.305,551 650.404,349	7	604.302,79 650.401,093	4.269
7	604.302,79 650.401,093	8	604.306,316 650.397,078	5.343
8	604.306,316 650.397,078	9	604.323,752 650.373,73	29.14
9	604.323,752 650.373,73	10	604.338,733 650.390,104	22.193
10	604.338,733 650.390,104	1	604.337,234 650.407,571	17.531

** Lungimile segmentelor sunt determinate în planul de proiecție Stereo 70 și sunt rotunjite la 1 milimetru.

*** Distanța dintre puncte este formată din segmente cumulate ce sunt mai mici decât valoarea 1 milimetru.

**DATE DESPRE IMOBILUL NR. 3413**

Oficiul de Cadastru și Publicitate Imobiliară SUCEAVA
Biroul de Cadastru și Publicitate Imobiliară Falticeni

A. Partea I. Descrierea imobilului

TEREN Intravilan

Nr. cadastral vechi:1577

Adresa: Loc. Giulesti, Str În. Dumitru Săvinescu, Nr. 119, Jud. Suceava

Nr. Crt	Nr cadastral Nr. topografic	Suprafața* (mp)	Observații / Referințe
A1	30368	4.465	Sector cadastral:37 Teren neimprejmuit;

Construcții

Crt	Nr cadastral Nr. topografic	Adresa	Observații / Referințe
A1.1	30368-C1	Loc. Giulesti, Str În. Dumitru Săvinescu, Nr. 119, Jud. Suceava	Nr. niveluri:1; S. construita la sol:160 mp; S. construita desfasurata:160 mp; Șură+Grajd, P, Sd=160 mp
A1.2	30368-C2	Loc. Giulesti, Str În. Dumitru Săvinescu, Nr. 119, Jud. Suceava	Nr. niveluri:1; S. construita la sol:126 mp; S. construita desfasurata:126 mp; Locuință, P, Sd=126 mp
A1.3	30368-C3	Loc. Giulesti, Str În. Dumitru Săvinescu, Nr. 119, Jud. Suceava	Nr. niveluri:1; S. construita la sol:87 mp; S. construita desfasurata:87 mp; Anexă, P, Sd=87 mp
A1.4	30368-C4	Loc. Giulesti, Str În. Dumitru Săvinescu, Nr. 119, Jud. Suceava	Nr. niveluri:1; S. construita la sol:145 mp; S. construita desfasurata:145 mp; Anexă, P, Sd=145 mp

B. Partea II. Proprietari și acte

Inscrieri privitoare la dreptul de proprietate și alte drepturi reale		Referințe
11916 / 03/12/2009		
Act Notarial nr. 3006, din 02/12/1997 emis de BNP Maria Apostol (act administrativ nr. 14/17-07-2003 emis de PRIM BOROAIA; act administrativ nr. 4573/26-11-2009 emis de PRIM BOROAIA;);		
B1	Intabulare, drept de PROPRIETATE, dobandit prin Conventie, cota actuala 1/1, cota initiala 1/1 1) MECHEA ILIE	A1
B2	Intabulare, drept de PROPRIETATEBUN COMUN, dobandit prin Construire, cota actuala 1/1, cota initiala 1/1 1) MECHEA ILIE 2) MECHEA MIHAELA	A1.1
/		
Act Administrativ nr. 5505, din 12/08/2024 emis de Primăria Boroaia;		
B3	Intabulare, drept de PROPRIETATE, dobandit prin Construire, cota actuala 1/1, cota initiala 1/1 1) MECHEA ILIE, casatorit cu 2) MECHEA MIHAELA	A1.2, A1.3, A1.4

C. Partea III. SARCINI .

Inscrieri privind dezmembramintele dreptului de proprietate, drepturi reale de garanție și sarcini	Referințe
NU SUNT	

Anexa Nr. 1 La Partea I

Teren

Nr cadastral	Suprafața (mp)*	Observații / Referințe
30368	4.465	

* Suprafața este determinată în planul de proiecție Stereo 70.



Date referitoare la teren

Crt	Categorie folosință	Intravilan	Suprafața (mp)	Tarla	Parcelă	Nr. topo	Observații / Referințe
1	curți construcții	DA	1.690	Cv 16	544	-	
2	arabil	DA	2.775	Cv 16	545, 546, 547, 549, 552	-	

Date referitoare la construcții

Crt	Număr	Destinație construcție	Supraf. (mp)	Situație juridică	Observații / Referințe
A1.1	30368-C1	construcții anexa	160	Cu acte	Nr. niveluri:1; S. construita la sol:160 mp; S. construita desfasurata:160 mp; Șură+Grajd, P, Sd=160 mp
A1.2	30368-C2	construcții de locuințe	126	Cu acte	Nr. niveluri:1; S. construita la sol:126 mp; S. construita desfasurata:126 mp; Locuință, P, Sd=126 mp
A1.3	30368-C3	construcții anexa	87	Cu acte	Nr. niveluri:1; S. construita la sol:87 mp; S. construita desfasurata:87 mp; Anexă, P, Sd=87 mp
A1.4	30368-C4	construcții anexa	145	Cu acte	Nr. niveluri:1; S. construita la sol:145 mp; S. construita desfasurata:145 mp; Anexă, P, Sd=145 mp

Lungime Segmente

1) Valorile lungimilor segmentelor sunt obținute din proiecție în plan.

Punct început	X / Y	Punct sfârșit	X / Y	Lungime segment (** (m)
1	604.359,77 650.399,615	2	604.344,064 650.414,5	21.638
2	604.344,064 650.414,5	3	604.337,234 650.407,571	9.73
3	604.337,234 650.407,571	4	604.338,733 650.390,104	17.531
4	604.338,733 650.390,104	5	604.323,752 650.373,73	22.193
5	604.323,752 650.373,73	6	604.337,815 650.354,525	23.804
6	604.337,815 650.354,525	7	604.366,263 650.315,677	48.15
7	604.366,263 650.315,677	8	604.380,192 650.327,739	18.426
8	604.380,192 650.327,739	9	604.380,037 650.327,915	0.234
9	604.380,037 650.327,915	10	604.394,979 650.341,235	20.017
10	604.394,979 650.341,235	11	604.406,76 650.324,725	20.282
11	604.406,76 650.324,725	12	604.414,054 650.314,504	12.557
12	604.414,054 650.314,504	13	604.430,456 650.329,078	21.942
13	604.430,456 650.329,078	14	604.405,251 650.354,28	35.643
14	604.405,251 650.354,28	15	604.390,205 650.369,284	21.249
15	604.390,205 650.369,284	16	604.389,026 650.370,458	1.664
16	604.389,026 650.370,458	17	604.372,739 650.386,696	22.998
17	604.372,739 650.386,696	1	604.359,77 650.399,615	18.306

** Lungimile segmentelor sunt determinate în planul de proiecție Stereo 70 și sunt rotunjite la 1 milimetru.

*** Distanța dintre puncte este formată din segmente cumulate ce sunt mai mici decât valoarea 1 milimetru.

**DATE DESPRE IMOBILUL NR. 3414**

Oficiul de Cadastru și Publicitate Imobiliară SUCEAVA
Biroul de Cadastru și Publicitate Imobiliară Falticeni

A. Partea I. Descrierea imobilului

TEREN Intravilan

Adresa: Loc. Giulesti, Jud. Suceava

Nr. Crt	Nr cadastral Nr. topografic	Suprafața* (mp)	Observații / Referințe
A1		35	Sector cadastral:37 Teren neimprejmuț;

B. Partea II. Proprietari și acte

Inscrieri privitoare la dreptul de proprietate și alte drepturi reale	Referințe
/	
Act Normativ nr. 7, din 13/03/1996 emis de PARLAMENT;	
B1	A1
Intabulare, drept de PROPRIETATE, dobândit prin Lege, cota actuala 1/1, cota initiala 1/1	
1) NEIDENTIFICAT NEIDENTIFICAT	
Act Administrativ nr. 5508, din 12/08/2024 emis de Primăria Boroaia;	
B2	A1
se notează posesia faptică în favoarea MECHEA ILIE	
1) MECHEA ILIE	

C. Partea III. SARCINI .

Inscrieri privind dezmembramintele dreptului de proprietate, drepturi reale de garanție și sarcini	Referințe
NU SUNT	

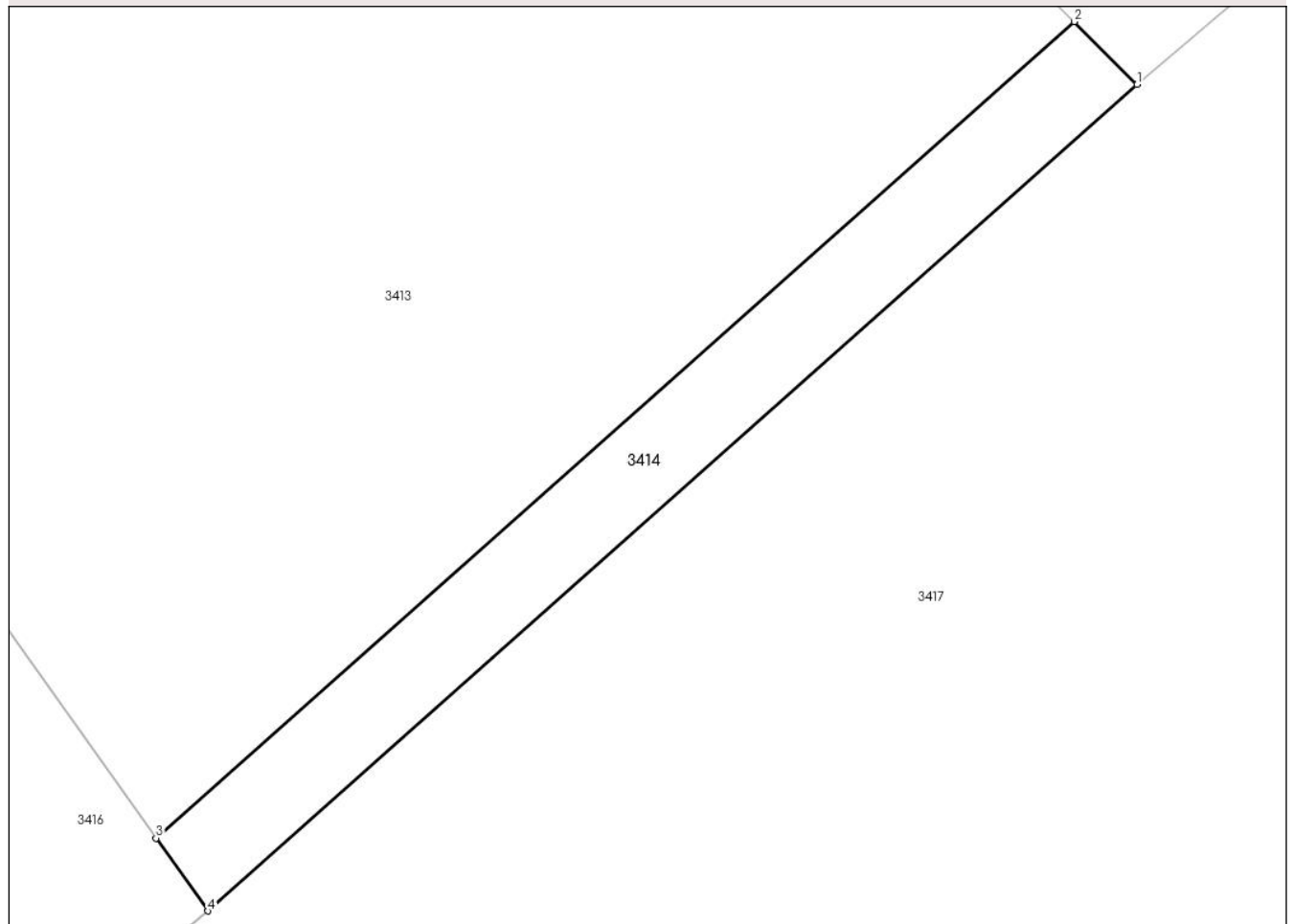
Anexa Nr. 1 La Partea I

Teren

Nr cadastral	Suprafața (mp)*	Observații / Referințe
	35	

* Suprafața este determinată în planul de proiecție Stereo 70.

DETALII LINIARE IMOBIL



Date referitoare la teren

Crt	Categorie folosință	Intravilan	Suprafața (mp)	Tarla	Parcelă	Nr. topo	Observații / Referințe
1	arabil	DA	35	Cv 16	552	-	

Lungime Segmente

1) Valorile lungimilor segmentelor sunt obținute din proiecție în plan.

Punct început	X / Y	Punct sfârșit	X / Y	Lungime segment (** (m)
1	604.431,579 650.327,955	2	604.430,456 650.329,078	1.588
2	604.430,456 650.329,078	3	604.414,054 650.314,504	21.942
3	604.414,054 650.314,504	4	604.414,98 650.313,206	1.595
4	604.414,98 650.313,206	1	604.431,579 650.327,955	22.205

** Lungimile segmentelor sunt determinate în planul de proiecție Stereo 70 și sunt rotunjite la 1 milimetru.

***** Distanţa dintre puncte este formată din segmente cumulate ce sunt mai mici decât valoarea 1 milimetru.**

**DATE DESPRE IMOBILUL NR. 3415**

Oficiul de Cadastru și Publicitate Imobiliară SUCEAVA
Biroul de Cadastru și Publicitate Imobiliară Falticeni

A. Partea I. Descrierea imobilului

TEREN Intravilan

Adresa: Loc. Giulesti, Str În. Dumitru Săvinescu, Nr. 124, Jud. Suceava

Nr. Crt	Nr cadastral Nr. topografic	Suprafața* (mp)	Observații / Referințe
A1		1.000	Sector cadastral:37 Teren neimprijmit;

Construcții

Crt	Nr cadastral Nr. topografic	Adresa	Observații / Referințe
A1.1	30368-C1	Loc. Giulesti, Str Inv. Dumitru Săvinescu, Nr. 124, Jud. Suceava	Nr. niveluri:1; S. construita la sol:82 mp; S. construita defasurata:82 mp; Locuință, P, Sd=82 mp
A1.2	30368-C2	Loc. Giulesti, Str Inv. Dumitru Săvinescu, Nr. 124, Jud. Suceava	Nr. niveluri:1; S. construita la sol:82 mp; S. construita defasurata:82 mp; Grajd, P, Sd=82 mp
A1.3	30368-C3	Loc. Giulesti, Str În. Dumitru Săvinescu, Nr. 124, Jud. Suceava	Nr. niveluri:1; S. construita la sol:45 mp; S. construita defasurata:45 mp; Magazie, P, Sd=45 mp
A1.4	30368-C4	Loc. Giulesti, Str Inv. Dumitru Săvinescu, Nr. 124, Jud. Suceava	Nr. niveluri:1; S. construita la sol:59 mp; S. construita defasurata:59 mp; Fânar, P, Sd=59 mp

B. Partea II. Proprietari și acte

Inscrieri privitoare la dreptul de proprietate și alte drepturi reale		Referințe
/		
Act Administrativ nr. 1464, din 22/10/1996 emis de CJPSDPAT Suceava;		
B1	Intabulare, drept de PROPRIETATE, dobandit prin Constituire, cota actuala 1/1, cota initiala 1/1 1) MURARIU ILIE 2) MURARIU ANTONETA	A1
Act Administrativ nr. 5505, din 12/08/2024 emis de Primăria Boroaia;		
B2	Intabulare, drept de PROPRIETATE, dobandit prin Construire, cota actuala 1/1, cota initiala 1/1 1) MURARIU ILIE 2) MURARIU ANTONETA	A1.1, A1.2, A1.3, A1.4

C. Partea III. SARCINI .

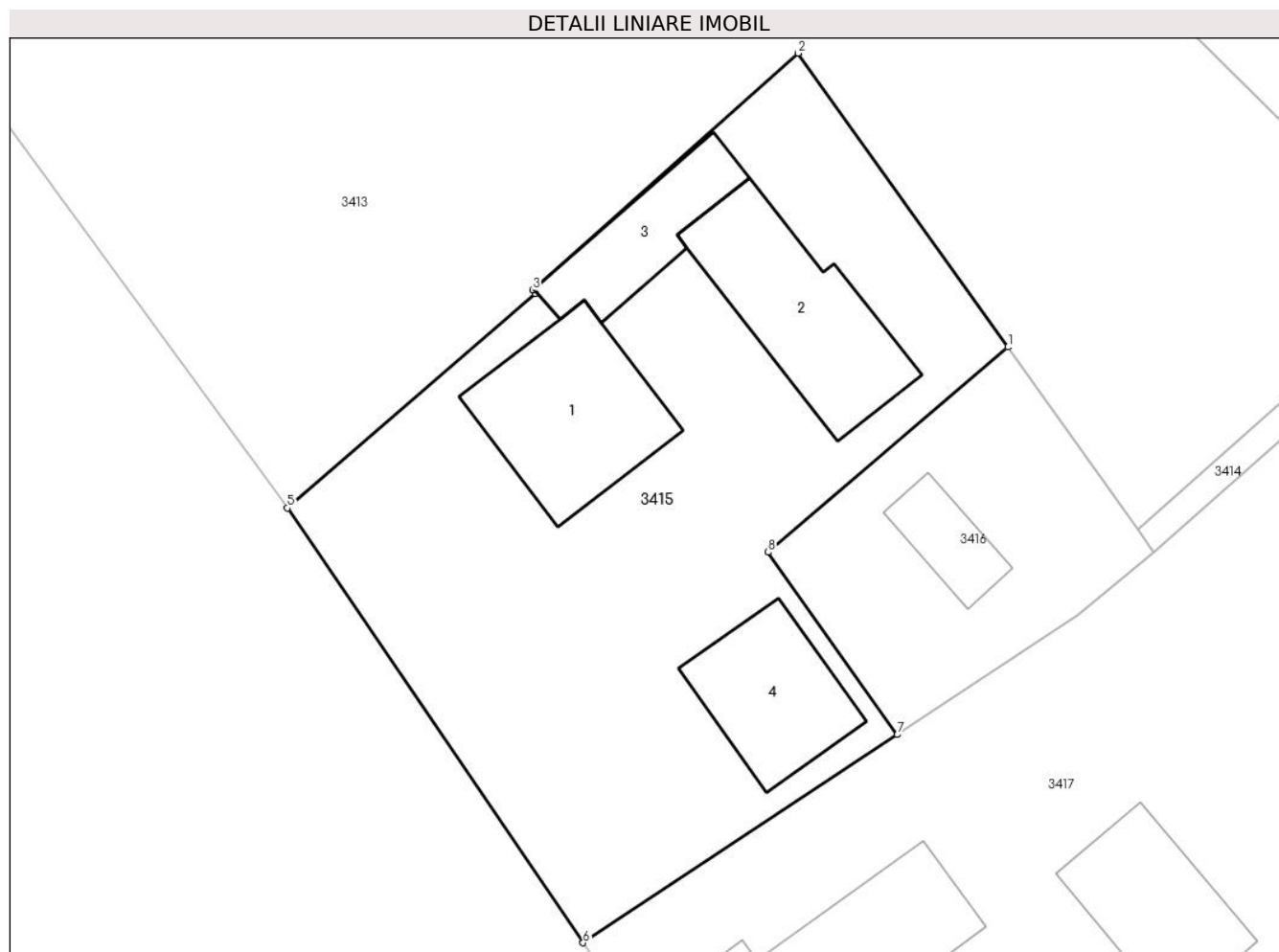
Inscrieri privind dezmembramintele dreptului de proprietate, drepturi reale de garanție și sarcini	Referințe
NU SUNT	

Anexa Nr. 1 La Partea I

Teren

Nr cadastral	Suprafața (mp)*	Observații / Referințe
	1.000	

* Suprafața este determinată în planul de proiecție Stereo 70.



Date referitoare la teren

Crt	Categorie folosință	Intravilan	Suprafața (mp)	Tarla	Parcelă	Nr. topo	Observații / Referințe
1	curți constructii	DA	1.000	Cv 16	548, 550	-	

Date referitoare la construcții

Crt	Număr	Destinație construcție	Supraf. (mp)	Situație juridică	Observații / Referințe
A1.1	30368-C1	construcții de locuințe	82	Cu acte	Nr. niveluri:1; S. construita la sol:82 mp; S. construita desfasurata:82 mp; Locuință, P, Sd=82 mp
A1.2	30368-C2	construcții anexa	82	Cu acte	Nr. niveluri:1; S. construita la sol:82 mp; S. construita desfasurata:82 mp; Grajd, P, Sd=82 mp
A1.3	30368-C3	construcții anexa	45	Cu acte	Nr. niveluri:1; S. construita la sol:45 mp; S. construita desfasurata:45 mp; Magazie, P, Sd=45 mp
A1.4	30368-C4	construcții anexa	59	Cu acte	Nr. niveluri:1; S. construita la sol:59 mp; S. construita desfasurata:59 mp; Fânar, P, Sd=59 mp

Lungime Segmente

1) Valorile lungimilor segmentelor sunt obținute din proiecție în plan.

Punct început	X / Y	Punct sfârșit	X / Y	Lungime segment (** (m)
1	604.406,76 650.324,725	2	604.394,979 650.341,235	20.282
2	604.394,979 650.341,235	3	604.380,037 650.327,915	20.017
3	604.380,037 650.327,915	4	604.380,192 650.327,739	0.234
4	604.380,192 650.327,739	5	604.366,263 650.315,677	18.426
5	604.366,263 650.315,677	6	604.382,882 650.291,248	29.546
6	604.382,882 650.291,248	7	604.400,552 650.302,943	21.19
7	604.400,552 650.302,943	8	604.393,285 650.313,198	12.569
8	604.393,285 650.313,198	1	604.406,76 650.324,725	17.733

** Lungimile segmentelor sunt determinate în planul de proiecție Stereo 70 și sunt rotunjite la 1 milimetru.

*** Distanța dintre puncte este formată din segmente cumulate ce sunt mai mici decât valoarea 1 milimetru.

**DATE DESPRE IMOBILUL NR. 3416**

Oficiul de Cadastru și Publicitate Imobiliară SUCEAVA
Biroul de Cadastru și Publicitate Imobiliară Falticeni

A. Partea I. Descrierea imobilului

TEREN Intravilan

Adresa: Loc. Giulesti, Str Învl. Dumitru Săvinescu, Nr. 124, Jud. Suceava

Nr. Crt	Nr cadastral Nr. topografic	Suprafața* (mp)	Observații / Referințe
A1		240	Sector cadastral:37 Teren neimpregmuit;

Construcții

Crt	Nr cadastral Nr. topografic	Adresa	Observații / Referințe
A1.1	30368-C1	Loc. Giulesti, Str Inv. Dumitru Săvinescu, Nr. 124, Jud. Suceava	Nr. niveluri:1; S. construita la sol:24 mp; S. construita desfasurata:24 mp; Magazie, P, Sd= 24 mp

B. Partea II. Proprietari și acte

Inscrieri privitoare la dreptul de proprietate și alte drepturi reale		Referințe
/		
Act Normativ nr. 7, din 13/03/1996 emis de PARLAMENT;		
B1	Intabulare, drept de PROPRIETATE, dobandit prin Lege, cota actuala 1/1, cota initiala 1/1 1) NEIDENTIFICAT NEIDENTIFICAT	A1
Act Administrativ nr. 5509, din 12/08/2024 emis de Primăria Boroaia;		
B2	se notează posesia faptică în favoarea MURARIU ILIE, MURARIU ANTONETA 1) MURARIU ILIE 2) MURARIU ANTONETA	A1
Act Administrativ nr. 5505, din 12/08/2024 emis de Primăria Boroaia;		
B3	Intabulare, drept de PROPRIETATE, dobandit prin Construire, cota actuala 1/1, cota initiala 1/1 1) MURARIU ILIE 2) MURARIU ANTONETA	A1.1

C. Partea III. SARCINI .

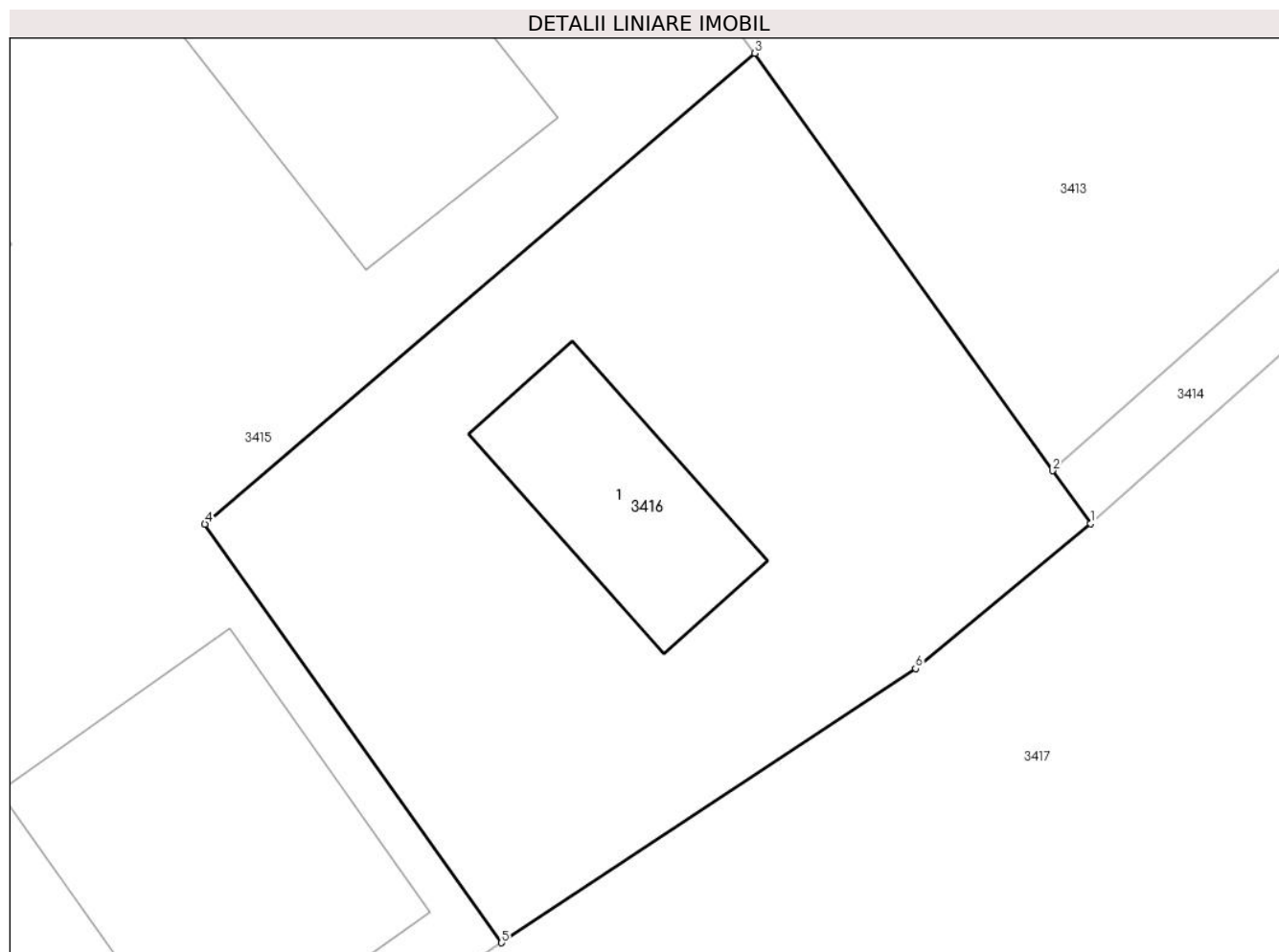
Inscrieri privind dezmembramintele dreptului de proprietate, drepturi reale de garanție și sarcini	Referințe
NU SUNT	

Anexa Nr. 1 La Partea I

Teren

Nr cadastral	Suprafața (mp)*	Observații / Referințe
	240	

* Suprafața este determinată în planul de proiecție Stereo 70.



Date referitoare la teren

Crt	Categorie folosință	Intra vilan	Suprafața (mp)	Tarla	Parcelă	Nr. topo	Observații / Referințe
1	curți constructii	DA	240	Cv 16	551	-	

Date referitoare la construcții

Crt	Număr	Destinație construcție	Supraf. (mp)	Situație juridică	Observații / Referințe
A1.1	30368-C1	constructii anexa	24	Cu acte	Nr. niveluri:1; S. construita la sol:24 mp; S. construita desfasurata:24 mp; Magazie, P, Sd=24 mp

Lungime Segmente

1) Valorile lungimilor segmentelor sunt obținute din proiecție în plan.

Punct început	X / Y	Punct sfârșit	X / Y	Lungime segment (** (m)
1	604.414,98 650.313,206	2	604.414,054 650.314,504	1.595
2	604.414,054 650.314,504	3	604.406,76 650.324,725	12.557
3	604.406,76 650.324,725	4	604.393,285 650.313,198	17.733

Punct început	X / Y	Punct sfârșit	X / Y	Lungime segment (** (m)
4	604.393,285 650.313,198	5	604.400,552 650.302,943	12.569
5	604.400,552 650.302,943	6	604.410,696 650.309,657	12.165
6	604.410,696 650.309,657	1	604.414,98 650.313,206	5.563

** Lungimile segmentelor sunt determinate în planul de proiecție Stereo 70 și sunt rotunjite la 1 milimetru.

*** Distanța dintre puncte este formată din segmente cumulate ce sunt mai mici decât valoarea 1 milimetru.

**DATE DESPRE IMOBILUL NR. 3417**

Oficiul de Cadastru și Publicitate Imobiliară SUCEAVA
Biroul de Cadastru și Publicitate Imobiliară Falticeni

A. Partea I. Descrierea imobilului

TEREN Necunoscut

Adresa: Loc. Giulesti, Str În. Dumitru Săvinescu, Nr. 125, Jud. Suceava

Nr. Crt	Nr cadastral Nr. topografic	Suprafața* (mp)	Observații / Referințe
A1		6.200	Sector cadastral:37 Teren neimprijmit;

Construcții

Crt	Nr cadastral Nr. topografic	Adresa	Observații / Referințe
A1.1	30368-C1	Loc. Giulesti, Str Inv. Dumitru Săvinescu, Nr. 125, Jud. Suceava	Nr. niveluri:1; S. construita la sol:69 mp; S. construita desfasurata:69 mp; Locuință, P, Sd=69 mp
A1.2	30368-C2	Loc. Giulesti, Str Inv. Dumitru Săvinescu, Nr. 125, Jud. Suceava	Nr. niveluri:1; S. construita la sol:35 mp; S. construita desfasurata:35 mp; Bucătărie, P, S=35 mp
A1.3	30368-C3	Loc. Giulesti, Str În. Dumitru Săvinescu, Nr. 125, Jud. Suceava	Nr. niveluri:1; S. construita la sol:63 mp; S. construita desfasurata:63 mp; Grajd, P, Sd=63 mp

B. Partea II. Proprietari și acte

Inscrieri privitoare la dreptul de proprietate și alte drepturi reale		Referințe
/		
Act Notarial nr. 149, din 29/08/2006 emis de BNP Dragoș-Nicolae Apostol;		
B1	Intabulare, drept de PROPRIETATE, dobandit prin Succesiune, cota actuala 1/8, cota initiala 1/8 1) ITU VASILE	A1, A1.1, A1.2, A1.3
B2	Intabulare, drept de PROPRIETATE, dobandit prin Succesiune, cota actuala 1/8, cota initiala 1/8 1) ITU SOFICA	A1, A1.1, A1.2, A1.3
B3	Intabulare, drept de PROPRIETATE, dobandit prin Succesiune, cota actuala 1/8, cota initiala 1/8 1) LEFTER VALERIA	A1, A1.1, A1.2, A1.3
B4	Intabulare, drept de PROPRIETATE, dobandit prin Succesiune, cota actuala 5/24, cota initiala 5/24 1) ITU VASILE	A1, A1.1, A1.2, A1.3
B5	Intabulare, drept de PROPRIETATE, dobandit prin Succesiune, cota actuala 5/24, cota initiala 5/24 1) ITU SOFICA	A1, A1.1, A1.2, A1.3
B6	Intabulare, drept de PROPRIETATE, dobandit prin Succesiune, cota actuala 5/24, cota initiala 5/24 1) LEFTER VALERIA	A1, A1.1, A1.2, A1.3

C. Partea III. SARCINI .

Inscrieri privind dezmembramintele dreptului de proprietate, drepturi reale de garanție și sarcini	Referințe
NU SUNT	

Anexa Nr. 1 La Partea I

Teren

Nr cadastral	Suprafața (mp)*	Observații / Referințe
	6.200	

* Suprafața este determinată în planul de proiecție Stereo 70.



Date referitoare la teren

Crt	Categorie folosință	Intravilan	Suprafața (mp)	Tarla	Parcelă	Nr. topo	Observații / Referințe
1	curți constructii	DA	960	Cv 16	554, 555	-	
2	arabil	DA	3.280	Cv 16	553	-	
3	arabil	NU	1.960	41	274	-	

Date referitoare la construcții

Crt	Număr	Destinație construcție	Supraf. (mp)	Situație juridică	Observații / Referințe
A1.1	30368-C1	construcții de locuințe	69	Cu acte	Nr. niveluri:1; S. construita la sol:69 mp; S. construita desfasurata:69 mp; Locuință, P, Sd=69 mp
A1.2	30368-C2	construcții anexa	35	Cu acte	Nr. niveluri:1; S. construita la sol:35 mp; S. construita desfasurata:35 mp; Bucătărie, P, S=35 mp
A1.3	30368-C3	construcții anexa	63	Cu acte	Nr. niveluri:1; S. construita la sol:63 mp; S. construita desfasurata:63 mp; Grajd, P, Sd=63 mp

Lungime Segmente

1) Valorile lungimilor segmentelor sunt obținute din proiecție în plan.

Punct început	X / Y	Punct sfârșit	X / Y	Lungime segment (** (m)
1	604.557,398 650.396,086	2	604.538,854 650.417,195	28.097
2	604.538,854 650.417,195	3	604.537,483 650.418,755	2.077
3	604.537,483 650.418,755	4	604.487,99 650.376,32	65.194
4	604.487,99 650.376,32	5	604.453,406 650.346,67	45.554
5	604.453,406 650.346,67	6	604.431,579 650.327,955	28.752
6	604.431,579 650.327,955	7	604.414,98 650.313,206	22.205
7	604.414,98 650.313,206	8	604.410,696 650.309,657	5.563
8	604.410,696 650.309,657	9	604.400,552 650.302,943	12.165
9	604.400,552 650.302,943	10	604.382,882 650.291,248	21.19
10	604.382,882 650.291,248	11	604.384,888 650.288,299	3.567
11	604.384,888 650.288,299	12	604.401,81 650.261,987	31.284
12	604.401,81 650.261,987	13	604.408,947 650.268,579	9.716
13	604.408,947 650.268,579	14	604.425,249 650.282,581	21.49
14	604.425,249 650.282,581	15	604.428,095 650.285,026	3.752
15	604.428,095 650.285,026	16	604.508,374 650.353,978	105.825
16	604.508,374 650.353,978	1	604.557,398 650.396,086	64.625

** Lungimile segmentelor sunt determinate în planul de proiecție Stereo 70 și sunt rotunjite la 1 milimetru.

*** Distanța dintre puncte este formată din segmente cumulate ce sunt mai mici decât valoarea 1 milimetru.

**DATE DESPRE IMOBILUL NR. 3418**

Oficiul de Cadastru și Publicitate Imobiliară SUCEAVA
Biroul de Cadastru și Publicitate Imobiliară Falticeni

A. Partea I. Descrierea imobilului

TEREN Necunoscut

Adresa: Loc. Giulesti, Str Înv. Dumitru Săvinescu, Nr. 127, Jud. Suceava

Nr. Crt	Nr cadastral Nr. topografic	Suprafața* (mp)	Observații / Referințe
A1		5.500	Sector cadastral:37 Teren neimprijmit;

Construcții

Crt	Nr cadastral Nr. topografic	Adresa	Observații / Referințe
A1.1	30368-C1	Loc. Giulesti, Str Inv. Dumitru Săvinescu, Nr. 127, Jud. Suceava	Nr. niveluri:1; S. construita la sol:81 mp; S. construita desfasurata:81 mp; Locuință, P, Sd=81 mp
A1.2	30368-C2	Loc. Giulesti, Str Inv. Dumitru Săvinescu, Nr. 127, Jud. Suceava	Nr. niveluri:1; S. construita la sol:64 mp; S. construita desfasurata:64 mp; Bucătărie, P, Sd=64 mp
A1.3	30368-C3	Loc. Giulesti, Str Înv. Dumitru Săvinescu, Nr. 127, Jud. Suceava	Nr. niveluri:1; S. construita la sol:32 mp; S. construita desfasurata:32 mp; Magzie, P, Sd=32 mp
A1.4	30368-C4	Loc. Giulesti, Str Inv. Dumitru Săvinescu, Nr. 127, Jud. Suceava	Nr. niveluri:1; S. construita la sol:59 mp; S. construita desfasurata:59 mp; Grajd, P, Sd=59 mp

B. Partea II. Proprietari și acte

Inscrieri privitoare la dreptul de proprietate și alte drepturi reale	Referințe
/	
Act Administrativ nr. 957, din 09/06/1995 emis de CJPSDPAT Suceava;	
B1	A1
Intabulare, drept de PROPRIETATE, dobandit prin Reconstituire, cota actuala 1/1, cota initiala 1/1	
1) ITU ILIE, lipsă CNP proprietar DEFUNCT:Da	
2) ITU ELENA DEFUNCT:Da	
Act Administrativ nr. 5505, din 12/08/2024 emis de Primăria Boroaia;	
B2	A1.1, A1.2, A1.3, A1.4
Intabulare, drept de PROPRIETATE, dobandit prin Construire, cota actuala 1/1, cota initiala 1/1	
1) ITU ILIE, lipsă CNP proprietar DEFUNCT:Da	
2) ITU ELENA DEFUNCT:Da	

C. Partea III. SARCINI .

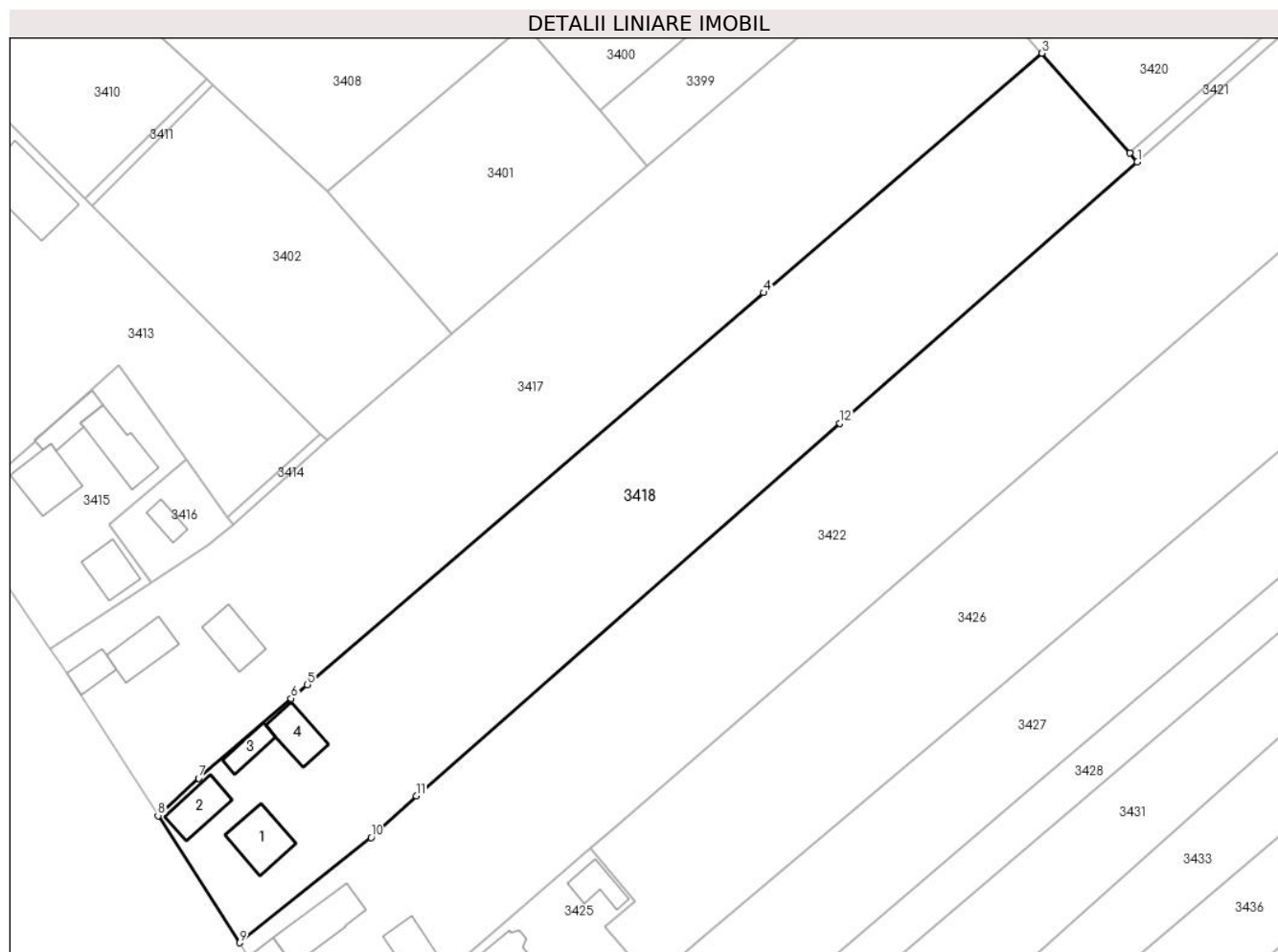
Inscrieri privind dezmembramintele dreptului de proprietate, drepturi reale de garanție și sarcini	Referințe
NU SUNT	

Anexa Nr. 1 La Partea I

Teren

Nr cadastral	Suprafața (mp)*	Observații / Referințe
	5.500	

* Suprafața este determinată în planul de proiecție Stereo 70.



Date referitoare la teren

Crt	Categorie folosință	Intravilan	Suprafața (mp)	Tarla	Parcelă	Nr. topo	Observații / Referințe
1	curți constructii	DA	820	Cv 16	556	-	
2	arabil	DA	2.951	Cv 16	557	-	
3	arabil	NU	1.729	41	274	-	

Date referitoare la construcții

Crt	Număr	Destinație construcție	Supraf. (mp)	Situație juridică	Observații / Referințe
A1.1	30368-C1	construcții de locuințe	81	Cu acte	Nr. niveluri:1; S. construita la sol:81 mp; S. construita desfasurata:81 mp; Locuință, P, Sd=81 mp
A1.2	30368-C2	construcții anexa	64	Cu acte	Nr. niveluri:1; S. construita la sol:64 mp; S. construita desfasurata:64 mp; Bucătărie, P, Sd=64 mp
A1.3	30368-C3	construcții anexa	32	Cu acte	Nr. niveluri:1; S. construita la sol:32 mp; S. construita desfasurata:32 mp; Magzie, P, Sd=32 mp
A1.4	30368-C4	construcții anexa	59	Cu acte	Nr. niveluri:1; S. construita la sol:59 mp; S. construita desfasurata:59 mp; Grajd, P, Sd=59 mp

Lungime Segmente

1) Valorile lungimilor segmentelor sunt obținute din proiecție în plan.

Punct început	X / Y	Punct sfârșit	X / Y	Lungime segment (** (m)
1	604.574,171 650.376,992	2	604.572,838 650.378,51	2.02
2	604.572,838 650.378,51	3	604.557,398 650.396,086	23.395
3	604.557,398 650.396,086	4	604.508,374 650.353,978	64.625
4	604.508,374 650.353,978	5	604.428,095 650.285,026	105.825
5	604.428,095 650.285,026	6	604.425,249 650.282,581	3.752
6	604.425,249 650.282,581	7	604.408,947 650.268,579	21.49
7	604.408,947 650.268,579	8	604.401,81 650.261,987	9.716
8	604.401,81 650.261,987	9	604.416,186 650.239,632	26.578
9	604.416,186 650.239,632	10	604.439,31 650.258,143	29.62
10	604.439,31 650.258,143	11	604.447,251 650.265,494	10.821
11	604.447,251 650.265,494	12	604.521,826 650.331,007	99.264
12	604.521,826 650.331,007	1	604.574,171 650.376,992	69.675

** Lungimile segmentelor sunt determinate în planul de proiecție Stereo 70 și sunt rotunjite la 1 milimetru.

*** Distanța dintre puncte este formată din segmente cumulate ce sunt mai mici decât valoarea 1 milimetru.

**DATE DESPRE IMOBILUL NR. 3419**

Oficiul de Cadastru și Publicitate Imobiliară SUCEAVA
Biroul de Cadastru și Publicitate Imobiliară Falticeni

A. Partea I. Descrierea imobilului

TEREN Extravilan

Adresa: Jud. Suceava

Nr. Crt	Nr cadastral Nr. topografic	Suprafața* (mp)	Observații / Referințe
A1		400	Sector cadastral:37 Teren neimprejmuit;

B. Partea II. Proprietari și acte

Inscrieri privitoare la dreptul de proprietate și alte drepturi reale		Referințe
/		
Act Normativ nr. 7, din 13/03/1996 emis de PARLAMENT;		
B1	Inscrierea posesiei, drept de PROPRIETATE, dobandit prin Constituire, cota actuala 1/1, cota initiala 1/1 1) NEIDENTIFICAT NEIDENTIFICAT	A1
B2	se notează mențiunea proprietar neidentificat 1) NEIDENTIFICAT NEIDENTIFICAT	A1

C. Partea III. SARCINI .

Inscrieri privind dezmembramintele dreptului de proprietate, drepturi reale de garanție și sarcini	Referințe
NU SUNT	

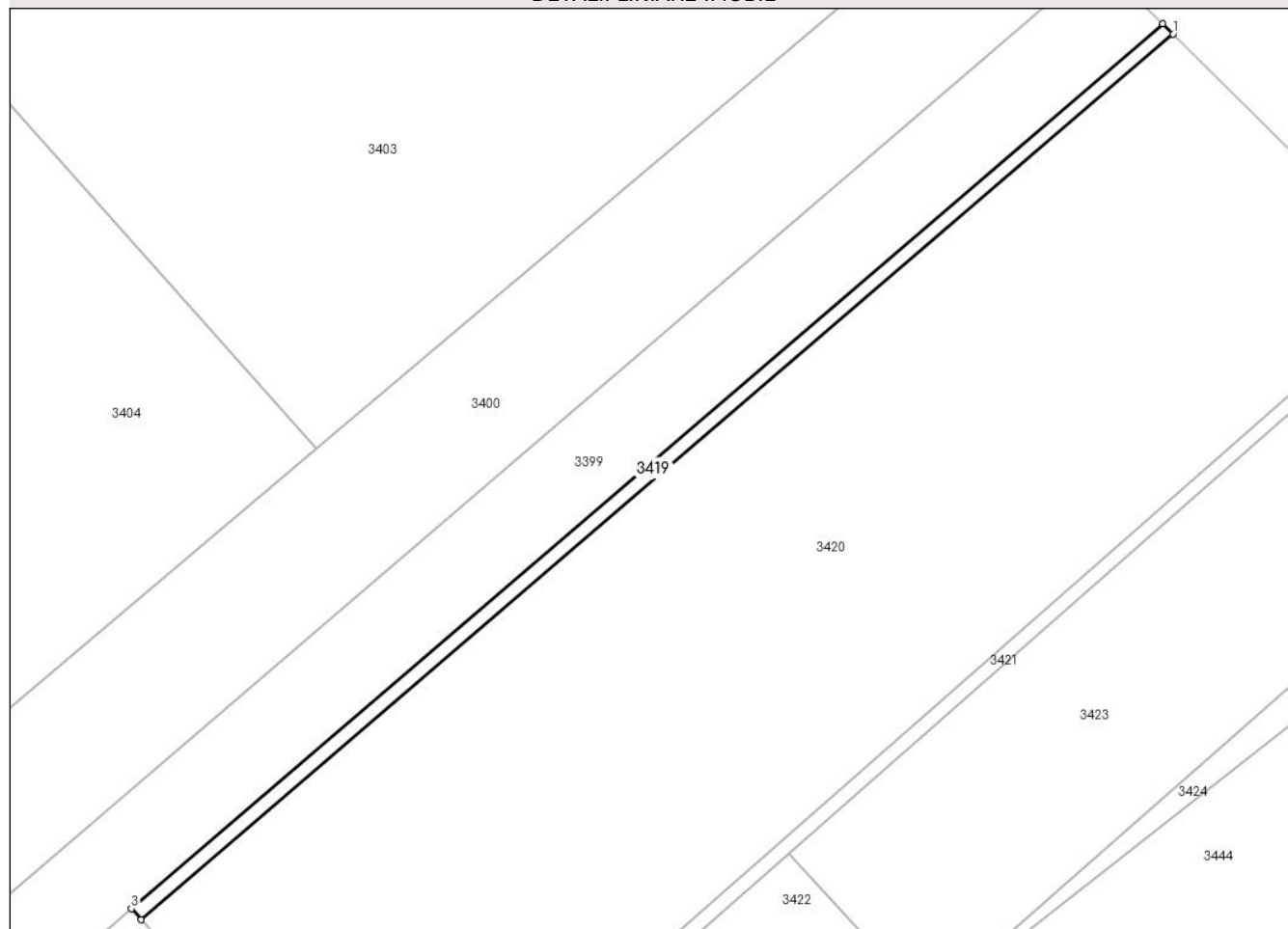
Anexa Nr. 1 La Partea I

Teren

Nr cadastral	Suprafața (mp)*	Observații / Referințe
	400	

* Suprafața este determinată în planul de proiecție Stereo 70.

DETALII LINIARE IMOBIL



Date referitoare la teren

Crt	Categorie folosință	Intravilan	Suprafața (mp)	Tarla	Parcelă	Nr. topo	Observații / Referințe
1	arabil	NU	400	41	274	-	

Lungime Segmente

1) Valorile lungimilor segmentelor sunt obținute din proiecție în plan.

Punct început	X / Y	Punct sfârșit	X / Y	Lungime segment (** (m)
1	604.685,116 650.542,597	2	604.683,636 650.544,064	2.084
2	604.683,636 650.544,064	3	604.537,483 650.418,755	192.517
3	604.537,483 650.418,755	4	604.538,854 650.417,195	2.077
4	604.538,854 650.417,195	1	604.685,116 650.542,597	192.661

** Lungimile segmentelor sunt determinate în planul de proiecție Stereo 70 și sunt rotunjite la 1 milimetru.

***** Distanţa dintre puncte este formată din segmente cumulate ce sunt mai mici decât valoarea 1 milimetru.**

**DATE DESPRE IMOBILUL NR. 3420**

Oficiul de Cadastru și Publicitate Imobiliară SUCEAVA
Biroul de Cadastru și Publicitate Imobiliară Falticeni

A. Partea I. Descrierea imobilului

TEREN Extravilan

Adresa: Jud. Suceava

Nr. Crt	Nr cadastral Nr. topografic	Suprafața* (mp)	Observații / Referințe
A1		9.800	Sector cadastral:37 Teren neimprejmuit;

B. Partea II. Proprietari și acte

Inscrieri privitoare la dreptul de proprietate și alte drepturi reale		Referințe
/		
Act Administrativ nr. 836, din 05/04/1995 emis de CJPSDPAT Suceava;		
B1	Intabulare, drept de PROPRIETATE, dobandit prin Reconstituire, cota actuala 1/1, cota initiala 1/1 1) ITU VASILE, lipsă CNP proprietar 2) ITU ILIE, lipsă CNP proprietar DEFUNCT:Da 3) PRICOP COSTEL, lipsă CNP proprietar	A1

C. Partea III. SARCINI .

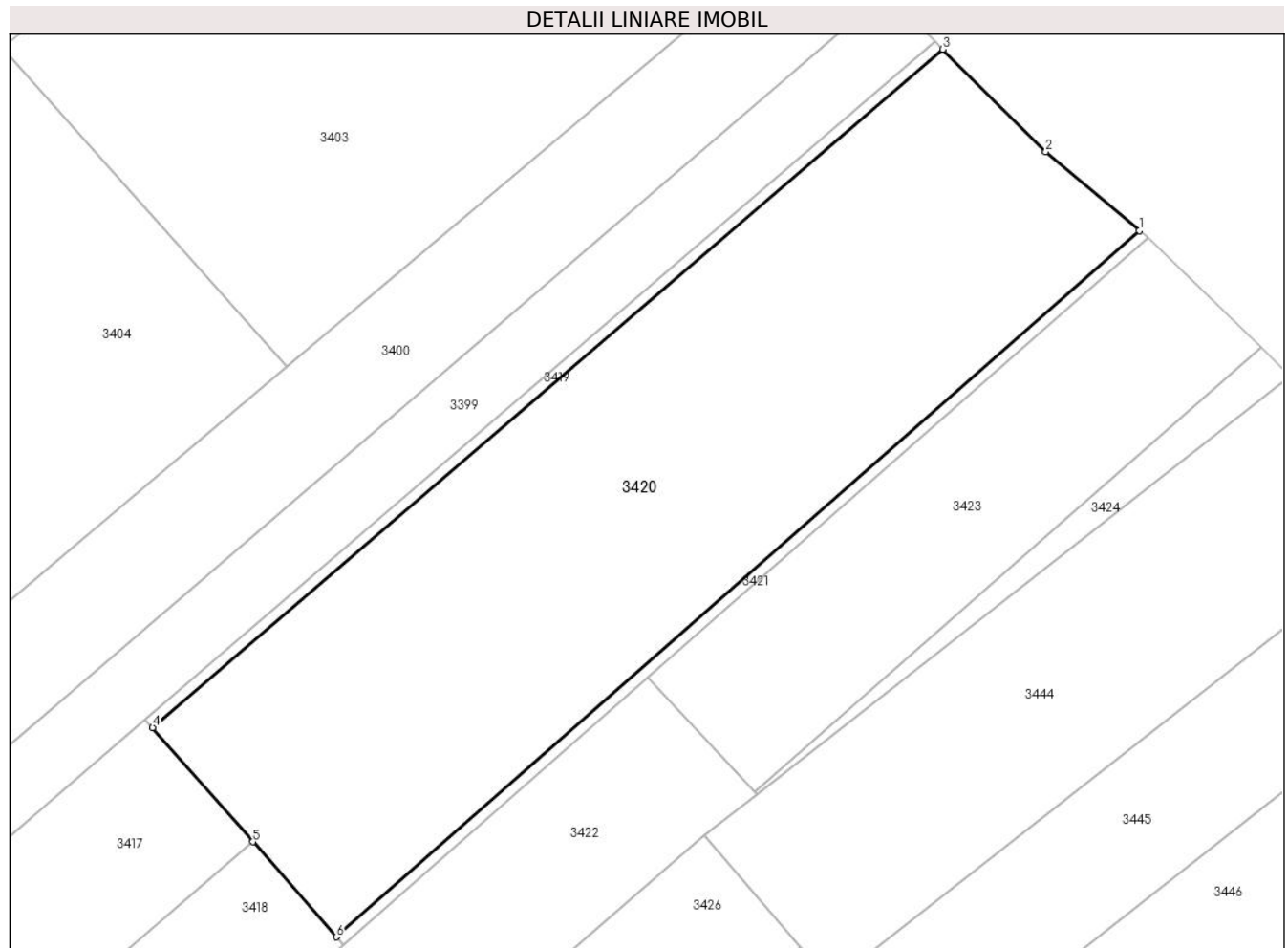
Inscrieri privind dezmembramintele dreptului de proprietate, drepturi reale de garanție și sarcini	Referințe
NU SUNT	

Anexa Nr. 1 La Partea I

Teren

Nr cadastral	Suprafața (mp)*	Observații / Referințe
	9.800	

* Suprafața este determinată în planul de proiecție Stereo 70.



Date referitoare la teren

Crt	Categorie folosință	Intravilan	Suprafața (mp)	Tarla	Parcelă	Nr. topo	Observații / Referințe
1	arabil	NU	9.800	41	274	-	

Lungime Segmente

1) Valorile lungimilor segmentelor sunt obținute din proiecție în plan.

Punct început	X / Y	Punct sfârșit	X / Y	Lungime segment (** (m)
1	604.721,468 650.509,08	2	604.704,191 650.523,693	22.628
2	604.704,191 650.523,693	3	604.685,116 650.542,597	26.856
3	604.685,116 650.542,597	4	604.538,854 650.417,195	192.661
4	604.538,854 650.417,195	5	604.557,398 650.396,086	28.097
5	604.557,398 650.396,086	6	604.572,838 650.378,51	23.395

Punct început	X / Y	Punct sfârșit	X / Y	Lungime segment (** (m)
6	604.572,838 650.378,51	1	604.721,468 650.509,08	197.837

** Lungimile segmentelor sunt determinate în planul de proiecție Stereo 70 și sunt rotunjite la 1 milimetru.

*** Distanța dintre puncte este formată din segmente cumulate ce sunt mai mici decât valoarea 1 milimetru.

**DATE DESPRE IMOBILUL NR. 3421**

Oficiul de Cadastru și Publicitate Imobiliară SUCEAVA
Biroul de Cadastru și Publicitate Imobiliară Falticeni

A. Partea I. Descrierea imobilului

TEREN Extravilan

Adresa: Jud. Suceava

Nr. Crt	Nr cadastral Nr. topografic	Suprafața* (mp)	Observații / Referințe
A1		400	Sector cadastral:37 Teren neimprejmuit;

B. Partea II. Proprietari și acte

Inscrieri privitoare la dreptul de proprietate și alte drepturi reale		Referințe
/		
Act Normativ nr. 7, din 13/03/1996 emis de PARLAMENT;		
B1	Inscrierea posesiei, drept de PROPRIETATE, dobandit prin Constituire, cota actuala 1/1, cota initiala 1/1 1) NEIDENTIFICAT NEIDENTIFICAT	A1
B2	se notează mențiunea proprietar neidentificat 1) NEIDENTIFICAT NEIDENTIFICAT	A1

C. Partea III. SARCINI .

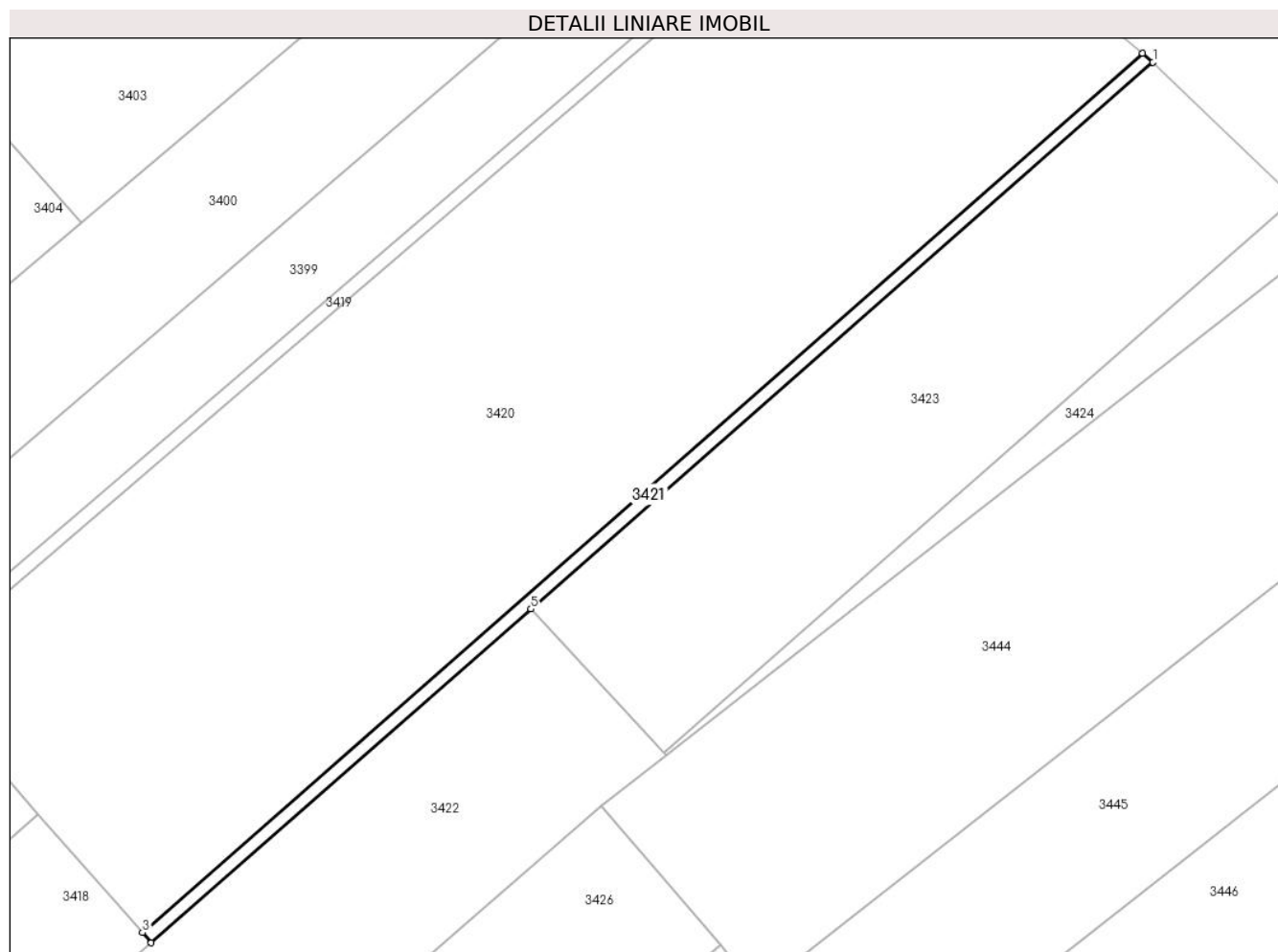
Inscrieri privind dezmembramintele dreptului de proprietate, drepturi reale de garanție și sarcini	Referințe
NU SUNT	

Anexa Nr. 1 La Partea I

Teren

Nr cadastral	Suprafața (mp)*	Observații / Referințe
	400	

* Suprafața este determinată în planul de proiecție Stereo 70.



Date referitoare la teren

Crt	Categorie folosință	Intra vilan	Suprafața (mp)	Tarla	Parcelă	Nr. topo	Observații / Referințe
1	arabil	NU	400	41	274	-	

Lungime Segmente

1) Valorile lungimilor segmentelor sunt obținute din proiecție în plan.

Punct început	X / Y	Punct sfârșit	X / Y	Lungime segment (** (m)
1	604.723,027 650.507,761	2	604.721,468 650.509,08	2.043
2	604.721,468 650.509,08	3	604.572,838 650.378,51	197.837
3	604.572,838 650.378,51	4	604.574,171 650.376,992	2.02
4	604.574,171 650.376,992	5	604.630,594 650.426,559	75.102
5	604.630,594 650.426,559	1	604.723,027 650.507,761	123.036

**** Lungimile segmentelor sunt determinate în planul de proiecție Stereo 70 și sunt rotunjite la 1 milimetru.**

***** Distanța dintre puncte este formată din segmente cumulate ce sunt mai mici decât valoarea 1 milimetru.**

**DATE DESPRE IMOBILUL NR. 3422**

Oficiul de Cadastru și Publicitate Imobiliară SUCEAVA
Biroul de Cadastru și Publicitate Imobiliară Falticeni

A. Partea I. Descrierea imobilului

TEREN Necunoscut

Nr. CF vechi:542
Nr. cadastral vechi:1210

Adresa: Loc. Giulesti, Str Înv. Dumitru Săvinescu, Nr. 129, Jud. Suceava

Nr. Crt	Nr cadastral Nr. topografic	Suprafața* (mp)	Observații / Referințe
A1	32363	8.000	Sector cadastral:37 Teren neimprejmuit;

Construcții

Crt	Nr cadastral Nr. topografic	Adresa	Observații / Referințe
A1.1	32363-C1	Loc. Giulesti, Str Înv. Dumitru Săvinescu, Nr. 129, Jud. Suceava	Nr. niveluri:2; S. construita la sol:96 mp; S. construita defasurata:116 mp; Locuință, S+P, Sd=116 mp
A1.2	32363-C2	Loc. Giulesti, Str Înv. Dumitru Săvinescu, Nr. 129, Jud. Suceava	Nr. niveluri:1; S. construita la sol:18 mp; S. construita defasurata:18 mp; Bucătărie, P, Sd=18 mp
A1.3	32363-C3	Loc. Giulesti, Str Înv. Dumitru Săvinescu, Nr. 129, Jud. Suceava	Nr. niveluri:1; S. construita la sol:68 mp; S. construita defasurata:68 mp; Grajd, P, Sd=68 mp

B. Partea II. Proprietari și acte

Inscrieri privitoare la dreptul de proprietate și alte drepturi reale		Referințe
1540 / 21/05/2001		
Act Notarial nr. 1106, din 01/01/2004 emis de BNP Dragoș-Nicolae Apostol;		
B1	Intabulare, drept de PROPRIETATE, dobandit prin Conventie, cota actuala 1/1, cota initiala 1/1 1) PATROLEA GHEORGHE, lipsă CNP proprietar 2) PATROLEA ADRIANA, lipsă CNP proprietar <i>OBSERVATII: (provenita din conversia CF 542)</i>	A1, A1.1, A1.2, A1.3

C. Partea III. SARCINI

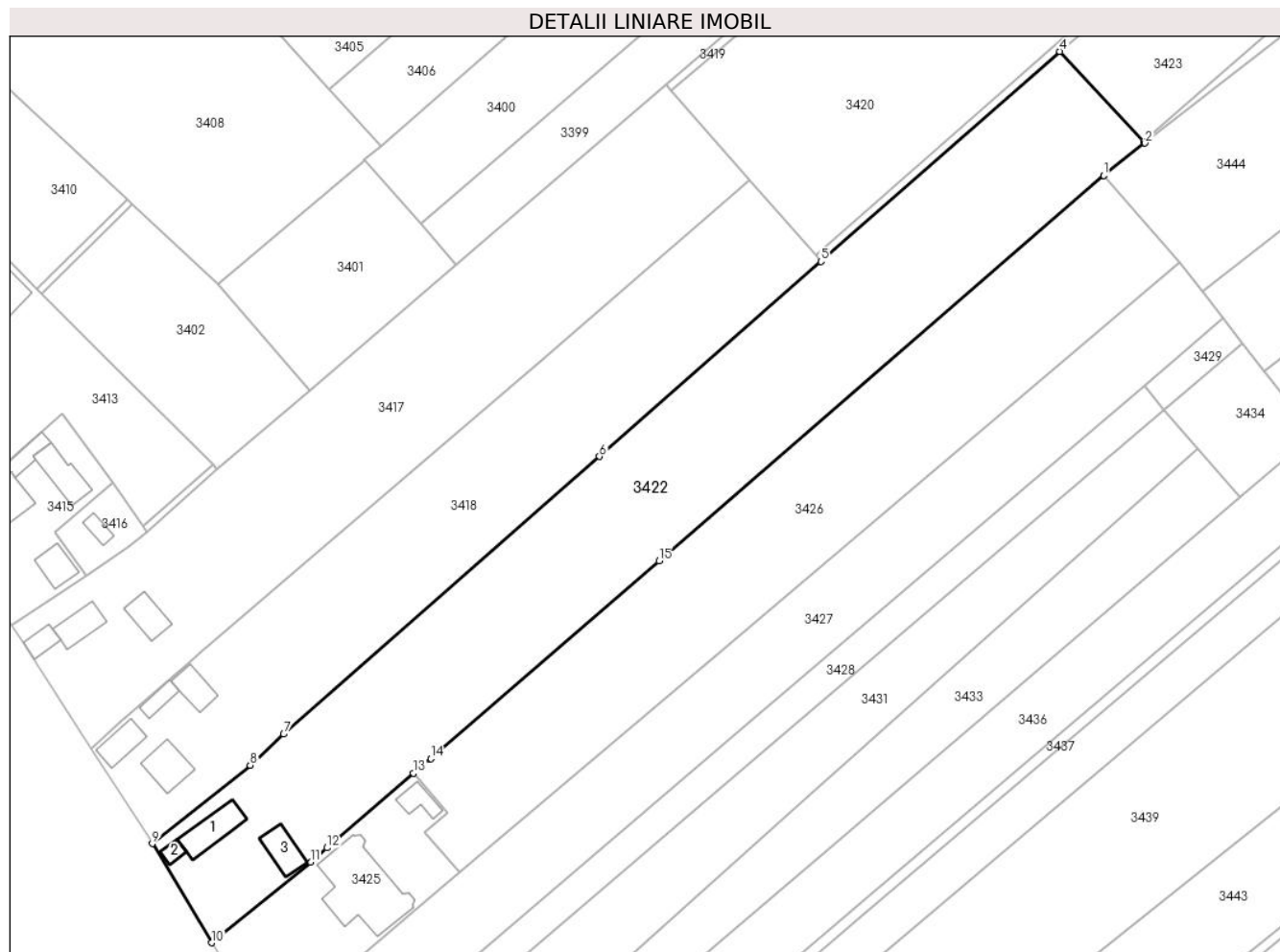
Inscrieri privind dezmembramintele dreptului de proprietate, drepturi reale de garanție și sarcini		Referințe
1540 / 21/05/2004		
Act Notarial nr. 1106, din 01/01/2004 emis de BNP Dragoș-Nicolae Apostol;		
C2	Intabulare, drept de UZUFRACT VIAGEROBLIGATIE INTRETINERE, dobandit prin Conventie, cota actuala 1/1, cota initiala 1/1 1) PATROLEA ILEANA, lipsă CNP proprietar <i>OBSERVATII: (provenita din conversia CF 542)</i>	A1, A1.1, A1.2, A1.3

Anexa Nr. 1 La Partea I

Teren

Nr cadastral	Suprafața (mp)*	Observații / Referințe
32363	8.000	

* Suprafața este determinată în planul de proiecție Stereo 70.



Date referitoare la teren

Crt	Categorie folosință	Intravilan	Suprafața (mp)	Tarla	Parcelă	Nr. topo	Observații / Referințe
1	curți construcții	DA	871	Cv 16	556	-	
2	arabil	DA	2.925	Cv 16	558	-	
3	arabil	NU	4.204	41	274	-	

Date referitoare la construcții

Crt	Număr	Destinație construcție	Supraf. (mp)	Situație juridică	Observații / Referințe
A1.1	32363-C1	construcții de locuințe	96	Cu acte	Nr. niveluri:2; S. construită la sol:96 mp; S. construită desfasurată:116 mp; Locuință, S+P, Sd=116 mp
A1.2	32363-C2	construcții anexa	18	Cu acte	Nr. niveluri:1; S. construită la sol:18 mp; S. construită desfasurată:18 mp; Bucătărie, P, Sd=18 mp
A1.3	32363-C3	construcții anexa	68	Cu acte	Nr. niveluri:1; S. construită la sol:68 mp; S. construită desfasurată:68 mp; Grajd, P, Sd=68 mp

Lungime Segmente

1) Valorile lungimilor segmentelor sunt obținute din proiecție în plan.

Punct început	X / Y	Punct sfârșit	X / Y	Lungime segment (** (m)
1	604.640,953 650.397,265	2	604.650,724 650.404,915	12.409
2	604.650,724 650.404,915	3	604.650,404 650.405,259	0.47
3	604.650,404 650.405,259	4	604.630,594 650.426,559	29.088
4	604.630,594 650.426,559	5	604.574,171 650.376,992	75.102
5	604.574,171 650.376,992	6	604.521,826 650.331,007	69.675
6	604.521,826 650.331,007	7	604.447,251 650.265,494	99.264
7	604.447,251 650.265,494	8	604.439,31 650.258,143	10.821
8	604.439,31 650.258,143	9	604.416,186 650.239,632	29.62
9	604.416,186 650.239,632	10	604.430,211 650.216,265	27.253
10	604.430,211 650.216,265	11	604.453,579 650.235,292	30.135
11	604.453,579 650.235,292	12	604.457,48 650.238,65	5.148
12	604.457,48 650.238,65	13	604.477,908 650.256,235	26.954
13	604.477,908 650.256,235	14	604.481,978 650.259,738	5.37
14	604.481,978 650.259,738	15	604.535,915 650.306,398	71.319
15	604.535,915 650.306,398	1	604.640,953 650.397,265	138.887

** Lungimile segmentelor sunt determinate în planul de proiecție Stereo 70 și sunt rotunjite la 1 milimetru.

*** Distanța dintre puncte este formată din segmente cumulate ce sunt mai mici decât valoarea 1 milimetru.

**DATE DESPRE IMOBILUL NR. 3423**

Oficiul de Cadastru și Publicitate Imobiliară SUCEAVA
Biroul de Cadastru și Publicitate Imobiliară Falticeni

A. Partea I. Descrierea imobilului

TEREN Extravilan

Nr. CF vechi:542

Nr. cadastral vechi:1211

Adresa: Jud. Suceava

Nr. Crt	Nr cadastral Nr. topografic	Suprafața* (mp)	Observații / Referințe
A1	32364	3.600	Sector cadastral:37 Teren neimprejmuit;

B. Partea II. Proprietari și acte

Inscrieri privitoare la dreptul de proprietate și alte drepturi reale	Referințe
1540 / 21/05/2001	
Act Notarial nr. 1106, din 01/01/2004 emis de BNP Dragoș-Nicolae Apostol;	
B1	A1
Intabulare, drept de PROPRIETATE, dobandit prin Conventie, cota actuala 1/1, cota initiala 1/1	
1) PATROLEA GHEORGHE, lipsă CNP proprietar	
2) PATROLEA ADRIANA, lipsă CNP proprietar	
OBSERVATII: (provenita din conversia CF 542)	

C. Partea III. SARCINI

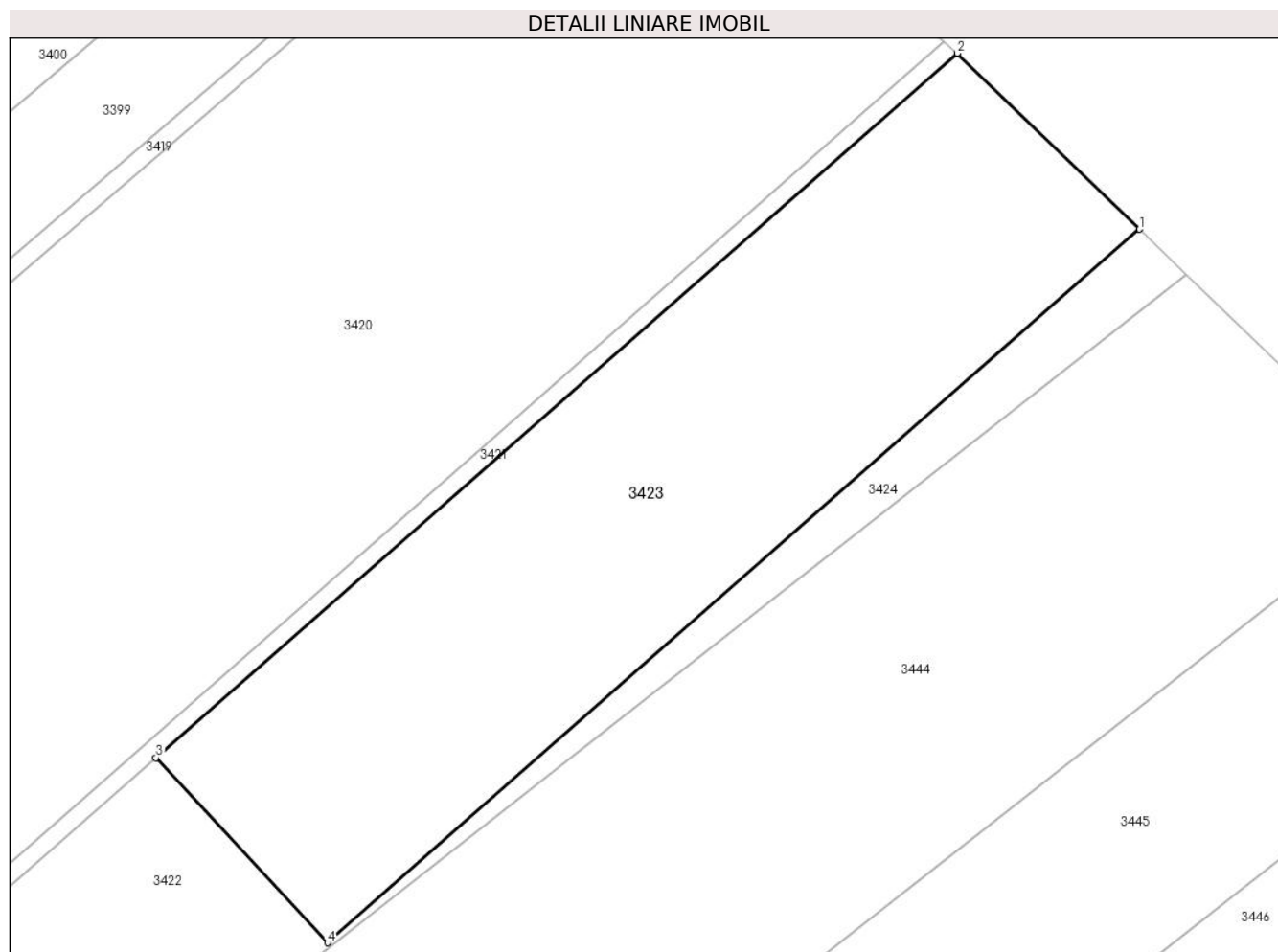
Inscrieri privind dezmembramintele dreptului de proprietate, drepturi reale de garanție și sarcini	Referințe
1540 / 21/05/2001	
Act Notarial nr. 1106, din 01/01/2004 emis de BNP Dragoș-Nicolae Apostol;	
C2	A1
Intabulare, drept de UZUFRACT VIAGEROBLIGATIE INTRETINERE, dobandit prin Conventie, cota actuala 1/1, cota initiala 1/1	
1) PATROLEA ILEANA, lipsă CNP proprietar	
OBSERVATII: (provenita din conversia CF 542)	

Anexa Nr. 1 La Partea I

Teren

Nr cadastral	Suprafața (mp)*	Observații / Referințe
32364	3.600	

* Suprafața este determinată în planul de proiecție Stereo 70.



Date referitoare la teren

Crt	Categorie folosință	Intravilan	Suprafața (mp)	Tarla	Parcelă	Nr. topo	Observații / Referințe
1	arabil	NU	3.600	41	274	-	

Lungime Segmente

1) Valorile lungimilor segmentelor sunt obținute din proiecție în plan.

Punct început	X / Y	Punct sfârșit	X / Y	Lungime segment (** (m)
1	604.744,004 650.487,486	2	604.723,027 650.507,761	29.173
2	604.723,027 650.507,761	3	604.630,594 650.426,559	123.036
3	604.630,594 650.426,559	4	604.650,404 650.405,259	29.088
4	604.650,404 650.405,259	1	604.744,004 650.487,486	124.588

** Lungimile segmentelor sunt determinate în planul de proiecție Stereo 70 și sunt rotunjite la 1 milimetru.

***** Distanţa dintre puncte este formată din segmente cumulate ce sunt mai mici decât valoarea 1 milimetru.**

**DATE DESPRE IMOBILUL NR. 3424**

Oficiul de Cadastru și Publicitate Imobiliară SUCEAVA
Biroul de Cadastru și Publicitate Imobiliară Falticeni

A. Partea I. Descrierea imobilului

TEREN Extravilan

Adresa: Jud. Suceava

Nr. Crt	Nr cadastral Nr. topografic	Suprafața* (mp)	Observații / Referințe
A1		500	Sector cadastral:37 Teren neimprejmuit;

B. Partea II. Proprietari și acte

Inscrieri privitoare la dreptul de proprietate și alte drepturi reale		Referințe
/		
Act Normativ nr. 7, din 13/03/1996 emis de PARLAMENT;		
B1	Inscrierea posesiei, drept de PROPRIETATE, dobandit prin Constituire, cota actuala 1/1, cota initiala 1/1 1) NEIDENTIFICAT NEIDENTIFICAT	A1
B2	se notează mențiunea proprietar neidentificat 1) NEIDENTIFICAT NEIDENTIFICAT	A1

C. Partea III. SARCINI .

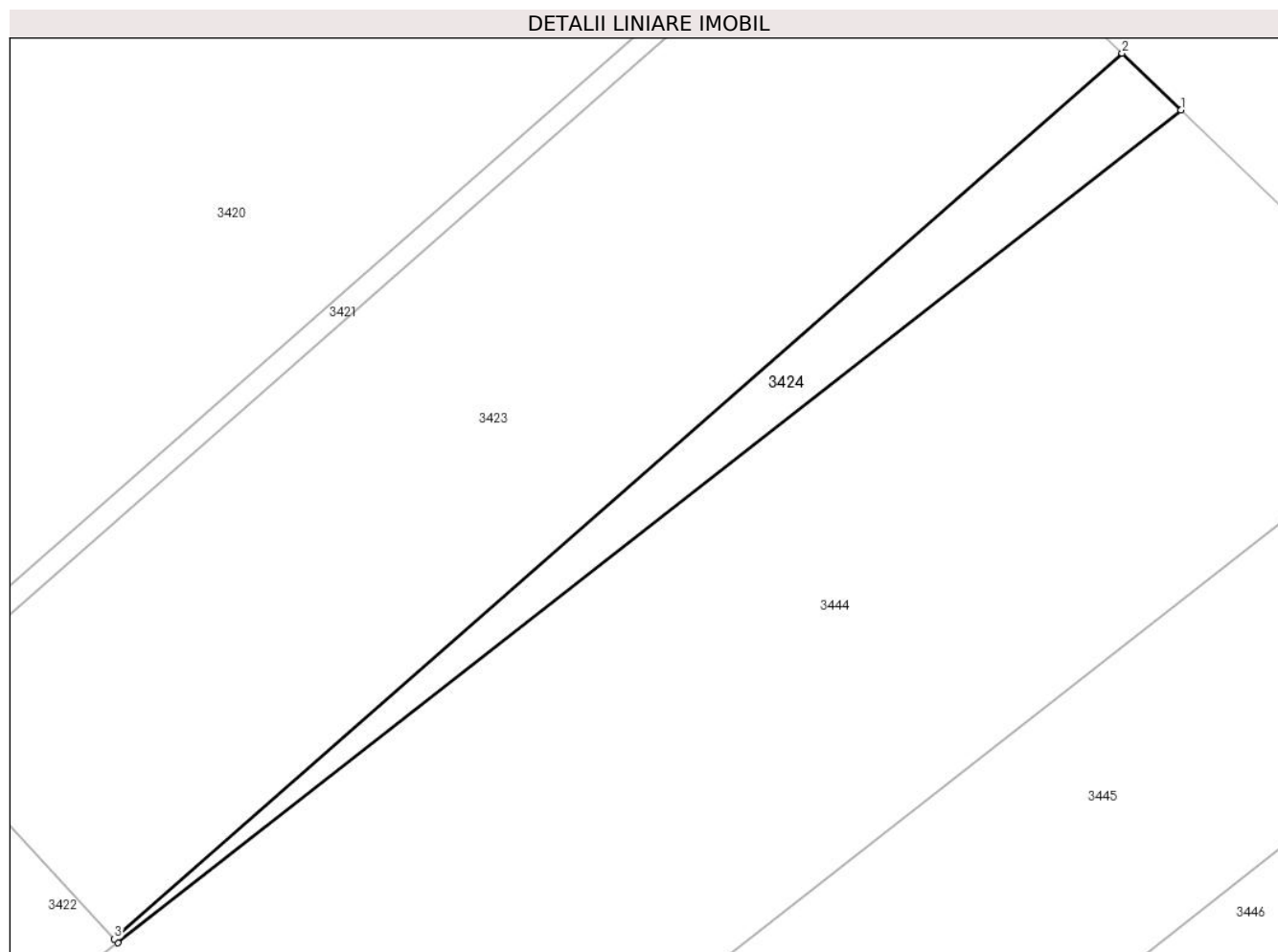
Inscrieri privind dezmembramintele dreptului de proprietate, drepturi reale de garanție și sarcini	Referințe
NU SUNT	

Anexa Nr. 1 La Partea I

Teren

Nr cadastral	Suprafața (mp)*	Observații / Referințe
	500	

* Suprafața este determinată în planul de proiecție Stereo 70.



Date referitoare la teren

Crt	Categorie folosință	Intravilan	Suprafața (mp)	Tarla	Parcelă	Nr. topo	Observații / Referințe
1	arabil	NU	500	41	274	-	

Lungime Segmente

1) Valorile lungimilor segmentelor sunt obținute din proiecție în plan.

Punct început	X / Y	Punct sfârșit	X / Y	Lungime segment (** (m)
1	604.749,454 650.482,218	2	604.744,004 650.487,486	7.58
2	604.744,004 650.487,486	3	604.650,404 650.405,259	124.588
3	604.650,404 650.405,259	4	604.650,724 650.404,915	0.47
4	604.650,724 650.404,915	1	604.749,454 650.482,218	125.393

** Lungimile segmentelor sunt determinate în planul de proiecție Stereo 70 și sunt rotunjite la 1 milimetru.

***** Distanţa dintre puncte este formată din segmente cumulate ce sunt mai mici decât valoarea 1 milimetru.**

**DATE DESPRE IMOBILUL NR. 3425**

Oficiul de Cadastru și Publicitate Imobiliară SUCEAVA
Biroul de Cadastru și Publicitate Imobiliară Falticeni

A. Partea I. Descrierea imobilului

TEREN Intravilan

Nr. cadastral vechi:2165

Adresa: Loc. Giulesti, Str Înv. Dumitru Săvinescu, Nr. 129A, Jud. Suceava

Nr. Crt	Nr cadastral Nr. topografic	Suprafața* (mp)	Observații / Referințe
A1	30021	1.500	Sector cadastral:37 Teren neimprejmuit;

Construcții

Crt	Nr cadastral Nr. topografic	Adresa	Observații / Referințe
A1.1	30021-C1	Loc. Giulesti, Str Înv. Dumitru Săvinescu, Nr. 129A, Jud. Suceava	Nr. niveluri:2; S. construita la sol:290 mp; S. construita desfasurata:397 mp; Locuință, P+M, Sd=397 mp
A1.2	30021-C2	Loc. Giulesti, Str Înv. Dumitru Săvinescu, Nr. 129A, Jud. Suceava	Nr. niveluri:1; S. construita la sol:43 mp; S. construita desfasurata:43 mp; Anexă, P, Sd=43 mp

B. Partea II. Proprietari și acte

Inscrieri privitoare la dreptul de proprietate și alte drepturi reale		Referințe
11480 / 27/11/2008		
Act Notarial nr. 791, din 26/11/2008 emis de BNP Liuță Elena;		
B1	Intabulare, drept de PROPRIETATE, dobandit prin Conventie, cota actuala 1/1, cota initiala 1/1 1) RASCOSCHI PETRUTA RAMONA	A1
/		
Act Administrativ nr. 5505, din 12/08/2024 emis de Primăria Boroaia;		
B2	Intabulare, drept de PROPRIETATE, dobandit prin Construire, cota actuala 1/1, cota initiala 1/1 1) RASCOSCHI PETRUTA RAMONA	A1.1, A1.2

C. Partea III. SARCINI .

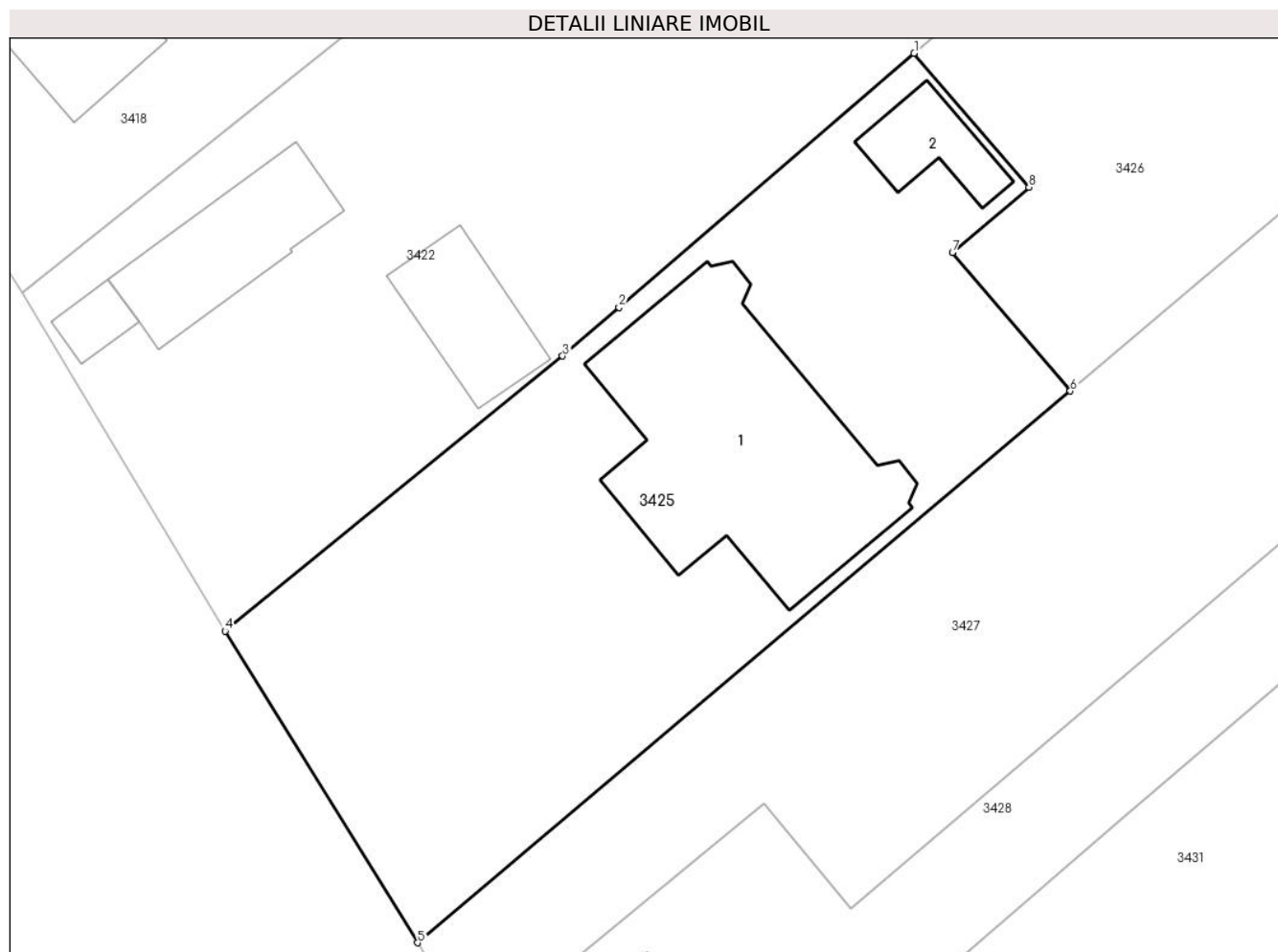
Inscrieri privind dezmembramintele dreptului de proprietate, drepturi reale de garanție și sarcini	Referințe
NU SUNT	

Anexa Nr. 1 La Partea I

Teren

Nr cadastral	Suprafața (mp)*	Observații / Referințe
30021	1.500	

* Suprafața este determinată în planul de proiecție Stereo 70.



Date referitoare la teren

Crt	Categorie folosință	Intra vilan	Suprafața (mp)	Tarla	Parcelă	Nr. topo	Observații / Referințe
1	curți constructii	DA	1.500	Cv 16	560, 561, 562, 563	-	

Date referitoare la construcții

Crt	Număr	Destinație construcție	Supraf. (mp)	Situație juridică	Observații / Referințe
A1.1	30021-C1	construcții de locuințe	290	Cu acte	Nr. niveluri:2; S. construita la sol:290 mp; S. construita desfasurata:397 mp; Locuință, P+M, Sd=397 mp
A1.2	30021-C2	construcții anexa	43	Cu acte	Nr. niveluri:1; S. construita la sol:43 mp; S. construita desfasurata:43 mp; Anexă, P, Sd=43 mp

Lungime Segmente

1) Valorile lungimilor segmentelor sunt obținute din proiecție în plan.

Punct început	X / Y	Punct sfârșit	X / Y	Lungime segment (** (m))
1	604.477,908 650.256,235	2	604.457,48 650.238,65	26.954
2	604.457,48 650.238,65	3	604.453,579 650.235,292	5.148

Punct început	X / Y	Punct sfârșit	X / Y	Lungime segment (** (m)
3	604.453,579 650.235,292	4	604.430,211 650.216,265	30.135
4	604.430,211 650.216,265	5	604.443,544 650.194,712	25.344
5	604.443,544 650.194,712	6	604.488,718 650.232,872	59.135
6	604.488,718 650.232,872	7	604.480,56 650.242,465	12.593
7	604.480,56 650.242,465	8	604.485,855 650.246,968	6.951
8	604.485,855 650.246,968	1	604.477,908 650.256,235	12.207

** Lungimile segmentelor sunt determinate în planul de proiecție Stereo 70 și sunt rotunjite la 1 milimetru.

*** Distanța dintre puncte este formată din segmente cumulate ce sunt mai mici decât valoarea 1 milimetru.

**DATE DESPRE IMOBILUL NR. 3426**

Oficiul de Cadastru și Publicitate Imobiliară SUCEAVA
Biroul de Cadastru și Publicitate Imobiliară Falticeni

A. Partea I. Descrierea imobilului

TEREN Necunoscut

Nr. cadastral vechi:2166

Adresa: Loc. Giulesti, Jud. Suceava

Nr. Crt	Nr cadastral Nr. topografic	Suprafața* (mp)	Observații / Referințe
A1	30022	5.700	Sector cadastral:37 Teren neimprejmuit;

B. Partea II. Proprietari și acte

Inscrieri privitoare la dreptul de proprietate și alte drepturi reale		Referințe
11480 / 27/11/2008		
Act Notarial nr. 791, din 26/11/2008 emis de BNP Liuță Elena;		
B1	Intabulare, drept de PROPRIETATE, dobandit prin Conventie, cota actuala 1/1, cota initiala 1/1 1) RASCOSCHI PETRUTA RAMONA	A1

C. Partea III. SARCINI .

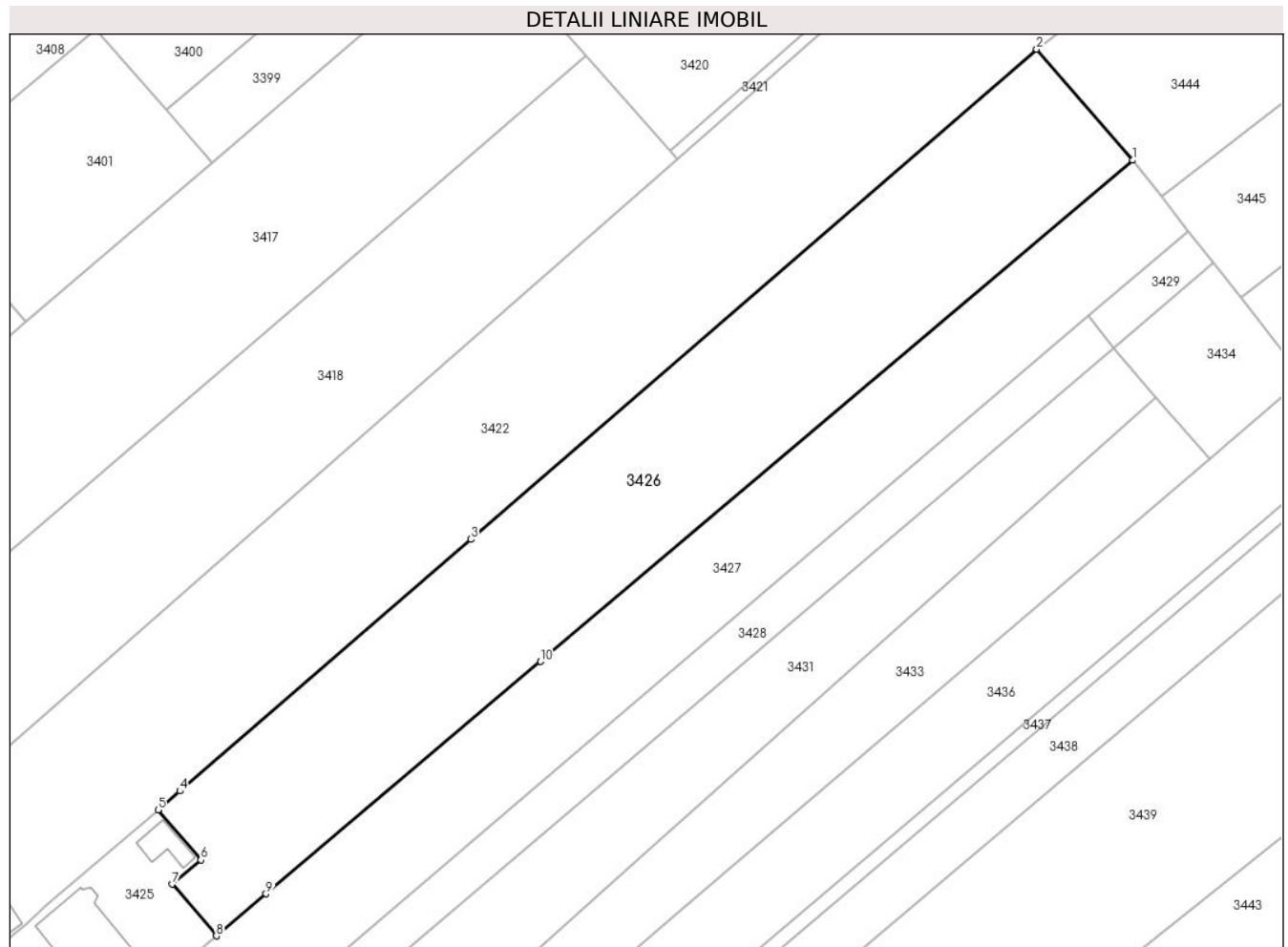
Inscrieri privind dezmembramintele dreptului de proprietate, drepturi reale de garanție și sarcini	Referințe
NU SUNT	

Anexa Nr. 1 La Partea I

Teren

Nr cadastral	Suprafața (mp)*	Observații / Referințe
30022	5.700	

* Suprafața este determinată în planul de proiecție Stereo 70.



Date referitoare la teren

Crt	Categorie folosință	Intravilan	Suprafața (mp)	Tarla	Parcelă	Nr. topo	Observații / Referințe
1	arabil	DA	1.961	Cv 16	564	-	
2	arabil	NU	3.739	41	274	-	

Lungime Segmente

1) Valorile lungimilor segmentelor sunt obținute din proiecție în plan.

Punct început	X / Y	Punct sfârșit	X / Y	Lungime segment (** (m))
1	604.658,8 650.376,689	2	604.640,953 650.397,265	27.237
2	604.640,953 650.397,265	3	604.535,915 650.306,398	138.887
3	604.535,915 650.306,398	4	604.481,978 650.259,738	71.319
4	604.481,978 650.259,738	5	604.477,908 650.256,235	5.37

Punct început	X / Y	Punct sfârșit	X / Y	Lungime segment (** (m)
5	604.477,908 650.256,235	6	604.485,855 650.246,968	12.207
6	604.485,855 650.246,968	7	604.480,56 650.242,465	6.951
7	604.480,56 650.242,465	8	604.488,718 650.232,872	12.593
8	604.488,718 650.232,872	9	604.497,944 650.240,666	12.077
9	604.497,944 650.240,666	10	604.548,886 650.283,743	66.714
10	604.548,886 650.283,743	1	604.658,8 650.376,689	143.944

** Lungimile segmentelor sunt determinate în planul de proiecție Stereo 70 și sunt rotunjite la 1 milimetru.

*** Distanța dintre puncte este formată din segmente cumulate ce sunt mai mici decât valoarea 1 milimetru.

**DATE DESPRE IMOBILUL NR. 3427**

Oficiul de Cadastru și Publicitate Imobiliară SUCEAVA
Biroul de Cadastru și Publicitate Imobiliară Falticeni

A. Partea I. Descrierea imobilului

TEREN Necunoscut

Adresa: Loc. Giulesti, Jud. Suceava

Nr. Crt	Nr cadastral Nr. topografic	Suprafața* (mp)	Observații / Referințe
A1	30605	4.600	Sector cadastral:37 Teren neimprejmuit;

B. Partea II. Proprietari și acte

Inscrieri privitoare la dreptul de proprietate și alte drepturi reale		Referințe
16891 / 27/08/2015		
Act Notarial nr. 3452, din 26/08/2015 emis de BNP Maria Apostol;		
B3	Intabulare, drept de PROPRIETATE bun comun, dobandit prin Conventie, cota actuala 1/1, cota initiala 1/1 1) COVATARU CRISTINEL OVIDIU, casatorit cu 2) COVATARU FELICIA	A1

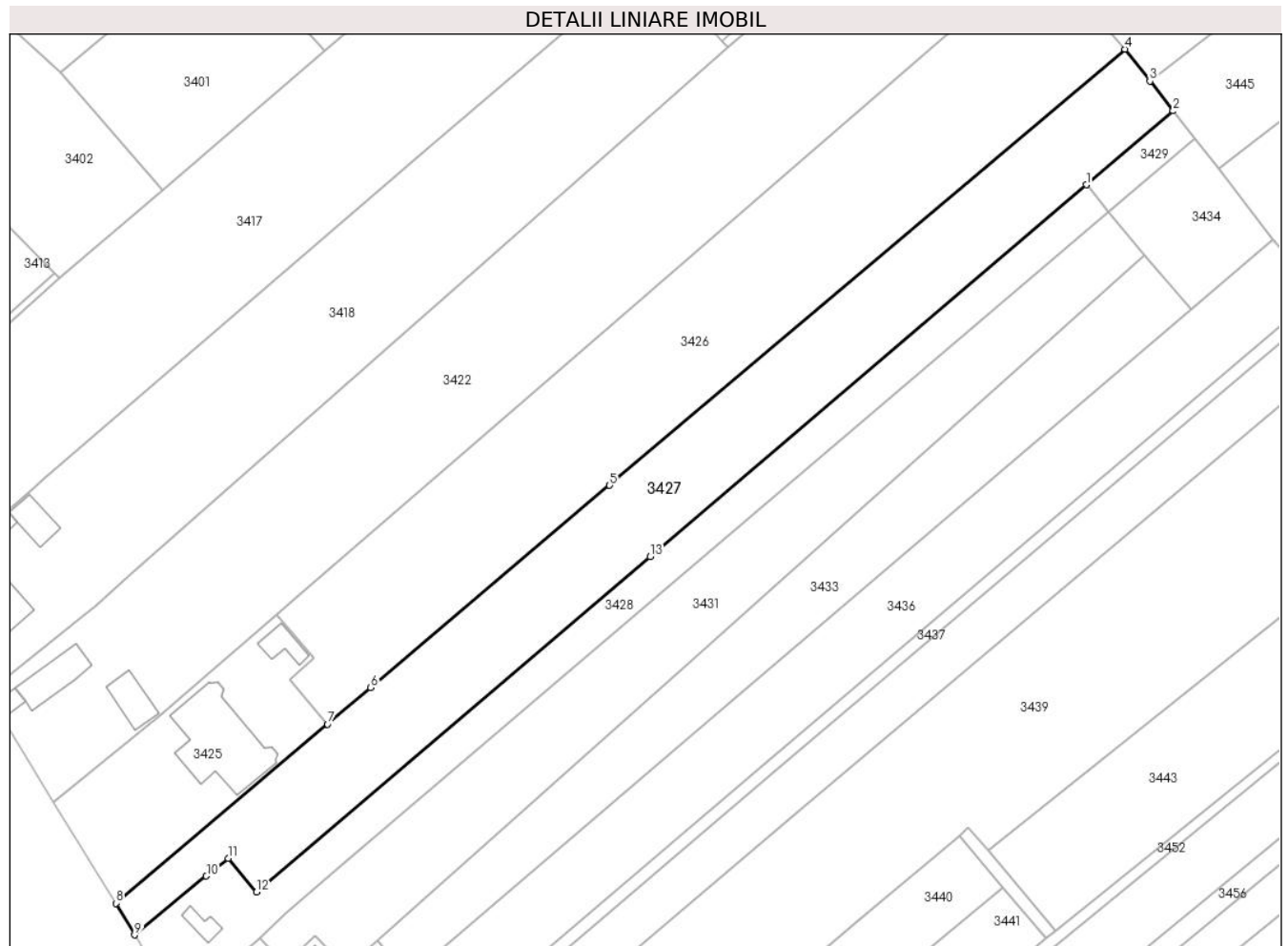
C. Partea III. SARCINI .

Inscrieri privind dezmembramintele dreptului de proprietate, drepturi reale de garanție și sarcini	Referințe
NU SUNT	

Anexa Nr. 1 La Partea I**Teren**

Nr cadastral	Suprafața (mp)*	Observații / Referințe
30605	4.600	

* Suprafața este determinată în planul de proiecție Stereo 70.

**Date referitoare la teren**

Crt	Categorie folosință	Intravilan	Suprafața (mp)	Tarla	Parcelă	Nr. topo	Observații / Referințe
1	arabil	DA	2.140	Cv 16	564	-	
2	arabil	NU	2.460	41	274	-	

Lungime Segmente

1) Valorile lungimilor segmentelor sunt obținute din proiecție în plan.

Punct început	X / Y	Punct sfârșit	X / Y	Lungime segment (** (m)
1	604.650,621 650.347,79	2	604.669,134 650.363,545	24.31
2	604.669,134 650.363,545	3	604.664,162 650.369,892	8.063
3	604.664,162 650.369,892	4	604.658,8 650.376,689	8.657
4	604.658,8 650.376,689	5	604.548,886 650.283,743	143.944

Punct început	X / Y	Punct sfârșit	X / Y	Lungime segment (** (m)
5	604.548,886 650.283,743	6	604.497,944 650.240,666	66.714
6	604.497,944 650.240,666	7	604.488,718 650.232,872	12.077
7	604.488,718 650.232,872	8	604.443,544 650.194,712	59.135
8	604.443,544 650.194,712	9	604.447,561 650.187,968	7.85
9	604.447,561 650.187,968	10	604.462,851 650.200,487	19.762
10	604.462,851 650.200,487	11	604.467,518 650.204,309	6.032
11	604.467,518 650.204,309	12	604.473,559 650.197,102	9.404
12	604.473,559 650.197,102	13	604.557,561 650.268,591	110.304
13	604.557,561 650.268,591	1	604.650,621 650.347,79	122.199

** Lungimile segmentelor sunt determinate în planul de proiecție Stereo 70 și sunt rotunjite la 1 milimetru.

*** Distanța dintre puncte este formată din segmente cumulate ce sunt mai mici decât valoarea 1 milimetru.

**DATE DESPRE IMOBILUL NR. 3428**

Oficiul de Cadastru și Publicitate Imobiliară SUCEAVA
Biroul de Cadastru și Publicitate Imobiliară Falticeni

A. Partea I. Descrierea imobilului

TEREN Necunoscut

Adresa: Loc. Giulesti, Str Învl. Dumitru Săvinescu, Nr. 131, Jud. Suceava

Nr. Crt	Nr cadastral Nr. topografic	Suprafața* (mp)	Observații / Referințe
A1		2.200	Sector cadastral:37 Teren neimprejmuit;

B. Partea II. Proprietari și acte

Inscrieri privitoare la dreptul de proprietate și alte drepturi reale		Referințe
/		
Act Administrativ nr. 1058, din 17/09/1995 emis de CJPSDPAT Suceava;		
B1	Intabulare, drept de PROPRIETATE, dobandit prin Reconstituire, cota actuala 1/1, cota initiala 1/1 1) COJOCARU CONSTANTIN, lipsă CNP proprietar 2) DIDI ELENA, lipsă CNP proprietar 3) COJOCARIU PETREA DEFUNCT:Da 4) PASCU MARIA, lipsă CNP proprietar	A1

C. Partea III. SARCINI .

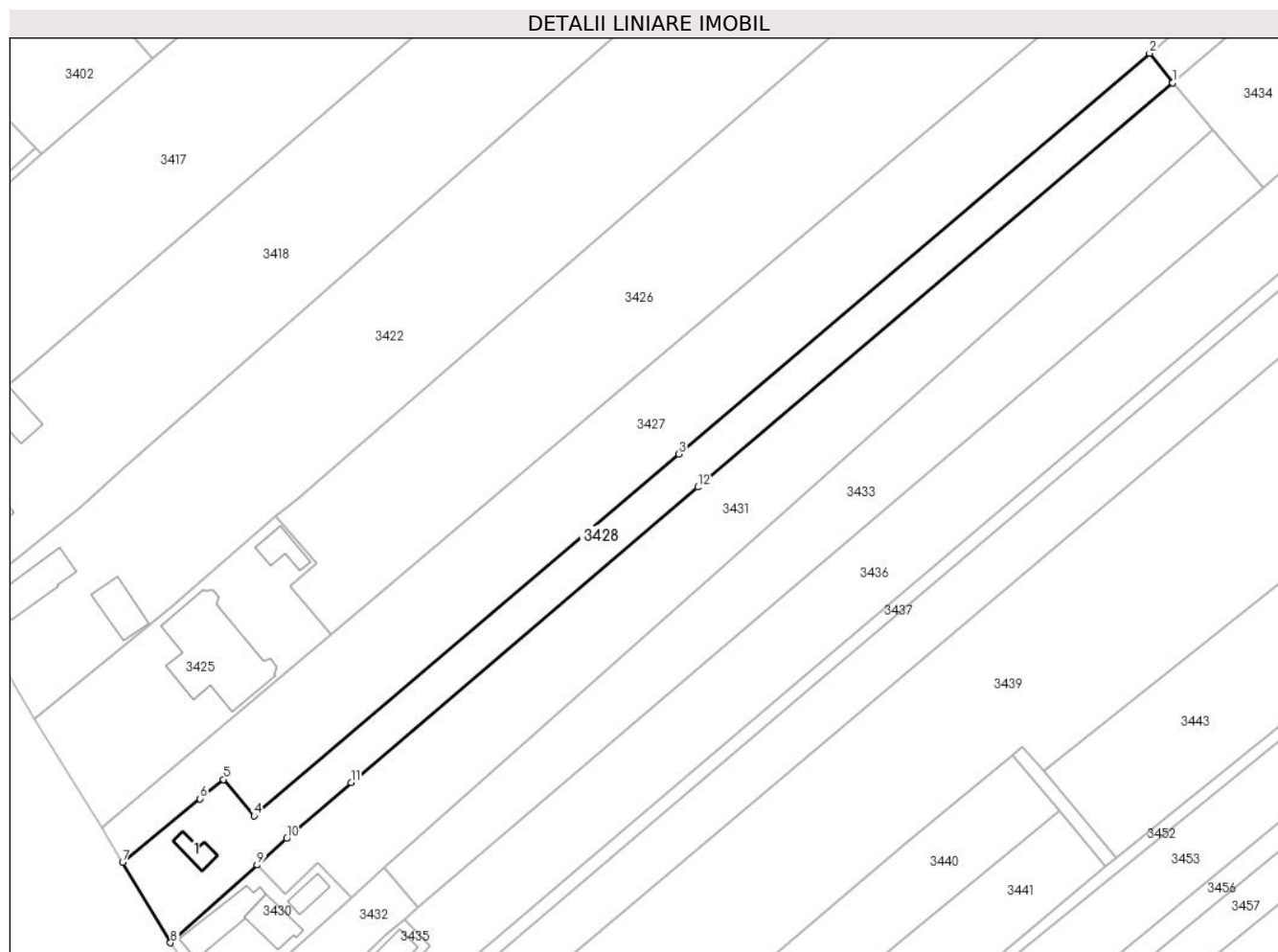
Inscrieri privind dezmembramintele dreptului de proprietate, drepturi reale de garanție și sarcini	Referințe
NU SUNT	

Anexa Nr. 1 La Partea I

Teren

Nr cadastral	Suprafața (mp)*	Observații / Referințe
	2.200	

* Suprafața este determinată în planul de proiecție Stereo 70.



Date referitoare la teren

Crt	Categorie folosință	Intravilan	Suprafața (mp)	Tarla	Parcelă	Nr. topo	Observații / Referințe
1	curți constructii	DA	380	Cv 16	565	-	
2	arabil	DA	912	Cv 16	564	-	
3	arabil	NU	908	41	274	-	

Date referitoare la construcții

Crt	Număr	Destinație construcție	Supraf. (mp)	Situație juridică	Observații / Referințe
A1.1	30605-C1	construcții anexa	28	Fara acte	Nr. niveluri:1; S. construita la sol:28 mp; S. construita desfasurata:28 mp; Locuință, P, Sd=28 mp

Lungime Segmente

1) Valorile lungimilor segmentelor sunt obținute din proiecție în plan.

Punct început	X / Y	Punct sfârșit	X / Y	Lungime segment (** (m)
1	604.655,19 650.341,957	2	604.650,621 650.347,79	7.409
2	604.650,621 650.347,79	3	604.557,561 650.268,591	122.199

Punct început	X / Y	Punct sfârșit	X / Y	Lungime segment (** (m)
3	604.557,561 650.268,591	4	604.473,559 650.197,102	110.304
4	604.473,559 650.197,102	5	604.467,518 650.204,309	9.404
5	604.467,518 650.204,309	6	604.462,851 650.200,487	6.032
6	604.462,851 650.200,487	7	604.447,561 650.187,968	19.762
7	604.447,561 650.187,968	8	604.457,05 650.172,034	18.545
8	604.457,05 650.172,034	9	604.474,164 650.187,406	23.004
9	604.474,164 650.187,406	10	604.479,994 650.192,643	7.837
10	604.479,994 650.192,643	11	604.492,711 650.203,716	16.862
11	604.492,711 650.203,716	12	604.561,295 650.262,069	90.049
12	604.561,295 650.262,069	1	604.655,19 650.341,957	123.282

** Lungimile segmentelor sunt determinate în planul de proiecție Stereo 70 și sunt rotunjite la 1 milimetru.

*** Distanța dintre puncte este formată din segmente cumulate ce sunt mai mici decât valoarea 1 milimetru.

**DATE DESPRE IMOBILUL NR. 3429**

Oficiul de Cadastru și Publicitate Imobiliară SUCEAVA
Biroul de Cadastru și Publicitate Imobiliară Falticeni

A. Partea I. Descrierea imobilului

TEREN Extravilan

Adresa: Jud. Suceava

Nr. Crt	Nr cadastral Nr. topografic	Suprafața* (mp)	Observații / Referințe
A1		180	Sector cadastral:37 Teren neimprejmit;

B. Partea II. Proprietari și acte

Inscrieri privitoare la dreptul de proprietate și alte drepturi reale		Referințe
/		
Act Normativ nr. 7, din 13/03/1996 emis de PARLAMENT;		
B1	Inscrierea posesiei, drept de PROPRIETATE, dobandit prin Constituire, cota actuala 1/1, cota initiala 1/1 1) NEIDENTIFICAT NEIDENTIFICAT	A1
B2	se notează mențiunea proprietar neidentificat 1) NEIDENTIFICAT NEIDENTIFICAT	A1

C. Partea III. SARCINI .

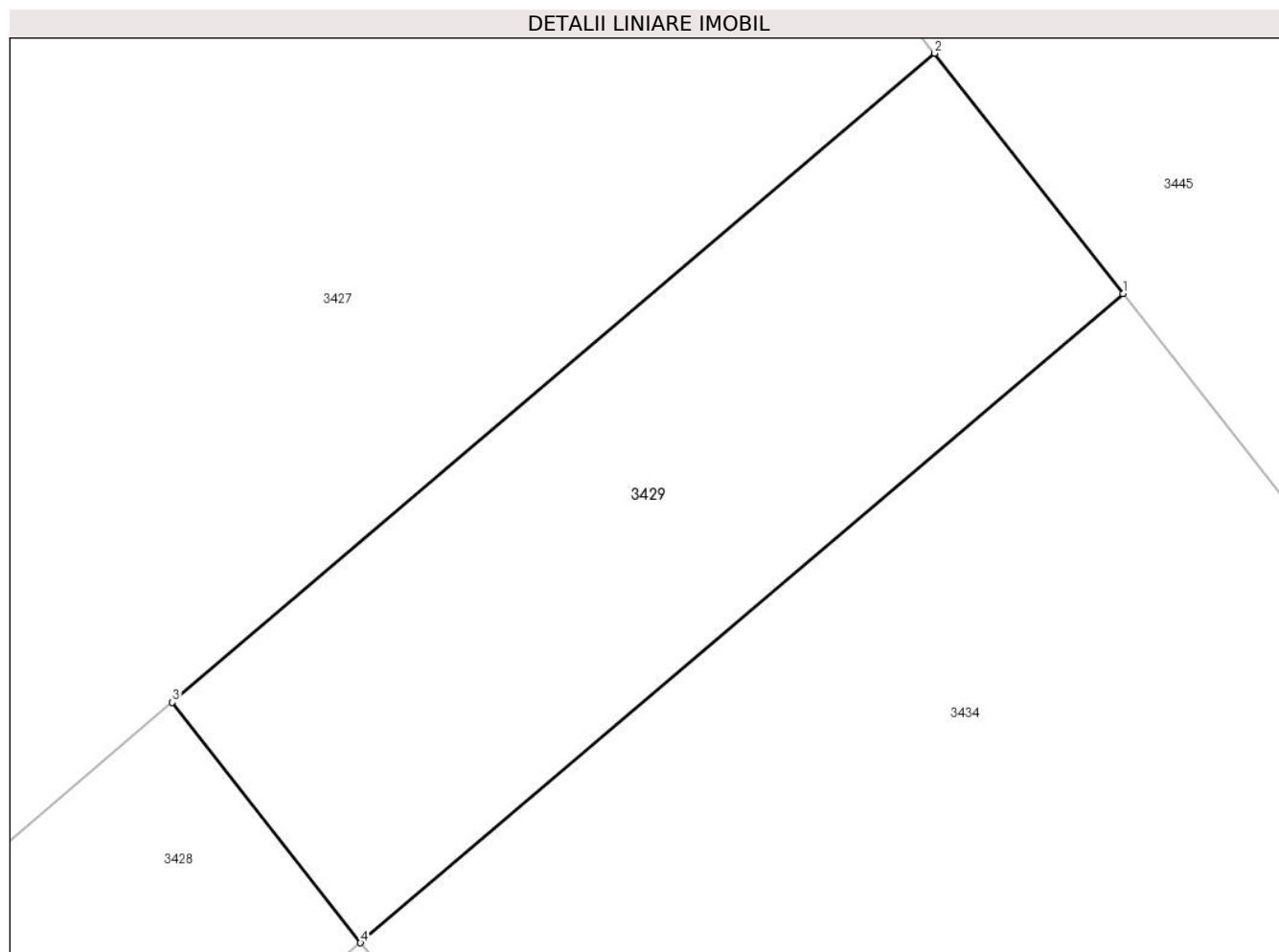
Inscrieri privind dezmembramintele dreptului de proprietate, drepturi reale de garanție și sarcini	Referințe
NU SUNT	

Anexa Nr. 1 La Partea I

Teren

Nr cadastral	Suprafața (mp)*	Observații / Referințe
	180	

* Suprafața este determinată în planul de proiecție Stereo 70.



Date referitoare la teren

Crt	Categorie folosință	Intravilan	Suprafața (mp)	Tarla	Parcelă	Nr. topo	Observații / Referințe
1	arabil	NU	180	41	274	-	

Lungime Segmente

1) Valorile lungimilor segmentelor sunt obținute din proiecție în plan.

Punct început	X / Y	Punct sfârșit	X / Y	Lungime segment (** (m)
1	604.673,705 650.357,71	2	604.669,134 650.363,545	7.412
2	604.669,134 650.363,545	3	604.650,621 650.347,79	24.31
3	604.650,621 650.347,79	4	604.655,19 650.341,957	7.409
4	604.655,19 650.341,957	1	604.673,705 650.357,71	24.309

** Lungimile segmentelor sunt determinate în planul de proiecție Stereo 70 și sunt rotunjite la 1 milimetru.

***** Distanţa dintre puncte este formată din segmente cumulate ce sunt mai mici decât valoarea 1 milimetru.**

**DATE DESPRE IMOBILUL NR. 3430**

Oficiul de Cadastru și Publicitate Imobiliară SUCEAVA
Biroul de Cadastru și Publicitate Imobiliară Falticeni

A. Partea I. Descrierea imobilului

TEREN Intravilan

Nr. CF vechi:129
Nr. cadastral vechi:504/2

Adresa: Loc. Giulesti, Str Înv. Dumitru Săvinescu, Nr. 133, Jud. Suceava

Nr. Crt	Nr cadastral Nr. topografic	Suprafața* (mp)	Observații / Referințe
A1	32773	507	Sector cadastral:37 Teren neimprejmuit;

Construcții

Crt	Nr cadastral Nr. topografic	Adresa	Observații / Referințe
A1.1	32773-C1	Loc. Giulesti, Str Înv. Dumitru Săvinescu, Nr. 133, Jud. Suceava	Nr. niveluri:1; S. construita la sol:62 mp; S. construita desfasurata:62 mp; Locuință, P, Sd=62 mp
A1.2	32773-C2	Loc. Giulesti, Str Înv. Dumitru Săvinescu, Nr. 133, Jud. Suceava	Nr. niveluri:1; S. construita la sol:88 mp; S. construita desfasurata:88 mp; Bucătărie, P, Sd=88 mp
A1.3	32773-C3	Loc. Giulesti, Str Înv. Dumitru Săvinescu, Nr. 133, Jud. Suceava	Nr. niveluri:1; S. construita la sol:28 mp; S. construita desfasurata:28 mp; Grajd, P, Sd=28 mp

B. Partea II. Proprietari și acte

Inscrieri privitoare la dreptul de proprietate și alte drepturi reale		Referințe
2067 / 16/08/2000		
Act Administrativ nr. 1309, din 16/05/1996 emis de CJPSDPAT Suceava (adeverinta nr 1808/2000, plan divizare nr 11283/2000 din incheierea nr 2968/2000);		
B1	Intabulare, drept de PROPRIETATE, dobandit prin Reconstituire, cota actuala 1/1, cota initiala 1/1 1) OLARU CONSTANTIN DEFUNCT:Da 2) OLARU NATALIA <i>OBSERVATII: (provenita din conversia CF 129)</i>	A1, A1.1, A1.2, A1.3

C. Partea III. SARCINI .

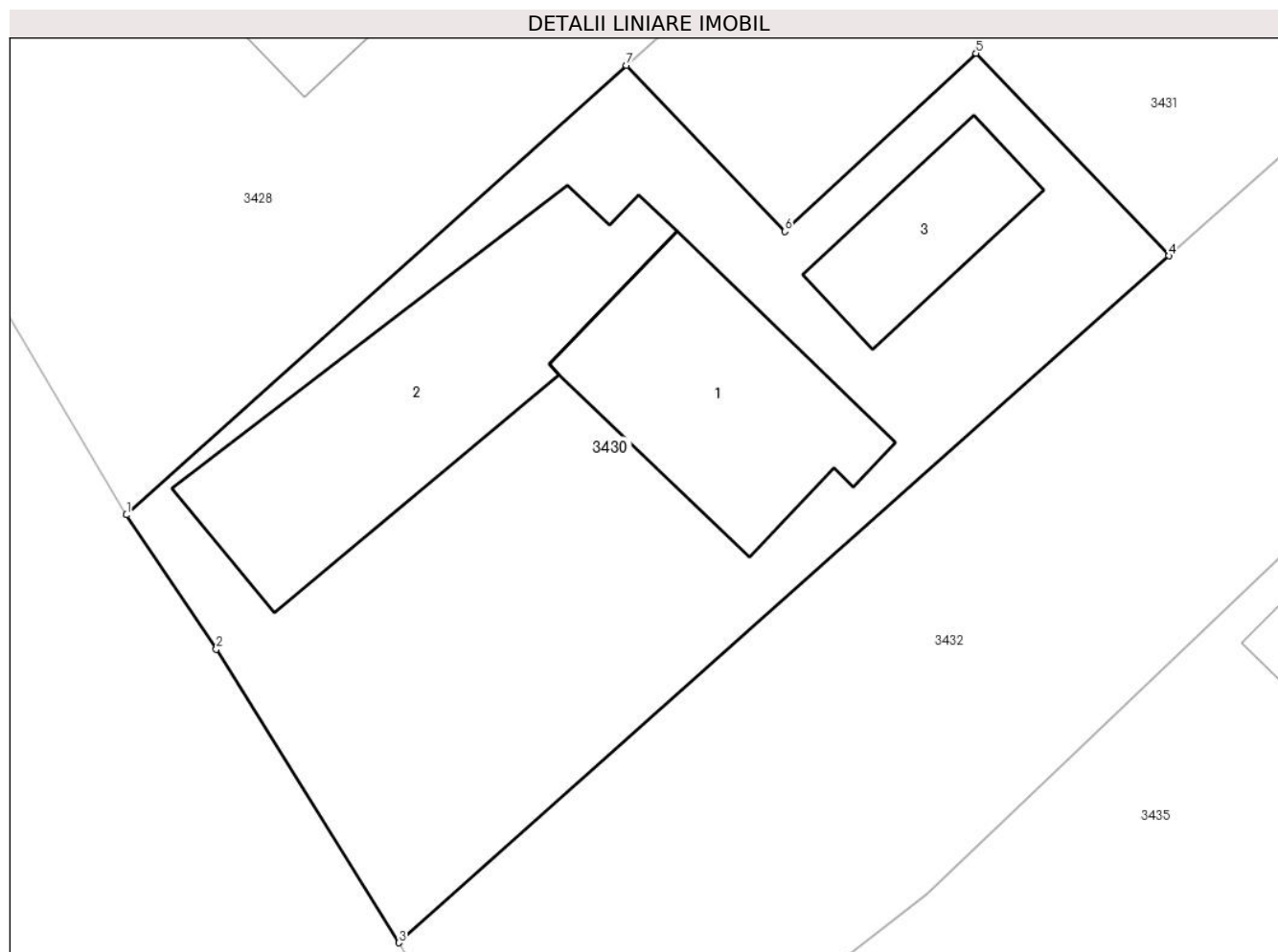
Inscrieri privind dezmembramintele dreptului de proprietate, drepturi reale de garanție și sarcini	Referințe
NU SUNT	

Anexa Nr. 1 La Partea I

Teren

Nr cadastral	Suprafața (mp)*	Observații / Referințe
32773	507	

* Suprafața este determinată în planul de proiecție Stereo 70.



Date referitoare la teren

Crt	Categorie folosință	Intra vilan	Suprafața (mp)	Tarla	Parcelă	Nr. topo	Observații / Referințe
1	curți constructii	DA	507	Cv 16	565	-	

Date referitoare la construcții

Crt	Număr	Destinație construcție	Supraf. (mp)	Situație juridică	Observații / Referințe
A1.1	32773-C1	construcții de locuințe	62	Cu acte	Nr. niveluri:1; S. construita la sol:62 mp; S. construita desfasurata:62 mp; Locuință, P, Sd=62 mp
A1.2	32773-C2	construcții anexa	88	Cu acte	Nr. niveluri:1; S. construita la sol:88 mp; S. construita desfasurata:88 mp; Bucătărie, P, Sd=88 mp
A1.3	32773-C3	construcții anexa	28	Cu acte	Nr. niveluri:1; S. construita la sol:28 mp; S. construita desfasurata:28 mp; Grajd, P, Sd=28 mp

Lungime Segmente

1) Valorile lungimilor segmentelor sunt obținute din proiecție în plan.

Punct început	X / Y	Punct sfârșit	X / Y	Lungime segment (** (m)
1	604.457,05 650.172,034	2	604.460,128 650.167,436	5.534

Punct început	X / Y	Punct sfârșit	X / Y	Lungime segment (** (m)
2	604.460,128 650.167,436	3	604.466,371 650.157,398	11.821
3	604.466,371 650.157,398	4	604.492,728 650.180,894	35.309
4	604.492,728 650.180,894	5	604.486,126 650.187,824	9.571
5	604.486,126 650.187,824	6	604.479,593 650.181,73	8.934
6	604.479,593 650.181,73	7	604.474,164 650.187,406	7.854
7	604.474,164 650.187,406	1	604.457,05 650.172,034	23.004

** Lungimile segmentelor sunt determinate în planul de proiecție Stereo 70 și sunt rotunjite la 1 milimetru.

*** Distanța dintre puncte este formată din segmente cumulate ce sunt mai mici decât valoarea 1 milimetru.

**DATE DESPRE IMOBILUL NR. 3431**

Oficiul de Cadastru și Publicitate Imobiliară SUCEAVA
Biroul de Cadastru și Publicitate Imobiliară Falticeni

A. Partea I. Descrierea imobilului

TEREN Necunoscut

Nr. CF vechi:129

Nr. cadastral vechi:505/2

Adresa: Loc. Giulesti, Jud. Suceava

Nr. Crt	Nr cadastral Nr. topografic	Suprafața* (mp)	Observații / Referințe
A1	32772	3.443	Sector cadastral:37 Teren neimprejmuit;

B. Partea II. Proprietari și acte

Inscrieri privitoare la dreptul de proprietate și alte drepturi reale		Referințe
2067 / 16/08/2000		
Act Administrativ nr. 1309, din 16/05/1996 emis de CJPSDPAT Suceava (adeverinta nr 1808/2000, plan divizare nr 11283/2000 din incheierea nr 2968/2000);		
B1	Intabulare, drept de PROPRIETATE, dobandit prin Reconstituire, cota actuala 1/1, cota initiala 1/1 1) OLARU CONSTANTIN DEFUNCT:Da 2) OLARU NATALIA <i>OBSERVATII: (provenita din conversia CF 129)</i>	A1

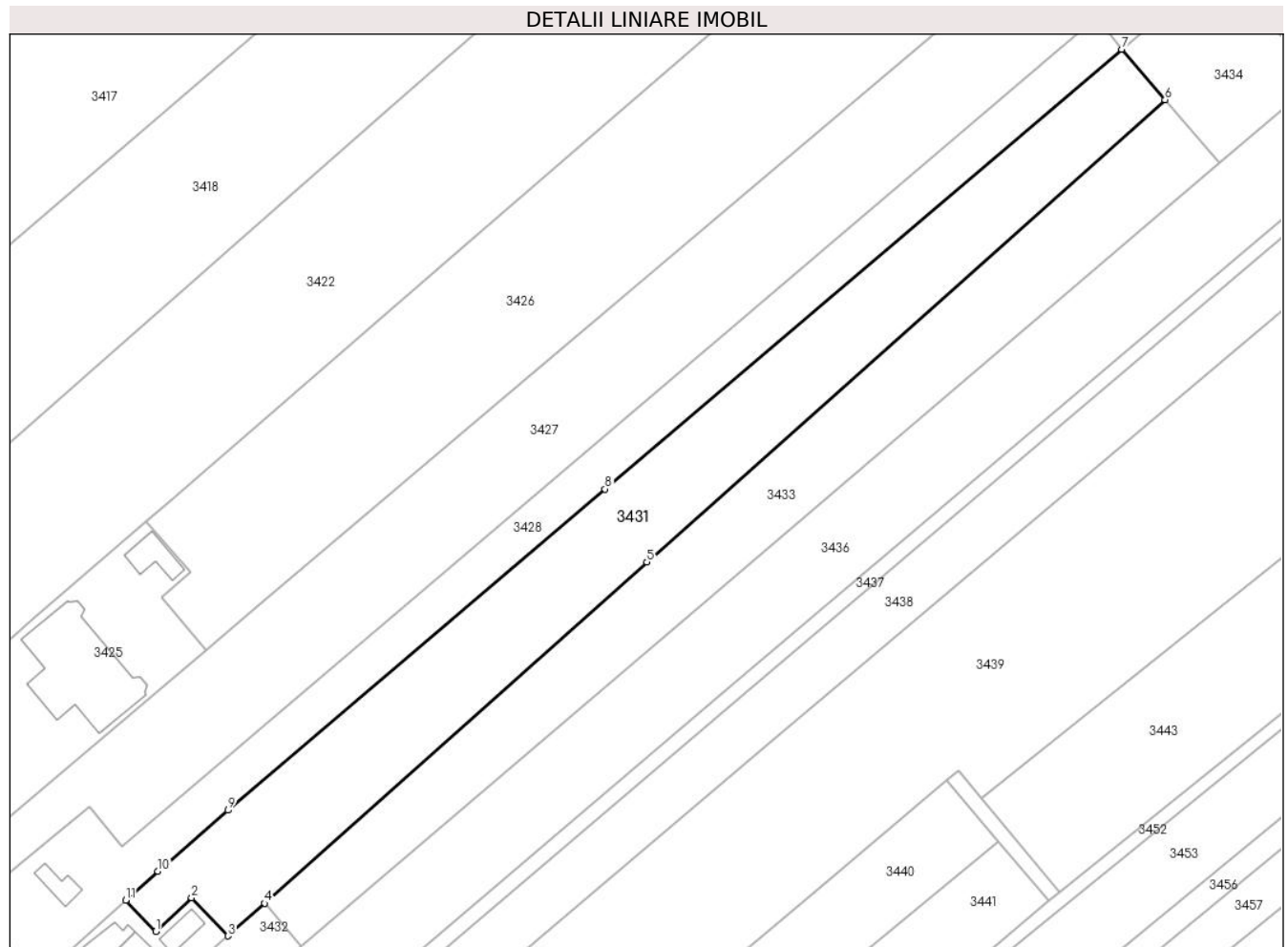
C. Partea III. SARCINI .

Inscrieri privind dezmembramintele dreptului de proprietate, drepturi reale de garanție și sarcini	Referințe
NU SUNT	

Anexa Nr. 1 La Partea I**Teren**

Nr cadastral	Suprafața (mp)*	Observații / Referințe
32772	3.443	

* Suprafața este determinată în planul de proiecție Stereo 70.

**Date referitoare la teren**

Crt	Categorie folosință	Intra vilan	Suprafața (mp)	Tarla	Parcelă	Nr. topo	Observații / Referințe
1	arabil	DA	1.752	Cv 16	568	-	
2	arabil	NU	1.691	41	274	-	

Lungime Segmente

1) Valorile lungimilor segmentelor sunt obținute din proiecție în plan.

Punct început	X / Y	Punct sfârșit	X / Y	Lungime segment (** (m)
1	604.479,593 650.181,73	2	604.486,126 650.187,824	8.934
2	604.486,126 650.187,824	3	604.492,728 650.180,894	9.571
3	604.492,728 650.180,894	4	604.499,363 650.186,81	8.889
4	604.499,363 650.186,81	5	604.568,894 650.248,796	93.15

Punct început	X / Y	Punct sfârșit	X / Y	Lungime segment (** (m)
5	604.568,894 650.248,796	6	604.663,106 650.332,785	126.215
6	604.663,106 650.332,785	7	604.655,19 650.341,957	12.115
7	604.655,19 650.341,957	8	604.561,295 650.262,069	123.282
8	604.561,295 650.262,069	9	604.492,711 650.203,716	90.049
9	604.492,711 650.203,716	10	604.479,994 650.192,643	16.862
10	604.479,994 650.192,643	11	604.474,164 650.187,406	7.837
11	604.474,164 650.187,406	1	604.479,593 650.181,73	7.854

** Lungimile segmentelor sunt determinate în planul de proiecție Stereo 70 și sunt rotunjite la 1 milimetru.

*** Distanța dintre puncte este formată din segmente cumulate ce sunt mai mici decât valoarea 1 milimetru.

**DATE DESPRE IMOBILUL NR. 3432**

Oficiul de Cadastru și Publicitate Imobiliară SUCEAVA
Biroul de Cadastru și Publicitate Imobiliară Falticeni

A. Partea I. Descrierea imobilului

TEREN Intravilan

Nr. CF vechi:185

Nr. cadastral vechi:504/1

Adresa: Loc. Giulesti, Jud. Suceava

Nr. Crt	Nr cadastral Nr. topografic	Suprafața* (mp)	Observații / Referințe
A1	32647	463	Sector cadastral:37 Teren neimprejmuit;

B. Partea II. Proprietari și acte

Inscrieri privitoare la dreptul de proprietate și alte drepturi reale	Referințe
2968 / 22/11/2000	
Act Notarial nr. 3135, din 08/11/2000 emis de BNP Maria Apostol;	
B1	A1
Intabulare, drept de PROPRIETATE, dobandit prin Conventie, cota actuala 1/1, cota initiala 1/1	
1) OLARU PAUL	
<i>OBSERVATII: (provenita din conversia CF 185)</i>	

C. Partea III. SARCINI .

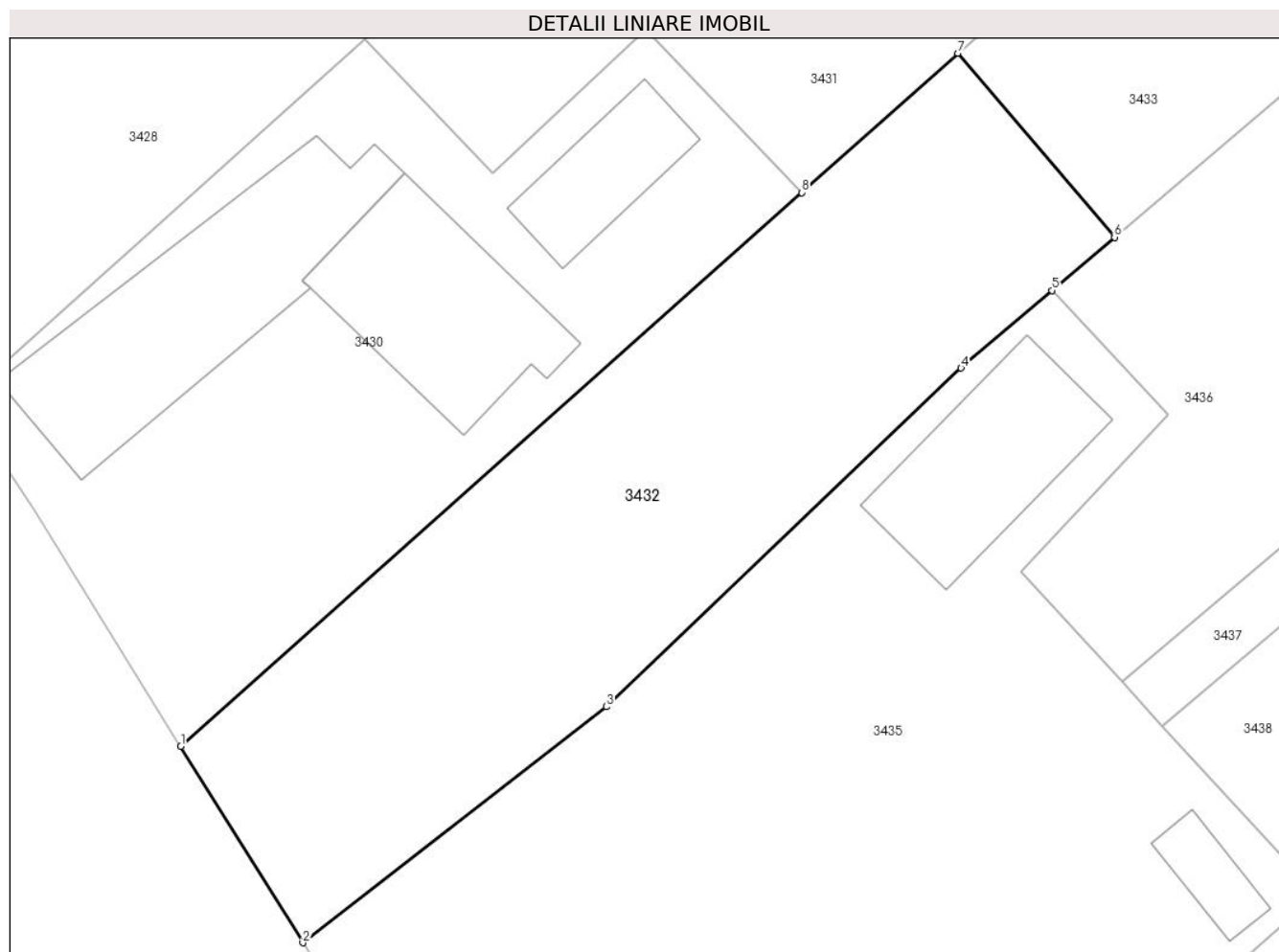
Inscrieri privind dezmembramintele dreptului de proprietate, drepturi reale de garanție și sarcini	Referințe
NU SUNT	

Anexa Nr. 1 La Partea I

Teren

Nr cadastral	Suprafața (mp)*	Observații / Referințe
32647	463	

* Suprafața este determinată în planul de proiecție Stereo 70.



Date referitoare la teren

Crt	Categorie folosință	Intravilan	Suprafața (mp)	Tarla	Parcelă	Nr. topo	Observații / Referințe
1	curți constructii	DA	463	Cv 16	567	-	

Lungime Segmente

1) Valorile lungimilor segmentelor sunt obținute din proiecție în plan.

Punct început	X / Y	Punct sfârșit	X / Y	Lungime segment (** (m)
1	604.466,371 650.157,398	2	604.471,554 650.149,064	9.814
2	604.471,554 650.149,064	3	604.484,432 650.159,08	16.315
3	604.484,432 650.159,08	4	604.499,501 650.173,451	20.823
4	604.499,501 650.173,451	5	604.503,364 650.176,743	5.075
5	604.503,364 650.176,743	6	604.506,016 650.179,003	3.485

Punct început	X / Y	Punct sfârșit	X / Y	Lungime segment (** (m)
6	604.506,016 650.179,003	7	604.499,363 650.186,81	10.257
7	604.499,363 650.186,81	8	604.492,728 650.180,894	8.889
8	604.492,728 650.180,894	1	604.466,371 650.157,398	35.309

** Lungimile segmentelor sunt determinate în planul de proiecție Stereo 70 și sunt rotunjite la 1 milimetru.

*** Distanța dintre puncte este formată din segmente cumulate ce sunt mai mici decât valoarea 1 milimetru.

**DATE DESPRE IMOBILUL NR. 3433**

Oficiul de Cadastru și Publicitate Imobiliară SUCEAVA
Biroul de Cadastru și Publicitate Imobiliară Falticeni

A. Partea I. Descrierea imobilului

TEREN Necunoscut

Nr. CF vechi:185

Nr. cadastral vechi:505/1

Adresa: Loc. Giulesti, Jud. Suceava

Nr. Crt	Nr cadastral Nr. topografic	Suprafața* (mp)	Observații / Referințe
A1	32648	2.787	Sector cadastral:37 Teren neimprejmuit;

B. Partea II. Proprietari și acte

Inscrieri privitoare la dreptul de proprietate și alte drepturi reale	Referințe
2968 / 22/11/2000	
Act Notarial nr. 3135, din 08/11/2000 emis de BNP Maria Apostol;	
B1	A1
Intabulare, drept de PROPRIETATE, dobandit prin Conventie, cota actuala 1/1, cota initiala 1/1	
1) OLARU PAUL	
<i>OBSERVATII: (provenita din conversia CF 185)</i>	

C. Partea III. SARCINI .

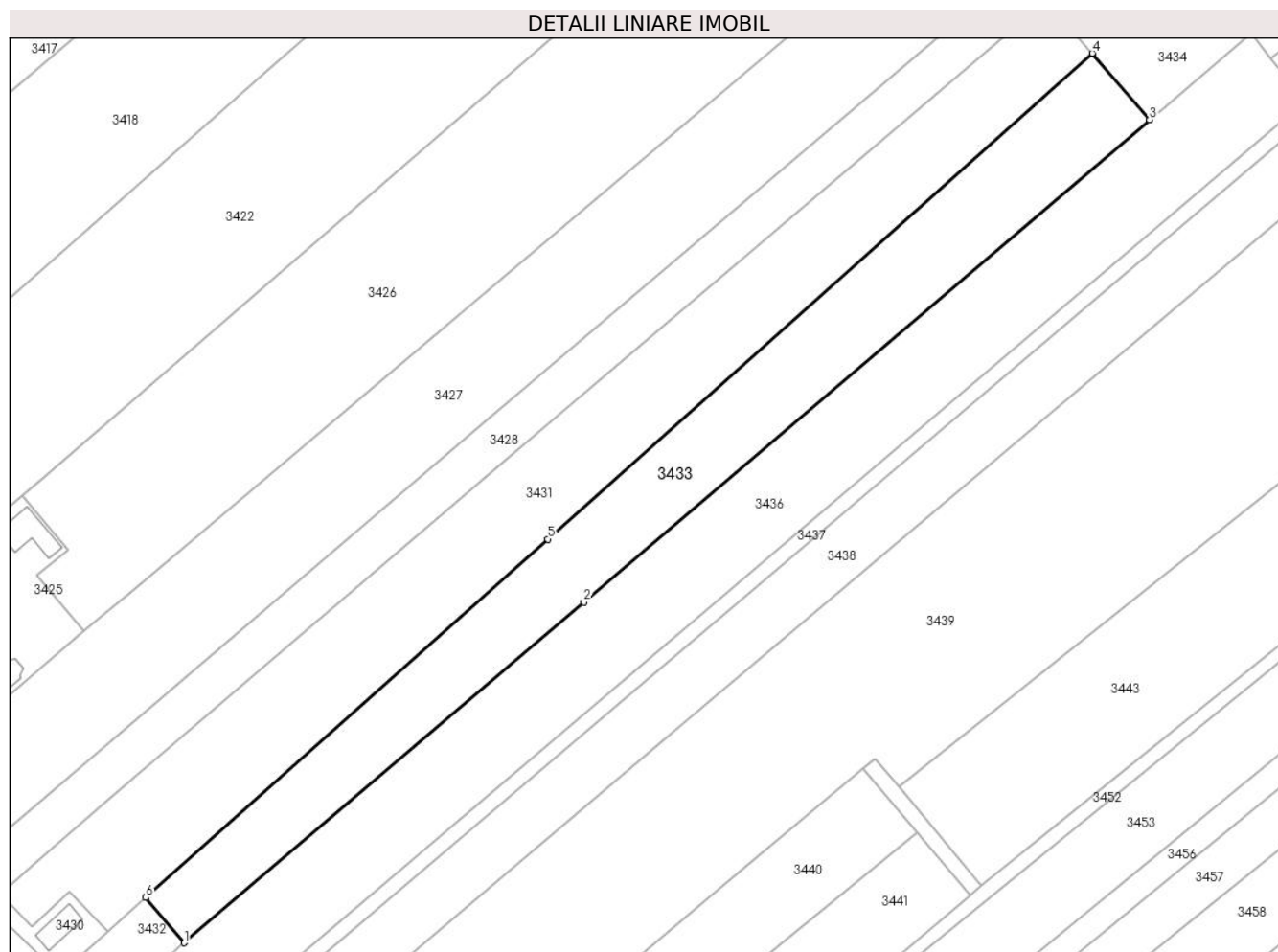
Inscrieri privind dezmembramintele dreptului de proprietate, drepturi reale de garanție și sarcini	Referințe
NU SUNT	

Anexa Nr. 1 La Partea I

Teren

Nr cadastral	Suprafața (mp)*	Observații / Referințe
32648	2.787	

* Suprafața este determinată în planul de proiecție Stereo 70.



Date referitoare la teren

Crt	Categorie folosință	Intra vilan	Suprafața (mp)	Tarla	Parcelă	Nr. topo	Observații / Referințe
1	arabil	DA	1.038	Cv 16	568	-	
2	arabil	NU	1.749	41	274	-	

Lungime Segmente

1) Valorile lungimilor segmentelor sunt obținute din proiecție în plan.

Punct început	X / Y	Punct sfârșit	X / Y	Lungime segment (** (m)
1	604.506,016 650.179,003	2	604.575,131 650.237,903	90.808
2	604.575,131 650.237,903	3	604.673,008 650.321,313	128.597
3	604.673,008 650.321,313	4	604.663,106 650.332,785	15.155
4	604.663,106 650.332,785	5	604.568,894 650.248,796	126.215

Punct început	X / Y	Punct sfârșit	X / Y	Lungime segment (** (m)
5	604.568,894 650.248,796	6	604.499,363 650.186,81	93.15
6	604.499,363 650.186,81	1	604.506,016 650.179,003	10.257

** Lungimile segmentelor sunt determinate în planul de proiecție Stereo 70 și sunt rotunjite la 1 milimetru.

*** Distanța dintre puncte este formată din segmente cumulate ce sunt mai mici decât valoarea 1 milimetru.

**DATE DESPRE IMOBILUL NR. 3434**

Oficiul de Cadastru și Publicitate Imobiliară SUCEAVA
Biroul de Cadastru și Publicitate Imobiliară Falticeni

A. Partea I. Descrierea imobilului

TEREN Extravilan

Adresa: Jud. Suceava

Nr. Crt	Nr cadastral Nr. topografic	Suprafața* (mp)	Observații / Referințe
A1		645	Sector cadastral:37 Teren neimprejmut;

B. Partea II. Proprietari și acte

Inscrieri privitoare la dreptul de proprietate și alte drepturi reale		Referințe
/		
Act Normativ nr. 7, din 13/03/1996 emis de PARLAMENT;		
B1	Inscrierea posesiei, drept de PROPRIETATE, dobandit prin Constituire, cota actuala 1/1, cota initiala 1/1 1) NEIDENTIFICAT NEIDENTIFICAT	A1
B2	se notează mențiunea proprietar neidentificat 1) NEIDENTIFICAT NEIDENTIFICAT	A1

C. Partea III. SARCINI .

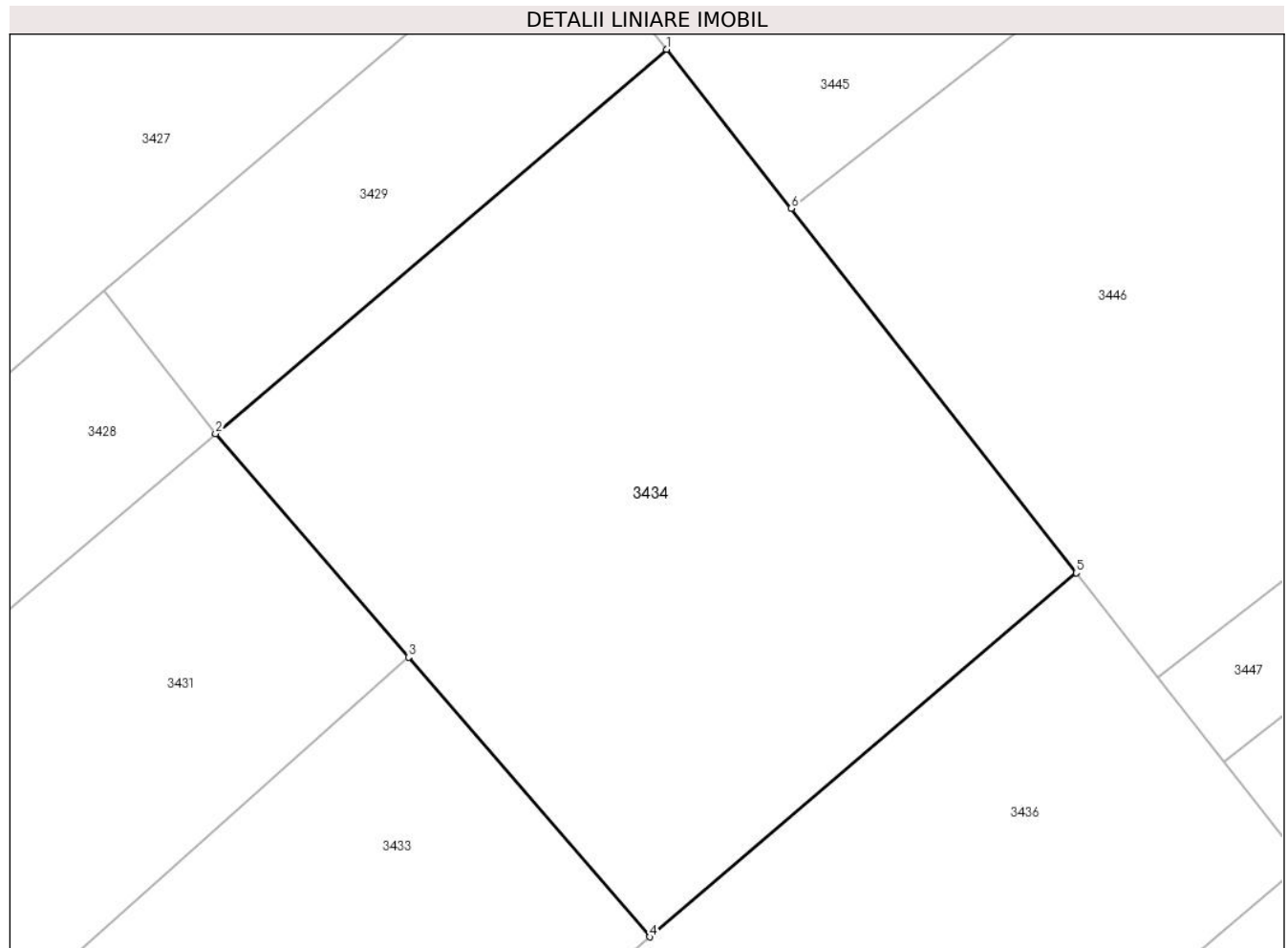
Inscrieri privind dezmembramintele dreptului de proprietate, drepturi reale de garanție și sarcini	Referințe
NU SUNT	

Anexa Nr. 1 La Partea I

Teren

Nr cadastral	Suprafața (mp)*	Observații / Referințe
	645	

* Suprafața este determinată în planul de proiecție Stereo 70.



Date referitoare la teren

Crt	Categorie folosință	Intra vilan	Suprafața (mp)	Tarla	Parcelă	Nr. topo	Observații / Referințe
1	arabil	NU	645	41	274	-	

Lungime Segmente

1) Valorile lungimilor segmentelor sunt obținute din proiecție în plan.

Punct început	X / Y	Punct sfârșit	X / Y	Lungime segment (** (m)
1	604.673,705 650.357,71	2	604.655,19 650.341,957	24.309
2	604.655,19 650.341,957	3	604.663,106 650.332,785	12.115
3	604.663,106 650.332,785	4	604.673,008 650.321,313	15.155
4	604.673,008 650.321,313	5	604.690,523 650.336,24	23.013
5	604.690,523 650.336,24	6	604.678,818 650.351,182	18.981

Punct început	X / Y	Punct sfârșit	X / Y	Lungime segment (** (m)
6	604.678,818 650.351,182	1	604.673,705 650.357,71	8.292

** Lungimile segmentelor sunt determinate în planul de proiecție Stereo 70 și sunt rotunjite la 1 milimetru.

*** Distanța dintre puncte este formată din segmente cumulate ce sunt mai mici decât valoarea 1 milimetru.

**DATE DESPRE IMOBILUL NR. 3435**

Oficiul de Cadastru și Publicitate Imobiliară SUCEAVA
Biroul de Cadastru și Publicitate Imobiliară Falticeni

A. Partea I. Descrierea imobilului

TEREN Intravilan

Nr. CF vechi:680
Nr. cadastral vechi:1459

Adresa: Loc. Giulesti, Str Înv. Dumitru Săvinescu, Nr. 134, Jud. Suceava

Nr. Crt	Nr cadastral Nr. topografic	Suprafața* (mp)	Observații / Referințe
A1	31999	1.000	Sector cadastral:37 Teren neimprejmuit;

Construcții

Crt	Nr cadastral Nr. topografic	Adresa	Observații / Referințe
A1.3	31999-C3	Loc. Giulesti, Str Înv. Dumitru Săvinescu, Nr. 134, Jud. Suceava	Nr. niveluri:1; S. construita la sol:12 mp; S. construita desfasurata:12 mp; Coteș, P, Sd=12 mp
A1.4	31999-C4	Loc. Giulesti, Str Înv. Dumitru Săvinescu, Nr. 134, Jud. Suceava	Nr. niveluri:1; S. construita la sol:52 mp; S. construita desfasurata:52 mp; Anexă, P, Sd=52 mp

B. Partea II. Proprietari și acte

Inscrieri privitoare la dreptul de proprietate și alte drepturi reale		Referințe
1680 / 18/04/2005		
Act Notarial nr. 1893, din 01/01/2005 emis de BNP O BUSUIOC;		
B1	Intabulare, drept de PROPRIETATE, dobandit prin Conventie, cota actuala 1/1, cota initiala 1/1 1) SPINU EUGENIA ELENA, lipsă CNP proprietar 2) SPINU LUCIAN MIHAITA, lipsă CNP proprietar <i>OBSERVATII: (provenita din conversia CF 680)</i>	A1, A1.3
/		
Act Administrativ nr. 5505, din 12/08/2024 emis de Primăria Boroaia;		
B3	Intabulare, drept de PROPRIETATE, dobandit prin Construire, cota actuala 1/1, cota initiala 1/1 1) SPINU EUGENIA ELENA, lipsă CNP proprietar 2) SPINU LUCIAN MIHAITA, lipsă CNP proprietar	A1.4

C. Partea III. SARCINI .

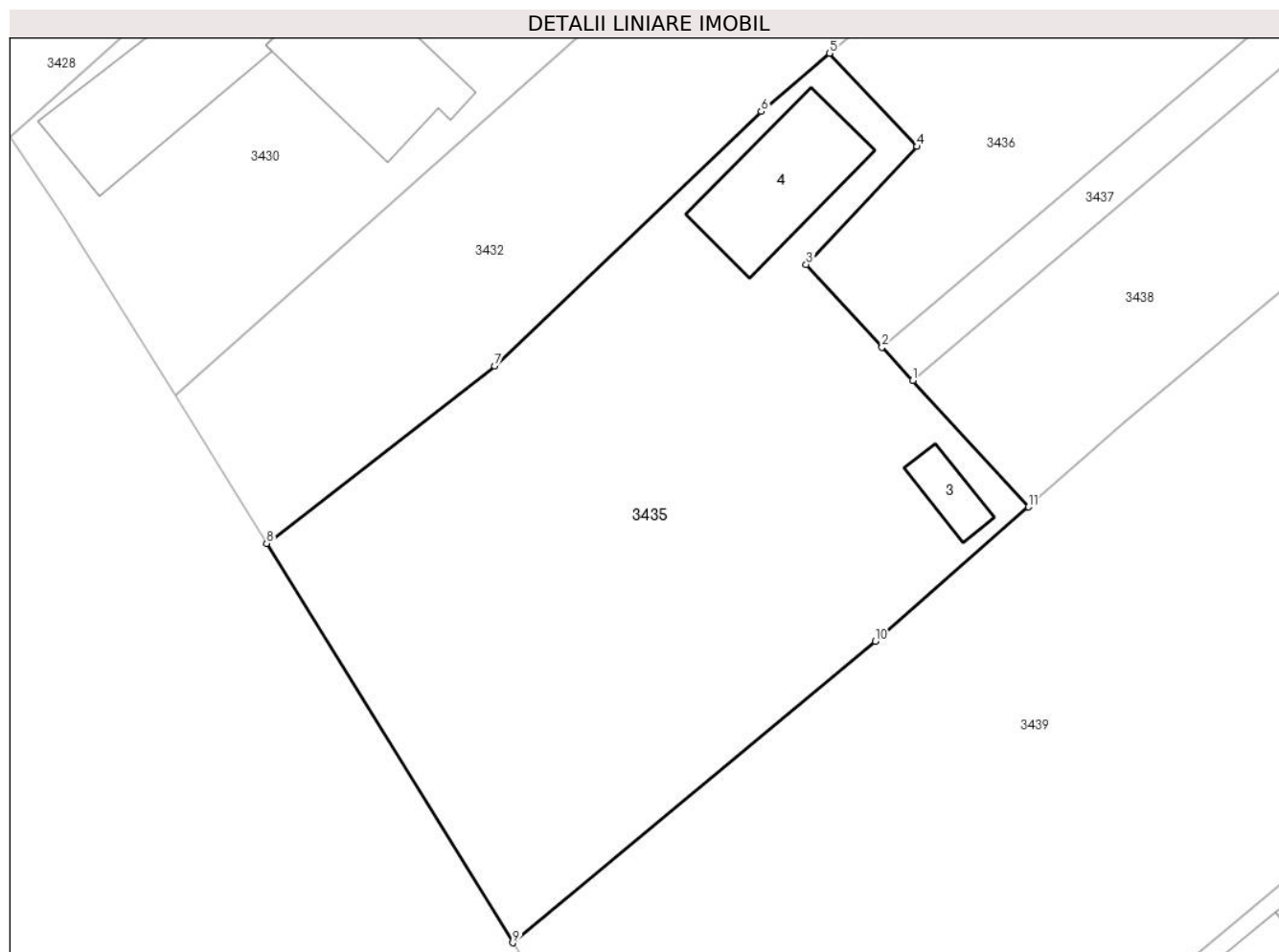
Inscrieri privind dezmembramentele dreptului de proprietate, drepturi reale de garanție și sarcini	Referințe
NU SUNT	

Anexa Nr. 1 La Partea I

Teren

Nr cadastral	Suprafața (mp)*	Observații / Referințe
31999	1.000	

* Suprafața este determinată în planul de proiecție Stereo 70.



Date referitoare la teren

Crt	Categorie folosință	Intra vilan	Suprafața (mp)	Tarla	Parcelă	Nr. topo	Observații / Referințe
1	curți constructii	DA	1.000	Cv 16	569, 570, 571	-	

Date referitoare la construcții

Crt	Număr	Destinație construcție	Supraf. (mp)	Situație juridică	Observații / Referințe
A1.3	31999-C3	constructii anexa	12	Cu acte	Nr. niveluri:1; S. construita la sol:12 mp; S. construita desfasurata:12 mp; Coteș, P, Sd=12 mp
A1.4	31999-C4	constructii anexa	52	Cu acte	Nr. niveluri:1; S. construita la sol:52 mp; S. construita desfasurata:52 mp; Anexă, P, Sd=52 mp

Lungime Segmente

1) Valorile lungimilor segmentelor sunt obținute din proiecție în plan.

Punct început	X / Y	Punct sfârșit	X / Y	Lungime segment (** (m)
1	604.508,061 650.158,251	2	604.506,329 650.160,139	2.562
2	604.506,329 650.160,139	3	604.502,043 650.164,81	6.339

Punct început	X / Y	Punct sfârșit	X / Y	Lungime segment (** (m)
3	604.502,043 650.164,81	4	604.508,309 650.171,473	9.147
4	604.508,309 650.171,473	5	604.503,364 650.176,743	7.227
5	604.503,364 650.176,743	6	604.499,501 650.173,451	5.075
6	604.499,501 650.173,451	7	604.484,432 650.159,08	20.823
7	604.484,432 650.159,08	8	604.471,554 650.149,064	16.315
8	604.471,554 650.149,064	9	604.485,461 650.126,502	26.504
9	604.485,461 650.126,502	10	604.505,953 650.143,532	26.645
10	604.505,953 650.143,532	11	604.514,613 650.151,111	11.508
11	604.514,613 650.151,111	1	604.508,061 650.158,251	9.69

** Lungimile segmentelor sunt determinate în planul de proiecție Stereo 70 și sunt rotunjite la 1 milimetru.

*** Distanța dintre puncte este formată din segmente cumulate ce sunt mai mici decât valoarea 1 milimetru.

**DATE DESPRE IMOBILUL NR. 3436**

Oficiul de Cadastru și Publicitate Imobiliară SUCEAVA
Biroul de Cadastru și Publicitate Imobiliară Falticeni

A. Partea I. Descrierea imobilului

TEREN Necunoscut

Nr. CF vechi:679
Nr. cadastral vechi:1460

Adresa: Loc. Giulesti, Jud. Suceava

Nr. Crt	Nr cadastral Nr. topografic	Suprafața* (mp)	Observații / Referințe
A1	31998	3.700	Sector cadastral:37 Teren neimprejmuit;

B. Partea II. Proprietari și acte

Inscrieri privitoare la dreptul de proprietate și alte drepturi reale		Referințe
1679 / 18/04/2005		
Act Notarial nr. 75, din 01/01/2005 emis de BNP Maria Apostol (TP 976/95);		
B1	Intabulare, drept de PROPRIETATE, dobandit prin Succesiune, cota actuala 1/4, cota initiala 1/4 1) MACOVEI PETRU , lipsă CNP proprietar <i>OBSERVATII: (provenita din conversia CF 679)</i>	A1
B2	Intabulare, drept de PROPRIETATE, dobandit prin Succesiune, cota actuala 1/4, cota initiala 1/4 1) MACOVEI GHEORGHE <i>OBSERVATII: (provenita din conversia CF 679)</i>	A1
B3	Intabulare, drept de PROPRIETATE, dobandit prin Succesiune, cota actuala 1/4, cota initiala 1/4 1) MACOVEI ION <i>OBSERVATII: (provenita din conversia CF 679)</i>	A1
B4	Intabulare, drept de PROPRIETATE, dobandit prin Succesiune, cota actuala 1/4, cota initiala 1/4 1) VERGA GABRIELA <i>OBSERVATII: (provenita din conversia CF 679)</i>	A1

C. Partea III. SARCINI .

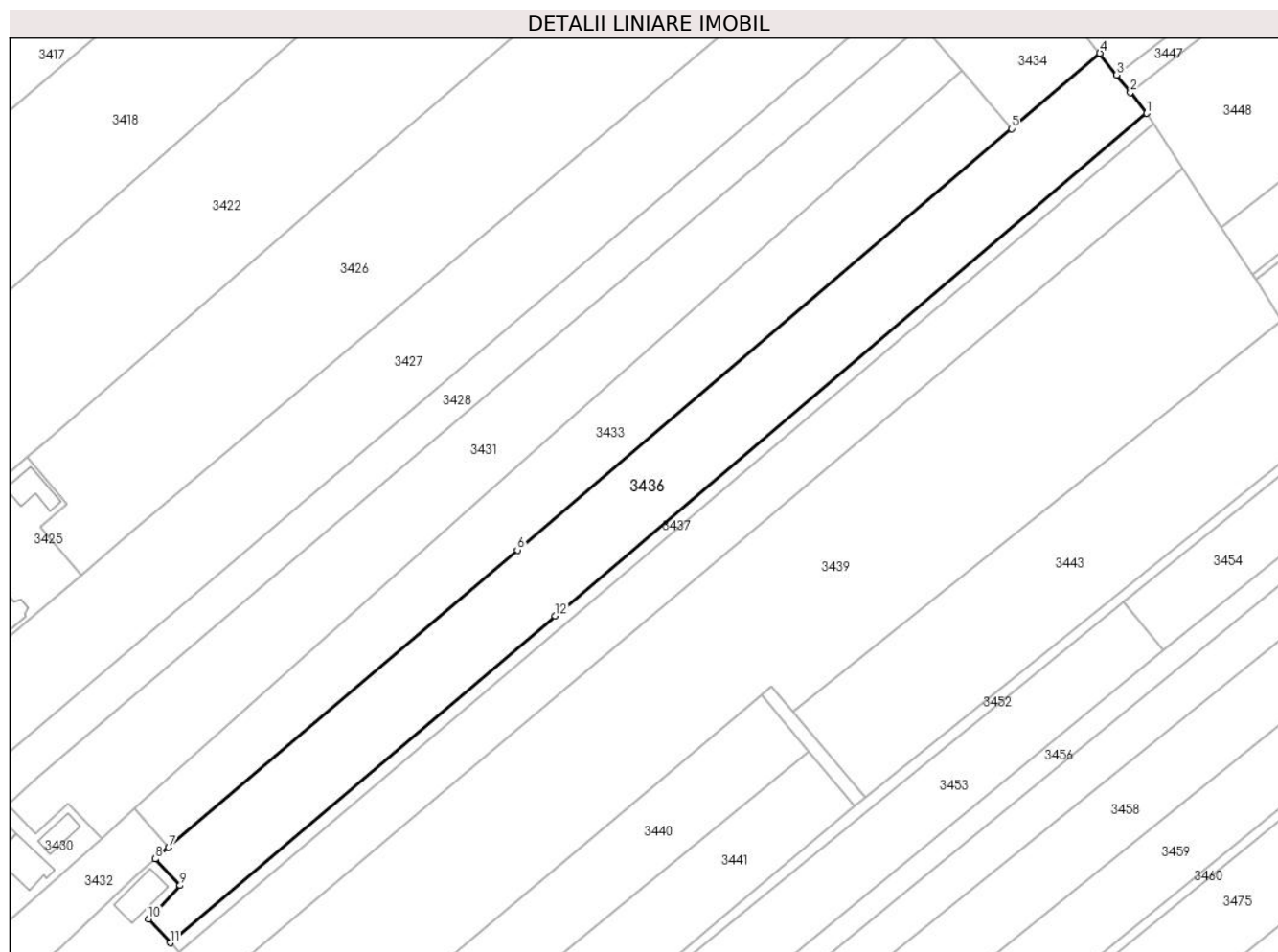
Inscrieri privind dezmembramintele dreptului de proprietate, drepturi reale de garanție și sarcini	Referințe
NU SUNT	

Anexa Nr. 1 La Partea I

Teren

Nr cadastral	Suprafața (mp)*	Observații / Referințe
31998	3.700	

* Suprafața este determinată în planul de proiecție Stereo 70.



Date referitoare la teren

Crt	Categorie folosință	Intravilan	Suprafața (mp)	Tarla	Parcelă	Nr. topo	Observații / Referințe
1	arabil	DA	1.421	Cv 16	572	-	
2	arabil	NU	2.279	41	274	-	

Lungime Segmente

1) Valorile lungimilor segmentelor sunt obținute din proiecție în plan.

Punct început	X / Y	Punct sfârșit	X / Y	Lungime segment (** (m)
1	604.699,833 650.324,355	2	604.696,588 650.328,498	5.263
2	604.696,588 650.328,498	3	604.693,892 650.331,939	4.371
3	604.693,892 650.331,939	4	604.690,523 650.336,24	5.463
4	604.690,523 650.336,24	5	604.673,008 650.321,313	23.013

Punct început	X / Y	Punct sfârșit	X / Y	Lungime segment (** (m)
5	604.673,008 650.321,313	6	604.575,131 650.237,903	128.597
6	604.575,131 650.237,903	7	604.506,016 650.179,003	90.808
7	604.506,016 650.179,003	8	604.503,364 650.176,743	3.485
8	604.503,364 650.176,743	9	604.508,309 650.171,473	7.227
9	604.508,309 650.171,473	10	604.502,043 650.164,81	9.147
10	604.502,043 650.164,81	11	604.506,329 650.160,139	6.339
11	604.506,329 650.160,139	12	604.582,596 650.224,863	100.03
12	604.582,596 650.224,863	1	604.699,833 650.324,355	153.763

** Lungimile segmentelor sunt determinate în planul de proiecție Stereo 70 și sunt rotunjite la 1 milimetru.

*** Distanța dintre puncte este formată din segmente cumulate ce sunt mai mici decât valoarea 1 milimetru.

**DATE DESPRE IMOBILUL NR. 3437**

Oficiul de Cadastru și Publicitate Imobiliară SUCEAVA
Biroul de Cadastru și Publicitate Imobiliară Falticeni

A. Partea I. Descrierea imobilului

TEREN Necunoscut

Adresa: Loc. Giulesti, Jud. Suceava

Nr. Crt	Nr cadastral Nr. topografic	Suprafața* (mp)	Observații / Referințe
A1		650	Sector cadastral:37 Teren neimprejmit;

B. Partea II. Proprietari și acte

Inscrieri privitoare la dreptul de proprietate și alte drepturi reale		Referințe
/		
Act Normativ nr. 7, din 13/03/1996 emis de PARLAMENT;		
B1	Inscrierea posesiei, drept de PROPRIETATE, dobandit prin Constituire, cota actuala 1/1, cota initiala 1/1 1) NEIDENTIFICAT NEIDENTIFICAT	A1
B2	se notează mențiunea proprietar neidentificat 1) NEIDENTIFICAT NEIDENTIFICAT	A1

C. Partea III. SARCINI .

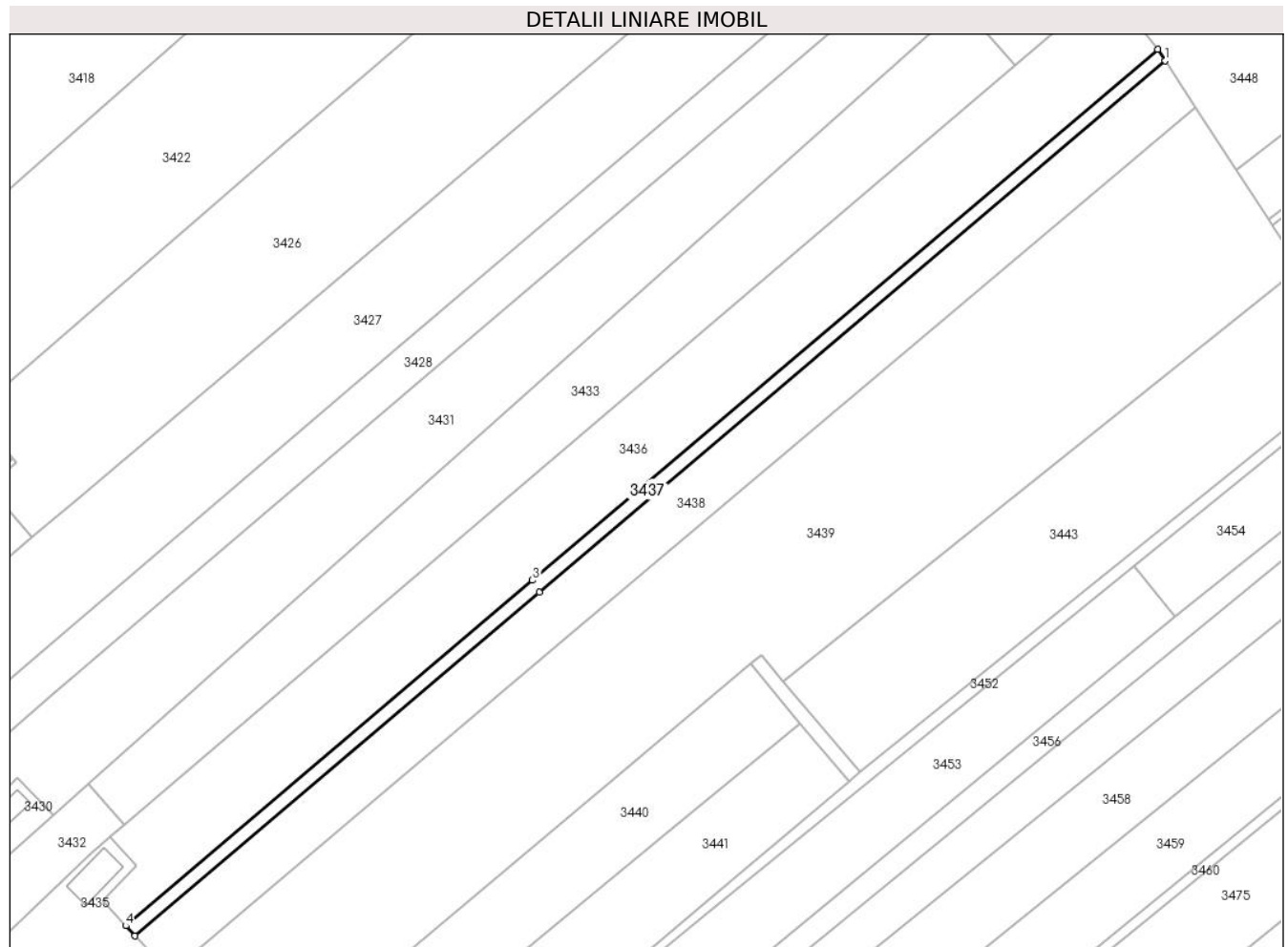
Inscrieri privind dezmembramintele dreptului de proprietate, drepturi reale de garanție și sarcini	Referințe
NU SUNT	

Anexa Nr. 1 La Partea I

Teren

Nr cadastral	Suprafața (mp)*	Observații / Referințe
	650	

* Suprafața este determinată în planul de proiecție Stereo 70.



Date referitoare la teren

Crt	Categorie folosință	Intravilan	Suprafața (mp)	Tarla	Parcelă	Nr. topo	Observații / Referințe
1	arabil	DA	255	Cv 16	572	-	
2	arabil	NU	395	41	274	-	

Lungime Segmente

1) Valorile lungimilor segmentelor sunt obținute din proiecție în plan.

Punct început	X / Y	Punct sfârșit	X / Y	Lungime segment (** (m)
1	604.701,247 650.322,193	2	604.699,833 650.324,355	2.583
2	604.699,833 650.324,355	3	604.582,596 650.224,863	153.763
3	604.582,596 650.224,863	4	604.506,329 650.160,139	100.03
4	604.506,329 650.160,139	5	604.508,061 650.158,251	2.562

Punct început	X / Y	Punct sfârșit	X / Y	Lungime segment (** (m)
5	604.508,061 650.158,251	6	604.583,891 650.222,602	99.454
6	604.583,891 650.222,602	1	604.701,247 650.322,193	153.918

** Lungimile segmentelor sunt determinate în planul de proiecție Stereo 70 și sunt rotunjite la 1 milimetru.

*** Distanța dintre puncte este formată din segmente cumulate ce sunt mai mici decât valoarea 1 milimetru.

**DATE DESPRE IMOBILUL NR. 3438**

Oficiul de Cadastru și Publicitate Imobiliară SUCEAVA
Biroul de Cadastru și Publicitate Imobiliară Falticeni

A. Partea I. Descrierea imobilului

TEREN Necunoscut

Adresa: Loc. Giulesti, Jud. Suceava

Nr. Crt	Nr cadastral Nr. topografic	Suprafața* (mp)	Observații / Referințe
A1		2.500	Sector cadastral:37 Teren neimprejmuit;

B. Partea II. Proprietari și acte

Inscrieri privitoare la dreptul de proprietate și alte drepturi reale		Referințe
/		
Act Administrativ nr. 1065, din 17/08/1995 emis de CJPSDPAT Suceava;		
B1	Intabulare, drept de PROPRIETATE, dobandit prin Reconstituire, cota actuala 1/1, cota initiala 1/1	A1
	1) GÎSCĂ ILINCA , lipsă CNP proprietar DEFUNCT:Da	
	2) MACOVEI CONSTANTIN DEFUNCT:Da	

C. Partea III. SARCINI .

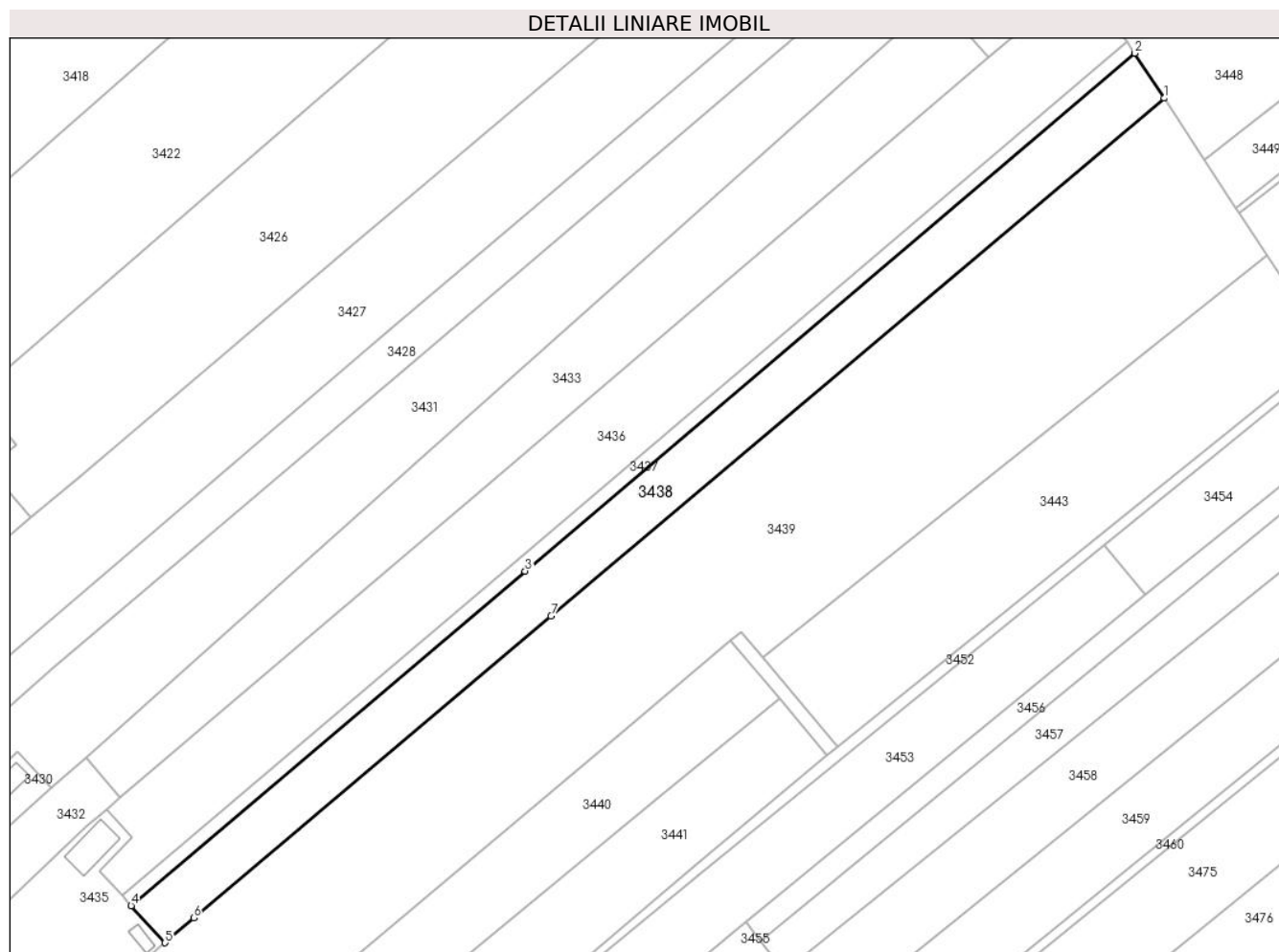
Inscrieri privind dezmembramintele dreptului de proprietate, drepturi reale de garanție și sarcini	Referințe
NU SUNT	

Anexa Nr. 1 La Partea I

Teren

Nr cadastral	Suprafața (mp)*	Observații / Referințe
	2.500	

* Suprafața este determinată în planul de proiecție Stereo 70.



Date referitoare la teren

Crt	Categorie folosință	Intravilan	Suprafața (mp)	Tarla	Parcelă	Nr. topo	Observații / Referințe
1	arabil	DA	953	Cv 16	572	-	
2	arabil	NU	1.547	41	274	-	

Lungime Segmente

1) Valorile lungimilor segmentelor sunt obținute din proiecție în plan.

Punct început	X / Y	Punct sfârșit	X / Y	Lungime segment (** (m)
1	604.706,894 650.313,554	2	604.701,247 650.322,193	10.321
2	604.701,247 650.322,193	3	604.583,891 650.222,602	153.918
3	604.583,891 650.222,602	4	604.508,061 650.158,251	99.454
4	604.508,061 650.158,251	5	604.514,613 650.151,111	9.69

Punct început	X / Y	Punct sfârșit	X / Y	Lungime segment (** (m)
5	604.514,613 650.151,111	6	604.520,08 650.155,896	7.266
6	604.520,08 650.155,896	7	604.588,853 650.213,936	89.99
7	604.588,853 650.213,936	1	604.706,894 650.313,554	154.459

** Lungimile segmentelor sunt determinate în planul de proiecție Stereo 70 și sunt rotunjite la 1 milimetru.

*** Distanța dintre puncte este formată din segmente cumulate ce sunt mai mici decât valoarea 1 milimetru.

**DATE DESPRE IMOBILUL NR. 3439**

Oficiul de Cadastru și Publicitate Imobiliară SUCEAVA
Biroul de Cadastru și Publicitate Imobiliară Falticeni

A. Partea I. Descrierea imobilului

TEREN Necunoscut

Adresa: Loc. Giulesti, Jud. Suceava

Nr. Crt	Nr cadastral Nr. topografic	Suprafața* (mp)	Observații / Referințe
A1		8.500	Sector cadastral:37 Teren neimprejmuit;

B. Partea II. Proprietari și acte

Inscrieri privitoare la dreptul de proprietate și alte drepturi reale	Referințe
/	
Act Administrativ nr. 1020, din 17/08/1995 emis de CJPSDPAT Suceava;	
B1	A1
Intabulare, drept de PROPRIETATE, dobandit prin Reconstituire, cota actuala 1/1, cota initiala 1/1	
1) MURĂRESCU IRIMIA, lipsă CNP proprietar DEFUNCT:Da	
2) MURĂRESCU ELEANA DEFUNCT:Da	

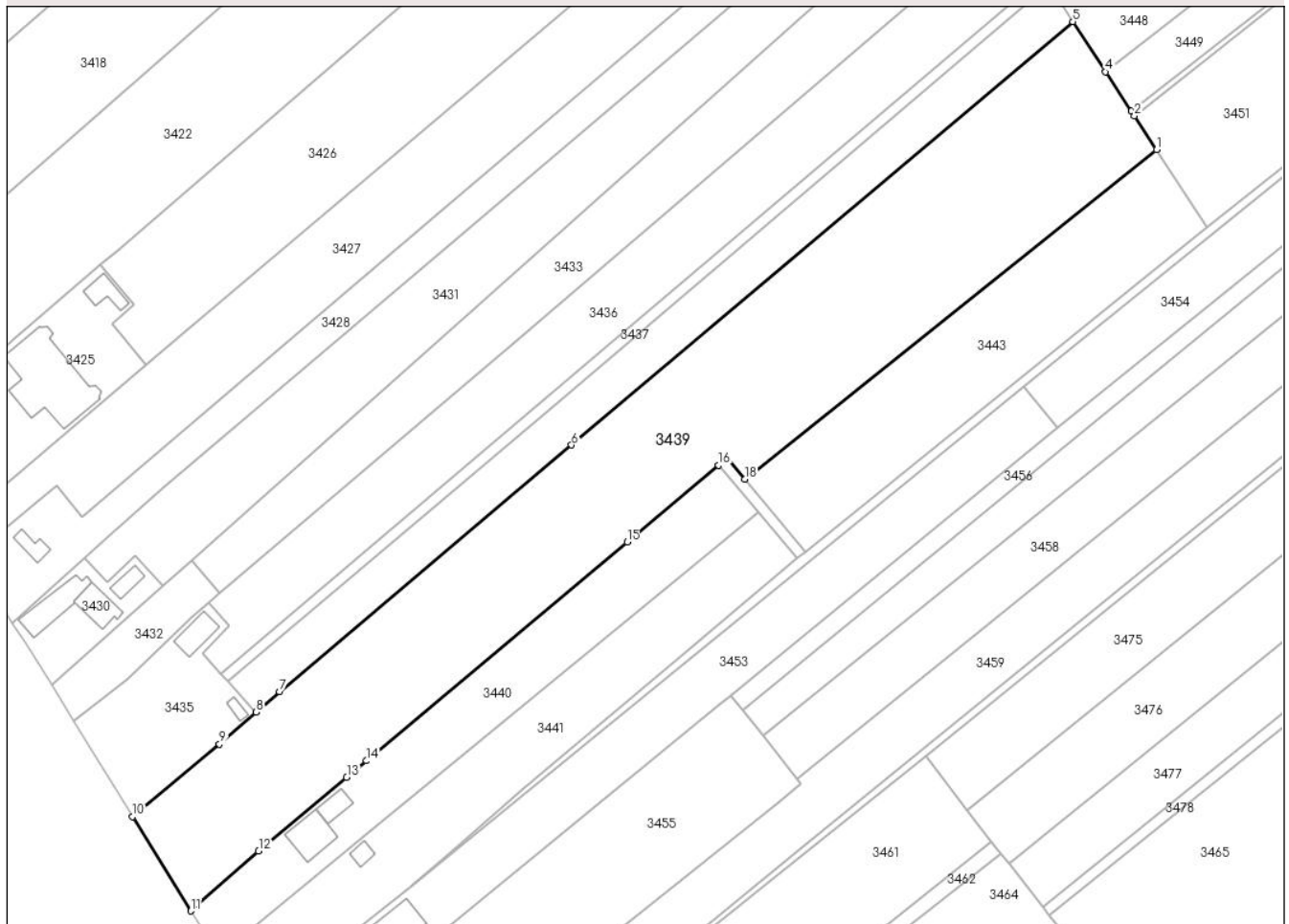
C. Partea III. SARCINI .

Inscrieri privind dezmembramintele dreptului de proprietate, drepturi reale de garanție și sarcini	Referințe
NU SUNT	

Anexa Nr. 1 La Partea I**Teren**

Nr cadastral	Suprafața (mp)*	Observații / Referințe
	8.500	

* Suprafața este determinată în planul de proiecție Stereo 70.

DETALII LINIARE IMOBIL**Date referitoare la teren**

Crt	Categorie folosință	Intravilan	Suprafața (mp)	Tarla	Parcelă	Nr. topo	Observații / Referințe
1	arabil	DA	3.458	Cv 16	573	-	
2	arabil	NU	5.042	41	274	-	

Lungime Segmente

1) Valorile lungimilor segmentelor sunt obținute din proiecție în plan.

Punct început	X / Y	Punct sfârșit	X / Y	Lungime segment (** (m))
1	604.726,61 650.283,396	2	604.721,401 650.291,364	9.52
2	604.721,401 650.291,364	3	604.720,682 650.292,463	1.313
3	604.720,682 650.292,463	4	604.714,63 650.301,721	11.061
4	604.714,63 650.301,721	5	604.706,894 650.313,554	14.138

Punct început	X / Y	Punct sfârșit	X / Y	Lungime segment (** (m)
5	604.706,894 650.313,554	6	604.588,853 650.213,936	154.459
6	604.588,853 650.213,936	7	604.520,08 650.155,896	89.99
7	604.520,08 650.155,896	8	604.514,613 650.151,111	7.266
8	604.514,613 650.151,111	9	604.505,953 650.143,532	11.508
9	604.505,953 650.143,532	10	604.485,461 650.126,502	26.645
10	604.485,461 650.126,502	11	604.499,203 650.104,318	26.095
11	604.499,203 650.104,318	12	604.515,148 650.118,382	21.261
12	604.515,148 650.118,382	13	604.535,901 650.135,746	27.059
13	604.535,901 650.135,746	14	604.540,562 650.139,646	6.078
14	604.540,562 650.139,646	15	604.601,922 650.191,107	80.083
15	604.601,922 650.191,107	16	604.623,479 650.209,186	28.134
16	604.623,479 650.209,186	17	604.625,481 650.210,865	2.613
17	604.625,481 650.210,865	18	604.629,619 650.205,952	6.423
18	604.629,619 650.205,952	1	604.726,61 650.283,396	124.117

** Lungimile segmentelor sunt determinate în planul de proiecție Stereo 70 și sunt rotunjite la 1 milimetru.

*** Distanța dintre puncte este formată din segmente cumulate ce sunt mai mici decât valoarea 1 milimetru.

**DATE DESPRE IMOBILUL NR. 3440**

Oficiul de Cadastru și Publicitate Imobiliară SUCEAVA
Biroul de Cadastru și Publicitate Imobiliară Falticeni

A. Partea I. Descrierea imobilului

TEREN Necunoscut

Nr. CF vechi:380
Nr. cadastral vechi:931

Adresa: Loc. Giulesti, Str Înv. Dumitru Săvinescu, Nr. 138, Jud. Suceava

Nr. Crt	Nr cadastral Nr. topografic	Suprafața* (mp)	Observații / Referințe
A1	32479	2.217	Sector cadastral:37 Teren neimprejmuit;

Construcții

Crt	Nr cadastral Nr. topografic	Adresa	Observații / Referințe
A1.1	32479-C1	Loc. Giulesti, Str Înv. Dumitru Săvinescu, Nr. 138, Jud. Suceava	Nr. niveluri:1; S. construita la sol:77 mp; S. construita desfasurata:77 mp; C1 - locuinta
A1.2	32479-C2	Loc. Giulesti, Str Înv. Dumitru Săvinescu, Nr. 138, Jud. Suceava	Nr. niveluri:1; S. construita la sol:35 mp; S. construita desfasurata:35 mp; C2 - grajd

B. Partea II. Proprietari și acte

Inscrieri privitoare la dreptul de proprietate și alte drepturi reale		Referințe
1343 / 06/06/2002		
Act Notarial nr. 1740, din 30/05/2002 emis de BNP Maria Apostol;		
B1	Intabulare, drept de PROPRIETATE, dobandit prin Conventie, cota actuala 1/2, cota initiala 1/2 1) CREMENE DRAGOS - PETRU <i>OBSERVATII: (provenita din conversia CF 380)</i>	A1, A1.1, A1.2
B2	Intabulare, drept de PROPRIETATE, dobandit prin Conventie, cota actuala 1/2, cota initiala 1/2 1) CREMENE ECATERINA <i>OBSERVATII: (provenita din conversia CF 380)</i>	A1, A1.1, A1.2

C. Partea III. SARCINI

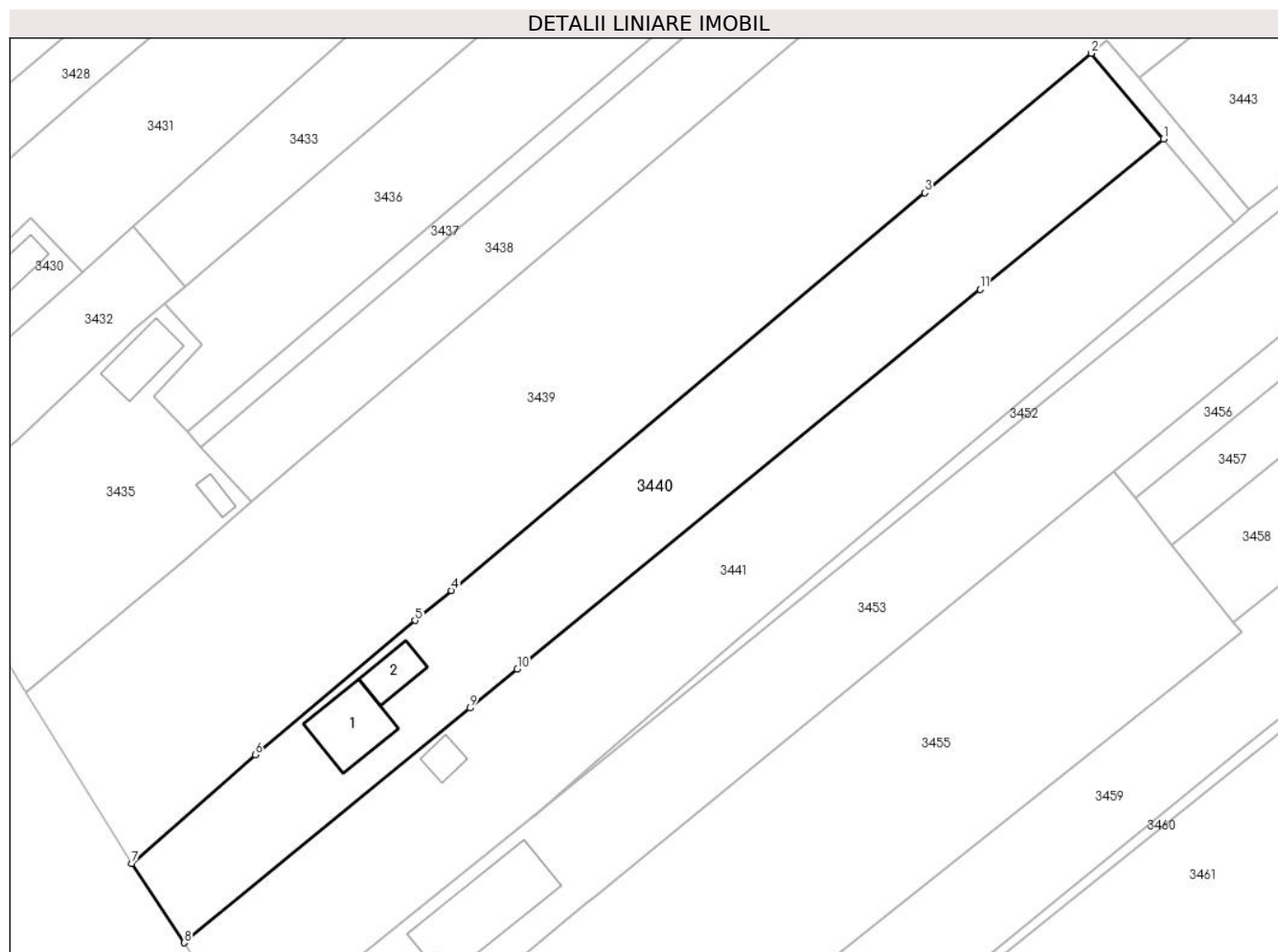
Inscrieri privind dezmembramintele dreptului de proprietate, drepturi reale de garanție și sarcini		Referințe
26251 / 30/09/2021		
Act Notarial nr. 1863, din 29/09/2021 emis de BIN Cirligeanu Virginia Laura[NOTARE];		
C3	se noteaza radierea ipotecii si interdictiilor inscrise conform contract de ipoteca nr 1717, emis de bnp L Cirligeanu	A1, A1.1, A1.2

Anexa Nr. 1 La Partea I

Teren

Nr cadastral	Suprafața (mp)*	Observații / Referințe
32479	2.217	

* Suprafața este determinată în planul de proiecție Stereo 70.



Date referitoare la teren

Crt	Categorie folosință	Intravilan	Suprafața (mp)	Tarla	Parcelă	Nr. topo	Observații / Referințe
1	curți constructii	DA	620	Cv 16	575	-	
2	faneata	DA	93	Cv 16	574	-	
3	livada	DA	1.083	Cv 16	576	-	
4	livada	NU	421	41	274	-	

Date referitoare la construcții

Crt	Număr	Destinație construcție	Supraf. (mp)	Situație juridică	Observații / Referințe
A1.1	32479-C1	construcții de locuințe	77	Cu acte	Nr. niveluri:1; S. construita la sol:77 mp; S. construita desfasurata:77 mp; C1 - locuinta
A1.2	32479-C2	construcții anexa	35	Cu acte	Nr. niveluri:1; S. construita la sol:35 mp; S. construita desfasurata:35 mp; C2 - grajd

Lungime Segmente

1) Valorile lungimilor segmentelor sunt obținute din proiecție în plan.

Punct început	X / Y	Punct sfârșit	X / Y	Lungime segment (** (m)
---------------	-------	---------------	-------	-------------------------

Punct început	X / Y	Punct sfârșit	X / Y	Lungime segment (** (m)
1	604.632,81 650.198,106	2	604.623,479 650.209,186	14.486
2	604.623,479 650.209,186	3	604.601,922 650.191,107	28.134
3	604.601,922 650.191,107	4	604.540,562 650.139,646	80.083
4	604.540,562 650.139,646	5	604.535,901 650.135,746	6.078
5	604.535,901 650.135,746	6	604.515,148 650.118,382	27.059
6	604.515,148 650.118,382	7	604.499,203 650.104,318	21.261
7	604.499,203 650.104,318	8	604.505,952 650.094,035	12.3
8	604.505,952 650.094,035	9	604.542,999 650.124,427	47.918
9	604.542,999 650.124,427	10	604.549,116 650.129,446	7.913
10	604.549,116 650.129,446	11	604.609,067 650.178,628	77.543
11	604.609,067 650.178,628	1	604.632,81 650.198,106	30.711

** Lungimile segmentelor sunt determinate în planul de proiecție Stereo 70 și sunt rotunjite la 1 milimetru.

*** Distanța dintre puncte este formată din segmente cumulate ce sunt mai mici decât valoarea 1 milimetru.

**DATE DESPRE IMOBILUL NR. 3441**

Oficiul de Cadastru și Publicitate Imobiliară SUCEAVA
Biroul de Cadastru și Publicitate Imobiliară Falticeni

A. Partea I. Descrierea imobilului

TEREN Necunoscut

Nr. CF vechi:380
Nr. cadastral vechi:930

Adresa: Loc. Giulesti, Str Înv. Dumitru Săvinescu, Nr. 138, Jud. Suceava

Nr. Crt	Nr cadastral Nr. topografic	Suprafața* (mp)	Observații / Referințe
A1	32478	2.509	Sector cadastral:37 Teren neimprejmuit;

Construcții

Crt	Nr cadastral Nr. topografic	Adresa	Observații / Referințe
A1.1	32478-C1	Loc. Giulesti, Str Înv. Dumitru Săvinescu, Nr. 138, Jud. Suceava	Nr. niveluri:1; S. construita la sol:19 mp; S. construita desfasurata:19 mp; C1 - bucatarie

B. Partea II. Proprietari și acte

Inscrieri privitoare la dreptul de proprietate și alte drepturi reale		Referințe
1343 / 06/06/2002		
Act Notarial nr. 1740, din 30/05/2002 emis de BNP Maria Apostol;		
B1	Intabulare, drept de PROPRIETATE, dobandit prin Conventie, cota actuala 1/2, cota initiala 1/2 1) CREMENE DRAGOS - PETRU <i>OBSERVATII: (provenita din conversia CF 380)</i>	A1, A1.1
B2	Intabulare, drept de PROPRIETATE, dobandit prin Conventie, cota actuala 1/2, cota initiala 1/2 1) CREMENE ECATERINA <i>OBSERVATII: (provenita din conversia CF 380)</i>	A1, A1.1

C. Partea III. SARCINI

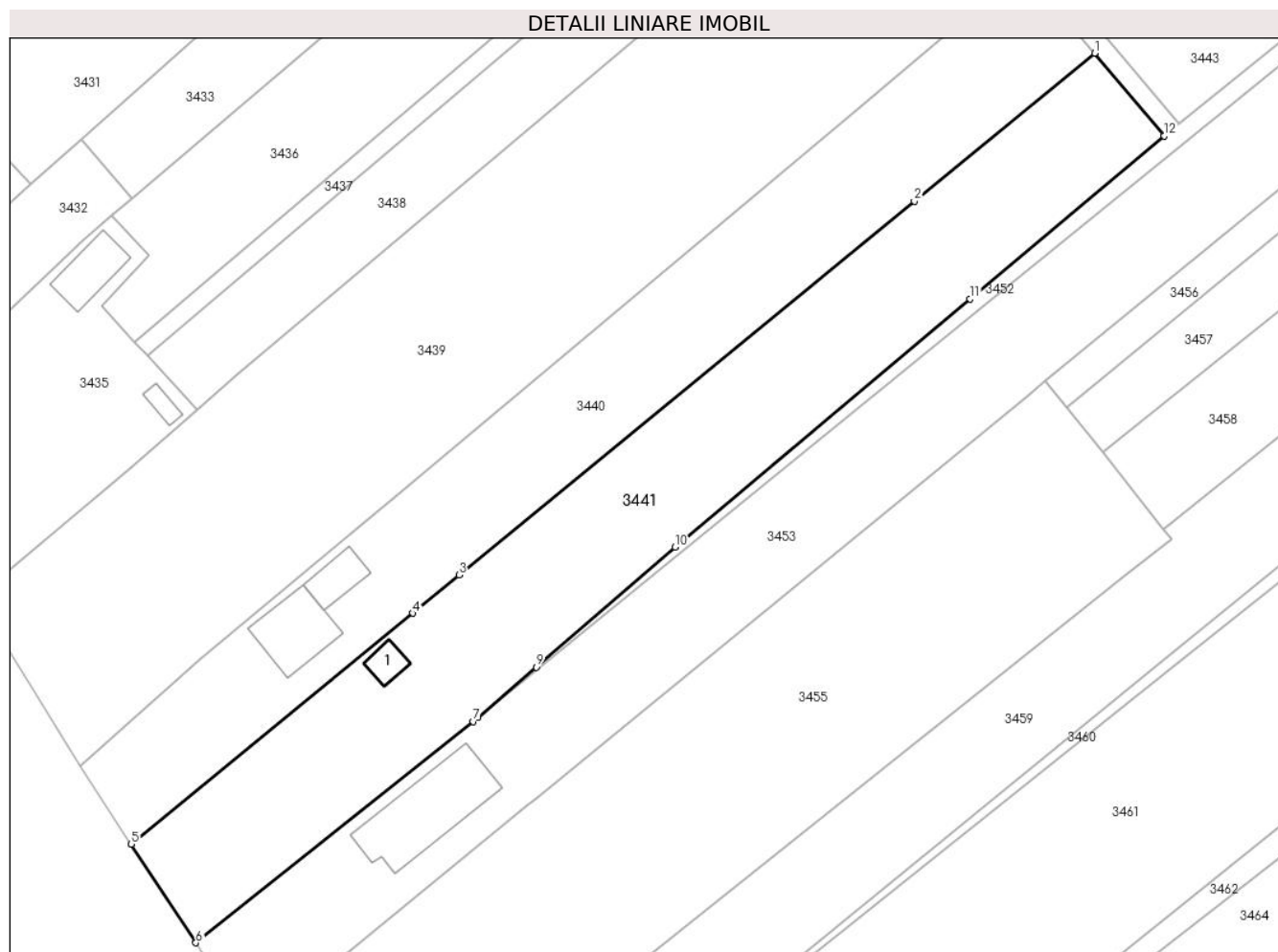
Inscrieri privind dezmembramintele dreptului de proprietate, drepturi reale de garanție și sarcini		Referințe
2206 / 11/10/2002		
Act Notarial nr. 1717/2002, din 01/01/2002 emis de bnp L Cirligeanu;		
C1	Intabulare, drept de IPOTECA, Valoare:280000000 ROL, dobandit prin Conventie, cota actuala 1/1, cota initiala 1/1 1) CEC SUCEAVA , CIF:9999999999999 <i>OBSERVATII: (provenita din conversia CF 380)</i>	A1, A1.1
C2	INTERDICTIE LA INSTRAINARE SI GREVARE 1) CEC SUCEAVA , CIF:9999999999999 <i>OBSERVATII: (provenita din conversia CF 380)</i>	A1, A1.1

Anexa Nr. 1 La Partea I

Teren

Nr cadastral	Suprafața (mp)*	Observații / Referințe
32478	2.509	

* Suprafața este determinată în planul de proiecție Stereo 70.



Date referitoare la teren

Crt	Categorie folosință	Intravilan	Suprafața (mp)	Tarla	Parcelă	Nr. topo	Observații / Referințe
1	curți constructii	DA	753	Cv 16	577	-	
2	faneata	DA	144	Cv 16	574	-	
3	livada	DA	1.150	Cv 16	576	-	
4	livada	NU	462	41	274	-	

Date referitoare la construcții

Crt	Număr	Destinație construcție	Supraf. (mp)	Situație juridică	Observații / Referințe
A1.1	32478-C1	constructii anexa	19	Cu acte	Nr. niveluri:1; S. construita la sol:19 mp; S. construita desfasurata:19 mp; C1 - bucatarie

Lungime Segmente

1) Valorile lungimilor segmentelor sunt obținute din proiecție în plan.

Punct început	X / Y	Punct sfârșit	X / Y	Lungime segment (** (m)
1	604.632,81 650.198,106	2	604.609,067 650.178,628	30.711

Punct început	X / Y	Punct sfârșit	X / Y	Lungime segment (** (m)
2	604.609,067 650.178,628	3	604.549,116 650.129,446	77.543
3	604.549,116 650.129,446	4	604.542,999 650.124,427	7.913
4	604.542,999 650.124,427	5	604.505,952 650.094,035	47.918
5	604.505,952 650.094,035	6	604.514,471 650.081,055	15.526
6	604.514,471 650.081,055	7	604.551,003 650.110,165	46.712
7	604.551,003 650.110,165	8	604.551,583 650.110,666	0.767
8	604.551,583 650.110,666	9	604.559,283 650.117,323	10.179
9	604.559,283 650.117,323	10	604.577,547 650.133,112	24.142
10	604.577,547 650.133,112	11	604.616,434 650.165,78	50.788
11	604.616,434 650.165,78	12	604.641,969 650.187,231	33.35
12	604.641,969 650.187,231	1	604.632,81 650.198,106	14.218

** Lungimile segmentelor sunt determinate în planul de proiecție Stereo 70 și sunt rotunjite la 1 milimetru.

*** Distanța dintre puncte este formată din segmente cumulate ce sunt mai mici decât valoarea 1 milimetru.

**DATE DESPRE IMOBILUL NR. 3442**

Oficiul de Cadastru și Publicitate Imobiliară SUCEAVA
Biroul de Cadastru și Publicitate Imobiliară Falticeni

A. Partea I. Descrierea imobilului

TEREN Extravilan

Adresa: Jud. Suceava

Nr. Crt	Nr cadastral Nr. topografic	Suprafața* (mp)	Observații / Referințe
A1		75	Sector cadastral:37 Teren neimprejmut;

B. Partea II. Proprietari și acte

Inscrieri privitoare la dreptul de proprietate și alte drepturi reale		Referințe
/		
Act Normativ nr. 7, din 13/03/1996 emis de PARLAMENT;		
B1	Inscrierea posesiei, drept de PROPRIETATE, dobandit prin Constituire, cota actuala 1/1, cota initiala 1/1 1) NEIDENTIFICAT NEIDENTIFICAT	A1
B2	se notează mențiunea proprietar neidentificat 1) NEIDENTIFICAT NEIDENTIFICAT	A1

C. Partea III. SARCINI .

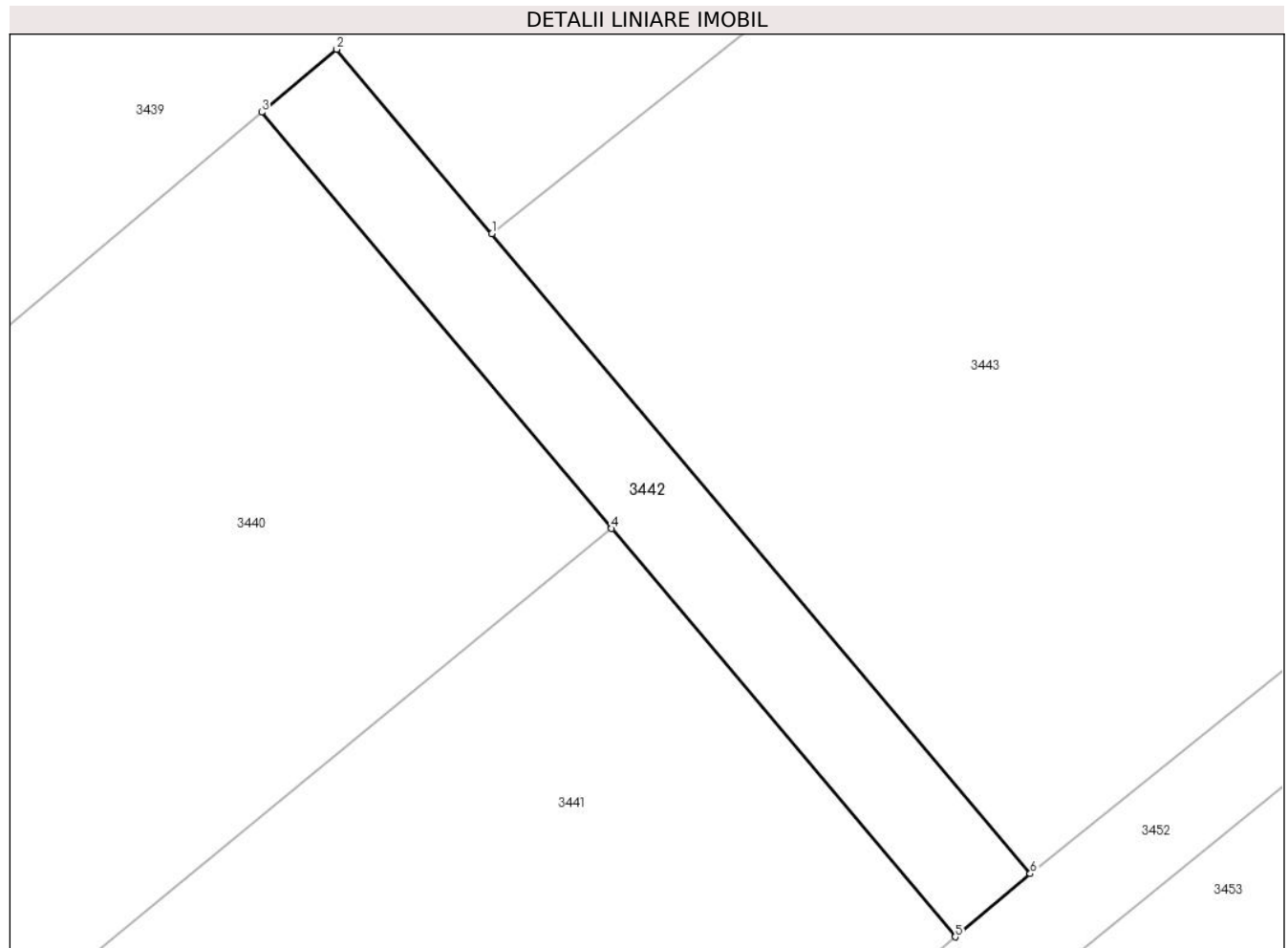
Inscrieri privind dezmembramintele dreptului de proprietate, drepturi reale de garanție și sarcini	Referințe
NU SUNT	

Anexa Nr. 1 La Partea I

Teren

Nr cadastral	Suprafața (mp)*	Observații / Referințe
	75	

* Suprafața este determinată în planul de proiecție Stereo 70.



Date referitoare la teren

Crt	Categorie folosință	Intravilan	Suprafața (mp)	Tarla	Parcelă	Nr. topo	Observații / Referințe
1	livada	NU	75	41	274	-	

Lungime Segmente

1) Valorile lungimilor segmentelor sunt obținute din proiecție în plan.

Punct început	X / Y	Punct sfârșit	X / Y	Lungime segment (** (m)
1	604.629,619 650.205,952	2	604.625,481 650.210,865	6.423
2	604.625,481 650.210,865	3	604.623,479 650.209,186	2.613
3	604.623,479 650.209,186	4	604.632,81 650.198,106	14.486
4	604.632,81 650.198,106	5	604.641,969 650.187,231	14.218
5	604.641,969 650.187,231	6	604.643,97 650.188,912	2.613

Punct început	X / Y	Punct sfârșit	X / Y	Lungime segment (** (m)
6	604.643,97 650.188,912	1	604.629,619 650.205,952	22.278

** Lungimile segmentelor sunt determinate în planul de proiecție Stereo 70 și sunt rotunjite la 1 milimetru.

*** Distanța dintre puncte este formată din segmente cumulate ce sunt mai mici decât valoarea 1 milimetru.

**DATE DESPRE IMOBILUL NR. 3443**

Oficiul de Cadastru și Publicitate Imobiliară SUCEAVA
Biroul de Cadastru și Publicitate Imobiliară Falticeni

A. Partea I. Descrierea imobilului

TEREN Extravilan

Adresa: Jud. Suceava

Nr. Crt	Nr cadastral Nr. topografic	Suprafața* (mp)	Observații / Referințe
A1		2.700	Sector cadastral:37 Teren neimpregmuit;

B. Partea II. Proprietari și acte

Inscrieri privitoare la dreptul de proprietate și alte drepturi reale		Referințe
/		
Act Administrativ nr. 486, din 03/06/1994 emis de CJPSDPAT Suceava;		
B1	Intabulare, drept de PROPRIETATE, dobandit prin Reconstituire, cota actuala 1/1, cota initiala 1/1 1) TOMEGEA CATINCA	A1

C. Partea III. SARCINI .

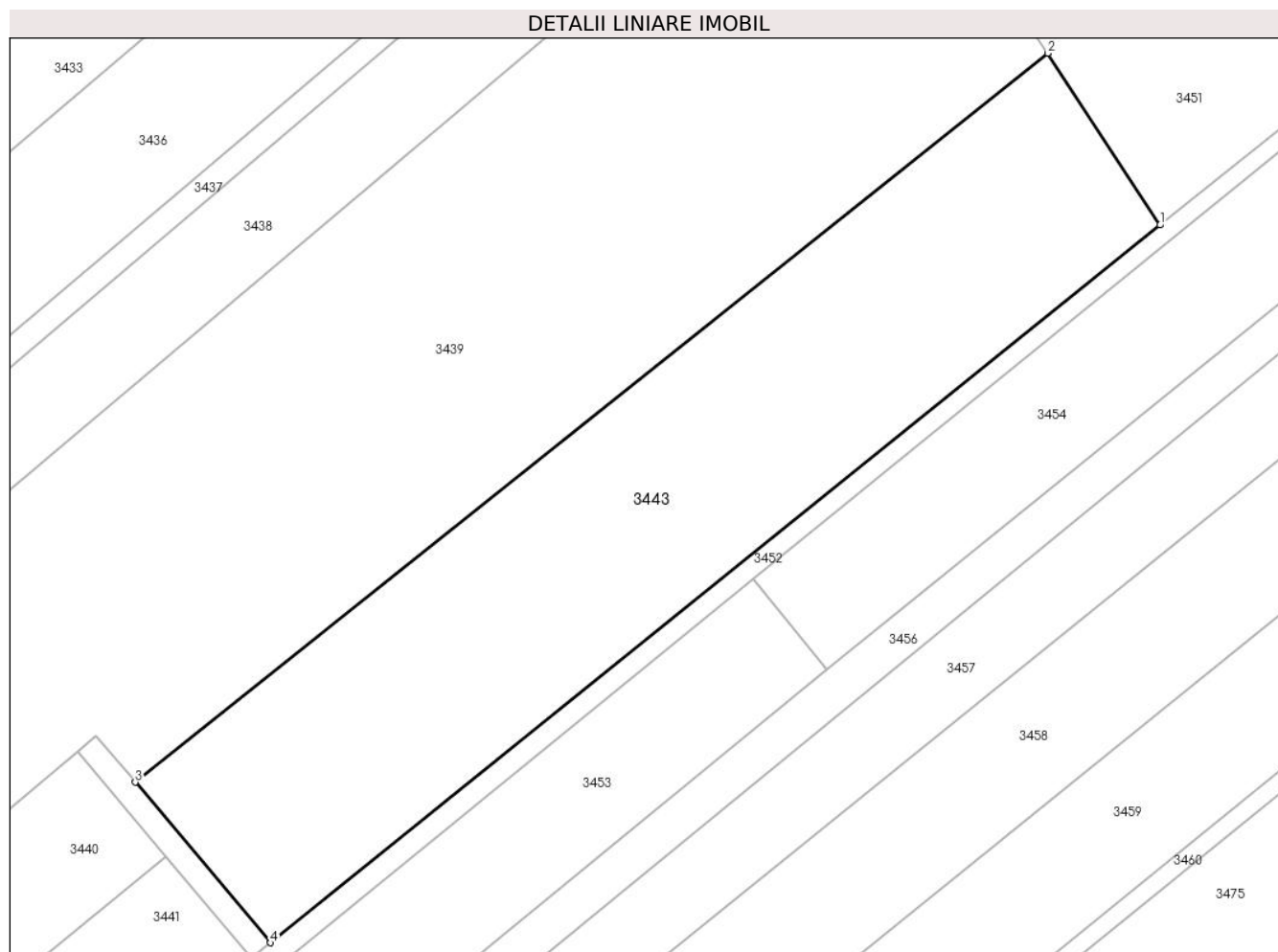
Inscrieri privind dezmembramintele dreptului de proprietate, drepturi reale de garanție și sarcini	Referințe
NU SUNT	

Anexa Nr. 1 La Partea I

Teren

Nr cadastral	Suprafața (mp)*	Observații / Referințe
	2.700	

* Suprafața este determinată în planul de proiecție Stereo 70.



Date referitoare la teren

Crt	Categorie folosință	Intravilan	Suprafața (mp)	Tarla	Parcelă	Nr. topo	Observații / Referințe
1	arabil	NU	2.700	41	274	-	

Lungime Segmente

1) Valorile lungimilor segmentelor sunt obținute din proiecție în plan.

Punct început	X / Y	Punct sfârșit	X / Y	Lungime segment (** (m)
1	604.738,543 650.265,144	2	604.726,61 650.283,396	21.807
2	604.726,61 650.283,396	3	604.629,619 650.205,952	124.117
3	604.629,619 650.205,952	4	604.643,97 650.188,912	22.278
4	604.643,97 650.188,912	1	604.738,543 650.265,144	121.471

** Lungimile segmentelor sunt determinate în planul de proiecție Stereo 70 și sunt rotunjite la 1 milimetru.

***** Distanţa dintre puncte este formată din segmente cumulate ce sunt mai mici decât valoarea 1 milimetru.**

**DATE DESPRE IMOBILUL NR. 3444**

Oficiul de Cadastru și Publicitate Imobiliară SUCEAVA
Biroul de Cadastru și Publicitate Imobiliară Falticeni

A. Partea I. Descrierea imobilului

TEREN Extravilan

Adresa: Jud. Suceava

Nr. Crt	Nr cadastral Nr. topografic	Suprafața* (mp)	Observații / Referințe
A1		5.000	Sector cadastral:37 Teren neimprejmuit;

B. Partea II. Proprietari și acte

Inscrieri privitoare la dreptul de proprietate și alte drepturi reale		Referințe
/		
Hotarare Judecatoreasca nr. 187, din 02/03/2020 emis de Judecătoria Fălticeni (Decizia nr. 1189 din 20.11.2020);		
B1	Intabulare, drept de PROPRIETATE, dobandit prin Hotarare Judecatoreasca, cota actuala 1/1, cota initiala 1/1 1) AVĂDĂNI SILVIA	A1

C. Partea III. SARCINI .

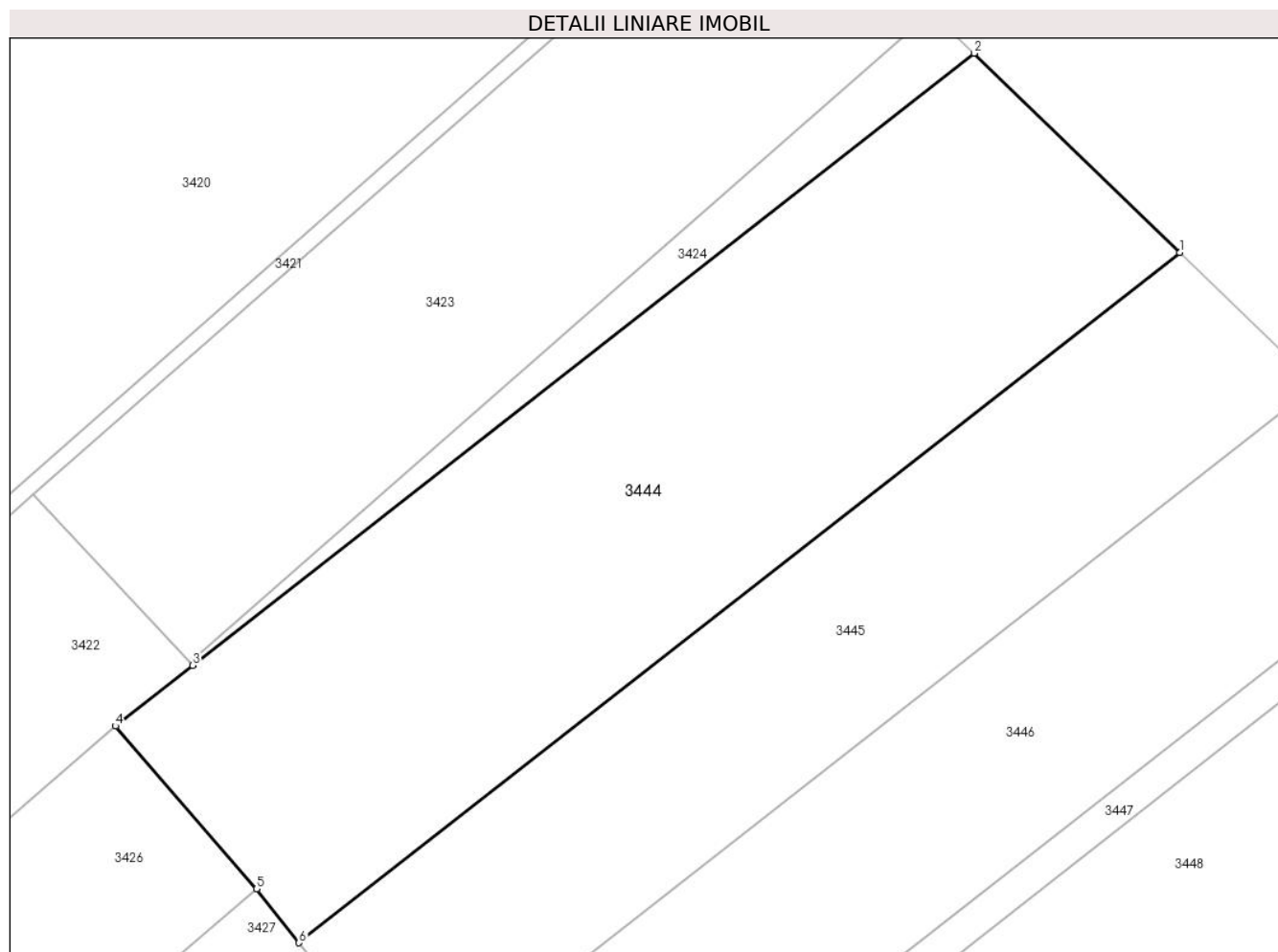
Inscrieri privind dezmembramintele dreptului de proprietate, drepturi reale de garanție și sarcini	Referințe
NU SUNT	

Anexa Nr. 1 La Partea I

Teren

Nr cadastral	Suprafața (mp)*	Observații / Referințe
	5.000	

* Suprafața este determinată în planul de proiecție Stereo 70.



Date referitoare la teren

Crt	Categorie folosință	Intra vilan	Suprafața (mp)	Tarla	Parcelă	Nr. topo	Observații / Referințe
1	arabil	NU	5.000	41	274	-	

Lungime Segmente

1) Valorile lungimilor segmentelor sunt obținute din proiecție în plan.

Punct început	X / Y	Punct sfârșit	X / Y	Lungime segment (** (m)
1	604.775,476 650.457,048	2	604.749,454 650.482,218	36.203
2	604.749,454 650.482,218	3	604.650,724 650.404,915	125.393
3	604.650,724 650.404,915	4	604.640,953 650.397,265	12.409
4	604.640,953 650.397,265	5	604.658,8 650.376,689	27.237
5	604.658,8 650.376,689	6	604.664,162 650.369,892	8.657

Punct început	X / Y	Punct sfârșit	X / Y	Lungime segment (** (m)
6	604.664,162 650.369,892	1	604.775,476 650.457,048	141.375

** Lungimile segmentelor sunt determinate în planul de proiecție Stereo 70 și sunt rotunjite la 1 milimetru.

*** Distanța dintre puncte este formată din segmente cumulate ce sunt mai mici decât valoarea 1 milimetru.

**DATE DESPRE IMOBILUL NR. 3445**

Oficiul de Cadastru și Publicitate Imobiliară SUCEAVA
Biroul de Cadastru și Publicitate Imobiliară Falticeni

A. Partea I. Descrierea imobilului

TEREN Extravilan

Adresa: Jud. Suceava

Nr. Crt	Nr cadastral Nr. topografic	Suprafața* (mp)	Observații / Referințe
A1		3.400	Sector cadastral:37 Teren neimprejmuit;

B. Partea II. Proprietari și acte

Inscrieri privitoare la dreptul de proprietate și alte drepturi reale		Referințe
/		
Hotarare Judecatoreasca nr. 1147, din 09/04/1998 emis de Judecătoria Fălticeni;		
B1	Intabulare, drept de PROPRIETATE, dobandit prin Hotarare Judecatoreasca, cota actuala 1/1, cota initiala 1/1 1) CREȚU VASILE DEFUNCT:Da	A1

C. Partea III. SARCINI .

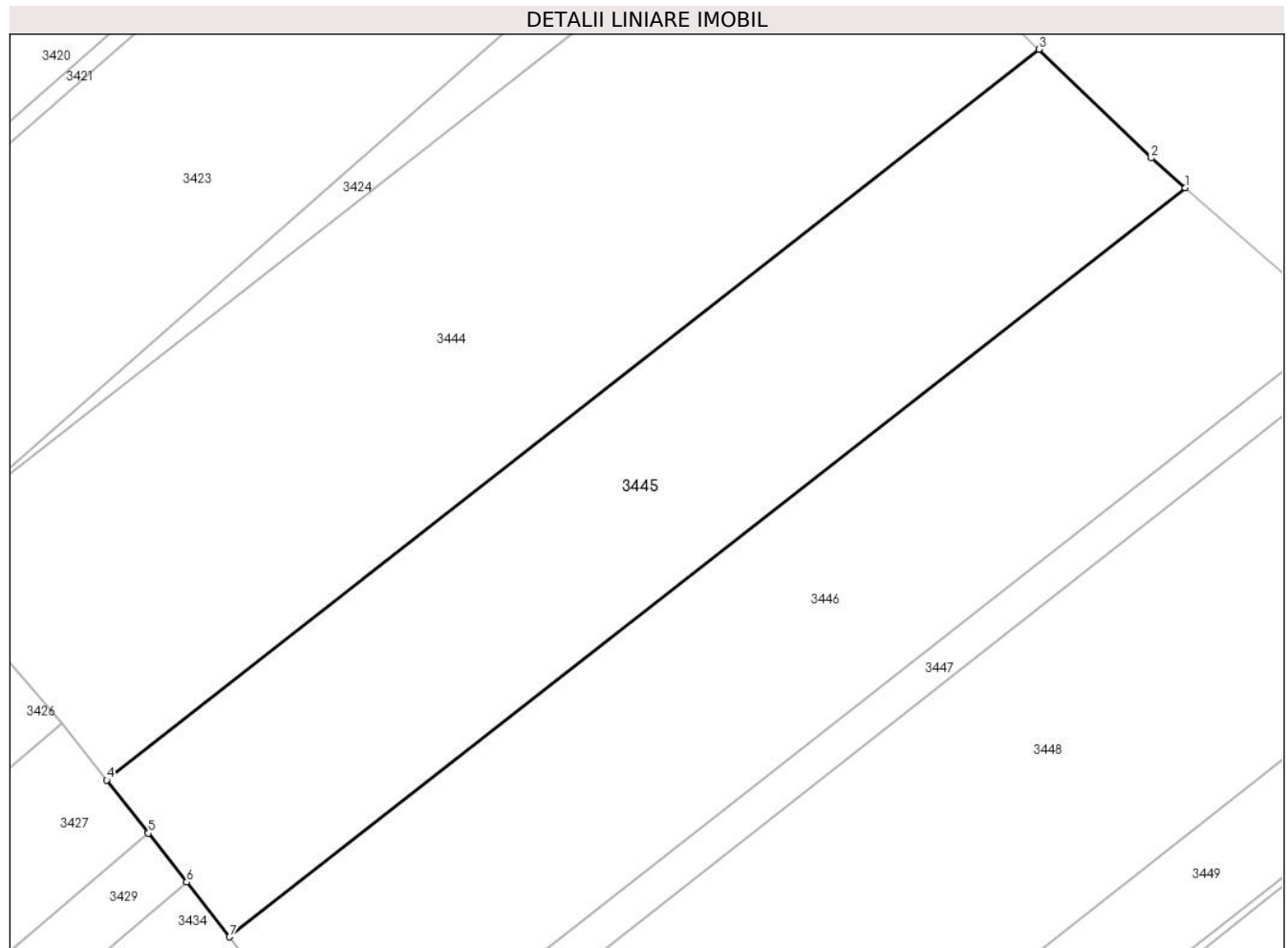
Inscrieri privind dezmembramintele dreptului de proprietate, drepturi reale de garanție și sarcini	Referințe
NU SUNT	

Anexa Nr. 1 La Partea I

Teren

Nr cadastral	Suprafața (mp)*	Observații / Referințe
	3.400	

* Suprafața este determinată în planul de proiecție Stereo 70.



Date referitoare la teren

Crt	Categorie folosință	Intravilan	Suprafața (mp)	Tarla	Parcelă	Nr. topo	Observații / Referințe
1	arabil	NU	3.400	41	274	-	

Lungime Segmente

1) Valorile lungimilor segmentelor sunt obținute din proiecție în plan.

Punct început	X / Y	Punct sfârșit	X / Y	Lungime segment (** (m)
1	604.792,941 650.440,536	2	604.788,898 650.444,066	5.367
2	604.788,898 650.444,066	3	604.775,476 650.457,048	18.673
3	604.775,476 650.457,048	4	604.664,162 650.369,892	141.375
4	604.664,162 650.369,892	5	604.669,134 650.363,545	8.063
5	604.669,134 650.363,545	6	604.673,705 650.357,71	7.412

Punct început	X / Y	Punct sfârșit	X / Y	Lungime segment (** (m)
6	604.673,705 650.357,71	7	604.678,818 650.351,182	8.292
7	604.678,818 650.351,182	1	604.792,941 650.440,536	144.942

** Lungimile segmentelor sunt determinate în planul de proiecție Stereo 70 și sunt rotunjite la 1 milimetru.

*** Distanța dintre puncte este formată din segmente cumulate ce sunt mai mici decât valoarea 1 milimetru.

**DATE DESPRE IMOBILUL NR. 3446**

Oficiul de Cadastru și Publicitate Imobiliară SUCEAVA
Biroul de Cadastru și Publicitate Imobiliară Falticeni

A. Partea I. Descrierea imobilului

TEREN Extravilan

Adresa: Jud. Suceava

Nr. Crt	Nr cadastral Nr. topografic	Suprafața* (mp)	Observații / Referințe
A1		3.600	Sector cadastral:37 Teren neimprejmuit;

B. Partea II. Proprietari și acte

Inscrieri privitoare la dreptul de proprietate și alte drepturi reale		Referințe
/		
Hotarare Judecatoreasca nr. 1147, din 09/04/1998 emis de Judecătoria Fălticeni;		
B1	Intabulare, drept de PROPRIETATE, dobandit prin Hotarare Judecatoreasca, cota actuala 1/1, cota initiala 1/1 1) HARABAGIU DOMNICA	A1

C. Partea III. SARCINI .

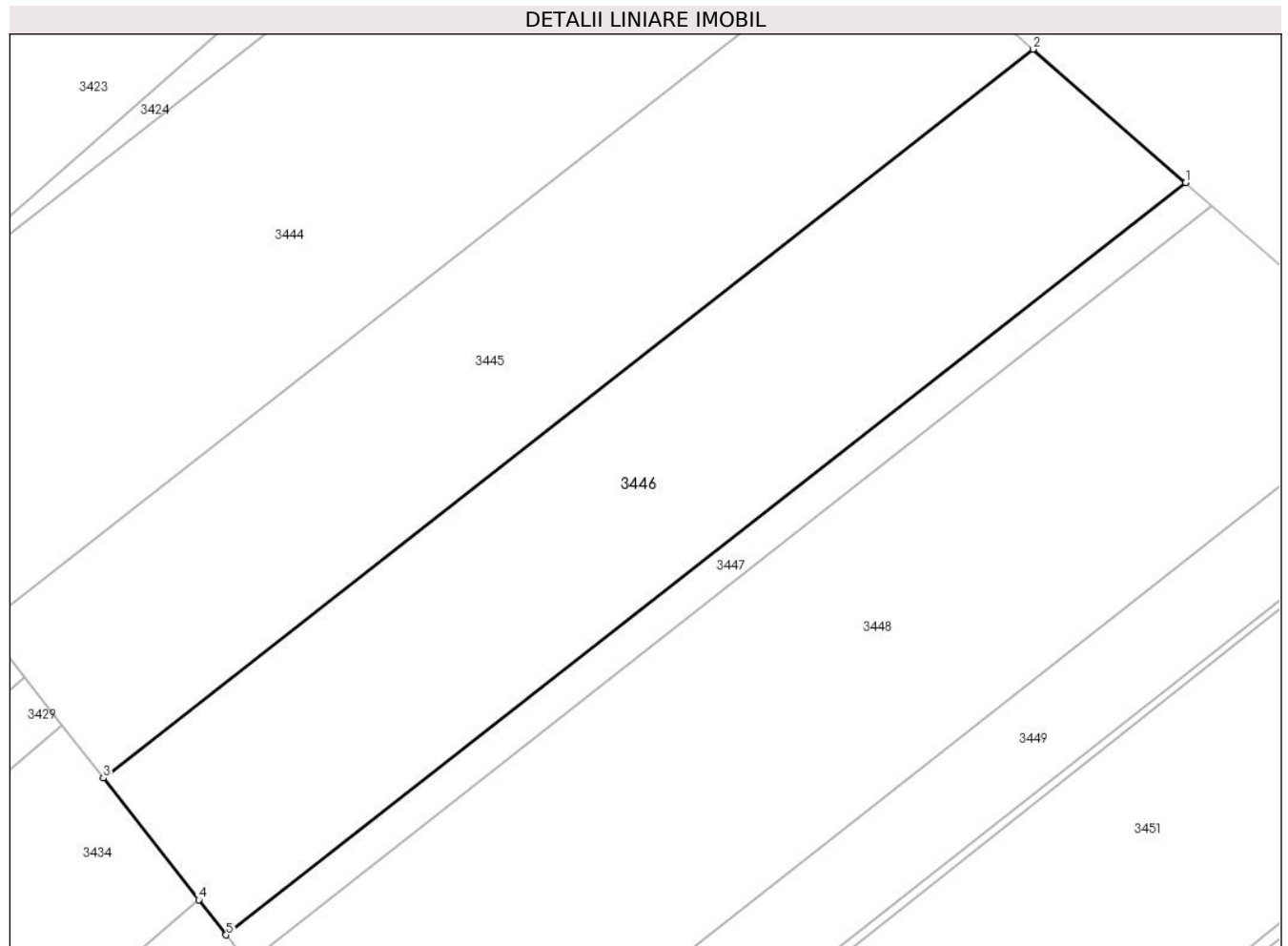
Inscrieri privind dezmembramintele dreptului de proprietate, drepturi reale de garanție și sarcini	Referințe
NU SUNT	

Anexa Nr. 1 La Partea I

Teren

Nr cadastral	Suprafața (mp)*	Observații / Referințe
	3.600	

* Suprafața este determinată în planul de proiecție Stereo 70.



Date referitoare la teren

Crt	Categorie folosință	Intra vilan	Suprafața (mp)	Tarla	Parcelă	Nr. topo	Observații / Referințe
1	arabil	NU	3.600	41	274	-	

Lungime Segmente

1) Valorile lungimilor segmentelor sunt obținute din proiecție în plan.

Punct început	X / Y	Punct sfârșit	X / Y	Lungime segment (** (m)
1	604.811,688 650.424,169	2	604.792,941 650.440,536	24.886
2	604.792,941 650.440,536	3	604.678,818 650.351,182	144.942
3	604.678,818 650.351,182	4	604.690,523 650.336,24	18.981
4	604.690,523 650.336,24	5	604.693,892 650.331,939	5.463
5	604.693,892 650.331,939	1	604.811,688 650.424,169	149.607

**** Lungimile segmentelor sunt determinate în planul de proiecție Stereo 70 și sunt rotunjite la 1 milimetru.**

***** Distanța dintre puncte este formată din segmente cumulate ce sunt mai mici decât valoarea 1 milimetru.**

**DATE DESPRE IMOBILUL NR. 3447**

Oficiul de Cadastru și Publicitate Imobiliară SUCEAVA
Biroul de Cadastru și Publicitate Imobiliară Falticeni

A. Partea I. Descrierea imobilului

TEREN Extravilan

Adresa: Jud. Suceava

Nr. Crt	Nr cadastral Nr. topografic	Suprafața* (mp)	Observații / Referințe
A1		640	Sector cadastral:37 Teren neimprejmuit;

B. Partea II. Proprietari și acte

Inscrieri privitoare la dreptul de proprietate și alte drepturi reale		Referințe
/		
Act Normativ nr. 7, din 13/03/1996 emis de PARLAMENT;		
B1	Inscrierea posesiei, drept de PROPRIETATE, dobandit prin Constituire, cota actuala 1/1, cota initiala 1/1 1) NEIDENTIFICAT NEIDENTIFICAT	A1
B2	se notează mențiunea proprietar neidentificat 1) NEIDENTIFICAT NEIDENTIFICAT	A1

C. Partea III. SARCINI .

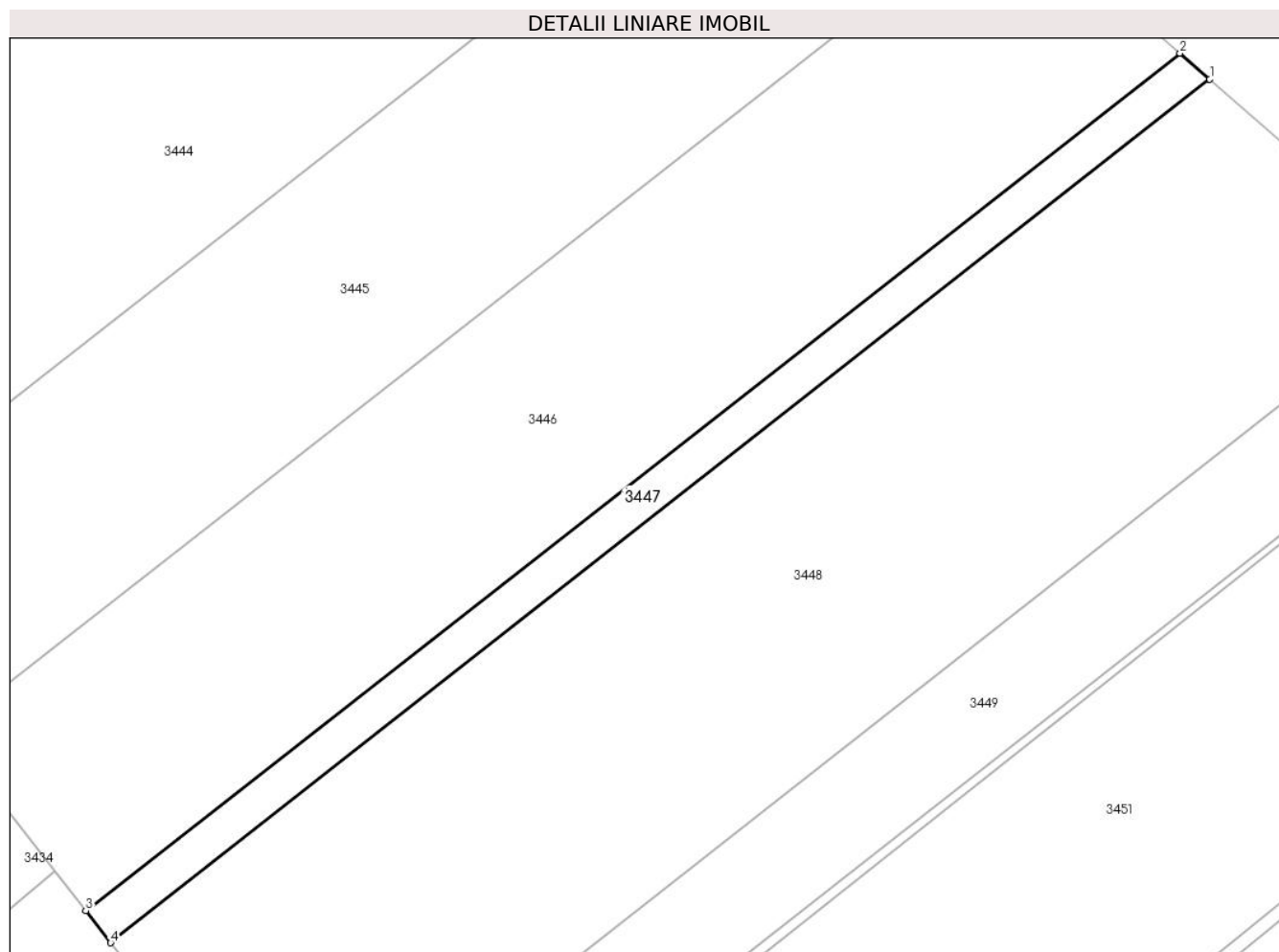
Inscrieri privind dezmembramintele dreptului de proprietate, drepturi reale de garanție și sarcini	Referințe
NU SUNT	

Anexa Nr. 1 La Partea I

Teren

Nr cadastral	Suprafața (mp)*	Observații / Referințe
	640	

* Suprafața este determinată în planul de proiecție Stereo 70.



Date referitoare la teren

Crt	Categorie folosință	Intra vilan	Suprafața (mp)	Tarla	Parcelă	Nr. topo	Observații / Referințe
1	arabil	NU	640	41	274	-	

Lungime Segmente

1) Valorile lungimilor segmentelor sunt obținute din proiecție în plan.

Punct început	X / Y	Punct sfârșit	X / Y	Lungime segment (** (m)
1	604.814,884 650.421,38	2	604.811,688 650.424,169	4.242
2	604.811,688 650.424,169	3	604.693,892 650.331,939	149.607
3	604.693,892 650.331,939	4	604.696,588 650.328,498	4.371
4	604.696,588 650.328,498	1	604.814,884 650.421,38	150.402

** Lungimile segmentelor sunt determinate în planul de proiecție Stereo 70 și sunt rotunjite la 1 milimetru.

***** Distanţa dintre puncte este formată din segmente cumulate ce sunt mai mici decât valoarea 1 milimetru.**

**DATE DESPRE IMOBILUL NR. 3448**

Oficiul de Cadastru și Publicitate Imobiliară SUCEAVA
Biroul de Cadastru și Publicitate Imobiliară Falticeni

A. Partea I. Descrierea imobilului

TEREN Extravilan

Adresa: Jud. Suceava

Nr. Crt	Nr cadastral Nr. topografic	Suprafața* (mp)	Observații / Referințe
A1		5.000	Sector cadastral:37 Teren neimprejmuit;

B. Partea II. Proprietari și acte

Inscrieri privitoare la dreptul de proprietate și alte drepturi reale		Referințe
/		
Act Administrativ nr. 960, din 09/06/1995 emis de CJPSDPAT Suceava;		
B1	Intabulare, drept de PROPRIETATE, dobandit prin Reconstituire, cota actuala 1/1, cota initiala 1/1	A1
1) ROȘCA-MURARU COSTACHE, lipsă CNP proprietar DEFUNCT:Da		

C. Partea III. SARCINI .

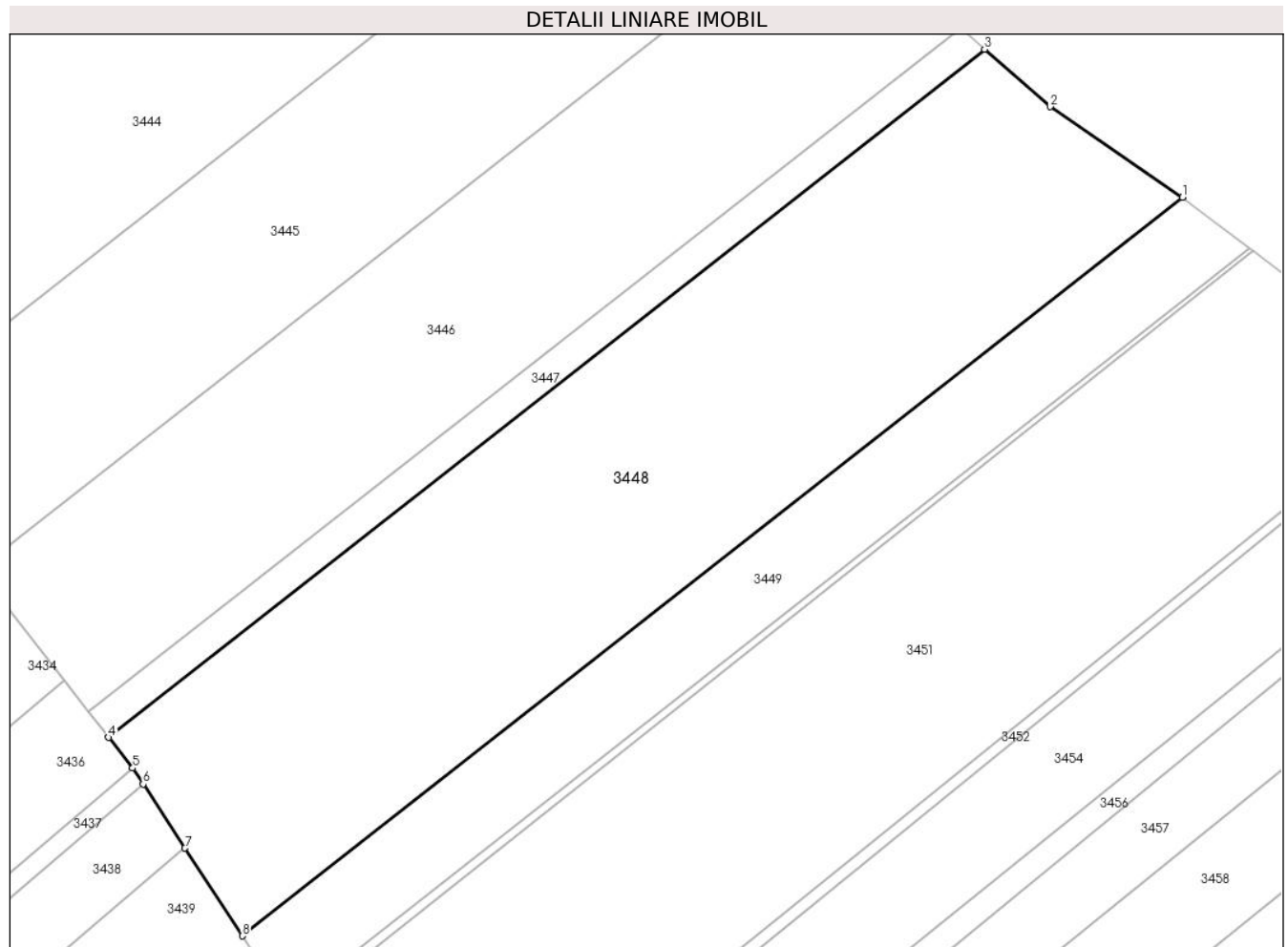
Inscrieri privind dezmembramintele dreptului de proprietate, drepturi reale de garanție și sarcini	Referințe
NU SUNT	

Anexa Nr. 1 La Partea I

Teren

Nr cadastral	Suprafața (mp)*	Observații / Referințe
	5.000	

* Suprafața este determinată în planul de proiecție Stereo 70.



Date referitoare la teren

Crt	Categorie folosință	Intra vilan	Suprafața (mp)	Tarla	Parcelă	Nr. topo	Observații / Referințe
1	arabil	NU	5.000	41	274	-	

Lungime Segmente

1) Valorile lungimilor segmentelor sunt obținute din proiecție în plan.

Punct început	X / Y	Punct sfârșit	X / Y	Lungime segment (** (m)
1	604.841,6 650.401,413	2	604.823,769 650.413,622	21.61
2	604.823,769 650.413,622	3	604.814,884 650.421,38	11.795
3	604.814,884 650.421,38	4	604.696,588 650.328,498	150.402
4	604.696,588 650.328,498	5	604.699,833 650.324,355	5.263
5	604.699,833 650.324,355	6	604.701,247 650.322,193	2.583

Punct început	X / Y	Punct sfârșit	X / Y	Lungime segment (** (m)
6	604.701,247 650.322,193	7	604.706,894 650.313,554	10.321
7	604.706,894 650.313,554	8	604.714,63 650.301,721	14.138
8	604.714,63 650.301,721	1	604.841,6 650.401,413	161.431

** Lungimile segmentelor sunt determinate în planul de proiecție Stereo 70 și sunt rotunjite la 1 milimetru.

*** Distanța dintre puncte este formată din segmente cumulate ce sunt mai mici decât valoarea 1 milimetru.

**DATE DESPRE IMOBILUL NR. 3449**

Oficiul de Cadastru și Publicitate Imobiliară SUCEAVA
Biroul de Cadastru și Publicitate Imobiliară Falticeni

A. Partea I. Descrierea imobilului

TEREN Extravilan

Adresa: Jud. Suceava

Nr. Crt	Nr cadastral Nr. topografic	Suprafața* (mp)	Observații / Referințe
A1	31188	1.800	Sector cadastral:37 Teren neimprejmuit;

B. Partea II. Proprietari și acte

Inscrieri privitoare la dreptul de proprietate și alte drepturi reale		Referințe
/		
Act Notarial nr. 28, din 21/11/2018 emis de BNP Liuță Elena Daniela;		
B1	Intabulare, drept de PROPRIETATE, dobandit prin Succesiune, cota actuala 3/8, cota initiala 3/8 1) MANOLIU ADRIAN	A1
B2	Intabulare, drept de PROPRIETATE, dobandit prin Succesiune, cota actuala 5/8, cota initiala 5/8 1) MANOLIU ADRIAN	A1

C. Partea III. SARCINI .

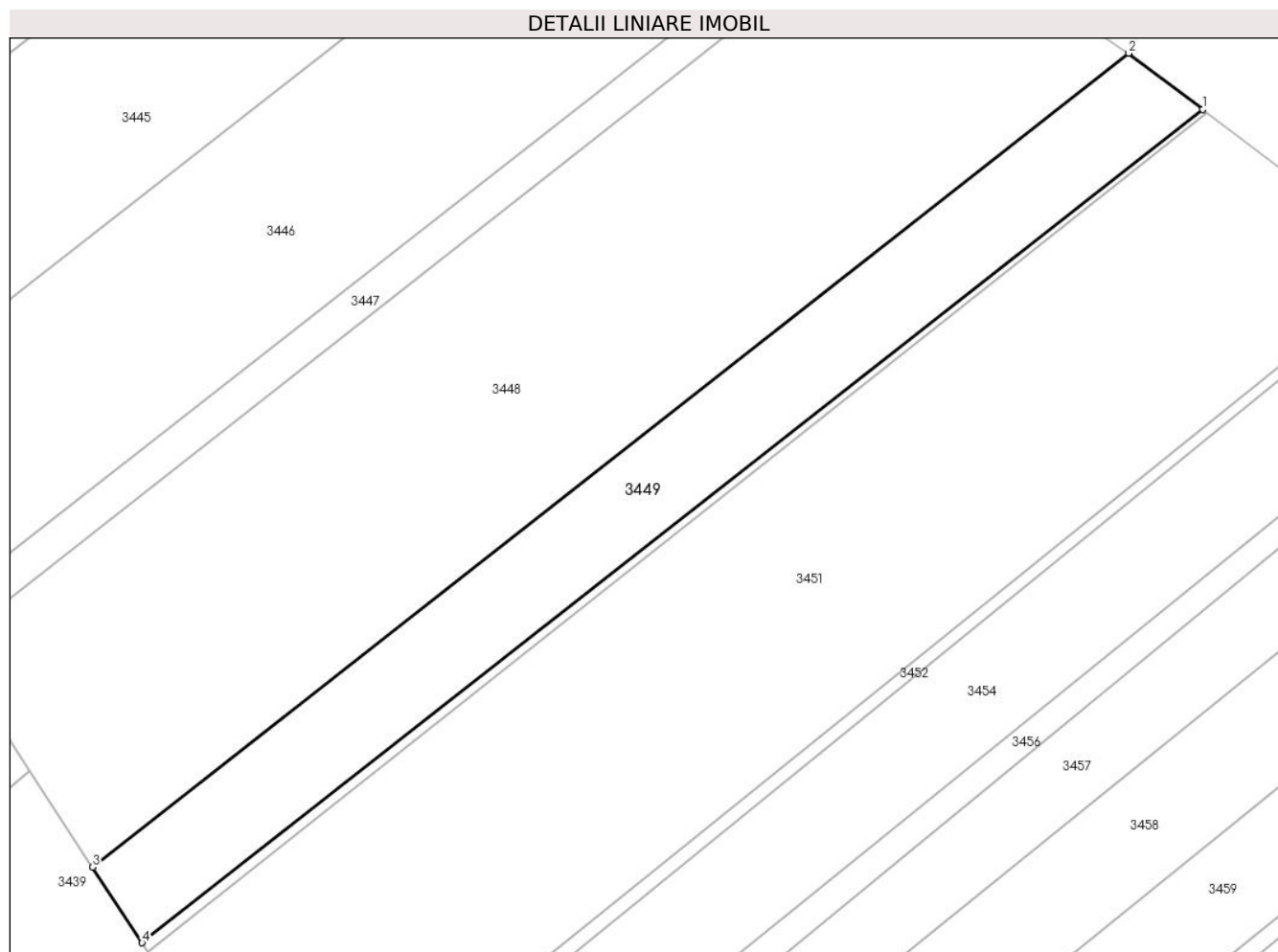
Inscrieri privind dezmembramintele dreptului de proprietate, drepturi reale de garanție și sarcini	Referințe
NU SUNT	

Anexa Nr. 1 La Partea I

Teren

Nr cadastral	Suprafața (mp)*	Observații / Referințe
31188	1.800	

* Suprafața este determinată în planul de proiecție Stereo 70.



Date referitoare la teren

Crt	Categorie folosință	Intra vilan	Suprafața (mp)	Tarla	Parcelă	Nr. topo	Observații / Referințe
1	arabil	NU	1.800	41	274	-	

Lungime Segmente

1) Valorile lungimilor segmentelor sunt obținute din proiecție în plan.

Punct început	X / Y	Punct sfârșit	X / Y	Lungime segment (** (m)
1	604.850,676 650.394,529	2	604.841,6 650.401,413	11.391
2	604.841,6 650.401,413	3	604.714,63 650.301,721	161.431
3	604.714,63 650.301,721	4	604.720,682 650.292,463	11.061
4	604.720,682 650.292,463	1	604.850,676 650.394,529	165.274

** Lungimile segmentelor sunt determinate în planul de proiecție Stereo 70 și sunt rotunjite la 1 milimetru.

***** Distanţa dintre puncte este formată din segmente cumulate ce sunt mai mici decât valoarea 1 milimetru.**

**DATE DESPRE IMOBILUL NR. 3450**

Oficiul de Cadastru și Publicitate Imobiliară SUCEAVA
Biroul de Cadastru și Publicitate Imobiliară Falticeni

A. Partea I. Descrierea imobilului

TEREN Extravilan

Adresa: Jud. Suceava

Nr. Crt	Nr cadastral Nr. topografic	Suprafața* (mp)	Observații / Referințe
A1		160	Sector cadastral:37 Teren neimprejmuit;

B. Partea II. Proprietari și acte

Inscrieri privitoare la dreptul de proprietate și alte drepturi reale		Referințe
/		
Act Normativ nr. 7, din 13/03/1996 emis de PARLAMENT;		
B1	Inscrierea posesiei, drept de PROPRIETATE, dobandit prin Constituire, cota actuala 1/1, cota initiala 1/1 1) NEIDENTIFICAT NEIDENTIFICAT	A1
B2	se notează mențiunea proprietar neidentificat 1) NEIDENTIFICAT NEIDENTIFICAT	A1

C. Partea III. SARCINI .

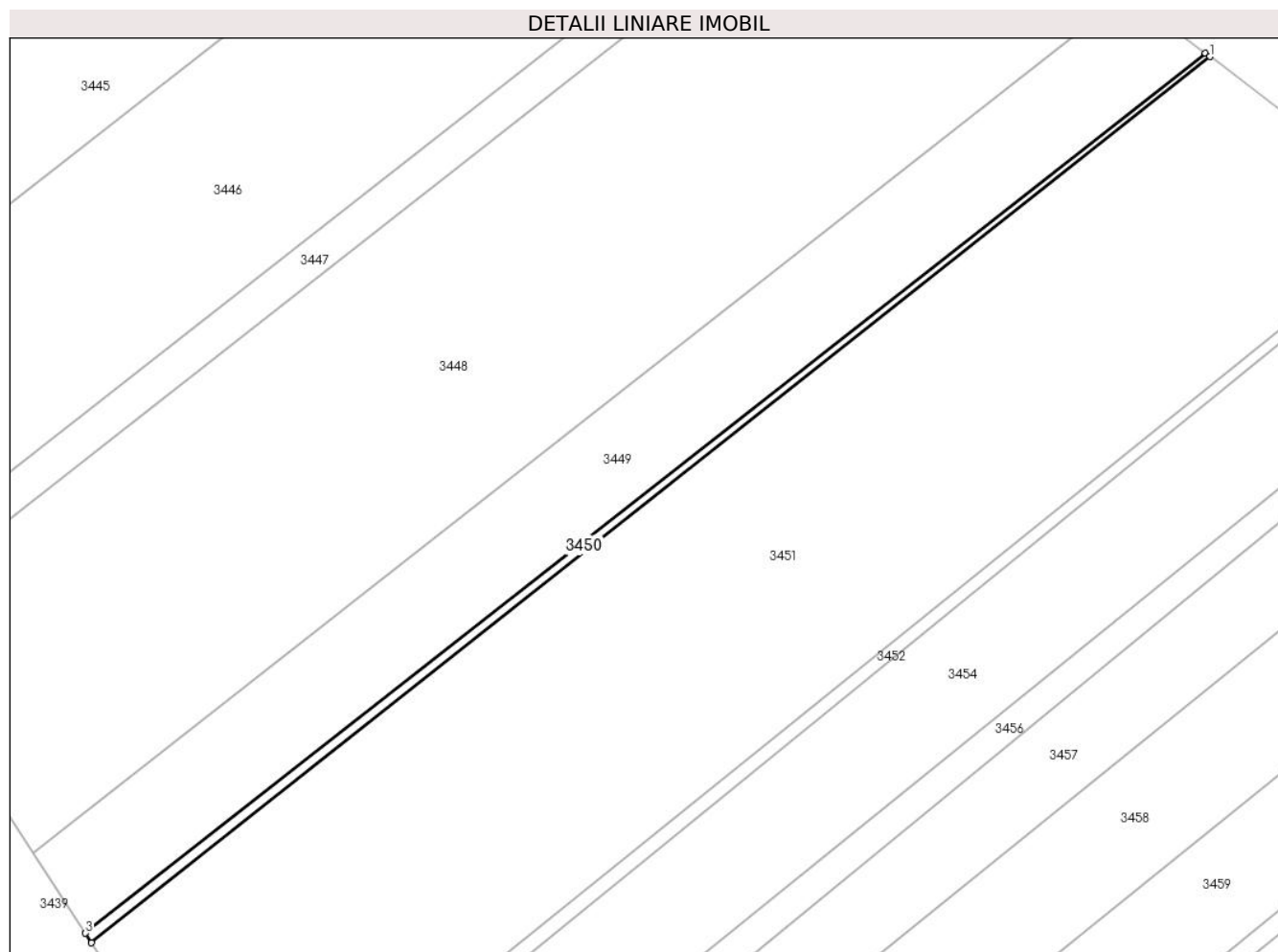
Inscrieri privind dezmembramintele dreptului de proprietate, drepturi reale de garanție și sarcini	Referințe
NU SUNT	

Anexa Nr. 1 La Partea I

Teren

Nr cadastral	Suprafața (mp)*	Observații / Referințe
	160	

* Suprafața este determinată în planul de proiecție Stereo 70.



Date referitoare la teren

Crt	Categorie folosință	Intravilan	Suprafața (mp)	Tarla	Parcelă	Nr. topo	Observații / Referințe
1	arabil	NU	160	41	274	-	

Lungime Segmente

1) Valorile lungimilor segmentelor sunt obținute din proiecție în plan.

Punct început	X / Y	Punct sfârșit	X / Y	Lungime segment (** (m)
1	604.851,192 650.394,137	2	604.850,676 650.394,529	0.649
2	604.850,676 650.394,529	3	604.720,682 650.292,463	165.274
3	604.720,682 650.292,463	4	604.721,401 650.291,364	1.313
4	604.721,401 650.291,364	1	604.851,192 650.394,137	165.554

** Lungimile segmentelor sunt determinate în planul de proiecție Stereo 70 și sunt rotunjite la 1 milimetru.

***** Distanţa dintre puncte este formată din segmente cumulate ce sunt mai mici decât valoarea 1 milimetru.**

**DATE DESPRE IMOBILUL NR. 3451**

Oficiul de Cadastru și Publicitate Imobiliară SUCEAVA
Biroul de Cadastru și Publicitate Imobiliară Falticeni

A. Partea I. Descrierea imobilului

TEREN Extravilan

Adresa: Jud. Suceava

Nr. Crt	Nr cadastral Nr. topografic	Suprafața* (mp)	Observații / Referințe
A1		5.200	Sector cadastral:37 Teren neimprejmuit;

B. Partea II. Proprietari și acte

Inscrieri privitoare la dreptul de proprietate și alte drepturi reale		Referințe
/		
Act Notarial nr. 412, din 23/08/2022 emis de BNP Maria Apostol;		
B1	Intabulare, drept de PROPRIETATE, dobandit prin Reconstituire, cota actuala 1/1, cota initiala 1/1 1) GHEOCA OLIMPIA	A1

C. Partea III. SARCINI .

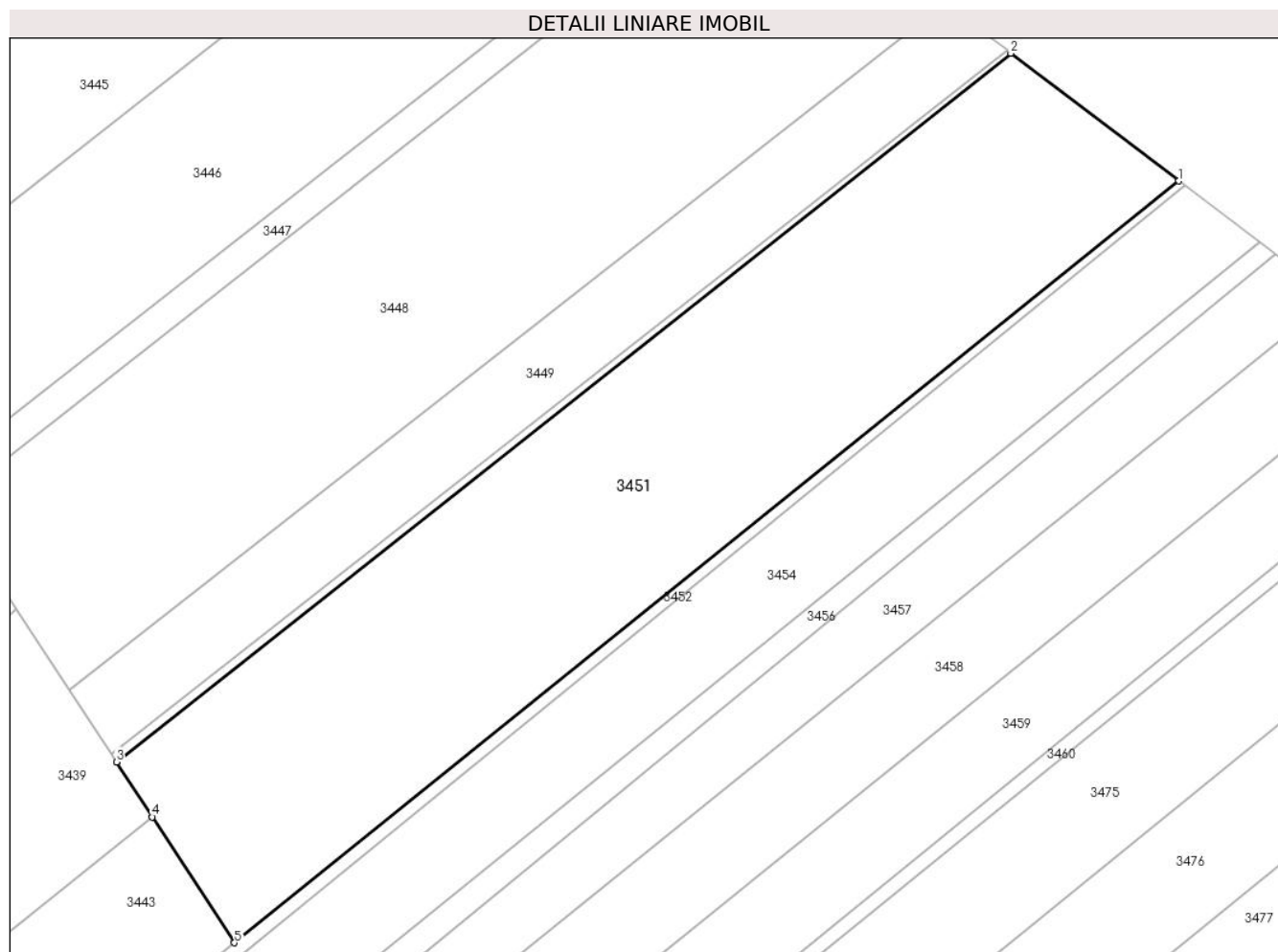
Inscrieri privind dezmembramintele dreptului de proprietate, drepturi reale de garanție și sarcini	Referințe
NU SUNT	

Anexa Nr. 1 La Partea I

Teren

Nr cadastral	Suprafața (mp)*	Observații / Referințe
	5.200	

* Suprafața este determinată în planul de proiecție Stereo 70.



Date referitoare la teren

Crt	Categorie folosință	Intravilan	Suprafața (mp)	Tarla	Parcelă	Nr. topo	Observații / Referințe
1	arabil	NU	5.200	41	274	-	

Lungime Segmente

1) Valorile lungimilor segmentelor sunt obținute din proiecție în plan.

Punct început	X / Y	Punct sfârșit	X / Y	Lungime segment (** (m)
1	604.875,602 650.375,622	2	604.851,192 650.394,137	30.637
2	604.851,192 650.394,137	3	604.721,401 650.291,364	165.554
3	604.721,401 650.291,364	4	604.726,61 650.283,396	9.52
4	604.726,61 650.283,396	5	604.738,543 650.265,144	21.807
5	604.738,543 650.265,144	1	604.875,602 650.375,622	176.041

**** Lungimile segmentelor sunt determinate în planul de proiecție Stereo 70 și sunt rotunjite la 1 milimetru.**

***** Distanța dintre puncte este formată din segmente cumulate ce sunt mai mici decât valoarea 1 milimetru.**

**DATE DESPRE IMOBILUL NR. 3452**

Oficiul de Cadastru și Publicitate Imobiliară SUCEAVA
Biroul de Cadastru și Publicitate Imobiliară Falticeni

A. Partea I. Descrierea imobilului

TEREN Necunoscut

Adresa: Loc. Giulesti, Jud. Suceava

Nr. Crt	Nr cadastral Nr. topografic	Suprafața* (mp)	Observații / Referințe
A1		700	Sector cadastral:37 Teren neimprejmuit;

B. Partea II. Proprietari și acte

Inscrieri privitoare la dreptul de proprietate și alte drepturi reale		Referințe
/		
Act Normativ nr. 7, din 13/03/1996 emis de PARLAMENT;		
B1	Inscrierea posesiei, drept de PROPRIETATE, dobandit prin Constituire, cota actuala 1/1, cota initiala 1/1 1) NEIDENTIFICAT NEIDENTIFICAT	A1
B2	se notează mențiunea proprietar neidentificat 1) NEIDENTIFICAT NEIDENTIFICAT	A1

C. Partea III. SARCINI .

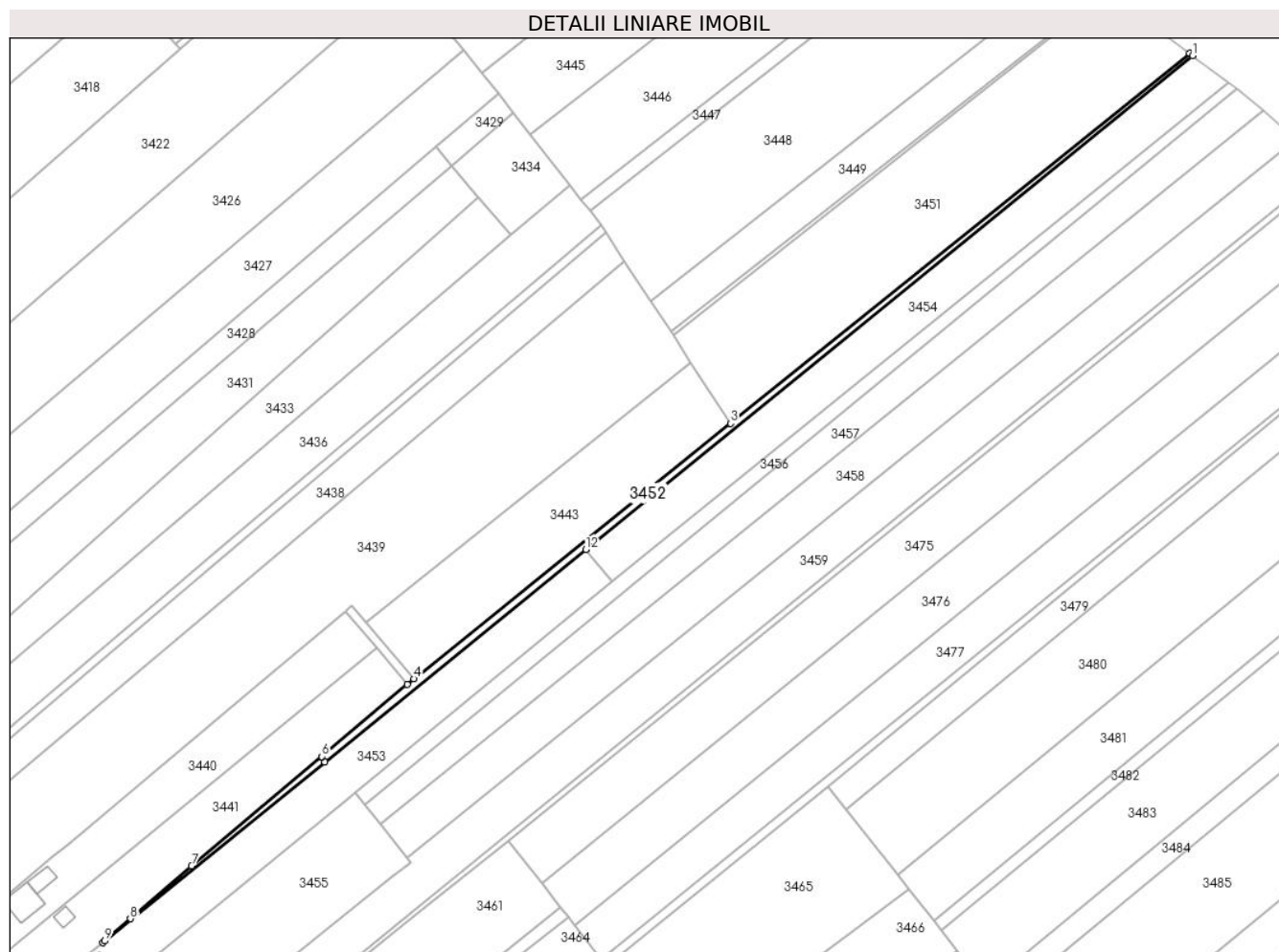
Inscrieri privind dezmembramintele dreptului de proprietate, drepturi reale de garanție și sarcini	Referințe
NU SUNT	

Anexa Nr. 1 La Partea I

Teren

Nr cadastral	Suprafața (mp)*	Observații / Referințe
	700	

* Suprafața este determinată în planul de proiecție Stereo 70.



Date referitoare la teren

Crt	Categorie folosință	Intravilan	Suprafața (mp)	Tarla	Parcelă	Nr. topo	Observații / Referințe
1	arabil	DA	92	41	274	-	
2	arabil	NU	608	41	274	-	

Lungime Segmente

1) Valorile lungimilor segmentelor sunt obținute din proiecție în plan.

Punct început	X / Y	Punct sfârșit	X / Y	Lungime segment (** (m)
1	604.876,53 650.374,918	2	604.875,602 650.375,622	1.165
2	604.875,602 650.375,622	3	604.738,543 650.265,144	176.041
3	604.738,543 650.265,144	4	604.643,97 650.188,912	121.471
4	604.643,97 650.188,912	5	604.641,969 650.187,231	2.613

Punct început	X / Y	Punct sfârșit	X / Y	Lungime segment (** (m)
5	604.641,969 650.187,231	6	604.616,434 650.165,78	33.35
6	604.616,434 650.165,78	7	604.577,547 650.133,112	50.788
7	604.577,547 650.133,112	8	604.559,283 650.117,323	24.142
8	604.559,283 650.117,323	9	604.551,583 650.110,666	10.179
9	604.551,583 650.110,666	10	604.551,003 650.110,165	0.767
10	604.551,003 650.110,165	11	604.617,379 650.164,149	85.557
11	604.617,379 650.164,149	12	604.695,325 650.227,542	100.471
12	604.695,325 650.227,542	1	604.876,53 650.374,918	233.569

** Lungimile segmentelor sunt determinate în planul de proiecție Stereo 70 și sunt rotunjite la 1 milimetru.

*** Distanța dintre puncte este formată din segmente cumulate ce sunt mai mici decât valoarea 1 milimetru.

**DATE DESPRE IMOBILUL NR. 3453**

Oficiul de Cadastru și Publicitate Imobiliară SUCEAVA
Biroul de Cadastru și Publicitate Imobiliară Falticeni

A. Partea I. Descrierea imobilului

TEREN Necunoscut

Nr. CF vechi:1304
Nr. cadastral vechi:2075

Adresa: Loc. Giulesti, Str În. Dumitru Săvinescu, Nr. 138A, Jud. Suceava

Nr. Crt	Nr cadastral Nr. topografic	Suprafața* (mp)	Observații / Referințe
A1	31469	3.000	Sector cadastral:37 Teren neimprejmuit;

B. Partea II. Proprietari și acte

Inscrieri privitoare la dreptul de proprietate și alte drepturi reale	Referințe
9478 / 24/09/2008	
Act Notarial nr. 650, din 01/01/2008 emis de BNP;	
B1	A1
Intabulare, drept de PROPRIETATE, dobandit prin Conventie, cota actuala 1/1, cota initiala 1/1	
1) NITAN CONSTANTIN , lipsă CNP proprietar	
<i>OBSERVATII: (provenita din conversia CF 1304)</i>	

C. Partea III. SARCINI .

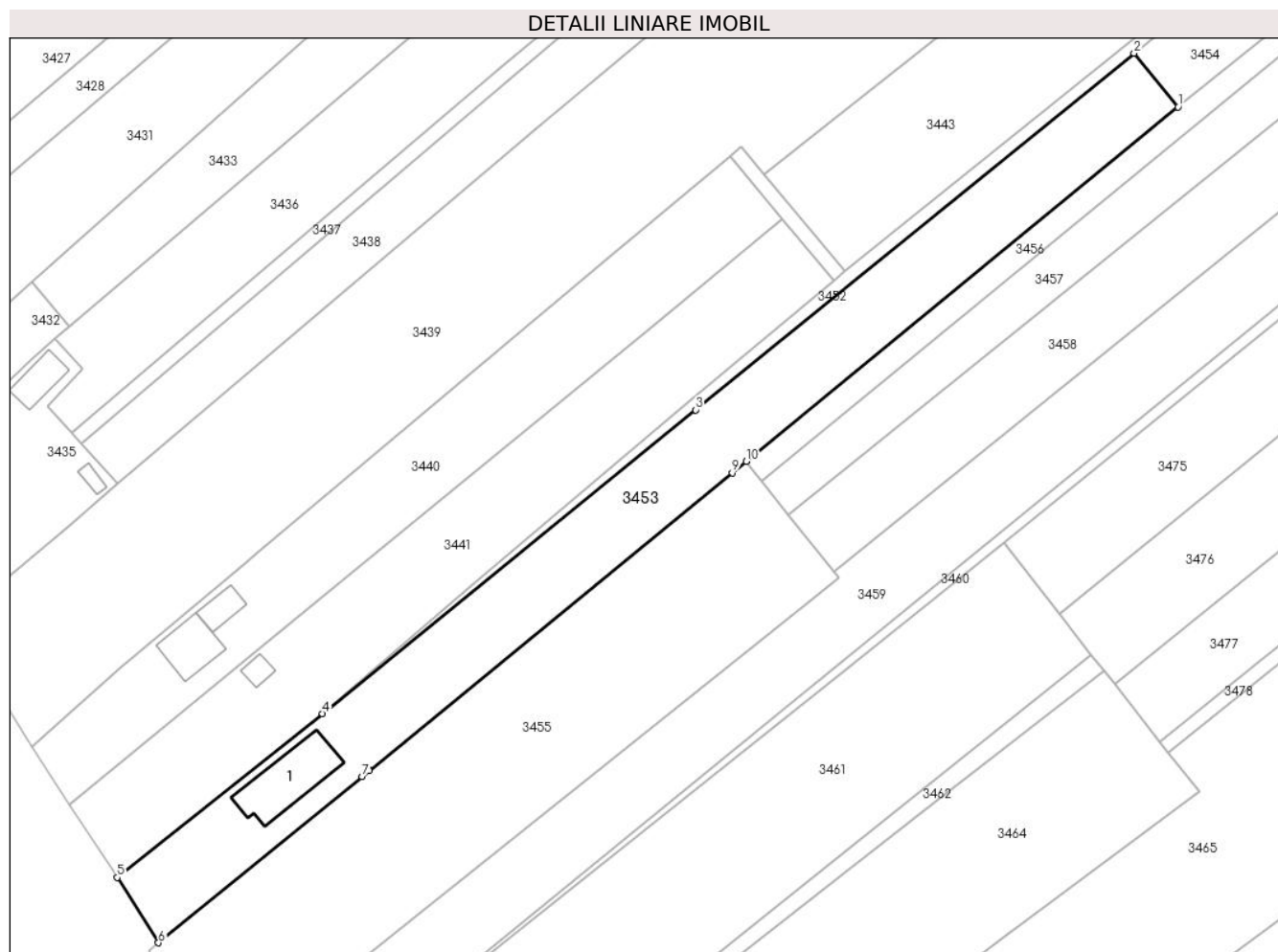
Inscrieri privind dezmembramintele dreptului de proprietate, drepturi reale de garanție și sarcini	Referințe
NU SUNT	

Anexa Nr. 1 La Partea I

Teren

Nr cadastral	Suprafața (mp)*	Observații / Referințe
31469	3.000	

* Suprafața este determinată în planul de proiecție Stereo 70.



Date referitoare la teren

Crt	Categorie folosință	Intravilan	Suprafața (mp)	Tarla	Parcelă	Nr. topo	Observații / Referințe
1	curți constructii	DA	635	41	274	-	
2	arabil	DA	1.091	41	274	-	
3	arabil	NU	1.274	41	274	-	

Date referitoare la construcții

Crt	Număr	Destinație construcție	Supraf. (mp)	Situație juridică	Observații / Referințe
A1.1	31469-C1	construcții de locuințe	145	Fara acte	Nr. niveluri:2; S. construita la sol:145 mp; S. construita desfasurata:251 mp; Locuință, P+M, Sd=251 mp

Lungime Segmente

1) Valorile lungimilor segmentelor sunt obținute din proiecție în plan.

Punct început	X / Y	Punct sfârșit	X / Y	Lungime segment (** (m)
1	604.703,16 650.217,983	2	604.695,325 650.227,542	12.36
2	604.695,325 650.227,542	3	604.617,379 650.164,149	100.471

Punct început	X / Y	Punct sfârșit	X / Y	Lungime segment (** (m)
3	604.617,379 650.164,149	4	604.551,003 650.110,165	85.557
4	604.551,003 650.110,165	5	604.514,471 650.081,055	46.712
5	604.514,471 650.081,055	6	604.521,805 650.069,459	13.721
6	604.521,805 650.069,459	7	604.558,015 650.099,015	46.741
7	604.558,015 650.099,015	8	604.559,287 650.100,058	1.645
8	604.559,287 650.100,058	9	604.623,849 650.152,976	83.478
9	604.623,849 650.152,976	10	604.626,356 650.155,03	3.241
10	604.626,356 650.155,03	1	604.703,16 650.217,983	99.307

** Lungimile segmentelor sunt determinate în planul de proiecție Stereo 70 și sunt rotunjite la 1 milimetru.

*** Distanța dintre puncte este formată din segmente cumulate ce sunt mai mici decât valoarea 1 milimetru.

**DATE DESPRE IMOBILUL NR. 3454**

Oficiul de Cadastru și Publicitate Imobiliară SUCEAVA
Biroul de Cadastru și Publicitate Imobiliară Falticeni

A. Partea I. Descrierea imobilului

TEREN Extravilan

Nr. CF vechi:1034
Nr. cadastral vechi:2074

Adresa: Jud. Suceava

Nr. Crt	Nr cadastral Nr. topografic	Suprafața* (mp)	Observații / Referințe
A1	30056	3.000	Sector cadastral:37 Teren neimprejmuit;

B. Partea II. Proprietari și acte

Inscrieri privitoare la dreptul de proprietate și alte drepturi reale	Referințe
457 / 23/01/2009	
Act Notarial nr. 57, din 22/01/2009 emis de BNP Liuță Elena Daniela;	
B2	A1
Intabulare, drept de PROPRIETATE bun comun, dobandit prin Conventie, cota actuala 1/1, cota initiala 1/1	
1) VALEANU ELENA	
2) VALEANU COSTICA, lipsă CNP proprietar	

C. Partea III. SARCINI .

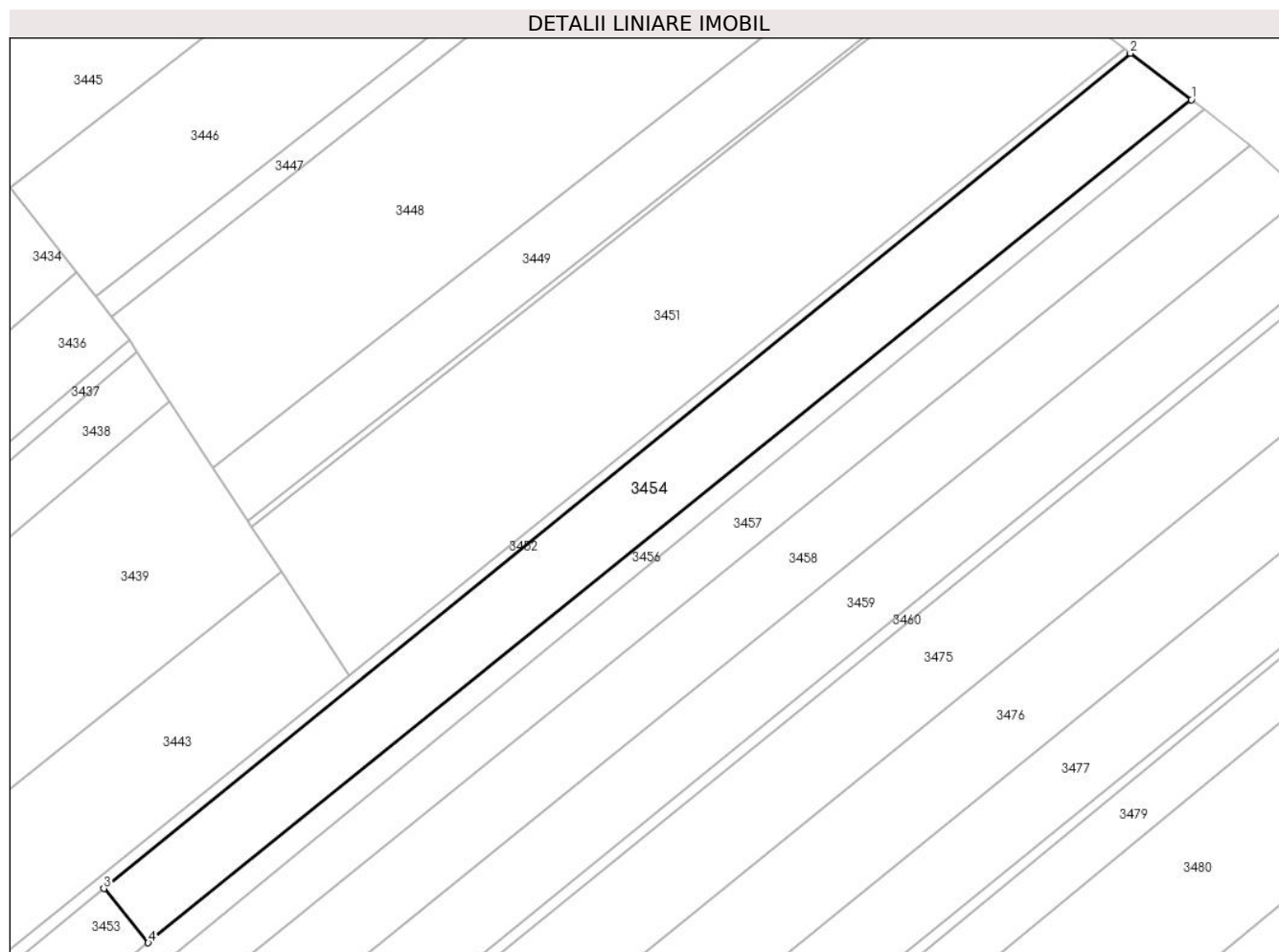
Inscrieri privind dezmembramintele dreptului de proprietate, drepturi reale de garanție și sarcini	Referințe
NU SUNT	

Anexa Nr. 1 La Partea I

Teren

Nr cadastral	Suprafața (mp)*	Observații / Referințe
30056	3.000	

* Suprafața este determinată în planul de proiecție Stereo 70.



Date referitoare la teren

Crt	Categorie folosință	Intra vilan	Suprafața (mp)	Tarla	Parcelă	Nr. topo	Observații / Referințe
1	arabil	NU	3.000	41	274	-	

Lungime Segmente

1) Valorile lungimilor segmentelor sunt obținute din proiecție în plan.

Punct început	X / Y	Punct sfârșit	X / Y	Lungime segment (** (m)
1	604.887,325 650.366,729	2	604.876,53 650.374,918	13.55
2	604.876,53 650.374,918	3	604.695,325 650.227,542	233.569
3	604.695,325 650.227,542	4	604.703,16 650.217,983	12.36
4	604.703,16 650.217,983	1	604.887,325 650.366,729	236.732

** Lungimile segmentelor sunt determinate în planul de proiecție Stereo 70 și sunt rotunjite la 1 milimetru.

***** Distanţa dintre puncte este formată din segmente cumulate ce sunt mai mici decât valoarea 1 milimetru.**

**DATE DESPRE IMOBILUL NR. 3455**

Oficiul de Cadastru și Publicitate Imobiliară SUCEAVA
Biroul de Cadastru și Publicitate Imobiliară Falticeni

A. Partea I. Descrierea imobilului

TEREN Necunoscut

Nr. CF vechi:877
Nr. cadastral vechi:1796

Adresa: Loc. Giulesti, Jud. Suceava

Nr. Crt	Nr cadastral Nr. topografic	Suprafața* (mp)	Observații / Referințe
A1	31916	3.562	Sector cadastral:37 Teren neimprejmuit;

B. Partea II. Proprietari și acte

Inscrieri privitoare la dreptul de proprietate și alte drepturi reale		Referințe
3880 / 23/08/2006		
Act Notarial nr. 348, din 01/01/2006 emis de BNP Liuță Elena Daniela;		
B1	Intabulare, drept de PROPRIETATE, dobandit prin Conventie, cota actuala 1/1, cota initiala 1/1 1) ROSU ANISOARA, lipsă CNP proprietar <i>OBSERVATII: (provenita din conversia CF 877)</i>	A1

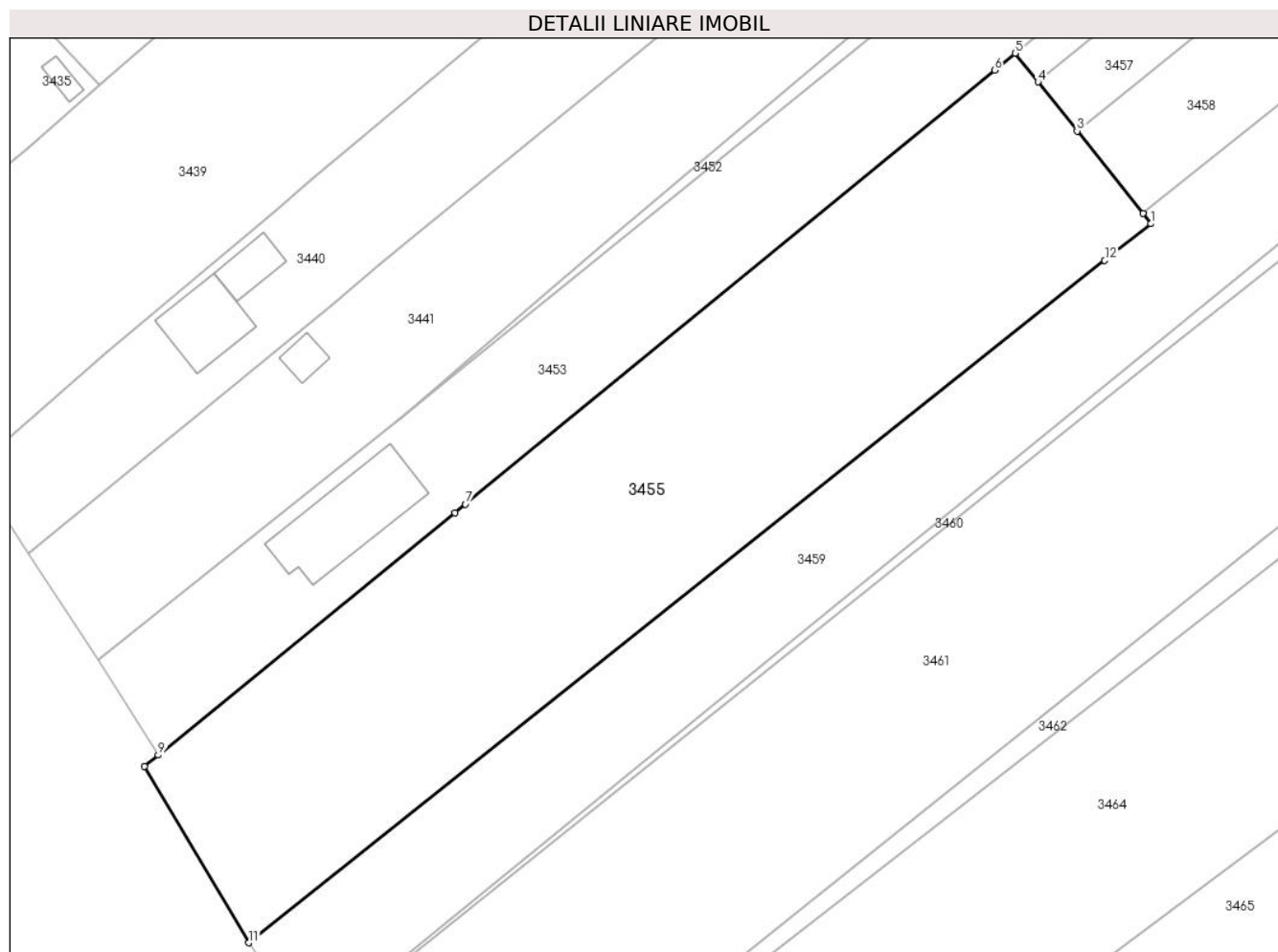
C. Partea III. SARCINI .

Inscrieri privind dezmembramintele dreptului de proprietate, drepturi reale de garanție și sarcini	Referințe
NU SUNT	

Anexa Nr. 1 La Partea I**Teren**

Nr cadastral	Suprafața (mp)*	Observații / Referințe
31916	3.562	

* Suprafața este determinată în planul de proiecție Stereo 70.

**Date referitoare la teren**

Crt	Categorie folosință	Intravilan	Suprafața (mp)	Tarla	Parcelă	Nr. topo	Observații / Referințe
1	arabil	DA	3.424	41	274	-	
2	arabil	NU	138	41	274	-	

Lungime Segmente

1) Valorile lungimilor segmentelor sunt obținute din proiecție în plan.

Punct început	X / Y	Punct sfârșit	X / Y	Lungime segment (** (m)
1	604.642,916 650.134,241	2	604.641,934 650.135,474	1.577
2	604.641,934 650.135,474	3	604.633,912 650.145,545	12.876
3	604.633,912 650.145,545	4	604.629,139 650.151,536	7.659
4	604.629,139 650.151,536	5	604.626,356 650.155,03	4.468

Punct început	X / Y	Punct sfârșit	X / Y	Lungime segment (** (m)
5	604.626,356 650.155,03	6	604.623,849 650.152,976	3.241
6	604.623,849 650.152,976	7	604.559,287 650.100,058	83.478
7	604.559,287 650.100,058	8	604.558,015 650.099,015	1.645
8	604.558,015 650.099,015	9	604.521,805 650.069,459	46.741
9	604.521,805 650.069,459	10	604.520,117 650.068,081	2.179
10	604.520,117 650.068,081	11	604.532,864 650.046,575	25.0
11	604.532,864 650.046,575	12	604.637,293 650.129,761	133.511
12	604.637,293 650.129,761	1	604.642,916 650.134,241	7.19

** Lungimile segmentelor sunt determinate în planul de proiecție Stereo 70 și sunt rotunjite la 1 milimetru.

*** Distanța dintre puncte este formată din segmente cumulate ce sunt mai mici decât valoarea 1 milimetru.

**DATE DESPRE IMOBILUL NR. 3456**

Oficiul de Cadastru și Publicitate Imobiliară SUCEAVA
Biroul de Cadastru și Publicitate Imobiliară Falticeni

A. Partea I. Descrierea imobilului

TEREN Extravilan

Adresa: Jud. Suceava

Nr. Crt	Nr cadastral Nr. topografic	Suprafața* (mp)	Observații / Referințe
A1		1.300	Sector cadastral:37 Teren neimprejmuit;

B. Partea II. Proprietari și acte

Inscrieri privitoare la dreptul de proprietate și alte drepturi reale		Referințe
/		
Act Notarial nr. 760, din 23/03/2022 emis de BNP Dîmbu Bogdan-Dumitru;		
B1	Intabulare, drept de PROPRIETATE, dobandit prin Iesire Din Indiviziune, cota actuala 1/1, cota initiala 1/1 1) LUPU VASILE	A1

C. Partea III. SARCINI .

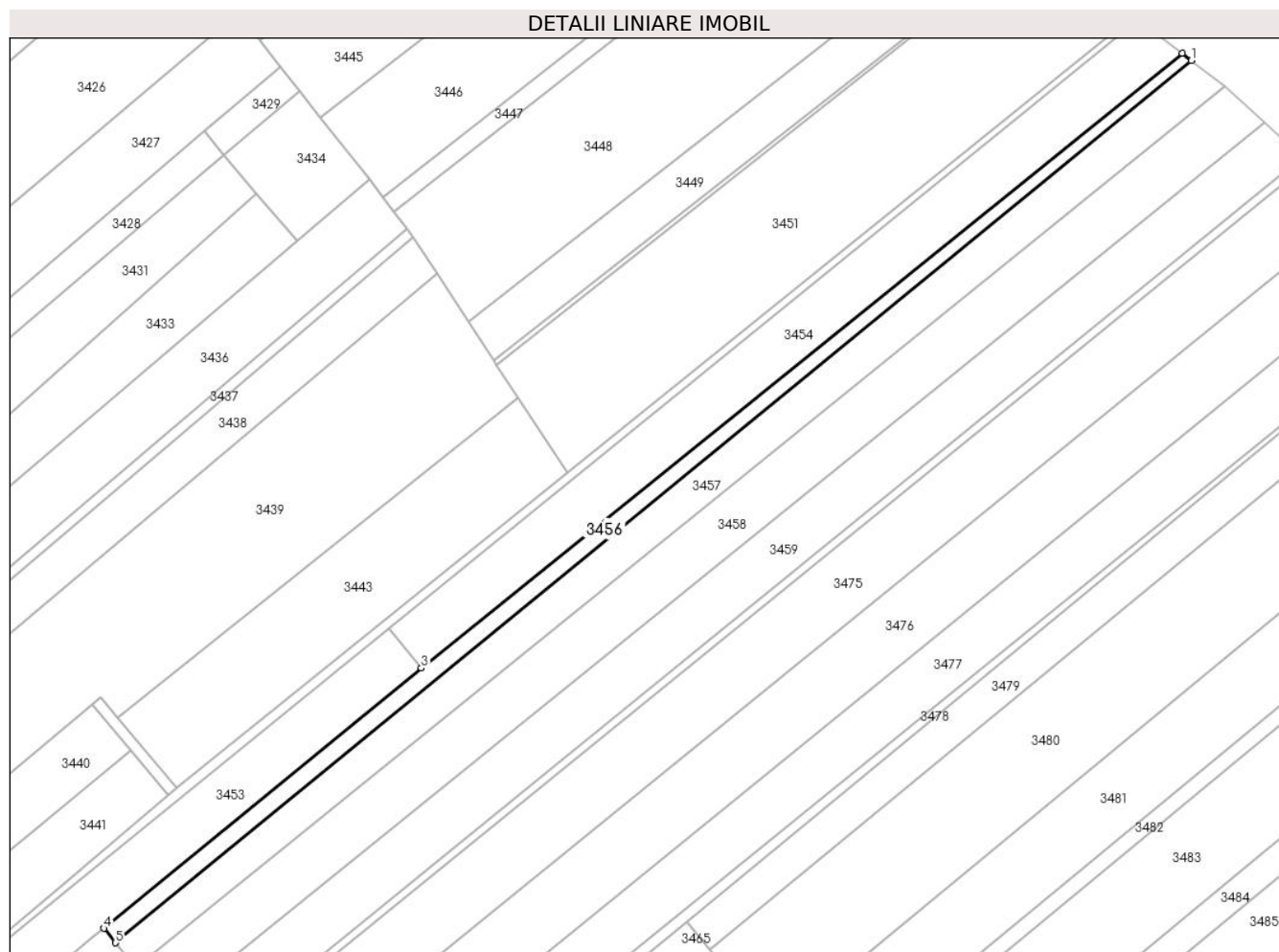
Inscrieri privind dezmembramintele dreptului de proprietate, drepturi reale de garanție și sarcini	Referințe
NU SUNT	

Anexa Nr. 1 La Partea I

Teren

Nr cadastral	Suprafața (mp)*	Observații / Referințe
	1.300	

* Suprafața este determinată în planul de proiecție Stereo 70.



Date referitoare la teren

Crt	Categorie folosință	Intravilan	Suprafața (mp)	Tarla	Parcelă	Nr. topo	Observații / Referințe
1	arabil	NU	1.300	41	274	-	

Lungime Segmente

1) Valorile lungimilor segmentelor sunt obținute din proiecție în plan.

Punct început	X / Y	Punct sfârșit	X / Y	Lungime segment (** (m)
1	604.889,569 650.364,998	2	604.887,325 650.366,729	2.834
2	604.887,325 650.366,729	3	604.703,16 650.217,983	236.732
3	604.703,16 650.217,983	4	604.626,356 650.155,03	99.307
4	604.626,356 650.155,03	5	604.629,139 650.151,536	4.468
5	604.629,139 650.151,536	1	604.889,569 650.364,998	336.734

**** Lungimile segmentelor sunt determinate în planul de proiecție Stereo 70 și sunt rotunjite la 1 milimetru.**

***** Distanța dintre puncte este formată din segmente cumulate ce sunt mai mici decât valoarea 1 milimetru.**

**DATE DESPRE IMOBILUL NR. 3457**

Oficiul de Cadastru și Publicitate Imobiliară SUCEAVA
Biroul de Cadastru și Publicitate Imobiliară Falticeni

A. Partea I. Descrierea imobilului

TEREN Extravilan

Adresa: Jud. Suceava

Nr. Crt	Nr cadastral Nr. topografic	Suprafața* (mp)	Observații / Referințe
A1		3.000	Sector cadastral:37 Teren neimprejmuit;

B. Partea II. Proprietari și acte

Inscrieri privitoare la dreptul de proprietate și alte drepturi reale	Referințe
/	
Act Administrativ nr. 882, din 05/04/1995 emis de CJPSDPAT Suceava;	
B1	A1
Intabulare, drept de PROPRIETATE, dobandit prin Reconstituire, cota actuala 1/1, cota initiala 1/1	
1) LUPU ALEXANDRU, lipsă CNP proprietar	
2) LUPU IFTIMIE, lipsă CNP proprietar	
3) LUPU GHEORGHE, lipsă CNP proprietar	
4) LUPU COSTACHE	

C. Partea III. SARCINI .

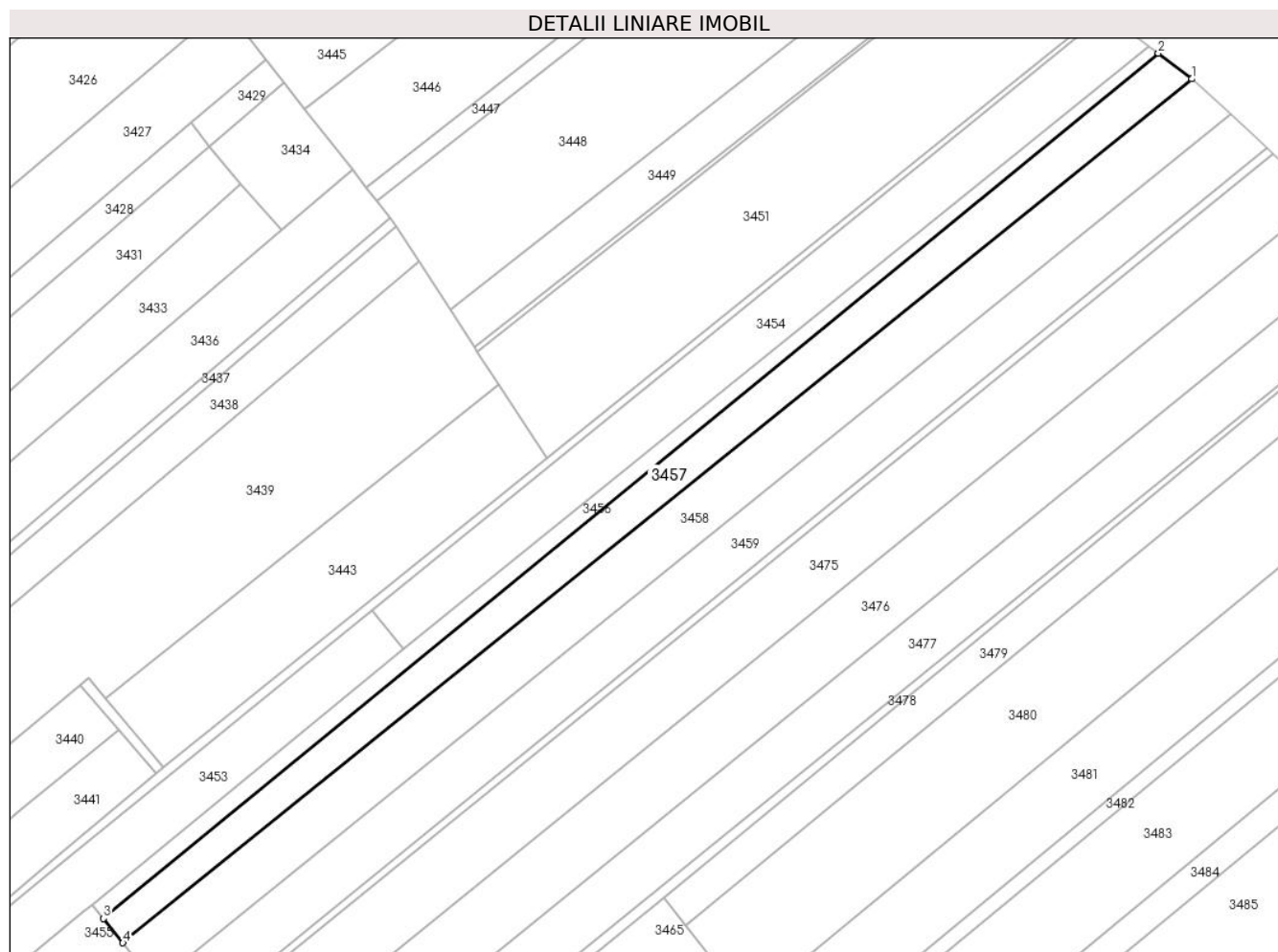
Inscrieri privind dezmembramintele dreptului de proprietate, drepturi reale de garanție și sarcini	Referințe
NU SUNT	

Anexa Nr. 1 La Partea I

Teren

Nr cadastral	Suprafața (mp)*	Observații / Referințe
	3.000	

* Suprafața este determinată în planul de proiecție Stereo 70.



Date referitoare la teren

Crt	Categorie folosință	Intravilan	Suprafața (mp)	Tarla	Parcelă	Nr. topo	Observații / Referințe
1	arabil	NU	3.000	41	274	-	

Lungime Segmente

1) Valorile lungimilor segmentelor sunt obținute din proiecție în plan.

Punct început	X / Y	Punct sfârșit	X / Y	Lungime segment (** (m)
1	604.897,781 650.358,665	2	604.889,569 650.364,998	10.37
2	604.889,569 650.364,998	3	604.629,139 650.151,536	336.734
3	604.629,139 650.151,536	4	604.633,912 650.145,545	7.659
4	604.633,912 650.145,545	1	604.897,781 650.358,665	339.186

** Lungimile segmentelor sunt determinate în planul de proiecție Stereo 70 și sunt rotunjite la 1 milimetru.

***** Distanţa dintre puncte este formată din segmente cumulate ce sunt mai mici decât valoarea 1 milimetru.**

**DATE DESPRE IMOBILUL NR. 3458**

Oficiul de Cadastru și Publicitate Imobiliară SUCEAVA
Biroul de Cadastru și Publicitate Imobiliară Falticeni

A. Partea I. Descrierea imobilului

TEREN Extravilan

Adresa: Jud. Suceava

Nr. Crt	Nr cadastral Nr. topografic	Suprafața* (mp)	Observații / Referințe
A1	33150	Din acte: 4.400 Masurata: 4.380	Sector cadastral:37 Teren neimprejmuit;

B. Partea II. Proprietari și acte

Inscrieri privitoare la dreptul de proprietate și alte drepturi reale		Referințe
8347 / 29/04/2015		
Act Notarial nr. 210, din 29/04/2015 emis de BNP Liuță Elena Daniela;		
B8	Intabulare, drept de PROPRIETATE bun comun, dobandit prin Conventie, cota actuala 1/1, cota initiala 1/1 1) CRETU IONUT ANDREI, casatorit cu 2) CRETU ANDREEA IONELA	A1

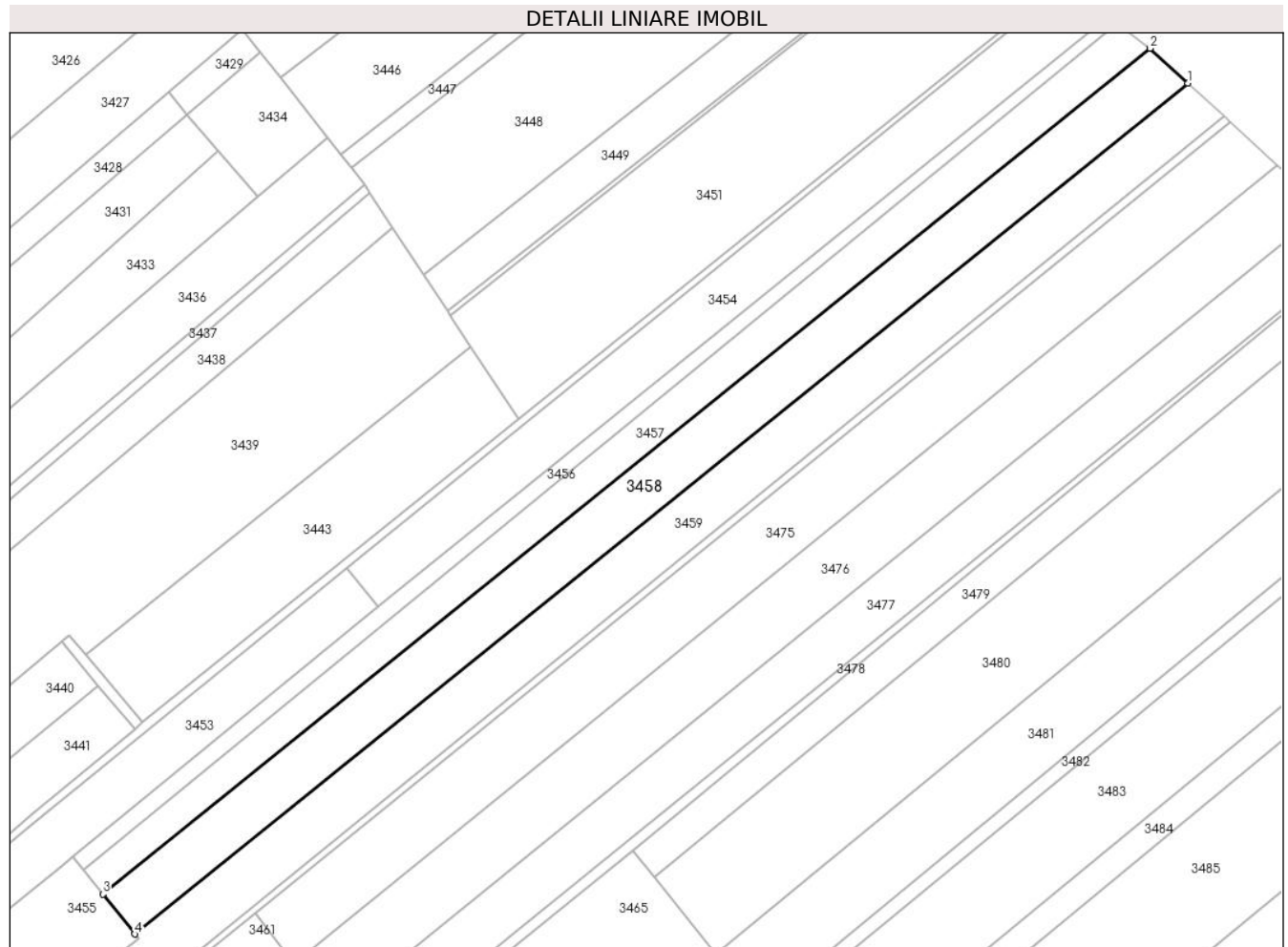
C. Partea III. SARCINI .

Inscrieri privind dezmembramintele dreptului de proprietate, drepturi reale de garanție și sarcini	Referințe
NU SUNT	

Anexa Nr. 1 La Partea I**Teren**

Nr cadastral	Suprafața (mp)*	Observații / Referințe
33150	Din acte: 4.400 Masurata: 4.380	

* Suprafața este determinată în planul de proiecție Stereo 70.

**Date referitoare la teren**

Crt	Categorie folosință	Intravilan	Suprafața (mp)	Tarla	Parcelă	Nr. topo	Observații / Referințe
1	arabil	NU	4.380	41	274	-	

Lungime Segmente

1) Valorile lungimilor segmentelor sunt obținute din proiecție în plan.

Punct început	X / Y	Punct sfârșit	X / Y	Lungime segment (** (m)
1	604.907,365 650.349,855	2	604.897,781 650.358,665	13.018
2	604.897,781 650.358,665	3	604.633,912 650.145,545	339.186
3	604.633,912 650.145,545	4	604.641,934 650.135,474	12.876
4	604.641,934 650.135,474	1	604.907,365 650.349,855	341.194

**** Lungimile segmentelor sunt determinate în planul de proiecție Stereo 70 și sunt rotunjite la 1 milimetru.**

***** Distanța dintre puncte este formată din segmente cumulate ce sunt mai mici decât valoarea 1 milimetru.**

**DATE DESPRE IMOBILUL NR. 3459**

Oficiul de Cadastru și Publicitate Imobiliară SUCEAVA
Biroul de Cadastru și Publicitate Imobiliară Falticeni

A. Partea I. Descrierea imobilului

TEREN Necunoscut

Adresa: Loc. Giulesti, Jud. Suceava

Nr. Crt	Nr cadastral Nr. topografic	Suprafața* (mp)	Observații / Referințe
A1	33836	6.100	Sector cadastral:37 Teren neimprejmit;

B. Partea II. Proprietari și acte

Inscrieri privitoare la dreptul de proprietate și alte drepturi reale		Referințe
13745 / 27/05/2019		
Act Notarial nr. 41, din 11/09/2014 emis de B.N.P. IORDACHE RALUCA ANDREA;		
B4	Intabulare, drept de PROPRIETATE, dobandit prin Succesiune, cota actuala 3/16, cota initiala 3/16 1) MIHAI VALENTINA	A1
B5	Intabulare, drept de PROPRIETATE, dobandit prin Succesiune, cota actuala 3/16, cota initiala 3/16 1) JITARU DORINA	A1
Act Notarial nr. 58, din 26/06/2018 emis de B.N.P. IORDACHE RALUCA ANDREA;		
B6	Intabulare, drept de PROPRIETATE, dobandit prin Succesiune, cota actuala 10/16, cota initiala 10/16 1) MIHAI VALENTINA	A1

C. Partea III. SARCINI .

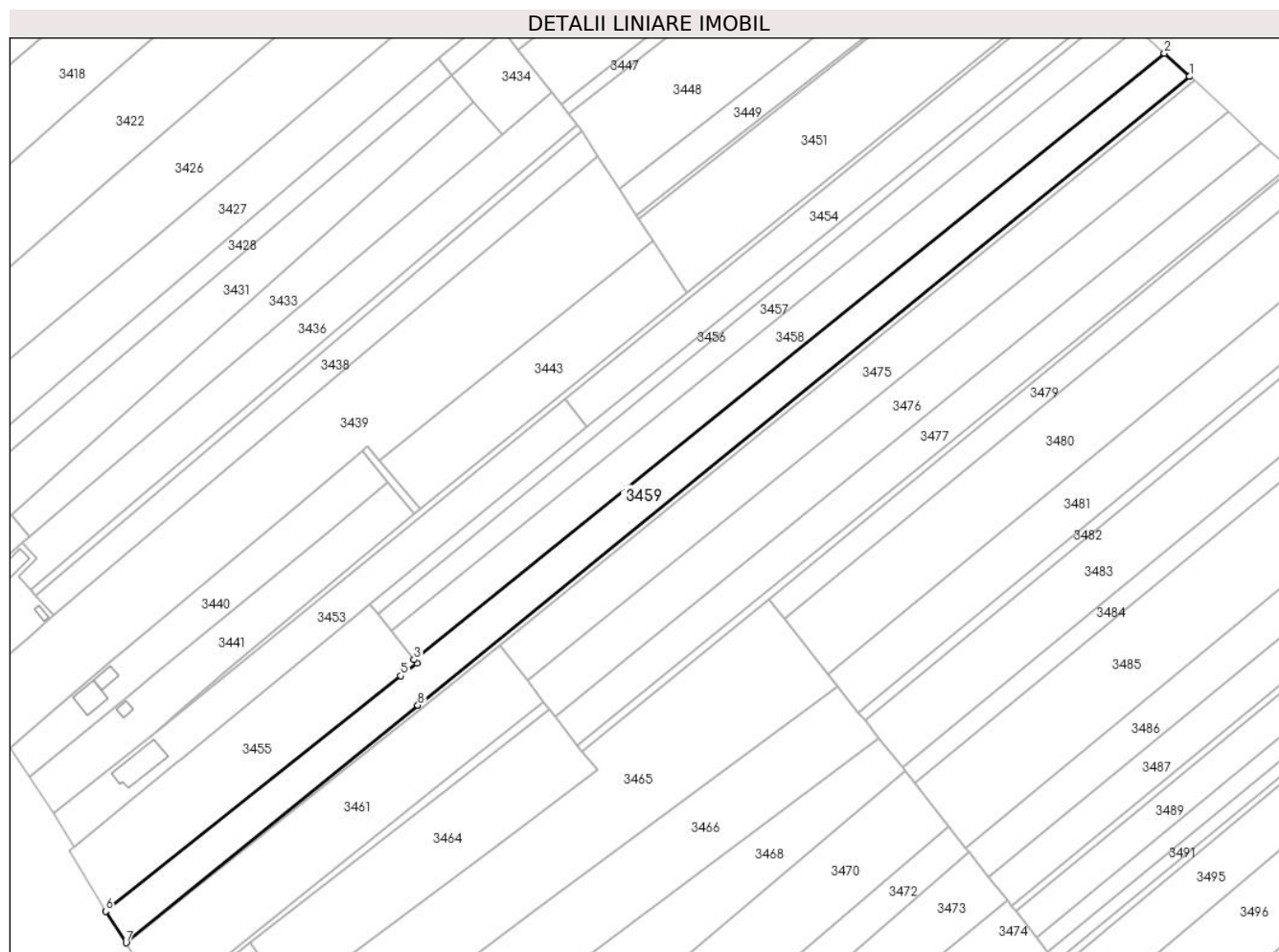
Inscrieri privind dezmembramintele dreptului de proprietate, drepturi reale de garanție și sarcini	Referințe
NU SUNT	

Anexa Nr. 1 La Partea I

Teren

Nr cadastral	Suprafața (mp)*	Observații / Referințe
33836	6.100	

* Suprafața este determinată în planul de proiecție Stereo 70.



Date referitoare la teren

Crt	Categorie folosință	Intravilan	Suprafața (mp)	Tarla	Parcelă	Nr. topo	Observații / Referințe
1	arabil	DA	1.670	41	274	-	
2	arabil	NU	4.430	41	274	-	

Lungime Segmente

1) Valorile lungimilor segmentelor sunt obținute din proiecție în plan.

Punct început	X / Y	Punct sfârșit	X / Y	Lungime segment (** (m)
1	604.916,314 650.341,629	2	604.907,365 650.349,855	12.155
2	604.907,365 650.349,855	3	604.641,934 650.135,474	341.194
3	604.641,934 650.135,474	4	604.642,916 650.134,241	1.577
4	604.642,916 650.134,241	5	604.637,293 650.129,761	7.19

Punct început	X / Y	Punct sfârșit	X / Y	Lungime segment (** (m)
5	604.637,293 650.129,761	6	604.532,864 650.046,575	133.511
6	604.532,864 650.046,575	7	604.540,089 650.035,408	13.3
7	604.540,089 650.035,408	8	604.643,289 650.119,406	133.064
8	604.643,289 650.119,406	1	604.916,314 650.341,629	352.031

** Lungimile segmentelor sunt determinate în planul de proiecție Stereo 70 și sunt rotunjite la 1 milimetru.

*** Distanța dintre puncte este formată din segmente cumulate ce sunt mai mici decât valoarea 1 milimetru.

**DATE DESPRE IMOBILUL NR. 3460**

Oficiul de Cadastru și Publicitate Imobiliară SUCEAVA
Biroul de Cadastru și Publicitate Imobiliară Falticeni

A. Partea I. Descrierea imobilului

TEREN Necunoscut

Adresa: Loc. Giulesti, Jud. Suceava

Nr. Crt	Nr cadastral Nr. topografic	Suprafața* (mp)	Observații / Referințe
A1		800	Sector cadastral:37 Teren neimprejmuit;

B. Partea II. Proprietari și acte

Inscrieri privitoare la dreptul de proprietate și alte drepturi reale		Referințe
/		
Act Normativ nr. 7, din 13/03/1996 emis de PARLAMENT;		
B1	Inscrierea posesiei, drept de PROPRIETATE, dobandit prin Constituire, cota actuala 1/1, cota initiala 1/1 1) NEIDENTIFICAT NEIDENTIFICAT	A1
B2	se notează mențiunea proprietar neidentificat 1) NEIDENTIFICAT NEIDENTIFICAT	A1

C. Partea III. SARCINI .

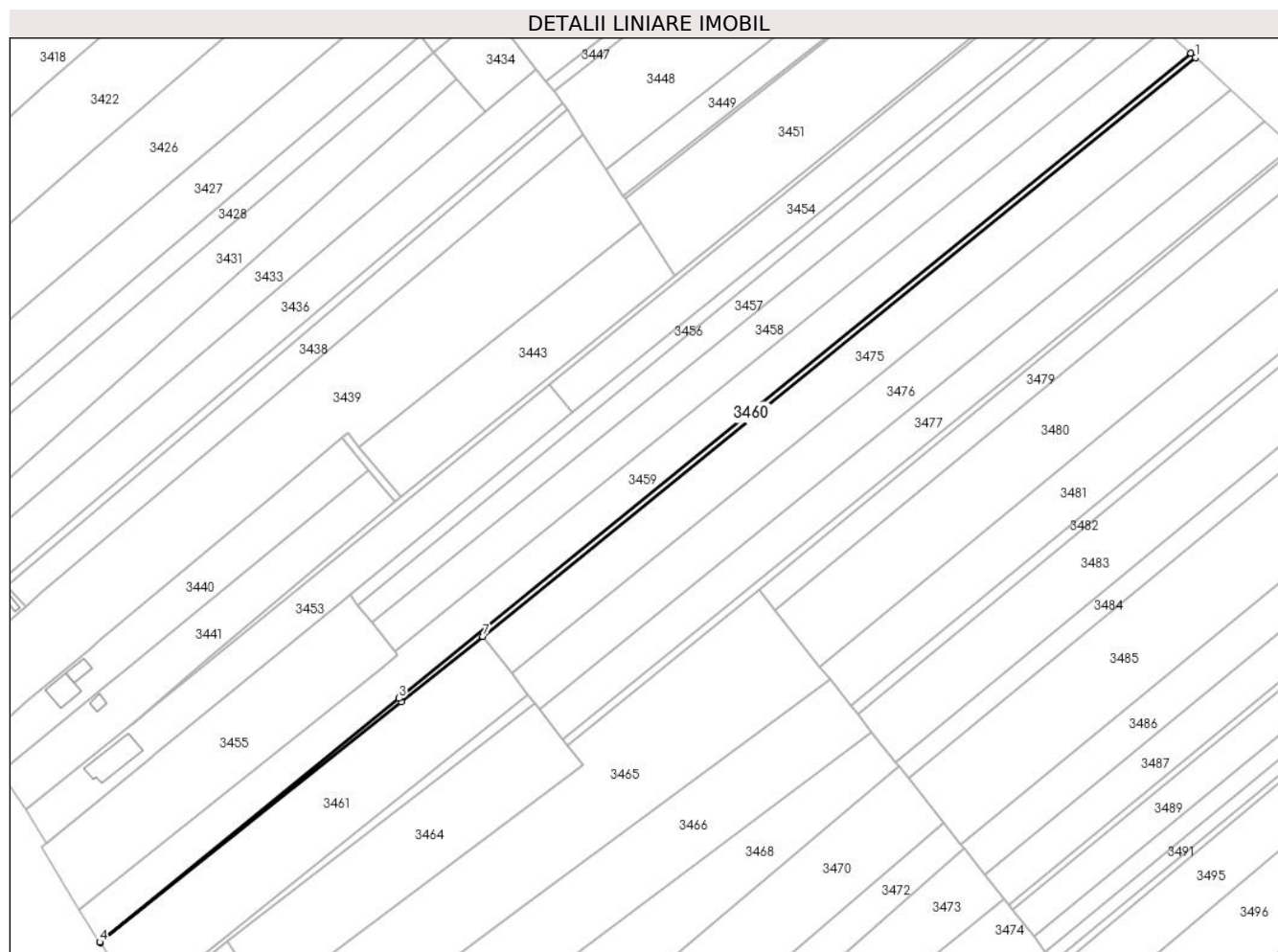
Inscrieri privind dezmembramintele dreptului de proprietate, drepturi reale de garanție și sarcini	Referințe
NU SUNT	

Anexa Nr. 1 La Partea I

Teren

Nr cadastral	Suprafața (mp)*	Observații / Referințe
	800	

* Suprafața este determinată în planul de proiecție Stereo 70.



Date referitoare la teren

Crt	Categorie folosință	Intravilan	Suprafața (mp)	Tarla	Parcelă	Nr. topo	Observații / Referințe
1	arabil	DA	114	41	274	-	
2	arabil	NU	686	41	274	-	

Lungime Segmente

1) Valorile lungimilor segmentelor sunt obținute din proiecție în plan.

Punct început	X / Y	Punct sfârșit	X / Y	Lungime segment (** (m)
1	604.917,932 650.340,142	2	604.916,314 650.341,629	2.198
2	604.916,314 650.341,629	3	604.643,289 650.119,406	352.031
3	604.643,289 650.119,406	4	604.540,089 650.035,408	133.064
4	604.540,089 650.035,408	5	604.540,23 650.035,19	0.26

Punct început	X / Y	Punct sfârșit	X / Y	Lungime segment (** (m)
5	604.540,23 650.035,19	6	604.644,031 650.118,125	132.864
6	604.644,031 650.118,125	7	604.672,225 650.140,651	36.088
7	604.672,225 650.140,651	1	604.917,932 650.340,142	316.494

** Lungimile segmentelor sunt determinate în planul de proiecție Stereo 70 și sunt rotunjite la 1 milimetru.

*** Distanța dintre puncte este formată din segmente cumulate ce sunt mai mici decât valoarea 1 milimetru.

**DATE DESPRE IMOBILUL NR. 3461**

Oficiul de Cadastru și Publicitate Imobiliară SUCEAVA
Biroul de Cadastru și Publicitate Imobiliară Falticeni

A. Partea I. Descrierea imobilului

TEREN Necunoscut

Adresa: Loc. Giulesti, Jud. Suceava

Nr. Crt	Nr cadastral Nr. topografic	Suprafața* (mp)	Observații / Referințe
A1		4.300	Sector cadastral:37 Teren neimprejmuit;

B. Partea II. Proprietari și acte

Inscrieri privitoare la dreptul de proprietate și alte drepturi reale	Referințe
/	
Act Administrativ nr. 862, din 05/04/1995 emis de CJPSDPAT Suceava;	
B1	A1
Intabulare, drept de PROPRIETATE, dobandit prin Reconstituire, cota actuala 1/1, cota initiala 1/1	
1) STĂNICĂ COSTACHE DEFUNCT:Da	

C. Partea III. SARCINI .

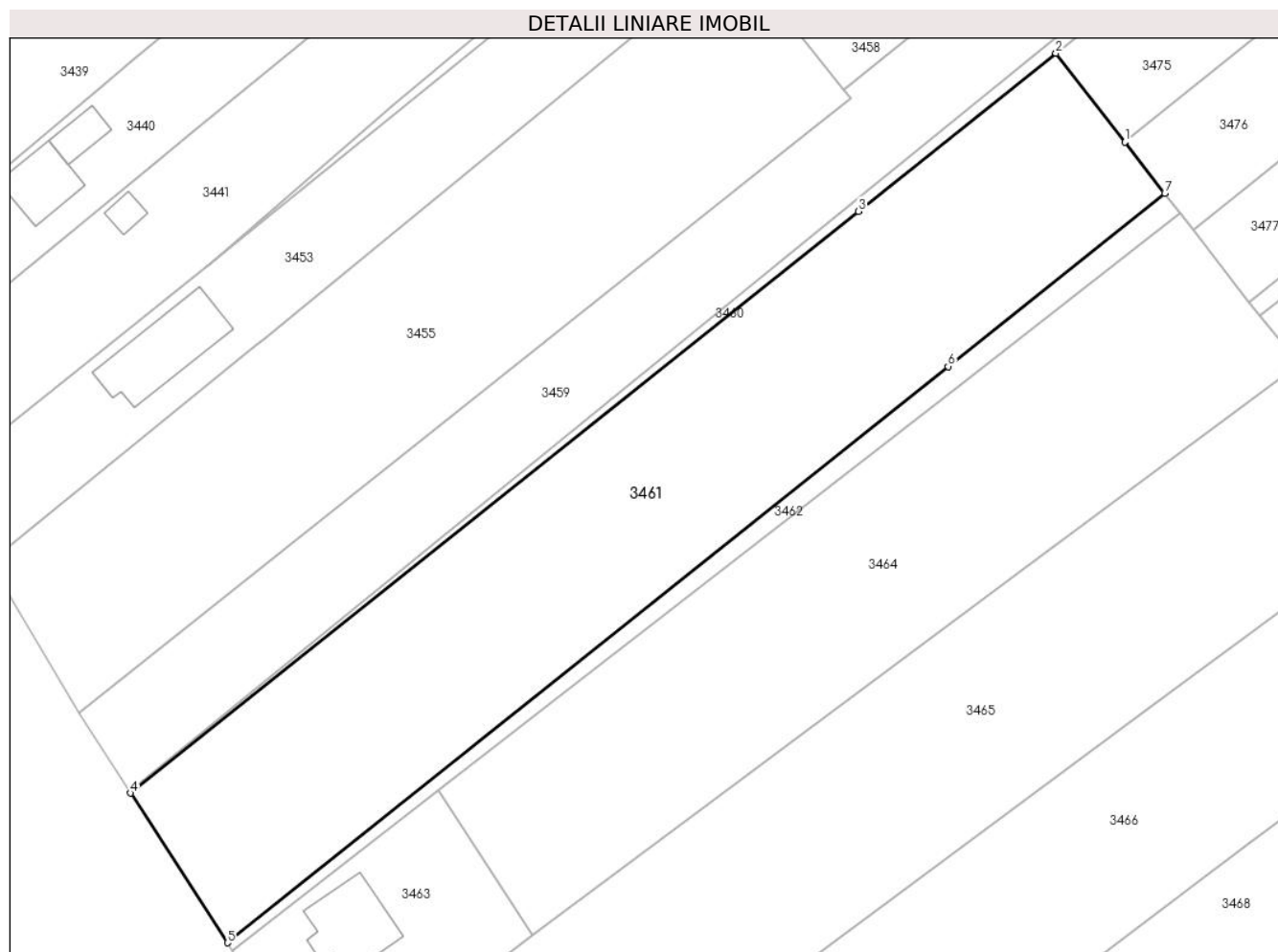
Inscrieri privind dezmembramintele dreptului de proprietate, drepturi reale de garanție și sarcini	Referințe
NU SUNT	

Anexa Nr. 1 La Partea I

Teren

Nr cadastral	Suprafața (mp)*	Observații / Referințe
	4.300	

* Suprafața este determinată în planul de proiecție Stereo 70.



Date referitoare la teren

Crt	Categorie folosință	Intravilan	Suprafața (mp)	Tarla	Parcelă	Nr. topo	Observații / Referințe
1	arabil	DA	3.344	41	274	-	
2	arabil	NU	956	41	274	-	

Lungime Segmente

1) Valorile lungimilor segmentelor sunt obținute din proiecție în plan.

Punct început	X / Y	Punct sfârșit	X / Y	Lungime segment (** (m))
1	604.682,079 650.127,983	2	604.672,225 650.140,651	16.049
2	604.672,225 650.140,651	3	604.644,031 650.118,125	36.088
3	604.644,031 650.118,125	4	604.540,23 650.035,19	132.864
4	604.540,23 650.035,19	5	604.554,033 650.013,854	25.413

Punct început	X / Y	Punct sfârșit	X / Y	Lungime segment (** (m)
5	604.554,033 650.013,854	6	604.656,845 650.095,998	131.598
6	604.656,845 650.095,998	7	604.687,751 650.120,691	39.559
7	604.687,751 650.120,691	1	604.682,079 650.127,983	9.239

** Lungimile segmentelor sunt determinate în planul de proiecție Stereo 70 și sunt rotunjite la 1 milimetru.

*** Distanța dintre puncte este formată din segmente cumulate ce sunt mai mici decât valoarea 1 milimetru.

**DATE DESPRE IMOBILUL NR. 3462**

Oficiul de Cadastru și Publicitate Imobiliară SUCEAVA
Biroul de Cadastru și Publicitate Imobiliară Falticeni

A. Partea I. Descrierea imobilului

TEREN Necunoscut

Adresa: Loc. Giulesti, Jud. Suceava

Nr. Crt	Nr cadastral Nr. topografic	Suprafața* (mp)	Observații / Referințe
A1		430	Sector cadastral:37 Teren neimprejmuit;

B. Partea II. Proprietari și acte

Inscrieri privitoare la dreptul de proprietate și alte drepturi reale		Referințe
/		
Act Normativ nr. 7, din 13/03/1996 emis de PARLAMENT;		
B1	Inscrierea posesiei, drept de PROPRIETATE, dobandit prin Constituire, cota actuala 1/1, cota initiala 1/1 1) NEIDENTIFICAT NEIDENTIFICAT	A1
B2	se notează mențiunea proprietar neidentificat 1) NEIDENTIFICAT NEIDENTIFICAT	A1

C. Partea III. SARCINI .

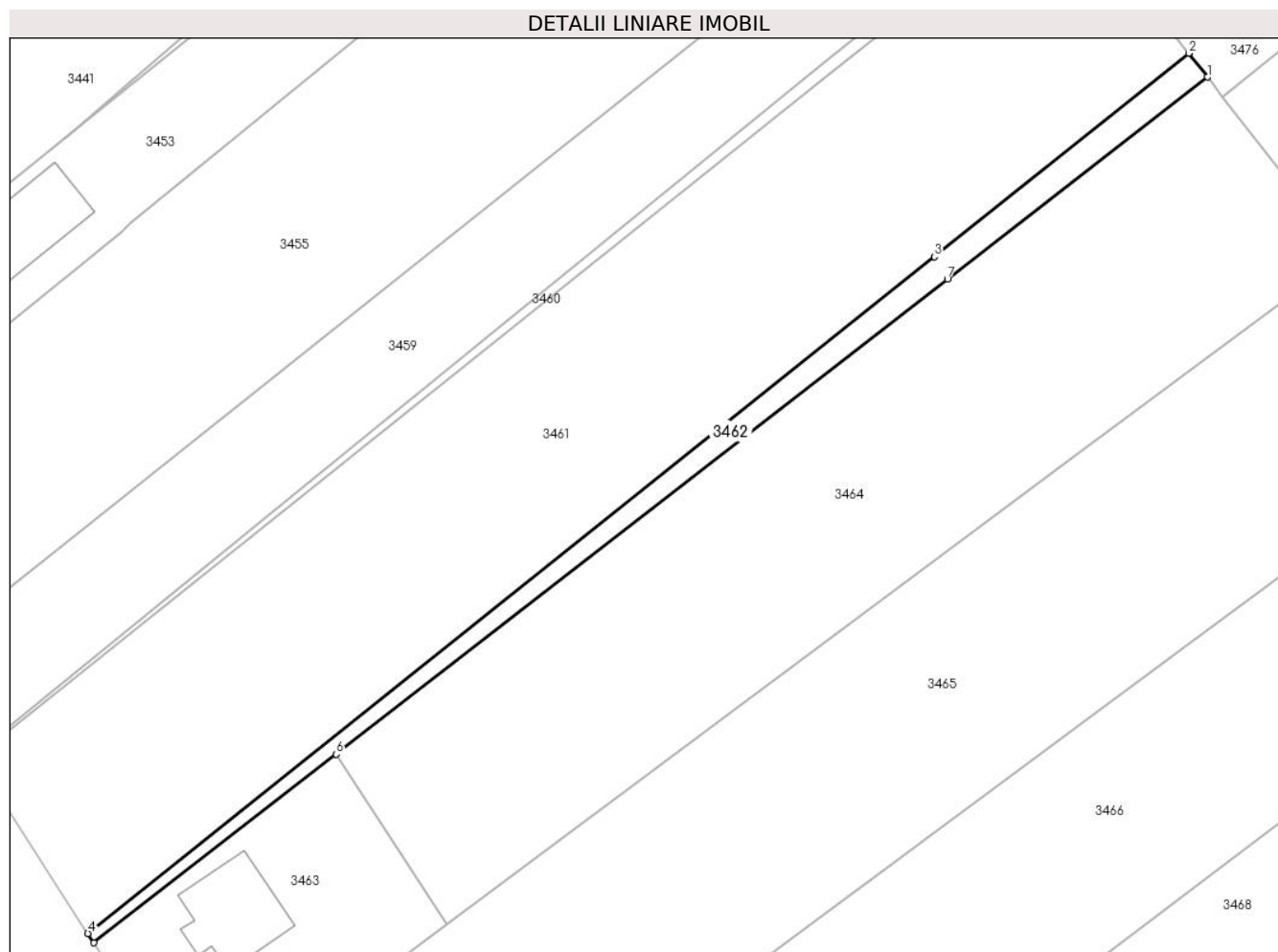
Inscrieri privind dezmembramintele dreptului de proprietate, drepturi reale de garanție și sarcini	Referințe
NU SUNT	

Anexa Nr. 1 La Partea I

Teren

Nr cadastral	Suprafața (mp)*	Observații / Referințe
	430	

* Suprafața este determinată în planul de proiecție Stereo 70.



Date referitoare la teren

Crt	Categorie folosință	Intravilan	Suprafața (mp)	Tarla	Parcelă	Nr. topo	Observații / Referințe
1	arabil	DA	294	41	274	-	
2	arabil	NU	136	41	274	-	

Lungime Segmente

1) Valorile lungimilor segmentelor sunt obținute din proiecție în plan.

Punct început	X / Y	Punct sfârșit	X / Y	Lungime segment (** (m)
1	604.690,005 650.117,793	2	604.687,751 650.120,691	3.671
2	604.687,751 650.120,691	3	604.656,845 650.095,998	39.559
3	604.656,845 650.095,998	4	604.554,033 650.013,854	131.598
4	604.554,033 650.013,854	5	604.554,769 650.012,717	1.354

Punct început	X / Y	Punct sfârșit	X / Y	Lungime segment (** (m)
5	604.554,769 650.012,717	6	604.584,205 650.035,588	37.277
6	604.584,205 650.035,588	7	604.658,43 650.093,26	93.997
7	604.658,43 650.093,26	1	604.690,005 650.117,793	39.985

** Lungimile segmentelor sunt determinate în planul de proiecție Stereo 70 și sunt rotunjite la 1 milimetru.

*** Distanța dintre puncte este formată din segmente cumulate ce sunt mai mici decât valoarea 1 milimetru.

**DATE DESPRE IMOBILUL NR. 3463**

Oficiul de Cadastru și Publicitate Imobiliară SUCEAVA
Biroul de Cadastru și Publicitate Imobiliară Falticeni

A. Partea I. Descrierea imobilului

TEREN Intravilan

Adresa: Loc. Giulesti, Str În. Dumitru Săvinescu, Nr. 143A, Jud. Suceava

Nr. Crt	Nr cadastral Nr. topografic	Suprafața* (mp)	Observații / Referințe
A1	30315	900	Sector cadastral:37 Teren neimprejmit;

Construcții

Crt	Nr cadastral Nr. topografic	Adresa	Observații / Referințe
A1.1	30315-C1	Loc. Giulesti, Str Inv. Dumitru Săvinescu, Nr. 143A, Jud. Suceava	Nr. niveluri:2; S. construita la sol:115 mp; S. construita desfasurata:230 mp; Locuință, P+M, Sd=230 mp

B. Partea II. Proprietari și acte

Inscrieri privitoare la dreptul de proprietate și alte drepturi reale		Referințe
11538 / 23/11/2009		
Act Notarial nr. 1603, din 01/01/2008 emis de BNP Maria Apostol;		
B2	Intabulare, drept de PROPRIETATE, dobandit prin Conventie, cota actuala 1/1, cota initiala 1/1 1) VLAS PAUL, lipsă CNP proprietar	A1
/		
Act Administrativ nr. 5505, din 12/08/2024 emis de Primăria Boroaia;		
B2	Intabulare, drept de PROPRIETATE, dobandit prin Construire, cota actuala 1/1, cota initiala 1/1 1) VLAS PAUL, lipsă CNP proprietar	A1.1

C. Partea III. SARCINI .

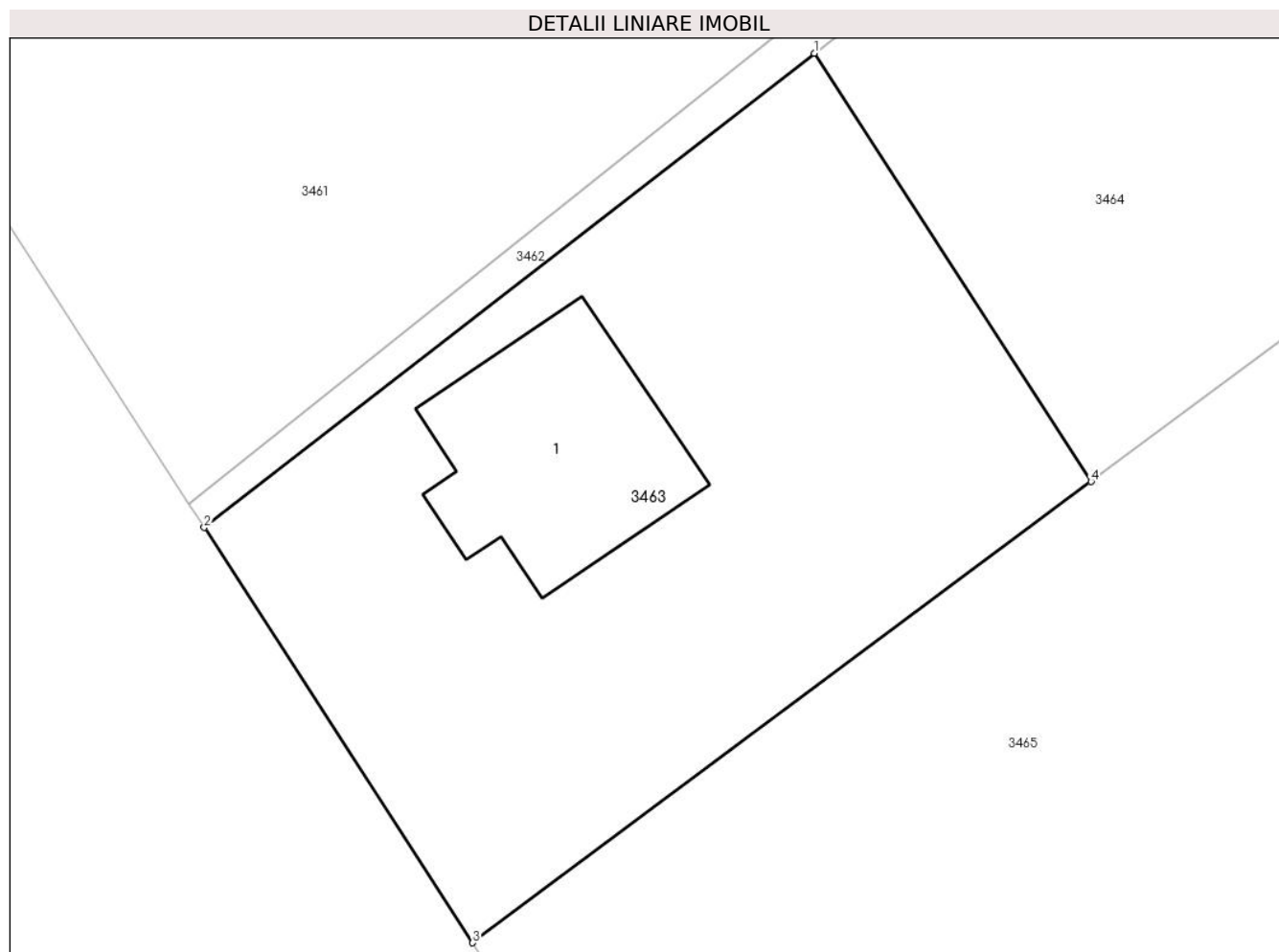
Inscrieri privind dezmembramintele dreptului de proprietate, drepturi reale de garanție și sarcini	Referințe
NU SUNT	

Anexa Nr. 1 La Partea I

Teren

Nr cadastral	Suprafața (mp)*	Observații / Referințe
30315	900	

* Suprafața este determinată în planul de proiecție Stereo 70.



Date referitoare la teren

Crt	Categorie folosință	Intra vilan	Suprafața (mp)	Tarla	Parcelă	Nr. topo	Observații / Referințe
1	curți constructii	DA	900	41	274	-	

Date referitoare la construcții

Crt	Număr	Destinație construcție	Supraf. (mp)	Situație juridică	Observații / Referințe
A1.1	30315-C1	construcții de locuințe	115	Cu acte	Nr. niveluri:2; S. construita la sol:115 mp; S. construita desfasurata:230 mp; Locuință, P+M, Sd=230 mp

Lungime Segmente

1) Valorile lungimilor segmentelor sunt obținute din proiecție în plan.

Punct început	X / Y	Punct sfârșit	X / Y	Lungime segment (** (m)
1	604.584,205 650.035,588	2	604.554,769 650.012,717	37.277
2	604.554,769 650.012,717	3	604.567,727 649.992,688	23.856
3	604.567,727 649.992,688	4	604.597,574 650.014,924	37.22

Punct început	X / Y	Punct sfârșit	X / Y	Lungime segment (** (m)
4	604.597,574 650.014,924	1	604.584,205 650.035,588	24.612

** Lungimile segmentelor sunt determinate în planul de proiecție Stereo 70 și sunt rotunjite la 1 milimetru.

*** Distanța dintre puncte este formată din segmente cumulate ce sunt mai mici decât valoarea 1 milimetru.

**DATE DESPRE IMOBILUL NR. 3464**

Oficiul de Cadastru și Publicitate Imobiliară SUCEAVA
Biroul de Cadastru și Publicitate Imobiliară Falticeni

A. Partea I. Descrierea imobilului

TEREN Necunoscut

Adresa: Loc. Giulesti, Jud. Suceava

Nr. Crt	Nr cadastral Nr. topografic	Suprafața* (mp)	Observații / Referințe
A1	30316	3.500	Sector cadastral:37 Teren neimprejmuit;

B. Partea II. Proprietari și acte

Inscrieri privitoare la dreptul de proprietate și alte drepturi reale		Referințe
11538 / 23/11/2009		
Act Notarial nr. 1603, din 01/01/2008 emis de BNP Maria Apostol;		
B2	Intabulare, drept de PROPRIETATE, dobandit prin Conventie, cota actuala 1/1, cota initiala 1/1 1) VLAS PAUL, lipsă CNP proprietar	A1

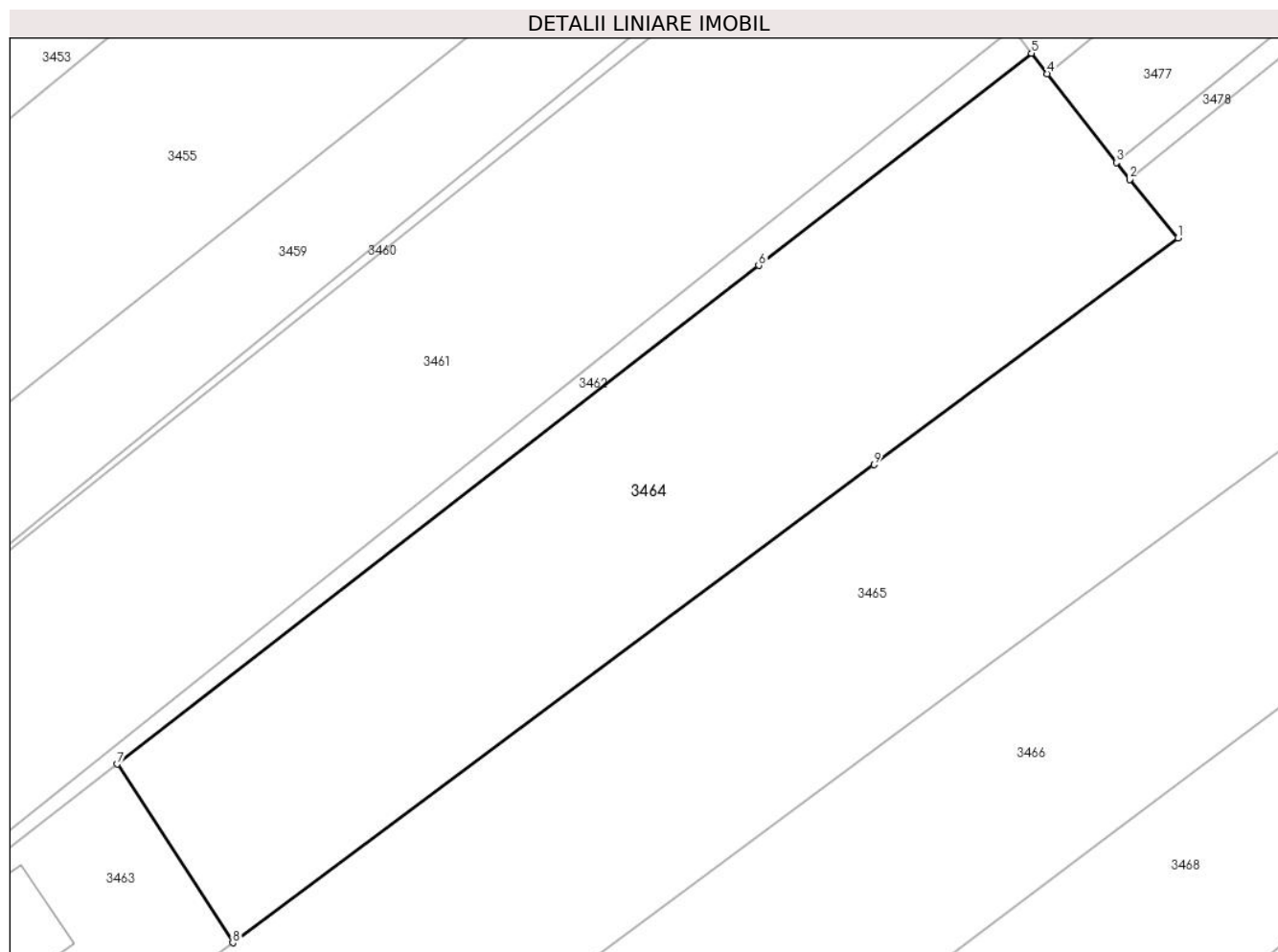
C. Partea III. SARCINI .

Inscrieri privind dezmembramintele dreptului de proprietate, drepturi reale de garanție și sarcini	Referințe
NU SUNT	

Anexa Nr. 1 La Partea I**Teren**

Nr cadastral	Suprafața (mp)*	Observații / Referințe
30316	3.500	

* Suprafața este determinată în planul de proiecție Stereo 70.

**Date referitoare la teren**

Crt	Categorie folosință	Intravilan	Suprafața (mp)	Tarla	Parcelă	Nr. topo	Observații / Referințe
1	arabil	DA	2.377	41	274	-	
2	arabil	NU	1.123	41	274	-	

Lungime Segmente

1) Valorile lungimilor segmentelor sunt obținute din proiecție în plan.

Punct început	X / Y	Punct sfârșit	X / Y	Lungime segment (** (m)
1	604.706,97 650.096,428	2	604.701,368 650.103,184	8.777
2	604.701,368 650.103,184	3	604.699,838 650.105,152	2.493
3	604.699,838 650.105,152	4	604.691,851 650.115,42	13.009
4	604.691,851 650.115,42	5	604.690,005 650.117,793	3.006

Punct început	X / Y	Punct sfârșit	X / Y	Lungime segment (** (m)
5	604.690,005 650.117,793	6	604.658,43 650.093,26	39.985
6	604.658,43 650.093,26	7	604.584,205 650.035,588	93.997
7	604.584,205 650.035,588	8	604.597,574 650.014,924	24.612
8	604.597,574 650.014,924	9	604.671,779 650.070,21	92.536
9	604.671,779 650.070,21	1	604.706,97 650.096,428	43.885

** Lungimile segmentelor sunt determinate în planul de proiecție Stereo 70 și sunt rotunjite la 1 milimetru.

*** Distanța dintre puncte este formată din segmente cumulate ce sunt mai mici decât valoarea 1 milimetru.

**DATE DESPRE IMOBILUL NR. 3465**

Oficiul de Cadastru și Publicitate Imobiliară SUCEAVA
Biroul de Cadastru și Publicitate Imobiliară Falticeni

A. Partea I. Descrierea imobilului

TEREN Necunoscut

Adresa: Loc. Giulesti, Jud. Suceava

Nr. Crt	Nr cadastral Nr. topografic	Suprafața* (mp)	Observații / Referințe
A1	30620	7.800	Sector cadastral:37 Teren neimprejmuit;

B. Partea II. Proprietari și acte

Inscrieri privitoare la dreptul de proprietate și alte drepturi reale		Referințe
16894 / 27/08/2015		
Act Notarial nr. 3452, din 26/08/2015 emis de BNP Maria Apostol;		
B3	Intabulare, drept de PROPRIETATE bun comun, dobandit prin Conventie, cota actuala 1/1, cota initiala 1/1	A1
	1) COVATARU CRISTINEL OVIDIU, casatorit cu	
	2) COVATARU FELICIA	

C. Partea III. SARCINI .

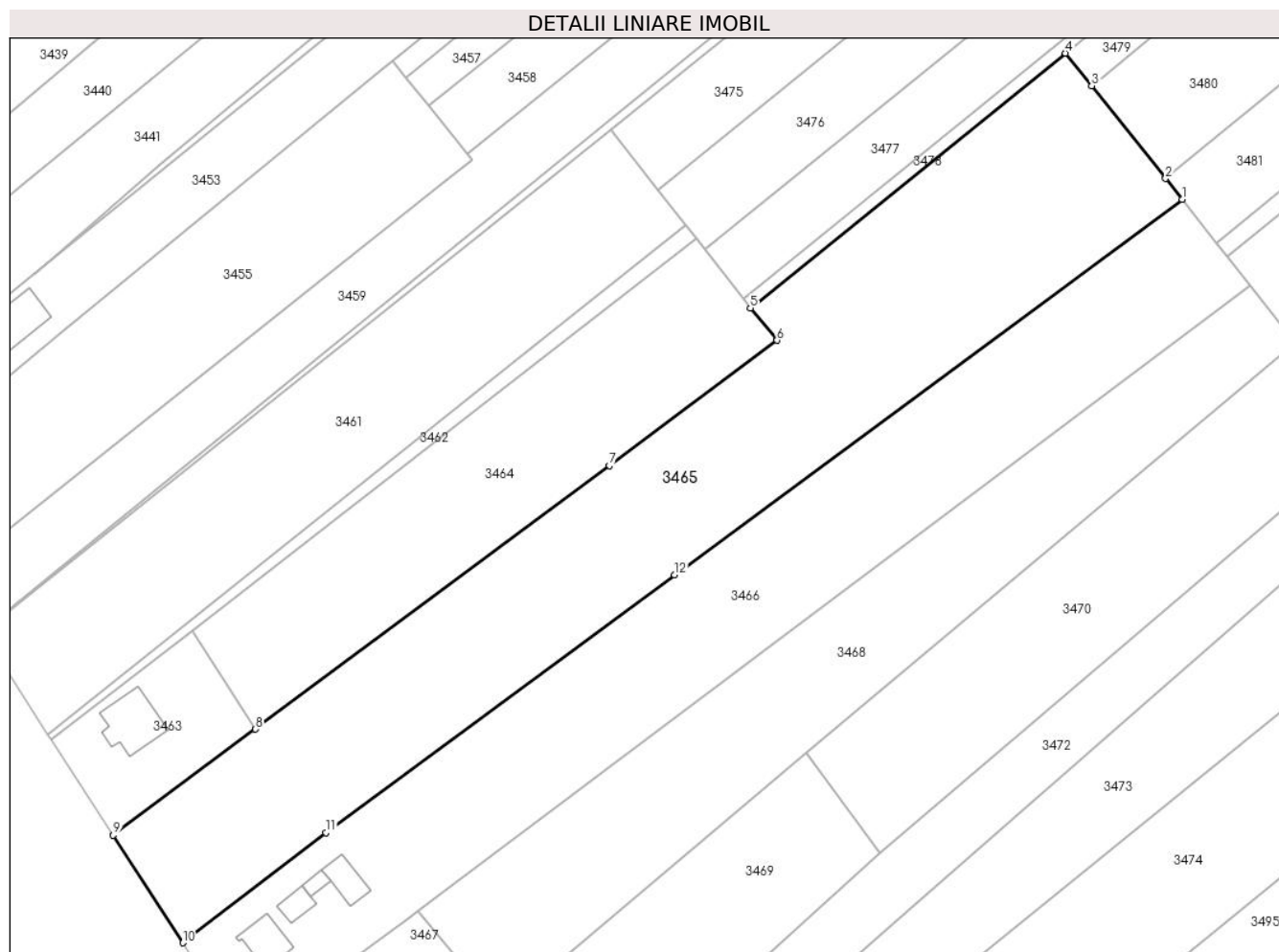
Inscrieri privind dezmembramintele dreptului de proprietate, drepturi reale de garanție și sarcini	Referințe
NU SUNT	

Anexa Nr. 1 La Partea I

Teren

Nr cadastral	Suprafața (mp)*	Observații / Referințe
30620	7.800	

* Suprafața este determinată în planul de proiecție Stereo 70.



Date referitoare la teren

Crt	Categorie folosință	Intravilan	Suprafața (mp)	Tarla	Parcelă	Nr. topo	Observații / Referințe
1	arabil	DA	3.411	41	274	-	
2	arabil	NU	4.389	41	274	-	

Lungime Segmente

1) Valorile lungimilor segmentelor sunt obținute din proiecție în plan.

Punct început	X / Y	Punct sfârșit	X / Y	Lungime segment (** (m)
1	604.791,918 650.126,019	2	604.788,446 650.130,364	5.562
2	604.788,446 650.130,364	3	604.772,94 650.149,768	24.838
3	604.772,94 650.149,768	4	604.767,475 650.156,607	8.755
4	604.767,475 650.156,607	5	604.701,368 650.103,184	84.995

Punct început	X / Y	Punct sfârșit	X / Y	Lungime segment (** (m)
5	604.701,368 650.103,184	6	604.706,97 650.096,428	8.777
6	604.706,97 650.096,428	7	604.671,779 650.070,21	43.885
7	604.671,779 650.070,21	8	604.597,574 650.014,924	92.536
8	604.597,574 650.014,924	9	604.567,727 649.992,688	37.22
9	604.567,727 649.992,688	10	604.582,304 649.970,155	26.837
10	604.582,304 649.970,155	11	604.612,34 649.993,228	37.875
11	604.612,34 649.993,228	12	604.685,466 650.047,302	90.948
12	604.685,466 650.047,302	1	604.791,918 650.126,019	132.394

** Lungimile segmentelor sunt determinate în planul de proiecție Stereo 70 și sunt rotunjite la 1 milimetru.

*** Distanța dintre puncte este formată din segmente cumulate ce sunt mai mici decât valoarea 1 milimetru.

**DATE DESPRE IMOBILUL NR. 3466**

Oficiul de Cadastru și Publicitate Imobiliară SUCEAVA
Biroul de Cadastru și Publicitate Imobiliară Falticeni

A. Partea I. Descrierea imobilului

TEREN Necunoscut

Adresa: Loc. Giulesti, Str Înv. Dumitru Săvinescu, Nr. 143, Jud. Suceava

Nr. Crt	Nr cadastral Nr. topografic	Suprafața* (mp)	Observații / Referințe
A1		6.300	Sector cadastral:37 Teren neimprijmit;

Construcții

Crt	Nr cadastral Nr. topografic	Adresa	Observații / Referințe
A1.1	30620-C1	Loc. Giulesti, Str Inv. Dumitru Săvinescu, Nr. 143, Jud. Suceava	Nr. niveluri:1; S. construita la sol:70 mp; S. construita defasurata:70 mp; Locuință, P, Sd=70 mp
A1.2	30620-C2	Loc. Giulesti, Str Inv. Dumitru Săvinescu, Nr. 143, Jud. Suceava	Nr. niveluri:1; S. construita la sol:32 mp; S. construita defasurata:32 mp; Bucătărie, P, Sd=32 mp
A1.3	30620-C3	Loc. Giulesti, Str Înv. Dumitru Săvinescu, Nr. 143, Jud. Suceava	Nr. niveluri:1; S. construita la sol:16 mp; S. construita defasurata:16 mp; Magazie, P, Sd=16 mp
A1.4	30620-C4	Loc. Giulesti, Str Inv. Dumitru Săvinescu, Nr. 143, Jud. Suceava	Nr. niveluri:1; S. construita la sol:52 mp; S. construita defasurata:52 mp; Șură, P, Sd=52 mp

B. Partea II. Proprietari și acte

Inscrieri privitoare la dreptul de proprietate și alte drepturi reale	Referințe
/	
Act Administrativ nr. 1228, din 29/01/1996 emis de CJPSDPAT Suceava;	
B1	A1
Intabulare, drept de PROPRIETATE, dobandit prin Reconstituire, cota actuala 1/1, cota initiala 1/1	
1) DUMITRAȘCU PETRIA DEFUNCT:Da	
2) DUMITRAȘCU AVRĂMICA, lipsă CNP proprietar DEFUNCT:Da	
Act Administrativ nr. 5505, din 12/08/2024 emis de Primăria Boroaia;	
B2	A1.1, A1.2, A1.3, A1.4
Intabulare, drept de PROPRIETATE, dobandit prin Construire, cota actuala 1/1, cota initiala 1/1	
1) DUMITRAȘCU PETRIA DEFUNCT:Da	
2) DUMITRAȘCU AVRĂMICA, lipsă CNP proprietar DEFUNCT:Da	

C. Partea III. SARCINI .

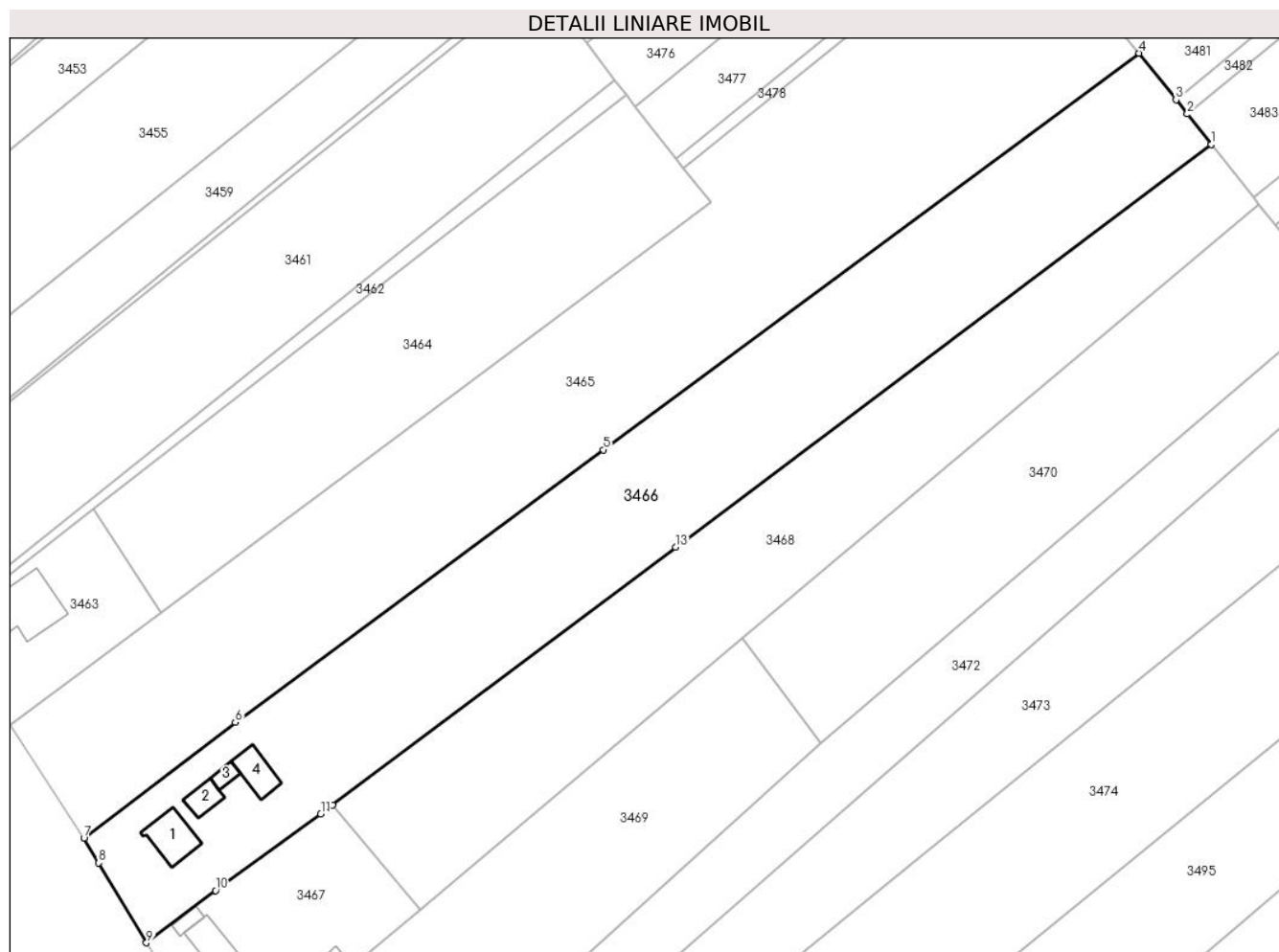
Inscrieri privind dezmembramintele dreptului de proprietate, drepturi reale de garanție și sarcini	Referințe
NU SUNT	

Anexa Nr. 1 La Partea I

Teren

Nr cadastral	Suprafața (mp)*	Observații / Referințe
	6.300	

* Suprafața este determinată în planul de proiecție Stereo 70.



Date referitoare la teren

Crt	Categorie folosință	Intravilan	Suprafața (mp)	Tarla	Parcelă	Nr. topo	Observații / Referințe
1	curți constructii	DA	795	Cv 18	629, 630	-	
2	livada	DA	207	Cv 18	629, 630	-	
3	arabil	DA	2.167	Cv 18	631	-	
4	arabil	NU	3.131	41	274	-	

Date referitoare la construcții

Crt	Număr	Destinație construcție	Supraf. (mp)	Situație juridică	Observații / Referințe
A1.1	30620-C1	construcții de locuințe	70	Cu acte	Nr. niveluri:1; S. construita la sol:70 mp; S. construita desfasurata:70 mp; Locuință, P, Sd=70 mp
A1.2	30620-C2	construcții anexa	32	Cu acte	Nr. niveluri:1; S. construita la sol:32 mp; S. construita desfasurata:32 mp; Bucătărie, P, Sd=32 mp
A1.3	30620-C3	construcții anexa	16	Cu acte	Nr. niveluri:1; S. construita la sol:16 mp; S. construita desfasurata:16 mp; Magazie, P, Sd=16 mp
A1.4	30620-C4	construcții anexa	52	Cu acte	Nr. niveluri:1; S. construita la sol:52 mp; S. construita desfasurata:52 mp; Șură, P, Sd=52 mp

Lungime Segmente

1) Valorile lungimilor segmentelor sunt obținute din proiecție în plan.

Punct început	X / Y	Punct sfârșit	X / Y	Lungime segment (** (m)
1	604.806,26 650.107,901	2	604.801,463 650.113,96	7.728
2	604.801,463 650.113,96	3	604.799,233 650.116,778	3.594
3	604.799,233 650.116,778	4	604.791,918 650.126,019	11.786
4	604.791,918 650.126,019	5	604.685,466 650.047,302	132.394
5	604.685,466 650.047,302	6	604.612,34 649.993,228	90.948
6	604.612,34 649.993,228	7	604.582,304 649.970,155	37.875
7	604.582,304 649.970,155	8	604.585,231 649.965,273	5.692
8	604.585,231 649.965,273	9	604.594,72 649.949,443	18.456
9	604.594,72 649.949,443	10	604.608,443 649.959,824	17.207
10	604.608,443 649.959,824	11	604.629,328 649.975,026	25.832
11	604.629,328 649.975,026	12	604.631,688 649.976,798	2.952
12	604.631,688 649.976,798	13	604.699,796 650.027,947	85.175
13	604.699,796 650.027,947	1	604.806,26 650.107,901	133.143

** Lungimile segmentelor sunt determinate în planul de proiecție Stereo 70 și sunt rotunjite la 1 milimetru.

*** Distanța dintre puncte este formată din segmente cumulate ce sunt mai mici decât valoarea 1 milimetru.



DATE DESPRE IMOBILUL NR. 3467

Oficiul de Cadastru și Publicitate Imobiliară SUCEAVA
Biroul de Cadastru și Publicitate Imobiliară Falticeni

A. Partea I. Descrierea imobilului

TEREN Intravilan

Adresa: Loc. Giulesti, Str Înv. Dumitru Săvinescu, Nr. 145, Jud. Suceava

Nr. Crt	Nr cadastral Nr. topografic	Suprafața* (mp)	Observații / Referințe
A1		1.370	Sector cadastral:37 Teren neimprijmit;

Construcții

Crt	Nr cadastral Nr. topografic	Adresa	Observații / Referințe
A1.1	30620-C1	Loc. Giulesti, Str Inv. Dumitru Săvinescu, Nr. 145, Jud. Suceava	Nr. niveluri:1; S. construita la sol:67 mp; S. construita desfasurata:67 mp; Locuință, P, Sd=67 mp
A1.2	30620-C2	Loc. Giulesti, Str Inv. Dumitru Săvinescu, Nr. 145, Jud. Suceava	Nr. niveluri:1; S. construita la sol:24 mp; S. construita desfasurata:24 mp; Bucătărie, P, Sd=24 mp
A1.3	30620-C3	Loc. Giulesti, Str Inv. Dumitru Săvinescu, Nr. 145, Jud. Suceava	Nr. niveluri:2; S. construita la sol:16 mp; S. construita desfasurata:28 mp; Anexă, S+P, Sd=28 mp
A1.4	30620-C4	Loc. Giulesti, Str Inv. Dumitru Săvinescu, Nr. 145, Jud. Suceava	Nr. niveluri:1; S. construita la sol:22 mp; S. construita desfasurata:22 mp; Grajd, P, Sd=22 mp
A1.5	30620-C5	Loc. Giulesti, Str Inv. Dumitru Săvinescu, Nr. 145, Jud. Suceava	Nr. niveluri:1; S. construita la sol:13 mp; S. construita desfasurata:13 mp; Cotet, P, Sd=13 mp
A1.6	30620-C6	Loc. Giulesti, Str Inv. Dumitru Săvinescu, Nr. 145, Jud. Suceava	Nr. niveluri:1; S. construita la sol:14 mp; S. construita desfasurata:14 mp; Fânar, P, Sd=14 mp

B. Partea II. Proprietari și acte

Inscrieri privitoare la dreptul de proprietate și alte drepturi reale	Referințe
/	
Act Normativ nr. 7, din 13/03/1996 emis de PARLAMENT;	
B1 Intabulare, drept de PROPRIETATE, dobandit prin Lege, cota actuala 1/1, cota initiala 1/1 1) NEIDENTIFICAT NEIDENTIFICAT	A1
Act Administrativ nr. 5510, din 12/08/2024 emis de Primăria Boroaia;	
B2 se notează posesia faptică în favoarea AVĂDĂNII GHEORGHE 1) AVĂDĂNII GHEORGHE	A1
Act Administrativ nr. 5505, din 12/08/2024 emis de Primăria Boroaia;	
B3 Intabulare, drept de PROPRIETATE, dobandit prin Construire, cota actuala 1/1, cota initiala 1/1 1) AVĂDĂNII GHEORGHE	A1.1, A1.2, A1.3, A1.4, A1.5, A1.6

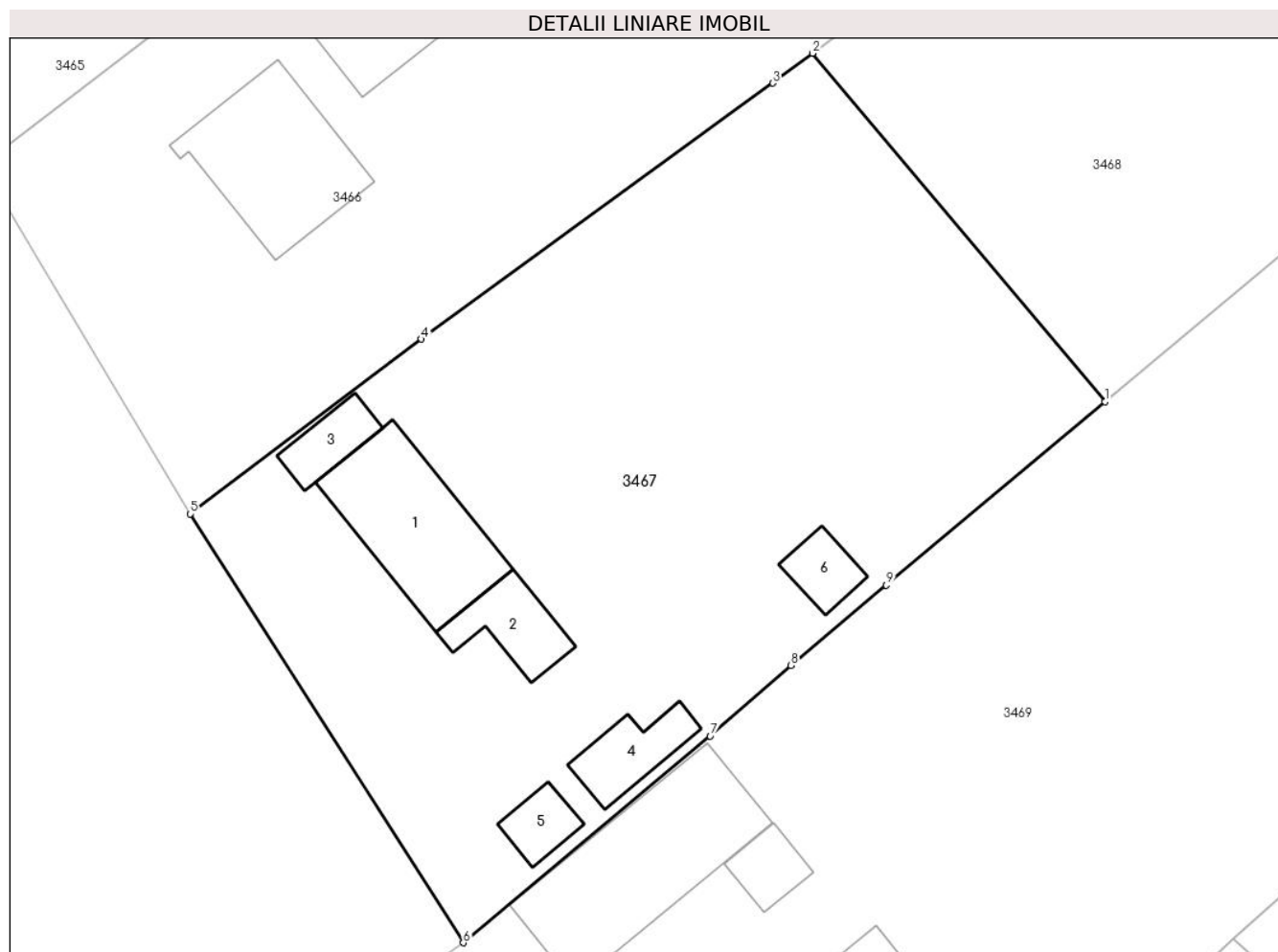
C. Partea III. SARCINI .

Inscrieri privind dezmembramintele dreptului de proprietate, drepturi reale de garanție și sarcini	Referințe
NU SUNT	

Anexa Nr. 1 La Partea I**Teren**

Nr cadastral	Suprafața (mp)*	Observații / Referințe
	1.370	

* Suprafața este determinată în planul de proiecție Stereo 70.

**Date referitoare la teren**

Crt	Categorie folosință	Intra vilan	Suprafața (mp)	Tarla	Parcelă	Nr. topo	Observații / Referințe
1	curți constructii	DA	630	Cv 18	632	-	
2	arabil	DA	740	Cv 18	633	-	

Date referitoare la construcții

Crt	Număr	Destinație construcție	Supraf. (mp)	Situație juridică	Observații / Referințe
A1.1	30620-C1	construcții de locuințe	67	Cu acte	Nr. niveluri:1; S. construita la sol:67 mp; S. construita desfasurata:67 mp; Locuință, P, Sd=67 mp
A1.2	30620-C2	construcții anexa	24	Cu acte	Nr. niveluri:1; S. construita la sol:24 mp; S. construita desfasurata:24 mp; Bucătărie, P, Sd=24 mp
A1.3	30620-C3	construcții anexa	16	Cu acte	Nr. niveluri:2; S. construita la sol:16 mp; S. construita desfasurata:28 mp; Anexă, S+P, Sd=28 mp
A1.4	30620-C4	construcții anexa	22	Cu acte	Nr. niveluri:1; S. construita la sol:22 mp; S. construita desfasurata:22 mp; Grajd, P, Sd=22 mp
A1.5	30620-C5	construcții anexa	13	Cu acte	Nr. niveluri:1; S. construita la sol:13 mp; S. construita desfasurata:13 mp; Coteț, P, Sd=13 mp
A1.6	30620-C6	construcții anexa	14	Cu acte	Nr. niveluri:1; S. construita la sol:14 mp; S. construita desfasurata:14 mp; Fânar, P, Sd=14 mp

Lungime Segmente

1) Valorile lungimilor segmentelor sunt obținute din proiecție în plan.

Punct început	X / Y	Punct sfârșit	X / Y	Lungime segment (** (m)
1	604.649,061 649.956,1	2	604.631,688 649.976,798	27.022
2	604.631,688 649.976,798	3	604.629,328 649.975,026	2.952
3	604.629,328 649.975,026	4	604.608,443 649.959,824	25.832
4	604.608,443 649.959,824	5	604.594,72 649.949,443	17.207
5	604.594,72 649.949,443	6	604.610,927 649.923,976	30.187
6	604.610,927 649.923,976	7	604.625,605 649.936,251	19.134
7	604.625,605 649.936,251	8	604.630,406 649.940,443	6.374
8	604.630,406 649.940,443	9	604.636,076 649.945,202	7.403
9	604.636,076 649.945,202	1	604.649,061 649.956,1	16.952

** Lungimile segmentelor sunt determinate în planul de proiecție Stereo 70 și sunt rotunjite la 1 milimetru.

*** Distanța dintre puncte este formată din segmente cumulate ce sunt mai mici decât valoarea 1 milimetru.

**DATE DESPRE IMOBILUL NR. 3468**

Oficiul de Cadastru și Publicitate Imobiliară SUCEAVA
Biroul de Cadastru și Publicitate Imobiliară Falticeni

A. Partea I. Descrierea imobilului

TEREN Necunoscut

Adresa: Loc. Giulesti, Jud. Suceava

Nr. Crt	Nr cadastral Nr. topografic	Suprafața* (mp)	Observații / Referințe
A1		4.600	Sector cadastral:37 Teren neimprejmuit;

B. Partea II. Proprietari și acte

Inscrieri privitoare la dreptul de proprietate și alte drepturi reale		Referințe
/		
Act Administrativ nr. 1022, din 17/08/1995 emis de CJPSDPAT Suceava;		
B1	Intabulare, drept de PROPRIETATE, dobandit prin Reconstituire, cota actuala 1/1, cota initiala 1/1 1) CARP ELENA , lipsă CNP proprietar 2) BOARE VALERIA	A1

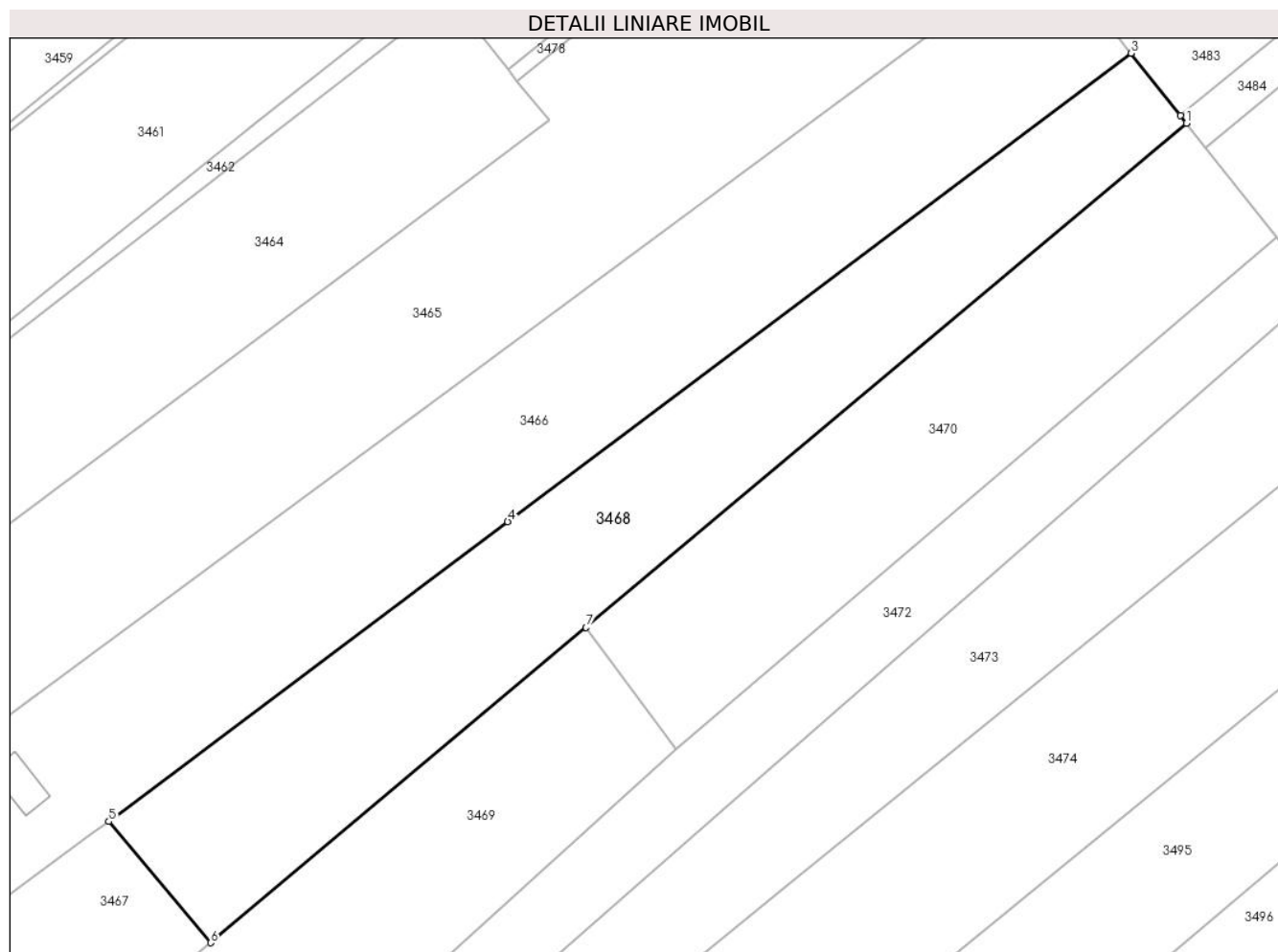
C. Partea III. SARCINI .

Inscrieri privind dezmembramintele dreptului de proprietate, drepturi reale de garanție și sarcini	Referințe
NU SUNT	

Anexa Nr. 1 La Partea I**Teren**

Nr cadastral	Suprafața (mp)*	Observații / Referințe
	4.600	

* Suprafața este determinată în planul de proiecție Stereo 70.

**Date referitoare la teren**

Crt	Categorie folosință	Intravilan	Suprafața (mp)	Tarla	Parcelă	Nr. topo	Observații / Referințe
1	arabil	DA	2.087	Cv 18	633	-	
2	arabil	NU	2.513	41	274	-	

Lungime Segmente

1) Valorile lungimilor segmentelor sunt obținute din proiecție în plan.

Punct început	X / Y	Punct sfârșit	X / Y	Lungime segment (** (m)
1	604.815,705 650.095,969	2	604.814,65 650.097,302	1.7
2	604.814,65 650.097,302	3	604.806,26 650.107,901	13.518
3	604.806,26 650.107,901	4	604.699,796 650.027,947	133.143
4	604.699,796 650.027,947	5	604.631,688 649.976,798	85.175

Punct început	X / Y	Punct sfârșit	X / Y	Lungime segment (** (m)
5	604.631,688 649.976,798	6	604.649,061 649.956,1	27.022
6	604.649,061 649.956,1	7	604.713,158 650.009,899	83.682
7	604.713,158 650.009,899	1	604.815,705 650.095,969	133.88

** Lungimile segmentelor sunt determinate în planul de proiecție Stereo 70 și sunt rotunjite la 1 milimetru.

*** Distanța dintre puncte este formată din segmente cumulate ce sunt mai mici decât valoarea 1 milimetru.

**DATE DESPRE IMOBILUL NR. 3469**

Oficiul de Cadastru și Publicitate Imobiliară SUCEAVA
Biroul de Cadastru și Publicitate Imobiliară Falticeni

A. Partea I. Descrierea imobilului

TEREN Intravilan

Adresa: Loc. Giulesti, Str În. Dumitru Săvinescu, Nr. 148, Jud. Suceava

Nr. Crt	Nr cadastral Nr. topografic	Suprafața* (mp)	Observații / Referințe
A1		3.800	Sector cadastral:37 Teren neimprijmit;

Construcții

Crt	Nr cadastral Nr. topografic	Adresa	Observații / Referințe
A1.1	30620-C1	Loc. Giulesti, Str Inv. Dumitru Săvinescu, Nr. 148, Jud. Suceava	Nr. niveluri:1; S. construita la sol:54 mp; S. construita desfasurata:54 mp; Locuință, P, Sd=54 mp
A1.2	30620-C2	Loc. Giulesti, Str Inv. Dumitru Săvinescu, Nr. 148, Jud. Suceava	Nr. niveluri:1; S. construita la sol:93 mp; S. construita desfasurata:93 mp; Șură, P, Sd=93 mp
A1.3	30620-C3	Loc. Giulesti, Str Inv. Dumitru Săvinescu, Nr. 148, Jud. Suceava	Nr. niveluri:1; S. construita la sol:14 mp; S. construita desfasurata:14 mp; Bucătărie, P, Sd=14 mp

B. Partea II. Proprietari și acte

Inscrieri privitoare la dreptul de proprietate și alte drepturi reale		Referințe
/		
Act Notarial nr. 760, din 23/03/2022 emis de BNP Dîmbu Bogdan-Dumitru;		
B1	Intabulare, drept de PROPRIETATE, dobândit prin lesire Din Indiviziune, cota actuala 2/8, cota initiala 2/8 1) LUPU ELENA	A1, A1.1, A1.2, A1.3
B2	Intabulare, drept de PROPRIETATE, dobândit prin lesire Din Indiviziune, cota actuala 2/8, cota initiala 2/8 1) LUPU VASILE	A1, A1.1, A1.2, A1.3
B3	Intabulare, drept de PROPRIETATE, dobândit prin lesire Din Indiviziune, cota actuala 2/8, cota initiala 2/8 1) LUPU CONSTANTIN	A1, A1.1, A1.2, A1.3
B4	Intabulare, drept de PROPRIETATE, dobândit prin lesire Din Indiviziune, cota actuala 1/8, cota initiala 1/8 1) LUPU MIHAELA-RALUCA	A1, A1.1, A1.2, A1.3
B5	Intabulare, drept de PROPRIETATE, dobândit prin lesire Din Indiviziune, cota actuala 1/8, cota initiala 1/8 1) NICA FLORENTINA-SIMONA	A1, A1.1, A1.2, A1.3

C. Partea III. SARCINI

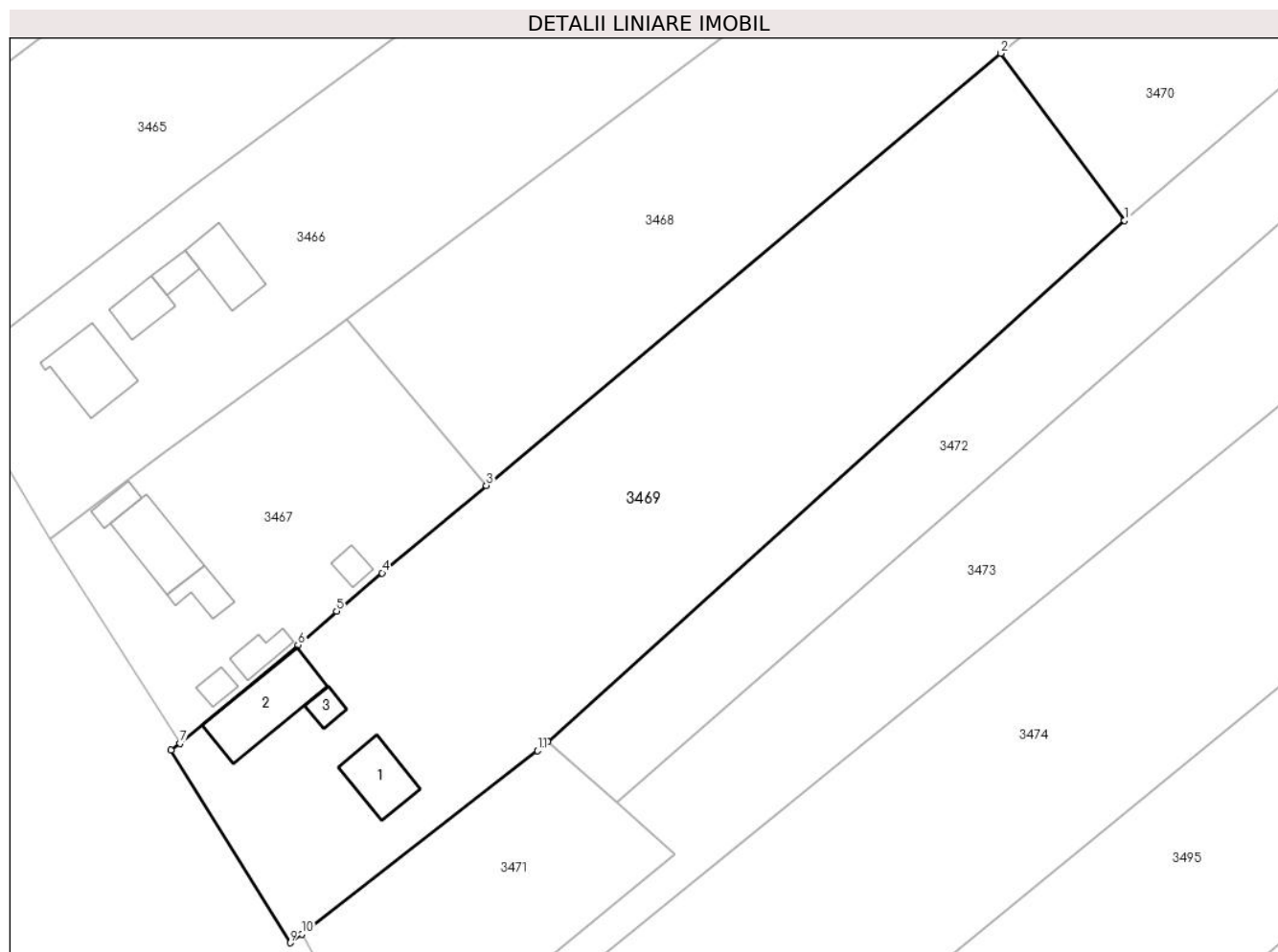
Inscrieri privind dezmembramintele dreptului de proprietate, drepturi reale de garanție și sarcini		Referințe
/		
Act Notarial nr. 760, din 23/03/2022 emis de BNP Dîmbu Bogdan-Dumitru;		
C6	Intabulare, drept de HABITATIE, dobândit prin lesire Din Indiviziune, cota actuala 1/1, cota initiala 1/1 1) LUPU ION	A1.1

Anexa Nr. 1 La Partea I

Teren

Nr cadastral	Suprafața (mp)*	Observații / Referințe
	3.800	

* Suprafața este determinată în planul de proiecție Stereo 70.



Date referitoare la teren

Crt	Categorie folosință	Intravilan	Suprafața (mp)	Tarla	Parcelă	Nr. topo	Observații / Referințe
1	curți constructii	DA	1.063	Cv 18	635	-	
2	arabil	DA	2.737	Cv 18	634	-	

Date referitoare la construcții

Crt	Număr	Destinație construcție	Supraf. (mp)	Situație juridică	Observații / Referințe
A1.1	30620-C1	construcții de locuințe	54	Cu acte	Nr. niveluri:1; S. construita la sol:54 mp; S. construita desfasurata:54 mp; Locuință, P, Sd=54 mp
A1.2	30620-C2	construcții anexa	93	Cu acte	Nr. niveluri:1; S. construita la sol:93 mp; S. construita desfasurata:93 mp; Șură, P, Sd=93 mp
A1.3	30620-C3	construcții anexa	14	Cu acte	Nr. niveluri:1; S. construita la sol:14 mp; S. construita desfasurata:14 mp; Bucătărie, P, Sd=14 mp

Lungime Segmente

1) Valorile lungimilor segmentelor sunt obținute din proiecție în plan.

Punct început	X / Y	Punct sfârșit	X / Y	Lungime segment (** (m)
---------------	-------	---------------	-------	-------------------------

Punct început	X / Y	Punct sfârșit	X / Y	Lungime segment (** (m)
1	604.728,574 649.989,075	2	604.713,158 650.009,899	25.909
2	604.713,158 650.009,899	3	604.649,061 649.956,1	83.682
3	604.649,061 649.956,1	4	604.636,076 649.945,202	16.952
4	604.636,076 649.945,202	5	604.630,406 649.940,443	7.403
5	604.630,406 649.940,443	6	604.625,605 649.936,251	6.374
6	604.625,605 649.936,251	7	604.610,927 649.923,976	19.134
7	604.610,927 649.923,976	8	604.609,736 649.923,137	1.457
8	604.609,736 649.923,137	9	604.624,609 649.899,162	28.214
9	604.624,609 649.899,162	10	604.626,1 649.900,244	1.842
10	604.626,1 649.900,244	11	604.655,443 649.923,075	37.179
11	604.655,443 649.923,075	12	604.656,703 649.924,212	1.697
12	604.656,703 649.924,212	1	604.728,574 649.989,075	96.812

** Lungimile segmentelor sunt determinate în planul de proiecție Stereo 70 și sunt rotunjite la 1 milimetru.

*** Distanța dintre puncte este formată din segmente cumulate ce sunt mai mici decât valoarea 1 milimetru.

**DATE DESPRE IMOBILUL NR. 3470**

Oficiul de Cadastru și Publicitate Imobiliară SUCEAVA
Biroul de Cadastru și Publicitate Imobiliară Falticeni

A. Partea I. Descrierea imobilului

TEREN Extravilan

Adresa: Jud. Suceava

Nr. Crt	Nr cadastral Nr. topografic	Suprafața* (mp)	Observații / Referințe
A1		3.400	Sector cadastral:37 Teren neimprejmuit;

B. Partea II. Proprietari și acte

Inscrieri privitoare la dreptul de proprietate și alte drepturi reale		Referințe
/		
Act Administrativ nr. 970, din 09/06/1995 emis de CJPSDPAT Suceava;		
B1	Intabulare, drept de PROPRIETATE, dobandit prin Reconstituire, cota actuala 1/1, cota initiala 1/1	A1
	1) PATROLEA VASILE DEFUNCT:Da	
	2) PATROLEA MAGDALINA DEFUNCT:Da	

C. Partea III. SARCINI .

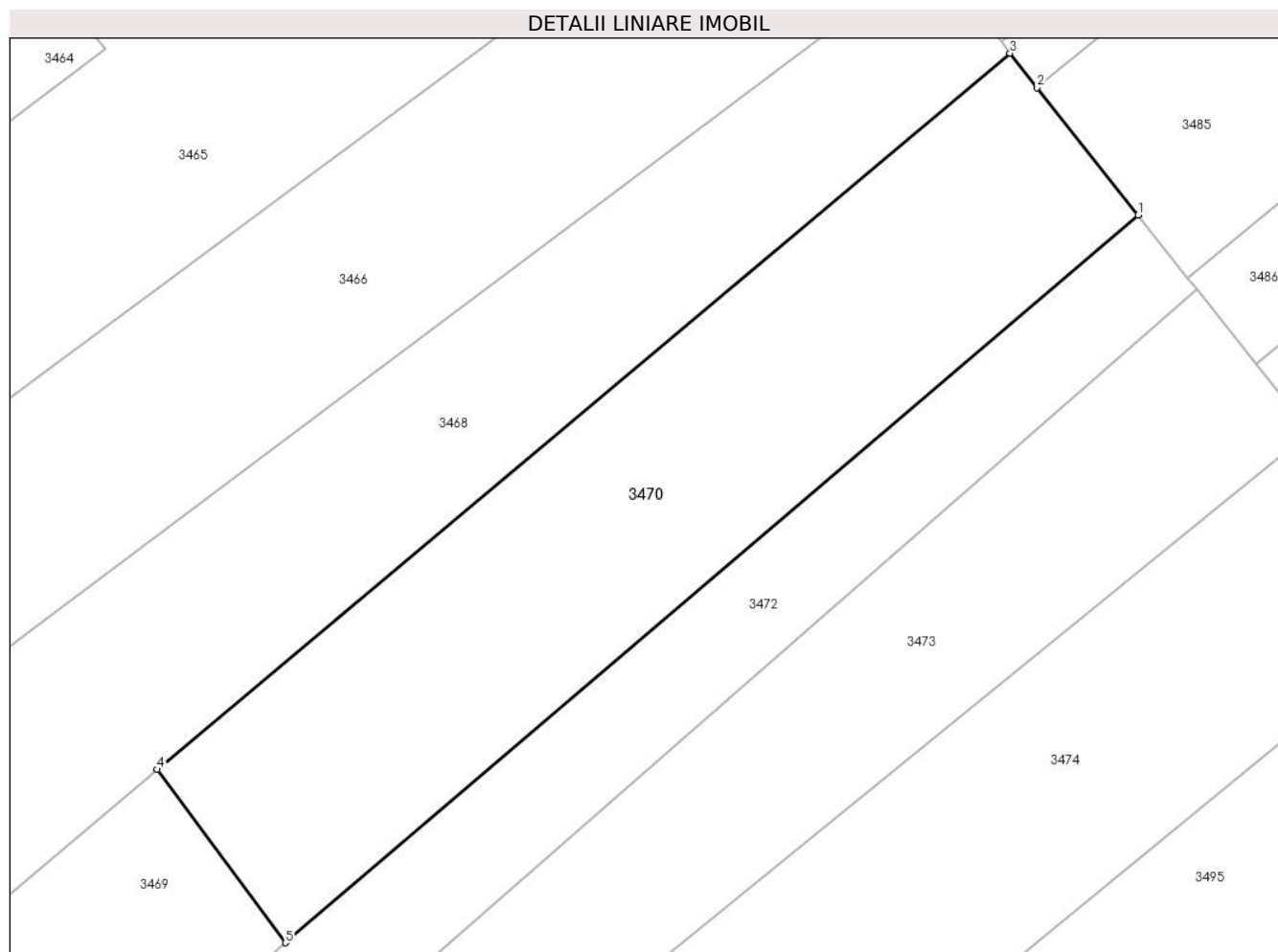
Inscrieri privind dezmembramintele dreptului de proprietate, drepturi reale de garanție și sarcini	Referințe
NU SUNT	

Anexa Nr. 1 La Partea I

Teren

Nr cadastral	Suprafața (mp)*	Observații / Referințe
	3.400	

* Suprafața este determinată în planul de proiecție Stereo 70.



Date referitoare la teren

Crt	Categorie folosință	Intravilan	Suprafața (mp)	Tarla	Parcelă	Nr. topo	Observații / Referințe
1	arabil	NU	3.400	41	274	-	

Lungime Segmente

1) Valorile lungimilor segmentelor sunt obținute din proiecție în plan.

Punct început	X / Y	Punct sfârșit	X / Y	Lungime segment (** (m)
1	604.831,091 650.076,531	2	604.818,969 650.091,845	19.531
2	604.818,969 650.091,845	3	604.815,705 650.095,969	5.26
3	604.815,705 650.095,969	4	604.713,158 650.009,899	133.88
4	604.713,158 650.009,899	5	604.728,574 649.989,075	25.909
5	604.728,574 649.989,075	1	604.831,091 650.076,531	134.753

**** Lungimile segmentelor sunt determinate în planul de proiecție Stereo 70 și sunt rotunjite la 1 milimetru.**

***** Distanța dintre puncte este formată din segmente cumulate ce sunt mai mici decât valoarea 1 milimetru.**

**DATE DESPRE IMOBILUL NR. 3471**

Oficiul de Cadastru și Publicitate Imobiliară SUCEAVA
Biroul de Cadastru și Publicitate Imobiliară Falticeni

A. Partea I. Descrierea imobilului

TEREN Intravilan

Nr. CF vechi:659
Nr. cadastral vechi:1379

Adresa: Loc. Giulesti, Jud. Suceava

Nr. Crt	Nr cadastral Nr. topografic	Suprafața* (mp)	Observații / Referințe
A1	32097	900	Sector cadastral:37 Teren neimprejmuit;

B. Partea II. Proprietari și acte

Inscrieri privitoare la dreptul de proprietate și alte drepturi reale		Referințe
549 / 09/02/2005		
Act Notarial nr. 1067, din 01/01/1989 emis de NS (aut constructie 29/2004);		
B1	Intabulare, drept de PROPRIETATE, dobandit prin Conventie, cota actuala 1/1, cota initiala 1/1 1) LUPU ION <i>OBSERVATII: (provenita din conversia CF 659)</i>	A1

C. Partea III. SARCINI .

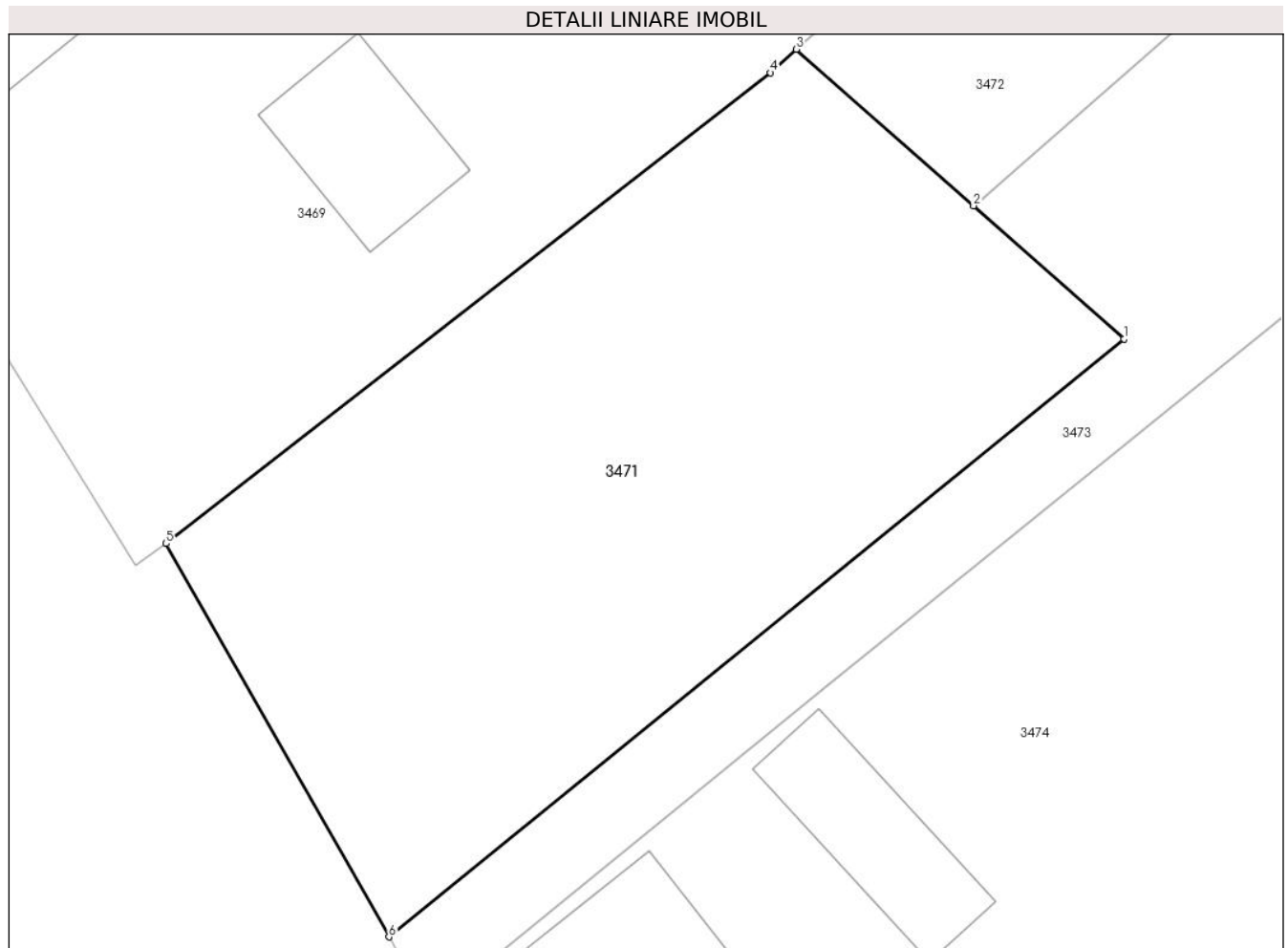
Inscrieri privind dezmembramintele dreptului de proprietate, drepturi reale de garanție și sarcini	Referințe
NU SUNT	

Anexa Nr. 1 La Partea I

Teren

Nr cadastral	Suprafața (mp)*	Observații / Referințe
32097	900	

* Suprafața este determinată în planul de proiecție Stereo 70.



Date referitoare la teren

Crt	Categorie folosință	Intravilan	Suprafața (mp)	Tarla	Parcelă	Nr. topo	Observații / Referințe
1	arabil	DA	900	Cv 18	636, 637, 638	-	

Lungime Segmente

1) Valorile lungimilor segmentelor sunt obținute din proiecție în plan.

Punct început	X / Y	Punct sfârșit	X / Y	Lungime segment (** (m)
1	604.672,604 649.910,172	2	604.665,3 649.916,621	9.743
2	604.665,3 649.916,621	3	604.656,703 649.924,212	11.469
3	604.656,703 649.924,212	4	604.655,443 649.923,075	1.697
4	604.655,443 649.923,075	5	604.626,1 649.900,244	37.179
5	604.626,1 649.900,244	6	604.636,916 649.881,178	21.92

Punct început	X / Y	Punct sfârșit	X / Y	Lungime segment (** (m)
6	604.636,916 649.881,178	1	604.672,604 649.910,172	45.981

** Lungimile segmentelor sunt determinate în planul de proiecție Stereo 70 și sunt rotunjite la 1 milimetru.

*** Distanța dintre puncte este formată din segmente cumulate ce sunt mai mici decât valoarea 1 milimetru.

**DATE DESPRE IMOBILUL NR. 3472**

Oficiul de Cadastru și Publicitate Imobiliară SUCEAVA
Biroul de Cadastru și Publicitate Imobiliară Falticeni

A. Partea I. Descrierea imobilului

TEREN Necunoscut

Adresa: Loc. Giulesti, Jud. Suceava

Nr. Crt	Nr cadastral Nr. topografic	Suprafața* (mp)	Observații / Referințe
A1		2.804	Sector cadastral:37 Teren neimprejmuit;

B. Partea II. Proprietari și acte

Inscrieri privitoare la dreptul de proprietate și alte drepturi reale		Referințe
/		
Act Notarial nr. 2713, din 24/09/1998 emis de BNP Lăcrămioara Ciobică;		
B1	Intabulare, drept de PROPRIETATE, dobândit prin Convenție, cota actuala 1/1, cota initiala 1/1 1) LUPU ION, bun propriu	A1

C. Partea III. SARCINI .

Inscrieri privind dezmembramintele dreptului de proprietate, drepturi reale de garanție și sarcini	Referințe
NU SUNT	

Anexa Nr. 1 La Partea I

Teren

Nr cadastral	Suprafața (mp)*	Observații / Referințe
	2.804	

* Suprafața este determinată în planul de proiecție Stereo 70.



Date referitoare la teren

Crt	Categorie folosință	Intravilan	Suprafața (mp)	Tarla	Parcelă	Nr. topo	Observații / Referințe
1	arabil	DA	1.161	Cv 18	638, 639	-	
2	arabil	NU	1.643	41	274	-	

Lungime Segmente

1) Valorile lungimilor segmentelor sunt obținute din proiecție în plan.

Punct început	X / Y	Punct sfârșit	X / Y	Lungime segment (** (m)
1	604.838,158 650.067,603	2	604.837,05 650.069,003	1.785
2	604.837,05 650.069,003	3	604.831,091 650.076,531	9.601
3	604.831,091 650.076,531	4	604.728,574 649.989,075	134.753
4	604.728,574 649.989,075	5	604.656,703 649.924,212	96.812

Punct început	X / Y	Punct sfârșit	X / Y	Lungime segment (** (m)
5	604.656,703 649.924,212	6	604.665,3 649.916,621	11.469
6	604.665,3 649.916,621	7	604.736,302 649.978,637	94.272
7	604.736,302 649.978,637	1	604.838,158 650.067,603	135.239

** Lungimile segmentelor sunt determinate în planul de proiecție Stereo 70 și sunt rotunjite la 1 milimetru.

*** Distanța dintre puncte este formată din segmente cumulate ce sunt mai mici decât valoarea 1 milimetru.

**DATE DESPRE IMOBILUL NR. 3473**

Oficiul de Cadastru și Publicitate Imobiliară SUCEAVA
Biroul de Cadastru și Publicitate Imobiliară Falticeni

A. Partea I. Descrierea imobilului

TEREN Necunoscut

Adresa: Loc. Giulesti, Jud. Suceava

Nr. Crt	Nr cadastral Nr. topografic	Suprafața* (mp)	Observații / Referințe
A1		4.241	Sector cadastral:37 Teren neimprejmuit;

B. Partea II. Proprietari și acte

Inscrieri privitoare la dreptul de proprietate și alte drepturi reale		Referințe
/		
Act Normativ nr. 7, din 13/03/1996 emis de PARLAMENT;		
B1	Inscrierea posesiei, drept de PROPRIETATE, dobandit prin Constituire, cota actuala 1/1, cota initiala 1/1 1) NEIDENTIFICAT NEIDENTIFICAT	A1

C. Partea III. SARCINI .

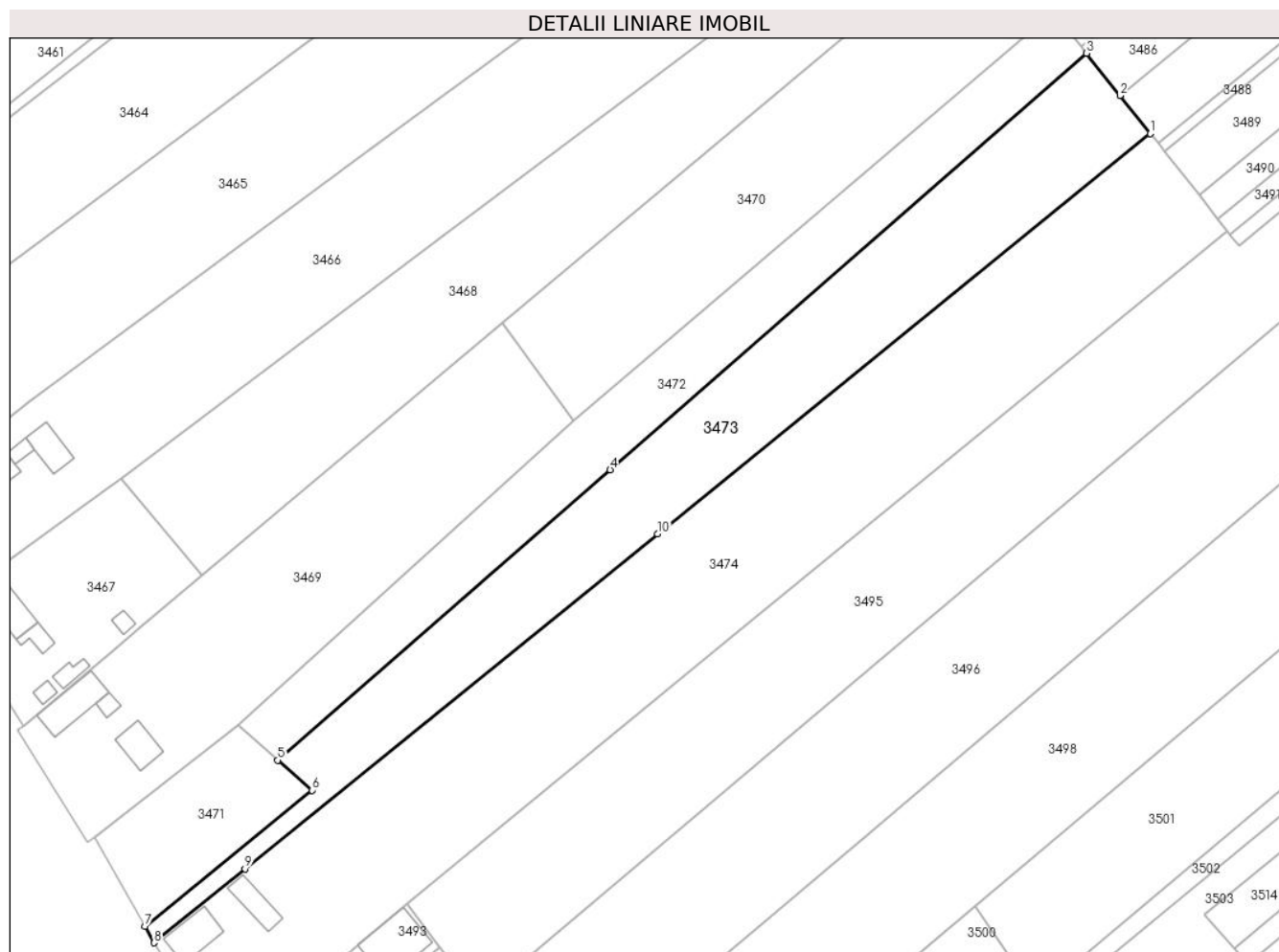
Inscrieri privind dezmembramintele dreptului de proprietate, drepturi reale de garanție și sarcini	Referințe
NU SUNT	

Anexa Nr. 1 La Partea I

Teren

Nr cadastral	Suprafața (mp)*	Observații / Referințe
	4.241	

* Suprafața este determinată în planul de proiecție Stereo 70.



Date referitoare la teren

Crt	Categorie folosință	Intravilan	Suprafața (mp)	Tarla	Parcelă	Nr. topo	Observații / Referințe
1	arabil	DA	1.607	Cv 18	638, 639	-	
2	arabil	NU	2.634	41	274	-	

Lungime Segmente

1) Valorile lungimilor segmentelor sunt obținute din proiecție în plan.

Punct început	X / Y	Punct sfârșit	X / Y	Lungime segment (** (m)
1	604.851,757 650.050,423	2	604.845,297 650.058,585	10.409
2	604.845,297 650.058,585	3	604.838,158 650.067,603	11.502
3	604.838,158 650.067,603	4	604.736,302 649.978,637	135.239
4	604.736,302 649.978,637	5	604.665,3 649.916,621	94.272

Punct început	X / Y	Punct sfârșit	X / Y	Lungime segment (** (m)
5	604.665,3 649.916,621	6	604.672,604 649.910,172	9.743
6	604.672,604 649.910,172	7	604.636,916 649.881,178	45.981
7	604.636,916 649.881,178	8	604.638,836 649.877,614	4.048
8	604.638,836 649.877,614	9	604.658,262 649.893,38	25.019
9	604.658,262 649.893,38	10	604.746,438 649.964,945	113.563
10	604.746,438 649.964,945	1	604.851,757 650.050,423	135.641

** Lungimile segmentelor sunt determinate în planul de proiecție Stereo 70 și sunt rotunjite la 1 milimetru.

*** Distanța dintre puncte este formată din segmente cumulate ce sunt mai mici decât valoarea 1 milimetru.

**DATE DESPRE IMOBILUL NR. 3474**

Oficiul de Cadastru și Publicitate Imobiliară SUCEAVA
Biroul de Cadastru și Publicitate Imobiliară Falticeni

A. Partea I. Descrierea imobilului

TEREN Necunoscut

Adresa: Loc. Giulesti, Str Înv. Dumitru Săvinescu, Nr. 151, Jud. Suceava

Nr. Crt	Nr cadastral Nr. topografic	Suprafața* (mp)	Observații / Referințe
A1		7.500	Sector cadastral:37 Teren neimprijmit;

Construcții

Crt	Nr cadastral Nr. topografic	Adresa	Observații / Referințe
A1.1	32097-C1	Loc. Giulesti, Str Inv. Dumitru Săvinescu, Nr. 151, Jud. Suceava	Nr. niveluri:1; S. construita la sol:76 mp; S. construita desfasurata:76 mp; Locuință, P, Sd=76 mp
A1.2	32097-C2	Loc. Giulesti, Str Inv. Dumitru Săvinescu, Nr. 151, Jud. Suceava	Nr. niveluri:2; S. construita la sol:55 mp; S. construita desfasurata:64 mp; Grajd, S+P, Sd=64 mp

B. Partea II. Proprietari și acte

Inscrieri privitoare la dreptul de proprietate și alte drepturi reale		Referințe
/		
Act Administrativ nr. 970, din 09/06/1995 emis de CJPSDPAT Suceava;		
B1	Intabulare, drept de PROPRIETATE, dobandit prin Reconstituire, cota actuala 1/1, cota initiala 1/1 1) PATROLEA VASILE DEFUNCT:Da 2) PATROLEA MAGDALINA DEFUNCT:Da	A1
Act Administrativ nr. 5505, din 12/08/2024 emis de Primăria Boroaia;		
B2	Intabulare, drept de PROPRIETATE, dobandit prin Construire, cota actuala 1/1, cota initiala 1/1 1) PATROLEA VASILE DEFUNCT:Da 2) PATROLEA MAGDALINA DEFUNCT:Da	A1.1, A1.2

C. Partea III. SARCINI .

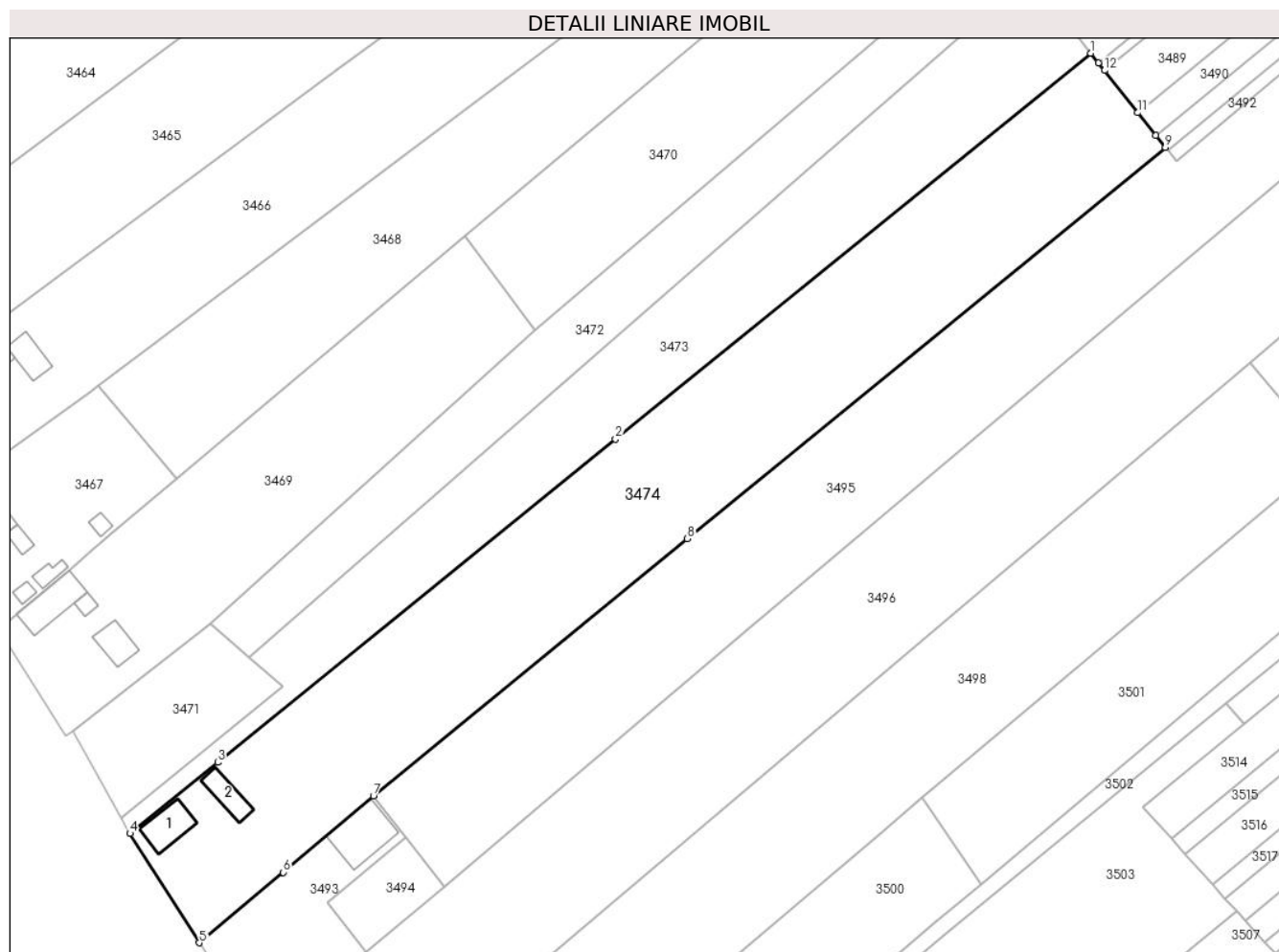
Inscrieri privind dezmembramintele dreptului de proprietate, drepturi reale de garanție și sarcini	Referințe
NU SUNT	

Anexa Nr. 1 La Partea I

Teren

Nr cadastral	Suprafața (mp)*	Observații / Referințe
	7.500	

* Suprafața este determinată în planul de proiecție Stereo 70.



Date referitoare la teren

Crt	Categorie folosință	Intravilan	Suprafața (mp)	Tarla	Parcelă	Nr. topo	Observații / Referințe
1	curți constructii	DA	700	Cv 18	641, 642	-	
2	arabil	DA	3.145	Cv 18	640	-	
3	arabil	NU	3.655	41	274	-	

Date referitoare la construcții

Crt	Număr	Destinație construcție	Supraf. (mp)	Situație juridică	Observații / Referințe
A1.1	32097-C1	construcții de locuințe	76	Cu acte	Nr. niveluri:1; S. construita la sol:76 mp; S. construita desfasurata:76 mp; Locuință, P, Sd=76 mp
A1.2	32097-C2	construcții anexa	55	Cu acte	Nr. niveluri:2; S. construita la sol:55 mp; S. construita desfasurata:64 mp; Grajd, S+P, Sd=64 mp

Lungime Segmente

1) Valorile lungimilor segmentelor sunt obținute din proiecție în plan.

Punct început	X / Y	Punct sfârșit	X / Y	Lungime segment (** (m)
---------------	-------	---------------	-------	-------------------------

Punct început	X / Y	Punct sfârșit	X / Y	Lungime segment (** (m)
1	604.851,757 650.050,423	2	604.746,438 649.964,945	135.641
2	604.746,438 649.964,945	3	604.658,262 649.893,38	113.563
3	604.658,262 649.893,38	4	604.638,836 649.877,614	25.019
4	604.638,836 649.877,614	5	604.654,193 649.853,435	28.644
5	604.654,193 649.853,435	6	604.672,793 649.869,027	24.271
6	604.672,793 649.869,027	7	604.692,78 649.886,012	26.229
7	604.692,78 649.886,012	8	604.762,314 649.942,897	89.839
8	604.762,314 649.942,897	9	604.868,262 650.029,572	136.886
9	604.868,262 650.029,572	10	604.866,177 650.032,207	3.36
10	604.866,177 650.032,207	11	604.862,169 650.037,269	6.457
11	604.862,169 650.037,269	12	604.854,783 650.046,601	11.901
12	604.854,783 650.046,601	13	604.853,434 650.048,304	2.173
13	604.853,434 650.048,304	1	604.851,757 650.050,423	2.702

** Lungimile segmentelor sunt determinate în planul de proiecție Stereo 70 și sunt rotunjite la 1 milimetru.

*** Distanța dintre puncte este formată din segmente cumulate ce sunt mai mici decât valoarea 1 milimetru.

**DATE DESPRE IMOBILUL NR. 3475**

Oficiul de Cadastru și Publicitate Imobiliară SUCEAVA
Biroul de Cadastru și Publicitate Imobiliară Falticeni

A. Partea I. Descrierea imobilului

TEREN Extravilan

Adresa: Jud. Suceava

Nr. Crt	Nr cadastral Nr. topografic	Suprafața* (mp)	Observații / Referințe
A1		5.100	Sector cadastral:37 Teren neimprejmuit;

B. Partea II. Proprietari și acte

Inscrieri privitoare la dreptul de proprietate și alte drepturi reale		Referințe
/		
Act Notarial nr. 1974, din 20/07/2011 emis de BNP Maria Apostol;		
B1	Intabulare, drept de PROPRIETATE, dobandit prin lesire Din Indiviziune, cota actuala 1/1, cota initiala 1/1 1) POPA ANDREEA-MARIA	A1

C. Partea III. SARCINI .

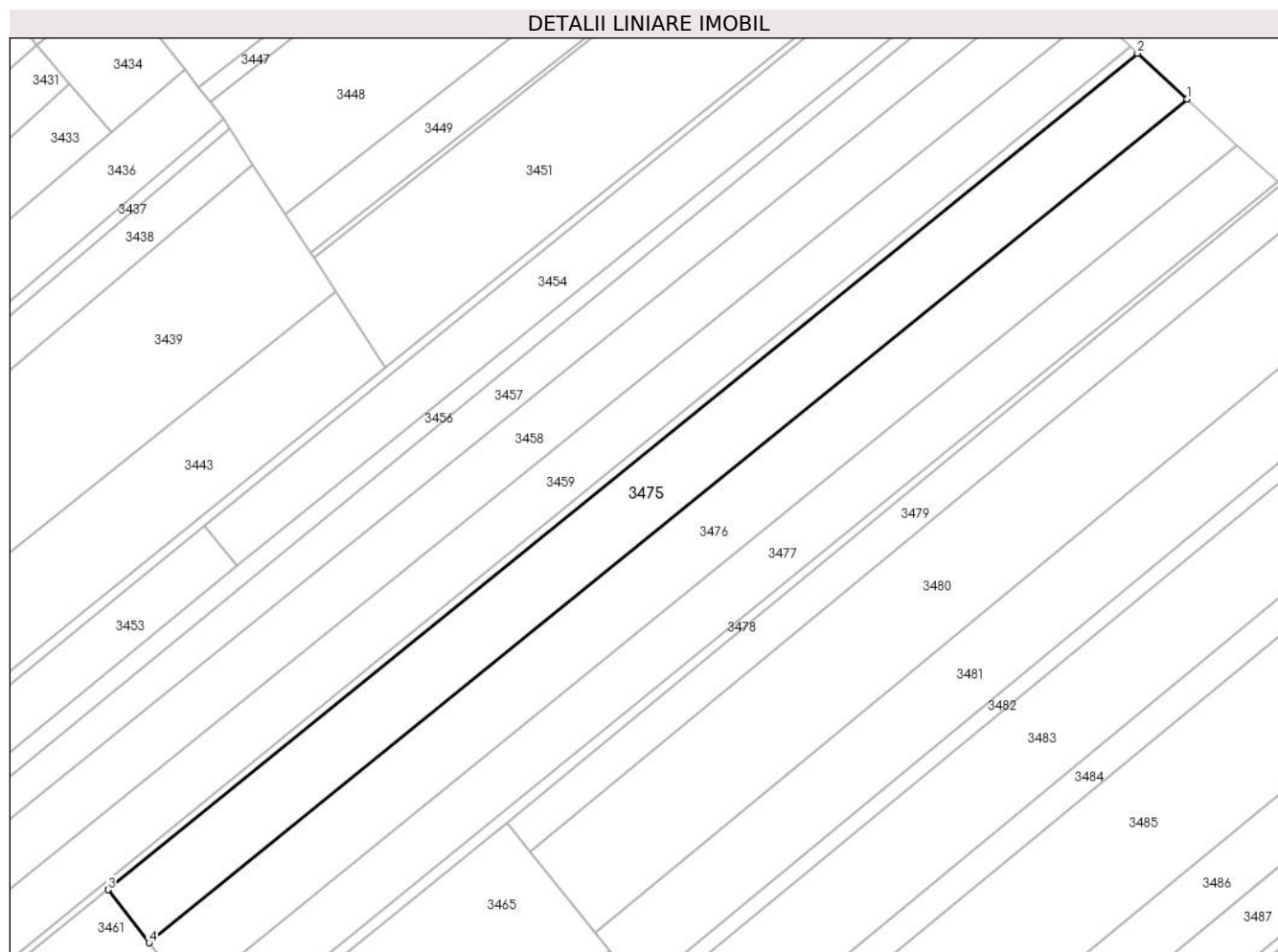
Inscrieri privind dezmembramintele dreptului de proprietate, drepturi reale de garanție și sarcini	Referințe
NU SUNT	

Anexa Nr. 1 La Partea I

Teren

Nr cadastral	Suprafața (mp)*	Observații / Referințe
	5.100	

* Suprafața este determinată în planul de proiecție Stereo 70.



Date referitoare la teren

Crt	Categorie folosință	Intra vilan	Suprafața (mp)	Tarla	Parcelă	Nr. topo	Observații / Referințe
1	arabil	NU	5.100	41	274	-	

Lungime Segmente

1) Valorile lungimilor segmentelor sunt obținute din proiecție în plan.

Punct început	X / Y	Punct sfârșit	X / Y	Lungime segment (** (m)
1	604.929,872 650.329,167	2	604.917,932 650.340,142	16.217
2	604.917,932 650.340,142	3	604.672,225 650.140,651	316.494
3	604.672,225 650.140,651	4	604.682,079 650.127,983	16.049
4	604.682,079 650.127,983	1	604.929,872 650.329,167	319.181

** Lungimile segmentelor sunt determinate în planul de proiecție Stereo 70 și sunt rotunjite la 1 milimetru.

***** Distanţa dintre puncte este formată din segmente cumulate ce sunt mai mici decât valoarea 1 milimetru.**

**DATE DESPRE IMOBILUL NR. 3476**

Oficiul de Cadastru și Publicitate Imobiliară SUCEAVA
Biroul de Cadastru și Publicitate Imobiliară Falticeni

A. Partea I. Descrierea imobilului

TEREN Extravilan

Adresa: Jud. Suceava

Nr. Crt	Nr cadastral Nr. topografic	Suprafața* (mp)	Observații / Referințe
A1		5.100	Sector cadastral:37 Teren neimprejmuț;

B. Partea II. Proprietari și acte

Inscrieri privitoare la dreptul de proprietate și alte drepturi reale		Referințe
/		
Act Notarial nr. 115, din 15/03/2024 emis de BNP Maria Apostol;		
B1	Intabulare, drept de PROPRIETATE, dobandit prin Succesiune, cota actuala 1/3, cota initiala 1/3 1) NECHITA VERGINICA	A1
B2	Intabulare, drept de PROPRIETATE, dobandit prin Succesiune, cota actuala 1/3, cota initiala 1/3 1) JITARIU TATIANA	A1
Act Notarial nr. 116, din 15/03/2024 emis de BNP Maria Apostol;		
B3	Intabulare, drept de PROPRIETATE, dobandit prin Succesiune, cota actuala 1/6, cota initiala 1/6 1) NECHITA VERGINICA	A1
B4	Intabulare, drept de PROPRIETATE, dobandit prin Succesiune, cota actuala 1/6, cota initiala 1/6 1) JITARIU TATIANA	A1

C. Partea III. SARCINI .

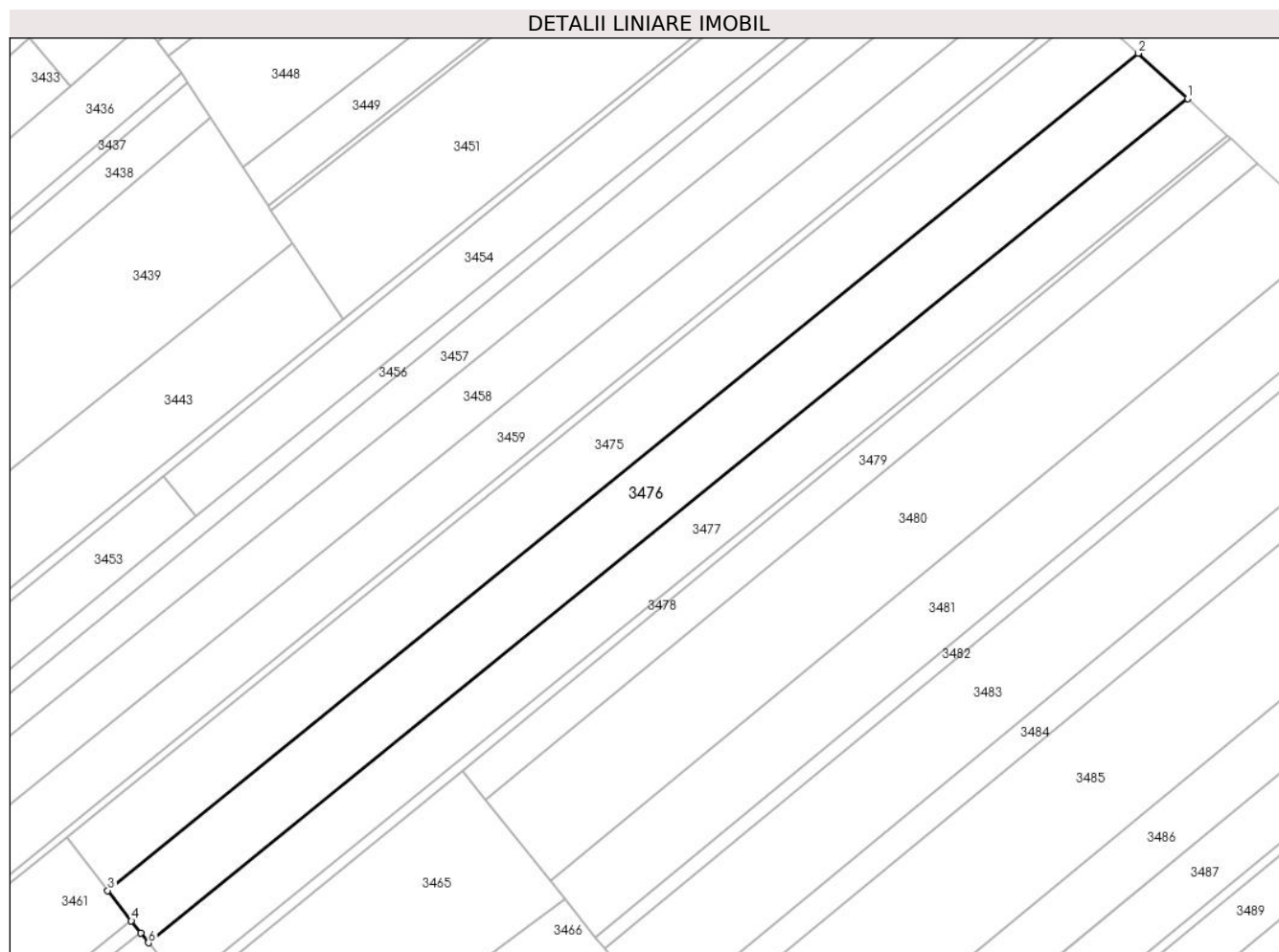
Inscrieri privind dezmembramintele dreptului de proprietate, drepturi reale de garanție și sarcini	Referințe
NU SUNT	

Anexa Nr. 1 La Partea I

Teren

Nr cadastral	Suprafața (mp)*	Observații / Referințe
	5.100	

* Suprafața este determinată în planul de proiecție Stereo 70.



Date referitoare la teren

Crt	Categorie folosință	Intravilan	Suprafața (mp)	Tarla	Parcelă	Nr. topo	Observații / Referințe
1	arabil	NU	5.100	41	274	-	

Lungime Segmente

1) Valorile lungimilor segmentelor sunt obținute din proiecție în plan.

Punct început	X / Y	Punct sfârșit	X / Y	Lungime segment (** (m)
1	604.941,712 650.318,284	2	604.929,872 650.329,167	16.082
2	604.929,872 650.329,167	3	604.682,079 650.127,983	319.181
3	604.682,079 650.127,983	4	604.687,751 650.120,691	9.239
4	604.687,751 650.120,691	5	604.690,005 650.117,793	3.671
5	604.690,005 650.117,793	6	604.691,851 650.115,42	3.006

Punct început	X / Y	Punct sfârșit	X / Y	Lungime segment (** (m)
6	604.691,851 650.115,42	1	604.941,712 650.318,284	321.845

** Lungimile segmentelor sunt determinate în planul de proiecție Stereo 70 și sunt rotunjite la 1 milimetru.

*** Distanța dintre puncte este formată din segmente cumulate ce sunt mai mici decât valoarea 1 milimetru.

**DATE DESPRE IMOBILUL NR. 3477**

Oficiul de Cadastru și Publicitate Imobiliară SUCEAVA
Biroul de Cadastru și Publicitate Imobiliară Falticeni

A. Partea I. Descrierea imobilului

TEREN Extravilan

Adresa: Jud. Suceava

Nr. Crt	Nr cadastral Nr. topografic	Suprafața* (mp)	Observații / Referințe
A1		4.200	Sector cadastral:37 Teren neimprejmuit;

B. Partea II. Proprietari și acte

Inscrieri privitoare la dreptul de proprietate și alte drepturi reale		Referințe
/		
Act Notarial nr. 828, din 28/03/1997 emis de BNP Maria Apostol;		
B1	Intabulare, drept de PROPRIETATE, dobandit prin lesire Din Indiviziune, cota actuala 1/1, cota initiala 1/1 1) BUTACU VASILE, lipsă CNP proprietar	A1

C. Partea III. SARCINI .

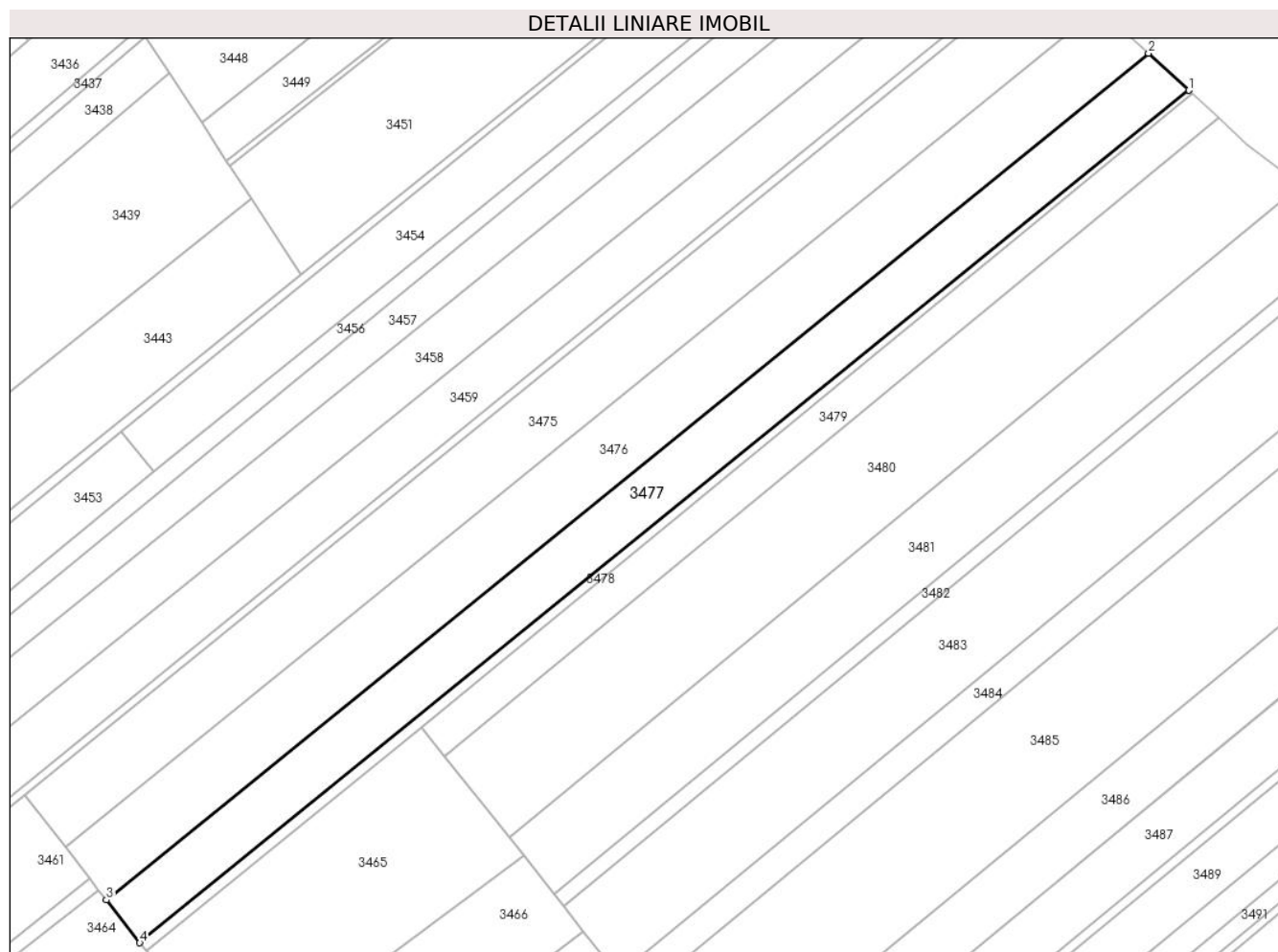
Inscrieri privind dezmembramintele dreptului de proprietate, drepturi reale de garanție și sarcini	Referințe
NU SUNT	

Anexa Nr. 1 La Partea I

Teren

Nr cadastral	Suprafața (mp)*	Observații / Referințe
	4.200	

* Suprafața este determinată în planul de proiecție Stereo 70.



Date referitoare la teren

Crt	Categorie folosință	Intra vilan	Suprafața (mp)	Tarla	Parcelă	Nr. topo	Observații / Referințe
1	arabil	NU	4.200	41	274	-	

Lungime Segmente

1) Valorile lungimilor segmentelor sunt obținute din proiecție în plan.

Punct început	X / Y	Punct sfârșit	X / Y	Lungime segment (** (m)
1	604.951,39 650.309,388	2	604.941,712 650.318,284	13.145
2	604.941,712 650.318,284	3	604.691,851 650.115,42	321.845
3	604.691,851 650.115,42	4	604.699,838 650.105,152	13.009
4	604.699,838 650.105,152	1	604.951,39 650.309,388	324.023

** Lungimile segmentelor sunt determinate în planul de proiecție Stereo 70 și sunt rotunjite la 1 milimetru.

***** Distanţa dintre puncte este formată din segmente cumulate ce sunt mai mici decât valoarea 1 milimetru.**

**DATE DESPRE IMOBILUL NR. 3478**

Oficiul de Cadastru și Publicitate Imobiliară SUCEAVA
Biroul de Cadastru și Publicitate Imobiliară Falticeni

A. Partea I. Descrierea imobilului

TEREN Extravilan

Adresa: Jud. Suceava

Nr. Crt	Nr cadastral Nr. topografic	Suprafața* (mp)	Observații / Referințe
A1		650	Sector cadastral:37 Teren neimprejmut;

B. Partea II. Proprietari și acte

Inscrieri privitoare la dreptul de proprietate și alte drepturi reale		Referințe
/		
Act Normativ nr. 7, din 13/03/1996 emis de PARLAMENT;		
B1	Inscrierea posesiei, drept de PROPRIETATE, dobandit prin Constituire, cota actuala 1/1, cota initiala 1/1 1) NEIDENTIFICAT NEIDENTIFICAT	A1
B2	se notează mențiunea proprietar neidentificat 1) NEIDENTIFICAT NEIDENTIFICAT	A1

C. Partea III. SARCINI .

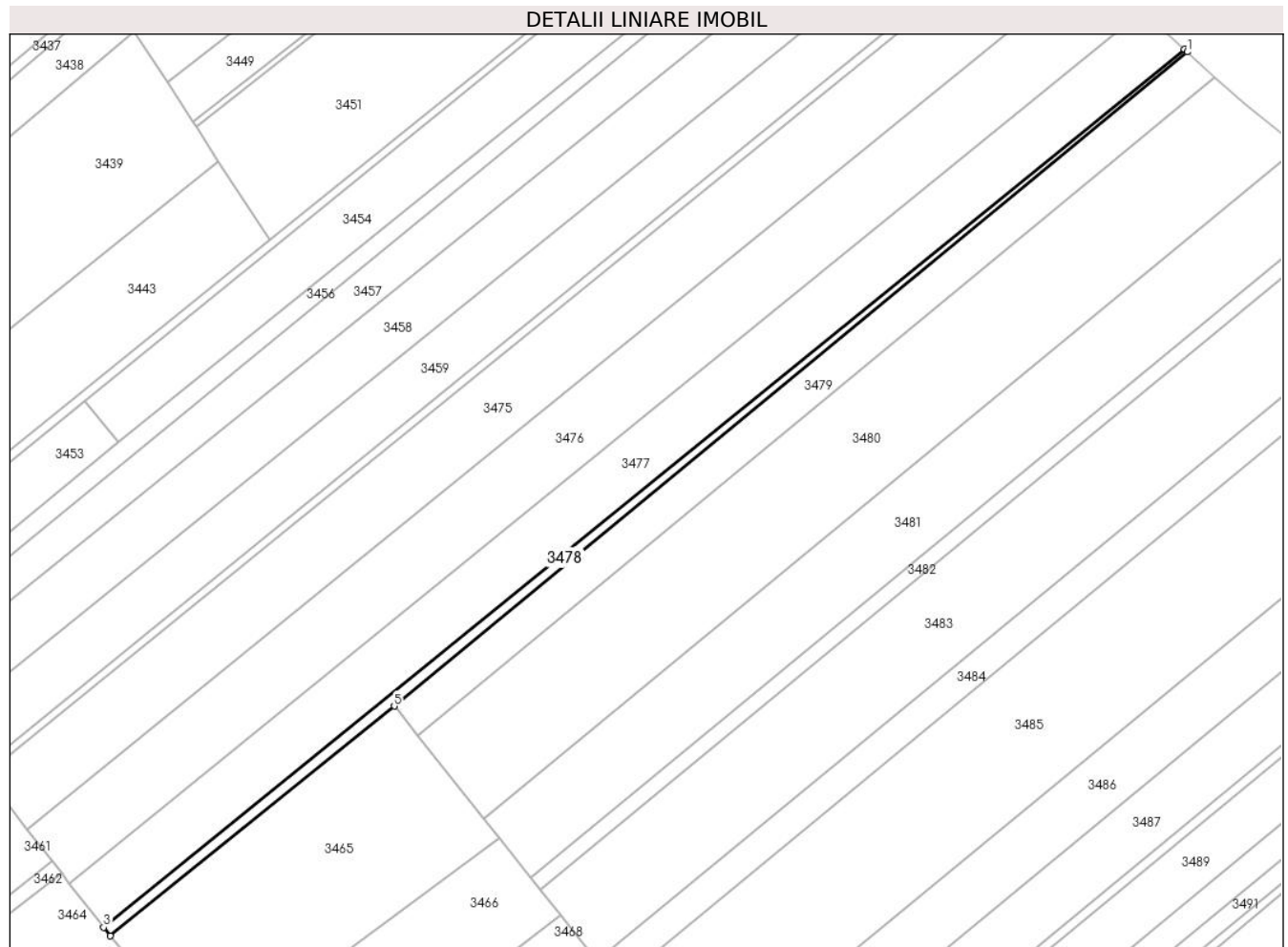
Inscrieri privind dezmembramintele dreptului de proprietate, drepturi reale de garanție și sarcini	Referințe
NU SUNT	

Anexa Nr. 1 La Partea I

Teren

Nr cadastral	Suprafața (mp)*	Observații / Referințe
	650	

* Suprafața este determinată în planul de proiecție Stereo 70.



Date referitoare la teren

Crt	Categorie folosință	Intravilan	Suprafața (mp)	Tarla	Parcelă	Nr. topo	Observații / Referințe
1	arabil	NU	650	41	274	-	

Lungime Segmente

1) Valorile lungimilor segmentelor sunt obținute din proiecție în plan.

Punct început	X / Y	Punct sfârșit	X / Y	Lungime segment (** (m)
1	604.952,066 650.308,766	2	604.951,39 650.309,388	0.919
2	604.951,39 650.309,388	3	604.699,838 650.105,152	324.023
3	604.699,838 650.105,152	4	604.701,368 650.103,184	2.493
4	604.701,368 650.103,184	5	604.767,475 650.156,607	84.995
5	604.767,475 650.156,607	1	604.952,066 650.308,766	239.22

**** Lungimile segmentelor sunt determinate în planul de proiecție Stereo 70 și sunt rotunjite la 1 milimetru.**

***** Distanța dintre puncte este formată din segmente cumulate ce sunt mai mici decât valoarea 1 milimetru.**

**DATE DESPRE IMOBILUL NR. 3479**

Oficiul de Cadastru și Publicitate Imobiliară SUCEAVA
Biroul de Cadastru și Publicitate Imobiliară Falticeni

A. Partea I. Descrierea imobilului

TEREN Extravilan

Adresa: Jud. Suceava

Nr. Crt	Nr cadastral Nr. topografic	Suprafața* (mp)	Observații / Referințe
A1		2.100	Sector cadastral:37 Teren neimprejmuit;

B. Partea II. Proprietari și acte

Inscrieri privitoare la dreptul de proprietate și alte drepturi reale	Referințe
/	
Act Administrativ nr. 1610, din 18/11/1997 emis de CJPSDPAT Suceava;	
B1	A1
Intabulare, drept de PROPRIETATE, dobandit prin Reconstituire, cota actuala 1/1, cota initiala 1/1	
1) ABĂLĂESEI DIDINA , lipsă CNP proprietar DEFUNCT:Da	
2) ROMAN CATINCA , lipsă CNP proprietar	
3) ITU ILIE , lipsă CNP proprietar DEFUNCT:Da	
4) PASCU ELENA , lipsă CNP proprietar	

C. Partea III. SARCINI .

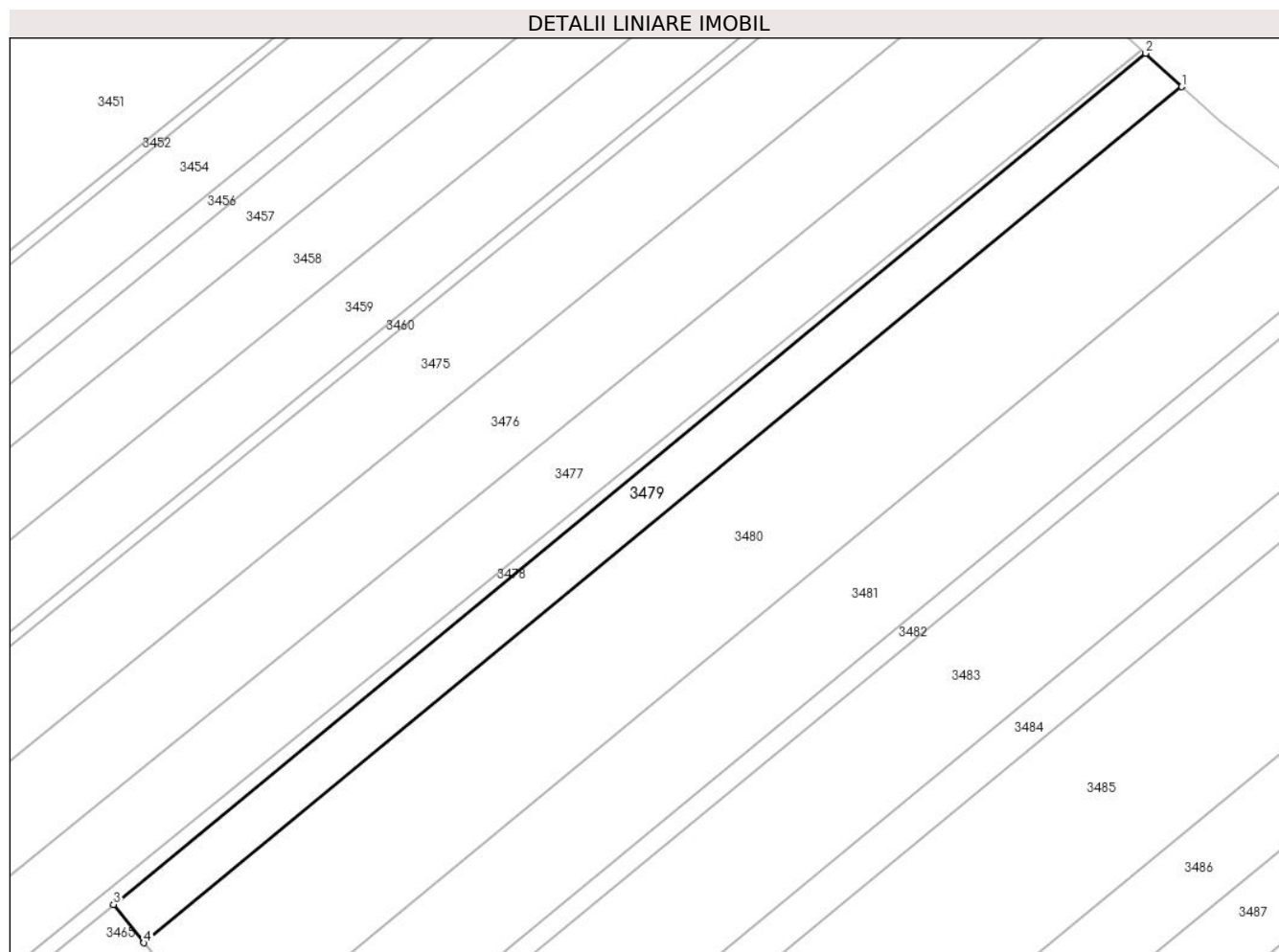
Inscrieri privind dezmembramintele dreptului de proprietate, drepturi reale de garanție și sarcini	Referințe
NU SUNT	

Anexa Nr. 1 La Partea I

Teren

Nr cadastral	Suprafața (mp)*	Observații / Referințe
	2.100	

* Suprafața este determinată în planul de proiecție Stereo 70.



Date referitoare la teren

Crt	Categorie folosință	Intravilan	Suprafața (mp)	Tarla	Parcelă	Nr. topo	Observații / Referințe
1	arabil	NU	2.100	41	274	-	

Lungime Segmente

1) Valorile lungimilor segmentelor sunt obținute din proiecție în plan.

Punct început	X / Y	Punct sfârșit	X / Y	Lungime segment (** (m)
1	604.958,573 650.302,786	2	604.952,066 650.308,766	8.838
2	604.952,066 650.308,766	3	604.767,475 650.156,607	239.22
3	604.767,475 650.156,607	4	604.772,94 650.149,768	8.755
4	604.772,94 650.149,768	1	604.958,573 650.302,786	240.57

** Lungimile segmentelor sunt determinate în planul de proiecție Stereo 70 și sunt rotunjite la 1 milimetru.

***** Distanţa dintre puncte este formată din segmente cumulate ce sunt mai mici decât valoarea 1 milimetru.**

**DATE DESPRE IMOBILUL NR. 3480**

Oficiul de Cadastru și Publicitate Imobiliară SUCEAVA
Biroul de Cadastru și Publicitate Imobiliară Falticeni

A. Partea I. Descrierea imobilului

TEREN Extravilan

Nr. CF vechi:797

Nr. cadastral vechi:1684

Adresa: Jud. Suceava

Nr. Crt	Nr cadastral Nr. topografic	Suprafața* (mp)	Observații / Referințe
A1	31955	6.033	Sector cadastral:37 Teren neimprejmuit;

B. Partea II. Proprietari și acte

Inscrieri privitoare la dreptul de proprietate și alte drepturi reale	Referințe
1166 / 16/03/2006	
Act Notarial nr. 608, din 01/01/2006 emis de BNP Maria Apostol;	
B1	A1
Intabulare, drept de PROPRIETATE, dobandit prin Conventie, cota actuala 1/1, cota initiala 1/1	
1) CRETU ION, lipsă CNP proprietar	
2) CRETU ELENA, lipsă CNP proprietar	
OBSERVATII: (provenita din conversia CF 797)	

C. Partea III. SARCINI .

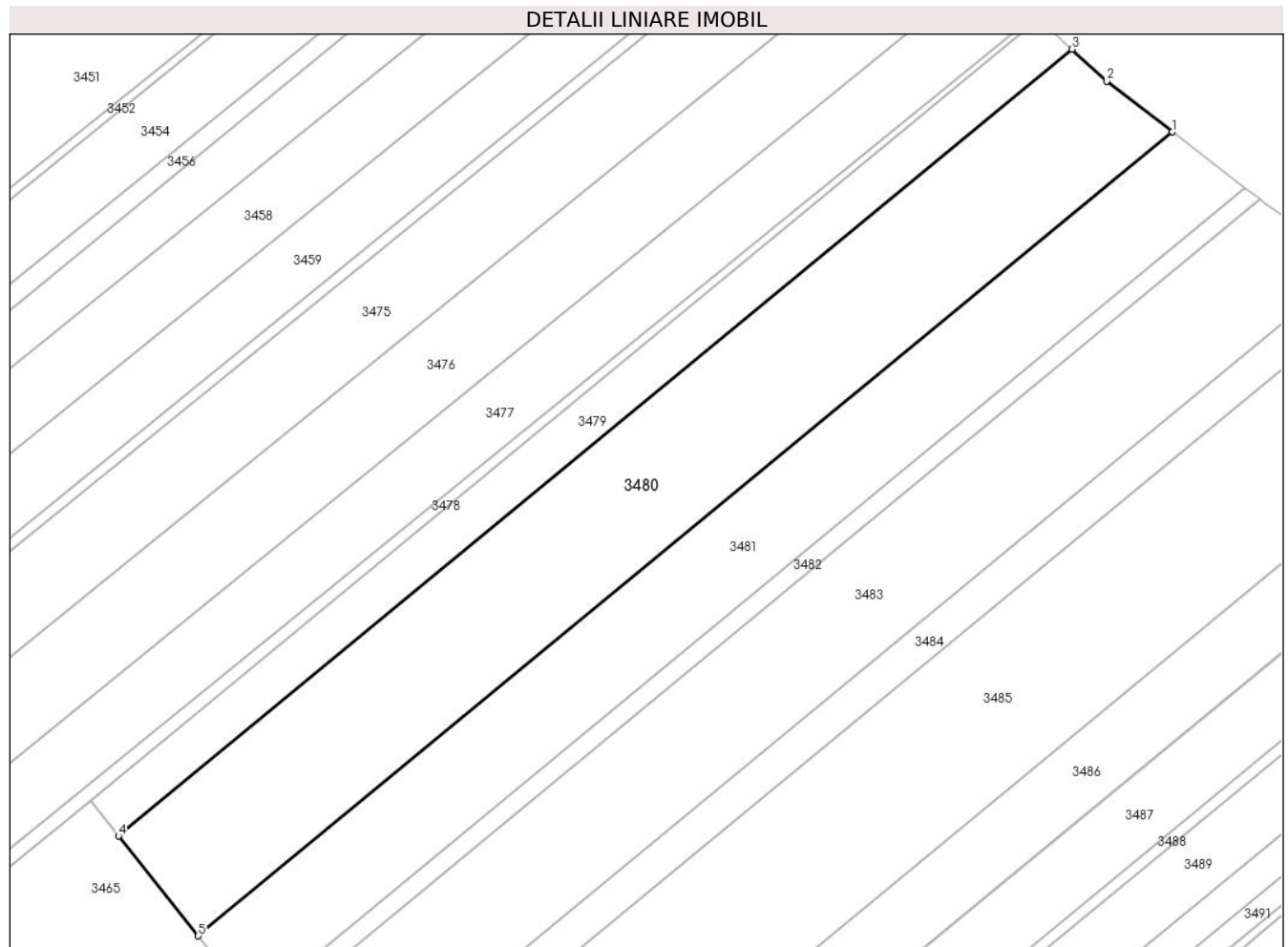
Inscrieri privind dezmembramintele dreptului de proprietate, drepturi reale de garanție și sarcini	Referințe
NU SUNT	

Anexa Nr. 1 La Partea I

Teren

Nr cadastral	Suprafața (mp)*	Observații / Referințe
31955	6.033	

* Suprafața este determinată în planul de proiecție Stereo 70.



Date referitoare la teren

Crt	Categorie folosință	Intravilan	Suprafața (mp)	Tarla	Parcelă	Nr. topo	Observații / Referințe
1	arabil	NU	6.033	41	274	-	

Lungime Segmente

1) Valorile lungimilor segmentelor sunt obținute din proiecție în plan.

Punct început	X / Y	Punct sfârșit	X / Y	Lungime segment (** (m)
1	604.978,106 650.286,702	2	604.965,298 650.296,604	16.189
2	604.965,298 650.296,604	3	604.958,573 650.302,786	9.134
3	604.958,573 650.302,786	4	604.772,94 650.149,768	240.57
4	604.772,94 650.149,768	5	604.788,446 650.130,364	24.838
5	604.788,446 650.130,364	1	604.978,106 650.286,702	245.789

**** Lungimile segmentelor sunt determinate în planul de proiecție Stereo 70 și sunt rotunjite la 1 milimetru.**

***** Distanța dintre puncte este formată din segmente cumulate ce sunt mai mici decât valoarea 1 milimetru.**

**DATE DESPRE IMOBILUL NR. 3481**

Oficiul de Cadastru și Publicitate Imobiliară SUCEAVA
Biroul de Cadastru și Publicitate Imobiliară Falticeni

A. Partea I. Descrierea imobilului

TEREN Extravilan

Adresa: Jud. Suceava

Nr. Crt	Nr cadastral Nr. topografic	Suprafața* (mp)	Observații / Referințe
A1		4.300	Sector cadastral:37 Teren neimprejmuit;

B. Partea II. Proprietari și acte

Inscrieri privitoare la dreptul de proprietate și alte drepturi reale		Referințe
/		
Act Administrativ nr. 1023, din 17/08/1995 emis de CJPSDPAT Suceava;		
B1	Intabulare, drept de PROPRIETATE, dobandit prin Adjudecare, cota actuala 1/1, cota initiala 1/1 1) MURĂRESCU DUMITRU, lipsă CNP proprietar	A1

C. Partea III. SARCINI .


Inscrieri privind dezmembramintele dreptului de proprietate, drepturi reale de garanție și sarcini	Referințe
NU SUNT	

Anexa Nr. 1 La Partea I

Teren

Nr cadastral	Suprafața (mp)*	Observații / Referințe
	4.300	

* Suprafața este determinată în planul de proiecție Stereo 70.



Date referitoare la teren

Crt	Categorie folosință	Intravilan	Suprafața (mp)	Tarla	Parcelă	Nr. topo	Observații / Referințe
1	arabil	NU	4.300	41	274	-	

Lungime Segmente

1) Valorile lungimilor segmentelor sunt obținute din proiecție în plan.

Punct început	X / Y	Punct sfârșit	X / Y	Lungime segment (** (m)
1	604.992,177 650.275,823	2	604.978,106 650.286,702	17.787
2	604.978,106 650.286,702	3	604.788,446 650.130,364	245.789
3	604.788,446 650.130,364	4	604.791,918 650.126,019	5.562
4	604.791,918 650.126,019	5	604.799,233 650.116,778	11.786
5	604.799,233 650.116,778	1	604.992,177 650.275,823	250.045

**** Lungimile segmentelor sunt determinate în planul de proiecție Stereo 70 și sunt rotunjite la 1 milimetru.**

***** Distanța dintre puncte este formată din segmente cumulate ce sunt mai mici decât valoarea 1 milimetru.**

**DATE DESPRE IMOBILUL NR. 3482**

Oficiul de Cadastru și Publicitate Imobiliară SUCEAVA
Biroul de Cadastru și Publicitate Imobiliară Falticeni

A. Partea I. Descrierea imobilului

TEREN Extravilan

Adresa: Jud. Suceava

Nr. Crt	Nr cadastral Nr. topografic	Suprafața* (mp)	Observații / Referințe
A1		900	Sector cadastral:37 Teren neimprejmuit;

B. Partea II. Proprietari și acte

Inscrieri privitoare la dreptul de proprietate și alte drepturi reale		Referințe
/		
Act Notarial nr. 849, din 09/02/2023 emis de BNP Maria Apostol;		
B1	Intabulare, drept de PROPRIETATE, dobandit prin lesire Din Indiviziune, cota actuala 1/1, cota initiala 1/1 1) TOMEGEA COSTICĂ	A1

C. Partea III. SARCINI .

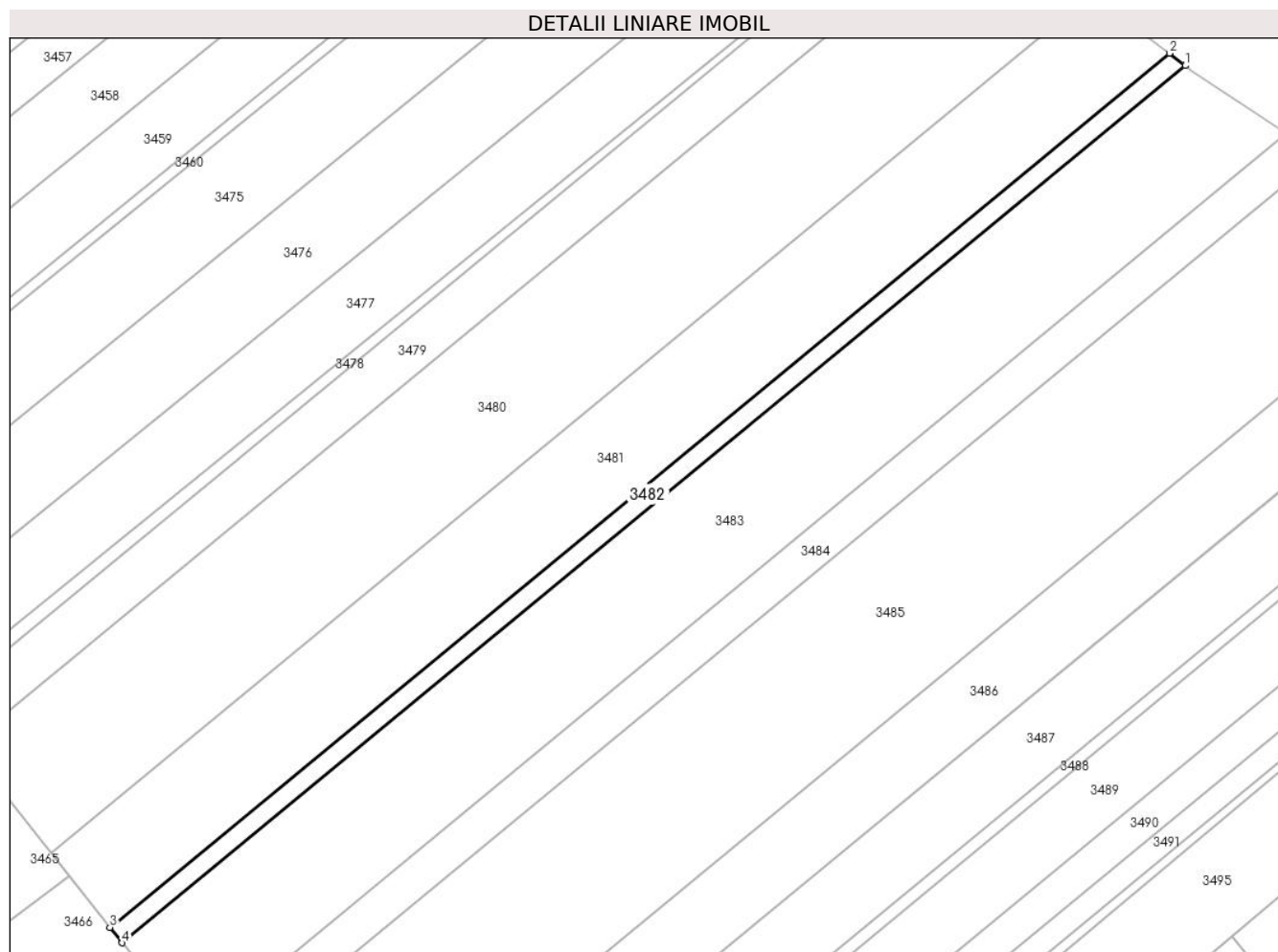
Inscrieri privind dezmembramintele dreptului de proprietate, drepturi reale de garanție și sarcini	Referințe
NU SUNT	

Anexa Nr. 1 La Partea I

Teren

Nr cadastral	Suprafața (mp)*	Observații / Referințe
	900	

* Suprafața este determinată în planul de proiecție Stereo 70.



Date referitoare la teren

Crt	Categorie folosință	Intravilan	Suprafața (mp)	Tarla	Parcelă	Nr. topo	Observații / Referințe
1	arabil	NU	900	41	274	-	

Lungime Segmente

1) Valorile lungimilor segmentelor sunt obținute din proiecție în plan.

Punct început	X / Y	Punct sfârșit	X / Y	Lungime segment (** (m)
1	604.995,092 650.273,569	2	604.992,177 650.275,823	3.684
2	604.992,177 650.275,823	3	604.799,233 650.116,778	250.045
3	604.799,233 650.116,778	4	604.801,463 650.113,96	3.594
4	604.801,463 650.113,96	1	604.995,092 650.273,569	250.932

** Lungimile segmentelor sunt determinate în planul de proiecție Stereo 70 și sunt rotunjite la 1 milimetru.

***** Distanţa dintre puncte este formată din segmente cumulate ce sunt mai mici decât valoarea 1 milimetru.**

**DATE DESPRE IMOBILUL NR. 3483**

Oficiul de Cadastru și Publicitate Imobiliară SUCEAVA
Biroul de Cadastru și Publicitate Imobiliară Falticeni

A. Partea I. Descrierea imobilului

TEREN Extravilan

Adresa: Jud. Suceava

Nr. Crt	Nr cadastral Nr. topografic	Suprafața* (mp)	Observații / Referințe
A1	34511	5.400	Sector cadastral:37 Teren neimprejmuit;

B. Partea II. Proprietari și acte

Inscrieri privitoare la dreptul de proprietate și alte drepturi reale		Referințe
11411 / 02/05/2022		
Act Notarial nr. 2068, din 29/04/2022 emis de BNP Dragoș-Nicolae Apostol;		
B6	Intabulare, drept de PROPRIETATE, dobandit prin Conventie, cota actuala 1/1, cota initiala 1/1 1) CREȚU ANDREEA-IONELA 2) CREȚU IONUȚ-ANDREI, bun comun	A1

C. Partea III. SARCINI .

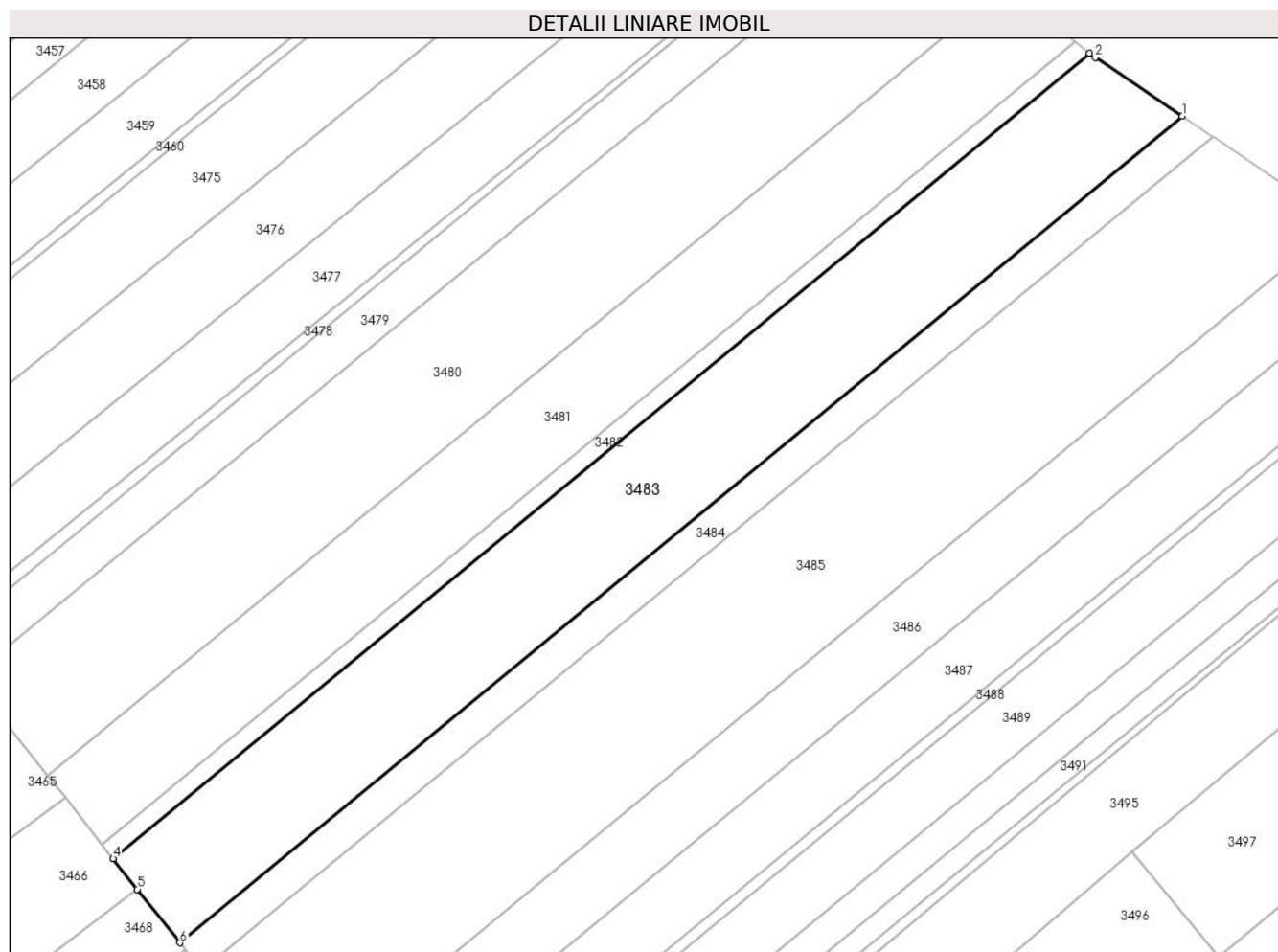
Inscrieri privind dezmembramintele dreptului de proprietate, drepturi reale de garanție și sarcini	Referințe
NU SUNT	

Anexa Nr. 1 La Partea I

Teren

Nr cadastral	Suprafața (mp)*	Observații / Referințe
34511	5.400	

* Suprafața este determinată în planul de proiecție Stereo 70.



Date referitoare la teren

Crt	Categorie folosință	Intravilan	Suprafața (mp)	Tarla	Parcelă	Nr. topo	Observații / Referințe
1	arabil	NU	5.400	41	274	-	

Lungime Segmente

1) Valorile lungimilor segmentelor sunt obținute din proiecție în plan.

Punct început	X / Y	Punct sfârșit	X / Y	Lungime segment (** (m)
1	605.013,415 650.261,145	2	604.996,2 650.272,713	20.741
2	604.996,2 650.272,713	3	604.995,092 650.273,569	1.4
3	604.995,092 650.273,569	4	604.801,463 650.113,96	250.932
4	604.801,463 650.113,96	5	604.806,26 650.107,901	7.728
5	604.806,26 650.107,901	6	604.814,65 650.097,302	13.518

Punct început	X / Y	Punct sfârșit	X / Y	Lungime segment (** (m)
6	604.814,65 650.097,302	1	605.013,415 650.261,145	257.589

** Lungimile segmentelor sunt determinate în planul de proiecție Stereo 70 și sunt rotunjite la 1 milimetru.

*** Distanța dintre puncte este formată din segmente cumulate ce sunt mai mici decât valoarea 1 milimetru.

**DATE DESPRE IMOBILUL NR. 3484**

Oficiul de Cadastru și Publicitate Imobiliară SUCEAVA
Biroul de Cadastru și Publicitate Imobiliară Falticeni

A. Partea I. Descrierea imobilului

TEREN Extravilan

Adresa: Jud. Suceava

Nr. Crt	Nr cadastral Nr. topografic	Suprafața* (mp)	Observații / Referințe
A1	34510	1.800	Sector cadastral:37 Teren neimprejmuit;

B. Partea II. Proprietari și acte

Inscrieri privitoare la dreptul de proprietate și alte drepturi reale		Referințe
11412 / 02/05/2022		
Act Notarial nr. 2068, din 29/04/2022 emis de BNP Dragoș-Nicolae Apostol;		
B6	Intabulare, drept de PROPRIETATE, dobândit prin Conventie, cota actuala 1/1, cota initiala 1/1	A1
	1) CREȚU ANDREEA-IONELA 2) CREȚU IONUȚ-ANDREI, bun comun	

C. Partea III. SARCINI .


Inscrieri privind dezmembramintele dreptului de proprietate, drepturi reale de garanție și sarcini	Referințe
NU SUNT	

Anexa Nr. 1 La Partea I

Teren

Nr cadastral	Suprafața (mp)*	Observații / Referințe
34510	1.800	

* Suprafața este determinată în planul de proiecție Stereo 70.



Date referitoare la teren

Crt	Categorie folosință	Intravilan	Suprafața (mp)	Tarla	Parcelă	Nr. topo	Observații / Referințe
1	arabil	NU	1.800	41	274	-	

Lungime Segmente

1) Valorile lungimilor segmentelor sunt obținute din proiecție în plan.

Punct început	X / Y	Punct sfârșit	X / Y	Lungime segment (** (m)
1	605.019,442 650.257,095	2	605.013,415 650.261,145	7.261
2	605.013,415 650.261,145	3	604.814,65 650.097,302	257.589
3	604.814,65 650.097,302	4	604.815,705 650.095,969	1.7
4	604.815,705 650.095,969	5	604.818,969 650.091,845	5.26
5	604.818,969 650.091,845	1	605.019,442 650.257,095	259.802

**** Lungimile segmentelor sunt determinate în planul de proiecție Stereo 70 și sunt rotunjite la 1 milimetru.**

***** Distanța dintre puncte este formată din segmente cumulate ce sunt mai mici decât valoarea 1 milimetru.**

**DATE DESPRE IMOBILUL NR. 3485**

Oficiul de Cadastru și Publicitate Imobiliară SUCEAVA
Biroul de Cadastru și Publicitate Imobiliară Falticeni

A. Partea I. Descrierea imobilului

TEREN Extravilan

Adresa: Jud. Suceava

Nr. Crt	Nr cadastral Nr. topografic	Suprafața* (mp)	Observații / Referințe
A1	36230	7.700	Sector cadastral:37 Teren neimprejmuit;

B. Partea II. Proprietari și acte

Inscrieri privitoare la dreptul de proprietate și alte drepturi reale		Referințe
24359 / 04/09/2023		
Act Notarial nr. 135, din 16/09/2022 emis de BNP Dîmbu Bogdan-Dumitru;		
B2	Intabulare, drept de PROPRIETATE, dobandit prin Succesiune, cota actuala 1/1, cota initiala 1/1 1) BOARE VASILE	A1

C. Partea III. SARCINI .

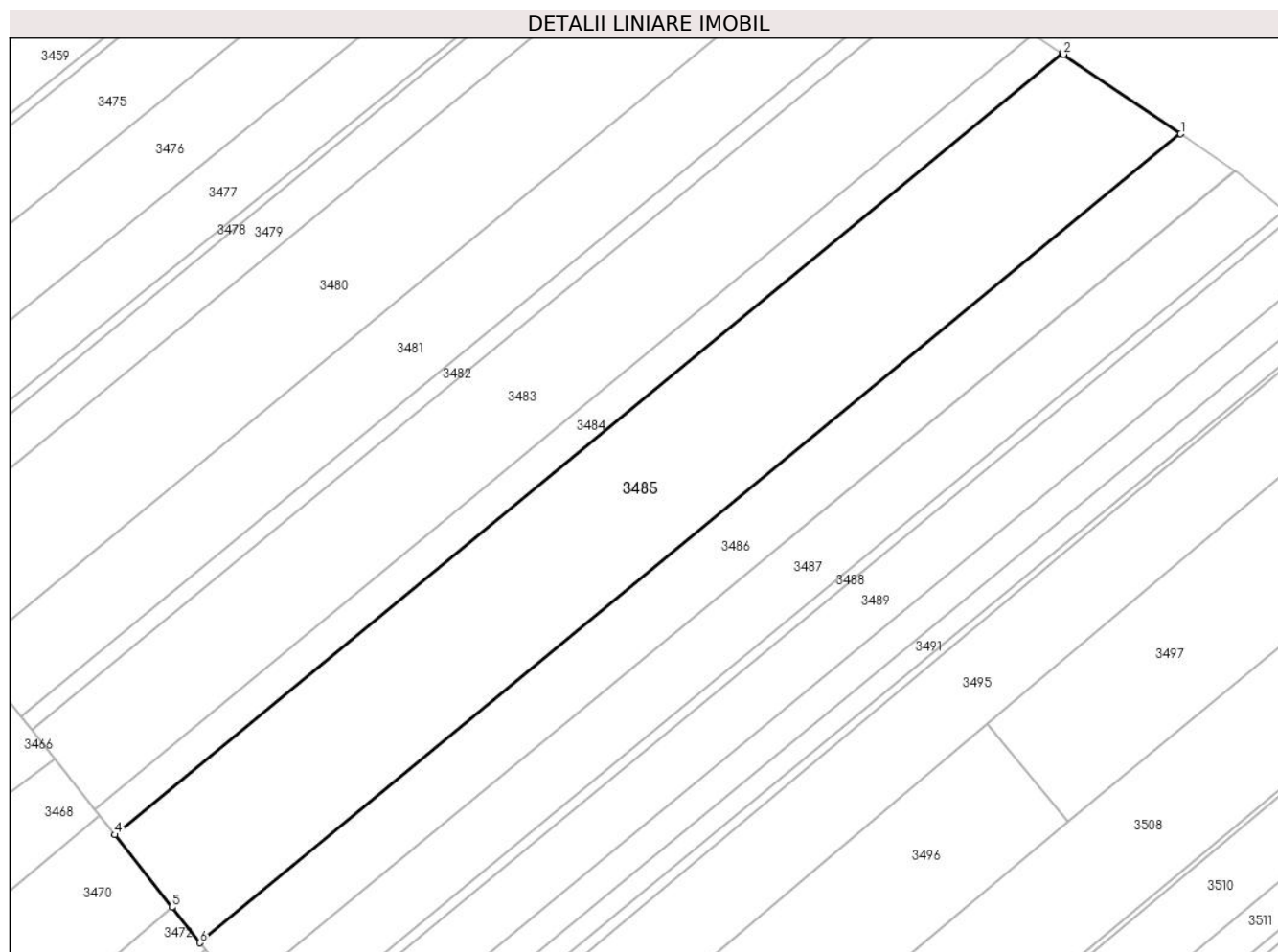
Inscrieri privind dezmembramintele dreptului de proprietate, drepturi reale de garanție și sarcini	Referințe
NU SUNT	

Anexa Nr. 1 La Partea I

Teren

Nr cadastral	Suprafața (mp)*	Observații / Referințe
36230	7.700	

* Suprafața este determinată în planul de proiecție Stereo 70.



Date referitoare la teren

Crt	Categorie folosință	Intravilan	Suprafața (mp)	Tarla	Parcelă	Nr. topo	Observații / Referințe
1	arabil	NU	7.700	41	274	-	

Lungime Segmente

1) Valorile lungimilor segmentelor sunt obținute din proiecție în plan.

Punct început	X / Y	Punct sfârșit	X / Y	Lungime segment (** (m)
1	605.044,559 650.240,053	2	605.019,792 650.256,86	29.931
2	605.019,792 650.256,86	3	605.019,442 650.257,095	0.422
3	605.019,442 650.257,095	4	604.818,969 650.091,845	259.802
4	604.818,969 650.091,845	5	604.831,091 650.076,531	19.531
5	604.831,091 650.076,531	6	604.837,05 650.069,003	9.601

Punct început	X / Y	Punct sfârșit	X / Y	Lungime segment (** (m)
6	604.837,05 650.069,003	1	605.044,559 650.240,053	268.92

** Lungimile segmentelor sunt determinate în planul de proiecție Stereo 70 și sunt rotunjite la 1 milimetru.

*** Distanța dintre puncte este formată din segmente cumulate ce sunt mai mici decât valoarea 1 milimetru.

**DATE DESPRE IMOBILUL NR. 3486**

Oficiul de Cadastru și Publicitate Imobiliară SUCEAVA
Biroul de Cadastru și Publicitate Imobiliară Falticeni

A. Partea I. Descrierea imobilului

TEREN Extravilan

Adresa: Jud. Suceava

Nr. Crt	Nr cadastral Nr. topografic	Suprafața* (mp)	Observații / Referințe
A1		3.600	Sector cadastral:37 Teren neimprejmuit;

B. Partea II. Proprietari și acte

Inscrieri privitoare la dreptul de proprietate și alte drepturi reale		Referințe
/		
Hotarare Judecatoreasca nr. 780, din 13/03/1996 emis de Judecătoria Fălticeni;		
B1	Intabulare, drept de PROPRIETATE, dobandit prin Hotarare Judecatoreasca, cota actuala 1/1, cota initiala 1/1 1) CHIRILĂ MARIA	A1

C. Partea III. SARCINI .


Inscrieri privind dezmembramintele dreptului de proprietate, drepturi reale de garanție și sarcini	Referințe
NU SUNT	

Anexa Nr. 1 La Partea I

Teren

Nr cadastral	Suprafața (mp)*	Observații / Referințe
	3.600	

* Suprafața este determinată în planul de proiecție Stereo 70.



Date referitoare la teren

Crt	Categorie folosință	Intravilan	Suprafața (mp)	Tarla	Parcelă	Nr. topo	Observații / Referințe
1	arabil	NU	3.600	41	274	-	

Lungime Segmente

1) Valorile lungimilor segmentelor sunt obținute din proiecție în plan.

Punct început	X / Y	Punct sfârșit	X / Y	Lungime segment (** (m)
1	605.056,014 650.232,279	2	605.044,559 650.240,053	13.843
2	605.044,559 650.240,053	3	604.837,05 650.069,003	268.92
3	604.837,05 650.069,003	4	604.838,158 650.067,603	1.785
4	604.838,158 650.067,603	5	604.845,297 650.058,585	11.502
5	604.845,297 650.058,585	1	605.056,014 650.232,279	273.077

**** Lungimile segmentelor sunt determinate în planul de proiecție Stereo 70 și sunt rotunjite la 1 milimetru.**

***** Distanța dintre puncte este formată din segmente cumulate ce sunt mai mici decât valoarea 1 milimetru.**

**DATE DESPRE IMOBILUL NR. 3487**

Oficiul de Cadastru și Publicitate Imobiliară SUCEAVA
Biroul de Cadastru și Publicitate Imobiliară Falticeni

A. Partea I. Descrierea imobilului

TEREN Extravilan

Nr. CF vechi:669

Nr. cadastral vechi:1373

Adresa: Jud. Suceava

Nr. Crt	Nr cadastral Nr. topografic	Suprafața* (mp)	Observații / Referințe
A1	32110	3.600	Sector cadastral:37 Teren neimprejmuit;

B. Partea II. Proprietari și acte

Inscrieri privitoare la dreptul de proprietate și alte drepturi reale		Referințe
1070 / 09/03/2005		
Act Notarial nr. 3193, din 09/12/2004 emis de BNP Dragoș-Nicolae Apostol;		
B1	Intabulare, drept de PROPRIETATE, dobandit prin Conventie, cota actuala 1/1, cota initiala 1/1 1) PEIU CONSTANTIN - DINU, lipsă CNP proprietar <i>OBSERVATII: (provenita din conversia CF 669)</i>	A1

C. Partea III. SARCINI .

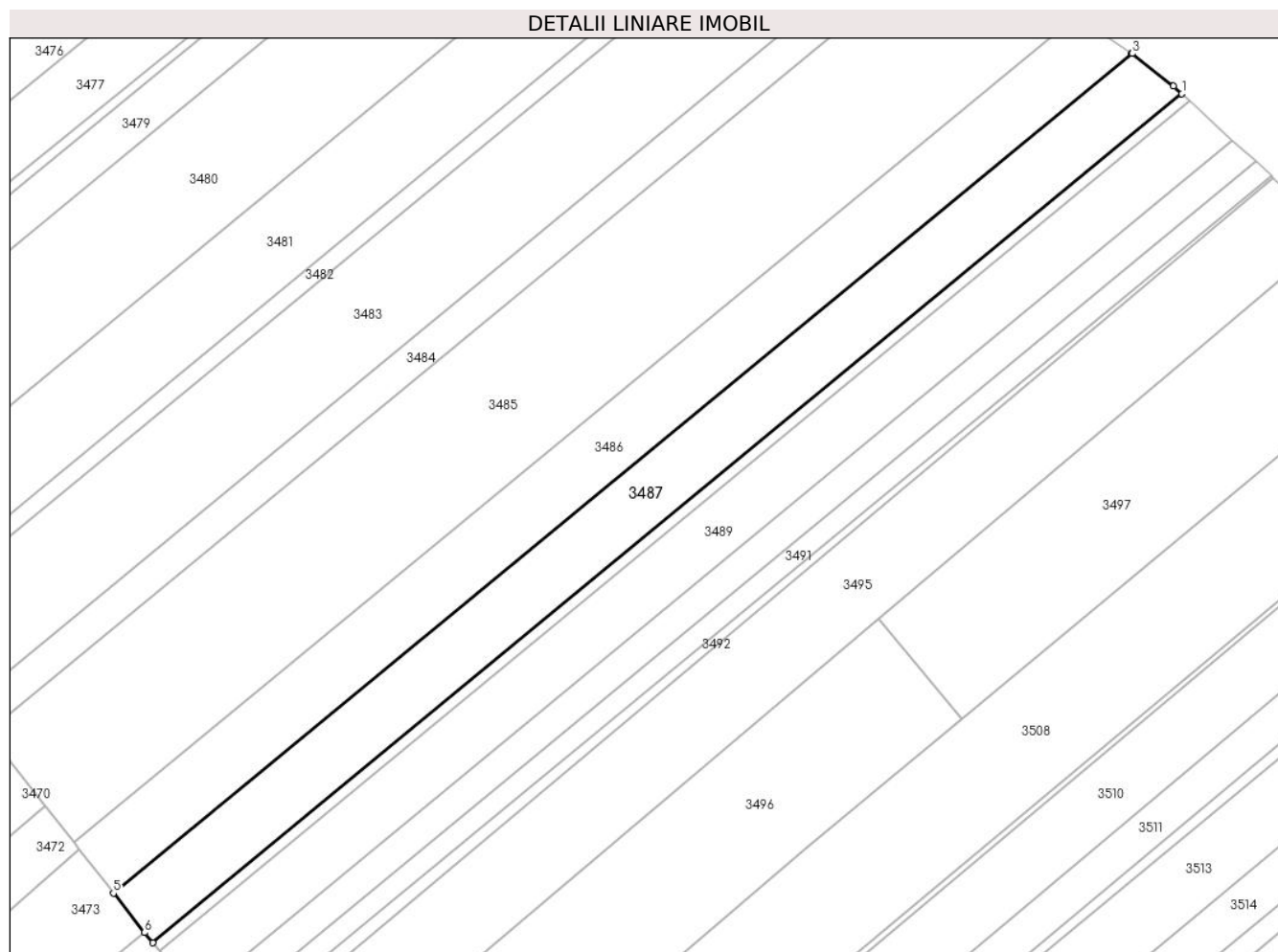
Inscrieri privind dezmembramintele dreptului de proprietate, drepturi reale de garanție și sarcini	Referințe
NU SUNT	

Anexa Nr. 1 La Partea I

Teren

Nr cadastral	Suprafața (mp)*	Observații / Referințe
32110	3.600	

* Suprafața este determinată în planul de proiecție Stereo 70.



Date referitoare la teren

Crt	Categorie folosință	Intravilan	Suprafața (mp)	Tarla	Parcelă	Nr. topo	Observații / Referințe
1	arabil	NU	3.600	41	274	-	

Lungime Segmente

1) Valorile lungimilor segmentelor sunt obținute din proiecție în plan.

Punct început	X / Y	Punct sfârșit	X / Y	Lungime segment (** (m)
1	605.066,428 650.223,876	2	605.064,703 650.225,453	2.337
2	605.064,703 650.225,453	3	605.056,114 650.232,211	10.929
3	605.056,114 650.232,211	4	605.056,014 650.232,279	0.121
4	605.056,014 650.232,279	5	604.845,297 650.058,585	273.077
5	604.845,297 650.058,585	6	604.851,757 650.050,423	10.409

Punct început	X / Y	Punct sfârșit	X / Y	Lungime segment (** (m)
6	604.851,757 650.050,423	7	604.853,434 650.048,304	2.702
7	604.853,434 650.048,304	1	605.066,428 650.223,876	276.028

** Lungimile segmentelor sunt determinate în planul de proiecție Stereo 70 și sunt rotunjite la 1 milimetru.

*** Distanța dintre puncte este formată din segmente cumulate ce sunt mai mici decât valoarea 1 milimetru.

**DATE DESPRE IMOBILUL NR. 3488**

Oficiul de Cadastru și Publicitate Imobiliară SUCEAVA
Biroul de Cadastru și Publicitate Imobiliară Falticeni

A. Partea I. Descrierea imobilului

TEREN Extravilan

Adresa: Jud. Suceava

Nr. Crt	Nr cadastral Nr. topografic	Suprafața* (mp)	Observații / Referințe
A1		600	Sector cadastral:37 Teren neimprejmuit;

B. Partea II. Proprietari și acte

Inscrieri privitoare la dreptul de proprietate și alte drepturi reale	Referințe
/	
Act Administrativ nr. 1648, din 16/06/1998 emis de CJPSDPAT Suceava;	
B1	A1
Intabulare, drept de PROPRIETATE, dobandit prin Reconstituire, cota actuala 1/1, cota initiala 1/1	
1) PINTILIE GHEORGHE, lipsă CNP proprietar	

C. Partea III. SARCINI .

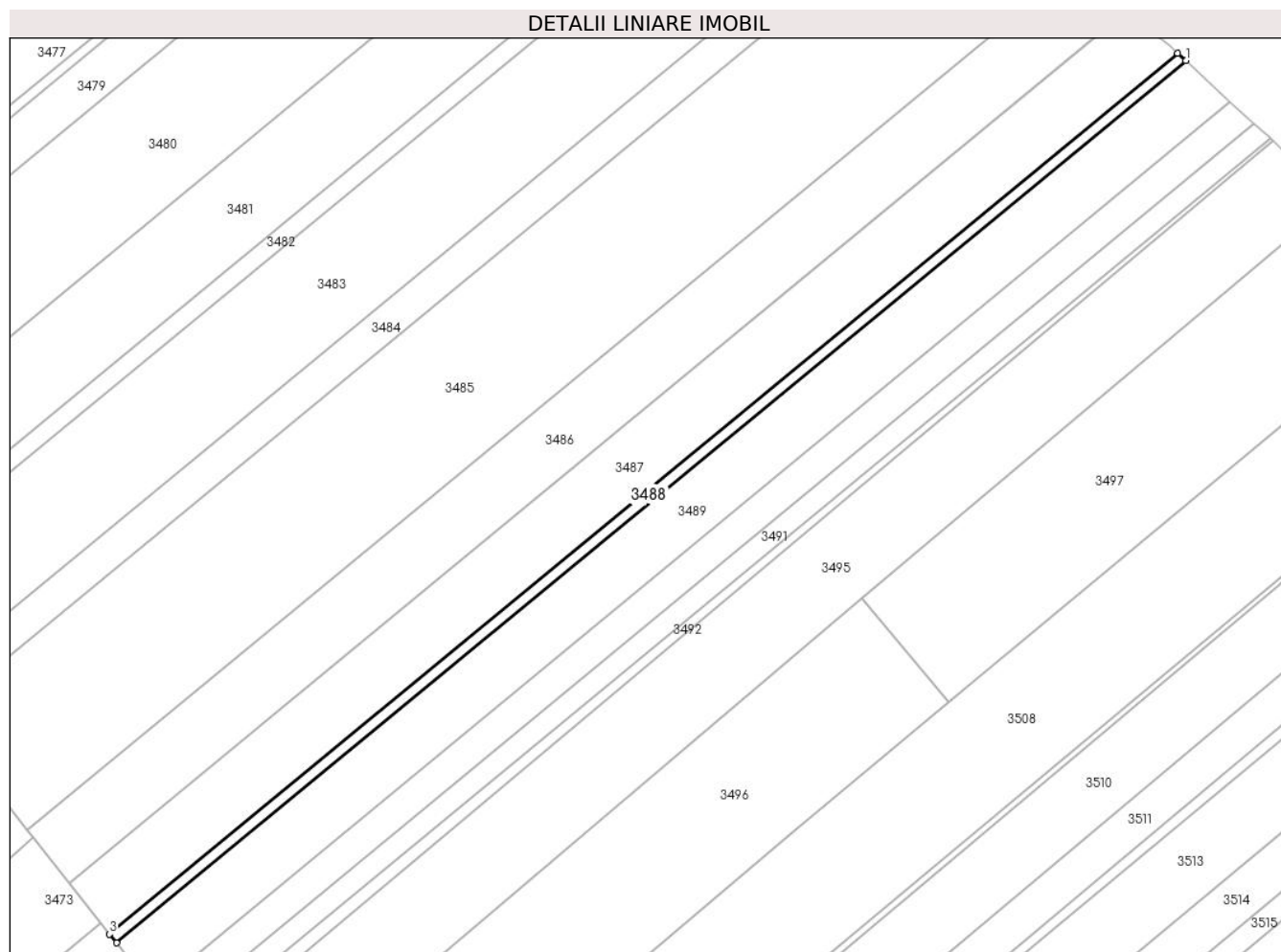
Inscrieri privind dezmembramintele dreptului de proprietate, drepturi reale de garanție și sarcini	Referințe
NU SUNT	

Anexa Nr. 1 La Partea I

Teren

Nr cadastral	Suprafața (mp)*	Observații / Referințe
	600	

* Suprafața este determinată în planul de proiecție Stereo 70.



Date referitoare la teren

Crt	Categorie folosință	Intra vilan	Suprafața (mp)	Tarla	Parcelă	Nr. topo	Observații / Referințe
1	arabil	NU	600	41	274	-	

Lungime Segmente

1) Valorile lungimilor segmentelor sunt obținute din proiecție în plan.

Punct început	X / Y	Punct sfârșit	X / Y	Lungime segment (** (m)
1	605.068,047 650.222,396	2	605.066,428 650.223,876	2.194
2	605.066,428 650.223,876	3	604.853,434 650.048,304	276.028
3	604.853,434 650.048,304	4	604.854,783 650.046,601	2.173
4	604.854,783 650.046,601	1	605.068,047 650.222,396	276.379

** Lungimile segmentelor sunt determinate în planul de proiecție Stereo 70 și sunt rotunjite la 1 milimetru.

***** Distanţa dintre puncte este formată din segmente cumulate ce sunt mai mici decât valoarea 1 milimetru.**

**DATE DESPRE IMOBILUL NR. 3489**

Oficiul de Cadastru și Publicitate Imobiliară SUCEAVA
Biroul de Cadastru și Publicitate Imobiliară Falticeni

A. Partea I. Descrierea imobilului

TEREN Extravilan

Adresa: Jud. Suceava

Nr. Crt	Nr cadastral Nr. topografic	Suprafața* (mp)	Observații / Referințe
A1		3.300	Sector cadastral:37 Teren neimprejmuit;

B. Partea II. Proprietari și acte

Inscrieri privitoare la dreptul de proprietate și alte drepturi reale		Referințe
/		
Act Administrativ nr. 1649, din 16/06/1998 emis de CJPSDPAT Suceava;		
B1	Intabulare, drept de PROPRIETATE, dobandit prin Reconstituire, cota actuala 1/1, cota initiala 1/1	A1
	1) PINTILIE GHEORGHE, lipsă CNP proprietar	
	2) PINTILIE ION DEFUNCT:Da	

C. Partea III. SARCINI .

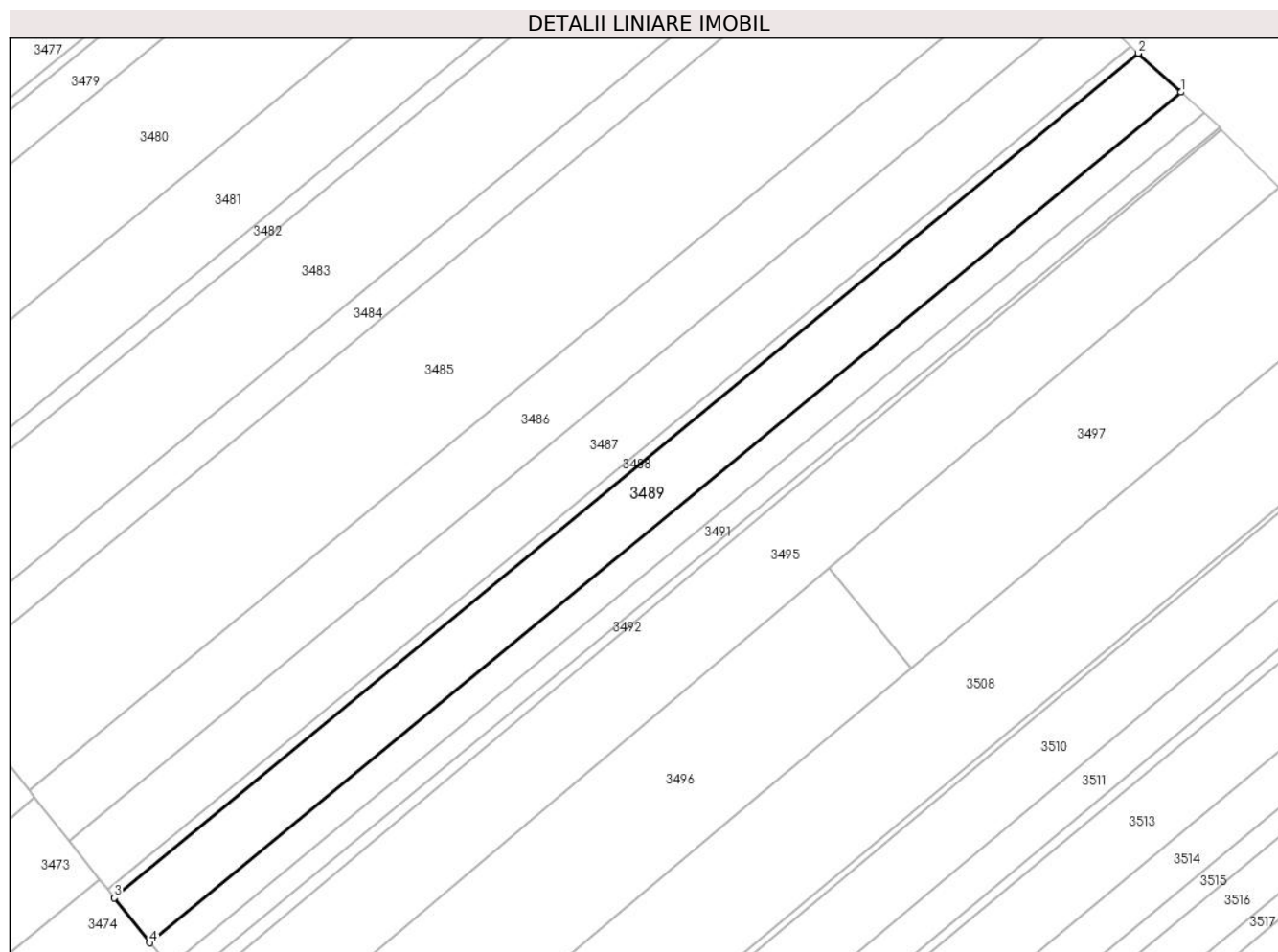
Inscrieri privind dezmembramintele dreptului de proprietate, drepturi reale de garanție și sarcini	Referințe
NU SUNT	

Anexa Nr. 1 La Partea I

Teren

Nr cadastral	Suprafața (mp)*	Observații / Referințe
	3.300	

* Suprafața este determinată în planul de proiecție Stereo 70.



Date referitoare la teren

Crt	Categorie folosință	Intravilan	Suprafața (mp)	Tarla	Parcelă	Nr. topo	Observații / Referințe
1	arabil	NU	3.300	41	274	-	

Lungime Segmente

1) Valorile lungimilor segmentelor sunt obținute din proiecție în plan.

Punct început	X / Y	Punct sfârșit	X / Y	Lungime segment (** (m)
1	605.076,917 650.214,287	2	605.068,047 650.222,396	12.018
2	605.068,047 650.222,396	3	604.854,783 650.046,601	276.379
3	604.854,783 650.046,601	4	604.862,169 650.037,269	11.901
4	604.862,169 650.037,269	1	605.076,917 650.214,287	278.302

** Lungimile segmentelor sunt determinate în planul de proiecție Stereo 70 și sunt rotunjite la 1 milimetru.

***** Distanţa dintre puncte este formată din segmente cumulate ce sunt mai mici decât valoarea 1 milimetru.**

**DATE DESPRE IMOBILUL NR. 3490**

Oficiul de Cadastru și Publicitate Imobiliară SUCEAVA
Biroul de Cadastru și Publicitate Imobiliară Falticeni

A. Partea I. Descrierea imobilului

TEREN Extravilan

Adresa: Jud. Suceava

Nr. Crt	Nr cadastral Nr. topografic	Suprafața* (mp)	Observații / Referințe
A1		1.800	Sector cadastral:37 Teren neimprejmuit;

B. Partea II. Proprietari și acte

Inscrieri privitoare la dreptul de proprietate și alte drepturi reale		Referințe
/		
Act Normativ nr. 7, din 13/03/1996 emis de PARLAMENT;		
B1	Inscrierea posesiei, drept de PROPRIETATE, dobandit prin Constituire, cota actuala 1/1, cota initiala 1/1 1) NEIDENTIFICAT NEIDENTIFICAT	A1
B2	se notează mențiunea proprietar neidentificat 1) NEIDENTIFICAT NEIDENTIFICAT	A1

C. Partea III. SARCINI .

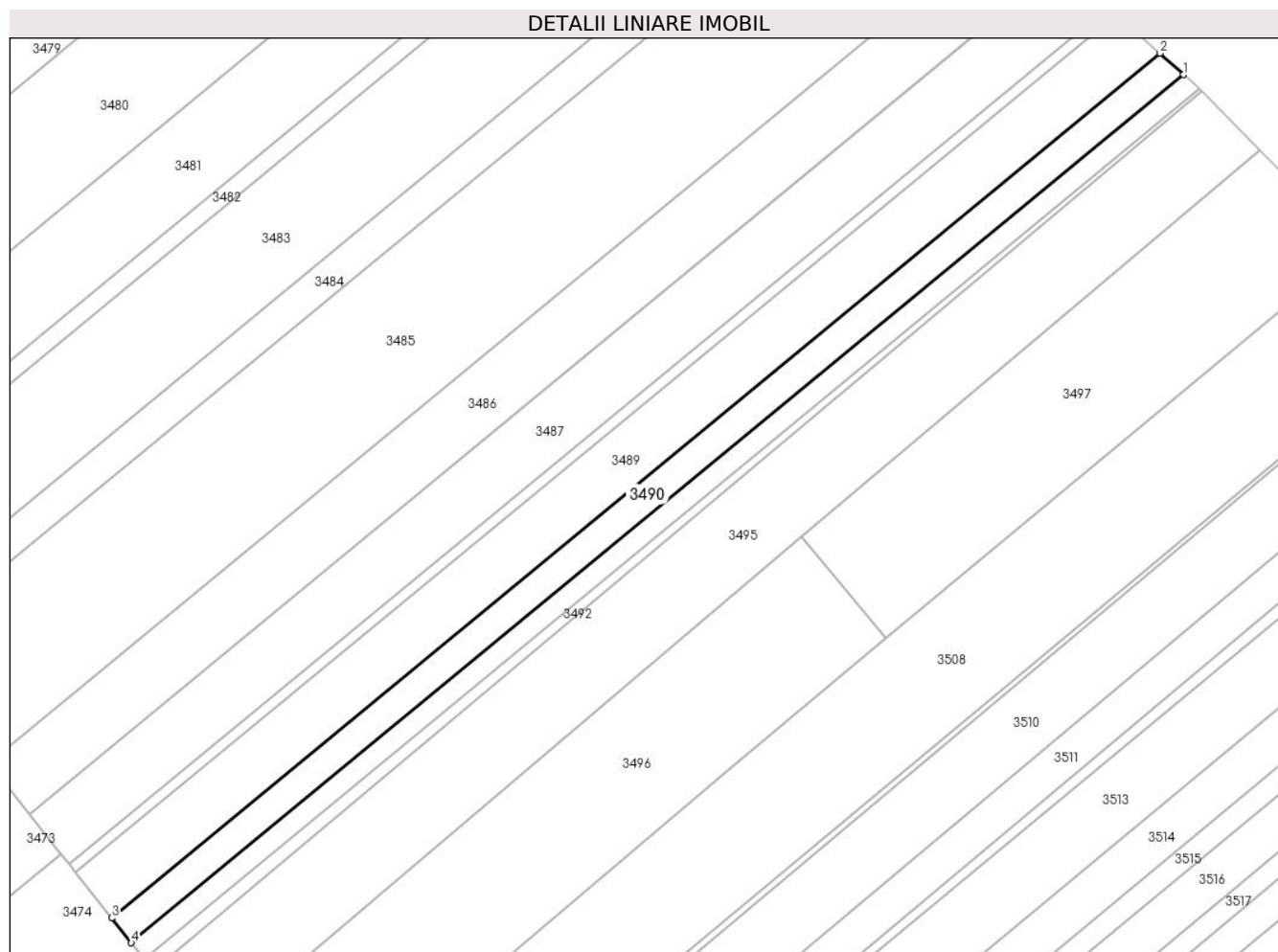
Inscrieri privind dezmembramintele dreptului de proprietate, drepturi reale de garanție și sarcini	Referințe
NU SUNT	

Anexa Nr. 1 La Partea I

Teren

Nr cadastral	Suprafața (mp)*	Observații / Referințe
	1.800	

* Suprafața este determinată în planul de proiecție Stereo 70.



Date referitoare la teren

Crt	Categorie folosință	Intravilan	Suprafața (mp)	Tarla	Parcelă	Nr. topo	Observații / Referințe
1	arabil	NU	1.800	41	274	-	

Lungime Segmente

1) Valorile lungimilor segmentelor sunt obținute din proiecție în plan.

Punct început	X / Y	Punct sfârșit	X / Y	Lungime segment (** (m)
1	605.081,73 650.209,888	2	605.076,917 650.214,287	6.52
2	605.076,917 650.214,287	3	604.862,169 650.037,269	278.302
3	604.862,169 650.037,269	4	604.866,177 650.032,207	6.457
4	604.866,177 650.032,207	1	605.081,73 650.209,888	279.345

** Lungimile segmentelor sunt determinate în planul de proiecție Stereo 70 și sunt rotunjite la 1 milimetru.

***** Distanţa dintre puncte este formată din segmente cumulate ce sunt mai mici decât valoarea 1 milimetru.**

**DATE DESPRE IMOBILUL NR. 3491**

Oficiul de Cadastru și Publicitate Imobiliară SUCEAVA
Biroul de Cadastru și Publicitate Imobiliară Falticeni

A. Partea I. Descrierea imobilului

TEREN Extravilan

Adresa: Jud. Suceava

Nr. Crt	Nr cadastral Nr. topografic	Suprafața* (mp)	Observații / Referințe
A1	34131	1.200	Sector cadastral:37 Teren neimprejmuit;

B. Partea II. Proprietari și acte

Inscrieri privitoare la dreptul de proprietate și alte drepturi reale	Referințe
25930 / 26/10/2020	
Hotarare Judecatoreasca nr. 204, din 05/02/2014 emis de Judecatoria Targu Neamt (hotarare judecatoreasca nr 921 din 27.03.2009, emis de Judecatoria Targu Neamt);	
B2	Intabulare, drept de PROPRIETATE, dobandit prin Hotarare Judecatoreasca, cota actuala 1/1, cota initiala 1/1
1) PATEA DOINA	

C. Partea III. SARCINI .

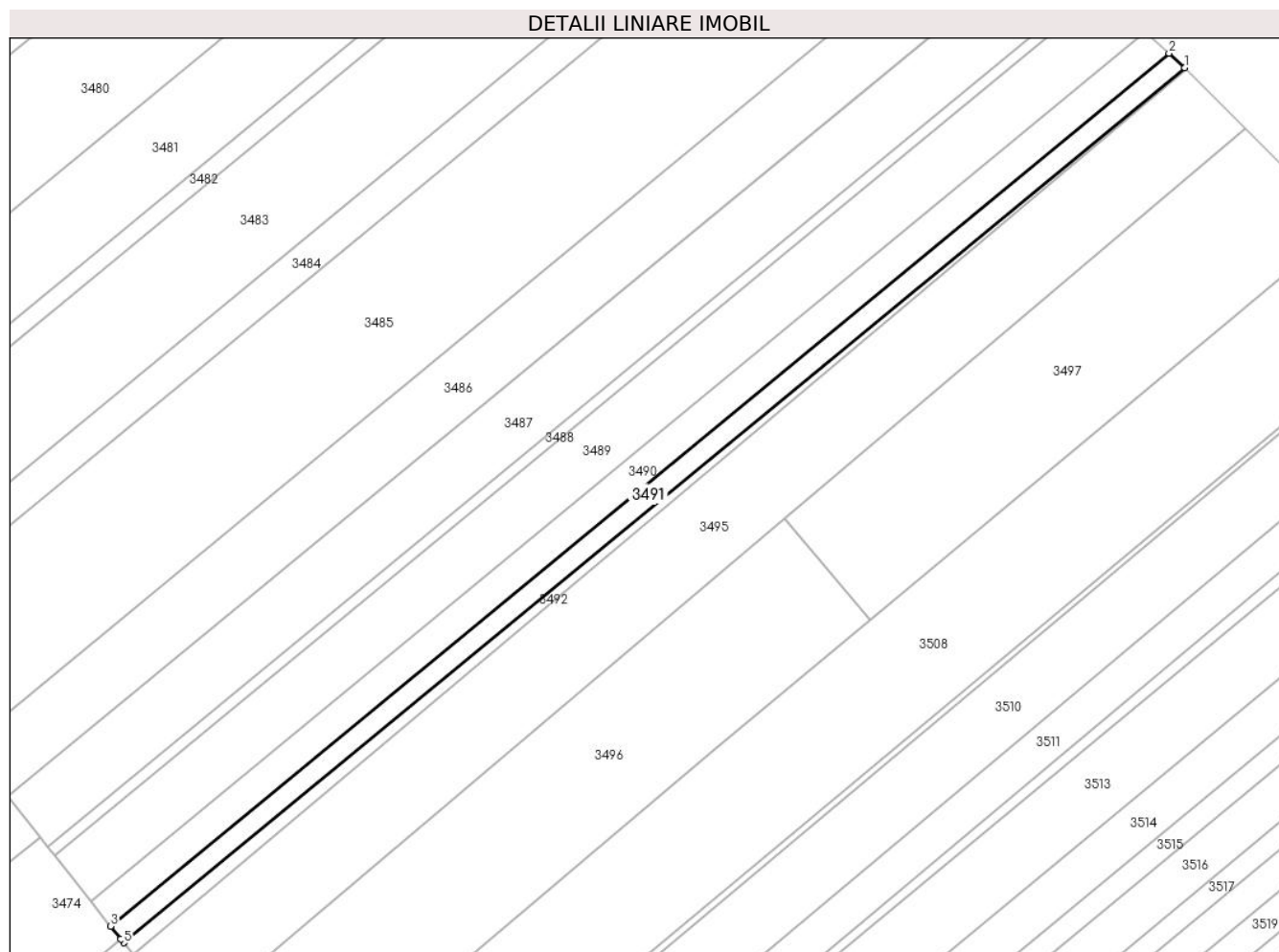
Inscrieri privind dezmembramintele dreptului de proprietate, drepturi reale de garanție și sarcini	Referințe
NU SUNT	

Anexa Nr. 1 La Partea I

Teren

Nr cadastral	Suprafața (mp)*	Observații / Referințe
34131	1.200	

* Suprafața este determinată în planul de proiecție Stereo 70.



Date referitoare la teren

Crt	Categorie folosință	Intravilan	Suprafața (mp)	Tarla	Parcelă	Nr. topo	Observații / Referințe
1	arabil	NU	1.200	41	274	-	

Lungime Segmente

1) Valorile lungimilor segmentelor sunt obținute din proiecție în plan.

Punct început	X / Y	Punct sfârșit	X / Y	Lungime segment (** (m)
1	605.084,928 650.206,964	2	605.081,73 650.209,888	4.333
2	605.081,73 650.209,888	3	604.866,177 650.032,207	279.345
3	604.866,177 650.032,207	4	604.868,262 650.029,572	3.36
4	604.868,262 650.029,572	5	604.868,84 650.028,842	0.931
5	604.868,84 650.028,842	1	605.084,928 650.206,964	280.038

**** Lungimile segmentelor sunt determinate în planul de proiecție Stereo 70 și sunt rotunjite la 1 milimetru.**

***** Distanța dintre puncte este formată din segmente cumulate ce sunt mai mici decât valoarea 1 milimetru.**

**DATE DESPRE IMOBILUL NR. 3492**

Oficiul de Cadastru și Publicitate Imobiliară SUCEAVA
Biroul de Cadastru și Publicitate Imobiliară Falticeni

A. Partea I. Descrierea imobilului

TEREN Extravilan

Adresa: Jud. Suceava

Nr. Crt	Nr cadastral Nr. topografic	Suprafața* (mp)	Observații / Referințe
A1		500	Sector cadastral:37 Teren neimprejmuit;

B. Partea II. Proprietari și acte

Inscrieri privitoare la dreptul de proprietate și alte drepturi reale		Referințe
/		
Act Normativ nr. 7, din 13/03/1996 emis de PARLAMENT;		
B1	Inscrierea posesiei, drept de PROPRIETATE, dobandit prin Constituire, cota actuala 1/1, cota initiala 1/1 1) NEIDENTIFICAT NEIDENTIFICAT	A1
B2	se notează mențiunea proprietar neidentificat 1) NEIDENTIFICAT NEIDENTIFICAT	A1

C. Partea III. SARCINI .

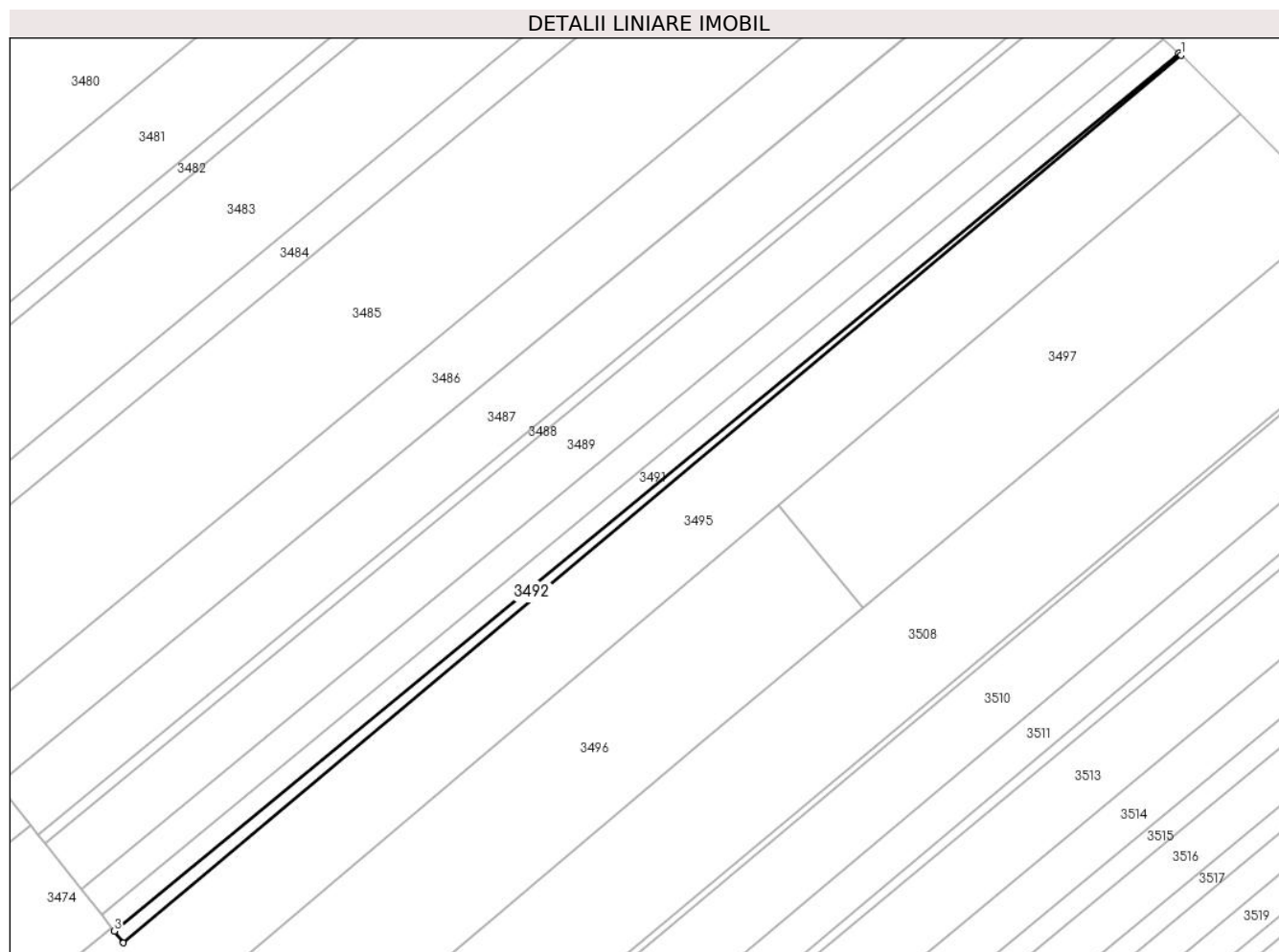
Inscrieri privind dezmembramintele dreptului de proprietate, drepturi reale de garanție și sarcini	Referințe
NU SUNT	

Anexa Nr. 1 La Partea I

Teren

Nr cadastral	Suprafața (mp)*	Observații / Referințe
	500	

* Suprafața este determinată în planul de proiecție Stereo 70.



Date referitoare la teren

Crt	Categorie folosință	Intra vilan	Suprafața (mp)	Tarla	Parcelă	Nr. topo	Observații / Referințe
1	arabil	NU	500	41	274	-	

Lungime Segmente

1) Valorile lungimilor segmentelor sunt obținute din proiecție în plan.

Punct început	X / Y	Punct sfârșit	X / Y	Lungime segment (** (m)
1	605.085,366 650.206,564	2	605.084,928 650.206,964	0.593
2	605.084,928 650.206,964	3	604.868,84 650.028,842	280.038
3	604.868,84 650.028,842	4	604.870,694 650.026,5	2.987
4	604.870,694 650.026,5	1	605.085,366 650.206,564	280.191

** Lungimile segmentelor sunt determinate în planul de proiecție Stereo 70 și sunt rotunjite la 1 milimetru.

***** Distanţa dintre puncte este formată din segmente cumulate ce sunt mai mici decât valoarea 1 milimetru.**

**DATE DESPRE IMOBILUL NR. 3493**

Oficiul de Cadastru și Publicitate Imobiliară SUCEAVA
Biroul de Cadastru și Publicitate Imobiliară Falticeni

A. Partea I. Descrierea imobilului

TEREN Intravilan

Adresa: Loc. Giulesti, Str În. Dumitru Săvinescu, Nr. 153, Jud. Suceava

Nr. Crt	Nr cadastral Nr. topografic	Suprafața* (mp)	Observații / Referințe
A1	33381	1.000	Sector cadastral:37 Teren neimprejmuit;

Construcții

Crt	Nr cadastral Nr. topografic	Adresa	Observații / Referințe
A1.1	33381-C1	Loc. Giulesti, Str În. Dumitru Săvinescu, Nr. 153, Jud. Suceava	Nr. niveluri:1; S. construita la sol:124 mp; S. construita desfasurata:124 mp; Locuință, P

B. Partea II. Proprietari și acte

Inscrieri privitoare la dreptul de proprietate și alte drepturi reale		Referințe
225 / 08/01/2018		
Act Notarial nr. 38, din 05/01/2018 emis de B.N.P. IORDACHE RALUCA ANDREA;		
B3	Intabulare, drept de PROPRIETATE bun propriu, dobândit prin Convenție, cota actuala 1/1, cota initiala 1/1 1) ROMAȘCU MIHAELA, necasatorita	A1, A1.1

C. Partea III. SARCINI .

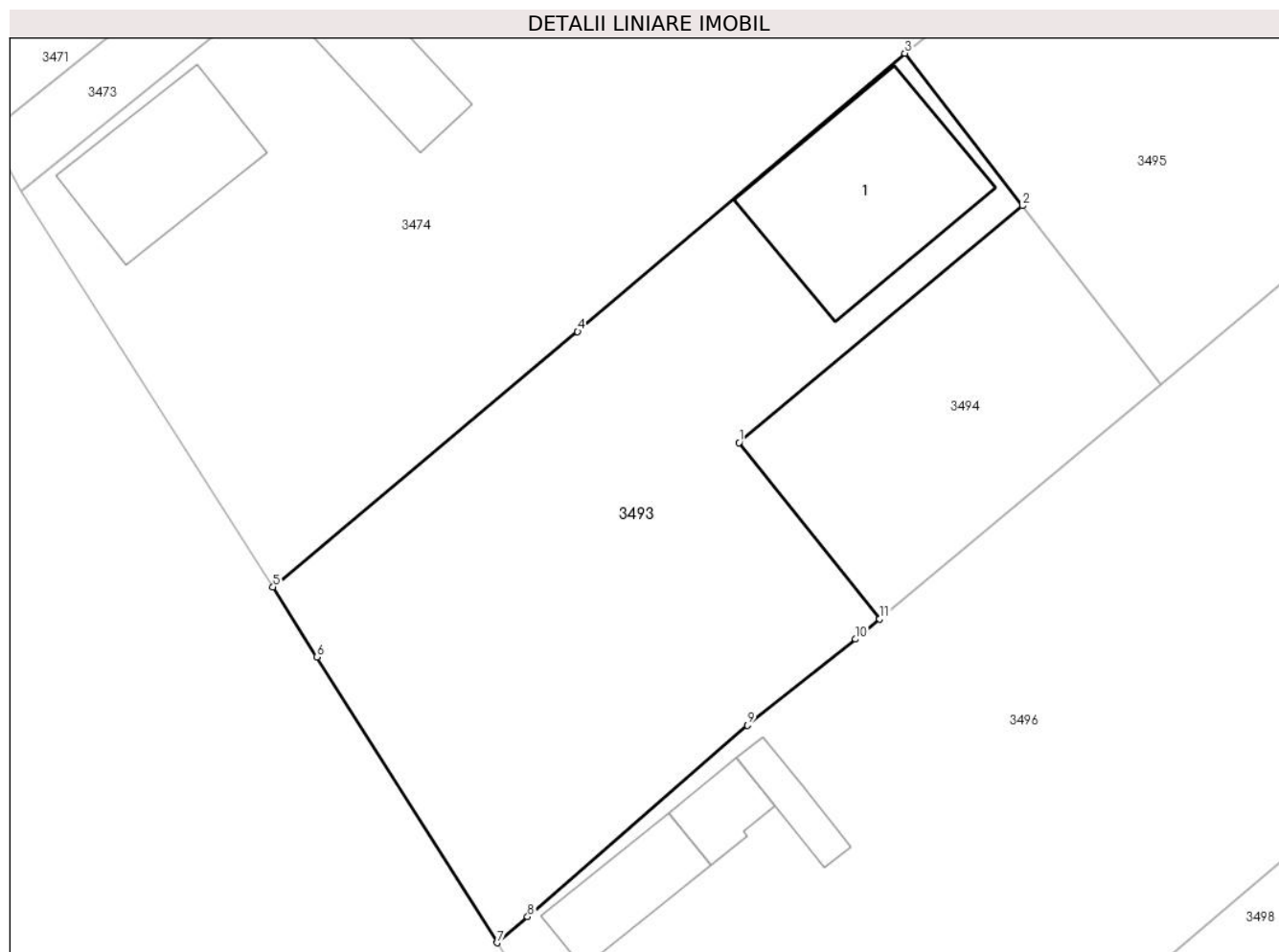
Inscrieri privind dezmembramintele dreptului de proprietate, drepturi reale de garanție și sarcini	Referințe
NU SUNT	

Anexa Nr. 1 La Partea I

Teren

Nr cadastral	Suprafața (mp)*	Observații / Referințe
33381	1.000	

* Suprafața este determinată în planul de proiecție Stereo 70.



Date referitoare la teren

Crt	Categorie folosință	Intravilan	Suprafața (mp)	Tarla	Parcelă	Nr. topo	Observații / Referințe
1	curți constructii	DA	400	Cv 18	643, 644	-	
2	arabil	DA	600	Cv 18	643, 644	-	

Date referitoare la construcții

Crt	Număr	Destinație construcție	Supraf. (mp)	Situație juridică	Observații / Referințe
A1.1	33381-C1	construcții de locuințe	124	Cu acte	Nr. niveluri:1; S. construita la sol:124 mp; S. construita desfasurata:124 mp; Locuință, P

Lungime Segmente

1) Valorile lungimilor segmentelor sunt obținute din proiecție în plan.

Punct început	X / Y	Punct sfârșit	X / Y	Lungime segment (** (m)
1	604.682,654 649.862,252	2	604.699,955 649.876,707	22.545
2	604.699,955 649.876,707	3	604.692,78 649.886,012	11.75
3	604.692,78 649.886,012	4	604.672,793 649.869,027	26.229

Punct început	X / Y	Punct sfârșit	X / Y	Lungime segment (** (m)
4	604.672,793 649.869,027	5	604.654,193 649.853,435	24.271
5	604.654,193 649.853,435	6	604.656,882 649.849,165	5.046
6	604.656,882 649.849,165	7	604.667,87 649.831,719	20.618
7	604.667,87 649.831,719	8	604.669,74 649.833,308	2.454
8	604.669,74 649.833,308	9	604.683,16 649.844,993	17.794
9	604.683,16 649.844,993	10	604.689,776 649.850,251	8.451
10	604.689,776 649.850,251	11	604.691,245 649.851,474	1.912
11	604.691,245 649.851,474	1	604.682,654 649.862,252	13.783

** Lungimile segmentelor sunt determinate în planul de proiecție Stereo 70 și sunt rotunjite la 1 milimetru.

*** Distanța dintre puncte este formată din segmente cumulate ce sunt mai mici decât valoarea 1 milimetru.

**DATE DESPRE IMOBILUL NR. 3494**

Oficiul de Cadastru și Publicitate Imobiliară SUCEAVA
Biroul de Cadastru și Publicitate Imobiliară Falticeni

A. Partea I. Descrierea imobilului

TEREN Intravilan

Adresa: Loc. Giulesti, Jud. Suceava

Nr. Crt	Nr cadastral Nr. topografic	Suprafața* (mp)	Observații / Referințe
A1		310	Sector cadastral:37 Teren neimprejmut;

B. Partea II. Proprietari și acte

Inscrieri privitoare la dreptul de proprietate și alte drepturi reale		Referințe
/		
Act Normativ nr. 7, din 13/03/1996 emis de PARLAMENT;		
B1	Inscrierea posesiei, drept de PROPRIETATE, dobandit prin Constituire, cota actuala 1/1, cota initiala 1/1 1) NEIDENTIFICAT NEIDENTIFICAT	A1
B2	se notează mențiunea proprietar neidentificat 1) NEIDENTIFICAT NEIDENTIFICAT	A1

C. Partea III. SARCINI .

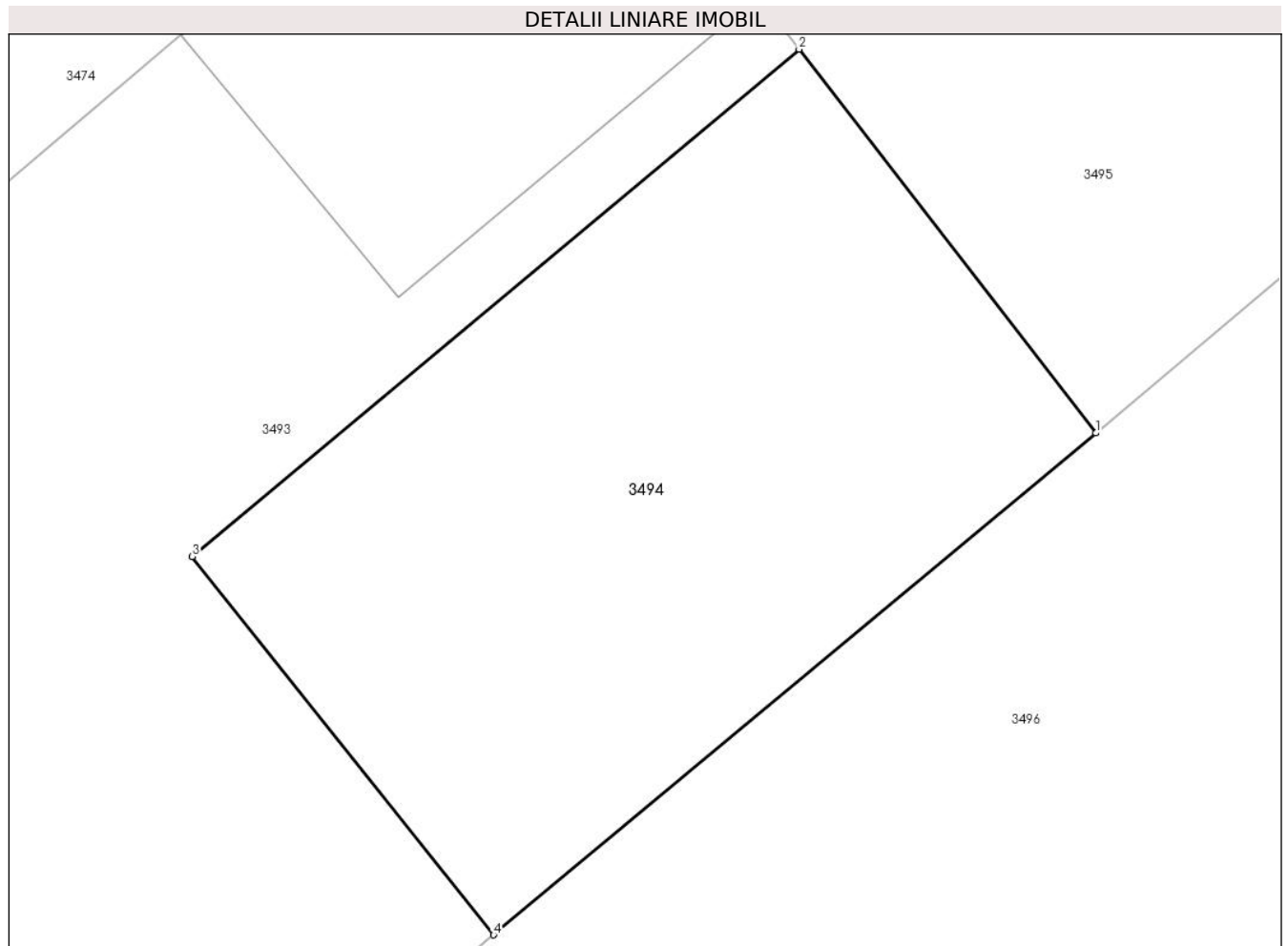
Inscrieri privind dezmembramintele dreptului de proprietate, drepturi reale de garanție și sarcini	Referințe
NU SUNT	

Anexa Nr. 1 La Partea I

Teren

Nr cadastral	Suprafața (mp)*	Observații / Referințe
	310	

* Suprafața este determinată în planul de proiecție Stereo 70.



Date referitoare la teren

Crt	Categorie folosință	Intravilan	Suprafața (mp)	Tarla	Parcelă	Nr. topo	Observații / Referințe
1	arabil	DA	310	Cv 18	644	-	

Lungime Segmente

1) Valorile lungimilor segmentelor sunt obținute din proiecție în plan.

Punct început	X / Y	Punct sfârșit	X / Y	Lungime segment (** (m)
1	604.708,411 649.865,774	2	604.699,955 649.876,707	13.822
2	604.699,955 649.876,707	3	604.682,654 649.862,252	22.545
3	604.682,654 649.862,252	4	604.691,245 649.851,474	13.783
4	604.691,245 649.851,474	1	604.708,411 649.865,774	22.342

** Lungimile segmentelor sunt determinate în planul de proiecție Stereo 70 și sunt rotunjite la 1 milimetru.

***** Distanţa dintre puncte este formată din segmente cumulate ce sunt mai mici decât valoarea 1 milimetru.**

**DATE DESPRE IMOBILUL NR. 3495**

Oficiul de Cadastru și Publicitate Imobiliară SUCEAVA
Biroul de Cadastru și Publicitate Imobiliară Falticeni

A. Partea I. Descrierea imobilului

TEREN Necunoscut

Adresa: Loc. Giulesti, Jud. Suceava

Nr. Crt	Nr cadastral Nr. topografic	Suprafața* (mp)	Observații / Referințe
A1		10.300	Sector cadastral:37 Teren neimprejmit;

B. Partea II. Proprietari și acte

Inscrieri privitoare la dreptul de proprietate și alte drepturi reale		Referințe
/		
Act Administrativ nr. 1029, din 17/08/1995 emis de CJPSDPAT Suceava;		
B1	Intabulare, drept de PROPRIETATE, dobandit prin Reconstituire, cota actuala 2/3, cota initiala 2/3 1) NECHITA VERGINICA 2) JITARIU TATIANA	A1
Act Notarial nr. 116, din 15/03/2024 emis de BNP Maria Apostol;		
B2	Intabulare, drept de PROPRIETATE, dobandit prin Succesiune, cota actuala 1/6, cota initiala 1/6 1) NECHITA VERGINICA	A1
B3	Intabulare, drept de PROPRIETATE, dobandit prin Succesiune, cota actuala 1/6, cota initiala 1/6 1) JITARIU TATIANA	A1

C. Partea III. SARCINI .

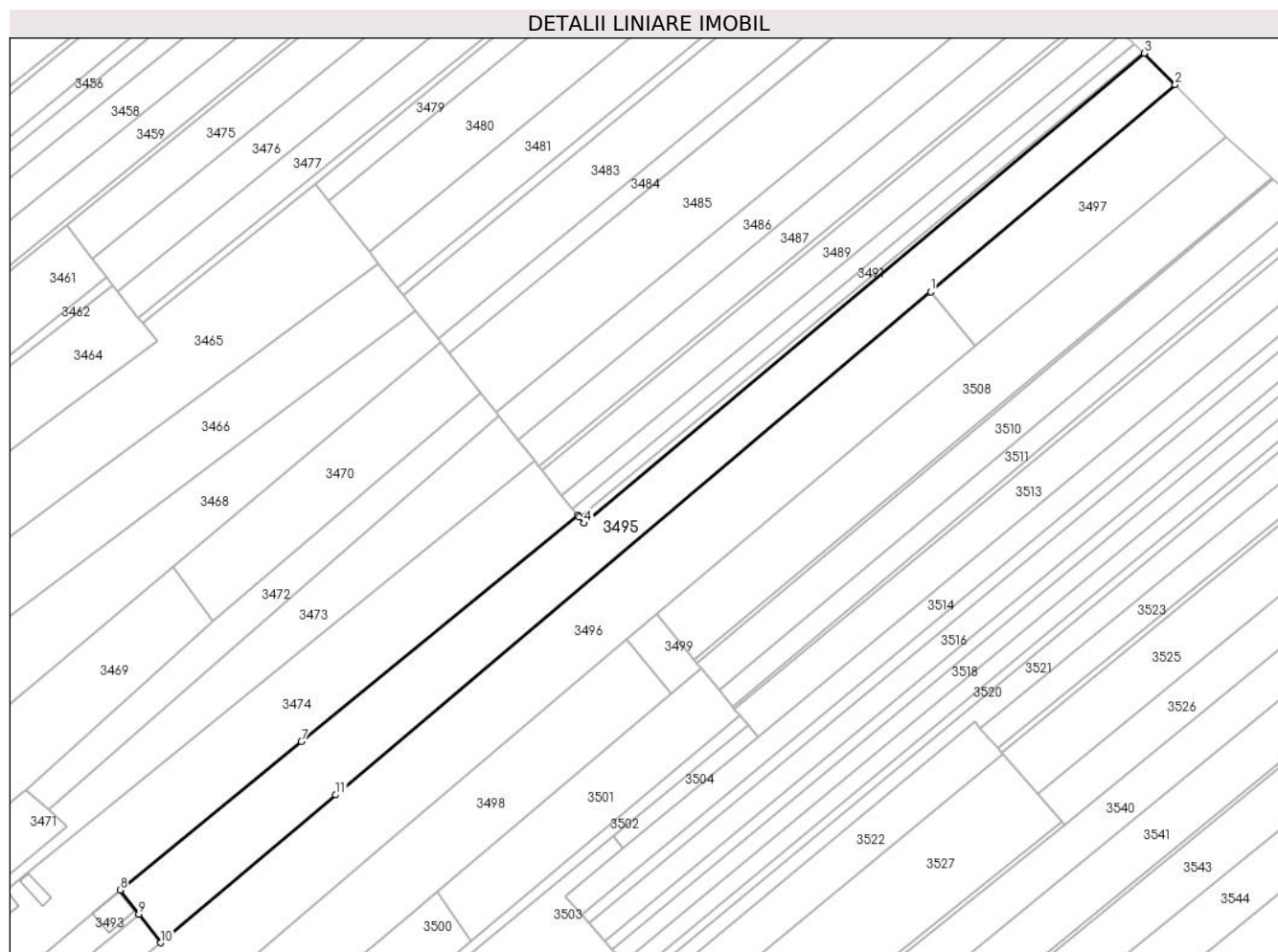
Inscrieri privind dezmembramintele dreptului de proprietate, drepturi reale de garanție și sarcini	Referințe
NU SUNT	

Anexa Nr. 1 La Partea I

Teren

Nr cadastral	Suprafața (mp)*	Observații / Referințe
	10.300	

* Suprafața este determinată în planul de proiecție Stereo 70.



Date referitoare la teren

Crt	Categorie folosință	Intravilan	Suprafața (mp)	Tarla	Parcelă	Nr. topo	Observații / Referințe
1	arabil	DA	2.206	Cv 18	644, 645	-	
2	arabil	NU	8.094	41	274	-	

Lungime Segmente

1) Valorile lungimilor segmentelor sunt obținute din proiecție în plan.

Punct început	X / Y	Punct sfârșit	X / Y	Lungime segment (** (m))
1	605.003,551 650.115,217	2	605.097,358 650.194,514	122.832
2	605.097,358 650.194,514	3	605.085,366 650.206,564	17.0
3	605.085,366 650.206,564	4	604.870,694 650.026,5	280.191
4	604.870,694 650.026,5	5	604.868,84 650.028,842	2.987

Punct început	X / Y	Punct sfârșit	X / Y	Lungime segment (** (m)
5	604.868,84 650.028,842	6	604.868,262 650.029,572	0.931
6	604.868,262 650.029,572	7	604.762,314 649.942,897	136.886
7	604.762,314 649.942,897	8	604.692,78 649.886,012	89.839
8	604.692,78 649.886,012	9	604.699,955 649.876,707	11.75
9	604.699,955 649.876,707	10	604.708,411 649.865,774	13.822
10	604.708,411 649.865,774	11	604.775,445 649.922,429	87.768
11	604.775,445 649.922,429	1	605.003,551 650.115,217	298.663

** Lungimile segmentelor sunt determinate în planul de proiecție Stereo 70 și sunt rotunjite la 1 milimetru.

*** Distanța dintre puncte este formată din segmente cumulate ce sunt mai mici decât valoarea 1 milimetru.

**DATE DESPRE IMOBILUL NR. 3496**

Oficiul de Cadastru și Publicitate Imobiliară SUCEAVA
Biroul de Cadastru și Publicitate Imobiliară Falticeni

A. Partea I. Descrierea imobilului

TEREN Necunoscut

Adresa: Loc. Giulesti, Str În. Dumitru Săvinescu, Nr. 152, Jud. Suceava

Nr. Crt	Nr cadastral Nr. topografic	Suprafața* (mp)	Observații / Referințe
A1		11.800	Sector cadastral:37 Teren neimprijmit;

Construcții

Crt	Nr cadastral Nr. topografic	Adresa	Observații / Referințe
A1.1	33381-C1	Loc. Giulesti, Str Inv. Dumitru Săvinescu, Nr. 152, Jud. Suceava	Nr. niveluri:1; S. construita la sol:41 mp; S. construita desfasurata:41 mp; Locuință, P, Sd=41 mp
A1.2	33381-C2	Loc. Giulesti, Str Inv. Dumitru Săvinescu, Nr. 152, Jud. Suceava	Nr. niveluri:1; S. construita la sol:21 mp; S. construita desfasurata:21 mp; Bucătărie, P, Sd=21 mp
A1.3	33381-C3	Loc. Giulesti, Str În. Dumitru Săvinescu, Nr. 152, Jud. Suceava	Nr. niveluri:1; S. construita la sol:18 mp; S. construita desfasurata:18 mp; Magazie, P, Sd=18 mp

B. Partea II. Proprietari și acte

Inscrieri privitoare la dreptul de proprietate și alte drepturi reale		Referințe
/		
Act Administrativ nr. 1339, din 04/06/1996 emis de CJPSDPAT Suceava;		
B1	Intabulare, drept de PROPRIETATE, dobandit prin Reconstituire, cota actuala 1/1, cota initiala 1/1 1) CREȚU PETRIA DEFUNCT:Da 2) CREȚU VICTORIA DEFUNCT:Da	A1
Act Administrativ nr. 5505, din 12/08/2024 emis de Primăria Boroaia;		
B2	Intabulare, drept de PROPRIETATE, dobandit prin Construire, cota actuala 1/1, cota initiala 1/1 1) CREȚU PETRIA DEFUNCT:Da 2) CREȚU VICTORIA DEFUNCT:Da	A1.1, A1.2, A1.3

C. Partea III. SARCINI .

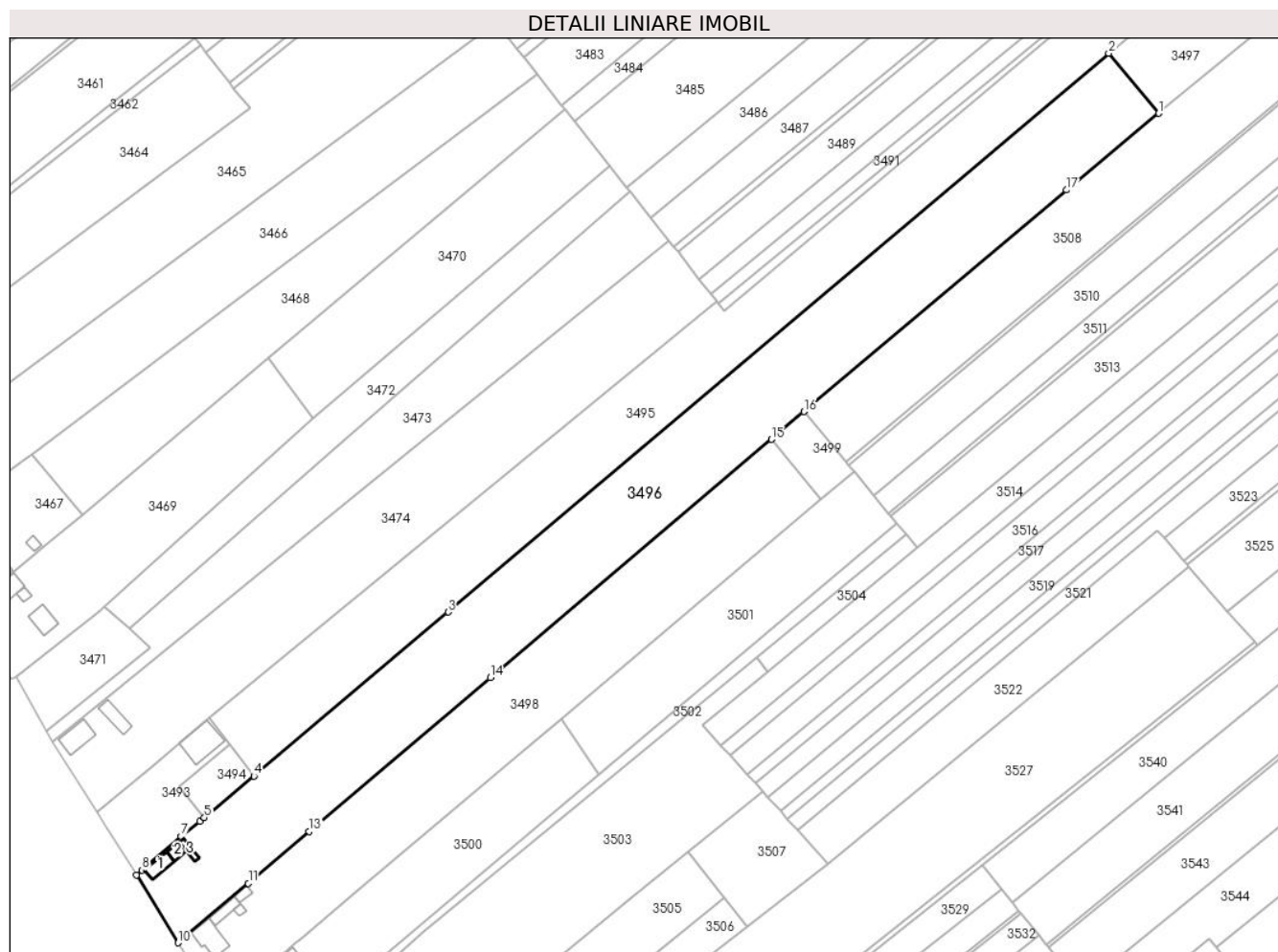
Inscrieri privind dezmembramintele dreptului de proprietate, drepturi reale de garanție și sarcini	Referințe
NU SUNT	

Anexa Nr. 1 La Partea I

Teren

Nr cadastral	Suprafața (mp)*	Observații / Referințe
	11.800	

* Suprafața este determinată în planul de proiecție Stereo 70.



Date referitoare la teren

Crt	Categorie folosință	Intravilan	Suprafața (mp)	Tarla	Parcelă	Nr. topo	Observații / Referințe
1	curți constructii	DA	854	Cv 18	647, 648	-	
2	arabil	DA	2.944	Cv 18	645, 646	-	
3	arabil	NU	8.002	41	274	-	

Date referitoare la construcții

Crt	Număr	Destinație construcție	Supraf. (mp)	Situație juridică	Observații / Referințe
A1.1	33381-C1	construcții de locuințe	41	Cu acte	Nr. niveluri:1; S. construita la sol:41 mp; S. construita desfasurata:41 mp; Locuință, P, Sd=41 mp
A1.2	33381-C2	construcții anexa	21	Cu acte	Nr. niveluri:1; S. construita la sol:21 mp; S. construita desfasurata:21 mp; Bucătărie, P, Sd=21 mp
A1.3	33381-C3	construcții anexa	18	Cu acte	Nr. niveluri:1; S. construita la sol:18 mp; S. construita desfasurata:18 mp; Magazie, P, Sd=18 mp

Lungime Segmente

1) Valorile lungimilor segmentelor sunt obținute din proiecție în plan.

Punct început	X / Y	Punct sfârșit	X / Y	Lungime segment (** (m)
1	605.020,812 650.094,498	2	605.003,551 650.115,217	26.968
2	605.003,551 650.115,217	3	604.775,445 649.922,429	298.663
3	604.775,445 649.922,429	4	604.708,411 649.865,774	87.768
4	604.708,411 649.865,774	5	604.691,245 649.851,474	22.342
5	604.691,245 649.851,474	6	604.689,776 649.850,251	1.912
6	604.689,776 649.850,251	7	604.683,16 649.844,993	8.451
7	604.683,16 649.844,993	8	604.669,74 649.833,308	17.794
8	604.669,74 649.833,308	9	604.667,87 649.831,719	2.454
9	604.667,87 649.831,719	10	604.682,237 649.808,273	27.498
10	604.682,237 649.808,273	11	604.706,467 649.828,769	31.737
11	604.706,467 649.828,769	12	604.708,124 649.830,171	2.17
12	604.708,124 649.830,171	13	604.727,468 649.846,748	25.475
13	604.727,468 649.846,748	14	604.789,999 649.899,743	81.967
14	604.789,999 649.899,743	15	604.887,062 649.982,004	127.233
15	604.887,062 649.982,004	16	604.898,346 649.991,567	14.791
16	604.898,346 649.991,567	17	604.989,044 650.068,031	118.629
17	604.989,044 650.068,031	1	605.020,812 650.094,498	41.349

** Lungimile segmentelor sunt determinate în planul de proiecție Stereo 70 și sunt rotunjite la 1 milimetru.

*** Distanța dintre puncte este formată din segmente cumulate ce sunt mai mici decât valoarea 1 milimetru.

**DATE DESPRE IMOBILUL NR. 3497**

Oficiul de Cadastru și Publicitate Imobiliară SUCEAVA
Biroul de Cadastru și Publicitate Imobiliară Falticeni

A. Partea I. Descrierea imobilului

TEREN Extravilan

Adresa: Jud. Suceava

Nr. Crt	Nr cadastral Nr. topografic	Suprafața* (mp)	Observații / Referințe
A1		3.400	Sector cadastral:37 Teren neimprejmuit;

B. Partea II. Proprietari și acte

Inscrieri privitoare la dreptul de proprietate și alte drepturi reale		Referințe
/		
Act Normativ nr. 7, din 13/03/1996 emis de PARLAMENT;		
B1	Inscrierea posesiei, drept de PROPRIETATE, dobandit prin Constituire, cota actuala 1/1, cota initiala 1/1 1) NEIDENTIFICAT NEIDENTIFICAT	A1
B2	se notează mențiunea proprietar neidentificat 1) NEIDENTIFICAT NEIDENTIFICAT	A1

C. Partea III. SARCINI .

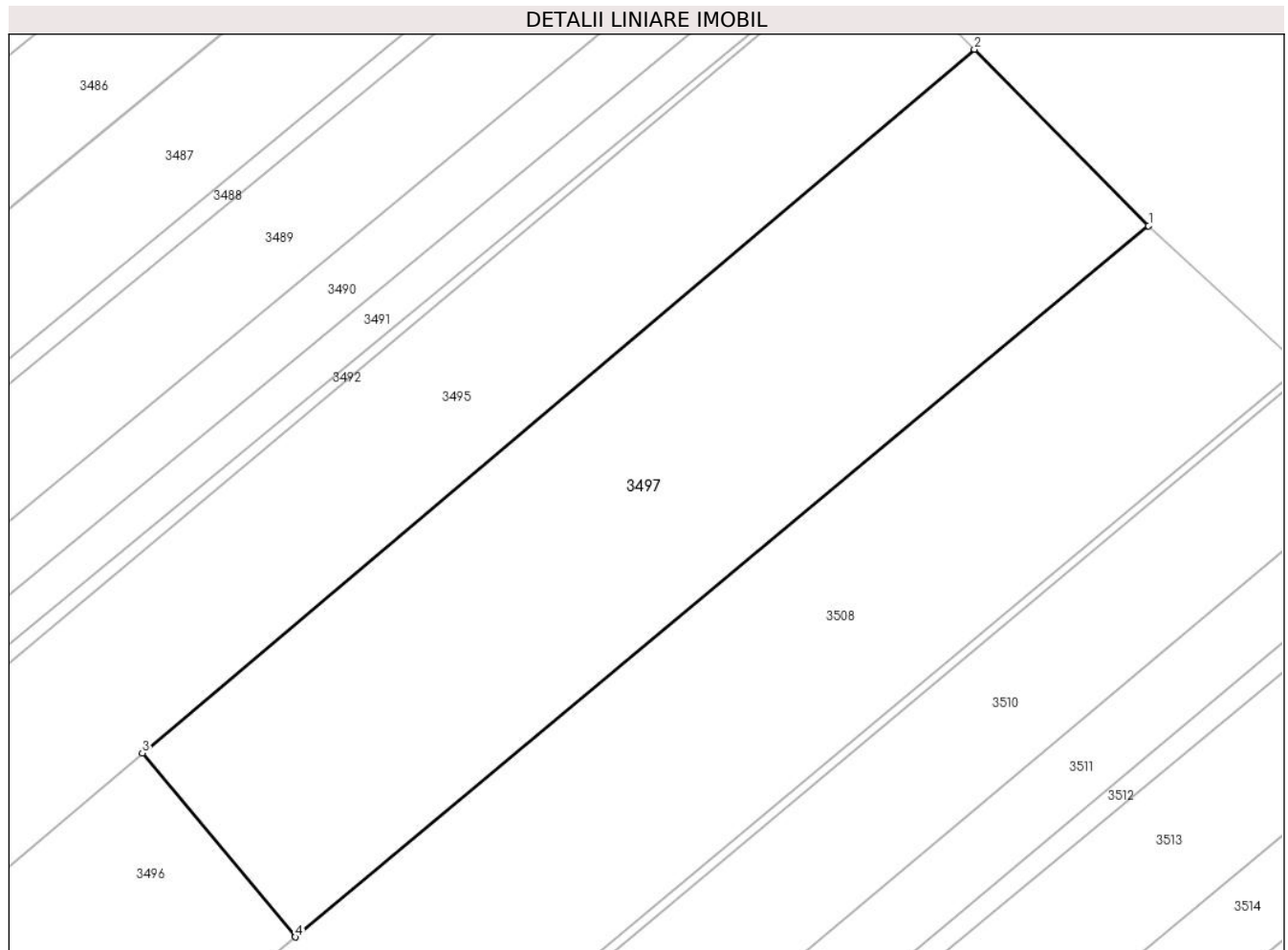
Inscrieri privind dezmembramintele dreptului de proprietate, drepturi reale de garanție și sarcini	Referințe
NU SUNT	

Anexa Nr. 1 La Partea I

Teren

Nr cadastral	Suprafața (mp)*	Observații / Referințe
	3.400	

* Suprafața este determinată în planul de proiecție Stereo 70.



Date referitoare la teren

Crt	Categorie folosință	Intravilan	Suprafața (mp)	Tarla	Parcelă	Nr. topo	Observații / Referințe
1	arabil	NU	3.400	41	274	-	

Lungime Segmente

1) Valorile lungimilor segmentelor sunt obținute din proiecție în plan.

Punct început	X / Y	Punct sfârșit	X / Y	Lungime segment (** (m)
1	605.117,008 650.174,633	2	605.097,358 650.194,514	27.954
2	605.097,358 650.194,514	3	605.003,551 650.115,217	122.832
3	605.003,551 650.115,217	4	605.020,812 650.094,498	26.968
4	605.020,812 650.094,498	1	605.117,008 650.174,633	125.2

** Lungimile segmentelor sunt determinate în planul de proiecție Stereo 70 și sunt rotunjite la 1 milimetru.

***** Distanţa dintre puncte este formată din segmente cumulate ce sunt mai mici decât valoarea 1 milimetru.**

**DATE DESPRE IMOBILUL NR. 3498**

Oficiul de Cadastru și Publicitate Imobiliară SUCEAVA
Biroul de Cadastru și Publicitate Imobiliară Falticeni

A. Partea I. Descrierea imobilului

TEREN Necunoscut

Adresa: Loc. Giulesti, Str În. Dumitru Săvinescu, Nr. 155, Jud. Suceava

Nr. Crt	Nr cadastral Nr. topografic	Suprafața* (mp)	Observații / Referințe
A1		7.200	Sector cadastral:37 Teren neimprijmit;

Construcții

Crt	Nr cadastral Nr. topografic	Adresa	Observații / Referințe
A1.1	33381-C1	Loc. Giulesti, Str Inv. Dumitru Săvinescu, Nr. 155, Jud. Suceava	Nr. niveluri:1; S. construita la sol:88 mp; S. construita desfasurata:88 mp; Locuință, P, Sd=88 mp
A1.2	33381-C2	Loc. Giulesti, Str Inv. Dumitru Săvinescu, Nr. 155, Jud. Suceava	Nr. niveluri:1; S. construita la sol:36 mp; S. construita desfasurata:36 mp; Magazie, P, Sd=36 mp
A1.3	33381-C3	Loc. Giulesti, Str În. Dumitru Săvinescu, Nr. 155, Jud. Suceava	Nr. niveluri:1; S. construita la sol:10 mp; S. construita desfasurata:10 mp; Coteț, P, Sd=10 mp
A1.4	33381-C4	Loc. Giulesti, Str Inv. Dumitru Săvinescu, Nr. 155, Jud. Suceava	Nr. niveluri:1; S. construita la sol:17 mp; S. construita desfasurata:17 mp; Anexă, P, Sd=17 mp

B. Partea II. Proprietari și acte

Inscrieri privitoare la dreptul de proprietate și alte drepturi reale		Referințe
/		
Act Notarial nr. 172, din 05/08/2020 emis de BNP Maria Apostol;		
B1	Intabulare, drept de PROPRIETATE, dobandit prin Succesiune, cota actuala 2/12, cota initiala 2/12 1) CREȚU ION	A1, A1.1, A1.2, A1.3, A1.4
B2	Intabulare, drept de PROPRIETATE, dobandit prin Succesiune, cota actuala 2/12, cota initiala 2/12 1) CREȚU SAVA	A1, A1.1, A1.2, A1.3, A1.4
B3	Intabulare, drept de PROPRIETATE, dobandit prin Succesiune, cota actuala 2/12, cota initiala 2/12 1) POPA DOINIȚA	A1, A1.1, A1.2, A1.3, A1.4
B4	Intabulare, drept de PROPRIETATE, dobandit prin Succesiune, cota actuala 2/12, cota initiala 2/12 1) ARÂNDT VERONICA	A1, A1.1, A1.2, A1.3, A1.4
B5	Intabulare, drept de PROPRIETATE, dobandit prin Succesiune, cota actuala 2/12, cota initiala 2/12 1) ICHIM CORNELIA	A1, A1.1, A1.2, A1.3, A1.4
B6	Intabulare, drept de PROPRIETATE, dobandit prin Succesiune, cota actuala 1/12, cota initiala 1/12 1) MAFTEI IULIAN	A1, A1.1, A1.2, A1.3, A1.4
B7	Intabulare, drept de PROPRIETATE, dobandit prin Succesiune, cota actuala 1/12, cota initiala 1/12 1) BORȘ IULIANA	A1, A1.1, A1.2, A1.3, A1.4

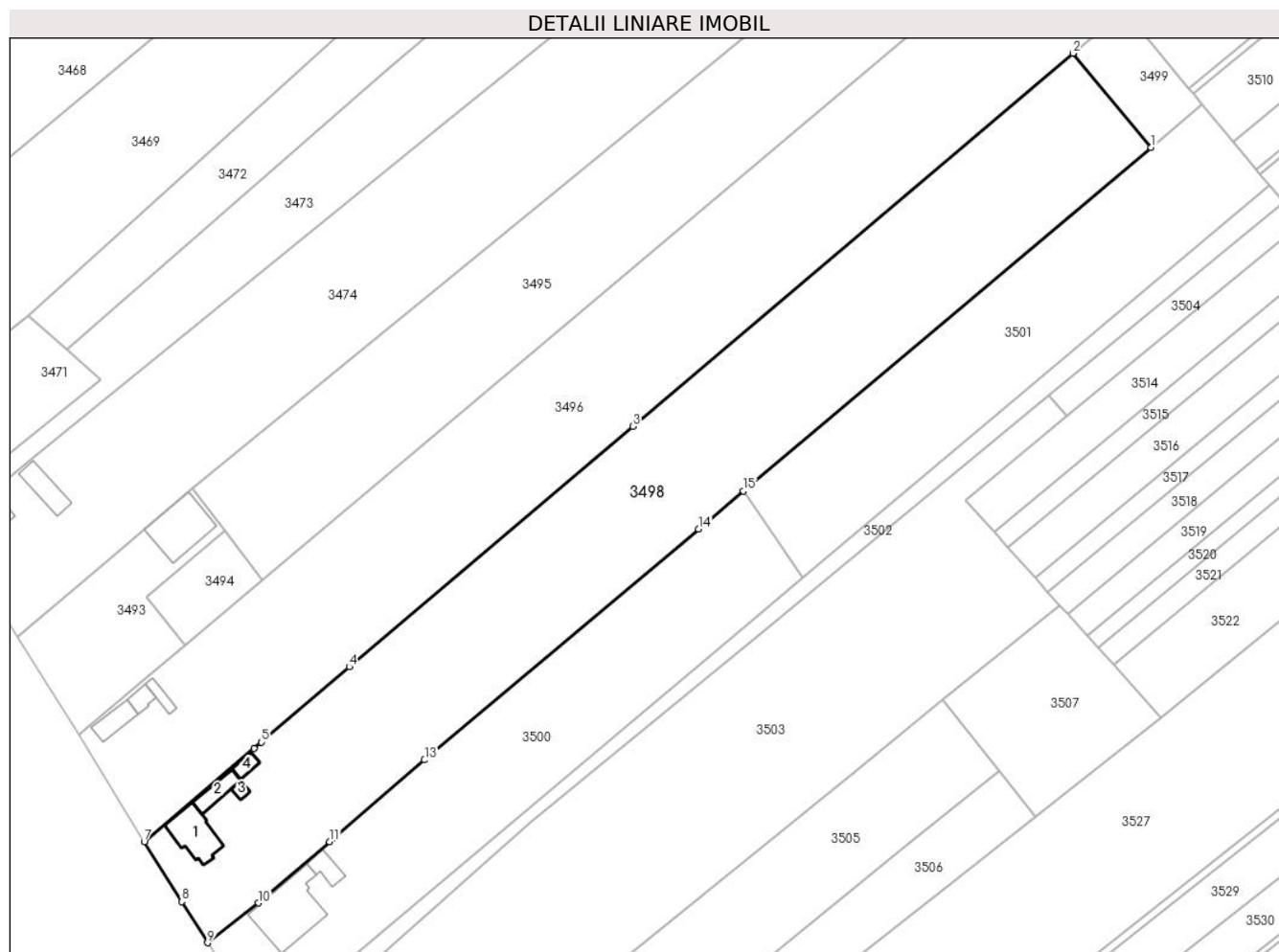
C. Partea III. SARCINI .

Inscrieri privind dezmembramintele dreptului de proprietate, drepturi reale de garanție și sarcini	Referințe
NU SUNT	

Anexa Nr. 1 La Partea I**Teren**

Nr cadastral	Suprafața (mp)*	Observații / Referințe
	7.200	

* Suprafața este determinată în planul de proiecție Stereo 70.

**Date referitoare la teren**

Crt	Categorie folosință	Intravilan	Suprafața (mp)	Tarla	Parcelă	Nr. topo	Observații / Referințe
1	curți construcții	DA	900	Cv 649, 650	-	-	
2	arabil	DA	2.844	Cv 18	645, 646	-	
3	arabil	NU	3.456	41	274	-	

Date referitoare la construcții

Crt	Număr	Destinație construcție	Supraf. (mp)	Situație juridică	Observații / Referințe
A1.1	33381-C1	construcții de locuințe	88	Cu acte	Nr. niveluri:1; S. construită la sol:88 mp; S. construită desfasurată:88 mp; Locuință, P, Sd=88 mp
A1.2	33381-C2	construcții anexa	36	Cu acte	Nr. niveluri:1; S. construită la sol:36 mp; S. construită desfasurată:36 mp; Magazin, P, Sd=36 mp
A1.3	33381-C3	construcții anexa	10	Cu acte	Nr. niveluri:1; S. construită la sol:10 mp; S. construită desfasurată:10 mp; Cotet, P, Sd=10 mp
A1.4	33381-C4	construcții anexa	17	Cu acte	Nr. niveluri:1; S. construită la sol:17 mp; S. construită desfasurată:17 mp; Anexă, P, Sd=17 mp

Lungime Segmente

1) Valorile lungimilor segmentelor sunt obținute din proiecție în plan.

Punct început	X / Y	Punct sfârșit	X / Y	Lungime segment (** (m)
1	604.904,313 649.961,206	2	604.887,062 649.982,004	27.021
2	604.887,062 649.982,004	3	604.789,999 649.899,743	127.233
3	604.789,999 649.899,743	4	604.727,468 649.846,748	81.967
4	604.727,468 649.846,748	5	604.708,124 649.830,171	25.475
5	604.708,124 649.830,171	6	604.706,467 649.828,769	2.17
6	604.706,467 649.828,769	7	604.682,237 649.808,273	31.737
7	604.682,237 649.808,273	8	604.690,485 649.795,041	15.592
8	604.690,485 649.795,041	9	604.696,206 649.785,967	10.727
9	604.696,206 649.785,967	10	604.707,451 649.794,746	14.267
10	604.707,451 649.794,746	11	604.723,131 649.808,24	20.686
11	604.723,131 649.808,24	12	604.724,129 649.809,098	1.316
12	604.724,129 649.809,098	13	604.744,061 649.826,251	26.297
13	604.744,061 649.826,251	14	604.804,496 649.877,145	79.01
14	604.804,496 649.877,145	15	604.814,408 649.885,493	12.959
15	604.814,408 649.885,493	1	604.904,313 649.961,206	117.539

** Lungimile segmentelor sunt determinate în planul de proiecție Stereo 70 și sunt rotunjite la 1 milimetru.

*** Distanța dintre puncte este formată din segmente cumulate ce sunt mai mici decât valoarea 1 milimetru.

**DATE DESPRE IMOBILUL NR. 3499**

Oficiul de Cadastru și Publicitate Imobiliară SUCEAVA
Biroul de Cadastru și Publicitate Imobiliară Falticeni

A. Partea I. Descrierea imobilului

TEREN Extravilan

Adresa: Jud. Suceava

Nr. Crt	Nr cadastral Nr. topografic	Suprafața* (mp)	Observații / Referințe
A1		400	Sector cadastral:37 Teren neimprejmuit;

B. Partea II. Proprietari și acte

Inscrieri privitoare la dreptul de proprietate și alte drepturi reale		Referințe
/		
Act Normativ nr. 7, din 13/03/1996 emis de PARLAMENT;		
B1	Inscrierea posesiei, drept de PROPRIETATE, dobandit prin Constituire, cota actuala 1/1, cota initiala 1/1 1) NEIDENTIFICAT NEIDENTIFICAT	A1
B2	se notează mențiunea proprietar neidentificat 1) NEIDENTIFICAT NEIDENTIFICAT	A1

C. Partea III. SARCINI .

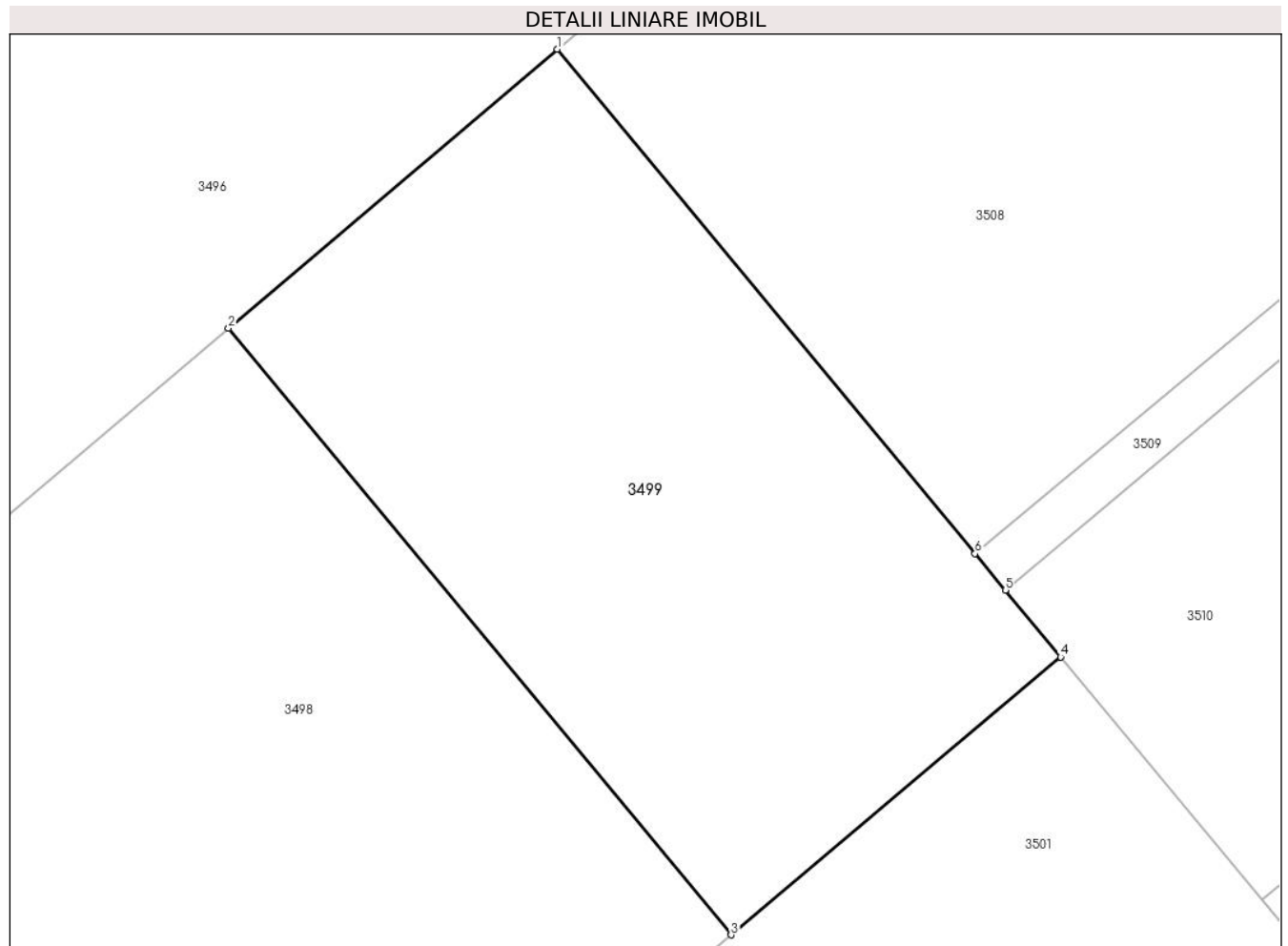
Inscrieri privind dezmembramintele dreptului de proprietate, drepturi reale de garanție și sarcini	Referințe
NU SUNT	

Anexa Nr. 1 La Partea I

Teren

Nr cadastral	Suprafața (mp)*	Observații / Referințe
	400	

* Suprafața este determinată în planul de proiecție Stereo 70.



Date referitoare la teren

Crt	Categorie folosință	Intra vilan	Suprafața (mp)	Tarla	Parcelă	Nr. topo	Observații / Referințe
1	arabil	NU	400	41	274	-	

Lungime Segmente

1) Valorile lungimilor segmentelor sunt obținute din proiecție în plan.

Punct început	X / Y	Punct sfârșit	X / Y	Lungime segment (** (m)
1	604.898,346 649.991,567	2	604.887,062 649.982,004	14.791
2	604.887,062 649.982,004	3	604.904,313 649.961,206	27.021
3	604.904,313 649.961,206	4	604.915,627 649.970,734	14.791
4	604.915,627 649.970,734	5	604.913,728 649.973,023	2.974
5	604.913,728 649.973,023	6	604.912,691 649.974,273	1.624

Punct început	X / Y	Punct sfârșit	X / Y	Lungime segment (** (m)
6	604.912,691 649.974,273	1	604.898,346 649.991,567	22.469

** Lungimile segmentelor sunt determinate în planul de proiecție Stereo 70 și sunt rotunjite la 1 milimetru.

*** Distanța dintre puncte este formată din segmente cumulate ce sunt mai mici decât valoarea 1 milimetru.

**DATE DESPRE IMOBILUL NR. 3500**

Oficiul de Cadastru și Publicitate Imobiliară SUCEAVA
Biroul de Cadastru și Publicitate Imobiliară Falticeni

A. Partea I. Descrierea imobilului

TEREN Necunoscut

Adresa: Loc. Giulesti, Str Înv. Dumitru Săvinescu, Nr. 156, Jud. Suceava

Nr. Crt	Nr cadastral Nr. topografic	Suprafața* (mp)	Observații / Referințe
A1	33233	Din acte: 6.600 Masurata: 3.535	Sector cadastral:37 Teren neimprejmut;

Construcții

Crt	Nr cadastral Nr. topografic	Adresa	Observații / Referințe
A1.1	33233-C1	Loc. Giulesti, Str Înv. Dumitru Săvinescu, Nr. 156, Jud. Suceava	Nr. niveluri:2; S. construita la sol:164 mp; S. construita desfasurata:175 mp; Locuinta, S+P, Sd=175 mp
A1.2	33233-C2	Loc. Giulesti, Str Înv. Dumitru Săvinescu, Nr. 156, Jud. Suceava	Nr. niveluri:1; S. construita la sol:31 mp; S. construita desfasurata:31 mp; Magazie, P, Sd=31 mp

B. Partea II. Proprietari și acte

Inscrieri privitoare la dreptul de proprietate și alte drepturi reale		Referințe
352 / 08/01/2021		
Act Notarial nr. 58, din 07/01/2021 emis de BNP Maria Apostol;		
B10	Intabulare, drept de PROPRIETATE bun propriu, dobandit prin Conventie, cota actuala 1/1, cota initiala 1/1 1) MANOVSCHI RAMONA-ALEXANDRA, necasatorita	A1, A1.1, A1.2

C. Partea III. SARCINI .

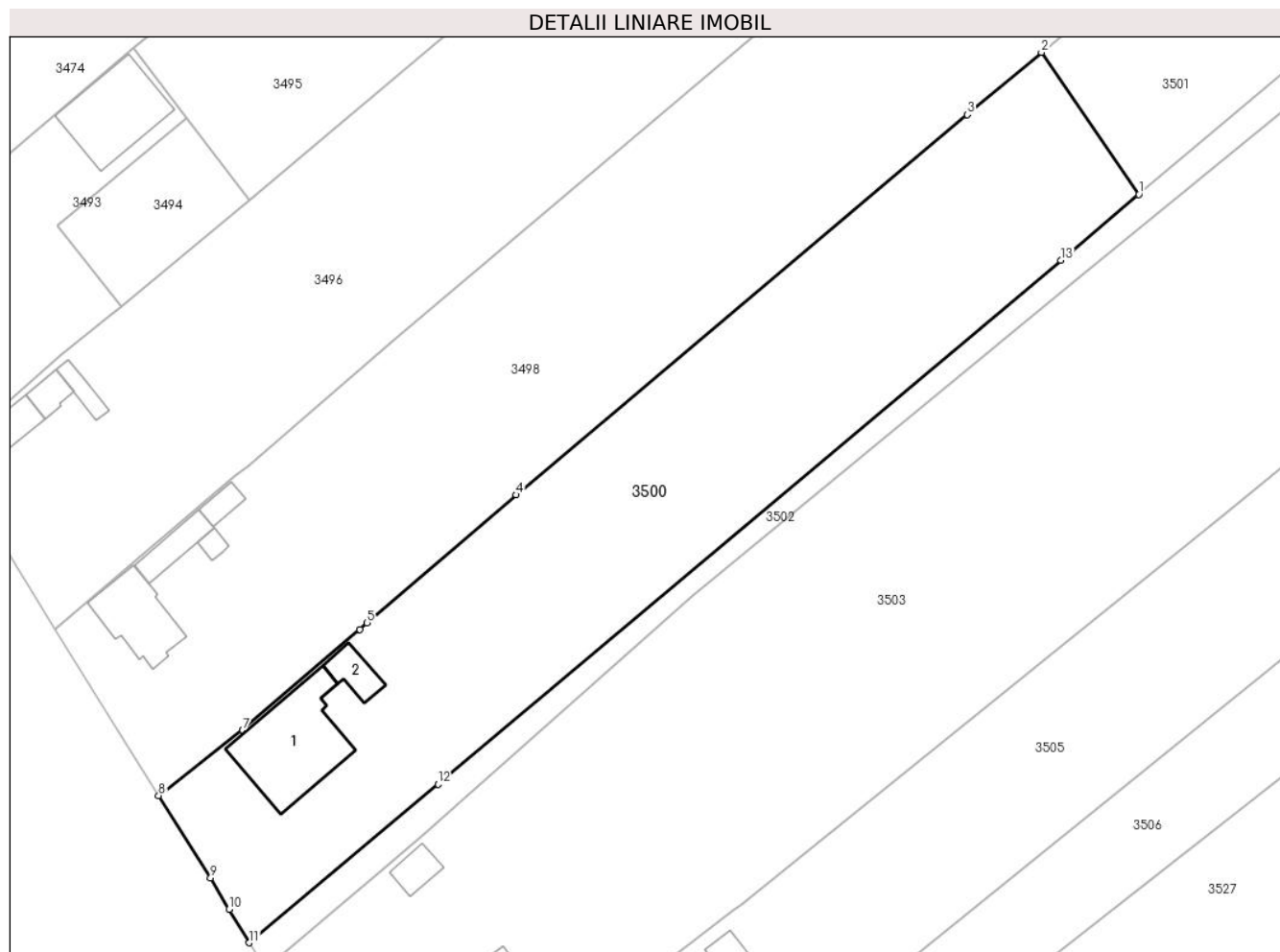
Inscrieri privind dezmembramintele dreptului de proprietate, drepturi reale de garanție și sarcini	Referințe
NU SUNT	

Anexa Nr. 1 La Partea I

Teren

Nr cadastral	Suprafața (mp)*	Observații / Referințe
33233	Din acte: 6.600 Masurata: 3.535	

* Suprafața este determinată în planul de proiecție Stereo 70.



Date referitoare la teren

Crt	Categorie folosință	Intra vilan	Suprafața (mp)	Tarla	Parcelă	Nr. topo	Observații / Referințe
1	curți constructii	DA	755	Cv 18	651, 652	-	
2	arabil	DA	2.475	Cv 18	653, 654	-	
3	arabil	NU	305	41	274	-	

Date referitoare la construcții

Crt	Număr	Destinație construcție	Supraf. (mp)	Situație juridică	Observații / Referințe
A1.1	33233-C1	construcții de locuințe	164	Cu acte	Nr. niveluri:2; S. construita la sol:164 mp; S. construita desfasurata:175 mp; Locuinta, S+P, Sd=175 mp
A1.2	33233-C2	construcții anexa	31	Cu acte	Nr. niveluri:1; S. construita la sol:31 mp; S. construita desfasurata:31 mp; Magazie, P, Sd=31 mp

Lungime Segmente

1) Valorile lungimilor segmentelor sunt obținute din proiecție în plan.

Punct început	X / Y	Punct sfârșit	X / Y	Lungime segment (** (m)
---------------	-------	---------------	-------	-------------------------

Punct început	X / Y	Punct sfârșit	X / Y	Lungime segment (** (m)
1	604.827,437 649.866,467	2	604.814,408 649.885,493	23.059
2	604.814,408 649.885,493	3	604.804,496 649.877,145	12.959
3	604.804,496 649.877,145	4	604.744,061 649.826,251	79.01
4	604.744,061 649.826,251	5	604.724,129 649.809,098	26.297
5	604.724,129 649.809,098	6	604.723,131 649.808,24	1.316
6	604.723,131 649.808,24	7	604.707,451 649.794,746	20.686
7	604.707,451 649.794,746	8	604.696,206 649.785,967	14.267
8	604.696,206 649.785,967	9	604.703,152 649.774,948	13.025
9	604.703,152 649.774,948	10	604.705,654 649.770,771	4.869
10	604.705,654 649.770,771	11	604.708,348 649.766,277	5.24
11	604.708,348 649.766,277	12	604.733,596 649.787,518	32.994
12	604.733,596 649.787,518	13	604.816,986 649.857,675	108.978
13	604.816,986 649.857,675	1	604.827,437 649.866,467	13.657

** Lungimile segmentelor sunt determinate în planul de proiecție Stereo 70 și sunt rotunjite la 1 milimetru.

*** Distanța dintre puncte este formată din segmente cumulate ce sunt mai mici decât valoarea 1 milimetru.

**DATE DESPRE IMOBILUL NR. 3501**

Oficiul de Cadastru și Publicitate Imobiliară SUCEAVA
Biroul de Cadastru și Publicitate Imobiliară Falticeni

A. Partea I. Descrierea imobilului

TEREN Extravilan

Adresa: Jud. Suceava

Nr. Crt	Nr cadastral Nr. topografic	Suprafața* (mp)	Observații / Referințe
A1	33234	Din acte: 6.600 Masurata: 3.065	Sector cadastral:37 Teren neimprejmuit;

B. Partea II. Proprietari și acte

Inscrieri privitoare la dreptul de proprietate și alte drepturi reale		Referințe
2154 / 25/01/2019		
Act Notarial nr. 411, din 23/01/2019 emis de BNP Dragoș-Nicolae Apostol;		
B3	Intabulare, drept de PROPRIETATE bun comun, dobandit prin Conventie, cota actuala 1/1, cota initiala 1/1 1) CREȚU SPIRIDON, casatorit cu 2) CREȚU RAHELA	A1

C. Partea III. SARCINI .

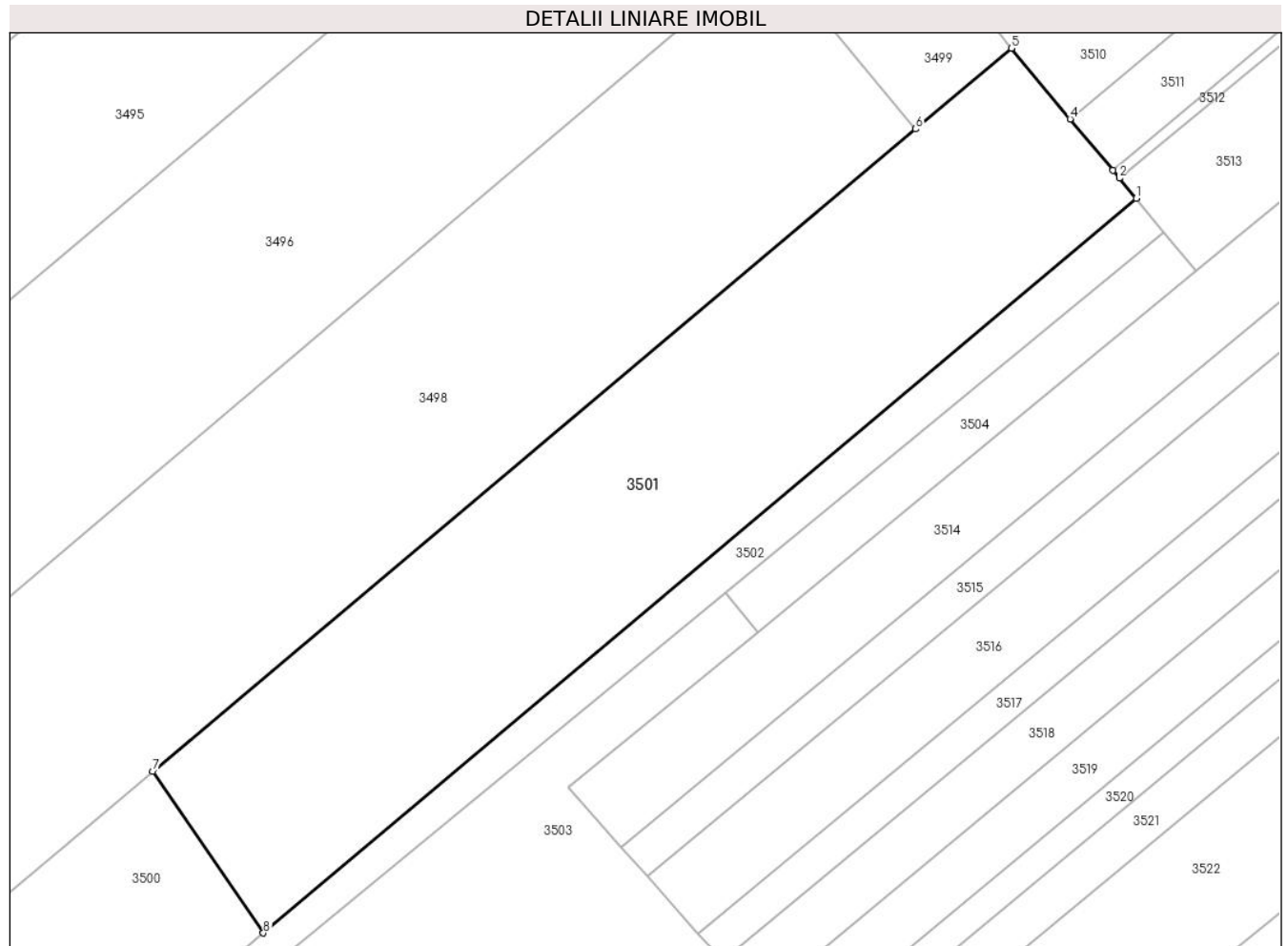
Inscrieri privind dezmembramintele dreptului de proprietate, drepturi reale de garanție și sarcini	Referințe
NU SUNT	

Anexa Nr. 1 La Partea I

Teren

Nr cadastral	Suprafața (mp)*	Observații / Referințe
33234	Din acte: 6.600 Masurata: 3.065	

* Suprafața este determinată în planul de proiecție Stereo 70.



Date referitoare la teren

Crt	Categorie folosință	Intra vilan	Suprafața (mp)	Tarla	Parcelă	Nr. topo	Observații / Referințe
1	arabil	NU	3.065	41	274	-	

Lungime Segmente

1) Valorile lungimilor segmentelor sunt obținute din proiecție în plan.

Punct început	X / Y	Punct sfârșit	X / Y	Lungime segment (** (m)
1	604.930,317 649.953,021	2	604.928,334 649.955,413	3.107
2	604.928,334 649.955,413	3	604.927,557 649.956,349	1.216
3	604.927,557 649.956,349	4	604.922,535 649.962,404	7.866
4	604.922,535 649.962,404	5	604.915,627 649.970,734	10.822
5	604.915,627 649.970,734	6	604.904,313 649.961,206	14.791

Punct început	X / Y	Punct sfârșit	X / Y	Lungime segment (** (m)
6	604.904,313 649.961,206	7	604.814,408 649.885,493	117.539
7	604.814,408 649.885,493	8	604.827,437 649.866,467	23.059
8	604.827,437 649.866,467	1	604.930,317 649.953,021	134.447

** Lungimile segmentelor sunt determinate în planul de proiecție Stereo 70 și sunt rotunjite la 1 milimetru.

*** Distanța dintre puncte este formată din segmente cumulate ce sunt mai mici decât valoarea 1 milimetru.

**DATE DESPRE IMOBILUL NR. 3502**

Oficiul de Cadastru și Publicitate Imobiliară SUCEAVA
Biroul de Cadastru și Publicitate Imobiliară Falticeni

A. Partea I. Descrierea imobilului

TEREN Necunoscut

Adresa: Loc. Giulesti, Jud. Suceava

Nr. Crt	Nr cadastral Nr. topografic	Suprafața* (mp)	Observații / Referințe
A1		1.100	Sector cadastral:37 Teren neimprejmuit;

B. Partea II. Proprietari și acte

Inscrieri privitoare la dreptul de proprietate și alte drepturi reale		Referințe
/		
Act Normativ nr. 7, din 13/03/1996 emis de PARLAMENT;		
B1	Inscrierea posesiei, drept de PROPRIETATE, dobandit prin Constituire, cota actuala 1/1, cota initiala 1/1 1) NEIDENTIFICAT NEIDENTIFICAT	A1
B2	se notează mențiunea proprietar neidentificat 1) NEIDENTIFICAT NEIDENTIFICAT	A1

C. Partea III. SARCINI .

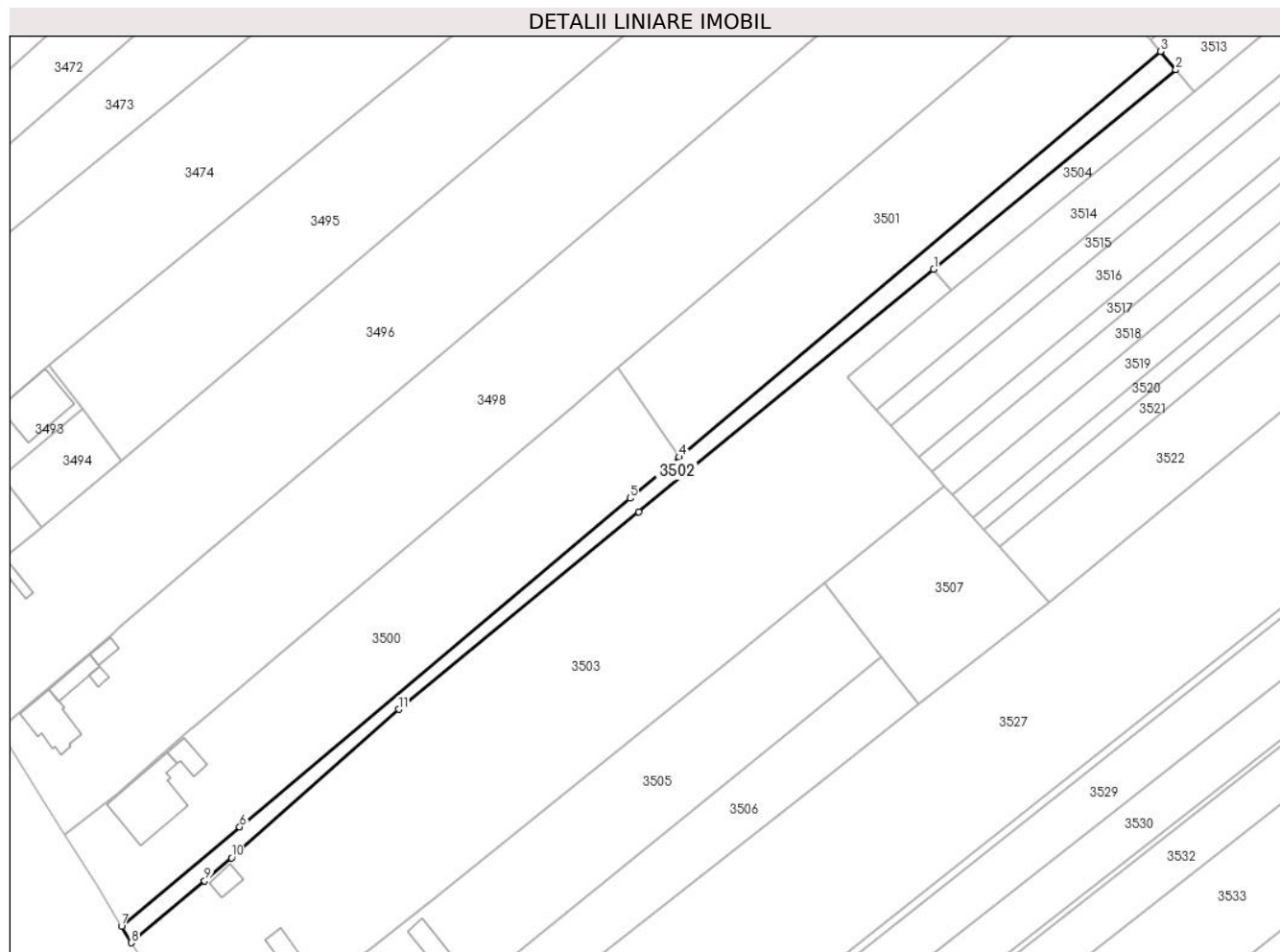
Inscrieri privind dezmembramintele dreptului de proprietate, drepturi reale de garanție și sarcini	Referințe
NU SUNT	

Anexa Nr. 1 La Partea I

Teren

Nr cadastral	Suprafața (mp)*	Observații / Referințe
	1.100	

* Suprafața este determinată în planul de proiecție Stereo 70.



Date referitoare la teren

Crt	Categorie folosință	Intravilan	Suprafața (mp)	Tarla	Parcelă	Nr. topo	Observații / Referințe
1	arabil	DA	467	Cv 18	652, 654	-	
2	arabil	NU	633	41	274	-	

Lungime Segmente

1) Valorile lungimilor segmentelor sunt obținute din proiecție în plan.

Punct început	X / Y	Punct sfârșit	X / Y	Lungime segment (** (m)
1	604.881,849 649.906,56	2	604.933,587 649.949,08	66.969
2	604.933,587 649.949,08	3	604.930,317 649.953,021	5.121
3	604.930,317 649.953,021	4	604.827,437 649.866,467	134.447
4	604.827,437 649.866,467	5	604.816,986 649.857,675	13.657

Punct început	X / Y	Punct sfârșit	X / Y	Lungime segment (** (m)
5	604.816,986 649.857,675	6	604.733,596 649.787,518	108.978
6	604.733,596 649.787,518	7	604.708,348 649.766,277	32.994
7	604.708,348 649.766,277	8	604.710,422 649.762,817	4.034
8	604.710,422 649.762,817	9	604.726,094 649.776,066	20.522
9	604.726,094 649.776,066	10	604.731,829 649.780,958	7.538
10	604.731,829 649.780,958	11	604.767,549 649.812,622	47.734
11	604.767,549 649.812,622	12	604.818,844 649.854,779	66.396
12	604.818,844 649.854,779	1	604.881,849 649.906,56	81.553

** Lungimile segmentelor sunt determinate în planul de proiecție Stereo 70 și sunt rotunjite la 1 milimetru.

*** Distanța dintre puncte este formată din segmente cumulate ce sunt mai mici decât valoarea 1 milimetru.

**DATE DESPRE IMOBILUL NR. 3503**

Oficiul de Cadastru și Publicitate Imobiliară SUCEAVA
Biroul de Cadastru și Publicitate Imobiliară Falticeni

A. Partea I. Descrierea imobilului

TEREN Necunoscut

Adresa: Loc. Giulesti, Str În. Dumitru Săvinescu, Nr. 158, Jud. Suceava

Nr. Crt	Nr cadastral Nr. topografic	Suprafața* (mp)	Observații / Referințe
A1		7.200	Sector cadastral:37 Teren neimprijmit;

Construcții

Crt	Nr cadastral Nr. topografic	Adresa	Observații / Referințe
A1.1	33234-C1	Loc. Giulesti, Str Inv. Dumitru Săvinescu, Nr. 158, Jud. Suceava	Nr. niveluri:1; S. construita la sol:68 mp; S. construita desfasurata:68 mp; Locuință, P, Sd=68 mp
A1.2	33234-C2	Loc. Giulesti, Str Inv. Dumitru Săvinescu, Nr. 158, Jud. Suceava	Nr. niveluri:1; S. construita la sol:46 mp; S. construita desfasurata:46 mp; Grajd, P, Sd=46 mp
A1.3	33234-C3	Loc. Giulesti, Str În. Dumitru Săvinescu, Nr. 158, Jud. Suceava	Nr. niveluri:1; S. construita la sol:25 mp; S. construita desfasurata:25 mp; Bucătărie, P, Sd=25 mp

B. Partea II. Proprietari și acte

Inscrieri privitoare la dreptul de proprietate și alte drepturi reale		Referințe
/		
Act Administrativ nr. 953, din 09/06/1995 emis de CJPSDPAT Suceava;		
B1	Intabulare, drept de PROPRIETATE, dobandit prin Reconstituire, cota actuala 1/1, cota initiala 1/1 1) MOȘNEAGU PROFIRA DEFUNCT:Da 2) GÎSCĂ FĂNICĂ DEFUNCT:Da 3) POHOAȚĂ TEODORA, lipsă CNP proprietar DEFUNCT:Da 4) BERARU SOFICA 5) GÎSCĂ DANIIL DEFUNCT:Da	A1
Act Administrativ nr. 5505, din 12/08/2024 emis de Primăria Boroaia;		
B2	Intabulare, drept de PROPRIETATE, dobandit prin Construire, cota actuala 1/1, cota initiala 1/1 1) GÎSCĂ FĂNICĂ DEFUNCT:Da	A1.1, A1.2, A1.3

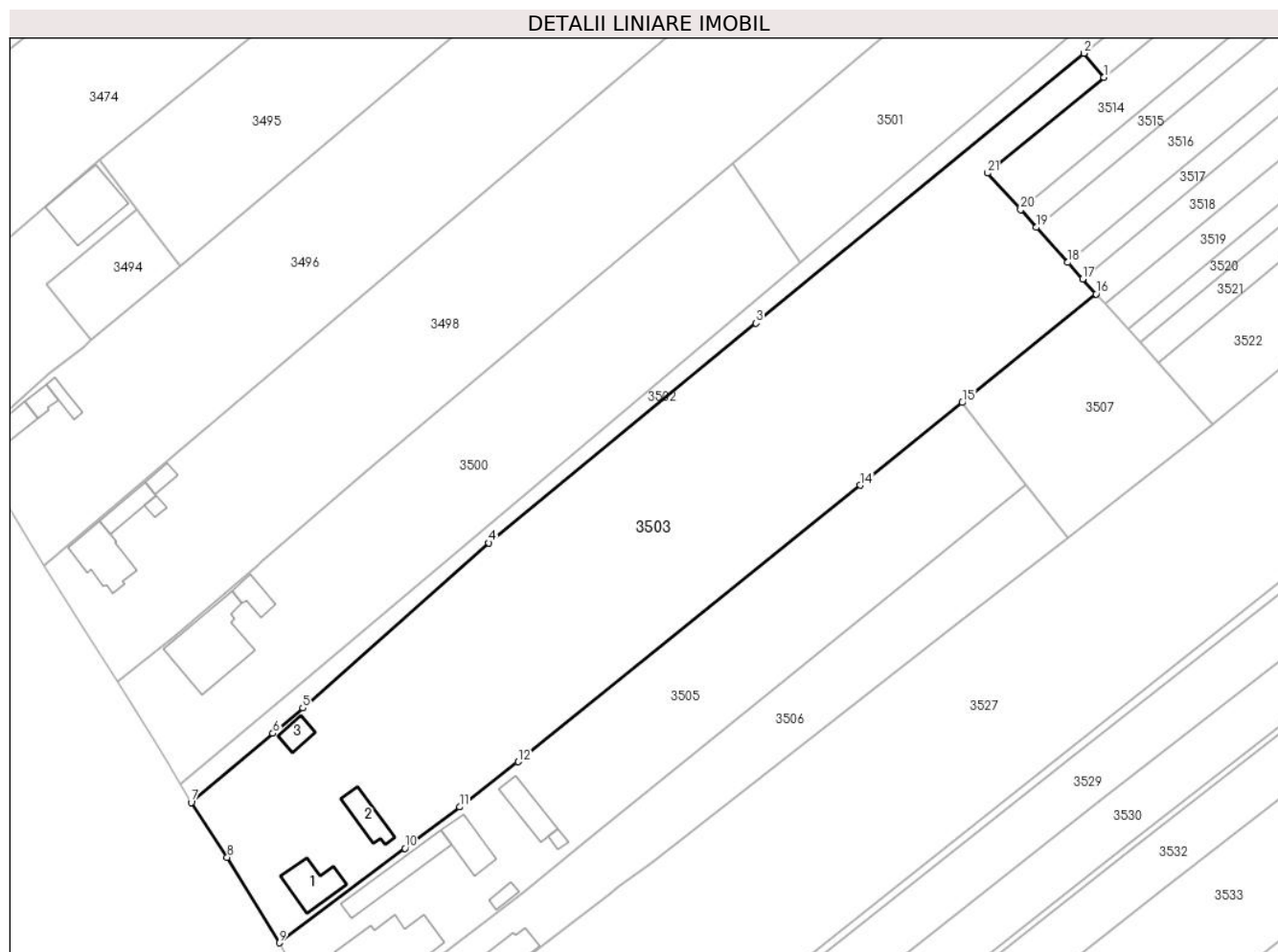
C. Partea III. SARCINI .

Inscrieri privind dezmembramintele dreptului de proprietate, drepturi reale de garanție și sarcini	Referințe
NU SUNT	

Anexa Nr. 1 La Partea I**Teren**

Nr cadastral	Suprafața (mp)*	Observații / Referințe
	7.200	

* Suprafața este determinată în planul de proiecție Stereo 70.

**Date referitoare la teren**

Crt	Categorie folosință	Intravilan	Suprafața (mp)	Tarla	Parcelă	Nr. topo	Observații / Referințe
1	curți constructii	DA	933	Cv 18	658	-	
2	arabil	DA	4.048	Cv 18	655, 656, 657	-	
3	arabil	NU	2.219	41	274	-	

Date referitoare la construcții

Crt	Număr	Destinație construcție	Supraf. (mp)	Situație juridică	Observații / Referințe
A1.1	33234-C1	construcții de locuințe	68	Cu acte	Nr. niveluri:1; S. construita la sol:68 mp; S. construita desfasurata:68 mp; Locuință, P, Sd=68 mp
A1.2	33234-C2	construcții anexa	46	Cu acte	Nr. niveluri:1; S. construita la sol:46 mp; S. construita desfasurata:46 mp; Grajd, P, Sd=46 mp
A1.3	33234-C3	construcții anexa	25	Cu acte	Nr. niveluri:1; S. construita la sol:25 mp; S. construita desfasurata:25 mp; Bucătărie, P, Sd=25 mp

Lungime Segmente

1) Valorile lungimilor segmentelor sunt obținute din proiecție în plan.

Punct început	X / Y	Punct sfârșit	X / Y	Lungime segment (** (m)
1	604.885,67 649.901,954	2	604.881,849 649.906,56	5.984
3	604.818,844 649.854,779	4	604.767,549 649.812,622	66.396
5	604.731,829 649.780,958	6	604.726,094 649.776,066	7.538
7	604.710,422 649.762,817	8	604.717,323 649.752,287	12.59
9	604.727,311 649.735,908	10	604.751,425 649.754,049	30.176
11	604.761,948 649.761,966	12	604.773,182 649.770,633	14.189
13	604.774,153 649.771,382	14	604.838,832 649.823,694	83.186
15	604.858,419 649.839,536	16	604.884,16 649.860,355	33.107
17	604.881,561 649.863,252	18	604.878,72 649.866,419	4.254
19	604.872,678 649.873,153	20	604.869,644 649.876,535	4.543
21	604.863,326 649.883,577	1	604.885,67 649.901,954	28.93

Punct început	X / Y	Punct sfârșit	X / Y	Lungime segment (** (m)
2	604.881,849 649.906,56	3	604.818,844 649.854,779	81.553
4	604.767,549 649.812,622	5	604.731,829 649.780,958	47.734
6	604.726,094 649.776,066	7	604.710,422 649.762,817	20.522
8	604.717,323 649.752,287	9	604.727,311 649.735,908	19.184
10	604.751,425 649.754,049	11	604.761,948 649.761,966	13.169
12	604.773,182 649.770,633	13	604.774,153 649.771,382	1.226
14	604.838,832 649.823,694	15	604.858,419 649.839,536	25.192
16	604.884,16 649.860,355	17	604.881,561 649.863,252	3.893
18	604.878,72 649.866,419	19	604.872,678 649.873,153	9.048
20	604.869,644 649.876,535	21	604.863,326 649.883,577	9.461

** Lungimile segmentelor sunt determinate în planul de proiecție Stereo 70 și sunt rotunjite la 1 milimetru.

*** Distanța dintre puncte este formată din segmente cumulate ce sunt mai mici decât valoarea 1 milimetru.

**DATE DESPRE IMOBILUL NR. 3504**

Oficiul de Cadastru și Publicitate Imobiliară SUCEAVA
Biroul de Cadastru și Publicitate Imobiliară Falticeni

A. Partea I. Descrierea imobilului

TEREN Extravilan

Adresa: Jud. Suceava

Nr. Crt	Nr cadastral Nr. topografic	Suprafața* (mp)	Observații / Referințe
A1		400	Sector cadastral:37 Teren neimprejmuit;

B. Partea II. Proprietari și acte

Inscrieri privitoare la dreptul de proprietate și alte drepturi reale		Referințe
/		
Act Normativ nr. 7, din 13/03/1996 emis de PARLAMENT;		
B1	Inscrierea posesiei, drept de PROPRIETATE, dobandit prin Constituire, cota actuala 1/1, cota initiala 1/1 1) NEIDENTIFICAT NEIDENTIFICAT	A1
B2	se notează mențiunea proprietar neidentificat 1) NEIDENTIFICAT NEIDENTIFICAT	A1

C. Partea III. SARCINI .

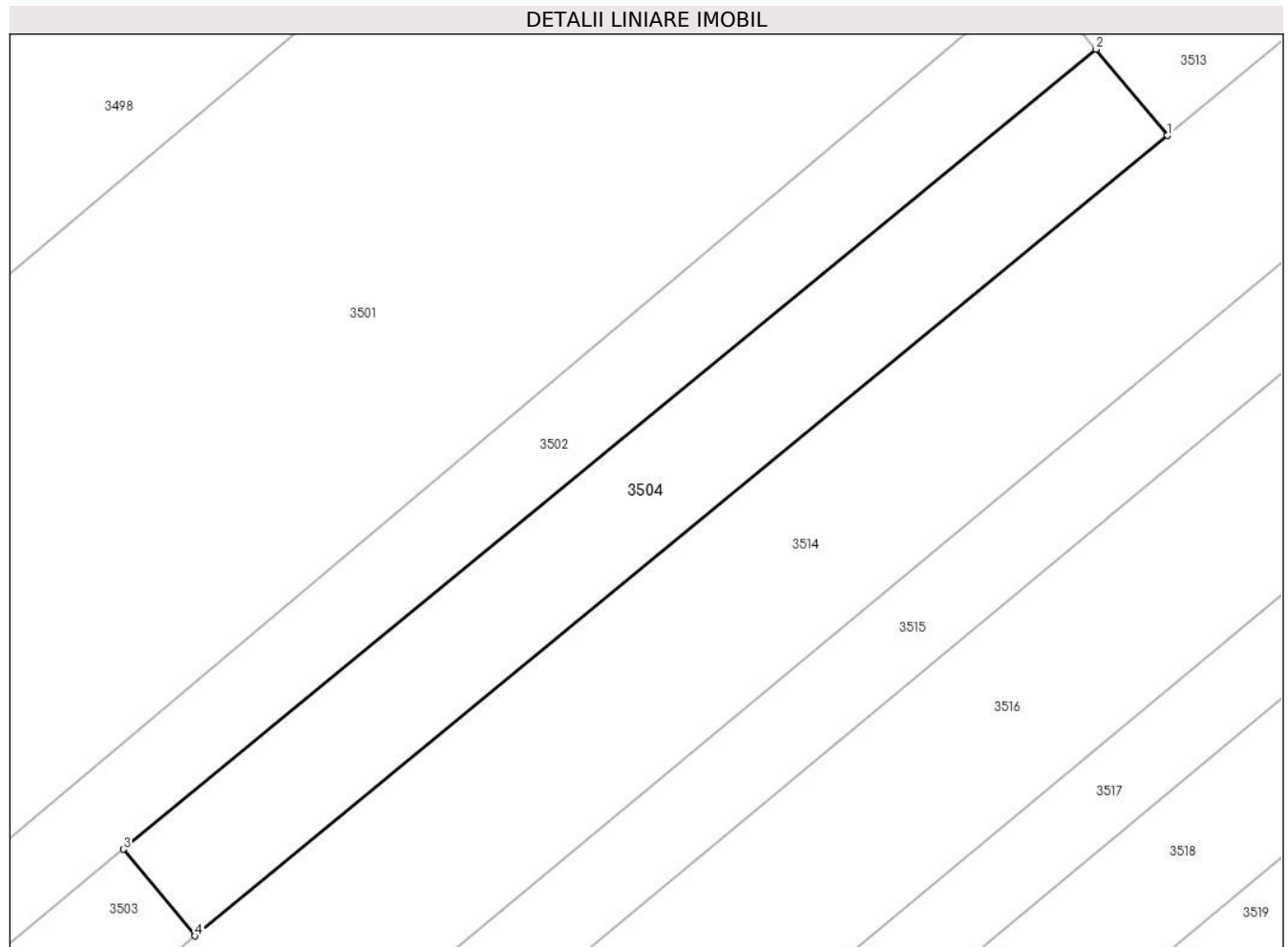
Inscrieri privind dezmembramintele dreptului de proprietate, drepturi reale de garanție și sarcini	Referințe
NU SUNT	

Anexa Nr. 1 La Partea I

Teren

Nr cadastral	Suprafața (mp)*	Observații / Referințe
	400	

* Suprafața este determinată în planul de proiecție Stereo 70.



Date referitoare la teren

Crt	Categorie folosință	Intravilan	Suprafața (mp)	Tarla	Parcelă	Nr. topo	Observații / Referințe
1	arabil	NU	400	41	274	-	

Lungime Segmente

1) Valorile lungimilor segmentelor sunt obținute din proiecție în plan.

Punct început	X / Y	Punct sfârșit	X / Y	Lungime segment (** (m)
1	604.937,393 649.944,492	2	604.933,587 649.949,08	5.961
2	604.933,587 649.949,08	3	604.881,849 649.906,56	66.969
3	604.881,849 649.906,56	4	604.885,67 649.901,954	5.984
4	604.885,67 649.901,954	1	604.937,393 649.944,492	66.969

** Lungimile segmentelor sunt determinate în planul de proiecție Stereo 70 și sunt rotunjite la 1 milimetru.

***** Distanţa dintre puncte este formată din segmente cumulate ce sunt mai mici decât valoarea 1 milimetru.**



DATE DESPRE IMOBILUL NR. 3505

Oficiul de Cadastru și Publicitate Imobiliară SUCEAVA
Biroul de Cadastru și Publicitate Imobiliară Falticeni

A. Partea I. Descrierea imobilului

TEREN Necunoscut

Nr. CF vechi:921
Nr. cadastral vechi:1836

Adresa: Loc. Giulesti, Str În. Dumitru Săvinescu, Nr. 159, Jud. Suceava

Nr. Crt	Nr cadastral Nr. topografic	Suprafața* (mp)	Observații / Referințe
A1	31815	3.400	Sector cadastral:37 Teren neimprejmuit;

Construcții

Crt	Nr cadastral Nr. topografic	Adresa	Observații / Referințe
A1.1	31815-C1	Loc. Giulesti, Str În. Dumitru Săvinescu, Nr. 159, Jud. Suceava	Nr. niveluri:1; S. construita la sol:172 mp; S. construita defasurata:172 mp; Locuință, P, Sd=172 mp
A1.2	31815-C2	Loc. Giulesti, Str În. Dumitru Săvinescu, Nr. 159, Jud. Suceava	Nr. niveluri:1; S. construita la sol:58 mp; S. construita defasurata:58 mp; Șură, P, Sd=58 mp
A1.3	31815-C3	Loc. Giulesti, Str În. Dumitru Săvinescu, Nr. 159, Jud. Suceava	Nr. niveluri:1; S. construita la sol:79 mp; S. construita defasurata:79 mp; Anexă, P, Sd=79 mp
A1.4	31815-C4	Loc. Giulesti, Str În. Dumitru Săvinescu, Nr. 159, Jud. Suceava	Nr. niveluri:1; S. construita la sol:13 mp; S. construita defasurata:13 mp; Anexă, P, Sd=13 mp
A1.5	31815-C5	Loc. Giulesti, Str În. Dumitru Săvinescu, Nr. 159, Jud. Suceava	Nr. niveluri:1; S. construita la sol:54 mp; S. construita defasurata:54 mp; Cotet, P, Sd=54 mp
A1.6	31815-C6	Loc. Giulesti, Str În. Dumitru Săvinescu, Nr. 159, Jud. Suceava	Nr. niveluri:1; S. construita la sol:8 mp; S. construita defasurata:8 mp; Cotet, P, Sd=8 mp

B. Partea II. Proprietari și acte

Inscrieri privitoare la dreptul de proprietate și alte drepturi reale	Referințe
5553 / 31/10/2006	
Act Notarial nr. 2551, din 09/09/1997 emis de BNP Lăcrămioara Ciobîcă (CVC 2554/09.09.1997 BNP Lăcrămioara Ciobîcă);	
B1	A1
Intabulare, drept de PROPRIETATE, dobandit prin Conventie, cota actuala 1/1, cota initiala 1/1	
1) PAVEL DANIEL	
OBSERVATII: (provenita din conversia CF 921)	
Act Administrativ nr. 2, din 07/01/1999 emis de Primăria Boroaia;	
B2	A1.1, A1.2
Intabulare, drept de PROPRIETATE, dobandit prin Construire, cota actuala 1/1, cota initiala 1/1	
1) PAVEL DANIEL	
/	
Act Administrativ nr. 5505, din 12/08/2024 emis de Primăria Boroaia (AC 66/16.10.2007);	
B3	A1.3, A1.4, A1.5, A1.6
Intabulare, drept de PROPRIETATE, dobandit prin Construire, cota actuala 1/1, cota initiala 1/1	
1) PAVEL DANIEL	
2) PAVEL DIAMANTA	

C. Partea III. SARCINI .

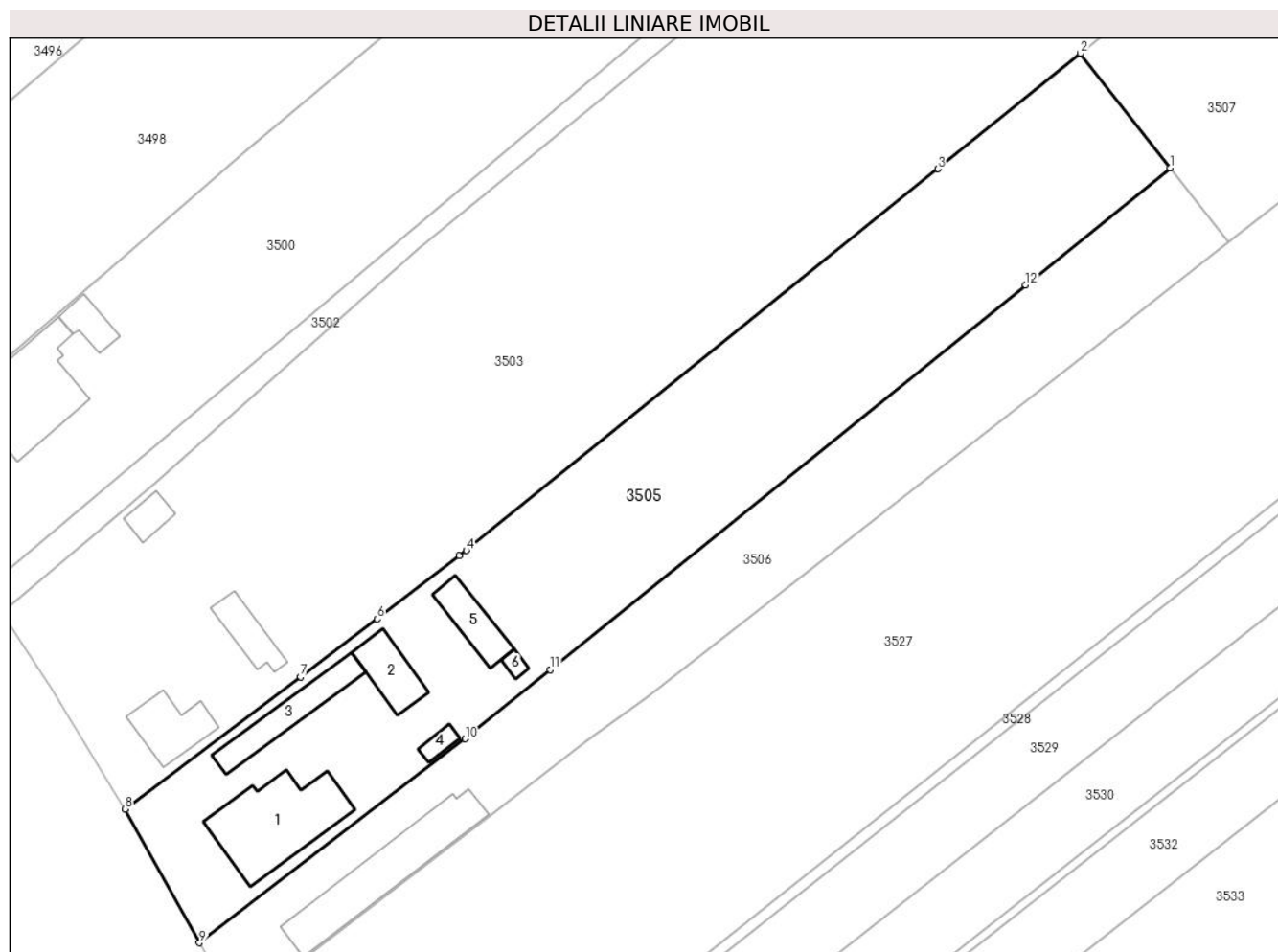
Inscrieri privind dezmembramintele dreptului de proprietate, drepturi reale de garanție și sarcini	Referințe
NU SUNT	

Anexa Nr. 1 La Partea I

Teren

Nr cadastral	Suprafața (mp)*	Observații / Referințe
31815	3.400	

* Suprafața este determinată în planul de proiecție Stereo 70.



Date referitoare la teren

Crt	Categorie folosință	Intra vilan	Suprafața (mp)	Tarla	Parcelă	Nr. topo	Observații / Referințe
1	curți constructii	DA	1.213	41	274	-	
2	arabil	DA	1.681	41	274	-	
3	arabil	NU	506	41	274	-	

Date referitoare la construcții

Crt	Număr	Destinație construcție	Supraf. (mp)	Situație juridică	Observații / Referințe
A1.1	31815-C1	construcții de locuințe	172	Cu acte	Nr. niveluri:1; S. construita la sol:172 mp; S. construita desfasurata:172 mp; Locuință, P, Sd=172 mp
A1.2	31815-C2	construcții anexa	58	Cu acte	Nr. niveluri:1; S. construita la sol:58 mp; S. construita desfasurata:58 mp; Șură, P, Sd=58 mp
A1.3	31815-C3	construcții anexa	79	Cu acte	Nr. niveluri:1; S. construita la sol:79 mp; S. construita desfasurata:79 mp; Anexă, P, Sd=79 mp
A1.4	31815-C4	construcții anexa	13	Cu acte	Nr. niveluri:1; S. construita la sol:13 mp; S. construita desfasurata:13 mp; Anexă, P, Sd=13 mp
A1.5	31815-C5	construcții anexa	54	Cu acte	Nr. niveluri:1; S. construita la sol:54 mp; S. construita desfasurata:54 mp; Coteț, P, Sd=54 mp
A1.6	31815-C6	construcții anexa	8	Cu acte	Nr. niveluri:1; S. construita la sol:8 mp; S. construita desfasurata:8 mp; Coteț, P, Sd=8 mp

Lungime Segmente

1) Valorile lungimilor segmentelor sunt obținute din proiecție în plan.

Punct început	X / Y	Punct sfârșit	X / Y	Lungime segment (** (m))
1	604.870,747 649.823,798	2	604.858,419 649.839,536	19.991
2	604.858,419 649.839,536	3	604.838,832 649.823,694	25.192
3	604.838,832 649.823,694	4	604.774,153 649.771,382	83.186
4	604.774,153 649.771,382	5	604.773,182 649.770,633	1.226
5	604.773,182 649.770,633	6	604.761,948 649.761,966	14.189
6	604.761,948 649.761,966	7	604.751,425 649.754,049	13.169
7	604.751,425 649.754,049	8	604.727,311 649.735,908	30.176
8	604.727,311 649.735,908	9	604.737,539 649.717,581	20.988
9	604.737,539 649.717,581	10	604.773,971 649.745,553	45.932
10	604.773,971 649.745,553	11	604.785,676 649.755,016	15.051
11	604.785,676 649.755,016	12	604.850,908 649.807,758	83.886
12	604.850,908 649.807,758	1	604.870,747 649.823,798	25.512

** Lungimile segmentelor sunt determinate în planul de proiecție Stereo 70 și sunt rotunjite la 1 milimetru.

*** Distanța dintre puncte este formată din segmente cumulate ce sunt mai mici decât valoarea 1 milimetru.

**DATE DESPRE IMOBILUL NR. 3506**

Oficiul de Cadastru și Publicitate Imobiliară SUCEAVA
Biroul de Cadastru și Publicitate Imobiliară Falticeni

A. Partea I. Descrierea imobilului

TEREN Necunoscut

Nr. CF vechi:1115
Nr. cadastral vechi:2014

Adresa: Loc. Giulesti, Str Înv. Dumitru Săvinescu, Nr. 159, Jud. Suceava

Nr. Crt	Nr cadastral Nr. topografic	Suprafața* (mp)	Observații / Referințe
A1	31683	1.961	Sector cadastral:37 Teren neimprejmuit;

Construcții

Crt	Nr cadastral Nr. topografic	Adresa	Observații / Referințe
A1.1	31683-C1	Loc. Giulesti, Str Înv. Dumitru Săvinescu, Nr. 159, Jud. Suceava	Nr. niveluri:1; S. construita la sol:165 mp; S. construita desfasurata:165 mp; Anexă, P, Sd=165 mp

B. Partea II. Proprietari și acte

Inscrieri privitoare la dreptul de proprietate și alte drepturi reale		Referințe
8865 / 18/10/2007		
Act Notarial nr. 2838, din 17/10/2007 emis de BNP Maria Apostol;		
B1	Intabulare, drept de PROPRIETATE, dobandit prin Conventie, cota actuala 1/1, cota initiala 1/1 1) PAVEL DANIEL 2) PAVEL DIAMONTA <i>OBSERVATII: (provenita din conversia CF 1115)</i>	A1
/		
Act Administrativ nr. 5505, din 12/08/2024 emis de Primăria Boroaia (AC 60/21.11.2008);		
B2	Intabulare, drept de PROPRIETATE, dobandit prin Construire, cota actuala 1/1, cota initiala 1/1 1) PAVEL DANIEL 2) PAVEL DIAMONTA	A1.1

C. Partea III. SARCINI .

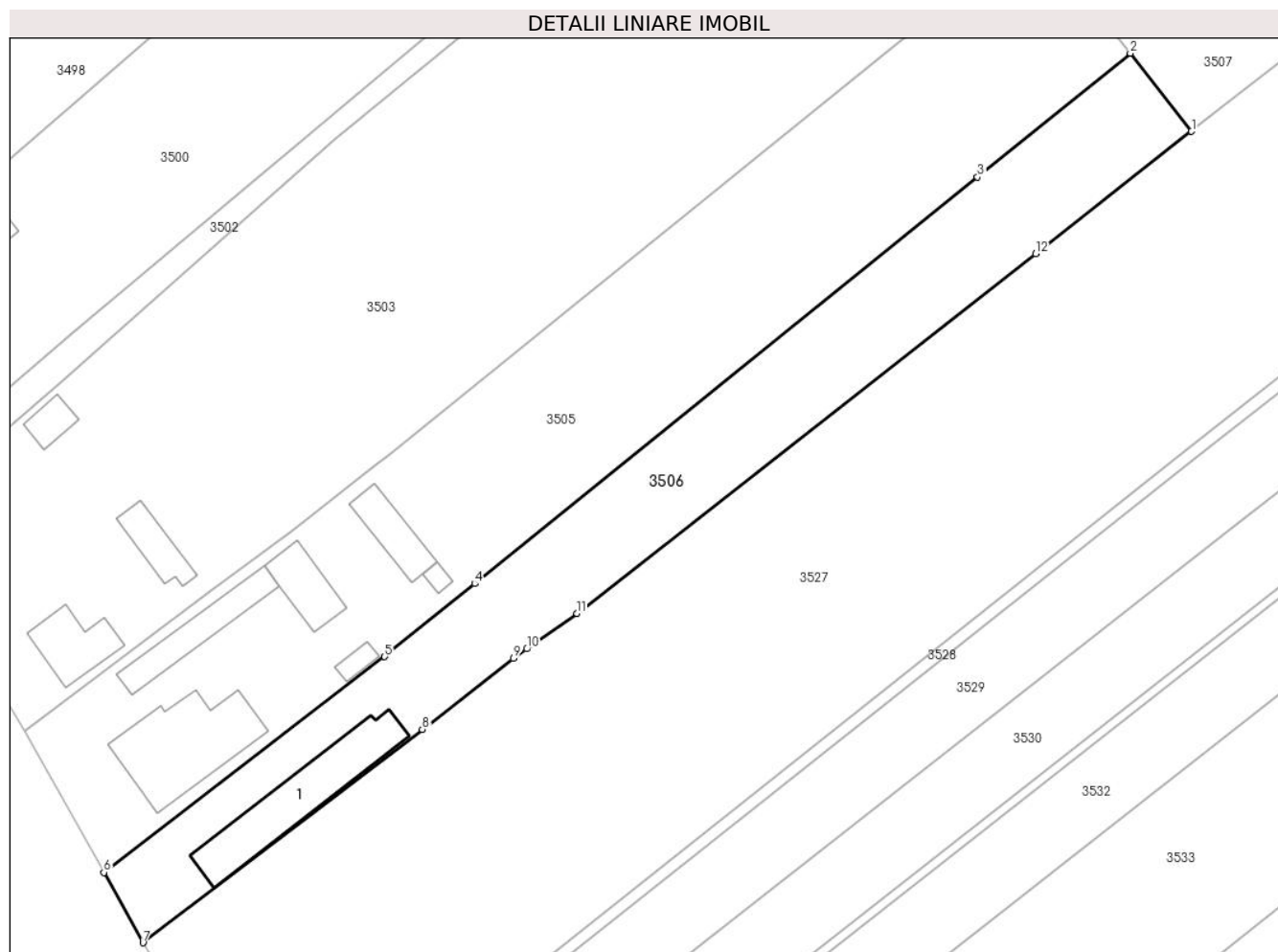
Inscrieri privind dezmembramintele dreptului de proprietate, drepturi reale de garanție și sarcini	Referințe
NU SUNT	

Anexa Nr. 1 La Partea I

Teren

Nr cadastral	Suprafața (mp)*	Observații / Referințe
31683	1.961	

* Suprafața este determinată în planul de proiecție Stereo 70.



Date referitoare la teren

Crt	Categorie folosință	Intravilan	Suprafața (mp)	Tarla	Parcelă	Nr. topo	Observații / Referințe
1	curți constructii	DA	646	41	274	-	
2	arabil	DA	990	41	274	-	
3	arabil	NU	325	41	274	-	

Date referitoare la construcții

Crt	Număr	Destinație construcție	Supraf. (mp)	Situație juridică	Observații / Referințe
A1.1	31683-C1	construcții anexa	165	Cu acte	Nr. niveluri:1; S. construita la sol:165 mp; S. construita desfasurata:165 mp; Anexă, P, Sd=165 mp

Lungime Segmente

1) Valorile lungimilor segmentelor sunt obținute din proiecție în plan.

Punct început	X / Y	Punct sfârșit	X / Y	Lungime segment (** (m)
1	604.878,688 649.813,66	2	604.870,747 649.823,798	12.878
2	604.870,747 649.823,798	3	604.850,908 649.807,758	25.512

Punct început	X / Y	Punct sfârșit	X / Y	Lungime segment (** (m)
3	604.850,908 649.807,758	4	604.785,676 649.755,016	83.886
4	604.785,676 649.755,016	5	604.773,971 649.745,553	15.051
5	604.773,971 649.745,553	6	604.737,539 649.717,581	45.932
6	604.737,539 649.717,581	7	604.742,631 649.708,457	10.448
7	604.742,631 649.708,457	8	604.778,864 649.736,124	45.588
8	604.778,864 649.736,124	9	604.790,722 649.745,332	15.013
9	604.790,722 649.745,332	10	604.792,442 649.746,558	2.112
10	604.792,442 649.746,558	11	604.798,91 649.751,168	7.943
11	604.798,91 649.751,168	12	604.858,449 649.797,806	75.631
12	604.858,449 649.797,806	1	604.878,688 649.813,66	25.709

** Lungimile segmentelor sunt determinate în planul de proiecție Stereo 70 și sunt rotunjite la 1 milimetru.

*** Distanța dintre puncte este formată din segmente cumulate ce sunt mai mici decât valoarea 1 milimetru.

**DATE DESPRE IMOBILUL NR. 3507**

Oficiul de Cadastru și Publicitate Imobiliară SUCEAVA
Biroul de Cadastru și Publicitate Imobiliară Falticeni

A. Partea I. Descrierea imobilului

TEREN Extravilan

Adresa: Jud. Suceava

Nr. Crt	Nr cadastral Nr. topografic	Suprafața* (mp)	Observații / Referințe
A1		1.135	Sector cadastral:37 Teren neimprejmuit;

B. Partea II. Proprietari și acte

Inscrieri privitoare la dreptul de proprietate și alte drepturi reale		Referințe
/		
Act Normativ nr. 7, din 13/03/1996 emis de PARLAMENT;		
B1	Inscrierea posesiei, drept de PROPRIETATE, dobandit prin Constituire, cota actuala 1/1, cota initiala 1/1 1) NEIDENTIFICAT NEIDENTIFICAT	A1
B2	se notează mențiunea proprietar neidentificat 1) NEIDENTIFICAT NEIDENTIFICAT	A1

C. Partea III. SARCINI .

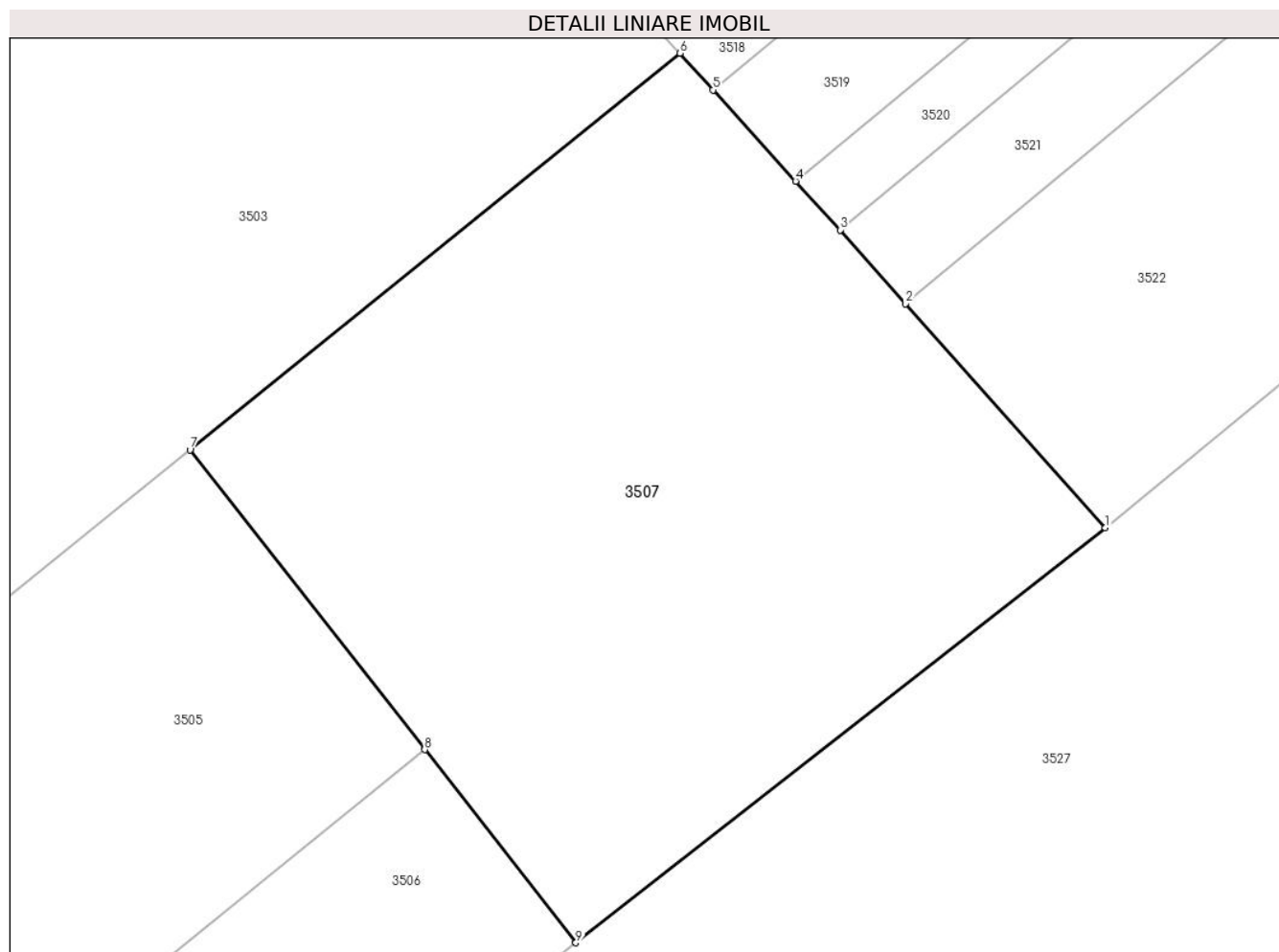
Inscrieri privind dezmembramintele dreptului de proprietate, drepturi reale de garanție și sarcini	Referințe
NU SUNT	

Anexa Nr. 1 La Partea I

Teren

Nr cadastral	Suprafața (mp)*	Observații / Referințe
	1.135	

* Suprafața este determinată în planul de proiecție Stereo 70.



Date referitoare la teren

Crt	Categorie folosință	Intra vilan	Suprafața (mp)	Tarla	Parcelă	Nr. topo	Observații / Referințe
1	arabil	NU	1.135	41	274	-	

Lungime Segmente

1) Valorile lungimilor segmentelor sunt obținute din proiecție în plan.

Punct început	X / Y	Punct sfârșit	X / Y	Lungime segment (** (m)
1	604.906,505 649.835,45	2	604.896,018 649.847,212	15.758
2	604.896,018 649.847,212	3	604.892,573 649.851,077	5.177
3	604.892,573 649.851,077	4	604.890,238 649.853,645	3.471
4	604.890,238 649.853,645	5	604.885,891 649.858,426	6.462
5	604.885,891 649.858,426	6	604.884,16 649.860,355	2.591

Punct început	X / Y	Punct sfârșit	X / Y	Lungime segment (** (m)
6	604.884,16 649.860,355	7	604.858,419 649.839,536	33.107
7	604.858,419 649.839,536	8	604.870,747 649.823,798	19.991
8	604.870,747 649.823,798	9	604.878,688 649.813,66	12.878
9	604.878,688 649.813,66	1	604.906,505 649.835,45	35.335

** Lungimile segmentelor sunt determinate în planul de proiecție Stereo 70 și sunt rotunjite la 1 milimetru.

*** Distanța dintre puncte este formată din segmente cumulate ce sunt mai mici decât valoarea 1 milimetru.

**DATE DESPRE IMOBILUL NR. 3508**

Oficiul de Cadastru și Publicitate Imobiliară SUCEAVA
Biroul de Cadastru și Publicitate Imobiliară Falticeni

A. Partea I. Descrierea imobilului

TEREN Extravilan

Adresa: Jud. Suceava

Nr. Crt	Nr cadastral Nr. topografic	Suprafața* (mp)	Observații / Referințe
A1		6.600	Sector cadastral:37 Teren neimprejmuit;

B. Partea II. Proprietari și acte

Inscrieri privitoare la dreptul de proprietate și alte drepturi reale		Referințe
/		
Act Administrativ nr. 670, din 04/11/1994 emis de CJPSDPAT Suceava;		
B1	Intabulare, drept de PROPRIETATE, dobandit prin Reconstituire, cota actuala 1/1, cota initiala 1/1 1) ZAHARIA ION, lipsă CNP proprietar 2) ZAHARIA PETREA, lipsă CNP proprietar 3) BUHLEA MARIA, lipsă CNP proprietar	A1

C. Partea III. SARCINI .

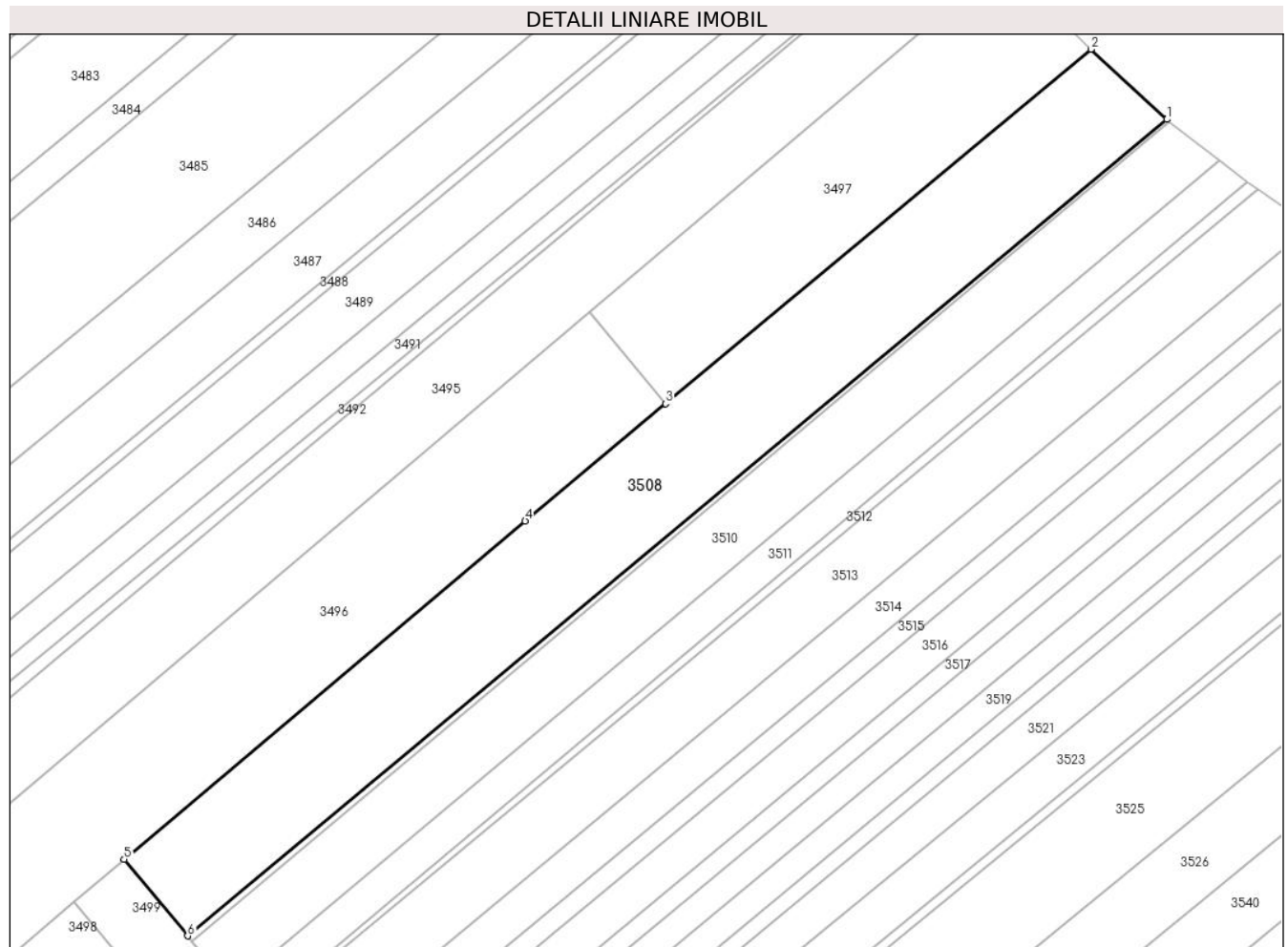
Inscrieri privind dezmembramintele dreptului de proprietate, drepturi reale de garanție și sarcini	Referințe
NU SUNT	

Anexa Nr. 1 La Partea I

Teren

Nr cadastral	Suprafața (mp)*	Observații / Referințe
	6.600	

* Suprafața este determinată în planul de proiecție Stereo 70.



Date referitoare la teren

Crt	Categorie folosință	Intravilan	Suprafața (mp)	Tarla	Parcelă	Nr. topo	Observații / Referințe
1	arabil	NU	6.600	41	274	-	

Lungime Segmente

1) Valorile lungimilor segmentelor sunt obținute din proiecție în plan.

Punct început	X / Y	Punct sfârșit	X / Y	Lungime segment (** (m)
1	605.134,164 650.158,785	2	605.117,008 650.174,633	23.356
2	605.117,008 650.174,633	3	605.020,812 650.094,498	125.2
3	605.020,812 650.094,498	4	604.989,044 650.068,031	41.349
4	604.989,044 650.068,031	5	604.898,346 649.991,567	118.629
5	604.898,346 649.991,567	6	604.912,691 649.974,273	22.469

Punct început	X / Y	Punct sfârșit	X / Y	Lungime segment (** (m)
6	604.912,691 649.974,273	1	605.134,164 650.158,785	288.262

** Lungimile segmentelor sunt determinate în planul de proiecție Stereo 70 și sunt rotunjite la 1 milimetru.

*** Distanța dintre puncte este formată din segmente cumulate ce sunt mai mici decât valoarea 1 milimetru.

**DATE DESPRE IMOBILUL NR. 3509**

Oficiul de Cadastru și Publicitate Imobiliară SUCEAVA
Biroul de Cadastru și Publicitate Imobiliară Falticeni

A. Partea I. Descrierea imobilului

TEREN Extravilan

Adresa: Jud. Suceava

Nr. Crt	Nr cadastral Nr. topografic	Suprafața* (mp)	Observații / Referințe
A1		350	Sector cadastral:37 Teren neimprejmit;

B. Partea II. Proprietari și acte

Inscrieri privitoare la dreptul de proprietate și alte drepturi reale		Referințe
/		
Act Normativ nr. 7, din 13/03/1996 emis de PARLAMENT;		
B1	Inscrierea posesiei, drept de PROPRIETATE, dobandit prin Constituire, cota actuala 1/1, cota initiala 1/1 1) NEIDENTIFICAT NEIDENTIFICAT	A1
B2	se notează mențiunea proprietar neidentificat 1) NEIDENTIFICAT NEIDENTIFICAT	A1

C. Partea III. SARCINI .

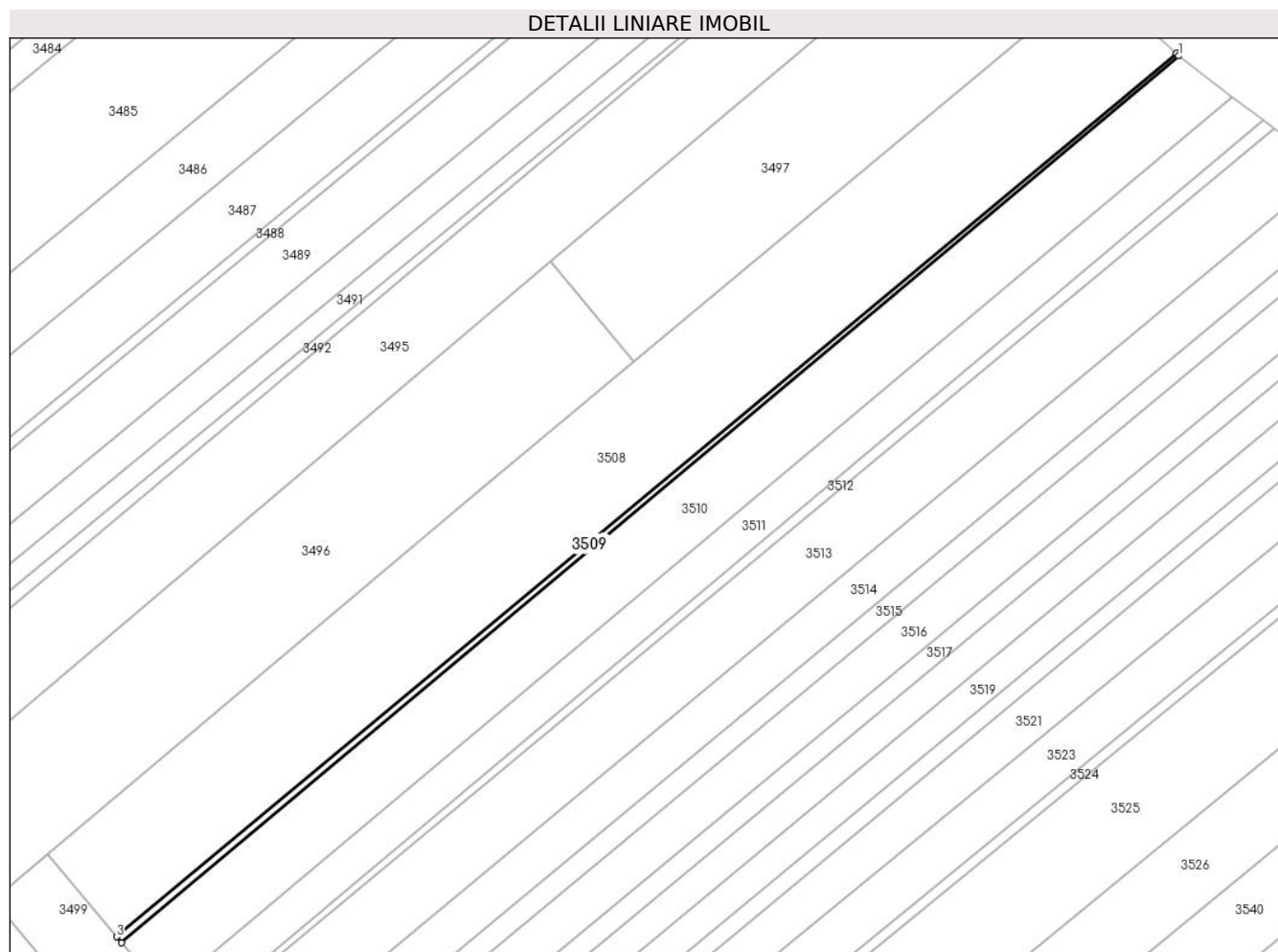
Inscrieri privind dezmembramintele dreptului de proprietate, drepturi reale de garanție și sarcini	Referințe
NU SUNT	

Anexa Nr. 1 La Partea I

Teren

Nr cadastral	Suprafața (mp)*	Observații / Referințe
	350	

* Suprafața este determinată în planul de proiecție Stereo 70.



Date referitoare la teren

Crt	Categorie folosință	Intra vilan	Suprafața (mp)	Tarla	Parcelă	Nr. topo	Observații / Referințe
1	arabil	NU	350	41	274	-	

Lungime Segmente

1) Valorile lungimilor segmentelor sunt obținute din proiecție în plan.

Punct început	X / Y	Punct sfârșit	X / Y	Lungime segment (** (m)
1	605.134,76 650.158,234	2	605.134,164 650.158,785	0.811
2	605.134,164 650.158,785	3	604.912,691 649.974,273	288.262
3	604.912,691 649.974,273	4	604.913,728 649.973,023	1.624
4	604.913,728 649.973,023	1	605.134,76 650.158,234	288.372

** Lungimile segmentelor sunt determinate în planul de proiecție Stereo 70 și sunt rotunjite la 1 milimetru.

***** Distanţa dintre puncte este formată din segmente cumulate ce sunt mai mici decât valoarea 1 milimetru.**

**DATE DESPRE IMOBILUL NR. 3510**

Oficiul de Cadastru și Publicitate Imobiliară SUCEAVA
Biroul de Cadastru și Publicitate Imobiliară Falticeni

A. Partea I. Descrierea imobilului

TEREN Extravilan

Adresa: Jud. Suceava

Nr. Crt	Nr cadastral Nr. topografic	Suprafața* (mp)	Observații / Referințe
A1		4.000	Sector cadastral:37 Teren neimprejmuit;

B. Partea II. Proprietari și acte

Inscrieri privitoare la dreptul de proprietate și alte drepturi reale		Referințe
/		
Act Administrativ nr. 2297, din 26/05/2006 emis de CJPSDPAT Suceava;		
B1	Intabulare, drept de PROPRIETATE, dobandit prin Reconstituire, cota actuala 1/1, cota initiala 1/1 1) MAXIM VASILE , lipsă CNP proprietar 2) MAXIM SOFICA , lipsă CNP proprietar	A1

C. Partea III. SARCINI .


Inscrieri privind dezmembramintele dreptului de proprietate, drepturi reale de garanție și sarcini	Referințe
NU SUNT	

Anexa Nr. 1 La Partea I

Teren

Nr cadastral	Suprafața (mp)*	Observații / Referințe
	4.000	

* Suprafața este determinată în planul de proiecție Stereo 70.



Date referitoare la teren

Crt	Categorie folosință	Intravilan	Suprafața (mp)	Tarla	Parcelă	Nr. topo	Observații / Referințe
1	arabil	NU	4.000	41	274	-	

Lungime Segmente

1) Valorile lungimilor segmentelor sunt obținute din proiecție în plan.

Punct început	X / Y	Punct sfârșit	X / Y	Lungime segment (** (m)
1	605.145,968 650.149,627	2	605.134,76 650.158,234	14.132
2	605.134,76 650.158,234	3	604.913,728 649.973,023	288.372
3	604.913,728 649.973,023	4	604.915,627 649.970,734	2.974
4	604.915,627 649.970,734	5	604.922,535 649.962,404	10.822
5	604.922,535 649.962,404	1	605.145,968 650.149,627	291.504

**** Lungimile segmentelor sunt determinate în planul de proiecție Stereo 70 și sunt rotunjite la 1 milimetru.**

***** Distanța dintre puncte este formată din segmente cumulate ce sunt mai mici decât valoarea 1 milimetru.**

**DATE DESPRE IMOBILUL NR. 3511**

Oficiul de Cadastru și Publicitate Imobiliară SUCEAVA
Biroul de Cadastru și Publicitate Imobiliară Falticeni

A. Partea I. Descrierea imobilului

TEREN Extravilan

Adresa: Jud. Suceava

Nr. Crt	Nr cadastral Nr. topografic	Suprafața* (mp)	Observații / Referințe
A1		2.300	Sector cadastral:37 Teren neimprejmuit;

B. Partea II. Proprietari și acte

Inscrieri privitoare la dreptul de proprietate și alte drepturi reale		Referințe
/		
Act Administrativ nr. 1290, din 29/01/1996 emis de CJPSDPAT Suceava;		
B1	Intabulare, drept de PROPRIETATE, dobandit prin Reconstituire, cota actuala 1/1, cota initiala 1/1	A1
	1) MACSIM GHEORGHE , lipsă CNP proprietar DEFUNCT:Da	
	2) MAXIM ELENA DEFUNCT:Da	

C. Partea III. SARCINI .


Inscrieri privind dezmembramintele dreptului de proprietate, drepturi reale de garanție și sarcini	Referințe
NU SUNT	

Anexa Nr. 1 La Partea I

Teren

Nr cadastral	Suprafața (mp)*	Observații / Referințe
	2.300	

* Suprafața este determinată în planul de proiecție Stereo 70.



Date referitoare la teren

Crt	Categorie folosință	Intravilan	Suprafața (mp)	Tarla	Parcelă	Nr. topo	Observații / Referințe
1	arabil	NU	2.300	41	274	-	

Lungime Segmente

1) Valorile lungimilor segmentelor sunt obținute din proiecție în plan.

Punct început	X / Y	Punct sfârșit	X / Y	Lungime segment (** (m)
1	605.152,359 650.144,719	2	605.145,968 650.149,627	8.058
2	605.145,968 650.149,627	3	604.922,535 649.962,404	291.504
3	604.922,535 649.962,404	4	604.927,557 649.956,349	7.866
4	604.927,557 649.956,349	1	605.152,359 650.144,719	293.29

** Lungimile segmentelor sunt determinate în planul de proiecție Stereo 70 și sunt rotunjite la 1 milimetru.

***** Distanţa dintre puncte este formată din segmente cumulate ce sunt mai mici decât valoarea 1 milimetru.**

**DATE DESPRE IMOBILUL NR. 3512**

Oficiul de Cadastru și Publicitate Imobiliară SUCEAVA
Biroul de Cadastru și Publicitate Imobiliară Falticeni

A. Partea I. Descrierea imobilului

TEREN Extravilan

Adresa: Jud. Suceava

Nr. Crt	Nr cadastral Nr. topografic	Suprafața* (mp)	Observații / Referințe
A1		580	Sector cadastral:37 Teren neimprejmut;

B. Partea II. Proprietari și acte

Inscrieri privitoare la dreptul de proprietate și alte drepturi reale		Referințe
/		
Act Normativ nr. 7, din 13/03/1996 emis de PARLAMENT;		
B1	Inscrierea posesiei, drept de PROPRIETATE, dobandit prin Constituire, cota actuala 1/1, cota initiala 1/1 1) NEIDENTIFICAT NEIDENTIFICAT	A1
B2	se notează mențiunea proprietar neidentificat 1) NEIDENTIFICAT NEIDENTIFICAT	A1

C. Partea III. SARCINI .


Inscrieri privind dezmembramintele dreptului de proprietate, drepturi reale de garanție și sarcini	Referințe
NU SUNT	

Anexa Nr. 1 La Partea I

Teren

Nr cadastral	Suprafața (mp)*	Observații / Referințe
	580	

* Suprafața este determinată în planul de proiecție Stereo 70.



Date referitoare la teren

Crt	Categorie folosință	Intravilan	Suprafața (mp)	Tarla	Parcelă	Nr. topo	Observații / Referințe
1	arabil	NU	580	41	274	-	

Lungime Segmente

1) Valorile lungimilor segmentelor sunt obținute din proiecție în plan.

Punct început	X / Y	Punct sfârșit	X / Y	Lungime segment (** (m)
1	605.154,684 650.143,097	2	605.152,359 650.144,719	2.835
2	605.152,359 650.144,719	3	604.927,557 649.956,349	293.29
3	604.927,557 649.956,349	4	604.928,334 649.955,413	1.216
4	604.928,334 649.955,413	1	605.154,684 650.143,097	294.041

** Lungimile segmentelor sunt determinate în planul de proiecție Stereo 70 și sunt rotunjite la 1 milimetru.

***** Distanţa dintre puncte este formată din segmente cumulate ce sunt mai mici decât valoarea 1 milimetru.**

**DATE DESPRE IMOBILUL NR. 3513**

Oficiul de Cadastru și Publicitate Imobiliară SUCEAVA
Biroul de Cadastru și Publicitate Imobiliară Falticeni

A. Partea I. Descrierea imobilului

TEREN Extravilan

Adresa: Jud. Suceava

Nr. Crt	Nr cadastral Nr. topografic	Suprafața* (mp)	Observații / Referințe
A1	34054	4.200	Sector cadastral:37 Teren neimprejmuit;

B. Partea II. Proprietari și acte

Inscrieri privitoare la dreptul de proprietate și alte drepturi reale	Referințe
25929 / 26/10/2020	
Hotarare Judecatoreasca nr. 921, din 27/03/2009 emis de Judecatoria Targu Neamt;	
B2	A1
Intabulare, drept de PROPRIETATE, dobandit prin Hotarare Judecatoreasca, cota actuala 1/1, cota initiala 1/1 1) PATEA DOINA	

C. Partea III. SARCINI .


Inscrieri privind dezmembramintele dreptului de proprietate, drepturi reale de garanție și sarcini	Referințe
NU SUNT	

Anexa Nr. 1 La Partea I

Teren

Nr cadastral	Suprafața (mp)*	Observații / Referințe
34054	4.200	

* Suprafața este determinată în planul de proiecție Stereo 70.



Date referitoare la teren

Crt	Categorie folosință	Intravilan	Suprafața (mp)	Tarla	Parcelă	Nr. topo	Observații / Referințe
1	arabil	NU	4.200	41	274	-	

Lungime Segmente

1) Valorile lungimilor segmentelor sunt obținute din proiecție în plan.

Punct început	X / Y	Punct sfârșit	X / Y	Lungime segment (** (m)
1	605.166,757 650.134,674	2	605.154,684 650.143,097	14.72
2	605.154,684 650.143,097	3	604.928,334 649.955,413	294.041
3	604.928,334 649.955,413	4	604.930,317 649.953,021	3.107
4	604.930,317 649.953,021	5	604.933,587 649.949,08	5.121
5	604.933,587 649.949,08	6	604.937,393 649.944,492	5.961

Punct început	X / Y	Punct sfârșit	X / Y	Lungime segment (** (m)
6	604.937,393 649.944,492	1	605.166,757 650.134,674	297.955

** Lungimile segmentelor sunt determinate în planul de proiecție Stereo 70 și sunt rotunjite la 1 milimetru.

*** Distanța dintre puncte este formată din segmente cumulate ce sunt mai mici decât valoarea 1 milimetru.

**DATE DESPRE IMOBILUL NR. 3514**

Oficiul de Cadastru și Publicitate Imobiliară SUCEAVA
Biroul de Cadastru și Publicitate Imobiliară Falticeni

A. Partea I. Descrierea imobilului

TEREN Extravilan

Adresa: Jud. Suceava

Nr. Crt	Nr cadastral Nr. topografic	Suprafața* (mp)	Observații / Referințe
A1		3.600	Sector cadastral:37 Teren neimprejmut;

B. Partea II. Proprietari și acte

Inscrieri privitoare la dreptul de proprietate și alte drepturi reale		Referințe
/		
Act Administrativ nr. 786, din 22/12/1995 emis de CJPSDPAT Suceava;		
B1	Intabulare, drept de PROPRIETATE, dobandit prin Reconstituire, cota actuala 1/2, cota initiala 1/2 1) DASCĂLU LEONORA DEFUNCT:Da	A1
Act Notarial nr. 70, din 19/03/1998 emis de BNP Lăcrămioara Ciobîcă;		
B2	Intabulare, drept de PROPRIETATE, dobandit prin Succesiune, cota actuala 1/8, cota initiala 1/8 1) DASCĂLU MARIA DEFUNCT:Da	A1
B3	Intabulare, drept de PROPRIETATE, dobandit prin Succesiune, cota actuala 1/8, cota initiala 1/8 1) DASCĂLU CONSTANTIN	A1
B4	Intabulare, drept de PROPRIETATE, dobandit prin Succesiune, cota actuala 1/8, cota initiala 1/8 1) COZMA ELENA	A1
B5	Intabulare, drept de PROPRIETATE, dobandit prin Succesiune, cota actuala 1/8, cota initiala 1/8 1) PÎNZAR ANA	A1

C. Partea III. SARCINI .

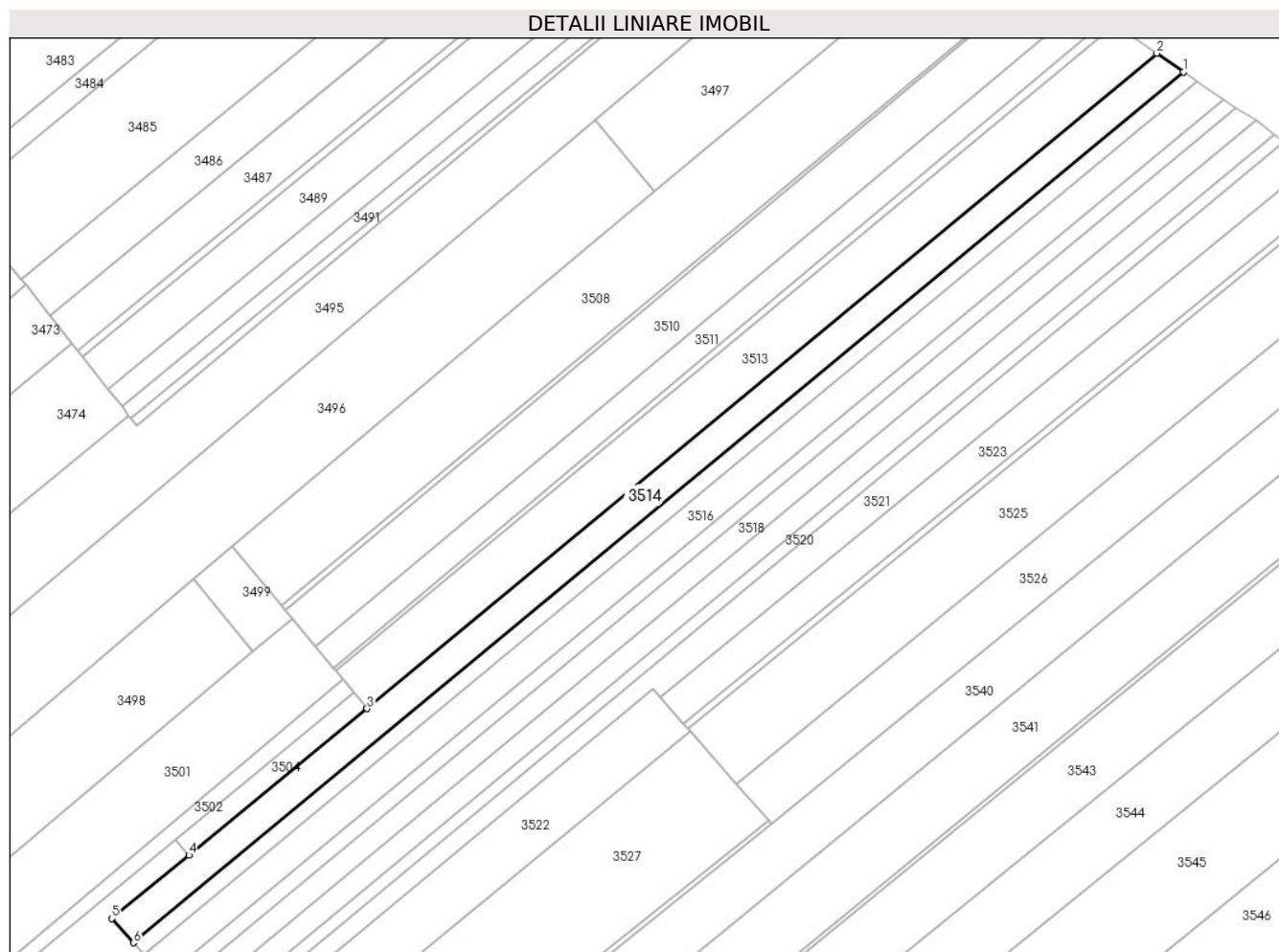
Inscrieri privind dezmembramintele dreptului de proprietate, drepturi reale de garanție și sarcini	Referințe
NU SUNT	

Anexa Nr. 1 La Partea I

Teren

Nr cadastral	Suprafața (mp)*	Observații / Referințe
	3.600	

* Suprafața este determinată în planul de proiecție Stereo 70.



Date referitoare la teren

Crt	Categorie folosință	Intravilan	Suprafața (mp)	Tarla	Parcelă	Nr. topo	Observații / Referințe
1	arabil	NU	3.600	41	274	-	

Lungime Segmente

1) Valorile lungimilor segmentelor sunt obținute din proiecție în plan.

Punct început	X / Y	Punct sfârșit	X / Y	Lungime segment (** (m)
1	605.174,473 650.129,291	2	605.166,757 650.134,674	9.408
2	605.166,757 650.134,674	3	604.937,393 649.944,492	297.955
3	604.937,393 649.944,492	4	604.885,67 649.901,954	66.969
4	604.885,67 649.901,954	5	604.863,326 649.883,577	28.93
5	604.863,326 649.883,577	6	604.869,644 649.876,535	9.461

Punct început	X / Y	Punct sfârșit	X / Y	Lungime segment (** (m)
6	604.869,644 649.876,535	1	605.174,473 650.129,291	395.988

** Lungimile segmentelor sunt determinate în planul de proiecție Stereo 70 și sunt rotunjite la 1 milimetru.

*** Distanța dintre puncte este formată din segmente cumulate ce sunt mai mici decât valoarea 1 milimetru.

**DATE DESPRE IMOBILUL NR. 3515**

Oficiul de Cadastru și Publicitate Imobiliară SUCEAVA
Biroul de Cadastru și Publicitate Imobiliară Falticeni

A. Partea I. Descrierea imobilului

TEREN Extravilan

Adresa: Jud. Suceava

Nr. Crt	Nr cadastral Nr. topografic	Suprafața* (mp)	Observații / Referințe
A1		1.800	Sector cadastral:37 Teren neimprejmuit;

B. Partea II. Proprietari și acte

Inscrieri privitoare la dreptul de proprietate și alte drepturi reale		Referințe
/		
Act Notarial nr. 44, din 10/12/2021 emis de BNP Liuță Elena Daniela;		
B1	Intabulare, drept de PROPRIETATE, dobandit prin Succesiune, cota actuala 3/8, cota initiala 3/8 1) GÎSCĂ DORINA	A1
B2	Intabulare, drept de PROPRIETATE, dobandit prin Succesiune, cota actuala 5/8, cota initiala 5/8 1) GÎSCĂ DORINA	A1

C. Partea III. SARCINI .

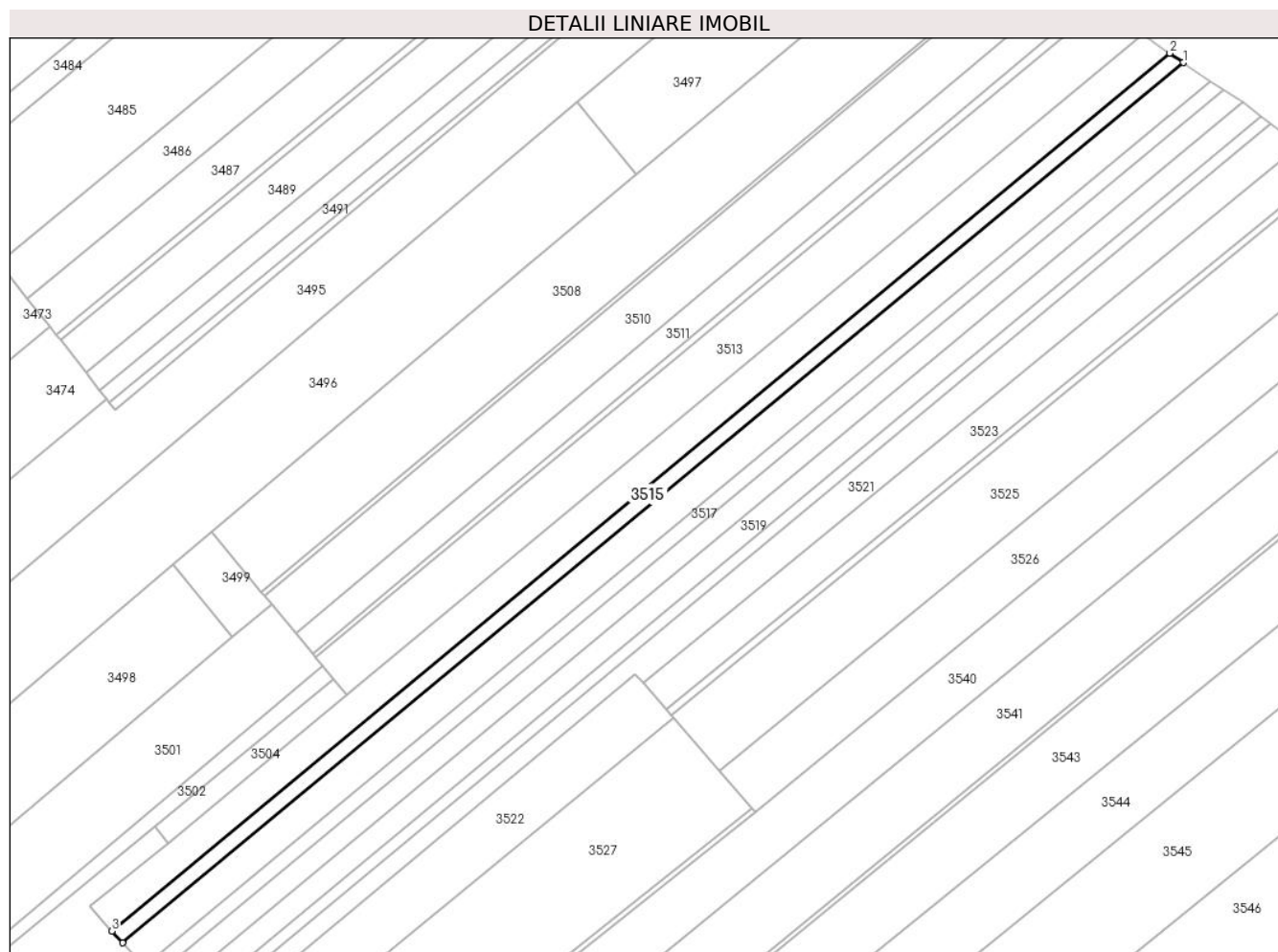
Inscrieri privind dezmembramintele dreptului de proprietate, drepturi reale de garanție și sarcini	Referințe
NU SUNT	

Anexa Nr. 1 La Partea I

Teren

Nr cadastral	Suprafața (mp)*	Observații / Referințe
	1.800	

* Suprafața este determinată în planul de proiecție Stereo 70.



Date referitoare la teren

Crt	Categorie folosință	Intravilan	Suprafața (mp)	Tarla	Parcelă	Nr. topo	Observații / Referințe
1	arabil	NU	1.800	41	274	-	

Lungime Segmente

1) Valorile lungimilor segmentelor sunt obținute din proiecție în plan.

Punct început	X / Y	Punct sfârșit	X / Y	Lungime segment (** (m)
1	605.178,335 650.126,597	2	605.174,473 650.129,291	4.709
2	605.174,473 650.129,291	3	604.869,644 649.876,535	395.988
3	604.869,644 649.876,535	4	604.872,678 649.873,153	4.543
4	604.872,678 649.873,153	1	605.178,335 650.126,597	397.064

** Lungimile segmentelor sunt determinate în planul de proiecție Stereo 70 și sunt rotunjite la 1 milimetru.

***** Distanţa dintre puncte este formată din segmente cumulate ce sunt mai mici decât valoarea 1 milimetru.**

**DATE DESPRE IMOBILUL NR. 3516**

Oficiul de Cadastru și Publicitate Imobiliară SUCEAVA
Biroul de Cadastru și Publicitate Imobiliară Falticeni

A. Partea I. Descrierea imobilului

TEREN Extravilan

Adresa: Jud. Suceava

Nr. Crt	Nr cadastral Nr. topografic	Suprafața* (mp)	Observații / Referințe
A1		3.600	Sector cadastral:37 Teren neimprejmuit;

B. Partea II. Proprietari și acte

Inscrieri privitoare la dreptul de proprietate și alte drepturi reale		Referințe
/		
Act Notarial nr. 2691, din 16/12/2009 emis de BNP Maria Apostol;		
B1	Intabulare, drept de PROPRIETATE, dobandit prin lesire Din Indiviziune, cota actuala 1/1, cota initiala 1/1 1) PINTILIE ANA -ANCUTA	A1

C. Partea III. SARCINI .

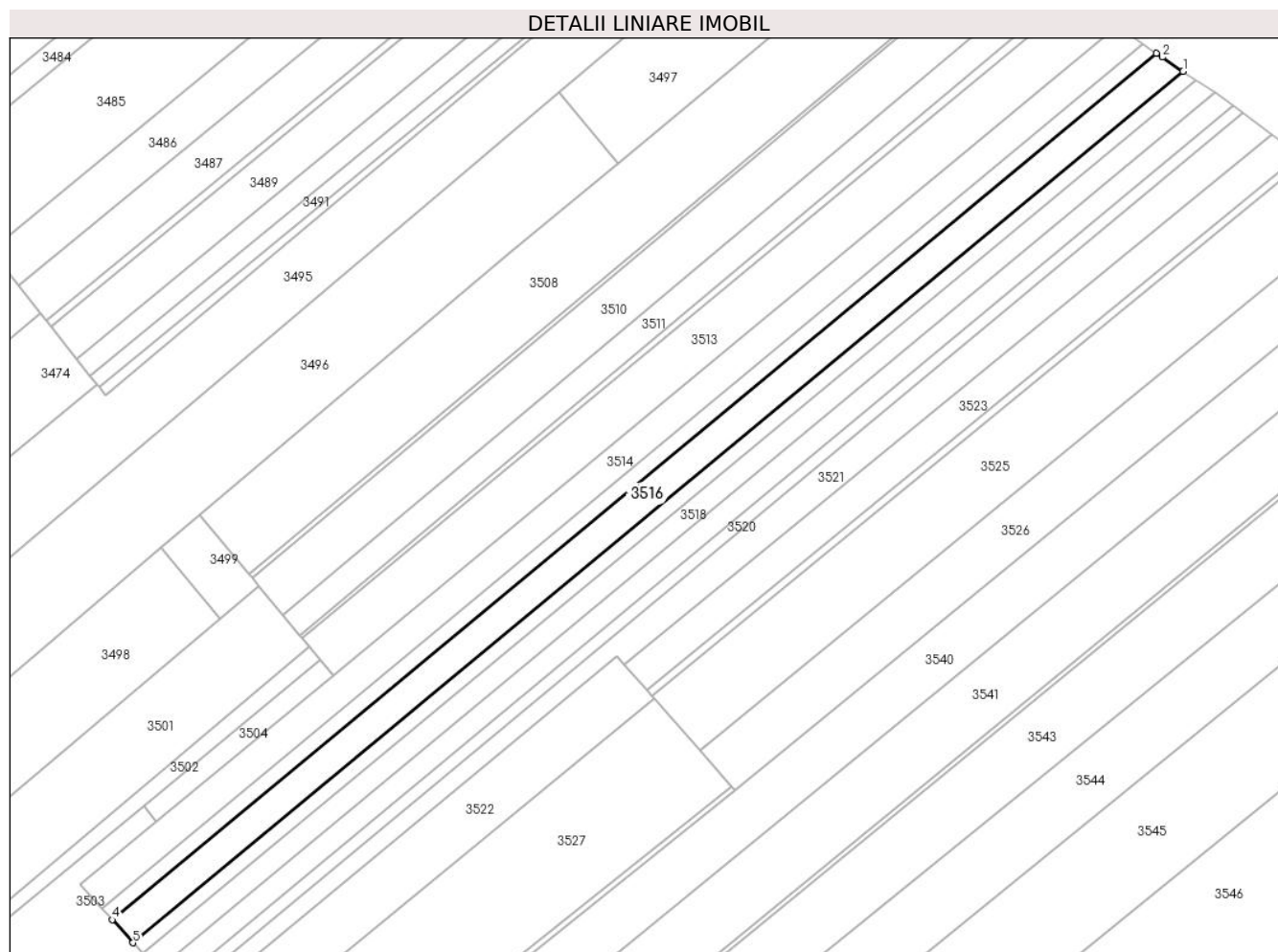
Inscrieri privind dezmembramintele dreptului de proprietate, drepturi reale de garanție și sarcini	Referințe
NU SUNT	

Anexa Nr. 1 La Partea I

Teren

Nr cadastral	Suprafața (mp)*	Observații / Referințe
	3.600	

* Suprafața este determinată în planul de proiecție Stereo 70.



Date referitoare la teren

Crt	Categorie folosință	Intravilan	Suprafața (mp)	Tarla	Parcelă	Nr. topo	Observații / Referințe
1	arabil	NU	3.600	41	274	-	

Lungime Segmente

1) Valorile lungimilor segmentelor sunt obținute din proiecție în plan.

Punct început	X / Y	Punct sfârșit	X / Y	Lungime segment (** (m)
1	605.186,146 650.121,329	2	605.180,016 650.125,424	7.372
2	605.180,016 650.125,424	3	605.178,335 650.126,597	2.05
3	605.178,335 650.126,597	4	604.872,678 649.873,153	397.064
4	604.872,678 649.873,153	5	604.878,72 649.866,419	9.048
5	604.878,72 649.866,419	1	605.186,146 650.121,329	399.362

**** Lungimile segmentelor sunt determinate în planul de proiecție Stereo 70 și sunt rotunjite la 1 milimetru.**

***** Distanța dintre puncte este formată din segmente cumulate ce sunt mai mici decât valoarea 1 milimetru.**

**DATE DESPRE IMOBILUL NR. 3517**

Oficiul de Cadastru și Publicitate Imobiliară SUCEAVA
Biroul de Cadastru și Publicitate Imobiliară Falticeni

A. Partea I. Descrierea imobilului

TEREN Extravilan

Adresa: Jud. Suceava

Nr. Crt	Nr cadastral Nr. topografic	Suprafața* (mp)	Observații / Referințe
A1		1.700	Sector cadastral:37 Teren neimprejmut;

B. Partea II. Proprietari și acte

Inscrieri privitoare la dreptul de proprietate și alte drepturi reale		Referințe
/		
Act Administrativ nr. 1007, din 17/08/1995 emis de CJPSDPAT Suceava;		
B1	Intabulare, drept de PROPRIETATE, dobândit prin Reconstituire, cota actuala 1/1, cota initiala 1/1 1) RUSU AUREL, lipsă CNP proprietar 2) MECHEA NATALIA, lipsă CNP proprietar 3) LUPU MARIA, lipsă CNP proprietar 4) RUSU VASILE, lipsă CNP proprietar 5) PEIU IOAN, lipsă CNP proprietar 6) RUSU COSTICA, lipsă CNP proprietar 7) PEIU COSTACHE, lipsă CNP proprietar 8) NECHITA MATEI, lipsă CNP proprietar 9) NECHITA VASILE, lipsă CNP proprietar 10) NECHITA ALEXANDRU, lipsă CNP proprietar 11) LEMNARU DUMITRU, lipsă CNP proprietar 12) LEMNARU COSTACHE, lipsă CNP proprietar 13) MACOVEI ANICA, lipsă CNP proprietar	A1

C. Partea III. SARCINI .

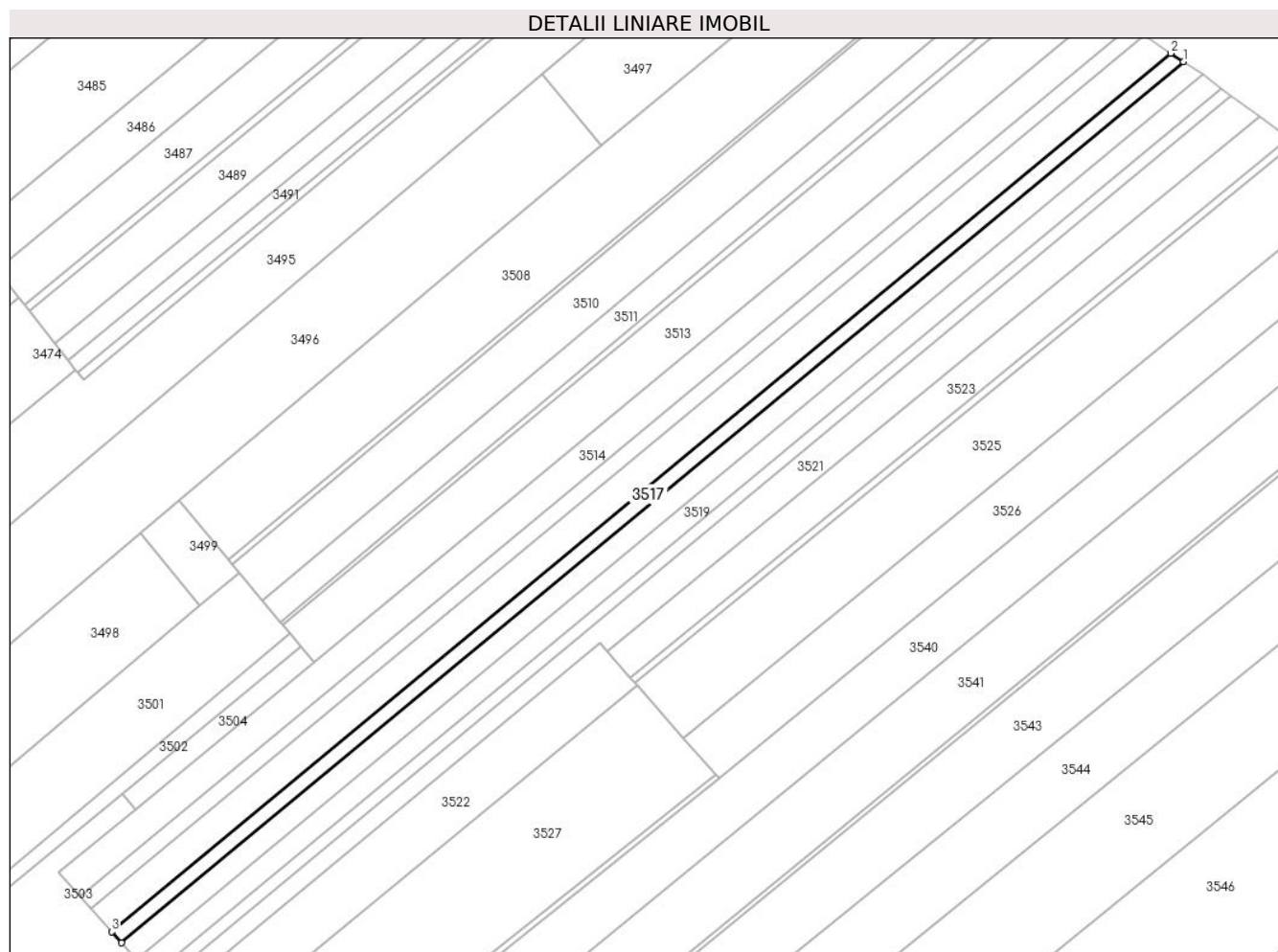
Inscrieri privind dezmembramintele dreptului de proprietate, drepturi reale de garanție și sarcini	Referințe
NU SUNT	

Anexa Nr. 1 La Partea I

Teren

Nr cadastral	Suprafața (mp)*	Observații / Referințe
	1.700	

* Suprafața este determinată în planul de proiecție Stereo 70.



Date referitoare la teren

Crt	Categorie folosință	Intravilan	Suprafața (mp)	Tarla	Parcelă	Nr. topo	Observații / Referințe
1	arabil	NU	1.700	41	274	-	

Lungime Segmente

1) Valorile lungimilor segmentelor sunt obținute din proiecție în plan.

Punct început	X / Y	Punct sfârșit	X / Y	Lungime segment (** (m)
1	605.189,834 650.118,865	2	605.186,146 650.121,329	4.436
2	605.186,146 650.121,329	3	604.878,72 649.866,419	399.362
3	604.878,72 649.866,419	4	604.881,561 649.863,252	4.254
4	604.881,561 649.863,252	1	605.189,834 650.118,865	400.462

** Lungimile segmentelor sunt determinate în planul de proiecție Stereo 70 și sunt rotunjite la 1 milimetru.

***** Distanţa dintre puncte este formată din segmente cumulate ce sunt mai mici decât valoarea 1 milimetru.**

**DATE DESPRE IMOBILUL NR. 3518**

Oficiul de Cadastru și Publicitate Imobiliară SUCEAVA
Biroul de Cadastru și Publicitate Imobiliară Falticeni

A. Partea I. Descrierea imobilului

TEREN Extravilan

Adresa: Jud. Suceava

Nr. Crt	Nr cadastral Nr. topografic	Suprafața* (mp)	Observații / Referințe
A1	33954	2.600	Sector cadastral:37 Teren neimprejmuit;

B. Partea II. Proprietari și acte

Inscrieri privitoare la dreptul de proprietate și alte drepturi reale		Referințe
10650 / 27/04/2021		
Act Notarial nr. 743, din 26/04/2021 emis de BNP Dîmbu Bogdan-Dumitru;		
B4	Intabulare, drept de PROPRIETATE bun propriu, dobandit prin Convenție, cota actuala 1/2, cota initiala 1/2 1) MIHĂILĂ DUMITRU, casatorit	A1
B5	Intabulare, drept de PROPRIETATE bun propriu, dobandit prin Convenție, cota actuala 1/2, cota initiala 1/2 1) MIHĂILĂ VALERICA, casatorita	A1

C. Partea III. SARCINI .

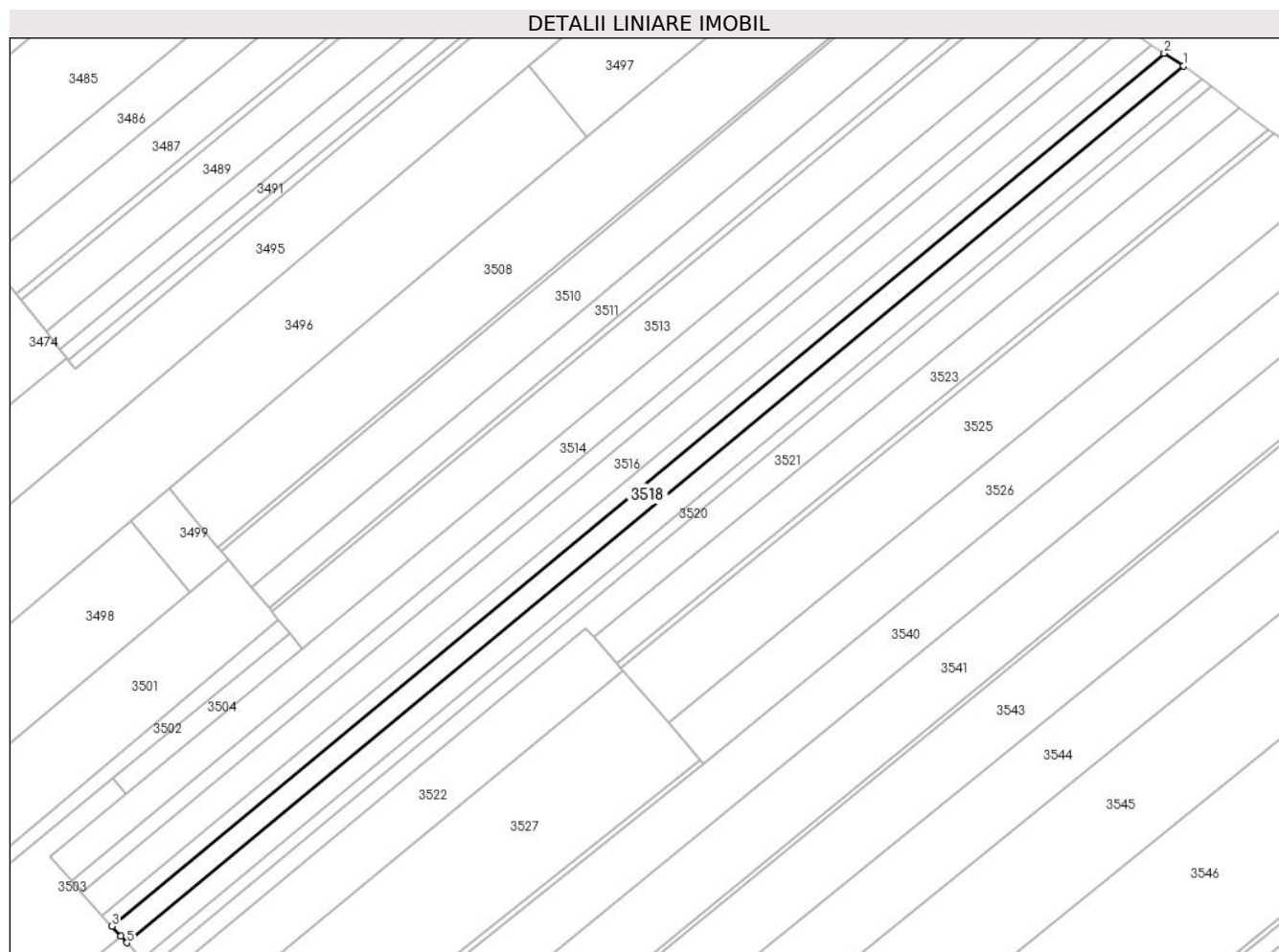
Inscrieri privind dezmembramintele dreptului de proprietate, drepturi reale de garanție și sarcini	Referințe
NU SUNT	

Anexa Nr. 1 La Partea I

Teren

Nr cadastral	Suprafața (mp)*	Observații / Referințe
33954	2.600	

* Suprafața este determinată în planul de proiecție Stereo 70.



Date referitoare la teren

Crt	Categorie folosință	Intravilan	Suprafața (mp)	Tarla	Parcelă	Nr. topo	Observații / Referințe
1	arabil	NU	2.600	41	274	-	

Lungime Segmente

1) Valorile lungimilor segmentelor sunt obținute din proiecție în plan.

Punct început	X / Y	Punct sfârșit	X / Y	Lungime segment (** (m)
1	605.195,455 650.115,109	2	605.189,834 650.118,865	6.76
2	605.189,834 650.118,865	3	604.881,561 649.863,252	400.462
3	604.881,561 649.863,252	4	604.884,16 649.860,355	3.893
4	604.884,16 649.860,355	5	604.885,891 649.858,426	2.591
5	604.885,891 649.858,426	1	605.195,455 650.115,109	402.139

**** Lungimile segmentelor sunt determinate în planul de proiecție Stereo 70 și sunt rotunjite la 1 milimetru.**

***** Distanța dintre puncte este formată din segmente cumulate ce sunt mai mici decât valoarea 1 milimetru.**

**DATE DESPRE IMOBILUL NR. 3519**

Oficiul de Cadastru și Publicitate Imobiliară SUCEAVA
Biroul de Cadastru și Publicitate Imobiliară Falticeni

A. Partea I. Descrierea imobilului

TEREN Extravilan

Adresa: Jud. Suceava

Nr. Crt	Nr cadastral Nr. topografic	Suprafața* (mp)	Observații / Referințe
A1		2.600	Sector cadastral:37 Teren neimprejmuit;

B. Partea II. Proprietari și acte

Inscrieri privitoare la dreptul de proprietate și alte drepturi reale		Referințe
/		
Act Administrativ nr. 727, din 22/12/1994 emis de CJPSDPAT Suceava;		
B1	Intabulare, drept de PROPRIETATE, dobandit prin Constituire, cota actuala 1/1, cota initiala 1/1 1) PAVEL MARIA	A1

C. Partea III. SARCINI .

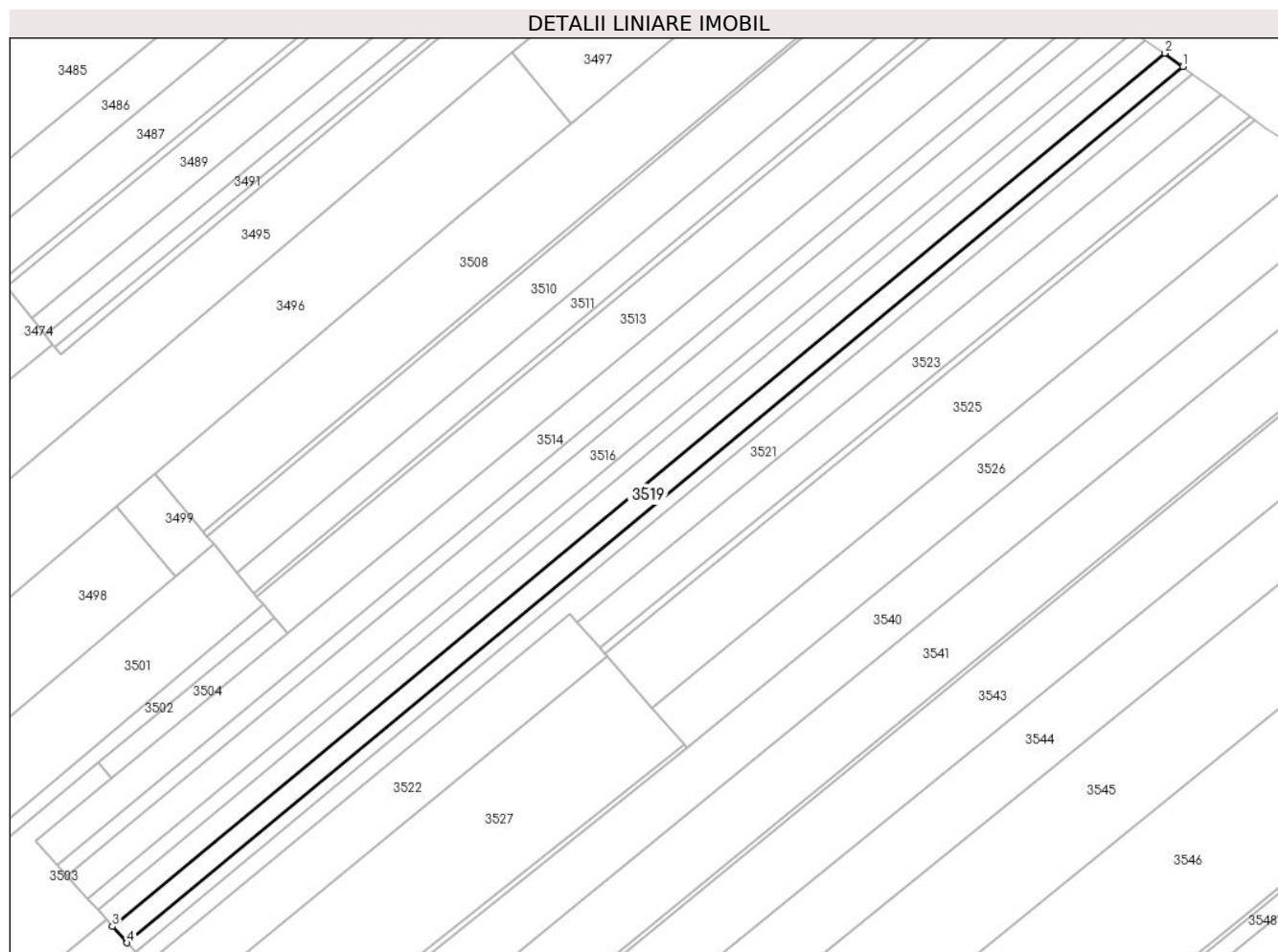
Inscrieri privind dezmembramintele dreptului de proprietate, drepturi reale de garanție și sarcini	Referințe
NU SUNT	

Anexa Nr. 1 La Partea I

Teren

Nr cadastral	Suprafața (mp)*	Observații / Referințe
	2.600	

* Suprafața este determinată în planul de proiecție Stereo 70.



Date referitoare la teren

Crt	Categorie folosință	Intravilan	Suprafața (mp)	Tarla	Parcelă	Nr. topo	Observații / Referințe
1	arabil	NU	2.600	41	274	-	

Lungime Segmente

1) Valorile lungimilor segmentelor sunt obținute din proiecție în plan.

Punct început	X / Y	Punct sfârșit	X / Y	Lungime segment (** (m)
1	605.200,797 650.111,153	2	605.195,455 650.115,109	6.647
2	605.195,455 650.115,109	3	604.885,891 649.858,426	402.139
3	604.885,891 649.858,426	4	604.890,238 649.853,645	6.462
4	604.890,238 649.853,645	1	605.200,797 650.111,153	403.432

** Lungimile segmentelor sunt determinate în planul de proiecție Stereo 70 și sunt rotunjite la 1 milimetru.

***** Distanţa dintre puncte este formată din segmente cumulate ce sunt mai mici decât valoarea 1 milimetru.**

**DATE DESPRE IMOBILUL NR. 3520**

Oficiul de Cadastru și Publicitate Imobiliară SUCEAVA
Biroul de Cadastru și Publicitate Imobiliară Falticeni

A. Partea I. Descrierea imobilului

TEREN Extravilan

Adresa: Jud. Suceava

Nr. Crt	Nr cadastral Nr. topografic	Suprafața* (mp)	Observații / Referințe
A1		1.400	Sector cadastral:37 Teren neimprejmuit;

B. Partea II. Proprietari și acte

Inscrieri privitoare la dreptul de proprietate și alte drepturi reale		Referințe
/		
Act Administrativ nr. 726, din 22/12/1994 emis de CJPSDPAT Suceava;		
B1	Intabulare, drept de PROPRIETATE, dobandit prin Adjudecare, cota actuala 1/1, cota initiala 1/1 1) PAVEL ION	A1

C. Partea III. SARCINI .

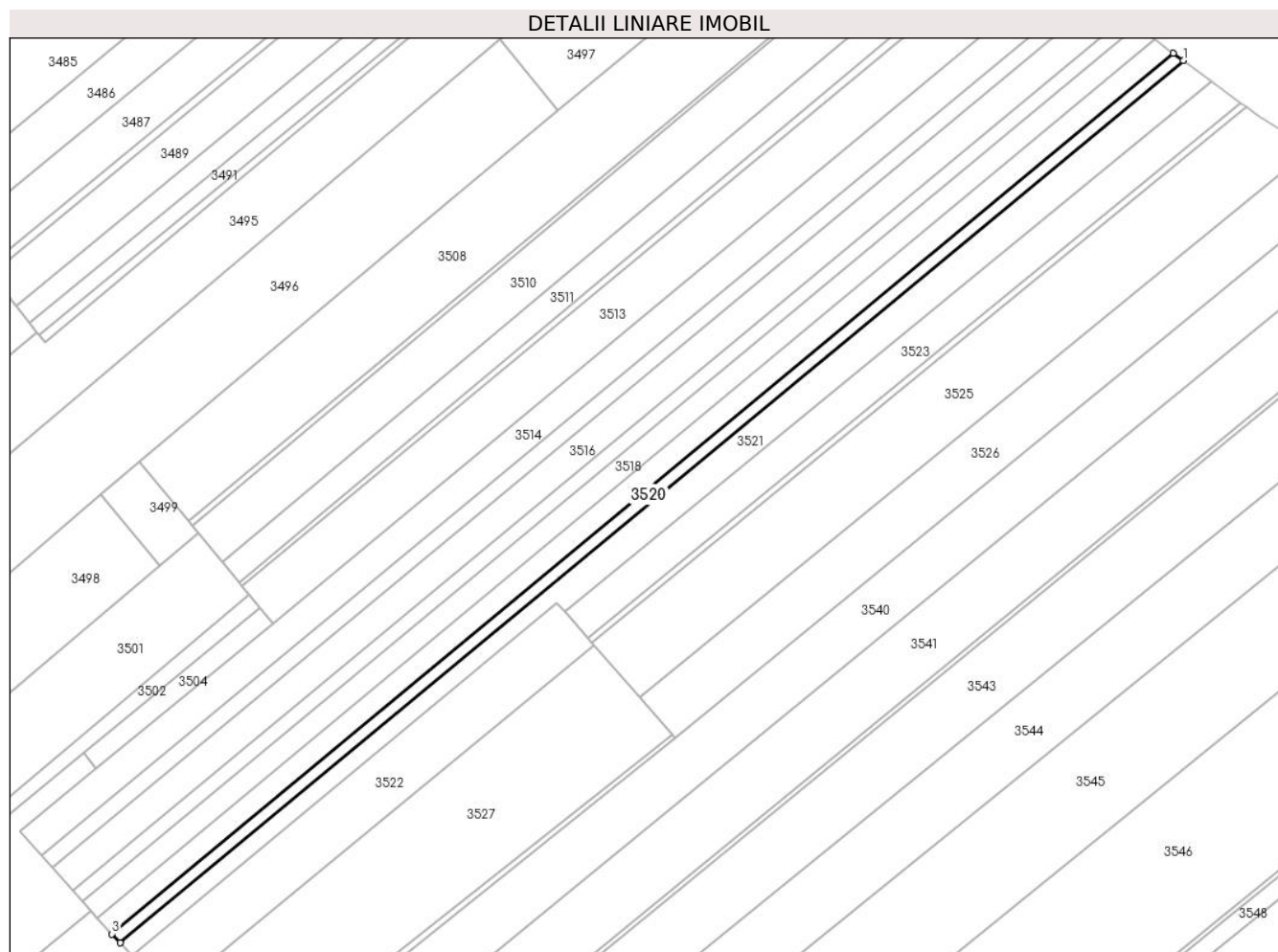
Inscrieri privind dezmembramintele dreptului de proprietate, drepturi reale de garanție și sarcini	Referințe
NU SUNT	

Anexa Nr. 1 La Partea I

Teren

Nr cadastral	Suprafața (mp)*	Observații / Referințe
	1.400	

* Suprafața este determinată în planul de proiecție Stereo 70.



Date referitoare la teren

Crt	Categorie folosință	Intravilan	Suprafața (mp)	Tarla	Parcelă	Nr. topo	Observații / Referințe
1	arabil	NU	1.400	41	274	-	

Lungime Segmente

1) Valorile lungimilor segmentelor sunt obținute din proiecție în plan.

Punct început	X / Y	Punct sfârșit	X / Y	Lungime segment (** (m)
1	605.203,666 650.109,029	2	605.200,797 650.111,153	3.57
2	605.200,797 650.111,153	3	604.890,238 649.853,645	403.432
3	604.890,238 649.853,645	4	604.892,573 649.851,077	3.471
4	604.892,573 649.851,077	1	605.203,666 650.109,029	404.126

** Lungimile segmentelor sunt determinate în planul de proiecție Stereo 70 și sunt rotunjite la 1 milimetru.

***** Distanţa dintre puncte este formată din segmente cumulate ce sunt mai mici decât valoarea 1 milimetru.**

**DATE DESPRE IMOBILUL NR. 3521**

Oficiul de Cadastru și Publicitate Imobiliară SUCEAVA
Biroul de Cadastru și Publicitate Imobiliară Falticeni

A. Partea I. Descrierea imobilului

TEREN Extravilan

Adresa: Jud. Suceava

Nr. Crt	Nr cadastral Nr. topografic	Suprafața* (mp)	Observații / Referințe
A1		3.100	Sector cadastral:37 Teren neimprejmuit;

B. Partea II. Proprietari și acte

Inscrieri privitoare la dreptul de proprietate și alte drepturi reale		Referințe
/		
Act Normativ nr. 7, din 13/03/1996 emis de PARLAMENT;		
B1	Inscrierea posesiei, drept de PROPRIETATE, dobandit prin Constituire, cota actuala 1/1, cota initiala 1/1 1) NEIDENTIFICAT NEIDENTIFICAT	A1
B2	se notează mențiunea proprietar neidentificat 1) NEIDENTIFICAT NEIDENTIFICAT	A1

C. Partea III. SARCINI .

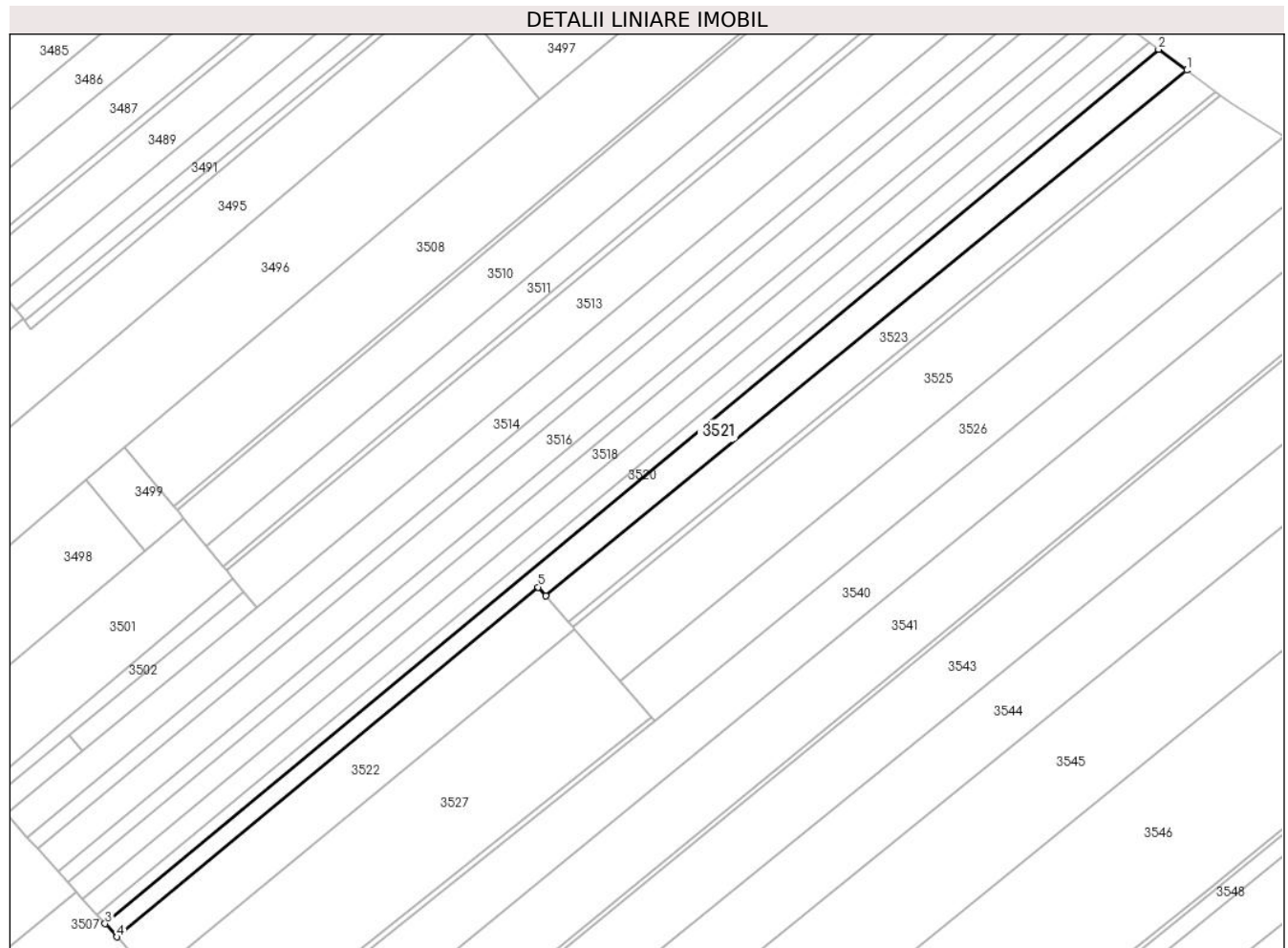
Inscrieri privind dezmembramintele dreptului de proprietate, drepturi reale de garanție și sarcini	Referințe
NU SUNT	

Anexa Nr. 1 La Partea I

Teren

Nr cadastral	Suprafața (mp)*	Observații / Referințe
	3.100	

* Suprafața este determinată în planul de proiecție Stereo 70.



Date referitoare la teren

Crt	Categorie folosință	Intravilan	Suprafața (mp)	Tarla	Parcelă	Nr. topo	Observații / Referințe
1	arabil	NU	3.100	41	274	-	

Lungime Segmente

1) Valorile lungimilor segmentelor sunt obținute din proiecție în plan.

Punct început	X / Y	Punct sfârșit	X / Y	Lungime segment (** (m)
1	605.211,987 650.102,866	2	605.203,666 650.109,029	10.355
2	605.203,666 650.109,029	3	604.892,573 649.851,077	404.126
3	604.892,573 649.851,077	4	604.896,018 649.847,212	5.177
4	604.896,018 649.847,212	5	605.020,468 649.950,393	161.66
5	605.020,468 649.950,393	6	605.022,675 649.947,87	3.353

Punct început	X / Y	Punct sfârșit	X / Y	Lungime segment (** (m)
6	605.022,675 649.947,87	1	605.211,987 650.102,866	244.669

** Lungimile segmentelor sunt determinate în planul de proiecție Stereo 70 și sunt rotunjite la 1 milimetru.

*** Distanța dintre puncte este formată din segmente cumulate ce sunt mai mici decât valoarea 1 milimetru.

**DATE DESPRE IMOBILUL NR. 3522**

Oficiul de Cadastru și Publicitate Imobiliară SUCEAVA
Biroul de Cadastru și Publicitate Imobiliară Falticeni

A. Partea I. Descrierea imobilului

TEREN Extravilan

Adresa: Jud. Suceava

Nr. Crt	Nr cadastral Nr. topografic	Suprafața* (mp)	Observații / Referințe
A1		2.600	Sector cadastral:37 Teren neimprejmuit;

B. Partea II. Proprietari și acte

Inscrieri privitoare la dreptul de proprietate și alte drepturi reale		Referințe
/		
Act Administrativ nr. 1056, din 17/08/1995 emis de CJPSDPAT Suceava;		
B1	Intabulare, drept de PROPRIETATE, dobandit prin Reconstituire, cota actuala 1/1, cota initiala 1/1 1) ZAHARIA MIHAI, lipsă CNP proprietar 2) ZAHARIA CATINCA, lipsă CNP proprietar	A1

C. Partea III. SARCINI .

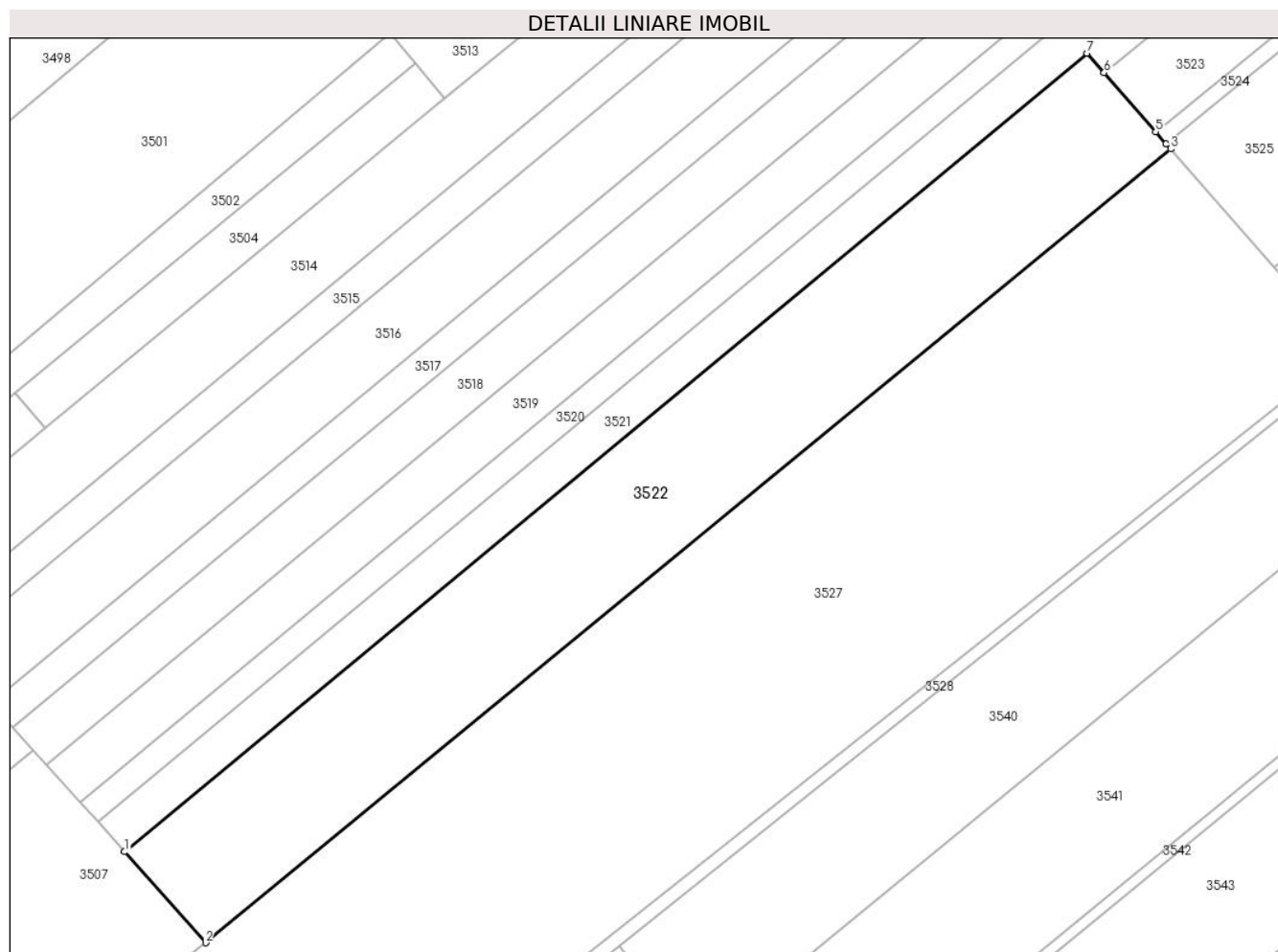
Inscrieri privind dezmembramintele dreptului de proprietate, drepturi reale de garanție și sarcini	Referințe
NU SUNT	

Anexa Nr. 1 La Partea I

Teren

Nr cadastral	Suprafața (mp)*	Observații / Referințe
	2.600	

* Suprafața este determinată în planul de proiecție Stereo 70.



Date referitoare la teren

Crt	Categorie folosință	Intravilan	Suprafața (mp)	Tarla	Parcelă	Nr. topo	Observații / Referințe
1	arabil	NU	2.600	41	274	-	

Lungime Segmente

1) Valorile lungimilor segmentelor sunt obținute din proiecție în plan.

Punct început	X / Y	Punct sfârșit	X / Y	Lungime segment (** (m)
1	604.896,018 649.847,212	2	604.906,505 649.835,45	15.758
2	604.906,505 649.835,45	3	605.031,292 649.938,017	161.53
3	605.031,292 649.938,017	4	605.030,708 649.938,685	0.888
4	605.030,708 649.938,685	5	605.029,362 649.940,224	2.045
5	605.029,362 649.940,224	6	605.022,675 649.947,87	10.157

Punct început	X / Y	Punct sfârșit	X / Y	Lungime segment (** (m)
6	605.022,675 649.947,87	7	605.020,468 649.950,393	3.353
7	605.020,468 649.950,393	1	604.896,018 649.847,212	161.66

** Lungimile segmentelor sunt determinate în planul de proiecție Stereo 70 și sunt rotunjite la 1 milimetru.

*** Distanța dintre puncte este formată din segmente cumulate ce sunt mai mici decât valoarea 1 milimetru.

**DATE DESPRE IMOBILUL NR. 3523**

Oficiul de Cadastru și Publicitate Imobiliară SUCEAVA
Biroul de Cadastru și Publicitate Imobiliară Falticeni

A. Partea I. Descrierea imobilului

TEREN Extravilan

Nr. CF vechi:928

Nr. cadastral vechi:1798

Adresa: Jud. Suceava

Nr. Crt	Nr cadastral Nr. topografic	Suprafața* (mp)	Observații / Referințe
A1	31798	2.495	Sector cadastral:37 Teren neimprejmuit;

B. Partea II. Proprietari și acte

Inscrieri privitoare la dreptul de proprietate și alte drepturi reale		Referințe
6404 / 30/11/2006		
Act Notarial nr. 559, din 01/01/2006 emis de BNP Liuță Elena Daniela;		
B1	Intabulare, drept de PROPRIETATE, dobandit prin Conventie, cota actuala 1/1, cota initiala 1/1 1) BOGDAN CALISTRAT RADU , lipsă CNP proprietar 2) BOGDAN VERONICA <i>OBSERVATII: (provenita din conversia CF 928)</i>	A1

C. Partea III. SARCINI .


Inscrieri privind dezmembramintele dreptului de proprietate, drepturi reale de garanție și sarcini	Referințe
NU SUNT	

Anexa Nr. 1 La Partea I

Teren

Nr cadastral	Suprafața (mp)*	Observații / Referințe
31798	2.495	

* Suprafața este determinată în planul de proiecție Stereo 70.



Date referitoare la teren

Crt	Categorie folosință	Intra vilan	Suprafața (mp)	Tarla	Parcelă	Nr. topo	Observații / Referințe
1	arabil	NU	2.495	41	274	-	

Lungime Segmente

1) Valorile lungimilor segmentelor sunt obținute din proiecție în plan.

Punct început	X / Y	Punct sfârșit	X / Y	Lungime segment (** (m)
1	605.220,401 650.096,635	2	605.211,987 650.102,866	10.47
2	605.211,987 650.102,866	3	605.022,675 649.947,87	244.669
3	605.022,675 649.947,87	4	605.029,362 649.940,224	10.157
4	605.029,362 649.940,224	1	605.220,401 650.096,635	246.902

** Lungimile segmentelor sunt determinate în planul de proiecție Stereo 70 și sunt rotunjite la 1 milimetru.

***** Distanţa dintre puncte este formată din segmente cumulate ce sunt mai mici decât valoarea 1 milimetru.**

**DATE DESPRE IMOBILUL NR. 3524**

Oficiul de Cadastru și Publicitate Imobiliară SUCEAVA
Biroul de Cadastru și Publicitate Imobiliară Falticeni

A. Partea I. Descrierea imobilului

TEREN Extravilan

Adresa: Jud. Suceava

Nr. Crt	Nr cadastral Nr. topografic	Suprafața* (mp)	Observații / Referințe
A1		505	Sector cadastral:37 Teren neimprejmit;

B. Partea II. Proprietari și acte

Inscrieri privitoare la dreptul de proprietate și alte drepturi reale		Referințe
/		
Act Normativ nr. 7, din 13/03/1996 emis de PARLAMENT;		
B1	Inscrierea posesiei, drept de PROPRIETATE, dobandit prin Constituire, cota actuala 1/1, cota initiala 1/1 1) NEIDENTIFICAT NEIDENTIFICAT	A1
B2	se notează mențiunea proprietar neidentificat 1) NEIDENTIFICAT NEIDENTIFICAT	A1

C. Partea III. SARCINI .


Inscrieri privind dezmembramintele dreptului de proprietate, drepturi reale de garanție și sarcini	Referințe
NU SUNT	

Anexa Nr. 1 La Partea I

Teren

Nr cadastral	Suprafața (mp)*	Observații / Referințe
	505	

* Suprafața este determinată în planul de proiecție Stereo 70.



Date referitoare la teren

Crt	Categorie folosință	Intra vilan	Suprafața (mp)	Tarla	Parcelă	Nr. topo	Observații / Referințe
1	arabil	NU	505	41	274	-	

Lungime Segmente

1) Valorile lungimilor segmentelor sunt obținute din proiecție în plan.

Punct început	X / Y	Punct sfârșit	X / Y	Lungime segment (** (m)
1	605.222,095 650.095,381	2	605.220,401 650.096,635	2.108
2	605.220,401 650.096,635	3	605.029,362 649.940,224	246.902
3	605.029,362 649.940,224	4	605.030,708 649.938,685	2.045
4	605.030,708 649.938,685	1	605.222,095 650.095,381	247.351

** Lungimile segmentelor sunt determinate în planul de proiecție Stereo 70 și sunt rotunjite la 1 milimetru.

***** Distanţa dintre puncte este formată din segmente cumulate ce sunt mai mici decât valoarea 1 milimetru.**

**DATE DESPRE IMOBILUL NR. 3525**

Oficiul de Cadastru și Publicitate Imobiliară SUCEAVA
Biroul de Cadastru și Publicitate Imobiliară Falticeni

A. Partea I. Descrierea imobilului

TEREN Extravilan

Adresa: Jud. Suceava

Nr. Crt	Nr cadastral Nr. topografic	Suprafața* (mp)	Observații / Referințe
A1		5.300	Sector cadastral:37 Teren neimprejmuit;

B. Partea II. Proprietari și acte

Inscrieri privitoare la dreptul de proprietate și alte drepturi reale	Referințe
/	
Act Administrativ nr. 979, din 09/06/1995 emis de CJPSDPAT Suceava;	
B1	A1
Intabulare, drept de PROPRIETATE, dobandit prin Reconstituire, cota actuala 1/1, cota initiala 1/1	
1) ȘTEFĂNOAIA DUMITRU, lipsă CNP proprietar	
2) ȘTEFĂNOAIA TEODORINA, lipsă CNP proprietar	

C. Partea III. SARCINI .

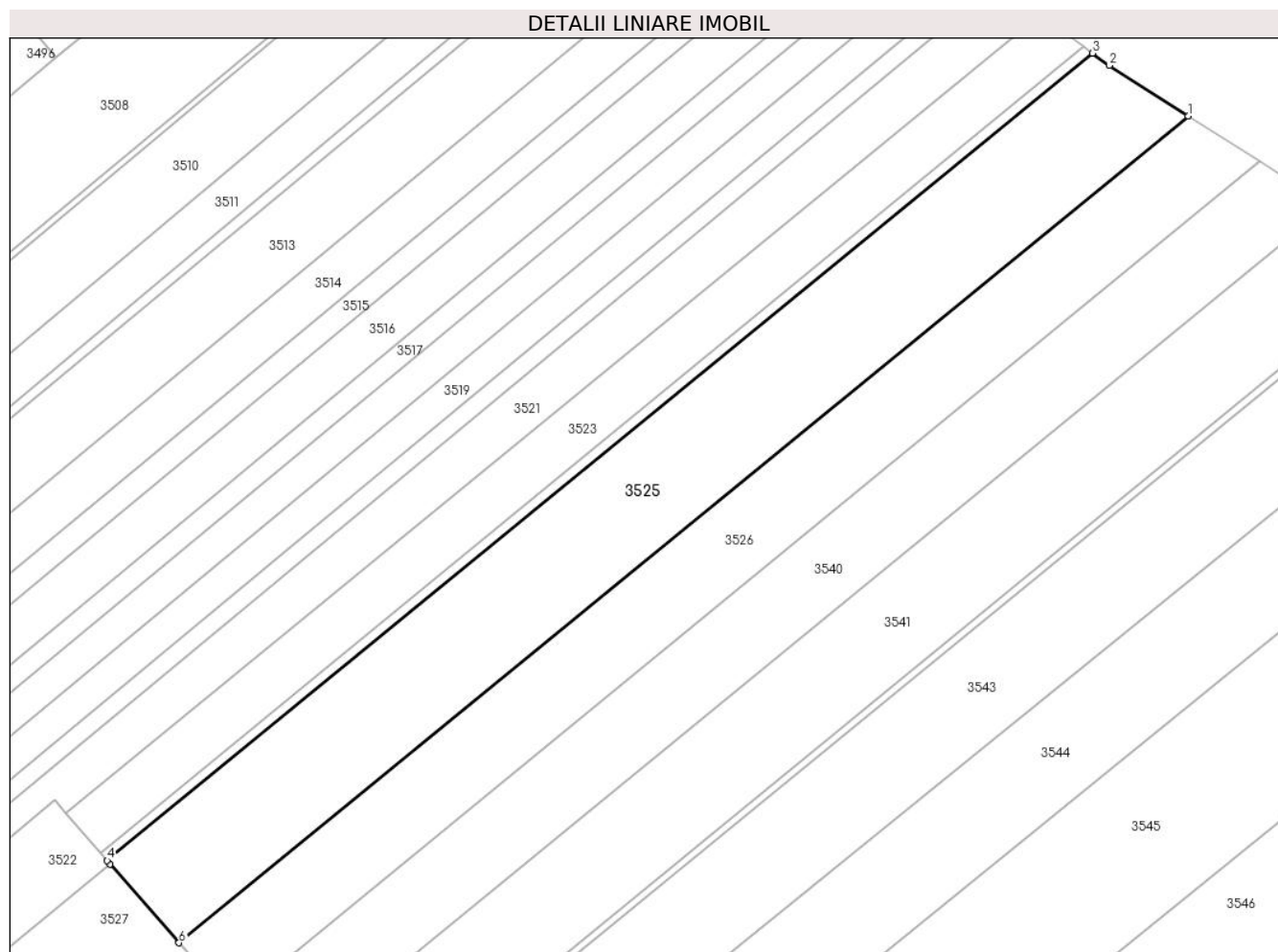
Inscrieri privind dezmembramintele dreptului de proprietate, drepturi reale de garanție și sarcini	Referințe
NU SUNT	

Anexa Nr. 1 La Partea I

Teren

Nr cadastral	Suprafața (mp)*	Observații / Referințe
	5.300	

* Suprafața este determinată în planul de proiecție Stereo 70.



Date referitoare la teren

Crt	Categorie folosință	Intravilan	Suprafața (mp)	Tarla	Parcelă	Nr. topo	Observații / Referințe
1	arabil	NU	5.300	41	274	-	

Lungime Segmente

1) Valorile lungimilor segmentelor sunt obținute din proiecție în plan.

Punct început	X / Y	Punct sfârșit	X / Y	Lungime segment (** (m)
1	605.240,653 650.083,2	2	605.225,317 650.092,995	18.197
2	605.225,317 650.092,995	3	605.222,095 650.095,381	4.009
3	605.222,095 650.095,381	4	605.030,708 649.938,685	247.351
4	605.030,708 649.938,685	5	605.031,292 649.938,017	0.888
5	605.031,292 649.938,017	6	605.044,66 649.922,731	20.307

Punct început	X / Y	Punct sfârșit	X / Y	Lungime segment (** (m)
6	605.044,66 649.922,731	1	605.240,653 650.083,2	253.305

** Lungimile segmentelor sunt determinate în planul de proiecție Stereo 70 și sunt rotunjite la 1 milimetru.

*** Distanța dintre puncte este formată din segmente cumulate ce sunt mai mici decât valoarea 1 milimetru.

**DATE DESPRE IMOBILUL NR. 3526**

Oficiul de Cadastru și Publicitate Imobiliară SUCEAVA
Biroul de Cadastru și Publicitate Imobiliară Falticeni

A. Partea I. Descrierea imobilului

TEREN Extravilan

Adresa: Jud. Suceava

Nr. Crt	Nr cadastral Nr. topografic	Suprafața* (mp)	Observații / Referințe
A1		4.000	Sector cadastral:37 Teren neimprejmuit;

B. Partea II. Proprietari și acte

Inscrieri privitoare la dreptul de proprietate și alte drepturi reale	Referințe
/	
Act Administrativ nr. 978, din 09/06/1995 emis de CJPSDPAT Suceava;	
B1	A1
Intabulare, drept de PROPRIETATE, dobandit prin Adjudecare, cota actuala 1/1, cota initiala 1/1	
1) ȘTEFĂNOAIA DUMITRU, lipsă CNP proprietar	
2) ȘTEFANOAIA TRANDAFIR, lipsă CNP proprietar	
3) ȘTEFANOAIA LUCRETIA	

C. Partea III. SARCINI .


Inscrieri privind dezmembramintele dreptului de proprietate, drepturi reale de garanție și sarcini	Referințe
NU SUNT	

Anexa Nr. 1 La Partea I

Teren

Nr cadastral	Suprafața (mp)*	Observații / Referințe
	4.000	

* Suprafața este determinată în planul de proiecție Stereo 70.



Date referitoare la teren

Crt	Categorie folosință	Intravilan	Suprafața (mp)	Tarla	Parcelă	Nr. topo	Observații / Referințe
1	arabil	NU	4.000	41	274	-	

Lungime Segmente

1) Valorile lungimilor segmentelor sunt obținute din proiecție în plan.

Punct început	X / Y	Punct sfârșit	X / Y	Lungime segment (** (m)
1	605.254,53 650.074,337	2	605.240,653 650.083,2	16.466
2	605.240,653 650.083,2	3	605.044,66 649.922,731	253.305
3	605.044,66 649.922,731	4	605.054,052 649.911,993	14.266
4	605.054,052 649.911,993	5	605.054,968 649.910,945	1.392
5	605.054,968 649.910,945	1	605.254,53 650.074,337	257.919

**** Lungimile segmentelor sunt determinate în planul de proiecție Stereo 70 și sunt rotunjite la 1 milimetru.**

***** Distanța dintre puncte este formată din segmente cumulate ce sunt mai mici decât valoarea 1 milimetru.**

**DATE DESPRE IMOBILUL NR. 3527**

Oficiul de Cadastru și Publicitate Imobiliară SUCEAVA
Biroul de Cadastru și Publicitate Imobiliară Falticeni

A. Partea I. Descrierea imobilului

TEREN Necunoscut

Adresa: Loc. Giulesti, Jud. Suceava

Nr. Crt	Nr cadastral Nr. topografic	Suprafața* (mp)	Observații / Referințe
A1		12.200	Sector cadastral:37 Teren neimprejmuit;

B. Partea II. Proprietari și acte

Inscrieri privitoare la dreptul de proprietate și alte drepturi reale	Referințe
/	
Act Notarial nr. 1524, din 31/05/2004 emis de BNP Maria Apostol;	
B1	A1
Intabulare, drept de PROPRIETATE, dobandit prin Conventie, cota actuala 1/1, cota initiala 1/1	
1) ZAHARIA GHEORGHE	
2) ZAHARIA JANA	

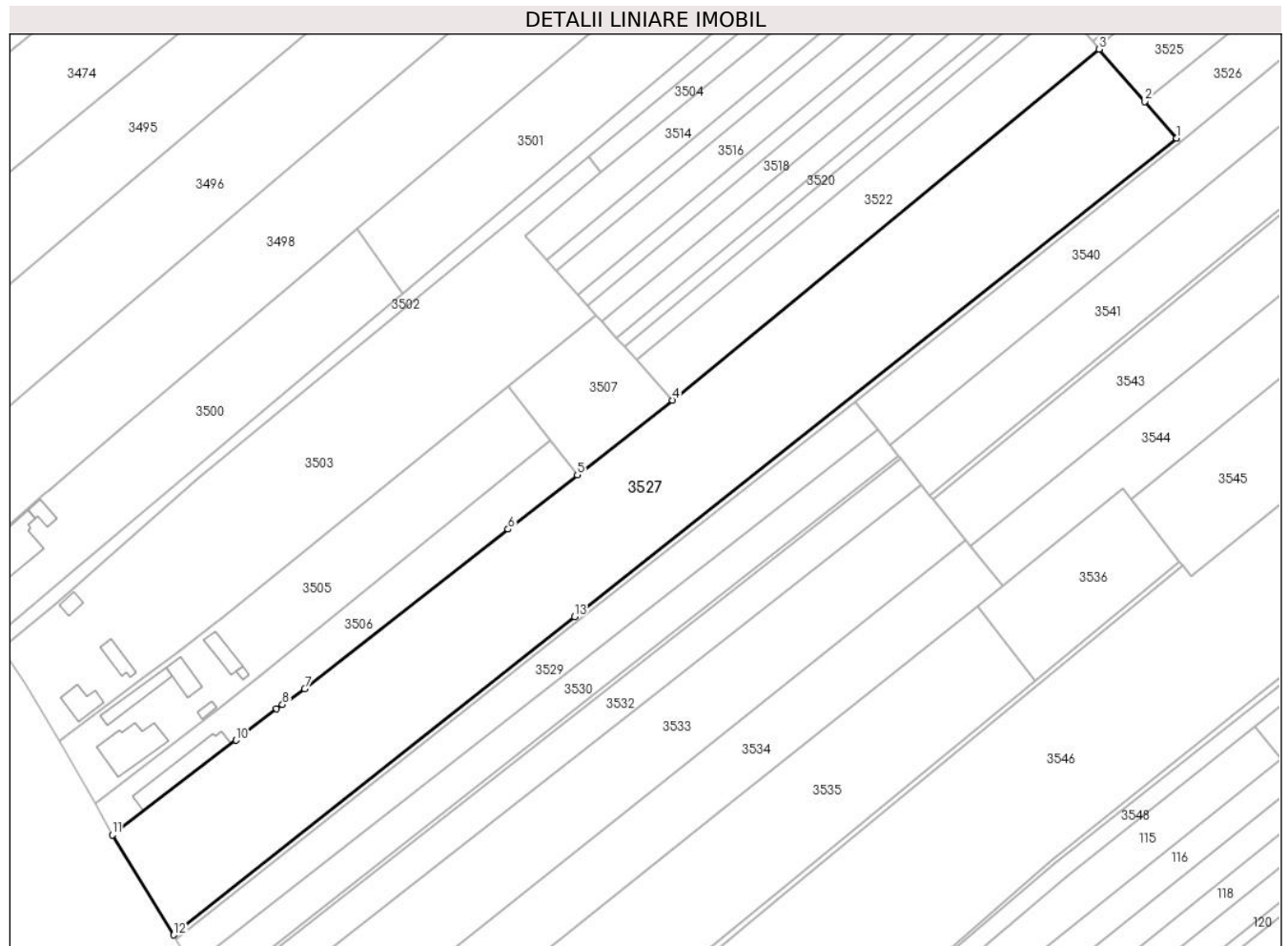
C. Partea III. SARCINI .

Inscrieri privind dezmembramintele dreptului de proprietate, drepturi reale de garanție și sarcini	Referințe
NU SUNT	

Anexa Nr. 1 La Partea I**Teren**

Nr cadastral	Suprafața (mp)*	Observații / Referințe
	12.200	

* Suprafața este determinată în planul de proiecție Stereo 70.

**Date referitoare la teren**

Crt	Categorie folosință	Intravilan	Suprafața (mp)	Tarla	Parcelă	Nr. topo	Observații / Referințe
1	arabil	DA	4.862	41	274	-	
2	arabil	NU	7.338	41	274	-	

Lungime Segmente

1) Valorile lungimilor segmentelor sunt obținute din proiecție în plan.

Punct început	X / Y	Punct sfârșit	X / Y	Lungime segment (** (m)
1	605.054,052 649.911,993	2	605.044,66 649.922,731	14.266
2	605.044,66 649.922,731	3	605.031,292 649.938,017	20.307
3	605.031,292 649.938,017	4	604.906,505 649.835,45	161.53
4	604.906,505 649.835,45	5	604.878,688 649.813,66	35.335

Punct început	X / Y	Punct sfârșit	X / Y	Lungime segment (** (m)
5	604.878,688 649.813,66	6	604.858,449 649.797,806	25.709
6	604.858,449 649.797,806	7	604.798,91 649.751,168	75.631
7	604.798,91 649.751,168	8	604.792,442 649.746,558	7.943
8	604.792,442 649.746,558	9	604.790,722 649.745,332	2.112
9	604.790,722 649.745,332	10	604.778,864 649.736,124	15.013
10	604.778,864 649.736,124	11	604.742,631 649.708,457	45.588
11	604.742,631 649.708,457	12	604.760,653 649.679,273	34.3
12	604.760,653 649.679,273	13	604.877,837 649.772,222	149.571
13	604.877,837 649.772,222	1	605.054,052 649.911,993	224.917

** Lungimile segmentelor sunt determinate în planul de proiecție Stereo 70 și sunt rotunjite la 1 milimetru.

*** Distanța dintre puncte este formată din segmente cumulate ce sunt mai mici decât valoarea 1 milimetru.

**DATE DESPRE IMOBILUL NR. 3528**

Oficiul de Cadastru și Publicitate Imobiliară SUCEAVA
Biroul de Cadastru și Publicitate Imobiliară Falticeni

A. Partea I. Descrierea imobilului

TEREN Necunoscut

Adresa: Loc. Giulesti, Jud. Suceava

Nr. Crt	Nr cadastral Nr. topografic	Suprafața* (mp)	Observații / Referințe
A1		600	Sector cadastral:37 Teren neimprejmuit;

B. Partea II. Proprietari și acte

Inscrieri privitoare la dreptul de proprietate și alte drepturi reale		Referințe
/		
Act Normativ nr. 7, din 13/03/1996 emis de PARLAMENT;		
B1	Inscrierea posesiei, drept de PROPRIETATE, dobandit prin Constituire, cota actuala 1/1, cota initiala 1/1 1) NEIDENTIFICAT NEIDENTIFICAT	A1
B2	se notează mențiunea proprietar neidentificat 1) NEIDENTIFICAT NEIDENTIFICAT	A1

C. Partea III. SARCINI .

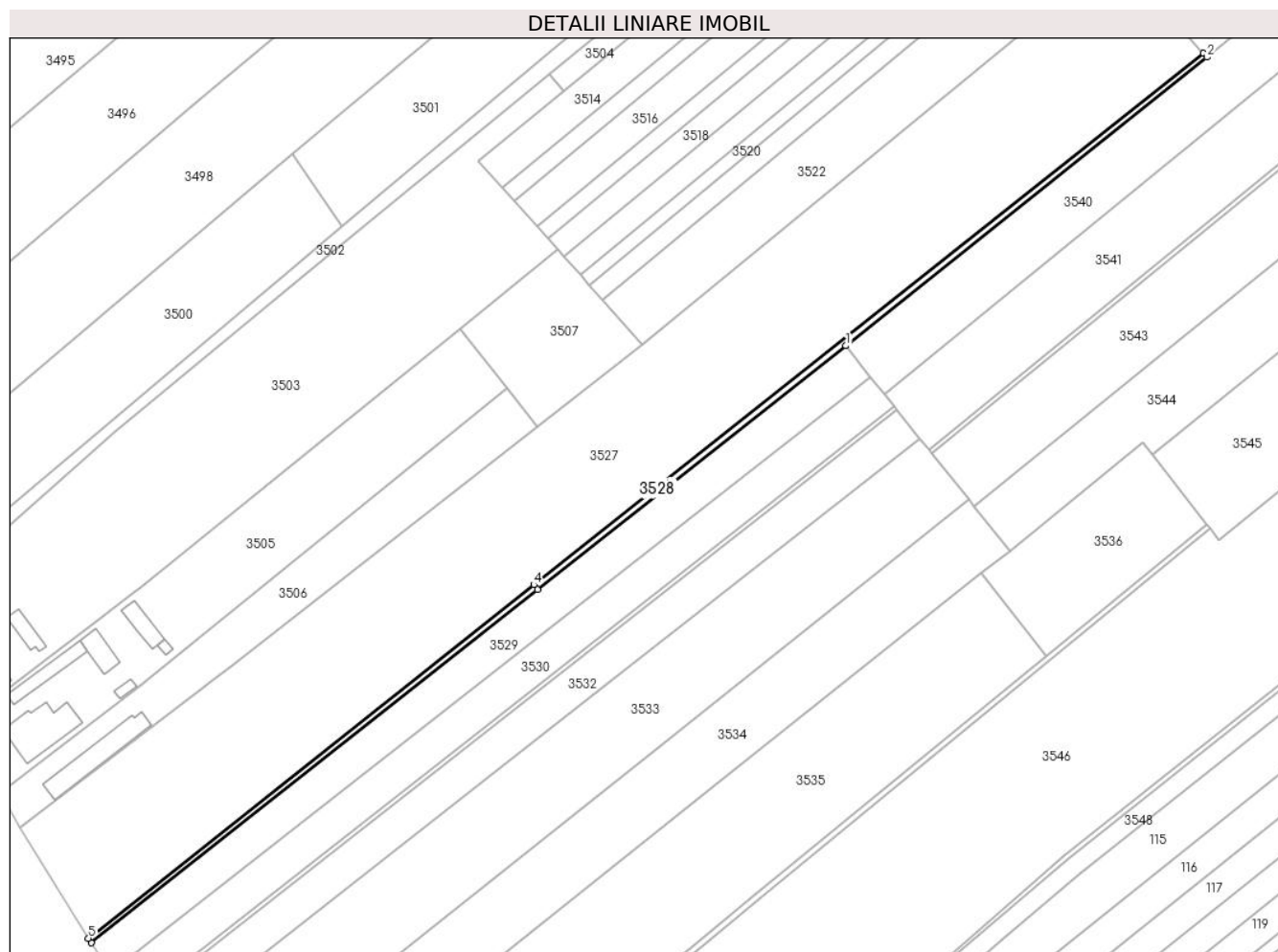
Inscrieri privind dezmembramintele dreptului de proprietate, drepturi reale de garanție și sarcini	Referințe
NU SUNT	

Anexa Nr. 1 La Partea I

Teren

Nr cadastral	Suprafața (mp)*	Observații / Referințe
	600	

* Suprafața este determinată în planul de proiecție Stereo 70.



Date referitoare la teren

Crt	Categorie folosință	Intravilan	Suprafața (mp)	Tarla	Parcelă	Nr. topo	Observații / Referințe
1	arabil	DA	227	41	274	-	
2	arabil	NU	373	41	274	-	

Lungime Segmente

1) Valorile lungimilor segmentelor sunt obținute din proiecție în plan.

Punct început	X / Y	Punct sfârșit	X / Y	Lungime segment (** (m)
1	604.960,0 649.835,079	2	605.054,968 649.910,945	121.551
2	605.054,968 649.910,945	3	605.054,052 649.911,993	1.392
3	605.054,052 649.911,993	4	604.877,837 649.772,222	224.917
4	604.877,837 649.772,222	5	604.760,653 649.679,273	149.571

Punct început	X / Y	Punct sfârșit	X / Y	Lungime segment (** (m)
5	604.760,653 649.679,273	6	604.761,388 649.678,082	1.4
6	604.761,388 649.678,082	7	604.878,827 649.770,914	149.699
7	604.878,827 649.770,914	1	604.960,0 649.835,079	103.47

** Lungimile segmentelor sunt determinate în planul de proiecție Stereo 70 și sunt rotunjite la 1 milimetru.

*** Distanța dintre puncte este formată din segmente cumulate ce sunt mai mici decât valoarea 1 milimetru.

**DATE DESPRE IMOBILUL NR. 3529**

Oficiul de Cadastru și Publicitate Imobiliară SUCEAVA
Biroul de Cadastru și Publicitate Imobiliară Falticeni

A. Partea I. Descrierea imobilului

TEREN Necunoscut

Adresa: Loc. Giulesti, Jud. Suceava

Nr. Crt	Nr cadastral Nr. topografic	Suprafața* (mp)	Observații / Referințe
A1		2.500	Sector cadastral:37 Teren neimprejmuit;

B. Partea II. Proprietari și acte

Inscrieri privitoare la dreptul de proprietate și alte drepturi reale		Referințe
/		
Act Administrativ nr. 728, din 22/12/1994 emis de CJPSDPAT Suceava;		
B1	Intabulare, drept de PROPRIETATE, dobandit prin Constituire, cota actuala 1/1, cota initiala 1/1 1) ZAHARIA TEODORA DEFUNCT:Da	A1

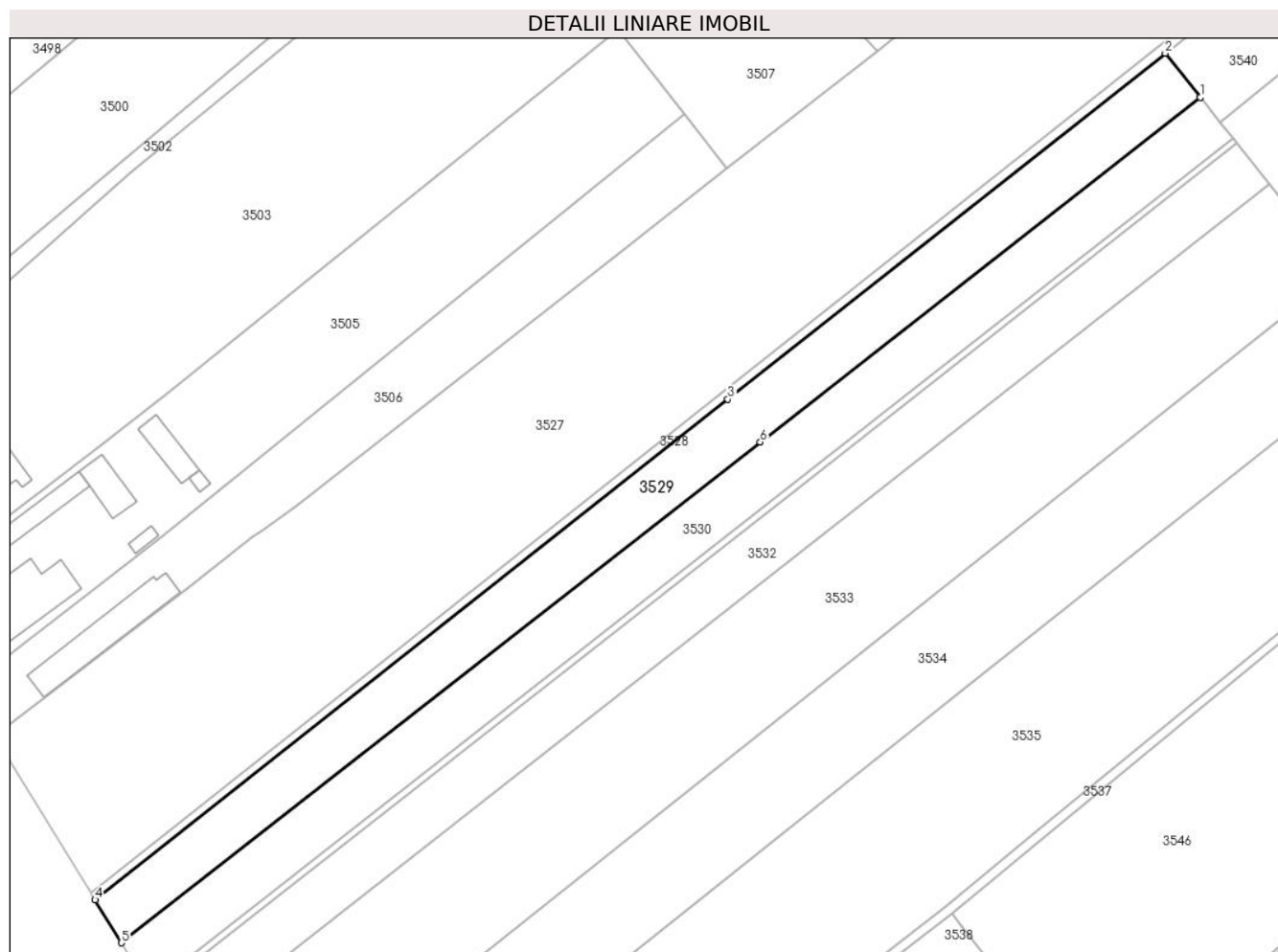
C. Partea III. SARCINI .

Inscrieri privind dezmembramintele dreptului de proprietate, drepturi reale de garanție și sarcini	Referințe
NU SUNT	

Anexa Nr. 1 La Partea I**Teren**

Nr cadastral	Suprafața (mp)*	Observații / Referințe
	2.500	

* Suprafața este determinată în planul de proiecție Stereo 70.

**Date referitoare la teren**

Crt	Categorie folosință	Intravilan	Suprafața (mp)	Tarla	Parcelă	Nr. topo	Observații / Referințe
1	arabil	DA	1.445	41	274	-	
2	arabil	NU	1.055	41	274	-	

Lungime Segmente

1) Valorile lungimilor segmentelor sunt obținute din proiecție în plan.

Punct început	X / Y	Punct sfârșit	X / Y	Lungime segment (** (m)
1	604.966,498 649.826,939	2	604.960,0 649.835,079	10.415
2	604.960,0 649.835,079	3	604.878,827 649.770,914	103.47
3	604.878,827 649.770,914	4	604.761,388 649.678,082	149.699
4	604.761,388 649.678,082	5	604.766,3 649.670,128	9.349

Punct început	X / Y	Punct sfârșit	X / Y	Lungime segment (** (m)
5	604.766,3 649.670,128	6	604.884,841 649.762,979	150.576
6	604.884,841 649.762,979	1	604.966,498 649.826,939	103.725

** Lungimile segmentelor sunt determinate în planul de proiecție Stereo 70 și sunt rotunjite la 1 milimetru.

*** Distanța dintre puncte este formată din segmente cumulate ce sunt mai mici decât valoarea 1 milimetru.

**DATE DESPRE IMOBILUL NR. 3530**

Oficiul de Cadastru și Publicitate Imobiliară SUCEAVA
Biroul de Cadastru și Publicitate Imobiliară Falticeni

A. Partea I. Descrierea imobilului

TEREN Necunoscut

Adresa: Loc. Giulesti, Jud. Suceava

Nr. Crt	Nr cadastral Nr. topografic	Suprafața* (mp)	Observații / Referințe
A1		2.500	Sector cadastral:37 Teren neimprejmuit;

B. Partea II. Proprietari și acte

Inscrieri privitoare la dreptul de proprietate și alte drepturi reale		Referințe
/		
Act Administrativ nr. 725, din 22/12/1994 emis de CJPSDPAT Suceava;		
B1	Intabulare, drept de PROPRIETATE, dobandit prin Constituire, cota actuala 1/1, cota initiala 1/1 1) BERARU MARIAN	A1

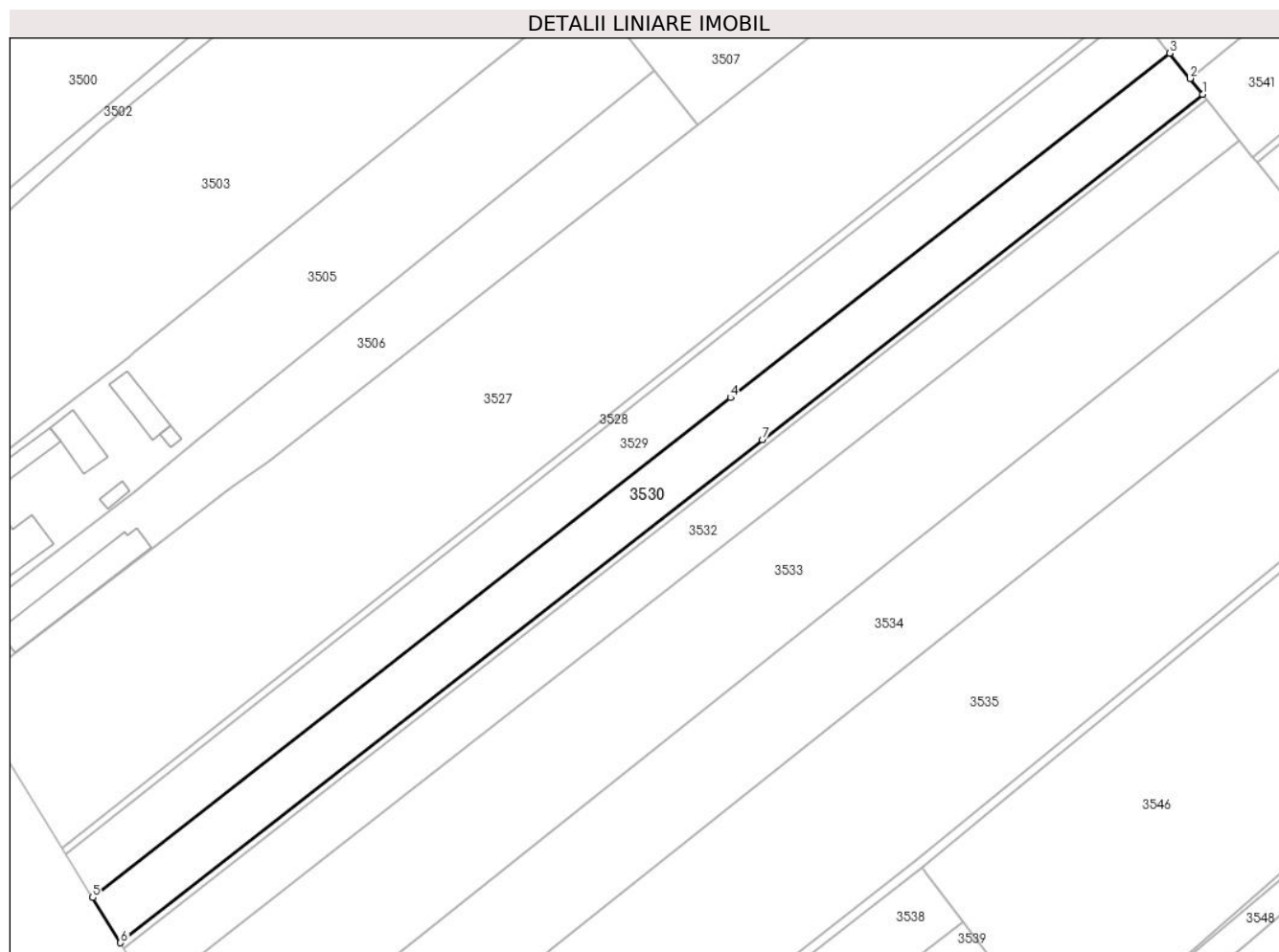
C. Partea III. SARCINI .

Inscrieri privind dezmembramintele dreptului de proprietate, drepturi reale de garanție și sarcini	Referințe
NU SUNT	

Anexa Nr. 1 La Partea I**Teren**

Nr cadastral	Suprafața (mp)*	Observații / Referințe
	2.500	

* Suprafața este determinată în planul de proiecție Stereo 70.

**Date referitoare la teren**

Crt	Categorie folosință	Intravilan	Suprafața (mp)	Tarla	Parcelă	Nr. topo	Observații / Referințe
1	arabil	DA	1.481	41	274	-	
2	arabil	NU	1.019	41	274	-	

Lungime Segmente

1) Valorile lungimilor segmentelor sunt obținute din proiecție în plan.

Punct început	X / Y	Punct sfârșit	X / Y	Lungime segment (** (m)
1	604.972,617 649.819,274	2	604.970,243 649.822,248	3.805
2	604.970,243 649.822,248	3	604.966,498 649.826,939	6.003
3	604.966,498 649.826,939	4	604.884,841 649.762,979	103.725
4	604.884,841 649.762,979	5	604.766,3 649.670,128	150.576

Punct început	X / Y	Punct sfârșit	X / Y	Lungime segment (** (m)
5	604.766,3 649.670,128	6	604.771,486 649.661,731	9.869
6	604.771,486 649.661,731	7	604.890,765 649.755,161	151.515
7	604.890,765 649.755,161	1	604.972,617 649.819,274	103.972

** Lungimile segmentelor sunt determinate în planul de proiecție Stereo 70 și sunt rotunjite la 1 milimetru.

*** Distanța dintre puncte este formată din segmente cumulate ce sunt mai mici decât valoarea 1 milimetru.

**DATE DESPRE IMOBILUL NR. 3531**

Oficiul de Cadastru și Publicitate Imobiliară SUCEAVA
Biroul de Cadastru și Publicitate Imobiliară Falticeni

A. Partea I. Descrierea imobilului

TEREN Necunoscut

Adresa: Loc. Giulesti, Jud. Suceava

Nr. Crt	Nr cadastral Nr. topografic	Suprafața* (mp)	Observații / Referințe
A1		300	Sector cadastral:37 Teren neimprejmit;

B. Partea II. Proprietari și acte

Inscrieri privitoare la dreptul de proprietate și alte drepturi reale		Referințe
/		
Act Normativ nr. 7, din 13/03/1996 emis de PARLAMENT;		
B1	Inscrierea posesiei, drept de PROPRIETATE, dobandit prin Constituire, cota actuala 1/1, cota initiala 1/1 1) NEIDENTIFICAT NEIDENTIFICAT	A1
B2	se notează mențiunea proprietar neidentificat 1) NEIDENTIFICAT NEIDENTIFICAT	A1

C. Partea III. SARCINI .

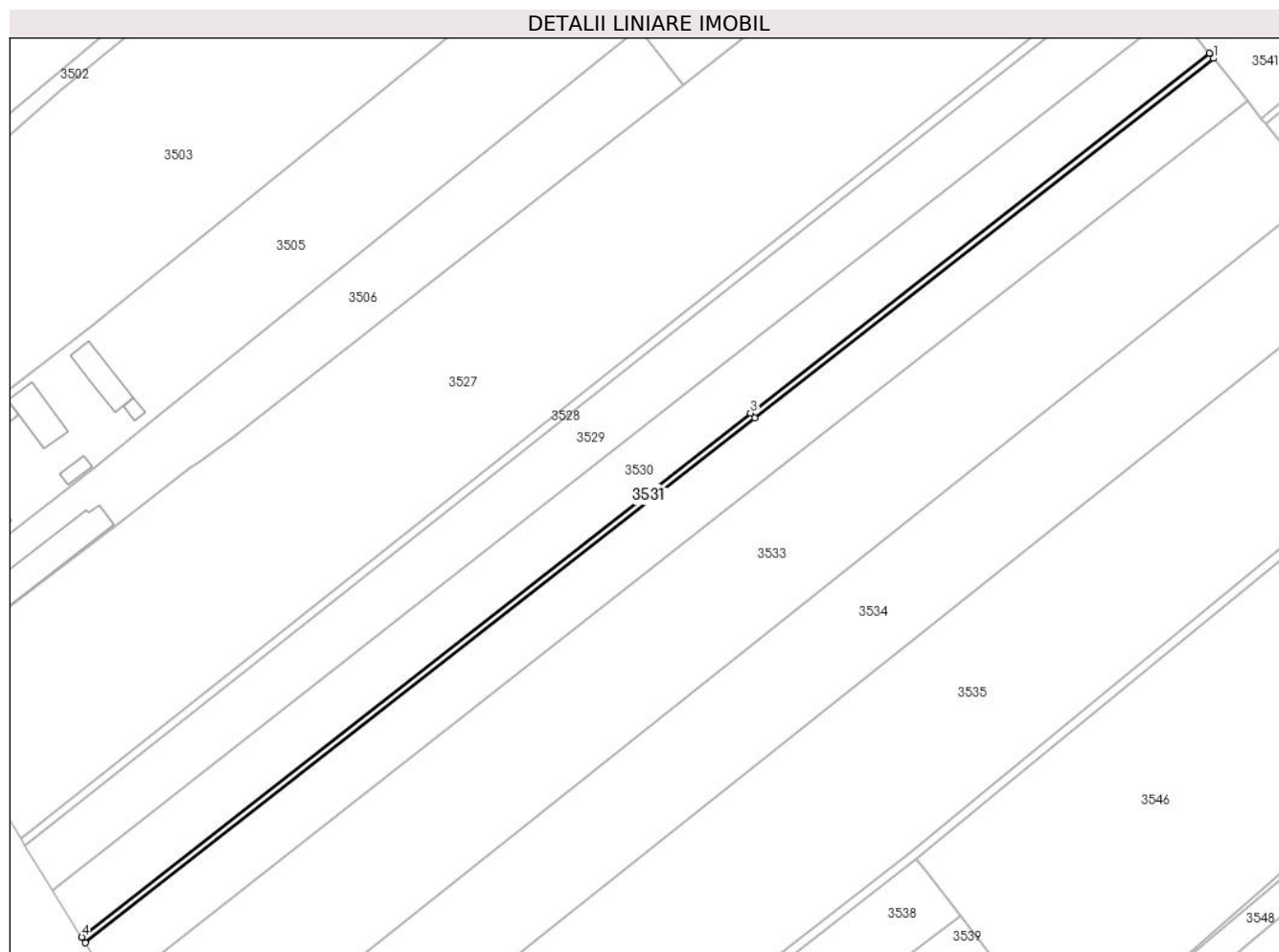
Inscrieri privind dezmembramintele dreptului de proprietate, drepturi reale de garanție și sarcini	Referințe
NU SUNT	

Anexa Nr. 1 La Partea I

Teren

Nr cadastral	Suprafața (mp)*	Observații / Referințe
	300	

* Suprafața este determinată în planul de proiecție Stereo 70.



Date referitoare la teren

Crt	Categorie folosință	Intravilan	Suprafața (mp)	Tarla	Parcelă	Nr. topo	Observații / Referințe
1	arabil	DA	178	41	274	-	
2	arabil	NU	122	41	274	-	

Lungime Segmente

1) Valorile lungimilor segmentelor sunt obținute din proiecție în plan.

Punct început	X / Y	Punct sfârșit	X / Y	Lungime segment (** (m))
1	604.973,35 649.818,356	2	604.972,617 649.819,274	1.174
2	604.972,617 649.819,274	3	604.890,765 649.755,161	103.972
3	604.890,765 649.755,161	4	604.771,486 649.661,731	151.515
4	604.771,486 649.661,731	5	604.772,106 649.660,726	1.181

Punct început	X / Y	Punct sfârșit	X / Y	Lungime segment (** (m)
5	604.772,106 649.660,726	6	604.891,474 649.754,225	151.627
6	604.891,474 649.754,225	1	604.973,35 649.818,356	104.002

** Lungimile segmentelor sunt determinate în planul de proiecție Stereo 70 și sunt rotunjite la 1 milimetru.

*** Distanța dintre puncte este formată din segmente cumulate ce sunt mai mici decât valoarea 1 milimetru.

**DATE DESPRE IMOBILUL NR. 3532**

Oficiul de Cadastru și Publicitate Imobiliară SUCEAVA
Biroul de Cadastru și Publicitate Imobiliară Falticeni

A. Partea I. Descrierea imobilului

TEREN Necunoscut

Adresa: Loc. Giulesti, Jud. Suceava

Nr. Crt	Nr cadastral Nr. topografic	Suprafața* (mp)	Observații / Referințe
A1		2.500	Sector cadastral:37 Teren neimprejmuit;

B. Partea II. Proprietari și acte

Inscrieri privitoare la dreptul de proprietate și alte drepturi reale	Referințe
/	
Act Administrativ nr. 729, din 22/12/1994 emis de CJPSDPAT Suceava;	
B1	A1
Intabulare, drept de PROPRIETATE, dobandit prin Constituire, cota actuala 1/1, cota initiala 1/1 1) PEIU MARIA, lipsă CNP proprietar	

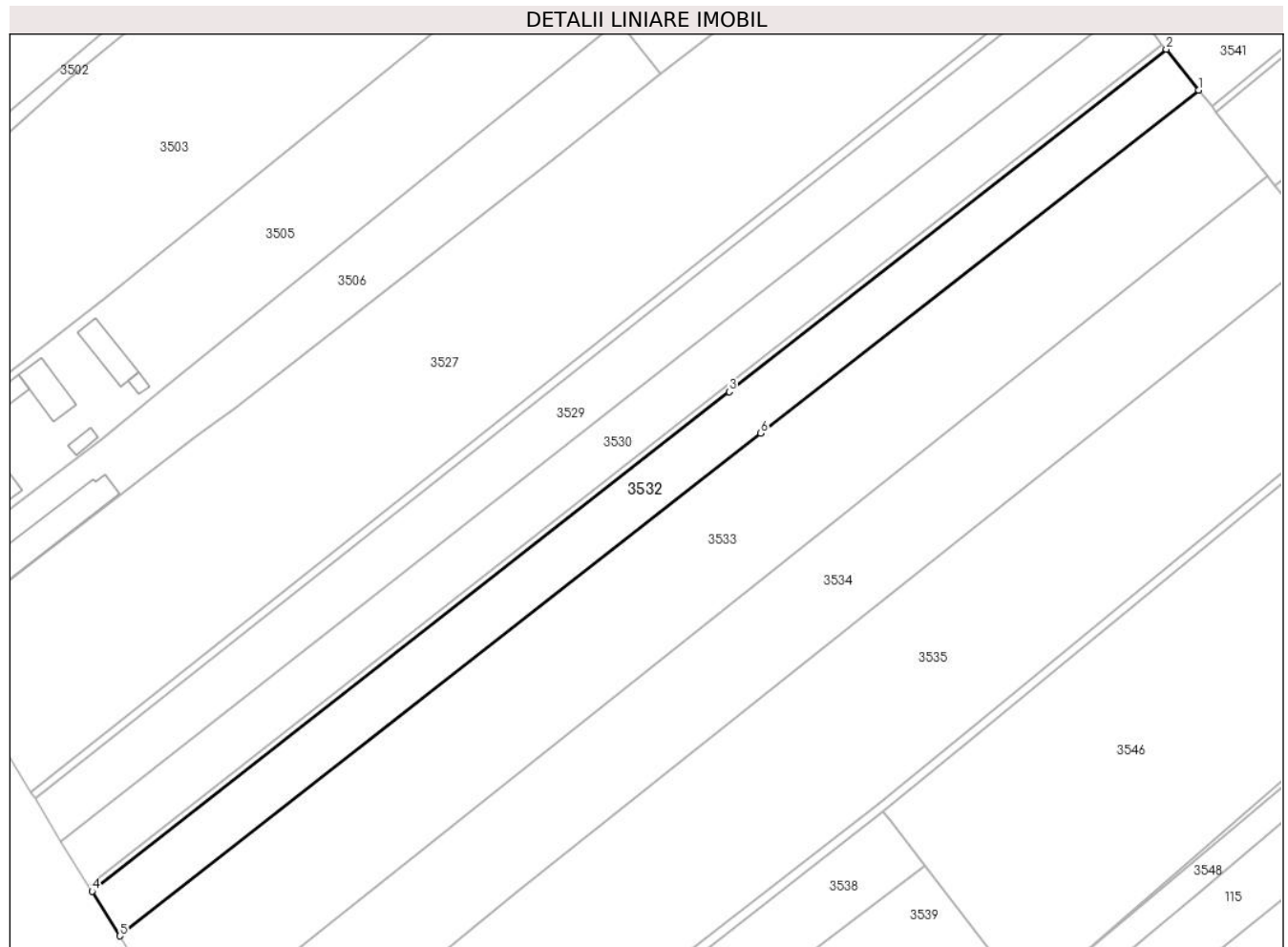
C. Partea III. SARCINI .

Inscrieri privind dezmembramintele dreptului de proprietate, drepturi reale de garanție și sarcini	Referințe
NU SUNT	

Anexa Nr. 1 La Partea I**Teren**

Nr cadastral	Suprafața (mp)*	Observații / Referințe
	2.500	

* Suprafața este determinată în planul de proiecție Stereo 70.

**Date referitoare la teren**

Crt	Categorie folosință	Intravilan	Suprafața (mp)	Tarla	Parcelă	Nr. topo	Observații / Referințe
1	arabil	DA	1.484	41	274	-	
2	arabil	NU	1.016	41	274	-	

Lungime Segmente

1) Valorile lungimilor segmentelor sunt obținute din proiecție în plan.

Punct început	X / Y	Punct sfârșit	X / Y	Lungime segment (** (m)
1	604.979,437 649.810,731	2	604.973,35 649.818,356	9.758
2	604.973,35 649.818,356	3	604.891,474 649.754,225	104.002
3	604.891,474 649.754,225	4	604.772,106 649.660,726	151.627
4	604.772,106 649.660,726	5	604.777,265 649.652,372	9.818

Punct început	X / Y	Punct sfârșit	X / Y	Lungime segment (** (m)
5	604.777,265 649.652,372	6	604.897,368 649.746,447	152.561
6	604.897,368 649.746,447	1	604.979,437 649.810,731	104.248

** Lungimile segmentelor sunt determinate în planul de proiecție Stereo 70 și sunt rotunjite la 1 milimetru.

*** Distanța dintre puncte este formată din segmente cumulate ce sunt mai mici decât valoarea 1 milimetru.

**DATE DESPRE IMOBILUL NR. 3533**

Oficiul de Cadastru și Publicitate Imobiliară SUCEAVA
Biroul de Cadastru și Publicitate Imobiliară Falticeni

A. Partea I. Descrierea imobilului

TEREN Necunoscut

Adresa: Loc. Giulesti, Jud. Suceava

Nr. Crt	Nr cadastral Nr. topografic	Suprafața* (mp)	Observații / Referințe
A1		5.600	Sector cadastral:37 Teren neimprejmit;

B. Partea II. Proprietari și acte

Inscrieri privitoare la dreptul de proprietate și alte drepturi reale		Referințe
/		
Act Administrativ nr. 1007, din 17/08/1995 emis de CJPSDPAT Suceava;		
B1	Intabulare, drept de PROPRIETATE, dobandit prin Reconstituire, cota actuala 1/1, cota initiala 1/1 1) RUSU AUREL, lipsă CNP proprietar 2) MECHEA NATALIA, lipsă CNP proprietar 3) LUPU MARIA, lipsă CNP proprietar 4) NECHITA MATEI, lipsă CNP proprietar 5) NECHITA VASILE, lipsă CNP proprietar 6) NECHITA ALEXANDRU, lipsă CNP proprietar 7) LEMNARU DUMITRU, lipsă CNP proprietar 8) LEMNARU COSTACHE, lipsă CNP proprietar 9) MACOVEI ANICA, lipsă CNP proprietar 10) RUSU VASILE, lipsă CNP proprietar 11) PEIU IOAN, lipsă CNP proprietar 12) RUSU COSTICA, lipsă CNP proprietar 13) PEIU COSTACHE, lipsă CNP proprietar	A1

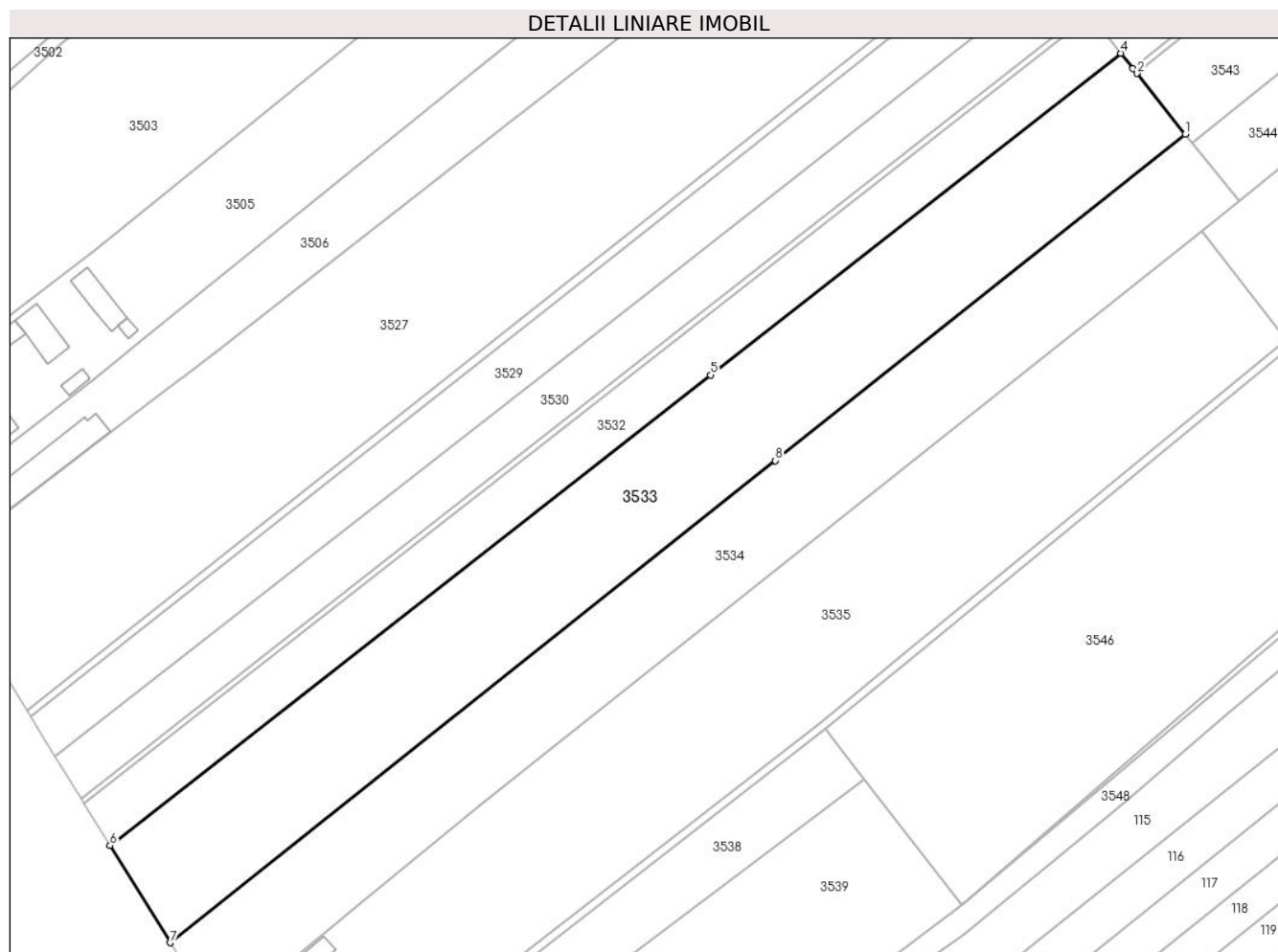
C. Partea III. SARCINI .

Inscrieri privind dezmembramintele dreptului de proprietate, drepturi reale de garanție și sarcini	Referințe
NU SUNT	

Anexa Nr. 1 La Partea I**Teren**

Nr cadastral	Suprafața (mp)*	Observații / Referințe
	5.600	

* Suprafața este determinată în planul de proiecție Stereo 70.

**Date referitoare la teren**

Crt	Categorie folosință	Intravilan	Suprafața (mp)	Tarla	Parcelă	Nr. topo	Observații / Referințe
1	arabil	DA	3.396	41	274	-	
2	arabil	NU	2.204	41	274	-	

Lungime Segmente

1) Valorile lungimilor segmentelor sunt obținute din proiecție în plan.

Punct început	X / Y	Punct sfârșit	X / Y	Lungime segment (** (m)
1	604.992,343 649.794,564	2	604.982,676 649.806,674	15.495
2	604.982,676 649.806,674	3	604.981,873 649.807,68	1.287
3	604.981,873 649.807,68	4	604.979,437 649.810,731	3.904
4	604.979,437 649.810,731	5	604.897,368 649.746,447	104.248

Punct început	X / Y	Punct sfârșit	X / Y	Lungime segment (** (m)
5	604.897,368 649.746,447	6	604.777,265 649.652,372	152.561
6	604.777,265 649.652,372	7	604.789,271 649.632,93	22.85
7	604.789,271 649.632,93	8	604.910,356 649.729,308	154.759
8	604.910,356 649.729,308	1	604.992,343 649.794,564	104.787

** Lungimile segmentelor sunt determinate în planul de proiecție Stereo 70 și sunt rotunjite la 1 milimetru.

*** Distanța dintre puncte este formată din segmente cumulate ce sunt mai mici decât valoarea 1 milimetru.

**DATE DESPRE IMOBILUL NR. 3534**

Oficiul de Cadastru și Publicitate Imobiliară SUCEAVA
Biroul de Cadastru și Publicitate Imobiliară Falticeni

A. Partea I. Descrierea imobilului

TEREN Necunoscut

Adresa: Loc. Giulesti, Jud. Suceava

Nr. Crt	Nr cadastral Nr. topografic	Suprafața* (mp)	Observații / Referințe
A1		4.500	Sector cadastral:37 Teren neimprejmuit;

B. Partea II. Proprietari și acte

Inscrieri privitoare la dreptul de proprietate și alte drepturi reale		Referințe
/		
Act Notarial nr. 353, din 21/01/2022 emis de BNP Maria Apostol;		
B1	Intabulare, drept de PROPRIETATE, dobandit prin lesire Din Indiviziune, cota actuala 1/1, cota initiala 1/1 1) PINTILIE ANA -ANCUTA 2) MECHEA ILIE	A1

C. Partea III. SARCINI .

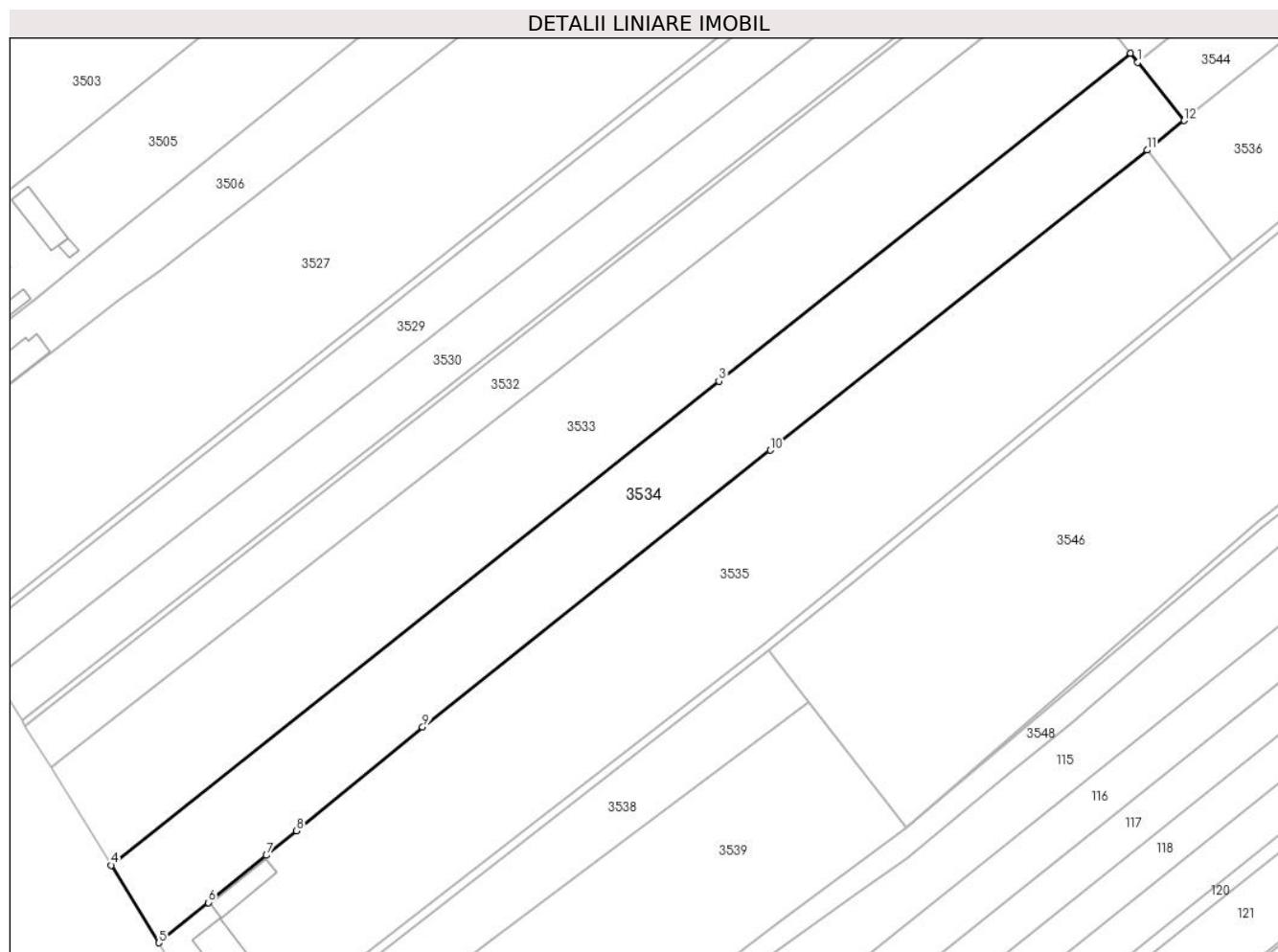
Inscrieri privind dezmembramintele dreptului de proprietate, drepturi reale de garanție și sarcini	Referințe
NU SUNT	

Anexa Nr. 1 La Partea I

Teren

Nr cadastral	Suprafața (mp)*	Observații / Referințe
	4.500	

* Suprafața este determinată în planul de proiecție Stereo 70.



Date referitoare la teren

Crt	Categorie folosință	Intra vilan	Suprafața (mp)	Tarla	Parcelă	Nr. topo	Observații / Referințe
1	arabil	DA	2.699	41	274	-	
2	arabil	NU	1.801	41	274	-	

Lungime Segmente

1) Valorile lungimilor segmentelor sunt obținute din proiecție în plan.

Punct început	X / Y	Punct sfârșit	X / Y	Lungime segment (** (m)
1	604.993,782 649.792,762	2	604.992,343 649.794,564	2.307
2	604.992,343 649.794,564	3	604.910,356 649.729,308	104.787
3	604.910,356 649.729,308	4	604.789,271 649.632,93	154.759
4	604.789,271 649.632,93	5	604.798,798 649.617,502	18.133

Punct început	X / Y	Punct sfârșit	X / Y	Lungime segment (** (m)
5	604.798,798 649.617,502	6	604.808,655 649.625,494	12.69
6	604.808,655 649.625,494	7	604.820,188 649.634,901	14.882
7	604.820,188 649.634,901	8	604.826,176 649.639,785	7.728
8	604.826,176 649.639,785	9	604.851,335 649.660,413	32.534
9	604.851,335 649.660,413	10	604.920,616 649.715,557	88.548
10	604.920,616 649.715,557	11	604.995,661 649.775,289	95.915
11	604.995,661 649.775,289	12	605.003,041 649.781,163	9.433
12	605.003,041 649.781,163	1	604.993,782 649.792,762	14.841

** Lungimile segmentelor sunt determinate în planul de proiecție Stereo 70 și sunt rotunjite la 1 milimetru.

*** Distanța dintre puncte este formată din segmente cumulate ce sunt mai mici decât valoarea 1 milimetru.

**DATE DESPRE IMOBILUL NR. 3535**

Oficiul de Cadastru și Publicitate Imobiliară SUCEAVA
Biroul de Cadastru și Publicitate Imobiliară Falticeni

A. Partea I. Descrierea imobilului

TEREN Necunoscut

Adresa: Loc. Giulesti, Str În. Dumitru Săvinescu, Nr. 160, Jud. Suceava

Nr. Crt	Nr cadastral Nr. topografic	Suprafața* (mp)	Observații / Referințe
A1	33813	7.200	Sector cadastral:37 Teren neimprijmit;

Construcții

Crt	Nr cadastral Nr. topografic	Adresa	Observații / Referințe
A1.1	33813-C1	Loc. Giulesti, Str În. Dumitru Săvinescu, Nr. 160, Jud. Suceava	Nr. niveluri:1; S. construita la sol:89 mp; S. construita desfasurata:89 mp; Locuinta, P, Sd=89 mp, anul construirii 1962
A1.2	33813-C2	Loc. Giulesti, Str În. Dumitru Săvinescu, Nr. 160, Jud. Suceava	Nr. niveluri:1; S. construita la sol:19 mp; S. construita desfasurata:19 mp; Bucatarie, P, Sd=19 mp, anul construirii 1962
A1.3	33813-C3	Loc. Giulesti, Str În. Dumitru Săvinescu, Nr. 160, Jud. Suceava	Nr. niveluri:1; S. construita la sol:50 mp; S. construita desfasurata:50 mp; Sura, P, Sd=50 mp, anul construirii 1962

B. Partea II. Proprietari și acte

Inscrieri privitoare la dreptul de proprietate și alte drepturi reale		Referințe
13249 / 14/07/2020		
Act Notarial nr. 1993, din 14/07/2020 emis de BNP Maria Apostol;		
B2	Intabulare, drept de PROPRIETATE bun propriu, dobandit prin Conventie, cota actuala 1/1, cota initiala 1/1 1) VLAS IULIAN, necasatorit	A1, A1.1, A1.2, A1.3

C. Partea III. SARCINI .

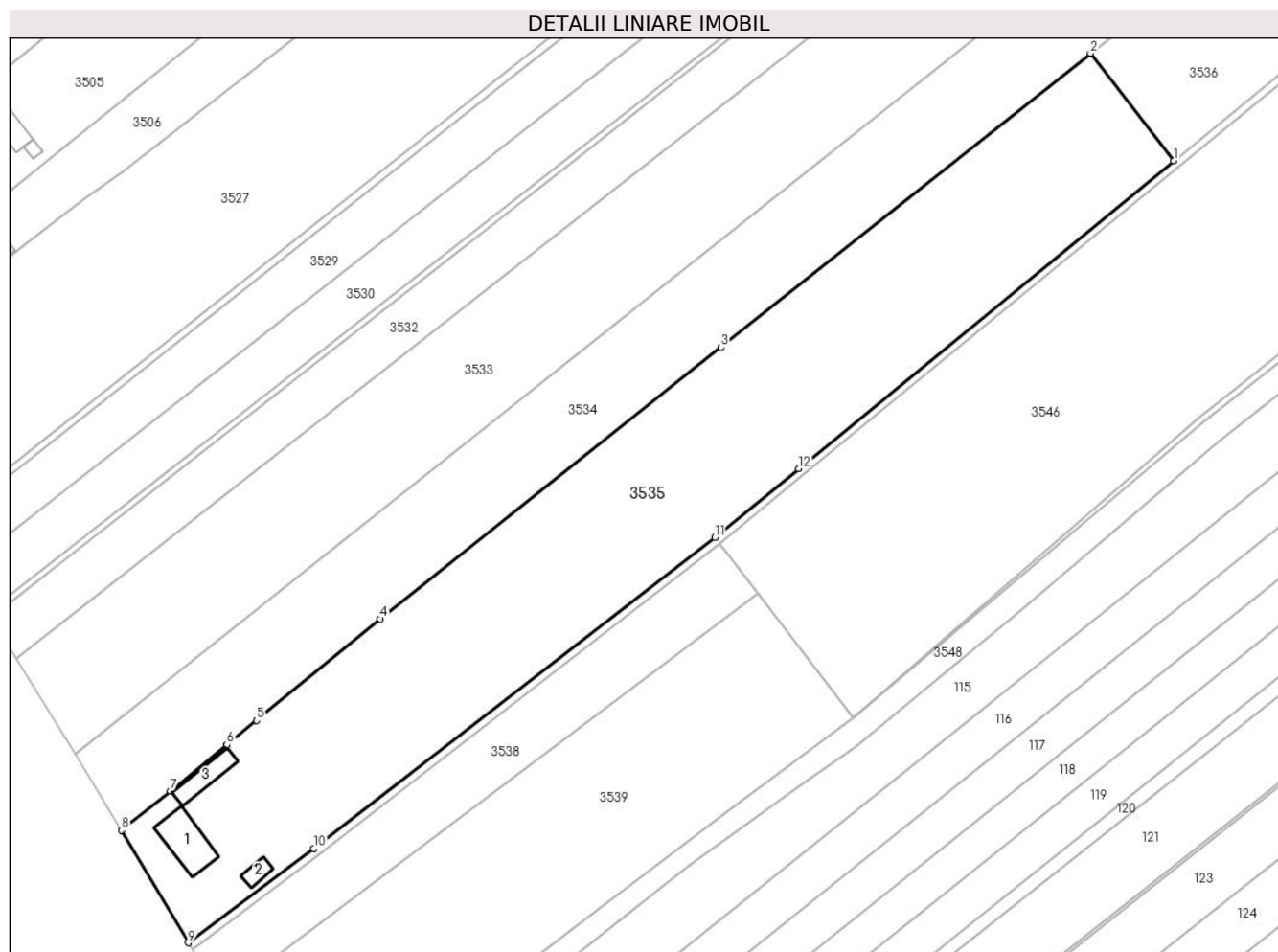
Inscrieri privind dezmembramintele dreptului de proprietate, drepturi reale de garanție și sarcini	Referințe
NU SUNT	

Anexa Nr. 1 La Partea I

Teren

Nr cadastral	Suprafața (mp)*	Observații / Referințe
33813	7.200	

* Suprafața este determinată în planul de proiecție Stereo 70.



Date referitoare la teren

Crt	Categorie folosință	Intra vilan	Suprafața (mp)	Tarla	Parcelă	Nr. topo	Observații / Referințe
1	curți constructii	DA	800	Cv 18	661	-	
2	arabil	DA	3.646	Cv 18	659, 660	-	
3	arabil	NU	2.754	41	274	-	

Date referitoare la construcții

Crt	Număr	Destinație construcție	Supraf. (mp)	Situație juridică	Observații / Referințe
A1.1	33813-C1	construcții de locuințe	89	Cu acte	Nr. niveluri:1; S. construita la sol:89 mp; S. construita desfasurata:89 mp; Locuinta, P, Sd=89 mp, anul construirii 1962
A1.2	33813-C2	construcții anexa	19	Cu acte	Nr. niveluri:1; S. construita la sol:19 mp; S. construita desfasurata:19 mp; Bucatarie, P, Sd=19 mp, anul construirii 1962
A1.3	33813-C3	construcții anexa	50	Cu acte	Nr. niveluri:1; S. construita la sol:50 mp; S. construita desfasurata:50 mp; Sura, P, Sd=50 mp, anul construirii 1962

Lungime Segmente

1) Valorile lungimilor segmentelor sunt obținute din proiecție în plan.

Punct început	X / Y	Punct sfârșit	X / Y	Lungime segment (** (m)
1	605.012,576 649.753,455	2	604.995,661 649.775,289	27.62
2	604.995,661 649.775,289	3	604.920,616 649.715,557	95.915
3	604.920,616 649.715,557	4	604.851,335 649.660,413	88.548
4	604.851,335 649.660,413	5	604.826,176 649.639,785	32.534
5	604.826,176 649.639,785	6	604.820,188 649.634,901	7.728
6	604.820,188 649.634,901	7	604.808,655 649.625,494	14.882
7	604.808,655 649.625,494	8	604.798,798 649.617,502	12.69
8	604.798,798 649.617,502	9	604.812,322 649.594,653	26.551
9	604.812,322 649.594,653	10	604.837,853 649.613,812	31.92
10	604.837,853 649.613,812	11	604.919,319 649.676,978	103.086
11	604.919,319 649.676,978	12	604.936,37 649.690,961	22.051
12	604.936,37 649.690,961	1	605.012,576 649.753,455	98.554

** Lungimile segmentelor sunt determinate în planul de proiecție Stereo 70 și sunt rotunjite la 1 milimetru.

*** Distanța dintre puncte este formată din segmente cumulate ce sunt mai mici decât valoarea 1 milimetru.

**DATE DESPRE IMOBILUL NR. 3536**

Oficiul de Cadastru și Publicitate Imobiliară SUCEAVA
Biroul de Cadastru și Publicitate Imobiliară Falticeni

A. Partea I. Descrierea imobilului

TEREN Extravilan

Adresa: Jud. Suceava

Nr. Crt	Nr cadastral Nr. topografic	Suprafața* (mp)	Observații / Referințe
A1		1.500	Sector cadastral:37 Teren neimprejmuit;

B. Partea II. Proprietari și acte

Inscrieri privitoare la dreptul de proprietate și alte drepturi reale		Referințe
/		
Act Administrativ nr. 897, din 05/04/1995 emis de CJPSDPAT Suceava;		
B1	Intabulare, drept de PROPRIETATE, dobandit prin Constituire, cota actuala 1/1, cota initiala 1/1 1) VLAS MARIA	A1

C. Partea III. SARCINI .

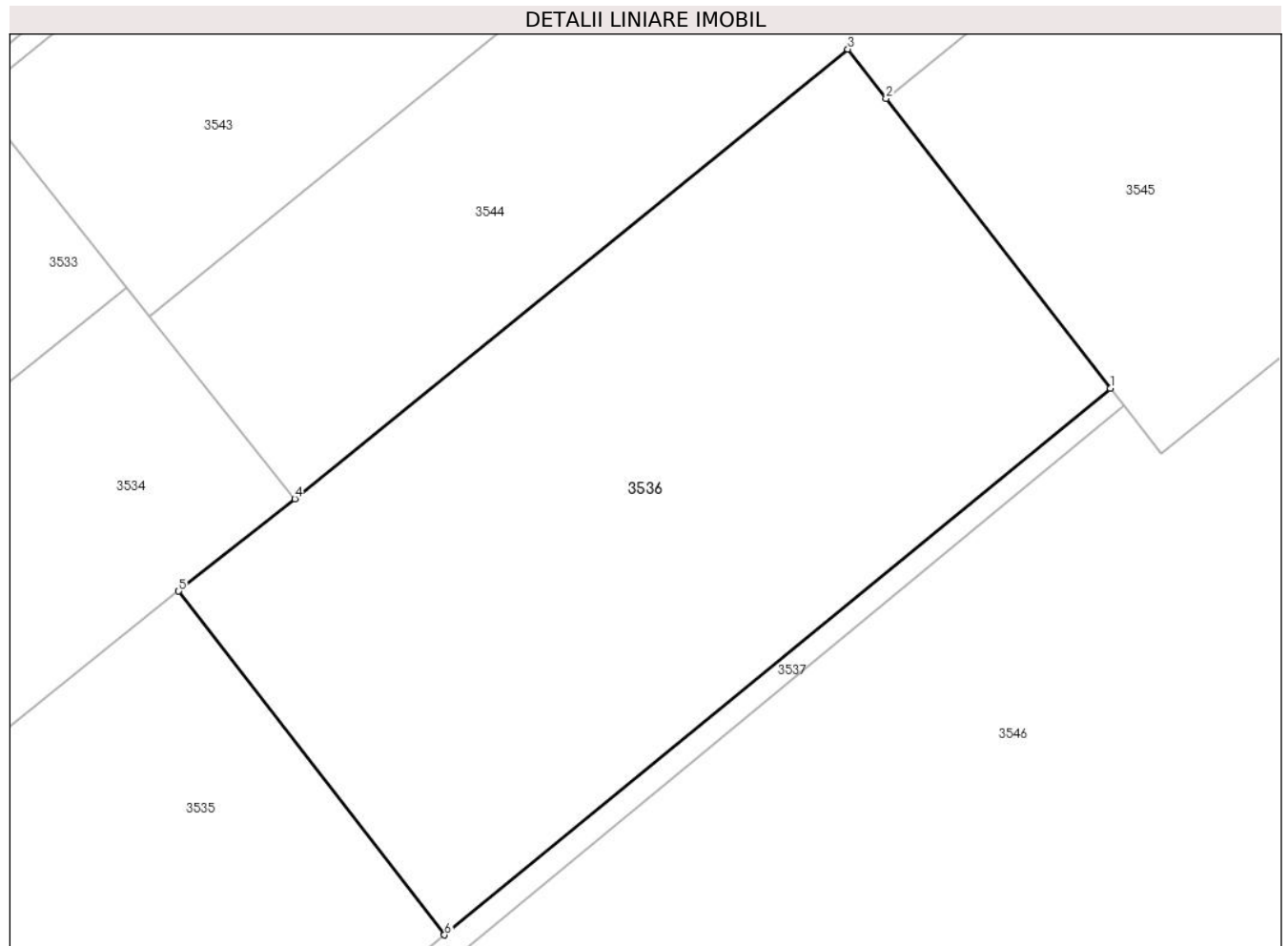
Inscrieri privind dezmembramintele dreptului de proprietate, drepturi reale de garanție și sarcini	Referințe
NU SUNT	

Anexa Nr. 1 La Partea I

Teren

Nr cadastral	Suprafața (mp)*	Observații / Referințe
	1.500	

* Suprafața este determinată în planul de proiecție Stereo 70.



Date referitoare la teren

Crt	Categorie folosință	Intra vilan	Suprafața (mp)	Tarla	Parcelă	Nr. topo	Observații / Referințe
1	arabil	NU	1.500	41	274	-	

Lungime Segmente

1) Valorile lungimilor segmentelor sunt obținute din proiecție în plan.

Punct început	X / Y	Punct sfârșit	X / Y	Lungime segment (** (m)
1	605.054,92 649.788,172	2	605.040,657 649.806,582	23.288
2	605.040,657 649.806,582	3	605.038,222 649.809,726	3.976
3	605.038,222 649.809,726	4	605.003,041 649.781,163	45.316
4	605.003,041 649.781,163	5	604.995,661 649.775,289	9.433
5	604.995,661 649.775,289	6	605.012,576 649.753,455	27.62

Punct început	X / Y	Punct sfârșit	X / Y	Lungime segment (** (m)
6	605.012,576 649.753,455	1	605.054,92 649.788,172	54.757

** Lungimile segmentelor sunt determinate în planul de proiecție Stereo 70 și sunt rotunjite la 1 milimetru.

*** Distanța dintre puncte este formată din segmente cumulate ce sunt mai mici decât valoarea 1 milimetru.

**DATE DESPRE IMOBILUL NR. 3537**

Oficiul de Cadastru și Publicitate Imobiliară SUCEAVA
Biroul de Cadastru și Publicitate Imobiliară Falticeni

A. Partea I. Descrierea imobilului

TEREN Necunoscut

Adresa: Loc. Giulesti, Jud. Suceava

Nr. Crt	Nr cadastral Nr. topografic	Suprafața* (mp)	Observații / Referințe
A1		500	Sector cadastral:37 Teren neimprejmuit;

B. Partea II. Proprietari și acte

Inscrieri privitoare la dreptul de proprietate și alte drepturi reale		Referințe
/		
Act Normativ nr. 7, din 13/03/1996 emis de PARLAMENT;		
B1	Inscrierea posesiei, drept de PROPRIETATE, dobandit prin Constituire, cota actuala 1/1, cota initiala 1/1 1) NEIDENTIFICAT NEIDENTIFICAT	A1
B2	se notează mențiunea proprietar neidentificat 1) NEIDENTIFICAT NEIDENTIFICAT	A1

C. Partea III. SARCINI .

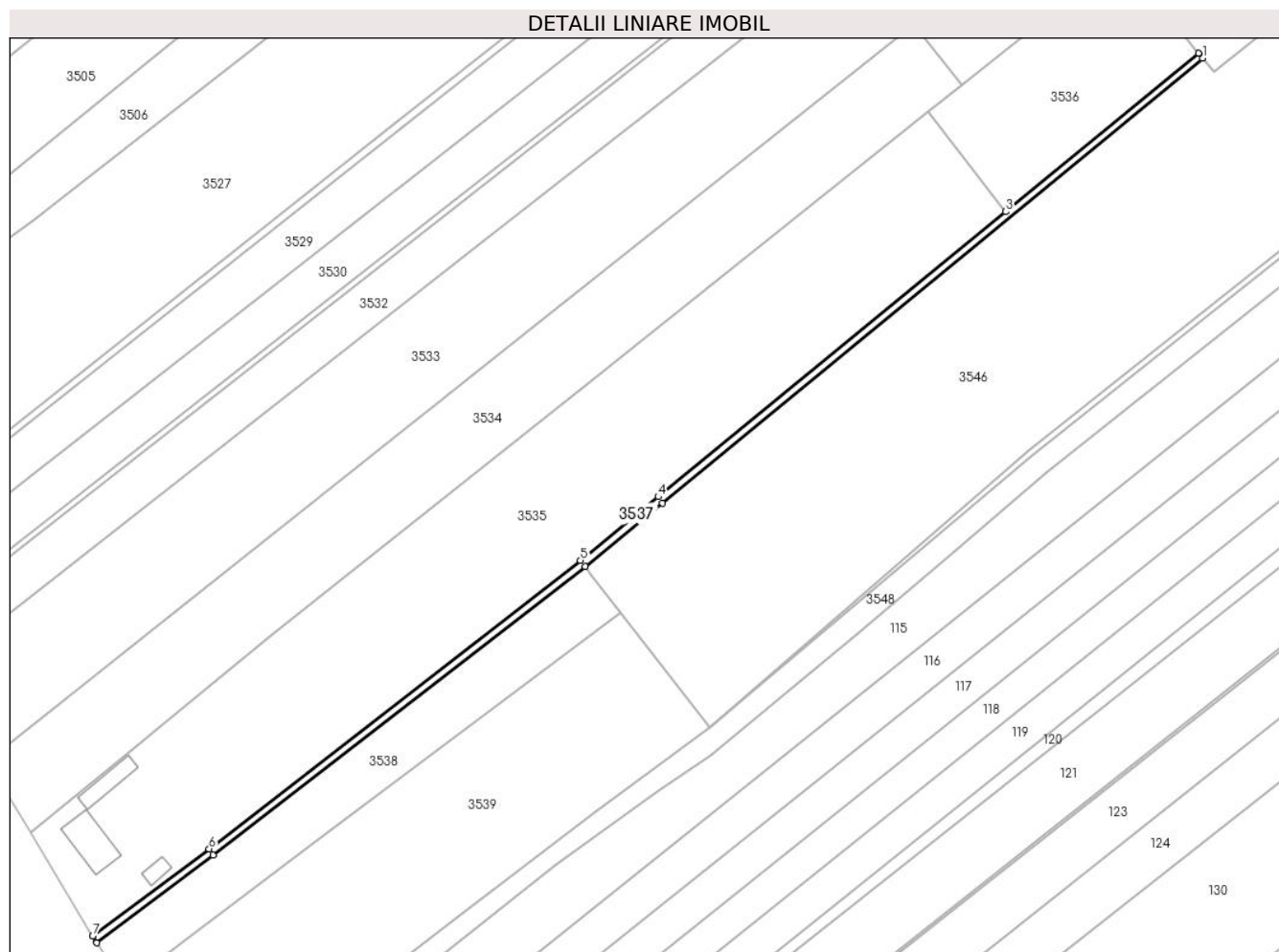
Inscrieri privind dezmembramintele dreptului de proprietate, drepturi reale de garanție și sarcini	Referințe
NU SUNT	

Anexa Nr. 1 La Partea I

Teren

Nr cadastral	Suprafața (mp)*	Observații / Referințe
	500	

* Suprafața este determinată în planul de proiecție Stereo 70.



Date referitoare la teren

Crt	Categorie folosință	Intravilan	Suprafața (mp)	Tarla	Parcelă	Nr. topo	Observații / Referințe
1	arabil	DA	266	41	274	-	
2	arabil	NU	234	41	274	-	

Lungime Segmente

1) Valorile lungimilor segmentelor sunt obținute din proiecție în plan.

Punct început	X / Y	Punct sfârșit	X / Y	Lungime segment (** (m)
1	605.055,772 649.787,072	2	605.054,92 649.788,172	1.391
2	605.054,92 649.788,172	3	605.012,576 649.753,455	54.757
3	605.012,576 649.753,455	4	604.936,37 649.690,961	98.554
4	604.936,37 649.690,961	5	604.919,319 649.676,978	22.051

Punct început	X / Y	Punct sfârșit	X / Y	Lungime segment (** (m)
5	604.919,319 649.676,978	6	604.837,853 649.613,812	103.086
6	604.837,853 649.613,812	7	604.812,322 649.594,653	31.92
7	604.812,322 649.594,653	8	604.813,227 649.593,213	1.701
8	604.813,227 649.593,213	9	604.838,758 649.612,372	31.92
9	604.838,758 649.612,372	10	604.920,358 649.675,634	103.251
10	604.920,358 649.675,634	11	604.937,272 649.689,553	21.905
11	604.937,272 649.689,553	1	605.055,772 649.787,072	153.467

** Lungimile segmentelor sunt determinate în planul de proiecție Stereo 70 și sunt rotunjite la 1 milimetru.

*** Distanța dintre puncte este formată din segmente cumulate ce sunt mai mici decât valoarea 1 milimetru.

**DATE DESPRE IMOBILUL NR. 3538**

Oficiul de Cadastru și Publicitate Imobiliară SUCEAVA
Biroul de Cadastru și Publicitate Imobiliară Falticeni

A. Partea I. Descrierea imobilului

TEREN Necunoscut

Adresa: Loc. Giulesti, Jud. Suceava

Nr. Crt	Nr cadastral Nr. topografic	Suprafața* (mp)	Observații / Referințe
A1		1.600	Sector cadastral:37 Teren neimprejmuit;

B. Partea II. Proprietari și acte

Inscrieri privitoare la dreptul de proprietate și alte drepturi reale	Referințe
/	
Act Administrativ nr. 2236, din 22/04/2005 emis de CJPSDPAT Suceava;	
B1	A1
Intabulare, drept de PROPRIETATE, dobandit prin Reconstituire, cota actuala 1/1, cota initiala 1/1 1) TUDOSĂ ILINCA DEFUNCT:Da	

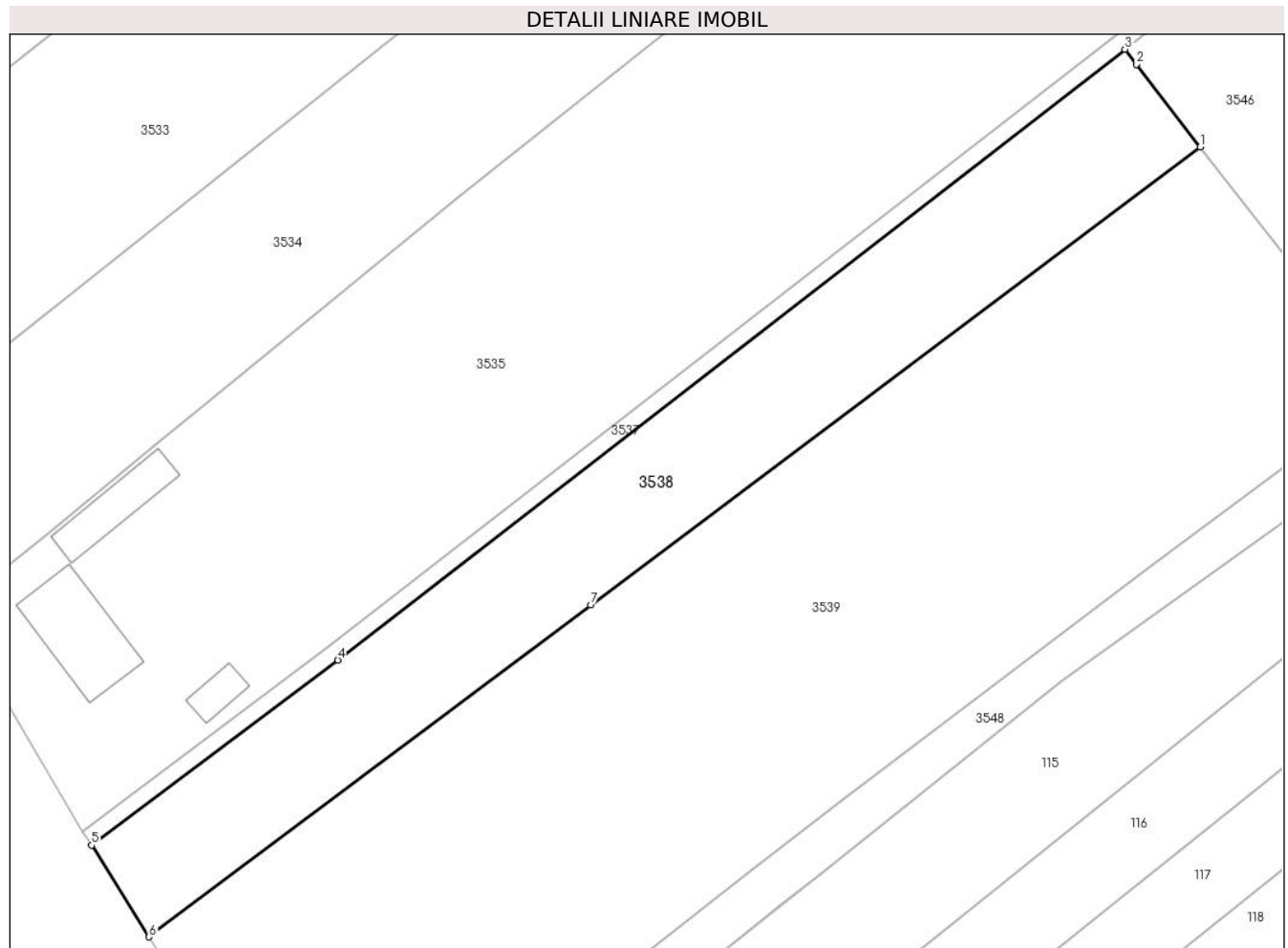
C. Partea III. SARCINI .

Inscrieri privind dezmembramintele dreptului de proprietate, drepturi reale de garanție și sarcini	Referințe
NU SUNT	

Anexa Nr. 1 La Partea I**Teren**

Nr cadastral	Suprafața (mp)*	Observații / Referințe
	1.600	

* Suprafața este determinată în planul de proiecție Stereo 70.

**Date referitoare la teren**

Crt	Categorie folosință	Intravilan	Suprafața (mp)	Tarla	Parcelă	Nr. topo	Observații / Referințe
1	arabil	DA	725	41	274	-	
2	arabil	NU	875	41	274	-	

Lungime Segmente

1) Valorile lungimilor segmentelor sunt obținute din proiecție în plan.

Punct început	X / Y	Punct sfârșit	X / Y	Lungime segment (** (m))
1	604.928,184 649.665,512	2	604.921,559 649.674,081	10.831
2	604.921,559 649.674,081	3	604.920,358 649.675,634	1.964
3	604.920,358 649.675,634	4	604.838,758 649.612,372	103.251
4	604.838,758 649.612,372	5	604.813,227 649.593,213	31.92

Punct început	X / Y	Punct sfârșit	X / Y	Lungime segment (** (m)
5	604.813,227 649.593,213	6	604.819,192 649.583,722	11.21
6	604.819,192 649.583,722	7	604.864,987 649.618,087	57.255
7	604.864,987 649.618,087	1	604.928,184 649.665,512	79.012

** Lungimile segmentelor sunt determinate în planul de proiecție Stereo 70 și sunt rotunjite la 1 milimetru.

*** Distanța dintre puncte este formată din segmente cumulate ce sunt mai mici decât valoarea 1 milimetru.

**DATE DESPRE IMOBILUL NR. 3539**

Oficiul de Cadastru și Publicitate Imobiliară SUCEAVA
Biroul de Cadastru și Publicitate Imobiliară Falticeni

A. Partea I. Descrierea imobilului

TEREN Necunoscut

Adresa: Loc. Giulesti, Jud. Suceava

Nr. Crt	Nr cadastral Nr. topografic	Suprafața* (mp)	Observații / Referințe
A1		4.400	Sector cadastral:37 Teren neimprejmuit;

B. Partea II. Proprietari și acte

Inscrieri privitoare la dreptul de proprietate și alte drepturi reale		Referințe
/		
Act Administrativ nr. 1373, din 04/06/1996 emis de CJPSDPAT Suceava;		
B1	Intabulare, drept de PROPRIETATE, dobandit prin Reconstituire, cota actuala 1/1, cota initiala 1/1 1) TUDOSĂ ILINCA DEFUNCT:Da	A1

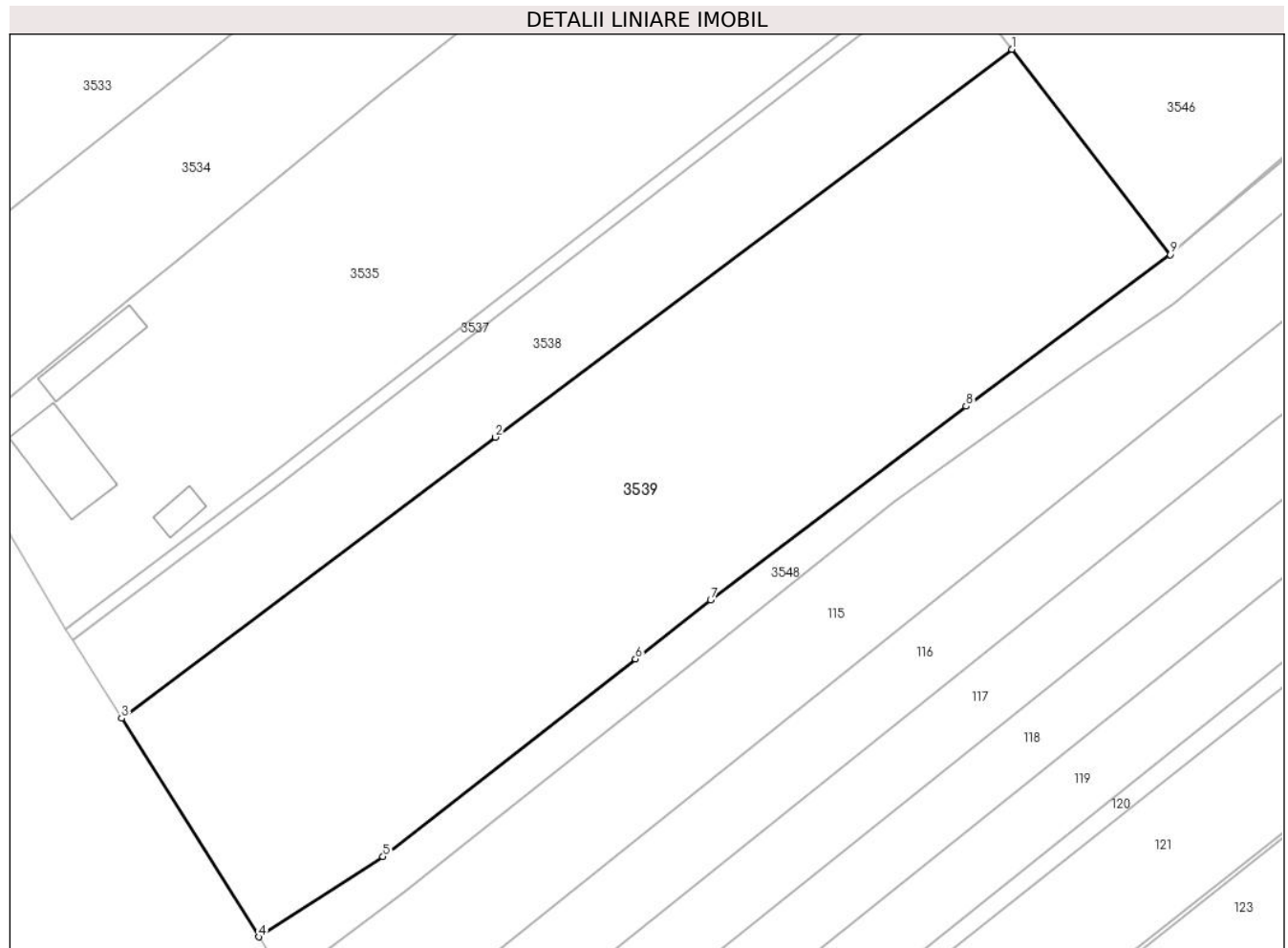
C. Partea III. SARCINI .

Inscrieri privind dezmembramintele dreptului de proprietate, drepturi reale de garanție și sarcini	Referințe
NU SUNT	

Anexa Nr. 1 La Partea I**Teren**

Nr cadastral	Suprafața (mp)*	Observații / Referințe
	4.400	

* Suprafața este determinată în planul de proiecție Stereo 70.

**Date referitoare la teren**

Crt	Categorie folosință	Intravilan	Suprafața (mp)	Tarla	Parcelă	Nr. topo	Observații / Referințe
1	arabil	DA	1.849	41	274	-	
2	arabil	NU	2.551	41	274	-	

Lungime Segmente

1) Valorile lungimilor segmentelor sunt obținute din proiecție în plan.

Punct început	X / Y	Punct sfârșit	X / Y	Lungime segment (** (m)
1	604.928,184 649.665,512	2	604.864,987 649.618,087	79.012
2	604.864,987 649.618,087	3	604.819,192 649.583,722	57.255
3	604.819,192 649.583,722	4	604.835,997 649.556,986	31.578
4	604.835,997 649.556,986	5	604.851,199 649.566,797	18.093

Punct început	X / Y	Punct sfârșit	X / Y	Lungime segment (** (m)
5	604.851,199 649.566,797	6	604.882,101 649.590,967	39.231
6	604.882,101 649.590,967	7	604.891,307 649.598,168	11.688
7	604.891,307 649.598,168	8	604.922,611 649.621,856	39.256
8	604.922,611 649.621,856	9	604.947,6 649.640,398	31.117
9	604.947,6 649.640,398	1	604.928,184 649.665,512	31.743

** Lungimile segmentelor sunt determinate în planul de proiecție Stereo 70 și sunt rotunjite la 1 milimetru.

*** Distanța dintre puncte este formată din segmente cumulate ce sunt mai mici decât valoarea 1 milimetru.

**DATE DESPRE IMOBILUL NR. 3540**

Oficiul de Cadastru și Publicitate Imobiliară SUCEAVA
Biroul de Cadastru și Publicitate Imobiliară Falticeni

A. Partea I. Descrierea imobilului

TEREN Extravilan

Adresa: Jud. Suceava

Nr. Crt	Nr cadastral Nr. topografic	Suprafața* (mp)	Observații / Referințe
A1		5.800	Sector cadastral:37 Teren neimprejmuit;

B. Partea II. Proprietari și acte

Inscrieri privitoare la dreptul de proprietate și alte drepturi reale		Referințe
/		
Act Administrativ nr. 763, din 22/12/1994 emis de CJPSDPAT Suceava;		
B1	Intabulare, drept de PROPRIETATE, dobandit prin Reconstituire, cota actuala 1/1, cota initiala 1/1 1) ANDRIOAIA VASILE DEFUNCT:Da 2) ANDRIOAIA MARIA DEFUNCT:Da	A1

C. Partea III. SARCINI .


Inscrieri privind dezmembramintele dreptului de proprietate, drepturi reale de garanție și sarcini	Referințe
NU SUNT	

Anexa Nr. 1 La Partea I

Teren

Nr cadastral	Suprafața (mp)*	Observații / Referințe
	5.800	

* Suprafața este determinată în planul de proiecție Stereo 70.



Date referitoare la teren

Crt	Categorie folosință	Intravilan	Suprafața (mp)	Tarla	Parcelă	Nr. topo	Observații / Referințe
1	arabil	NU	5.800	41	274	-	

Lungime Segmente

1) Valorile lungimilor segmentelor sunt obținute din proiecție în plan.

Punct început	X / Y	Punct sfârșit	X / Y	Lungime segment (** (m)
1	605.267,348 650.065,503	2	605.261,284 650.070,024	7.564
2	605.261,284 650.070,024	3	605.254,53 650.074,337	8.013
3	605.254,53 650.074,337	4	605.054,968 649.910,945	257.919
4	605.054,968 649.910,945	5	604.960,0 649.835,079	121.551
5	604.960,0 649.835,079	6	604.966,498 649.826,939	10.415

Punct început	X / Y	Punct sfârșit	X / Y	Lungime segment (** (m)
6	604.966,498 649.826,939	7	604.970,243 649.822,248	6.003
7	604.970,243 649.822,248	1	605.267,348 650.065,503	383.985

** Lungimile segmentelor sunt determinate în planul de proiecție Stereo 70 și sunt rotunjite la 1 milimetru.

*** Distanța dintre puncte este formată din segmente cumulate ce sunt mai mici decât valoarea 1 milimetru.

**DATE DESPRE IMOBILUL NR. 3541**

Oficiul de Cadastru și Publicitate Imobiliară SUCEAVA
Biroul de Cadastru și Publicitate Imobiliară Falticeni

A. Partea I. Descrierea imobilului

TEREN Extravilan

Adresa: Jud. Suceava

Nr. Crt	Nr cadastral Nr. topografic	Suprafața* (mp)	Observații / Referințe
A1		7.200	Sector cadastral:37 Teren neimprejmuit;

B. Partea II. Proprietari și acte

Inscrieri privitoare la dreptul de proprietate și alte drepturi reale	Referințe
/	
Act Administrativ nr. 867, din 05/04/1995 emis de CJPSDPAT Suceava;	
B1	A1
Intabulare, drept de PROPRIETATE, dobandit prin Reconstituire, cota actuala 1/1, cota initiala 1/1	
1) ACSINTE VASILE, lipsă CNP proprietar	
2) ANDRIOAIA MARIA DEFUNCT:Da	

C. Partea III. SARCINI .

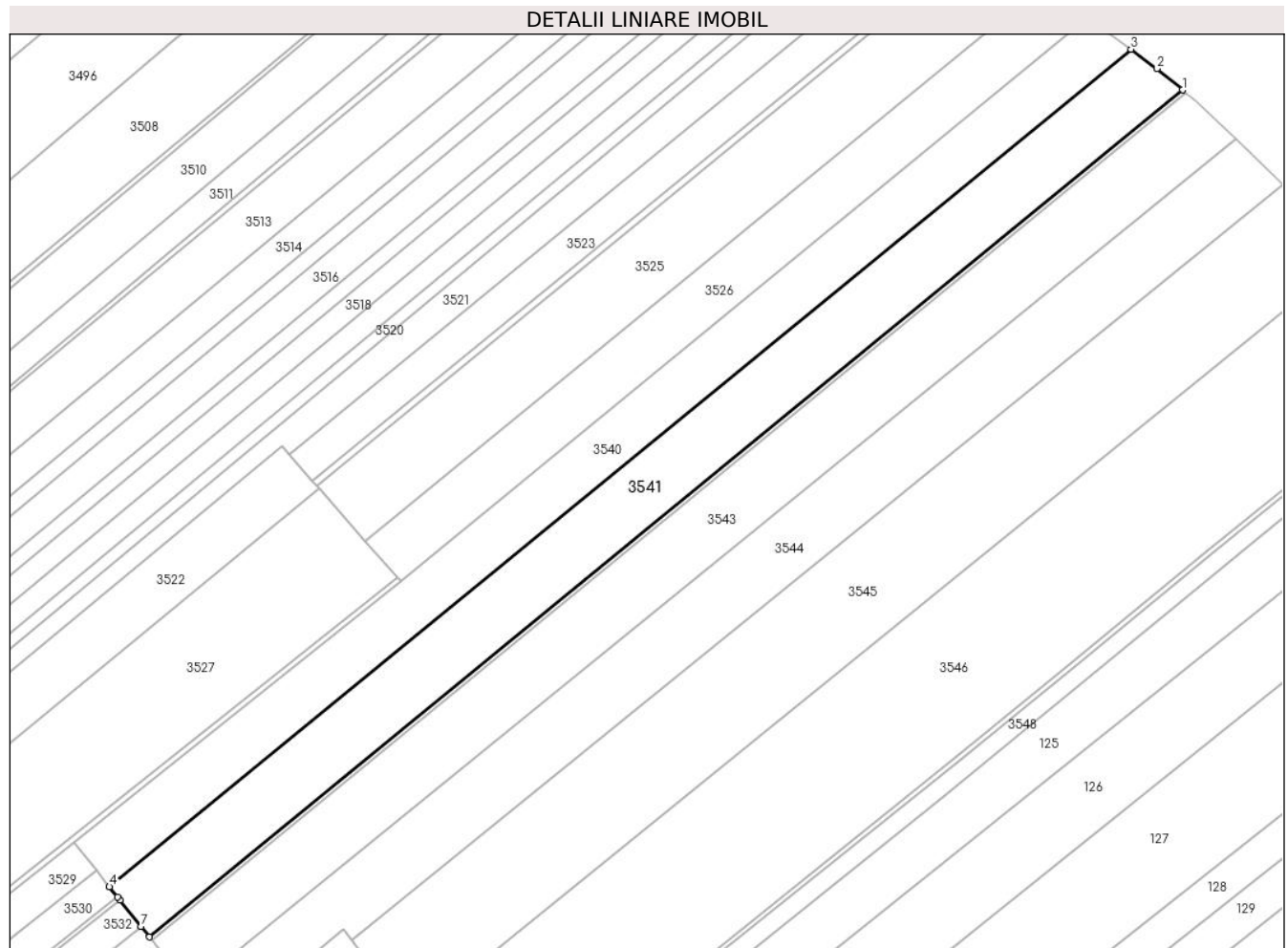
Inscrieri privind dezmembramintele dreptului de proprietate, drepturi reale de garanție și sarcini	Referințe
NU SUNT	

Anexa Nr. 1 La Partea I

Teren

Nr cadastral	Suprafața (mp)*	Observații / Referințe
	7.200	

* Suprafața este determinată în planul de proiecție Stereo 70.



Date referitoare la teren

Crt	Categorie folosință	Intravilan	Suprafața (mp)	Tarla	Parcelă	Nr. topo	Observații / Referințe
1	arabil	NU	7.200	41	274	-	

Lungime Segmente

1) Valorile lungimilor segmentelor sunt obținute din proiecție în plan.

Punct început	X / Y	Punct sfârșit	X / Y	Lungime segment (** (m)
1	605.282,342 650.053,69	2	605.274,887 650.059,882	9.691
2	605.274,887 650.059,882	3	605.267,348 650.065,503	9.404
3	605.267,348 650.065,503	4	604.970,243 649.822,248	383.985
4	604.970,243 649.822,248	5	604.972,617 649.819,274	3.805
5	604.972,617 649.819,274	6	604.973,35 649.818,356	1.174

Punct început	X / Y	Punct sfârşit	X / Y	Lungime segment (** (m)
6	604.973,35 649.818,356	7	604.979,437 649.810,731	9.758
7	604.979,437 649.810,731	8	604.981,873 649.807,68	3.904
8	604.981,873 649.807,68	1	605.282,342 650.053,69	388.333

** Lungimile segmentelor sunt determinate în planul de proiecţie Stereo 70 şi sunt rotunjite la 1 milimetru.

*** Distanţa dintre puncte este formată din segmente cumulate ce sunt mai mici decât valoarea 1 milimetru.

**DATE DESPRE IMOBILUL NR. 3542**

Oficiul de Cadastru și Publicitate Imobiliară SUCEAVA
Biroul de Cadastru și Publicitate Imobiliară Falticeni

A. Partea I. Descrierea imobilului

TEREN Extravilan

Adresa: Jud. Suceava

Nr. Crt	Nr cadastral Nr. topografic	Suprafața* (mp)	Observații / Referințe
A1		500	Sector cadastral:37 Teren neimprejmuit;

B. Partea II. Proprietari și acte

Inscrieri privitoare la dreptul de proprietate și alte drepturi reale		Referințe
/		
Act Normativ nr. 7, din 13/03/1996 emis de PARLAMENT;		
B1	Inscrierea posesiei, drept de PROPRIETATE, dobandit prin Constituire, cota actuala 1/1, cota initiala 1/1 1) NEIDENTIFICAT NEIDENTIFICAT	A1
B2	se notează mențiunea proprietar neidentificat 1) NEIDENTIFICAT NEIDENTIFICAT	A1

C. Partea III. SARCINI .

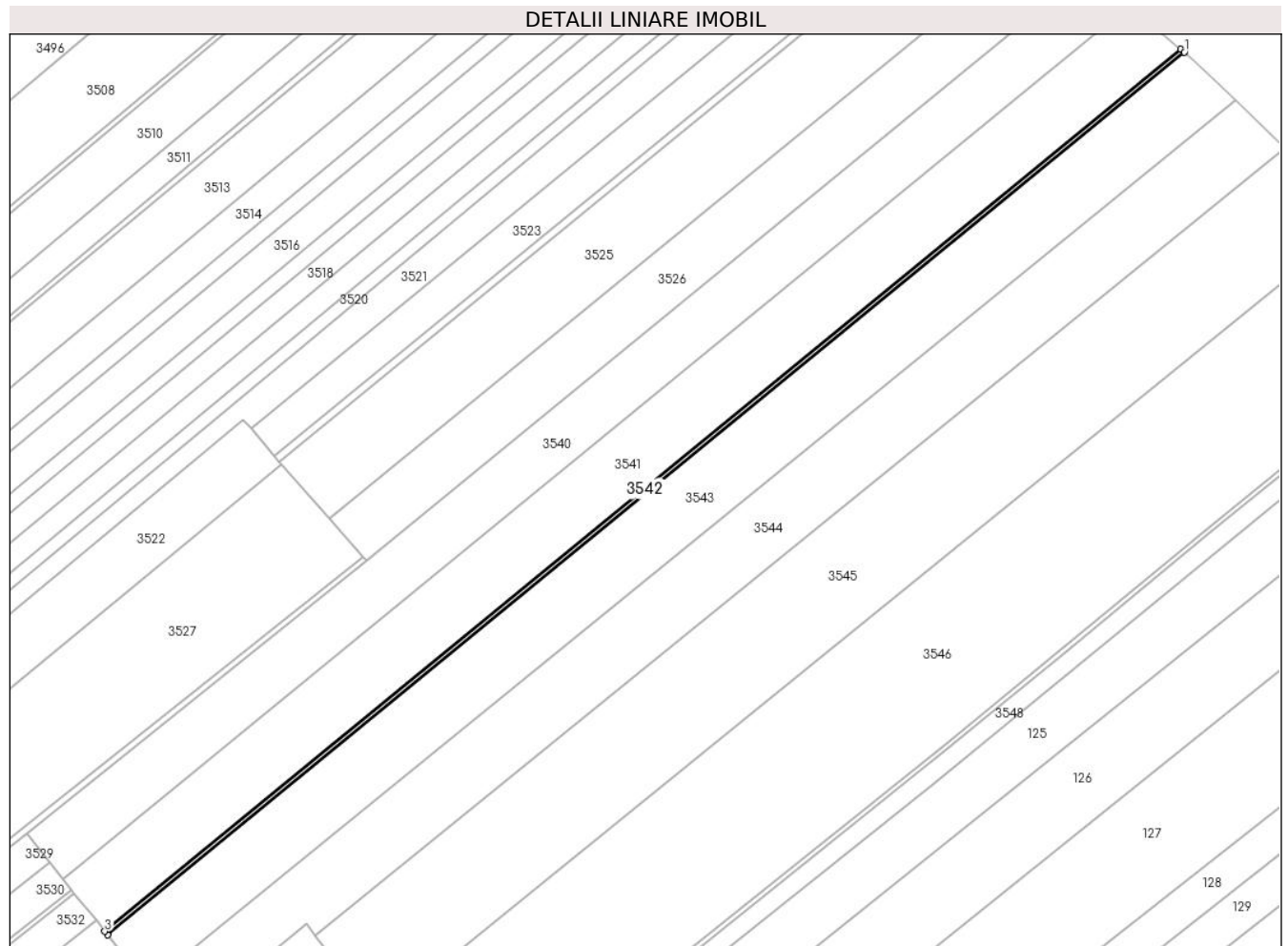
Inscrieri privind dezmembramintele dreptului de proprietate, drepturi reale de garanție și sarcini	Referințe
NU SUNT	

Anexa Nr. 1 La Partea I

Teren

Nr cadastral	Suprafața (mp)*	Observații / Referințe
	500	

* Suprafața este determinată în planul de proiecție Stereo 70.



Date referitoare la teren

Crt	Categorie folosință	Intra vilan	Suprafața (mp)	Tarla	Parcelă	Nr. topo	Observații / Referințe
1	arabil	NU	500	41	274	-	

Lungime Segmente

1) Valorile lungimilor segmentelor sunt obținute din proiecție în plan.

Punct început	X / Y	Punct sfârșit	X / Y	Lungime segment (** (m)
1	605.283,35 650.052,852	2	605.282,342 650.053,69	1.311
2	605.282,342 650.053,69	3	604.981,873 649.807,68	388.333
3	604.981,873 649.807,68	4	604.982,676 649.806,674	1.287
4	604.982,676 649.806,674	1	605.283,35 650.052,852	388.599

** Lungimile segmentelor sunt determinate în planul de proiecție Stereo 70 și sunt rotunjite la 1 milimetru.

***** Distanţa dintre puncte este formată din segmente cumulate ce sunt mai mici decât valoarea 1 milimetru.**

**DATE DESPRE IMOBILUL NR. 3543**

Oficiul de Cadastru și Publicitate Imobiliară SUCEAVA
Biroul de Cadastru și Publicitate Imobiliară Falticeni

A. Partea I. Descrierea imobilului

TEREN Extravilan

Adresa: Jud. Suceava

Nr. Crt	Nr cadastral Nr. topografic	Suprafața* (mp)	Observații / Referințe
A1		7.300	Sector cadastral:37 Teren neimprejmuit;

B. Partea II. Proprietari și acte

Inscrieri privitoare la dreptul de proprietate și alte drepturi reale		Referințe
/		
Act Administrativ nr. 866, din 05/04/1995 emis de CJPSDPAT Suceava;		
B1	Intabulare, drept de PROPRIETATE, dobandit prin Reconstituire, cota actuala 1/1, cota initiala 1/1 1) ACSINTE VASILE, lipsă CNP proprietar 2) ACSINTE ANTONETA, lipsă CNP proprietar	A1

C. Partea III. SARCINI .

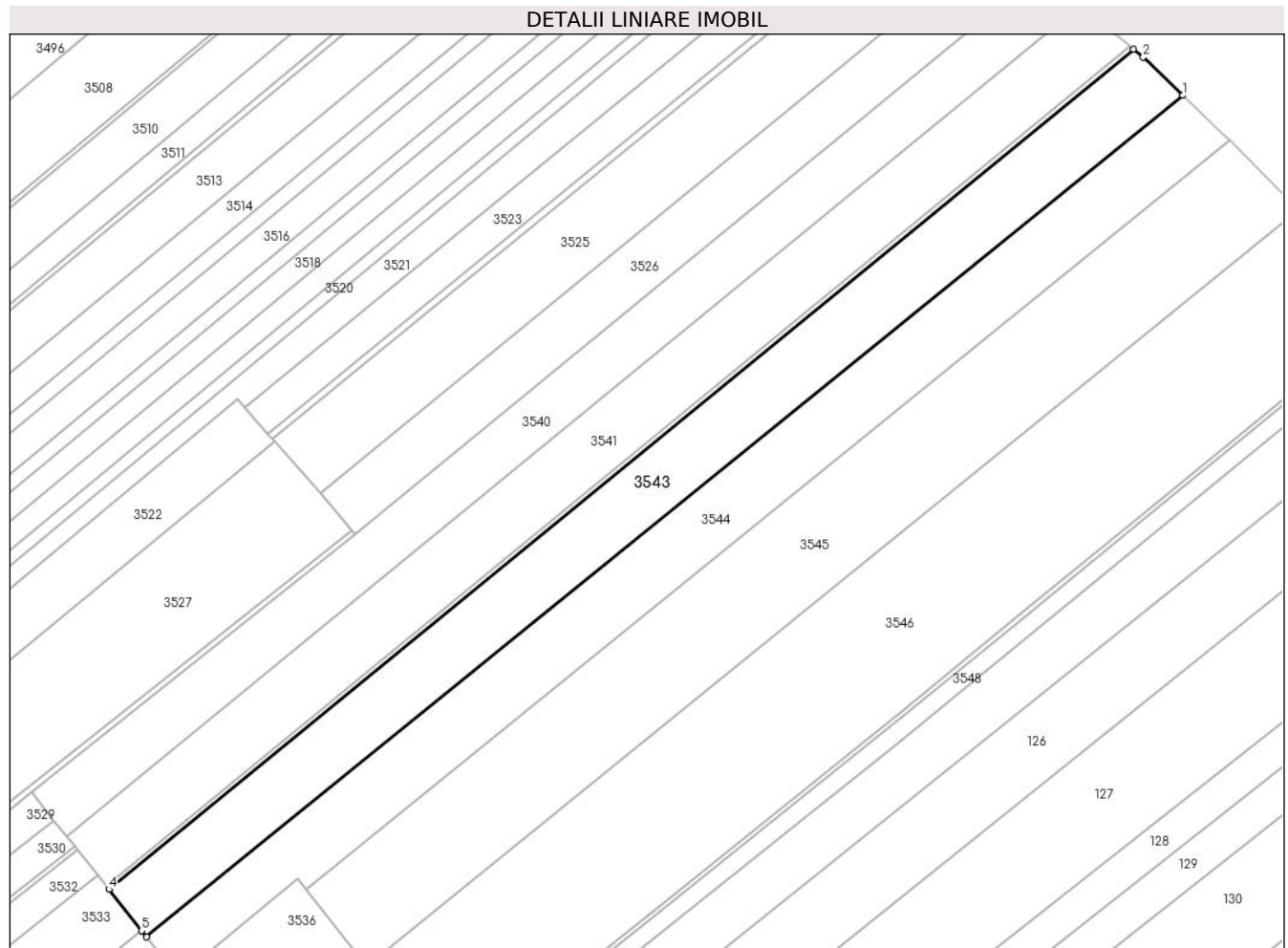
Inscrieri privind dezmembramintele dreptului de proprietate, drepturi reale de garanție și sarcini	Referințe
NU SUNT	

Anexa Nr. 1 La Partea I

Teren

Nr cadastral	Suprafața (mp)*	Observații / Referințe
	7.300	

* Suprafața este determinată în planul de proiecție Stereo 70.



Date referitoare la teren

Crt	Categorie folosință	Intra vilan	Suprafața (mp)	Tarla	Parcelă	Nr. topo	Observații / Referințe
1	arabil	NU	7.300	41	274	-	

Lungime Segmente

1) Valorile lungimilor segmentelor sunt obținute din proiecție în plan.

Punct început	X / Y	Punct sfârșit	X / Y	Lungime segment (** (m)
1	605.297,822 650.039,332	2	605.286,124 650.050,548	16.207
2	605.286,124 650.050,548	3	605.283,35 650.052,852	3.606
3	605.283,35 650.052,852	4	604.982,676 649.806,674	388.599
4	604.982,676 649.806,674	5	604.992,343 649.794,564	15.495
5	604.992,343 649.794,564	6	604.993,782 649.792,762	2.307

Punct început	X / Y	Punct sfârșit	X / Y	Lungime segment (** (m)
6	604.993,782 649.792,762	1	605.297,822 650.039,332	391.455

** Lungimile segmentelor sunt determinate în planul de proiecție Stereo 70 și sunt rotunjite la 1 milimetru.

*** Distanța dintre puncte este formată din segmente cumulate ce sunt mai mici decât valoarea 1 milimetru.

**DATE DESPRE IMOBILUL NR. 3544**

Oficiul de Cadastru și Publicitate Imobiliară SUCEAVA
Biroul de Cadastru și Publicitate Imobiliară Falticeni

A. Partea I. Descrierea imobilului

TEREN Extravilan

Adresa: Jud. Suceava

Nr. Crt	Nr cadastral Nr. topografic	Suprafața* (mp)	Observații / Referințe
A1		7.200	Sector cadastral:37 Teren neimprejmuit;

B. Partea II. Proprietari și acte

Inscrieri privitoare la dreptul de proprietate și alte drepturi reale	Referințe
/	
Act Administrativ nr. 867, din 05/04/1995 emis de CJPSDPAT Suceava;	
B1	A1
Intabulare, drept de PROPRIETATE, dobandit prin Reconstituire, cota actuala 1/1, cota initiala 1/1	
1) ACSINTE VASILE, lipsă CNP proprietar	
2) ANDRIOAIA MARIA DEFUNCT:Da	

C. Partea III. SARCINI .

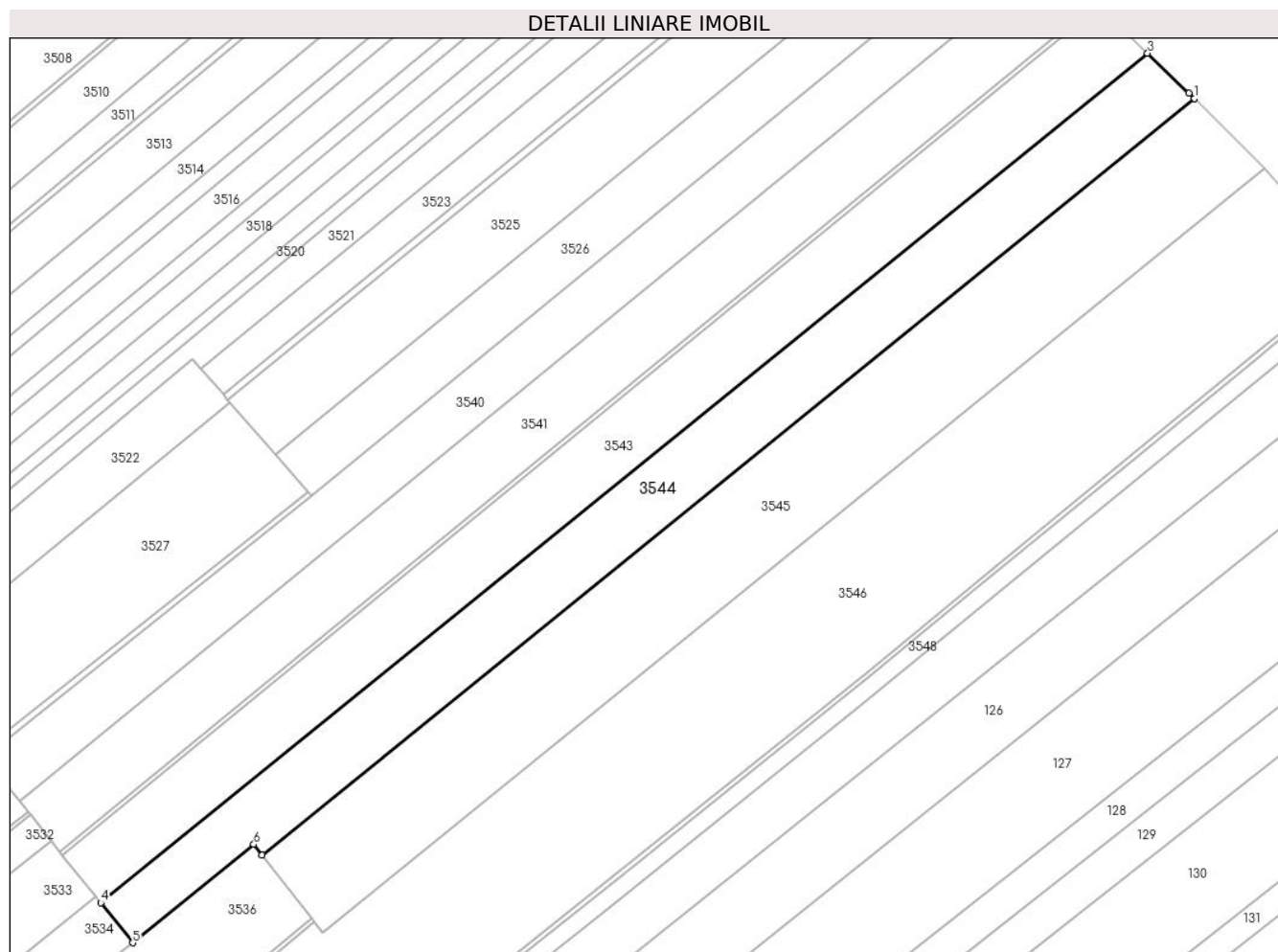
Inscrieri privind dezmembramintele dreptului de proprietate, drepturi reale de garanție și sarcini	Referințe
NU SUNT	

Anexa Nr. 1 La Partea I

Teren

Nr cadastral	Suprafața (mp)*	Observații / Referințe
	7.200	

* Suprafața este determinată în planul de proiecție Stereo 70.



Date referitoare la teren

Crt	Categorie folosință	Intravilan	Suprafața (mp)	Tarla	Parcelă	Nr. topo	Observații / Referințe
1	arabil	NU	7.200	41	274	-	

Lungime Segmente

1) Valorile lungimilor segmentelor sunt obținute din proiecție în plan.

Punct început	X / Y	Punct sfârșit	X / Y	Lungime segment (** (m)
1	605.311,458 650.026,195	2	605.309,857 650.027,793	2.261
2	605.309,857 650.027,793	3	605.297,822 650.039,332	16.673
3	605.297,822 650.039,332	4	604.993,782 649.792,762	391.455
4	604.993,782 649.792,762	5	605.003,041 649.781,163	14.841
5	605.003,041 649.781,163	6	605.038,222 649.809,726	45.316

Punct început	X / Y	Punct sfârșit	X / Y	Lungime segment (** (m)
6	605.038,222 649.809,726	7	605.040,657 649.806,582	3.976
7	605.040,657 649.806,582	1	605.311,458 650.026,195	348.658

** Lungimile segmentelor sunt determinate în planul de proiecție Stereo 70 și sunt rotunjite la 1 milimetru.

*** Distanța dintre puncte este formată din segmente cumulate ce sunt mai mici decât valoarea 1 milimetru.

**DATE DESPRE IMOBILUL NR. 3545**

Oficiul de Cadastru și Publicitate Imobiliară SUCEAVA
Biroul de Cadastru și Publicitate Imobiliară Falticeni

A. Partea I. Descrierea imobilului

TEREN Extravilan

Adresa: Jud. Suceava

Nr. Crt	Nr cadastral Nr. topografic	Suprafața* (mp)	Observații / Referințe
A1		10.000	Sector cadastral:37 Teren neimprejmuit;

B. Partea II. Proprietari și acte

Inscrieri privitoare la dreptul de proprietate și alte drepturi reale		Referințe
/		
Act Notarial nr. 206, din 15/01/2016 emis de BNP Maria Apostol;		
B1	Intabulare, drept de PROPRIETATE, dobandit prin lesire Din Indiviziune, cota actuala 1/1, cota initiala 1/1 1) ONIȘORU NICOLETA	A1

C. Partea III. SARCINI .

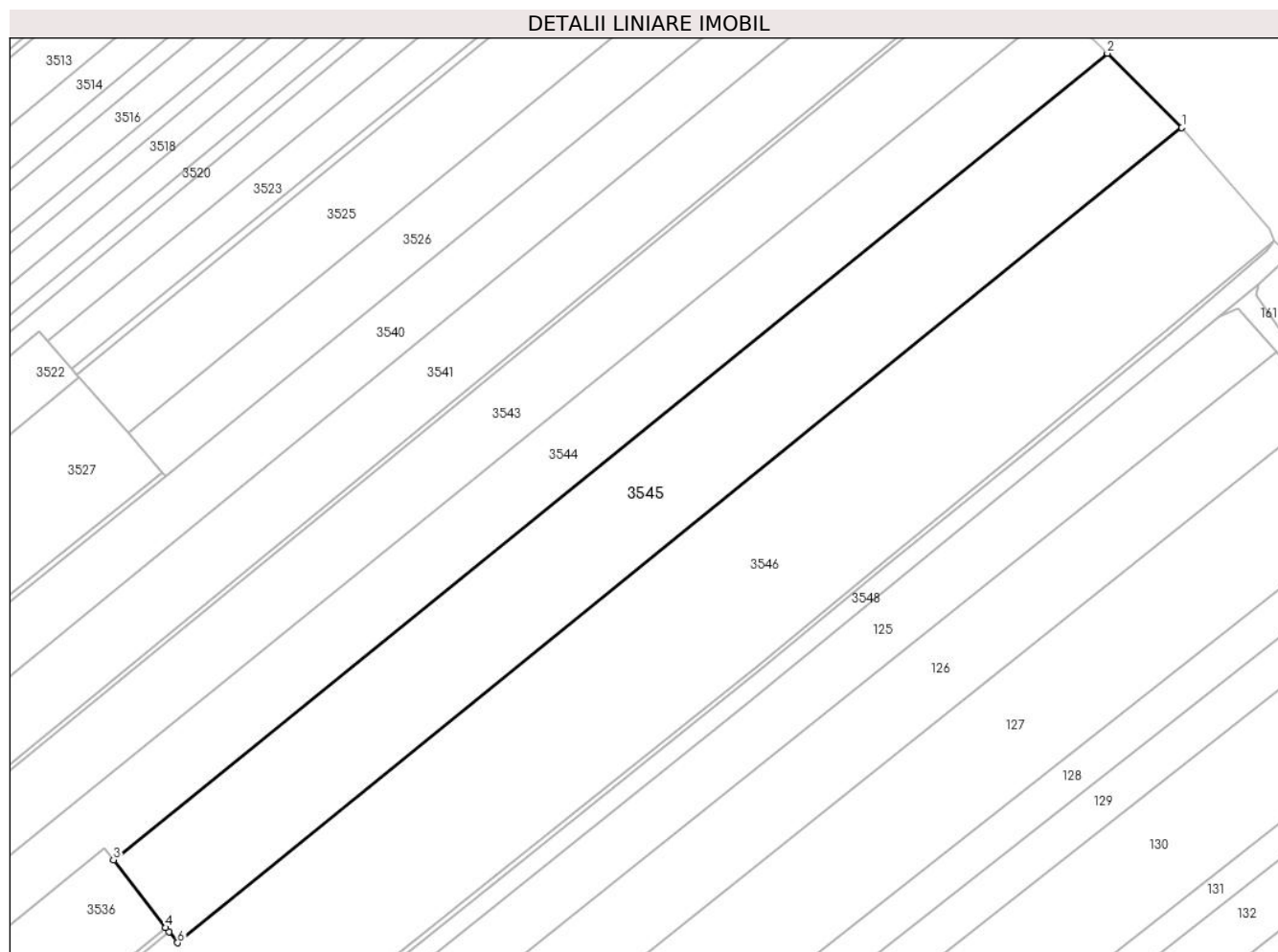
Inscrieri privind dezmembramintele dreptului de proprietate, drepturi reale de garanție și sarcini	Referințe
NU SUNT	

Anexa Nr. 1 La Partea I

Teren

Nr cadastral	Suprafața (mp)*	Observații / Referințe
	10.000	

* Suprafața este determinată în planul de proiecție Stereo 70.



Date referitoare la teren

Crt	Categorie folosință	Intravilan	Suprafața (mp)	Tarla	Parcelă	Nr. topo	Observații / Referințe
1	arabil	NU	10.000	41	274	-	

Lungime Segmente

1) Valorile lungimilor segmentelor sunt obținute din proiecție în plan.

Punct început	X / Y	Punct sfârșit	X / Y	Lungime segment (** (m)
1	605.331,766 650.005,929	2	605.311,458 650.026,195	28.69
2	605.311,458 650.026,195	3	605.040,657 649.806,582	348.658
3	605.040,657 649.806,582	4	605.054,92 649.788,172	23.288
4	605.054,92 649.788,172	5	605.055,772 649.787,072	1.391
5	605.055,772 649.787,072	6	605.058,135 649.784,021	3.86

Punct început	X / Y	Punct sfârșit	X / Y	Lungime segment (** (m)
6	605.058,135 649.784,021	1	605.331,766 650.005,929	352.302

** Lungimile segmentelor sunt determinate în planul de proiecție Stereo 70 și sunt rotunjite la 1 milimetru.

*** Distanța dintre puncte este formată din segmente cumulate ce sunt mai mici decât valoarea 1 milimetru.

**DATE DESPRE IMOBILUL NR. 3546**

Oficiul de Cadastru și Publicitate Imobiliară SUCEAVA
Biroul de Cadastru și Publicitate Imobiliară Falticeni

A. Partea I. Descrierea imobilului

TEREN Necunoscut

Adresa: Loc. Giulesti, Jud. Suceava

Nr. Crt	Nr cadastral Nr. topografic	Suprafața* (mp)	Observații / Referințe
A1		21.800	Sector cadastral:37 Teren neimprejmuit;

B. Partea II. Proprietari și acte

Inscrieri privitoare la dreptul de proprietate și alte drepturi reale		Referințe
/		
Act Administrativ nr. 470, din 03/06/1994 emis de CJPSDPAT Suceava;		
B1	Intabulare, drept de PROPRIETATE, dobandit prin Reconstituire, cota actuala 1/1, cota initiala 1/1 1) CUCOȘ ION, lipsă CNP proprietar	A1

C. Partea III. SARCINI .

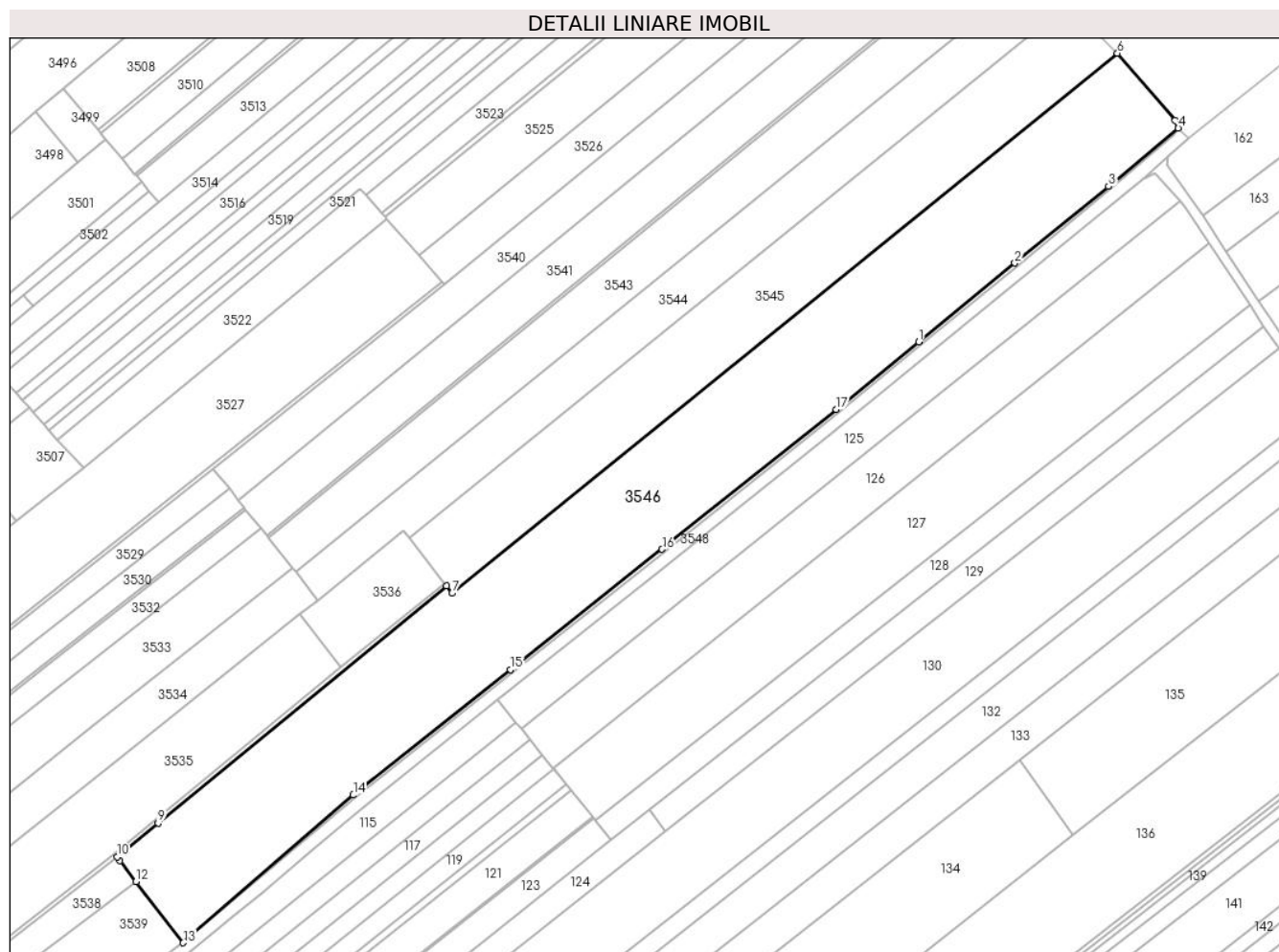
Inscrieri privind dezmembramintele dreptului de proprietate, drepturi reale de garanție și sarcini	Referințe
NU SUNT	

Anexa Nr. 1 La Partea I

Teren

Nr cadastral	Suprafața (mp)*	Observații / Referințe
	21.800	

* Suprafața este determinată în planul de proiecție Stereo 70.



Date referitoare la teren

Crt	Categorie folosință	Intravilan	Suprafața (mp)	Tarla	Parcelă	Nr. topo	Observații / Referințe
1	arabil	DA	55	41	274	-	
2	arabil	NU	21.745	41	274	-	

Lungime Segmente

1) Valorile lungimilor segmentelor sunt obținute din proiecție în plan.

Punct început	X / Y	Punct sfârșit	X / Y	Lungime segment (** (m)
1	605.250,052 649.887,346	2	605.289,573 649.919,716	51.086
2	605.289,573 649.919,716	3	605.328,079 649.951,214	49.747
3	605.328,079 649.951,214	4	605.356,824 649.975,083	37.363
4	605.356,824 649.975,083	5	605.355,531 649.978,333	3.498

Punct început	X / Y	Punct sfârșit	X / Y	Lungime segment (** (m)
5	605.355,531 649.978,333	6	605.331,766 650.005,929	36.418
6	605.331,766 650.005,929	7	605.058,135 649.784,021	352.302
7	605.058,135 649.784,021	8	605.055,772 649.787,072	3.86
8	605.055,772 649.787,072	9	604.937,272 649.689,553	153.467
9	604.937,272 649.689,553	10	604.920,358 649.675,634	21.905
10	604.920,358 649.675,634	11	604.921,559 649.674,081	1.964
11	604.921,559 649.674,081	12	604.928,184 649.665,512	10.831
12	604.928,184 649.665,512	13	604.947,6 649.640,398	31.743
13	604.947,6 649.640,398	14	605.017,539 649.701,113	92.616
14	605.017,539 649.701,113	15	605.082,203 649.752,628	82.676
15	605.082,203 649.752,628	16	605.144,511 649.802,123	79.574
16	605.144,511 649.802,123	17	605.216,13 649.859,561	91.807
17	605.216,13 649.859,561	1	605.250,052 649.887,346	43.849

** Lungimile segmentelor sunt determinate în planul de proiecție Stereo 70 și sunt rotunjite la 1 milimetru.

*** Distanța dintre puncte este formată din segmente cumulate ce sunt mai mici decât valoarea 1 milimetru.

**DATE DESPRE IMOBILUL NR. 3547**

Oficiul de Cadastru și Publicitate Imobiliară SUCEAVA
Biroul de Cadastru și Publicitate Imobiliară Falticeni

A. Partea I. Descrierea imobilului

TEREN Extravilan

Adresa: Jud. Suceava

Nr. Crt	Nr cadastral Nr. topografic	Suprafața* (mp)	Observații / Referințe
A1		660	Sector cadastral:37 Teren neimprejmuit;

B. Partea II. Proprietari și acte

Inscrieri privitoare la dreptul de proprietate și alte drepturi reale		Referințe
/		
Act Normativ nr. 7, din 13/03/1996 emis de PARLAMENT;		
B1	Inscrierea posesiei, drept de PROPRIETATE, dobandit prin Constituire, cota actuala 1/1, cota initiala 1/1 1) NEIDENTIFICAT NEIDENTIFICAT	A1
B2	se notează mențiunea proprietar neidentificat 1) NEIDENTIFICAT NEIDENTIFICAT	A1

C. Partea III. SARCINI .

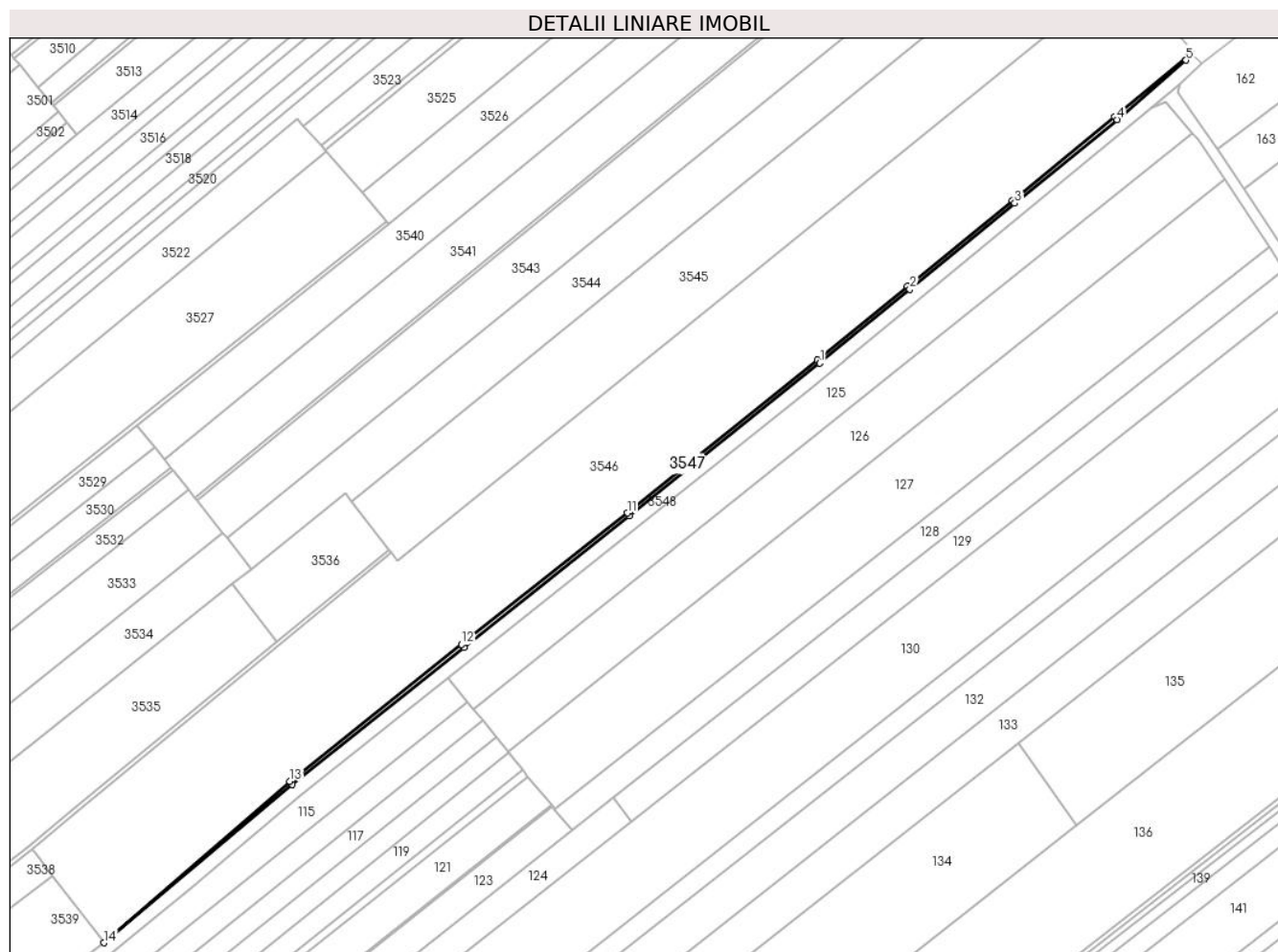
Inscrieri privind dezmembramintele dreptului de proprietate, drepturi reale de garanție și sarcini	Referințe
NU SUNT	

Anexa Nr. 1 La Partea I

Teren

Nr cadastral	Suprafața (mp)*	Observații / Referințe
	660	

* Suprafața este determinată în planul de proiecție Stereo 70.



Date referitoare la teren

Crt	Categorie folosință	Intravilan	Suprafața (mp)	Tarla	Parcelă	Nr. topo	Observații / Referințe
1	arabil	NU	660	41	274	-	

Lungime Segmente

1) Valorile lungimilor segmentelor sunt obținute din proiecție în plan.

Punct început	X / Y	Punct sfârșit	X / Y	Lungime segment (** (m)
1	605.217,012 649.858,474	2	605.250,94 649.886,263	43.856
2	605.250,94 649.886,263	3	605.290,46 649.918,633	51.085
3	605.290,46 649.918,633	4	605.328,985 649.950,133	49.763
4	605.328,985 649.950,133	5	605.354,966 649.972,486	34.273
5	605.354,966 649.972,486	6	605.356,824 649.975,083	3.193

Punct început	X / Y	Punct sfârșit	X / Y	Lungime segment (** (m)
6	605.356,824 649.975,083	7	605.328,079 649.951,214	37.363
7	605.328,079 649.951,214	8	605.289,573 649.919,716	49.747
8	605.289,573 649.919,716	9	605.250,052 649.887,346	51.086
9	605.250,052 649.887,346	10	605.216,13 649.859,561	43.849
10	605.216,13 649.859,561	11	605.144,511 649.802,123	91.807
11	605.144,511 649.802,123	12	605.082,203 649.752,628	79.574
12	605.082,203 649.752,628	13	605.017,539 649.701,113	82.676
13	605.017,539 649.701,113	14	604.947,6 649.640,398	92.616
14	604.947,6 649.640,398	15	605.018,416 649.700,056	92.596
15	605.018,416 649.700,056	16	605.083,074 649.751,533	82.647
16	605.083,074 649.751,533	17	605.145,385 649.801,028	79.576
17	605.145,385 649.801,028	1	605.217,012 649.858,474	91.817

** Lungimile segmentelor sunt determinate în planul de proiecție Stereo 70 și sunt rotunjite la 1 milimetru.

*** Distanța dintre puncte este formată din segmente cumulate ce sunt mai mici decât valoarea 1 milimetru.

**DATE DESPRE IMOBILUL NR. 3548**

Oficiul de Cadastru și Publicitate Imobiliară SUCEAVA
Biroul de Cadastru și Publicitate Imobiliară Falticeni

A. Partea I. Descrierea imobilului

TEREN Necunoscut

Adresa: Loc. Giulesti, Jud. Suceava

Nr. Crt	Nr cadastral Nr. topografic	Suprafața* (mp)	Observații / Referințe
A1		3.330	Sector cadastral:37 Teren neimprejmuit;

B. Partea II. Proprietari și acte

Inscrieri privitoare la dreptul de proprietate și alte drepturi reale	Referințe
/	
Act Administrativ nr. 27, din 18/07/2014 emis de Primăria Boroaia;	
B1	A1
Intabulare, drept de PROPRIETATE, dobandit prin Lege, cota actuala 1/1, cota initiala 1/1	
1) COMUNA BOROAI, CIF:4326787, domeniu public	

C. Partea III. SARCINI .

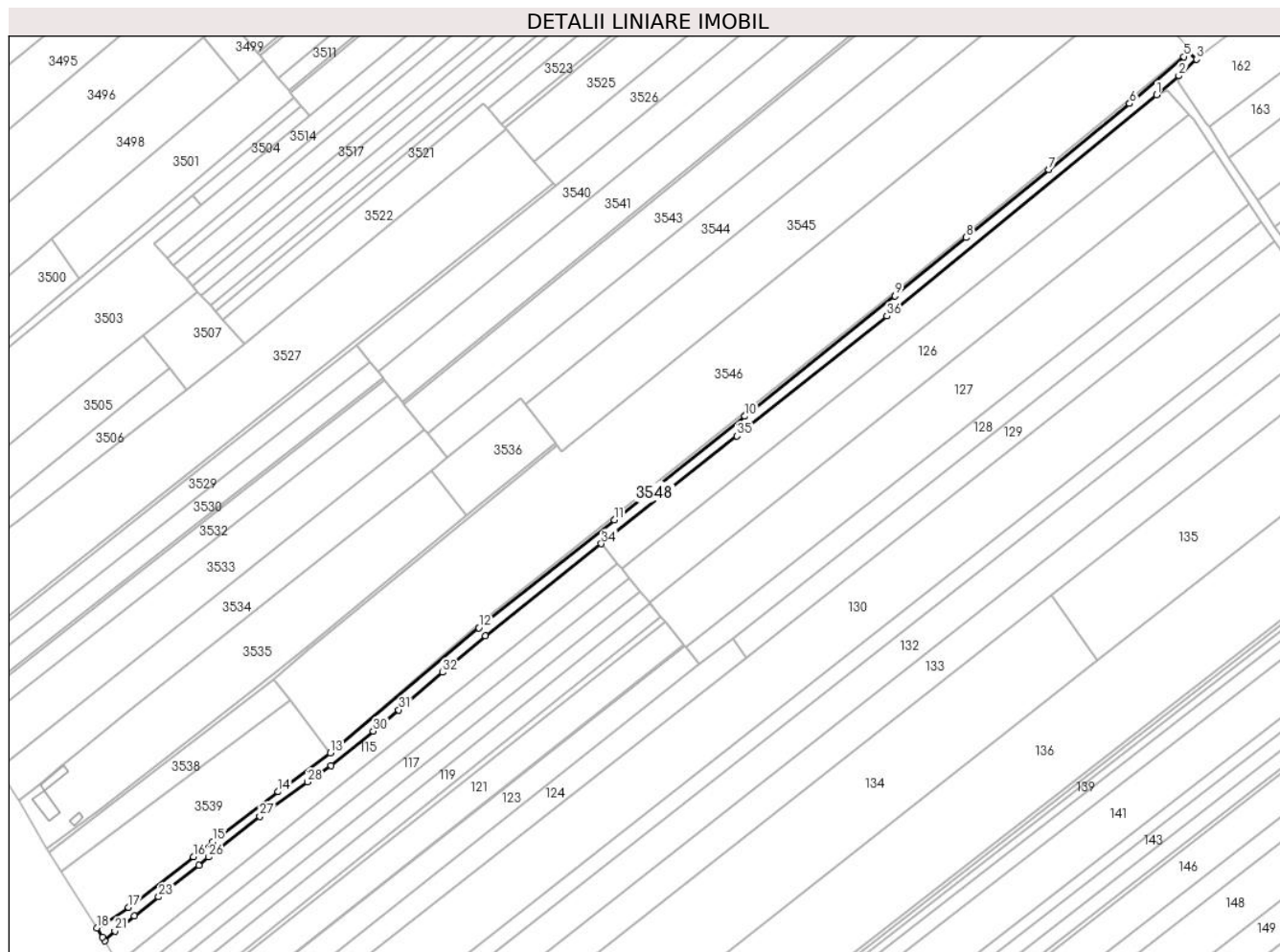
Inscrieri privind dezmembramintele dreptului de proprietate, drepturi reale de garanție și sarcini	Referințe
NU SUNT	

Anexa Nr. 1 La Partea I

Teren

Nr cadastral	Suprafața (mp)*	Observații / Referințe
	3.330	

* Suprafața este determinată în planul de proiecție Stereo 70.



Date referitoare la teren

Crt	Categorie folosință	Intra vilan	Suprafața (mp)	Tarla	Parcelă	Nr. topo	Observații / Referințe
1	drum	DA	267	-	273	-	
2	drum	NU	32	-	273	-	
3	drum	NU	3.031	-	273	-	

Lungime Segmente

1) Valorile lungimilor segmentelor sunt obținute din proiecție în plan.

Punct început	X / Y	Punct sfârșit	X / Y	Lungime segment (** (m))
1	605.341,954 649.954,347	2	605.352,506 649.963,453	13.938
3	605.361,042 649.971,271	4	605.356,824 649.975,083	5.685
5	605.354,966 649.972,486	6	605.328,985 649.950,133	34.273
7	605.290,46 649.918,633	8	605.250,94 649.886,263	51.085

Punct început	X / Y	Punct sfârșit	X / Y	Lungime segment (** (m))
2	605.352,506 649.963,453	3	605.361,042 649.971,271	11.575
4	605.356,824 649.975,083	5	605.354,966 649.972,486	3.193
6	605.328,985 649.950,133	7	605.290,46 649.918,633	49.763
8	605.250,94 649.886,263	9	605.217,012 649.858,474	43.856

Punct început	X / Y	Punct sfârșit	X / Y	Lungime segment (** (m)
9	605.217,012 649.858,474	10	605.145,385 649.801,028	91.817
11	605.083,074 649.751,533	12	605.018,416 649.700,056	82.647
13	604.947,6 649.640,398	14	604.922,611 649.621,856	31.117
15	604.891,307 649.598,168	16	604.882,101 649.590,967	11.688
17	604.851,199 649.566,797	18	604.835,997 649.556,986	18.093
19	604.838,67 649.552,598	20	604.839,785 649.550,768	2.143
21	604.844,647 649.555,492	22	604.854,021 649.562,602	11.765
23	604.865,55 649.571,728	24	604.869,764 649.575,089	5.39
25	604.884,637 649.586,949	26	604.889,463 649.590,797	6.173
27	604.913,805 649.610,171	28	604.936,667 649.626,55	28.124
29	604.947,901 649.634,435	30	604.967,93 649.650,892	25.923
31	604.980,15 649.660,948	32	605.001,039 649.678,84	27.504
33	605.021,587 649.696,19	34	605.076,843 649.740,204	70.643
35	605.141,538 649.791,547	36	605.213,137 649.848,837	91.698

Punct început	X / Y	Punct sfârșit	X / Y	Lungime segment (** (m)
10	605.145,385 649.801,028	11	605.083,074 649.751,533	79.576
12	605.018,416 649.700,056	13	604.947,6 649.640,398	92.596
14	604.922,611 649.621,856	15	604.891,307 649.598,168	39.256
16	604.882,101 649.590,967	17	604.851,199 649.566,797	39.231
18	604.835,997 649.556,986	19	604.838,67 649.552,598	5.138
20	604.839,785 649.550,768	21	604.844,647 649.555,492	6.779
22	604.854,021 649.562,602	23	604.865,55 649.571,728	14.704
24	604.869,764 649.575,089	25	604.884,637 649.586,949	19.023
26	604.889,463 649.590,797	27	604.913,805 649.610,171	31.111
28	604.936,667 649.626,55	29	604.947,901 649.634,435	13.725
30	604.967,93 649.650,892	31	604.980,15 649.660,948	15.826
32	605.001,039 649.678,84	33	605.021,587 649.696,19	26.893
34	605.076,843 649.740,204	35	605.141,538 649.791,547	82.593
36	605.213,137 649.848,837	1	605.341,954 649.954,347	166.512

** Lungimile segmentelor sunt determinate în planul de proiecție Stereo 70 și sunt rotunjite la 1 milimetru.

*** Distanța dintre puncte este formată din segmente cumulate ce sunt mai mici decât valoarea 1 milimetru.

